M
T

กรมอุตุนิยมวิทยา กระทรวงคมนาคม

รายงานอากาศประจำสัปดาห์ ระหว่างวันที่ ๓๑ ธันวาคม — ๖ มกราคม ๒๕๒๓

และ

การคาดหมายลักษณะอากาศ ระหว่างวันที่ ๗ — ๑๓ มกราคม ๒๕๒๓

ฉบับที่ ๑/๒๕๒๓

น.อ. ดร. ขจิต บัวจิตติ ร.น.

อธิบดีกรมอุตุนิยมวิทยา

QC
990
.T5
W4
1980
no. 1-52

METEOROLOGICAL DEPARTMENT
MINISTRY OF COMMUNICATION
BANGKOK, THAILAND

WEEKLY WEATHER REPORT

DURING THE PERIOD 31 DECEMBER — 6 JANUARY 1980

AND

WEATHER OUTLOOK

DURING 7 — 13 JANUARY 1980

No. 1/1980

Capt. Kajit Buajitti R.T.N

Director — General

CENTRAL
LIBRARY
AUG 1980
N.O.A.A.
U. S. Dept. of Commerce

National Oceanic and Atmospheric Administration

Environmental Data Rescue Program

ERRATA NOTICE

One or more conditions of the original document may affect the quality of the image, such as:

Discolored pages
Faded or light ink
Binding intrudes into the text

This document has been imaged through the NOAA Environmental Data Rescue Program. To view the original document, please contact the NOAA Central Library in Silver Spring, MD at (301) 713-2607 x124 or www.reference@nodc.noaa.gov.

Lason, Inc.
Imaging Subcontractor
Beltsville, MD
December 20, 2000

หมายเหตุ

1. สถานีของกรมอุตุนิยมวิทยา (มีเครื่องหมาย *) ทำการตรวจวัดจำนวนฝน ตกเวลา 07.00 น. ทุกวัน โดยเจ้าหน้าที่ของกรมอุตุนิยมวิทยา ดังนั้น จำนวนฝนรายวันในรายงานเล่มนี้ หมายถึงปริมาณฝนรวมในช่วงเวลา 24 ชั่วโมง ตั้งแต่เวลา 07.00 น. ของวันที่แจ้งไว้ในรายงาน จนถึงเวลา 07.00 น. ของวันรุ่งขึ้น

2. สถานีฝนอำเภอและจังหวัด (ไม่มีเครื่องหมาย *) ทำการ ตรวจวัด จำนวนฝนตกเวลา 09.00 น. ทุกวัน โดยเจ้าหน้าที่ ที่อยู่ในอำเภอหรือจังหวัดที่ได้รับแต่งตั้งจากกรมอุตุนิยมวิทยา ดังนั้น จำนวนฝนรายวัน หมายถึงปริมาณฝนรวมในช่วงเวลา 24 ชั่วโมง ตั้งแต่เวลา 09.00 น. ของวันที่แจ้งไว้ในรายงานจนถึงเวลา 09.00 น. ของวันรุ่งขึ้น

3. ข้อมูลฝนและอุณหภูมิ ที่พิมพ์ในรายงานเล่มนี้ เป็นข้อมูลที่เจ้าหน้าที่ผู้ทำการตรวจรายงานมายังกรมอุตุนิยมวิทยา ทุกวันภายหลังการตรวจ
   - สถานีของกรมอุตุนิยมวิทยา รายงานทางวิทยุโทรศัพท์หรือโทรเลข
   - สถานีฝนอำเภอและจังหวัด รายงานทางโทรเลข

   รายงานดังกล่าวนี้ กรมอุตุนิยมวิทยา จะได้รับ ตั้งแต่เวลา ประมาณ 07.00 น. จนถึงเวลา 19.00 น.

4. เกณฑ์ฝนใน 1 วัน (24 ชั่วโมง)

ฝนเล็กน้อย	จำนวนตั้งแต่	0.1 — 10.0 มิลลิเมตร
ฝนปานกลาง	"	10.1 — 35.0 "
ฝนหนัก	"	35.1 — 90.0 "
ฝนตกหนักมาก	"	90.1 มิลลิเมตร ขึ้นไป
ช่องว่าง	หมายความว่า	ไม่มีฝนตกหรือยังไม่ได้รับรายงาน
ร	"	ฝนตกน้อยไม่ถึง 0.1 มิลลิเมตร

ข้อมูลต่าง ๆ เหล่านี้ได้ดำเนินการจัดพิมพ์โดยรีบด่วน เพื่อสนองความต้องการแก่ผู้ใช้ จึงยังไม่ได้ทำการตรวจสอบ ฉะนั้น ผู้ใช้จึงควรพิจารณาข้อมูลก่อนที่จะนำไปใช้ หากมีข้อสงสัยประการใด โปรดติดต่อสอบถามเจ้าหน้าที่ งานสถิติอุตุนิยมวิทยา กองภูมิอากาศ โทรศัพท์ 8916056 และ 2910178

กองภูมิอากาศ กรมอุตุนิยมวิทยา

กรุงเทพมหานคร

การคาดหมายลักษณะอากาศใน ๗ วันข้างหน้า

ตั้งแต่วันที่ ๗ – ๑๓ มกราคม ๒๕๒๓

ลักษณะทั่วไป

สิ่มความกดอากาศสูงซึ่งมีกำลังค่อนข้างแรงจากประเทศจีนจะแผ่ปกคลุมจนถึงอ่าวไทยในระยะครึ่งแรกของสัปดาห์ ต่อจากนั้นจะอ่อนกำลังลง

ภาคเหนือ ภาคตะวันออกเฉียงเหนือ	ท้องฟ้าโปร่งและอากาศหนาวในระยะครึ่งแรกของสัปดาห์ ต่อจากนั้นอุณหภูมิจะสูงขึ้น กับจะมีหมอกในตอนเช้า
ภาคกลาง ภาคตะวันออกรวมทั้งชายฝั่ง	อากาศเย็นในระยะครึ่งแรกของสัปดาห์ ต่อจากนั้นอุณหภูมิจะสูงขึ้นและมีหมอกในตอนเช้า
ภาคใต้ฝั่งตะวันออก	ท้องฟ้าโปร่งเป็นส่วนมากและอากาศเย็นในบริเวณเหนือชุมพรขึ้นมา แต่จะมีฝนกระจายในบริเวณตั้งแต่ชุมพรลงไป ทะเลมีคลื่นลมปานกลาง
ภาคใต้ฝั่งตะวันตก	จะมีฝนเป็นแห่ง ๆ ส่วนมากในระยะครึ่งแรกของสัปดาห์
กรุงเทพมหานคร	ท้องฟ้าโปร่งและอากาศเย็นในระยะครึ่งแรกของสัปดาห์ ต่อจากนั้นอุณหภูมิจะสูงขึ้นและจะมีหมอกในตอนเช้า

กรมอุตุนิยมวิทยา

๗ ม.ค. ๒๕๒๓

Weather outlook for the period 7 – 13 January 1980

General Situation

Rather active wedge of the anticyclone from China will extend southward to the gulf of Thailand during the first half of the week and hence it will weaken.

Northern Part: Northeastern Part:	Fair and cold weather during the first half of the week and hence increasing in temperature with fog in the morning.
Central Part: Eastern Part and Coastal Area:	Cool weather during the first half of the week and hence increasing in temperature with fog in the morning.
Southern Thailand East Coast:	Mainly fair and cool weather in the area northward from Chumphon while scattered showers and moderate sea from Chumphon southward.
Southern Thailand West Coast:	Widely scattered showers mainly during the first half of the week.
Bangkok Metropolis:	Fair and cool weather during the first half of the week and hence increasing in temperature with fog in the morning.

Meteorological Department

7 January 1980

สรุปลักษณะอากาศทั่วไปในรอบสัปดาห์

ระหว่างวันที่ ๓๑ ธันวาคม ๒๕๒๒ – ๖ มกราคม ๒๕๒๓

๑. ความชันของความกดอากาศที่ปกคลุมประเทศไทยมีกำลังอ่อนในช่วงต้นและกลางสัปดาห์ และได้ทวีกำลังแรงขึ้นในช่วงปลายสัปดาห์ ลักษณะเช่นนี้ทำให้มีอากาศหนาวทั่วไปทางตอนบนของภาคเหนือตลอดสัปดาห์ ส่วนบริเวณตอนล่างของภาคเหนือและภาคตะวันออกเฉียงเหนือมีอากาศหนาวเป็นบางส่วนของบริเวณ และในบริเวณตอนล่างของภาคใต้มีฝนบางแห่งในระยะต้นและกลางสัปดาห์ หลังจากนั้นได้มีปริมาณเพิ่มขึ้นเล็กน้อย

๒. รายงานอุณหภูมิต่ำสุดในภาคต่าง ๆ ของประเทศไทยมีดังนี้.–

ภาคเหนือ	๘.๓°ซ.ที่ อ.ท่าวังผา	จ.น่าน	เมื่อวันที่	๓๑	ธ.ค. ๒๒
ภาคตะวันออกเฉียงเหนือ	๑๑.๑°ซ.ที่ อ.เมือง	จ.เลย	"	๓๑	ธ.ค. ๒๒
ภาคกลาง	๑๔.๕°ซ.ที่ อ.ทองผาภูมิ	จ.กาญจนบุรี	"	๓๑	ธ.ค. ๒๒
ภาคตะวันออก	๑๗.๕°ซ.ที่ อ.กบินทร์บุรี	จ.ปราจีนบุรี	"	๓๑	ธ.ค. ๒๒
			"	๕	ม.ค. ๒๓
ภาคใต้	๑๗.๘°ซ.ที่ อ.เมือง	จ.ประจวบคีรีขันธ์	"	๓๑	ธ.ค. ๒๒

๓. รายงานฝนสูงสุดในภาคใต้ของประเทศไทยมีดังนี้.–

๕๔.๐ มม.ที่ อ.ท่าศาลา จ.นครศรีธรรมราช เมื่อวันที่ ๕ ม.ค. ๒๓

กรมอุตุนิยมวิทยา

๗ ม.ค. ๒๓

Weekly Weather Summary

Period 31 December 1979 – 6 January 1980

1. Weak pressure gradient covered Thailand at the first and second periods of the week and then it intensified during the last period of the week. Consequently, generally cold weather was experienced in the upper portion of the Northern Part throughout the week. For the lower portion of the Northern Part and the Northeastern Part, cold weather was also experienced in some areas. In the lower portion of Southern Thailand isolated rainshower was recorded during the first and second periods of the week, then it slightly increased.

2. Lowest temperature in various parts of Thailand were as follows:-

Northern Part	8.3°C.at Tha Wang Pha	Nan	on	31	Dec.79
Northeastern Part	11.1°C.at Amphoe Muang	Loei	"	31	Dec.79
Central Part	14.5°C.at Thong Pha Phum	Kanchanaburi	"	31	Dec.79
Eastern Part	17.5°C.at Kabin Buri	Prachin Buri	"	31	Dec.79
				5	Jan.80
Southern Part	17.8°C.at Amphoe Muang	Prachuap Khirikhan	"	31	Dec.79

3. Heaviest rainfall in Southern Part of Thailand.

54.0 mm.at Tha Sala Nakhon Si Thammarat on 5 Jan.80

Meteorological Department

7 January 1980

ข่าวอากาศเพื่อการเกษตรประจำสัปดาห์

ระหว่างวันที่ ๓๑ ธันวาคม ๒๕๒๒ - ๖ มกราคม ๒๕๒๓ ปรากฏว่าความชันของความกดอากาศที่ปกคลุมประเทศไทยมีกำลังอ่อนในช่วงต้นและกลางสัปดาห์ และได้ทวีกำลังแรงขึ้นในช่วงปลายสัปดาห์ ลักษณะเช่นนี้ทำให้มีอากาศหนาวทั่วไปทางตอนบนของภาคเหนือตลอดสัปดาห์ ส่วนบริเวณตอนล่างของภาคเหนือและภาคตะวันออกเฉียงเหนือมีอากาศหนาวเป็นบางส่วนของบริเวณ แต่ในบริเวณตอนล่างของภาคใต้มีฝนบางแห่งในระยะต้นและกลางสัปดาห์ หลังจากนั้นได้มีปริมาณเพิ่มขึ้นเล็กน้อย

สำหรับจังหวัดซึ่งมีอากาศหนาวได้แก่ เชียงราย แม่ฮ่องสอน เชียงใหม่ น่าน ลำปาง แพร่ ตาก เพชรบูรณ์ เลย อุดรธานี สกลนคร นครพนม ขอนแก่น ชัยภูมิ ร้อยเอ็ด และสุรินทร์

ตั้งแต่วันที่ ๗ - ๑๓ มกราคม คาดว่าลิ่มความกดอากาศสูงจากประเทศจีนซึ่งมีกำลังค่อนข้างแรงจะแผ่ปกคลุมจนถึงอ่าวไทยในระยะครึ่งแรกของสัปดาห์นี้ หลังจากนั้นจะอ่อนกำลังลง ลักษณะเช่นนี้จะทำให้ภาคเหนือและภาคตะวันออกเฉียงเหนือมีอากาศหนาว ส่วนภาคกลางและภาคตะวันออกมีอากาศเย็นในระยะครึ่งแรกของสัปดาห์ หลังจากนั้นอุณหภูมิจะสูงขึ้นเกือบทั่วไปกับมีหมอกหนาขึ้น สำหรับภาคใต้ในระยะสัปดาห์นี้จะมีฝนเล็กน้อยถึงปานกลางกระจายทางด้านฝั่งตะวันออกตั้งแต่จังหวัดชุมพรลงไป อนึ่งบริเวณอ่าวไทยจะมีคลื่นลมค่อนข้างแรง ดังนั้นชาวประมงและชาวเรือทั้งหลายควรระมัดระวังไว้ด้วย

<u>ข้อควรทราบ</u> :

ระยะนี้ลมตะวันออกเฉียงเหนือซึ่งพัดปกคลุมประเทศไทยมีกำลังค่อนข้างแรง ซึ่งจะเป็นอุปสรรคต่อการฉีดหรือพ่นยากำจัดศัตรูพืช กระแสลมที่แรงนอกจากพัดพาละอองยาให้ออกนอกพื้นที่เป้าหมายแล้วยังอาจฟุ้งกระจายเป็นอันตรายต่อผู้ปฏิบัติงานอีกด้วย ดังนั้นเกษตรกรควรฉีดพ่นยาเมื่อลมสงบ หรือลมอ่อนโดยสังเกตว่ามีลมพัดมาปะทะตัวเพียงเบา ๆ และขณะฉีดหรือพ่นยาไม่ควรอยู่ใต้ลมเพราะจะถูกละอองยาซึ่งปลิวมา สำหรับผู้ที่ฉีดหรือพ่นยาควรสวมหมวก มีหน้ากากหรือผ้าปิดจมูก สวมกางเกงขายาว เสื้อแขนยาว และสวมถุงมือ เมื่อฉีดพ่นยาเสร็จแล้วควรรีบอาบน้ำทำความสะอาดร่างกายโดยทันที อนึ่งในการฉีดหรือพ่นยาต้องระวังอย่าให้ละอองยาปลิวไปถูกอาหารและเสื้อผ้าตลอดจนสัตว์เลี้ยงที่อยู่ใกล้เคียง เพราะว่าจะเป็นอันตรายได้.

กรมอุตุนิยมวิทยา

๗ มกราคม ๒๕๒๓

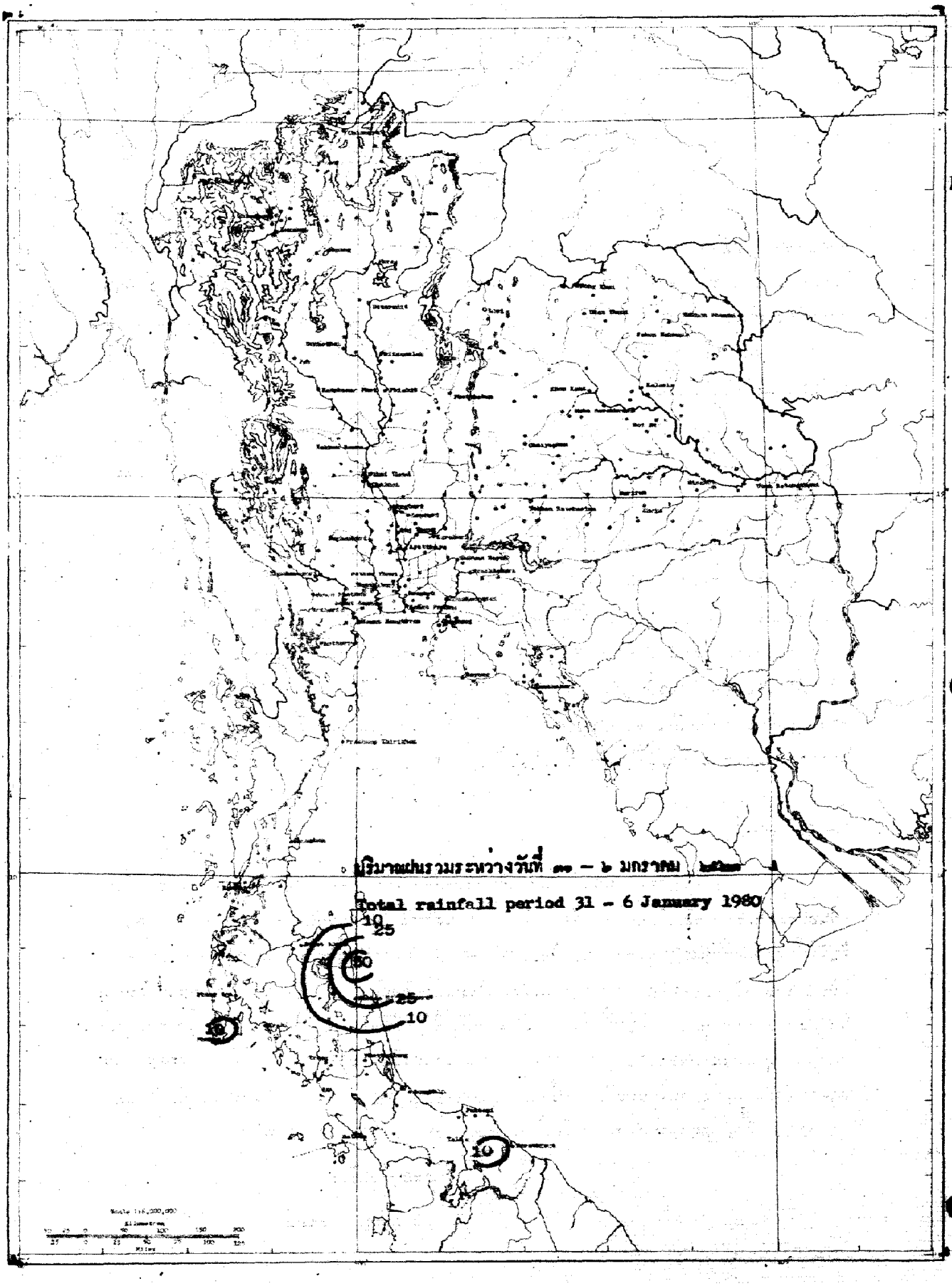
ปริมาณฝนรวมระหว่างวันที่ ๓๑ – ๖ มกราคม
Total rainfall period 31 – 6 January 1980
10
25
50
25
10
10
10

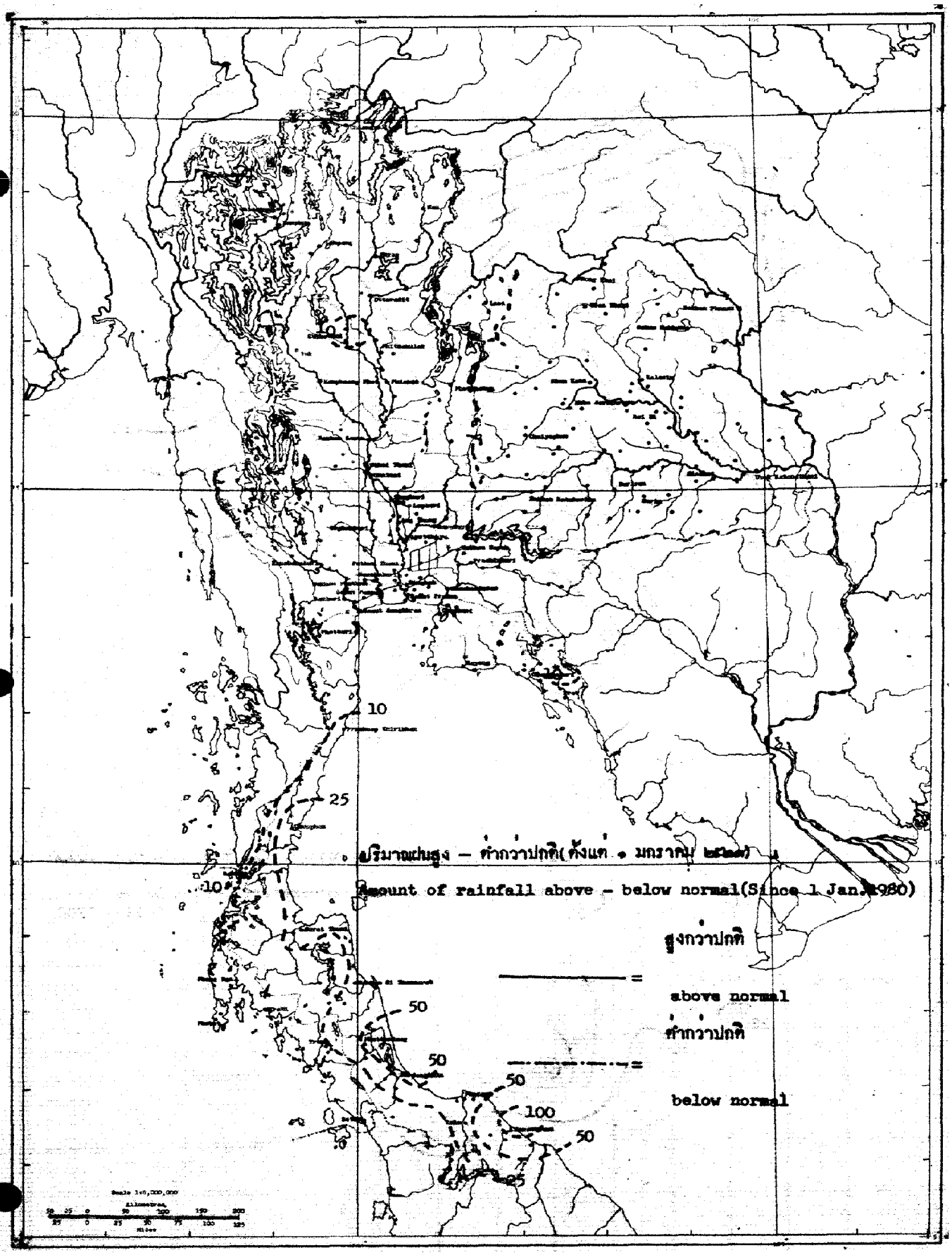
10
25
10
50
50
50
100
50
25
ปริมาณฝนสูง – ต่ำกว่าปกติ(ตั้งแต่ 1 มกราคม 2523)
Amount of rainfall above – below normal(Since 1 Jan.1980)
สูงกว่าปกติ
above normal
ต่ำกว่าปกติ
below normal

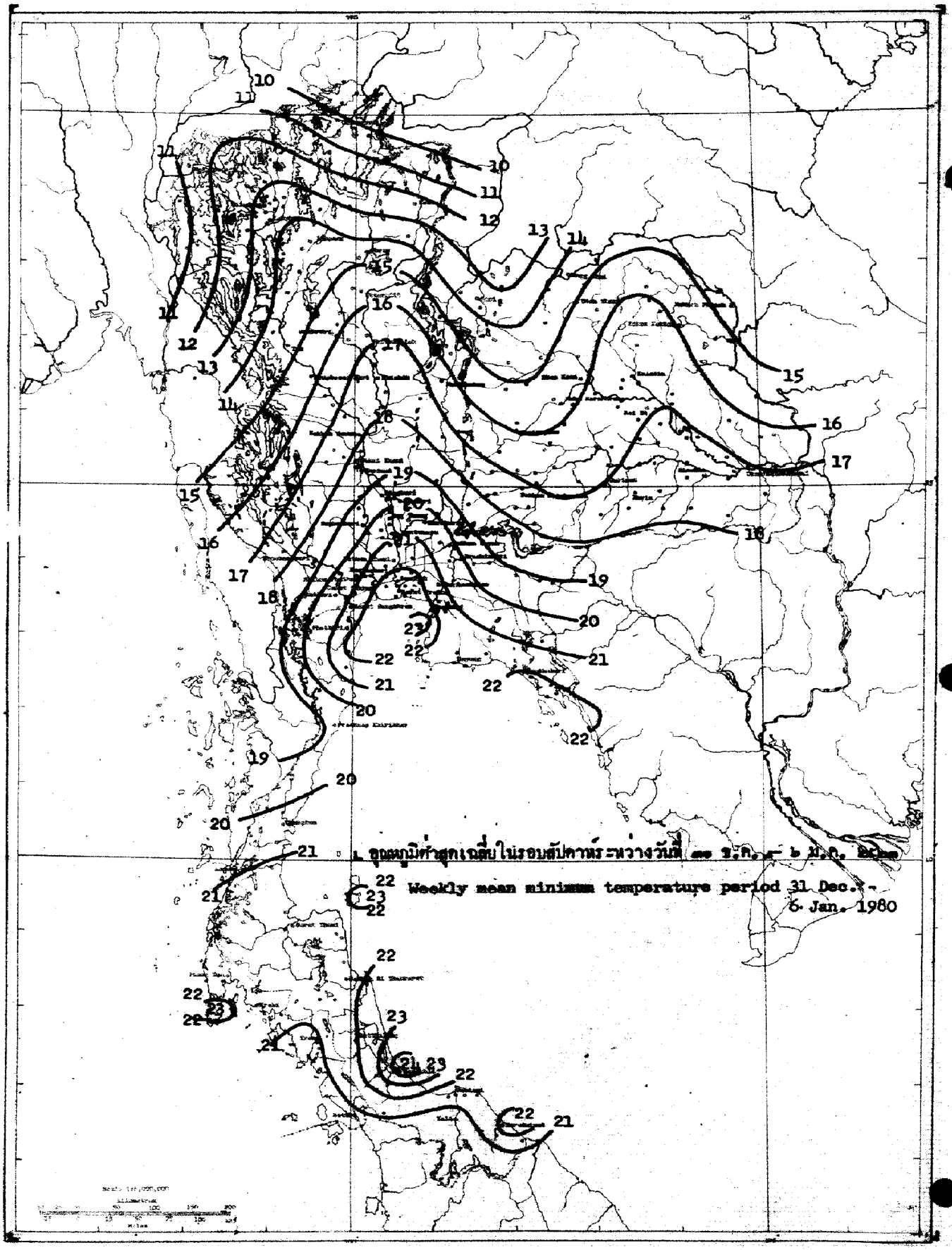
อุณหภูมิต่ำสุดเฉลี่ยในรอบสัปดาห์ระหว่างวันที่ 31 ธ.ค. - 6 ม.ค. 2523
Weekly mean minimum temperature period 31 Dec. -
6 Jan. 1980

สถานีฝน	Station	วันที่และจำนวนน้ำฝนเป็นมิลลิเมตร Date and amount of rainfall in millimeters							ฝนรวม มม. Total rainfall mm.	ฝนรวมตั้งแต่ 1 มกราคม Accumulative rainfall since 1 January	
		ธันวาคม–มกราคม December–January								ปริมาณ มม. Amount mm.	สูงต่ำกว่าปกติ Above or below Normal
		31	1	2	3	4	5	6			
ภาคเหนือ	**NORTHERN PART**										
1 **เชียงราย**	**CHIANG RAI***								0.0	0.0	− 0.9
2 แม่สาย	Mae Sai								0.0	0.0	− 1.6
3 เชียงแสน	Chiang Saen								0.0	0.0	− 5.2
4 เชียงของ	Chiang Khong								0.0	0.0	− 2.2
5 แม่จัน	Mae Chan								0.0	0.0	± 0.0
6 แม่สรวย	Mae Suai								0.0	0.0	− 1.0
7 เทิง	Thoeng								0.0	0.0	± 0.0
8 เชียงคำ	Chiang Kham								0.0	0.0	− 0.4
9 เวียงป่าเป้า	Wiang Pa Pao								0.0	0.0	− 2.0
10 พาน	Phan								0.0	0.0	± 0.0
11 แม่ใจ	Mae Chai								0.0	0.0	± 0.0
12 ภะเยา	Phayao								0.0	0.0	± 0.0
13 จุน	Chun								0.0	0.0	− 0.3
14 **แม่ฮ่องสอน**	**MAE HONG SON***								0.0	0.0	− 0.6
15 ปาย	Pai								0.0	0.0	− 0.6
16 ขุนยวม	Khun Yuam								0.0	0.0	− 0.8
17 แม่ลาน้อย	Mae La Noi								0.0	0.0	
18 แม่สะเรียง	Mae Sariang*								0.0	0.0	− 0.7
19 **เชียงใหม่**	**CHIANG MAI***								0.0	0.0	− 1.0
20 ฝาง	Fang								0.0	0.0	− 0.9
21 แม่อาย	Mae Ai								0.0	0.0	
22 เชียงดาว	Chiang Dao								0.0	0.0	− 2.8
23 แม่แตง	Mae Taeng								0.0	0.0	− 1.2
24 แม่ริม	Mae Rim								0.0	0.0	− 1.3
25 สันทราย	San Sai								0.0	0.0	− 0.7
26 ดอยสะเก็ด	Doi Saket								0.0	0.0	− 1.7
27 สันกำแพง	San Kamphaeng								0.0	0.0	− 1.1
28 ฮางดง	Hang Dong								0.0	0.0	− 1.4
29 สารภี	Saraphi								0.0	0.0	
30 สันป่าตอง	San Pa Tong								0.0	0.0	− 2.5
31 จอมทอง	Chom Thong								0.0	0.0	± 0.0
32 ฮอด	Hot								0.0	0.0	− 1.5
33 **ลำพูน**	**LAMPHUN**								0.0	0.0	± 0.0
34 ป่าซาง	Pa Sang								0.0	0.0	− 0.7
35 ลี้	Li								0.0	0.0	− 1.7
36 **ลำปาง**	**LAMPANG***								0.0	0.0	− 0.3
37 งาว	Ngao								0.0	0.0	± 0.0
38 แจ้ห่ม	Chae Hom								0.0	0.0	± 0.0
39 เกาะคา	Ko Kha								0.0	0.0	− 0.2
40 สบปราบ	Sop Prap								0.0	0.0	− 0.2

สถานีฝน	Station	วันที่และจำนวนน้ำฝนเป็นมิลลิเมตร Date and amount of rainfall in millimetres							ฝนรวม มม. Total rainfall mm.	ฝนรวมตั้งแต่ 1 มกราคม Accumulative rainfall since 1 January	
		ธันวาคม–มกราคม December–January								ปริมาณ มม. Amount mm.	สูงต่ำกว่าปกติ Above or below Normal
		31	1	2	3	4	5	6			
41 เถิน	Thoen								0.0	0.0	- 0.2
42 แม่พริก	Mae Phrik								0.0	0.0	- 1.6
43 แพร่	PHRAE *								0.0	0.0	- 1.9
44 สอง	Song								0.0	0.0	- 4.9
45 สูงเม่น	Sung Men								0.0	0.0	- 1.9
46 เด่นชัย	Den Chai								0.0	0.0	- 4.3
47 น่าน	NAN *								0.0	0.0	- 1.3
48 ทุ่งช้าง	Thung Chang								0.0	0.0	- 2.7
49 เชียงกลาง	Chiang Klang								0.0	0.0	
50 ท่าวังผา	Tha Wang Pha *								0.0	0.0	± 0.0
51 ปัว	Pua								0.0	0.0	- 0.5
52 สา	Sa								0.0	0.0	± 0.0
53 นาน้อย	Na Noi								0.0	0.0	- 1.1
54 อุตรดิตถ์	UTTARADIT *								0.0	0.0	- 1.0
55 ฟากท่า	Fak Tha								0.0	0.0	- 0.4
56 น้ำปาด	Nam Pat								0.0	0.0	- 0.4
57 สนามบินอุตรดิตถ์	Uttaradit Airport *								0.0	0.0	- 5.0
58 ท่าปลา	Tha Pla								0.0	0.0	- 1.1
59 ลับแล	Laplae								0.0	0.0	- 1.0
60 ตาก	TAK *								0.0	0.0	- 1.7
61 เขื่อนภูมิพล	Bhumibol Dam *								0.0	0.0	- 5.8
62 บ้านตาก	Ban Tak								0.0	0.0	- 4.2
63 แม่ระมาด	Mae Ramat								0.0	0.0	- 1.2
64 แม่สอด	Mae Sot *								0.0	0.0	- 1.0
65 สุโขทัย	SUKHOTHAI								0.0	0.0	- 0.4
66 ทุ่งเสลี่ยม	Thung Saliam								0.0	0.0	- 7.5
67 สวรรคโลก	Sawankhalok								0.0	0.0	- 4.6
68 กงไกรลาศ	Kong Krailat								0.0	0.0	- 3.4
69 บ้านด่านลานหอย	Ban Dan Lan Hoi								0.0	0.0	-17.5
70 พิษณุโลก	PHITSANULOK *								0.0	0.0	- 1.3
71 นครไทย	Nakhon Thai								0.0	0.0	± 0.0
72 พรหมพิราม	Phrom Phiram								0.0	0.0	- 5.2
73 วังทอง	Wang Thong								0.0	0.0	- 3.4
74 บางกระทุ่ม	Bang Kratum								0.0	0.0	- 4.5
75 กำแพงเพชร	KAMPHAENG PHET								0.0	0.0	- 0.8
76 พรานกระต่าย	Phan Kratai								0.0	0.0	- 3.8
77 คลองขลุง	Khlong Khlung								0.0	0.0	± 0.0
78 ขาณุวรลักษบุรี	Khanu Woralaksaburi								0.0	0.0	- 1.5
79 พิจิตร	PHICHIT								0.0	0.0	- 0.3
80 สามง่าม	Sam Ngam								0.0	0.0	± 0.0
81 ตะพานหิน	Taphan Hin								0.0	0.0	- 2.1

สถานีฝน	Station	วันที่และจำนวนน้ำฝนเป็นมิลลิเมตร Date and amount of rainfall in millimeters ธันวาคม–มกราคม December–January 31	1	2	3	4	5	6	ฝนรวม มม. Total rainfall mm.	ฝนรวมตั้งแต่ 1 มกราคม Accumulative rainfall since 1 January ปริมาณ มม. Amount mm.	สูงต่ำกว่าปกติ Above or below Normal
82 บางมูลนาก	Bang Mun Nak								0.0	0.0	- 0.2
83 โพทะเล	Pho Thale								0.0	0.0	± 0.0
84 เพชรบูรณ์	PHETCHABUN *								0.0	0.0	- 0.4
85 หล่มเก่า	Lom Kao								0.0	0.0	- 0.3
86 หล่มสัก	Lom Sak *								0.0	0.0	- 0.2
87 ชนแดน	Chon Daen								0.0	0.0	- 2.6
88 หนองไผ่	Nong Phai								0.0	0.0	- 0.6
89 วิเชียรบุรี	Wichian Buri *								0.0	0.0	- 0.3
ภาคตะวันออกเฉียงเหนือ	**NORTHEASTERN PART**										
1 เลย	LOEI *								0.0	0.0	- 1.4
2 เชียงคาน	Chiang Khan								0.0	0.0	- 0.3
3 ท่าลี่	Tha Li								0.0	0.0	- 0.3
4 ด่านซ้าย	Dan Sai								0.0	0.0	- 7.0
5 วังสามหมอ	Wang Saphung								0.0	0.0	- 0.4
6 หนองคาย	NONG KHAI								0.0	0.0	- 1.6
7 เชียงคำ	Chiang Kham								0.0	0.0	- 1.0
8 ท่าบ่อ	Tha Bo								0.0	0.0	- 0.7
9 โพนพิสัย	Phon Phisai								0.0	0.0	- 0.5
10 บึงกาฬ	Bung Kan								0.0	0.0	- 0.7
11 เซกา	Seka								0.0	0.0	0.0
12 อุดรธานี	UDON THANI								0.0	0.0	- 1.0
13 เพ็ญ	Phen								0.0	0.0	- 0.2
14 กุมภวาปี	Kumphawapi								0.0	0.0	- 1.9
15 หนองหาร	Nong Han								0.0	0.0	0.0
16 หนองบัวลำภู	Nong Bua Lam Phu								0.0	0.0	0.0
17 สกลนคร	SAKON NAKHON *								0.0	0.0	- 0.4
18 วานรนิวาส	Wanon Niwat								0.0	0.0	0.0
19 สว่างแดนดิน	Sawang Daen Din								0.0	0.0	0.0
20 พรรณานิคม	Phanna Nikhom								0.0	0.0	- 0.7
21 นครพนม	NAKHON PHANOM								0.0	0.0	- 0.1
22 บ้านแพง	Ban Phaeng								0.0	0.0	- 0.8
23 ท่าอุเทน	Tha Uthen								0.0	0.0	0.0
24 นาแก	Na Kae								0.0	0.0	0.0
25 ธาตุพนม	That Phanom								0.0	0.0	0.0
26 มุกดาหาร	Mukdahan *								0.0	0.0	0.0
27 กาฬสินธุ์	KALASIN								0.0	0.0	- 0.4
28 ยางตลาด	Yang Talat								0.0	0.0	- 1.2
29 สหัสขันธ์	Sahatsakhan								0.0	0.0	- 1.7
30 กุฉินารายณ์	Kuchinarai								0.0	0.0	0.0
31 กมลาไสย	Kamalasai								0.0	0.0	- 0.5
32 ร้อยเอ็ด	ROI ET *								0.0	0.0	- 0.2

สถานีฝน	Station	วันที่และจำนวนน้ำฝนเป็นมิลลิเมตร Date and amount of rainfall in millimeters							ฝนรวม มม. Total rainfall mm.	ฝนรวมตั้งแต่ 1 มกราคม Accumulative rainfall since 1 January	
		ธันวาคม–มกราคม December–January								ปริมาณ มม. Amount mm.	สูงต่ำกว่าปกติ Above or below Normal
		31	1	2	3	4	5	6			
33 โพนทอง	Phon Thong								0.0	0.0	0.0
34 ธวัชบุรี	Thawatchaburi								0.0	0.0	0.0
35 อาจสามารถ	At Samat								0.0	0.0	0.0
36 เสลภูมิ	Selaphum								0.0	0.0	0.0
37 จตุรพักตร์พิมาน	Chaturaphak Phiman								0.0	0.0	0.0
38 เกษตรวิสัย	Kaset Wisai								0.0	0.0	– 0.3
39 สุวรรณภูมิ	Suwannaphum								0.0	0.0	0.0
40 มหาสารคาม	MAHA SARAKHAM								0.0	0.0	– 0.3
41 เชียงยืน	Chiang Yun								0.0	0.0	– 2.8
42 กันทรวิชัย	Kantharawichai								0.0	0.0	– 0.3
43 โกสุมพิสัย	Kosum Phisai*								0.0	0.0	– 4.3
44 บรบือ	Borabu								0.0	0.0	– 0.3
45 วาปีปทุม	Wapi Pathum								0.0	0.0	0.0
46 พยัคฆภูมิพิสัย	Phayakkhaphum Phisai								0.0	0.0	0.0
47 ขอนแก่น	KHON KAEN*								0.0	0.0	– 0.8
48 น้ำพอง	Nam Phong								0.0	0.0	0.0
49 ภูเวียง	Phu Wiang								0.0	0.0	– 1.6
50 ชุมแพ	Chum Phae								0.0	0.0	– 1.1
51 มัญจาคีรี	Mancha Khiri								0.0	0.0	0.0
52 ชนบท	Chonnabot								0.0	0.0	– 1.6
53 บ้านไผ่	Ban Phai								0.0	0.0	0.0
54 พล	Phon								0.0	0.0	– 1.1
55 หนองสองห้อง	Nong Song Hong								0.0	0.0	0.0
56 ชัยภูมิ	CHAIYAPHUM								0.0	0.0	– 0.1
57 เกษตรสมบูรณ์	Kaset Sombun								0.0	0.0	– 0.2
58 ภูเขียว	Phu Khieo								0.0	0.0	– 1.5
59 คอนสวรรค์	Khon Sawan								0.0	0.0	– 0.5
60 จัตุรัส	Chatturat								0.0	0.0	0.0
61 บำเหน็จณรงค์	Bamnet Narong								0.0	0.0	0.0
62 นครราชสีมา	NAKHON RATCHASIMA*								0.0	0.0	– 0.4
63 บัวใหญ่	Bua Yai								0.0	0.0	0.0
64 คง	Khong								0.0	0.0	0.0
65 ด่านขุนทด	Dan Khun Thot								0.0	0.0	– 0.4
66 โนนไทย	Non Thai								0.0	0.0	0.0
67 โนนสูง	Non Sung								0.0	0.0	0.0
68 พิมาย	Phimai								0.0	0.0	
69 สีคิ้ว	Sikhiu								0.0	0.0	0.0
70 สูงเนิน	Sung Noen								0.0	0.0	0.0
71 ปักธงชัย	Pak Thong Chai								0.0	0.0	– 0.1
72 โชคชัย	Chok Chai*								0.0	0.0	– 0.4
73 ครบุรี	Khon Buri								0.0	0.0	0.0

สถานีฝน	Station	วันที่และจำนวนน้ำฝนเป็นมิลลิเมตร Date and amount of rainfall in millimeters							ฝนรวม มม. Total rainfall mm	ฝนรวมตั้งแต่ 1 มกราคม Accumulative rainfall since 1 January	
		ธันวาคม-มกราคม December-January								ปริมาณ มม. Amount mm.	สูงต่ำกว่าปกติ Above or below Normal
		31	1	2	3	4	5	6			
74 บุรีรัมย์	BURI RAM								0.0	0.0	0.0
75 พุทไธส	Phutthaisong								0.0	0.0	-0.1
76 สตึก	Satuk								0.0	0.0	0.0
77 ลำ[illegible]	Lam Phai Mai								0.0	0.0	-0.1
78 [illegible]	N[illegible] Rong								0.0	0.0	-0.2
7[illegible] สุรินทร์	SI RIN								0.0	0.0	0.0
[illegible] รัตนบุรี	Rattanaburi								0.0	0.0	0.0
[illegible] ต่าตูม	Tha Tum								0.0	0.0	-0.2
82 ศีขรภูมิ	Sikhoraphum								0.0	0.0	0.0
83 ปราสาท	Prasat								0.0	0.0	0.0
84 สังขะ	Sangkha								0.0	0.0	0.0
85 ศรีสะเกษ	SI SA KET								0.0	0.0	0.0
86 ราษีไศล	Rasi Salai								0.0	0.0	0.0
87 กันทรารมย์	Kantharatom								0.0	0.0	0.0
88 ขุขันธ์	Khukhan								0.0	0.0	0.0
89 ขุนหาญ	Khun Han								0.0	0.0	0.0
90 กันทรลักษ์	Kantharalak								0.0	0.0	-1.4
91 อุบลราชธานี	UBON RATCHATHANI*								0.0	0.0	0.0
92 เขมราฐ	Khemarat								0.0	0.0	0.0
93 อำนาจเจริญ	Amnat Charoen								0.0	0.0	0.0
94 [illegible]	Yasothon								0.0	0.0	0.0
95 [illegible]	Trakan Phutphon								0.0	0.0	0.0
96 มหาชนะชัย	Maha Chana Chai								0.0	0.0	0.0
97 เขื่องใน	Khuang Nai								0.0	0.0	-0.5
98 โขงเจียม	Khong Chiam								0.0	0.0	0.0
99 เดชอุดม	Det Udom								0.0	0.0	-0.1
100 บุณฑริก	Buntharik								0.0	0.0	-0.4
ภาคกลาง	**CENTRAL PART**										
1 นครสวรรค์	NAKHON SAWAN								0.0	0.0	-0.1
2 บรรพตพิสัย	Banphot Phisai								0.0	0.0	0.0
3 ชุมแสง	Chumsaeng								0.0	0.0	-0.4
4 หนองบัว	Nong Bua								0.0	0.0	-0.6
5 ลาดยาว	Lat Yao								0.0	0.0	-0.4
6 ท่าตะโก	Tha Tako								0.0	0.0	-0.2
7 พยุหคีรี	Phayuha Khiri								0.0	0.0	0.0
8 ตาคลี	Takhli								0.0	0.0	0.0
9 อุทัยธานี	UTHAI THANI								0.0	0.0	-0.3
10 สว่างอารมณ์	Sawang Arom								0.0	0.0	0.0
11 บ้านไร่	Ban Rai								0.0	0.0	-2.3
12 ทัพทัน	Thap than								0.0	0.0	0.0
13 หนองฉาง	Nong Chang								0.0	0.0	-0.2

สถานีฝน	Station	วันที่และจำนวนน้ำฝนเป็นมิลลิเมตร Date and amount of rainfall in millimeters ธันวาคม–มกราคม December–January 31	1	2	3	4	5	6	ฝนรวม มม. Total rainfall mm.	สะสมตั้งแต่ 1 มกราคม Accumulative rainfall since 1 January ปริมาณ มม. Amount mm.	สูงต่ำกว่าปกติ Above or below Normal
14 หนองขาหย่าง	Nong Khayang								0.0	0.0	-0.2
15 ชัยนาท	CHAI NAT								0.0	0.0	-0.4
16 มโนรมย์	Manorom								0.0	0.0	-0.1
17 วัดสิงห์	Wat Sing								0.0	0.0	-2.8
18 หันคา	Hankha								0.0	0.0	-0.8
19 สิงห์บุรี	SING BURI								0.0	0.0	-3.0
20 อินทร์บุรี	In Buri								0.0	0.0	-1.2
21 บางระจัน	Bang Rachan								0.0	0.0	-2.9
22 พรหมบุรี	Phrom Buri								0.0	0.0	-0.5
23 ลพบุรี	LOP BURI*								0.0	0.0	-1.7
24 บ้านหมี่	Ban Mi								0.0	0.0	-1.3
25 บัวชุม	Bua Chum*								0.0	0.0	0.0
26 ชัยบาดาล	Chai Badan								0.0	0.0	0.0
27 พัฒนานิคม	Phatthana Nikhom								0.0	0.0	0.0
28 โคกสำโรง	Khok Samrong								0.0	0.0	0.0
29 ท่าวุ้ง	Tha Wung								0.0	0.0	0.0
30 สุพรรณบุรี	SUPHAN BURI*								0.0	0.0	-1.8
31 เดิมบางนางบวช	Doembang Nangbuat								0.0	0.0	-0.7
32 สามชุก	Sam Chuk								0.0	0.0	-0.3
33 ดอนเจดีย์	Don Chedi								0.0	0.0	0.0
34 ศรีประจันต์	Si Phrachan								0.0	0.0	0.0
35 อู่ทอง	U Thong								0.0	0.0	0.0
36 บางปลาม้า	Bang Pa Ma								0.0	0.0	0.0
37 สองพี่น้อง	Song Phi Nong								0.0	0.0	-1.0
38 อ่างทอง	ANG THONG								0.0	0.0	0.0
39 โพธิ์ทอง	Pho Thong								0.0	0.0	-0.8
40 ไชโย	Chaiyo								0.0	0.0	0.0
41 วิเศษชัยชาญ	Wiset Chai Chan								0.0	0.0	-0.5
42 ป่าโมก	Pa Mok								0.0	0.0	-0.7
43 สระบุรี	SARABURI								0.0	0.0	0.0
44 พระพุทธบาท	Phra Phutthabat								0.0	0.0	
45 บ้านหมอ	Ban Mo								0.0	0.0	0.0
46 เสาไห้	Sao Hai								0.0	0.0	-1.6
47 แก่งคอย	Kaeng Khio								0.0	0.0	0.0
48 หนองแค	Nong Khae								0.0	0.0	-0.3
49 พระนครศรีอยุธยา	PHRA NAKHON SI AYUTTHAYA								0.0	0.0	0.0
50 ท่าเรือ	Tha Rua								0.0	0.0	-0.3
51 ผักไห่	Phak Hai								0.0	0.0	-0.1
52 บางบาล	Bang Ban								0.0	0.0	0.0
53 เสนา	Sena								0.0	0.0	-2.0
54 บางไทร	Bang Sai								0.0	0.0	-5.9

สถานีฝน	Station	วันที่และจำนวนน้ำฝนเป็นมิลลิเมตร Date and amount of rainfall in millimeters							ฝนรวม มม. Total rainfall mm.	ฝนรวมตั้งแต่ 1 มกราคม Accumulative rainfall since 1 January	
		ธันวาคม–มกราคม December–January								ปริมาณ มม. Amount mm.	สูงต่ำกว่าปกติ Above or below Normal
		31	1	2	3	4	5	6			
55 บางปะอิน	Bang Pa-in								0.0	0.0	-1.4
56 ปทุมธานี	PATHUM THANI								0.0	0.0	-0.5
57 หนองเสือ	Nong Sua								0.0	0.0	-0.3
58 ธัญบุรี	Thanyaburi								0.0	0.0	-2.4
59 รังสิต	Rangsit								0.0	0.0	-1.7
60 ลำลูกกา	Lam Luk Ka								0.0	0.0	-0.2
61 นนทบุรี	NONTHABURI								0.0	0.0	-0.3
62 บางบัวทอง	Bang Bua Thong								0.0	0.0	-2.2
63 ธนบุรี	THON BURI								0.0	0.0	0.0
64 ตลิ่งชัน	Taling Chan								0.0	0.0	-2.1
65 บางขุนเทียน	Bang Khun Thian								0.0	0.0	0.0
66 ราษฎร์บูรณะ	Rat Burana								0.0	0.0	-1.1
67 กรุงเทพมหานคร	BANGKOK METROPOLIS								0.0	0.0	-1.5
68 สนามบินดอนเมือง	Don Muang Airport*								0.0	0.0	-0.4
69 บางเขน	Bang Khen								0.0	0.0	-0.3
70 มีนบุรี	Min Buri								0.0	0.0	-2.9
71 ลาดกระบัง	Lat Krabang								0.0	0.0	-4.3
72 ศูนย์วิจัยบางนา	Bangk Na*								0.0	0.0	
73 กาญจนบุรี	KANCHANABURI*								0.0	0.0	-0.1
74 สังขละบุรี	Sangkhla Buri								0.0	0.0	
75 เหม็องปีลือก	Pilok								0.0	0.0	
76 ทองผาภูมิ	Thong Pha Phum*								0.0	0.0	-1.1
77 ศรีสวัสดิ์	Si Sawat										
78 ไทรโยค	Sai Yok										
79 พนมทวน	Phanom Thuan								0.0	0.0	-1.3
80 ท่าม่วง	Tha Muang								0.0	0.0	0.0
81 นครปฐม	NAKHON PATHOM								0.0	0.0	0.0
82 บางเลน	Bang Len								0.0	0.0	0.0
83 นครชัยศรี	Nakhon Chaisi								0.0	0.0	-0.7
84 ราชบุรี	RATCHABURI								0.0	0.0	-3.1
85 บ้านโป่ง	Ban Pong								0.0	0.0	-2.0
86 โพธาราม	Photharam								0.0	0.0	-1.6
87 ดำเนินสะดวก	Damnoen Saduak								0.0	0.0	-0.8
88 ปากท่อ	Pak Tho								0.0	0.0	-3.1
89 สมุทรสงคราม	SAMUT SONGKHRAM								0.0	0.0	-2.2
90 บางคณฑี	Bang Khonthi								0.0	0.0	0.0
91 อัมพวา	Amphawa								0.0	0.0	-2.1
92 สมุทรสาคร	SAMUT SAKHON								0.0	0.0	-2.1
93 กระทุ่มแบน	Kratum Baen								0.0	0.0	0.0
94 สมุทรปราการ	SAMUT PRAKAN								0.0	0.0	-0.8
95 บางพลี	Bang Phli								0.0	0.0	-2.6

สถานีฝน	Station	วันที่และจำนวนน้ำฝนเป็นมิลลิเมตร Date and amount of rainfall in millimeters							ปริมาณรวม มม. Total rainfall mm.	ฝนสะสมตั้งแต่ 1 มกราคม Accumulative rainfall since 1 January	
		วันที่ธันวาคม–มกราคม December-January								ปริมาณ มม. Amount mm.	สูงต่ำกว่าปกติ Above or below Normal
		31	1	2	3	4	5	6			
ภาคตะวันออก	**EASTERN PART**										
1 นครนายก	NAKHON NAYOK								0.0	0.0	-1.6
2 บ้านนา	Ban Na								0.0	0.0	-1.1
3 ปากพลี	Pak Phli								0.0	0.0	-1.1
4 องครักษ์	Ongkharak								0.0	0.0	-2.5
5 ปราจีนบุรี	PRACHIN BURI *								0.0	0.0	-2.2
6 ประจันตคาม	Prachantakham								0.0	0.0	-4.0
7 บ้านสร้าง	Ban Sang								0.0	0.0	-2.7
8 ศรีมหาโพธิ	Si Maha Phot								0.0	0.0	-0.3
9 กบินทร์บุรี	Kabin Buri*								0.0	0.0	-0.9
10 สระแก้ว	Sa Kaeo								0.0	0.0	0.0
11 วัฒนานคร	Watthana Nakhon								0.0	0.0	0.0
12 อรัญประเทศ	Aranyaprathet *								0.0	0.0	-0.8
13 ฉะเชิงเทรา	CHACHOENGSAO								0.0	0.0	-0.7
14 บ้านโพธิ์	Ban Pho								0.0	0.0	-1.7
15 ชลบุรี	CHON BURI *								0.0	0.0	-2.5
16 พานทอง	Phan Thong								0.0	0.0	-4.9
17 บ้านบึง	Ban Bung								0.0	0.0	0.0
18 เกาะสีชัง	Ko Sichang *								0.0	0.0	-1.9
19 ศรีราชา	Si Racha								0.0	0.0	-1.8
20 สัตหีบ	Sattahip *								0.0	0.0	-4.1
21 ระยอง	RAYONG								0.0	0.0	0.0
22 บ้านค่าย	Ban Khai								0.0	0.0	-3.0
23 แกลง	Klaeng								0.0	0.0	-1.1
24 จันทบุรี	CHANTHABURI *								0.0	0.0	-3.1
25 ท่าใหม่	Tha Mai								0.0	0.0	-2.0
26 มะขาม	Makham								0.0	0.0	-1.0
27 ตราด	TRAT								0.0	0.0	-2.4
28 เขาสมิง	Khao Saming								0.0	0.0	-10.2
29 แหลมงอบ	Laem Ngop								0.0	0.0	
30 คลองใหญ่	Khlong Yai *								0.0	0.0	-4.4
ภาคใต้	**SOUTHERN PART**										
1 เพชรบุรี	PHETCHABURI								0.0	0.0	-3.6
2 บ้านแหลม	Ban Laem								0.0	0.0	-3.9
3 บ้านลาด	Ban Lat								0.0	0.0	-4.5
4 ท่ายาง	Tha Yang								0.0	0.0	-4.8
5 ชะอำ	Cha-am								0.0	0.0	-3.0
6 ประจวบคีรีขันธ์ *	PRACHUAP KHIRI KHAN *								0.0	0.0	-9.5
7 หัวหิน	Hua Hin *								0.0	0.0	-2.7
8 ปราณบุรี	Pran Buri								0.0	0.0	
9 ชุมพร	CHUMPHON *		T	0.5					0.5	0.5	-37.0

สถานีฝน	Station	วันที่และจำนวนน้ำฝนเป็นมิลลิเมตร Date and amount of rainfall in millimeters ธันวาคม-มกราคม December-January 31	1	2	3	4	5	6	ฝนรวม มม. Total rainfall mm.	ฝนรวมตั้งแต่ 1 มกราคม Accumulative rainfall since 1 January ปริมาณ มม. Amount mm.	สูงต่ำกว่าปกติ Above or below Normal
10 ท่าแซะ	Tha Sae								0.0	0.0	-24.9
11 สวี	Sawi								0.0	0.0	-43.4
12 หลังสวน	Lang Suan								0.0	0.0	-28.3
13 **สุราษฎร์ธานี**	**SURAT THANI***						T		T	0.0	-31.7
14 ไชยา	Chaiya								0.0	0.0	-29.8
15 เกาะสมุย	Ko Samui*	0.4			0.1	2.5	3.9		6.9	6.5	- 9.0
16 พุนพิน	Phunphin								0.0	0.0	-47.6
17 ท่าฉาง	Tha Chang						3.1		3.1	3.1	-24.2
18 กาญจนดิษฐ์	Kanchanadit								0.0	0.0	-28.5
19 บ้านนาสาร	Ban Na San								0.0	0.0	-11.7
20 **นครศรีธรรมราช**	**NAKHON SI THAMMARAT***		T	T		T	29.0	0.5	29.5	29.5	-42.6
21 สิชล	Sichon								0.0	0.0	-37.3
22 ท่าศาลา	Tha Sala						54.0		54.0	54.0	+ 0.1
23 ฉวาง	Chawang								0.0	0.0	-14.3
24 ทุ่งสง	Thung Song						12.3		12.3	12.3	- 2.6
25 ร่อนพิบูลย์	Ron Phibun								0.0	0.0	-33.3
26 ปากพนัง	Pak Phanang						24.7		24.7	24.7	+ 1.5
27 **พัทลุง**	**PHATTHALUNG**								0.0	0.0	-58.9
28 ควนขนุน	Khuan Khanun								0.0	0.0	
29 ปากพยูน	Pak Phayun								0.0	0.0	
30 เขาชัยสน	Khao Chaison								0.0	0.0	
31 **สงขลา**	**SONGKHLA***	1.5	T			T	0.2		1.7	0.2	-72.8
32 รัตภูมิ	Rattaphum								0.0	0.0	
33 หาดใหญ่	Hat Yai					0.4			0.4	0.4	
34 สะเดา	Sadao								0.0	0.0	
35 **ปัตตานี**	**PATTANI***		0.6			T			0.6	0.6	-39.5
36 หนองจิก	Nong Chik								0.0	0.0	
37 ยะหริ่ง	Yaring								0.0	0.0	
38 มายอ	Mayo								0.0	0.0	
39 โคกโพธิ์	Khok Pho								0.0	0.0	
40 ปะนาเระ	Panare								0.0	0.0	
41 **ยะลา**	**YALA**								0.0	0.0	
42 ยะหา	Yaha								0.0	0.0	
43 รามัน	Raman								0.0	0.0	
44 บันนังสตา	Bannang Satar								0.0	0.0	
45 เบตง	Betong								0.0	0.0	
46 **นราธิวาส**	**NARATHIWAT***					4.9		1.6	6.5	6.5	-120.8
47 ยี่งอ	Yi-ngo						14.3		14.3	14.3	
48 ระแงะ	Rangae								0.0	0.0	
49 ตากใบ	Tak Bai								0.0	0.0	
50 สุไหงโกลก	Sungai Kolok								0.0	0.0	

สถานีฝน	Station	วันที่และจำนวนน้ำฝนเป็นมิลลิเมตร Date and amount of rainfall in millimeters							ฝนรวม มม. Total rainfall mm.	ฝนรวมตั้งแต่ 1 มกราคม Accumulative rainfall since 1 January	
		ธันวาคม–มกราคม December-January								ปริมาณ มม. Amount mm.	สูงต่ำกว่าปกติ Above or below Normal
-		31	1	2	3	4	5	6			
51 ระนอง	RANONG								0.0	0.0	- 9.9
52 กระบุรี	Kra Buri								0.0	0.0	
53 พังงา	PHANGNGA								0.0	0.0	- 9.7
54 ตะกั่วป่า	Takua Pa						4.6		4.6	4.6	
55 กะปง	Kapong								0.0	0.0	
56 ท้ายเหมือง	Thai Muang								0.0	0.0	
57 ตะกั่วทุ่ง	Takua Thung								0.0	0.0	
58 ทับปุด	Thap Put								0.0	0.0	
59 ภูเก็ต	PHUKET*						T		T	0.0	- 17.4
60 สนามบินภูเก็ต	Phuker Airport*		1.2		T	0.2	1.2	20.7	23.3	23.3	+ 2.0
61 กระบี่	KRABI								0.0	0.0	
62 อ่าวลึก	Ao Luk								0.0	0.0	
63 คลองท่อม	Khlong Tom						2.4		2.4	2.4	
64 ตรัง	TRANG	5.6					0.1	1.5	7.2	1.6	- 26.7
65 สนามบินตรัง	Trang Airport*										
66 สิเกา	Sikao								0.0	0.0	
67 ย่านตาขาว	Yan Ta Khao								0.0	0.0	
68 ปะเหลียน	Palian								0.0	0.0	
69 สตูล	SATUN								0.0	0.0	- 7.9
70 ทุ่งหว้า	Thung Wa								0.0	0.0	

สถานีฝน	Station	วันที่และจำนวนน้ำฝนเป็นมิลลิเมตร Date and amount of rainfall in millimeters							ฝนรวม มม. Total rainfall mm.	ฝนรวมตั้งแต่ 1 มกราคม Accumulative rainfall since 1 January	
		ธันวาคม–มกราคม December–January								ปริมาณ มม. Amount mm.	สูงต่ำกว่าปกติ Above or below Normal
		31	1	2	3	4	5	6			
กรุงเทพมหานคร	**BANGKOK METROPOLIS**										
1 สถานีเครื่องรับส่งวิทยุนนทบุรี	Overseas Radio Receiving Station								0.0		
2 ร.ร. การช่างนนทบุรี	Nonthaburi Trade School								0.0		
3 พลังงานปรมาณูแห่งชาติ	Atomic Energy For Peace								0.0		
4 กองกำกับการรถวิทยุ ฯ	MMP. Sub Division Car Center								0.0		
5 วิทยาลัยครูจันทรเกษม	Chankasem College Education								0.0		
6 การไฟฟ้าฝ่ายผลิต	Electrical Supply Authority								0.0		
7 ศูนย์ฝึกการบินพลเรือน	Civil Aviation Training Center								0.0		
8 ร.ร. โยธินบูรณะ	Yothin Burana School								0.0		
9 สถานีรถไฟบางบำหรุ	Bang Bamru Railway Station								0.0		
10 ร.ร. พาณิชการสยาม	Siam Commercial School								0.0		
11 ร.ร. การประชาสัมพันธ์	Public Relation School								0.0		
12 ร.ร. สามเสนนอก	Sam Sen Nok School								0.0		
13 มหาวิทยาลัยรามกำแหง	Ramkhamheong University								0.0		
14 ร.ร. ศรีอุลัย	Sri Ulai School								0.0		
15 ร.ร. จิตรลดา	Chitlada School								0.0		
16 เขตบางกะปิ	Bangkapi Boundary								0.0		
17 เขตหนองจอก	Nong Chok Boundary								0.0		
18 กระทรวงศึกษาธิการ	Ministry of Education								0.0		
19 ร.ร. ช่างกลวิทยา	Changkol Vitthaya School								0.0		
20 ร. 1 พัน 2 รอ.	Second Infantry Battalion								0.0		
21 บ้านมนังคศิลา	Ban Manangkha Sila								0.0		
22 ร.ร. โฆสิตสโมสร	Kosit Samosora School								0.0		
23 ประตูน้ำปทุมวัน	Pathumvan Irr.								0.0		
24 ร.ร. เฉลิมสาสน์ศึกษา	Chaloemsart Suksa School								0.0		
25 วิทยาลัยเพาะช่าง	Poh Chang College								0.0		
26 ร.ร. มาแตร์เดอี	Mater Dei School								0.0		
27 สถานีจ่ายไฟฟ้าบางกะปิ	Sup Center of Electrial Supply-Bangkapi								0.0		
28 วิทยาลัยพาณิชการธนบุรี	Thonburi Commercial College								0.0		
29 วิทยาลัยครูบ้านสมเด็จ	Bansomdet Teacher College								0.0		
30 เขตคลองสาน	Khlong San Boundary								0.0		
31 ร.ร. เตรียมทหาร	Armed Force Academy Preparatory-School								0.0		
32 ร.ร. กรุงเทพคริสเตียน	Bangkok Christian College								0.0		
33 ร.ร. ศรีวิกรม์	Srivikorn School								0.0		
34 ประตูน้ำพระโขนง	Prakhanong Irr.								0.0		
35 ร.ร. สมจิตศึกษา	Somchit Suksa School								0.0		
36 ร.ร. ยานนาเวศวิทยาคม	Yannaves Vitthayakhom School								0.0		
37 ร.ร. พระโขนง	Prakhanong School								0.0		
38 ร.ร. ช่องนนทรี	Chong Nonthri School								0.0		

อุณหภูมิสูงสุดและต่ำสุดประจำวันที่ ๓๑ – ๖ มกราคม ๒๕๒๓

Daily Max. and Min. Temperature 31 – 6 January 1980

สถานี	Station	อุณหภูมิสูงสุดและต่ำสุดเป็นองศา ซ. Max. and Min. Temperature in degree C.							เฉลี่ยสูงสุด ต่ำสุด Average Max. Min.	เฉลี่ยในสัปดาห์ Weekly Mean	ค่าปกติประจำเดือน Monthly Normal
		31	1	2	3	4	5	6			
ภาคเหนือ	**NORTHERN PART**										
1 เชียงราย	CHIANG RAI	29.2 / 10.6	28.8 / 10.4	29.3 / 9.7	29.9 / 9.8	30.1 / 9.4	28.9 / 9.0	28.8 / 11.2	29.3 / 10.0	19.7	19.6
2 แม่ฮ่องสอน	MAE HONG SON	13.0	13.5	12.2	12.5	10.3	12.0	13.5	12.4		22.1
3 เชียงใหม่	CHIANG MAI	29.1 / 12.3	30.0 / 13.3	30.6 / 13.0	30.5 / 13.9	31.0 / 13.0	29.5 / 13.8	29.5 / 15.2	30.0 / 13.5	21.8	21.2
4 น่าน	NAN	30.1 / 10.5	30.9 / 11.7	31.3 / 11.2	30.6 / 12.1	31.5 / 11.8	30.5 / 12.8	29.8 / 12.3	30.7 / 11.8	21.3	21.5
5 ท่าวังผา	Tha Wang Pha	29.6 / 8.3	30.4 / 9.3	31.0 / 9.0	30.1 / 9.5	31.1 / 8.6	29.4 / 10.1	28.9 / 10.4	30.1 / 9.3	19.7	...
6 ลำปาง	LAMPANG	31.4 / 10.5	31.3 / 11.7	31.8 / 11.2	32.1 / 12.1	31.5 / 11.8	30.6 / 12.8	31.0 / 12.3	31.4 / 11.8	21.3	21.5
7 แม่สะเรียง	Mae Sariang	30.0 / 10.4	30.8 / 11.0	30.6 / 9.8	31.0 / 10.2	30.5 / 8.8	30.8 / 12.1	30.9 / 12.7	30.7 / 10.7	20.7	22.3
8 แพร่	PHRAE	32.3 / 12.4	33.0 / 12.8	33.3 / 13.9	33.0 / 14.2	33.2 / 12.4	31.5 / 14.3	32.0 / 14.2	32.6 / 13.5	23.1	22.3
9 อุตรดิตถ์	UTTARADIT	35.0 / 14.9	34.4 / 16.0	34.6 / 16.5	35.4 / 16.5	35.2 / 17.0	33.6 / 19.1	33.4 / 16.2	34.5 / 16.6	25.6	23.9
10 ตาก	TAK	33.5 / 15.4	33.9 / 15.0	33.9 / 16.1	34.5 / 15.7	34.0 / 15.6	31.2 / 16.7	31.5 / 15.4	33.2 / 15.7	24.5	23.4
11 เขื่อนภูมิพล	Bhumibol Dam	33.5 / 15.9	33.2 / 19.4	33.4 / 18.6	34.5 / 19.7	33.4 / 18.6	30.5 / 17.9	31.1 / 16.1	32.8 / 18.0	25.4	23.7
12 พิษณุโลก	PHITSANULOK	15.2	16.3	16.5	17.2	17.0	17.5	17.5	16.7	.24.9	24.6
13 แม่สอด	Mae Sot	30.6 / 13.6	31.7 / 13.1	31.4 / 13.6	32.0 / 14.6	31.3 / 14.6	31.1 / 14.3	31.3 / 14.0	31.3 / 13.9	22.6	23.1
14 เพชรบูรณ์	PHETCHABUN	32.5 / 14.5	34.4 / 14.9	34.5 / 15.7	35.5 / 16.3	35.5 / 16.2	31.7 / 16.9	32.7 / 15.6	33.4 / 16.0	24.7	23.3
15 หล่มสัก	Lom Sak	32.4 / 14.4	33.8 / 14.8	34.8 / 15.5	35.8 / 16.2	33.3 / 16.2	32.0 / 17.6	32.7 / 16.7	34.0 / 15.9	24.9	...
16 วิเชียรบุรี	Wichian Buri	33.8 / 14.8	34.2 / 16.1	34.6 / 15.8	35.0 / 17.1	35.2 / 16.8	31.6 / 15.3	15.5	34.1 / 16.3	25.2	...
ภาคตะวันออกเฉียงเหนือ	**NORTHEASTERN PART**										
1 หนองคาย	NONG KHAI										
2 เลย	LOEI	32.1 / 11.1	32.5 / 12.8	33.3 / 13.5	33.2 / 13.7	33.3 / 14.3	28.9 / 13.7	30.3 / 12.3	31.9 / 13.1	22.5	20.9
3 อุดรธานี	UDON THANI	31.7 / 14.4	32.6 / 16.0	33.5 / 17.0	33.3 / 16.5	33.2 / 16.6	29.1 / 16.5	29.7 / 15.0	31.9 / 16.0	23.9	22.4
4 สกลนคร	SAKON NAKHON	31.3 / 14.8	31.5 / 15.6	32.5 / 16.1	32.9 / 16.4	31.5 / 15.8	28.4 / 16.2	28.9 / 14.7	31.0 / 15.7	23.4	21.6
5 นครพนม	NAKHON PHANOM	32.0 / 14.2	32.5 / 15.0	33.3 / 14.9	33.7 / 16.7	32.3 / 15.9	28.9 / 16.5	29.0 / 12.4	31.8 / 15.4	23.6	21.6
6 มุกดาหาร	Mukdahan	14.2	15.0	14.7	14.8	14.0	16.4	14.9	15.1		21.8
7 ขอนแก่น	KHON KAEN	33.1 / 15.0	34.1 / 17.0	34.4 / 18.2	34.5 / 17.3	33.7 / 17.0	32.0 / 16.5	30.5 / 16.0	33.9 / 16.7	24.8	23.1
8 โกสุมพิสัย	Kosum Phisai	33.0 / 14.1	33.9 / 15.5	34.0 / 16.0	34.5 / 16.0	33.2 / 15.7	30.0 / 16.5	14.8	33.1 / 15.5	24.3	...
9 ร้อยเอ็ด	ROI ET	32.8 / 15.5	33.0 / 16.7	33.9 / 16.9	33.6 / 16.2	32.2 / 16.7	29.1 / 17.5	29.4 / 16.0	32.0 / 16.5	24.3	23.4
10 ชัยภูมิ	CHAIYAPHUM	33.1 / 14.4	33.7 / 15.7	34.0 / 15.8	34.2 / 15.5	33.5 / 16.8	29.9 / 19.4	30.0 / 17.1	32.6 / 16.4	24.5	23.6
11 อุบลราชธานี	UBON RATCHATHANI	33.2 / 16.7	34.0 / 17.2	33.8 / 16.8	33.6 / 17.3	32.5 / 16.8	30.8 / 16.2	30.7 / 15.2	33.7 / 17.0	24.9	24.0
12 สุรินทร์	SURIN	33.8 / 16.7	35.4 / 17.5	35.2 / 17.4	35.3 / 15.7	34.6 / 17.6	31.6 / 17.2	17.5	34.3 / 17.1	25.7	23.7
13 ท่าตูม	Tha Tum	34.3 / 15.5	34.8 / 16.2	34.4 / 15.8	34.1 / 15.7	33.4 / 15.8	30.6 / 19.2	30.3 / 15.8	33.1 / 16.2	24.7	...
14 นางรอง	Nang Rong	34.8 / 15.4	34.0 / 16.7	34.7 / 16.3	34.3 / 16.8	33.6 / 15.4	30.2 / 17.0	15.9	33.6 / 16.2	24.9	

สถานี	Station	อุณหภูมิสูงสุดและต่ำสุดเป็นองศา ซ. Max. and Min. Temperature in degree C.							เฉลี่ยสูงสุด เฉลี่ยต่ำสุด Average Max. Min.	เฉลี่ยในสัปดาห์ Weekly Mean	ค่าปกติประจำเดือน Monthly Normal
		31	1	2	3	4	5	6			
15 นครราชสีมา	NAKHON RATCHASIMA	34.3 16.5	34.0 17.3	34.8 18.2	34.5 19.0	34.3 17.5	29.9 17.3	30.0 17.0	32.9 17.5	25.2	23.7
16 ไชยภูมิ	Chok Chai	33.7 16.1	34.1 16.9	33.9 17.8	34.3 17.3	33.3 16.3	29.8 16.0	15.8	16.6	24.9	...
ภาคกลาง	**CENTRAL PART**										
1 นครสวรรค์	NAKHON SAWAN	34.8 15.1	34.9 16.6	34.7 18.6	35.0 18.3	34.9 18.0	33.6 19.2	32.9 16.7	34.4 17.5	25.9	25.0
2 ลพบุรี	LOP BURI	34.4 17.7	34.0 19.3	32.7 21.7	33.2 21.2	33.5 22.9	32.6 23.1	33.0 23.1	33.3 21.3	27.3	26.0
3 สุพรรณบุรี	SUPHAN BURI	32.7 16.4	32.1 19.3	31.8 21.5	32.1 21.5	32.8 22.0	31.1 19.4	31.5 18.4	32.0 20.1	26.1	25.4
4 กาญจนบุรี	KANCHANABURI	34.8 17.4	34.2 17.0	34.4 17.8	34.5 16.2	33.6 18.6	31.3 17.6	32.4 16.6	33.6 17.6	25.6	24.9
5 ทองผาภูมิ	Thong Pha Phum	33.7 14.5	34.1 16.0	33.4 16.5	33.5 16.2	34.0 17.6	32.3 17.1	32.2 14.6	33.3 16.1	24.7	...
6 สนามบินดอนเมือง	Don Muang Airport	32.5 19.0	33.1 19.3	32.4 21.4	32.3 21.1	32.2 22.2	32.0 20.0	31.8 19.5	32.5 20.4	26.5	26.1
7 กรุงเทพมหานคร	BANGKOK METROPOLIS	34.8 19.3	33.6 22.4	33.0 23.5	33.4 23.4	33.9 24.4	33.0 22.8	33.1 21.3	33.5 22.4	27.9	26.2
8 ศูนย์วิจัย ฯ บางนา	Bang Na	34.1 18.2	33.0 21.5	32.5 22.9	33.0 22.6	33.5 23.5	31.6 22.5	32.2 20.4	32.8 21.7	27.3	
ภาคตะวันออก	**EASTERN PART**										
1 ปราจีนบุรี	PRACHIN BURI	34.8 18.5	34.6 18.3	34.4 21.0	34.8 19.2	34.5 20.5	32.2 22.0	33.0 20.0	34.0 19.9	26.9	25.6
2 กบินทร์บุรี	Kabin Buri	34.6 17.5	35.2 18.0	35.2 19.6	35.0 19.0	34.8 19.8	31.8 17.5	18.6	34.4 18.7	26.6	...
3 อรัญประเทศ	Aranyaprathet	34.7 18.9	35.2 19.2	35.3 20.4	35.2 19.1	34.5 18.4	33.2 19.8	32.8 19.1	34.4 19.3	26.9	25.1
4 ชลบุรี	CHON BURI	33.4 19.2	30.9 19.5	31.2 21.7	30.7 21.1	31.3 21.9	33.9 21.6	34.8 22.3	32.2 21.0	26.6	25.8
5 เกาะสีชัง	Ko Si Chang	21.9	30.3 21.8	29.5 23.0	29.4 24.0	29.1 23.4	32.4 22.7	31.7 25.5	30.4 23.2	26.8	26.3
6 สัตหีบ	Sattahip	32.3 19.6	31.8 20.7	30.7 21.0	30.4 22.0	31.2 21.7	31.4 21.6	31.2	31.3 21.1	26.2	28.0
7 ระยอง	RAYONG										
8 จันทบุรี	CHANTHABURI	33.7 20.2	33.4 20.5	33.0 22.7	33.6 21.2	33.8 20.6	33.2 21.0	33.3 21.8	33.4 21.1	27.3	25.9
9 คลองใหญ่	Khlong Yai	31.5 21.4	31.4 20.8	31.3 22.0	30.8 22.0	31.2 20.8	32.8 22.1	32.0 23.0	31.6 21.7	26.7	25.8
ภาคใต้	**SOUTHERN PART**										
1 หัวหิน	Hua Hin	32.4 20.4	30.2 20.7	30.5 21.8	31.2 21.6	30.5 22.0	29.4 22.7	29.7 23.1	30.6 21.8	26.2	25.0
2 ประจวบคีรีขันธ์	PRACHUAP KHIRI KHAN	30.6 17.8	30.1 19.2	29.3 19.6	30.0 19.5	30.0 19.1	30.7 19.2	30.7 21.3	30.2 19.4	24.8	24.6
3 ชุมพร	CHUMPHON	32.0 19.6	31.6 20.3	31.5 22.7	31.0 22.3	31.4 20.9	30.8 21.8	30.8 22.5	31.3 21.4	26.4	25.0
4 สุราษฎร์ธานี	SURAT THANI	31.2 22.3	32.5 19.5	32.5 20.8	31.8 19.5	30.0 19.0	30.0 20.5	30.2 23.4	31.2 20.7	25.9	25.7
5 เกาะสมุย	Ko Samui	29.2 23.5	28.9 24.2	27.8 24.9	28.6 24.6	28.3 23.7	29.2 23.6	29.3 24.5	28.8 24.1	26.5	...
6 นครศรีธรรมราช	NAKHON SI THAMMARAT	27.4 22.9	29.8 20.8	30.1 22.2	29.7 22.0	29.2 21.2	30.0 22.4	30.6 21.3	29.5 21.8	25.7	26.0
7 สงขลา	SONGKHLA	30.0 25.3	30.0 25.7	30.0 24.2	29.6 24.1	29.1 22.5	30.0 23.9	30.2 26.4	29.9 24.6	27.3	26.9
8 ปัตตานี	PATTANI	31.4 22.0	31.6 20.6	30.8 22.4	31.1 20.3	30.4 18.0	30.3 21.6	30.2 22.1	30.8 21.0	25.9	26.0
9 นราธิวาส	NARATHIWAT	31.1 23.5	31.8 22.4	31.8 23.5	32.0 21.8	31.0 19.6	31.0 22.4	31.0 23.5	31.4 22.4	26.9	26.0
10 ระนอง	RANONG	32.4 21.4	33.7 20.7	35.1 21.3	33.4 21.0	34.0 20.4	32.8 20.6	33.5 22.9	33.6 21.2	27.4	25.9
11 ภูเก็ต	PHUKET	31.8 24.4	32.0 24.5	33.0 24.3	32.5 23.7	31.8 23.2	32.0 22.4	32.4 25.2	32.2 23.9	28.1	27.3
12 สนามบินภูเก็ต	Phuket Airport	31.9 22.7	32.4 21.3	33.3 22.0	32.5 22.3	31.7 23.0	31.0 21.4	32.4 23.7	32.0 22.3	27.2	26.5
13 สนามบินตรัง	Trang Airport	29.3 22.4	32.2 20.5	32.0 21.9	32.4 20.3	32.2 19.1	32.4 23.0	32.2 21.7	31.8 21.2	26.5	26.7

REMARKS

1. **Meteorological Department's Station** (with * mark). Rainfall observation is performed daily at 07.00 a.m. by the Meteorological Department's personnel. Therefore the daily amount of rainfall in this publicatiou means the total amount of rainfall in 24 hr. period from 07.00 a.m. of the recorded date to 07.00 a.m. of the following day.

2. **Voluntary Rainfall Station** (without * mark) located at District and Province. Rainfall observation is performed daily at 09.00 a.m. by the voluntary observer. The daily amount of rainfall means the total amount of rainfall in 24 hr. period from 09.00 a.m. of the recorded date to 09.00 a.m. of the following day.

3. **Rainfall and Temperature Data** The daily rainfall and temperature observations are submitted to the Meteorological Department soon after the measurement by the following means :—

   — By radio or telegraph from the Meteorological Department's stations.

   — By telegraph from voluntary rainfall stations

   Those daily reports generally arrive at the Meteorological Department from about 07.00 a.m. to 07.00 p.m.

4. **Rainfall Intensity in 1 day** (24 hours)

Light Rainfall	amounts	0.1 — 10.0	millimetres
Moderate Rainfall	"	10.1 — 35.0	"
Heavy Rainfall.	"	35.1 — 90.0	"
Very Heavy Rainfall	"	90.1	millimetres and above
Blank	represents	No rainfall or observation of rainfall does not arrive in time for publication.	
T	"	Trace or light rainfall with amount less than 0.1 millimetres.	

Various Data in this publication are published hurriedly to service the user. Therefore the user should be cautious in using them. If there is any doubts please inquired the Meteorological Statistics Subdivision of the Climatology Division for further informations by dialing the number 3916054 and 3910178.

Meteorological Department
Bangkok Metropolis

Climatology Division

● กำหนดออก สัปดาห์ละ 1 ฉบับ ปีละ 52 ฉบับ

● ค่าบำรุง ฉบับละ 5 บาท ปีละ 150 บาท

● การบอกรับ ติดต่อที่กองภูมิอากาศ กรมอุตุนิยมวิทยา

โทร. 3916064

พิมพ์ที่โรงพิมพ์กรมอุตุนิยมวิทยา กระทรวงคมนาคม กรุงเทพมหานคร

นายสมิทธ ธรรมสโรช ผู้พิมพ์ผู้โฆษณา 2523

M06.1/593
T364we

กรมอุตุนิยมวิทยา กระทรวงคมนาคม

รายงานอากาศประจำสัปดาห์ ระหว่างวันที่ ๗ — ๑๓ มกราคม ๒๕๒๓

และ

การคาดหมายลักษณะอากาศ ระหว่างวันที่ ๑๔ — ๒๐ มกราคม ๒๕๒๓

ฉบับที่ ๒/๒๕๒๓

น.อ. ดร. ขจิต บัวจิตติ ร.น.

อธิบดีกรมอุตุนิยมวิทยา

METEOROLOGICAL DEPARTMENT
MINISTRY OF COMMUNICATION

BANGKOK, THAILAND

WEEKLY WEATHER REPORT

DURING THE PERIOD 7 — 13 JANUARY 1980

AND

WEATHER OUTLOOK

DURING 14 — 20 JANUARY 1980

No. 2/1980

Capt. Kajit Buajitti R.T.N

Director — General

CENTRAL
LIBRARY
AUG 1980
N.O.A.A.
U. S. Dept. of Commerce

หมายเหตุ

1. สถานีของกรมอุตุนิยมวิทยา (มีเครื่องหมาย *) ทำการตรวจวัดจำนวนฝนตกเวลา 07.00 น. ทุกวัน โดยเจ้าหน้าที่ของกรมอุตุนิยมวิทยา ดังนั้น จำนวนฝนรายวันในรายงานเล่มนี้ หมายถึงปริมาณฝนรวมในช่วงเวลา 24 ชั่วโมง ตั้งแต่เวลา 07.00 น. ของวันที่แจ้งไว้ในรายงาน จนถึงเวลา 07.00 น. ของวันรุ่งขึ้น

2. สถานีฝนอำเภอและจังหวัด (ไม่มีเครื่องหมาย *) ทำการตรวจวัดจำนวนฝนตกเวลา 09.00 น. ทุกวัน โดยเจ้าหน้าที่ ที่อยู่ในอำเภอหรือจังหวัดที่ได้รับแต่งตั้งจากกรมอุตุนิยมวิทยา ดังนั้น จำนวนฝนรายวัน หมายถึงปริมาณฝนรวมในช่วงเวลา 24 ชั่วโมง ตั้งแต่เวลา 09.00 น. ของวันที่แจ้งไว้ในรายงานจนถึงเวลา 09.00 น. ของวันรุ่งขึ้น

3. ข้อมูลฝนและอุณหภูมิ ที่พิมพ์ในรายงานเล่มนี้ เป็นข้อมูลที่เจ้าหน้าที่ผู้ทำการตรวจรายงานมายังกรมอุตุนิยมวิทยา ทุกวันภายหลังการตรวจ

   - สถานีของกรมอุตุนิยมวิทยา รายงานทางวิทยุโทรศัพท์หรือโทรเลข
   - สถานีฝนอำเภอและจังหวัด รายงานทางโทรเลข

   รายงานดังกล่าวนี้ กรมอุตุนิยมวิทยา จะได้รับ ตั้งแต่เวลาประมาณ 07.00 น. จนถึงเวลา 19.00 น.

4. เกณฑ์ฝนใน 1 วัน (24 ชั่วโมง)

ฝนเล็กน้อย	จำนวนตั้งแต่	0.1 – 10.0 มิลลิเมตร
ฝนปานกลาง	"	10.1 – 35.0 "
ฝนหนัก	"	35.1 – 90.0 "
ฝนตกหนักมาก	"	90.1 มิลลิเมตร ขึ้นไป
ช่องว่าง	หมายความว่า	ไม่มีฝนตกหรือยังไม่ได้รับรายงาน
T	"	ฝนตกน้อยไม่ถึง 0.1 มิลลิเมตร

ข้อมูลต่าง ๆ เหล่านี้ได้ดำเนินการจัดพิมพ์โดยรีบด่วน เพื่อสนองความต้องการแก่ผู้ใช้ จึงยังไม่ได้ทำการตรวจสอบ ฉะนั้น ผู้ใช้จึงควรพิจารณาข้อมูลก่อนที่จะนำไปใช้ หากมีข้อสงสัยประการใด โปรดติดต่อสอบถามเจ้าหน้าที่ งานสถิติอุตุนิยมวิทยา กองภูมิอากาศ โทรศัพท์ 2916054 และ 2910178

กองภูมิอากาศ กรมอุตุนิยมวิทยา

กรุงเทพมหานคร

การคาดหมายลักษณะอากาศใน ๗ วันข้างหน้า

ตั้งแต่วันที่ ๑๔ – ๒๐ มกราคม ๒๕๒๓

ลักษณะทั่วไป

สิ่มความกดอากาศสูงซึ่งมีกำลังค่อนข้างแรงจากประเทศจีนจะแผ่ลงมาปกคลุมจนถึงอ่าวไทยในตอนกลางสัปดาห์

ภาคเหนือ ภาคตะวันออกเฉียงเหนือ	อากาศหนาวกับจะมีหมอกในตอนเช้า อุณหภูมิจะลดลงในตอนกลางและปลายสัปดาห์
ภาคกลาง ภาคตะวันออกรวมทั้งชายฝั่ง	อากาศเย็นกับจะมีหมอกในตอนเช้า อุณหภูมิจะลดลงเล็กน้อยในระยะครึ่งหลังของสัปดาห์
ภาคใต้ฝั่งตะวันออก	ท้องฟ้าโปร่งและอากาศเย็น เว้นแต่จะมีฝนเป็นแห่ง ๆ ทางตอนล่างของภาค ส่วนมากในระยะครึ่งหลังของสัปดาห์
ภาคใต้ฝั่งตะวันตก	จะมีฝนบางแห่งในระยะครึ่งหลังของสัปดาห์
กรุงเทพมหานคร	จะมีหมอกในตอนเช้า และอุณหภูมิจะลดลงเล็กน้อยในระยะครึ่งหลังของสัปดาห์

กรมอุตุนิยมวิทยา

๑๔ ม.ค. ๒๓

Weather outlook for the period 14 - 20 January 1980

General Situation

Rather active wedge of the anticyclone from China will extend southward to the Gulf of Thailand during the middle of the week.

Northern Part: Northeastern Part:	Cold weather with fog in the morning and decreasing in temperature during the middle and last periods of the week.
Central Part Eastern Part and Coastal Area:	Cool weather with fog in the morning and slight decrease in temperature during the second half of the week.
Southern Thailand East Coast:	Fair and cool weather except for widely scattered showers mainly in the lower portion during the second half of the week.
Southern Thailand West Coast:	Isolated showers during the second half of the week.
Bangkok Metropolis:	Morning fog with slight decrease in temperature during the second half of the week.

Meteorological Department

14 January 1980

สรุปลักษณะอากาศทั่วไปในรอบสัปดาห์

ระหว่างวันที่ ๗ – ๑๓ มกราคม ๒๕๒๓

๑. ลมมรสุมตะวันออกเฉียงเหนือที่พัดปกคลุมประเทศไทยได้เปลี่ยนเป็นลมฝ่ายตะวันออกและลมฝ่ายใต้ในระยะครึ่งหลังของสัปดาห์ แต่ถึงอย่างไรก็ตามลักษณะเช่นนี้ยังคงทำให้ภาคเหนือและภาคตะวันออกเฉียงเหนือมีอากาศหนาวเกือบตลอดสัปดาห์ โดยมีอากาศหนาวจัดบางแห่งทางตอนบนของภาคเหนือในตอนปลายสัปดาห์ ภาคกลางมีอากาศหนาวทางตอนบนของภาคในระยะครึ่งหลังของสัปดาห์ บริเวณอื่น ๆ นอกนั้นมีอากาศเย็นเป็นส่วนมาก สำหรับภาคใต้ตอนล่างมีฝนเล็กน้อยบางแห่งทางฝั่งตะวันออกเกือบตลอดสัปดาห์ ส่วนทางฝั่งตะวันตกมีฝนบางแห่งเฉพาะตอนต้นของสัปดาห์เท่านั้น

๒. รายงานอุณหภูมิต่ำสุดในภาคต่าง ๆ ของประเทศไทยมีดังนี้.–

ภาคเหนือ	๗.๕ °ซ.ที่ อ.ท่าวังผา	จ.น่าน	เมื่อวันที่	๑๓ ม.ค.
ภาคตะวันออกเฉียงเหนือ	๑๐.๘ °ซ.ที่ อ.เมือง	จ.เลย	"	๙ ม.ค.
ภาคกลาง	๑๓.๓ °ซ.ที่ อ.ทองผาภูมิ	จ.กาญจนบุรี	"	๙ ม.ค.
ภาคตะวันออก	๑๗.๕ °ซ.ที่ อ.อรัญประเทศ	จ.ปราจีนบุรี	"	๑๐,๑๑ ม.ค.
ภาคใต้	๑๗.๑ °ซ.ที่ อ.เมือง	จ.ประจวบคีรีขันธ์	"	๑๐ ม.ค.

๓. รายงานฝนสูงสุดในภาคใต้ของประเทศไทยมีดังนี้.–

๒๗.๒ มม.ที่ อ.ท้ายเหมือง จ.พังงา เมื่อวันที่ ๗ ม.ค.

กรมอุตุนิยมวิทยา

๑๙ ม.ค. ๒๓

Weekly Weather Summary

Period 7 – 13 January 1980

1. The Northeast monsoon prevailing over Thailand changed intoEasterly and Southerly wind during the second half of the week. However, cold weather was still experienced in the Northern and Northeastern Parts throughout most of the week with very cold over some areas in the upper portion of the Northern Part during the last period of the week. And cold weather was also experienced over the upper portion of the Central Part during the second half of the week. For another areas cool weather was mainly experienced. For the lower portion of Southern Thailand light isolated rainshowers was recorded throughout most of the week in the East Coast and only at the beginning of the week in the West Coast.

2. Lowest temperature in various parts of Thailand were as follows:-

Northern Part	7.5°C.at Tha Wang Pha	Nan	on	13 Jan.
Northeastern Part	10.8°C.at Amphoe Muang	Loei	"	9 Jan.
Central Part	13.3°C.at Thong Pha Phum	Kanchanaburi	"	9 Jan.
Eastern Part	17.5°C.at Aranyaprathet	Prachin Buri	"	10,11 Jan.
Southern Part	17.1°C.at Amphoe Muang	Prachuap Khirikhan	"	10 Jan.

3. Heaviest rainfall in Southern Part of Thailand.

27.2 mm.at Thai Muang Phangnga ón 7 Jan.

Meteorological Department

14 January 1980

ข่าวอากาศเพื่อการเกษตรประจำสัปดาห์

ตั้งแต่วันที่ ๑๔ - ๒๐ มกราคม คาดว่าลิ่มความกดอากาศสูงจากประเทศจีนซึ่งมีกำลังค่อนข้างแรงจะแผ่ลงมาปกคลุมจนถึงอ่าวไทยในกลางสัปดาห์นี้ อันจะเป็นเหตุให้อุณหภูมิลดลงเกือบทั่วไปในประเทศไทยตอนบนในระยะกลางและปลายสัปดาห์ ภาคเหนือและภาคตะวันออกเฉียงเหนือมีอากาศหนาว ส่วนภาคกลางและภาคตะวันออกอากาศเย็น สำหรับภาคใต้ตั้งแต่จังหวัดชุมพรลงไปจะมีฝนเล็กน้อยถึงปานกลางเป็นแห่ง ๆ ในครึ่งหลังของสัปดาห์ อนึ่งบริเวณอ่าวไทยจะมีคลื่นลมแรงขึ้นในระยะนี้ ชาวประมงและชาวเรือทั้งหลายควรระมัดระวังไว้ด้วย

ข้อควรทราบ :

สัปดาห์นี้ลมตะวันออกเฉียงเหนือจะพาเอาความหนาวเย็นและแห้งมาสู่ประเทศไทยอีกละลอกหนึ่ง ซึ่งจะทำให้ภาคเหนือและภาคตะวันออกเฉียงเหนือมีอากาศหนาวเย็นลงทั่วไป เฉพาะอย่างยิ่งแถบจังหวัดเชียงราย น่าน แม่ฮ่องสอน และเลย จะมีอากาศหนาวจัด บางแห่งอุณหภูมิของอากาศในตอนเช้าระดับใกล้พื้นดินจะประมาณ ๓ - ๔ องศาเซลเซียส สภาพลมฟ้าอากาศระยะนี้จะทำให้น้ำระเหยไปจากดินและพืชได้ง่าย ดังนั้นเกษตรกรควรดูแลอย่าให้พืชขาดน้ำ เพราะจะทำให้พืชชะงักการเจริญเติบโตและให้ผลผลิตลดน้อยลง นอกจากนี้เกษตรกรก็ควรให้ความอบอุ่นแก่สัตว์เลี้ยงอย่างเพียงพอ เพราะว่าการเปลี่ยนแปลงของลมฟ้าอากาศในระยะนี้จะกระทบกระเทือนต่อการเจริญเติบโตของสัตว์อีกด้วย.

กรมอุตุนิยมวิทยา

๑๔ มกราคม ๒๕๒๓

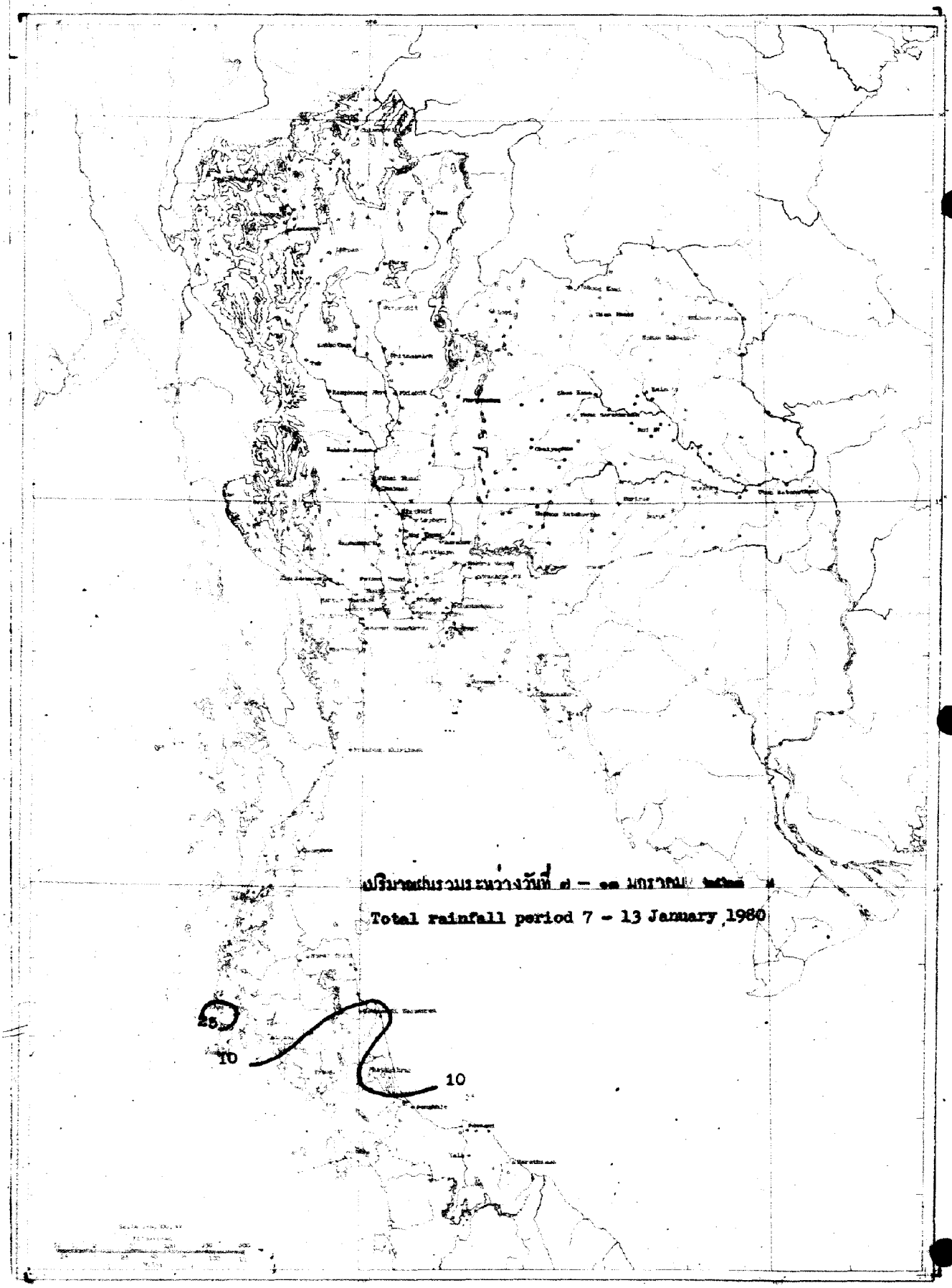
Total rainfall period 7 - 13 January 1980
25
10
10

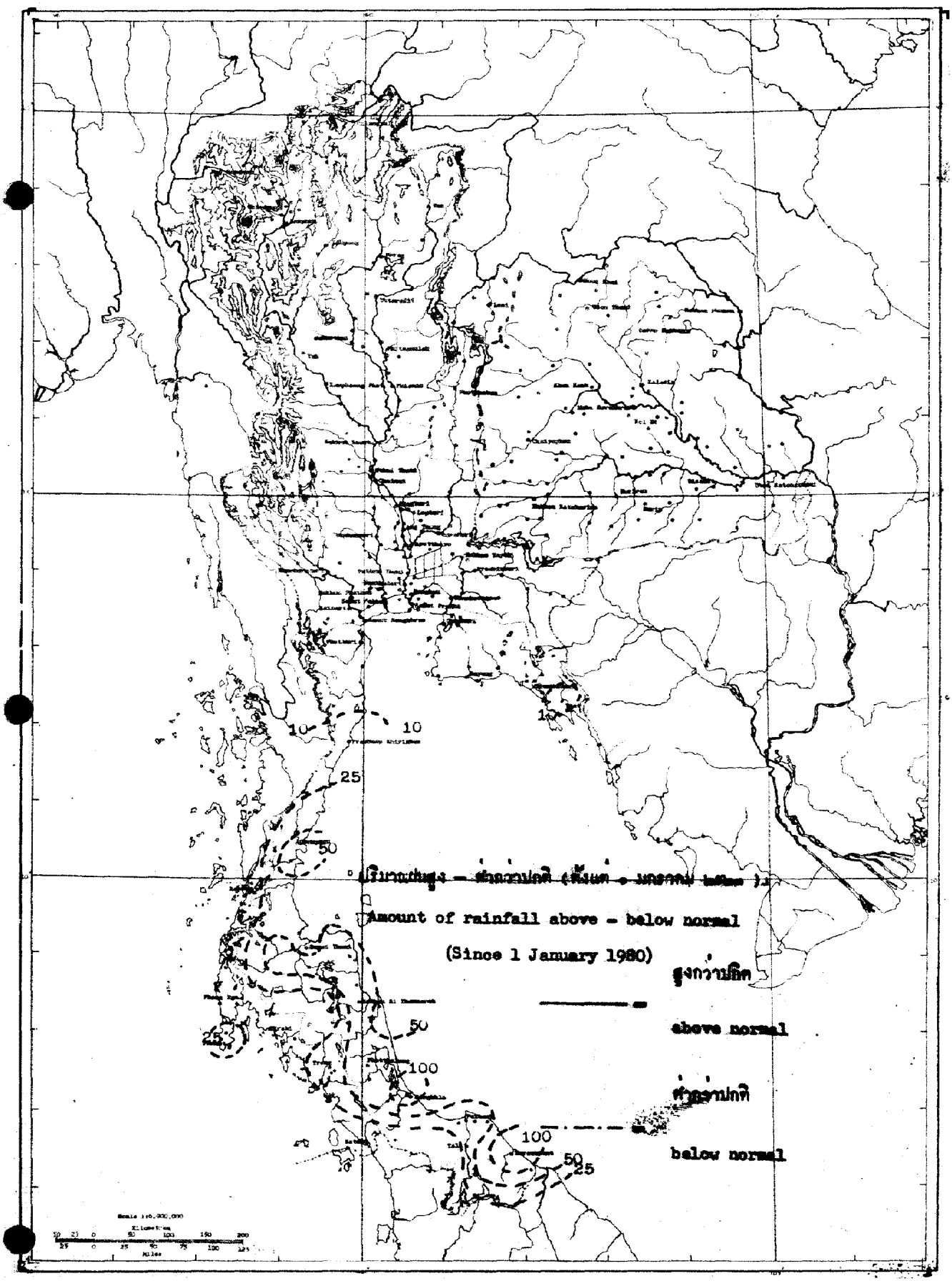
10
10
25
50
50
25
100
100
50
25
Amount of rainfall above - below normal
(Since 1 January 1980)
above normal
below normal

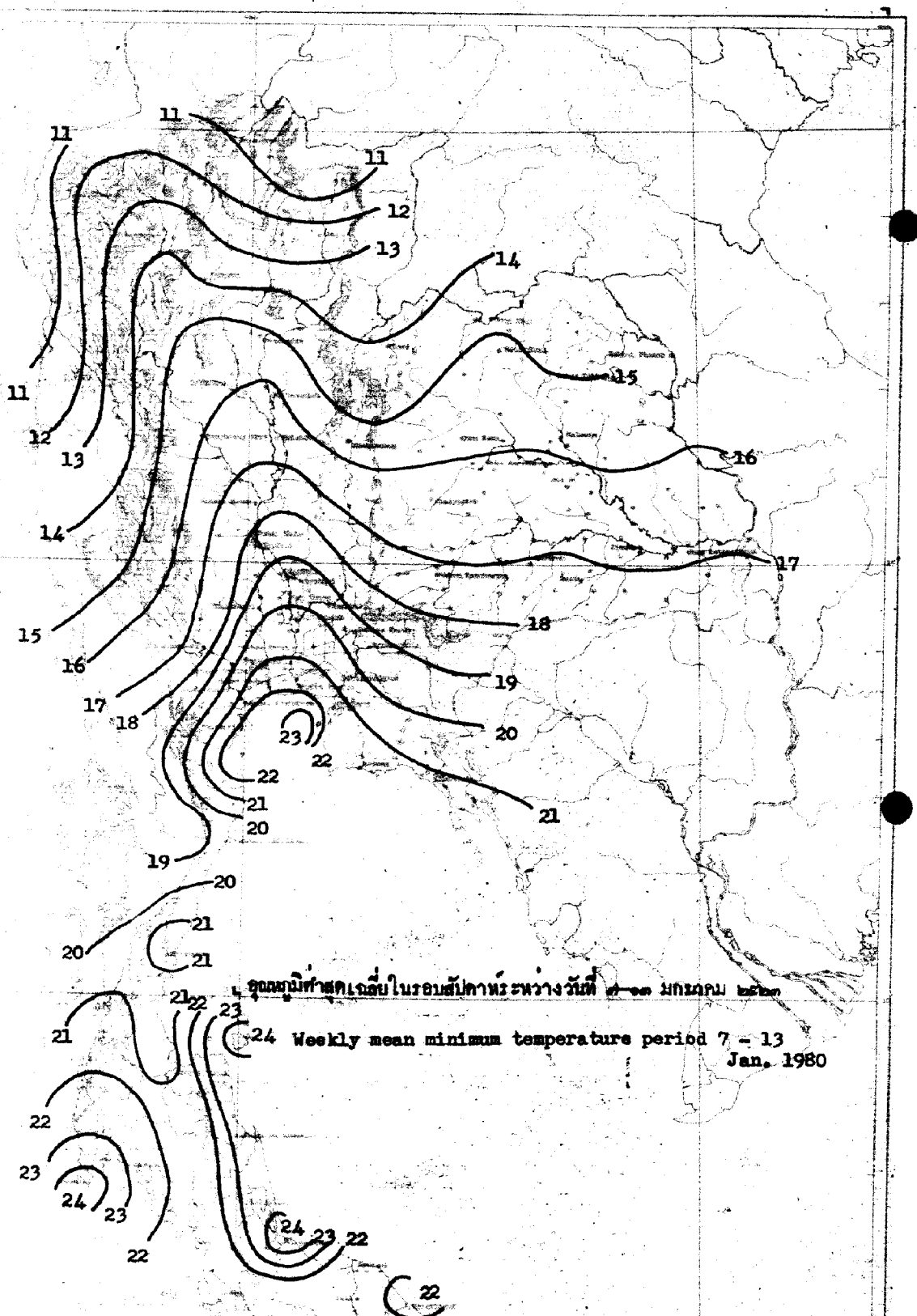

อุณหภูมิต่ำสุดเฉลี่ยในรอบสัปดาห์ระหว่างวันที่ ๗-๑๓ มกราคม ๒๕๒๓

Weekly mean minimum temperature period 7 - 13 Jan. 1980

สถานีฝน	Station	วันที่และจำนวนน้ำฝนเป็นมิลลิเมตร Date and amount of rainfall in millimeters มกราคม January 7	8	9	10	11	12	13	ฝนรวม มม. Total rainfall mm.	ฝนรวมตั้งแต่ 1 มกราคม Accumulative rainfall since 1 January ปริมาณ มม. Amount mm.	สูงต่ำกว่าปกติ Above or below Normal
ภาคเหนือ	**NORTHERN PART**										
1 **เชียงราย**	**CHIANG RAI***								0.0	0.0	- 1.5
2 แม่สาย	Mae Sai								0.0	0.0	- 1.6
3 เชียงแสน	Chiang Saen								0.0	0.0	- 7.6
4 เชียงของ	Chiang Khong								0.0	0.0	- 6.0
5 แม่จัน	Mae Chan								0.0	0.0	- 0.1
6 แม่สรวย	Mae Suai								0.0	0.0	- 1.4
7 เทิง	Thoeng								0.0	0.0	- 1.3
8 เชียงคำ	Chiang Kham								0.0	0.0	- 0.4
9 เวียงป่าเป้า	Wiang Pa Pao								0.0	0.0	- 3.8
10 พาน	Phan								0.0	0.0	- 0.0
11 แม่ใจ	Mae Chai								0.0	0.0	- 3.7
12 พะเยา	Phayao								0.0	0.0	- 0.7
13 จุน	Chun								0.0	0.0	- 1.0
14 **แม่ฮ่องสอน**	**MAE HONG SON***								0.0	0.0	- 0.7
15 ปาย	Pai								0.0	0.0	- 0.6
16 ขุนยวม	Khun Yuam								0.0	0.0	- 1.6
17 แม่ลาน้อย	Mae La Noi								0.0		
18 แม่สะเรียง	Mae Sariang*								0.0	0.0	- 0.7
19 **เชียงใหม่**	**CHIANG MAI***								0.0	0.0	- 1.4
20 ฝาง	Fang								0.0	0.0	- 5.2
21 แม่อาย	Mae Ai								0.0		
22 เชียงดาว	Chiang Dao								0.0	0.0	- 2.8
23 แม่แตง	Mae Taeng								0.0	0.0	- 1.7
24 แม่ริม	Mae Rim								0.0	0.0	- 1.7
25 สันทราย	San Sai								0.0	0.0	- 1.6
26 ดอยสะเก็ด	Doi Saket								0.0	0.0	- 1.9
27 สันกำแพง	San Kamphaeng								0.0	0.0	- 1.1
28 ทางดง	Hang Dong								0.0	0.0	- 1.4
29 สารภี	Saraphi								0.0		
30 สันป่าตอง	San Pa Tong								0.0	0.0	- 2.5
31 จอมทอง	Chom Thong								0.0	0.0	- 0.0
32 ฮอด	Hot								0.0	0.0	- 1.5
33 **ลำพูน**	**LAMPHUN**								0.0	0.0	- 0.0
34 บ้านธาง	Pa Sang								0.0	0.0	- 0.8
35 ลี้	Li								0.0	0.0	- 1.7
36 **ลำปาง**	**LAMPANG***								0.0	0.0	- 0.4
37 งาว	Ngao								0.0	0.0	- 0.0
38 แจ้ห่ม	Chae Hom								0.0	0.0	- 0.0
39 เกาะคา	Ko Kha								0.0	0.0	- 0.2
40 สบปราบ	Sop Prap								0.0	0.0	- 0.3

สถานีฝน	Station	วันที่และจำนวนน้ำฝนเป็นมิลลิเมตร Date and amount of rainfall in millimeters มกราคม January 7	8	9	10	11	12	13	ฝนรวม มม. Total rainfall mm.	ฝนรวมตั้งแต่ 1 มกราคม Accumulative rainfall since 1 January ปริมาณ มม. Amount mm.	สูงต่ำกว่าปกติ Above or below Normal
41 เถิน	Thoen								0.0	0.0	- 0.2
42 แม่พริก	Mae Phrik								0.0	0.0	- 1.2
43 แพร่	PHRAE*								0.0	0.0	- 2.1
44 สอง	Song								0.0	0.0	- 4.9
45 สูงเม่น	Sung Men								0.0	0.0	- 1.9
46 เด่นชัย	Den Chai								0.0	0.0	- 4.5
47 น่าน	NAN*								0.0	0.0	- 1.4
48 ทุ่งช้าง	Thung Chang								0.0	0.0	- 3.8
49 เชียงกลาง	Chiang Klang								0.0		
50 ท่าวังผา	Tha Wang Pha*								0.0	0.0	- 0.8
51 บ้วง	Pua								0.0	0.0	- 0.9
52 สา	Sa								0.0	0.0	- 0.0
53 นาน้อย	Na Noi								0.0	0.0	- 1.1
54 อุตรดิตถ์	UTTARADIT*								0.0	0.0	- 1.3
55 ฟากท่า	Fak Tha								0.0	0.0	- 1.0
56 น้ำปาด	Nam Pat								0.0	0.0	- 1.1
57 สนามบินอุตรดิตถ์	Uttaradit Airport*								0.0	0.0	- 6.2
58 ท่าปลา	Tha Pla								0.0	0.0	- 4.2
59 ลับแล	Laplae								0.0	0.0	- 1.0
60 ตาก	TAK*								0.0	0.0	- 2.1
61 เขื่อนภูมิพล	Bhumibol Dam*								0.0	0.0	- 5.9
62 บ้านตาก	Ban Tak								0.0	0.0	- 4.2
63 แม่ระมาด	Mae Ramat								0.0	0.0	- 1.2
64 แม่สอด	Mae Sot*								0.0	0.0	- 1.1
65 สุโขทัย	SUKHOTHAI								0.0	0.0	- 1.7
66 ทุ่งเสลี่ยม	Thung Saliam								0.0	0.0	- 7.5
67 สวรรคโลก	Sawankhalok								0.0	0.0	- 4.6
68 กงไกรลาศ	Kong Krailat								0.0	0.0	- 3.7
69 บ้านด่านลานหอย	Ban Dan Lan Hoi								0.0	0.0	
70 พิษณุโลก	PHITSANULOK*								0.0	0.0	- 2.5
71 นครไทย	Nakhon Thai								0.0	0.0	- 0.0
72 พรหมพิราม	Phrom Phiram								0.0	0.0	- 5.2
73 วังทอง	Wang Thong								0.0	0.0	- 3.5
74 บางกระทุ่ม	Bang Krathum								0.0	0.0	- 4.5
75 กำแพงเพชร	KAMPHAENG PHET								0.0	0.0	- 1.4
76 พรานกระต่าย	Phan Kratai								0.0	0.0	- 4.2
77 คลองขลุง	Khlong Khlung								0.0	0.0	- 0.0
78 ชาญวรลักษบุรี	Bhanu Woralaksaburi								0.0	0.0	- 1.5
79 พิจิตร	PHICHIT								0.0	0.0	- 0.3
80 สามง่าม	Sam Ngam								0.0	0.0	- 0.8
81 ตะพานหิน	Taphan Hin								0.0	0.0	- 2.1

สถานีฝน	Station	วันที่และจำนวนน้ำฝนเป็นมิลลิเมตร Date and amount of rainfall in millimeters มกราคม January 7	8	9	10	11	12	13	ฝนรวม มม. Total rainfall mm.	ฝนรวมตั้งแต่ 1 มกราคม Accumulative rainfall since 1 January ปริมาณ มม. Amount mm.	สูงต่ำกว่าปกติ Above or below Normal
82 บางมูลนาก	Bang Mun Nak								0.0	0.0	- 0.2
83 โพทะเล	Pho Thale								0.0		
84 เพชรบูรณ์	PHETCHABUN*								0.0	0.0	- 0.9
85 หล่มเก่า	Lom Kao								0.0	0.0	- 2.0
86 หล่มสัก	Lom Sak*								0.0	0.0	- 0.3
87 ชนแดน	Chon Daen								0.0	0.0	- 2.6
88 หนองไผ่	Nong Phai								0.0	0.0	- 0.6
89 วิเชียรบุรี	Wichian Buri*								0.0	0.0	- 0.3
ภาคตะวันออกเฉียงเหนือ NORTHEASTERN PART											
1 เลย	LOEI*								0.0	0.0	- 1.4
2 เชียงคาน	Chiang Khan								0.0	0.0	- 0.8
3 ท่าลี่	Tha Li								0.0	0.0	- 0.3
4 ด่านซ้าย	Dan Sai								0.0	0.0	- 7.0
5 วังสะพุง	Wang Saphung								0.0	0.0	- 1.2
6 หนองคาย	NONG KHAI								0.0	0.0	- 1.8
7 ศรีเชียงใหม่	Si Chiang Mai								0.0	0.0	- 1.1
8 ท่าบ่อ	Tha Bo								0.0	0.0	- 0.7
9 โพนพิสัย	Phon Phisai								0.0	0.0	- 0.5
10 บึงกาฬ	Bung Kan								0.0	0.0	- 0.7
11 เซกา	Seka								0.0	0.0	- 0.0
12 อุดรธานี	UDON THANI								0.0	0.0	- 2.3
13 เพ็ญ	Phen								0.0	0.0	- 0.2
14 กุมภวาปี	Kumphawapi								0.0	0.0	- 1.9
15 หนองหาร	Nong Han								0.0	0.0	- 0.0
16 หนองบัวลำภู	Nong Bua Lam Phu								0.0	0.0	
17 สกลนคร	SAKON NAKHON*								0.0	0.0	- 0.5
18 วานรนิวาส	Wanon Niwat								0.0	0.0	- 0.0
19 สว่างแดนดิน	Sawang Daen Din								0.0	0.0	- 0.0
20 พรรณานิคม	Phanna Nikhom								0.0	0.0	- 0.7
21 นครพนม	NAKHON PHANOM								0.0	0.0	- 0.1
22 บ้านแพง	Ban Phaeng								0.0	0.0	- 1.3
23 ท่าอุเทน	Tha Uthen								0.0	0.0	- 0.0
24 นาแก	Na Kae								0.0	0.0	- 0.0
25 ธาตุพนม	That Phanom								0.0	0.0	- 0.0
26 มุกดาหาร	Mukdahan*								0.0	0.0	- 0.0
27 กาฬสินธุ์	KALASIN								0.0	0.0	- 0.4
28 ยางตลาด	Yang Talat								0.0	0.0	- 1.3
29 สหัสขันธ์	Sahatsakhan								0.0	0.0	- 1.7
30 กุฉินารายณ์	Kuchinarai								0.0	0.0	- 0.0
31 กมลาไสย	Kamalasai								0.0	0.0	- 0.6
32 ร้อยเอ็ด	ROI ET*								0.0	0.0	- 0.2

สถานีตรวจ	Station	วันที่และจำนวนน้ำฝนเป็นมิลลิเมตร Date and amount of rainfall in millimetres มกราคม January 7	8	9	10	11	12	13	ฝนรวม มม. Total rainfall mm.	ฝนรวมตั้งแต่ 1 มกราคม Accumulative rainfall since 1 January ปริมาณ มม. Amount mm.	สูงต่ำกว่าปก Above or below Normal
33 โพนทอง	Phon Thong								0.0	0.0	- 0.0
34 รวัชบุรี	Thawatchburi								0.0	0.0	- 0.0
35 อาจสามารถ	At Samat								0.0	0.0	- 0.0
36 เสลภูมิ	Selaphum								0.0	0.0	- 0.0
37 จตุรพักตร์พิมาน	Chaturaphak Phiman								0.0	0.0	- 0.0
38 เกษตรวิสัย	Kaset Wisai								0.0	0.0	- 0.3
39 สุวรรณภูมิ	Suwannaphum								0.0	0.0	- 0.0
40 มหาสารคาม	MAHA SARAKHAM								0.0	0.0	- 0.5
41 เชียงยืน	Chiang Yun								0.0	0.0	- 2.8
42 กันทรวิชัย	Kantharawichai								0.0	0.0	- 0.5
43 โกสุมพิสัย	Kosum Phisai*								0.0	0.0	- 4.4
44 บรบือ	Borabu								0.0	0.0	- 0.4
45 วาปีปทุม	Wapi Pathum								0.0	0.0	- 0.0
46 พยัคฆภูมิพิสัย	Phayakhaphum Phisai								0.0	0.0	- 0.0
47 ขอนแก่น	KHON KAEN*								0.0	0.0	- 0.9
48 น้ำพอง	Nam Phong								0.0	0.0	- 0.0
49 ภูเวียง	Phu Wiang								0.0	0.0	- 1.6
50 ชุมแพ	Chum Phae								0.0	0.0	- 1.2
51 มัญจาคีรี	Mancha Khiri								0.0	0.0	- 0.0
52 ชนบท	Chonnabot								0.0	0.0	- 1.6
53 บ้านไผ่	Ban Phai								0.0	0.0	- 0.0
54 พล	Phon								0.0	0.0	- 2.1
55 หนองสองห้อง	Nong Song Hong								0.0	0.0	- 0.3
56 ชัยภูมิ	CHAIYAPHUM								0.0	0.0	- 0.2
57 เกษตรสมบูรณ์	Kaset Sombun								0.0	0.0	- 0.2
58 ภูเขียว	Phu Khiao								0.0	0.0	- 1.5
59 คอนสวรรค์	Khon Sawan								0.0	0.0	- 0.7
60 จัตุรัส	Chatturat								0.0	0.0	- 0.0
61 บำเหน็จณรงค์	Bamnet Narong								0.0	0.0	- 0.0
62 นครราชสีมา	NAKHON RATCHASIMA*								0.0	0.0	- 0.6
63 บัวใหญ่	Bua Yai								0.0		
64 คง	Khong								0.0	0.0	- 0.0
65 ด่านขุนทด	Dan Khun Thot								0.0	0.0	- 0.4
66 โนนไทย	Non Thai								0.0	0.0	- 0.0
67 โนนสูง	Non Sung								0.0	0.0	- 0.3
68 พิมาย	Phimai								0.0		
69 สีคิ้ว	Sikhiu								0.0	0.0	- 0.0
70 สูงเนิน	Sung Noen								0.0	0.0	- 0.0
71 ปักธงชัย	Pak Thong Chai								0.0	0.0	- 0.1
72 โชคชัย	Chok Chai*								0.0	0.0	- 0.6
73 ครบุรี	Khon Buri								0.0	0.0	- 0.0

สถานีฝน	Station	วันที่และจำนวนน้ำฝนเป็นมิลลิเมตร Date and amount of rainfall in millimeters							ฝนรวม มม. Total rainfall mm	ฝนรวมตั้งแต่ 1 มกราคม Accumulative rainfall since 1 January	
		มกราคม January								ปริมาณ มม. Amount mm.	สูงต่ำกว่าปกติ Above or below Normal
		7	8	9	10	11	12	13			
74 บุรีรัมย์	BURI RAM								0.0	0.0	- 0.0
75 ทุ่งไทสง	Phutthaisong								0.0	0.0	- 0.2
76 สตึก	Satuk								0.0	0.0	- 0.0
77 ลำปลายมาศ	Lam Phai Mat								0.0	0.0	- 0.1
78 นางรอง	Nang Rong								0.0	0.0	- 0.2
79 สุรินทร์	SURIN								0.0	0.0	- 0.1
80 รัตนบุรี	Rattanaburi								0.0	0.0	- 0.0
81 ท่าตูม	Tha Tum								0.0	0.0	- 0.2
82 ศีขรภูมิ	Sikhoraphum								0.0	0.0	- 0.0
83 ปราสาท	Prasat								0.0	0.0	- 0.0
84 สังขะ	Sangkha								0.0	0.0	- 0.0
85 ศรีสะเกษ	SI SA KET								0.0	0.0	- 0.0
86 ราษีไศล	Rasi Salai								0.0	0.0	- 0.0
87 กันทรารมย์	Kanthararom								0.0	0.0	- 0.0
88 ขุขันธ์	Khukhan								0.0	0.0	- 0.0
89 ขุนหาญ	Khun Han								0.0	0.0	- 0.0
90 กันทรลักษ์	Kantharalak								0.0	0.0	- 3.5
91 อุบลราชธานี	UBON RATCHATHANI *								0.0	0.0	- 0.0
92 เขมราฐ	Khemarat								0.0	0.0	- 0.0
93 อำนาจเจริญ	Amnat Charoen								0.0	0.0	- 0.0
94 ยโสธร	Yasothon								0.0	0.0	- 0.0
95 ตระการพืชผล	Trakan Phutphon								0.0	0.0	- 0.0
96 มหาชนะชัย	Maha Chana Chai								0.0	0.0	- 0.0
97 เขื่องใน	Khuang Nai								0.0	0.0	- 0.0
98 โขงเจียม	Khong Chiam								0.0	0.0	- 0.0
99 เดชอุดม	Det Udom								0.0	0.0	- 0.1
100 บุณฑริก	Buntharik								0.0	0.0	- 0.6
ภาคกลาง	CENTRAL PART										
1 นครสวรรค์	NAKHON SAWAN								0.0	0.0	- 0.6
2 บรรพตพิสัย	Banphot Phisai								0.0	0.0	0.0
3 ชุมแสง	Chumsaeng								0.0	0.0	- 0.4
4 หนองบัว	Nong Bua								0.0	0.0	- 0.6
5 ลาดยาว	Lat Yao								0.0	0.0	- 0.4
6 ท่าตะโก	Tha Tako								0.0	0.0	- 0.2
7 พยุหคีรี	Phayuha Khiri								0.0	0.0	0.0
8 ตากฟ้า	Takhli								0.0	0.0	0.0
9 อุทัยธานี	UTHAI THANI								0.0	0.0	- 0.3
10 สว่างอารมณ์	Sawang Arom								0.0	0.0	0.0
11 บ้านไร่	Ban Rai								0.0	0.0	- 2.3
12 ทัพทัน	Thap than								0.0	0.0	0.0
13 หนองฉาง	Nong Chang								0.0	0.0	- 0.1

สถานีฝน Station	วันที่และจำนวนน้ำฝนเป็นมิลลิเมตร Date and amount of rainfall in millimetres มกราคม January 7	8	9	10	11	12	13	ฝนรวม มม. Total rainfall mm.	ฝนรวมตั้งแต่ 1 มกราคม Accumulative rainfall since 1 January ปริมาณ มม. Amount mm.	สูงต่ำกว่าปกติ Above or below Normal
14 หนองขาหย่าง Nong Khayang								0.0	0.0	- 0.2
15 ชัยนาท CHAI NAT								0.0	0.0	- 0.4
16 มโนรมย์ Manorom								0.0	0.0	- 0.1
17 วัดสิงห์ Wat Sing								0.0	0.0	- 2.8
18 หันคา Hankha								0.0	0.0	- 1.1
19 สิงห์บุรี SING BURI								0.0	0.0	- 3.0
20 อินทร์บุรี In Buri								0.0	0.0	- 1.2
21 บางระจัน Bang Rachan								0.0	0.0	- 2.9
22 พรหมบุรี Phrom Buri								0.0	0.0	- 0.5
23 ลพบุรี LOP BURI*								0.0	0.0	- 2.0
24 บ้านหมี่ Ban Mi								0.0	0.0	- 1.3
25 บัวชุม Bua Chum*								0.0	0.0	- 0.2
26 ชัยบาดาล Chai Badan								0.0	0.0	- 1.2
27 พัฒนานิคม Phatthana Nikhom								0.0	0.0	0.0
28 โคกสำโรง Khok Samrong								0.0	0.0	0.0
29 ท่าวุ้ง Tha Wung								0.0	0.0	0.0
30 สุพรรณบุรี SUPHAN BURI*								0.0	0.0	- 2.3
31 เดิมบางนางบวช Doembang Nangbuat								0.0	0.0	- 2.3
32 สามชุก Sam Chuk								0.0	0.0	- 0.3
33 ดอนเจดีย์ Don Chedi								0.0	0.0	0.0
34 ศรีประจันต์ Si Prachan								0.0	0.0	0.0
35 อู่ทอง U Thong								0.0	0.0	0.0
36 บางปลาม้า Bang Pa Ma								0.0	0.0	0.0
37 สองพี่น้อง Song Phi Nong								0.0	0.0	- 1.0
38 อ่างทอง ANG THONG								0.0	0.0	0.0
39 โพธิ์ทอง Pho Thong								0.0	0.0	- 0.8
40 ไชโย Chaiyo								0.0	0.0	0.0
41 วิเศษชัยชาญ Wiset Chai Chan								0.0	0.0	- 0.5
42 ป่าโมก Pa Mok								0.0	0.0	- 0.7
43 สระบุรี SARABURI								0.0	0.0	- 2.4
44 พระพุทธบาท Phra Phutthabat								0.0	0.0	
45 บ้านหมอ Ban Mo								0.0	0.0	0.0
46 เสาไห้ Sao Hai								0.0	0.0	- 1.6
47 แก่งคอย Kaeng Khoi								0.0	0.0	0.0
48 หนองแค Nong Khae								0.0	0.0	- 0.3
49 พระนครศรีอยุธยา PHRA NAKHON SI AYUTTHAYA								0.0	0.0	- 0.3
50 ท่าเรือ Tha Rua								0.0	0.0	- 0.3
51 ผักไห่ Phak Hai								0.0	0.0	- 0.1
52 บางบาล Bang Ban								0.0	0.0	- 1.0
53 เสนา Sena								0.0	0.0	- 4.3
54 บางไทร Bang Sai								0.0	0.0	-7.8

สถานีฝน	Station	วันที่และจำนวนน้ำฝนเป็นมิลลิเมตร Date and amount of rainfall in millimeters มกราคม January 7	8	9	10	11	12	13	ฝนรวม มม. Total rainfall mm.	ฝนรวมตั้งแต่ 1 มกราคม Accumulative rainfall since 1 January ปริมาณ มม. Amount mm.	สูงต่ำกว่าปกติ Above or below Normal
55 บางปะอิน	Bang Pa-in								0.0	0.0	- 1.4
56 ปทุมธานี	**PATHUM THANI**								0.0	0.0	- 1.1
57 หนองเสือ	Nong Sua								0.0	0.0	- 0.6
58 ธัญบุรี	Thanyaburi								0.0	0.0	- 2.4
59 รังสิต	Rangsit								0.0	0.0	- 1.7
60 ลำลูกกา	Lam Luk Ka								0.0	0.0	- 0.2
61 นนทบุรี	**NONTHABURI**								0.0	0.0	- 0.3
62 บางบัวทอง	Bang Bua Thong								0.0	0.0	- 2.2
63 ธนบุรี	**THON BURI**								0.0	0.0	0.0
64 ตลิ่งชัน	Taling Chan								0.0	0.0	- 2.1
65 บางขุนเทียน	Bang Khun Thian								0.0	0.0	0.0
66 ราษฎร์บูรณะ	Rat Burana								0.0	0.0	- 1.1
67 กรุงเทพมหานคร	**BANGKOK METROPOLIS**								0.0	0.0	- 1.6
68 สนามบินดอนเมือง	Don Muang Airport*								0.0	0.0	- 0.6
69 บางเขน	Bang Khen								0.0	0.0	- 1.0
70 มีนบุรี	Min Buri								0.0	0.0	- 2.9
71 ลาดกระบัง	Lat Krabang								0.0	0.0	- 4.3
72 ศูนย์วิจัยบางนา	Bangk Na*								0.0	0.0	
73 กาญจนบุรี	**KANCHANABURI***								0.0	0.0	- 0.1
74 สังขละบุรี	Sangkhla Buri								0.0	0.0	
75 เพชรบูรณ์	Pilok								0.0	0.0	
76 ทองผาภูมิ	Thong Pha Phum*								0.0	0.0	- 1.1
77 ศรีสวัสดิ์	Si Sawat										
78 ไทรโยค	Sai Yok										
79 พนมทวน	Phanom Thuan								0.0	0.0	- 2.3
80 ท่าม่วง	Tha Muang								0.0	0.0	0.0
81 นครปฐม	**NAKHON PATHOM**								0.0	0.0	0.0
82 บางเลน	Bang Len								0.0	0.0	- 0.4
83 นครชัยศรี	Nakhon Chaisi								0.0	0.0	- 0.7
84 ราชบุรี	**RATCHABURI**								0.0	0.0	- 3.4
85 บ้านโป่ง	Ban Pong								0.0	0.0	- 2.4
86 โพธาราม	Photharam								0.0	0.0	- 2.1
87 ดำเนินสะดวก	Damnoen Saduak								0.0	0.0	- 0.8
88 ปากท่อ	Pak Tho								0.0	0.0	- 3.4
89 สมุทรสงคราม	**SAMUT SONGKHRAM**								0.0	0.0	- 2.2
90 บางคนที	Bang Khonthi								0.0	0.0	- 0.3
91 อัมพวา	Amphawa								0.0	0.0	- 2.5
92 สมุทรสาคร	**SAMUT SAKHON**								0.0	0.0	- 2.1
93 กระทุ่มแบน	Kratum Baen								0.0	0.0	0.0
94 สมุทรปราการ	**SAMUT PRAKAN**								0.0	0.0	- 0.8
95 บางพลี	Bang Phli								0.0	0.0	- 2.6

สถานีฝน	Station	วันที่และจำนวนน้ำฝนเป็นมิลลิเมตร Date and amount of rainfall in millimeters							ฝนรวม มม.	ฝนรวมตั้งแต่ 1 มกราคม Accumulative rainfall since 1 January	
		มกราคม January								ปริมาณ มม.	สูงต่ำกว่าปกติ
		7	8	9	10	11	12	13	Total rainfall mm.	Amount mm.	Above or below Normal
ภาคตะวันออก	**EASTERN PART**										
1 นครนายก	NAKHON NAYOK								0.0	0.0	- 1.6
2 บ้านนา	Ban Na								0.0	0.0	- 1.1
3 ปากพลี	Pak Phli								0.0	0.0	- 1.2
4 องครักษ์	Ongkharak								0.0	0.0	- 2.5
5 ปราจีนบุรี	PRACHIN BURI*								0.0	0.0	- 2.8
6 ประจันตคาม	Prachantakham								0.0	0.0	- 4.0
7 บ้านสร้าง	Ban Sang								0.0	0.0	- 2.7
8 ศรีมหาโพธิ	Si Maha Phot								0.0	0.0	- 0.3
9 กบินทร์บุรี	Kabin Buri*								0.0	0.0	- 1.7
10 สระแก้ว	Sa Kaeo								0.0	0.0	0.0
11 วัฒนานคร	Watthana Nakhon								0.0	0.0	0.0
12 อรัญประเทศ	Aranyaprathet*								0.0	0.0	- 1.2
13 คะเชิงเทรา	CHACHOENGSAO								0.0	0.0	- 1.4
14 บ้านโพธิ์	Ban Pho								0.0	0.0	- 1.7
15 ชลบุรี	CHON BURI*								0.0	0.0	- 4.2
16 พานทอง	Phan Thong								0.0	0.0	- 5.9
17 บ้านบึง	Ban Bung								0.0	0.0	0.0
18 เกาะสีชัง	Ko Sichang*								0.0	0.0	- 1.9
19 ศรีราชา	Si Racha								0.0	0.0	- 3.0
20 สัตหีบ	Sattahip*								0.0	0.0	- 8.9
21 ระยอง	RAYONG								0.0	0.0	0.0
22 บ้านค่าย	Ban Khai								0.0	0.0	- 3.8
23 แกลง	Klaeng								0.0	0.0	- 1.5
24 จันทบุรี	CHANTHABURI*								0.0	0.0	- 5.0
25 ท่าใหม่	Tha Mai								0.0	0.0	- 3.2
26 มะขาม	Makham								0.0	0.0	- 2.8
27 ตราด	TRAT								0.0	0.0	- 9.1
28 เขาสมิง	Khao Saming								0.0	0.0	-13.4
29 แหลมงอบ	Laem Ngop								0.0	0.0	
30 คลองใหญ่	Klong Yai*								0.0	0.0	- 8.4
ภาคใต้	**SOUTHERN PART**										
1 เพชรบุรี	PHETCHABURI								0.0	0.0	- 3.6
2 บ้านแหลม	Ban Laem								0.0	0.0	- 5.6
3 บ้านลาด	Ban Lat								0.0	0.0	- 4.8
4 ท่ายาง	Tha Yang								0.0	0.0	- 4.8
5 ชะอำ	Cha-am								0.0	0.0	- 3.5
6 ประจวบคีรีขันธ์	PRACHUAP KHIRI KHAN*								0.0	0.0	-15.4
7 หัวหิน	Hua Hin*								0.0	0.0	- 3.9
8 ปราณบุรี	Pran Buri								0.0	0.0	
9 ชุมพร	CHUMPHON*								0.0	0.5	-57.1

สถานีฝน	Station	วันที่และจำนวนน้ำฝนเป็นมิลลิเมตร Date and amount of rainfall in millimeters							ฝนรวม มม. Total rainfall mm.	ฝนรวมตั้งแต่ 1 มกราคม Accumulative rainfall since 1 January	
		มกราคม January								ปริมาณ มม. Amount mm.	สูงต่ำกว่าปกติ Above or below Normal
		7	8	9	10	11	12	13			
10 ท่าแซะ	Tha Sae								0.0	0.0	-38.9
11 สวี	Sawi								0.0	0.0	-64.0
12 หลังสวน	Lang Suan	15.6							15.6	15.6	-45.0
13 สุราษฎร์ธานี	SURAT THANI*								0.0	0.0	-45.0
14 ไชยา	Chaiya								0.0	0.0	-48.1
15 เกาะสมุย	Ko Samui*				T		0.1	0.1	0.2	6.7	-32.1
16 พุนพิน	Phunphin								0.0	0.0	-52.4
17 ท่าฉาง	Tha Chang								0.0	3.1	-65.7
18 กาญจนดิษฐ์	Kanchanadit								0.0	0.0	-56.7
19 บ้านนาสาร	Ban Na San								0.0	0.0	-14.0
20 นครศรีธรรมราช	NAKHON SI THAMMARAT*	7.7	.4						8.1	37.6	-87.9
21 สิชล	Sichon		1 8						10.8	24.0	-70.4
22 ท่าศาลา	Tha Sala	23.0							23.0	77.0	-55.0
23 ฉวาง	Chawang								0.0	5.9	-14.8
24 ทุ่งสง	Thung Song								0.0	12.3	-19.2
25 ร่อนพิบูลย์	Ron Phibun								0.0	0.0	-70.4
26 ปากพนัง	Pak Phanang								0.0	24.7	-34.0
27 พัทลุง	PHATTHALUNG								0.0	0.0	-86.5
28 ควนขนุน	Khuan Khanun	23							1	91.8	
29 ปากพยูน	Pak Phayun								0.0	0.0	
30 เขาชัยสน	Khao Chaison								0.0	0.0	
31 สงขลา	SONGKHLA*	0.4		1.3	0.1				1.8	2.0	-103.4
32 รัตภูมิ	Rattaphum								0.0	0.0	
33 หาดใหญ่	Hat Yai								0.0	0.4	
34 สะเดา	Sadao								0.0	0.0	
35 ปัตตานี	PATTANI*	T	0.1				0.2		.3	0.9	-44.6
36 หนองจิก	Nong Chik								0.0	0.0	
37 ยะหริ่ง	Yaring								0.0	0.0	
38 มายอ	Mayo								0.0	0.0	
39 โคกโพธิ์	Khok Pho								0.0	0.0	
40 ปะนาเระ	Panare								0.0	0.0	
41 ยะลา	YALA								0.0	0.0	
42 ยะหา	Yaha								0.0	0.0	
43 รามัน	Raman								0.0	0.0	
44 บันนังสตา	Bannang Satar								0.0	0.0	
45 เบตง	Betong								0.0	0.0	
46 นราธิวาส	NARATHIWAT*	T	T						T	6.5	-165.9
47 ยี่งอ	Yi-ngo								0.0	14.3	
48 ระแงะ	Rangae								0.0	0.0	
49 ตากใบ	Tak Bai								0.0	0.0	
50 สุไหงโกลก	Sungai Kolok								0.0	0.0	

สถานีฝน	Station	วันที่และจำนวนน้ำฝนเป็นมิลลิเมตร Date and amount of rainfall in millimetres มกราคม January 7	8	9	10	11	12	13	ฝนรวม มม. Total rainfall mm.	ฝนรวมตั้งแต่ 1 มกราคม Accumulative rainfall since 1 January ปริมาณ มม. Amount mm.	สูงต่ำกว่าปกติ Above or below Normal
51 ระนอง	RANONG								0.0	0.0	-14.9
52 กระบุรี	Ku Buri								0.0	0.0	
53 พังงา	PHANGNGA								0.0	0.0	-13.9
54 ตะกั่วป่า	Takua Pa	4.6							4.6	9.2	
55 กะปง	Kapong								0.0	5.7	
56 ท้ายเหมือง	Thai Muang	27.2							27.2	27.2	
57 ตะกั่วทุ่ง	Takua Thung	11.0							11.0	11.0	
58 ทับปุด	Thap Put								0.0	0.0	
59 ภูเก็ต	PHUKET*		2.2						2.2	2.2	-27.9
60 สนามบินภูเก็ต	Phuket Airport*	5.9	0.2						6.1	29.4	- 6.0
61 กระบี่	KRABI								0.0	0.0	
62 อ่าวลึก	Ao Luk								0.0	0.0	
63 คลองท่อม	Khlong Tom								0.0	2.4	
64 ตรัง	TRANG	7.1							7.1	8.7	-33.4
65 สนามบินตรัง	Trang Airport*										
66 สิเกา	Sikao								0.0	0.0	
67 ย่านตาขาว	Yan Ta Khao								0.0	0.0	
68 ปะเหลียน	Palian								0.0	0.0	
69 สตูล	SATUN								0.0	0.0	- 7.9
70 ทุ่งหว้า	Thung Wa								0.0	0.0	

สถานีฝน	Station	วันที่และจำนวนน้ำฝนเป็นมิลลิเมตร Date and amount of rainfall in millimeters							ฝนรวม มม. Total rainfall mm.	ฝนรวมตั้งแต่ 1 มกราคม Accumulative rainfall since 1 January	
		มกราคม January								ปริมาณ มม. Amount mm.	สูงต่ำกว่าปกติ Above or below Normal
		7	8	9	10	11	12	13			
กรุงเทพมหานคร	**BANGKOK METROPOLIS**										
1 สถานีเครื่องรับส่งวิทยุนนทบุรี	Overseas Radio Receiving Station								0.0		
2 ร.ร. การช่างนนทบุรี	Nonthaburi Trade School								0.0		
3 พลังงานปรมาณูแห่งชาติ	Atomic Energy For Peace								0.0		
4 กองกำกับการรถวิทยุฯ	MMP. Sub Division Car Center								0.0		
5 วิทยาลัยครูจันทรเกษม	Chankasem College Education								0.0		
6 การไฟฟ้าฝ่ายผลิต	Electrical Supply Authority								0.0		
7 ศูนย์ฝึกการบินพลเรือน	Civil Aviation Training Center								0.0		
8 ร.ร. โยธินบูรณะ	Yothin Burana School								0.0		
9 สถานีรถไฟบางบำหรุ	Bang Bamru Railway Station								0.0		
10 ร.ร. พาณิชการสยาม	Siam Commercial School								0.0		
11 ร.ร. การประชาสัมพันธ์	Public Relation School								0.0		
12 ร.ร. สามเสนนอก	Sam Sen Nok School								0.0		
13 มหาวิทยาลัยรามคำแหง	Ramkhamhaeng University								0.0		
14 ร.ร. ศรีอุลัย	Sri Ulai School								0.0		
15 ร.ร. จิตรลดา	Chitlada School								0.0		
16 เขตบางกะปิ	Bangkapi Boundary								0.0		
17 เขตหนองจอก	Nong Chok Boundary								0.0		
18 กระทรวงศึกษาธิการ	Ministry of Education								0.0		
19 ร.ร. ช่างกลวิทยา	Changkol Vitthaya School								0.0		
20 ร. 1 พัน 2 รอ.	Second Infantry Battalion								0.0		
21 บ้านมนังคศิลา	Ban Manangkha Sila								0.0		
22 ร.ร. โยสิตสมสร	Kosit Samosorn School								0.0		
23 ประตูน้ำปทุมวัน	Pathumvan Irr.								0.0		
24 ร.ร. เฉลิมศาสน์ศึกษา	Chalermsart Suksa School								0.0		
25 วิทยาลัยเพาะช่าง	Poh Chang College								0.0		
26 ร.ร. มาแตร์เดอี	Mater Dei School								0.0		
27 สถานีจ่ายไฟฟ้าบางกะปิ	Sup Center of Electrial Supply-Bangkapi								0.0		
28 วิทยาลัยพาณิชการธนบุรี	Thonburi Commercial College								0.0		
29 วิทยาลัยครูบ้านสมเด็จ	Bansomdet Teacher College								0.0		
30 เขตคลองสาน	Khlong San Boundary								0.0		
31 ร.ร. เตรียมทหาร	Armed Force Academy Preparatory-School								0.0		
32 ร.ร. กรุงเทพคริสเตียน	Bangkok Christian College								0.0		
33 ร.ร. ศรีวิกรม์	Srivikorn School								0.0		
34 ประตูน้ำพระโขนง	Prakhanong Irr.								0.0		
35 ร.ร. สมจิตศึกษา	Somchit Suksa School								0.0		
36 ร.ร. อรรณพวิทยาคม	Yannawa Vitthayakhom School								0.0		
37 ร.ร. พระโขนง	Prakhanong School								0.0		
38 ร.ร. ช่องนนทรี	Chong Nonthri School								0.0		

อุณหภูมิสูงสุดและต่ำสุดประจำวันที่ ๗ – ๑๓ มกราคม ๒๕๒๓

Daily Max. and Min. Temperature 7 – 13 January 1980

สถานี	Station	อุณหภูมิสูงสุดและต่ำสุดเป็นองศา ซ. Max. and Min. Temperature in degree C.							เฉลี่ยสูงสุดต่ำสุด Average Max. Min.	เฉลี่ยในสัปดาห์ Weekly Mean	ค่าปกติประจำเดือน Monthly Normal
		7	8	9	10	11	12	13			
ภาคเหนือ	**NORTHERN PART**										
1 เชียงราย	CHIANG RAI	29.4 / 12.6	27.8 / 13.4	27.3 / 11.2	28.9 / 11.4	30.2 / 10.5	29.2 / 8.6	29.3 / 7.8	28.7 / 10.8	19.8	19.6
2 แม่ฮ่องสอน	MAE HONG SON	11.5	14.5	12.5	13.0	12.2	11.8	11.5	12.4		
3 เชียงใหม่	CHIANG MAI	28.8 / 15.5	28.6 / 16.8	29.8 / 15.3	29.4 / 13.7	29.7 / 13.3	29.4 / 12.7	29.2 / 12.9	29.1 / 14.3	21.7	21.2
4 น่าน	NAN	29.7 / 13.0	29.6 / 11.9	29.4 / 12.0	30.0 / 11.8	31.0 / 11.7	30.8 / 11.0	30.6 / 9.9	30.1 / 11.6	20.9	21.5
5 ท่าวังผา	Tha Wang Pha	28.5 / 11.0	28.6 / 10.3	28.6 / 9.9	29.2 / 9.2	30.0 / 9.3	30.3 / 9.0	30.8 / 7.5	29.3 / 9.5	19.4	..
6 ลำปาง	LAMPANG	29.8 / 13.4	30.0 / 15.0	30.2 / 13.4	31.4 / 13.2	32.3 / 12.4	30.9 / 10.9	30.1 / 10.2	30.7 / 12.6	21.7	21.9
7 แม่สะเรียง	Mae Sariang	30.8 / 11.6	30.4 / 12.7	31.2 / 10.7	30.5 / 8.8	29.8 / 9.4	30.7 / 8.3	29.6 / 9.4	30.5 / 10.1	20.3	22.3
8 แพร่	PHRAE	29.7 / 14.0	30.5 / 13.9	30.7 / 13.9	31.7 / 12.5	31.4 / 13.0	31.6 / 12.5	30.5 / 11.0	30.8 / 12.9	21.9	22.3
9 อุตรดิตถ์	UTTARADIT	32.5 / 16.5	31.7 / 15.8	33.9 / 15.7	32.8 / 15.2	33.5 / 15.5	34.1 / 15.1	33.2 / 14.0	32.9 / 15.4	24.2	23.9
10 ตาก	TAK	30.2 / 15.7	30.8 / 14.5	31.1 / 15.0	32.4 / 13.9	34.0 / 15.0	33.9 / 16.3	34.6 / 14.0	32.6 / 14.9	23.8	23.4
11 เขื่อนภูมิพล	Bhumibol Dam	30.4 / 16.8	30.4 / 15.4	31.1 / 15.3	31.5 / 15.5	32.5 / 17.3	33.4 / 16.5	34.0	31.9 / 16.3	24.1	23.7
12 พิษณุโลก	PHITSANULOK	31.7 / 16.1	31.2 / 15.4	32.2 / 15.8	32.1 / 15.0	33.2 / 15.7	33.0 / 16.5	33.0 / 14.0	32.3 / 15.8	24.1	24.6
13 แม่สอด	Mae Sot	32.0 / 14.5	31.8 / 15.0	32.0 / 13.9	31.0 / 12.7	30.8 / 12.5	30.8 / 11.2	31.3 / 11.2	31.4 / 13.0	22.2	23.1
14 เพชรบูรณ์	PHETCHABUN	20.5	15.3	14.4	14.2	14.4	14.1	12.4	15.0	23.9	23.3
15 หล่มสัก	Lom Sak	32.7 / 20.2	31.8 / 15.8	32.0 / 14.8	32.7 / 14.4	33.0 / 14.0	34.2 / 14.6	34.7 / 12.5	33.0 / 13.8	23.4	..
16 วิเชียรบุรี	Wichian Buri	30.7 / 16.7	31.2 / 14.6	32.7 / 14.4	31.6 / 14.4	33.2 / 14.4	33.8 / 14.6	14.5	32.2 / 14.8	23.5	..
ภาคตะวันออกเฉียงเหนือ	**NORTHEASTERN PART**										
1 หนองคาย	NONG KHAI										
2 เลย	LOEI	27.8 / 16.5	29.0 / 11.3	29.2 / 10.8	30.7 / 10.9	32.0 / 11.6	32.9 / 11.8	32.7 / 11.2	30.6 / 12.5	22.1	20.9
3 อุดรธานี	UDON THANI	28.2 / 19.3	28.7 / 13.3	29.2 / 13.5	29.7 / 13.5	31.1 / 13.9	30.2 / 14.6	32.7 / 15.3	30.0 / 14.8	22.4	22.4
4 สกลนคร	SAKON NAKHON	26.3 / 15.2	27.0 / 13.1	27.8 / 15.4	28.5 / 13.1	30.4 / 13.0	31.0 / 14.4	30.3 / 15.4	28.8 / 14.2	21.5	21.6
5 นครพนม	NAKHON PHANOM	26.6 / 17.5	28.8 / 12.2	28.9 / 17.4	29.6 / 11.7	31.2 / 13.7	31.4 / 14.5	31.0 / 14.2	29.6 / 14.5	22.1	21.6
6 มุกดาหาร	Mukdahan	18.5	14.5	16.3	12.6	31.6 / 12.1	33.2 / 13.7	31.0 / 14.7	14.6		
7 ขอนแก่น	KHON KAEN	29.0 / 16.4	29.1 / 14.4	30.3 / 15.4	30.4 / 14.4	32.4 / 14.6	33.6 / 14.8	33.5 / 16.2	31.2 / 15.2	23.2	23.1
8 โกสุมพิสัย	Kosum Phisai		28.9	29.8 / 14.7	30.5 / 13.3	32.8 / 13.8	33.3 / 14.2	33.3 / 14.8	31.3 / 14.0	22.7	..
9 ร้อยเอ็ด	ROI ET	27.5 / 17.8	29.1 / 14.5	29.4 / 16.5	30.0 / 14.4	32.0 / 14.5	33.2 / 15.1	33.6 / 16.3	30.7 / 15.6	23.2	23.4
10 ชัยภูมิ	CHAIYAPHUM	29.4 / 18.8	29.4 / 16.7	29.9 / 15.3	30.5 / 15.1	32.4 / 14.2	33.2 / 15.2	33.6 / 15.2	31.2 / 15.8	23.5	23.6
11 อุบลราชธานี	UBON RATCHATHANI	30.2 / 17.7	30.6 / 16.2	30.5 / 17.0	31.3 / 14.7	32.0 / 15.0	34.1 / 16.5	33.8 / 16.5	31.9 / 16.2	24.1	24.0
12 สุรินทร์	SURIN	30.5 / 17.3	31.4 / 15.7	31.6 / 17.2	32.8 / 15.8	33.4 / 15.7	34.2 / 15.8	35.0 / 18.0	32.7 / 16.5	24.6	23.7
13 ท่าตูม	Tha Tum	29.5 / 17.9	30.1 / 15.0	30.8 / 16.6	31.7 / 14.7	33.0 / 14.7	34.6 / 16.0	34.2 / 16.2	32.0 / 15.9	23.9	..
14 นางรอง	Nang Rong	30.0 / 17.4	29.9 / 15.0	30.3 / 14.2	31.4 / 13.4	33.3 / 13.5	33.8 / 14.8	15.8	31.5 / 14.9	23.2	..

สถานี	Station	อุณหภูมิสูงสุดและต่ำสุดเป็นองศา ซ. Max. and Min. Temperature in degree C.							เฉลี่ยสูงสุดต่ำสุด Average Max. Min.	เฉลี่ยในสัปดาห์ Weekly Mean	ค่าปกติประจำเดือน Monthly Normal
		7	8	9	10	11	12	13			
15 นครราชสีมา	NAKHON RATCHASIMA	29.5 16.4	29.3 17.1	29.7 15.1	31.5 15.0	32.5 15.5	33.6 16.9	33.8 17.1	31.3 16.2	23.8	23.7
16 ไชยภูมิ	Chok Chai	29.2 16.1	29.2 15.2	30.0 14.1	31.0 13.9	33.0 14.7	33.7 15.2	16.1	30.5 15.0	22.8	..
ภาคกลาง	**CENTRAL PART**										
1 นครสวรรค์	NAKHON SAWAN	33.2 21.3	31.4 16.0	33.4 16.8	33.4 15.1	34.2 16.4	34.4 17.1	34.7 15.8	33.7 17.0	25.4	25.0
2 ลพบุรี	LOP BURI	32.0 22.0	32.5 21.5	33.7 19.5	32.6 21.2	33.8 17.7	33.6 19.7	34.0 19.7	33.2 20.3	26.8	26.0
3 สุพรรณบุรี	SUPHAN BURI	31.2 19.0	32.7 17.6	31.8 17.6	31.7 17.1	32.0 17.0	33.0 18.0	32.5 19.4	31.8 17.9	24.9	25.4
4 กาญจนบุรี	KANCHANABURI	31.4 16.8	31.2 16.5	32.2 16.1	32.4 15.5	34.4 16.5	35.5 18.0	35.0 21.0	33.3 17.2	25.3	24.9
5 ทองผาภูมิ	Thong Pha Phum	31.7 15.2	32.4 13.8	32.7 13.0	33.2 13.4	33.0 19.0	33.0 14.4	33.5 14.0	32.8 14.7	23.8	..
6 สนามบินดอนเมือง	Don Muang Airport	31.6 19.7	31.8 19.0	32.1 19.7	32.4 19.4	32.0 19.3	32.1 19.7	32.5 21.0	31.9 19.7	26.1	
7 กรุงเทพมหานคร	BANGKOK METROPOLIS	32.3 21.7	32.5 20.5	33.4 20.2	33.7 20.5	33.3 21.2	33.5 21.8	33.0 21.9	33.1 21.1	27.1	26.2
8 ศูนย์วิจัยฯ บางนา	Bang Na	31.3 21.0	31.5 19.6	33.0 19.4	33.0 20.0	32.5 19.8	32.5 20.6	32.8 21.2	32.4 20.2	26.3	..
ภาคตะวันออก	**EASTERN PART**										
1 ปราจีนบุรี	PRACHIN BURI	32.0 20.8	32.0 19.6	33.0 17.8	32.7 18.0	34.0 18.2	34.4 18.8	34.0 20.0	33.2 19.0	26.1	25.6
2 กบินทร์บุรี	Kabin Buri										
3 อรัญประเทศ	Aranyaprathet	31.9 19.8	32.4 18.8	33.8 17.8	32.9 17.5	34.2 17.5	35.0 18.7	35.0 19.8	34.6 18.8	26.1	25.1
4 ชลบุรี	CHON BURI	33.8 22.0	34.8 21.6	35.5 20.6	35.2 21.8	30.9 19.4	31.3 20.7	31.2 20.3	33.2 20.9	27.1	25.8
5 เกาะสีชัง	Ko Si Chang	30.8 23.5	30.7 23.5	31.2 22.9	31.3 21.3	30.8 21.5	29.7 22.4	30.7 23.5	30.7 22.7	26.7	26.3
6 สัตหีบ	Sattahip	31.7 21.5	30.5 20.6	30.2 20.4	32.1 20.1	31.4 21.9	31.1 21.0	30.9 21.4	31.4 20.9	26.2	28.0
7 ระยอง	RAYONG										
8 จันทบุรี	CHANTHABURI	32.6 20.9	33.4 21.7	32.4 18.4	33.8 19.3	33.6 19.9	31.6 20.2	31.7 21.2	32.9 20.2	26.6	25.9
9 คลองใหญ่	Khlong Yai	32.8 19.6	30.9 20.7	31.1 19.4	30.9 19.5	30.7 20.7	31.1 21.1	30.9 22.4	31.2 20.5	25.9	25.8
ภาคใต้	**SOUTHERN PART**										
1 หัวหิน	Hua Hin	29.2 22.3	29.0 23.0	28.7 22.0	29.7 22.0	30.3 21.1	30.5 22.1	30.2 21.9	29.9 22.1	26.0	25.0
2 ประจวบคีรีขันธ์	PRACHUAP KHIRI KHAN	30.0 18.8	29.8 19.3	30.3 17.5	30.3 17.1	29.5 17.3	29.7 19.3	28.9 20.6	29.9 18.6	24.3	24.6
3 ชุมพร	CHUMPHON	30.4 20.8	30.5 20.6	30.5 20.7	30.8 19.5	32.4 20.1	32.0 20.8	31.7 21.3	30.8 20.5	25.7	25.0
4 สุราษฎร์ธานี	SURAT THANI	31.5 20.8	31.2 21.0	30.0 20.6	31.0 20.2	30.5 18.4	32.0 20.2	30.6 19.0	30.9 20.0	25.5	25.7
5 เกาะสมุย	Ko Samui	29.1 23.6	29.0 24.0	29.2 24.0	28.8 23.1	30.3 24.9	29.5 25.0	29.4 25.7	29.3 24.3	26.8	..
6 นครศรีธรรมราช	NAKHON SI THAMMARAT	28.7 23.0	29.4 23.5	29.7 22.8	30.1 22.2	30.9 21.6	30.5 23.6	31.2 22.1	30.1 22.7	26.4	26.0
7 สงขลา	SONGKHLA	30.4 26.6	29.7 24.5	29.4 24.4	29.7 23.3	30.0 23.7	30.1 24.7	29.2 23.9	29.8 24.4	27.1	26.9
8 ปัตตานี	PATTANI	31.3 22.1	30.4 21.6	30.6 21.5	30.4 21.4	31.0 20.4	31.5 20.6	30.0 21.5	31.0 21.3	26.2	26.0
9 นราธิวาส	NARATHIWAT	30.8 23.8	30.7 21.6	31.4 22.0	31.4 21.5	31.0 22.3	31.1 22.7	32.0 22.0	31.2 22.3	26.8	26.0
10 ระนอง	RANONG	33.0 22.7	32.8 21.5	32.5 22.3	33.8 19.0	34.4 20.2	32.7 21.5	33.7 20.2	33.3 21.1	27.2	25.9
11 ภูเก็ต	PHUKET	32.4 25.0	31.3 25.0	32.0 24.0	32.4 24.0	32.7 24.5	33.8 23.0	32.4 24.6	32.5 24.3	28.4	27.3
12 สนามบินภูเก็ต	Phuket Airport	32.0 23.0	31.7 23.0	30.6 23.5	31.7 21.2	32.4 21.6	32.4 22.1	31.3 23.4	31.7 22.5	27.1	26.5
13 สนามบินตรัง	Trang Airport	32.0 21.6	31.9 21.6	32.0 21.2	32.4 22.0	33.6 20.1	33.2 20.0	32.9 20.3	32.6 20.9	26.8	26.7

REMARKS

1. **Meteorological Department's Station** (with * mark). Rainfall observation is performed daily at 07.00 a.m. by the Meteorological Department's personnel. Therefore the daily amount of rainfall in this publicatiou means the total amount of rainfall in 24 hr. period from 07.00 a.m. of the recorded date to 07.00 a.m. of the following day.

2. **Voluntary Rainfall Station** (without * mark) located at District and Province. Rainfall observation is performed daily at 09.00 a.m. by the voluntary observer. The daily amount of rainfall means the total amount of rainfall in 24 hr. period from 09.00 a.m. of the recorded date to 09.00 a.m. of the following day.

3. **Rainfall and Temperature Data** The daily rainfall and temperature observations are submitted to the Meteorological Department soon after the measurement by the following means :—

   — By radio or telegraph from the Meteorological Department's stations.

   — By telegraph from voluntary rainfall stations

   Those daily reports generally arrive at the Meteorological Department from about 07.00 a.m. to 07.00 p.m.

4. **Rainfall Intensity in 1 day (24 hours)**

Light Rainfall	amounts	0.1 — 10.0	millimetres
Moderate Rainfall	"	10.1 — 35.0	"
Heavy Rainfall	"	35.1 — 90.0	"
Very Heavy Rainfall	"	90.1	millimetres and above
Blank	represents	No rainfall or observation of rainfall does not arrive in time for publication.	
T	"	Trace or light rainfall with amount less than 0.1 millimetres.	

Various Data in this publication are published hurriedly to service the user. Therefore the user should be cautious in using them. If there is any doubts please inquired the Meteorological Statistics Subdivision of the Climatology Division for further informations by dialing the number 3916054 and 3910178.

Meteorological Department
Bangkok Metropolis

Climatology Division.

● กำหนดออก สัปดาห์ละ 1 ฉบับ ปีละ 52 ฉบับ

● ค่าบำรุง ฉบับละ 5 บาท ปีละ 150 บาท

● การบอกรับ ติดต่อที่กองภูมิอากาศ กรมอุตุนิยมวิทยา

โทร. 3916054

พิมพ์ที่โรงพิมพ์กรมอุตุนิยมวิทยา กระทรวงคมนาคม กรุงเทพมหานคร

นายสมิทธ ธรรมสโรช ผู้พิมพ์ผู้โฆษณา 2523

M06.1/593
T364we

กรมอุตุนิยมวิทยา กระทรวงคมนาคม

รายงานอากาศประจำสัปดาห์ ระหว่างวันที่ ๑๔ — ๒๐ มกราคม ๒๕๒๓

และ

การคาดหมายลักษณะอากาศ ระหว่างวันที่ ๒๑ — ๒๗ มกราคม ๒๕๒๓

ฉบับที่ ๓/๒๕๒๓

น.อ. ดร. ขจิต บัวจิตติ ร.น.

อธิบดีกรมอุตุนิยมวิทยา

METEOROLOGICAL DEPARTMENT
MINISTRY OF COMMUNICATION

BANGKOK, THAILAND

WEEKLY WEATHER REPORT

DURING THE PERIOD 14 — 20 JANUARY 1980

AND

WEATHER OUTLOOK

DURING 21 — 27 JANUARY 1980

No. 3/1980

Capt. Kajit Buajitti R.T.N.

Director — General

CENTRAL
LIBRARY
AUG 1980
N.O.A.A.
U. S. Dept. of Commerce

หมายเหตุ

1. สถานีของกรมอุตุนิยมวิทยา (มีเครื่องหมาย *) ทำการตรวจวัดจำนวนฝน ตกเวลา 07.00 น. ทุกวัน โดยเจ้าหน้าที่ของกรมอุตุนิยมวิทยา ดังนั้น จำนวนฝนรายวันในรายงานเล่มนี้ หมายถึงปริมาณฝนรวมในช่วงเวลา 24 ชั่วโมง ตั้งแต่เวลา 07.00 น. ของวันที่แจ้งไว้ในรายงาน จนถึงเวลา 07.00 น. ของวันรุ่งขึ้น

2. สถานีฝนอำเภอและจังหวัด (ไม่มีเครื่องหมาย *) ทำการ ตรวจวัด จำนวนฝนตกเวลา 09.00 น. ทุกวัน โดยเจ้าหน้าที่ ที่อยู่ในอำเภอหรือจังหวัดที่ได้รับแต่งตั้งจากกรมอุตุนิยมวิทยา ดังนั้น จำนวนฝนรายวัน หมายถึงปริมาณฝนรวมในช่วงเวลา 24 ชั่วโมง ตั้งแต่เวลา 09.00 น. ของวันที่แจ้งไว้ในรายงานจนถึงเวลา 09.00 น. ของวันรุ่งขึ้น

3. ข้อมูลฝนและอุณหภูมิ ที่พิมพ์ในรายงานเล่มนี้ เป็นข้อมูลที่เจ้าหน้าที่ผู้ทำการตรวจรายงานมายังกรมอุตุนิยมวิทยา ทุกวันภายหลังการตรวจ

   - สถานีของกรมอุตุนิยมวิทยา รายงานทางวิทยุโทรศัพท์หรือโทรเลข
   - สถานีฝนอำเภอและจังหวัด รายงานทางโทรเลข

   รายงานดังกล่าวนี้ กรมอุตุนิยมวิทยา จะได้รับ ตั้งแต่เวลา ประมาณ 07.00 น. จนถึงเวลา 19.00 น.

4. เกณฑ์ฝนใน 1 วัน (24 ชั่วโมง)

ฝนเล็กน้อย	จำนวนตั้งแต่	0.1 – 10.0 มิลลิเมตร
ฝนปานกลาง	"	10.1 – 35.0 "
ฝนหนัก	"	35.1 – 90.0 "
ฝนตกหนักมาก	"	90.1 มิลลิเมตร ขึ้นไป
ช่องว่าง	หมายความว่า	ไม่มีฝนตกหรือยังไม่ได้รับรายงาน
t		ฝนตกน้อยไม่ถึง 0.1 มิลลิเมตร

ข้อมูลต่าง ๆ เหล่านี้ได้ดำเนินการจัดพิมพ์โดยรีบด่วน เพื่อสนองความต้องการแก่ผู้ใช้ จึงยังไม่ได้ทำการตรวจสอบ ฉะนั้น ผู้ใช้จึงควรพิจารณาข้อมูลก่อนที่จะนำไปใช้ หากมีข้อสงสัยประการใด โปรดติดต่อสอบถามเจ้าหน้าที่ งานสถิติอุตุนิยมวิทยา กองภูมิอากาศ โทรศัพท์ 3916054 และ 3910178

กองภูมิอากาศ กรมอุตุนิยมวิทยา

กรุงเทพมหานคร

การคาดหมายลักษณะอากาศใน ๗ วันข้างหน้า

ตั้งแต่วันที่ ๒๑ – ๒๗ มกราคม ๒๕๒๓

ลักษณะทั่วไป

สิ้นความกดอากาศสูงที่ปกคลุมประเทศไทยจะอ่อนกำลังลง

ภาคเหนือ ภาคตะวันออกเฉียงเหนือ	อากาศค่อนข้างหนาว กับจะมีหมอกในตอนเช้า และมีฟ้าหลัวในตอนกลางวัน อุณหภูมิจะเริ่มสูงขึ้นเล็กน้อย
ภาคกลาง ภาคตะวันออกรวมทั้งชายฝั่ง	อากาศเย็น กับจะมีหมอกในตอนเช้า และอุณหภูมิจะสูงขึ้นโดยทั่วไป
ภาคใต้ฝั่งตะวันออก ภาคใต้ฝั่งตะวันตก	มีเมฆบางส่วน กับจะมีฝนบางแห่งในตอนเย็นหรือค่ำ
กรุงเทพมหานคร	จะมีหมอกบางในตอนเช้าและอุณหภูมิจะสูงขึ้น

กรมอุตุนิยมวิทยา

๒๑ ม.ค. ๒๓

Weather outlook for the period 21 – 27 January 1980

General Situation

The wedge of the high pressure area over Thailand will weaken.

Northern Part: Northeastern Part:	Rather cold weather with fog in the morning and haze during daytime with slight increase in temperature.
Central Part: Eastern Part and Coastal Area:	Cool weather with fog in the morning with generally increase in temperature.
Southern Thailand East Coast: Southern Thailand West Coast:	Partly cloudy sky with isolated showers in the late afternoon or evening.
Bangkok Metropolis:	Light morning fog with increasing in temperature.

Meteorological Department

21 January 1980

สรุปลักษณะอากาศทั่วไปในรอบสัปดาห์

ระหว่างวันที่ ๑๔ – ๒๐ มกราคม ๒๕๒๓

๑. ระหว่างสัปดาห์นี้ลิ่มความกดอากาศสูงจากประเทศจีนยังคงปกคลุมประเทศไทย ลักษณะดังกล่าวทำให้ยังคงมีอากาศหนาวเย็นในภาคเหนือและภาคตะวันออกเฉียงเหนือตลอดสัปดาห์ และในบางบริเวณทางตอนบนของภาคกลางตอนปลายสัปดาห์ ส่วนบริเวณอื่น ๆ นอกนั้นมีอากาศเย็นเป็นส่วนมาก สำหรับฝนในบริเวณตอนล่างของภาคใต้ฝั่งตะวันออกได้ลดน้อยลงไปมาก โดยมีฝนเล็กน้อยบางแห่งในตอนต้นและกลางสัปดาห์เท่านั้น

๒. รายงานอุณหภูมิต่ำสุดในภาคต่าง ๆ ของประเทศไทยมีดังนี้.–

ภาคเหนือ	๖.๔°ซ.ที่ อ.แม่สะเรียง	จ.แม่ฮ่องสอน	เมื่อวันที่	๑๖	ม.ค.
ภาคตะวันออกเฉียงเหนือ	๑๒.๖°ซ.ที่ อ.เมือง	จ.เลย	"	๑๕	ม.ค.
ภาคกลาง	๑๔.๓°ซ.ที่ อ.ทองผาภูมิ	จ.กาญจนบุรี	"	๑๔	ม.ค.
ภาคตะวันออก	๑๖.๘°ซ.ที่ อ.อรัญประเทศ	จ.ปราจีนบุรี	"	๑๗	ม.ค.
ภาคใต้	๑๗.๕°ซ.ที่ อ.เมือง	จ.ประจวบคีรีขันธ์	"	๒๐	ม.ค.

๓. รายงานฝนสูงสุดในภาคใต้ของประเทศไทยมีดังนี้.–

๒.๐ มม.ที่ อ.เมือง จ.นราธิวาส เมื่อวันที่ ๑๘ ม.ค.

กรมอุตุนิยมวิทยา

๒๑ ม.ค. ๒๓

Weekly Weather Summary

Period 14 – 20 January 1980

1. During the week, the wedge of the anticyclone from China still covered Thailand. Such a condition, cold weather was still experienced in the Northern and Northeastern Parts throughout the week, and also over some areas in the upper portion of Central Thailand at the last period of the week. For elsewhere, cool weather was mainly experienced. Rainfall over the lower portion of Southern Thailand East Coast clearly decreased with isolated light rainshowers only at the beginning and the middle of the week.

2. Lowest temperature in various parts of Thailand were as follows:-

Northern Part	6.4°C.at Mae Sariang	Mae Hong Son	on	16	Jan.
Northeastern Part	12.6°C.at Amphoe Muang	Loei	"	15	Jan.
Central Part	14.3°C.at Thong Pha Phum	Kanchanaburi	"	14	Jan.
Eastern Part	16.8°C.at Aranyaprathet	Prachin Buri	"	17	Jan.
Southern Part	17.5°C.at Amphoe Muang	Prachuap Khirikhan	"	20	Jan.

3. Heaviest rainfall in Southern Part of Thailand.

2.0 mm.at Amphoe Muang Narathiwat on 18 Jan.

Meteorological Department

21 January 1980

ข่าวอากาศเพื่อการเกษตรประจำสัปดาห์

ตั้งแต่วันที่ ๒๑ - ๒๖ มกราคม คาดว่าลมฝ่ายตะวันออกจะพัดปกคลุมประเทศไทยตอนบน ลักษณะเช่นนี้จะทำให้อุณหภูมิสูงขึ้นเล็กน้อย กับมีหมอกในตอนเช้า อย่างไรก็ตามภาคเหนือและภาคตะวันออกเฉียงเหนือยังมีอากาศค่อนข้างหนาว ส่วนภาคกลางและภาคตะวันออกมีอากาศเย็น สำหรับภาคใต้จะมีฝนเล็กน้อยเป็นบางแห่งตั้งแต่จังหวัดสุราษฎร์ธานีลงไป

ข้อควรทราบ :

ตลอดฤดูหนาวที่ผ่านมาบริเวณประเทศไทยตอนบนแห้งแล้ง เป็นเหตุให้เพลี้ยหลายชนิดระบาดในภาคเหนือ ภาคตะวันออกเฉียงเหนือ ภาคกลาง และภาคตะวันออก เฉพาะอย่างยิ่งเพลี้ยจั๊กจั่นมักทำลายช่อดอกมะม่วง โดยดูดกินน้ำเลี้ยงจากดอก และขับถ่ายของเหลวรสหวานออกมาซึ่งเป็นอาหารของราดำในอากาศ อนึ่งในระยะนี้บริเวณประเทศไทยตอนบนมีอากาศอุ่นชื้นและชื้น ซึ่งจะมีหมอกค่อนข้างจัดและเกิดขึ้นบ่อย ๆ สภาพเช่นนี้จะช่วยให้ราดำเจริญและระบาดมากขึ้น ดังนั้นเกษตรกรควรเตรียมการป้องกันและกำจัดไว้ด้วย.

กรมอุตุนิยมวิทยา

๒๑ มกราคม ๒๕๒๓

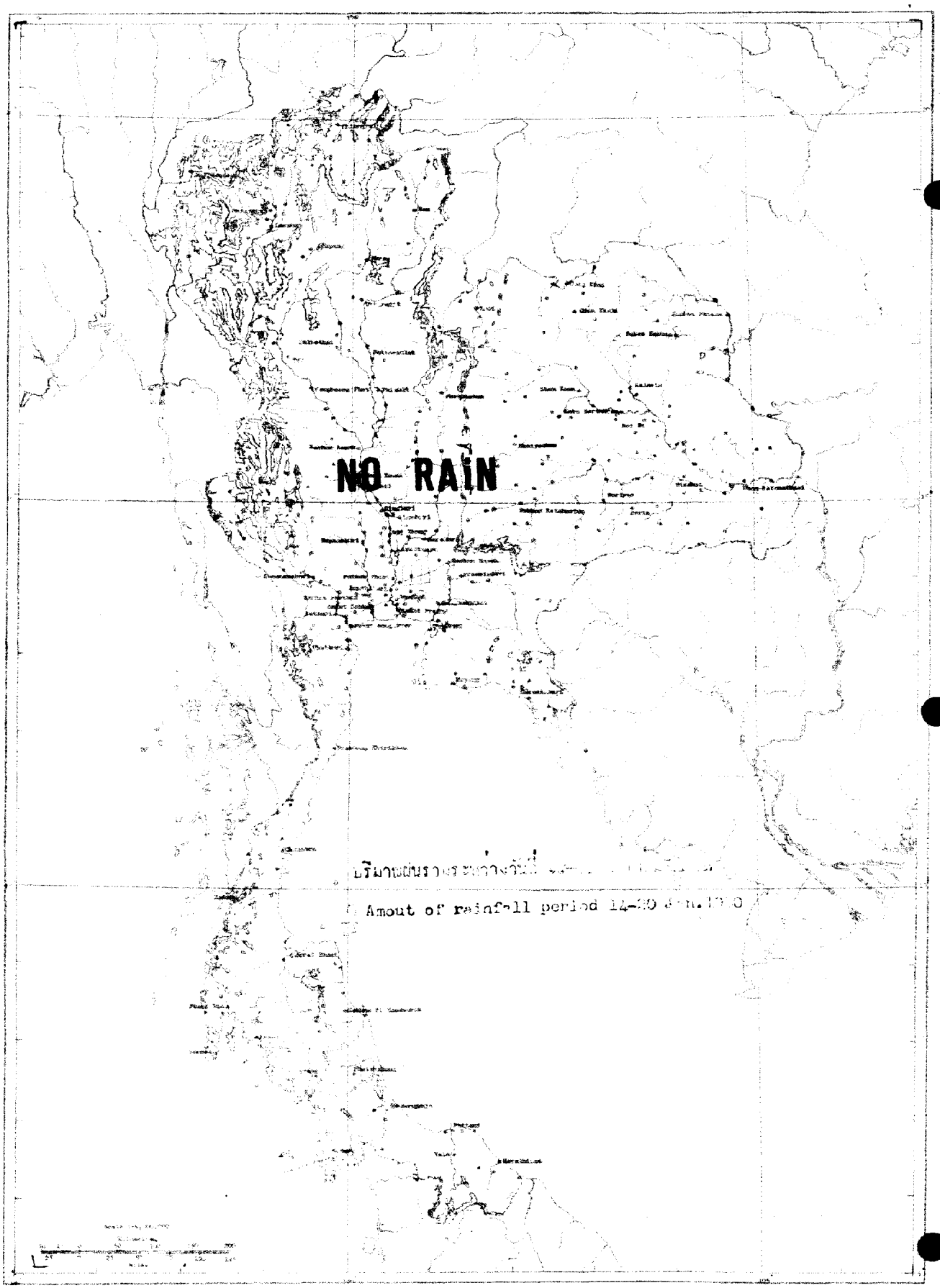
NO RAIN
Amout of rainfall period

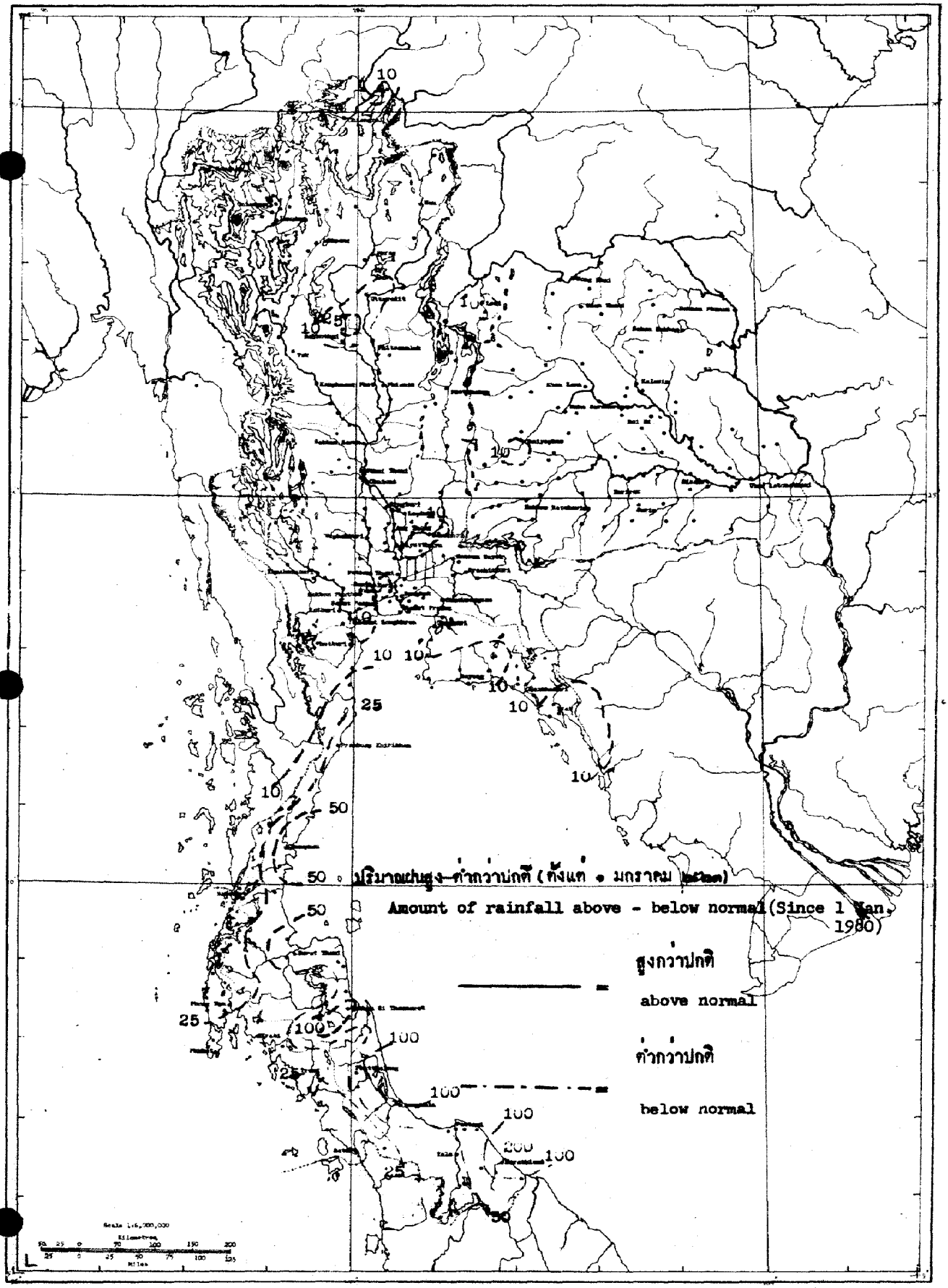
ปริมาณฝนสูง - ต่ำกว่าปกติ (ตั้งแต่ 1 มกราคม 1980)
Amount of rainfall above - below normal (Since 1 Jan. 1980)
สูงกว่าปกติ
above normal
ต่ำกว่าปกติ
below normal

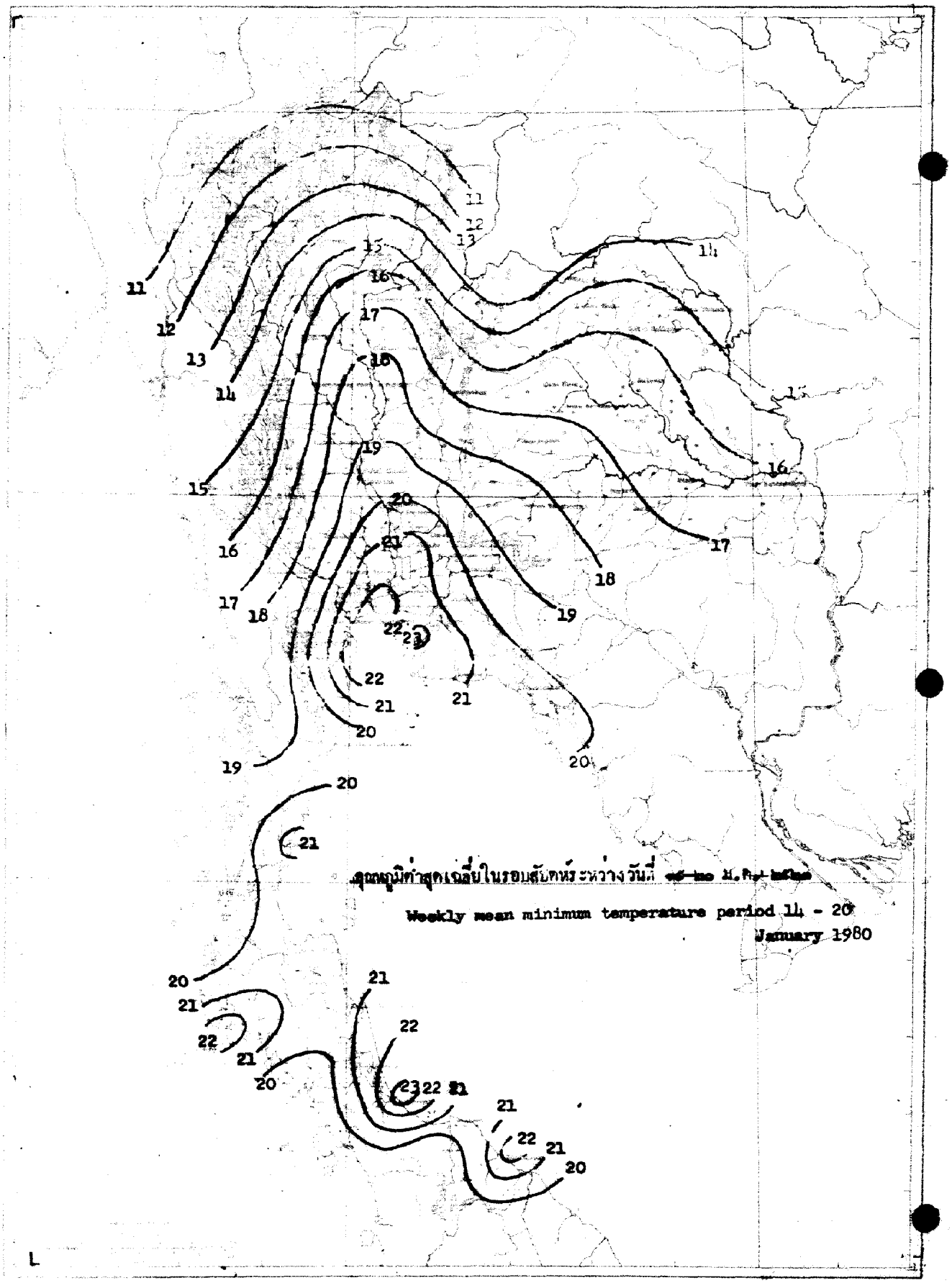
อุณหภูมิต่ำสุดเฉลี่ยในรอบสัปดาห์ระหว่างวันที่ 14 - 20 ม.ค. 2523
Weekly mean minimum temperature period 14 - 20
January 1980

สถานีฝน	Station	วันที่และจำนวนน้ำฝนเป็นมิลลิเมตร Date and amount of rainfall in millimeters							ฝนรวม มม. Total rainfall mm.	ฝนสะสม ตั้งแต่ 1 มกราคม Accumulative rainfall since 1 January	
		มกราคม January								ปริมาณ มม. Amount mm.	สูงต่ำกว่าปกติ Above or below Normal
		14	15	16	17	18	19	20			
ภาคเหนือ	**NORTHERN PART**										
1 เชียงราย	CHIANG RAI*								0.0	0.0	- 4.4
2 แม่สาย	Mae Sai								0.0	0.0	- 3.0
3 เชียงแสน	Chiang Saen								0.0	0.0	-11.8
4 เชียงของ	Chiang Khong								0.0	0.0	-11.1
5 แม่จัน	Mae Chan								0.0	0.0	- 0.9
6 แม่สรวย	Mae Suai								0.0	0.0	- 5.2
7 เทิง	Thoeng								0.0	0.0	- 2.2
8 เชียงคำ	Chiang Kham								0.0	0.0	- 4.4
9 เวียงป่าเป้า	Wiang Pa Pao								0.0	0.0	- 3.8
10 พาน	Phan								0.0	0.0	- 1.7
11 แม่ใจ	Mae Chai								0.0	0.0	- 5.0
12 พะเยา	Phayao								0.0	0.0	- 1.8
13 จุน	Chun								0.0	0.0	- 2.3
14 แม่ฮ่องสอน	MAE HONG SON*								0.0	0.0	- 2.6
15 ปาย	Pai								0.0	0.0	- 1.7
16 ขุนยวม	Khun Yuam								0.0	0.0	- 1.9
17 แม่ลาน้อย	Mae La Noi										
18 แม่สะเรียง	Mae Sariang*								0.0	0.0	- 0.9
19 เชียงใหม่	CHIANG MAI*								0.0	0.0	- 2.1
20 ฝาง	Fang								0.0	0.0	- 7.1
21 แม่อาย	Mae Ai										
22 เชียงดาว	Chiang Dao								0.0	0.0	- 3.3
23 แม่แตง	Mae Taeng								0.0	0.0	- 2.7
24 แม่ริม	Mae Rim								0.0	0.0	- 3.7
25 สันทราย	San Sai								0.0	0.0	- 2.1
26 ดอยสะเก็ด	Doi Saket								0.0	0.0	- 2.8
27 สันกำแพง	San Kamphaeng								0.0	0.0	- 1.2
28 ฮางดง	Hang Dong								0.0	0.0	- 2.7
29 สารภี	Saraphi										
30 สันป่าตอง	San Pa Tong								0.0	0.0	- 2.5
31 จอมทอง	Chom Thong								0.0	0.0	- 0.5
32 ฮอด	Hot								0.0	0.0	- 2.4
33 ลำพูน	LAMPHUN								0.0	0.0	- 0.7
34 ป่าซาง	Pa Sang								0.0	0.0	- 3.2
35 ลี้	Li								0.0	0.0	- 3.2
36 ลำปาง	LAMPANG*								0.0	0.0	- 2.8
37 งาว	Ngao								0.0	0.0	- 1.2
38 แจ้ห่ม	Chae Hom								0.0	0.0	- 2.9
39 เกาะคา	Ko Kha								0.0	0.0	- 1.4
40 สบปราบ	Sop Prap								0.0	0.0	- 1.4

สถานีฝน	Station	วันที่และจำนวนน้ำฝนเป็นมิลลิเมตร Date and amount of rainfall in millimetres							ฝนรวม มม. Total rainfall mm.	ฝนรวมตั้งแต่ 1 มกราคม Accumulative rainfall since 1 January	
		มกราคม January								ปริมาณ มม. Amount mm.	สูงต่ำกว่าปกติ Above or below Normal
		14	15	16	17	18	19	20			
41 เถิน	Thoen								0.0	0.0	- 0.9
42 แม่พริก	Mae Phrik								0.0	0.0	- 1.6
43 แพร่	PHRAE*								0.0	0.0	- 4.0
44 สอง	Song								0.0	0.0	- 6.7
45 สูงเม่น	Sung Men								0.0	0.0	- 1.9
46 เด่นชัย	Den Chai								0.0	0.0	- 4.5
47 น่าน	NAN*								0.0	0.0	- 5.2
48 ทุ่งช้าง	Thung Chang								0.0	0.0	- 7.4
49 เชียงกลาง	Chiang Klang										
50 ท่าวังผา	Tha Wang Pha*								0.0	0.0	- 0.8
51 ปัว	Pua								0.0	0.0	- 3.0
52 สา	Sa								0.0	0.0	- 2.9
53 นาน้อย	Na Noi								0.0	0.0	- 3.3
54 อุตรดิตถ์	UTTARADIT*								0.0	0.0	- 3.0
55 ฟากท่า	Fak Tha								0.0	0.0	- 3.6
56 น้ำปาด	Nam Pat								0.0	0.0	- 1.6
57 สนามบินอุตรดิตถ์	Uttaradit Airport*								0.0	0.0	-12.3
58 ท่าปลา	Tha Pla								0.0	0.0	- 5.2
59 ลับแล	Laplae								0.0	0.0	- 1.6
60 ตาก	TAK*								0.0	0.0	- 3.3
61 เขื่อนภูมิพล	Bhumibol Dam*								0.0	0.0	- 6.1
62 บ้านตาก	Ban Tak								0.0	0.0	- 4.8
63 แม่ระมาด	Mae Ramat								0.0	0.0	- 1.2
64 แม่สอด	Mae Sot*								0.0	0.0	- 1.7
65 สุโขทัย	SUKHOTHAI								0.0	0.0	- 2.0
66 ทุ่งเสลี่ยม	Thung Saliam								0.0	0.0	- 9.6
67 สวรรคโลก	Sawankhalok								0.0	0.0	- 5.6
68 กงไกรลาศ	Kong Krailat								0.0	0.0	- 5.3
69 บ้านด่านลานหอย	Ban Dan Lan Hoi								0.0	0.0	-24.9
70 พิษณุโลก	PHITSANULOK*								0.0	0.0	- 3.8
71 นครไทย	Nakhon Thai								0.0	0.0	- 0.1
72 พรหมพิราม	Phrom Phiram								0.0	0.0	- 6.8
73 วังทอง	Wang Thong								0.0	0.0	- 5.7
74 บางกระทุ่ม	Bang Krathum								0.0	0.0	- 7.4
75 กำแพงเพชร	KAMPHAENG PHET								0.0	0.0	- 3.3
76 พรานกระต่าย	Phan Kratai								0.0	0.0	- 5.3
77 คลองขลุง	Khlong Khlung								0.0	0.0	0.0
78 ขาณุวรลักษบุรี	Khanu Worlakaburi								0.0	0.0	- 2.2
79 พิจิตร	PHICHIT								0.0	0.0	- 3.4
80 สามง่าม	Sam Ngam								0.0	0.0	- 0.8
81 ตะพานหิน	Taphan Hin								0.0	0.0	- 4.0

สถานีฝน	Station	วันที่และจำนวนน้ำฝนเป็นมิลลิเมตร Date and amount of rainfall in millimeters							ฝนรวม มม. Total rainfall mm.	ฝนรวมตั้งแต่ 1 มกราคม Accumulative rainfall since 1 January	
		มกราคม January								ปริมาณ มม. Amount mm.	สูงต่ำกว่าปกติ Above or below Normal
		14	15	16	17	18	19	20			
82 บางมูลนาก	Bang Mun Nak								0.0	0.0	- 0.6
83 โพทะเล	Pho Thale								0.0	0.0	- 2.7
84 เพชรบูรณ์	PHETCHABUN *								0.0	0.0	- 3.7
85 หล่มเก่า	Lom Kao								0.0	0.0	- 2.6
86 หล่มสัก	Lom Sak *								0.0	0.0	- 4.4
87 ชนแดน	Chon Daen								0.0	0.0	- 3.4
88 หนองไผ่	Nong Phai								0.0	0.0	- 1.7
89 วิเชียรบุรี	Wichian Buri *								0.0	0.0	- 8.5
ภาคตะวันออกเฉียงเหนือ NORTHEASTERN PART											
1 เลย	LOEI *								0.0	0.0	- 2.8
2 เชียงคาน	Chiang Khan								0.0	0.0	- 4.6
3 ท่าลี่	Tha Li								0.0	0.0	- 1.5
4 ด่านซ้าย	Dan Sai								0.0	0.0	-10.1
5 วังสะพุง	Wang Saphung								0.0	0.0	- 2.1
6 หนองคาย	NONG KHAI								0.0	0.0	- 6.4
7 สรีเชียงใหม่	Si Chiang Mai								0.0	0.0	- 4.2
8 ท่าบ่อ	Tha Bo								0.0	0.0	- 0.9
9 โพนพิสัย	Phon Phisai								0.0	0.0	- 0.5
10 บึงกาฬ	Bung Kan								0.0	0.0	- 4.1
11 เซกา	Seka								0.0	0.0	0.0
12 อุดรธานี	UDON THANI								0.0	0.0	- 4.7
13 เพ็ญ	Phen								0.0	0.0	- 0.2
14 อุมภวาปี	Kumphawapi								0.0	0.0	- 2.8
15 หนองหาน	Nong Han								0.0	0.0	- 1.1
16 หนองบัวลำภู	Nong Bua Lam Phu								0.0	0.0	- 0.9
17 สกลนคร	SAKON NAKHON *								0.0	0.0	- 1.9
18 วานรนิวาส	Wanon Niwat								0.0	0.0	- 1.6
19 สว่างแดนดิน	Sawang Daen Din								0.0	0.0	- 0.8
20 พรรณานิคม	Phanom Nikhom								0.0	0.0	- 1.1
21 นครพนม	NAKHON PHANOM								0.0	0.0	- 0.4
22 บ้านแพง	Ban Paeng								0.0	0.0	- 1.8
23 ท่าอุเทน	Tha Uthen								0.0	0.0	- 0.6
24 นาแก	Na Kae								0.0	0.0	- 2.2
25 ธาตุพนม	That Phanom								0.0	0.0	0.0
26 มุกดาหาร	Mukdahan *								0.0	0.0	0.0
27 กาฬสินธุ์	KALASIN								0.0	0.0	- 6.0
28 ยางตลาด	Yang Talat								0.0	0.0	- 2.7
29 สหัสขันธ์	Sahatsakhan								0.0	0.0	- 2.8
30 กุฉินารายณ์	Kuchinarai								0.0	0.0	- 2.1
31 คมลาไสย	Kamalasai								0.0	0.0	- 3.1
32 ร้อยเอ็ด	ROI ET *								0.0	0.0	- 0.2

สถานีฝน	Station	วันที่และจำนวนน้ำฝนเป็นมิลลิเมตร Date and amount of rainfall in millimetres							ฝนรวม มม. Total rainfall mm.	ฝนรวมตั้งแต่ 1 มกราคม Accumulative rainfall since 1 January	
		มกราคม January								ปริมาณ มม. Amount mm.	สูงต่ำกว่าปกติ Above or below Normal
		14	15	16	17	18	19	20			
33 โพนทอง	Phon Thong								0.0	0.0	0.0
34 รวัชบุรี	Thawatchburi								0.0	0.0	0.0
35 อาจสามารถ	At Samat								0.0	0.0	0.0
36 เสลภูมิ	Selaphum								0.0	0.0	0.0
37 จตุรพักตร์พิมาน	Chaturaphak Phiman								0.0	0.0	0.0
38 เกษตรวิสัย	Kaset Wisai								0.0	0.0	- 0.3
39 สุวรรณภูมิ	Suwannaphum								0.0	0.0	0.0
40 มหาสารคาม	MAHA SARAKHAM								0.0	0.0	- 3.8
41 เชียงยืน	Chiang Yun								0.0	0.0	- 4.7
42 กันทรวิชัย	Kantharawichai								0.0	0.0	- 0.5
43 โกสุมพิสัย	Kosum Phisai*								0.0	0.0	- 8.0
44 บรบือ	Borabu								0.0	0.0	- 5.4
45 วาปีปทุม	Wapi Pathum								0.0	0.0	0.0
46 พยัคฆภูมิพิสัย	Phayakkhaphum Phisai								0.0	0.0	0.0
47 ขอนแก่น	KHON KAEN*								0.0	0.0	- 2.0
48 น้ำพอง	Nam Phong								0.0	0.0	0.0
49 ภูเวียง	Phu Wiang								0.0	0.0	- 3.4
50 ชุมแพ	Chum Phae								0.0	0.0	- 1.6
51 มัญจาคีรี	Mancha Khiri								0.0	0.0	0.0
52 ชนบท	Chonnabot								0.0	0.0	- 1.8
53 บ้านไผ่	Ban Phai								0.0	0.0	0.0
54 พล	Phon								0.0	0.0	- 5.2
55 หนองสองห้อง	Nong Song Hong								0.0	0.0	- 3.5
56 ชัยภูมิ	CHAIYAPHUM*								0.0	0.0	- 1.3
57 เกษตรสมบูรณ์	Kaset Sombun								0.0	0.0	- 1.3
58 ภูเขียว	Phu Khieo								0.0	0.0	- 1.7
59 คอนสวรรค์	Khon Sawan								0.0	0.0	- 1.2
60 จัตุรัส	Chatturat								0.0	0.0	-15.0
61 บำเหน็จณรงค์	Bamnet Narong								0.0	0.0	- 1.6
62 นครราชสีมา	NAKHON RATCHASIMA*								0.0	0.0	- 1.3
63 บัวใหญ่	Bua Yai								0.0	0.0	0.0
64 คง	Khong								0.0	0.0	0.0
65 ด่านขุนทด	Dan Khun Thot								0.0	0.0	- 0.4
66 โนนไทย	Non Thai								0.0	0.0	0.0
67 โนนสูง	Non Sung								0.0	0.0	- 1.2
68 พิมาย	Phimai										
69 สีคิ้ว	Sikhiu								0.0	0.0	- 4.8
70 สูงเนิน	Sung Noen								0.0	0.0	0.0
71 ปักธงชัย	Pak Thong Chai								0.0	0.0	- 0.3
72 โชคชัย	Chok Chai*								0.0	0.0	- 2.8
73 ครบุรี	Khon Buri								0.0	0.0	- 0.8

สถานีฝน	Station	วันที่และจำนวนน้ำฝนเป็นมิลลิเมตร Date and amount of rainfall in millimeters							ฝนรวม มม. Total rainfall mm	ฝนรวมตั้งแต่ 1 มกราคม Accumulative rainfall since 1 January	
		มกราคม January								ปริมาณ มม. Amount mm.	สูงต่ำกว่าปกติ Above or below Normal
		14	15	16	17	18	19	20			
74 บุรีรัมย์	BURI RAM								0.0	0.0	0.0
75 ทุ่งไทยสง	Phutthaisong								0.0	0.0	- 0.2
76 สตึก	Satuk								0.0	0.0	0.0
77 ลำปลายมาศ	Lam Phai Mat								0.0	0.0	- 0.1
78 นางรอง	Nang Rong								0.0	0.0	- 0.2
79 สุรินทร์	SURIN								0.0	0.0	- 0.1
80 รัตนบุรี	Rattanaburi								0.0	0.0	0.0
81 ท่าตูม	Tha Tum								0.0	0.0	- 0.2
82 ศีขรภูมิ	Sikhoraphum								0.0	0.0	0.0
83 ปราสาท	Prasat								0.0	0.0	0.0
84 สังขะ	Sangkha								0.0	0.0	0.0
85 ศรีสะเกษ	SI SA KET								0.0	0.0	0.0
86 ราษีไศล	Rasi Salai								0.0	0.0	0.0
87 กันทรารมย์	Kantharurom								0.0	0.0	0.0
88 ขุขันธ์	Khukhan								0.0	0.0	0.0
89 ขุนหาญ	Khun Han								0.0	0.0	0.0
90 กันทรลักษ์	Kantharalak								0.0	0.0	- 4.2
91 อุบลราชธานี	UBON RATCHATHANI *								0.0	0.0	- 0.1
92 เขมราฐ	Khemarat								0.0	0.0	0.0
93 อำนาจเจริญ	Amnat Charoen								0.0	0.0	0.0
94 ยโสธร	Yasothon								0.0	0.0	0.0
95 ตระการพืชผล	Trakan Phutphon								0.0	0.0	0.0
96 มหาชนะชัย	Maha Chana Chai								0.0	0.0	0.0
97 เขื่องใน	Khuang Nai								0.0	0.0	- 0.8
98 โขงเจียม	Khong Chiam								0.0	0.0	0.0
99 เดชอุดม	Det Udom								0.0	0.0	- 0.1
100 บุณฑริก	Buntharik								0.0	0.0	- 0.6
ภาคกลาง	**CENTRAL PART**										
1 นครสวรรค์	NAKHON SAWAN								0.0	0.0	- 4.7
2 บางมดพิสัย	Banphot Phisai								0.0	0.0	0.0
3 ชุมแสง	Chumsaeng								0.0	0.0	- 2.4
4 หนองบัว	Nong Bua								0.0	0.0	- 1.9
5 ลาดยาว	Lat Yao								0.0	0.0	- 3.6
6 ท่าตะโก	Tha Tako								0.0	0.0	- 2.3
7 พยุหคีรี	Phayuha Khiri								0.0	0.0	- 0.3
8 ตาคลี	Takhli								0.0	0.0	0.0
9 อุทัยธานี	UTHAI THANI								0.0	0.0	- 0.7
10 สว่างอารมณ์	Sawang Arom								0.0	0.0	- 8.[illegible]
11 บ้านไร่	Ban Rai								0.0	0.0	- 6.5
12 ทัพทัน	Thap than								0.0	0.[illegible]	- 0.8
13 หนองฉาง	Nong Chang								0.0	0.0	- 2.6

สถานีฝน	Station	วันที่และจำนวนน้ำฝนเป็นมิลลิเมตร Date and amount of rainfall in millimeters มกราคม January 14	15	16	17	18	19	20	ฝนรวม มม. Total rainfall mm.	ฝนรวมตั้งแต่ 1 มกราคม Accumulative rainfall since 1 January ปริมาณ มม. Amount mm.	สูงต่ำกว่าปกติ Above or below Normal
14 หนองขาหย่าง	Nong Khayang								0.0	0.0	- 1.9
15 ชัยนาท	CHAI NAT								0.0	0.0	- 1.2
16 มโนรมย์	Manorom								0.0	0.0	- 1.1
17 วัดสิงห์	Wat Sing								0.0	0.0	- 3.1
18 หันคา	Hankha								0.0	0.0	- 1.1
19 สิงห์บุรี	SING BURI								0.0	0.0	- 3.1
20 อินทร์บุรี	In Buri								0.0	0.0	- 2.3
21 บางระจัน	Bang Rachan								0.0	0.0	- 3.5
22 พรหมบุรี	Phrom Buri								0.0	0.0	- 1.9
23 ลพบุรี	LOP BURI*								0.0	0.0	- 3.9
24 บ้านหมี่	Ban Mi								0.0	0.0	- 2.0
25 บัวชุม	Bua Chum*								0.0	0.0	- 0.3
26 ชัยบาดาล	Chai Badan								0.0	0.0	- 1.2
27 พัฒนานิคม	Phatthana Nikhom								0.0	0.0	- 3.0
28 โคกสำโรง	Khok Samrong								0.0	0.0	- 3.8
29 ท่าวุ้ง	Tha Wung								0.0	0.0	- 1.2
30 สุพรรณบุรี	SUPHAN BURI*								0.0	0.0	- 2.4
31 เดิมบางนางบวช	Doembang Nangbuat								0.0	0.0	- 2.3
32 สามชุก	Sam Chuk								0.0	0.0	- 0.3
33 ดอนเจดีย์	Don Chedi								0.0	0.0	- 1.4
34 ศรีประจันต์	Si Phrachan								0.0	0.0	- 0.1
35 อู่ทอง	U Thong								0.0	0.0	- 0.9
36 บางปลาม้า	Bang Pa Ma								0.0	0.0	- 1.2
37 สองพี่น้อง	Song Phi Nong								0.0	0.0	- 1.7
38 อ่างทอง	ANG THONG								0.0	0.0	- 1.1
39 โพธิ์ทอง	Pho Thong								0.0	0.0	- 2.2
40 ไชโย	Chaiyo								0.0	0.0	- 6.1
41 วิเศษชัยชาญ	Wiset Chai Chan								0.0	0.0	- 0.5
42 ป่าโมก	Pa Mok								0.0	0.0	- 1.0
43 สระบุรี	SARABURI								0.0	0.0	- 9.8
44 พระพุทธบาท	Phra Phutthabat								0.0		
45 บ้านหมอ	Ban Mo								0.0	0.0	0.0
46 เสาไห้	Sao Hai								0.0	0.0	- 6.1
47 แก่งคอย	Kaeng Khio								0.0	0.0	0.0
48 หนองแค	Nong Khae								0.0	0.0	- 2.8
49 พระนครศรีอยุธยา	PHRA NAKHON SI AYUTTHAYA								0.0	0.0	- 1.5
50 ท่าเรือ	Tha Rua								0.0	0.0	- 2.7
51 ผักไห่	Phak Hai								0.0	0.0	- 0.8
52 บางบาล	Bang Ban								0.0	0.0	- 4.0
53 เสนา	Sena								0.0	0.0	- 6.3
54 บางไทร	Bang Sai								0.0	0.0	-10.4

สถานีฝน	Station	วันที่และจำนวนน้ำฝนเป็นมิลลิเมตร Date and amount of rainfall in millimeters มกราคม January 14	15	16	17	18	19	20	ฝนรวม มม. Total rainfall mm.	ฝนรวมตั้งแต่ 1 มกราคม Accumulative rainfall since 1 January ปริมาณ มม. Amount mm.	สูงต่ำกว่าปกติ Above or below Normal
55 บางปะอิน	Bang Pa-in								0.0	0.0	- 3.6
56 ปทุมธานี	PATHUM THANI								0.0	0.0	- 4.7
57 หนองเสือ	Nong Sua								0.0	0.0	- 5.3
58 ธัญบุรี	Thanyaburi								0.0	0.0	- 2.7
59 รังสิต	Rangsit								0.0	0.0	- 3.4
60 ลำลูกกา	Lam Luk Ka								0.0	0.0	- 0.2
61 นนทบุรี	NONTHABURI								0.0	0.0	- 0.8
62 บางบัวทอง	Bang Bua Thong								0.0	0.0	- 2.7
63 ธนบุรี	THON BURI								0.0	0.0	- 0.3
64 ตลิ่งชัน	Taling Chan								0.0	0.0	-13.1
65 บางขุนเทียน	Bang Khun Thian								0.0	0.0	- 8.5
66 ราษฎร์บูรณะ	Rat Burana								0.0	0.0	- 7.3
67 กรุงเทพมหานคร	BANGKOK METROPOLIS								0.0	0.0	- 4.0
68 สนามบินดอนเมือง	Don Muang Airport*								0.0	0.0	- 3.2
69 บางเขน	Bang Khen								0.0	0.0	- 2.5
70 มีนบุรี	Min Buri								0.0	0.0	- 3.1
71 ลาดกระบัง	Lat Krabang								0.0	0.0	- 7.2
72 ศูนย์วิจัยบางเขา	Bangk Na*								0.0	0.0	
73 กาญจนบุรี	KANCHANABURI*								0.0	0.0	- 1.7
74 สังขละบุรี	Sangkhla Buri								0.0	0.0	
75 เหมืองปิล็อก	Pilok								0.0	0.0	
76 ทองผาภูมิ	Thong Pha Phum*								0.0	0.0	- 1.1
77 ศรีสวัสดิ์	Si Sawat										
78 ไทรโยค	Sai Yok										
79 พนมทวน	Phanom Thuan								0.0	0.0	- 2.6
80 ท่าม่วง	Tha Muang								0.0	0.0	- 3.6
81 นครปฐม	NAKHON PATHOM								0.0	0.0	- 1.2
82 บางเลน	Bang Len								0.0	0.0	- 0.5
83 นครชัยศรี	Nakhon Chaisi								0.0	0.0	- 3.3
84 ราชบุรี	RATCHABURI								0.0	0.0	- 3.4
85 บ้านโป่ง	Ban Pong								0.0	0.0	- 3.6
86 โพธาราม	Photharam								0.0	0.0	- 2.4
87 ดำเนินสะดวก	Damnoen Saduak								0.0	0.0	- 1.0
88 ปากท่อ	Pak Tho								0.0	0.0	- 3.4
89 สมุทรสงคราม	SAMUT SONGKHRAM								0.0	0.0	- 3.3
90 บางคนที	Bang Khonthi								0.0	0.0	- 0.3
91 อัมพวา	Amphawa								0.0	0.0	- 2.5
92 สมุทรสาคร	SAMUT SAKHON								0.0	0.0	- 3.8
93 กระทุ่มแบน	Kratum Baen								0.0	0.0	- 3.4
94 สมุทรปราการ	SAMUT PRAKAN								0.0	0.0	- 1.6
95 บางพลี	Bang Phli								0.0	0.0	- 2.8

สถานีฝน	Station	วันที่และจำนวนน้ำฝน มิลลิเมตร Date and amount of rainfall in millimeters							ฝนรวม มม. Total rainfall mm.	ฝนรวมตั้งแต่ 1 มกราคม Accumulative rainfall since 1 January	
		มกราคม January								ปริมาณ มม. Amount mm.	สูงต่ำกว่าปกติ Above or below Normal
		14	15	16	17	18	19	20			
ภาคตะวันออก	**EASTERN PART**										
1 นครนายก	NAKHON NAYOK								[illegible]	0.0	- 2.6
2 บ้านนา	Ban Na								[illegible]	0.0	- [illegible]
3 ปากพลี	Pak Phli								0.0	0.0	- 3.7
4 องครักษ์	Ongkharak								0.0	0.0	- 2.5
5 ปราจีนบุรี	PRACHIN BURI *								0.0	0.0	- 3.1
6 ประจันตคาม	Prachantakham								0.0	0.0	- 4.0
7 บ้านสร้าง	Ban Sang								0.0	0.0	- 2.7
8 ศรีมหาโพธิ	Si Maha Phot								0.0	0.0	- 0.3
9 กบินทร์บุรี	Kabin Buri*								0.0	0.0	- 1.9
10 สระแก้ว	Sa Kaeo								0.0	0.0	0.0
11 วัฒนานคร	Watthana Nakhon								0.0	0.0	- 2.7
12 อรัญประเทศ	Aranyaprathet *								0.0	0.0	- 7.4
13 อะเขิงเทรา	CHACHOENGSAO								0.0	0.0	- 1.7
14 บ้านโพธิ์	Ban Pho								0.0	0.0	- 2.6
15 ชลบุรี	CHON BURI *								0.0	0.0	- 5.0
16 พานทอง	Phan Thong								0.0	0.0	- 5.9
17 บ้านบึง	Ban Bung								0.0	0.0	0.0
18 เกาะสีชัง	Ko Sichang *								0.0	0.0	- 3.3
19 ศรีราชา	Si Racha								0.0	0.0	- 5.5
20 สัตหีบ	Sattahip *								0.0	0.0	-17.2
21 ระยอง	RAYONG								0.0	0.0	- 5.3
22 บ้านค้าย	Ban Khai								0.0	0.0	-16.7
23 แกลง	Klaeng								0.0	0.0	- 2.9
24 จันทบุรี	CHANTHABURI *								0.0	0.0	- 9.3
25 ท่าใหม่	Tha Mai								0.0	0.0	- 7.0
26 มะขาม	Makham								0.0	0.0	- 4.5
27 ตราด	TRAT								0.0	0.0	-16.5
28 เขาสมิง	Khao Saming								0.0	0.0	-18.6
29 แหลมงอบ	Laem Ngop								0.0	0.0	
30 คลองใหญ่	Khlong Yai *								0.0	0.0	-18.4
ภาคใต้	**SOUTHERN PART**										
1 เพชรบุรี	PHETCHABURI								0.0	0.0	- 3.7
2 บ้านแหลม	Ban Laem								0.0	0.0	- 9.6
3 บ้านลาด	Ban Lat								0.0	0.0	- 5.4
4 ท่ายาง	Tha Yang								0.0	0.0	- 6.5
5 ชะอำ	Cha-am		1.0						1.0	1.0	- 3.7
6 ประจวบคีรีขันธ์	PRACHUAP KHIRI KHAN *								0.0	0.0	-39.5
7 หัวหิน	Hua Hin *								0.0	0.0	-14.5
8 ปราณบุรี	Pran Buri								0.0	0.0	
9 ชุมพร	CHUMPHON *	T							T	0.5	-74.7

สถานีฝน	Station	วันที่และจำนวนน้ำฝนเป็นมิลลิเมตร Date and amount of rainfall in millimetres มกราคม January 14	15	16	17	18	19	20	ฝนรวม มม. Total rainfall mm.	ฝนรวมตั้งแต่ 1 มกราคม Accumulative rainfall since 1 January ปริมาณ มม. Amount mm.	สูงต่ำกว่าปกติ Above or below Normal
10 ท่าแซะ	Tha Sae								0.0	0.0	-64.8
11 สวี	Sawi								0.0	0.0	-76.8
12 หลังสวน	Lang Suan								0.0	15.6	-48.5
13 สุราษฎร์ธานี	SURAT THANI*								0.0	0.0	-57.1
14 ไชยา	Chaiya								0.0	0.0	-57.8
15 เกาะสมุย	Ko Samui*								0.0	6.7	-45.8
16 พุนพิน	Phunphin								0.0	0.0	-66.4
17 ท่าฉาง	Tha Chang								0.0	3.1	-79.2
18 กาญจนดิษฐ์	Kanchanadit								0.0	0.0	-61.6
19 บ้านนาสาร	Ban Na San								0.0	0.0	-24.7
20 นครศรีธรรมราช	NAKHON SI THAMMARAT*		0.3						0.3	37.9	-114.8
21 สิชล	Sichon								0.0	24.0	-81.4
22 ท่าศาลา	Tha Sala								0.0	77.0	-52.0
23 ฉวาง	Chawang								0.0	5.9	-22.4
24 ทุ่งสง	Thung Song								0.0	12.3	-36.8
25 ร่อนพิบูลย์	Ron Phibun								0.0	0.0	-101.8
26 ปากพนัง	Pak Phanang								0.0	24.7	-50.6
27 พัทลุง	PHATTHALUNG								0.0	0.0	-111.7
28 ควนขนุน	Khuan Khanun								0.0	91.8	
29 ปากพยูน	Pak Phayun								0.0	0.0	
30 เขาชัยสน	Khao Chaison								0.0	0.0	
31 สงขลา	SONGKHLA*		T						T	2.0	-119.5
32 รัตภูมิ	Rattaphum								0.0	0.0	
33 หาดใหญ่	Hat Yai								0.0	0.4	
34 สะเดา	Sadao								0.0	0.0	
35 ปัตตานี	PATTANI*								0.0	0.9	-55.9
36 หนองจิก	Nong Chik								0.0	0.0	
37 ยะหริ่ง	Yaring								0.0	0.0	
38 มายอ	Mayo								0.0	0.0	
39 โคกโพธิ์	Khok Pho								0.0	0.0	
40 ปะนาเระ	Panare								0.0	0.0	
41 ยะลา	YALA								0.0	0.0	
42 ยะหา	Yaha								0.0	0.0	
43 รามัน	Raman								0.0	0.0	
44 บันนังสตา	Bannang Satar								0.0	0.0	
45 เบตง	Betong								0.0	0.0	
46 นราธิวาส	NARATHIWAT*					2.0			2.0	8.5	-199.6
47 ยี่งอ	Yi-ngo								0.0	14.3	
48 รือเสาะ	Rangae								0.0	0.0	
49 จะแนะ	Tak Bai								0.0	0.0	
50 สุไหงโกลก	Sungai Kolok								0.0	0.0	

สถานีฝน	Station	วันที่และจำนวนน้ำฝนเป็นมิลลิเมตร Date and amount of rainfall in millimetres							ฝนรวม มม. Total rainfall mm.	ฝนรวมตั้งแต่ 1 มกราคม Accumulative rainfall since 1 January	
		มกราคม January								ปริมาณ มม. Amount mm.	สูงต่ำกว่าปกติ Above or below Normal
-		14	15	16	17	18	19	20			
51 ระนอง	RANONG		T						T	0.0	-20.2
52 กระบุรี	Kra Buri								0.0	0.0	
53 พังงา	PHANGNGA								0.0	0.0	-20.2
54 ตะกั่วป่า	Takua Pa								0.0	9.2	
55 กะปง	Kapong								0.0	5.7	
56 ท้ายเหมือง	Thai Muang								0.0	27.2	
57 ตะกั่วทุ่ง	Takua Thung								0.0	11.0	
58 ทับปุด	Thap Put								0.0	0.0	
59 ภูเก็ต	PHUKET*								0.0	2.2	-31.9
60 สนามบินภูเก็ต	Phuket Airport*								0.0	29.4	- 8.6
61 กระบี่	KRABI								0.0	0.0	
62 อ่าวลึก	Ao Luk								0.0	0.0	
63 คลองท่อม	Khlong Tom								0.0	2.4	
64 ตรัง	TRANG								0.0	8.7	-31.5
65 สนามบินตรัง	Trang Airport*										
66 สิเกา	Sikao								0.0	0.0	
67 ย่านตาขาว	Yan Ta Khao								0.0	0.0	
68 ปะเหลียน	Palian								0.0	0.0	
69 สตูล	SATUN								0.0	0.0	-16.1
70 ทุ่งหว้า	Thung Wa								0.0	0.0	

สถานีฝน	Station	วันที่และจำนวนน้ำฝนเป็นมิลลิเมตร Date and amount of rainfall in millimeters							ฝนรวม มม. Total rainfall mm.	ฝนรวมตั้งแต่ 1 มกราคม Accumulative rainfall since 1 January	
		มกราคม January								ปริมาณ มม. Amount mm.	สูงต่ำกว่าปกติ Above or below Normal
		14	15	16	17	18	19	20			
กรุงเทพมหานคร	**BANGKOK METROPOLIS**										
1 สถานีเครื่องรับสื่อวิทยุนนทบุรี	Overseas Radio Receiving Station								0.0		
2 ร.ร. การช่างนนทบุรี	Nonthaburi Trade School								0.0		
3 พลังงานปรมาณูเพื่อสันติ	Atomic Energy For Peace								0.0		
4 กองบำรุงกรมวิทยุฯ	MMP. Sub Division Car Center								0.0		
5 วิทยาลัยครูจันทรเกษม	Chankasem College Education								0.0		
6 การไฟฟ้า[illegible]	Electrical Supply Authori[illegible]								0.0		
7 ศูนย์ฝึก[illegible]เรือน	Civil Aviation [illegible]								0.0		
8 ร.ร. โย[illegible]	Yothin Burana Sc[illegible]								0.0		
9 สถานีรถ[illegible]บางรุ	Bang Bamru Railway Station								0.0		
10 ร.ร. พ[illegible]รสยาม	Siam Commer[illegible] Sch[illegible]l								0.0		
11 ร.ร. ก[illegible]ราสัมพันธ์	Public Relation S[illegible]								0.0		
12 ร.ร. สา[illegible]นอก	Sam Sen Nok School								0.0		
13 มหาวิทย[illegible]มคำแหง	Ramkhamhaeng University								0.0		
14 ร.ร. ศรี[illegible]	Sri Ulai School								0.0		
15 ร.ร. จิตร[illegible]	Chitlada School								0.0		
16 เขตบางกะ[illegible]	Bangkapi Boundary								0.0		
17 เขตหนองจอก	Nong Chok Boundary								0.0		
18 กระทรวงศึกษาธิการ	Ministry of Education								0.0		
19 ร.ร. ช่าง[illegible]วิทยา	Chang[illegible]ol Vitthaya School								0.[illegible]		
20 ร. 1 พัน 2 ร[illegible]	Second Infantry Battalion								0.0		
21 บ้านบนังคศิลา	Ban Manang[illegible]								0.0		
22 ร.ร. โพสิตสโมสร	[illegible]nosorn School								0.0		
23 ประตูน้ำปทุมวัน	Pathumvan Irr.								0.0		
24 ร.ร. เจ[illegible]สาสน์ศึกษา	Chaloemsart Suksa School								0.0		
25 วิท[illegible]ลัยเพาะช่าง	Poh Chang College								0.0		
26 ร.ร. มาแตร์เดอี	Mater Dei School								0.0		
27 สถานีจ่ายไฟฟ้าบางกะปิ	Sup Center of Electrial Supply-Bangkapi								0.0		
28 วิทยาลัยพาณิชการธนบุรี	Thonburi Commercial College								0.0		
29 วิทยาลัยครูบ้านสมเด็จ	Bansomdet Teacher College								0.0		
30 เขตคลองสาน	Khlong San Boundary								0.0		
31 ร.ร. เตรียมทหาร	Armed Forces Academy Preparatory-School								0.0		
32 ร.ร. กรุงเทพคริสเตียน	Bangkok Christian College								0.0		
33 ร.ร. ศรีวิกรม์	Srivikorn School								0.0		
34 ประตูน้ำพระโขนง	Prakhanong Irr.								0.0		
35 ร.ร. สมจิตศึกษา	Somchit Suksa School								0.0		
36 ร.ร. ยานนาวาวิทยาคม	Yannawa Vitthayakhom School								0.0		
37 ร.ร. พระโขนง	Prakhanong School								0.0		
38 ร.ร. ช่องนนทรี	Chong Nonthri School								0.0		

อุณหภูมิสูงสุดและต่ำสุดประจำวันที่ ๑๔ - ๒๐ มกราคม ๒๕๒๓

Daily Max. and Min. Temperature 14 - 20 January 1980

สถานี	Station	อุณหภูมิสูงสุดและต่ำสุดเป็นองศา ซ. Max. and Min. Temperature in degree C.							เฉลี่ยสูงสุด ต่ำสุด Average Max. Min.	เฉลี่ยในสัปดาห์ Weekly Mean	ค่าปกติประจำเดือน Monthly Normal
		14	15	16	17	18	19	20			
ภาคเหนือ	**NORTHERN PART**										
1 เชียงราย	CHIANG RAI	29.7 / 9.4	27.3 / 10.0	28.9 / 11.0	28.8 / 9.0	28.7 / 10.7	29.2 / 12.9	28.4 / 13.0	28.7 / 10.9	19.7	19.6
2 แม่ฮ่องสอน	MAE HONG SON	11.6	12.2	11.3	11.4	10.5	10.2	10.6	11.1		22.1
3 เชียงใหม่	CHIANG MAI	30.5 / 13.8	29.5 / 12.5	30.5 / 12.8	30.9 / 12.2	28.4 / 12.1	30.1 / 15.7	30.1 / 15.0	30.1 / 13.4	21.8	21.2
4 น่าน	NAN	31.0 / 9.4	30.1 / 12.1	30.3 / 15.4	31.0 / 14.0	30.0 / 14.0	30.0 / 14.4	30.3 / 13.7	30.4 / 13.3	21.9	21.5
5 ท่าวังผา	Tha Wang Pha	29.4 / 7.3	26.5 / 9.7	29.5 / 13.3	30.0 / 15.8	28.6 / 12.0	29.1 / 11.6	26.5 / 11.1	29.1 / 11.5	20.3	..
6 ลำปาง	LAMPANG	31.9 / 11.0	31.2 / 11.9	32.0 / 15.4	31.6 / 12.0	31.2 / 15.1	32.0 / 15.5	30.7 / 16.8	31.5 / 13.9	22.7	21.9
7 แม่สะเรียง	Mae Sariang	30.7 / 7.2	30.6 / 8.9	31.5 / 6.4	31.1 / 6.6	31.4 / 6.9	30.9 / 7.9	30.9 / 10.1	31.0 / 7.4	19.2	22.3
8 แพร่	PHRAE	32.0 / 11.5	31.8 / 12.0	30.8 / 16.5	31.8 / 15.3	31.4 / 15.0	32.2 / 16.0	30.9 / 14.9	31.3 / 14.5	22.9	22.3
9 อุตรดิตถ์	UTTARADIT	34.1 / 15.0	32.1 / 16.0	33.0 / 18.4	33.4 / 18.5	32.5 / 18.0	33.9 / 17.3	32.2 / 16.9	33.0 / 17.2	25.1	23.9
10 ตาก	TAK	34.9 / 13.8	32.5 / 14.5	34.1 / 17.6	32.5 / 14.5	33.2 / 17.3	33.3 / 17.0	33.1 / 16.8	33.2 / 15.9	24.6	23.4
11 เขื่อนภูมิพล	Bhumibol Dam	33.8 / 17.8	31.5 / 16.5	32.5 / 17.3	33.0 / 16.2	31.6 / 18.9	31.5 / 17.1	31.7 / 17.7	32.2 / 17.4	24.8	23.7
12 พิษณุโลก	PHITSANULOK	33.5 / 15.7	32.0 / 16.5	31.4 / 18.6	30.2 / 17.9	30.6 / 18.6	33.1 / 17.8	32.7 / 17.7	32.8 / 17.5	25.2	24.6
13 แม่สอด	Mae Sot	31.2 / 11.5	30.5 / 11.4	31.7 / 12.8	31.6 / 11.5	31.1 / 12.7	31.7 / 15.3	31.1 / 16.1	31.3 / 13.0	22.2	23.1
14 เพชรบูรณ์	PHETCHABUN	34.0 / 14.9	32.5 / 16.6	33.0 / 17.0	33.6 / 16.7	32.6 / 17.9	33.4 / 16.2	33.3 / 16.1	33.2 / 16.5	24.9	23.3
15 หล่มสัก	Lom Sak	34.4 / 14.6	33.2 / 18.4	33.5 / 19.2	33.4 / 15.4	33.0 / 20.7	33.5 / 18.2	33.1 / 17.0	33.8 / 17.4	25.1	..
16 วิเชียรบุรี	Wichian Buri	34.1 / 13.5	32.2 / 17.5	32.4 / 16.4	33.7 / 15.3	31.5 / 18.5	33.6 / 15.7	17.8	33.2 / 16.4	24.7	..
ภาคตะวันออกเฉียงเหนือ	**NORTHEASTERN PART**										
1 หนองคาย	NONG KHAI										
2 เลย	LOEI	31.2 / 12.7	29.8 / 12.6	30.0 / 15.1	30.5 / 14.5	28.9 / 18.3	28.5 / 18.1	28.3 / 15.3	29.5 / 15.5	21.9	20.9
3 อุดรธานี	UDON THANI	30.5 / 15.9	29.0 / 17.0	29.0 / 16.5	30.7 / 16.3	29.7 / 17.0	30.1 / 16.1	30.0 / 15.0	30.0 / 16.3	23.1	22.4
4 สกลนคร	SAKON NAKHON	28.6 / 19.0	27.4 / 16.0	27.9 / 14.0	28.3 / 16.0	29.0 / 16.5	29.5 / 16.1	28.7 / 16.3	28.7 / 16.3	22.5	21.6
5 นครพนม	NAKHON PHANOM	30.3 / 18.7	27.6 / 13.4	28.8 / 12.8	28.7 / 16.5	28.9 / 13.1	29.9 / 15.8	29.9 / 19.1	29.6 / 16.0	22.6	21.6
6 มุกดาหาร	Mukdahan	29.7 / 16.5	28.3 / 16.3	28.9 / 13.5	29.5 / 14.8	28.8 / 15.0	30.5 / 14.8	30.3 / 15.0	29.6 / 15.1	22.4	21.8
7 ขอนแก่น	KHON KAEN	31.1 / 16.7	30.0 / 16.6	29.7 / 15.6	31.2 / 16.7	30.4 / 16.7	31.0 / 16.0	31.4 / 16.6	30.7 / 16.4	23.6	23.1
8 โกสุมพิสัย	Kosum Phisai	31.3 / 16.1	29.8 / 15.8	30.0 / 14.4	31.0 / 15.5	30.7 / 15.5	31.1 / 15.4	15.7	30.7 / 15.5	23.1	
9 ร้อยเอ็ด	ROI ET	30.7 / 16.8	29.2 / 16.6	29.5 / 15.1	30.2 / 16.2	29.9 / 15.8	30.8 / 16.8	30.7 / 15.9	30.2 / 16.5	23.4	23.4
10 ชัยภูมิ	CHAIYAPHUM	31.6 / 16.8	30.3 / 19.8	29.5 / 17.6	32.0 / 16.6	28.9 / 18.8	30.7 / 17.7	31.0 / 17.8	30.6 / 17.9	24.3	23.6
11 อุบลราชธานี	UBON RATCHATHANI	31.4 / 17.3	31.2 / 17.2	30.9 / 15.4	31.3 / 16.3	31.3 / 16.8	29.9 / 15.8	32.4 / 16.5	31.5 / 16.4	23.9	24.0
12 สุรินทร์	SURIN	33.5 / 19.0	31.5 / 18.0	33.3 / 16.7	33.6 / 16.8	32.8 / 16.7	32.6 / 17.0	33.9 / 16.3	32.8 / 17.2	24.9	23.7
13 ท่าตูม	Tha Tum	32.1 / 18.4	30.2 / 16.6	31.1 / 15.9	31.5 / 16.1	32.4 / 16.4	31.3 / 15.0	32.9 / 15.4	32.3 / 16.3	24.3	..
14 นางรอง	Nang Rong	29.6 / 16.5	31.3 / 18.2	31.9 / 15.8	32.5 / 14.8	30.8 / 16.1	31.4 / 14.0	14.4	31.3 / 15.7	23.5	..

สถานี	Station	อุณหภูมิสูงสุดและต่ำสุดเป็นองศา ซ. Max. and Min. Temperature in degree C.							เฉลี่ยสูงสุด/ต่ำสุด Average Max. Min.	เฉลี่ยในสัปดาห์ Weekly Mean	ค่าปกติประจำเดือน Monthly Normal
		14	15	16	17	18	19	20			
15 นครราชสีมา	NAKHON RATCHASIMA	31:5 / 17:5	29:7 / 19:5	30:3 / 18:5	32:2 / 16:8	30:0 / 18:9	30:4 / 13:4	30:7 / 16:0	30:7 / 17:2	23.9	23.7
16 โชคชัย	Chok Chai	32:7 / 16:5	30:1 / 19:4	31:5 / 16:9	32:5 / 15:5	30:4 / 16:2	31:0 / 14:5	14.7	31:4 / 16:2	23.0	..
ภาคกลาง	**CENTRAL PART**										
1 นครสวรรค์	NAKHON SAWAN	34:8 / 15:3	33:1 / 20:1	33:0 / 19:3	34:1 / 21:2	33:1 / 23:0	33:7 / 17:9	33:9 / 17:4	33:7 / 19:2	26.5	26.0
2 ลพบุรี	LOP BURI	34:0 / 19:7	33:5 / 19:9	32:5 / 21:4	34:0 / 20:3	33:2 / 20:4	33:3 / 19:0	34:2 / 19:6	33:5 / 20:0	26.8	26.0
3 สุพรรณบุรี	SUPHAN BURI	31:8 / 19:0	31:4 / 22:3	30:5 / 20:5	32:1 / 20:1	31:8 / 20:7	32:1 / 18:5	32:8 / 17:6	31:8 / 19:8	25.8	25.4
4 กาญจนบุรี	KANCHANABURI	34:1 / 18:2	32:4 / 19:2	33:1 / 18:3	33:7 / 17:6	31:6 / 17:5	33:0 / 16:7	33:5 / 16:4	33:1 / 17:7	25.4	24.9
5 ทองผาภูมิ	Thong Pha Phum	33:1 / 14:3	33:0 / 15:8	33:6 / 17:4	33:9 / 16:5	32:5 / 16:2	33:0 / 16:7	33:4 / 15:4	33:2 / 16:0	24.6	..
6 สนามบินดอนเมือง	Don Muang Airport	32:0 / 20:8	31:9 / 21:6	31:6 / 20:2	32:0 / 20:0	32:0 / 20:6	31:8 / 18:8	32:8 / 19:2	32:0 / 20:2	26.1	26.1
7 กรุงเทพมหานคร	BANGKOK METROPOLIS	32:4 / 23:0	32:8 / 23:5	32:4 / 22:5	33:5 / 21:9	32:6 / 22:7	33:5 / 20:8	33:6 / 19:9	33:0 / 22:0	27.5	26.2
8 ศูนย์วิจัย ฯ บางนา	Bang Na	32:2 / 22:0	32:5 / 22:8	32:2 / 21:8	33:0 / 21:3	32:0 / 22:0	32:2 / 20:5	33:0 / 19:3	32:4 / 21:4	26.9	..
ภาคตะวันออก	**EASTERN PART**										
1 ปราจีนบุรี	PRACHIN BURI	34:0 / 19:8	32:4 / 20:7	32:7 / 19:7	34:0 / 19:2	32:6 / 19:2	33:5 / 18:8	33:5 / 19:0	33:2 / 19:5	26.4	25.6
2 กบินทร์บุรี	Kabin Buri										
3 อรัญประเทศ	Aranyaprathet	34:2 / 20:5	32:0 / 20:2	32:5 / 19:2	33:7 / 18:8	33:3 / 20:0	32:5 / 17:8	33:3 / 18:5	33:1 / 17:6	25.4	25.1
4 ชลบุรี	CHON BURI	31:3 / 20:8	35:5 / 21:7	33:8 / 21:3	31:2 / 19:6	35:2 / 21:3	34:7 / 19:7	35:8 / 20:4	33:5 / 20:7	27.1	25.8
5 เกาะสีชัง	Ko Si Chang	29:7 / 23:7	30:7 / 23:0	30:0 / 21:7	29:6 / 21:3	31:5 / 22:4	32:1 / 21:9	33:1 / 23:8	30:9 / 22:5	26.7	26.3
6 สัตหีบ	Sattahip	30:6 / 22:0	30:4 / 22:0	30:3 / 20:4	19.5	31:9 / 21:2	31:3 / 20:2	32:7 / 20:5	30:9 / 20:9	25.9	28.0
7 ระยอง	RAYONG										
8 จันทบุรี	CHANTHABURI	32:2 / 22:0	33:3 / 21:5	33:0 / 19:0	34:1 / 18:5	33:8 / 19:0	33:0 / 17:4	34:0 / 19:4	33:4 / 19:5	26.5	25.9
9 คลองใหญ่	Khlong Yai	31:1 / 22:1	32:6 / 21:5	30:1 / 19:6	30:6 / 18:7	31:8 / 18:7	31:9 / 18:1	31:1 / 18:8	31:3 / 19:6	25.5	25.8
ภาคใต้	**SOUTHERN PART**										
1 หัวหิน	Hua Hin	30:4 / 21:3	30:5 / 22:8	30:2 / 22:6	33:0 / 21:8	30:3 / 20:6	30:8 / 21:1	31:2 / 21:1	30:9 / 21:6	26.3	25.0
2 ประจวบคีรีขันธ์	PRACHUAP KHIRI KHAN	29:8 / 19:1	30:2 / 20:7	29:5 / 21:2	30:0 / 18:9	30:1 / 18:1	30:2 / 18:9	31:6 / 17:5	30:2 / 19:2	24.7	24.6
3 ชุมพร	CHUMPHON	31:0 / 19:8	31:9 / 22:2	31:0 / 21:8	31:4 / 21:0	30:8 / 20:0	31:5 / 21:1	31:9 / 19:3	31:2 / 20:7	25.9	25.0
4 สุราษฎร์ธานี	SURAT THANI	32:0 / 17:7	31:8 / 19:2	31:8 / 18.6	32:0 / 19:2	31:8 / 18:0	29:4 / 18:7	30:5 / 18:2	31:3 / 18:5	24.9	25.7
5 เกาะสมุย	Ko Samui	29:0 / 23:2	28:5 / 26:7	28:4 / 26:7	28:7 / 26:7	28:8 / 24:2	29:3 / 23:9	29:0 / 23:0	28:8 / 24:9	26.9	..
6 นครศรีธรรมราช	NAKHON SI THAMMARAT	30:1 / 20:3	29:2 / 22:1	29:6 / 21:2	30:0 / 21:9	29:6 / 20:3	30:1 / 22:3	30:8 / 21:7	29:9 / 21:4	25.7	26.0
7 สงขลา	SONGKHLA	30:0 / 24:1	29:7 / 24:4	29:6 / 24:1	29:4 / 23:8	29:8 / 22:1	30:6 / 25:4	30:0 / 25:3	29:9 / 24:2	27.1	26.9
8 ปัตตานี	PATTANI	30:4 / 21:4	30:4 / 21:1	30:2 / 19.4	30:9 / 19:0	31:0 / 18:3	30:3 / 22:5	31:0 / 21:0	30:6 / 20:4	25.5	26.0
9 นราธิวาส	NARATHIWAT	30:9 / 22:2	31:0 / 21:4	31:0 / 20:9	31:5 / 19:8	31:0 / 19:9	30:7 / 24:0	31:4 / 22:3	31:1 / 21:5	26.3	26.0
10 ระนอง	RANONG	34:0 / 19:1	32:9 / 20:6	33:2 / 20:4	34:0 / 21:2	32:9 / 18:7	34:3 / 19:9	33:3 / 19:3	33:5 / 19:9	26.7	25.9
11 ภูเก็ต	PHUKET	33:8 / 23:2	32:3 / 25:0	32:4 / 24:4	32:4 / 24:4	32:9 / 23:7	31:7 / 23:5	31:9 / 22:4	32:5 / 23:8	28.2	27.3
12 สนามบินภูเก็ต	Phuket Airport	32:3 / 22:9	32:0 / 23:9	32:2 / 24:6	32:2 / 21:5	31:8 / 21:3	32:7 / 20:5	32:3 / 21:3	32:2 / 22:3	27.3	26.5
13 สนามบินตรัง	Trang Airport	32:5 / 19:7	32:5 / 21:5	32:3 / 18:8	32:5 / 18:3	32:7 / 18:4	31:2 / 24:1	33:2 / 22:3	32:4 / 20:4	26.4	26.7

REMARKS

1. **Meteorological Department's Station** (with * mark). Rainfall observation is performed daily at 07.00 a.m. by the Meteorological Department's personnel. Therefore the daily amount of rainfall in this publication means the total amount of rainfall in 24 hr. period from 07.00 a.m. of the recorded date to 07.00 a.m. of the following day.

2. **Voluntary Rainfall Station** (without * mark) located at District and Province. Rainfall observation is performed daily at 09.00 a.m. by the voluntary observer. The daily amount of rainfall means the total amount of rainfall in 24 hr. period from 09.00 a.m. of the recorded date to 09.00 a.m. of the following day.

3. **Rainfall and Temperature Data** The daily rainfall and temperature observations are submitted to the Meteorological Department soon after the measurement by the following means :—

   — By radio or telegraph from the Meteorological Department's stations.

   — By telegraph from voluntary rainfall stations

   Those daily reports generally arrive at the Meteorological Department from about 07.00 a.m. to 07.00 p.m.

4. **Rainfall Intensity in 1 day** (24 hours)

Light Rainfall	amounts	0.1 — 10.0	millimetres
Moderate Rainfall	,,	10.1 — 35.0	,,
Heavy Rainfall	,,	35.1 — 90.0	,,
Very Heavy Rainfall	,,	90.1	millimetres and above
Blank	represents	No rainfall or observation of rainfall does not arrive in time for publication.	
T		Trace or light rainfall with amount less than 0.1 millimetres.	

Various Data in this publication are published hurriedly to service the user. Therefore the user should be cautious in using them. - If there is any doubts please inquired the Meteorological Statistics Subdivision of the Climatology Division for further informations by dialing the number 3916054 and 3910178.

Meteorological Department
Bangkok Metropolis

Climatology Division.

● กำหนดออก สัปดาห์ละ 1 ฉบับ ปีละ 52 ฉบับ

● ค่าบำรุง ฉบับละ 5 บาท ปีละ 150 บาท

● การบอกรับ ติดต่อที่กองภูมิอากาศ กรมอุตุนิยมวิทยา

โทร. 3916054

พิมพ์ที่โรงพิมพ์กรมอุตุนิยมวิทยา กระทรวงคมนาคม กรุงเทพมหานคร

นายสมิทธ ธรรมสโรช ผู้พิมพ์ผู้โฆษณา 2523

M06.1/593
T364we

กรมอุตุนิยมวิทยา กระทรวงคมนาคม

รายงานอากาศประจำสัปดาห์ ระหว่างวันที่ ๒๑ – ๒๗ มกราคม ๒๕๒๓

และ

การคาดหมายลักษณะอากาศ ระหว่างวันที่ ๒๘ มกราคม – ๓ กุมภาพันธ์ ๒๕๒๓

ฉบับที่ ๔/๒๕๒๓

น.อ. ดร. ขจิต บัวจิตติ ร.น.

อธิบดีกรมอุตุนิยมวิทยา

METEOROLOGICAL DEPARTMENT

MINISTRY OF COMMUNICATION

BANGKOK, THAILAND

WEEKLY WEATHER REPORT

DURING THE PERIOD 21 – 27 JANUARY 1980

AND

WEATHER OUTLOOK

DURING 28 JANUARY – 3 FEBRUARY 1980

No. 4/1980

Capt. Kajit Buajitti R.T.N.

Director – General

CENTRAL
LIBRARY
AUG 1980
N.O.A.A.
U. S. Dept. of Commerce

หมายเหตุ

1. สถานีของกรมอุตุนิยมวิทยา (มีเครื่องหมาย *) ทำการตรวจวัดจำนวนฝน ตกเวลา 07.00 น. ทุกวัน โดยเจ้าหน้าที่ของกรมอุตุนิยมวิทยา ดังนั้น จำนวนฝนรายวันในรายงานเล่มนี้ หมายถึงปริมาณฝนรวมในช่วงเวลา 24 ชั่วโมง ตั้งแต่เวลา 07.00 น. ของวันที่แจ้งไว้ในรายงาน จนถึงเวลา 07.00 น. ของวันรุ่งขึ้น

2. สถานีฝนอำเภอและจังหวัด (ไม่มีเครื่องหมาย *) ทำการ ตรวจวัด จำนวนฝนตกเวลา 09.00 น. ทุกวัน โดยเจ้าหน้าที่ ที่อยู่ในอำเภอหรือจังหวัดที่ได้รับแต่งตั้งจากกรมอุตุนิยมวิทยา ดังนั้น จำนวนฝนรายวัน หมายถึงปริมาณฝนรวมในช่วงเวลา 24 ชั่วโมง ตั้งแต่เวลา 09.00 น. ของวันที่แจ้งไว้ในรายงานจนถึงเวลา 09.00 น. ของวันรุ่งขึ้น

3. ข้อมูลฝนและอุณหภูมิ ที่พิมพ์ในรายงานเล่มนี้ เป็นข้อมูลที่เจ้าหน้าที่ผู้ทำการตรวจรายงานมายังกรมอุตุนิยมวิทยา ทุกวันภายหลังการตรวจ

   – สถานีของกรมอุตุนิยมวิทยา รายงานทางวิทยุโทรศัพท์หรือโทรเลข

   – สถานีฝนอำเภอและจังหวัด รายงานทางโทรเลข

   รายงานดังกล่าวนี้ กรมอุตุนิยมวิทยา จะได้รับ ตั้งแต่เวลา ประมาณ 07.00 น. จนถึงเวลา 10.00 น.

4. เกณฑ์ฝนใน 1 วัน (24 ชั่วโมง)

ฝนเล็กน้อย	จำนวนตั้งแต่	0.1 – 10.0 มิลลิเมตร
ฝนปานกลาง	"	10.1 – 35.0 "
ฝนหนัก	"	35.1 – 90.0 "
ฝนตกหนักมาก	"	90.1 มิลลิเมตร ขึ้นไป
ช่องว่าง	หมายความว่า	ไม่มีฝนตกหรือยังไม่ได้รับรายงาน
"	"	ฝนตกน้อยไม่ถึง 0.1 มิลลิเมตร

ข้อมูลต่าง ๆ เหล่านี้ได้ดำเนินการจัดพิมพ์โดยรีบด่วน เพื่อสนองความต้องการแก่ผู้ใช้ จึงยังไม่ได้ทำการตรวจสอบ ฉะนั้น ผู้ใช้จึงควรพิจารณาข้อมูลก่อนที่จะนำไปใช้ หากมีข้อสงสัยประการใด โปรดติดต่อสอบถามเจ้าหน้าที่ งานสถิติอุตุนิยมวิทยา กองภูมิอากาศ โทรศัพท์ 8910054 และ 8910178

กองภูมิอากาศ กรมอุตุนิยมวิทยา

กรุงเทพมหานคร

การคาดหมายลักษณะอากาศใน ๗ วันข้างหน้า
ตั้งแต่วันที่ ๒๘ มกราคม – ๓ กุมภาพันธ์ ๒๕๒๓
ลักษณะทั่วไป

ความชันของความกดอากาศในบริเวณประเทศไทยจะมีกำลังอ่อน

ภาคเหนือ	อากาศค่อนข้างหนาว กับจะมีหมอกในตอนเช้า และมีฟ้าหรัวในตอนกลางวัน อุณหภูมิจะสูงขึ้น
ภาคตะวันออกเฉียงเหนือ	อากาศเย็น กับจะมีหมอกในตอนเช้า และอุณหภูมิจะสูงขึ้น
ภาคกลาง ภาคตะวันออกรวมทั้งชายฝั่ง	ท้องฟ้าโปร่งเป็นส่วนมาก กับจะมีหมอกในตอนเช้า และอุณหภูมิจะสูงขึ้นโดยทั่วไป
ภาคใต้ฝั่งตะวันออก	จะมีฝนเป็นแห่ง ๆ ส่วนมากทางตอนล่างของภาค ในระยะครึ่งหลังของสัปดาห์
ภาคใต้ฝั่งตะวันตก	ท้องฟ้าโปร่งเป็นส่วนมาก
กรุงเทพมหานคร	ท้องฟ้าโปร่งเป็นส่วนมาก กับจะมีหมอกในตอนเช้า

กรมอุตุนิยมวิทยา

๒๘ ม.ค. ๒๓

Weather outlook for the period 28 January – 3 February 1980
General Situation

Pressure gradient over Thailand is weakening.

Northern Part:	Rather cold weather with morning fog and haze during daytime with increasing in temperature.
Northeastern Part:	Cool weather with fog in the morning and increasing in temperature.
Central Part: Eastern Part and Coastal Area:	Mainly fair with fog in the morning and increasing in temperature in general.
Southern Thailand East Coast:	Widely scattered showers mainly in the lower portion in the second half of the week.
Southern Thailand West Coast:	Mainly fair.
Bangkok Metropolis:	Mainly fair with fog in the morning.

Meteorological Department

28 January 1980

สรุปลักษณะอากาศทั่วไปในรอบสัปดาห์

ระหว่างวันที่ ๒๑ – ๒๗ มกราคม ๒๕๒๓

๑. ลมฝ่ายตะวันออกได้พัดปกคลุมอ่าวไทยตลอดสัปดาห์ ลักษณะเช่นนี้ทำให้ภาคเหนือและภาคตะวันออกเฉียงเหนือยังคงมีอากาศค่อนข้างหนาวตลอดสัปดาห์ บริเวณอื่น ๆ นอกนั้นมีอากาศเย็นเป็นส่วนมาก และมีฝนบางแห่งในบริเวณภาคใต้ฝั่งตะวันออกเฉพาะในครึ่งแรกของสัปดาห์เท่านั้น

๒. รายงานอุณหภูมิต่ำสุดในภาคต่าง ๆ ของประเทศไทยมีดังนี้.–

ภาคเหนือ	๘.๔°ซ.ที่ อ.แม่สะเรียง	จ.แม่ฮ่องสอน	เมื่อวันที่	๒๑	ม.ค.
ภาคตะวันออกเฉียงเหนือ	๑๒.๑°ซ.ที่ อ.เมือง	จ.เลย	"	๒๕	ม.ค.
ภาคกลาง	๑๔.๕°ซ. ที่ ต.บัวชุม	จ.ลพบุรี	"	๒๔	ม.ค.
	ที่ อ.ทองผาภูมิ	จ.กาญจนบุรี	"	๒๕	ม.ค.
ภาคตะวันออก	๑๗.๐°ซ.ที่ อ.อรัญประเทศ	จ.ปราจีนบุรี	"	๒๔	ม.ค.
ภาคใต้	๑๖.๗°ซ.ที่ อ.เมือง	จ.เพชรบุรี	"	๒๑	ม.ค.

๓. รายงานฝนสูงสุดในภาคใต้ของประเทศไทยมีดังนี้.–

๑๐.๙ มม.ที่ อ.เกาะสมุย จ.สุราษฎร์ธานี เมื่อวันที่ ๒๒ ม.ค.

กรมอุตุนิยมวิทยา

๒๘ ม.ค. ๒๓

Weekly Weather Summary

Period 21 – 27 January 1980

1. Easterly winds prevailed over the Gulf of Thailand throughout the week. Consequently, rather cold weather were still experienced in the Northern and Northeastern Parts throughout the week and cool weather was the most experienced elsewhere. For Southern Thailand East Coast, isolated rainshowers was recorded only the first half of the week.

2. Lowest temperature in various parts of Thailand were as follows:-

Northern Part	8.4°C.at Mae Sariang	Mae Hong Son	on	21	Jan.
Northeastern Part	12.1°C.at Amphoe Muang	Loei	"	25	Jan.
Central Part	14.5°C. at Bua Chum	Lop Buri	"	24	Jan.
	at Thong Pha Phum	Kanchanaburi	"	25	Jan.
Eastern Part	17.0°C.at Aranyaprathet	Prachin Buri	"	24	Jan.
Southern Part	16.7°C.at Amphoe Muang	Phetchaburi	"	21	Jan.

3. Heaviest rainfall in Southern Part of Thailand.

10.9 mm.at Ko Samui Phetchaburi on 21 Jan.

Meteorological Department

28 January 1980

ข่าวอากาศเพื่อการเกษตรประจำสัปดาห์

ระหว่างวันที่ ๒๑ - ๒๗ มกราคม ๒๕๒๓ ปรากฏว่าลมฝ่ายตะวันออกได้พัดปกคลุมอ่าวไทยตลอดสัปดาห์ ลักษณะเช่นนี้ทำให้ภาคเหนือและภาคตะวันออกเฉียงเหนือยังคงมีอากาศค่อนข้างหนาวตลอดสัปดาห์ บริเวณอื่น ๆ นอกนั้นมีอากาศเย็นเป็นส่วนมาก และมีฝนบางแห่งในบริเวณภาคใต้ฝั่งตะวันออกเฉพาะในครึ่งแรกของสัปดาห์เท่านั้น

สำหรับจังหวัดซึ่งมีอากาศหนาวได้แก่ เชียงราย น่าน เชียงใหม่ แม่ฮ่องสอน แพร่ ลำปาง ตาก อุตรดิตถ์ พิษณุโลก เพชรบูรณ์ เลย อุดรธานี สกลนคร นครพนม ขอนแก่น ชัยภูมิ ร้อยเอ็ด สุรินทร์ อุบลราชธานี นครราชสีมา นครสวรรค์ ลพบุรี (ต.บัวชุม) และกาญจนบุรี (อ.ทองผาภูมิ)

ตั้งแต่วันที่ ๒๘ มกราคม - ๓ กุมภาพันธ์ คาดว่าลมฝ่ายใต้จะพัดปกคลุมประเทศไทยตอนบน ซึ่งจะทำให้มีอากาศชื้นและอุณหภูมิสูงขึ้นเกือบทั่วไป อย่างไรก็ตามทางตอนบนของภาคเหนืออากาศค่อนข้างหนาว ส่วนภาคตะวันออกเฉียงเหนืออากาศเย็น สำหรับภาคใต้จะมีฝนเป็นแห่ง ๆ ส่วนมากในระยะครึ่งหลังของสัปดาห์ อนึ่งในระยะนี้บริเวณประเทศไทยตอนบนจะมีหมอกในตอนเช้าและฟ้าหลัวในตอนกลางวัน

<u>ข้อควรทราบ</u> :

ชาวนาในภาคเหนือซึ่งเก็บเกี่ยวข้าวนาปีเสร็จแล้ว หากจะปลูกพืชหลังนาก็ควรพิจารณาให้รอบคอบ เพราะว่าปัจจุบันนี้น้ำมีน้อยและหายาก สำหรับระยะนี้บริเวณภาคเหนือยังไม่มีฝน หากมีน้ำจากชลประทานก็อาจทำนาปรังได้ โดยใช้ข้าวพันธุ์ ก.ข.๔ หรือ ก.ข.๗ ถ้าปลูกระยะนี้จะเก็บเกี่ยวได้ประมาณกลางเดือนพฤษภาคม ส่วนเกษตรกรนอกเขตชลประทานซึ่งต้องอาศัยน้ำฝนควรเลือกปลูกพืชที่ใช้น้ำน้อย เช่น ถั่วเหลือง พืชชนิดนี้ต้องการน้ำเพียงวันละ ๓ - ๔ มิลลิเมตร สำหรับถั่วเหลืองที่จะปลูกควรใช้พันธุ์ ส.จ.๔ ซึ่งมีความต้านทานโรคราสนิม และเมื่อเก็บเกี่ยวในฤดูแล้งฝักไม่แตกง่าย ทั้งยังให้ผลผลิตสูงกว่าพันธุ์ ส.จ.๑ และ ส.จ.๒ อีกด้วย หากปลูกระยะนี้จะเก็บเกี่ยวได้ประมาณกลางเดือนเมษายน.

กรมอุตุนิยมวิทยา

๒๘ มกราคม ๒๕๒๓

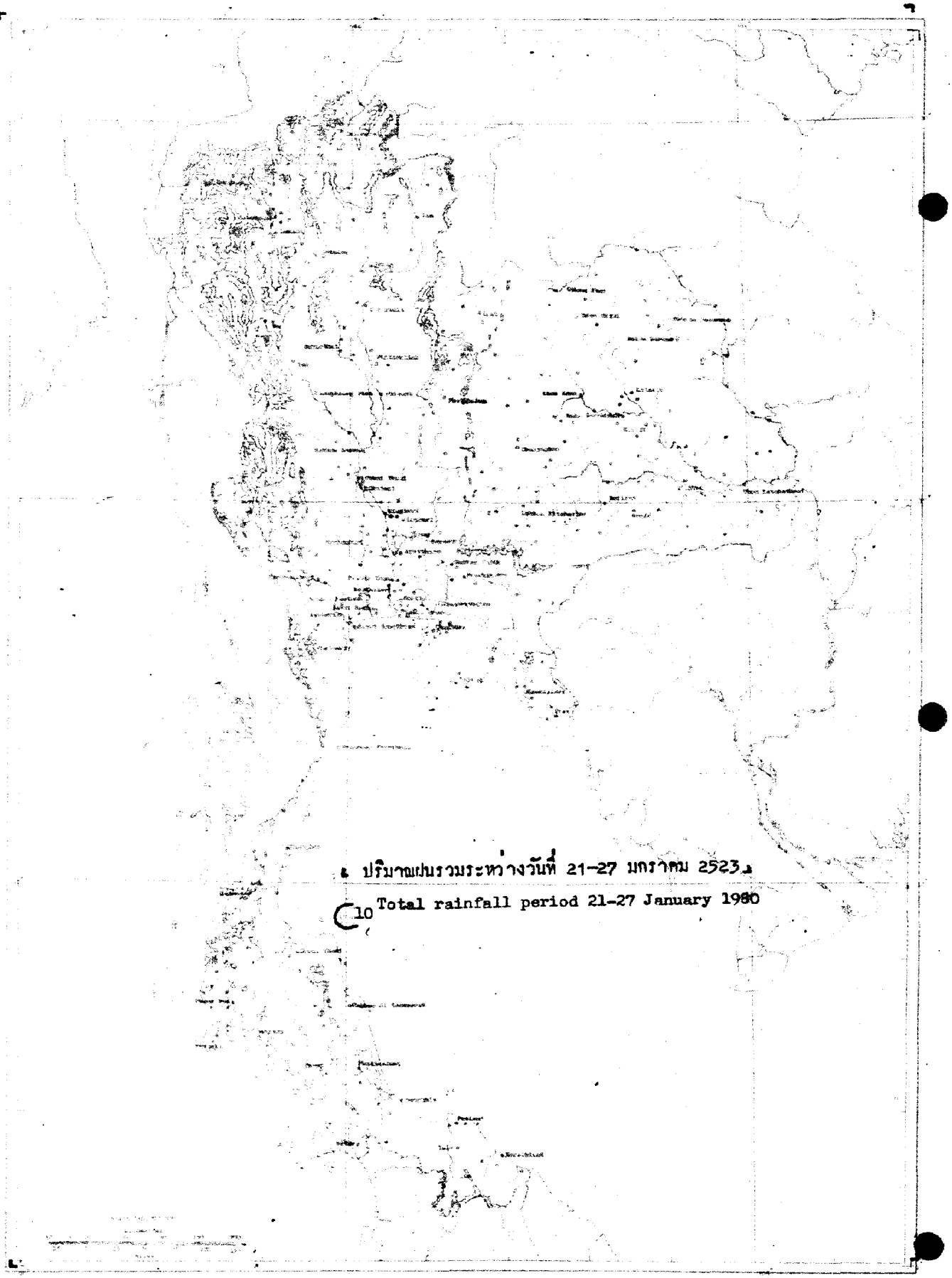

ปริมาณฝนรวมระหว่างวันที่ 21-27 มกราคม 2523

10 Total rainfall period 21-27 January 1980

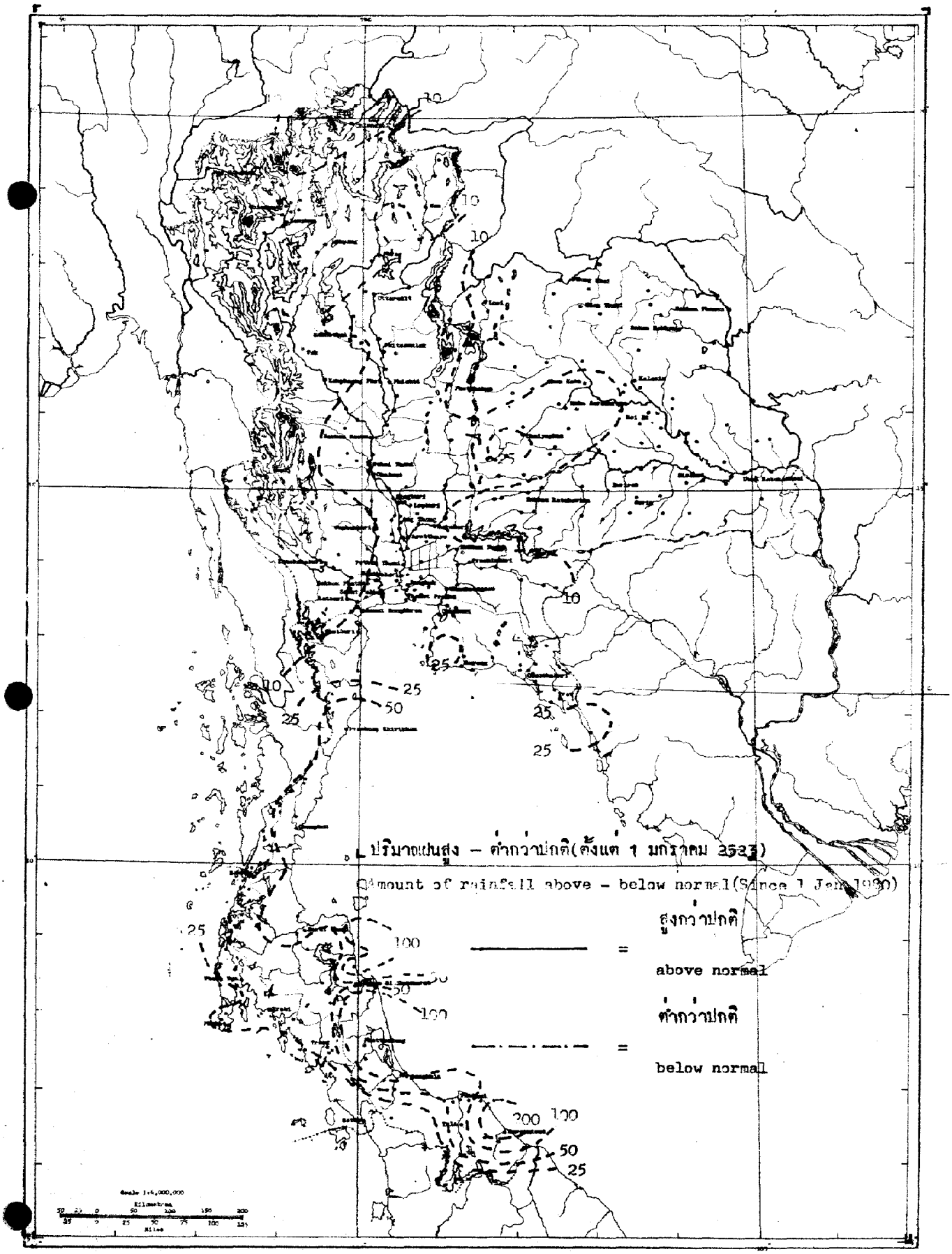
ปริมาณฝนสูง – ต่ำกว่าปกติ(ตั้งแต่ 1 มกราคม 2523)
Amount of rainfall above – below normal(Since 1 Jan 1980)
สูงกว่าปกติ
above normal
ต่ำกว่าปกติ
below normal

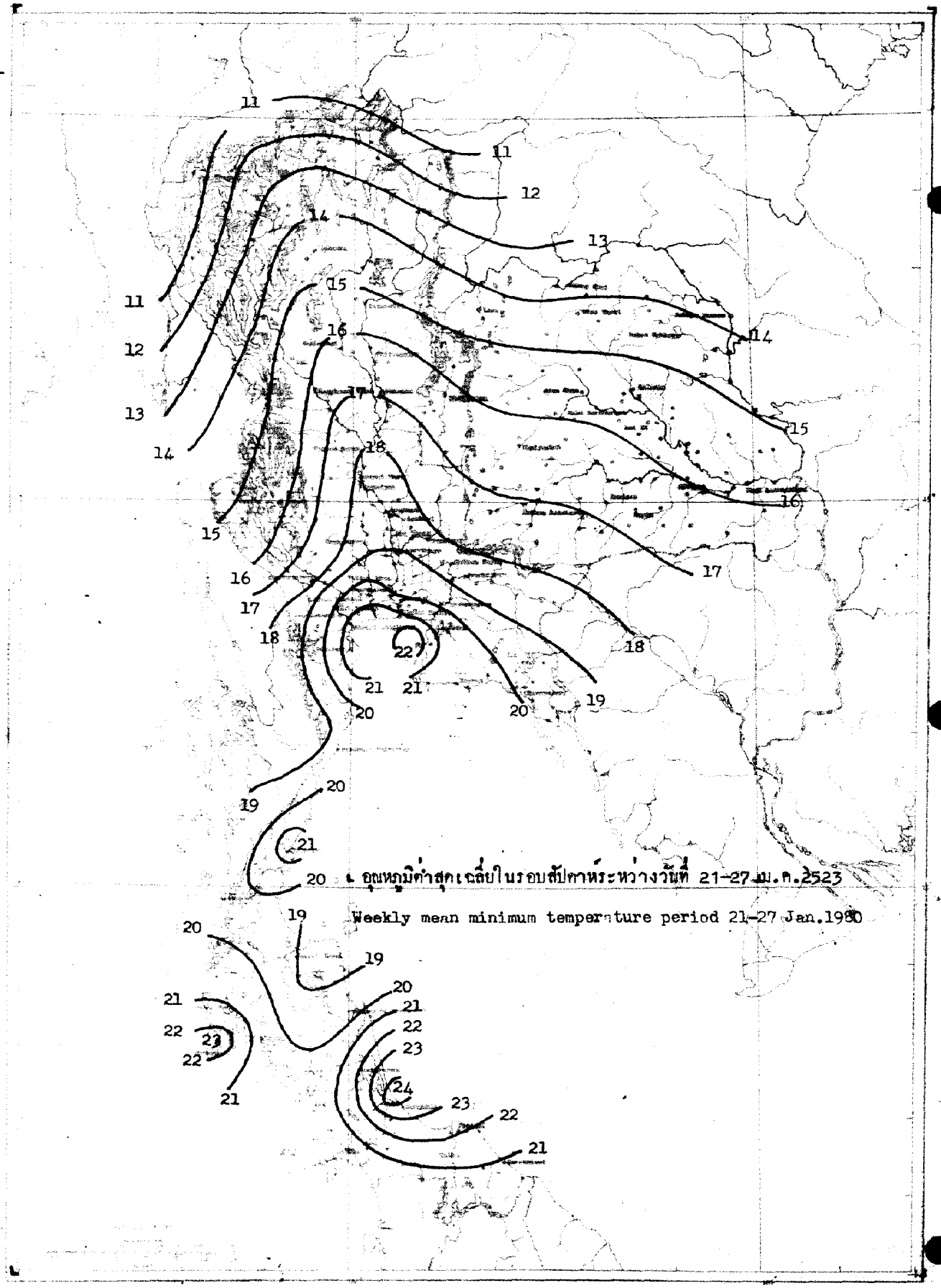

อุณหภูมิต่ำสุดเฉลี่ยในรอบสัปดาห์ระหว่างวันที่ 21-27 ม.ค.2523

Weekly mean minimum temperature period 21-27 Jan.1980

สถานีฝน	Station	วันที่และจำนวนน้ำฝนเป็นมิลลิเมตร Date and amount of rainfall in millimeters							ฝนรวม มม. Total rainfall mm.	ฝนรวมตั้งแต่ 1 มกราคม Accumulative rainfall since 1 January	
		มกราคม January								ปริมาณ มม. Amount mm.	สูงต่ำกว่าปกติ Above or below Normal
		21	22	23	24	25	26	27			
ภาคเหนือ	**NORTHERN PART**										
1 เชียงราย	CHIANG RAI*								0.0	0.0	-13.1
2 แม่สาย	Mae Sai								0.0	0.0	-21.3
3 เชียงแสน	Chiang Saen								0.0	0.0	-24.3
4 เชียงของ	Chiang Khong								0.0	0.0	-17.8
5 แม่จัน	Mae Chan								0.0	0.0	- 4.3
6 แม่สรวย	Mae Suai								0.0	0.0	-12.9
7 เทิง	Thoeng								0.0	0.0	- 5.8
8 เชียงคำ	Chiang Kham								0.0	0.0	- 6.7
9 เวียงป่าเป้า	Wiang Pa Pao								0.0	0.0	- 7.9
10 พาน	Phan								0.0	0.0	- 7.2
11 แม่ใจ	Mae Chai								0.0	0.0	- 5.1
12 ภะเยา	Phayao								0.0	0.0	- 4.5
13 จุน	Chun								0.0	0.0	- 3.0
14 แม่ฮ่องสอน	MAE HONG SON*								0.0	0.0	- 9.3
15 ปาย	Pai								0.0	0.0	- 7.5
16 ขุนยวม	Khun Yuam								0.0	0.0	- 5.1
17 แม่ลาน้อย	Mae La Noi										
18 แม่สะเรียง	Mae Sariang*								0.0	0.0	- 6.8
19 เชียงใหม่	CHIANG MAI*								0.0	0.0	- 7.8
20 ฝาง	Fang								0.0	0.0	-13.4
21 แม่อาย	Mae Ai										
22 เชียงดาว	Chiang Dao								0.0	0.0	-12.5
23 แม่แตง	Mae Taeng								0.0	0.0	- 7.2
24 แม่ริม	Mae Rim								0.0	0.0	- 7.7
25 สันทราย	San Sai								0.0	0.0	- 4.9
26 ดอยสะเก็ด	Doi Saket								0.0	0.0	- 6.9
27 สันกำแพง	San Kamphaeng								0.0	0.0	- 3.6
28 ฮางดง	Hang Dong								0.0	0.0	- 6.1
29 สารภี	Saraphi										
30 สันป่าตอง	San Pa Tong								0.0	0.0	- 8.9
31 จอมทอง	Chom Thong								0.0	0.0	- 5.5
32 ฮอด	Hot								0.0	0.0	- 7.2
33 ลำพูน	LAMPHUN								0.0	0.0	- 0.7
34 ป่าซาง	Pa Sang								0.0	0.0	- 6.5
35 ลี้	Li								0.0	0.0	- 6.6
36 ลำปาง	LAMPANG*								0.0	0.0	- 4.4
37 งาว	Ngao								0.0	0.0	- 5.3
38 แจ้ห่ม	Chae Hom								0.0	0.0	- 2.9
39 เกาะคา	Ko Kha								0.0	0.0	- 2.3
40 สบปราบ	Sop Prap								0.0	0.0	- 3.8

สถานีฝน	Station	วันที่และจำนวนน้ำฝนเป็นมิลลิเมตร Date and amount of rainfall in millimetres มกราคม January 21	22	23	24	25	26	27	ฝนรวม มม. Total rainfall mm.	ฝนรวมตั้งแต่ 1 มกราคม Accumulative rainfall since 1 January ปริมาณ มม. Amount mm.	สูงต่ำกว่าปกติ Above or below Normal
41 เถิน	Thoen								0.0	0.0	- 5.7
42 แม่พริก	Mae Phrik								0.0	0.0	- 3.2
43 แพร่	PHRAE*								0.0	0.0	- 6.2
44 สอง	Song								0.0	0.0	- 9.8
45 สูงเม่น	Sung Men								0.0	0.0	- 2.2
46 เด่นชัย	Den Chai								0.0	0.0	- 6.0
47 น่าน	NAN*								0.0	0.0	- 9.4
48 ทุ่งช้าง	Thung Chang								0.0	0.0	- 8.4
49 เชียงกลาง	Chiang Klang										
50 ท่าวังผา	Tha Wang Pha*								0.0	0.0	-.6.7
51 บ้า	Pua								0.0	0.0	- 3.4
52 สา	Sa								0.0	.0	-.5.4
53 นาน้อย	Na Noi								0.0	0.0	- 4.5
54 อุตรดิตถ์	UTTARADIT*								0.0	.0	- 6.0
55 ฟากท่า	Fak Tha								0.0	0.0	- 9.9
56 น้ำปาด	Nam Pat								0.0	0.0	- 1.6
57 สนามบินอุตรดิตถ์	Uttaradit Airport*								0.0	.0	-12.3
58 ท่าปลา	Tha Pla								0.0	0.0	-10.0
59 ลับแล	Laplae								0.0	0.0	- 3.3
60 ตาก	TAK*								0.0	0.0	- 4.3
61 เขื่อนภูมิพล	Bhumibol Dam*								0.0	0.0	- 7.9
62 บ้านตาก	Ban Tak								0.0	0.0	- 5.2
63 แม่ระมาด	Mae Ramat								0.0	0.0	- 2.6
64 แม่สอด	Mae Sot								0.0	0.0	- 6.1
65 สุโขทัย	SUKHOTHAI								0.0	0.0	- 5.1
66 ทุ่งเสลี่ยม	Thung Saliam								0.0	0.0	- 9.6
67 สวรรคโลก	Sawankhalok								0.0	0.0	- 6.8
68 กงไกรลาศ	Kong Krailat								0.0	0.0	-10.0
69 บ้านด่านลานหอย	Ban Dan Lan Hoi								0.0	0.0	-29.1
70 พิษณุโลก	PHITSANULOK*								0.0	0.0	- 6.5
71 นครไทย	Nakhon Thai								0.0	0.0	- 2.5
72 พรหมพิราม	Phrom Phiram								0.0	0.0	-14.7
76 วังทอง	Wang Thong								0.0	0.0	- 1.1
74 บางกระทุ่ม	Bang Krathum								0.0	0.0	-11.3
75 กำแพงเพชร	KAMPHAENG PHET								0.0	0.0	- 5.6
76 พรานกระต่าย	Phan Kratai								0.0	0.0	- 8.3
77 คลองขลุง	Khlong Khlung								0.0	0.0	- 7.3
78 ขานุวรลักษบุรี	Khanu Woralaksaburi								0.0	0.0	- 9.6
79 พิจิตร	PHICHIT								0.0	0.0	- 5.4
80 สามง่าม	Sam Ngam								0.0	0.0	- 3.7
81 ตะพานหิน	Taphan Hin								0.0	0.0	- 6.9

สถานีฝน	Station	วันที่และจำนวนน้ำฝนเป็นมิลลิเมตร Date and amount of rainfall in millimeters มกราคม January							ฝนรวม มม. Total rainfall mm.	ฝนรวมตั้งแต่ 1 มกราคม Accumulative rainfall since 1 January ปริมาณ มม. Amount mm.	สูงต่ำกว่าปกติ Above or below Normal
		21	22	23	24	25	26	27			
82 บางมูลนาก	Bang Mun Nak								0.0	0.0	- 5.6
83 โพทะเล	Pho Thale								0.0	0.0	- 6.9
84 เพชรบูรณ์	PHETCHABUN *								0.0	0.0	-10.5
85 หล่มเก่า	Lom Kao								0.0	0.0	- 4.9
86 หล่มสัก	Lom Sak *								0.0	0.0	- 9.4
87 ชนแดน	Chon Daen								0.0	0.0	- 5.3
88 หนองไผ่	Nong Phai								0.0	0.0	- 5.6
89 วิเชียรบุรี	Wichian Buri *								0.0	0.0	- 9.4
ภาคตะวันออกเฉียงเหนือ NORTHEASTERN PART											
1 เลย	LOEI *								0.0	0.0	- 4.8
2 เชียงคาน	Chiang Khan								0.0	0.0	- 5.9
3 ท่าลี่	Tha Li								0.0	0.0	- 3.1
4 ด่านซ้าย	Dan Sai								0.0	0.0	-11.2
5 วังสะพุง	Wang Saphung								0.0	0.0	- 3.0
6 หนองคาย	NONG KHAI								0.0	0.0	- 8.0
7 ศรีเชียงใหม่	Si Chiang Mai								0.0	0.0	- 5.4
8 ท่าบ่อ	Tha Bo								0.0	0.0	- 1.1
9 โพนพิสัย	Phon Phisai								0.0	0.0	- 0.7
10 บึงกาฬ	Bung Kan								0.0	0.0	- 4.1
11 เซกา	Seka								0.0	0.0	0.0
12 อุดรธานี	UDON THANI								0.0	0.0	- 7.1
13 เพ็ญ	Phen								0.0	0.0	- 0.2
14 กุมภวาปี	Kumphawapi								0.0	0.0	- 3.0
15 หนองหาร	Nong Han								0.0	0.0	- 1.1
16 หนองบัวลำภู	Nong Bua Lam Phu								0.0	0.0	- 0.9
17 สกลนคร	SAKON NAKHON *								0.0	0.0	- 6.0
18 วานรนิวาส	Wanon Niwat								0.0	0.0	- 3.3
19 สว่างแดนดิน	Sawang Daen Din								0.0	0.0	- 0.8
20 พรรณานิคม	Phanna Nikhom								0.0	0.0	- 1.9
21 นครพนม	NAKHON PHANOM								0.0	0.0	- 6.6
22 บ้านแพง	Ban Phaeng								0.0	0.0	- 4.4
23 ท่าอุเทน	Tha Uthen								0.0	0.0	- 0.6
24 นาแก	Na Kae								0.0	0.0	- 2.3
25 ธาตุพนม	That Phanom								0.0	0.0	- 0.4
26 มุกดาหาร	Mukdahan *								0.0	0.0	- 3.9
27 กาฬสินธุ์	KALASIN								0.0	0.0	- 8.6
28 ยางตลาด	Yang Talat								0.0	0.0	- 3.5
29 สหัสขันธ์	Sahatsakhan								0.0	0.0	- 2.8
30 กุฉินารายณ์	Kuchinarai								0.0	0.0	- 2.1
31 กมลาไสย	Kamalasai								0.0	0.0	- 3.7
32 ร้อยเอ็ด	ROI ET *								0.0	0.0	- 1.5

สถานีฝน	Station	วันที่และจำนวนน้ำฝนเป็นมิลลิเมตร Date and amount of rainfall in millimeters							ฝนรวม มม. Total rainfall mm.	ฝนรวมตั้งแต่ 1 มกราคม Accumulative rainfall since 1 January	
		มกราคม January								ปริมาณ มม. Amount mm.	สูงต่ำกว่าปกติ Above or below Normal
		21	22	23	24	25	26	27			
33 โพนทอง	Phon Thong								0.0	0.0	0.0
34 ธวัชบุรี	Thawatchaburi								0.0	0.0	0.0
35 อาจสามารถ	At Samat								0.0	0.0	- 1.1
36 เสลภูมิ	Selaphum								0.0	0.0	- 2.7
37 จตุรพักตร์พิมาน	Chaturaphak Phiman								0.0	0.0	0.0
38 เกษตรวิสัย	Kaset Wisai								0.0	0.0	- 2.3
39 สุวรรณภูมิ	Suwannaphum								0.0	0.0	0.0
40 มหาสารคาม	MAHA SARAKHAM								0.0	0.0	- 5.4
41 เชียงยืน	Chiang Yun								0.0	0.0	- 7.0
42 กันทรวิชัย	Kantharawichai								0.0	0.0	- 1.9
43 โกสุมพิสัย	Kosum Phisai*								0.0	0.0	-12.3
44 บรบือ	Borabu								0.0	0.0	- 8.6
45 วาปีปทุม	Wapi Pathum								0.0	0.0	0.0
46 พยัคฆภูมิพิสัย	Phayakkhaphum Phisai								0.0	0.0	0.0
47 ขอนแก่น	KHON KAEN*								0.0	0.0	- 8.1
48 น้ำพอง	Nam Phong								0.0	0.0	0.0
49 ภูเวียง	Phu Wiang								0.0	0.0	- 5.4
50 ชุมแพ	Chum Phae								0.0	0.0	- 1.7
51 มัญจาคีรี	Mancha Khiri								0.0	0.0	- 2.8
52 ชนบท	Chonnabot								0.0	0.0	- 3.4
53 บ้านไผ่	Ban Phai								0.0	0.0	- 1.3
54 พล	Phon								0.0	0.0	- 6.8
55 หนองสองห้อง	Nong Song Hong								0.0	0.0	-17.0
56 ชัยภูมิ	CHAIYAPHUM*								0.0	0.0	- 2.1
57 เกษตรสมบูรณ์	Kaset Sombun								0.0	0.0	- 2.1
58 ภูเขียว	Phu Khieo								0.0	0.0	- 2.2
59 คอนสวรรค์	Khon Sawan								0.0	0.0	- 6.9
60 จัตุรัส	Chatturat								0.0	0.0	-25.5
61 บำเหน็จณรงค์	Bamnet Narong								0.0	0.0	- 1.6
62 นครราชสีมา	NAKHON RATCHASIMA*								0.0	0.0	- 3.6
63 บัวใหญ่	Bua Yai								0.0	0.0	0.0
64 คง	Khong								0.0	0.0	0.0
65 ด่านขุนทด	Dan Khun Thot								0.0	0.0	- 0.4
66 โนนไทย	Non Thai								0.0	0.0	0.0
67 โนนสูง	Non Sung								0.0	0.0	- 1.2
68 พิมาย	Phimai										
69 สีคิ้ว	Sikhiu								0.0	0.0	- 4.8
70 สูงเนิน	Sung Noen								0.0	0.0	- 2.2
71 ปักธงชัย	Pak Thong Chai								0.0	0.0	- 0.3
72 โชคชัย	Chok Chai*								0.0	0.0	- 6.2
73 ครบุรี	Khon Buri								0.0	0.0	- 0.8

สถานีฝน	Station	วันที่และจำนวนน้ำฝนเป็นมิลลิเมตร Date and amount of rainfall in millimeters มกราคม January 21	22	23	24	25	26	27	ฝนรวม มม. Total rainfall mm	ฝนรวมตั้งแต่ 1 มกราคม Accumulative rainfall since 1 January ปริมาณ มม. Amount mm.	สูงต่ำกว่าปกติ Above or below Normal
74 บุรีรัมย์	BURI RAM								0.0	0.0	
75 พุทไธสง	Phutthaisong								0.0	0.0	- 0.9
76 สตึก	Satuk								0.0	0.0	- 1.2
77 ลำปลายมาศ	Lam Phai Mat								0.0	0.0	- 0.7
78 นางรอง	Nang Rong								0.0	0.0	- 2.5
79 สุรินทร์	SURIN								0.0	0.0	- 1.1
80 รัตนบุรี	Rattanaburi								0.0	0.0	- 0.9
81 ท่าตูม	Tha Tum								0.0	0.0	- 1.3
82 ศีขรภูมิ	Sikhoraphum								0.0	0.0	0.0
83 ปราสาท	Prasat								0.0	0.0	0.0
84 สังขะ	Sangkha								0.0	0.0	0.0
85 ศรีสะเกษ	SI SA KET								0.0	0.0	0.0
86 ราษีไศล	Rasi Salai								0.0	0.0	0.0
87 กันทรารมย์	Kantharurom								0.0	0.0	0.0
88 ขุขันธ์	Khukhan								0.0	0.0	0.0
89 ขุนหาญ	Khun Han								0.0	0.0	0.0
90 กันทรลักษ์	Kantharalak								0.0	0.0	- 4.2
91 อุบลราชธานี	UBON RATCHATHANI *								0.0	0.0	- 0.7
92 เขมราฐ	Khemarat								0.0	0.0	- 0.2
93 อำนาจเจริญ	Amnat Charoen								0.0	0.0	0.0
94 ยโสธร	Yasothon								0.0	0.0	- 0.4
95 ตระการพืชผล	Trakan Phutphon								0.0	0.0	- 0.8
96 มหาชนะชัย	Maha Chana Chai								0.0	0.0	0.0
97 เขื่องใน	Khuang Nai								0.0	0.0	- 2.0
98 โขงเจียม	Khong Chiam								0.0	0.0	0.0
99 เดชอุดม	Det Udom								0.0	0.0	- 0.1
100 บุณฑริก	Buntharik								0.0	0.0	- 0.6
ภาคกลาง	**CENTRAL PART**										
1 นครสวรรค์	NAKHON SAWAN								0.0	0.0	- 9.4
2 บรรพตพิสัย	Banphot Phisai								0.0	0.0	- 6.9
3 ชุมแสง	Chumsaeng								0.0	0.0	- 6.9
4 หนองบัว	Nong Bua								0.0	0.0	- 5.7
5 ลาดยาว	Lat Yao								0.0	0.0	-12.2
6 ท่าตะโก	Tha Tako								0.0	0.0	- 5.4
7 พยุหคีรี	Phayuha Khiri								0.0	0.0	- 4.8
8 ตากฟ้า	Takhli								0.0	0.0	- 2.0
9 อุทัยธานี	UTHAI THANI								0.0	0.0	-11.2
10 สว่างอารมณ์	Sawang Arom								0.0	0.0	- 8.1
11 บ้านไร่	Ban Rai								0.0	0.0	- 9.8
12 ทัพทัน	Thap than								0.0	0.0	- 6.7
13 หนองฉาง	Noog Chang								0.0	0.0	-14.0

สถานีฝน	Station	วันที่และจำนวนน้ำฝนเป็นมิลลิเมตร Date and amount of rainfall in millimeters มกราคม January 21	22	23	24	25	26	27	ฝนรวม มม. Total rainfall mm.	ฝนตั้งแต่ 1 มกราคม Accumulative rainfall since 1 January ปริมาณ มม. Amount mm.	สูงต่ำกว่าปกติ Above or below Normal
14 หนองขาหย่าง	Nong Khayang								0.0	0.0	- 4.7
15 ชัยนาท	CHAI NAT								0.0	0.0	- 1.2
16 มโนรมย์	Manorom								0.0	0.0	- 5.9
17 วัดสิงห์	W. Sing								0.0	0.0	-11.0
18 หันคา	Hankha								0.0	0.0	- 6.3
19 สิงห์บุรี	SING BURI								0.0	0.0	-15.7
20 อินทร์บุรี	In Buri								0.0	0.0	- 7.3
21 บางระจัน	Bang Rachan								0.0	0.0	-12.8
22 พรหมบุรี	Phrom Buri								0.0	0.0	- 5.4
23 ลพบุรี	LOP BURI*								0.0	0.0	-10.9
24 บ้านหมี่	Ban Mi								0.0	0.0	- 9.6
25 บัวชุม	Bua Chum*								0.0	0.0	- 7.0
26 ชัยบาดาล	Chai Badan								0.0	0.0	- 4.8
27 พัฒนานิคม	Phatthana Nikhom								0.0	0.0	- 4.2
28 โคกสำโรง	Khok Samrong								0.0	0.0	-11.9
29 ท่าวุ้ง	Tha Wung								0.0	0.0	- 8.3
30 สุพรรณบุรี	SUPHAN BURI*								0.0	0.0	- 2.5
31 เดิมบางนางบวช	Doembang Nangbuat								0.0	0.0	- 4.3
32 สามชุก	Sam Chuk								0.0	0.0	- 0.3
33 ดอนเจดีย์	Don Chedi								0.0	0.0	- 1.4
34 สี่พระจันทร์	Si Phrachan								0.0	0.0	- 0.1
35 อู่ทอง	U Thong								0.0	0.0	- 1.0
36 เดิมปลาม้า	Bang Pa Ma								0.0	0.0	- 1.2
37 สองพี่น้อง	Song Phi Nong								0.0	0.0	- 1.7
38 อ่างทอง	ANG THONG								0.0	0.0	- 4.0
39 โพธิ์ทอง	Pho Thong								0.0	0.0	- 6.3
40 ไชโย	Chaiyo								0.0	[illegible]	-11.1
41 วิเศษชัยชาญ	Wiset Chai Chan								0.0	0.0	- 2.7
42 ป่าโมก	Pa Mok								0.0	0.0	- 1.0
43 สระบุรี	SARABURI								0.0	0.0	- 9.8
44 พระพุทธบาท	Phra Phutthabat										
45 บ้านหมอ	Ban Mo								0.0	0.0	0.0
46 เสาไห้	Sao Hai								0.0	0.0	- 6.2
47 แก่งคอย	Kaeng Khio								0.0	0.0	0.0
48 หนองแค	Nong Khae								0.0	0.0	- 3.0
49 พระนครศรีอยุธยา	PHRA NAKHON SI AYUTTHAYA								0.0	0.0	- 1.7
50 ท่าเรือ	Tha Rua								0.0	0.0	- 4.5
51 ผักไห่	Phak Hai								0.0	0.0	- 0.8
52 บางบาล	Bang Ban								0.0	0.0	- 4.3
53 เสนา	Sena								0.0	0.0	- 6.3
54 บางไทร	Bang Sai								0.0	0.0	-10.5

สถานีฝน	Station	วันที่และจำนวนน้ำฝนเป็นมิลลิเมตร Date and amount of rainfall in millimeters มกราคม January 21	22	23	24	25	26	27	ฝนรวม มม. Total rainfall mm.	ฝนรวมตั้งแต่ 1 มกราคม Accumulative rainfall since 1 January ปริมาณ มม. Amount mm.	สูงต่ำกว่าปกติ Above or below Normal
55 บางปะอิน	Bang Pa-in								0.0	0.0	- 4.7
56 ปทุมธานี	PATHUM THANI								0.0	0.0	- 5.2
57 หนองเสือ	Nong Sua								0.0	0.0	- 5.5
58 ธัญบุรี	Thanyaburi								0.0	0.0	- 3.0
59 รังสิต	Rangsit								0.0	0.0	- 3.8
60 ลำลูกกา	Lam Luk Ka								0.0	0.0	- 0.2
61 นนทบุรี	NONTHABURI								0.0	0.0	- 1.6
62 บางบัวทอง	Bang Bua Thong								0.0	0.0	- 2.7
63 ธนบุรี	THON BURI								0.0	0.0	- 0.3
64 ตลิ่งชัน	Taling Chan								0.0	0.0	-13.4
65 บางขุนเทียน	Bang Khun Thian								0.0	0.0	- 8.5
66 ราษฎร์บูรณะ	Rat Burana								0.0	0.0	- 7.3
67 กรุงเทพมหานคร	BANGKOK METROPOLIS								0.0	0.0	- 5.2
68 สนามบินดอนเมือง	Don Muang Airport*								0.0	0.0	- 4.0
69 บางเขน	Bang Khen								0.0	0.0	- 2.7
70 มีนบุรี	Min Buri								0.0	0.0	- 3.1
71 ลาดกระบัง	Lat Krabang								0.0	0.0	- 7.2
72 ศูนย์วิจัยบางนา	Bangk Na*										
73 กาญจนบุรี	KANCHANABURI*								0.0	0.0	- 2.1
74 สังขละบุรี	Sangkhla Buri										
75 เหม็องปีล็อก	Pilok										
76 ทองผาภูมิ	Thong Pha Phum*								0.0	0.0	- 1.1
77 ศรีสวัสดิ์	Si Sawat										
78 ไทรโยค	Sai Yok										
79 พนมทวน	Phanom Thuan								0.0	0.0	- 2.6
80 ท่าม่วง	Tha Muang								0.0	0.0	- 3.6
81 นครปฐม	NAKHON PATHOM								0.0	0.0	- 1.8
82 บางเลน	Bang Len								0.0	0.0	- 0.5
83 นครชัยศรี	Nakhon Chaisi								0.0	0.0	- 3.5
84 ราชบุรี	RATCHABURI								0.0	0.0	- 3.6
85 บ้านโป่ง	Ban Pong								0.0	0.0	- 3.6
86 โพธาราม	Photharam								0.0	0.0	- 2.4
87 ดำเนินสะดวก	Damnoen Saduak								0.0	0.0	- 1.0
88 ปากท่อ	Pak Tho								0.0	0.0	- 3.4
89 สมุทรสงคราม	SAMUT SONGKHRAM								0.0	0.0	- 3.3
90 บางคนที	Bang Khonthi								0.0	0.0	- 2.2
91 อัมพวา	Amphawa								0.0	0.0	- 6.7
92 สมุทรสาคร	SAMUT SAKHON								0.0	0.0	- 4.7
93 กระทุ่มแบน	Kratum Baen								0.0	0.0	- 3.4
94 สมุทรปราการ	SAMUT PRAKAN								0.0	0.0	- 2.5
95 บางพลี	Bang Phli								0.0	0.0	- 3.8

สถานีฝน	Station	วันที่และจำนวนน้ำฝนเป็นมิลลิเมตร Date and amount of rainfall in millimeters							ฝนรวม มม. Total rainfall mm.	ฝนรวมตั้งแต่ 1 มกราคม Accumulative rainfall since 1 January	
		มกราคม January								ปริมาณ มม. Amount mm.	สูงต่ำกว่าปกติ Above or below Normal
		21	22	23	24	25	26	27			
ภาคตะวันออก	**EASTERN PART**										
1 นครนายก	NAKHON NAYOK								0.0	0.0	- 2.7
2 บ้านนา	Ban Na								0.0	0.0	- 4.9
3 ปากพลี	Pak Phli								0.0	0.0	- 3.7
4 องครักษ์	Ongkharak								0.0	0.0	- 2.8
5 ปราจีนบุรี	PRACHIN BURI *								0.0	0.0	- 4.5
6 ประจันตคาม	Prachantakham								0.0	0.0	- 8.0
7 บ้านสร้าง	Ban Sang								0.0	0.0	- 3.2
8 ศรีมหาโพธิ	Si Maha Phot								0.0	0.0	- 0.3
9 กบินทร์บุรี	Kabin Buri*								0.0	0.0	- 2.5
10 สระแก้ว	Sa Kaeo								0.0	0.0	- 4.2
11 วัฒนานคร	Watthana Nakhon								0.0	0.0	- 2.7
12 อรัญประเทศ	Aranyaprathet *								0.0	0.0	-12.4
13 ฉะเชิงเทรา	CHACHOENGSAO								0.0	0.0	- 1.7
14 บ้านโพธิ์	Ban Pho								0.0	0.0	- 2.6
15 ชลบุรี	CHON BURI *								0.0	0.0	- 7.6
16 พานทอง	Phan Thong								0.0	0.0	- 5.9
17 บ้านบึง	Ban Bung								0.0	0.0	0.0
18 เกาะสีชัง	Ko Sichang *								0.0	0.0	- 5.3
19 ศรีราชา	Si Racha								0.0	0.0	- 6.1
20 สัตหีบ	Sattahip *								0.0	0.0	-24.7
21 ระยอง	RAYONG								0.0	0.0	-16.3
22 บ้านค่าย	Ban Khai								0.0	0.0	-17.0
23 แกลง	Klaeng								0.0	0.0	- 3.7
24 จันทบุรี	CHANTHABURI *								0.0	0.0	-12.3
25 ท่าใหม่	Tha Mai								0.0	0.0	- 7.2
26 มะขาม	Makham								0.0	0.0	- 6.5
27 ตราด	TRAT								0.0	0.0	-20.8
28 เขาสมิง	Khao Saming								0.0	0.0	-18.6
29 แหลมงอบ	Laem Ngop								0.0	0.0	
30 คลองใหญ่	Khlong Yai *								0.0	0.0	-28.0
ภาคใต้	**SOUTHERN PART**										
1 เพชรบุรี	PHETCHABURI								0.0	0.0	- 3.7
2 บ้านแหลม	Ban Laem								0.0	0.0	- 9.6
3 บ้านลาด	Ban Lat								0.0	0.0	- 5.4
4 ท่ายาง	Tha Yang								0.0	0.0	- 6.5
5 ชะอำ	Cha - am								0.0	1.0	- 4.4
6 ประจวบคีรีขันธ์	PRACHUAP KHIRI KHAN *			T					T	0.0	-57.8
7 หัวหิน	Hua Hin *								0.0	0.0	-22.2
8 ปราณบุรี	Pran Buri								0.0	0.0	
9 ชุมพร	CHUMPHON *		0.1	4.0	T				4.1	4.6	-106.2

สถานีฝน	Station	วันที่และจำนวนน้ำฝนเป็นมิลลิเมตร Date and amount of rainfall in millimeters มกราคม January 21	22	23	24	25	26	27	ฝนรวม มม. Total rainfall mm.	ฝนรวมตั้งแต่ 1 มกราคม Accumulative rainfall since 1 January ปริมาณ มม. Amount mm.	สูงต่ำกว่าปกติ Above or below Normal
10 ท่าแซะ	Tha Sae			5.0					5.0	5.0	-65.5
11 สวี	Sawi								0.0	0.0	-89.2
12 หลังสวน	Lang Suan			8.0					8.0	23.6	-50.4
13 **สุราษฎร์ธานี**	**SURAT THANI***								0.0	0.0	-71.1
14 ไชยา	Chaiya								0.0	0.0	-65.0
15 เกาะสมุย	Ko Samui*		10.9						10.9	17.6	-51.4
16 พุนพิน	Phunphin								0.0	0.0	-71.0
17 ท่าฉาง	Tha Chang								0.0	3.1	-87.8
18 กาญจนดิษฐ์	Kanchanadit								0.0	0.0	-68.0
19 บ้านนาสาร	Ban Na San								0.0	0.0	-36.6
20 **นครศรีธรรมราช**	**NAKHON SI THAMMARAT***	1.9	T						1.9	39.8	-151.2
21 สิชล	Sichon								0.0	24.0	-103.1
22 ท่าศาลา	Tha Sala								0.0	77.0	-55.6
23 ฉวาง	Chawang								0.0	5.9	-28.2
24 ทุ่งสง	Thung Song								0.0	12.3	-41.2
25 ร่อนพิบูลย์	Ron Phibun								0.0	0.0	-112.3
26 ปากพนัง	Pak Phanang								0.0	39.9	-46.5
27 **พัทลุง**	**PHATTHALUNG**								0.0	0.0	-169.0
28 ควนขนุน	Khuan Khanun								0.0	91.8	
29 ปากพยูน	Pak Phayun								0.0	0.0	
30 เขาชัยสน	Khao Chaison								0.0	0.0	
31 **สงขลา**	**SONGKHLA***								0.0	2.0	-136.0
32 รัตภูมิ	Rattaphum								0.0	0.0	
33 หาดใหญ่	Hat Yai	T							T	0.4	
34 สะเดา	Sadao								0.0	0.0	
35 **ปัตตานี**	**PATTANI***								0.0	0.9	-77.2
36 หนองจิก	Nong Chik								0.0	0.0	
37 ยะหริ่ง	Yaring								0.0	0.0	
38 มายอ	Mayo								0.0	0.0	
39 โคกโพธิ์	Khok Pho								0.0	0.0	
40 ปะนาเระ	Panare								0.0	0.0	
41 **ยะลา**	**YALA**								0.0	0.0	
42 ยะหา	Yaha								0.0	0.0	
43 รามัน	Raman								0.0	0.0	
44 บันนังสตา	Bannang Satar								0.0	0.0	
45 เบตง	Betong								0.0	0.0	
46 **นราธิวาส**	**NARATHIWAT***								0.0	8.5	-243.0
47 ยี่งอ	Yi-ngo								0.0	18.8	
48 ระแงะ	Rangae								0.0	0.0	
49 ตากใบ	Tak Bai								0.0	0.0	
50 สุไหงโกลก	Sungai Kolok								0.0	0.0	

สถานีฝน	Station	วันที่และจำนวนน้ำฝนเป็นมิลลิเมตร Date and amount of rainfall in millimeters มกราคม January 21	22	23	24	25	26	27	ฝนรวม มม. Total rainfall mm.	ฝนรวมตั้งแต่ 1 มกราคม Accumulative rainfall since 1 January ปริมาณ มม. Amount mm.	สูงต่ำกว่าปกติ Above or below Normal
51 ระนอง	RANONG								0.0	0.0	-29.8
52 กระบุรี	Kra Buri								0.0	0.0	
53 พังงา	PHANGNGA								0.0	0.0	-26.6
54 ตะกั่วป่า	Takua Pa								0.0	9.2	
55 กะปง	Kapong								0.0	5.7	
56 ท้ายเหมือง	Thai Muang								0.0	27.2	
57 ตะกั่วทุ่ง	Takua Thung								0.0	11.0	
58 ทับปุด	Thap Put								0.0	0.0	
59 ภูเก็ต	PHUKET*								0.0	2.2	-40.1
60 สนามบินภูเก็ต	Phuket Airport*		T						T	29.4	-22.8
61 กระบี่	KRABI								0.0	0.0	
62 อ่าวลึก	Ao Luk								0.0	0.0	
63 คลองท่อม	Khlong Tom								0.0	2.4	
64 ตรัง	TRANG								0.0	8.7	-41.1
65 สนามบินตรัง	Trang Airport*										
66 สิเกา	Sikao								0.0	0.0	
67 ย่านตาขาว	Yan Ta Khao								0.0	0.0	
68 ปะเหลียน	Palian								0.0	0.0	
69 สตูล	SATUN								0.0	0.0	-16.1
70 ทุ่งหว้า	Thung Wa								0.0	0.0	

สถานีฝน	Station	วันที่และจำนวนน้ำฝนเป็นมิลลิเมตร Date and amount of rainfall in millimeters							ฝนรวม มม. Total rainfall mm.	ฝนรวมตั้งแต่ 1 มกราคม Accumulative rainfall since 1 January	
		มกราคม January								ปริมาณ มม. Amount mm.	สูงต่ำกว่าปกติ Above or below Normal
		21	22	23	24	25	26	27			
กรุงเทพมหานคร	**BANGKOK METROPOLIS**										
1 สถานีเครื่องรับส่งวิทยุนนทบุรี	Overseas Radio Receiving Station								0.0		
2 ร.ร. การช่างนนทบุรี	Nonthaburi Trade School								0.0		
3 พลังงานปรมาณูแห่งชาติ	Atomic Energy For Peace								0.0		
4 กองกำกับการรถวิทยุ ฯ	MMP. Sub Division Car Center								0.0		
5 วิทยาลัยครูจันทรเกษม	Chankasem College Education								0.0		
6 การไฟฟ้าฝ่ายผลิต	Electrical Supply Authority								0.0		
7 ศูนย์ฝึกการบินพลเรือน	Civil Aviation Training Center								0.0		
8 ร.ร. โยธินบูรณะ	Yothin Burana School								0.0		
9 สถานีรถไฟบางบำหรุ	Bang Bamru Railway Station								0.0		
10 ร.ร. พาณิชการสยาม	Siam Commercial School								0.0		
11 ร.ร. การประชาสัมพันธ์	Public Relation School								0.0		
12 ร.ร. สามเสนนอก	Sam Sen Nok School								0.0		
13 มหาวิทยาลัยรามคำแหง	Ramkhamhaeng University								0.0		
14 ร.ร. ศรีอุลัย	Sri Ulai School								0.0		
15 ร.ร. จิตรลดา	Chitlada School								0.0		
16 เขตบางกะปิ	Bangkapi Boundary								0.0		
17 เขตหนองจอก	Nong Chok Boundary								0.0		
18 กระทรวงศึกษาธิการ	Ministry of Education								0.0		
19 ร.ร. ช่างกลวิทยา	Changkol Vitthaya School								0.0		
20 ร. 1 พัน 2 รอ.	Second Infantry Battalion								0.0		
21 บ้านมนังคศิลา	Ban Manangkha Sila								0.0		
22 ร.ร. โยสิตสมสร	Kosit Samosorn School								0.0		
23 ประตูน้ำปทุมวัน	Pathumvan Irr.								0.0		
24 ร.ร. เฉลิมสวนศึกษา	Chaloemsart Seksa School								0.0		
25 วิทยาลัยเพาะช่าง	Poh Chang College								0.0		
26 ร.ร. มาแตร์เดอี	Mater Dei School								0.0		
27 สถานีจ่ายไฟฟ้าบางกะปิ	Sup Center of Electrial Supply-Bangkapi								0.0		
28 วิทยาลัยพาณิชการธนบุรี	Thonburi Commercial College								0.0		
29 วิทยาลัยครูบ้านสมเด็จ	Bansomdet Teacher College								0.0		
30 เขตคลองสาน	Khlong San Boundary								0.0		
31 ร.ร. เตรียมทหาร	Armed Force Academy Preparatory-School								0.0		
32 ร.ร. กรุงเทพคริสเตียน	Bangkok Christian College								0.0		
33 ร.ร. ศรีวิกรม์	Srivikorn School								0.0		
34 ประตูน้ำพระโขนง	Prakhanong Irr.								0.0		
35 ร.ร. สมชิตศึกษา	Somchit Seksa School								0.0		
36 ร.ร. ยานนาวาวิทยาคม	Yannawa Vitthayakhom School								0.0		
37 ร.ร. พระโขนง	Prakhanong School								0.0		
38 ร.ร. ช่องนนทรี	Chong Nonthri School								0.0		

อุณหภูมิสูงสุดและต่ำสุดประจำวันที่ ๒๑ – ๒๗ มกราคม ๒๕๒๓

Daily Max. and Min. Temperature 21 - 27 January 1980

สถานี	Station	อุณหภูมิสูงสุดและต่ำสุดเป็นองศา ซ. Max. and Min. Temperature in degree C.							เฉลี่ยสูงสุด ต่ำสุด Average Max. Min.	เฉลี่ยในสัปดาห์ Weekly Mean	ค่าปกติประจำเดือน Monthly Normal
		21	22	23	24	25	26	27			
ภาคเหนือ	**NORTHERN PART**										
1 เชียงราย	CHIANG RAI	29.6 / 11.5	30.0 / 11.2	29.5 / 11.5	29.9 / 11.7	29.7 / 13.4	28.4 / 8.5	30.6 / 9.2	29.2 / 11.0	21.0	19.6
2 แม่ฮ่องสอน	MAE HONG SON	11.4	11.1	11.6	12.1	12.2	11.3	11.2	11.6		22.1
3 เชียงใหม่	CHIANG MAI	30.2 / 14.2	30.0 / 14.0	30.2 / 14.4	29.2 / 14.7	30.7 / 16.3	30.3 / 14.2	30.9 / 12.6	30.2 / 14.3	22.3	21.2
4 น่าน	NAN	29.9 / 13.7	30.2 / 13.8	29.9 / 13.5	30.8 / 13.8	29.7 / 13.8	30.8 / 12.2	30.9 / 12.2	30.3 / 13.3	21.8	21.5
5 ท่าวังผา	Tha Wang Pha	29.0 / 11.0	28.1 / 11.5	28.8 / 11.0	29.2	29.3 / 12.0	30.2 / 10.1	30.8 / 10.3	29.3 / 10.9	20.1	..
6 ลำปาง	LAMPANG	31.7 / 15.9	31.2 / 16.2	31.6 / 14.6	31.8 / 15.7	30.6 / 15.4	31.4 / 14.1	32.6 / 11.6	31.6 / 14.8	23.2	21.9
7 แม่สะเรียง	Mae Sariang	30.7 / 8.4	30.9 / 8.5	30.7 / 8.7	30.8 / 9.8	31.0 / 10.7	31.1 / 10.0	30.6 / 8.8	30.9 / 9.3	20.1	22.3
8 แพร่	PHRAE	31.5 / 15.1	31.2 / 15.7	31.2 / 14.2	31.8 / 14.1	31.6 / 13.7	32.2 / 13.4	33.0 / 13.2	31.8 / 14.2	23.0	22.3
9 อุตรดิตถ์	UTTARADIT	32.9 / 17.8	32.8 / 17.8	32.6 / 16.2	32.6 / 16.6	32.5 / 16.7	33.5 / 16.4	34.1 / 15.9	33.0 / 16.7	24.9	23.9
10 ตาก	TAK	33.5 / 15.5	32.6 / 17.3	32.5 / 16.0	33.6 / 15.9	33.0 / 16.8	34.1 / 15.6	34.0 / 16.8	33.3 / 16.2	24.8	23.4
11 เขื่อนภูมิพล	Bhumibol Dam	32.1 / 18.3	31.3 / 18.0	31.3 / 16.4	31.5 / 16.7	31.7 / 17.7	33.2 / 18.3	32.6 / 21.5	32.0 / 18.1	25.1	23.7
12 พิษณุโลก	PHITSANULOK	33.8 / 17.1	33.2 / 18.4	33.7 / 16.0	32.3 / 16.1	32.1 / 16.0	33.8 / 14.6	33.4 / 16.0	32.9 / 16.3	24.6	24.6
13 แม่สอด	Mae Sot	31.4 / 15.0	31.7 / 14.7	31.6 / 14.8	32.8 / 15.8	31.1 / 14.6	31.8 / 13.8	31.4 / 13.2	31.5 / 14.5	22.8	23.1
14 เพชรบูรณ์	PHETCHABUN	33.5 / 15.5	31.5 / 16.4	33.2 / 15.9	33.1 / 15.5	32.5 / 14.9	34.2 / 15.1	34.4 / 15.1	33.2 / 15.5	24.4	23.3
15 หล่มสัก	Lom Sak	33.6 / 15.8	32.6 / 16.4	33.2 / 15.0	34.2 / 15.5	33.4 / 15.2	34.0 / 14.6	14.8	33.5 / 15.8	24.6	..
16 วิเชียรบุรี	Wichian Buri	32.9 / 15.5	31.9 / 16.4	33.4 / 15.7	35.8 / 15.3	32.8 / 15.1	34.4 / 15.8	15.4	33.2 / 15.8	24.4	...
ภาคตะวันออกเฉียงเหนือ	**NORTHEASTERN PART**										
1 หนองคาย	NONG KHAI										
2 เลย	LOEI	30.5 / 12.5	28.5 / 15.6	30.4 / 12.2	31.6 / 12.8	30.9 / 12.1	32.5 / 12.4	33.6 / 12.2	31.1 / 12.8	22.0	20.9
3 อุดรธานี	UDON THANI	30.3 / 14.1	29.0 / 17.2	32.2 / 14.7	31.1 / 15.8	31.2 / 15.6	32.3 / 15.3	32.7 / 16.0	31.5 / 15.5	23.3	23.3
4 สกลนคร	SAKON NAKHON	29.5 / 15.3	28.7 / 16.2	29.5 / 16.0	30.1 / 15.4	30.8 / 14.3	31.1 / 13.6	32.7 / 15.4	30.3 / 15.2	22.8	21.6
5 นครพนม	NAKHON PHANOM	30.0 / 15.2	29.8 / 14.5	30.9 / 15.0	30.7 / 13.9	31.6 / 13.0	30.8 / 13.7	30.4 / 11.4	31.1 / 14.3	22.7	21.6
6 มุกดาหาร	Mukdahan	30.0 / 14.1	30.0 / 16.7	30.4 / 13.7	30.7 / 14.7	31.1 / 12.7	32.4 / 12.5	33.3 / 14.0	31.2 / 14.1	22.7	21.8
7 ขอนแก่น	KHON KAEN	31.2 / 15.5	30.3 / 16.2	30.7 / 15.6	32.0 / 14.9	31.5 / 14.4	33.7 / 15.1	34.3 / 15.7	32.0 / 15.3	23.7	23.1
8 โกสุมพิสัย	Kosum Phisai	31.3 / 14.5	30.1 / 16.6	30.5 / 14.1	31.5 / 14.6	32.0 / 14.3	33.3 / 13.5	13.6	31.5 / 14.5	23.0	..
9 ร้อยเอ็ด	ROI ET	30.7 / 15.1	30.0 / 16.1	30.3 / 16.5	30.5 / 15.1	31.5 / 15.9	33.0 / 14.1	30.7 / 15.3	31.2 / 15.4	23.3	23.4
10 ชัยภูมิ	CHAIYAPHUM	31.0 / 15.3	29.7 / 18.0	30.1 / 16.0	31.2 / 15.6	31.9 / 15.4	33.0 / 14.5	32.4 / 15.5	30.1 / 15.7	23.9	23.6
11 อุบลราชธานี	UBON RATCHATHANI	31.7 / 16.2	30.9 / 16.5	31.3 / 15.3	31.4 / 14.9	32.5 / 15.5	34.1 / 14.8	35.1 / 16.7	30.9 / 15.7	23.9	24.0
12 สุรินทร์	SURIN	32.7 / 17.0	32.3 / 16.8	32.6 / 15.8	32.5 / 15.3	33.5 / 15.5	35.0 / 15.5	35.5 / 16.8	33.0 / 16.1	24.6	23.7
13 ท่าตูม	Tha Tum	31.7 / 15.7	30.5 / 17.4	31.0 / 15.1	31.3 / 15.7	32.5 / 15.5	34.5 / 14.8	33.9 / 15.0	31.8 / 15.6	23.7	..
14 นางรอง	Nang Rong	32.4 / 13.4	30.8 / 15.4	31.5 / 12.8	31.4 / 13.4	30.9 / 15.1	12.4		31.8 / 13.8	22.8	..

สถานี	Station	อุณหภูมิสูงสุดและต่ำสุดเป็นองศา ซ. Max. and Min. Temperature in degree C. 21	22	23	24	25	26	27	เฉลี่ยสูงสุดต่ำสุด Average Max. Min.	เฉลี่ยในสัปดาห์ Weekly Mean	ค่าปกติประจำเดือน Monthly Normal
15 นครราชสีมา	NAKHON RATCHASIMA	31.2 17.0	29.8 15.8	30.7 14.8	31.8 15.3	31.5 16.4	33.4 15.0	34.7 16.6	31.8 15.8	23.8	23.7
16 โชคชัย	Chok Chai	31.3 14.1	30.5 14.8	31.8 13.7	31.5 14.0	31.9 14.4	33.6 13.4	15.1	31.7 14.2	23.0	..
ภาคกลาง	**CENTRAL PART**										
1 นครสวรรค์	NAKHON SAWAN	33.2 15.7	32.9 22.3	33.6 16.4	33.5 16.4	34.4 17.2	35.4 18.1	35.6 18.5	34.1 17.5	25.8	25.0
2 ลพบุรี	LOP BURI	34.5 18.9	33.4 19.4	33.5 17.3	33.6 17.8	34.3 18.5	34.3 16.8	34.2 19.5	34.0 18.3	26.2	26.0
3 สุพรรณบุรี	SUPHAN BURI	32.1 17.4	32.0 17.8	31.5 17.8	32.0 18.1	33.0 18.4	33.6 17.8	34.6 18.7	32.7 17.9	25.3	25.4
4 กาญจนบุรี	KANCHANABURI	33.0 16.1	32.1 16.2	33.0 16.4	34.2 16.0	34.4 15.9	35.2 16.9	35.2 18.0	33.4 16.5	24.9	24.9
5 ทองผาภูมิ	Thong Pha Phum	33.4 14.9	33.3 14.8	33.5 14.9	33.7 14.6	34.3 14.5	34.6 14.8	33.2 14.8	33.1 14.8	23.9	..
6 สนามบินดอนเมือง	Don Muang Airport	33.0 19.6	33.1 18.2	32.0 19.1	31.6 19.2	32.5 18.9	34.0 19.0	33.0 19.5	32.6 19.1	25.9	26.1
7 กรุงเทพมหานคร	BANGKOK METROPOLIS	34.0 20.4	33.9 20.5	33.0 20.3	32.6 20.9	34.0 21.0	34.9 21.0	34.3 22.3	33.7 20.9	27.3	26.2
8 ศูนย์วิจัยฯ บางนา	Bang Na	33.0 19.8	33.2 19.6	32.6 19.8	33.5 19.8	33.8 19.8	34.5 20.7	21.6	33.1 20.1	26.6	..
ภาคตะวันออก	**EASTERN PART**										
1 ปราจีนบุรี	PRACHIN BURI	34.3 18.0	34.5 20.5	33.8 17.8	34.5 17.7	34.5 19.0	35.0 17.2	34.0 18.8	33.7 18.4	26.1	25.6
2 กบินทร์บุรี	Kabin Buri										
3 อรัญประเทศ	Aranyaprathet	34.3 17.3	33.5 19.0	33.3 18.3	33.9 17.0	34.4 16.9	35.4 17.0	35.8 20.4	33.9 17.7	25.8	25.1
4 ชลบุรี	CHON BURI	36.1 20.6	35.6 19.3	35.8 18.5	34.7 19.0	35.1 19.5	36.0 19.3	32.6 21.5	33.8 19.7	26.8	25.8
5 เกาะสีชัง	Ko Si Chang	32.0 22.4	32.7 22.0	30.7 20.3	31.5 21.2	30.1 21.6	30.0 21.4	31.4 24.3	31.2 21.9	26.6	26.3
6 สัตหีบ	Sattahip	31.5 21.2	30.9 20.3	30.4 20.1		19.8	19.9		20.3		
7 ระยอง	RAYONG										
8 จันทบุรี	CHANTHABURI	34.1 20.0	33.4 18.5	33.8 19.0	32.5 17.7	33.8 18.2	35.0 18.5	32.7	33.5 18.6	26.1	25.9
9 คลองใหญ่	Khlong Yai	19.8	31.9 18.9	31.5 18.3	31.3 17.1	31.3 20.2	31.4 19.1	31.6 20.9	31.4 19.2	25.3	25.8
ภาคใต้	**SOUTHERN PART**										
1 หัวหิน	Hua Hin	30.2 20.1	30.2 20.8	30.0 21.8	30.4 22.2	29.7 20.5	30.6 20.8	31.5 22.9	30.4 21.3	25.9	25.0
2 ประจวบคีรีขันธ์	PRACHUAP KHIRI KHAN	29.6 18.5	30.2 18.6	30.9 19.9	29.4 20.8	29.5 18.8	30.5 16.4	30.7 18.5	30.0 18.8	20.9	24.6
3 ชุมพร	CHUMPHON	32.1 20.1	30.5 20.4	26.9 22.1	30.6 21.9	30.3 21.1	31.5 18.7	33.4 19.4	31.1 20.5	25.8	25.0
4 สุราษฎร์ธานี	SURAT THANI	31.2 20.4	31.9 18.9	31.9 19.6	31.8 18.8	31.7 18.9	31.8 19.8	31.5 19.2	31.6 18.8	25.1	25.7
5 เกาะสมุย	Ko Samui	28.7 26.0	29.0 24.0	28.3 23.5	28.5 26.6	28.8 26.2	28.7 22.8	29.9 22.9	28.8 24.8	26.7	..
6 นครศรีธรรมราช	NAKHON SI THAMMARAT	30.4 20.3	29.3 22.3	29.2 21.8	29.2 21.5	29.9 19.5	31.0 20.2	32.0 20.5	30.1 18.2	24.2	26.0
7 สงขลา	SONGKHLA	30.2 26.3	30.2 25.3	29.4	29.2 24.4	29.9 21.7	29.7 22.0	30.0 22.9	29.8 23.8	26.8	26.9
8 ปัตตานี	PATTANI	31.7 21.6	31.2 20.4	30.4 21.0	29.8 19.8	30.6 20.6	32.4 19.0	31.0 21.0	30.9 20.4	25.7	26.0
9 นราธิวาส	NARATHIWAT	32.4 22.7	30.6 22.6	31.1 20.8	31.0 19.5	31.5 21.0	33.6 21.5	32.0 21.6	31.5 21.4	26.5	26.0
10 ระนอง	RANONG	33.4 20.6	34.6 19.8	33.3 21.2	33.1 20.6	32.8 19.2	32.5 18.6	32.8 19.5	33.2 19.9	26.6	25.9
11 ภูเก็ต	PHUKET	32.8 24.0	32.5 23.7	32.2 23.8	32.4 24.0	32.0 23.4	33.3 22.3	31.8 22.4	32.6 23.4	28.0	27.3
12 สนามบินภูเก็ต	Phuket Airport	33.1 21.1	32.6 21.5	31.8 22.4	31.8 23.8	32.6 23.0	32.6 21.8	31.0 21.5	32.3 22.2	27.3	26.5
13 สนามบินตรัง	Trang Airport	32.9 20.6	32.7 20.7	32.7 19.4	32.6 18.3	32.7 22.5	34.2 19.4	34.5 19.7	33.2 20.1	26.7	26.7

REMARKS

1. **Meteorological Department's Station** (with * mark). Rainfall observation is performed daily at 07.00 a.m. by the Meteorological Department's personnel. Therefore the daily amount of rainfall in this publicatiou means the total amount of rainfall in 24 hr. period from 07.00 a.m. of the recorded date to 07.00 a.m. of the following day.

2. **Voluntary Rainfall Station** (without * mark) located at District and Province. Rainfall observation is performed daily at 09.00 a.m. by the voluntary observer. The daily amount of rainfall means the total amount of rainfall in 24 hr. period from 09.00 a.m. of the recorded date to 09.00 a.m. of the following day.

3. **Rainfall and Temperature Data** The daily rainfall and temperature observations are submitted to the Meteorological Department soon after the measurement by the following means :—

   — By radio or telegraph from the Meteorological Department's stations.

   — By telegraph from voluntary rainfall stations

   Those daily reports generally arrive at the Meteorological Department from about 07.00 a.m. to 07.00 p.m.

4. **Rainfall Intensity in 1 day** (24 hours)

Light Rainfall	amounts	0.1 — 10.0	millimetres
Moderate Rainfall	"	10.1 — 35.0	"
Heavy Rainfall	"	35.1 — 90.0	"
Very Heavy Rainfall	"	90.1	millimetres and above
Blank	represents	No rainfall or observation of rainfall does not arrive in time for publication.	
T	"	Trace or light rainfall with amount less than 0.1 millimetres.	

Various Data in this publication are published hurriedly to service the user. Therefore the user should be cautious in using them. If there is any doubts please inquired the Meteorological Statistics Subdivision of the Climatology Division for further informations by dialing the number 3916054 and 3910178.

Meteorological Department
Bangkok Metropolis

Climatology Division.

● กำหนดออก สัปดาห์ละ 1 ฉบับ ปีละ 52 ฉบับ

● ค่าบำรุง ฉบับละ 6 บาท ปีละ 150 บาท

● การบอกรับ ติดต่อที่กองภูมิอากาศ กรมอุตุนิยมวิทยา

โทร. 8916054

พิมพ์ที่โรงพิมพ์กรมอุตุนิยมวิทยา กระทรวงคมนาคม กรุงเทพมหานคร

นายสมิทธ ธรรมสโรช ผู้พิมพ์ผู้โฆษณา 2523

M06.1/593
T 364we

กรมอุตุนิยมวิทยา กระทรวงคมนาคม

รายงานอากาศประจำสัปดาห์ ระหว่างวันที่ ๒๘ มกราคม – ๓ กุมภาพันธ์ ๒๕๒๓

และ

การคาดหมายลักษณะอากาศ ระหว่างวันที่ ๔ – ๑๐ กุมภาพันธ์ ๒๕๒๓

ฉบับที่ ๕/๒๕๒๓

น.อ. ดร. ขจิต บัวจิตติ ร.น.

อธิบดีกรมอุตุนิยมวิทยา

METEOROLOGICAL DEPARTMEN

MINISTRY OF COMMUNICATION

BANGKOK, THAILAND

WEEKLY WEATHER REPORT

DURING THE PERIOD 28 JANUARY – 3 FEBRUARY 1980

AND

WEATHER OUTLOOK

DURING 4 – 10 FEBRUARY 1980

No. 5/1980

Capt. Kajit Buajitti R.T.N.

Director – General

CENTRAL
LIBRARY
AUG 1980
N.O.A.A.
U. S. Dept. of Commerce

หมายเหตุ

1. สถานีของกรมอุตุนิยมวิทยา (มีเครื่องหมาย *) ทำการตรวจวัดจำนวนฝน ตกเวลา 07.00 น. ทุกวัน โดยเจ้าหน้าที่ของกรมอุตุนิยมวิทยา ดังนั้น จำนวนฝนรายวันในรายงานเล่มนี้ หมายถึงปริมาณฝนรวมในช่วงเวลา 24 ชั่วโมง ตั้งแต่เวลา 07.00 น. ของวันที่แจ้งไว้ในรายงาน จนถึงเวลา 07.00 น. ของวันรุ่งขึ้น

2. สถานีฝนอำเภอและจังหวัด (ไม่มีเครื่องหมาย *) ทำการ ตรวจวัด จำนวนฝนตกเวลา 09.00 น. ทุกวัน โดยเจ้าหน้าที่ ที่อยู่ในอำเภอหรือจังหวัดที่ได้รับแต่งตั้งจากกรมอุตุนิยมวิทยา ดังนั้น จำนวนฝนรายวัน หมายถึงปริมาณฝนรวมในช่วงเวลา 24 ชั่วโมง ตั้งแต่เวลา 09.00 น. ของวันที่แจ้งไว้ในรายงานจนถึงเวลา 09.00 น. ของวันรุ่งขึ้น

3. ข้อมูลฝนและอุณหภูมิ ที่พิมพ์ในรายงานเล่มนี้ เป็นข้อมูลที่เจ้าหน้าที่ผู้ทำการตรวจรายงานมายังกรมอุตุนิยมวิทยา ทุกวันภายหลังการตรวจ

   - สถานีของกรมอุตุนิยมวิทยา รายงานทางวิทยุโทรศัพท์หรือโทรเลข
   - สถานีฝนอำเภอและจังหวัด รายงานทางโทรเลข

   รายงานดังกล่าวนี้ กรมอุตุนิยมวิทยา จะได้รับ ตั้งแต่เวลา ประมาณ 07.00 น. จนถึงเวลา 19.00 น.

4. เกณฑ์ฝนใน 1 วัน (24 ชั่วโมง)

ฝนเล็กน้อย	จำนวนตั้งแต่	0.1 – 10.0 มิลลิเมตร
ฝนปานกลาง	"	10.1 – 35.0 "
ฝนหนัก	"	35.1 – 90.0 "
ฝนตกหนักมาก	"	90.1 มิลลิเมตร ขึ้นไป
ช่องว่าง	หมายความว่า	ไม่มีฝนตกหรือยังไม่ได้รับรายงาน
ร	"	ฝนตกน้อยไม่ถึง 0.1 มิลลิเมตร

ข้อมูลต่าง ๆ เหล่านี้ได้ดำเนินการจัดพิมพ์โดยรีบด่วน เพื่อสนองความต้องการแก่ผู้ใช้ จึงยังไม่ได้ทำการตรวจสอบ ฉะนั้น ผู้ใช้จึงควรพิจารณาข้อมูลก่อนที่จะนำไปใช้ หากมีข้อสงสัยประการใด โปรดติดต่อสอบถามเจ้าหน้าที่ งานสถิติอุตุนิยมวิทยา กองภูมิอากาศ โทรศัพท์ 8010084 และ 8010173

กองภูมิอากาศ กรมอุตุนิยมวิทยา

กรุงเทพมหานคร

การคาดหมายลักษณะอากาศใน ๗ วันข้างหน้า

ตั้งแต่วันที่ ๔ – ๑๐ กุมภาพันธ์ ๒๕๒๓

ลักษณะทั่วไป

บริเวณความกดอากาศสูงในประเทศจีนแข็งกำลังแรงขึ้น และคาดว่าจะแผ่ลงมาถึงภาคตะวันออกเฉียงเหนือของประเทศไทยในตอนกลางสัปดาห์

ภาคเหนือ	อากาศเย็นเว้นแต่ทางตอนบนของภาคมีอากาศหนาว กับจะมีหมอกในตอนเช้า
ภาคตะวันออกเฉียงเหนือ	อากาศเย็นกับมีหมอกในตอนเช้า และอุณหภูมิจะลดลงเล็กน้อยในตอนกลางสัปดาห์
ภาคกลาง ภาคตะวันออกรวมทั้งชายฝั่ง	จะมีหมอกบางในตอนเช้า และจะมีฝนบางแห่ง ส่วนมากตามบริเวณชายฝั่ง ในระยะครึ่งหลังของสัปดาห์
ภาคใต้ฝั่งตะวันออก	จะมีฝนบางแห่งในระหว่างบ่ายถึงค่ำ ทางตอนล่างของภาคในระยะครึ่งหลังของสัปดาห์
ภาคใต้ฝั่งตะวันตก	ส่วนมากท้องฟ้าโปร่ง
กรุงเทพมหานคร	จะมีหมอกบางในตอนเช้า และจะมีฝนบางแห่งในระยะครึ่งหลังของสัปดาห์

กรมอุตุนิยมวิทยา

๔ ก.พ. ๒๓

Weather outlook for the period 4 – 10 February 1980

General Situation

The anticyclone in China is intensifying and expects to extend to Northeastern Part during the middle period of the week.

Northern Part:	Cool weather except for cold in the upper portion with fog in the morning.
Northeastern Part:	Cool weather with fog in the morning and slight decrease in temperature during the middle period of the week.
Central Part: Eastern Part and Coastal Area:	Light fog in the morning and isolated showers mainly along the coastal area during the second half of the week.
Southern Thailand East Coast:	Isolated showers during afternoon and evening in the lower portion during the second half of the week.
Southern Thailand West Coast:	Mostly fair weather.
Bangkok Metropolis:	Light fog in the morning with isolated showers during the second half of the week.

Meteorological Department

4 February 1980

สรุปลักษณะอากาศทั่วไปในรอบสัปดาห์

ระหว่างวันที่ ๒๘ มกราคม – ๓ กุมภาพันธ์ ๒๕๒๓

๑. ความชันของความกดอากาศบริเวณประเทศไทยมีกำลังอ่อนตลอดสัปดาห์ ลักษณะเช่นนี้ทำให้อุณหภูมิสูงขึ้นทั่วไปในระยะครึ่งหลังของสัปดาห์ แต่ถึงอย่างไรก็ตามทางตอนบนของภาคเหนือยังคงมีอากาศหนาวตลอดสัปดาห์ ส่วนบริเวณตอนล่างของภาคเหนือและภาคตะวันออกเฉียงเหนือได้มีอากาศเย็นในระยะครึ่งหลังของสัปดาห์ สำหรับฝนปรากฏว่าตลอดสัปดาห์ไม่มีรายงานฝนตกทั่วประเทศ

๒. รายงานอุณหภูมิต่ำสุดในภาคต่าง ๆ ของประเทศไทยมีดังนี้.–

ภาคเหนือ	๖.๐ °ซ.ที่ อ.ท่าวังผา	จ.น่าน	เมื่อวันที่	๒๙	ม.ค.
ภาคตะวันออกเฉียงเหนือ	๙.๗ °ซ.ที่ อ.เมือง	จ.เลย	"	๒๙	ม.ค.
ภาคกลาง	๑๒.๕ °ซ.ที่ อ.ทองผาภูมิ	จ.กาญจนบุรี	"	๒๘	ม.ค.
ภาคตะวันออก	๑๖.๔ °ซ.ที่ อ.คลองใหญ่	จ.ตราด	"	๑	ก.พ.
ภาคใต้	๑๔.๗ °ซ.ที่ อ.เมือง	จ.สุราษฎร์ธานี	"	๓๑	ม.ค.

๓. ไม่มีรายงานฝนตกในทุกภาคของประเทศไทย

กรมอุตุนิยมวิทยา

๔ ก.พ. ๒๓

Weekly Weather Summary

Period 28 January – 3 February 1980

1. Weak pressure gradient covered Thailand throughout the week. As a result, the temperature increased in general during the second half of the week but in the upper portion of the Northern Part, cold weather was still experienced throughout the week, while the lower portion and the Northeastern Part there was cool weather during the second half of the week. No rainfall was reported from the whole Country throughout the week.

2. Lowest temperature in various parts of Thailand were as follows:-

Northern Part	6.0°C.at Tha Wang Pha	Nan	on	29	Jan.
Northeastern Part	9.7°C.at Amphoe Muang	Loei	"	29	Jan.
Central Part	12.5°C.at Thong Pha Phum	Kanchanaburi	"	28	Jan.
Eastern Part	16.4°C.at Khlong Yai	Trat	"	1	Feb.
Southern Part	14.7°C.at Amphoe Muang	Surat Thani	"	31	Jan.

3. No rainfall was reported in various parts of Thailand.

Meteorological Department

4 February 1980

ข่าวอากาศเพื่อการเกษตรประจำสัปดาห์

ระหว่างวันที่ ๒๘ มกราคม - ๓ กุมภาพันธ์ ๒๕๒๓ ปรากฏว่าความชื้นของความกดอากาศบริเวณประเทศไทยมีกำลังอ่อนตลอดสัปดาห์ ลักษณะเช่นนี้ทำให้อุณหภูมิสูงขึ้นทั่วไปในระยะครึ่งหลังของสัปดาห์ แต่ถึงอย่างไรก็ตามทางตอนบนของภาคเหนือยังคงมีอากาศหนาวตลอดสัปดาห์ ส่วนบริเวณตอนล่างของภาคเหนือและภาคตะวันออกเฉียงเหนือได้มีอากาศเย็นในระยะครึ่งหลังของสัปดาห์ สำหรับฝนปรากฏว่าตลอดสัปดาห์ไม่มีรายงานฝนตกทั่วประเทศ

สำหรับจังหวัดซึ่งมีอากาศหนาวได้แก่ เชียงราย แม่ฮ่องสอน เชียงใหม่ ลำปาง แพร่ อุตรดิตถ์ พิษณุโลก เพชรบูรณ์ หนองคาย เลย อุดรธานี นครพนม สกลนคร ขอนแก่น ร้อยเอ็ด สุรินทร์ อุบลราชธานี นครสวรรค์ ลพบุรี (ต.บัวชุม) และกาญจนบุรี (อ.ทองผาภูมิ) ส่วน อ.ท่าวังผา จ.น่าน และ อ.อุ้มผาง จ.ตาก มีอากาศหนาวจัด

ตั้งแต่วันที่ ๔ - ๑๐ กุมภาพันธ์ คาดว่าบริเวณความกดอากาศสูงในประเทศจีนจะหวีกำลังแรงขึ้นและแผ่ลงมาจนถึงภาคตะวันออกเฉียงเหนือในระยะกลางสัปดาห์ ลักษณะเช่นนี้จะทำให้ภาคเหนือยังคงมีอากาศหนาวทางตอนบนของภาค ส่วนภาคตะวันออกเฉียงเหนืออุณหภูมิจะลดลงจนมีอากาศหนาวในตอนกลางสัปดาห์ แต่ภาคกลางและภาคตะวันออกอากาศค่อนข้างเย็น ทั้งจะมีฝนเป็นบางแห่งบริเวณชายฝั่งในระยะครึ่งหลังของสัปดาห์ สำหรับภาคใต้จะมีฝนเล็กน้อยเป็นบางแห่งทางด้านฝั่งตะวันออกในระยะครึ่งหลังของสัปดาห์

<u>ข้อควรทราบ</u> :

ระยะนี้บริเวณประเทศไทยตอนบนยังคงหนาวเย็นและแห้งแล้ง แม้แต่ภาคใต้ก็มีฝนน้อย ความแห้งแล้งของอากาศในฤดูหนาวปีนี้ไม่เพียงกระทบกระเทือนต่อการเจริญเติบโตของพืชเท่านั้น แต่ยังทำให้ศัตรูพืชระบาดแพร่หลายอีกด้วย เฉพาะอย่างยิ่งเพลี้ยจักจั่น เพลี้ยไฟ และเพลี้ยอ่อน ซึ่งเป็นแมลงศัตรูพืชที่สำคัญจะออกทำลายพืชผล เช่น ข้าว ถั่วเหลือง มะม่วง และพืชผักชนิดต่าง ๆ ที่กำลังเติบโตอยู่ในระยะนี้ อันจะเป็นเหตุทำให้ผลผลิตลดลง ดังนั้นเกษตรกรควรป้องกันและกำจัดแมลงศัตรูพืชดังกล่าวไว้ด้วย.

กรมอุตุนิยมวิทยา

๔ กุมภาพันธ์ ๒๕๒๓

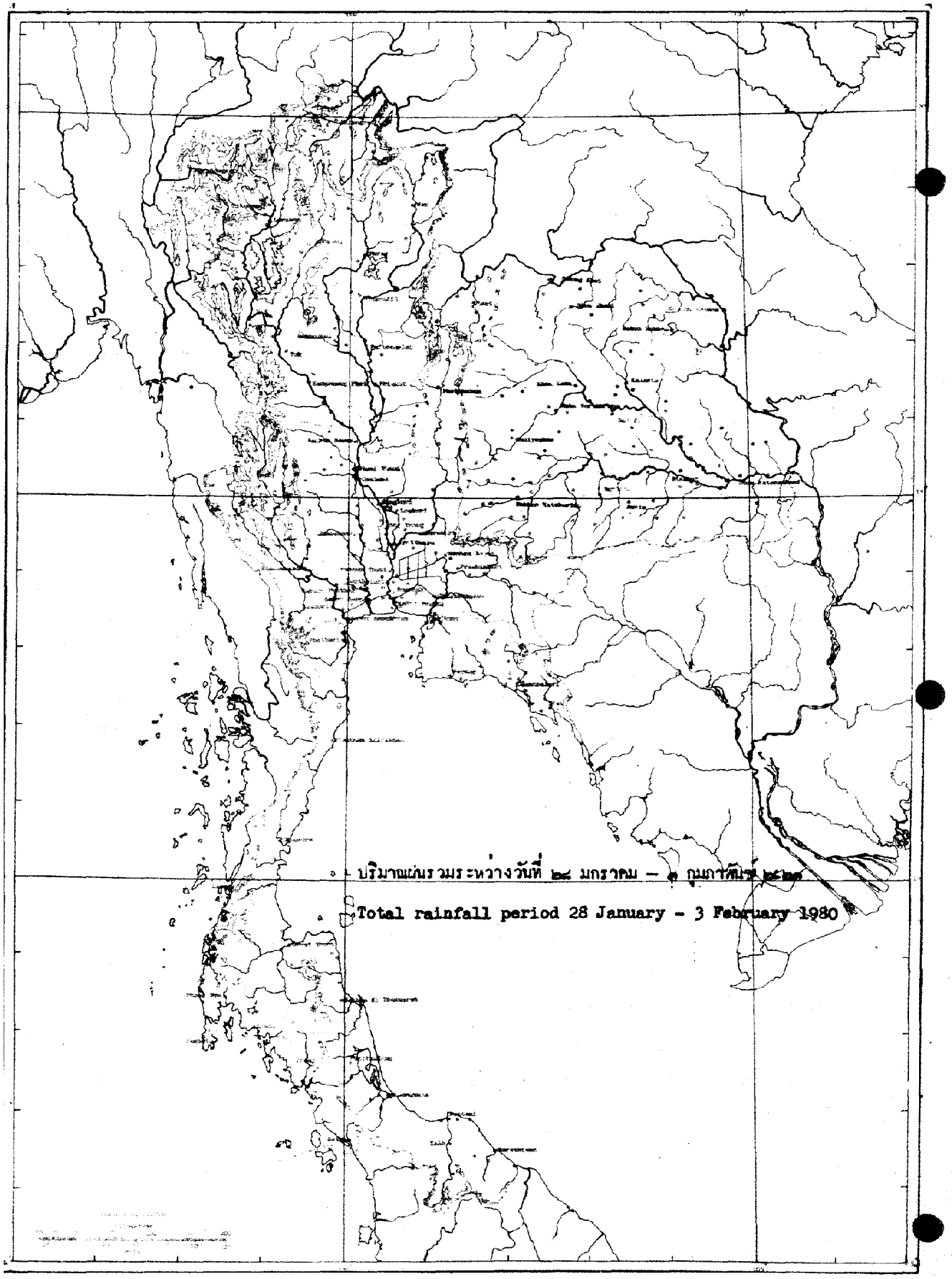
ปริมาณฝนรวมระหว่างวันที่ ๒๘ มกราคม – ๓ กุมภาพันธ์ ๒๕๒๓
Total rainfall period 28 January - 3 February 1980

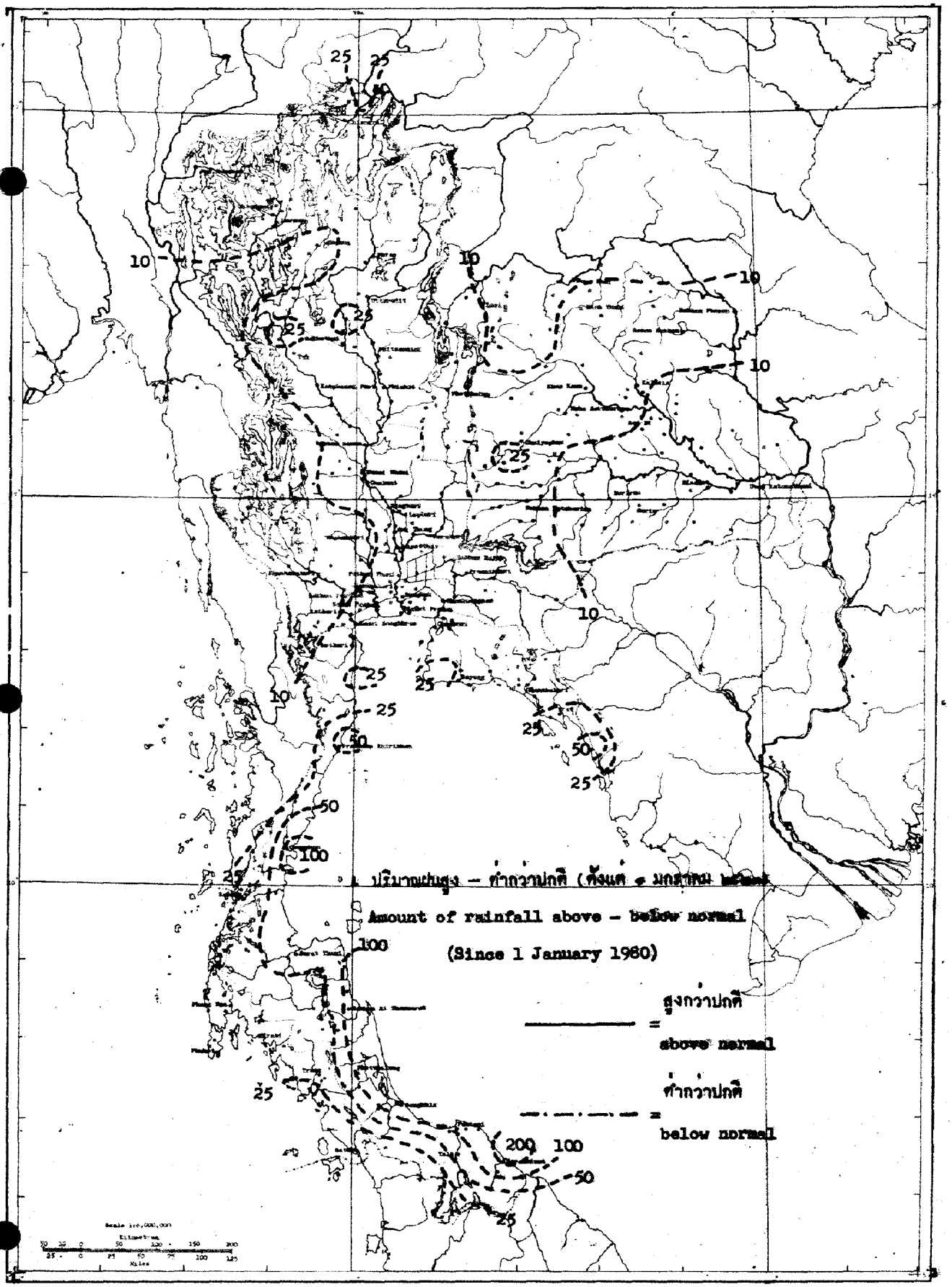
ปริมาณฝนสูง – ต่ำกว่าปกติ (ตั้งแต่ 1 มกราคม 1980)
Amount of rainfall above – below normal
(Since 1 January 1980)
สูงกว่าปกติ
above normal
ต่ำกว่าปกติ
below normal

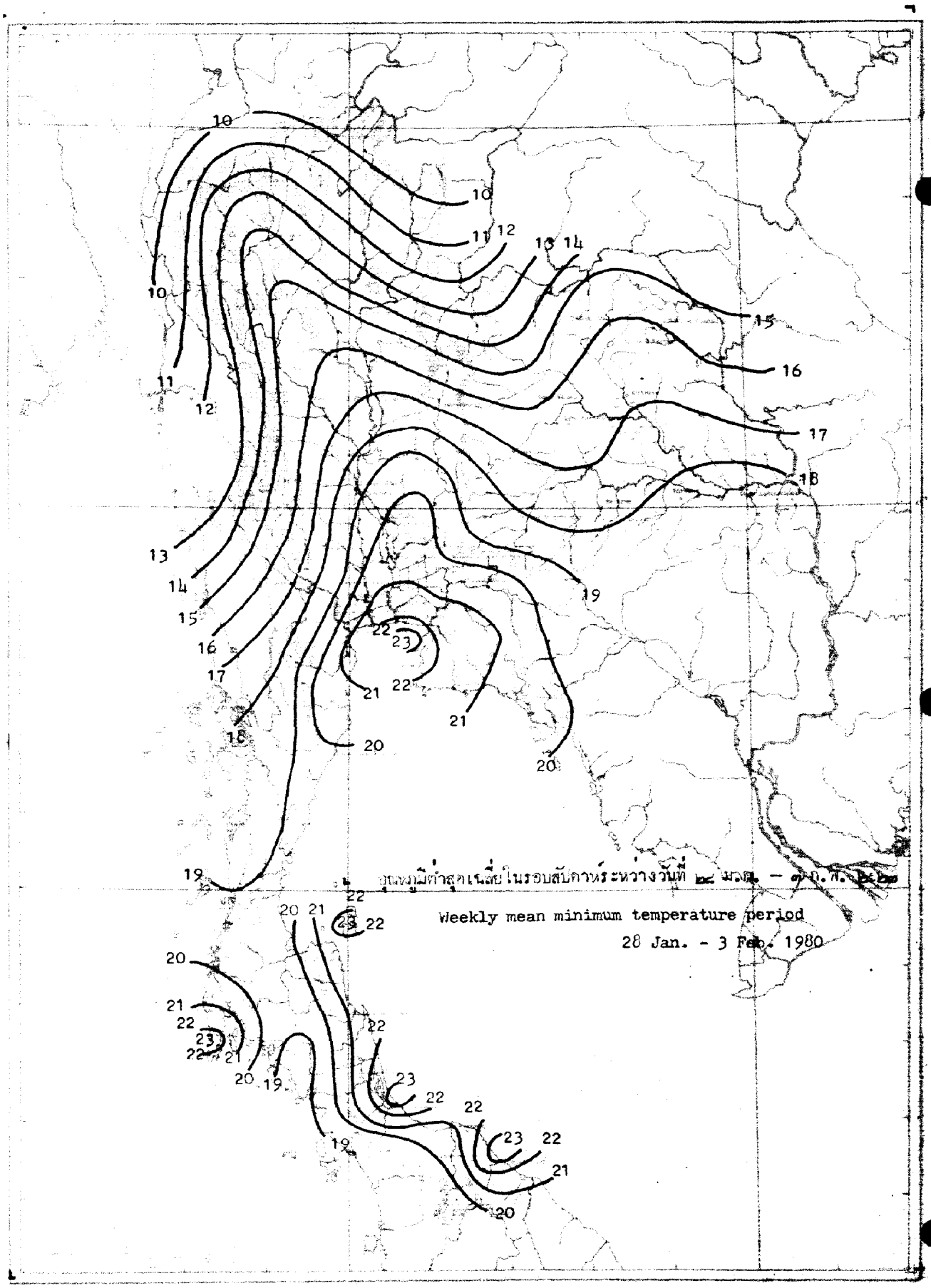

อุณหภูมิต่ำสุดเฉลี่ยในรอบสัปดาห์ระหว่างวันที่ ๒๘ มม.ค. – ๓ ก.พ. ๒๕๒๓

Weekly mean minimum temperature period

28 Jan. - 3 Feb. 1980

สถานีฝน	Station	วันที่และจำนวนน้ำฝนเป็นมิลลิเมตร Date and amount of rainfall in millimetres							ฝนรวม มม. Total rainfall mm.	ฝนรวมตั้งแต่ 1 มกราคม Accumulative rainfall since 1 January	
		มกราคม–กุมภาพันธ์ January–February								ปริมาณ มม. Amount mm.	สูงต่ำกว่าปกติ Above or below Normal
		28	29	30	31	1	2	3			
ภาคเหนือ	**NORTHERN PART**										
1 เชียงราย	CHIANG RAI*								0.0	0.0	-19.9
2 แม่สาย	Mae Sai								0.0	0.0	-26.0
3 เชียงแสน	Chiang Saen								0.0	0.0	-29.9
4 เชียงของ	Chiang Khong								0.0	0.0	-18.3
5 แม่จัน	Mae Chan								0.0	0.0	-11.3
6 แม่สรวย	Mae Suai								0.0	0.0	-19.7
7 เทิง	Thoeng								0.0	0.0	-11.6
8 เชียงคำ	Chiang Kham								0.0	0.0	-11.1
9 เวียงป่าเป้า	Wiang Pa Pao								0.0	0.0	-10.5
10 พาน	Phan								0.0	0.0	-10.7
11 แม่ใจ	Mae Chai								0.0	0.0	- 5.9
12 พะเยา	Phayao								0.0	0.0	- 5.4
13 จุน	Chun								0.0	0.0	- 5.4
14 แม่ฮ่องสอน	MAE HONG SON*								0.0	0.0	-14.0
15 ปาย	Pai								0.0	0.0	-10.5
16 ขุนยวม	Khun Yuam								0.0	0.0	- 7.4
17 แม่ลาน้อย	Mae La Noi								0.0	0.0	
18 แม่สะเรียง	Mae Sariang*								0.0	0.0	-12.1
19 เชียงใหม่	CHIANG MAI*								0.0	0.0	-11.0
20 ฝาง	Fang								0.0	0.0	-17.7
21 แม่อาย	Mae Ai								0.0	0.0	
22 เชียงดาว	Chiang Dao								0.0	0.0	-17.6
23 แม่แตง	Mae Taeng								0.0	0.0	-11.6
24 แม่ริม	Mae Rim								0.0	0.0	-10.2
25 สันทราย	San Sai								0.0	0.0	- 9.2
26 ดอยสะเก็ด	Doi Saket								0.0	0.0	- 9.1
27 สันกำแพง	San Kamphaeng								0.0	0.0	- 4.9
28 ฮางดง	Hang Dong								0.0	0.0	- 8.4
29 สารภี	Saraphi								0.0	0.0	
30 สันป่าตอง	San Pa Tong								0.0	0.0	-17.4
31 จอมทอง	Chom Thong								0.0	0.0	- 8.7
32 ฮอด	Hot								0.0	0.0	- 9.0
33 ลำพูน	LAMPHUN								0.0	0.0	- 2.5
34 ป่าซาง	Pa Sang								0.0	0.0	- 8.5
35 ลี้	Li								0.0	0.0	- 8.5
36 ลำปาง	LAMPANG*								0.0	0.0	- 7.5
37 งาว	Ngao								0.0	0.0	- 7.0
38 แจ้ห่ม	Chae Hom								0.0	0.0	- 3.2
39 เกาะคา	Ko Kha								0.0	0.0	- 6.2
40 สบปราบ	Sop Prap								0.0	0.0	- 6.4

สถานีฝน	Station	วันที่และจำนวนน้ำฝนเป็นมิลลิเมตร Date and amount of rainfall in millimeters มกราคม–กุมภาพันธ์ January-February 28	29	30	31	1	2	3	ฝนรวม มม. Total rainfall mm.	ฝนรวมตั้งแต่ 1 มกราคม Accumulative rainfall since 1 January ปริมาณ มม. Amount mm.	สูงต่ำกว่าปกติ Above or below Normal
41 เถิน	Thoen								0.0	0.0	- 6.7
42 แม่พริก	Mae Phrik								0.0	0.0	- 4.0
43 แพร่	PHRAE*								0.0	0.0	-11.9
44 สอง	Song								0.0	0.0	-11.5
45 สูงเม่น	Sung Men								0.0	0.0	- 2.3
46 เด่นชัย	Den Chai								0.0	0.0	- 6.0
47 น่าน	NAN*								0.0	0.0	-16.6
48 ทุ่งช้าง	Thung Chang								0.0	0.0	-14.1
49 เชียงกลาง	Chiang Klang								0.0	0.0	
50 ท่าวังผา	Tha Wang Pha*								0.0	0.0	- 6.7
51 บ้ว	Pua								0.0	0.0	-10.7
52 สา	Sa								0.0	0.0	- 8.2
53 นาน้อย	Na Noi								0.0	0.0	- 6.9
54 อุตรดิตถ์	UTTARADIT*								0.0	0.0	-14.8
55 ฟากท่า	Fak Tha								0.0	0.0	-13.1
56 น้ำปาด	Nam Pat								0.0	0.0	- 4.2
57 สนามบินอุตรดิตถ์	Uttaradit Airport*								0.0	0.0	-19.7
58 ท่าปลา	Tha Pla								0.0	0.0	-12.4
59 ลับแล	Laplae								0.0	0.0	- 6.1
60 ตาก	TAK*								0.0	0.0	- 5.7
61 เขื่อนภูมิพล	Bhumibol Dam*								0.0	0.0	- 8.9
62 บ้านตาก	Ban Tak								0.0	0.0	-26.1
63 แม่ระมาด	Mae Ramat								0.0	0.0	- 3.5
64 แม่สอด	Mae Sot*								0.0	0.0	- 9.8
65 สุโขทัย	SUKHOTHAI								0.0	0.0	- 8.0
66 ทุ่งเสลี่ยม	Thung Saliam								0.0	0.0	- 9.6
67 สวรรคโลก	Sawankhalok								0.0	0.0	- 7.8
68 กงไกรลาศ	Kong Krailat								0.0	0.0	-11.3
69 บ้านด่านลานหอย	Ban Dan Lan Hoi								0.0	0.0	-35.2
70 พิษณุโลก	PHITSANULOK*								0.0	0.0	- 9.0
71 นครไทย	Nakhon Thai								0.0	0.0	- 3.0
72 พรหมพิราม	Phrom Phiram								0.0	0.0	-15.5
73 วังทอง	Wang Thong								0.0	0.0	- 9.6
74 บางกระทุ่ม	Bang Krathum								0.0	0.0	-12.7
75 กำแพงเพชร	KAMPHAENG PHET								0.0	0.0	- 6.0
76 พรานกระต่าย	Phan Kratai								0.0	0.0	-14.3
77 คลองขลุง	Khlong Khlung								0.0	0.0	- 7.5
78 ขาณุวรลักษบุรี	Khanu Woralaksaburi								0.0	0.0	- 9.9
79 พิจิตร	PHICHIT								0.0	0.0	-10.9
80 สามง่าม	Sam Ngam								0.0	0.0	- 4.4
81 ตะพานหิน	Taphan Hin								0.0	0.0	- 9.4

สถานีฝน	Station	วันที่และจำนวนน้ำฝนเป็นมิลลิเมตร Date and amount of rainfall in millimeters มกราคม–กุมภาพันธ์ January-February 28	29	30	31	1	2	3	ฝนรวม มม. Total rainfall mm.	ฝนรวมตั้งแต่ 1 มกราคม Accumulative rainfall since 1 January ปริมาณ มม. Amount mm.	สูงต่ำกว่าปกติ Above or below Normal
82 บางมูลนาก	Bang Mun Nak								0.0	0.0	- 6.3
83 โพทะเล	Pho Thale								0.0	0.0	- 7.4
84 เพชรบูรณ์	PHETCHABUN *								0.0	0.0	-17.4
85 หล่มเก่า	Lom Kao								0.0	0.0	- 7.6
86 หล่มสัก	Lom Sak *								0.0	0.0	-11.4
87 ชนแดน	Chon Daen								0.0	0.0	-11.7
88 หนองไผ่	Nong Phai								0.0	0.0	- 5.6
89 วิเชียรบุรี	Wichian Buri *								0.0	0.0	- 9.4
ภาคตะวันออกเฉียงเหนือ NORTHEASTERN PART											
1 เลย	LOEI *								0.0	0.0	- 8.0
2 เชียงคาน	Chiang Khan								0.0	0.0	- 8.1
3 ท่าลี่	Tha Li								0.0	0.0	- 6.4
4 ด่านซ้าย	Dan Sai								0.0	0.0	-14.9
5 วังสพุง	Wang Saphung								0.0	0.0	- 9.6
6 หนองคาย	NONG KHAI								0.0	0.0	- 8.5
7 ศรีเชียงใหม่	Si Chiang Mai								0.0	0.0	- 6.9
8 ท่าบ่อ	Tha Bo								0.0	0.0	- 5.5
9 โพนพิสัย	Phon Phisai								0.0	0.0	- 3.7
10 บึงกาฬ	Bung Kan								0.0	0.0	- 9.1
11 เซกา	Seka										
12 อุดรธานี	UDON THANI								0.0	0.0	-13.0
13 เพ็ญ	Phen								0.0	0.0	- 0.2
14 กุมภวาปี	Kumphawapi								0.0	0.0	- 3.6
15 หนองหาน	Nong Han								0.0	0.0	- 1.3
16 หนองบัวลำภู	Nong Bua Lam Phu								0.0	0.0	- 2.3
17 สกลนคร	SAKON NAKHON *								0.0	0.0	-15.7
18 วานรนิวาส	Wanon Niwat								0.0	0.0	-10.1
19 สว่างแดนดิน	Sawang Daen Din								0.0	0.0	- 5.3
20 พรรณานิคม	Phanna Nikhom								0.0	0.0	- 6.8
21 นครพนม	NAKHON PHANOM								0.0	0.0	-15.6
22 บ้านแพง	Ban Phaeng								0.0	0.0	- 5.4
23 ท่าอุเทน	Tha Uthen								0.0	0.0	-10.3
24 นาแก	Na Kae								0.0	0.0	- 7.2
25 ธาตุพนม	That Phanom								0.0	0.0	-12.4
26 มุกดาหาร	Mukdahan *								0.0	0.0	- 6.8
27 กาฬสินธุ์	KALASIN								0.0	0.0	-10.7
28 ยางตลาด	Yang Talat								0.0	0.0	- 9.5
29 สหัสขันธ์	Sahatsakhan								0.0	0.0	- 5.3
30 กุฉินารายณ์	Kuchinarai								0.0	0.0	- 3.2
31 กมลาไสย	Kamalasai								0.0	0.0	- 6.2
32 ร้อยเอ็ด	ROI ET *								0.0	0.0	- 5.4

สถานีฝน	Station	วันที่และจำนวนน้ำฝนเป็นมิลลิเมตร Date and amount of rainfall in millimeters มกราคม-กุมภาพันธ์ January-February 28	29	30	31	1	2	3	ฝนรวม มม. Total rainfall mm.	ฝนรวมตั้งแต่ 1 มกราคม Accumulative rainfall since 1 January ปริมาณ มม. Amount mm.	สูงต่ำกว่าปกติ Above or below Normal
33 โพนทอง	Phon Thong								0.0	0.0	- 3.2
34 ธวัชบุรี	Thawatchaburi								0.0	0.0	- 1.4
35 อาจสามารถ	At Samat								0.0	0.0	- 1.2
36 เสลภูมิ	Selaphum								0.0	0.0	- 5.6
37 จตุรพักตร์พิมาน	Chaturaphak Phiman								0.0	0.0	0.0
38 เกษตรวิสัย	Kaset Wisai								0.0	0.0	- 4.1
39 สุวรรณภูมิ	Suwannaphum								0.0	0.0	- 2.1
40 มหาสารคาม	MAHA SARAKHAM								0.0	0.0	-10.9
41 เชียงยืน	Chiang Yun								0.0	0.0	- 7.0
42 กันทรวิชัย	Kantharawichai								0.0	0.0	- 3.6
43 โกสุมพิสัย	Kosum Phisai*								0.0	0.0	-12.3
44 บรบือ	Borabu								0.0	0.0	-13.1
45 วาปีปทุม	Wapi Pathum								0.0	0.0	- 0.3
46 พยัคฆภูมิพิสัย	Phayakkhaphum Phisai								0.0	0.0	- 3.0
47 ขอนแก่น	KHON KAEN*								0.0	0.0	-16.5
48 น้ำพอง	Nam Phong								0.0	0.0	- 2.9
49 ภูเวียง	Phu Wiang								0.0	0.0	- 9.8
50 ชุมแพ	Chum Phae								0.0	0.0	- 4.2
51 มัญจาคีรี	Mancha Khiri								0.0	0.0	- 4.5
52 ชนบท	Chonnabot								0.0	0.0	- 6.2
53 บ้านไผ่	Ban Phai								0.0	0.0	- 1.6
54 พล	Phon								0.0	0.0	- 9.8
55 หนองสองห้อง	Nong Song Hong								0.0	0.0	-17.5
56 ชัยภูมิ	CHAIYAPHUM								0.0	0.0	- 4.7
57 เกษตรสมบูรณ์	Kaset Sombun								0.0	0.0	- 4.5
58 ภูเขียว	Phu Khieo								0.0	0.0	- 5.1
59 คอนสวรรค์	Khon Sawan								0.0	0.0	- 7.2
60 จัตุรัส	Chatturat								0.0	0.0	-25.5
61 บำเหน็จณรงค์	Bamnet Narong								0.0	0.0	- 9.0
62 นครราชสีมา	NAKHON RATCHASIMA*								0.0	0.0	- 5.3
63 บัวใหญ่	Bua Yai								0.0	0.0	- 3.6
64 คง	Khong								0.0	0.0	0.0
65 ด่านขุนทด	Dan Khun Thot								0.0	0.0	- 4.1
66 โนนไทย	Non Thai								0.0	0.0	- 4.9
67 โนนสูง	Non Sung								0.0	0.0	- 2.3
68 พิมาย	Phimai										
69 สีคิ้ว	Sikhiu								0.0	0.0	- 6.1
70 สูงเนิน	Sung Noen								0.0	0.0	- 4.7
71 ปักธงชัย	Pak Thong Chai								0.0	0.0	- 1.4
72 โชคชัย	Chok Chai*								0.0	0.0	-11.5
73 ครบุรี	Khon Buri								0.0	0.0	- 1.5

สถานีฝน	Station	วันที่และจำนวนน้ำฝนเป็นมิลลิเมตร Date and amount of rainfall in millimeters มกราคม–กุมภาพันธ์ January–February 28	29	30	31	1	2	3	ฝนรวม มม. Total rainfall mm	ฝนรวมตั้งแต่ 1 มกราคม Accumulative rainfall since 1 January ปริมาณ มม. Amount mm.	สูงต่ำกว่าปกติ Above or below Normal
74 บุรีรัมย์	BURI RAM								0.0	0.0	- 1.9
75 พุทไธสง	Phutthaisong								0.0	0.0	- 1.5
76 สตึก	Satuk								0.0	0.0	- 6.9
77 ลำปลายมาศ	Lam Phai Mat								0.0	0.0	- 4.1
78 นางรอง	Nang Rong								0.0	0.0	- 3.9
79 สุรินทร์	SURIN								0.0	0.0	- 2.7
80 รัตนบุรี	Rattanaburi								0.0	0.0	- 2.1
81 ท่าตูม	Tha Tum								0.0	0.0	- 2.1
82 ศีขรภูมิ	Sikhoraphum								0.0	0.0	- 0.4
83 ปราสาท	Prasat										
84 สังขะ	Sangkha										
85 ศรีสะเกษ	SI SA KET								0.0	0.0	0.0
86 ราษีไศล	Rasi Salai								0.0	0.0	- 1.0
87 กันทรารมย์	Kantharatom								0.0	0.0	- 0.4
88 ขุขันธ์	Khukhan										
89 ขุนหาญ	Khun Han										
90 กันทรลักษ์	Kantharalak								0.0	0.0	- 4.2
91 อุบลราชธานี	UBON RATCHATHANI *								0.0	0.0	- 1.2
92 เขมราฐ	Khemarat								0.0	0.0	- 0.7
93 อำนาจเจริญ	Amnat Charoen								0.0	0.0	- 1.6
94 ยโสธร	Yasothon								0.0	0.0	- 1.1
95 ตระการพืชผล	Trakan Phutphon								0.0	0.0	- 1.5
96 มหาชนะชัย	Maha Chana Chai								0.0	0.0	- 0.2
97 เขื่องใน	Khuang Nai								0.0	0.0	- 2.4
98 โขงเจียม	Khong Chiam								0.0	0.0	- 1.1
99 เดชอุดม	Det Udom								0.0	0.0	- 0.1
100 บุณฑริก	Buntharik								0.0	0.0	- 0.6
ภาคกลาง	CENTRAL PART										
1 นครสวรรค์	NAKHON SAWAN								0.0	0.0	-20.5
2 บรรพตพิสัย	Banphot Phisai								0.0	0.0	- 7.5
3 ชุมแสง	Chumsaeng								0.0	0.0	- 8.1
4 หนองบัว	Nong Bua								0.0	0.0	- 9.9
5 ลาดยาว	Lat Yao								0.0	0.0	-12.2
6 ท่าตะโก	Tha Tako								0.0	0.0	-13.4
7 พยุหคีรี	Phayuha Khiri								0.0	0.0	- 4.8
8 ตากฟ้า	Takhfa								0.0	0.0	- 5.5
9 อุทัยธานี	UTHAI THANI								0.0	0.0	-12.3
10 สว่างอารมณ์	Sawang Arom								0.0	0.0	- 8.1
11 บ้านไร่	Ban Rai								0.0	0.0	- 9.8
12 ทัพทัน	Thap than								0.0	0.0	-13.1
13 หนองฉาง	Nong Chang								0.0	0.0	-16.6

สถานีฝน	Station	วันที่และจำนวนน้ำฝนเป็นมิลลิเมตร Date and amount of rainfall in millimeters มกราคม-กุมภาพันธ์ January-February 28	29	30	31	1	2	3	ฝนรวม มม. Total rainfall mm.	ฝนรวมตั้งแต่ 1 มกราคม Accumulative rainfall since 1 January ปริมาณ มม. Amount mm.	สูงต่ำกว่าปกติ Above or below Normal
14 หนองขาหย่าง	Nong Khayang								0.0	0.0	-11.6
15 ชัยนาท	CHAI NAT								0.0	0.0	- 2.4
16 มโนรมย์	Manorom								0.0	0.0	- 9.9
17 วัดสิงห์	Wat Sing								0.0	0.0	-18.3
18 หันคา	Hankha								0.0	0.0	- 9.3
19 สิงห์บุรี	SING BURI								0.0	0.0	-17.2
20 อินทร์บุรี	In Buri								0.0	0.0	-11.1
21 บางระจัน	Bang Rachan								0.0	0.0	-14.5
22 พรหมบุรี	Phrom Buri								0.0	0.0	- 6.8
23 ลพบุรี	LOP BURI*								0.0	0.0	-13.8
24 บ้านหมี่	Ban Mi								0.0	0.0	-12.7
25 บัวชุม	Bua Chum*								0.0	0.0	- 7.0
26 ชัยบาดาล	Chai Badan								0.0	0.0	- 4.9
27 พัฒนานิคม	Phatthana Nikhom								0.0	0.0	- 4.2
28 โคกสำโรง	Khok Samrong								0.0	0.0	-13.1
29 ท่าวุ้ง	Tha Wung								0.0	0.0	- 9.3
30 สุพรรณบุรี	SUPHAN BURI*								0.0	0.0	- 7.5
31 เดิมบางนางบวช	Doembang Nangbuat								0.0	0.0	- 4.3
32 สามชุก	Sam Chuk								0.0	0.0	- 1.0
33 ดอนเจดีย์	Don Chedi								0.0	0.0	- 1.4
34 ศรีประจันต์	Si Phrachan								0.0	0.0	- 0.2
35 อู่ทอง	U Thong								0.0	0.0	- 1.2
36 บางปลาม้า	Bang Pa Ma								0.0	0.0	- 1.8
37 สองพี่น้อง	Song Phi Nong								0.0	0.0	- 2.7
38 อ่างทอง	ANG THONG								0.0	0.0	- 5.8
39 โพธิ์ทอง	Pho Thong								0.0	0.0	- 7.4
40 ไชโย	Chaiyo								0.0	0.0	-11.1
41 วิเศษชัยชาญ	Wiset Chai Chan								0.0	0.0	- 5.4
42 ป่าโมก	Pa Mok								0.0	0.0	- 1.4
43 สระบุรี	SARABURI								0.0	0.0	-10.8
44 พระพุทธบาท	Phra Phutthabat										
45 บ้านหมอ	Ban Mo								0.0	0.0	- 0.8
46 เสาไห้	Sao Hai								0.0	0.0	- 6.3
47 แก่งคอย	Kaeng Khio								0.0	0.0	- 0.3
48 หนองแค	Nong Khae								0.0	0.0	- 4.4
49 พระนครศรีอยุธยา	PHRA NAKHON SI AYUTTHAYA								0.0	0.0	- 5.9
50 ท่าเรือ	Tha Rua								0.0	0.0	- 5.1
51 ผักไห่	Phak Hai								0.0	0.0	- 2.4
52 บางบาล	Bang Ban								0.0	0.0	- 6.7
53 เสนา	Sena								0.0	0.0	-13.6
54 บางไทร	Bang Sai								0.0	0.0	-12.6

สถานีฝน	Station	วันที่และจำนวนน้ำฝนเป็นมิลลิเมตร Date and amount of rainfall in millimeters							ฝนรวม มม. Total rainfall mm.	ฝนรวมตั้งแต่ 1 มกราคม Accumulative rainfall since 1 January	
		มกราคม-กุมภาพันธ์ January-February								ปริมาณ มม. Amount mm.	สูงต่ำกว่าปกติ Above or below Normal
		28	29	30	31	1	2	3			
55 บางปะอิน	Bang Pa-in								0.0	0.0	- 5.7
56 ปทุมธานี	PATHUM THANI								0.0	0.0	- 7.1
57 หนองเสือ	Nong Sua								0.0	0.0	- 6.9
58 ธัญบุรี	Thanyaburi								0.0	0.0	- 4.0
59 รังสิต	Rangsit								0.0	0.0	- 4.1
60 ลำลูกกา	Lam Luk Ka								0.0	0.0	- 0.3
61 นนทบุรี	NONTHABURI								0.0	0.0	- 5.0
62 บางบัวทอง	Bang Bua Thong								0.0	0.0	- 5.2
63 ธนบุรี	THON BURI								0.0	0.0	- 0.3
64 ตลิ่งชัน	Taling Chan								0.0	0.0	-21.0
65 บางขุนเทียน	Bang Khun Thian								0.0	0.0	-12.4
66 ราษฎร์บูรณะ	Rat Burana								0.0	0.0	-12.7
67 กรุงเทพมหานคร	BANGKOK METROPOLIS								0.0	0.0	-12.2
68 สนามบินดอนเมือง	Don Muang Airport*								0.0	0.0	- 5.8
69 บางเขน	Bang Khen								0.0	0.0	- 5.5
70 มีนบุรี	Min Buri								0.0	0.0	- 4.2
71 ลาดกระบัง	Lat Krabang								0.0	0.0	- 8.9
72 ศูนย์วิจัยบางนา	Bangk Na*										
73 กาญจนบุรี	KANCHANABURI*								0.0	0.0	- 5.8
74 สังขละบุรี	Sangkhla Buri										
75 เหมืองปิล็อก	Pilok										
76 ทองผาภูมิ	Thong Pha Phum*								0.0	0.0	- 1.4
77 ศรีสวัสดิ์	Si Sawat										
78 ไทรโยค	Sai Yok										
79 พนมทวน	Phanom Thuan								0.0	0.0	- 3.1
80 ท่าม่วง	Tha Muang								0.0	0.0	- 4.3
81 นครปฐม	NAKHON PATHOM								0.0	0.0	-10.1
82 บางเลน	Bang Len								0.0	0.0	- 4.2
83 นครชัยศรี	Nakhon Chaisi								0.0	0.0	- 8.9
84 ราชบุรี	RATCHABURI								0.0	0.0	- 6.1
85 บ้านโป่ง	Ban Pong								0.0	0.0	- 5.3
86 โพธาราม	Photharam								0.0	0.0	- 3.3
87 ดำเนินสะดวก	Damnoen Saduak								0.0	0.0	- 5.8
88 ปากท่อ	Pak Tho								0.0	0.0	- 8.4
89 สมุทรสงคราม	SAMUT SONGKHRAM								0.0	0.0	- 3.9
90 บางคนที	Bang Khonthi								0.0	0.0	- 4.7
91 อัมพวา	Amphawa								0.0	0.0	- 9.6
92 สมุทรสาคร	SAMUT SAKHON								0.0	0.0	-12.4
93 กระทุ่มแบน	Kratum Baen								0.0	0.0	- 5.0
94 สมุทรปราการ	SAMUT PRAKAN								0.0	0.0	-12.2
95 บางพลี	Bang Phli								0.0	0.0	- 5.4

สถานีฝน	Station	วันที่และจำนวนน้ำฝนเป็นมิลลิเมตร Date and amount of rainfall in millimeters มกราคม–กุมภาพันธ์ January-February 28	29	30	31	1	2	3	ฝนรวม มม. Total rainfall mm.	ฝนรวมตั้งแต่ 1 มกราคม Accumulative rainfall since 1 January ปริมาณ มม. Amount mm.	สูงต่ำกว่าปกติ Above or below Normal
ภาคตะวันออก	**EASTERN PART**										
1 นครนายก	NAKHON NAYOK								0.0	0.0	- 8.8
2 บ้านนา	Ban Na								0.0	0.0	- 6.1
3 ปากพลี	Pak Phli								0.0	0.0	- 4.2
4 องครักษ์	Ongkharak								0.0	0.0	- 3.3
5 ปราจีนบุรี	PRACHIN BURI *								0.0	0.0	-11.4
6 ประจันตคาม	Prachantakham								0.0	0.0	-11.1
7 บ้านสร้าง	Ban Sang								0.0	0.0	- 6.1
8 ศรีมหาโพธิ	Si Maha Phot								0.0	0.0	- 9.0
9 กบินทร์บุรี	Kabin Buri*								0.0	0.0	- 9.2
10 สระแก้ว	Sa Kaeo								0.0	0.0	-11.5
11 วัฒนานคร	Watthana Nakhon								0.0	0.0	-15.3
12 อรัญประเทศ	Aranyaprathet *								0.0	0.0	-18.2
13 ฉะเชิงเทรา	CHACHOENGSAO								0.0	0.0	- 4.5
14 บ้านโพธิ์	Ban Pho								0.0	0.0	- 5.1
15 ชลบุรี	CHON BURI *								0.0	0.0	-12.2
16 พานทอง	Phan Thong								0.0	0.0	- 5.9
17 บ้านบึง	Ban Bung								0.0	0.0	- 3.9
18 เกาะสีชัง	Ko Sichang *								0.0	0.0	-11.0
19 ศรีราชา	Si Racha								0.0	0.0	- 8.7
20 สัตหีบ	Sattahip *								0.0	0.0	-37.2
21 ระยอง	RAYONG								0.0	0.0	-20.8
22 บ้านค่าย	Ban Khai								0.0	0.0	-20.2
23 แกลง	Klaeng								0.0	0.0	-10.6
24 จันทบุรี	CHANTHABURI *								0.0	0.0	-18.3
25 ท่าใหม่	Tha Mai								0.0	0.0	-12.0
26 มะขาม	Makham								0.0	0.0	- 7.7
27 ตราด	TRAT								0.0	0.0	-31.5
28 เขาสมิง	Khao Saming								0.0	0.0	-20.5
29 แหลมงอบ	Laem Ngop								0.0	0.0	
30 คลองใหญ่	Khlong Yai *								0.0	0.0	-55.9
ภาคใต้	**SOUTHERN PART**										
1 เพชรบุรี	PHETCHABURI								0.0	0.0	- 5.6
2 บ้านแหลม	Ban Laem								0.0	0.0	-10.7
3 บ้านลาด	Ban Lat								0.0	0.0	- 7.9
4 ท่ายาง	Tha Yang								0.0	0.0	- 6.5
5 ชะอำ	Cha-am								0.0	1.0	- 7.6
6 ประจวบคีรีขันธ์	PRACHUAP KHIRI KHAN *								0.0	0.0	-76.8
7 หัวหิน	Hua Hin *								0.0	0.0	-29.4
8 ปราณบุรี	Pran Buri								0.0	0.0	
9 ชุมพร	CHUMPHON *								0.0	4.6	-122.4

สถานีฝน	Station	วันที่และจำนวนน้ำฝนเป็นมิลลิเมตร Date and amount of rainfall in millimeters มกราคม–กุมภาพันธ์ January-February 28	29	30	31	1	2	3	ฝนรวม มม. Total rainfall mm.	ฝนรวมตั้งแต่ 1 มกราคม Accumulative rainfall since 1 January ปริมาณ มม. Amount mm.	สูงต่ำกว่าปกติ Above or below Normal
10 ท่าแซะ	Tha Sae								0.0	5.0	- 90.3
11 สวี	Sawi								0.0	0.0	-108.5
12 หลังสวน	Lang Suan								0.0	23.5	- 61.7
13 สุราษฎร์ธานี	**SURAT THANI***								0.0	0.0	- 74.4
14 ไชยา	Chaiya								0.0	0.0	- 68.2
15 เกาะสมุย	Ko Samui*								0.0	17.6	- 56.3
16 พุนพิน	Phunphin								0.0	0.0	- 71.0
17 ท่าฉาง	Tha Chang								0.0	3.1	- 98.6
18 กาญจนดิษฐ์	Kanchanadit								0.0	0.0	- 73.5
19 บ้านนาสาร	Ban Na San								0.0	0.0	- 39.5
20 นครศรีธรรมราช	**NAKHON SI THAMMARAT***								0.0	39.8	-172.1
21 สิชล	Sichon								0.0	24.0	-123.4
22 ท่าศาลา	Tha Sala								0.0	70.0	- 63.2
23 ฉวาง	Chawang								0.0	5.9	- 31.8
24 ทุ่งสง	Thung Song								0.0	12.3	- 50.6
25 ร่อนพิบูลย์	Ron Phibun								0.0	0.0	-134.2
26 ปากพนัง	Pak Phanang								0.0	39.9	- 53.5
27 พัทลุง	**PHATTHALUNG**								0.0	0.0	-195.4
28 ควนขนุน	Khuan Khanun								0.0	91.8	
29 ปากพยูน	Pak Phayun								0.0	0.0	
30 เขาชัยสน	Khao Chaison								0.0	0.0	
31 สงขลา	**SONGKHLA***								0.0	2.0	-144.1
32 รัตภูมิ	Rattaphum								0.0	0.0	
33 หาดใหญ่	Hat Yai								0.0	0.4	
34 สะเดา	Sadao								0.0	0.0	
35 ปัตตานี	**PATTANI***								0.0	0.5	- 98.5
36 หนองจิก	Nong Chik								0.0	0.0	
37 ยะหริ่ง	Yaring								0.0	0.0	
38 มายอ	Mayo								0.0	0.0	
39 โคกโพธิ์	Khok Pho								0.0	0.0	
40 ปะนาเระ	Panare								0.0	0.0	
41 ยะลา	**YALA**								0.0	0.0	
42 ยะหา	Yaha								0.0	0.0	
43 รามัน	Raman								0.0	0.0	
44 บันนังสตา	Bannang Satar								0.0	0.0	
45 เบตง	Betong								0.0	0.0	
46 นราธิวาส	**NARATHIWAT***								0.0	8.5	-251.6
47 ยี่งอ	Yi-ngo								0.0	18.8	
48 ระแงะ	Rangae								0.0	0.0	
49 ตากใบ	Tak Bai								0.0	0.0	
50 สุไหงโกลก	Sungai Kolok								0.0	0.0	

สถานีฝน	Station	วันที่และจำนวนน้ำฝนเป็นมิลลิเมตร Date and amount of rainfall in millimeters มกราคม–กุมภาพันธ์ January-February							ฝนรวม มม. Total rainfall mm.	ฝนรวมตั้งแต่ 1 มกราคม Accumulative rainfall since 1 January	
		28	29	30	31	1	2	3		ปริมาณ มม. Amount mm.	สูงต่ำกว่าปกติ Above or below Normal
51 ระนอง	RANONG								0.0	0.0	- 34.2
52 กระบุรี	Kra Buri								0.0	0.0	
53 พังงา	PHANGNGA								0.0	0.0	- 43.8
54 ตะกั่วป่า	Takua Pa								0.0	9.2	
55 กะปง	Kapong								0.0	5.7	
56 ท้ายเหมือง	Thai Muang								0.0	27.2	
57 ตะกั่วทุ่ง	Takua Thung								0.0	11.0	
58 ทับปุด	Thap Put								0.0	0.0	
59 ภูเก็ต	PHUKET*								0;0	2.2	- 42.6
60 สนามบินภูเก็ต	Phuket Airport*								0.0	29.4	- 29.9
61 กระบี่	KRABI								0.0	0.0	
62 อ่าวลึก	Ao Luk								0.0	0.0	
63 คลองท่อม	Khlong Tom								0.0	2.4	
64 ตรัง	TRANG								0.0	8.7	- 45.5
65 สนามบินตรัง	Trang Airport*										
66 สิเกา	Sikao								0.0	0.0	
67 ย่านตาขาว	Yan Ta Khao								0.0	0.0	
68 ปะเหลียน	Palian								0.0	0.0	
69 สตูล	SATUN								0.0	0.0	- 17.6
70 ทุ่งหว้า	Thung Wa								0.0	0.0	

สถานีฝน	Station	วันที่และจำนวนน้ำฝนเป็นมิลลิเมตร Date and amount of rainfall in millimeters มกราคม–กุมภาพันธ์ January–February							ฝนรวม มม. Total rainfall mm.	ฝนรวมตั้งแต่ 1 มกราคม Accumulative rainfall since 1 January	
		28	29	30	31	1	2	3		ปริมาณ มม. Amount mm.	สูงต่ำกว่าปกติ Above or below Normal
กรุงเทพมหานคร	**BANGKOK METROPOLIS**										
1 สถานีเครื่องรับส่งวิทยุนนทบุรี	Overseas Radio Receiving Station								0.0		
2 ว.ว. การช่างนนทบุรี	Nonthaburi Trade School								0.0		
3 พลังงานปรมาณูแห่งชาติ	Atomic Energy For Peace								0.0		
4 กองกำกับการรถวิทยุฯ	MMP. Sub Division Car Center								0.0		
5 วิทยาลัยครูจันทรเกษม	Chankasem College Education								0.0		
6 การไฟฟ้าฝ่ายผลิต	Electrical Supply Authority								0.0		
7 ศูนย์ฝึกการบินพลเรือน	Civil Aviation Training Center								0.0		
8 ว.ว. โยธินบูรณะ	Yothin Burana School								0.0		
9 สถานีรถไฟบางบำหรุ	Bang Bamru Railway Station								0.0		
10 ว.ว. พาณิชการสยาม	Siam Commercial School								0.0		
11 ว.ว. การประชาสัมพันธ์	Public Relation School								0.0		
12 ว.ว. สามเสนนอก	Sam Sen Nok School								0.0		
13 มหาวิทยาลัยรามคำแหง	Ramkhamhaeng University								0.0		
14 ว.ว. ศรีอุดัย	Sri Udai School								0.0		
15 ว.ว. จิตรลดา	Chitlada School								0.0		
16 เขตบางกะปิ	Bangkapi Boundary								0.0		
17 เขตหนองจอก	Nong Chok Boundary								0.0		
18 กระทรวงศึกษาธิการ	Ministry of Education								0.0		
19 ว.ว. ช่างกลวิทยา	Changkol Vitthaya School								0.0		
20 ร. 1 พัน 2 ร.ม.	Second Infantry Battalion								0.0		
21 บ้านมนังคศิลา	Ban Manangkha Sila								0.0		
22 ว.ว. โยสิตสโมสร	Kosit Samosorn School								0.0		
23 ประตูน้ำปทุมวัน	Pathumvan Irr.								0.0		
24 ว.ว. เจริญศาสน์ศึกษา	Charoensart Suksa School								0.0		
25 วิทยาลัยเพาะช่าง	Pok Chang College								0.0		
26 ว.ว. มาแตร์เดอี	Mater Dei School								0.0		
27 สถานีจ่ายไฟฟ้าบางกะปิ	Sup Center of Electrial Supply-Bangkapi								0.0		
28 วิทยาลัยพาณิชการธนบุรี	Thonburi Commercial College								0.0		
29 วิทยาลัยครูบ้านสมเด็จ	Bansomdet Teacher College								0.0		
30 เขตคลองสาน	Khlong San Boundary								0.0		
31 ว.ว. เตรียมทหาร	Armed Fatce Academy Preparatory-School								0.0		
32 ว.ว. กรุงเทพคริสเตียน	Bangkok Christian College								0.0		
33 ว.ว. ศรีวิกรม์	Srivikorn School								0.0		
34 ประตูน้ำพระโขนง	Prakhanong Irr.								0.0		
35 ว.ว. สมชิตศึกษา	Somchit Suksa School								0.0		
36 ว.ว. ยานนาวาวิทยาคม	Yannawa Vitthayakhom School								0.0		
37 ว.ว. พระโขนง	Prakhanong School								0.0		
38 ว.ว. ช่องนนทรี	Chong Nontri School								0.0		

อุณหภูมิสูงสุดและต่ำสุดประจำวันที่ ๒๘ มกราคม – ๓ กุมภาพันธ์ ๒๕๒๓

Daily Max. and Min. Temperature 28 Jan.–3 Feb.1980

สถานี	Station	อุณหภูมิสูงสุดและต่ำสุดเป็นองศา ซ. Max. and Min. Temperature in degree C.							เฉลี่ยสูงสุด ต่ำสุด Average Max. Min.	เฉลี่ยในสัปดาห์ Weekly Mean	ค่าปกติประจำเดือน Monthly Normal
		28	29	30	31	1	2	3			
ภาคเหนือ	**NORTHERN PART**										
1 เชียงราย	CHIANG RAI	30.4 / 8.7	29.6 / 7.5	30.2 / 6.2	29.7 / 10.2	30.7 / 13.9	28.3 / 10.2	31.2 / 11.0	30.2 / 9.5	19.9	21.7
2 แม่ฮ่องสอน	MAE HONG SON	11.1	10.6	11.4	13.0	12.0	11.2	10.8	9.9		
3 เชียงใหม่	CHIANG MAI	30.7 / 12.2	30.4 / 11.7	31.1 / 13.6	31.6 / 14.5	31.2 / 14.6	30.4 / 13.2	30.6 / 14.5	30.9 / 13.5	22.2	23.1
4 น่าน	NAN	10.1	8.4	9.4	10.9	13.6	13.1	13.5	11.3	21.5	23.7
5 ท่าวังผา	Tha Wang Pha	31.3 / 9.7	31.5 / 8.0	31.7 / 7.6	29.1 / 9.5	29.2 / 12.2	30.7 / 10.9	31.8 / 11.5	30.8 / 11.1	24.9	..
6 ลำปาง	LAMPANG	32.2 / 11.2	33.2 / 13.8	33.2 / 11.4	32.7 / 15.3	32.6 / 15.2	31.5 / 14.8	33.7 / 14.8	32.5 / 11.6	22.1	24.0
7 แม่สะเรียง	Mae Sariang	30.7 / 8.0	31.5 / 9.6	30.1 / 9.6	31.5 / 10.9	31.6 / 15.7	31.2 / 8.5	31.1 / 10.1	31.4 / 9.6	20.5	23.4
8 แพร่	PHRAE	32.6 / 11.1	33.7 / 10.1	33.1 / 11.[illegible]	32.6 / 12.6	31.3 / 15.5	32.4 / 15.1	32.9 / 15.2	32.7 / 12.9	22.8	24.5
9 อุตรดิตถ์	UTTARADIT	34.7 / 14.1	35.2 / 12.6	35.2 / 14.3	33.1 / 15.5	33.7 / 17.4	34.0 / 18.1	34.8 / 17.8	34.2 / 15.7	24.9	26.1
10 ตาก	TAK	34.2 / 19.3	34.5 / 16.7	35.0 / 15.5	34.3 / 22.8	34.1 / 19.4	33.9 / 17.0	34.6 / 20.1	34.4 / 18.7	26.6	26.7
11 เขื่อนภูมิพล	Bhumibol Dam	34.1 / 14.7	33.2 / 21.2	34.2	33.7 / 20.0	32.4 / 18.1	33.0 / 19.9	32.9 / 22.3	33.4 / 19.4	26.4	26.5
12 พิษณุโลก	PHITSANULOK	32.4 / 14.5	33.3 / 13.4	33.4 / 13.2	33.1 / 15.5	32.5 / 18.0	33.5 / 19.5	34.3 / 20.7	33.4 / 16.4	24.9	26.8
13 แม่สอด	Mae Sot	30.8 / 13.8	31.2 / 12.2	31.8 / 12.2	32.1 / 14.9	31.3 / 14.0	30.8 / 12.9	31.8 / 12.4	31.4 / 13.1	22.3	25.1
14 เพชรบูรณ์	PHETCHABUN	34.4 / 14.0	33.5 / 13.2	33.9 / 12.4	33.0 / 14.0	32.9 / 16.7	33.5 / 16.4	35.7 / 16.1	33.8 / 14.5	24.2	25.9
15 หล่มสัก	Lom Sak	33.7 / 14.0	33.6 / 12.2	33.0 / 12.1	32.7 / 13.6	32.5 / 17.0	33.2 / 15.6	33.9 / 15.6	33.2 / 14.4	23.8	..
16 วิเชียรบุรี	Wichian Buri	33.7 / 15.5	34.7	33.9	33.5	32.5 / 15.8	34.1 / 16.7	17.2	..	33.7	..
ภาคตะวันออกเฉียงเหนือ	**NORTHEASTERN PART**										
1 หนองคาย	NONG KHAI				26.1	27.1 / 14.2	32.4 / 15.8	32.7 / 18.4	..	..	..
2 เลย	LOEI	34.0 / 11.8	33.6 / 9.7	33.9 / 10.3	27.7 / 13.7	28.3 / 13.2	31.5 / 12.7	34.3 / 13.6	31.9 / 12.1	22.0	23.6
3 อุดรธานี	UDON THANI	33.5 / 15.8	32.5 / 14.8	32.0 / 14.0	26.7 / 16.3	28.6 / 15.4	33.8 / 16.0	33.3 / 16.4	30.7 / 15.5	23.4	24.8
4 สกลนคร	SAKON NAKHON	33.6 / 16.4	33.4 / 16.4	31.3 / 14.6	25.1 / 16.3	27.8 / 14.0	31.4 / 16.0	33.4 / 16.0	30.7 / 16.0	23.4	23.9
5 นครพนม	NAKHON PHANOM	14.6	13.7	14.7	17.7	13.0	15.0	17.1	15.1	22.7	23.8
6 มุกดาหาร	Mukdahan	33.7 / 16.0	34.4 / 17.3	32.3 / 14.2	25.5 / 17.3	29.7 / 13.5	31.5 / 16.8	34.8 / 17.9	31.6 / 16.1	23.9	24.3
7 ขอนแก่น	KHON KAEN	35.1 / 16.1	34.3 / 15.3	34.1 / 16.1	27.8 / 15.8	29.7 / 14.3	34.2 / 17.7	33.8 / 19.2	32.6 / 16.4	24.5	25.7
8 โกสุมพิสัย	Kosum Phisai	34.7 / 16.0	34.7 / 13.8	34.[illegible] / 13.6	28.2 / 15.8	31.5 / 14.2	35.8 / 16.4	16.5	32.5 / 17.8	25.2	..
9 ร้อยเอ็ด	ROI ET	34.2 / 16.0	33.1 / 15.1	33.7 / 14.7	29.5 / 17.1	30.2 / 13.7	32.5 / 16.9	33.6 / 19.6	32.3 / 16.6	24.5	25.6
10 ชัยภูมิ	CHAIYAPHUM	32.8 / 16.0	33.6 / 15.7	34.5 / 15.7	29.3 / 17.8	29.7 / 16.3	33.1 / 16.9	34.3 / 18.0	31.8 / 16.9	24.8	25.9
11 อุบลราชธานี	UBON RATCHATHANI	35.1 / 16.8	34.5 / 16.2	35.2 / 16.2	31.7 / 16.7	33.4 / 15.3	34.8 / 16.2	34.4 / 17.4	34.8 / 17.5	25.8	26.1
12 สุรินทร์	SURIN	16.6	17.8	15.6	17.4	15.7	17.4	16.3	17.3	25.9	26.1
13 ท่าตูม	Tha Tum	34.7 / 19.0	34.7 / 17.0	35.2 / 15.5	30.4 / 16.7	33.1 / 15.5	33.7 / 16.6	34.6 / 19.3	33.6 / 17.1	25.4	..
14 นางรอง	Nang Rong	37.3 / 15.6	31.8 / 13.9	36.5 / 14.4	33.1 / 16.1	15.0	34.2	16.6	34.1 / 15.6	24.8	..

สถานี	Station	อุณหภูมิสูงสุดและต่ำสุดเป็นองศา ซ. Max. and Min. Temperature in degree C.							เฉลี่ย สูงสุด ต่ำสุด Average Max. Min.	เฉลี่ยในสัปดาห์ Weekly Mean	ค่าปกติประจำเดือน Monthly Normal
		26	29	30	31	1	2	3			
15 นครราชสีมา	NAKHON RATCHASIMA	17:4	18:5	34:5	35:6	17:7	24:9	34:9	33:3 17:7	25.5	26.6
16 โชคชัย	Chok Chai	17:7	14:5	24:9	26:7	16.1	34:2 16:5	18.3	34:1 15.9	24.8	..
ภาคกลาง	**CENTRAL PART**										
1 นครสวรรค์	NAKHON SAWAN	16:5	25:5	35:5	34:7	35:5	34:1	35:9	34:6 16:1	26.6	27.7
2 ลพบุรี	LOP BURI	20:9	18:7	35:1	34:9	33:5	34:6	34:2	34:2 20:1	27.2	26.3
3 สุพรรณบุรี	SUPHAN BURI	16:4	24:1	34:5	34:5	19:5	34:2 20:4	33:3 20:8	33:5 16:7	26.1	27.6
4 กาญจนบุรี	KANCHANABURI	25:6	15:6	35:8	35:6	35:2	35:6	36:1 21:4	35:4 20:6	28.1	27.6
5 ทองผาภูมิ	Thong Pha Phum	12:8	13:3	15:9	34:7	34:5 15:8	34:9 15:3	34:5 14:5	33:8 14:3	24.1	..
6 สนามบินดอนเมือง	Don Muang Airport	23:8	18:1	17:4	34:9 18:9	35:7 19:7	35:6 17:5	36:0 20:7	32:6 18:9	25.8	27.6
7 กรุงเทพมหานคร	BANGKOK METROPOLIS	21:3	21:6	35:6	34:5	35:6 21:2	35:8 22:8	36:4 22:9	33:7 21:4	27.6	27.9
8 ศูนย์วิจัยฯ บางนา	Bang Na	22:8	21:6	21:3	33:3	35:5	34:4 21:8	36:6 22:2	33:3 21:4	27.4	..
ภาคตะวันออก	**EASTERN PART**										
1 ปราจีนบุรี	PRACHIN BURI	21:5	25:9	25:6	35.2	34:6 18.6	34:5 21.0	34:2 22.0	34:5 20.2	27.4	27.7
2 กบินทร์บุรี	Kabin Buri										
3 อรัญประเทศ	Aranyaprathet	25:7	25:0	25:5	35:5 20:8	34:8 19:1	35:5 19:8	34:9 22:5	35:2 20:2	27.7	27.8
4 ชลบุรี	CHON BURI	24:1	21:8	26:7	28:4	34:8 19:7	32:5 21:3	34:2 22:0	32:5 21:3	26.9	27.3
5 เกาะสีชัง	Ko Si Chang	25:8	23:4	31:3 21:4	30:7	31:8 23:0	30:7 24:0	31:0 24:8	30:9 23:3	27.1	27.6
6 สัตหีบ	Sattahip	34:0	22:9	30:4	2 .0	32:8 20:8	30:8 25:9	31:5 25:5	32:1 22:1	27.1	29.2
7 ระยอง	RAYONG										
8 จันทบุรี	CHANTHABURI	25:8	26:7	27:3	31:3 17:4	31:8 18:3	32:4 25:8	33:2 22:0	32:2 19:6	25.9	27.0
9 ตลองใหญ่	Khlong Yai	26:1	22:1	29:8	30:6	32:1 18:4	31:6 20:9	31:9 22:6	31:5 20:1	25.8	26.7
ภาคใต้	**SOUTHERN PART**										
1 หัวหิน	Hua Hin	25:3	21:8	26:5	31:5 21:7	31:7 21:7	32:2	31:8 21:9	31:0 21:4	26.2	26.3
2 ประจวบคีรีขันธ์	PRACHUAP KHIRI KHAN	18:7	19:4	26:3	28:7 19:6	31:9 21:1	30:5 19:6	30:7 20:6	31:4 19:6	25.5	25.9
3 ชุมพร	CHUMPHON	19:1	23:6	26:5	29:0	32:5 18:7	31:8 19:9	32:2 21:0	32:9 18:9	25.9	26.1
4 สุราษฎร์ธานี	SURAT THANI	19:8	19:8	26:2	32:7	32:4 18:8	32:2 19:0	33:6 19:9	32:1 17:9	25.0	26.6
5 เกาะสมุย	Ko Samui	23:9	23:1	31:4 21:7	31:9 23:0	32:3 22:6	25.0		31:3 23:2	27.3	..
6 นครศรีธรรมราช	NAKHON SI THAMMARAT	21:9	21:8	26:5	31:5 17:5	32:6 19:4	31:0 25:2	31:9 21:2	31:3 20:8	25.9	26.5
7 สงขลา	SONGKHLA	23:4	22:9	33:4 23:4	31:8	32:8 21:3	30:9 26:4	30:8 23:8	31:3 23:3	27.3	27.3
8 ปัตตานี	PATTANI	20:0	21:6	28:3	32:7 21:4	31:9 20:5	32:4 22:0	32:9 19:5	32:6 20:7	26.7	26.8
9 นราธิวาส	NARATHIWAT	22:9	22:7	22:5	23:8	32:8 22:8	32:7 23:6	33:0 21:6	32:6 22:8	27.7	26.4
10 ระนอง	RANONG	20:7	20:8	26:9	26:7 19:1	31:7 19:4	31:5 19:0	35:6 21:3	32:1 19:4	25.6	26.9
11 ภูเก็ต	PHUKET	23:3	23:7	31:7 23:9	32:9 20:1	34:5 23:4	32:5 22:9	32:8 24:2	32:6 23:0	27.8	26.0
12 สนามบินภูเก็ต	Phuket Airport	21:0	21:8	29:6	30:4 18:1	30:5 19:8	32:6 21:1	34:4 22:1	31:4 20:7	26.1	27.2
13 สนามบินตรัง	Trang Airport	20:3	25:9	24:0	26:5	28:3 18:1	34:7 20:1	34:8 18:8	34:8 19:1	26.9	27.7

REMARKS

1. **Meteorological Department's Station** (with * mark). Rainfall observation is performed daily at 07.00 a.m. by the Meteorological Department's personnel. Therefore the daily amount of rainfall in this publicatiou means the total amount of rainfall in 24 hr. period from 07.00 a.m. of the recorded date to 07.00 a.m. of the following day.

2. **Voluntary Rainfall Station** (without * mark) located at District and Province. Rainfall observation is performed daily at 09.00 a.m. by the voluntary observer. The daily amount of rainfall means the total amount of rainfall in 24 hr. period from 09.00 a.m. of the recorded date to 09.00 a.m. of the following day.

3. **Rainfall and Temperature Data** The daily rainfall and temperature observations are submitted to the Meteorological Department soon after the measurement by the following means :—

   — By radio or telegraph from the Meteorological Department's stations.

   — By telegraph from voluntary rainfall stations

   Those daily reports generally arrive at the Meteorological Department from about 07.00 a.m. to 07.00 p.m.

4. **Rainfall Intensity in 1 day (24 hours)**

Light Rainfall	amounts	0.1 — 10.0	millimetres
Moderate Rainfall	,,	10.1 — 35.0	,,
Heavy Rainfall	,,	35.1 — 90.0	,,
Very Heavy Rainfall	,,	90.1 millimetres and above	
Blank	represents	No rainfall or observation of rainfall does not arrive in time for publication.	
T	,,	Trace or light rainfall with amount less than 0.1 millimetres.	

Various Data in this publication are published hurriedly to service the user. Therefore the user should be cautious in using them. If there is any doubts please inquired the Meteorological Statistics Subdivision of the Climatology Division for further informations by dialing the number 3916054 and 3910178.

Meteorological Department
Bangkok Metropolis

Climatology Division.

● กำหนดออก สัปดาห์ละ 1 ฉบับ ปีละ 52 ฉบับ

● ค่าบำรุง ฉบับละ 5 บาท ปีละ 150 บาท

● การบอกรับ ติดต่อที่กองภูมิอากาศ กรมอุตุนิยมวิทยา

โทร. 8916054

พิมพ์ที่โรงพิมพ์กรมอุตุนิยมวิทยา กระทรวงคมนาคม กรุงเทพมหานคร

นายสมิทธ ธรรมสโรช ผู้พิมพ์ผู้โฆษณา 2523

M06.1/593
T364we

กรมอุตุนิยมวิทยา กระทรวงคมนาคม

รายงานอากาศประจำสัปดาห์ ระหว่างวันที่ ๔ — ๑๐ กุมภาพันธ์ ๒๕๒๓

และ

การคาดหมายลักษณะอากาศ ระหว่างวันที่ ๑๑ — ๑๗ กุมภาพันธ์ ๒๕๒๓

ฉบับที่ ๖/๒๕๒๓

น.อ. ดร. ขจิต บัวจิตติ ร.น.

อธิบดีกรมอุตุนิยมวิทยา

METEOROLOGICAL DEPARTMENT

MINISTRY OF COMMUNICATION

BANGKOK, THAILAND

WEEKLY WEATHER REPORT

DURING THE PERIOD 4 — 10 FEBRUARY 1980

AND

WEATHER OUTLOOK

DURING 11 — 17 FEBRUARY 1980

No.6/1980

Capt. Kajit Buajitti R.T.N.

Director — General

CENTRAL
LIBRARY
AUG 1980
N.O.A.A.
U. S. Dept. of Commerce

หมายเหตุ

1. **สถานีของกรมอุตุนิยมวิทยา** (มีเครื่องหมาย *) ทำการตรวจวัดจำนวนฝนตกเวลา 07.00 น. ทุกวัน โดยเจ้าหน้าที่ของกรมอุตุนิยมวิทยา ดังนั้น จำนวนฝนรายวันในรายงานเล่มนี้ หมายถึงปริมาณฝนรวมในช่วงเวลา 24 ชั่วโมง ตั้งแต่เวลา 07.00 น. ของวันที่แจ้งไว้ในรายงาน จนถึงเวลา 07.00 น. ของวันรุ่งขึ้น

2. **สถานีฝนอำเภอและจังหวัด** (ไม่มีเครื่องหมาย *) ทำการตรวจวัดจำนวนฝนตกเวลา 09.00 น. ทุกวัน โดยเจ้าหน้าที่ ที่อยู่ในอำเภอหรือจังหวัดที่ได้รับแต่งตั้งจากกรมอุตุนิยมวิทยา ดังนั้น จำนวนฝนรายวัน หมายถึงปริมาณฝนรวมในช่วงเวลา 24 ชั่วโมง ตั้งแต่เวลา 09.00 น. ของวันที่แจ้งไว้ในรายงานจนถึงเวลา 09.00 น. ของวันรุ่งขึ้น

3. **ข้อมูลฝนและอุณหภูมิ ที่พิมพ์ในรายงานเล่มนี้** เป็นข้อมูลที่เจ้าหน้าที่ผู้ทำการตรวจรายงานมายังกรมอุตุนิยมวิทยา ตุกวันภายหลังการตรวจ

   -- สถานีของกรมอุตุนิยมวิทยา รายงานทางวิทยุโทรศัพท์หรือโทรเลข

   -- สถานีฝนอำเภอและจังหวัด รายงานทางโทรเลข

   รายงานดังกล่าวนี้ กรมอุตุนิยมวิทยา จะได้รับ ตั้งแต่เวลาประมาณ 07.00 น. จนถึงเวลา 14.00 น.

4. **เกณฑ์ฝนใน 1 วัน** (24 ชั่วโมง)

ฝนเล็กน้อย	จำนวนตั้งแต่	0.1 – 10.0 มิลลิเมตร
ฝนปานกลาง	"	10.1 – 35.0 "
ฝนหนัก	"	35.1 – 90.0 "
ฝนตกหนักมาก	"	90.1 มิลลิเมตร ขึ้นไป
ช่องว่าง	หมายความว่า	ไม่มีฝนตกหรือยังไม่ได้รับรายงาน
0	"	ฝนตกน้อยไม่ถึง 0.1 มิลลิเมตร

ข้อมูลต่าง ๆ เหล่านี้ได้ดำเนินการจัดพิมพ์โดยรีบด่วน เพื่อสนองความต้องการแก่ผู้ใช้ จึงยังไม่ได้ทำการตรวจสอบ ฉะนั้น ผู้ใช้จึงควรพิจารณาข้อมูลก่อนที่จะนำไปใช้ หากมีข้อสงสัยประการใด โปรดติดต่อสอบถามเจ้าหน้าที่ งานสถิติอุตุนิยมวิทยา กองภูมิอากาศ โทรศัพท์ 2016654 และ 2016175

กองภูมิอากาศ กรมอุตุนิยมวิทยา

กรุงเทพมหานคร

การคาดหมายลักษณะอากาศใน ๗ วันข้างหน้า
ตั้งแต่วันที่ ๑๑ – ๑๗ กุมภาพันธ์ ๒๕๒๓
ลักษณะทั่วไป

ลิ่มความกดอากาศสูงซึ่งมีกำลังปานกลางจากประเทศจีนจะยังคงปกคลุมประเทศไทยตอนบนเกือบตลอดสัปดาห์

ภาคเหนือ ภาคตะวันออกเฉียงเหนือ	ท้องฟ้าโปร่ง และอากาศค่อนข้างหนาว โดยเฉพาะทางตอนบนของภาคมีอากาศหนาว และจะมีหมอกในตอนเช้า
ภาคกลาง ภาคตะวันออกรวมทั้งชายฝั่ง	ท้องฟ้าโปร่งและอากาศเย็น กับจะมีหมอกบางในตอนเช้า
ภาคใต้ฝั่งตะวันออก	จะมีฝนเป็นแห่ง ๆ ในระยะครึ่งแรกของสัปดาห์
ภาคใต้ฝั่งตะวันตก	ท้องฟ้าโปร่งเป็นส่วนมาก
กรุงเทพมหานคร	ท้องฟ้าโปร่งและจะมีหมอกบางในตอนเช้า

กรมอุตุนิยมวิทยา

๑๑ ก.พ. ๒๓

Weather outlook for the period 11 - 17 February 1980

General Situation

The moderate wedge of the high pressure area from China still prevails over Upper Thailand throughout most of the week.

Northern Part: Northeastern Part:	Fair and rather cold weather particularly for cold in the upper portion with fog in the morning.
Central Part: Eastern Part and Coastal Area:	Fair and cool weather with light fog in the morning.
Southern Thailand East Coast:	Widely scattered showers during the first half of the week.
Southern Thailand West Coast:	Mostly fair weather.
Bangkok Metropolis:	Mostly fair weather with light fog in the morning.

Meteorological Department

11 February 1980

สรุปลักษณะอากาศทั่วไปในรอบสัปดาห์

ระหว่างวันที่ ๔ – ๑๐ กุมภาพันธ์ ๒๕๒๓

๑. บริเวณความกดอากาศสูงจากประเทศจีนได้ขยายกำลังแรงขึ้นในตอนต้นและปลายสัปดาห์ และแผ่ลิ่มลงมาปกคลุมประเทศไทยตอนบนในตอนปลายสัปดาห์ ลักษณะเช่นนี้ทำให้ตลอดสัปดาห์มีอากาศหนาวเย็นในภาคเหนือโดยมีอากาศหนาวจัดเป็นบางแห่ง ส่วนภาคตะวันออกเฉียงเหนือส่วนมากมีอากาศเย็น สำหรับฝนปรากฏว่ามีฝนตกเล็กน้อยเป็นบางแห่งในภาคตะวันออกเฉียงเหนือและภาคตะวันออกเกือบตลอดสัปดาห์ ส่วนตอนล่างของภาคเหนือ ภาคกลาง และภาคใต้ฝั่งตะวันออกมีฝนตกเป็นแห่ง ๆ ในระยะครึ่งหลังของสัปดาห์ โดยมีฝนตกหนักเป็นบางแห่งในภาคใต้ฝั่งตะวันออก

๒. รายงานอุณหภูมิต่ำสุดในภาคต่าง ๆ ของประเทศไทยมีดังนี้.–

ภาคเหนือ	๖.๒ °ซ.ที่	อ.ท่าวังผา อ.แม่สะเรียง	จ.น่าน จ.แม่ฮ่องสอน	เมื่อวันที่	๗ ก.พ.
ภาคตะวันออกเฉียงเหนือ	๑๑.๒ °ซ.ที่	อ.เมือง	จ.เลย	"	๕ ก.พ.
ภาคกลาง	๑๓.๕ °ซ.ที่	อ.ทองผาภูมิ	จ.กาญจนบุรี	"	๕ ก.พ.
ภาคตะวันออก	๒๑.๕ °ซ.ที่	อ.อรัญประเทศ	จ.ปราจีนบุรี	"	๑๐ ก.พ.
ภาคใต้	๑๘.๐ °ซ.ที่	อ.เมือง	จ.สุราษฎร์ธานี	"	๑๐ ก.พ.

๓. รายงานฝนสูงสุดในภาคต่าง ๆ ของประเทศไทยมีดังนี้.–

ภาคเหนือ	๗.๓ มม.ที่	อ.ขนแดน	จ.เพชรบูรณ์	เมื่อวันที่	๘ ก.พ.
ภาคตะวันออกเฉียงเหนือ	๔.๘ มม.ที่	อ.สูงเนิน	จ.นครราชสีมา	"	๘ ก.พ.
ภาคกลาง	๘๘.๕ มม.ที่	อ.แก่งคอย	จ.สระบุรี	"	๘ ก.พ.
ภาคตะวันออก	๑๒.๕ มม.ที่	อ.ท่าใหม่	จ.จันทบุรี	"	๕ ก.พ.
ภาคใต้	๕๐.๑ มม.ที่	อ.เมือง	จ.ประจวบคีรีขันธ์	"	๑๐ ก.พ.

กรมอุตุนิยมวิทยา

๑๑ ก.พ. ๒๓

Weekly Weather Summary

Period 4 – 10 February 1980

1. The anticyclone from China intensifying during the beginning and the end of the week and extended its wedge to cover Upper Thailand during the end of the week. Consequently, cool and cold weather was experienced over the Northern Part throughout most of the week with very cold in some area, while the Northeastern Part mostly cool weather. Light isolated rainshowers was recorded over the Northern and the Eastern Parts throughout most of the week and widely scattered rainshowers with isolated heavy fall was experienced in the lower portion of Northern, Central and Southern Thailand East Coast during the second half of the week.

2. Lowest temperature in various parts of Thailand were as follows:-

Northern Part	6.2°C.at	Tha Wang Pha Mae Sariang	Nan Mae Hong Son	on	7 Feb.
Northeastern Part	11.2°C.at	Amphoe Muang	Loei	"	5 Feb.
Central Part	13.5°C.at	Thong Pha Phum	Kanchanaburi	"	5 Feb.
Eastern Part	21.5°C.at	Aranyaprathet	Prachin Buri	"	10 Feb.
Southern Part	18.0°C.at	Amphoe Muang	Surat Thani	"	10 Feb.

3. Heaviest rainfall in various parts of Thailand were as follows:-

Northern Part	7.3 mm.at	Chon Daen	Phetchabun	on	8 Feb.
Northeastern Part	8.8 mm.at	Sung Noen	Nakhon Ratchasima	"	8 Feb.
Central Part	48.9 mm.at	Kaeng Khoi	Saraburi	"	8 Feb.
Eastern Part	32.5 mm.at	Tha Mai	Chanthaburi	"	5 Feb.
Southern Part	50.1 mm.at	Amphoe Muang	Prachuap Khiri Khan	"	10 Feb.

Meteorological Department

11 February 1980

ข่าวอากาศเพื่อการเกษตรประจำสัปดาห์

ตั้งแต่วันที่ ๑๑ - ๑๗ กุมภาพันธ์ คาดว่าลิ่มความกดอากาศสูงซึ่งมีกำลังปานกลางจากประเทศจีนจะยังคงปกคลุมประเทศไทยตอนบนเกือบตลอดสัปดาห์ ลักษณะเช่นนี้จะทำให้บริเวณประเทศไทยตอนบนท้องฟ้าโปร่งเป็นส่วนมาก และมีอากาศค่อนข้างหนาวในภาคเหนือและภาคตะวันออกเฉียงเหนือ กับมีอากาศหนาวทางตอนบนของภาค ส่วนภาคกลางและภาคตะวันออกมีอากาศเย็น สำหรับภาคใต้จะมีฝนเป็นแห่ง ๆ ทางด้านฝั่งตะวันออกในระยะครึ่งแรกของสัปดาห์

ข้อควรทราบ :

ระยะนี้บริเวณประเทศไทยตอนบนมีฝนน้อยและน้ำหายาก ดังนั้นเกษตรกรในภาคเหนือ ภาคตะวันออกเฉียงเหนือ ภาคกลาง และภาคตะวันออก ซึ่งต้องการปลูกพืชในฤดูแล้งนี้ควรปลูกพืชที่ใช้น้ำน้อย เช่น ถั่วเหลือง ถั่วเขียว ในระยะ ๑ - ๒ เดือนแรกของการเจริญเติบโตพืชเหล่านี้จะต้องการน้ำวันละ ๒ - ๔ มิลลิเมตร สำหรับในเดือนที่ ๓ ต้องการน้ำเพิ่มขึ้นเป็นวันละ ๔ - ๕ มิลลิเมตร หลังจากนั้นความต้องการน้ำจะลดลง ส่วนในภาคใต้เกษตรกรควรปลูกข้าวไร่แซมระหว่างต้นยาง โดยใช้ข้าวพันธุ์ดอกพะยอมซึ่งทนแล้งและต้านทานต่อโรคไหม้ ข้าวพันธุ์นี้ให้ผลผลิตสม่ำเสมอดี หากปลูกระยะนี้จะเก็บเกี่ยวได้ประมาณต้นเดือนมิถุนายน.

กรมอุตุนิยมวิทยา

๑๑ กุมภาพันธ์ ๒๕๒๓

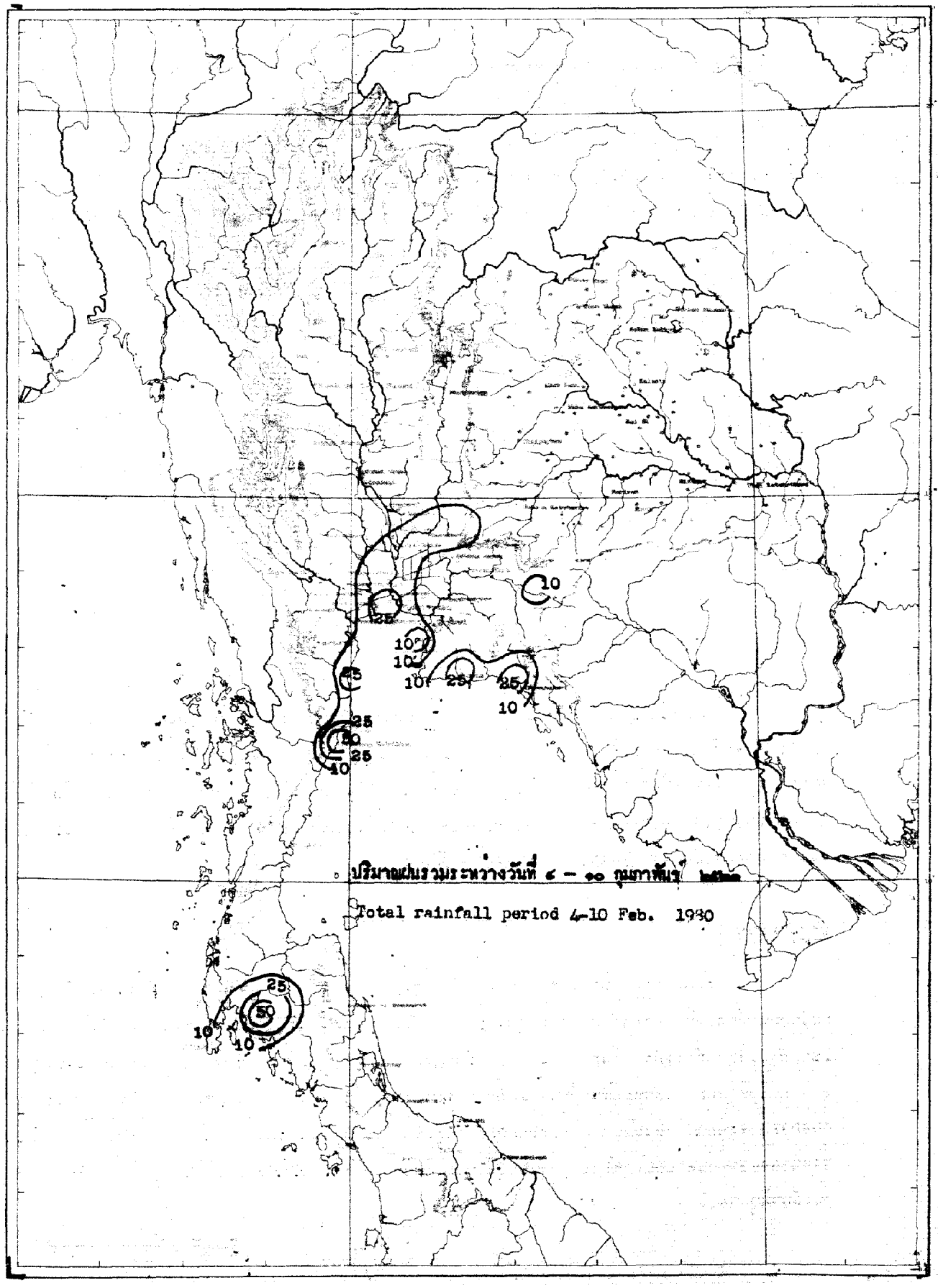

ปริมาณฝนรวมระหว่างวันที่ ๔ – ๑๐ กุมภาพันธ์ ๒๕๓๐

Total rainfall period 4-10 Feb. 1980

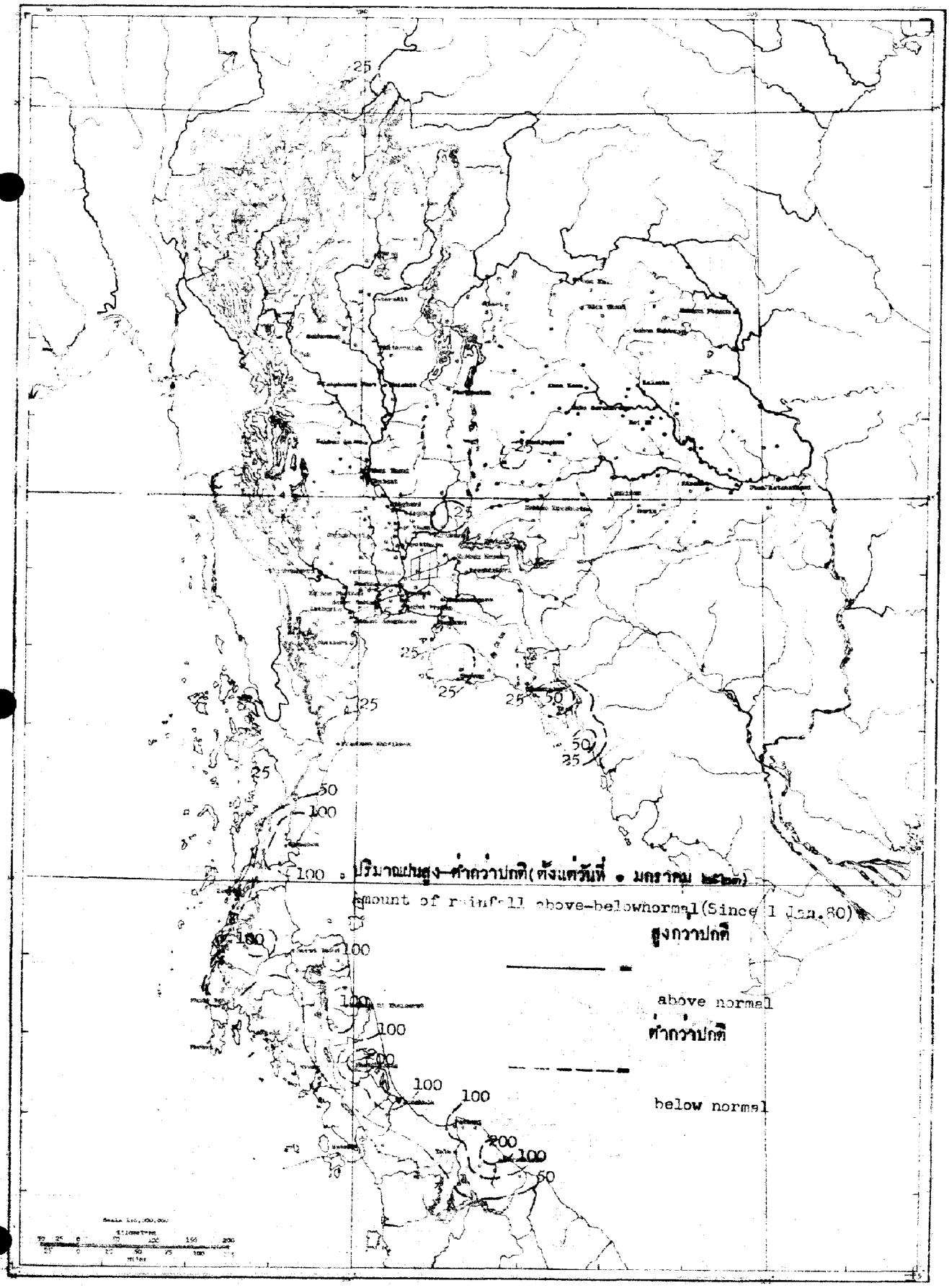
ปริมาณฝนสูง-ต่ำกว่าปกติ(ตั้งแต่วันที่ 1 มกราคม
amount of rainfall above-belowhormal(Since 1 Jan.80)
สูงกว่าปกติ
above normal
ต่ำกว่าปกติ
below normal

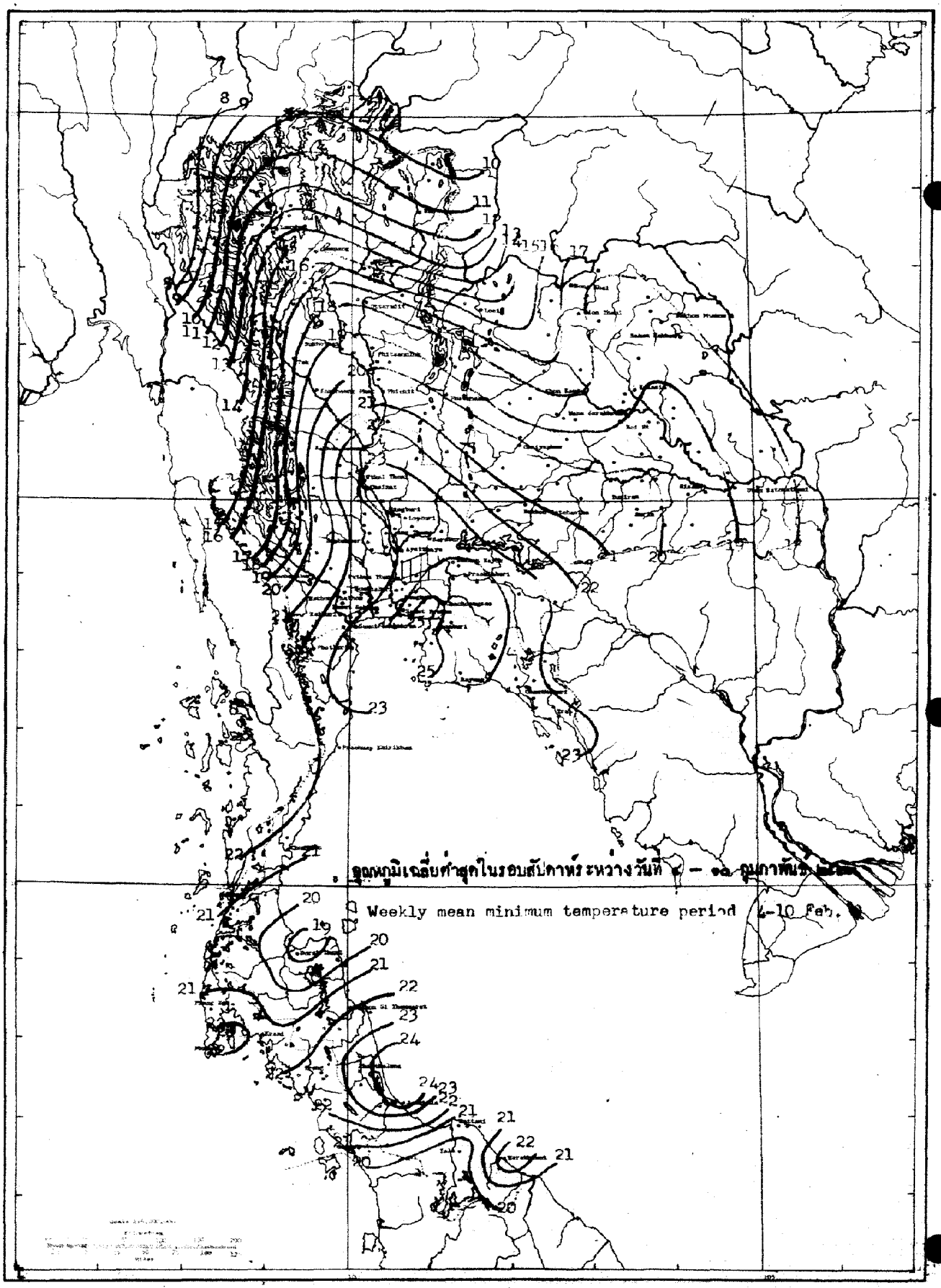
อุณหภูมิเฉลี่ยต่ำสุดในรอบสัปดาห์ระหว่างวันที่ ๔ – ๑๐ กุมภาพันธ์
Weekly mean minimum temperature period 4-10 Feb.

สถานีฝน	Station	วันที่และจำนวนน้ำฝนเป็นมิลลิเมตร Date and amount of rainfall in millimetre							ฝนรวม มม. Total rainfall mm.	ฝนสะสมตั้งแต่ 1 มกราคม Accumulative rainfall since 1 January	
		กุมภาพันธ์ February								ปริมาณ มม. Amount mm.	สูงต่ำกว่าปกติ Above or below Normal
		4	5	6	7	8	9	10			
ภาคเหนือ	**NORTHERN PART**										
1 เชียงราย	CHIANG RAI*								0.0	0.0	-20.8
2 แม่สาย	Mae Sai								0.0	0.0	-26.4
3 เชียงแสน	Chiang Saen								0.0	0.0	-30.2
4 เชียงของ	Chiang Khong								0.0	0.0	-18.3
5 แม่จัน	Mae Chan								0.0	0.0	-12.3
6 แม่สรวย	Mae Suai								0.0	0.0	-19.7
7 เทิง	Thoeng								0.0	0.0	-12.0
8 เชียงคำ	Chiang Kham								0.0	0.0	-11.8
9 เวียงป่าเป้า	Wiang Pa Pao								0.0	0.0	-10.5
10 พาน	Phan								0.0	0.0	-10.7
11 แม่ใจ	Mae Chai								0.0	0.0	- 5.9
12 พะเยา	Phayao								0.0	0.0	- 5.4
13 จุน	Chun								0.0	0.0	- 9.9
14 แม่ฮ่องสอน	MAE HONG SON*								0.0	0.0	-10.5
15 ปาย	Pai								0.0	0.0	-11.4
16 ขุนยวม	Khun Yuam								0.0	0.0	- 7.4
17 แม่ลาน้อย	Mae La Noi								0.0	0.0	
18 แม่สะเรียง	Mae Sariang*								0.0	0.0	-13.2
19 เชียงใหม่	CHIANG MAI*								0.0	0.0	-11.8
20 ฝาง	Fang								0.0	0.0	-18.9
21 แม่อาย	Mae Ai								0.0	0.0	
22 เชียงดาว	Chiang Dao								0.0	0.0	-17.6
23 แม่แตง	Mae Taeng								0.0	0.0	-12.4
24 แม่ริม	Mae Rim								0.0	0.0	-12.0
25 สันทราย	San Sai								0.0	0.0	-10.9
26 ดอยสะเก็ด	Doi Saket								0.0	0.0	-12.4
27 สันกำแพง	San Kamphaeng								0.0	0.0	- 4.9
28 หางดง	Hang Dong								0.0	0.0	- 9.5
29 สารภี	Saraphi								0.0	0.0	
30 สันป่าตอง	San Pa Tong								0.0	0.0	-17.4
31 จอมทอง	Chom Thong								0.0	0.0	-15.7
32 ฮอด	Hot								0.0	0.0	-10.6
33 ลำพูน	LAMPHUN								0.0	0.0	- 5.3
34 ป่าซาง	Pa Sang								0.0	0.0	- 9.6
35 ลี้	Li								0.0	0.0	-10.8
36 ลำปาง	LAMPANG*								0.0	0.0	- 9.7
37 งาว	Ngao								0.0	0.0	- 7.3
38 แจ้ห่ม	Chae Hom								0.0	0.0	- 3.2
39 เกาะคา	Ko Kha								0.0	0.0	- 6.8
40 สบปราบ	Sop Prap								0.0	0.0	- 9.0

สถานีฝน	Station	วันที่และจำนวนน้ำฝนเป็นมิลลิเมตร Date and amount of rainfall in millimetres							ฝนรวม มม. Total rainfall mm.	ฝนรวมตั้งแต่ 1 มกราคม Accumulative rainfall since 1 January	
		กุมภาพันธ์ February								ปริมาณ มม. Amount mm.	สูงต่ำกว่าปกติ Above or below Normal
		4	5	6	7	8	9	10			
41 แพร่	THAEN								0.0	0.0	- 6.8
42 แม่พริก	Mae Phrik								0.0	0.0	- 4.1
43 แพร่	PHRAE *								0.0	0.0	-12.8
44 สอง	Song								0.0	0.0	-15.3
45 สูงเม่น	Sung Men								0.0	0.0	- 4.7
46 เด่นชัย	Den Chai								0.0	0.0	- 0.0
47 น่าน	NAN *								0.0	0.0	-17.3
48 ทุ่งช้าง	Thung Chang								0.0	0.0	-16.0
49 เชียงกลาง	Chiang Klang								0.0	0.0	
50 ท่าวังผา	Tha Wang Pha *								0.0	0.0	- 0.7
51 ปัว	Pua								0.0	0.0	-11.7
52 สา	Sa								0.0	0.0	-10.1
53 นาน้อย	Na Noi								0.0	0.0	- 7.5
54 อุตรดิตถ์	UTTARADIT *								0.0	0.0	-16.9
55 ฟากท่า	Fak Tha								0.0	0.0	-15.0
56 น้ำปาด	Nam Pat								0.0	0.0	- 6.6
57 สนามบินอุตรดิตถ์	Uttaradit Airport *								0.0	0.0	-20.1
58 ท่าปลา	Tha Pla								0.0	0.0	-13.0
59 ลำปลาย	Laplae								0.0	0.0	-11.1
60 ตาก	TAK *								0.0	0.0	- 6.9
61 เขื่อนภูมิพล	Bhumibol Dam *								0.0	0.0	- 8.9
62 บ้านตาก	Ban Tak								0.0	0.0	-26.9
63 แม่ระมาด	Mae Ramat								0.0	0.0	- 5.1
64 แม่สอด	Mae Sot *								0.0	0.0	-10.9
65 สุโขทัย	SUKHOTHAI								0.0	0.0	-12.1
66 ทุ่งสลี่ยม	Thung Saliam								0.0	0.0	- 9.6
67 สวรรคโลก	Sawankhalok								0.0	0.0	- 8.3
68 กงไกรลาศ	Kong Krailat								0.0	0.0	-14.8
69 บ้านด่านลานหอย	Ban Dan Lan Hoi								0.0	0.0	-35.2
70 พิษณุโลก	PHITSANULOK *						T	0.1	0.1	0.1	-15.6
71 นครไทย	Nakhon Thai								0.0	0.0	- 8.4
72 พรหมพิราม	Phrom Phiram								0.0	0.0	-18.6
73 วังทอง	Wang Thong								0.0	0.0	-21.9
74 บางกระทุ่ม	Bang Krathum								0.0	0.0	-20.9
75 กำแพงเพชร	KAMPHAENG PHET								0.0	0.0	-10.4
76 พรานกระต่าย	Phan Kratai								0.0	0.0	-17.3
77 คลองขลุง	Khlong Khlung								0.0	0.0	-14.8
78 ขานุวรลักษบุรี	Khanu Woraluksaburi								0.0	0.0	-12.2
79 พิจิตร	PHICHIT								0.0	0.0	-19.5
80 สามง่าม	Sam Ngam								0.0	0.0	-12.0
81 ตะพานหิน	Taphan Hin								0.0	0.0	-14.6

สถานีฝน	Station	วันที่และจำนวนน้ำฝนเป็นมิลลิเมตร Date and amount of rainfall in millimeters							ฝนรวม มม. Total rainfall mm.	ฝนสะสมตั้งแต่ 1 มกราคม Accumulative rainfall since 1 January	
		กุมภาพันธ์ February								ปริมาณ มม. Amount mm.	สูงต่ำกว่าปกติ Above or below Normal
		4	5	6	7	8	9	10			
82 บางมูลนาก	Bang Mun Nak								0.0	0.0	- 9.7
83 โพทะเล	Pho Thale								0.0	0.0	- 7.4
84 เพชรบูรณ์	PHETCHABUN *								0.0	0.0	-20.8
85 หล่มเก่า	Lom Kao								0.0	0.0	- 9.5
86 หล่มสัก	Lom Sak *					T			T	0.0	-11.8
87 ชนแดน	Chon Daen					7.3			7.3	7.3	- 5.4
88 หนองไผ่	Nong Pha								0.0	0.0	- 7.4
89 วิเชียรบุรี	Wichian Buri *								0.0	0.0	- 9.4
ภาคตะวันออกเฉียงเหนือ NORTHEASTERN PART											
1 เลย	LOEI *							T	T	0.0	-12.2
2 เชียงคาน	Chiang Khan								0.0	0.0	- 8.4
3 ท่าลี่	Tha Li								0.0	0.0	- 7.9
4 ด่านซ้าย	Dan Sai								0.0	0.0	-22.5
5 วังสะพุง	Wang Saphung								0.0	0.0	-17.3
6 หนองคาย	NONG KHAI								0.0	0.0	- 9.1
7 สังคม	Sa Chang Mai								0.0	0.0	- 6.9
8 ท่าบ่อ	Tha Bo								0.0	0.0	- 6.2
9 โพนพิสัย	Phon Phisai								0.0	0.0	- 7.7
10 บึงกาฬ	Bung Kan										
11 เซกา	Seka				0.4				0.4	0.4	+ 0.4
12 อุดรธานี	UDON THANI					T			T	0.0	-15.5
13 เพ็ญ	Phen								0.0	0.0	- 2.7
14 กุมภวาปี	Kumphawapi								0.0	0.0	-10.3
15 หนองหาน	Nong Han								0.0	0.0	- 2.1
16 หนองบัวลำภู	Nong Bua Lam Phu								0.0	0.0	- 7.2
17 สกลนคร	SAKON NAKHON *								0.0	0.0	-16.9
18 วานรนิวาส	Wanon Niwat								0.0	0.0	-12.7
19 สว่างแดนดิน	Sawang Daen Din								0.0	0.0	- 6.6
20 พรรณานิคม	Phanna Nikhom								0.0	0.0	-10.4
21 นครพนม	NAKHON PHANOM					0.7			0.7	0.7	-17.4
22 บ้านแพง	Ban Phaeng								0.0	0.0	- 5.7
23 ท่าอุเทน	Tha Uthen								0.0	0.0	-10.7
24 นาแก	Na Kae				T				T	0.0	- 8.1
25 ธาตุพนม	That Phanom								0.0	0.0	-15.0
26 มุกดาหาร	Mukdahan *					0.6			0.6	0.6	- 8.2
27 กาฬสินธุ์	KALASIN								0.0	0.0	-11.9
28 ยางตลาด	Yang Talat					2.8			2.8	2.8	-16.3
29 สหัสขันธ์	Sahatsakhan								0.0	0.0	- 5.9
30 กุฉินารายณ์	Kuchinarai								0.0	0.0	- 5.8
31 กมลาไสย	Kamalasai								0.0	0.0	- 6.4
32 ร้อยเอ็ด	ROI ET *								0.0	0.0	- 8.0

สถานีฝน	Station	วันที่และจำนวนน้ำฝนเป็นมิลลิเมตร Date and amount of rainfall in millimeters							ฝนรวม มม. Total rainfall mm.	ฝนรวมตั้งแต่ 1 มกราคม Accumulative rainfall since 1 January	
		กุมภาพันธ์ February								ปริมาณ มม. Amount mm.	สูงต่ำกว่าปกติ Above or below Normal
		4	5	6	7	8	9	10			
[illegible]	Phu Thong								0.0	0.0	- 5.1
[illegible]	Thawatchaburi								0.0	0.0	- 4.6
35 อาจสามารถ	At Samat								0.0	0.0	-11.0
[illegible] เสลภูมิ	Selaphum								0.0	0.0	-12.3
37 จตุรพักตร์พิมาน	Chaturaphak Phiman								0.0	0.0	- 4.7
38 เกษตรวิสัย	Kaset Wisai								0.0	0.0	- 7.8
39 สุวรรณภูมิ	Suwannaphum								0.0	0.0	-13.7
40 มหาสารคาม	MAHA SARAKHAM								0.0	0.0	-16.1
41 เชียงยืน	Chiang Yun								0.0	0.0	- 9.5
42 กันทรวิชัย	Kantharawichai								0.0	0.0	- 9.6
43 โกสุมพิสัย	Kosum Phisai *								0.0	0.0	-12.5
44 บรบือ	Borabu								0.0	0.0	-18.4
45 วาปีปทุม	Wapi Pathum								0.0	0.0	- 8.2
46 พยัคฆภูมิพิสัย	Phayakkhaphum Phisai				7.0				7.0	7.0	- 2.5
47 ขอนแก่น	KHON KAEN *						T	T	T	0.0	-17.9
48 น้ำพอง	Nam Phong								0.0	0.0	- 3.4
49 ภูเวียง	Phu Wiang								0.0	0.0	-12.9
50 ชุมแพ	Chum Phae								0.0	0.0	- 6.0
51 มัญจาคีรี	Mancha Khiri								0.0	0.0	- 8.0
52 ชนบท	Chonnabot								0.0	0.0	- 7.0
53 บ้านไผ่	Ban Phai								0.0	0.0	- 3.8
54 พล	Phon								0.0	0.0	-15.4
55 หนองสองห้อง	Nong Song Hong								0.0	0.0	-17.8
56 ชัยภูมิ	CHAIYAPHUM *								0.0	0.0	- 6.8
57 เกษตรสมบูรณ์	Kaset Sombun								0.0	0.0	- 7.2
58 ภูเขียว	Phu Khieo								0.0	0.0	- 9.8
59 คอนสวรรค์	Khon Sawan								0.0	0.0	- 8.3
60 จัตุรัส	Chatturat								0.0	0.0	-25.5
61 บำเหน็จณรงค์	Bamnet Narong *								0.0	0.0	-10.1
62 นครราชสีมา	NAKHON RATCHASIMA *						0.1		0.1	0.1	- 8.6
63 บัวใหญ่	Bua Yai								0.0	0.0	-11.1
64 คง	Khong								0.0	0.0	0.0
65 ด่านขุนทด	Dan Khun Thot								0.0	0.0	- 7.2
66 โนนไทย	Non Thai								0.0	0.0	- 7.4
67 โนนสูง	Non Sung								0.0	0.0	- 6.3
68 พิมาย	Phimai								0.0	0.0	
69 สีคิ้ว	Sikhiu								0.0	0.0	- 7.1
70 สูงเนิน	Sung Noen					8.8			8.8	8.8	+ 1.8
71 ปักธงชัย	Pak Thong Chai								0.0	0.0	- 7.4
72 ชัยชัย	Chok Chai *								0.0	0.0	-14.5
73 ครบุรี	Khon Buri								0.0	0.0	- 2.1

สถานีฝน	Station	วันที่และจำนวนน้ำฝนเป็นมิลลิเมตร Date and amount of rainfall in millimeters							ฝนรวม มม. Total rainfall mm	ฝนสะสมตั้งแต่ [illegible] Accumulative rainfall since 1 January	
		กุมภาพันธ์ February								ปริมาณ มม. Accumulative mm.	สูงต่ำกว่าปกติ Above or below Normal
		4	5	6	7	8	9	10			
74 บุรีรัมย์	BURI RAM								[illegible]	0.0	- 9.5
75 บุทไธสง	Phutthaisong				6.0				[illegible]	6.0	- [illegible]
76 สตึก	Satuk								[illegible]	0.0	[illegible].6
77 ลำปลายมาศ	Lam Phai Mat								[illegible]	0.0	- 7.2
78 นางรอง	Nang Rong								0.0	0.0	- 6.9
79 สุรินทร์	SURIN				0.2				0.2	0.2	- 4.6
80 รัตนบุรี	Rattanaburi								0.0	0.0	- 7.6
81 ท่าตูม	Tha Tum					T			T	0.0	- 2.6
82 ศีขรภูมิ	Sikhoraphum								0.0	0.0	- 0.5
83 ปราสาท	Prasat								0.0	0.0	- 0.2
84 สังขะ	Sangkha								0.0	0.0	- 0.0
85 ศรีสะเกษ	SI SA KET								0.0	0.0	- 0.7
86 ราษีไศล	Rasi Salai								0.0	0.0	- 9.4
87 กันทรารมย์	Kantharatom								0.0	0.0	- 1.4
88 ขุขันธ์	Khukhan								0.0	0.0	- 0.3
89 ขุนหาญ	Khun Han								0.0	0.0	- 0.0
90 กันทรลักษ์	Kantharalak		0.8						0.8	0.8	- 5.3
91 อุบลราชธานี	UBON RATCHATHANI			0.4	T				0.4	0.4	- 2.2
92 เขมราฐ	Khemarat								0.0	0.0	- 1.7
93 อำนาจเจริญ	Amnat Charoen								0.0	0.0	- 7.0
94 ยโสธร	Yasothon								0.0	0.0	- 7.2
95 ตระการพืชผล	Trakan Phutphon								0.0	0.0	- 3.6
96 มหาชนะชัย	Maha Chana Chai								0.0	0.0	-11.1
97 เขื่องใน	Khuang Nai								0.0	0.0	- 4.4
98 โขงเจียม	Khong Chiam								0.0	0.0	- 4.4
99 เดชอุดม	Det Udom		1.5						1.5	1.5	+ 1.1
100 บุณฑริก	Buntharik								0.0	0.0	- 0.9
ภาคกลาง CENTRAL PART											
1 นครสวรรค์	NAKHON SAWAN								0.0	0.0	-21.6
2 บรรพตพิสัย	Banphot Phisai								0.0	0.0	- 7.8
3 ชุมแสง	Chumsaeng								0.0	0.0	-11.2
4 หนองบัว	Nong Bua								0.0	0.0	-14.3
5 ลาดยาว	Lat Yao								0.0	0.0	-12.8
6 ท่าตะโก	Tha Tako								0.0	0.0	-18.2
7 พยุหคีรี	Phayuha Khiri								0.0	0.0	- 6.1
8 ตาคลี	Takhli								0.0	0.0	- 5.5
9 อุทัยธานี	UTHAI THANI								0.0	0.0	-13.6
10 สว่างอารมณ์	Sawang Arom								0.0	0.0	- 8.1
11 บ้านไร่	Ban Rai								0.0	0.0	-12.4
12 ทัพทัน	Thap than								0.0	0.0	-13.5
13 หนองฉาง	Nong Chang								[illegible]	0.0	-18.8

สถานีฝน	Station	วันที่และจำนวนน้ำฝนเป็นมิลลิเมตร Date and amount of rainfall in millimetres							ฝนรวม มม. Total rainfall mm.	ฝนรวมตั้งแต่ 1 มกราคม Accumulative rainfall since 1 January	
		กุมภาพันธ์ February								ปริมาณ มม. Amount mm.	สูงต่ำกว่าปกติ Above or below Normal
		4	5	6	7	8	9	10			
14 หนองขาหย่าง	Nong Khayang								0.0	0.0	-11.9
15 ชัยนาท	CHAI NAT								0.0	0.0	- 3.0
16 มโนรมย์	Manorom								0.0	0.0	-10.4
17 วัดสิงห์	Wat Sing								0.0	0.0	-13.6
18 หันคา	Hankha								0.0	0.0	-13.9
19 สิงห์บุรี	SING BURI								0.0	0.0	-20.0
20 อินทร์บุรี	In Buri								0.0	0.0	-11.4
21 บางระจัน	Bang Rachan								0.0	0.0	-20.1
22 พรหมบุรี	Phrom Buri								0.0	0.0	- 7.4
23 ลพบุรี	LOP BURI*								0.0	0.0	-16.3
24 บ้านหมี่	Ban Mi								0.0	0.0	-14.0
25 บัวชุม	Bua Chum*								0.0	0.0	- 7.0
26 ชัยบาดาล	Chai Badan					2.2			2.2	2.2	- 4.9
27 พัฒนานิคม	Phatthana Nikhom								0.0	0.0	- 5.9
28 โคกสำโรง	Khok Samrong								0.0	0.0	-13.5
29 ท่าวุ้ง	Tha Wung								0.0	0.0	-10.8
30 สุพรรณบุรี	SUPHAN BURI*							T	T	T	-10.2
31 เดิมบางนางบวช	Doembang Nangbuat								0.0	0.0	- 5.8
32 สามชุก	Sam Chuk								0.0	0.0	- 3.4
33 ดอนเจดีย์	Don Chedi								0.0	0.0	-17.8
34 ศรีประจันต์	Si Phrachan								0.0	0.0	- 5.2
35 อู่ทอง	U Thong								0.0	0.0	- 5.2
36 บางปลาม้า	Bang Pa Ma								0.0	0.0	- 3.5
37 สองพี่น้อง	Song Phi Nong						9.6		9.6	9.6	+ 2.5
38 อ่างทอง	ANG THONG								0.0	0.0	-16.8
39 โพธิ์ทอง	Pho Thong								0.0	0.0	-14.1
40 ไชโย	Chaiyo								0.0	0.	-11.1
41 วิเศษชัยชาญ	Wiset Chai Chan								0.0	0.	- 8.0
42 ป่าโมก	Pa Mok								0.0	0.0	- 7.4
43 สระบุรี	SARABURI					0.7	13.7		14.4	14.4	+ 1.9
44 พระพุทธบาท	Phra Phutthabat										
45 บ้านหมอ	Ban Mo								0.0	0.0	- 2.7
46 เสาไห้	Sao Hai					19.5			19.5	19.5	+ 7.1
47 แก่งคอย	Kaeng Khio					48.9			48.9	48.9	+46.3
48 หนองแค	Nong Khae								0.0	0.0	- 7.5
49 พระนครศรีอยุธยา	PHRA NAKHON SI AYUTTHAYA								0.0	0.0	- 6.1
50 ท่าเรือ	Tha Rua								0.0	0.0	-10.9
51 ผักไห่	Phak Hai								0.0	0.0	- 7.7
52 บางบาล	Bang Ban								0.0	0.0	- 6.8
53 เสนา	Sena								0.0	0.0	-13.7
54 บางไทร	Bang Sai								0.0	0.0	-12.7

สถานีฝน	Station	วันที่และจำนวนน้ำฝนเป็นมิลลิเมตร Date and amount of rainfall in millimeters							ฝนรวม มม. Total rainfall mm.	ฝนรวมตั้งแต่ 1 มกราคม Accumulative rainfall since 1 January	
		กุมภาพันธ์ February								ปริมาณ Amount mm.	สูงต่ำกว่าปกติ Above or below Normal
		4	5	6	7	8	9	10			
55 บางปะอิน	Bang Pa-in								[illegible]	0.0	- 6.3
56 ปทุมธานี	PATHUM THANI								0.0	0.0	-12.6
57 หนองเสือ	Nong Sua								[illegible]	0.0	- [illegible].7
58 ธัญบุรี	Thanyaburi								0.0	0.0	- 6.5
59 รังสิต	Rangsit								0.0	0.0	- 7.0
60 ลำลูกกา	Lam Luk Ka								0.0	0.0	- 6.5
61 นนทบุรี	NONTHABURI								0.0	0.0	- 5.8
62 บางบัวทอง	Bang Bua Thong								0.0	0.0	- 6.8
63 ธนบุรี	THON BURI								0.0	0.0	- 5.3
64 ตลิ่งชัน	Taling Chan								0.0	0.0	-23.6
65 บางขุนเทียน	Bang Khun Thian								0.0	0.0	-16.4
66 ราษฎร์บูรณะ	Rat Burana								0.0	0.0	-16.2
67 กรุงเทพมหานคร	BANGKOK METROPOLIS								0.0	0.0	-17.0
68 สนามบินดอนเมือง	Don Muang Airport*								0.0	0.0	- 7.9
69 บางเขน	Bang Khen						T		T	T	- 7.7
70 มีนบุรี	Min Buri								0.0	0.0	- 4.6
71 ลาดกระบัง	Lat Krabang								0.0	0.0	- 9.5
72 สุวรรณภูมิ	Bangk Na*										
73 กาญจนบุรี	KANCHANABURI*							2.8	2.8	2.8	- 6.6
74 สังขละบุรี	Sangkhla Buri										
75 เกยื่องปีลิยก	Pilok										
76 ทองผาภูมิ	Thong Pha Phum*							T	T	T	- 2.2
77 ศรีสวัสดิ์	Si Sawat										
78 ไทรโยค	Sai Yok										
79 พนมทวน	Phanom Thuan								0.0	0.0	- 4.6
80 ท่าม่วง	Tha Muang								0.0	0.0	- 4.3
81 นครปฐม	NAKHON PATHOM								0.0	0.0	-10.1
82 บางเลน	Bang Len						4.3		4.3	4.3	- 4.2
83 นครชัยศรี	Nakhon Chaisi								0.0	0.0	- 8.9
84 ราชบุรี	RATCHABURI								0.0	0.0	- 8.2
85 บ้านโป่ง	Ban Pong								0.0	0.0	- 7.8
86 โพธาราม	Photharam								0.0	0.0	- 3.3
87 ดำเนินสะดวก	Damnoen Saduak								0.0	0.0	- 5.8
88 ปากท่อ	Pak Tho								0.0	0.0	- 9.0
89 สมุทรสงคราม	SAMUT SONGKHRAM								0.0	0.0	- 7.6
90 บางคนที	Bang Khonthi								0.0	0.0	- 9.2
91 อัมพวา	Amphawa								0.0	0.0	-15.3
92 สมุทรสาคร	SAMUT SAKHON						44.0		44.0	44.0	+24.3
93 กระทุ่มแบน	Kratum Baen								0.0	0.0	- 7.9
94 สมุทรสาคร	SAMUT PRAKAN								0.0	0.0	-15.1
95 บางพลี	Bang Phli								0.0	0.0	-14.2

สถานีฝน Station	วันที่และจำนวนน้ำฝนเป็นมิลลิเมตร Date and amount of rainfall in millimeters February 4	5	6	7	8	9	10	ฝนรวม มม. Total rainfall mm.	ฝนรวมตั้งแต่ 1 มกราคม Accumulative rainfall since 1 January: ปริมาณ มม. Amount mm.	สูงต่ำกว่าปกติ Above or below Normal
ภาคตะวันออก EASTERN PART										
1 นครนายก NAKHON NAYOK				12.4				12.4	12.4	+ 2.8
2 บ้านนา Ban Na								0.0	0.0	- 9.7
3 ปากพลี Pak Phli								0.0	0.0	- 5.3
4 องครักษ์ Ongkharak								0.0	0.0	- 8.2
5 ปราจีนบุรี PRACHIN BURI*						1.1		1.1	1.1	-16.8
6 ประจันตคาม Prachantakham								0.0	0.0	-14.8
7 บ้านสร้าง Ban Sang								0.0	0.0	-11.0
8 ศรีมหาโพธิ Si Maha Phot								0.0	0.0	-18.5
9 กบินทร์บุรี Kabin Buri*						5.7		5.7	5.7	- 4.4
10 สระแก้ว Sa Kaeo								0.0	0.0	-18.3
11 วัฒนานคร Watthana Nakhon			6.3	11.1				17.4	17.4	+ 0.5
12 อรัญประเทศ Aranyaprathet*			T		3.1	T		3.1	3.1	-16.8
13 ฉะเชิงเทรา CHACHOENGSAO								0.0	0.0	- 9.7
14 บ้านโพธิ์ Ban Pho								0.0	0.0	- 9.5
15 ชลบุรี CHON BURI*								0.0	0.0	-14.8
16 พานทอง Phan Thong								0.0	0.0	- 9.7
17 บ้านบึง Ban Bung								0.0	0.0	- 7.8
18 เกาะสีชัง Ko Sichang*				T		14.5		14.5	14.5	- 1.4
19 ศรีราชา Si Racha								0.0	0.0	-12.7
20 สัตหีบ Sattahip*				1.4		T	7.4	8.8	8.8	-38.2
21 ระยอง RAYONG		13.8	3.0	T		12.3		29.6	29.6	- 4.8
22 บ้านค่าย Ban Khai		T	T	1.2	T	T		1.2	1.2	-32.3
23 แกลง Klaeng		T			5.8	T		5.8	5.8	-10.3
24 จันทบุรี CHANTHABURI*			0.2	T	T			0.2	0.2	-24.1
25 ท่าใหม่ Tha Mai		32.5						32.5	32.5	+12.4
26 มะขาม Makham								0.0	0.0	-12.3
27 ตราด TRAT								0.0	0.0	-54.4
28 เขาสมิง Khao Saming								0.0	0.0	-22.7
29 แหลมงอบ Laem Ngop								0.0	0.0	
30 คลองใหญ่ Khlong Yai*			3.8		T	0.2		4.0	4.0	-64.9
ภาคใต้ SOUTHERN PART										
1 เพชรบุรี PHETCHABURI								0.0	0.0	- 7.8
2 บ้านแหลม Ban Laem								0.0	0.0	-13.8
3 บ้านลาด Ban Lat								0.0	0.0	-13.0
4 ท่ายาง Tha Yang								0.0	0.0	- 8.4
5 ชะอำ Cha-am								0.0	1.0	- 9.8
6 ประจวบคีรีขันธ์ PRACHUAP KHIRI KHAN*					1.5	T	50.1	51.6	51.6	-33.8
7 หัวหิน Hua Hin*						T	27.3	27.3	27.3	- 7.1
8 ปราณบุรี Pran Buri								0.0	0.0	
9 ชุมพร CHUMPHON*								0.0	4.6	-140.3

สถานีฝน	Station	วันที่และจำนวนน้ำฝนเป็นมิลลิเมตร Date and amount of rainfall in millimetres February 4	5	6	7	8	9	10	ฝนรวม มม. Total rainfall mm.	ฝนรวมตั้งแต่ 1 มกราคม Accumulative rainfall since 1 January ปริมาณ มม. Amount mm.	สูงต่ำกว่าปกติ Above or below Normal
10 ท่าแซะ	Tha Sae								0.0	5.0	-110.9
11 สวี	Suwi								[illegible]	0.0	-127.3
12 หลังสวน	Lang Suan								[illegible]	23.6	- 02.3
13 สุราษฎร์ธานี	SURAT THANI*								0.0	0.0	- 75.2
14 ไชยา	Chaiya								0.0	0.0	- 78.8
15 เกาะสมุย	Ko Samui*								0.0	17.6	- 57.2
16 พุนพิน	Phunphin								0.0	0.0	- 72.1
17 ท่าฉาง	Tha Chang								0.0	3.1	-116.6
18 กาญจนดิษฐ์	Kanchanadit								0.0	0.0	- 79.5
19 บ้านนาสาร	Ban Na San								0.0	0.0	- 41.2
20 นครศรีธรรมราช	NAKHON SI THAMMARAT*								0.0	39.8	-176.6
21 สิชล	Sichon								0.0	24.0	-132.9
22 ท่าศาลา	Tha Sala								0.0	77.0	- 87.9
23 ฉวาง	Chawang								0.0	5.9	- 34.9
24 ทุ่งสง	Thung Song								0.0	12.3	- 57.1
25 ร่อนพิบูลย์	Ron Phibun								0.0	0.0	-153.1
26 ปากพนัง	Pak Phanang								0.0	39.9	- 57.6
27 พัทลุง	PHATTHALUNG								0.0	0.0	-204.5
28 ควนขนุน	Khuan Khanun								0.0	91.8	
29 ปากพยูน	Pak Phayun								0.0	0.0	
30 เขาชัยสน	Khao Chaison								0.0	0.0	
31 สงขลา	SONGKHLA*								0.0	2.0	-150.6
32 รัตภูมิ	Rattaphum								0.0	0.0	
33 หาดใหญ่	Hat Yai								0.0	0.4	
34 สะเดา	Sadao								0.0	0.0	
35 ปัตตานี	PATTANI*								0.0	0.9	-107.8
36 หนองจิก	Nong Chik								0.0	0.0	
37 ยะหริ่ง	Yaring								0.0	0.0	
38 มายอ	Mayo								0.0	0.0	
39 โคกโพธิ์	Khok Pho								0.0	0.0	
40 ปะนาเระ	Panare								0.0	0.0	
41 ยะลา	YALA								0.0	0.0	
42 ยะหา	Yaha								0.0	0.0	
43 รามัน	Raman								0.0	0.0	
44 บันนังสตา	Bannang Satar								0.0	0.0	
45 เบตง	Betong								0.0	0.0	
46 นราธิวาส	NARATHIWAT*								0.0	8.5	-264.8
47 ยี่งอ	Yi-ngo								0.0	18.8	
48 ระแงะ	Rangae								0.0	0.0	
49 ตากใบ	Tak Bai								0.0	0.0	
50 สุไหงโกลก	Sungai Kolok								0.0	0.0	

สถานีฝน	Station	วันที่และจำนวนน้ำฝนเป็นมิลลิเมตร Date and amount of rainfall in millimeters							ฝนรวม มม. Total rainfall mm.	ฝนรวมตั้งแต่ 1 มกราคม Accumulative rainfall since 1 January	
		กุมภาพันธ์ February								ปริมาณ มม. Amount mm.	สูงต่ำกว่าปกติ Above or below Normal
-		4	5	6	7	8	9	10			
51 ระนอง	RANONG								0.0	0.0	-36.2
52 กระบุรี	Kra Buri								0.0	0.0	
53 พังงา	PHANGNGA								0.0	0.0	-84.0
54 ตะกั่วป่า	Takua Pa								0.0	9.2	
55 กะปง	Kapong		5.1						5.1	10.8	
56 ท้ายเหมือง	Thai Muang		1.4						1.4	28.6	
57 ตะกั่วทุ่ง	Takua Thung		16.7						16.7	27.7	
58 ทับปุด	Thap Put		20.9						20.9	4.6	
59 ภูเก็ต	PHUKET*								0.0	2.2	-45.2
60 สนามบินภูเก็ต	Phuket Airport*		T						0.0	29.4	-35.0
61 กระบี่	KRABI								0.0	0.0	
62 อ่าวลึก	Ao Luk	4.8	46.8						51.6	51.6	
63 คลองท่อม	Khlong Tom								0.0	2.4	
64 ตรัง	TRANG								0.0	8.7	-48.3
65 สนามบินตรัง	Trang Airport*										
66 สิเกา	Sikao								0.0	0.0	
67 ย่านตาขาว	Yan Ta Khao								0.0	0.0	
68 ปะเหลียน	Palian								0.0	0.0	
69 สตูล	SATUN								0.0	0.0	-45.9
70 ทุ่งหว้า	Thung Wa								0.0	0.0	

สถานีฝน	Station	วันที่และจำนวนน้ำฝนเป็นมิลลิเมตร Date and amount of rainfall in millimeters							ฝนรวม มม. Total rainfall mm.	ฝนรวมตั้งแต่ 1 มกราคม Accumulative rainfall since 1 January	
		กุมภาพันธ์ February								ปริมาณ มม. Amount mm.	สูงต่ำกว่าปกติ Above or below Normal
		4	5	6	7	8	9	10			
กรุงเทพมหานคร	BANGKOK METROPOLIS										
1 สถานีเครื่องรับส่งวิทยุนนทบุรี	Overseas Radio Receiving Station								0.0		
2 ร.ร. การช่างนนทบุรี	Nonthaburi Trade School								0.0		
3 พลังงานปรมาณูแห่งชาติ	Atomic Energy For Peace								0.0		
4 กองกำกับการรถวิทยุ ฯ	MMP. Sub Division Car Center								0.0		
5 วิทยาลัยครูจันทรเกษม	Chankasem College Education								0.0		
6 การไฟฟ้าฝ่ายผลิต	Electrical Supply Authority								0.0		
7 ศูนย์ฝึกการบินพลเรือน	Civil Aviation Training Center								0.0		
8 ร.ร. โยธินบูรณะ	Yothin Burana School								0.0		
9 สถานีรถไฟบางบำหรุ	Bang Bamru Railway Station								0.0		
10 ร.ร. พาณิชการสยาม	Siam Commercial School								0.0		
11 ร.ร. การประชาสัมพันธ์	Public Relation School								0.0		
12 ร.ร. สามเสนนอก	Sam Sen Nok School								0.0		
13 มหาวิทยาลัยรามกำแหง	Ramkhamhaeng University								0.0		
14 ร.ร. ศรีอุลัย	Sri Ulai School								0.0		
15 ร.ร. จิตรลดา	Chitlada School								0.0		
[illegible] เขตบางกะปิ	Bangkapi Boundary								0.0		
17 เขตหนองจอก	Nong Chok Boundary								0.0		
18 กระทรวงศึกษาธิการ	Ministry of Education								0.0		
19 ร.ร. ช่างกลวิทยา	Changkol Vitthaya School								0.0		
20 ร. 1 พัน 2 รอ.	Second Infantry Battalion								0.0		
21 บ้านมนังคศิลา	Ban Manangkha Sila								0.0		
22 ร.ร. โฆสิตสโมสร	Kosit Sampsora School								0.0		
23 ประตูน้ำปทุมวัน	Pathumvan Irr.								0.0		
24 ร.ร. เฉลิมสาสน์ศึกษา	Chaloemsart Suksa School								0.0		
25 วิทยาลัยเพาะช่าง	Poh Chang College								0.0		
26 ร.ร. มาแตร์เดอี	Mater Dei School								0.0		
27 สถานีจ่ายไฟฟ้าบางกะปิ	Sup Center of Electrial Supply-Bangkapi								0.0		
28 วิทยาลัยพาณิชการธนบุรี	Thonburi Commercial College								0.0		
29 วิทยาลัยครูบ้านสมเด็จ	Bansomdet Teacher College								0.0		
30 เขตคลองสาน	Khlong San Boundary								0.0		
31 ร.ร. เตรียมทหาร	Armed Force Academy Preparatory-School								0.0		
32 ร.ร. กรุงเทพคริสเตียน	Bangkok Christian College								0.0		
33 ร.ร. ศรีวิภรณ์	Srivikorn School								0.0		
34 ประตูน้ำพระโขนง	Prakhanong Irr.								0.0		
35 ร.ร. [illegible]	Somchit Suksa School								0.0		
36 ร.ร. ยานนาเวศวิทยาคม	Yannaves Vitthayakhom School								0.0		
[illegible] ร.ร. พระโขนง	Prakhanong School								0.0		
38 ร.ร. ช่องนนทรี	Chong Nonthri School								0.0		

อุณหภูมิสูงสุดและต่ำสุดประจำวันที่ ๔ – ๑๐ กุมภาพันธ์ ๒๕๒๓

Daily Max. and Min. Temperature 4-10 Feb. 1980

สถานี	Station	อุณหภูมิสูงสุดและต่ำสุดเป็นองศา ซ. Max. and Min. Temperature in degree C. 4	5	6	7	8	9	10	เฉลี่ยสูงสุด/ต่ำสุด Average Max. Min.	เฉลี่ยในสัปดาห์ Weekly Mean	ค่าปกติประจำเดือน Monthly Normal
ภาคเหนือ	NORTHERN PART										
1 เชียงราย	CHIANG RAI	31.4/8.4	31.8/9.6	32.2/9.3	33.0/10.0	32.7/11.4	31.8/10.2	31.3/12.7	32.0/10.2	21.1	21.7
2 แม่ฮ่องสอน	MAE HONG SON	11.5	11.5	12.0	12.3	13.4	12.5	11.6	12.1		
3 เชียงใหม่	CHIANG MAI	33.0/12.5	32.5/13.0	31.8/12.2	33.0/13.0	33.2/14.6	32.5/12.4	33.0/14.9	32.7/13.2	22.9	23.1
4 น่าน	NAN	34.5/10.5	32.7/8.7	34.8/11.0	33.8/8.1	33.5/11.3	31.8/15.5	30.4/14.1	33.1/11.3	22.2	23.7
5 ท่าวังผา	Tha Wang Pha	32.6/8.4	32.8/7.0	33.7/8.5	32.8/6.2	32.7/8.5	29.6/15.8	30.0/14.6	32.0/9.8	20.9	..
6 ลำปาง	LAMPANG	33.0/11.3	33.4/10.4	34.0/10.1	35.3/9.5	35.2/12.3	31.5/14.5	32.7/17.5	33.4/12.2	22.8	24.0
7 แม่สะเรียง	Mae Sariang	32.1/8.2	33.4/7.1	33.2/7.0	33.0/6.2	32.8/8.0	33.8/7.9	33.6/9.7	33.1/7.7	20.4	23.4
8 แพร่	PHRAE	33.9/12.6	34.3/10.3	35.5/12.1	34.0/11.0	34.3/13.6	31.4/16.9	32.3/17.8	33.6/13.5	23.6	24.5
9 อุตรดิตถ์	UTTARADIT	35.4/15.7	35.6/14.0	36.4/14.8	36.2/15.4	36.1/16.6	32.3/21.2	32.5/20.1	34.9/16.8	25.9	26.1
10 ตาก	TAK	36.0/18.0	36.2/16.4	35.8/17.4	36.1/16.5	36.7/18.9	33.2/21.1	32.4/21.5	35.2/18.5	26.9	26.7
11 เขื่อนภูมิพล	Bhumibol Dam	34.6/20.3	34.5/20.6	35.0/16.3	35.4/19.9	35.3/22.3	32.2/17.7	32.1/21.6	34.2/19.8	27.0	26.5
12 พิษณุโลก	PHITSANULOK	34.6/18.0	35.5/15.5	35.7/19.0	35.0/21.1	35.0/22.5	33.0/23.5	30.3/22.0	34.2/20.2	27.2	26.8
13 แม่สอด	Mae Sot	32.3/13.4	33.0/10.9	33.2/11.7	33.4/11.6	33.4/13.0	33.5/13.2	33.4/13.6	33.1/12.8	22.9	25.1
14 เพชรบูรณ์	PHETCHABUN	35.9/17.6	35.7/15.2	36.0/19.6	36.0/19.4	35.6/20.8	30.5/21.4	28.4/19.0	34.2/18.9	26.6	25.9
15 หล่มสัก	Lom Sak	35.0/16.5	35.7/14.6	35.6/18.2	35.3/19.0	34.8/20.5	29.4/20.3	27.0/18.5	33.3/18.2	25.8	..
16 วิเชียรบุรี	Wichian Buri	35.8/19.0	36.0/17.0	36.0/20.6	36.0/21.4	34.1/22.6	30.1/20.7	17.6	34.7/19.8	27.3	..
ภาคตะวันออกเฉียงเหนือ	NORTHEASTERN PART										
1 หนองคาย	NONG KHAI	35.5/17.1	31.8/16.8	30.7/17.6	33.6/19.6	19.4	23.3	24.2/15.0	29.9/17.6	23.8	23.9
2 เลย	LOEI	33.2/14.2	34.5/11.2	33.2/15.1	33.9/16.2	29.6/18.2	26.0/16.1	24.8/12.8	30.7/14.8	22.8	23.6
3 อุดรธานี	UDON THANI	35.2/18.7	32.2/17.1	31.9/17.3	33.4/19.6	25.7/18.6	23.5/18.0	25.3/14.7	29.6/17.7	23.7	24.8
4 สกลนคร	SAKON NAKHON	34.6/19.8	28.8/19.0	29.6/17.0	31.0/19.9	23.1/17.4	22.2/15.0	25.1/14.5	27.8/17.5	22.7	23.9
5 นครพนม	NAKHON PHANOM	35.2/18.9	28.4/20.0	29.4/15.3	30.3/17.2	23.3/16.4	22.0/15.8	25.1/14.3	27.7/16.8	22.3	23.8
6 มุกดาหาร	Mukdahan	35.0/19.1	30.5/19.5	31.5/17.8	30.6/20.0	25.0/17.4	24.7/14.9	28.0/14.5	29.3/17.6	23.5	24.3
7 ขอนแก่น	KHON KAEN	35.7/17.7	34.5/16.3	32.9/18.7	34.5/20.7	26.9/20.9	24.7/18.2	28.0/16.1	31.0/18.4	24.7	25.7
8 โคกสูงใหญ่	Kosum Phisai	35.8/17.3	34.3/17.2	16.5	34.8	26.0/19.7	26.0/17.1	24.5/15.5	31.1/17.2	24.2	..
9 ชัยภูมิ	BOI ET	35.7/20.3	33.2/19.1	32.2/19.1	33.6/22.2	25.5/19.2	25.6/16.0	28.2/15.9	30.6/18.8	24.7	25.6
10 ชัยภูมิ	CHAIYAPHUM	35.0/19.1	35.5/17.5	34.6/22.0	35.0/22.9	31.0/22.7	27.0/20.3	29.7/18.1	32.5/20.4	26.5	25.9
11 อุบลราชธานี	UBON RATCHATHANI	35.4/19.8	34.3/20.6	34.1/18.4	34.5/20.8	31.7/18.1	28.9/16.6	30.8/15.4	32.8/18.4	25.6	26.1
12 สุรินทร์	SURIN	35.8/20.2	36.2/21.8	34.6/22.0	33.8/23.0	32.3/22.4	29.2/15.5	31.8/17.6	33.4/20.4	26.9	26.1
13 ท่าตูม	Tha Tum	35.3/20.8	35.1/20.8	34.5/20.4	35.5/23.4	30.6/20.9	17.4	29.7/16.9	33.5/20.1	26.8	..
14 นางรอง	Nang Rong	36.3/17.8	36.4/19.5	35.5/23.1	35.4/23.9	32.0/23.5	28.2/18.9	19.8	34.1/21.1	27.6	..

สถานี	Station	อุณหภูมิสูงสุดและต่ำสุดเป็นองศา ซ. Max. and Min. Temperature in degree C.							เฉลี่ยสูงสุด/ต่ำสุด Average Max. Min.	เฉลี่ยในสัปดาห์ Weekly Mean	ค่าปกติประจำเดือน Monthly Normal
		4	5	6	7	8	9	10			
15 นครราชสีมา	NAKHON RATCHASIMA	36.0 / 18.8	35.5 / 19.7	34.0 / 23.5	34.4 / 23.4	32.3 / 23.0	26.0 / 19.9	30.0 / 18.5	32.6 / 20.9	26.8	26.6
16 ไชยภูมิ	Chok Chai	36.0 / 18.0	35.8 / 18.9	34.7 / 22.3	33.0 / 23.7	33.2 / 23.0	27.5 / 20.0	17.7	28.6 / 23.5	24.6	..
ภาคกลาง	**CENTRAL PART**										
1 นครสวรรค์	NAKHON SAWAN	36.1 / 20.0	35.1 / 19.1	37.1 / 23.8	36.8 / 23.5	36.1 / 23.7	32.9 / 23.5	32.4 / 23.1	33.8 / 22.4	28.1	27.7
2 ลพบุรี	LOP BURI	35.4 / 23.0	35.5 / 23.2	35.8 / 24.0	35.5 / 24.0	34.5 / 23.9	28.6 / 24.9	32.7 / 23.0	34.0 / 23.7	[illegible]	28.3
3 สุพรรณบุรี	SUPHAN BURI	34.7 / 21.0	35.8 / 21.6	34.6 / 22.6	33.3 / 21.9	32.6 / 22.5	30.6 / 23.0	29.0 / 21.6	33.4 / 21.9	27.7	27.6
4 กาญจนบุรี	KANCHANABURI	36.4 / 21.1	36.5 / 21.0	36.3 / 22.2	37.1 / 21.8	36.4 / 22.4	34.9 / 22.1	30.4 / 23.1	35.4 / 21.9	28.7	27.6
5 ทองผาภูมิ	Thong Pha Phum	34.0 / 13.9	35.5 / 13.5	36.5 / 16.3	35.9 / 16.9	35.7 / 16.7	35.4 / 15.7	33.3 / 19.8	35.2 / 16.1	25.7	..
6 สนามบินดอนเมือง	Don Muang Airport	33.4 / 21.7	33.0 / 22.0	33.5 / 23.0	33.0 / 22.2	32.2 / 20.8	29.7 / 23.5	31.9 / 22.1	32.2 / 22.2	27.2	27.6
7 กรุงเทพมหานคร	BANGKOK METROPOLIS	34.5 / 23.2	33.8 / 23.8	33.5 / 25.5	32.8 / 25.5	32.9 / 25.9	32.0 / 26.0	32.4 / 23.7	33.0 / 22.8	28.9	27.9
8 ศูนย์วิจัย ฯ บางนา	Bang Na	34.0 / 22.8	33.8 / 23.8	32.8 / 25.0	32.5 / 25.5	32.8 / 25.8	30.0 / 26.3	32.0 / 23.3	32.4 / 24.6	28.5	..
ภาคตะวันออก	**EASTERN PART**										
1 ปราจีนบุรี	PRACHIN BURI	35.4 / 22.5	35.0 / 23.0	34.8 / 23.6	33.6 / 23.5	34.0 / 24.7	28.0 / 25.2	33.0 / 22.2	33.4 / 23.5	28.5	27.7
2 กบินทร์บุรี	Kabin Buri	36.3 / 21.8	36.0	35.5 / 22.8	35.9 / 23.5	34.6 / 23.2	25.0 / 23.0	33.2 / 22.0	35.2 / 22.7	28.9	..
3 อรัญประเทศ	Aranyaprathet	35.7 / 22.9	36.5 / 23.0	35.8 / 24.6	35.0 / 25.0	33.8 / 24.5	31.0 / 22.4	33.0 / 21.5	34.4 / 23.4	28.9	27.8
4 ชลบุรี	CHON BURI	32.3 / 22.0	32.3 / 23.2	32.3 / 24.5	31.8 / 24.0	32.3 / 24.7	29.2 / 25.2	32.2 / 23.1	31.9 / 23.8	27.9	27.3
5 เกาะสีชัง	Ko Si Chang	30.6 / 25.3	31.0 / 24.6	32.1 / 26.8	25.0	30.5 / 25.4	29.5 / 24.7	28.0 / 23.8	30.2 / 25.1	27.7	27.6
6 สัตหีบ	Sattahip	31.5 / 22.6	25.5	29.7 / 25.4	31.6 / 24.8	31.5 / 26.0	30.8 / 26.8	28.9 / 25.0	30.7 / 25.2	27.9	29.2
7 ระยอง	RAYONG										
8 จันทบุรี	CHANTHABURI	32.6 / 22.1	32.6 / 23.7	31.7 / 24.4	31.2 / 23.5	30.6 / 23.3	32.1 / 23.2	33.8 / 22.7	32.0 / 23.3	27.7	27.0
9 กกองใหญ่	Khlong Yai	31.1 / 22.7	32.1 / 23.8	32.5 / 22.3	32.6 / 23.5	32.2 / 22.6	30.8 / 21.9	32.3 / 22.8	31.9 / 22.8	27.4	26.7
ภาคใต้	**SOUTHERN PART**										
1 หัวหิน	Hua Hin	31.5 / 22.4	31.7 / 23.1	31.5 / 23.4	32.2 / 25.0	31.5 / 24.9	31.5 / 25.9	25.3 / 24.5	30.7 / 24.2	27.5	26.3
2 ประจวบคีรีขันธ์	PRACHUAP KHIRI KHAN	30.4 / 19.8	30.5 / 21.3	31.0 / 21.2	31.0 / 22.1	30.5 / 23.0	30.5 / 24.1	30.2 / 24.8	30.6 / 22.3	26.5	25.9
3 ชุมพร	CHUMPHON	32.2 / 21.1	32.5 / 22.2	32.1 / 22.5	31.7 / 22.2	32.0 / 22.1	31.4 / 21.2	30.3 / 21.9	31.7 / 21.9	26.8	26.1
4 สุราษฎร์ธานี	SURAT THANI	32.9 / 19.3	33.2 / 20.4	33.4 / 19.6	33.5 / 19.2	33.9 / 19.2	33.2 / 18.3	33.0 / 18.0	33.2 / 19.0	26.1	26.6
5 เกาะสมุย	Ko Samui										
6 นครศรีธรรมราช	NAKHON SI THAMMARAT	31.6 / 21.8	31.9 / 22.7	30.4 / 22.2	31.3 / 21.8	30.7 / 20.6	31.0 / 21.4	30.4 / 20.4	31.0 / 21.6	26.3	26.5
7 สงขลา	SONGKHLA	30.7 / 24.5	31.1 / 25.4	30.7 / 24.6	30.7 / 24.3	30.7 / 23.8	30.7 / 22.5	30.5 / 25.1	30.7 / 24.3	27.5	27.3
8 ปัตตานี	PATTANI	32.8 / 20.6	33.1 / 22.5	33.0 / 20.0	32.8 / 19.8	33.0	33.0 / 18.8	32.3 / 19.6	32.9 / 20.2	26.6	26.8
9 นราธิวาส	NARATHIWAT	33.1 / 22.2	32.5 / 24.4	33.0 / 22.7	32.7 / 22.3	33.4 / 20.5	32.5 / 19.5	32.0 / 21.5	32.7 / 21.9	27.3	26.4
10 ระนอง	RANONG	34.5 / 20.4	33.8 / 22.0	35.0 / 20.9	34.4 / 20.9	34.6 / 20.8	34.2 / 20.8	33.9 / 20.6	34.3 / 20.9	27.6	26.9
11 ภูเก็ต	PHUKET	34.0 / 23.1	34.2 / 24.9	34.0 / 24.6	33.8 / 25.1	34.0 / 24.8	32.9 / 23.9	32.2 / 24.4	33.6 / 24.4	29.0	28.0
12 สนามบินภูเก็ต	Phuket Airport	33.8 / 22.0	34.4 / 24.0	34.6 / 21.7	34.2 / 24.5	34.2 / 21.0	33.5 / 19.9	33.4 / 20.9	34.0 / 22.0	28.[illegible]	27.2
13 สนามบินตรัง	Trang Airport	35.9 / 20.6	35.5 / 20.6	34.4 / 20.5	34.8 / 20.5	35.7 / [illegible]	34.0 / 18.6	34.3 / 18.8	34.7 / 22.9	26.[illegible]	27.7

REMARKS

1. **Meteorological Department's Station** (with * mark). Rainfall observation is performed daily at 07.00 a.m. by the Meteorological Department's personnel. Therefore the daily amount of rainfall in this publication means the total amount of rainfall in 24 hr. period from 07.00 a.m. of the recorded date to 07.00 a.m. of the following day.

2. **Voluntary Rainfall Station** (without * mark) located at District and Province. Rainfall observation is performed daily at 09.00 a.m. by the voluntary observer. The daily amount of rainfall means the total amount of rainfall in 24 hr. period from 09.00 a.m. of the recorded date to 09.00 a.m. of the following day.

3. **Rainfall and Temperature Data** The daily rainfall and temperature observations are submitted to the Meteorological Department soon after the measurement by the following means :—

   — By radio or telegraph from the Meteorological Department's stations.

   — By telegraph from voluntary rainfall stations

   Those daily reports generally arrive at the Meteorological Department from about 07.00 a.m. to 07.00 p.m.

4. **Rainfall Intensity in 1 day** (24 hours)

Light Rainfall	amounts	0.1 — 10.0	millimetres
Moderate Rainfall	"	10.1 — 35.0	"
Heavy Rainfall	"	35.1 — 90.0	"
Very Heavy Rainfall	"	90.1	millimetres and above
Blank	represents	No rainfall or observation of rainfall does not arrive in time for publication.	
T		Trace or light rainfall with amount less than 0.1 millimetres.	

Various Data in this publication are published hurriedly to service the user. Therefore the user should be cautious in using them. If there is any doubts please inquired the Meteorological Statistics Subdivision of the Climatology Division for further informations by dialing the number 3916054 and 3910178.

Meteorological Department
Bangkok Metropolis

Climatology Division

- กำหนดออก สัปดาห์ละ 1 ฉบับ ปีละ 52 ฉบับ
- ค่าบำรุง ฉบับละ 5 บาท ปีละ 150 บาท
- การบอกรับ ติดต่อที่กองภูมิอากาศ กรมอุตุนิยมวิทยา

โทร. 3916054

พิมพ์ที่โรงพิมพ์กรมอุตุนิยมวิทยา กระทรวงคมนาคม กรุงเทพมหานคร

นายสมิทธ ธรรมสโรช ผู้พิมพ์ผู้โฆษณา 2523

106.1/593
T364we

กรมอุตุนิยมวิทยา กระทรวงคมนาคม

รายงานอากาศประจำสัปดาห์ ระหว่างวันที่ ๑๑ — ๑๗ กุมภาพันธ์ ๒๕๒๓

และ

การคาดหมายลักษณะอากาศ ระหว่างวันที่ ๑๘ — ๒๔ กุมภาพันธ์ ๒๕๒๓

ฉบับที่ ๗/๒๕๒๓

น.อ. ดร. ขจิต บัวจิตติ ร.น.

อธิบดีกรมอุตุนิยมวิทยา

METEOROLOGICAL DEPARTMENT

MINISTRY OF COMMUNICATION

BANGKOK, THAILAND

WEEKLY WEATHER REPORT

DURING THE PERIOD 11 — 17 FEBRUARY 1980

AND

WEATHER OUTLOOK

DURING 18 — 24 FEBRUARY 1980

No.7/1980

Capt. Kajit Buajitti R.T.N.

Director — General

CENTRAL LIBRARY
AUG 1980
N.O.A.A.
U. S. Dept. of Commerce

หมายเหตุ

1. สถานีของกรมอุตุนิยมวิทยา (มีเครื่องหมาย *) ทำการตรวจวัดจำนวนฝน ตกเวลา 07.00 น ทุกวัน โดยเจ้าหน้าที่ของกรมอุตุนิยมวิทยา ดังนั้น จำนวนฝนรายวันในรายงานเล่มนี้ หมายถึงปริมาณฝนรวมในช่วงเวลา 24 ชั่วโมง ตั้งแต่เวลา 07.00 น. ของวันที่แจ้งไว้ในรายงาน จนถึงเวลา 07.00 น. ของวันรุ่งขึ้น

2. สถานีฝนอำเภอและจังหวัด (ไม่มีเครื่องหมาย *) ทำการ ตรวจวัด จำนวนฝนตกเวลา 09.00 น ทุกวัน โดยเจ้าหน้าที่ ที่อยู่ในอำเภอหรือจังหวัดที่ได้รับแต่งตั้งจากกรมอุตุนิยมวิทยา ดังนั้น จำนวนฝนรายวัน หมายถึงปริมาณฝนรวมในช่วงเวลา 24 ชั่วโมง ตั้งแต่เวลา 09.00 น. ของวันที่แจ้งไว้ในรายงานจนถึงเวลา 09.00 น. ของวันรุ่งขึ้น

3. ข้อมูลฝนและอุณหภูมิ ที่พิมพ์ในรายงานเล่มนี้ เป็นข้อมูลที่เจ้าหน้าที่ผู้ทำการตรวจรายงานมายังกรมอุตุนิยมวิทยา ทุกวันภายหลังการตรวจ

   - สถานีของกรมอุตุนิยมวิทยา รายงานทางวิทยุโทรศัพท์หรือโทรเลข
   - สถานีฝนอำเภอและจังหวัด รายงานทางโทรเลข

   รายงานดังกล่าวนี้ กรมอุตุนิยมวิทยา จะได้รับ ตั้งแต่เวลา ประมาณ 07.00 น. จนถึงเวลา 10.00 น

4. เกณฑ์ฝนใน 1 วัน (24 ชั่วโมง)

ฝนเล็กน้อย	จำนวนตั้งแต่	0.1 – 10.0 มิลลิเมตร
ฝนปานกลาง	"	10.1 – 35.0 "
ฝนหนัก	"	35.1 – 90.0 "
ฝนตกหนักมาก	"	90.1 มิลลิเมตร ขึ้นไป
ช่องว่าง	หมายความว่า	ไม่มีฝนตกหรือยังไม่ได้รับรายงาน
*	"	ฝนตกน้อยไม่ถึง 0.1 มิลลิเมตร

ข้อมูลต่าง ๆ เหล่านี้ได้ดำเนินการจัดพิมพ์โดยรีบด่วน เพื่อสนองความต้องการแก่ผู้ใช้ จึงยังไม่ได้ทำการตรวจสอบ ฉะนั้น ผู้ใช้จึงควรพิจารณาข้อมูลก่อนที่จะนำไปใช้ หากมีข้อสงสัยประการใด โปรดติดต่อสอบถามเจ้าหน้าที่ งานสถิติอุตุนิยมวิทยา กองภูมิอากาศ โทรศัพท์ 5010054 [illegible]

กองภูมิอากาศ กรมอุตุนิยมวิทยา

[illegible]

การคาดหมายลักษณะอากาศใน ๗ วันข้างหน้า
ตั้งแต่วันที่ ๑๘ – ๒๔ กุมภาพันธ์ ๒๕๒๓

ลักษณะทั่วไป

คาดว่าลมฝ่ายตะวันออกจะพัดปกคลุมประเทศไทยในระยะสัปดาห์นี้

ภาคเหนือ ภาคตะวันออกเฉียงเหนือ	ท้องฟ้าโปร่งและอากาศเย็น เว้นแต่ทางตอนบนของภาคจะมีอากาศค่อนข้างหนาว กับจะมีหมอกในตอนเช้า
ภาคกลาง ภาคตะวันออกรวมทั้งชายฝั่ง	อุณหภูมิจะเริ่มสูงขึ้นเล็กน้อย และจะมีหมอกในตอนเช้า
ภาคกลาง ภาคตะวันออกรวมทั้งชายฝั่ง	ท้องฟ้าโปร่งเป็นส่วนมาก เว้นแต่จะมีฝนบางแห่งทางตอนล่างของภาค
กรุงเทพมหานคร	จะมีหมอกในตอนเช้า และอุณหภูมิจะเริ่มสูงขึ้นเล็กน้อย

กรมอุตุนิยมวิทยา

๑๘ ก.พ. ๒๓

Weather outlook for the period 18 – 24 February 1980

General Situation

Easterly wind prevail over Thailand during this week.

Northern Part: Northeastern Part:	Fair and cool weather except for rather cold in the upper portion with fog in the morning.
Central Part: Eastern Part and Coastal Area:	Slightly increase in temperature with fog in the morning.
Southern Thailand East Coast: Southern Thailand West Coast:	Mostly fair except for isolated showers in the lower portion.
Bangkok Metropolis:	Slight increase in temperature with fog in the morning.

Meteorological Department

18 February 1980

สรุปลักษณะอากาศทั่วไปในรอบสัปดาห์

ระหว่างวันที่ ๑๑ – ๑๗ กุมภาพันธ์ ๒๕๒๓

๑. ลิ่มความกดอากาศสูงจากประเทศจีนได้แผ่ลงมาปกคลุมประเทศไทยตอนบนเกือบตลอดสัปดาห์ ลักษณะเช่นนี้ทำให้ภาคเหนือและภาคตะวันออกเฉียงเหนือมีอากาศหนาวเย็น ส่วนภาคกลางและภาคตะวันออกมีอากาศค่อนข้างเย็นตลอดสัปดาห์ สำหรับฝนปรากฏว่ามีฝนเล็กน้อยถึงปานกลางบริเวณจังหวัดชุมพรและนครศรีธรรมราช

๒. รายงานอุณหภูมิต่ำสุดในภาคต่าง ๆ ของประเทศไทยมีดังนี้.–

ภาคเหนือ	๗.๖ °ซ.ที่ อ.แม่สะเรียง	จ.แม่ฮ่องสอน	เมื่อวันที่	๑๓	ก.พ.
ภาคตะวันออกเฉียงเหนือ	๑๒.๒ °ซ.ที่ อ.เมือง	จ.เลย	"	๑๖	ก.พ.
ภาคกลาง	๑๔.๙ °ซ.ที่ อ.ทองผาภูมิ	จ.กาญจนบุรี	"	๑๗	ก.พ.
ภาคตะวันออก	๑๗.๓ °ซ.ที่ อ.กบินทร์บุรี	จ.ปราจีนบุรี	"	๑๖	ก.พ.
ภาคใต้	๑๗.๖ °ซ.ที่ อ.เมือง	จ.สุราษฎร์ธานี	"	๑๑	ก.พ.

๓. รายงานฝนสูงสุดในภาคใต้ของประเทศไทยมีดังนี้.–

๓๒.๙ มม.ที่ อ.ท่าแซะ จ.ชุมพร เมื่อวันที่ ๑๑ ก.พ.

กรมอุตุนิยมวิทยา

๑๘ ก.พ. ๒๓

Weekly Weather Summary

Period 11 – 17 February 1980

1. The wedge of the anticyclone from China extended to cover Upper Thailand almost of the week. Consequently, cool to cold weather experienced over the Northern and the Northeastern Parts while cool weather in Central and Eastern Parts throughout the week. Light to moderate showers were reported in Chumphon and Nakhon Si Thammarat.

2. Lowest temperature in various parts of Thailand were as follows:-

Northern Part	7.6°C.at Mae Sariang	Mae Hong Son	on	13	Feb.
Northeastern Part	12.2°C.at Amphoe Muang	Loei	"	16	Feb.
Central Part	14.9°C.at Thong Pha Phum	Kanchanaburi	"	17	Feb.
Eastern Part	17.3°C.at Kabin Buri	Prachin Buri	"	16	Feb.
Southern Part	17.6°C.at Amphoe Muang	Surat Thani	"	11	Feb.

3. Heaviest rainfall in Southern Part of Thailand.

32.9 mm.at Tha Sae Chumphon on 11 Feb.

Meteorological Department

18 February 1980

<u>ข่าวอากาศเพื่อการเกษตรประจำสัปดาห์</u>

ระหว่างวันที่ ๑๑ - ๑๗ กุมภาพันธ์ ๒๕๒๓ ปรากฏว่าลิ่มความกดอากาศสูงจากประเทศจีนได้แผ่ลงมาปกคลุมประเทศไทยตอนบนเกือบตลอดสัปดาห์ ลักษณะเช่นนี้ทำให้ภาคเหนือและภาคตะวันออกเฉียงเหนือมีอากาศหนาวเย็น ส่วนภาคกลางและภาคตะวันออกมีอากาศค่อนข้างเย็นตลอดสัปดาห์ สำหรับฝนปรากฏว่ามีฝนเล็กน้อยถึงปานกลางบริเวณจังหวัดชุมพรและนครศรีธรรมราช

สำหรับจังหวัดซึ่งมีอากาศหนาวได้แก่ เชียงราย แม่ฮ่องสอน เชียงใหม่ น่าน แพร่ ลำปาง เพชรบูรณ์ เลย อุดรธานี หนองคาย สกลนคร นครพนม ขอนแก่น ชัยภูมิ นครราชสีมา ร้อยเอ็ด และอุบลราชธานี ส่วน อ.แม่สะเรียง จ.แม่ฮ่องสอน มีอากาศหนาวจัด

ตั้งแต่วันที่ ๑๘ - ๒๔ กุมภาพันธ์ คาดว่าลมฝ่ายตะวันออกจะพัดปกคลุมประเทศไทยในระยะสัปดาห์นี้ อันจะเป็นเหตุให้อุณหภูมิเริ่มสูงขึ้นเกือบทั่วไป อย่างไรก็ตามภาคเหนือและภาคตะวันออกเฉียงเหนือจะมีอากาศเย็นกับมีหมอกในตอนเช้า เว้นแต่ทางตอนบนของบริเวณอากาศยังค่อนข้างหนาว ส่วนภาคใต้จะมีฝนน้อยโดยมีฝนตกเป็นบางแห่งในระยะสัปดาห์นี้

<u>ข้อควรทราบ</u> :

สัปดาห์นี้บริเวณตั้งแต่อ่าวไทยขึ้นไปอากาศจะอุ่นขึ้นและค่อนข้างชื้น เนื่องจากลมฝ่ายตะวันออกหรือลมตะวันออกเฉียงใต้พัดปกคลุม และหากคืนใดท้องฟ้าโปร่ง ลมสงบ จะทำให้เกิดน้ำค้างและหมอกค่อนข้างจัดเฉพาะอย่างยิ่งในหุบเขาหรือบริเวณที่ลุ่มต่ำ อันจะเป็นเหตุให้เชื้อราที่เป็นโรคของพืชเจริญได้ดี เช่น โรคราน้ำค้าง โรคราดำ โรคราสนิม และโรคราสีม่วง อนึ่งระยะนี้ประเทศไทยยังคงแห้งแล้งเกือบทุกภาค สภาพลมฟ้าอากาศเช่นนี้จะทำให้เพลี้ยหลายชนิดยังคงระบาดอยู่ต่อไปในภาคต่าง ๆ โดยเฉพาะเพลี้ยอ่อน เพลี้ยไฟ และเพลี้ยจักจั่น ดังนั้นเกษตรกรควรระมัดระวังไว้ด้วย.

กรมอุตุนิยมวิทยา

๑๘ กุมภาพันธ์ ๒๕๒๓

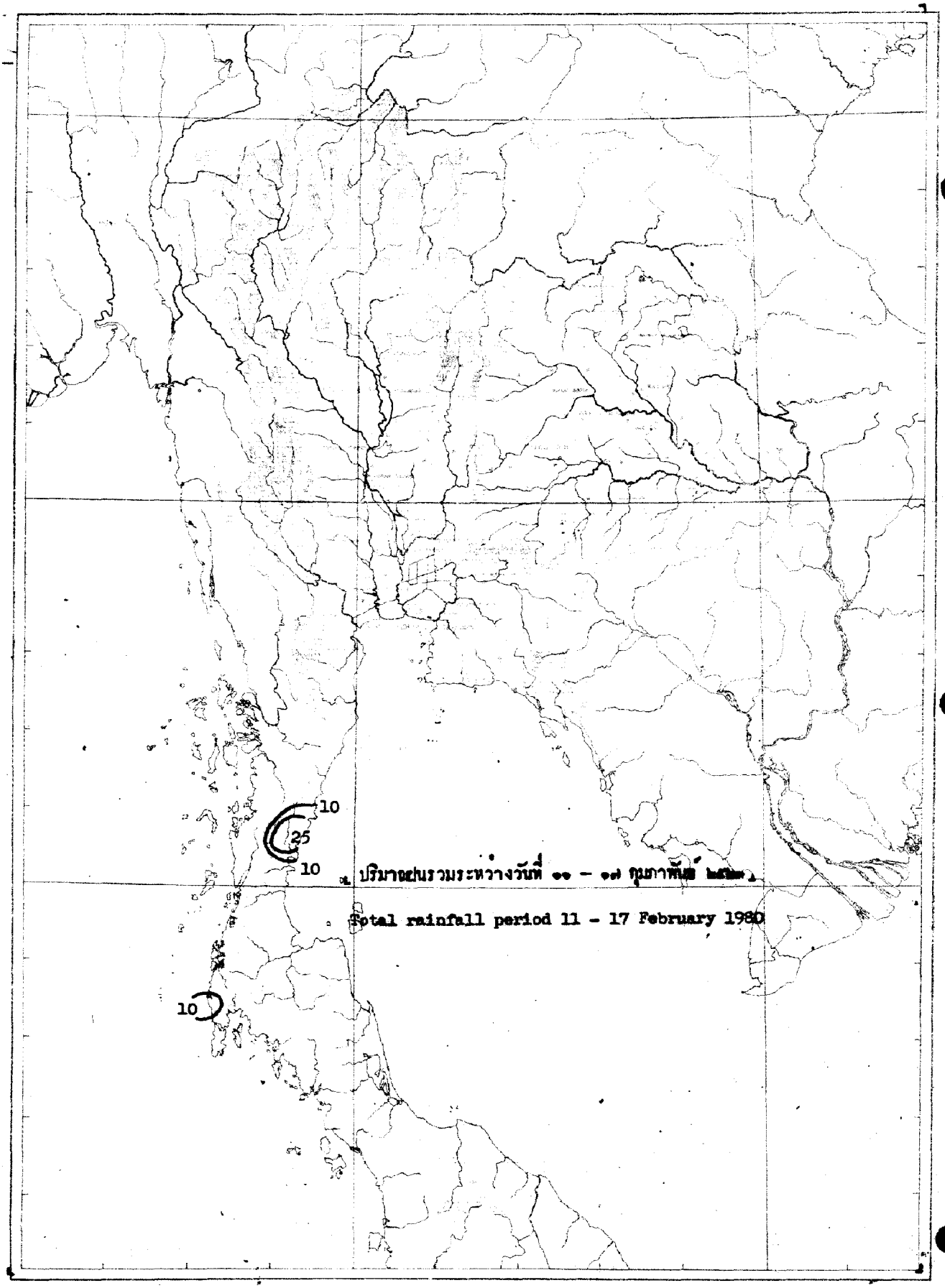

ปริมาณฝนรวมระหว่างวันที่ ๑๑ – ๑๗ กุมภาพันธ์ ๒๕๒๓

Total rainfall period 11 - 17 February 1980

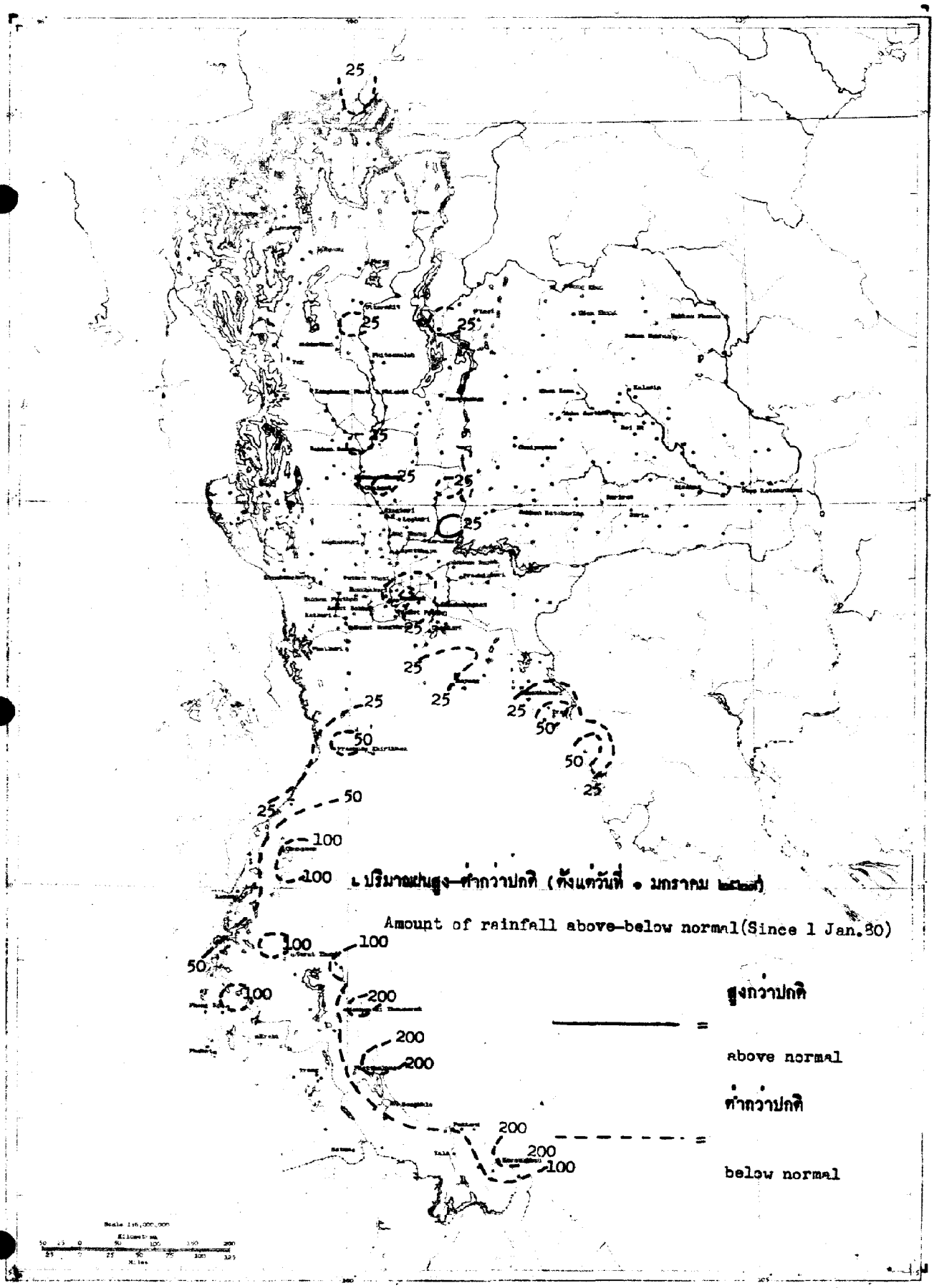
ปริมาณฝนสูง-ต่ำกว่าปกติ (ตั้งแต่วันที่ 1 มกราคม [illegible])
Amount of rainfall above-below normal(Since 1 Jan.80)
สูงกว่าปกติ
above normal
ต่ำกว่าปกติ
below normal

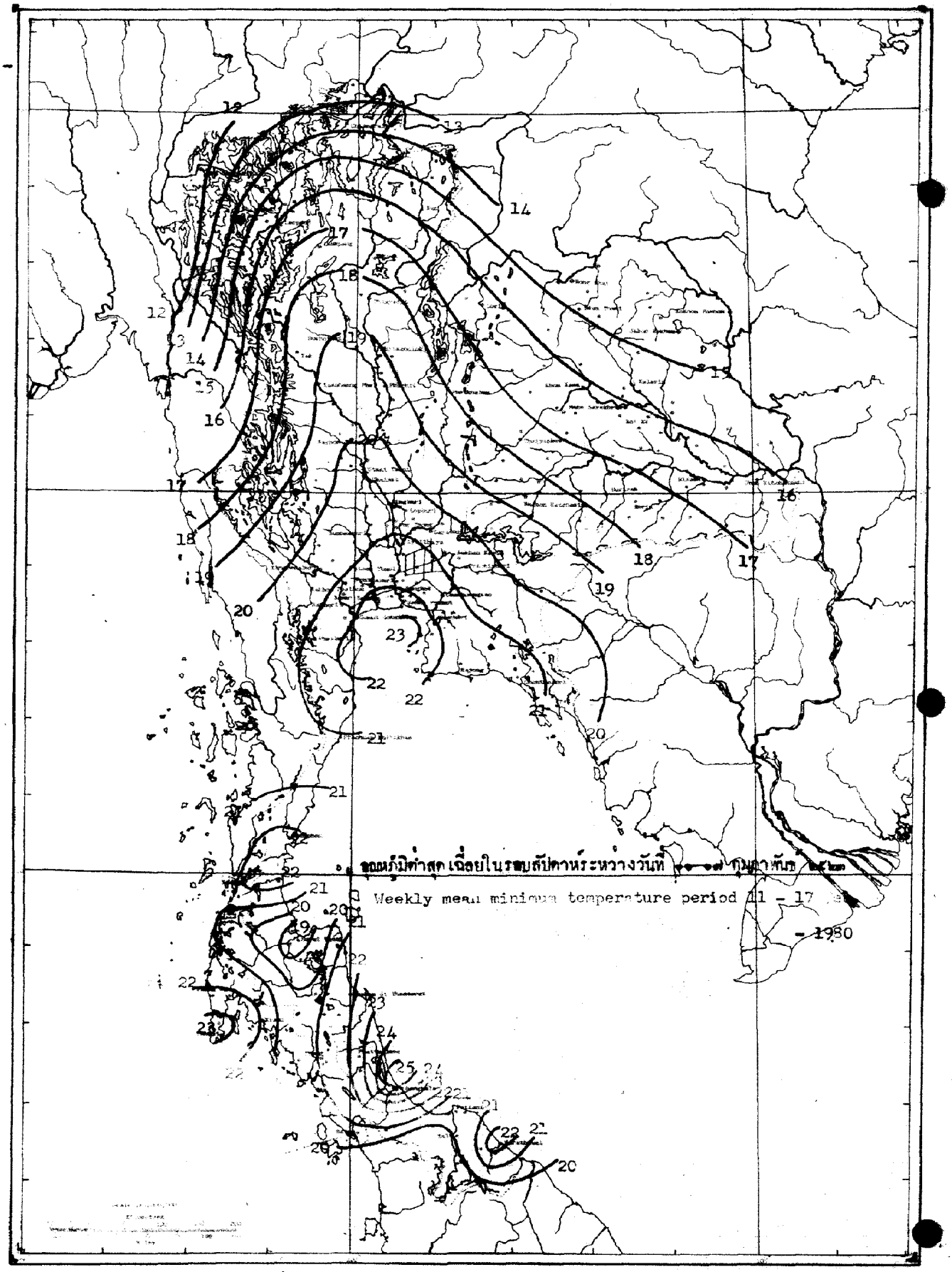
อุณหภูมิต่ำสุดเฉลี่ยในรอบสัปดาห์ระหว่างวันที่
Weekly mean minimum temperature period 11 - 17
1980

สถานีฝน	Station	วันที่และจำนวนน้ำฝนเป็นมิลลิเมตร Date and amount of rainfall in millimeters							ฝนรวม มม. Total rainfall mm.	ฝนรวมตั้งแต่ 1 มกราคม Accumulative rainfall since 1 January	
		กุมภาพันธ์ February								ปริมาณ มม. Amount mm.	สูงต่ำกว่าปกติ Above or below Normal
		11	12	13	14	15	16	17			
ภาคเหนือ	**NORTHERN PART**										
1 **เชียงราย**	**CHIANG RAI***								0.0	0.0	-21.6
2 แม่สาย	Mae Sai								0.0	0.0	-27.7
3 เชียงแสน	Chiang Saen								0.0	0.0	-30.2
4 เชียงของ	Chiang Khong								0.0	0.0	-21.3
5 แม่จัน	Mae Chan								0.0	0.0	-13.7
6 แม่สรวย	Mae Suai								0.0	0.0	-20.8
7 เทิง	Thoeng								0.0	0.0	-13.3
8 เชียงคำ	Chiang Kham								0.0	0.0	-14.3
9 เวียงป่าเป้า	Wiang Pa Pao								0.0	0.0	-12.5
10 พาน	Phan								0.0	0.0	-11.4
11 แม่ใจ	Mae Chai								0.0	0.0	- 6.4
12 พะเยา	Phayao								0.0	0.0	- 7.2
13 จุน	Chun								0.0	0.0	-14.4
14 **แม่ฮ่องสอน**	**MAE HONG SON***								0.0	0.0	-15.4
15 ปาย	Pai								0.0	0.0	-12.1
16 ขุนยวม	Khun Yuam								0.0	0.0	- 7.6
17 แม่ลาน้อย	Mae La Noi										
18 แม่สะเรียง	Mae Sariang*								0.0	0.0	-14.7
19 **เชียงใหม่**	**CHIANG MAI***								0.0	0.0	-16.1
20 ฝาง	Fang								0.0	0.0	-20.0
21 แม่อาย	Mae Ai										
22 เชียงดาว	Chiang Dao								0.0	0.0	-18.1
23 แม่แตง	Mae Taeng								0.0	0.0	-12.9
24 แม่ริม	Mae Rim								0.0	0.0	-12.4
25 สันทราย	San Sai								0.0	0.0	-13.0
26 ดอยสะเก็ด	Doi Saket								0.0	0.0	-13.4
27 สันกำแพง	San Kamphaeng								0.0	0.0	- 4.9
28 หางดง	Hang Dong								0.0	0.0	- 9.5
29 สารภี	Saraphi										
30 สันป่าตอง	San Pa Tong								0.0	0.0	-21.2
31 จอมทอง	Chom Thong								0.0	0.0	-17.5
32 ฮอด	Hot								0.0	0.0	-12.2
33 **ลำพูน**	**LAMPHUN**								0.0	0.0	- 5.3
34 ป่าซาง	Pa Sang								0.0	0.0	- 9.6
35 ลี้	Li								0.0	0.0	-11.4
36 **ลำปาง**	**LAMPANG***								0.0	0.0	-10.7
37 งาว	Ngao								0.0	0.0	- 9.1
38 แจ้ห่ม	Chae Hom								0.0	0.0	- 3.1
39 เกาะคา	Ko Kha								0.0	0.0	- 8.4
40 สบปราบ	Sop Prap								0.0	0.0	- 9.2

สถานีฝน	Station	วันที่และจำนวนน้ำฝนเป็นมิลลิเมตร Date and amount of rainfall in millimetres กุมภาพันธ์ February 11	12	13	14	15	16	17	ฝนรวม มม. Total rainfall mm.	ฝนรวมตั้งแต่ 1 มกราคม Accumulative rainfall since 1 January ปริมาณ มม. Amount mm.	สูงต่ำกว่าปกติ Above or below Normal
41 เถิน	Thoen								0.0	0.0	- 6.2
42 แม่พริก	Mae Phrik								0.0	0.0	- 4.4
43 แพร่	PHRAE *								0.0	0.0	-13.1
44 สอง	Song								0.0	0.0	-15.5
45 สูงเม่น	Sung Men								0.0	0.0	- 4.8
46 เด่นชัย	Den Chai								0.0	0.0	- 7.9
47 น่าน	NAN *								0.0	0.0	-20.6
48 ทุ่งช้าง	Thung Chang								0.0	0.0	-19.9
49 เชียงกลาง	Chiang Klang										
50 ท่าวังผา	Tha Wang Pha *								0.0	0.0	- [illegible].7
51 บ้าน	Pua								0.0	0.0	-1[illegible]
52 สา	Sa								0.0	0.0	-10.1
53 นาน้อย	Na Noi								0.0	0.0	- 7.5
54 อุตรดิตถ์	UTTARADIT *								0.0	0.0	-1[illegible].2
55 ฟากท่า	Fak Tha								0.0	0.0	-1[illegible].9
56 น้ำปาด	Nam Pat								0.0	0.0	-10.2
57 สนามบินอุตรดิตถ์	Uttaradit Airport *								0.0	0.0	-20.3
58 ท่าปลา	Tha Pla								0.0	0.0	-15.4
59 ลับแล	Laplae								0.0	0.0	-12.6
60 ตาก	TAK *								0.0	0.0	- [illegible]
61 เขื่อนภูมิพล	Bhumibol Dam *								0.0	0.0	- [illegible]
62 บ้านตาก	Ban Tak								0.0	0.0	-27.1
63 แม่ระมาด	Mae Ramat								0.0	0.0	- 5.5
64 แม่สอด	Mae Sot *								0.0	0.0	-13.5
[illegible] สุโขทัย	SUKHOTHAI								0.0	0.0	-15.7
66 ทุ่งเสลี่ยม	Thung Saliam								0.0	0.0	- 9.6
67 สวรรคโลก	Sawankhalok								0.0	0.0	- 8.3
68 กงไกรลาศ	Kong Krailat								0.0	0.0	-17.1
69 บ้านด่านลานหอย	Ban Dan Lan Hoi								0.0	0.0	-35.2
70 พิษณุโลก	PHITSANULOK *								0.0	0.1	-1[illegible].6
71 นครไทย	Nakhon Thai								[illegible]	[illegible]	- [illegible]
72 พรหมพิราม	Phrom Phiram								0.0	0.0	- [illegible]
73 วังทอง	Wang Thong								[illegible]	[illegible]	[illegible]
74 บางกระทุ่ม	Bang Krathum								[illegible]	[illegible]	-[illegible].7
75 กำแพงเพชร	KAMPHAENG PHET								0.0	0.0	-11.4
76 พรานกระต่าย	Phan Kratai								0.0	0.0	-[illegible].0
77 คลองขลุง	Khlong Khlung								0.0	0.0	-14.8
78 ขาณุวรลักษบุรี	Khanu Woralaksaburi								0.0	0.0	-17.[illegible]
79 พิจิตร	PHICHIT								0.0	0.0	-20.0
80 สามง่าม	Sam Ngam								0.0	0.0	-14.2
81 ตะพานหิน	Taphan Hin								0.0	0.0	-17.3

สถานีฝน	Station	วันที่และจำนวนน้ำฝนเป็นมิลลิเมตร Date and amount of rainfall in millimeters							ฝนรวม มม. Total rainfall mm.	ฝนรวมตั้งแต่ 1 มกราคม Accumulative rainfall since 1 January	
		กุมภาพันธ์ February								ปริมาณ มม. Amount mm.	สูงต่ำกว่าปกติ Above or below Normal
		11	12	13	14	15	16	17			
82 บางมูลนาก	Bang Mun Nak								0.0	0.0	-10.1
83 โพทะเล	Pho Thale								0.0	0.0	- 9.0
84 เพชรบูรณ์	**PHETCHABUN ***								0.0	0.0	-23.9
85 หล่มเก่า	Lom Kao								0.0	0.0	-11.9
86 หล่มสัก	Lom Sak *								0.0	0.0	-12.6
87 ชนแดน	Chon Daen								0.0	7.3	- 7.9
88 หนองไผ่	Nong Pai								0.0	0.0	- 7.3
89 วิเชียรบุรี	Wichian Buri								0.0	0.0	-11.6
ภาคตะวันออกเฉียงเหนือ NORTHEASTERN PART											
1 เลย	**LOEI ***								0.0	0.0	-14.1
2 เชียงคาน	Chiang Khan								0.0	0.0	-14.8
3 ท่าลี่	Tha Li								0.0	0.0	-14.1
4 ด่านซ้าย	Dan Sai								0.0	0.0	-36.3
5 วังสะพุง	Wang Saphung								0.0	0.0	-22.1
6 หนองคาย	**NONG KHAI**								0.0	0.0	- 9.6
7 สีเชียงใหม่	Si Chiang Mai								0.0	0.0	- 6.9
8 ท่าบ่อ	Tha Bo								0.0	0.0	- 7.3
9 โพนพิสัย	Phon Phisai								0.0	0.0	-12.1
10 บึงกาฬ	Bung Kan								0.0	0.0	-23.0
11 เซกา	Seka								0.0	0.4	+ 0.4
12 อุดรธานี	**UDON THANI**								0.0	0.0	-10.5
13 เพ็ญ	Phen								0.0	0.0	-15.3
14 กุมภวาปี	Kumphawapi								0.0	0.0	-11.8
15 หนองหาร	Nong Han								0.0	0.0	- 3.5
16 หนองบัวลำภู	Nong Bua Lam Phu								0.0	0.0	-10.2
17 สกลนคร	**SAKON NAKHON ***								0.0	0.0	-17.9
18 วานรนิวาส	Wanon Niwat								0.0	0.0	-13.5
19 สว่างแดนดิน	Sawang Daen Din								0.0	0.0	- 7.9
20 พรรณานิคม	Phanna Nikhom								0.0	0.0	-11.6
21 นครพนม	**NAKHON PHANOM**								0.0	0.7	-13.6
22 บ้านแพง	Ban Phaeng								0.0	0.0	- 7.8
23 ท่าอุเทน	Tha Uthen								0.0	0.0	-12.1
24 นาแก	Na Kae								0.0	0.0	-11.4
25 ธาตุพนม	That Phanom								0.0	0.0	-17.4
26 มุกดาหาร	Mukdahan *								0.0	0.6	-11.2
27 กาฬสินธุ์	**KALASIN**								0.0	0.0	-12.8
28 ยางตลาด	Yang Talat								0.0	2.8	-16.6
29 สหัสขันธ์	Sahatsakhan								0.0	0.0	- 8.3
30 กุฉินารายณ์	Kuchinarai								0.0	0.0	- 7.0
31 กมลาไสย	Kamalasai								0.0	0.0	- 9.5
32 ร้อยเอ็ด	**ROI ET ***								0.0	0.0	-10.5

สถานีฝน	Station	วันที่และจำนวนน้ำฝนเป็นมิลลิเมตร Date and amount of rainfall in millimetres กุมภาพันธ์ February 11	12	13	14	15	16	17	ฝนรวม มม. Total rainfall mm.	ฝนรวมตั้งแต่ 1 มกราคม Accumulative rainfall since 1 January ปริมาณ มม. Amount mm.	สูงต่ำกว่าปกติ Above or below Normal
33 โพนทอง	Phon Thong								0.0	0.0	- 5.7
34 ธวัชบุรี	Thawatchaburi								0.0	0.0	- 5.8
35 อาจสามารถ	At Samat								0.0	0.0	-11.8
36 เสลภูมิ	Selaphum								0.0	0.0	-12.5
37 จตุรพักตร์พิมาน	Chaturaphak Phiman								0.0	0.0	- 6.2
38 เกษตรวิสัย	Kaset Wisai								0.0	0.0	-10.0
39 สุวรรณภูมิ	Suwannaphum								0.0	0.0	-16.3
40 มหาสารคาม	MAHA SARAKHAM								0.0	0.0	-17.4
41 เชียงยืน	Chiang Yun								0.0	0.0	- 9.5
42 กันทรวิชัย	Kantharawichai								0.0	0.0	-10.1
43 โกสุมพิสัย	Kosum Phisai *								0.0	0.0	-12.7
44 บรบือ	Borabu								0.0	0.0	-21.2
45 วาปีปทุม	Wapi Pathum								0.0	0.0	-13.3
46 พยัคฆภูมิพิสัย	Phayakkhaphum Phisai								0.0	7.0	- 3.1
47 ขอนแก่น	KHON KAEN*								0.0	0.0	-21.4
48 น้ำพอง	Nam Phong								0.0	0.0	- 4.0
49 ภูเวียง	Phu Wiang								0.0	0.0	-17.5
50 ชุมแพ	Chum Phae								0.0	0.0	- 8.5
51 มัญจาคีรี	Mancha Khiri								0.0	0.0	- 8.9
52 ชนบท	Chonnabot								0.0	0.0	- 7.8
53 บ้านไผ่	Ban Phai								0.0	0.0	- 3.8
54 พล	Phon								0.0	0.0	-19.8
55 หนองสองห้อง	Nong Song Hong								0.0	0.0	-17.8
56 ชัยภูมิ	CHAIYAPHUM								0.0	0.0	-12.7
57 เกษตรสมบูรณ์	Kaset Sombun								0.0	0.0	- 8.7
58 ภูเขียว	Phu Khieo								0.0	0.0	-10.8
59 คอนสวรรค์	Khon Sawan								0.0	0.0	-10.4
60 จัตุรัส	Chatturat								0.0	0.0	-30.2
61 บำเหน็จณรงค์	Bamnet Narong								0.0	0.0	-11.4
62 นครราชสีมา	NAKHON RATCHASIMA*								0.0	0.1	-16.6
63 บัวใหญ่	Bua Yai								0.0	0.0	-12.5
64 คง	Khong										
65 ด่านขุนทด	Dan Khun Thot								0.0	0.0	- 8.4
66 โนนไทย	Non Thai								0.0	0.0	-10.6
67 โนนสูง	Non Sung								0.0	0.0	- 7.0
68 พิมาย	Phimai										
69 สีคิ้ว	Sikhiu								0.0	0.0	- 9.4
70 สูงเนิน	Sung Noen								0.0	8.8	- 3.2
71 ปักธงชัย	Pak Thong Chai								0.0	0.0	- 9.9
72 โชคชัย	Chok Chai *								0.0	0.0	-16.2
73 ครบุรี	Khon Buri								0.0	0.0	- 6.0

สถานีฝน	Station	วันที่และจำนวนน้ำฝนเป็นมิลลิเมตร Date and amount of rainfall in millimeters							ฝนรวม มม. Total rainfall mm	ฝนรวมตั้งแต่ 1 มกราคม Accumulative rainfall since 1 January	
		กุมภาพันธ์ February								ปริมาณ มม. Amount mm.	สูงต่ำกว่าปกติ Above or below Normal
		11	12	13	14	15	16	17			
74 บุรีรัมย์	BURI RAM								0.0	0.0	-10.3
75 ทุ่งไชสง	Phutthaisong								0.0	6.0	+ 1.1
76 สตึก	Satuk								0.0	0.0	-16.5
77 ลำปลายมาศ	Lam Phai Mat								0.0	0.0	-11.8
78 นางรอง	Nang Rong								0.0	0.0	- 7.4
79 สุรินทร์	SURIN								0.0	0.2	-10.4
80 รัตนบุรี	Rattanaburi								0.0	0.0	- 9.8
81 ท่าตูม	Tha Tum								0.0	0.0	- 3.2
82 สังขรภูมิ	Sikhoraphum								0.0	0.0	- 2.2
83 ปราสาท	Prasat								0.0	0.0	- 1.3
84 สังขะ	Sangkha										
85 ศรีสะเกษ	SI SA KET								0.0	0.0	- 1.6
86 ราษีไศล	Rasi Salai								0.0	0.0	-10.8
87 กันทรารมย์	Kanthararom								0.0	0.0	- 1.5
88 ขุขันธ์	Khukhan								0.0	0.0	- 0.3
89 ขุนหาญ	Khun Han								0.0	0.0	- 0.3
90 กันทรลักษ์	Kantharalak								0.0	0.8	- 5.3
91 อุบลราชธานี	UBON RATCHATHANI*								0.0	0.4	- 2.6
92 เขมราฐ	Khemarat								0.0	0.0	- 3.8
93 อำนาจเจริญ	Amnat Charoen								0.0	0.0	- 9.1
94 ยโสธร	Yasothon								0.0	0.0	- 9.6
95 เดชอุดม	Trakan Phutphon								0.0	0.0	- 3.6
96 มหาชนะชัย	Maha Chana Chai								0.0	0.0	-12.5
97 เขื่องใน	Khuang Nai								0.0	0.0	- 8.2
98 โขงเจียม	Khong Chiam								0.0	0.0	- 7.5
99 เดชอุดม	Det Udom								0.0	1.5	+ 1.1
100 บุณฑริก	Buntharik								0.0	0.0	- 0.9
ภาคกลาง	**CENTRAL PART**										
1 นครสวรรค์	NAKHON SAWAN								0.0	0.0	-28.3
2 บรรพตพิสัย	Banphot Phisai								0.0	0.0	-13.5
3 ชุมแสง	Chumsaeng								0.0	0.0	-14.4
4 หนองบัว	Nong Bua								0.0	0.0	-15.9
5 ลาดยาว	Lat Yao								0.0	0.0	-16.1
6 ท่าตะโก	Tha Tako								0.0	0.0	-20.5
7 พยุหคีรี	Phayuha Khiri								0.0	0.0	- 9.7
8 ตากฟ้า	Takhli								0.0	0.0	- 5.5
9 อุทัยธานี	UTHAI THANI								0.0	0.0	-15.9
10 สว่างอารมณ์	Sawang Arom								0.0	0.0	-16.2
11 บ้านไร่	Ban Rai								0.0	0.0	-13.4
12 ทัพทัน	Thap than								0.0	0.0	-15.2
13 หนองฉาง	Nong Chang								0.0	0.0	-20.5

สถานีฝน	Station	วันที่และจำนวนน้ำฝนเป็นมิลลิเมตร Date and amount of rainfall in millimeters กุมภาพันธ์ February 11	12	13	14	15	16	17	ฝนรวม มม. Total rainfall mm.	ฝนรวมตั้งแต่ 1 มกราคม Accumulative rainfall since 1 January ปริมาณ มม. Amount mm.	สูงต่ำกว่าปกติ Above or below Normal
14 หนองขาหย่าง	Nong Khayang								0.0	0.0	-13.8
15 ชัยนาท	CHAI NAT								0.0	0.0	- 3.6
16 มโนรมย์	Manorom								0.0	0.0	-13.3
17 วัดสิงห์	Wat Sing								0.0	0.0	-23.9
18 หันคา	Hankha								0.0	0.0	-17.2
19 สิงห์บุรี	SING BURI								0.0	0.0	-20.1
20 อินทร์บุรี	In Buri								0.0	0.0	-14.5
21 บางระจัน	Bang Rachan								0.0	0.0	-24.5
22 พรหมบุรี	Phrom Buri								0.0	0.0	- 9.3
23 ลพบุรี	LOP BURI*								0.0	0.0	-16.8
24 บ้านหมี่	Ban Mi								0.0	0.0	-18.2
25 บัวชุม	Bua Chum*								0.0	0.0	-29.4
26 ชัยบาดาล	Chai Badan								0.0	2.2	-12.4
27 พัฒนานิคม	Phatthana Nikhom								0.0	0.0	- 6.6
28 โคกสำโรง	Khok Samrong								0.0	0.0	-14.5
29 ท่าวุ้ง	Tha Wung								0.0	0.0	-14.4
30 สุพรรณบุรี	SUPHAN BURI*								0.0	0.0	-12.8
31 เดิมบางนางบวช	Doembang Nangbuat								0.0	0.0	- 6.7
32 สามชุก	Sam Chuk								0.0	0.0	- 9.3
33 ดอนเจดีย์	Don Chedi								0.0	0.0	-17.8
34 ศรีประจันต์	Si Phrachan								0.0	0.0	- 6.1
35 อู่ทอง	U Thong								0.0	0.0	- 8.0
36 บางปลาม้า	Bang Pa Ma								0.0	0.0	- 4.1
37 สองพี่น้อง	Song Phi Nong								0.0	0.0	+ 1.6
38 อ่างทอง	ANG THONG								0.0	0.0	-21.7
39 โพธิ์ทอง	Pho Thong								0.0	0.0	-15.3
40 ไชโย	Chaiyo								0.0	0.0	-12.6
41 วิเศษชัยชาญ	Wiset Chai Chan								0.0	0.0	- 9.9
42 ป่าโมก	Pa Mok								0.0	0.0	-12.6
43 สระบุรี	SARABURI								0.0	14.4	- 4.7
44 พระพุทธบาท	Phra Phutthabat										
45 บ้านหมอ	Ban Mo								0.0	0.0	- 3.5
46 เสาไห้	Sao Hai								0.0	19.5	+ 4.0
47 แก่งคอย	Kaeng Khio								0.0	48.9	+45.0
48 หนองแค	Nong Khae								0.0	0.0	-15.5
49 พระนครศรีอยุธยา	PHRA NAKHON SI AYUTTHAYA								0.0	0.0	- 6.5
50 ท่าเรือ	Tha Rua								0.0	0.0	-16.8
51 ผักไห่	Phak Hai								0.0	0.0	-11.4
52 บางบาล	Bang Ban								0.0	0.0	-11.1
53 เสนา	Sena								0.0	0.0	-22.1
54 บางไทร	Bang Sai								0.0	0.0	-23.0

สถานีฝน	Station	February 11	12	13	14	15	16	[illegible]	Total rainfall mm.	Accumulation since 1 January: Amount mm.	Above or below Normal
55 บางปะอิน	Bang Pa-in								[illegible]	[illegible]	-10.7
56 ปทุมธานี	PATHUM THANI								0.0	[illegible]	-18.0
57 หนองเสือ	Nong Sua								0.0	[illegible]	-15.4
58 ธัญบุรี	Thanyaburi								0.0	0.0	-11.4
59 รังสิต	Rangsit								0.0	0.0	-14.1
60 ลำลูกกา	Lam Luk Ka								0.0	0.0	- 6.9
61 นนทบุรี	NONTHABURI								0.0	0.0	-10.3
62 บางบัวทอง	Bang Bua Thong								0.0	0.0	-18.3
63 ธนบุรี	THON BURI								0.0	0.0	- 5.3
64 ตลิ่งชัน	Taling Chan								0.0	0.0	-25.8
65 บางขุนเทียน	Bang Khun Thian								0.0	0.0	-18.3
66 ราษฎร์บูรณะ	Rat Burana								0.0	0.0	-21.7
67 กรุงเทพมหานคร	BANGKOK METROPOLIS								[illegible]	[illegible]	-28.2
68 สนามบินดอนเมือง	Don Muang Airport*								[illegible]	[illegible]	-16.4
69 บางเขน	Bang Khen								0.0	0.0	-20.2
70 มีนบุรี	Min Buri								0.0	0.0	-10.9
71 ลาดกระบัง	Lat Krabang								0.0	0.0	-20.8
[illegible]	Bangk Na*								0.0	0.0	
73 กาญจนบุรี	KANCHANABURI*								0.0	[illegible]	-12.3
74 [illegible]	Sangkhla Buri										
75 [illegible]	Pilok										
76 [illegible]	Thong Pha Phum*								0.0	0.0	- 3.4
77 ศรีสวัสดิ์	Si Sawat										
78 ไทรโยค	Sai Yok										
79 พนมทวน	Phanom Thuan								0.0	0.0	- 6.1
80 ท่าม่วง	Tha Muang								0.0	0.0	- 5.8
81 นครปฐม	NAKHON PATHOM								0.0	0.0	-10.6
82 บางเลน	Bang Len								0.0	4.3	- 6.7
83 นครชัยศรี	Nakhon Chaisi								0.0	25.9	+17.0
84 ราชบุรี	RATCHABURI								0.0	0.0	-1[illegible].4
85 บ้านโป่ง	Ban Pong								0.0	0.0	13.6
86 โพธาราม	Photharam								0.0	0.0	- 4.7
87 ดำเนินสะดวก	Damnoen Saduak								0.0	0.0	- 6.2
88 ปากท่อ	Pak Tho								0.0	0.0	- 9.5
89 สมุทรสงคราม	SAMUT SONGKHRAM								0.0	0.0	- 7.6
90 บางคนที	Bang Khonthi								0.0	0.0	- 9.6
91 อัมพวา	Amphawa								0.0	0.0	-17.3
92 สมุทรสาคร	SAMUT SAKHON								0.0	44.0	+19.4
93 กระทุ่มแบน	Kratum Baen								0.0	[illegible]	-12.6
94 สมุทรปราการ	SAMUT PRAKAN								0.0	0.0	-26.5
95 บางพลี	Bang Phli								0.0	[illegible]	-31.4

สถานีฝน	Station	วันที่และจำนวนน้ำฝนเป็นมิลลิเมตร Date and amount of rainfall in millimeters							ฝนรวม มม. Total rainfall mm.	ฝนรวมตั้งแต่ 1 มกราคม Accumulative rainfall since 1 January	
		กุมภาพันธ์ February								ปริมาณ มม. Amount mm.	สูงต่ำกว่าปกติ Above or below Normal
		11	12	13	14	15	16	17			
ภาคตะวันออก	**EASTERN PART**										
1 นครนายก	NAKHON NAYOK								0.0	12.4	-10.0
2 บ้านนา	Ban Na								0.0	0.0	-14.5
3 ปากพลี	Pak Phli								0.0	0.0	- 7.4
4 องครักษ์	Ongkharak								0.0	0.0	-14.5
5 ปราจีนบุรี	PRACHIN BURI *								0.0	1.1	-22.1
6 ประจันตคาม	Prachantakham								0.0	0.0	-16.6
7 บ้านสร้าง	Ban Sang								0.0	0.0	-11.3
8 ศรีมหาโพธิ	Si Maha Phot								0.0	0.0	-20.4
9 กบินทร์บุรี	Kabin Buri*								0.0	5.7	- 4.6
10 สระแก้ว	Sa Kaeo								0.0	21.8	+ 1.2
11 วัฒนานคร	Watthana Nakhon								0.0	17.4	- 0.9
12 อรัญประเทศ	Aranyaprathet *								0.0	3.1	-22.7
13 ฉะเชิงเทรา	CHACHOENGSAO								0.0	0.0	-13.3
14 บ้านโพธิ์	Ban Pho								0.0	0.0	-14.6
15 ชลบุรี	CHON BURI *								0.0	0.0	-17.4
16 พานทอง	Phan Thong								0.0	0.0	-13.2
17 บ้านบึง	Ban Bung								0.0	0.0	-15.6
18 เกาะสีชัง	Ko Sichang *								0.0	14.5	- 6.4
19 ศรีราชา	Si Racha								0.0	0.0	-17.6
20 สัตหีบ	Sattahip *								0.0	8.8	-47.3
21 ระยอง	RAYONG								0.0	29.6	-14.1
22 บ้านค่าย	Ban Khai								0.0	1.2	-40.5
23 แกลง	Klaeng								0.0	5.8	-12.9
24 จันทบุรี	CHANTHABURI *								0.0	0.2	-40.4
25 ท่าใหม่	Tha Mai								0.0	32.5	+ 1.4
26 มะขาม	Makham								0.0	0.0	-19.2
27 ตราด	TRAT								0.0	0.0	-70.0
28 เขาสมิง	Khao Saming								0.0	0.0	-22.4
29 แหลมงอบ	Laem Ngop								0.0	0.0	
30 คลองใหญ่	Khlong Yai *								0.0	4.0	-78.3
ภาคใต้	**SOUTHERN PART**										
1 เพชรบุรี	PHETCHABURI								0.0	20.2	+11.2
2 บ้านแหลม	Ban Laem								0.0	0.0	-15.5
3 บ้านลาด	Ban Lat								0.0	17.5	+ 2.9
4 ท่ายาง	Tha Yang								0.0	3.4	- 7.5
5 ชะอำ	Cha-am								0.0	13.2	- 1.1
6 ประจวบคีรีขันธ์	PRACHUAP KHIRI KHAN *								0.0	51.6	-58.1
7 หัวหิน	Hua Hin *								0.0	27.3	-14.5
8 ปราณบุรี	Pran Buri								0.0	1.8	
9 ชุมพร	CHUMPHON *	28.4	0.1		T	8.9			37.4	42.0	-120.8

สถานีฝน	Station	วันที่และจำนวนน้ำฝนเป็นมิลลิเมตร Date and amount of rainfall in millimeters กุมภาพันธ์ February 11	12	13	14	15	16	17	ฝนรวม มม. Total rainfall mm.	ฝนรวมตั้งแต่ 1 มกราคม Accumulative rainfall since 1 January ปริมาณ มม. Amount mm.	สูงต่ำกว่าปกติ Above or below Normal
10 ท่าแซะ	Tha Sae	32.9			3.2				36.1	[illegible]	- 70.4
11 สวี	Sawi	3.2							[illegible]	3.2	-140.2
12 หลังสวน	Lang Suan								[illegible]	13.6	- 98.7
13 สุราษฎร์ธานี	SURAT THANI								0.0	[illegible]	[illegible]
14 ไชยา	Chaiya								0.0	[illegible]	- 84.2
15 เกาะสมุย	Ko Samui *								0.0	17.6	- 61.9
16 พุนพิน	Phunphin								0.0	0.0	- 72.1
17 ท่าชาง	Tha Chang								0.0	3.1	-122.0
18 กาญจนดิษฐ์	Kanchanadit								0.0	0.0	- 76.0
19 บ้านนาสาร	Ban Na San								0.0	0.0	- 43.6
20 นครศรีธรรมราช	NAKHON SI THAMMARAT *						0.5	T	0.5	40.3	-208.7
21 สิชล	Sichon								0.0	24.0	-140.3
22 ท่าศาลา	Tha Sala								0.0	77.0	- 96.6
23 ฉวาง	Chawang								0.0	5.9	- 36.2
24 ทุ่งสง	Thung Song								0.0	12.3	- 65.2
25 ร่อนพิบูลย์	Ron Phibun								0.0	0.0	-168.2
26 ปากพนัง	Pak Phanang								0.0	39.9	- 65.0
27 พัทลุง	PHATTHALUNG								0.0	0.0	-228.4
28 ควนขนุน	Khuan Khanun								0.0	91.8	
29 ปากพยูน	Pak Phayun								0.0	0.0	
30 เขาชัยสน	Khao Chaison								0.0	0.0	
31 สงขลา	SONGKHLA *							T	T	2.0	-165.2
32 รัตภูมิ	Rattaphum								0.0	0.0	
33 หาดใหญ่	Hat Yai								0.0	0.4	
34 สะเดา	Sadao								0.0	0.0	
35 ปัตตานี	PATTANI *								0.0	0.9	-177.8
36 หนองจิก	Nong Chik								0.0	0.0	
37 ยะหริ่ง	Yaring								0.0	0.0	
38 มายอ	Mayo								0.0	0.0	
39 โคกโพธิ์	Khok Pho								0.0	0.0	
40 ปะนาเระ	Panare								0.0	0.0	
41 ยะลา	YALA								0.0	0.0	
42 ยะหา	Yaha								0.0	0.0	
43 รามัน	Raman								0.0	0.0	
44 บันนังสตา	Bannang Satar								0.0	0.0	
45 เบตง	Betong								0.0	0.0	
46 นราธิวาส	NARATHIWAT *		T					T	T	8.5	-291.5
47 ยี่งอ	Yi-ngo								0.0	18.8	
48 รือเสาะ	Rangae								0.0	0.0	
49 ตากใบ	Tak Bai								0.0	0.0	
50 สุไหงโกลก	Sungai Kolok								0.0	0.0	

สถานีฝน	Station	วันที่และจำนวนน้ำฝนเป็นมิลลิเมตร Date and amount of rainfall in millimeters							ฝนรวม มม. Total rainfall mm.	ฝนรวมตั้งแต่ 1 มกราคม Accumulative rainfall since 1 January	
		กุมภาพันธ์ February								ปริมาณ มม. Amount mm.	สูงต่ำกว่าปกติ Above or below Normal
		11	12	13	14	15	16	17			
51 ระนอง	RANONG	T							T	0.0	- 42.8
52 กระบุรี	Kra Buri								0.0	0.0	
53 พังงา	PHANGNGA								0.0	0.0	-105.4
54 ตะกั่วป่า	Takua Pa							T	T	9.2	
55 กะปง	Kapong								0.0	10.8	
56 ท้ายเหมือง	Thai Muang				12.8				12.8	41.4	
57 ตะกั่วทุ่ง	Takua Thung				5.7				5.7	34.4	
58 ทับปุด	Thap Put								0.0	54.6	
59 ภูเก็ต	PHUKET*								0.0	8.2	- 56.0
60 สนามบินภูเก็ต	Phuket Airport*				T	T			T	29.4	- 43.0
61 กระบี่	KRABI								0.0	0.0	
62 อ่าวลึก	Ao Luk								0.0	51.6	
63 คลองท่อม	Khlong Tom								0.0	2.4	
64 ตรัง	TRANG								0.0	8.7	- 59.4
65 สนามบินตรัง	Trang Airport*										
66 สิเกา	Sikao								0.0	0.0	
67 ย่านตาขาว	Yan Ta Khao								0.0	0.0	
68 ปะเหลียน	Palian								0.0	0.0	
69 สตูล	SATUN								0.0	0.0	- 65.9 !
70 ทุ่งหว้า	Thung Wa								0.0	0.0	

สถานีฝน	Station	วันที่และจำนวนน้ำฝนเป็นมิลลิเมตร Date and amount of rainfall in millimeters							ฝนรวม มม. Total rainfall mm.	ฝนรวมตั้งแต่ 1 มกราคม Accumulative rainfall since 1 January	
		กุมภาพันธ์ February								ปริมาณ มม. Amount mm.	สูงต่ำกว่าปกติ Above or below Normal
		11	12.	13	14	15	16	17			
กรุงเทพมหานคร	**BANGKOK METROPOLIS**										
1 สถานีเครื่องรับส่งวิทยุนนทบุรี	Overseas Radio Receiving Station								0.0		
2 ร.ร. การช่างนนทบุรี	Nonthaburi Trade School								0.0		
3 พลังงานปรมาณูแห่งชาติ	Atomic Energy For Peace								0.0		
4 กองกำกับการรถวิทยุฯ	MMP. Sub Division Car Center								0.0		
5 วิทยาลัยครูจันทรเกษม	Chankasem College Education								0.0		
6 การไฟฟ้าฝ่ายผลิต	Electrical Supply Authority								0.0		
7 ศูนย์ฝึกการบินพลเรือน	Civil Aviation Training Center								0.0		
8 ร.ร. โยธินบูรณะ	Yothin Burana School								0.0		
9 สถานีรถไฟบางบำหรุ	Bang Bamru Railway Station								0.0		
10 ร.ร. พาณิชการสยาม	Siam Commercial School								0.0		
11 ร.ร. การประชาสัมพันธ์	Public Relation School								0.0		
12 ร.ร. สามเสนนอก	Sam Sen Nok School								0.0		
13 มหาวิทยาลัยรามคำแหง	Ramkhamhaeng University								0.0		
14 ร.ร. ศรีอุดัย	Sri Ulai School								0.0		
15 ร.ร. จิตรลดา	Chitlada School								0.0		
[illegible] เขตบางกะปิ	Bangkapi Boundary								0.0		
17 เขตหนองจอก	Nong Chok Boundary								0.0		
18 กระทรวงศึกษาธิการ	Ministry of Education								0.0		
19 ร.ร. ช่างกลวิทยา	Changkol Vitthaya School								0.0		
20 ร. 1 พัน 2 รอ.	Second Infantry Battalion								0.0		
21 บ้านมนังคศิลา	Ban Manangkha Sila								0.0		
22 ร.ร. โยสิตสโมสร	Kosit Samosorn School								0.0		
23 ประตูน้ำปทุมวัน	Pathumvan Irr.								0.0		
24 ร.ร. เฉลิมสาสน์ศึกษา	Chalk asart Suksa School								0.0		
25 วิทยาลัยเพาะช่าง	Pok Chang College								0.0		
26 ร.ร. มาแตร์เดอี	Mater Dei School								0.0		
27 สถานีจ่ายไฟฟ้าบางกะปิ	Sup Center of Electrial Supply-Bangkapi								0.0		
28 วิทยาลัยพาณิชการธนบุรี	Thonburi Commercial College								0.0		
29 วิทยาลัยครูบ้านสมเด็จ	Bansomdet Teacher College								0.0		
30 เขตคลองสาน	Khlong San Boundary								0.0		
31 ร.ร. เตรียมทหาร	Armed Force Academy Preparatory-School								0.0		
32 ร.ร. กรุงเทพคริสเตียน	Bangkok Christian College								0.0		
33 ร.ร. ศรีวิกรม์	Srivikorn School								0.0		
34 ประตูน้ำพระโขนง	Prakhanong Irr.								0.0		
35 ร.ร. สมอิสศึกษา	Somchit Suksa School								0.0		
36 ร.ร. ยานนาเวศวิทยาคม	Yannaves Vitthayakham School								0.0		
37 ร.ร. พระโขนง	Prakhanong School								0.0		
[illegible] ร.ร. ช่องนนทรี	Chong Nonthri School								0.0		

อุณหภูมิสูงสุดและต่ำสุดประจำวันที่ ๑๑ – ๑๗ กุมภาพันธ์ ๒๕๒๑

Daily Max. and Min. Temperature 11 – 17 February 1978

สถานี	Station	อุณหภูมิสูงสุดและต่ำสุดเป็นองศา ซ. Max. and Min. Temperature in degree C.							เฉลี่ยสูงสุด-ต่ำสุด Average Max. Min.	เฉลี่ยในสัปดาห์ Weekly Mean	ค่าปกติประจำเดือน Monthly Normal
		11	12	13	14	15	16	17			
ภาคเหนือ	**NORTHERN PART**										
1 เชียงราย	CHIANG RAI	31.2 / 13.3	32.8 / 11.8	31.9 / 13.0	32.9 / 12.1	30.7 / 15.3	29.2 / 14.0	28.6 / 15.5	30.1 / 13.1	24.1	19.6
2 แม่ฮ่องสอน	MAE HONG SON	.. / 11.3	.. / 10.2	.. / 10.2	.. / 10.9	.. / 11.2	.. / 13.9	.. / 15.2	.. / 12.6	..	20.1
3 เชียงใหม่	CHIANG MAI	33.5 / 16.8	33.2 / 13.4	33.6 / 15.9	36.2 / 15.7	32.8 / 15.8	34.5 / 17.8	34.1 / 17.7	33.2 / 15.4	24.3	21.2
4 น่าน	NAN	32.1 / 14.1	32.8 / 15.3	32.3 / 15.3	32.9 / 14.7	31.8 / 14.5	33.5 / 15.9	32.4 / 15.1	32.4 / 14.4	23.4	21.5
5 ท่าวังผา	Tha Wang Pha	31.1 / 13.6	31.6 / 13.4	31.2 / 15.2	31.3 / 12.1	29.5 / 12.5	29.5 / 11.3	30.5 / 11.8	30.8 / 13.0	21.7	..
6 ลำปาง	LAMPANG	33.2 / 16.2	34.0 / 16.0	34.3 / 16.3	35.5 / 17.2	33.4 / 17.3	32.3 / 16.8	30.6 / 15.2	32.8 / 16.4	24.6	21.9
7 แม่สะเรียง	Mae Sariang	32.1 / 10.2	33.8 / 8.5	34.4 / 7.0	33.6 / 9.8	33.4 / 14.5	32.6 / 14.1	32.8 / 14.5	33.4 / 11.2	22.3	22.3
8 แพร่	PHRAE	33.4 / 16.4	34.0 / 16.0	33.6 / 17.4	33.3 / 16.5	32.4 / 16.5	33.4 / 15.4	32.7 / 15.0	33.1 / 16.5	24.8	22.3
9 อุตรดิตถ์	UTTARADIT	34.0 / 19.9	35.4 / 19.1	35.4 / 18.7	35.1 / 19.1	33.5 / 18.5	33.5 / 17.2	33.8 / 17.2	34.4 / 18.4	26.4	23.9
10 ตาก	TAK	33.6 / 20.7	35.8 / 19.8	34.7 / 18.5	34.3 / 19.7	33.5 / 21.5	33.9 / 18.1	33.7 / 19.0	34.1 / 19.3	26.7	23.4
11 เขื่อนภูมิพล	Bhumibol Dam	32.9 / 21.0	34.5 / 17.5	33.8 / 17.1	33.3 / 18.6	32.7 / 19.6	32.8 / 18.0	32.9 / 19.3	33.3 / 18.2	25.7	23.7
12 พิษณุโลก	PHITSANULOK	33.8 / 19.8	33.8 / 19.5	33.8 / 20.0	33.8 / 20.0	33.8 / 20.7	33.7 / 18.0	33.8 / 17.9	33.7 / 19.4	26.5	24.6
13 แม่สอด	Mae Sot	33.7 / 18.0	34.5 / 14.5	34.4 / 14.8	34.1 / 15.6	33.9 / 18.7	33.3 / 16.0	33.2 / 16.7	33.8 / 16.3	25.1	23.1
14 เพชรบูรณ์	PHETCHABUN	32.9 / 19.2	34.0 / 16.4	33.3 / 18.1	33.1 / 17.1	32.9 / 14.0	33.3 / 16.4	34.5 / 16.0	33.3 / 17.0	25.2	23.3
15 หล่มสัก	Lom Sak	33.4 / 19.2	33.8 / 20.2	33.8 / 20.7	32.7 / 18.6	32.0 / 19.0	33.2 / 18.8	34.0 / 16.6	33.3 / 18.7	26.0	
16 วิเชียรบุรี	Wichian Buri	32.4 / 18.5	33.6 / 19.4	33.2 / 19.0	33.2 / 17.6	31.6 / 16.0	33.0 / 18.2	33.8 / 15.7	33.0 / 17.4	25.2	
ภาคตะวันออกเฉียงเหนือ	**NORTHEASTERN PART**										
1 หนองคาย	NONG KHAI	28.6 / 16.0	28.4 / 16.7	29.2 / 15.6	30.0 / 15.8	30.2 / 15.1	29.8 / 14.8	30.9 / 15.0	29.6 / 15.8	22.6	22.6
2 เลย	LOEI	29.3 / 13.5	30.3 / 15.1	30.0 / 15.9	29.6 / 14.6	29.8 / 13.5	29.7 / 12.2	30.6 / 12.4	29.8 / 13.9	21.9	20.9
3 อุดรธานี	UDON THANI	28.7 / 16.8	29.2 / 17.0	29.5 / 15.8	29.6 / 16.3	29.5 / 15.4	29.3 / 15.7	31.2 / 15.9	29.6 / 16.1	23.8	22.4
4 สกลนคร	SAKON NAKHON	26.8 / 14.7	27.7 / 14.6	28.5 / 14.0	28.7 / 16.0	28.4 / 13.7	28.9 / 14.4	30.4 / 13.5	28.5 / 14.4	21.4	21.6
5 นครพนม	NAKHON PHANOM	27.4 / 16.6	27.7 / 14.1	29.1 / 13.2	28.6 / 17.1	28.9 / 14.6	29.6 / 17.0	31.4 / 14.3	29.0 / 15.3	22.1	21.6
6 มุกดาหาร	Mukdahan	28.4 / 14.7	28.8 / 15.3	30.4 / 13.1	27.8 / 15.7	28.7 / 14.8	29.5 / 14.8	31.8 / 14.8	29.3 / 14.7	22.0	21.8
7 ขอนแก่น	KHON KAEN	29.2 / 15.8	30.5 / 16.4	30.7 / 16.2	30.7 / 16.4	31.4 / 15.4	30.7 / 15.2	32.0 / 15.2	30.7 / 15.6	23.3	23.1
8 โกสุมพิสัย	Kosum Phisai	29.3 / 14.7	30.5 / 15.4	30.8 / 14.5	30.8 / 16.1	30.5 / 14.2	30.8	14.3	30.5 / 14.8	22.7	
9 ร้อยเอ็ด	ROI ET	29.2 / 15.1	30.2 / 15.6	30.2 / 15.1	29.9 / 17.0	29.7 / 14.8	30.6 / 15.5	31.6 / 16.0	30.2 / 15.6	22.9	23.4
10 ชัยภูมิ	CHAIYAPHUM	29.5 / 19.0	30.5 / 18.8	30.0 / 18.6	30.6 / 18.7	30.4 / 18.5	30.6 / 18.6	31.7 / 18.5	30.5 / 18.7	24.6	23.6
11 อุบลราชธานี	UBON RATCHATHANI	31.1 / 16.3	31.7 / 15.8	32.0 / 14.9	30.6 / 16.2	31.1 / 15.9	32.1 / 15.1	33.5 / 16.3	31.7 / 15.6	23.8	24.0
12 สุรินทร์	SURIN	31.8 / 16.8	32.3 / 17.0	32.5 / 16.0	31.3 / 16.5	32.4 / 16.4	31.5 / 16.2	33.4 / 16.8	32.1 / 16.5	24.3	23.7
13 ท่าตูม	Tha Tum	30.2 / 16.3	31.3 / 16.2	31.2 / 15.8	30.5 / 17.2	31.1 / 15.7	32.0 / 15.9	32.9 / 16.1	31.3 / 16.2	23.8	..
14 นางรอง	Nang Rong	30.7 / 16.2	30.8 / 17.5	30.9 / 16.9	30.7 / 17.5	31.1 / 15.8	16.3		30.8 / 17.0	23.9	

สถานี	Station	อุณหภูมิสูงสุดและต่ำสุดเป็นองศา ซ. Max. and Min. Temperature in degree C.							เฉลี่ย สูงสุด ต่ำสุด Average Max. Min.	เฉลี่ยใน สัปดาห์ Weekly Mean	ค่าปกติ ประจำเดือน Monthly Normal
		11	12	13	14	15	16	17			
15 นครราชสีมา	NAKHON RATCHASIMA	26.6 / 20.4	28.4 / 20.8	29.6 / 22.6	29.8 / 22.8	27.2 / 22.8	25.8 / 20.8	26.8 / 20.8	29.8 / 21.2	23.8	23.7
16 โชคชัย	Chok Chai	[illegible] / 19.8	32.8 / 22.8	32.5 / 22.7	32.5 / 22.8	32.8 / 23.7	14.9		30.8 / 15.6	23.2	
ภาคกลาง	**CENTRAL PART**										
1 นครสวรรค์	NAKHON SAWAN	32.5 / 22.5	33.8 / 21.8	34.8 / 22.8	34.1 / 22.1	35.0 / 20.5	35.6 / 17.5	35.3 / 17.3	34.3 / 20.2	27.3	25.0
2 ลพบุรี	LOP BURI	32.6 / 22.6	33.[illegible]	33.[illegible]	32.5 / 22.5	33.9 / 22.5	34.5 / 21.5	34.6 / 23.9	34.2 / 23.1	28.6	26.0
3 สุพรรณบุรี	SUPHAN BURI	32.7 / 22.7	33.5 / 21.5	33.8 / 21.8	32.8 / 22.8	33.8 / 19.1	34.8 / 17.8	34.0 / 17.5	33.8 / 19.3	26.3	25.4
4 กาญจนบุรี	KANCHANABURI	32.9 / 22.9	33.7 / 19.7	34.2 / 20.2	34.6 / 20.6	34.5 / 19.5	34.6 / 16.8	34.4 / 17.1	33.3 / 21.1	27.2	24.9
5 ทองผาภูมิ	Thong Pha Phum	33.8 / 22.5	33.8 / 22.8	34.8 / 23.8	34.8 / 22.8	34.8 / 18.5	34.6 / 15.1	34.3 / 14.9	34.1 / 18.9	26.5	
6 สนามบินดอนเมือง	Don Muang Airport	33.7 / 22.5	33.8 / 22.8	34.0 / 23.0	33.8 / 23.5	32.7 / 18.7	32.9 / 18.2	33.5 / 20.0	32.9 / 20.2	26.6	26.1
7 กรุงเทพมหานคร	BANGKOK METROPOLIS	33.8 / 21.9	34.7 / 23.7	34.9 / 23.8	33.4 / 21.5	33.9 / 20.7	34.5 / 17.9	35.3 / 22.2	34.2 / 21.5	27.9	26.2
8 ศูนย์วิจัยฯ บางนา	Bang Na	33.8 / 22.8	33.5 / 22.5	33.5 / 22.5	32.5 / 21.5	33.0 / 20.2	32.6 / 18.8	34.5 / 20.5	33.4 / 20.9	27.1	
ภาคตะวันออก	**EASTERN PART**										
1 ปราจีนบุรี	PRACHIN BURI	33.3 / 22.7	34.2 / 21.7	33.7 / 22.8	33.8 / 19.8	34.0 / 21.0	34.4 / 18.0	35.9 / 20.7	33.5 / 20.9	27.2	25.6
2 กบินทร์บุรี	Kabin Buri										
3 อรัญประเทศ	Aranyaprathet	34.7 / 21.7	34.1 / 21.8	36.6 / 23.5	33.7 / 17.9	33.5 / 20.0	34.1 / 18.8	35.8 / 19.0	34.1 / 19.8	27.0	25.1
4 ชลบุรี	CHON BURI	36.2 / 20.5	36.4 / 22.1	35.3 / 21.1	35.1 / 21.0	35.7 / 23.2	37.3 / 19.5	37.4 / 20.7	36.2 / 21.1	28.7	25.8
5 เกาะสีชัง	Ko Si Chang	31.4 / 23.7	32.3 / 22.3	31.3 / 22.7	33.8 / 21.9	32.8 / 24.0	34.0 / 22.4	32.0 / 21.9	32.2 / 22.7	27.4	26.3
6 สัตหีบ	Sattahip	32.0 / 22.8	31.8	31.3 / 21.9	31.8 / 21.6	30.8 / 20.8	33.3 / 20.4	32.0 / 21.0	31.9 / 21.5	26.7	28.0
7 ระยอง	RAYONG										
8 จันทบุรี	CHANTHABURI	34.8 / 21.1	29.9 / 21.8	34.9 / 21.1	34.3 / 20.0	34.8 / 21.2	35.1 / 21.9	36.0 / 21.0	34.9 / 21.2	28.1	25.9
9 กลองใหญ่	Khlong Yai	32.1 / 22.1	32.9 / 20.8	32.0 / 21.0	33.8 / 20.3	33.1 / 18.9	32.1 / 19.9	32.3 / 19.4	32.5 / 20.3	26.4	25.8
ภาคใต้	**SOUTHERN PART**										
1 หัวหิน	Hua Hin	30.8 / 23.1	30.7 / 22.5	30.5 / 22.5	30.7 / 22.6	30.3 / 22.5	30.5 / 22.2	30.7 / 20.5	30.6 / 22.3	26.5	25.0
2 ประจวบคีรีขันธ์	PRACHUAP KHIRI KHAN	29.8 / 22.1	30.0 / 21.1	30.8 / 20.8	30.4 / 21.7	30.6 / 20.1	31.2 / 19.1	30.8 / 20.0	30.4 / 20.7	25.6	24.6
3 ชุมพร	CHUMPHON	32.2 / 21.6	30.1 / 22.0	30.6 / 21.5	30.3 / 22.5	29.7 / 23.6	31.0 / 20.5	31.8 / 20.8	30.8 / 21.8	26.3	25.0
4 สุราษฎร์ธานี	SURAT THANI	33.6 / 17.6	33.3 / 19.2	32.8 / 18.0	33.2 / 19.8	33.5 / 19.7	31.2 / 18.5	33.9 / 19.7	33.1 / 18.9	26.0	25.7
5 เกาะสมุย	Ko Samui										
6 นครศรีธรรมราช	NAKHON SI THAMMARAT	30.9 / 20.3	31.1 / 21.7	30.7 / 22.6	31.2 / 22.1	30.6 / 22.5	31.3 / 20.7	31.5 / 22.4	31.0 / 21.8	26.4	26.0
7 สงขลา	SONGKHLA	30.7 / 24.4	30.6 / 26.1	30.3 / 24.6	30.2 / 24.2	30.2 / 25.8	30.6 / 22.2	30.5 / 25.3	30.4 / 24.7	27.6	26.9
8 ปัตตานี	PATTANI	32.1 / 21.3	31.6 / 20.4	32.3 / 20.2	32.2 / 20.1	32.2 / 21.5	33.4 / 19.2	32.7 / 20.2	32.4 / 20.4	26.4	26.0
9 นราธิวาส	NARATHIWAT	33.0 / 22.5	31.7 / 23.3	32.0 / 21.9	33.3 / 21.7	33.0 / 21.8	33.3 / 20.4	33.3 / 22.0	32.8 / 21.9	27.4	26.0
10 ระนอง	RANONG	34.4 / 20.6	33.6 / 23.3	34.6 / 21.0	34.0 / 21.2	33.8 / 24.1	35.6 / 19.8	35.3 / 20.9	34.5 / 21.6	27.9	25.9
11 ภูเก็ต	PHUKET	32.8 / 24.5	33.7 / 24.1	33.8 / 24.1	34.0 / 24.9	33.8 / 24.9	33.4 / 23.3	33.8 / 24.9	33.6 / 24.4	29.0	27.3
12 สนามบินภูเก็ต	Phuket Airport	33.5 / 23.1	34.2 / 20.7	33.8 / 22.0	34.2 / 24.6	34.2 / 21.9	34.3 / 22.0	34.4 / 25.1	34.1 / 22.8	28.5	19.5
13 สนามบินตรัง	Trang Airport	34.0 / 19.2	34.5 / 23.5	33.7 / 20.0	34.5 / 19.8	34.3 / 21.8	35.0 / 19.9	34.8 / 20.4	34.4 / 20.7	27.6	[illegible].7

REMARKS

1. **Meteorological Department's Station** (with * mark): Rainfall observation is performed daily at 07.00 a.m. by the Meteorological Department's personnel. Therefore the daily amount of rainfall in this publication means the total amount of rainfall in 24 hr. period from 07.00 a.m. of the recorded date to 07.00 a.m. of the following day.

2. **Voluntary Rainfall Station** (without * mark) located at District and Province. Rainfall observation is performed daily at 09.00 a.m. by the voluntary observer. The daily amount of rainfall means the total amount of rainfall in 24 hr. period from 09.00 a.m. of the recorded date to 09.00 a.m. of the following day.

3. **Rainfall and Temperature Data** The daily rainfall and temperature observations are submitted to the Meteorological Department soon after the measurement by the following means :—

   — By radio or telegraph from the Meteorological Department's stations.

   — By telegraph from voluntary rainfall stations.

   Those daily reports generally arrive at the Meteorological Department from about 07.00 a.m. to 07.00 p.m.

4. **Rainfall Intensity** in 1 day (24 hours).

Light Rainfall	amounts	0.1 — 10.0	millimetres
Moderate Rainfall	"	10.1 — 35.0	"
Heavy Rainfall	"	35.1 — 90.0	"
Very Heavy Rainfall	"	90.1	millimetres and above
Blank	represents	No rainfall or observation of rainfall does not arrive in time for publication.	
T		Trace or light rainfall with amount less than 0.1 millimetres.	

Various Data in this publication are published hurriedly to service the user. Therefore the user should be cautious in using them. If there is any doubts please inquired the Meteorological Statistics Subdivision of the Climatology Division for further informations by dialing the number 3916054 and 3910174.

Meteorological Department
Bangkok Metropolis

Climatology Division.

● กำหนดออก สัปดาห์ละ 1 ฉบับ ปีละ 52 ฉบับ

● ค่าบำรุง ฉบับละ 5 บาท ปีละ 150 บาท

● การบอกรับ ติดต่อที่กองภูมิอากาศ กรมอุตุนิยมวิทยา

โทร. 3916054

พิมพ์ที่โรงพิมพ์กรมอุตุนิยมวิทยา กระทรวงคมนาคม กรุงเทพมหานคร

นายสมิทธ ธรรมสโรช ผู้พิมพ์ผู้โฆษณา 2523

m0.6.1/593
T 364wl

กรมอุตุนิยมวิทยา กระทรวงคมนาคม

รายงานอากาศประจำสัปดาห์ ระหว่างวันที่ ๑๘ – ๒๔ กุมภาพันธ์ ๒๕๒๓

และ

การคาดหมายลักษณะอากาศ ระหว่างวันที่ ๒๕ กุมภาพันธ์ – ๒ มีนาคม ๒๕๒๓

ฉบับที่ ๘/๒๕๒๓

น.อ. ดร. ขจิต บัวจิตติ ร.น.

อธิบดีกรมอุตุนิยมวิทยา

METEOROLOGICAL DEPARTMENT
MINISTRY OF COMMUNICATION
BANGKOK, THAILAND

WEEKLY WEATHER REPORT

DURING THE PERIOD 18 – 24 FEBRUARY 1980

AND

WEATHER OUTLOOK

DURING 25 FEBRUARY – 2 MARCH 1980

No.8/1980

Capt. Kajit Buajitti R.T.N.

Director — General

CENTRAL LIBRARY
AUG 1980
N.O.A.A.
U. S. Dept. of Commerce

หมายเหตุ

1. สถานีของกรมอุตุนิยมวิทยา (มีเครื่องหมาย *) ทำการตรวจวัดจำนวนฝน ตกเวลา 07.00 น. ทุกวัน โดยเจ้าหน้าที่ของกรมอุตุนิยมวิทยา ดังนั้น จำนวนฝนรายวันในรายงานเล่มนี้ หมายถึงปริมาณฝนรวมในช่วงเวลา 24 ชั่วโมง ตั้งแต่เวลา 07.00 น. ของวันที่แจ้งไว้ในรายงาน จนถึงเวลา 07.00 น. ของวันรุ่งขึ้น

2. สถานีฝนอำเภอและจังหวัด (ไม่มีเครื่องหมาย *) ทำการ ตรวจวัด จำนวนฝนตกเวลา 09.00 น. ทุกวัน โดยเจ้าหน้าที่ ที่อยู่ในอำเภอหรือจังหวัดที่ได้รับแต่งตั้งจากกรมอุตุนิยมวิทยา ดังนั้น จำนวนฝนรายวัน หมายถึงปริมาณฝนรวมในช่วงเวลา 24 ชั่วโมง ตั้งแต่เวลา 09.00 น. ของวันที่แจ้งไว้ในรายงานจนถึงเวลา 09.00 น. ของวันรุ่งขึ้น

3. ข้อมูลฝนและอุณหภูมิ ที่พิมพ์ในรายงานเล่มนี้ เป็นข้อมูลที่เจ้าหน้าที่ผู้ทำการตรวจรายงานมายังกรมอุตุนิยมวิทยา ทุกวันภายหลังการตรวจ

   - สถานีของกรมอุตุนิยมวิทยา รายงานทางวิทยุโทรศัพท์หรือโทรเลข
   - สถานีฝนอำเภอและจังหวัด รายงานทางโทรเลข

รายงานดังกล่าวนี้ กรมอุตุนิยมวิทยา จะได้รับ ตั้งแต่เวลา ประมาณ 07.00 น. จนถึงเวลา 19.00 น.

เกณฑ์ฝนใน 1 วัน (24 ชั่วโมง)

ฝนเล็กน้อย	จำนวนตั้งแต่	0.1 – 10.0 มิลลิเมตร
ฝนปานกลาง	"	10.1 – 35.0 "
ฝนหนัก	"	35.1 – 90.0 "
ฝนตกหนักมาก	"	90.1 มิลลิเมตร ขึ้นไป
ช่องว่าง	หมายความว่า	ไม่มีฝนตกหรือยังไม่ได้รับรายงาน
0	"	ฝนตกน้อยไม่ถึง 0.1 มิลลิเมตร

ข้อมูลต่าง ๆ เหล่านี้ได้ดำเนินการจัดพิมพ์โดยรีบด่วน เพื่อสนองความต้องการแก่ผู้ใช้ จึงยังไม่ได้ทำการตรวจสอบ ฉะนั้น ผู้ใช้จึงควรพิจารณาข้อมูลก่อนที่จะนำไปใช้ หากมีข้อสงสัยประการใด โปรดติดต่อสอบถามเจ้าหน้าที่ งานสถิติอุตุนิยมวิทยา กองภูมิอากาศ โทรศัพท์ 8010054 และ 8010178

กองภูมิอากาศ กรมอุตุนิยมวิทยา

กรุงเทพมหานคร

การคาดหมายลักษณะอากาศใน ๗ วันข้างหน้า
ตั้งแต่วันที่ ๒๕ กุมภาพันธ์ – ๒ มีนาคม ๒๕๒๓
ลักษณะทั่วไป

ลมฝ่ายใต้จะยังคงพัดปกคลุมประเทศไทยตอนบนในระยะสัปดาห์นี้

ภาคเหนือ ภาคตะวันออกเฉียงเหนือ ภาคกลาง ภาคตะวันออกรวมทั้งชายฝั่ง	จะมีฝนบางแห่ง ส่วนมากในตอนต้นสัปดาห์ สำหรับทางตอนบนของภาคเหนือยังคงมีอากาศเย็นและมีหมอกบางในตอนเช้า
ภาคใต้ฝั่งตะวันออก ภาคใต้ฝั่งตะวันตก	จะมีฝนบางแห่งเกือบตลอดสัปดาห์
กรุงเทพมหานคร	อาจจะมีฝนบางแห่งในตอนต้นสัปดาห์

กรมอุตุนิยมวิทยา

๒๕ ก.พ. ๒๓

Weather outlook for the period 25 February – 2 March 1980

General Situation

Southerly wind still prevails over Upper Thailand during this week.

Northern Part: Northeastern Part: Central Part: Eastern Part and Coastal Area:	Isolated showers mainly during the beginning of the week while cool weather with light fog in the morning in the upper portion of Northern Part.
Southern Thailand East Coast: Southern Thailand West Coast:	Isolated showers throughout most of the week.
Bangkok Metropolis:	Possible isolated showers at the beginning of the week.

Meteorological Department

25 February 1980

สรุปลักษณะอากาศทั่วไปในรอบสัปดาห์
ระหว่างวันที่ ๑๘ – ๒๔ กุมภาพันธ์ ๒๕๒๓

๑. ลมฝ่ายใต้ได้พัดปกคลุมประเทศไทยตอนบน และอ่าวไทยในตอนกลางสัปดาห์ ส่วนตอนต้นและปลายสัปดาห์เป็นลมฝ่ายตะวันออกและตะวันออกเฉียงใต้ ลักษณะเช่นนี้ทำให้อุณหภูมิสูงขึ้นทั่วไปในระยะครึ่งหลังของสัปดาห์ แต่อย่างไรก็ตามบริเวณตอนบนของภาคเหนือยังคงมีอากาศหนาวตลอดสัปดาห์ ส่วนทางตอนล่างบางแห่งของภาคเหนือและตอนบนของภาคตะวันออกเฉียงเหนือมีอากาศเย็น สำหรับฝนปรากฏว่ามีฝนเล็กน้อยถึงปานกลางเป็นแห่ง ๆ ในทุกภาคของประเทศส่วนมากตั้งแต่กลางสัปดาห์เป็นต้นไป โดยมีฝนหนักบางแห่งในบริเวณตอนล่างของภาคเหนือและภาคใต้ฝั่งตะวันตก

๒. รายงานอุณหภูมิต่ำสุดในภาคต่าง ๆ ของประเทศไทยมีดังนี้.–

ภาคเหนือ	๑๑.๒ °ซ.ที่ อ.อุ้มผาง	จ.ตาก	เมื่อวันที่	๒๔	ก.พ.
ภาคตะวันออกเฉียงเหนือ	๑๓.๙ °ซ.ที่ อ.เมือง	จ.เลย	"	๑๘	ก.พ.
ภาคกลาง	๑๗.๐ °ซ.ที่ อ.ทองผาภูมิ	จ.กาญจนบุรี	"	๑๘	ก.พ.
ภาคตะวันออก	๑๙.๐ °ซ.ที่ อ.อรัญประเทศ	จ.ปราจีนบุรี	"	๑๙	ก.พ.
ภาคใต้	๑๙.๘ °ซ.ที่ อ.เมือง	จ.สุราษฎร์ธานี	"	๑๙	ก.พ.

๓. รายงานฝนสูงสุดในภาคต่าง ๆ ของประเทศไทยมีดังนี้.–

ภาคเหนือ	๓๙.๕ มม.ที่ อ.วิเชียรบุรี	จ.เพชรบูรณ์	เมื่อวันที่	๒๒	ก.พ.
ภาคตะวันออกเฉียงเหนือ	๕๐.๑ มม.ที่ อ.ครบุรี	จ.นครราชสีมา	"	๒๑	กพ.
ภาคกลาง	๑๐๙.๗ มม.ที่ อ.ชัยบาดาล	จ.ลพบุรี	"	๒๑	ก.พ.
ภาคตะวันออก	๙๐.๓ มม.ที่ อ.เขาสมิง	จ.ตราด	"	๒๑	ก.พ.
ภาคใต้	๕๒.๗ มม.ที่ อ.ตะกั่วทุ่ง	จ.พังงา	"	๑๙	ก.พ.

กรมอุตุนิยมวิทยา

๒๕ ก.พ. ๒๓

Weekly Weather Summary

Period 18 - 24 February 1980

1. Southerly wind prevailed over Upper Thailand and the Gulf of Thailand during the middle period of the week, while during the beginning and the end of the week was the East and the Southeast winds. As aresult, increasing in temperature in general during the second half of the week but in the upper portion of the Northern Part, cold weather was still experienced throughout the week, while in some area of the lower portion of the Northeastern Part were still cool. For rainfall, light to moderate widely scattered rainshowers were recorded in every part of the Country with isolated heavy fall in the lower portion of the Northern Part and Southern Thailand West Coast mainly in the middle period of the week.

2. Lowest temperature in various parts of Thailand were as follows:-

Northern Part	11.2°C.at Umphang	Tak	on	24	Feb.
Northeastern Part	13.9°C.at Amphoe Muang	Loei	"	18	Feb.
Central Part	17.0°C.at Thong Pha Phum	Kanchanaburi	"	18	Feb.
Eastern Part	19.0°C.at Aranyaprathet	Prachin Buri	"	19	Feb.
Southern Part	19.8°C.at Amphoe Muang	Surat Thani	"	19	Feb.

3. Heaviest rainfall in various parts of Thailand were as follows:-

Northern Part	39.5 mm.at Michian Buri	Phetchabun	on	22	Feb.
Northeastern Part	50.1 mm.at Khon Buri	Nakhon Ratchasima	"	21	Feb.
Central Part	101.7 mm.at Chai Baden	Lop Buri	"	21	Feb.
Eastern Part	40.3 mm.at Khao Saming	Trat	"	21	Feb.
Southern Part	52.7 mm.at Takua Thung	Phangnga	"	19	Feb.

Meteorological Department

25 February 1980

ข่าวอากาศเพื่อการเกษตรประจำสัปดาห์

ตั้งแต่วันที่ ๒๕ กุมภาพันธ์ - ๒ มีนาคม คาดว่าลมฝ่ายใต้ซึ่งมีกำลังปานกลางจะพัดปกคลุมประเทศไทยตอนบน ลักษณะเช่นนี้จะทำให้อากาศอุ่นขึ้นโดยทั่วไป เว้นแต่ทางตอนบนของภาคเหนือยังคงมีอากาศเย็น อนึ่งในสัปดาห์นี้ภาคเหนือ ภาคตะวันออกเฉียงเหนือ ภาคกลาง และภาคตะวันออกจะมีอากาศอุ่นและชื้น ซึ่งอาจมีฝนเล็กน้อยเป็นบางแห่งในบริเวณดังกล่าวส่วนมากในตอนต้นสัปดาห์ สำหรับภาคใต้ก็ยังมีฝนไม่มากนักในระยะนี้

ข้อควรทราบ :

แม้ว่าระยะนี้ได้มีฝนตกลงมาบ้างแล้ว แต่มีปริมาณเพียงเล็กน้อยและตกเป็นบางแห่งเท่านั้น ซึ่งยังไม่สามารถบรรเทาความแห้งแล้งลงได้ คาดว่าปัญหาการขาดแคลนน้ำสำหรับการเพาะปลูกจะปรากฏต่อไปอีก ดังนั้นพืชที่จะปลูกในฤดูแล้งปีนี้จึงควรเป็นถั่วเหลืองและถั่วเขียว สำหรับถั่วเขียวที่ทนทานต่อความแห้งแล้งและให้ผลผลิตสูงก็คือถั่วเขียวผิวดำหรือเรียกกันโดยทั่วไปว่าถั่วแขก ถั่วเขียวพันธุ์นี้ปลูกง่าย แมลงรบกวนน้อย เมื่อเก็บเกี่ยวในฤดูแล้งฝักไม่แตกง่าย ให้ผลผลิตสูงกว่าถั่วเขียวธรรมดาเกือบ ๒ เท่า หากปลูกระยะนี้จะเก็บเกี่ยวได้ประมาณปลายเดือนพฤษภาคม.

กรมอุตุนิยมวิทยา

๒๕ กุมภาพันธ์ ๒๕๒๓

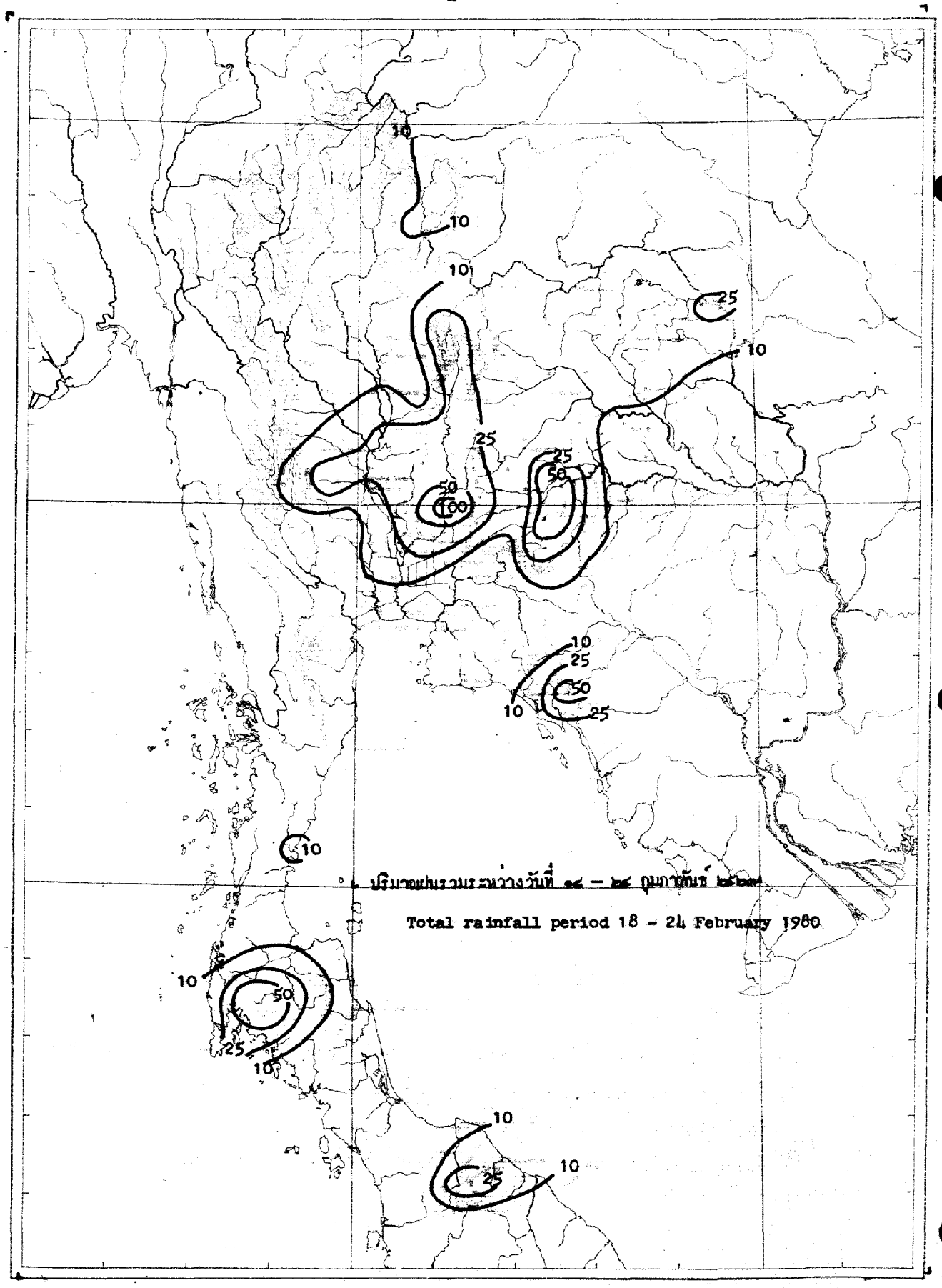

ปริมาณฝนรวมระหว่างวันที่ ๑๘ – ๒๔ กุมภาพันธ์ ๒๕๒๓

Total rainfall period 18 - 24 February 1980

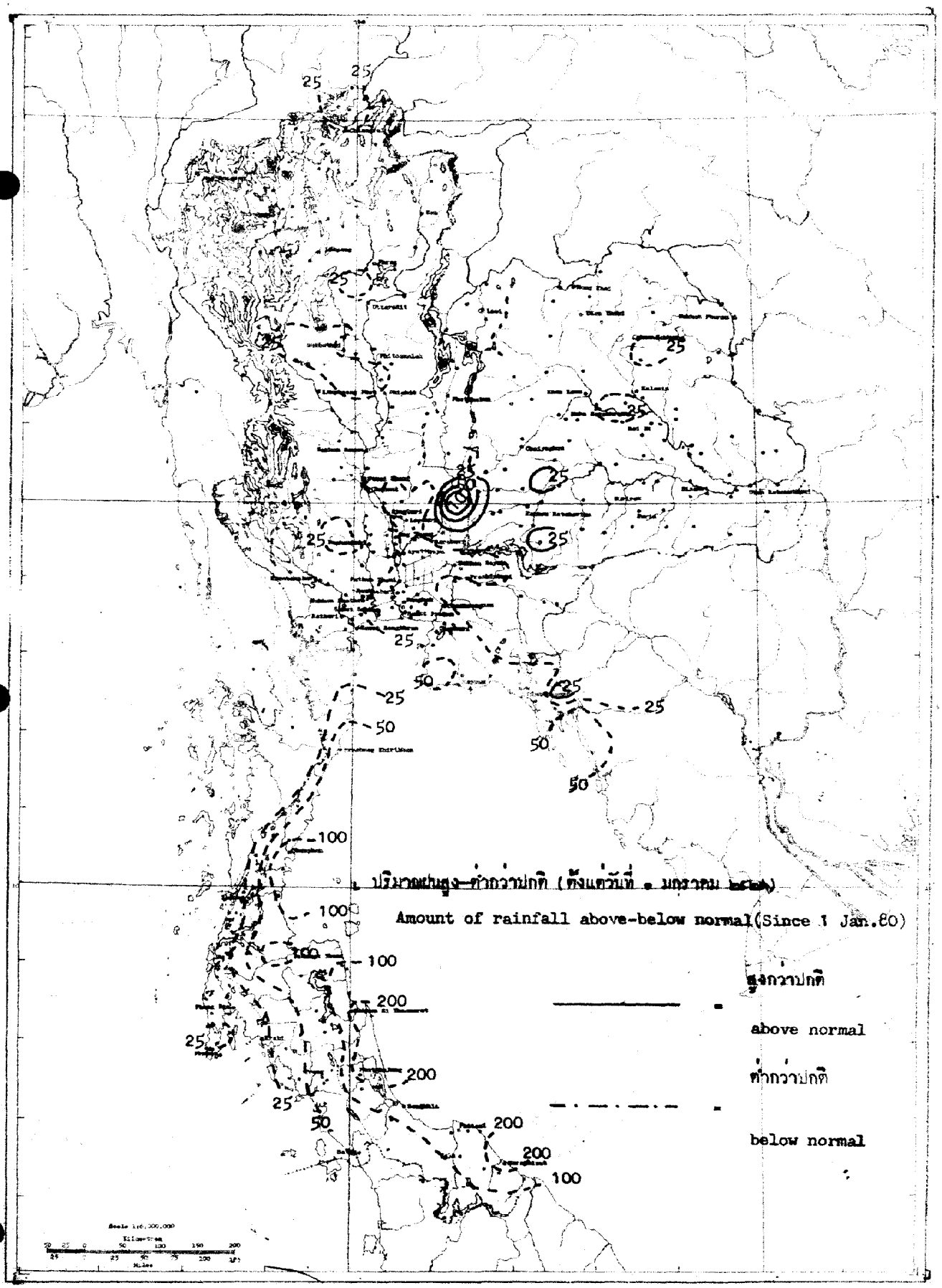
ปริมาณฝนสูง-ต่ำกว่าปกติ (ตั้งแต่วันที่ 1 มกราคม 2523)
Amount of rainfall above-below normal(Since 1 Jan.80)
สูงกว่าปกติ
above normal
ต่ำกว่าปกติ
below normal

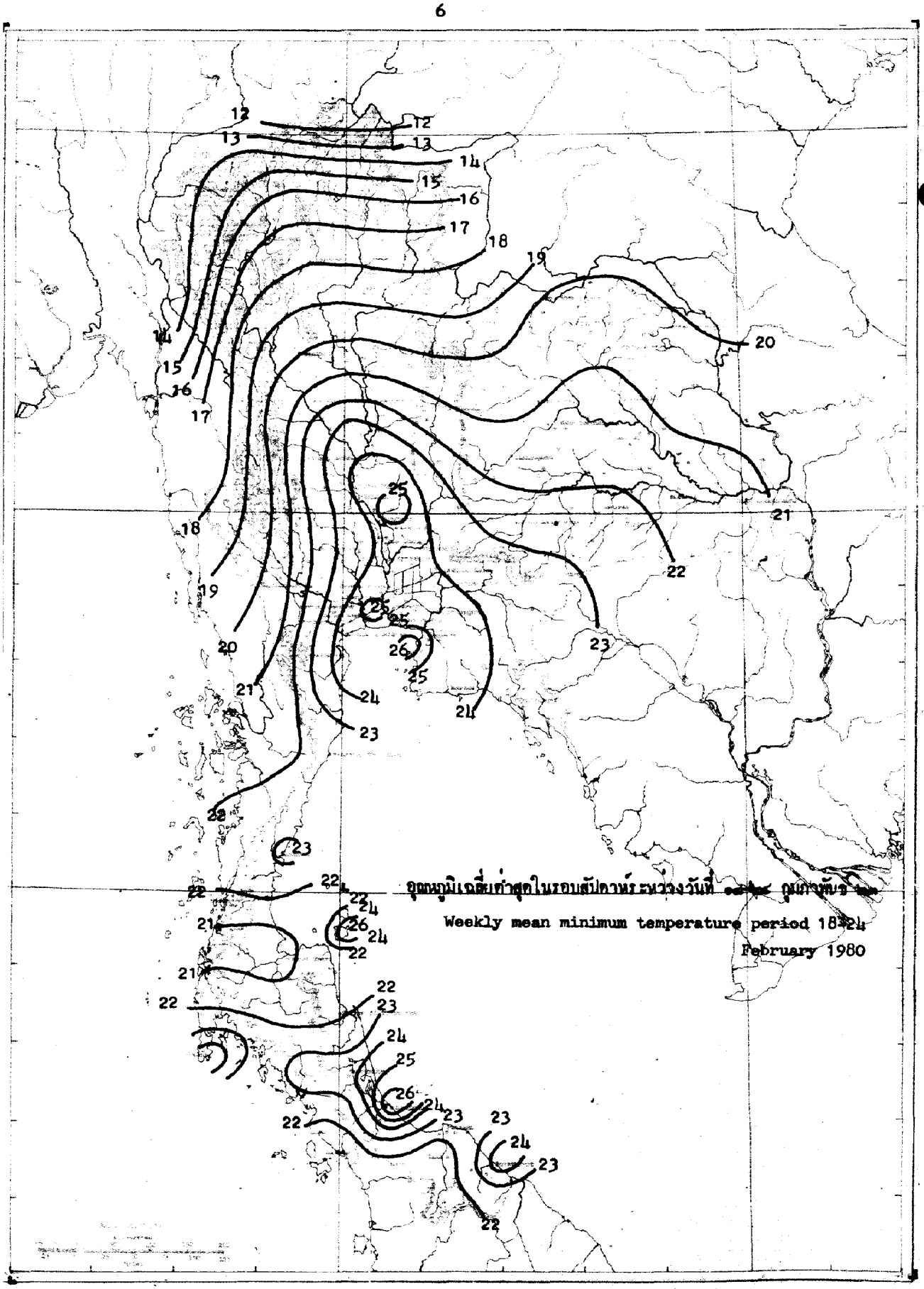
อุณหภูมิเฉลี่ยต่ำสุดในรอบสัปดาห์ระหว่างวันที่ 18-24 กุมภาพันธ์ 2
Weekly mean minimum temperature period 18-24
February 1980

สถานีฝน	Station	วันที่และจำนวนน้ำฝนเป็นมิลลิเมตร Date and amount of rainfall in millimeters							ฝนรวม มม. Total rainfall mm.	ฝนรวมตั้งแต่ 1 มกราคม Accumulative rainfall since 1 January	
		กุมภาพันธ์ February								ปริมาณ มม. Amount mm.	สูงต่ำกว่าปกติ Above or below Normal
		18	19	20	21	22	23	24			
ภาคเหนือ	**NORTHERN PART**										
1 เชียงราย	CHIANG RAI*								0.0	0.0	-26.5
2 แม่สาย	Mae Sai								0.0	0.0	-30.0
3 เชียงแสน	Chiang Saen								0.0	0.0	-33.2
4 เชียงของ	Chiang Khong								0.0	0.0	-22.8
5 แม่จัน	Mae Chan								0.0	0.0	-15.9
6 แม่สรวย	Mae Suai								0.0	0.0	-21.5
7 เทิง	Thoeng								0.0	0.0	-17.6
8 เชียงคำ	Chiang Kham								0.0	0.0	-13.5
9 เวียงป่าเป้า	Wiang Pa Pao								0.0	0.0	-12.5
10 พาน	Phan								0.0	0.0	-11.4
11 แม่ใจ	Mae Chai								0.0	0.0	-13.4
12 พะเยา	Phayao								0.0	0.0	- 7.5
13 จุน	Chun								0.0	0.0	-20.7
14 แม่ฮ่องสอน	MAE HONG SON*								0.0	0.0	-15.5
15 ปาย	Pai								0.0	0.0	-12.3
16 ขุนยวม	Khun Yuam								0.0	0.0	- 8.1
17 แม่ลาน้อย	Mae La Noi										
18 แม่สะเรียง	Mae Sariang*								0.0	0.0	-14.9
19 เชียงใหม่	CHIANG MAI*								0.0	0.0	-18.0
20 ฝาง	Fang								0.0	0.0	-21.0
21 แม่อาย	Mae Ai										
22 เชียงดาว	Chiang Dao								0.0	0.0	-18.1
23 แม่แตง	Mae Taeng								0.0	0.0	-13.2
24 แม่ริม	Mae Rim								0.0	0.0	-12.4
25 สันทราย	San Sai								0.0	0.0	-14.3
26 ดอยสะเก็ด	Doi Saket								0.0	0.0	-14.8
27 สันกำแพง	San Kamphaeng								0.0	0.0	- 4.9
28 หางดง	Hang Dong								0.0	0.0	- 9.5
29 สารภี	Saraphi										
30 สันป่าตอง	San Pa Tong								0.0	0.0	-21.2
31 จอมทอง	Chom Thong								0.0	0.0	-17.5
32 ฮอด	Hot								0.0	0.0	-12.7
33 ลำพูน	LAMPHUN								0.0	0.0	- 5.3
34 ป่าซาง	Pa Sang								0.0	0.0	- 9.6
35 ลี้	Li								0.0	0.0	-12.2
36 ลำปาง	LAMPANG*								0.0	0.0	-11.4
37 งาว	Ngao				0.5				0.5	0.5	- 9.6
38 แจ้ห่ม	Chae Hom								0.0	0.0	- 3.2
39 เกาะคา	Ko Kha								0.0	0.0	- 8.4
40 สบปราบ	Sop Prap								0.0	0.0	- 9.3

สถานีฝน	Station	วันที่และจำนวนน้ำฝนเป็นมิลลิเมตร Date and amount of rainfall in millimeters							ฝนรวม มม. Total rainfall mm.	ฝนรวมตั้งแต่ 1 มกราคม Accumulative rainfall since 1 January	
		กุมภาพันธ์ February								ปริมาณ มม. Amount mm.	สูงต่ำกว่าปกติ Above or below Normal
		18	19	20	21	22	23	24			
55 บางปะอิน	Bang Pa-in								0.0	0.0	- 14.7
56 ปทุมธานี	PATHUM THANI								0.0	0.0	- 24.4
57 หนองเสือ	Nong Sua								0.0	0.0	- 27.1
58 รัญญบุรี	Thanyaburi								0.0	0.0	- 24.4
59 รังสิต	Rangsit								0.0	0.0	- 28.1
60 ลำลูกกา	Lam Luk Ka								0.0	0.0	- 18.9
61 นนทบุรี	NONTHABURI								0.0	0.0	- 19.6
62 บางบัวทอง	Bang Bua Thong								0.0	0.0	- [illegible].4
63 ธนบุรี	THON BURI								0.0	0.0	- 5.3
64 ตลิ่งชัน	Taling Chan								0.0	0.0	- 37.5
65 บางขุนเทียน	Bang Khun Thian								0.0	0.0	- 28.2
66 ราษฎร์บูรณะ	Rat Burana								0.0	0.0	- 33.5
67 กรุงเทพมหานคร	BANGKOK METROPOLIS					0.3			0.3	0.3	- 35.2
68 สนามบินดอนเมือง	Don Muang Airport*								0.0	0.0	- 23.4
69 บางเขน	Bang Khen								0.0	0.0	- 26.6
70 มีนบุรี	Min Buri								0.0	0.0	- 25.7
71 ลาดกระบัง	Lat Krabang								0.0	0.0	- 24.3
72 ศูนย์วิจัยบางนา	Bangk Na*								0.0	0.0	
73 กาญจนบุรี	KANCHANABURI*						6.2		6.2	9.0	- 12.9
74 สังขละบุรี	Sangkhla* Buri								0.0	0.0	
75 เพชรบูรณ์	Pilok								0.0	0.0	
76 ทองผาภูมิ	Thong Pha Phum*								0.0	0.0	- 13.9
77 ศรีสวัสดิ์	Si Sawat										
78 ไทรโยค	Sai Yok										
79 พนมทวน	Phanom Thuan								0.0	0.0	- 6.1
80 ท่าม่วง	Tha Muang								0.0	0.0	- 5.9
81 นครปฐม	NAKHON PATHOM								0.0	0.0	- 14.7
82 บางเลน	Bang Len								0.0	4.3	- 7.4
83 นครชัยศรี	Nakhon Chaisi								0.0	5.9	- 6.4
84 ราชบุรี	RATCHABURI								0.0	0.0	- 11.2
85 บ้านโป่ง	Ban Pong						T		T	0.0	- 17.8
86 โพธาราม	Photharam								0.0	0.0	- 7.0
87 ดำเนินสะดวก	Damnoen Saduak								0.0	0.0	- 6.3
88 ปากท่อ	Pak Tho								0.0	0.0	- 11.0
89 สมุทรสงคราม	SAMUT SONGKHRAM								0.0	0.0	- 15.8
90 บางคณฑี	Bang Khonthi								0.0	0.0	- 15.4
91 อัมพวา	Amphawa								0.0	0.0	- 19.3
92 สมุทรสาคร	SAMUT SAKHON								0.0	4.0	- 35.0
93 กระทุ่มแบน	Kratum Baen								0.0	0.0	- 21.8
94 สมุทรปราการ	SAMUT PRAKAN								0.0	0.0	- 42.7
95 บางพลี	Bang Phli								0.0	0.0	- 34.5

สถานีฝน	Station	วันที่และจำนวนน้ำฝนเป็นมิลลิเมตร Date and amount of rainfall in millimeters							ฝนรวม มม. Total rainfall mm.	ฝนรวมตั้งแต่ 1 มกราคม Accumulative rainfall since 1 January	
		กุมภาพันธ์ February								ปริมาณ มม. Amount mm.	สูงต่ำกว่าปกติ Above or below Normal
		18	19	20	21	22	23	24			
82 บางมูลนาก	Bang Mun Nak								0.0	0.0	-14.4
83 โพทะเล	Pho Thale								0.0	0.0	-14.2
84 เพชรบูรณ์	**PHETCHABUN** *				0.4	T	4.8		5.2	5.2	-21.9
85 หล่มเก่า	Lom Kao								0.0	0.0	-13.5
86 หล่มสัก	Lom Sak *			11.2	0.4	T	13.3		24.9	24.9	+ 4.7
87 ชนแดน	Chon Daen				7.6				7.6	14.9	- 2.3
88 หนองไผ่	Nong Phai			1.1		0.3	32.5		33.9	33.9	+11.1
89 วิเชียรบุรี	Wichian Buri *			1.3		39.5			40.8	40.8	+16.0
ภาคตะวันออกเฉียงเหนือ NORTHEASTERN PART											
1 เลย	**LOEI** *				21.3	0.7	1.3		23.3	23.3	+ 6.7
2 เชียงคาน	Chiang Khan				2.1				2.1	2.1	-13.5
3 ท่าลี่	Tha Li								0.0	0.0	-18.6
4 ด่านซ้าย	Dan Sai					32.6			32.6	32.6	+ 5.1
5 วังสพุง	Wang Saphung					2.1	17.3		19.4	19.4	- 6.0
6 หนองคาย	**NONG KHAI**						2.2		2.2	2.2	- 9.4
7 สีเชียงใหม่	Si Chiang Mai						23.5		23.5	23.5	+14.8
8 ท่าบ่อ	Tha Bo								0.0	0.0	- 9.7
9 โพนพิสัย	Phon Phisai								0.0	0.0	-14.4
10 บึงกาฬ	Bung Kan								0.0	0.0	-23.0
11 เซกา	Seka								0.0	0.4	- 7.7
12 อุดรธานี	**UDON THANI**				2.1		1.9		4.0	4.0	-24.0
13 เพ็ญ	Phen						16.5		16.5	16.5	+ 8.0
14 กุมภวาปี	Kumphawapi								0.0	0.0	-14.8
15 หนองหาร	Nong Han								0.0	0.0	- 4.9
16 หนองบัวลำภู	Nong Bua Lam Phu								0.0	0.0	-11.9
17 สกลนคร	**SAKON NAKHON** *					0.1		3.3	3.4	3.4	-16.3
18 วานรนิวาส	Wanon Niwat								0.0	0.0	-15.8
19 สว่างแดนดิน	Sawang Daen Din								0.0	0.0	-12.7
20 พรรณานิคม	Phanna Nikhom								0.0	0.0	-17.4
21 นครพนม	**NAKHON PHANOM**							26.0	26.0	26.7	+ 5.5
22 บ้านแพง	Ban Phaeng						3.6		3.6	3.6	-11.9
23 ท่าอุเทน	Tha Uthen								0.0	0.0	-22.3
24 นาแก	Na Kae								0.0	0.0	-18.2
25 ธาตุพนม	That Phanom								0.0	0.0	-18.2
26 มุกดาหาร	Mukdahan *								0.0	0.6	-14.8
27 กาฬสินธุ์	**KALASIN**						14.3		14.3	14.3	- 1.6
28 ยางตลาด	Yang Talat						0.3		0.3	3.1	-20.2
29 สหัสขันธ์	Sahatsakhan								0.0	0.0	-26.0
30 กุฉินารายณ์	Kuchinarai								0.0	0.0	- 9.9
31 กมลาไสย	Kamalasai								0.0	0.0	-15.4
32 ร้อยเอ็ด	**ROI ET** *						0.5	4.9	5.4	5.4	- 7.4

สถานีฝน	Station	วันที่และจำนวนน้ำฝนเป็นมิลลิเมตร Date and amount of rainfall in millimeters							ฝนรวม มม. Total rainfall mm.	ฝนรวมตั้งแต่ 1 มกราคม Accumulative rainfall since 1 January	
		กุมภาพันธ์ February								ปริมาณ มม. Amount mm.	สูงต่ำกว่าปกติ Above or below Normal
		18	19	20	21	22	23	24			
33 โพนทอง	Phon Thong								0.0	0.0	-11.5
34 ธวัชบุรี	Thawatchaburi								0.0	0.0	-11.3
35 อาจสามารถ	At Samat								0.0	0.0	-13.2
36 เสลภูมิ	Selaphum								0.0	0.0	-15.4
37 จตุรพักตร์พิมาน	Chaturaphak Phiman								0.0	0.0	-10.7
38 เกษตรวิสัย	Kaset Wisai								0.0	0.0	-11.0
39 สุวรรณภูมิ	Suwannaphum								0.0	0.0	-24.1
40 มหาสารคาม	MAHA SARAKHAM								0.0	0.0	-25.7
41 เชียงยืน	Chiang Yun								0.0	0.0	-11.2
42 กันทรวิชัย	Kantharawichai								0.0	0.0	-14.4
43 โกสุมพิสัย	Kosum Phisai *								0.0	0.0	-16.1
44 บรบือ	Borabu								0.0	0.0	-28.1
45 วาปีปทุม	Wapi Pathum								0.0	0.0	-19.9
46 พยัคฆภูมิพิสัย	Phayakkhaphum Phisai								0.0	7.0	-11.0
47 ขอนแก่น	KHON KAEN *						3.3		3.3	3.3	-22.2
48 น้ำพอง	Nam Phong								0.0	0.0	- 5.0
49 ภูเวียง	Phu Wiang								0.0	0.0	-19.0
50 ชุมแพ	Chum Phae								0.0	0.0	-13.2
51 มัญจาคีรี	Mancha Khiri								0.0	0.0	-16.2
52 ชนบท	Chonnabot				1.5				1.5	1.5	-19.3
53 บ้านไผ่	Ban Phai								0.0	0.0	-11.5
54 พล	Phon						13.4		13.4	13.4	-21.2
55 หนองสองห้อง	Nong Song Hong						1.4		1.4	1.4	-14.1
56 ชัยภูมิ	CHAIYAPHUM *				3.9	2.5		T	6.4	6.4	-10.6
57 เกษตรสมบูรณ์	Kaset Sombun								0.0	0.0	-10.8
58 ภูเขียว	Phu Khieo								0.0	0.0	-17.7
59 คอนสวรรค์	Khon Sawan				6.2				6.2	6.2	- 9.1
60 จัตุรัส	Chatturat						1.6		1.6	1.6	-40.6
61 บำเหน็จณรงค์	Bamnet Narong								0.0	0.0	-19.4
62 นครราชสีมา	NAKHON RATCHASIMA *					T	5.0	0.9	5.9	6.0	-22.1
63 ปัวใหญ่	Bua Yai								0.0	0.0	-14.7
64 คง	Khong								0.0	0.0	- 5.9
65 ด่านขุนทด	Dan Khun Thot				3.2	16.3	3.3		22.8	22.8	+ 9.8
66 โนนไทย	Non Thai								0.0	0.0	-16.4
67 โนนสูง	Non Sung				16.7		40.0		56.7	56.7	+45.0
68 พิมาย	Phimai										
69 สีคิ้ว	Sikhiu								0.0	0.0	-19.8
70 สูงเนิน	Sung Noen								0.0	8.8	- 6.3
71 ปักธงชัย	Pak Thong Chai								0.0	0.0	-17.1
72 โชคชัย	Chok Chai *					2.7			2.7	2.7	-22.1
73 ครบุรี	Khon Buri				50.1				50.1	50.1	+36.5

สถานีฝน	Station	วันที่และจำนวนน้ำฝนเป็นมิลลิเมตร Date and amount of rainfall in millimeters							ฝนรวม มม. Total rainfall mm	ฝนรวมตั้งแต่ 1 มกราคม Accumulative rainfall since 1 January	
		กุมภาพันธ์ February								ปริมาณ มม. Amount mm.	สูงต่ำกว่าปกติ Above or below Normal
		18	19	20	21	22	23	24			
74 บุรีรัมย์	BURI RAM								0.0	0.0	-13.2
75 ภูทไธสง	Phutthaisong						10.0		10.0	16.0	+ 6.4
76 สตึก	Satuk								0.0	0.0	-21.0
77 ลำปลายมาศ	Lam Phai Mat								0.0	0.0	-17.9
78 นางรอง	Nang Rong					3.2			3.2	3.2	-17.6
79 สุรินทร์	SURIN					T			T	0.2	-11.6
80 รัตนบุรี	Rattanaburi								0.0	0.0	-11.7
81 ท่าตูม	Tha Tum								0.0	0.0	- 6.1
82 ศีขรภูมิ	Sikhoraphum								0.0	0.0	- 4.0
83 ปราสาท	Prasat				6.7				6.7	6.7	+ 3.8
84 สังขะ	Sangkha								0.0	0.0	- 4.1
85 ศรีสะเกษ	SI SA KET								0.0	0.0	- 1.9
86 ราษีไศล	Rasi Salai								0.0	0.0	-12.8
87 กันทรารมย์	Kanthararom						3.6		3.6	3.6	+ 1.7
88 ขุขันธ์	Khukhan								0.0	0.0	- 0.3
89 ขุนหาญ	Khun Han								0.0	0.0	- 1.9
90 กันทรลักษ์	Kantharalak								0.0	0.8	- 5.3
91 อุบลราชธานี	UBON RATCHATHANI*								0.0	0.4	- 3.2
92 เขมราฐ	Khemarat								0.0	0.0	- 6.0
93 อำนาจเจริญ	Amnat Charoen								0.0	0.0	-10.3
94 ยโสธร	Yasothon								0.0	0.0	-13.0
95 ตระการพืชผล	Trakan Phutphon								0.0	0.0	- 4.3
96 มหาชนะชัย	Maha Chana Chai								0.0	0.0	-12.5
97 เขื่องใน	Khuang Nai								0.0	0.0	-10.7
98 โขงเจียม	Khong Chiam								0.0	0.0	- 7.7
99 เดชอุดม	Det Udom								0.0	1.5	- 4.1
100 บุณฑริก	Buntharik								0.0	0.0	- 1.4
ภาคกลาง	**CENTRAL PART**										
1 นครสวรรค์	NAKHON SAWAN				17.7	4.4	T		22.1	22.1	- 8.9
2 บรรพตพิสัย	Banphot Phisai						14.7		14.7	14.7	- 3.7
3 ชุมแสง	Chumsaeng				13.7	9.5	13.2		36.4	36.4	+ 19.9
4 หนองบัว	Nong Bua								0.0	0.0	- 19.2
5 ลาดยาว	Lat Yao								0.0	0.0	- 21.4
6 ท่าตะโก	Tha Tako				24.0	6.5			30.5	30.5	+ 6.9
7 พยุหคีรี	Phayuha Khiri								0.0	0.0	- 12.1
8 ตาคลี	Takhli								0.0	0.0	- 5.5
9 อุทัยธานี	UTHAI THANI								0.0	0.0	- 23.2
10 สว่างอารมณ์	Sawang Arom				T				T	0.0	- 21.9
11 บ้านไร่	Ban Rai								0.0	0.0	- 17.5
12 ทัพทัน	Thap than					6.0			6.0	6.0	- 13.1
13 หนองฉาง	Nong Chang				27.3	8.3			35.6	35.6	+ 0.4

สถานีฝน	Station	วันที่และจำนวนน้ำฝนเป็นมิลลิเมตร Date and amount of rainfall in millimeters							ฝนรวม มม. Total rainfall mm.	ฝนรวมตั้งแต่ 1 มกราคม Accumulative rainfall since 1 January	
		กุมภาพันธ์ February								ปริมาณ มม. Amount mm.	สูงต่ำกว่าปกติ Above or below Normal
		18	19	20	21	22	23	24			
14 หนองขาหย่าง	Nong Khayang				4.2	4.5			8.7	8.7	- 10.1
15 ชัยนาท	CHAI NAT					17.0	3.2		20.2	20.2	+ 11.3
16 มโนรมย์	Manorom					1.7			1.7	1.7	- 14.1
17 วัดสิงห์	Wat Sing					11.1			11.1	11.1	- 23.6
18 หันคา	Hankha								0.0	0.0	- 18.0
19 สิงห์บุรี	SING BURI								0.0	0.0	- 28.0
20 อินทร์บุรี	In Buri								0.0	0.0	- 18.6
21 บางระจัน	Bang Rachan								0.0	0.0	- 28.7
22 พรหมบุรี	Phrom Buri								0.0	0.0	- 14.6
23 ลพบุรี	LOP BURI*								0.0	0.0	- 22.7
24 บ้านหมี่	Ban Mi								0.0	0.0	- 24.6
25 บัวชุม	Bua Chum*				2.3	21.5			23.8	23.8	- 11.7
26 ชัยบาดาล	Chai Badan				104.7	20.7			125.4	127.6	+107.6
27 พัฒนานิคม	Phatthana Nikhom								0.0	0.0	- 29.2
28 โคกสำโรง	Khok Samrong								0.0	0.0	- 17.8
29 ท่าวุ้ง	Tha Wung								0.0	0.0	- 25.4
30 สุพรรณบุรี	SUPHAN BURI*								0.0	0.0	- 15.4
31 เดิมบางนางบวช	Doembang Nangbuat								0.0	0.0	- 8.5
32 สามชุก	Sam Chuk								0.0	0.0	- 12.4
33 ดอนเจดีย์	Don Chedi								0.0	0.0	- 39.0
34 ศรีประจันต์	Si Phrachan								0.0	0.0	- 12.2
35 อู่ทอง	U Thong								0.0	0.0	- 8.0
36 บางปลาม้า	Bang Pa Ma								0.0	0.0	- 5.8
37 สองพี่น้อง	Song Phi Nong								0.0	0.0	- 8.3
38 อ่างทอง	ANG THONG								0.0	0.0	- 26.2
39 โพธิ์ทอง	Pho Thong								0.0	0.0	- 17.7
40 ไชโย	Chaiyo								0.0	0.0	- 14.0
41 วิเศษชัยชาญ	Wiset Chai Chan								0.0	0.0	- 13.5
42 ป่าโมก	Pa Mok								0.0	0.0	- 16.4
43 สระบุรี	SARABURI								0.0	14.4	- 14.0
44 พระพุทธบาท	Phra Phutthabat								0.0	0.0	
45 บ้านหมอ	Ban Mo								0.0	0.0	- 7.0
46 เสาไห้	Sao Hai								0.0	19.5	- 13.6
47 แก่งคอย	Kaeng Khio								0.0	48.9	+ 43.7
48 หนองแค	Nong Khae								0.0	0.0	- 35.1
49 พระนครศรีอยุธยา	PHRA NAKHON SI AYUTTHAYA								0.0	0.0	- 10.0
50 ท่าเรือ	Tha Rua								0.0	0.0	- 23.6
51 ผักไห่	Phak Hai								0.0	0.0	- 13.0
52 บางบาล	Bang Ban								0.0	0.0	- 15.1
53 เสนา	Sena								0.0	0.0	- 25.2
54 บางไทร	Bang Sai								0.0	0.0	- 28.1

สถานีฝน	Station	วันที่และจำนวนน้ำฝนเป็นมิลลิเมตร Date and amount of rainfall in millimeters							ฝนรวม มม. Total rainfall mm.	ฝนรวมตั้งแต่ 1 มกราคม Accumulative rainfall since 1 January	
		กุมภาพันธ์ February								ปริมาณ มม. Amount mm.	สูงต่ำกว่าปกติ Above or below Normal
		18	19	20	21	22	23	24			
41 เถิน	Thoen								[illegible]	[illegible]	- 7.5
42 แม่พริก	Mae Phrik								0.0	0.0	- 4.8
43 แพร่	PHRAE*								0.0	0.0	-15.4
44 สอง	Song								0.0	0.0	-16.3
45 สูงเม่น	Sung Men								0.0	0.0	- 5.1
46 เด่นชัย	Den Chai								0.0	0.0	- 7.9
47 น่าน	NAN*				6.0	T			6.0	6.0	-13.6
48 ทุ่งช้าง	Thung Chang				21.1				21.1	21.1	- 1.5
49 เชียงกลาง	Chiang Klang										
50 ท่าวังผา	Tha Wang Pha*				4.2				4.2	4.2	- 5.5
51 บ้วง	Pua								0.0	0.0	-13.0
52 สา	Sa				14.5				14.5	14.5	+ 2.7
53 นาน้อย	Na Noi								0.0	0.0	- 8.1
54 อุตรดิตถ์	UTTARADIT*								0.0	0.0	-19.9
55 ฟากท่า	Fak Tha				2.1				2.1	2.1	-18.9
56 น้ำปาด	Nam Pat								0.0	0.0	-11.6
57 สนามบินอุตรดิตถ์	Uttaradit Airport*								0.0	0.0	-35.9
58 ท่าปลา	Tha Pla								0.0	0.0	-17.8
59 ลับแล	Laplae								0.0	0.0	-14.4
60 ตาก	TAK*								0.0	0.0	- 8.5
61 เขื่อนภูมิพล	Bhumibol Dam*								0.0	0.0	- 9.4
62 บ้านตาก	Ban Tak								0.0	0.0	-27.3
63 แม่ระมาด	Mae Ramat								0.0	0.0	- 5.5
64 แม่สอด	Mae Sot*								0.0	0.0	-14.1
65 สุโขทัย	SUKHOTHAI								0.0	0.0	-17.2
66 ทุ่งเสลี่ยม	Thung Saliam								0.0	0.0	-10.3
67 สวรรคโลก	Sawankhalok								0.0	0.0	-11.3
68 กงไกรลาศ	Kong Krailat								0.0	0.0	-17.1
69 บ้านด่านลานหอย	Ban Dan Lan Hoi								0.0	0.0	-39.1
70 พิษณุโลก	PHITSANULOK*					4.7			4.7	4.8	-15.0
71 นครไทย	Nakhon Thai								0.0	0.0	-23.6
72 พรหมพิราม	Phrom Phiram								0.0	0.0	-19.5
73 วังทอง	Wang Thong				T	4.7	1.8		6.5	6.5	-19.5
74 บางกระทุ่ม	Bang Krathum								0.0	0.0	-25.9
75 กำแพงเพชร	KAMPHAENG PHET								0.0	0.0	-12.6
76 พรานกระต่าย	Phan Kratai								0.0	0.0	-22.2
77 คลองขลุง	Khlong Khlung								0.0	0.0	-17.9
78 ขาณุวรลักษบุรี	Khanu Woralaksaburi				T				T	T	-21.6
79 พิจิตร	PHICHIT								0.0	0.0	-23.7
80 สามง่าม	Sam Ngam								0.0	0.0	-17.2
81 ตะพานหิน	Taphan Hin				13.0				13.0	13.0	- 5.1

สถานีฝน	Station	วันที่และจำนวนน้ำฝนเป็นมิลลิเมตร Date and amount of rainfall in millimeters							ฝนรวม มม. Total rainfall mm.	ฝนรวมตั้งแต่ 1 มกราคม Accumulative rainfall since 1 January	
		กุมภาพันธ์ February								ปริมาณ มม. Amount mm.	สูงต่ำกว่าปกติ Above or below Normal
		18	19	20	21	22	23	24			
ภาคตะวันออก	**EASTERN PART**										
1 นครนายก	NAKHON NAYOK								0.0	12.4	- 4.0
2 บ้านนา	Ban Na								0.0	0.0	- 28.0
3 ปากพลี	Pak Phli								0.0	0.0	- 15.0
4 องครักษ์	Ongkharak								0.0	0.0	- 19.0
5 ปราจีนบุรี	PRACHIN BURI *					0.2			0.2	1.3	- 32.9
6 ประจันตคาม	Prachantakham								0.0	0.0	- 24.5
7 บ้านสร้าง	Ban Sang								0.0	0.0	- 19.8
8 ศรีมหาโพธิ	Si Maha Phot								0.0	0.0	- 24.5
9 กบินทร์บุรี	Kabin Buri*					0.5			0.5	6.2	- 15.2
10 สระแก้ว	Sa Kaeo								0.0	21.8	- 14.6
11 วัฒนานคร	Watthana Nakhon						3.6		3.6	21.0	- 8.8
12 อรัญประเทศ	Aranyaprathet *				T	7.3	2.9		10.2	-13.3	- 22.2
13 ฉะเชิงเทรา	CHACHOENGSAO								0.0	0.0	- 16.9
14 บ้านโพธิ์	Ban Pho								0.0	0.0	- 16.0
15 ชลบุรี	CHON BURI *			T		0.7			0.7	0.7	- 26.8
16 ทานทอง	Phan Thong								0.0	0.0	- 18.7
17 บ้านบึง	Ban Bung								0.0	0.0	- 25.0
18 เกาะสีชัง	Ko Sichang *								0.0	14.5	- 14.5
19 ศรีราชา	Si Racha								0.0	0.0	- 23.1
20 สัตหีบ	Sattahip *								0.0	8.8	- 66.7
21 ระยอง	RAYONG								0.0	29.6	- 38.6
22 บ้านค่าย	Ban Khai			T					T.	1.2	- 45.4
23 แกลง	Klaeng								0.0	5.8	- 24.9
24 จันทบุรี	CHANTHABURI *				13.3	T	0.1	9.6	23.0	23.2	- 28.4
25 ท่าใหม่	Tha Mai								0.0	32.5	- 5.2
26 มะขาม	Makham								0.0	0.0	- 32.1
27 ตราด	TRAT		31.1						31.1	31.1	- 53.7
28 เขาสมิง	Khao Saming		14.3		40.3	2.3	2.4		59.3	59.3	+ 33.1
29 แหลมงอบ	Laem Ngop								0.0	0.0	
30 คลองใหญ่	Khlong Yai *								0.0	4.0	- 92.5
ภาคใต้	**SOUTHERN PART**										
1 เพชรบุรี	PHETCHABURI								0.0	20.2	+ 7.5
2 บ้านแหลม	Ban Laem								0.0	0.0	- 23.8
3 บ้านลาด	Ban Lat								0.0	17.5	- 1.8
4 ท่ายาง	Tha Yang								0.0	3.4	- 10.1
5 ชะอำ	Cha - am								0.0	13.2	- 7.0
6 ประจวบคีรีขันธ์	PRACHUAP KHIRI KHAN *					0.2			0.2	51.8	- 64.6
7 หัวหิน	Hua Hin *								0.0	27.3	- 18.1
8 ปราณบุรี	Pran Buri								0.0	1.8	
9 ชุมพร	CHUMPHON *			13.5		0.5			14.0	56.0	-121.3

สถานีฝน	Station	วันที่และจำนวนน้ำฝนเป็นมิลลิเมตร Date and amount of rainfall in millimeters							ฝนรวม มม. Total rainfall mm.	ฝนรวมตั้งแต่ 1 มกราคม Accumulative rainfall since 1 January	
		กุมภาพันธ์ February								ปริมาณ มม. Amount mm.	สูงต่ำกว่าปกติ Above or below Normal
		18	19	20	21	22	23	24			
10 ท่าแซะ	Tha Sae								0.0	66.4	- 79.6
11 สวี	Sawi								0.0	3.2	-147.0
12 หลังสวน	Lang Suan								0.0	23.6	-104.6
13 สุราษฎร์ธานี	SURAT THANI*								0.0	0.0	- 83.8
14 ไชยา	Chaiya								0.0	0.0	- 84.2
15 เกาะสมุย	Ko Samui*	0.5		1.2					1.7	19.3	- 64.1
16 พุนพิน	Phunphin						2.2		2.2	2.2	- 76.5
17 ท่าฉาง	Tha Chang								0.0	3.1	-126.6
18 กาญจนดิษฐ์	Kanchanadit								0.0	0.0	- 77.1
19 บ้านนาสาร	Ban Na San .				T				T	0.0	- 47.3
20 นครศรีธรรมราช	NAKHON SI THAMMARAT*			T	T				T	40.3	-220.2
21 สิชล	Sichon								0.0	24.0	-148.7
22 ท่าศาลา	Tha Sala								0.0	82.5	- 99.5
23 ฉวาง	Chawang		13.5						13.5	19.4	- 3[illegible]
24 ทุ่งสง	Thung Song								0.0	12.3	- 78.[illegible]
25 ร่อนพิบูลย์	Ron Phibun								0.0	0.0	-168.2
26 ปากพนัง	Pak Phanang								0.0	39.9	- 73.6
27 พัทลุง	PHATTHALUNG								0.0	0.0	-245.9
28 ควนขนุน	Khuan Khanun								0.0	91.8	
29 ปากพยูน	Pak Phayun								0.0	0.0	
30 เขาชัยสน	Khao Chaison								0.0	0.0	
31 สงขลา	SONGKHLA*			T	T		T		T	2.0	-175.8
32 รัตภูมิ	Rattaphum								0.0	0.0	
33 หาดใหญ่	Hat Yai					3.6	1.1		4.7	5.1	
34 สะเดา	Sadao				T				0.0	0.0	
35 ปัตตานี	PATTANI*			0.4	T	0.4			0.8	1.7	-110.0
36 หนองจิก	Nong Chik								0.0	0.0	
37 ยะหริ่ง	Yaring								0.0	0.0	
38 มายอ	Mayo			10.8					10.8	10,8	
39 โคกโพธิ์	Khok Pho								0.0	0.0	
40 ปะนาเระ	Panare								0.0	0.0	
41 ยะลา	YALA								0.0	0.0	
42 ยะหา	Yaha								0.0	0.0	
43 รามัน	Raman			10.2					10.2	10.2	
44 บันนังสตา	Bannang Satar					41.0			41.0	41.0	
45 เบตง	Betong					14.1			14.1	14.1	
46 นราธิวาส	NARATHIWAT*	1.1		8.8	0.7	T			10.6	19.1	-291.1
47 ยี่งอ	Yi-ngo			27.5					27.5	46.3	
48 ระแงะ	Rangae								0.0	0.0	
49 ตากใบ	Tak Bai			3.4					3.4	3.4	
50 สุไหงโกลก	Sungai Kolok								0.0	0.0	

สถานีฝน	Station	วันที่และจำนวนน้ำฝนเป็นมิลลิเมตร Date and amount of rainfall in millimeters							ฝนรวม มม. Total rainfall mm.	ฝนรวมตั้งแต่ 1 มกราคม Accumulative rainfall since 1 January	
		กุมภาพันธ์ February								ปริมาณ มม. Amount mm.	สูงต่ำกว่าปกติ Above or below Normal
-		18	19	20	21	22	23	24			
51 ระนอง	RANONG			0.1			0.6		0.7	0.7	- 45.2
52 กระบุรี	Kra Buri								0.0	0.0	
53 พังงา	PHANGNGA								0.0	0.0	- 18.1
54 ตะกั่วป่า	Takua Pa			3.3		9.0	0.2	1.0	13.5	22.7	
55 กะปง	Kapong					49.6			49.6	60.4	
56 ท้ายเหมือง	Thai Muang		6.4	3.9	6.3	4.6			21.2	62.6	
57 ตะกั่วทุ่ง	Takua Thung	7.0	52.7				22.7		82.4	116.8	
58 ทับปุด	Thap Put		36.1		7.1		23.4		66.6	139.5	
59 ภูเก็ต	PHUKET*						43.8		43.8	46.0	- 17.8
60 สนามบินภูเก็ต	Phuket Airport*			T	0.6	17.7	1.0	1.3	20.6	50.0	- 30.0
61 กระบี่	KRABI						2.5		2.5	2.5	
62 อ่าวลึก	Ao Luk		18.5			41.0	5.8		65.3	116.9	
63 คลองท่อม	Khlong Tom								0.0	2.8	
64 ตรัง	TRANG								0.0	8.7	- 69.0
65 สนามบินตรัง	Trang Airport*										
66 สิเกา	Sikao								0.0	0.0	
67 ย่านตาขาว	Yan Ta Khao								0.0	0.0	
68 ปะเหลียน	Palian								0.0	0.0	
69 สตูล	SATUN					2.0	2.5		4.5	4.5	- 83.5
70 ทุ่งหว้า	Thung Wa								0.0	0.0	

สถานีฝน	Station	วันและจำนวนน้ำฝนเป็นมิลลิเมตร Date and amount of rainfall in millimeters							ฝนรวม มม. Total rainfall mm.	ฝนรวมตั้งแต่ 1 มกราคม Accumulative rainfall since 1 January	
		กุมภาพันธ์ February								ปริมาณ มม. Amount mm.	สูงต่ำกว่าปกติ Above or below Normal
		18	19	20	21	22	23	24			
กรุงเทพมหานคร	**BANGKOK METROPOLIS**										
1 สถานีคลื่นรับส่งวิทยุนนทบุรี	Overseas Radio Receiving Station								0.0		
2 ร.ร. การช่างนนทบุรี	Nonthaburi Trade School								0.0		
3 พลังงานปรมาณูเพื่อสันติ	Atomic Energy For Peace								0.0		
4 กองกำลังการรถวิทยุฯ	MMP. Sub Division Car Center								0.0		
5 วิทยาลัยครูจันทรเกษม	Chankasem College Education								0.0		
6 การไฟฟ้าฝ่ายผลิต	Electrical Supply Authority								0.0		
7 ศูนย์ฝึกการบินพลเรือน	Civil Aviation Training Center								0.0		
8 ร.ร. โยธินบูรณะ	Yothin Burana School								0.0		
9 สถานีรถไฟบางบำหรุ	Bang Bamru Railway Station								0.0		
10 ร.ร. พาณิชการสยาม	Siam Commercial School								0.0		
11 ร.ร. การประชาสัมพันธ์	Public Relation School								0.0		
12 ร.ร. สามเสนนอก	Sam Sen Nok School								0.0		
13 มหาวิทยาลัยรามคำแหง	Ramkhamhaeng University								0.0		
14 ร.ร. ศรีอุลัย	Sri Ulai School								0.0		
15 ร.ร. จิตรลดา	Chitlada School								0.0		
16 เขตบางกะปิ	Bangkapi Boundary								0.0		
17 เขตหนองจอก	Nong Chok Boundary								0.0		
18 กระทรวงศึกษาธิการ	Ministry of Education								0.0		
19 ร.ร. ช่างกลวิทยา	Changkol Vitthaya School								0.0		
20 ร. 1 พัน 2 รอ.	Second Infantry Battalion								0.0		
21 บ้านมนังคศิลา	Ban Manangkha Sila								0.0		
22 ร.ร. โกสิตสโมสร	Kosit Samosorn School								0.0		
23 ประตูน้ำปทุมวัน	Pathumvan Irr.								0.0		
24 ร.ร. เฉลิมสาสน์ศึกษา	Chaloemsart Suksa School								0.0		
25 วิทยาลัยเพาะช่าง	Poh Chang College								0.0		
26 ร.ร. มาแตร์เดอี	Mater Dei School								0.0		
27 สถานีจ่ายไฟฟ้าบางกะปิ	Sup Center of Electrial Supply-Bangkapi								0.0		
28 วิทยาลัยพาณิชการธนบุรี	Thonburi Commercial College								0.0		
29 วิทยาลัยครูบ้านสมเด็จ	Bansomdet Teacher College								0.0		
30 เขตคลองสาน	Khlong San Boundary								0.0		
31 ร.ร. เตรียมทหาร	Armed Force Academy Preparatory-School								0.0		
32 ร.ร. กรุงเทพคริสเตียน	Bangkok Christian College								0.0		
33 ร.ร. ศรีวิกรม์	Srivikorn School								0.0		
34 ประตูน้ำพระโขนง	Prakhanong Irr.								0.0		
35 ร.ร. สมศิลศึกษา	Somchit Suksa School								0.0		
36 ร.ร. ยานนาเวศวิทยาคม	Yannawa Vitthayakhom School								0.0		
37 ร.ร. พระโขนง	Prakhanong School								0.0		
38 ร.ร. ช่องนนทรี	Chong Nonthri School								0.0		

อุณหภูมิสูงสุดและต่ำสุดประจำวันที่ ๑๘ – ๒๔ กุมภาพันธ์ ๒๕๒๓

Daily Max. and Min. Temperature 18 - 24 February 1980

สถานี	Station	อุณหภูมิสูงสุดและต่ำสุดเป็นองศา ซ. Max. and Min. Temperature in degree C.							เฉลี่ยสูงสุด ต่ำสุด Average Max. Min.	เฉลี่ยในสัปดาห์ Weekly Mean	ค่าปกติประจำเดือน Monthly Normal
		18	19	20	21	22	23	24			
ภาคเหนือ	**NORTHERN PART**										
1 เชียงราย	CHIANG RAI	30.2 15.0	32.7 12.5	32.4 12.4	32.2 14.0	34.6 13.0	34.6 15.4	33.7 13.0	32.9 12.2	22.6	21.7
2 แม่ฮ่องสอน	MAE HONG SON										
3 เชียงใหม่	CHIANG MAI	32.0 16.8	32.9 15.5	33.3 16.2	34.1 17.6	35.1 17.6	35.7 19.4	34.8 16.8	34.0 17.1	25.5	23.1
4 น่าน	NAN	32.2 14.6	34.2 15.0	33.7 15.6	34.8 17.3	34.0 20.2	36.0 20.6	35.9 18.0	34.4 17.3	25.9	23.7
5 ท่าวังผา	Tha Wang Pha	30.6 11.9	33.2 12.6	33.7 13.4	33.2 14.4	33.5 16.7	34.8 16.7	34.9 15.9	33.4 15.1	24.3	
6 ลำปาง	LAMPANG	33.7 16.7	33.9 14.4	35.0 16.6	35.7 17.5	35.1 19.3	37.2 19.2	35.4 14.5	35.1 16.9	26.0	24.0
7 แม่สะเรียง	Mae Sariang	32.7 12.6	33.5 10.8	34.1 11.1	35.2 13.9	34.6 13.2	34.2 15.3	34.5 12.8	34.1 12.8	23.5	23.4
8 แพร่	PHRAE	33.5 15.6	34.9 15.9	35.0 17.9	36.3 18.8	35.5 22.2	36.0 23.5	36.6 20.3	35.4 19.1	27.3	24.5
9 อุตรดิตถ์	UTTARADIT	35.2 16.8	36.1 18.6	36.1 20.5	36.4 21.7	36.4 22.2	37.5 24.2	37.2 21.1	36.4 18.3	27.4	26.1
10 ตาก	TAK	34.6 18.2	35.8 20.5	36.6 21.9	38.0 21.4	36.9 21.6	36.5 21.9	37.8 20.0	36.9 28.8	28.8	26.7
11 เขื่อนภูมิพล	Bhumibol Dam	33.4 18.3	35.1 20.9	36.7 23.8	36.4 22.8	36.0 21.0	36.1 20.2	36.4 18.1	35.7 17.7	26.7	26.5
12 พิษณุโลก	PHITSANULOK	34.7 18.7	35.2 20.3	35.7 19.5	36.0 24.9	34.2 22.0	34.4 22.3	36.0 24.1	35.2 21.7	26.	26.6
13 แม่สอด	Mae Sot	33.4 16.9	34.1 16.1	34.4 15.9	35.2 17.7	35.3 17.9	34.8 16.0	33.6 16.0	34.4 16.9	25.7	25.1
14 เพชรบูรณ์	PHETCHABUN	35.5 17.0	35.4 19.3	36.4 20.2	35.0 21.5	34.8 22.0	33.8 21.6	34.7 20.8	35.1 20.3	27.7	25.9
15 หล่มสัก	Lom Sak	35.3 16.6	35.3 20.5	36.0 20.3	35.5 20.7	33.6 21.8	34.0 21.8	34.7 20.6	34.9 20.3	27.6	
16 วิเชียรบุรี	Wichian Buri	34.7 18.2	36.0 18.9	36.2 22.2	35.6 21.9	34.4 23.0	34.3 19.9	34.7 22.8	35.1 21.0	28.1	
ภาคตะวันออกเฉียงเหนือ	**NORTHEASTERN PART**										
1 หนองคาย	NONG KHAI	31.6 17.4	33.0 18.0	34.1 19.8	34.3 21.3	32.9 21.4	32.0 22.6	34.8 21.0	33.2 20.2	26.7	23.9
2 เลย	LOEI	31.9 13.9	32.4 15.2	34.1 16.4	33.8 18.7	32.7 18.5	34.1 21.2	36.1 20.2	33.6 17.7	25.6	23.6
3 อุดรธานี	UDON THANI	32.2 18.2	33.0 18.0	34.3 20.3	33.6 22.4	32.6 21.7	32.4 22.2	34.5 22.0	33.2 20.7	27.0	24.8
4 สกลนคร	SAKON NAKHON	32.2 17.7	31.7 19.1	33.0 18.5	32.1 20.9	31.1 22.0	31.4 21.5	32.3 22.2	32.0 20.3	26.1	23.9
5 นครพนม	NAKHON PHANOM	33.1 16.8	33.0 17.6	33.8 17.9	32.8 20.0	31.7 22.7	32.6 20.7	31.7 20.7	32.7 19.5	26.1	23.8
6 มุกดาหาร	Mukdahan	33.7 17.6	33.1 17.5	34.4 17.5	33.5 19.4	32.5 21.0	33.1 20.9	35.1 23.7	33.6 19.7	26.7	24.3
7 ขอนแก่น	KHON KAEN	33.0 17.2	33.2 18.5	35.2 19.5	35.0 21.7	34.0 23.5	35.3 24.2	33.5 22.5	34.2 21.0	27.6	25.7
8 โกสุมพิสัย	Kosum Phisai	33.7 17.5	33.7 ..	.. ..	34.9 21.3	34.0 23.0	22.6		33.6 21.1	27.4	
9 ร้อยเอ็ด	ROI ET	33.1 19.2	33.3 19.8	35.0 19.4	33.9 22.3	33.6 22.4	34.5 22.5	34.6 22.2	34.0 21.1	27.6	25.6
10 ชัยภูมิ	CHAIYAPHUM	32.6 18.8	33.8 19.6	35.9 20.5	35.6 23.4	33.3 22.6	34.9 21.7	34.9 23.1	34.3 21.4	27.8	25.9
11 อุบลราชธานี	UBON RATCHATHANI	34.7 18.1	34.9 18.3	36.1 20.4	34.7 20.8	34.7 20.8	35.0 22.6	35.6 23.2	35.1 20.6	27.9	26.1
12 สุรินทร์	SURIN	35.6 21.3	36.3 21.5	36.2 21.3	36.3 23.3	36.2 23.3	35.5 22.8	35.6 22.5	36.0 22.3	29.1	26.1
13 ท่าตูม	Tha Tum	34.0 20.6	34.5 20.3	36.1 20.5	35.8 23.1	35.0 22.5	35.7 22.1	35.5 22.4	35.2 21.6	28.4	
14 นางรอง	Nang Rong	34.5 19.8	35.1 ..	.. ..	35.6 22.6	34.2 24.4	21.7		34.9 22.1	28.5	

สถานี	Station	อุณหภูมิสูงสุดและต่ำสุดเป็นองศา ซ. Max. and Min. Temperature in degree C.							เฉลี่ย สูงสุด ต่ำสุด Average Max. Min.	เฉลี่ยในสัปดาห์ Weekly Mean	ค่าปกติประจำเดือน Monthly Normal
15 นครราชสีมา	NAKHON RATCHASIMA	33.4 19.0	35.0 21.5	35.5 22.6	35.3 23.5	34.0 23.5	34.6 22.6	35.3 21.7	34.7 22.1	28.4	26.6
16 โชคชัย	Chok Chai	34.9 18.0	35.5 ..	35.9 ..	35.5 23.1	34.5 24.3	21.2		35.3 21.7	28.5	
ภาคกลาง	**CENTRAL PART**										
1 นครสวรรค์	NAKHON SAWAN	35.5 19.0	36.2 23.5	36.6 25.3	35.0 25.6	36.7 23.0	34.5 23.8	37.3 25.3	36.0 23.6	29.8	27.7
2 ลพบุรี	LOP BURI	36.6 23.4	36.5 23.6	36.5 25.0	35.6 25.6	36.0 26.0	36.2 24.6	36.4 25.0	36.3 24.7	30.5	28.3
3 สุพรรณบุรี	SUPHAN BURI	35.2 19.6	35.5 22.3	34.8 22.7	35.0 23.3	34.7 23.6	34.9 23.4	34.5 24.6	34.9 22.8	28.9	27.6
4 กาญจนบุรี	KANCHANABURI	35.0 19.4	36.5 21.2	36.4 21.6	36.4 22.2	36.4 23.1	37.6 24.3	36.5 22.6	36.4 22.1	29.3	27.6
5 ทองผาภูมิ	Thong Pha Phum	35.1 17.0	35.9 17.8	36.6 19.4	37.0 19.3	36.9 21.6	36.5 21.2	37.1 19.0	36.4 19.3	27.9	
6 สนามบินดอนเมือง	Don Muang Airport	35.0 22.0	33.0 23.0	33.0 23.0	33.0 23.8	33.6 24.2	33.4 23.9	32.6 23.4	33.4 23.3	28.3	27.6
7 กรุงเทพมหานคร	BANGKOK METROPOLIS	36.1 22.8	34.3 24.8	34.8 25.1	33.5 25.9	33.6 26.4	33.7 26.2	33.4 26.0	34.2 25.3	29.8	27.9
8 ศูนย์วิจัย ฯ บางนา	Bang Na	35.8 22.0	33.0 24.0	33.2 24.8	33.6 25.8	34.0 25.5	33.5 26.8	33.5 26.3	33.8 25.0	29.4	
ภาคตะวันออก	**EASTERN PART**										
1 ปราจีนบุรี	PRACHIN BURI	36.7 21.8	36.5 23.0	36.3 23.7	36.0 24.5	36.0 25.0	35.3 24.5	35.7 25.0	36.1 23.9	30.0	27.7
2 กบินทร์บุรี	Kabin Buri	36.7 20.0	36.8 22.5	36.6 24.6	36.1 24.0	37.3 25.6	36.6 22.8	37.4 23.0	36.8 23.2	30.0	
3 อรัญประเทศ	Aranyaprathet	36.0 22.5	37.2 19.0	35.7 25.0	36.9 26.0	36.5 24.9	35.2 23.2	35.7 23.6	36.2 23.3	29.7	27.8
4 ชลบุรี	CHON BURI	37.1 22.6	32.6 23.8	32.2 24.0	32.8 23.9	33.4 25.5	33.3 25.1	33.5 25.4	33.6 24.3	28.9	27.3
5 เกาะสีชัง	Ko Si Chang	31.4 23.7	30.4 26.0	31.2 24.7	31.1 24.5	30.9 26.9	31.8 26.9	32.0 26.9	31.2 25.6	28.4	27.6
6 สัตหีบ	Sattahip	32.2 22.6	.. 24.0	31.2 24.0	.. 24.1	31.7 ..	31.8 26.1	31.5 27.1	31.7 24.7	28.2	29.2
7 ระยอง	RAYONG										
8 จันทบุรี	CHANTHABURI	34.5 22.1	33.2 23.2	32.8 23.3	32.6 23.4	31.0 23.0	30.6 22.4	32.3 22.8	32.4 22.9	27.7	27.0
9 คลองใหญ่	Khlong Yai	31.5 21.9	32.1 22.5	31.8 23.0	32.1 23.9	31.5 23.2	31.6 24.2	31.9 23.4	31.8 23.2	27.5	26.7
ภาคใต้	**SOUTHERN PART**										
1 หัวหิน	Hua Hin	31.2 22.8	31.8 23.1	31.7 24.0	32.2 24.4	32.1 26.4	32.2 24.8	32.1 24.3	31.9 24.3	28.1	26.3
2 ประจวบคีรีขันธ์	PRACHUAP KHIRI KHAN	30.0 20.1	30.1 21.5	30.4 22.3	31.4 22.7	31.0 22.8	30.7 23.4	31.0 23.3	30.7 22.3	26.5	25.9
3 ชุมพร	CHUMPHON	31.8 22.3	32.0 22.6	31.8 23.1	31.5 22.8	31.2 23.1	32.0 22.9	32.4 23.2	31.8 22.9	27.4	26.1
4 สุราษฎร์ธานี	SURAT THANI	34.4 20.4	34.6 19.8	34.1 20.2	35.0 21.2	34.4 22.3	33.0 21.9	34.2 21.6	34.2 21.1	27.7	26.6
5 เกาะสมุย	Ko Samui	29.1 27.2	29.2 27.3	29.0 27.2	29.2 27.4	29.3 27.4	29.4 27.3	29.7 27.3	29.3 27.3	28.3	
6 นครศรีธรรมราช	NAKHON SI THAMMARAT	31.5 22.5	32.0 22.4	31.0 22.0	31.6 23.9	32.0 23.2	31.8 23.7	31.5 22.5	31.6 22.3	27.0	26.5
7 สงขลา	SONGKHLA	30.7 26.3	30.7 26.3	31.1 25.5	29.7 26.5	30.8 26.7	30.7 26.4	30.8 25.8	30.6 26.2	28.4	27.3
8 ปัตตานี	PATTANI	33.0 21.0	32.6 21.7	33.1 22.0	32.0 22.5	31.8 23.1	31.3 23.0	33.1 22.0	32.4 22.2	27.3	26.8
9 นราธิวาส	NARATHIWAT	33.0 23.5	32.4 22.7	32.3 23.5	32.3 23.7	31.9 26.4	31.0 24.5	32.0 23.8	32.1 24.0	28.1	26.4
10 ระนอง	RANONG	35.5 22.2	35.0 22.1	35.0 21.5	36.0 22.8	35.0 22.6	33.2 22.6	35.2 22.1	35.0 22.3	28.6	26.9
11 ภูเก็ต	PHUKET	33.6 24.1	34.4 25.8	.. 25.1	33.8 25.1	33.0 25.9	34.2 25.3	32.5 22.2	33.6 24.8	29.2	28.0
12 สนามบินภูเก็ต	Phuket Airport	34.5 22.4	33.1 22.0	35.0 22.1	34.7 22.6	33.9 23.0	33.5 23.9	33.7 24.9	34.1 23.0	28.5	27.2
13 สนามบินตรัง	Trang Airport	35.0 20.5	35.0 24.0	34.3 22.7	34.9 22.5	34.7 23.1	35.3 22.3	35.4 22.1	34.9 22.7	28.8	27.7

REMARKS

1. **Meteorological Department's Station** (with * mark). Rainfall observation is performed daily at 07.00 a.m. by the Meteorological Department's personnel. Therefore the daily amount of rainfall in this publicatiou means the total amount of rainfall in 24 hr. period from 07.00 a.m. of the recorded date to 07.00 a.m. of the following day.

2. **Voluntary Rainfall Station** (without * mark) located at District and Province. Rainfall observation is performed daily at 09.00 a.m. by the voluntary observer. The daily amount of rainfall means the total amount of rainfall in 24 hr. period from 09.00 a.m. of the recorded date to 09.00 a.m. of the following day.

3. **Rainfall and Temperature Data** The daily rainfall and temperature observations are submitted to the Meteorological Department soon after the measurement by the following means :—

   — By radio or telegraph from the Meteorological Department's stations.

   — By telegraph from voluntary rainfall stations

   Those daily reports generally arrive at the Meteorological Department from about 07.00 a.m. to 07.00 p.m.

4. **Rainfall Intensity in 1 day** (24 hours)

Light Rainfall	amounts	0.1 — 10.0	millimetres
Moderate Rainfall	"	10.1 — 35.0	"
Heavy Rainfall	"	35.1 — 90.0	"
Very Heavy Rainfall	"	90.1	millimetres and above
Blank	represents	No rainfall or observation of rainfall does not arrive in time for publication. Trace or light rainfall with amount less than 0.1 millimetres.	

Various Data in this publication are published hurriedly to service the user. Therefore the user should be cautious in using them. If there is any doubts please inquired the Meteorological Statistics Subdivision of the Climatology Division for further informations by dialing the number 3916054 and 3910178.

Meteorological Department
Bangkok Metropolis

natology Division.

● กำหนดออก สัปดาห์ละ 1 ฉบับ ปีละ 52 ฉบับ

● ค่าบำรุง ฉบับละ 5 บาท ปีละ 150 บาท

● การบอกรับ ติดต่อที่กองภูมิอากาศ กรมอุตุนิยมวิทยา

โทร. 3916054

พิมพ์ที่โรงพิมพ์กรมอุตุนิยมวิทยา กระทรวงคมนาคม กรุงเทพมหานคร

นายสมิทธ ธรรมสุโรช ผู้พิมพ์ผู้โฆษณา 2523

M06.1/593
T 364 we

กรมอุตุนิยมวิทยา กระทรวงคมนาคม

รายงานอากาศประจำสัปดาห์ ระหว่างวันที่ ๒๕ – ๒ มีนาคม ๒๕๒๓

และ

การคาดหมายลักษณะอากาศ ระหว่างวันที่ ๖ – ๑๐ มีนาคม ๒๕๒๓

ฉบับที่ ๑๐/๒๕๒๓

น.อ. ดร. ขจิต บัวจิตติ ร.น.

อธิบดีกรมอุตุนิยมวิทยา

METEOROLOGICAL DEPARTMENT
MINISTRY OF COMMUNICATION
BANGKOK, THAILAND

WEEKLY WEATHER REPORT

DURING THE PERIOD ๒๕ – ๒ MARCH 1980

AND

WEATHER OUTLOOK

DURING ๖ – ๑๐ MARCH 1980

No.10/1980

Capt. Kajit Buajitti R.T.N.

Director — General

CENTRAL LIBRARY
AUG 1980
N.O.A.A.
U. S. Dept. of Commerce

หมายเหตุ

1. สถานีของกรมอุตุนิยมวิทยา (มีเครื่องหมาย *) ทำการตรวจวัดจำนวนฝน ตกเวลา 07.00 น. ทุกวัน โดยเจ้าหน้าที่ของกรมอุตุนิยมวิทยา ดังนั้น จำนวนฝนรายวันในรายงานเล่มนี้ หมายถึงปริมาณฝนรวมในช่วงเวลา 24 ชั่วโมง ตั้งแต่เวลา 07.00 น. ของวันที่แจ้งไว้ในรายงาน จนถึงเวลา 07.00 น. ของวันรุ่งขึ้น

2. สถานีฝนอำเภอและจังหวัด (ไม่มีเครื่องหมาย *) ทำการ ตรวจวัด จำนวนฝนตกเวลา 09.00 น. ทุกวัน โดยเจ้าหน้าที่ ที่อยู่ในอำเภอหรือจังหวัดที่ได้รับแต่งตั้งจากกรมอุตุนิยมวิทยา ดังนั้น จำนวนฝนรายวัน หมายถึงปริมาณฝนรวมในช่วงเวลา 24 ชั่วโมง ตั้งแต่เวลา 09.00 น. ของวันที่แจ้งไว้ในรายงานจนถึงเวลา 09.00 น. ของวันรุ่งขึ้น

3. ข้อมูลฝนและอุณหภูมิ ที่พิมพ์ในรายงานเล่มนี้ เป็นข้อมูลที่เจ้าหน้าที่ผู้ทำการตรวจรายงานมายังกรมอุตุนิยมวิทยา ทุกวันภายหลังการตรวจ
   - สถานีของกรมอุตุนิยมวิทยา รายงานทางวิทยุโทรศัพท์หรือโทรเลข
   - สถานีฝนอำเภอและจังหวัด รายงานทางโทรเลข

   รายงานดังกล่าวนี้ กรมอุตุนิยมวิทยา จะได้รับ ตั้งแต่เวลา ประมาณ 07.00 น. จนถึงเวลา 19.00 น.

4. เกณฑ์ฝนใน 1 วัน (24 ชั่วโมง)

ฝนเล็กน้อย	จำนวนตั้งแต่	0.1 — 10.0 มิลลิเมตร
ฝนปานกลาง	"	10.1 — 35.0 "
ฝนหนัก	"	35.1 — 90.0 "
ฝนตกหนักมาก	"	90.1 มิลลิเมตร ขึ้นไป
ช่องว่าง	หมายความว่า	ไม่มีฝนตกหรือยังไม่ได้รับรายงาน
0	"	ฝนตกน้อยไม่ถึง 0.1 มิลลิเมตร

ข้อมูลต่าง ๆ เหล่านี้ได้ดำเนินการจัดพิมพ์โดยรีบด่วน เพื่อสนองความต้องการแก่ผู้ใช้ จึงยังไม่ได้ทำการตรวจสอบ ฉะนั้น ผู้ใช้จึงควรพิจารณาข้อมูลก่อนที่จะนำไปใช้ หากมีข้อสงสัยประการใด โปรดติดต่อสอบถามเจ้าหน้าที่ งานสถิติอุตุนิยมวิทยา กองภูมิอากาศ โทรศัพท์ 3916054 และ 6210178

กองภูมิอากาศ กรมอุตุนิยมวิทยา

กรุงเทพมหานคร

การคาดหมายลักษณะอากาศใน ๗ วันข้างหน้า
ตั้งแต่วันที่ ๓ – ๙ มีนาคม ๒๕๒๓
ลักษณะทั่วไป

ลมฝ่ายใต้จะพัดปกคลุมประเทศไทยตอนบน

ภาคเหนือ	อากาศเย็น กับจะมีหมอกบางในตอนเช้า และอุณหภูมิจะสูงขึ้น
ภาคตะวันออกเฉียงเหนือ	มีเมฆบางส่วนกับจะมีฝนบางแห่ง
ภาคกลาง ภาคตะวันออกรวมทั้งชายฝั่ง	ท้องฟ้าโปร่งเป็นส่วนมาก เว้นแต่จะมีฝนบางแห่งส่วนมากตามบริเวณชายฝั่ง
ภาคใต้ฝั่งตะวันออก ภาคใต้ฝั่งตะวันตก	จะมีฝนบางแห่งทางตอนล่างของภาคในตอนเย็นและค่ำ
กรุงเทพมหานคร	ท้องฟ้าโปร่งเป็นส่วนมาก

กรมอุตุนิยมวิทยา
๓ มี.ค. ๒๓

Weather outlook for the period 3 - 9 March 1980
General Situation

Southerly wind will prevail over Upper Thailand.

Northern Part:	Cool weather with light fog in the morning and increasing in temperature.
Northeastern Part:	Partly cloudy sky with isolated showers.
Central Part: Eastern Part and Coastal Area:	Mainly fair except for isolated showers mainly along the coastal area.
Southern Thailand East Coast: Southern Thailand West Coast:	Isolated showers in the lower portion during late afternoon and evening.
Bangkok Metropolis:	Mainly fair weather.

Meteorological Department
3 March 1980

สรุปลักษณะอากาศทั่วไปในรอบสัปดาห์

ระหว่างวันที่ ๒๕ กุมภาพันธ์ – ๒ มีนาคม ๒๕๒๓

๑. ลมฝ่ายใต้ได้พัดปกคลุมบริเวณประเทศไทยตอนบนและอ่าวไทยในระยะครึ่งแรกของสัปดาห์ ส่วนในระยะครึ่งหลังเป็นลมตะวันออกเฉียงใต้ อนึ่ง ในระยะนี้ได้มีหย่อมความกดอากาศต่ำอันเนื่องจากความร้อนปกคลุมประเทศไทยและประเทศใกล้เคียง ลักษณะเช่นนี้ทำให้อุณหภูมิสูงขึ้นทั่วไปในระยะครึ่งหลังของสัปดาห์ แต่อย่างไรก็ตามทางตอนบนของภาคเหนือยังคงมีอากาศหนาว และทางตอนล่างบางแห่งของภาคเหนือและตอนบนของภาคตะวันออกเฉียงเหนือมีอากาศเย็น สำหรับฝนปรากฏว่ามีฝนเล็กน้อยถึงปานกลางบางแห่งในภาคตะวันออกเฉียงเหนือและภาคตะวันออกในตอนต้นและปลายสัปดาห์ ภาคใต้ฝั่งตะวันออกมีฝนเล็กน้อยในตอนปลายสัปดาห์ ส่วนทางตอนล่างของภาคใต้ฝั่งตะวันตกมีฝนบางแห่งในระยะครึ่งหลังของสัปดาห์

๒. รายงานอุณหภูมิสูงสุดในภาคต่าง ๆ ของประเทศไทยมีดังนี้.–

ภาคเหนือ	๓๘.๗ °ซ.ที่ อ.เมือง	จ.ตาก	เมื่อวันที่	๒๕	ก.พ.
ภาคตะวันออกเฉียงเหนือ	๓๘.๔ °ซ.ที่ อ.เมือง	จ.สุรินทร์	"	๒๘	ก.พ.
ภาคกลาง	๓๘.๕ °ซ.ที่ อ.เมือง	จ.กาญจนบุรี	"	๒	มี.ค.
ภาคตะวันออก	๓๗.๕ °ซ.ที่ อ.กบินทร์บุรี	จ.ปราจีนบุรี	"	๒๘	ก.พ.
ภาคใต้	๓๕.๒ °ซ.ที่ อ.หาดใหญ่	จ.สงขลา	"	๒๗	ก.พ.

๓. รายงานฝนสูงสุดในภาคต่าง ๆ ของประเทศไทยมีดังนี้.–

ภาคตะวันออกเฉียงเหนือ	๒๘.๐ มม.ที่ อ.นาแก	จ.นครพนม	เมื่อวันที่	๒๕	ก.พ.
ภาคตะวันออก	๒๘.๕ มม.ที่ อ.เมือง	จ.ตราด	"	๒๘	ก.พ.
ภาคใต้	๒๒.๒ มม.ที่ อ.เบตง	จ.ยะลา	"	๒๕	ก.พ.

กรมอุตุนิยมวิทยา

๓ มี.ค. ๒๓

Weekly Weather Summary

Period 25 February – 2 March 1980

1. Southerly wind prevailed over Upper Thailand and the Gulf of Thailand during the first half of the week and backing into Southeast wind during the second half of the week. During this week the heat low pressure area covered Thailand and neighbouring countries. Consequently, increasing in temperature in general during the second half of the week but cool weather was still experienced over the upper portion of the Northern Part, and cold weather in some area of the lower portion of the Northern Part and the upper portion of the Northeastern Part. Light to moderate isolated showers was recorded over the Northeastern and the Eastern Parts during the beginning and the end of the week, light showers in Southern Thailand East Coast during the end of the week and isolated showers in the lower portion of Southern Thailand West Coast during the second half of the week.

2. Highest temperature in various parts of Thailand were as follows:-

Northern Part	38.7°C.at Amphoe Muang	Tak	on	29	Feb.
Northeastern Part	38.4°C.at Amphoe Muang	Surin	"	28	Feb.
Central Part	38.5°C.at Amphoe Muang	Kanchanaburi	"	2	Mar.
Eastern Part	37.9°C.at Kabin Buri	Prachinburi	"	28	Feb.
Southern Part	35.2°C.at Hat Yai	Songkhla	"	27	Feb.

3. Heaviest rainfall in various parts of Thailand were as follows:-

Northeastern Part	28.0 mm.at Na Kae	Nakhon Phanom	on	25	Feb.
Eastern Part	28.5 mm.at Amphoe Muang	Trat	"	28	Feb.
Southern Part	22.2 mm.at Betong	Yala	"	25	Feb.

Meteorological Department

3 March 1980

ข่าวอากาศเพื่อการเกษตรประจำสัปดาห์

ตั้งแต่วันที่ ๓ - ๙ มีนาคม คาดว่าลมฝ่ายใต้ซึ่งมีกำลังปานกลางจะพัดปกคลุมประเทศไทยตอนบน อันเป็นเหตุให้อากาศมีความชื้นเพิ่มขึ้นโดยทั่วไป สำหรับสัปดาห์นี้จะมีฝนเกิดขึ้นได้เป็นบางแห่งในภาคตะวันออกเฉียงเหนือ และบริเวณชายฝั่งภาคตะวันออก ส่วนฝนในภาคใต้จะมีเป็นบางแห่งทางตอนล่างของภาค

ข้อควรทราบ :

ขณะนี้ย่างเข้าสู่เดือนร้อนแล้ว บริเวณประเทศไทยตอนบนจะมีอุณหภูมิสูงขึ้นเป็นลำดับ และลมฝ่ายใต้ที่มีกำลังปานกลางจะพัดปกคลุมบริเวณดังกล่าว ซึ่งกระแสลมนี้อาจพัดเลยเข้าไปถึงภาคเหนือและภาคตะวันออกเฉียงเหนือได้บ้าง โดยมีความเร็วของลมเฉลี่ยประมาณ ๖ - ๑๐ กิโลเมตรต่อชั่วโมง ณ ระดับความสูงเหนือพื้นดิน ๑๐ เมตร ส่วนภาคกลางและภาคตะวันออกกระแสลมจะมีความเร็วเฉลี่ยประมาณ ๑๐ - ๑๖ กิโลเมตรต่อชั่วโมง ซึ่งความแรงของลมขนาดนี้จะเพียงพอสำหรับใช้กังหันลมสูบน้ำเพื่อการเกษตร โดยใช้กังหันลมแบบเสื่อลำแพน หรือผ้า หรือถุงใส่ปุ๋ย ซึ่งสามารถใช้ฉุดระหัดสูบน้ำเข้าไปในไร่นาได้ ทั้งนี้จะเป็นการประหยัดน้ำมันเชื้อเพลิงที่กำลังขาดแคลนและมีราคาแพง.

กรมอุตุนิยมวิทยา

๓ มีนาคม ๒๕๒๓

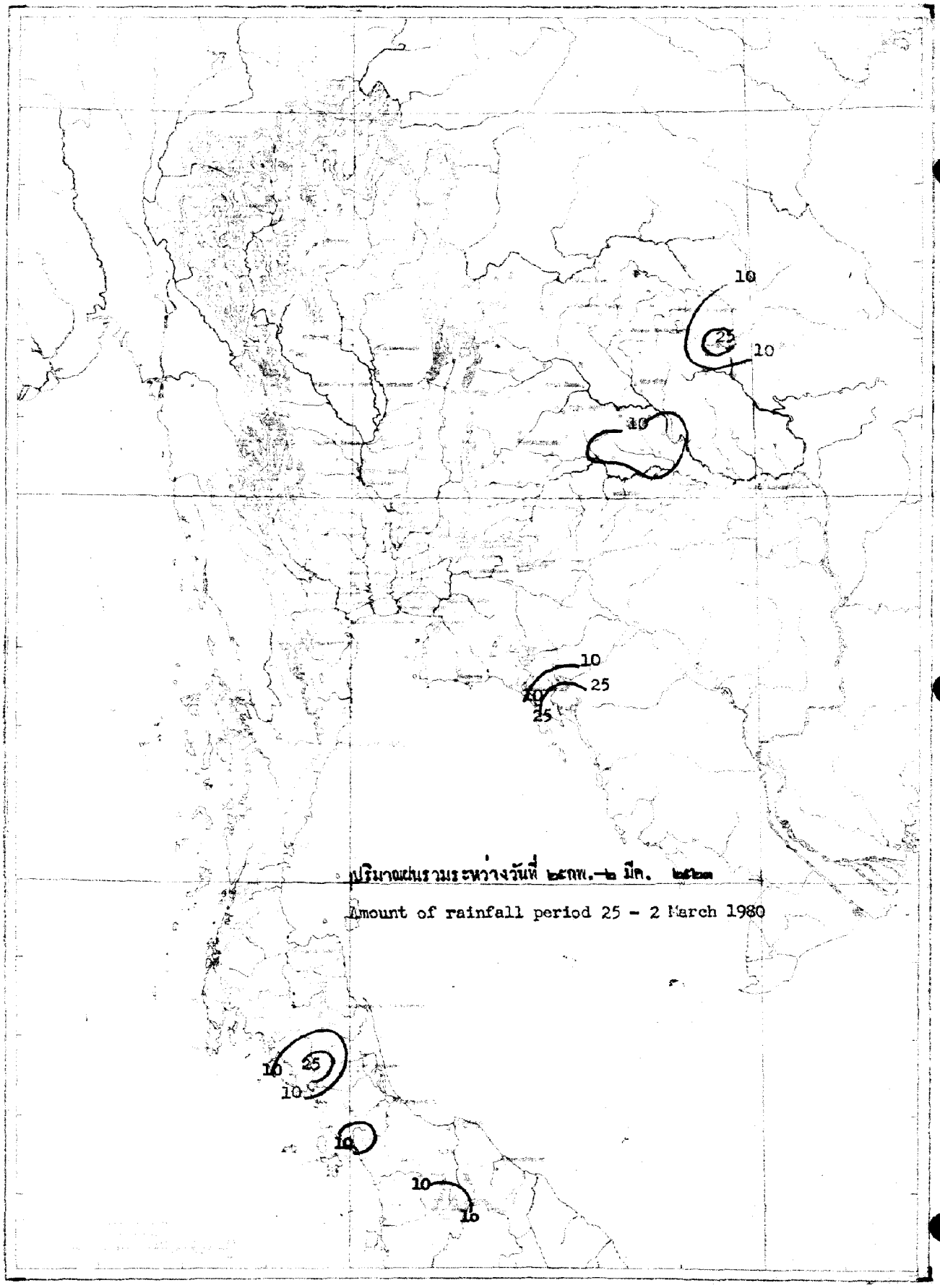

ปริมาณฝนรวมระหว่างวันที่ ๒๕กพ.-๒ มีค. ๒๕๒๓

Amount of rainfall period 25 - 2 March 1980

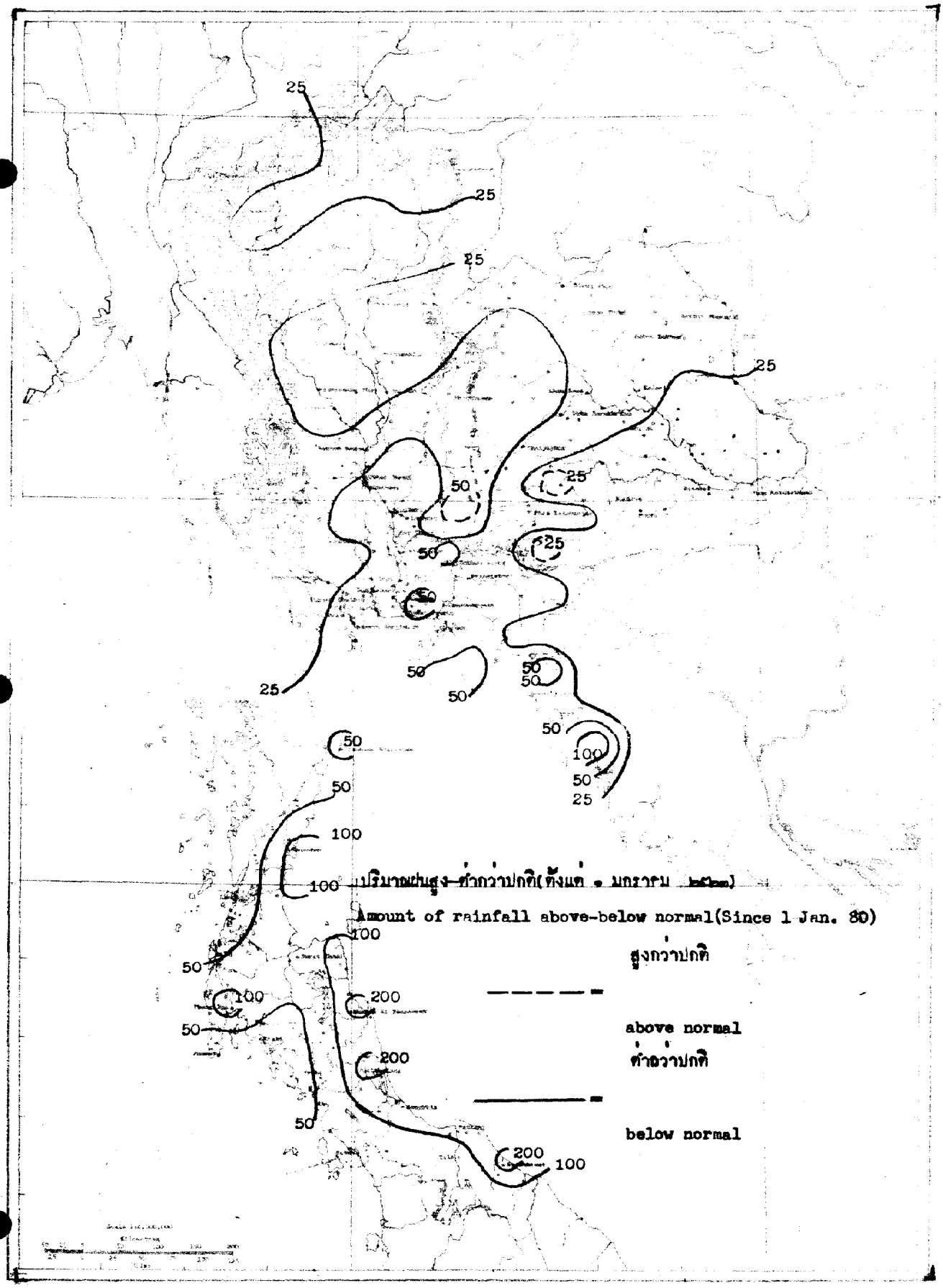
25
25
25
25
25
25
50
50
50
50
50
50
50
50
100
50
25
50
50
100
100
100
50
100
200
50
200
50
200
100
ปริมาณฝนสูง-ต่ำกว่าปกติ(ตั้งแต่ 1 มกราคม 80)
Amount of rainfall above-below normal(Since 1 Jan. 80)
สูงกว่าปกติ
above normal
ต่ำกว่าปกติ
below normal

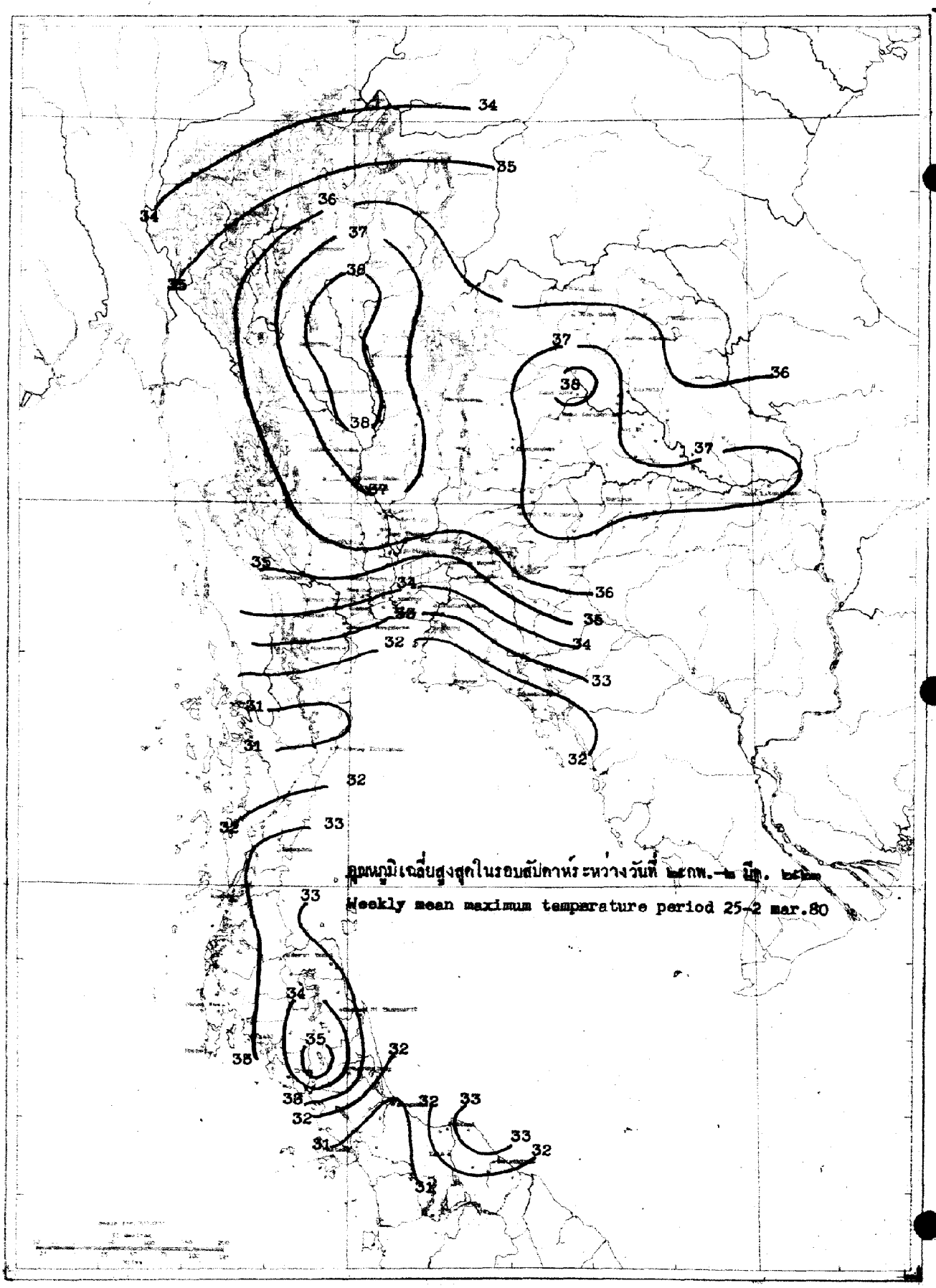

อุณหภูมิเฉลี่ยสูงสุดในรอบสัปดาห์ระหว่างวันที่ ๒๕ ก.พ.-๒ มี.ค. ๒๓

Weekly mean maximum temperature period 25-2 mar.80

สถานีฝน	Station	วันที่และจำนวนน้ำฝนเป็นมิลลิเมตร Date and amount of rainfall in millimeters							ฝนรวม มม. Total rainfall mm.	ฝนรวมตั้งแต่ 1 มกราคม Accumulative rainfall since 1 January	
		กุมภาพันธ์-มีนาคม February-March								ปริมาณ มม. Amount mm.	สูงต่ำกว่าปกติ Above or below Normal
		25	26	27	28	29	1	2			
ภาคเหนือ	**NORTHERN PART**										
1 เชียงราย	CHIANG RAI*								0.0	0.0	-30.2
2 แม่สาย	Mae Sai								0.0	0.0	-31.8
3 เชียงแสน	Chiang Saen								0.0	0.0	-36.1
4 เชียงของ	Chiang Khong								0.0	0.0	-23.9
5 แม่จัน	Mae Chan								0.0	0.0	-17.3
6 แม่สรวย	Mae Suai								0.0	0.0	-24.5
7 เทิง	Thoeng								0.0	0.0	-22.8
8 เชียงคำ	Chiang Kham								0.0	0.0	-21.4
9 เวียงป่าเป้า	Wiang Pa Pao								0.0	0.0	-13.0
10 พาน	Phan								0.0	0.0	-11.4
11 แม่ใจ	Mae Chai								0.0	0.0	-13.4
12 พะเยา	Phayao								0.0	0.0	-12.8
13 จุน	Chun								0.0	0.0	-26.8
14 แม่ฮ่องสอน	MAE HONG SON*								0.0	0.0	-16.2
15 ปาย	Pai								0.0	0.0	-13.2
16 ขุนยวม	Khun Yuam								0.0	0.0	- 8.3
17 แม่ลาน้อย	Mae La Noi										
18 แม่สะเรียง	Mae Sariang*								0.0	0.0	-14.9
19 เชียงใหม่	CHIANG MAI*								0.0	0.0	-19.5
20 ฝาง	Fang								0.0	0.0	-22.8
21 แม่อาย	Mae Ai										
22 เชียงดาว	Chiang Dao								0.0	0.0	-20.5
23 แม่แตง	Mae Taeng								0.0	0.0	-14.6
24 แม่ริม	Mae Rim								0.0	0.0	-13.2
25 สันทราย	San Sai								0.0	0.0	-14.7
26 ดอยสะเก็ด	Doi Saket								0.0	0.0	-15.7
27 สันกำแพง	San Kamphaeng								0.0	0.0	- 5.4
28 หางดง	Hang Dong								0.0	0.0	-13.3
29 สารภี	Saraphi										
30 สันป่าตอง	San Pa Tong								0.0	0.0	-29.3
31 จอมทอง	Chom Thong								0.0	0.0	-18.5
32 ฮอด	Hot								0.0	0.0	-13.0
33 ลำพูน	LAMPHUN								0.0	0.0	-12.2
34 ป่าซาง	Pa Sang								0.0	0.0	-11.0
35 ลี้	Li								0.0	0.0	-13.4
36 ลำปาง	LAMPANG*								0.0	0.0	-14.5
37 งาว	Ngao								0.0	0.5	-13.2
38 แจ้ห่ม	Chae Hom								0.0	0.0	- 5.2
39 เกาะคา	Ko Kha								0.0	0.0	- 9.5
40 สบปราบ	Sop Prap								0.0	0.0	-10.6

สถานีฝน	Station	วันที่และจำนวนน้ำฝนเป็นมิลลิเมตร Date and amount of rainfall in millimeters							ฝนรวม มม. Total rainfall mm.	ฝนรวมตั้งแต่ 1 มกราคม Accumulative rainfall since 1 January	
		กุมภาพันธ์ – มีนาคม February–March								ปริมาณ มม. Amount mm.	สูงต่ำกว่าปกติ Above or below Normal
		25	26	27	28	29	1	2			
42 เถิน	Thoen								0.0	0.0	- 7.7
43 แม่พริก	Mae Phrik								0.0	0.0	- 5.0
43 แพร่	PHRAE *								0.0	0.0	-19.3
44 สอง	Song								0.0	0.0	-17.4
45 สูงเม่น	Sung Men								0.0	0.0	- 5.1
46 เด่นชัย	Den Chai								0.0	0.0	- 9.6
47 น่าน	NAN *								0.0	6.0	-26.3
48 ทุ่งช้าง	Thung Chang								0.0	21.1	- 4.0
49 เชียงกลาง	Chiang Klang										
50 ท่าวังผา	Tha Wang Pha *								0.0	4.2	- 5.5
51 บ้ว	Pua								0.0	0.0	-22.0
52 สา	Sa								0.0	14.5	- 0.2
53 นาน้อย	Na Noi								0.0	0.0	- 9.9
54 อุตรดิตถ์	UTTARADIT *								0.0	0.0	-26.6
55 ฟากท่า	Fak Tha								0.0	2.1	-23.1
56 น้ำปาด	Nam Pat								0.0	0.0	-14.7
57 สนามบินอุตรดิตถ์	Uttaradit Airport *								0.0	0.0	-36.7
58 ท่าปลา	Tha Pla								0.0	0.0	-21.4
59 ลับแล	Laplae								0.0	0.0	-18.4
60 ตาก	TAK *								0.0	0.0	- 8.8
61 เขื่อนภูมิพล	Bhumibol Dam *								0.0	0.0	-10.3
62 บ้านตาก	Ban Tak								0.0	0.0	-28.2
63 แม่ระมาด	Mae Ramat								0.0	0.0	- 5.5
64 แม่สอด	Mae Sot *								0.0	0.0	-15.3
65 สุโขทัย	SUKHOTHAI								0.0	0.0	-18.4
66 ทุ่งเสลี่ยม	Thung Saliam								0.0	0.0	-10.3
67 สวรรคโลก	Sawankhalok								0.0	0.0	-13.7
68 กงไกรลาศ	Kong Krailat								0.0	4.2	-15.9
69 บ้านด่านลานหอย	Ban Dan Lan Hoi								0.0	0.0	-41.7
70 พิษณุโลก	PHITSANULOK *								0.0	4.8	-19.5
71 นครไทย	Nakhon Thai								0.0	0.0	-31.4
72 พรหมพิราม	Phrom Phiram								0.0	0.0	-23.0
73 วังทอง	Wang Thong								0.0	6.5	-21.3
74 บางกระทุ่ม	Bang Krathum								0.0	0.0	-28.7
75 กำแพงเพชร	KAMPHAENG PHET								0.0	0.0	-21.7
76 พรานกระต่าย	Phan Kratai								0.0	0.0	-31.8
77 คลองขลุง	Khlong Khlung								0.0	0.0	-21.8
78 ขาณุวรลักษบุรี	Khanu Worajaksaburi								0.0	0.0	-24.1
79 พิจิตร	PHICHIT								0.0	0.0	-24.3
80 สามง่าม	Sam Ngam								0.0	0.0	-17.6
81 ตะพานหิน	Taphan Hin								0.0	13.0	- 9.1

สถานีฝน	Station	วันที่และจำนวนน้ำฝนเป็นมิลลิเมตร Date and amount of rainfall in millimeters							ฝนรวม mm.	ฝนรวมตั้งแต่ 1 มกราคม Accumulative rainfall since 1 January	
		กุมภาพันธ์–มีนาคม February–March									
		25	26	27	28	29	1	2	Total rainfall mm.	Amount mm.	Above or below Normal
82 บางมูลนาค	Bang Mun Nak*								0.0	0.0	-18.2
83 โพทะเล	Pho Thale								0.0	0.0	-15.0
84 เพชรบูรณ์	PHETCHABUN*								0.0	5.2	-50.3
85 หล่มเก่า	Lom Kao								0.0	0.0	-18.2
86 หล่มสัก	Lom Sak*							T	T	24.9	- 0.7
87 ชนแดน	Chon Daen								0.0	14.9	- 4.0
88 หนองไผ่	Nong Phai								0.0	33.9	+11.1
89 วิเชียรบุรี	Wichian Buri*								0.0	40.8	+13.3
ภาคตะวันออกเฉียงเหนือ NORTHEASTERN PART											
1 เลย	LOEI*							T	T	23.3	+ 1.6
2 เชียงคาน	Chiang Khan								0.0	2.1	-22.4
3 ท่าลี่	Tha Li								0.0	0.0	-26.1
4 ด่านซ้าย	Dan Sai								0.0	32.6	- 2.3
5 วังสพุง	Wang Saphung								0.0	19.4	- 9.1
6 หนองคาย	NONG KHAI							T	T	2.2	-15.8
7 สีเชียงใหม่	Si Chiang Mai								0.0	23.5	+ 8.3
8 ท่าบ่อ	Tha Bo								0.0	0.0	-15.4
9 โพนพิสัย	Phon Phisai								0.0	0.0	-23.9
10 บึงกาฬ	Bung Kan								0.0	5.2	-20.4
11 เซกา	Seka								0.0	7.5	- 3.0
12 อุดรธานี	UDON THANI	1.0						T	1.0	5.0	-31.4
13 เพ็ญ	Phen								0.0	16.5	+ 1.5
14 กุมภวาปี	Kumphawapi								0.0	5.8	-14.7
15 หนองหาร	Nong Han								0.0	0.0	- 9.3
16 หนองบัวลำภู	Nong Bua Lam Phu								0.0	0.0	-16.7
17 สกลนคร	SAKON NAKHON*							1.2	1.2	4.6	-31.8
18 วานรนิวาส	Wanon Niwat								0.0	0.0	-27.7
19 สว่างแดนดิน	Sawang Daen Din								0.0	0.0	-29.9
20 พรรณานิคม	Phanna Nikhom								0.0	26.5	- 5.2
21 นครพนม	NAKHON PHANOM	1.1				T		14.0	15.1	41.8	- 0.6
22 บ้านแพง	Ban Phaeng								0.0	6.2	-27.6
23 ท่าอุเทน	Tha Uthen								0.0	0.0	-37.0
24 นาแก	Na Kae	28.0							28.0	28.0	- 8.6
25 ธาตุพนม	That Phanom								0.0	0.0	-39.3
26 มุกดาหาร	Mukdahan*	4.5							4.5	5.1	-19.5
27 กาฬสินธุ์	KALASIN								0.0	14.3	-14.4
28 ยางตลาด	Yang Talat								0.0	3.1	-32.1
29 สหัสขันธ์	Sahatsakhan								0.0	0.0	-37.6
30 กุฉินารายณ์	Kuchinarai								0.0	0.0	-17.2
31 กมลาไสย	Kamalasai								0.0	0.0	-22.8
32 ร้อยเอ็ด	ROI ET*	2.1						T	2.1	7.5	- 9.8

สถานีฝน	Station	วันที่และจำนวนน้ำฝนเป็นมิลลิเมตร Date and amount of rainfall in millimetres							ฝนรวม มม. Total rainfall mm.	ฝนรวมตั้งแต่ 1 มกราคม Accumulative rainfall since 1 January	
		กุมภาพันธ์–มีนาคม February–March								ปริมาณ มม. Amount mm.	สูงต่ำกว่าปกติ Above or below Normal
		25	26	27	28	29	1	2			
33 โพนทอง	Phon Thong	7.8							7.8	7.8	- 8.8
34 ธวัชบุรี	Thawatchaburi								0.0	0.0	-14.7
35 อาจสามารถ	At Samat								0.0	0.0	-19.4
36 เสลภูมิ	Selaphum	15.5							15.5	15.5	- 3.6
37 จตุรพักตร์พิมาน	Chaturaphak Phiman								0.0	13.7	+ 2.1
38 เกษตรวิสัย	Kaset Wisai								0.0	0.0	-15.0
39 สุวรรณภูมิ	Suwannaphum	17.5							17.5	17.5	- 9.1
40 มหาสารคาม	MAHA SARAKHAM								0.0	0.0	-33.0
41 เชียงยืน	Chiang Yun								0.0	0.0	-12.8
42 กันทรวิชัย	Kantharawichai								0.0	0.0	-20.5
43 โกสุมพิสัย	Kosum Phisai*	3.3							3.3	3.3	-18.5
44 บรบือ	Borabu								0.0	7.3	-29.7
45 วาปีปทุม	Wapi Pathum								0.0	0.0	-20.3
46 พยัคฆภูมิพิสัย	Phayakkhaphum Phisai	11.8							11.8	18.8	- 0.8
47 ขอนแก่น	KHON KAEN*							T	T	3.3	-33.2
48 น้ำพอง	Nam Phong								0.0	0.0	-16.7
49 ภูเวียง	Phu Wiang								0.0	0.0	-22.7
50 ชุมแพ	Chum Phae								0.0	0.0	-18.5
51 มัญจาคีรี	Mancha Khiri								0.0	0.0	-18.6
52 ชนบท	Chonnabot								0.0	1.5	-25.0
53 บ้านไผ่	Ban Phai								0.0	1.9	-18.2
54 พล	Phon								0.0	20.4	-14.9
55 หนองสองห้อง	Nong Song Hong								0.0	1.4	-18.9
56 ชัยภูมิ	CHAIYAPHUM*								0.0	6.4	-13.9
57 เกษตรสมบูรณ์	Kaset Sombun								0.0	0.0	-13.2
58 ภูเขียว	Phu Khieo								0.0	0.0	-21.2
59 คอนสวรรค์	Khon Sawan								0.0	6.2	-15.2
60 จัตุรัส	Chatturat								0.0	1.6	-42.6
61 บำเหน็จณรงค์	Bamnet Narong								0.0	0.0	-24.2
62 นครราชสีมา	NAKHON RATCHASIMA*								0.0	6.0	-31.3
63 บัวใหญ่	Bua Yai								0.0	0.0	-24.8
64 คง	Khong								0.0	6.5	- 5.7
65 ด่านขุนทด	Dan Khun Thot								0.0	22.8	+ 5.0
66 โนนไทย	Non Thai								0.0	0.0	-18.6
67 โนนสูง	Non Sung	1.9							1.9	58.6	+44.8
68 พิมาย	Phimai	2.9							2.9	40.5	
69 สีคิ้ว	Sikhiu								0.0	0.0	-24.7
70 สูงเนิน	Sung Noen								0.0	8.8	-20.7
71 ปักธงชัย	Pak Thong Chai								0.0	0.0	-22.1
72 โชคชัย	Chok Chai*								0.0	2.7	-24.8
73 ครบุรี	Khon Buri								0.0	50.1	+28.2

สถานีฝน	Station	วันที่และจำนวนน้ำฝนเป็นมิลลิเมตร Date and amount of rainfall in millimeters							ฝนรวม มม. Total rainfall mm	ฝนรวมตั้งแต่ 1 มกราคม Accumulative rainfall since 1 January	
		กุมภาพันธ์-มีนาคม February-March								ปริมาณ มม. Amount mm.	สูงต่ำกว่าปกติ Above or below Normal
		25	26	27	28	29	1	2			
74 บุรีรัมย์	BURI RAM								0.0	0.0	-16.8
75 พุทไธสง	Phutthaisong	5.0							5.0	21.0	+10.5
76 สตึก	Satuk	3.0							3.0	3.0	-23.5
77 ลำปลายมาศ	Lam Phai Mat								0.0	0.0	-23.4
78 นางรอง	Nang Rong								0.0	3.2	-24.7
79 สุรินทร์	SURIN	T							T	0.2	-14.1
80 รัตนบุรี	Rattanaburi	0.7							0.7	0.7	-19.8
81 ท่าตูม	Tha Tum	2.1						T	2.1	2.1	- 6.3
82 สีขรภูมิ	Sikhoraphum								0.0	0.0	-14.7
83 ปราสาท	Prasat								0.0	6.7	+ 1.9
84 สังขะ	Sangkha								0.0	0.0	-10.9
85 ศรีสะเกษ	SI SA KET								0.0	0.0	- 8.4
86 ราษีไศล	Rasi Salai								0.0	0.0	-15.3
87 กันทรารมย์	Kanthararom								0.0	3.6	- 0.4
88 ขุขันธ์	Khukhan								0.0	0.0	- 4.5
89 ขุนหาญ	Khun Han								0.0	0.0	- 6.6
90 กันทรลักษ์	Kantharalak								0.0	0.8	- 5.3
91 อุบลราชธานี	UBON RATCHATHANI *		2.1			T			2.1	2.5	- 6.3
92 เขมราฐ	Khemarat								0.0	0.0	-13.1
93 อำนาจเจริญ	Amnat Charoen								0.0	0.0	-15.9
94 ยโสธร	Yasothon								0.0	0.0	-16.8
95 ตระการพืชผล	Trakan Phutphon								0.0	0.0	- 7.9
96 มหาชนะชัย	Maha Chana Chai	0.5							0.5	0.5	-14.5
97 เขื่องใน	Khuang Nai								0.0	0.0	-14.2
98 โขงเจียม	Khong Chiam								0.0	0.0	- 9.9
99 เดชอุดม	Det Udom								0.0	1.5	- 4.8
100 บุณฑริก	Buntharik								0.0	0.0	- 4.0
ภาคกลาง	CENTRAL PART										
1 นครสวรรค์	NAKHON SAWAN								0.0	22.1	-18.2
2 บรรพตพิสัย	Banphot Phisai								0.0	14.7	- 5.4
3 ชุมแสง	Chumsaeng								0.0	36.4	+10.8
4 หนองบัว	Nong Bua								0.0	0.0	-25.7
5 ลาดยาว	Lat Yao								0.0	0.0	-23.5
6 ท่าตะโก	Tha Tako								0.0	30.5	+ 0.5
7 พยุหคีรี	Phayuha Khiri								0.0	0.0	-12.6
8 ตาคลี	Takhli								0.0	0.0	- 7.5
9 อุทัยธานี	UTHAI THANI								0.0	0.0	-23.7
10 สว่างอารมณ์	Sawang Arom								0.0	0.0	-21.9
11 บ้านไร่	Ban Rai								0.0	0.0	-21.8
12 ทัพทัน	Thap than								0.0	6.0	-16.6
13 หนองฉาง	Nong Chang								0.0	3.6	- 1.6

สถานีฝน	Station	วันที่และจำนวนน้ำฝนเป็นมิลลิเมตร Date and amount of rainfall in millimeters							ฝนรวม มม. Total rainfall mm.	ฝนรวมตั้งแต่ 1 มกราคม Accumulative rainfall since 1 January	
		กุมภาพันธ์ – มีนาคม February-March								ปริมาณ มม. Amount mm.	สูงต่ำกว่าปกติ Above or below Normal
		25	26	27	28	29	1	2			
14 หนองขาหย่าง	Nong Khayang								0.0	8.7	-14.2
15 ชัยนาท	CHAI NAT								0.0	20.2	+ 9.7
16 มโนรมย์	Manorom								0.0	1.7	-16.6
17 วัดสิงห์	Wat Sing								0.0	11.1	-27.5
18 หันคา	Hankha								0.0	0.0	-20.5
19 สิงห์บุรี	SING BURI								0.0	0.0	-38.5
20 อินทร์บุรี	In Buri								0.0	0.0	-21.5
21 บางระจัน	Bang Rachan								0.0	0.0	-33.1
22 พรหมบุรี	Phrom Buri								0.0	0.0	-21.9
23 ลพบุรี	LOP BURI*								0.0	0.0	-36.0
24 บ้านหมี่	Ban Mi								0.0	1.5	-25.9
25 บัวชุม	Bua Chum*								0.0	23.8	-18.0
26 ชัยบาดาล	Chai Badan								0.0	127.6	+102.0
27 พัฒนานิคม	Phatthana Nikhom								0.0	0.0	-43.1
28 โคกสำโรง	Khok Samrong								0.0	0.0	-25.7
29 ท่าวุ้ง	Tha Wung								0.0	0.0	-34.0
30 สุพรรณบุรี	SUPHAN BURI*								0.0	0.0	-24.5
31 เดิมบางนางบวช	Doembang Nangbuat								0.0	0.0	-16.6
32 สามชุก	Sam Chuk								0.0	0.0	-23.8
33 ดอนเจดีย์	Don Chedi								0.0	0.0	-39.0
34 ศรีประจันต์	Si Phrachan								0.0	0.0	-13.3
35 อู่ทอง	U Thong								0.0	0.0	-15.8
36 บางปลาม้า	Bang Pa Ma								0.0	0.0	- 7.1
37 สองพี่น้อง	Song Phi Nong								0.0	0.0	-13.6
38 อ่างทอง	ANG THONG								0.0	0.0	-30.8
39 โพธิ์ทอง	Pho Thong								0.0	0.0	-23.6
40 ไชโย	Chaiyo								0.0	0.0	-14.0
41 วิเศษชัยชาญ	Wiset Chai Chan								0.0	0.0	-21.2
42 ป่าโมก	Pa Mok								0.0	0.0	-19.9
43 สระบุรี	SARABURI								0.0	14.4	-16.2
44 พระพุทธบาท	Phra Phutthabat								0.0	0.0	
45 บ้านหมอ	Ban Mo								0.0	0.0	- 9.3
46 เสาไห้	Sao Hai								0.0	19.5	-22.4
47 แก่งคอย	Kaeng Khio								0.0	48.9	+43.1
48 หนองแค	Nong Khae								0.0	0.0	-52.1
49 พระนครศรีอยุธยา	PHRA NAKHON SI AYUTTHAYA								0.0	0.0	-10.6
50 ท่าเรือ	Tha Rua								0.0	0.0	-32.4
51 ผักไห่	Phak Hai								0.0	0.0	-17.0
52 บางบาล	Bang Ban								0.0	0.0	-20.5
53 เสนา	Sena								0.0	0.0	-26.6
54 บางไทร	Bang Sai								0.0	0.0	-30.9

สถานีฝน	Station	วันที่และจำนวนน้ำฝนเป็นมิลลิเมตร Date and amount of rainfall in millimeters							ฝนรวม มม. Total rainfall mm.	ฝนรวมตั้งแต่ 1 มกราคม Accumulative rainfall since 1 January	
		กุมภาพันธ์–มีนาคม February–March								ปริมาณ มม. Amount mm.	สูงต่ำกว่าปกติ Above or below Normal
		25	26	27	28	29	1	2			
55 บางปะอิน	Bang Pa-in								0.0	0.0	-17.8
56 **ปทุมธานี**	**PATHUM THANI**								0.0	0.0	-35.5
57 หนองเสือ	Nong Sua								0.0	0.0	-34.7
58 ธัญบุรี	Thanyaburi								0.0	0.0	-33.6
59 รังสิต	Rangsit								0.0	0.0	-33.7
60 ลำลูกกา	Lam Luk Ka								0.0	0.0	-34.0
61 **นนทบุรี**	**NONTHABURI**								0.0	0.0	-35.5
62 บางบัวทอง	Bang Bua Thong								0.0	0.0	-23.9
63 **ธนบุรี**	**THON BURI**								0.0	0.0	- 5.3
64 ตลิ่งชัน	Taling Chan								0.0	0.0	-53.5
65 บางขุนเทียน	Bang Khun Thian								0.0	0.0	-36.7
66 ราษฎร์บูรณะ	Rat Burana								0.0	0.0	-43.2
67 **กรุงเทพมหานคร**	**BANGKOK METROPOLIS**								0.0	0.3	-46.4
68 สนามบินดอนเมือง	Don Muang Airport*								0.0	0.0	-30.5
69 บางเขน	Bang Khen								0.0	0.0	-38.8
70 มีนบุรี	Min Buri								0.0	0.0	-32.2
71 ลาดกระบัง	Lat Krabang								0.0	0.0	-36.2
72 ศูนย์วิจัยบางนา	Bangk Na*								0.0	0.0	
73 **กาญจนบุรี**	**KANCHANABURI***								0.0	0.0	-18.4
74 สังขละบุรี	Sangkhla Buri								0.0	0.0	
75 เหมืองปิล็อก	Pilok								0.0	0.0	
76 ทองผาภูมิ	Thong Pha Phum*								0.0	0.0	-15.6
77 ศรีสวัสดิ์	Si Sawat										
78 ไทรโยค	Sai Yok										
79 พนมทวน	Phanom Thuan								0.0	0.0	-13.2
80 ท่าม่วง	Tha Muang								0.0	0.0	- 7.9
81 **นครปฐม**	**NAKHON PATHOM**								0.0	0.0	-31.4
82 บางเลน	Bang Len								0.0	4.3	-15.6
83 นครชัยศรี	Nakhon Chaisi								0.0	5.9	-14.3
84 **ราชบุรี**	**RATCHABURI**								0.0	0.0	-14.4
85 บ้านโป่ง	Ban Pong*								0.0	0.0	-26.4
86 โพธาราม	Photharam								0.0	0.0	-10.0
87 ดำเนินสะดวก	Damnoen Saduak								0.0	0.0	-17.8
88 ปากท่อ	Pak Tho								0.0	0.0	-19.9
89 **สมุทรสงคราม**	**SAMUT SONGKHRAM**								0.0	0.0	-19.7
90 บางคนที	Bang Khonthi								0.0	0.0	-17.3
91 อัมพวา	Amphawa								0.0	0.0	-22.3
92 **สมุทรสาคร**	**SAMUT SAKHON**								0.0	4.0	-48.9
93 กระทุ่มแบน	Kratum Baen								0.0	0.0	-27.1
94 **สมุทรปราการ**	**SAMUT PRAKAN**								0.0	0.0	-57.5
95 บางพลี	Bang Phli								0.0	0.0	-51.7

สถานีฝน	Station	วันที่และจำนวนน้ำฝนเป็นมิลลิเมตร Date and amount of rainfall in millimeters							ฝนรวม มม. Total rainfall mm.	ฝนรวมตั้งแต่ 1 มกราคม Accumulative rainfall since 1 January	
		กุมภาพันธ์-มีนาคม February-March								ปริมาณ มม. Amount mm.	สูงต่ำกว่าปกติ Above or below Normal
		25	26	27	28	29	1	2			
ภาคตะวันออก	**EASTERN PART**										
1 นครนายก	NAKHON NAYOK								0.0	12.4	- 11.9
2 บ้านนา	Ban Na								0.0	0.0	- 38.6
3 ปากพลี	Pak Phli								0.0	0.0	- 22.0
4 องครักษ์	Ongkharak								0.0	0.0	- 31.5
5 ปราจีนบุรี	PRACHIN BURI*								0.0	1.3	- 47.8
6 ประจันตคาม	Prachantakham								0.0	0.0	- 38.1
7 บ้านสร้าง	Ban Sang								0.0	0.0	- 26.9
8 ศรีมหาโพธิ	Si Maha Phot								0.0	0.0	- 33.5
9 กบินทร์บุรี	Kabin Buri*					T			T	6.2	- 18.6
10 สระแก้ว	Sa Kaeo					-			0.0	30.3	- 18.0
11 วัฒนานคร	Watthana Nakhon					5.5			5.5	26.5	- 13.4
12 อรัญประเทศ	Aranyaprathet*	1.4				6.6			8.0	21.3	- 28.0
13 ฉะเชิงเทรา	CHACHOENGSAO								0.0	0.0	- 26.7
14 บ้านโพธิ์	Ban Pho								0.0	0.0	- 26.8
15 ชลบุรี	CHON BURI*								0.0	0.7	- 43.8
16 พานทอง	Phan Thong								0.0	0.0	- 21.9
17 บ้านบึง	Ban Bung								0.0	0.0	- 39.0
18 เกาะสีชัง	Ko Sichang*								0.0	14.5	- 33.0
19 ศรีราชา	Si Racha								0.0	0.0	- 30.9
20 สัตหีบ	Sattahip*					T			T	8.8	- 95.4
21 ระยอง	RAYONG								0.0	29.6	- 56.0
22 บ้านค่าย	Ban Khai					T			T	1.2	- 56.8
23 แกลง	Klaeng								0.0	5.8	- 41.4
24 จันทบุรี	CHANTHABURI*					T			T	23.2	- 48.9
25 ท่าใหม่	Tha Mai								0.0	36.0	- 14.4
26 มะขาม	Makham								0.0	0.0	- 49.5
27 ตราด	TRAT				28.5				28.5	59.6	- 34.3
28 เขาสมิง	Khao Saming		2.2						2.2	61.5	- 24.3
29 แหลมงอบ	Laem Ngop								0.0	0.0	
30 คลองใหญ่	Khlong Yai*				2.1				2.1	6.1	-125.7
ภาคใต้	**SOUTHERN PART**										
1 เพชรบุรี	PHETCHABURI								0.0	20.2	- 00.1
2 บ้านแหลม	Ban Laem								0.0	0.0	
3 บ้านลาด	Ban Lat								0.0	0.0	
4 ท่ายาง	Tha Yang								0.0	3.4	- 13.6
5 ชะอำ	Cha-am								0.0	13.2	- 16.2
6 ประจวบคีรีขันธ์	PRACHUAP KHIRI KHAN*								0.0	51.8	- 91.5
7 หัวหิน	Hua Hin*								0.0	27.3	- 33.8
8 ปราณบุรี	Pran Buri								0.0	1.8	
9 ชุมพร	CHUMPHON*								0.0	56.0	-147.7

สถานีฝน	Station	วันที่และจำนวนน้ำฝนเป็นมิลลิเมตร Date and amount of rainfall in millimeters							ฝนรวม มม. Total rainfall mm.	ฝนรวมตั้งแต่ 1 มกราคม Accumulative rainfall since 1 January	
		กุมภาพันธ์-มีนาคม February-March								ปริมาณ มม. Amount mm.	สูงต่ำกว่าปกติ Above or below Normal
		25	26	27	28	29	1	2			
10 ท่าแซะ	Tha Sae								0.0	66.4	- 93.2
11 สวี	Sawi								0.0	3.2	-159.6
12 หลังสวน	Lang Suan								0.0	[illegible]	-108.2
13 สุราษฎร์ธานี	SURAT THANI*								0.0	0.0	- 92.5
14 ไชยา	Chaiya								0.0	0.0	- 84.2
15 เกาะสมุย	Ko Samui*								0.0	19.3	- 72.2
16 พุนพิน	Phunphin								0.0	2.2	- 78.3
17 ท่าฉาง	Tha Chang								0.0	3.1	-133.7
18 กาญจนดิษฐ์	Kanchanadit								0.0	0.0	- 80.5
19 บ้านนาสาร	Ban Na San								0.0	0.0	- 51.4
20 นครศรีธรรมราช	NAKHON SI THAMMARAT*								0.0	40.3	-227.4
21 สิชล	Sichon								0.0	24.0	-162.9
22 ท่าศาลา	Tha Sala								0.0	38.2	-103.3
23 ฉวาง	Chawang	7.8							7.8	27.2	- 38.8
24 ทุ่งสง	Thung Song								0.0	12.3	- 85.9
25 ร่อนพิบูลย์	Ron Phibun								0.0	0.0	-168.2
26 ปากพนัง	Pak Phanang								0.0	39.9	- 85.9
27 พัทลุง	PHATTHALUNG								0.0	0.0	-256.2
28 ควนขนุน	Khuan Khanun								0.0	91.8	
29 ปากพยูน	Pak Phayun								0.0	0.0	
30 เขาชัยสน	Khao Chaison								0.0	0.0	
31 สงขลา	SONGKHLA*							T	T	2.0	-188.9
32 รัตภูมิ	Rattaphum								0.0	0.0	
33 หาดใหญ่	Hat Yai			0.3				1.0	1.3	6.4	
34 สะเดา	Sadao								0.0	0.0	
35 ปัตตานี	PATTANI*							4.6	4.6	6.3	-113.4
36 หนองจิก	Nong Chik								0.0	0.0	
37 ยะหริ่ง	Yaring								0.0	0.0	
38 มายอ	Mayo								0.0	10.8	
39 โคกโพธิ์	Khok Pho								0.0	0.0	
40 ปะนาเระ	Panare								0.0	0.0	
41 ยะลา	YALA								0.0	0.0	
42 ยะหา	Yaha								0.0	0.0	
43 รามัน	Raman								0.0	10.2	
44 บันนังสตา	Bannang Satar								0.0	41.0	
45 เบตง	Betong	22.2							22.2	36.3	
46 นราธิวาส	NARATHIWAT*						T	T	T	19.1	-302.7
47 ยี่งอ	Yi-ngo								0.0	46.3	
48 ระแงะ	Rangae								0.0	0.0	
49 ตากใบ	Tak Bai								0.0	3.4	
50 สุไหงโกลก	Sungai Kolok								0.0	0.0	

สถานีฝน	Station	วันที่และจำนวนน้ำฝนเป็นมิลลิเมตร Date and amount of rainfall in millimeters							ฝนรวม มม. Total rainfall mm.	ฝนรวมตั้งแต่ 1 มกราคม Accumulative rainfall since 1 January	
		กุมภาพันธ์-มีนาคม February-March								ปริมาณ มม. Amount mm.	สูงต่ำกว่าปกติ Above or below Normal
-		25	26	27	28	29	1	2			
51 ระนอง	RANONG	0.2						T	0.2	0.9	- 49.1
52 กระบุรี	Kra Buri								0.0	0.0	
53 พังงา	PHANGNGA								0.0	0.0	-140.6
54 ตะกั่วป่า	Takua Pa								0.0	22.7	
55 กะปง	Kapong								0.0	73.5	
56 ท้ายเหมือง	Thai Muang								0.0	62.6	
57 ตะกั่วทุ่ง	Takua Thung								0.0	120.0	
58 ทับปุด	Thap Put								0.0	139.5	
59 ภูเก็ต	PHUKET*								0.0	46.0	- 19.7
60 สนามบินภูเก็ต	Phuket Airport*								0.0	50.0	- 36.5
61 กระบี่	KRABI				5.9				5.9	8.4	
62 อ่าวลึก	Ao Luk								0.0	116.9	
63 คลองท่อม	Khlong Tom				1.9				1.9	4.7	
64 ตรัง	TRANG			17.5	2.9		T	21.0	41.4	50.1	- 36.2
65 สนามบินตรัง	Trang Airport*										
66 สิเกา	Sikao			4.0					4.0	4.0	
67 ย่านตาขาว	Yan Ta Khao								0.0	0.0	
68 ปะเหลียน	Palian								0.0	0.0	
69 สตูล	SATUN			17.7	T	1.2	T	T	18.9	23.4	- 66.2
70 ทุ่งหว้า	Thung Wa										

สถานีฝน	Station	วันที่และจำนวนน้ำฝนเป็นมิลลิเมตร Date and amount of rainfall in millimeters							ฝนรวม มม. Total rainfall mm.	ฝนรวมตั้งแต่ 1 มกราคม Accumulative rainfall since 1 January	
		กุมภาพันธ์-มีนาคม February-March								ปริมาณ มม. Amount mm.	สูงต่ำกว่าปกติ Above or below Normal
		25	26	27	28	29	1	2			
กรุงเทพมหานคร	**BANGKOK METROPOLIS**										
1 สถานีเครื่องรับส่งวิทยุนนทบุรี	Overseas Radio Receiving Station								0.0		
2 ร.ร. การช่างนนทบุรี	Nonthaburi Trade School								0.0		
3 พลังงานเปรมาชูแห่งชาติ	Atomic Energy For Peace								0.0		
4 กองกำกับการรถวิทยุฯ	MMP. Sub Division Car Center								0.0		
5 วิทยาลัยครูจันทรเกษม	Chankasem College Education								0.0		
6 การไฟฟ้าฝ่ายผลิต	Electrical Supply Authority								0.0		
7 ศูนย์ฝึกการบินพลเรือน	Civil Aviation Training Center								0.0		
8 ร.ร. โยธินบูรณะ	Yothin Burana School								0.0		
9 สถานีรถไฟบางบำหรุ	Bang Bamru Railway Station								0.0		
10 ร.ร. พาณิชการสยาม	Siam Commercial School								0.0		
11 ร.ร. การประชาสัมพันธ์	Public Relation School								0.0		
12 ร.ร. สามเสนนอก	Sam Sen Nok School								0.0		
13 มหาวิทยาลัยรามคำแหง	Ramkhamhaeng University								0.0		
14 ร.ร. ศรีอุลัย	Sri Ulai School								0.0		
15 ร.ร. จิตรลดา	Chitlada School								0.0		
16 เขตบางกะปิ	Bangkapi Boundary								0.0		
17 เขตหนองจอก	Nong Chok Boundary								0.0		
18 กระทรวงศึกษาธิการ	Ministry of Education								0.0		
19 ร.ร. ช่างกลวิทยา	Changkol Vitthaya School								0.0		
20 ร. 1 พัน 2 รม.	Second Infantry Battalion								0.0		
21 บ้านมนังคศิลา	Ban Manangkha Sila								0.0		
22 ร.ร. โยสิตสโมสร	Kosit Samosorn School								0.0		
23 ประตูน้ำปทุมวัน	Pathumvan Irr.								0.0		
24 ร.ร. เฉลิมสายน์ศึกษา	Chaloemsart Suksa School								0.0		
25 วิทยาลัยเพาะช่าง	Poh Chang College								0.0		
26 ร.ร. มาเตร์เดอี	Mater Dei School								0.0		
27 สถานีจ่ายไฟฟ้าบางกะปิ	Sup Center of Electrial Supply-Bangkapi								0.0		
28 วิทยาลัยพาณิชการธนบุรี	Thonburi Commercial College								0.0		
29 วิทยาลัยครูบ้านสมเด็จ	Bansomdet Teacher College								0.0		
30 เขตคลองสาน	Khlong San Boundary								0.0		
31 ร.ร. เตรียมทหาร	Armed Force Academy Preparatory-School								0.0		
32 ร.ร. กรุงเทพคริสเตียน	Bangkok Christian College								0.0		
33 ร.ร. ศรีวิกรม์	Srivikorn School								0.0		
34 ประตูน้ำพระโขนง	Prakhanong Irr.								0.0		
35 ร.ร. สมชิตศึกษา	Somchit Suksa School								0.0		
36 ร.ร. อรนนทวิทยาคม	Yannawa Vitthayakhom School								0.0		
37 ร.ร. พระโขนง	Prakhanong School								0.0		
38 ร.ร. ช่องนนทรี	Chong Nonthri School								0.0		

อุณหภูมิสูงสุดและต่ำสุดประจำวันที่ ๒๕ กพ.– ๒ มีค. ๒๕๒๓

Daily Max. and Min. Temperature 25 February – 2 March 1980

สถานี	Station	อุณหภูมิสูงสุดและต่ำสุดเป็นองศา ซ. Max. and Min. Temperature in degree C.							เฉลี่ยสูงสุด ต่ำสุด Average Max. Min.	เฉลี่ยในสัปดาห์ Weekly Mean	ค่าปกติประจำเดือน Monthly Normal
		25	26	27	28	29	1	2			
ภาคเหนือ	**NORTHERN PART**										
1 เชียงราย	CHIANG RAI	32.6 11.5	33.8 11.6	32.9 12.0	32.8 11.7	34.6 13.4	34.7 14.0	34.5 12.1	33.7 12.3	23.0	24.6
2 แม่ฮ่องสอน	MAE HONG SON	14.2	15.0	15.0	15.2	16.0	16.3	14.2	15.1		26.4
3 เชียงใหม่	CHIANG MAI	34.5 15.8	34.5 16.6	35.0 17.8	34.3 17.6	35.0 16.7	35.5 16.9	34.7 16.0	34.8 16.7	25.8	26.1
4 น่าน	NAN	36.7 15.6	36.1 14.3	36.0	35.2 13.9	36.4 14.4	36.3 14.3	37.1 14.2	36.3 14.5	25.4	26.8
5 ท่าวังผา	Tha Wang Pha	35.5 12.9	35.1 12.0	35.3 12.5	35.0 11.8	35.3 12.7	35.2 12.3	35.3 12.4	35.2 12.4	23.8	..
6 ลำปาง	LAMPANG	37.0 15.4	36.4 16.2	36.9 17.4	36.6 16.0	37.2 15.4	37.3 15.8	38.1 16.3	37.1 16.1	26.6	27.2
7 แม่สะเรียง	Mae Sariang	34.9 12.7	34.4 14.7	35.2 14.4	34.8 14.2	36.3 14.8	35.4 12.0	34.5 12.6	35.1 13.6	24.4	26.7
8 แพร่	PHRAE	35.9 17.5	36.8 16.2	36.6 16.8	36.3 16.5	36.8 15.6	36.6 17.1	37.1 16.3	36.6 16.6	26.6	27.6
9 อุตรดิตถ์	UTTARADIT	38.0 20.9	37.0 16.0	37.9 17.6	37.5 18.2	37.8 17.3	38.1 19.5	38.1 18.4	37.8 18.3	28.1	29.0
10 ตาก	TAK	38.2 19.9	37.9 19.2	37.8 23.9	37.7 22.3	38.7 22.0	38.0 22.9	36.0 25.3	37.8 22.2	30.0	30.4
11 เขื่อนภูมิพล	Bhumibol Dam	36.5 19.5	37.0 22.4	36.3 25.2	37.0 24.8	36.8 24.7	37.4 19.0	36.1 23.7	36.7 22.8	29.8	29.5
12 พิษณุโลก	PHITSANULOK	36.5 23.4	36.5 23.7	36.5 22.0	36.6 23.5	35.8 19.3	37.0 24.2	36.5 23.3	36.5 23.1	29.8	29.3
13 แม่สอด	Mae Sot	35.0 13.8	34.5 15.5	34.5 16.9	33.6 15.8	34.6 17.0	35.2 14.1	34.2 17.7	34.5 15.8	25.2	28.1
14 เพชรบูรณ์	PHETCHABUN	36.8 23.9	37.3 23.4	37.1 19.3	36.8 18.2	36.9 18.6	36.4 21.6	36.0 21.0	36.6 20.6	28.6	28.6
15 หล่มสัก	Lom Sak	36.7 22.4	36.0 21.0	36.7 18.8	37.0 18.0	35.8 18.3	36.5 19.5	35.0 20.5	36.4 19.5	27.9	..
16 วิเชียรบุรี	Wichian Buri	35.8 22.9	36.5 21.4	35.9 20.0	37.1 16.2	36.4 16.7	35.5 22.1	36.2 21.5	36.2 20.4	28.3	..
ภาคตะวันออกเฉียงเหนือ	**NORTHEASTERN PART**										
1 หนองคาย	NONG KHAI	35.6 20.9	35.8 20.0	36.4 18.9	34.5 20.6	37.9 19.1	37.2 19.7	37.9 20.4	36.5 19.9	28.2	27.4
2 เลย	LOEI	36.5 18.7	35.2 17.2	35.8 16.2	35.6 17.3	35.0 14.5	37.0 16.0	36.0 17.1	35.9 16.7	26.3	26.7
3 อุดรธานี	UDON THANI	35.0 20.7	36.3 20.0	35.9 21.0	35.1 18.7	34.0 19.0	36.6 20.4	37.2 22.1	35.7 20.3	28.0	28.0
4 สกลนคร	SAKON NAKHON	34.1 22.2	34.7 21.5	34.7 19.3	36.2 19.8	36.9 22.3	36.6 23.3	36.3 23.7	35.6 21.7	28.7	27.2
5 นครพนม	NAKHON PHANOM	33.2 21.5	34.5 22.1	33.7 21.5	35.5 17.5	37.3 21.3	35.7 21.7	34.6 21.5	34.9 21.0	27.9	26.9
6 มุกดาหาร	Mukdahan	35.7 22.3	35.5 22.1	36.3 21.7	35.7 18.9	37.0 22.4	37.0 23.0	37.0 24.1	36.3 22.1	29.2	27.7
7 ขอนแก่น	KHON KAEN	36.6 23.8	37.8 24.0	37.8 19.5	37.4 20.9	38.0 20.6	37.9 24.0	37.0 24.3	37.5 22.4	29.9	28.8
8 โกสุมพิสัย	Kosum Phisai	36.0 22.7	37.0 23.0	37.3 19.5	37.1 21.1	37.3 21.3	37.5 23.2	22.8	37.0 21.9	29.5	...
9 ร้อยเอ็ด	ROI ET	35.7 23.4	35.0 22.4	35.9 22.4	36.5 20.4	36.9 21.3	35.9 23.7	36.6 22.4	36.1 22.3	29.2	28.6
10 ชัยภูมิ	CHAIYAPHUM	35.8 23.7	36.1 23.6	36.5 22.4	36.8 19.8	37.1 19.7	36.6 23.2	36.6 22.7	36.5 22.2	29.4	28.6
11 อุบลราชธานี	UBON RATCHATHANI	36.3 22.3	36.7 23.9	36.4 23.4	36.6 20.8	37.1 24.7	36.3 24.3	37.8 23.8	36.8 23.3	30.1	28.7
12 สุรินทร์	SURIN	35.5 23.6	35.7 23.3	37.4 22.3	38.4 22.3	37.3 21.8	36.6 23.4	37.4 24.0	36.9 23.0	29.9	28.8
13 ท่าตูม	Tha Tum	37.1 23.5	36.1 24.1	36.8 22.6	38.3 22.1	37.9 25.5	36.7 23.9	37.6 25.1	37.2 23.8	30.5	...
14 นางรอง	Nang Rong	36.3 23.2	35.8 22.8	37.4 20.5	35.8 21.8	36.6 20.0	22.4		36.4 21.8	29.1	...

สถานี	Station	อุณหภูมิสูงสุดและต่ำสุดเป็นองศา ซ. Max. and Min. Temperature in degree C.							เฉลี่ยสูงสุดต่ำสุด Average Max. Min.	เฉลี่ยในสัปดาห์ Weekly Mean	ค่าปกติประจำเดือน Monthly Normal
		25	26	27	28	29	1	2			
15 นครราชสีมา	NAKHON RATCHASIMA	35.3 23.1	36.6 22.9	36.6 21.2	37.8 19.2	37.4 24.4	36.4 23.2	37.3 24.3	36.9 22.6	29.8	29.0
16 โชคชัย	Chok Chai	35.7 21.0	36.5 22.4	37.1 20.5	37.9 18.3	37.3 21.7	36.7 23.0	22.9	36.6 21.4	29.0	
ภาคกลาง	**CENTRAL PART**										
1 นครสวรรค์	NAKHON SAWAN	37.7 25.6	37.6 25.4	37.1 23.2	37.9 23.0	37.2 22.8	37.7 25.2	37.1 24.3	37.5 24.2	30.9	30.3
2 ลพบุรี	LOP BURI	37.2 25.4	37.0 24.4	37.2 25.0	37.5 24.7	36.9 23.2	36.5 23.4	36.6 24.9	36.9 24.4	30.7	30.2
3 สุพรรณบุรี	SUPHAN BURI	35.5 23.9	36.2 23.4	36.4 21.9	36.9 21.2	22.5	36.3 23.1	36.7 23.0	36.1 22.7	29.4	29.9
4 กาญจนบุรี	KANCHANABURI	37.6 21.4	38.5 21.1	38.4 23.0	39.5 21.8	38.2 19.8	37.7 21.4	36.5 23.8	38.2 21.8	30.0	30.0
5 ทองผาภูมิ	Thong Pha Phum	36.7 17.3	35.9 13.8	36.4 15.8	34.9 12.7	36.5 13.9	36.3 16.2	36.3 17.7	36.1 15.3	25.7	...
6 สนามบินดอนเมือง	Don Muang Airport	33.0 24.0	34.0 24.2	35.0 22.8	34.0 22.0	33.1 22.7	33.2 22.7	33.5 23.2	33.7 23.1	28.4	29.2
7 กรุงเทพมหานคร	BANGKOK METROPOLIS	33.3 26.5	32.8 26.7	35.0 24.5	34.5 24.5	33.5 26.2	33.4 25.8	33.5 25.6	33.6 25.7	29.8	29.3
8 ศูนย์วิจัย ฯ บางนา	Bang Na	33.0 26.7	32.8 26.8	35.0 24.7	34.5 24.0	33.5 26.5	33.4 25.8	33.2 25.2	33.6 25.7	29.7	...
ภาคตะวันออก	**EASTERN PART**										
1 ปราจีนบุรี	PRACHIN BURI	35.4 25.2	35.8 25.3	37.0 24.5	36.7 23.8	36.5 24.0	36.3 23.8	36.2 24.5	36.4 24.4	30.4	29.4
2 กบินทร์บุรี	Kabin Buri	37.6 25.5	37.3 25.2	37.8 23.5	37.9 22.8	35.0 23.4	21.8		37.1 23.8	30.5	
3 อรัญประเทศ	Aranyaprathet	36.8 25.0	36.0 24.7	36.8 23.8	37.8 22.5	37.0 24.5	35.0 23.9	35.8 23.9	36.4 24.0	30.2	29.6
4 ชลบุรี	CHON BURI	34.4 25.9	34.8 25.8	34.8 25.3	34.6 23.3	35.4 25.5	33.4 24.5	34.9 25.6	34.4 25.1	29.8	28.7
5 เกาะสีชัง	Ko Si Chang	31.7 27.1	32.1 26.8	32.7 26.3	32.0 24.8	32.7 26.1	31.8 25.8	32.0 26.7	32.1 26.2	30.6	28.8
6 สัตหีบ	Sattahip	31.5 27.0	31.4 27.1	31.5 26.1	31.5 25.7	31.8 27.1	31.6 26.8		31.6 26.8	29.1	
7 ระยอง	RAYONG										
8 จันทบุรี	CHANTHABURI	31.1 23.6	32.0 23.8	31.9 23.0	32.5 21.8	31.7 23.8	32.5 23.3	31.6 23.5	31.8 23.3	27.6	27.9
9 คลองใหญ่	Khlong Yai	32.0 24.5	31.8 22.5	31.8 23.0	32.2 20.8	32.6 24.5	31.6 22.9	22.0	32.2 22.9	27.6	27.6
ภาคใต้	**SOUTHERN PART**										
1 หัวหิน	Hua Hin	32.5 25.5	32.2 25.1	32.3 26.2	31.7 22.2	32.7 25.0	32.2 23.5	32.0 23.2	32.2 23.5	27.9	27.7
2 ประจวบคีรีขันธ์	PRACHUAP KHIRI KHAN	31.1 23.4	31.2 23.3	30.7 19.5	31.4 20.1	31.2 22.5	31.2 21.9	30.3 21.3	31.0 21.7	26.4	27.3
3 ชุมพร	CHUMPHON	32.0 22.9	32.4 23.2	34.2 21.9	33.1 19.8	32.4 21.6	32.5 21.7	33.4 21.0	32.9 21.7	27.3	27.2
4 สุราษฎร์ธานี	SURAT THANI	32.6 21.2	32.4 20.7	35.1 20.7	32.3 21.3	34.7 21.9	33.0 21.0	33.1 19.4	32.8 20.9	26.9	27.8
5 เกาะสมุย	Ko Samui	29.7 27.1	29.6 26.7	30.0 24.1	30.7 24.2	29.5 27.3	29.6 27.1	29.6 23.9	29.8 25.8	27.8	..
6 นครศรีธรรมราช	NAKHON SI THAMMARAT	32.5 22.3	32.8 21.8	33.5 21.7	33.3 22.5	32.4 22.5	32.3 21.2	32.6 22.6	32.6 22.1	27.5	27.4
7 สงขลา	SONGKHLA	30.6 25.5	30.6 24.1	30.2 23.5	31.0 24.1	31.2 23.7	30.7 26.6	30.8 24.8	30.7 24.6	27.7	27.9
8 ปัตตานี	PATTANI	34.0 21.5	33.4 21.6	34.0	31.1 22.5	34.5 20.1	32.4 21.0	21.5	33.2 21.4	27.3	27.4
9 นราธิวาส	NARATHIWAT	32.7 23.5	32.7 24.4	33.1 24.1	33.0 24.4	32.8 23.3	32.8 23.4	32.9 24.3	32.7 23.9	28.3	27.1
10 ระนอง	RANONG	35.2 22.8	34.6 22.1	33.2 22.4	34.4 21.0	35.3 20.8	36.8 21.1	33.7 21.2	34.6 21.6	28.1	27.9
11 ภูเก็ต	PHUKET	31.8 25.4	33.0 24.5	34.0 25.6	33.7 25.0	33.2 26.0	33.0 25.4	32.2 24.0	33.1 25.1	29.1	28.5
12 สนามบินภูเก็ต	Phuket Airport	32.3 24.8	32.5 24.1	31.6 24.1	31.6 23.8	33.7 23.5	33.2 24.0	32.9 23.1	32.4 23.9	28.2	28.0
13 สนามบินตรัง	Trang Airport	35.6 21.8	21.8	36.6 22.6	34.3 22.8	35.1 21.5	34.7 21.5	35.3 22.1	35.3 22.0	28.7	28.7

REMARKS

1. **Meteorological Department's Station** (with * mark). Rainfall observation is performed daily at 07.00 a.m. by the Meteorological Department's personnel. Therefore the daily amount of rainfall in this publication means the total amount of rainfall in 24 hr. period from 07.00 a.m. of the recorded date to 07.00 a.m. of the following day.

2. **Voluntary Rainfall Station** (without * mark) located at District and Province. Rainfall observation is performed daily at 09.00 a.m. by the voluntary observer. The daily amount of rainfall means the total amount of rainfall in 24 hr. period from 09.00 a.m. of the recorded date to 09.00 a.m. of the following day.

3. **Rainfall and Temperature Data** The daily rainfall and temperature observations are submitted to the Meteorological Department soon after the measurement by the following means :—

   — By radio or telegraph from the Meteorological Department's stations.

   — By telegraph from voluntary rainfall stations

   Those daily reports generally arrive at the Meteorological Department from about 07.00 a.m. to 07.00 p.m.

4. **Rainfall Intensity in 1 day** (24 hours)

Light Rainfall	amounts	0.1 — 10.0	millimetres
Moderate Rainfall	"	10.1 — 35.0	"
Heavy Rainfall	"	35.1 — 90.0	"
Very Heavy Rainfall	"	90.1	millimetres and above
Blank	represents	No rainfall or observation of rainfall does not arrive in time for publication. Trace or light rainfall with amount less than 0.1 millimetres.	

Various Data in this publication are published hurriedly to service the user. Therefore the user should be cautious in using them. If there is any doubts please inquired the Meteorological Statistics Subdivision of the Climatology Division for further informations by dialing the number 3916054 and 3910178.

Meteorological Department
Bangkok Metropolis

Climatology Division

- กำหนดออก สัปดาห์ละ 1 ฉบับ ปีละ 52 ฉบับ
- ค่าบำรุง ฉบับละ 5 บาท ปีละ 150 บาท
- การบอกรับ ติดต่อที่กองภูมิอากาศ กรมอุตุนิยมวิทยา

โทร. 3916054

พิมพ์ที่โรงพิมพ์กรมอุตุนิยมวิทยา กระทรวงคมนาคม กรุงเทพมหานคร

นายสมิทธ ธรรมสโรช ผู้พิมพ์ผู้โฆษณา 2523

M06.1/593
T364 wl

กรมอุตุนิยมวิทยา กระทรวงคมนาคม

รายงานอากาศประจำสัปดาห์ ระหว่างวันที่ ๒๓ ~~กุมภาพันธ์~~ – ๙ มีนาคม ๒๕๒๓

และ

การคาดหมายลักษณะอากาศ ระหว่างวันที่ ๑๐ – ๑๖ มีนาคม ๒๕๒๓

ฉบับที่ ๑๙/๒๕๒๓

น.อ. ดร. ขจิต บัวจิตติ ร.น.

อธิบดีกรมอุตุนิยมวิทยา

METEOROLOGICAL DEPARTMENT
MINISTRY OF COMMUNICATION

BANGKOK, THAILAND

WEEKLY WEATHER REPORT

DURING THE PERIOD 23 ~~FEBRUARY~~ – 9 MARCH 1980

AND

WEATHER OUTLOOK

DURING 10 – 16 MARCH 1980

No. 19/1980

Capt. Kajit Buajitti R.T.N.

Director — General

CENTRAL
LIBRARY
AUG 1980
N.O.A.A.
U. S. Dept. of Commerce

หมายเหตุ

1. สถานีของกรมอุตุนิยมวิทยา (มีเครื่องหมาย *) ทำการตรวจวัดจำนวนฝนตกเวลา 07.00 น. ทุกวัน โดยเจ้าหน้าที่ของกรมอุตุนิยมวิทยา ดังนั้น จำนวนฝนรายวันในรายงานเล่มนี้ หมายถึงปริมาณฝนรวมในช่วงเวลา 24 ชั่วโมง ตั้งแต่เวลา 07.00 น. ของวันที่แจ้งไว้ในรายงาน จนถึงเวลา 07.00 น. ของวันรุ่งขึ้น

2. สถานีฝนอำเภอและจังหวัด (ไม่มีเครื่องหมาย *) ทำการตรวจวัดจำนวนฝนตกเวลา 09.00 น. ทุกวัน โดยเจ้าหน้าที่ ที่อยู่ในอำเภอหรือจังหวัดที่ได้รับแต่งตั้งจากกรมอุตุนิยมวิทยา ดังนั้น จำนวนฝนรายวัน หมายถึงปริมาณฝนรวมในช่วงเวลา 24 ชั่วโมง ตั้งแต่เวลา 09.00 น. ของวันที่แจ้งไว้ในรายงานจนถึงเวลา 09.00 น. ของวันรุ่งขึ้น

3. ข้อมูลฝนและอุณหภูมิ ที่พิมพ์ในรายงานเล่มนี้ เป็นข้อมูลที่เจ้าหน้าที่ผู้ทำการตรวจรายงานมายังกรมอุตุนิยมวิทยา ทุกวันภายหลังการตรวจ

   - สถานีของกรมอุตุนิยมวิทยา รายงานทางวิทยุโทรศัพท์หรือโทรเลข
   - สถานีฝนอำเภอและจังหวัด รายงานทางโทรเลข

   รายงานดังกล่าวนี้ กรมอุตุนิยมวิทยา จะได้รับ ตั้งแต่เวลา ประมาณ 07.00 น. จนถึงเวลา 10.30 น.

4. เกณฑ์ฝนใน 1 วัน (24 ชั่วโมง)

ฝนเล็กน้อย	จำนวนตั้งแต่	0.1 – 10.0 มิลลิเมตร
ฝนปานกลาง	"	10.1 – 35.0 "
ฝนหนัก	"	35.1 – 90.0 "
ฝนตกหนักมาก	"	90.1 มิลลิเมตร ขึ้นไป
ช่องว่าง	หมายความว่า	ไม่มีฝนตกหรือยังไม่ได้รับรายงาน
ฐ	"	ฝนตกน้อยไม่ถึง 0.1 มิลลิเมตร

ข้อมูลต่าง ๆ เหล่านี้ได้ดำเนินการจัดพิมพ์โดยรีบด่วน เพื่อสนองความต้องการแก่ผู้ใช้ จึงยังไม่ได้ทำการตรวจสอบ ฉะนั้น ผู้ใช้จึงควรพิจารณาข้อมูลก่อนที่จะนำไปใช้ หากมีข้อสงสัยประการใด โปรดติดต่อสอบถามเจ้าหน้าที่ งานสถิติอุตุนิยมวิทยา กองภูมิอากาศ โทรศัพท์ 8016054 และ 8010178

กองภูมิอากาศ กรมอุตุนิยมวิทยา

กรุงเทพมหานคร

การคาดหมายลักษณะอากาศใน ๗ วันข้างหน้า

ตั้งแต่วันที่ ๑๐ – ๑๖ มีนาคม ๒๕๒๓

ลักษณะทั่วไป

ลมตะวันออกเฉียงใต้จะพัดปกคลุมประเทศไทยในระยะครึ่งแรกของสัปดาห์ ต่อจากนั้นจะเปลี่ยนเป็นลมฝ่ายใต้

ภาคเหนือ ภาคตะวันออกเฉียงเหนือ ภาคกลาง ภาคตะวันออกรวมทั้งชายฝั่ง	มีเมฆบางส่วน กับจะมีฝนบางแห่งในระยะครึ่งแรกของสัปดาห์
ภาคใต้ฝั่งตะวันออก ภาคใต้ฝั่งตะวันตก	จะมีฝนบางแห่งทางตอนล่างของภาค
กรุงเทพมหานคร	อากาศค่อนข้างร้อน

กรมอุตุนิยมวิทยา

๑๐ มี.ค. ๒๓

Weather outlook for the period 10 - 16 March 1980

General Situation

Southeast wind will prevail over Thailand during the first half of the week and hence becoming to southerly wind.

Northern Part: Northeastern Part: Central Part: Eastern Part and Coastal Area:	Partly cloudy sky with isolated showers during the first half of the week.
Southern Thailand East Coast: Southern Thailand West Coast:	Isolated showers in the lower portion.
Bangkok Metropolis:	Rather hot weather.

Meteorological Department

10 March 1980

สรุปลักษณะอากาศทั่วไปในรอบสัปดาห์
ระหว่างวันที่ ๓ – ๙ มีนาคม ๒๕๒๓

๑. หย่อมความกดอากาศต่ำได้ปกคลุมบริเวณตอนบนของภาคตะวันออกเฉียงเหนือเกือบตลอดสัปดาห์ โดยมีลมฝ่ายใต้พัดปกคลุมประเทศไทยตอนบนและอ่าวไทย ลักษณะเช่นนี้ทำให้อุณหภูมิสูงขึ้นทั่วไปในระยะครึ่งแรกของสัปดาห์ แต่ในตอนครึ่งหลังอุณหภูมิได้ลดลงเป็นบางแห่ง สำหรับฝนปรากฏว่าในสัปดาห์นี้ได้มีฝนเล็กน้อยถึงปานกลางเป็นบางแห่งในภาคตะวันออกเฉียงเหนือ ภาคกลาง ภาคตะวันออก และภาคใต้ทั้งสองฝั่ง

๒. รายงานอุณหภูมิสูงสุดในภาคต่าง ๆ ของประเทศไทยมีดังนี้.–

ภาคเหนือ	๔๐.๐°ซ.ที่ อ.เมือง	จ. แพร่	เมื่อวันที่	๘ มี.ค.
ภาคตะวันออกเฉียงเหนือ	๓๙.๕°ซ.ที่ อ.เมือง	จ.ขอนแก่น	"	๘ มี.ค.
ภาคกลาง	๔๐.๐°ซ.ที่ อ.เมือง	จ.กาญจนบุรี	"	๘ มี.ค.
ภาคตะวันออก	๓๗.๙°ซ.ที่ อ.อรัญประเทศ	จ.ปราจีนบุรี	"	๘ มี.ค.
ภาคใต้	๓๗.๘°ซ.ที่ อ.เมือง	จ.ประจวบคีรีขันธ์	"	๙ มี.ค.

๓. รายงานฝนสูงสุดในภาคต่าง ๆ ของประเทศไทยมีดังนี้.–

ภาคตะวันออกเฉียงเหนือ	๙.๙ มม.ที่ อ.กันทรารมย์	จ.ศรีสะเกษ	เมื่อวันที่	๖ มี.ค.
ภาคกลาง	๑.๕ มม.ที่ อ.บางนา	จ.กรุงเทพมหานคร	"	๕ มี.ค.
ภาคตะวันออก	๖.๗ มม.ที่ อ.ท่าใหม่	จ.จันทบุรี	"	๖ มี.ค.
ภาคใต้	๙๘.๙ มม.ที่ อ.รัตภูมิ	จ.สงขลา	"	๗ มี.ค.

กรมอุตุนิยมวิทยา

๑๐ มี.ค. ๒๓

Weekly Weather Summary
Period 3 – 9 March 1980

1. Low pressure area covered the upper portion of Northeastern Thailand almost throughout the week with the southerly wind prevailed over Upper Thailand and the Gulf of Thailand. Consequently increasing in temperature in general during the first half of the week but decreasing in temperature in some area at the second half of the week. For rainfall in this week, isolated light to moderate showers were recorded in the Northeastern, Central, Eastern Parts and along the coastal areas of Southern Thailand.

2. Highest temperature in various parts of Thailand were as follows:–

Northern Part	40.0°C.at Amphoe Muang	Phrae	on	8 Mar.
Northeastern Part	39.5°C.at Amphoe Muang	Khon Kaen	"	8 Mar.
Central Part	40.0°C.at Amphoe Muang	Kanchanaburi	"	8 Mar.
Eastern Part	37.9°C.at Aranyaprathet	Prachinburi	"	8 Mar.
Southern Part	37.8°C.at Amphoe Muang	Prachuap Khirikhan	"	9 Mar.

3. Heaviest rainfall invarious parts of Thailand were as follows:-

Northeastern Part	4.9 mm.at Kanthararon	Si Sa Ket	on	6	Mar.
Central Part	1.5 mm.at Bang Na	Bangkok Metropolis	"	5	Mar.
Eastern Part	6.7 mm.at Tha Mai	Chanthaburi	"	6	Mar.
Southern Part	98.4 mm.at Rattaphum	Songkhla	"	7	Mar.

Meteorologi[illegible]

10 March

ข่าวอากาศเพื่อการเกษตรประจำสัปดาห์

ตั้งแต่วันที่ ๑๐ - ๑๖ มีนาคม คาดว่าลมตะวันออกเฉียงใต้จะพัดปกคลุมประเทศไทยในระยะครึ่งแรกของสัปดาห์ ต่อจากนั้นจะเปลี่ยนเป็นลมฝ่ายใต้ สำหรับสัปดาห์นี้ภาคเหนือ ภาคตะวันออกเฉียงเหนือ ภาคกลาง และภาคตะวันออกมีอากาศร้อนโดยทั่วไป กับจะมีฝนเป็นบางแห่งในระยะครึ่งแรกของสัปดาห์ ส่วนภาคใต้จะมีฝนเล็กน้อยเพียงบางแห่งทางตอนล่างของภาคในระยะนี้

ข้อควรทราบ :

ฤดูแล้งปีนี้เกษตรกรควรใช้น้ำอย่างประหยัด เนื่องจากน้ำมีน้อยและหายาก ระยะนี้ยังไม่มีฝนตก ดังนั้นเกษตรกรในเขตชลประทานภาคกลางซึ่งทำนาปรังควรใช้น้ำเท่าที่จำเป็น ข้าวนาปรังที่ปลูกในฤดูแล้งนี้จะใช้น้ำวันละ ๖ - ๗ มิลลิเมตร แต่ระยะตั้งท้องต้องการน้ำวันละ ๘ - ๑๐ มิลลิเมตร ส่วนเกษตรกรที่ปลูกข้าวโพด และฝ้าย ควรจัดหาน้ำให้แก่พืชเหล่านี้วันละ ๕ - ๖ มิลลิเมตร ระหว่างที่กำลังเจริญเติบโต แต่เมื่อใกล้เก็บเกี่ยวการใช้น้ำของพืชจะลดลงเหลือเพียงวันละ ๓ - ๔ มิลลิเมตร สำหรับผักชนิดต่าง ๆ ต้องการน้ำวันละ ๖ - ๗ มิลลิเมตร ตลอดการเจริญเติบโต.

กรมอุตุนิยมวิทยา

๑๐ มีนาคม ๒๕๒๓

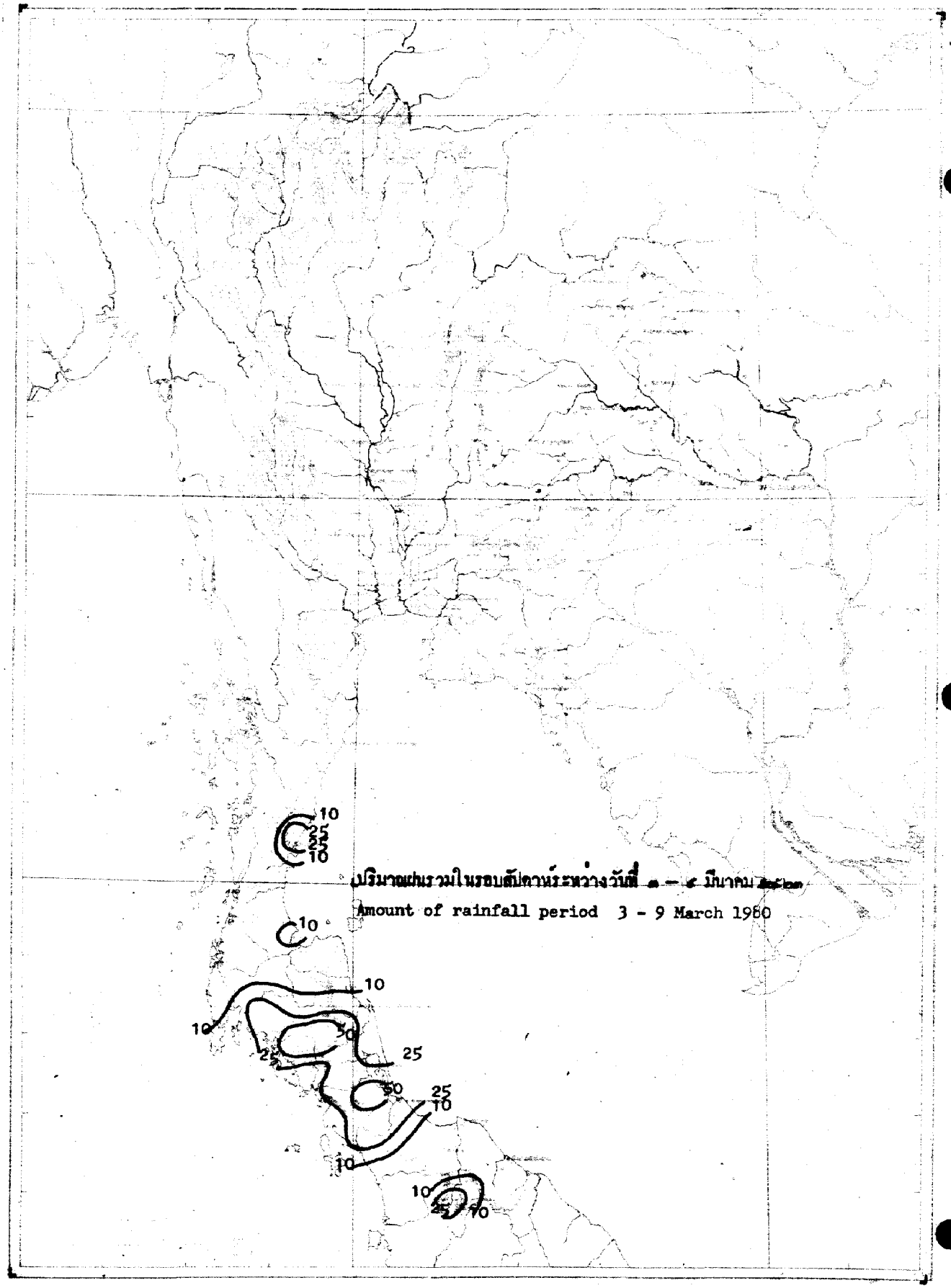

ปริมาณฝนรวมในรอบสัปดาห์ระหว่างวันที่ ๓ – ๙ มีนาคม ๒๕๖๓

Amount of rainfall period 3 - 9 March 1960

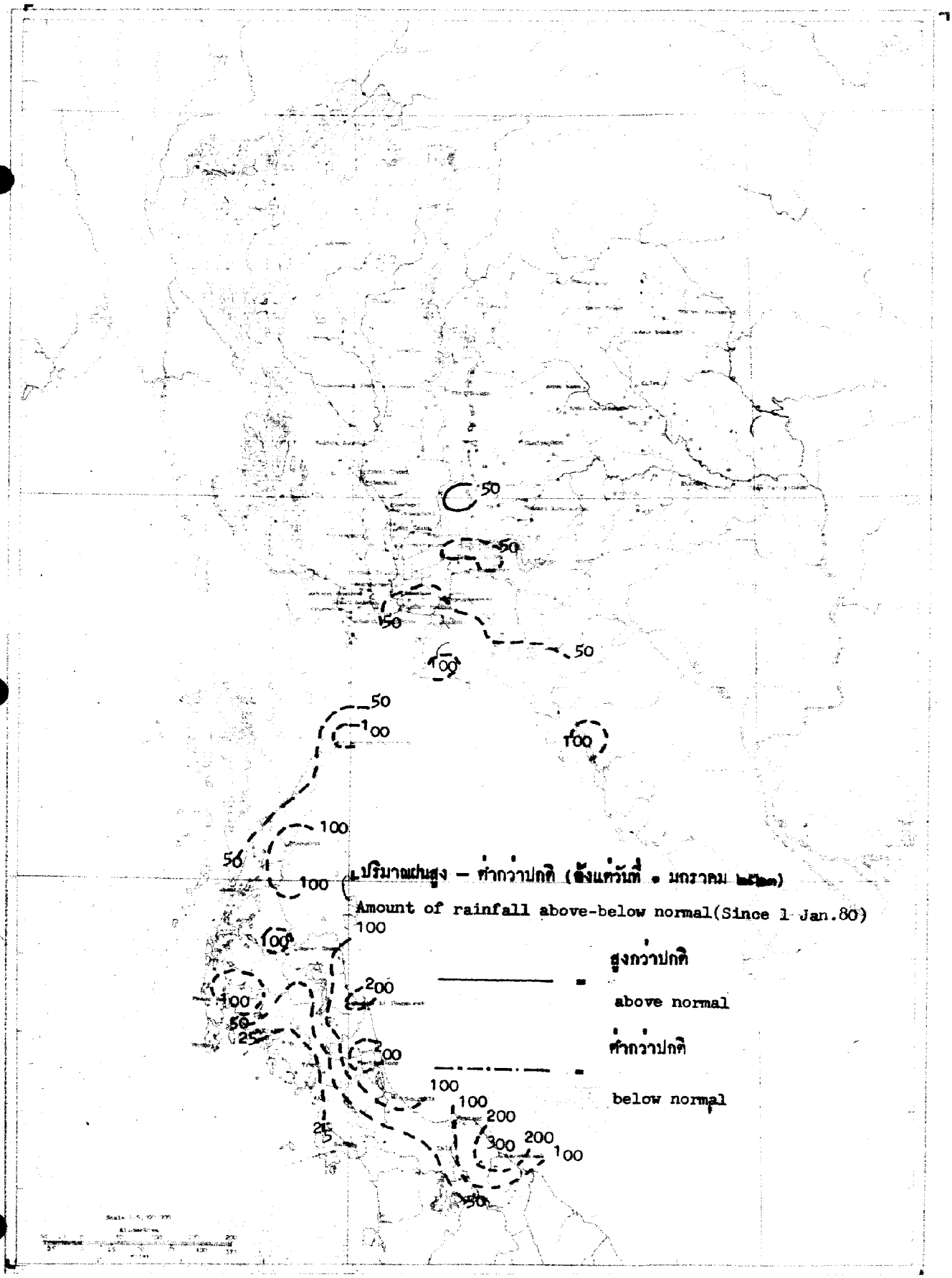
50
50
150
50
100
50
100
100
100
50
100
100
100
100
200
100
50
25
200
100
100
200
300
200
100
25
50
ปริมาณฝนสูง – ต่ำกว่าปกติ (ตั้งแต่วันที่ 1 มกราคม
Amount of rainfall above-below normal(Since 1 Jan.80)
สูงกว่าปกติ
above normal
ต่ำกว่าปกติ
below normal

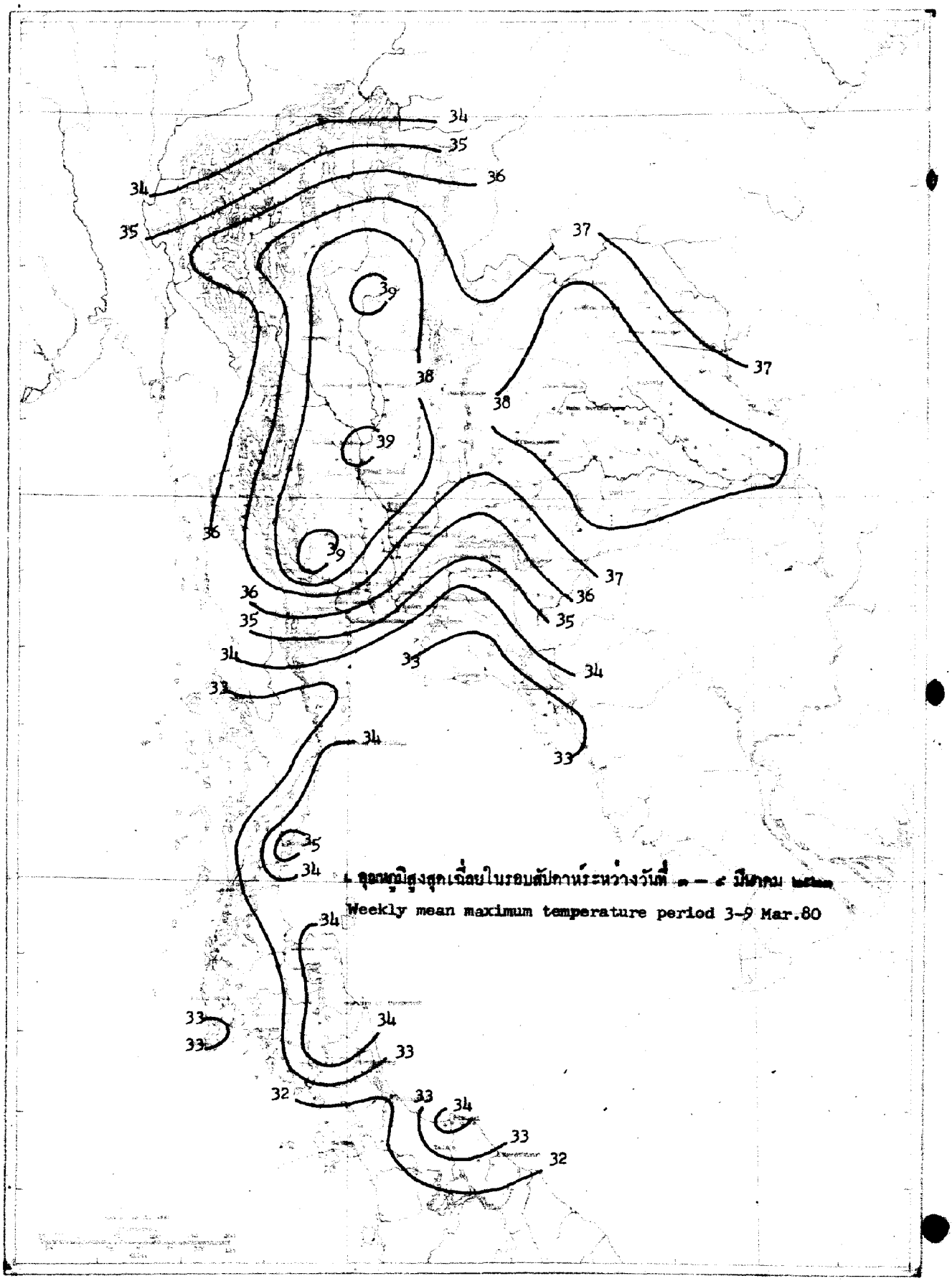

อุณหภูมิสูงสุดเฉลี่ยในรอบสัปดาห์ระหว่างวันที่ ๓ – ๙ มีนาคม [illegible]

Weekly mean maximum temperature period 3–9 Mar.80

สถานีฝน	Station	วันที่และจำนวนน้ำฝนเป็นมิลลิเมตร Date and amount of rainfall in millimeters							ฝนรวม มม. Total rainfall mm.	ฝนรวมตั้งแต่ 1 มกราคม Accumulative rainfall since 1 January	
		มีนาคม March								ปริมาณ มม. Amount mm.	สูงต่ำกว่าปกติ Above or below Normal
		3	4	5	6	7	8	9			
ภาคเหนือ	**NORTHERN PART**										
1 **เชียงราย**	**CHIANG RAI***								0.0	0.0	-34.4
2 แม่สาย	Mae Sai								0.0	0.0	-32.7
3 เชียงแสน	Chiang Saen								0.0	0.0	-42.2
4 เชียงของ	Chiang Khong								0.0	0.0	-31.2
5 แม่จัน	Mae Chan								0.0	0.0	-22.1
6 แม่สรวย	Mae Suai								0.0	0.0	-25.1
7 เทิง	Thoeng								0.0	0.0	-27.1
8 เชียงคำ	Chiang Kham								0.0	0.0	-24.7
9 เวียงป่าเป้า	Wiang Pa Pao								0.0	0.0	-14.5
10 พาน	Phan								0.0	0.0	-14.1
11 แม่ใจ	Mae Chai								0.0	0.0	-18.0
12 พะเยา	Phayao								0.0	0.0	-14.2
13 จุน	Chun								0.0	0.0	-37.3
14 **แม่ฮ่องสอน**	**MAE HONG SON***								0.0	0.0	-16.3
15 ปาย	Pai								0.0	0.0	-15.9
16 ขุนยวม	Khun Yuam								0.0	0.0	- 8.6
17 แม่ลาน้อย	Mae La Noi										
18 แม่สะเรียง	Mae Sariang*								0.0	0.0	-14.9
19 **เชียงใหม่**	**CHIANG MAI***								0.0	0.0	-20.5
20 ฝาง	Fang								0.0	0.0	-24.9
21 แม่อาย	Mae Ai										
22 เชียงดาว	Chiang Dao								0.0	0.0	-25.8
23 แม่แตง	Mae Taeng								0.0	0.0	-15.7
24 แม่ริม	Mae Rim								0.0	0.0	-15.0
25 สันทราย	San Sai								0.0	0.0	-16.6
26 ดอยสะเก็ด	Doi Saket								0.0	0.0	-18.0
27 สันกำแพง	San Kamphaeng								0.0	0.0	- 7.0
28 หางดง	Hang Dong								0.0	0.0	-17.3
29 สารภี	Saraphi										
30 สันป่าตอง	San Pa Tong								0.0	0.0	-29.3
31 จอมทอง	Chom Thong								0.0	0.0	-24.2
32 ฮอด	Hot								0.0	0.0	-17.6
33 **ลำพูน**	**LAMPHUN**								0.0	0.0	-12.2
34 ป่าซาง	Pa Sang								0.0	0.0	-14.9
35 ลี้	Li								0.0	0.0	-23.2
36 **ลำปาง**	**LAMPANG***								0.0	0.0	-18.4
37 งาว	Ngao								0.0	0.5	-15.2
38 แจ้ห่ม	Chae Hom								0.0	0.0	- 5.6
39 เกาะคา	Ko Kha								0.0	0.0	-11.8
40 สบปราบ	Sop Prap								0.0	0.0	-16.3

สถานีฝน	Station	วันที่และจำนวนน้ำฝนเป็นมิลลิเมตร Date and amount of rainfall in millimetres							ฝนรวม มม. Total rainfall mm.	ฝนรวมตั้งแต่ 1 มกราคม Accumulative rainfall since 1 January	
		มีนาคม March								ปริมาณ มม. Amount mm.	สูงต่ำกว่าปกติ Above or below Normal
		3	4	5	6	7	8	9			
41 เถิน	Thoen								0.0	0.0	-10.0
42 แม่พริก	Mae Phrik								0.0	0.0	-11.7
43 แพร่	PHRAE*								0.0	0.0	-23.7
44 สอง	Song								0.0	0.0	-22.2
45 สูงเม่น	Song Men								0.0	0.0	- 5.1
46 เด่นชัย	Den Chai								0.0	0.0	-13.1
47 น่าน	NAN*								0.0	6.0	-32.2
48 ทุ่งช้าง	Thung Chang								0.0	21.1	- 7.6
49 เชียงกลาง	Chiang Klang										
50 ท่าวังผา	Tha Wang Pha*								0.0	4.2	- 5.5
51 บ้ว	Pua								0.0	0.0	-23.8
52 สา	Sa								0.0	14.5	- 7.3
53 นาน้อย	Na Noi								0.0	0.0	-10.2
54 อุตรดิตถ์	UTTARADIT*								0.0	0.0	-31.1
55 ฟากท่า	Fak Tha								0.0	2.1	-34.6
56 น้ำปาด	Nam Pat								0.0	0.0	-20.3
57 สนามบินอุตรดิตถ์	Uttaradit Airport*								0.0	0.0	-37.0
58 ท่าปลา	Tha Pla								0.0	0.0	-29.9
59 ลับแล	Laplae								0.0	0.0	-24.1
60 ตาก	TAK*								0.0	0.0	-23.0
61 เขื่อนภูมิพล	Bhumibol Dam*								0.0	0.0	-13.3
62 บ้านตาก	Ban Tak								0.0	0.0	-35.6
63 แม่ระมาด	Mae Ramat								0.0	0.0	- 6.5
64 แม่สอด	Mae Sot*								0.0	0.0	-18.4
65 สุโขทัย	SUKHOTHAI								0.0	0.0	-22.5
66 ทุ่งเสลี่ยม	Thung Saliam								0.0	0.0	-12.8
67 สวรรคโลก	Sawankhalok								0.0	0.0	-18.9
68 กงไกรลาศ	Kong Krailat								0.0	4.2	-20.3
69 บ้านด่านลานหอย	Ban Dan Lan Hoi								0.0	0.0	-41.7
70 พิษณุโลก	PHITSANULOK*								0.0	4.8	-34.4
71 นครไทย	Nakhon Thai								0.0	0.0	-39.4
72 พรหมพิราม	Phrom Phiram								0.0	0.0	-27.5
73 วังทอง	Wang Thong								0.0	6.5	-32.6
74 บางกระทุ่ม	Bang Krathum								0.0	0.0	-35.2
75 กำแพงเพชร	KAMPHAENG PHET								0.0	0.0	-22.8
76 พรานกระต่าย	Phan Kratai								0.0	0.0	-33.4
77 คลองขลุง	Khlong Khlung								0.0	0.0	-21.8
78 ขาณุวรลักษบุรี	Khanu Woralaksaburi								0.0	0.0	-33.9
79 พิจิตร	PHICHIT								0.0	0.0	-26.1
80 สามง่าม	Sam Ngam								0.0	0.0	-18.0
81 ตะพานหิน	Taphan Hin								0.0	13.0	-12.4

สถานีฝน	Station	วันที่และจำนวนน้ำฝนเป็นมิลลิเมตร Date and amount of rainfall in millimeters							ฝนรวม มม. Total rainfall mm.	ฝนรวมตั้งแต่ 1 มกราคม Accumulative rainfall since 1 January	
		มีนาคม March								ปริมาณ มม. Amount mm.	สูงต่ำกว่าปกติ Above or below Normal
		3	4	5	6	7	8	9			
82 บางมูลนาก	Bang Mun Nak								0.0	0.0	-29.1
83 โพทะเล	Pho Thale								0.0	0.0	-17.3
84 เพชรบูรณ์	**PHETCHABUN** *								0.0	5.2	-57.4
85 หล่มเก่า	Lom Kao								0.0	12.1	-15.5
86 หล่มสัก	Lom Sak*								0.0	24.9	- 6.6
87 ชนแดน	Chon Daen								0.0	14.9	- 9.7
88 หนองไผ่	Nong Phai								0.0	33.9	+11.1
89 วิเชียรบุรี	Wichian Buri*								0.0	40.8	+11.7
ภาคตะวันออกเฉียงเหนือ NORTHEASTERN PART											
1 เลย	**LOEI** *								0.0	23.3	- 9.6
2 เชียงคาน	Chiang Khan								0.0	2.1	-30.0
3 ท่าลี่	Tha Li								0.0		-42.2
4 ด่านซ้าย	Dan Sai								0.0	32.6	-25.3
5 วังสะพุง	Wang Saphung								0.0	19.4	-22.2
6 หนองคาย	**NONG KHAI**								0.0	2.2	-22.4
[illegible]	Si Chiang Mai								0.0	23.5	-10.8
8 ท่าบ่อ	Tha Bo								0.0		-19.4
9 โพนพิสัย	Phon Phisai								0.0		-28.4
10 บึงกาฬ	Bung Kan								0.0	5.2	-28.0
11 เซกา	Seka								0.0	7.5	- 6.3
12 อุดรธานี	**UDON THANI**								0.0	5.0	-37.7
13 เพ็ญ	Phen								0.0	16.5	-12.2
14 กุมภวาปี	Kumphawapi								0.0	5.8	-20.4
15 หนองหาร	Nong Han								0.0		- 18.7
16 หนองบัวลำภู	Nong Bua Lam Phu								0.0		-22.5
17 สกลนคร	**SAKON NAKHON** *								0.0	4.6	-38.6
18 วานรนิวาส	Wanon Niwat								0.0		-28.9
19 สว่างแดนดิน	Sawang Daen Din								0.0		-44.1
20 พรรณานิคม	Phanna Nikhom								0.0	26.5	-12.4
21 นครพนม	**NAKHON PHANOM**								0.0	41.8	- 4.9
22 บ้านแพง	Ban Phaeng								0.0	9.0	-33.8
23 ท่าอุเทน	Tha Uthen								0.0	-	- 41.7
24 นาแก	Na Kae								0.0	28.0	-12.4
25 ธาตุพนม	That Phanom								0.0		-43.7
26 มุกดาหาร	Mukdahan *								0.0	5.1	-26.5
27 กาฬสินธุ์	**KALASIN**								0.0	14.3	-15.1
28 ยางตลาด	Yang Talat								0.0	4.7	-38.4
29 สหัสขันธ์	Sahatsakhan								0.0		-41.3
30 กุฉินารายณ์	Kuchinarai								0.0		-20.6
31 กมลาไสย	Kamalasai								0.0		-28.7
32 ร้อยเอ็ด	**ROI ET** *								0.0	7.5	-18.4

สถานีฝน	Station	วันที่และจำนวนน้ำฝนเป็นมิลลิเมตร Date and amount of rainfall in millimeters							ฝนรวม มม. Total rainfall mm.	ฝนรวมตั้งแต่ 1 มกราคม Accumulative rainfall since 1 January	
		มีนาคม March								ปริมาณ มม. Amount mm.	สูงต่ำกว่าปกติ Above or below Normal
		3	4	5	6	7	8	9			
33 โพนทอง	Phon Thong								0.0	7.8	- 12.7
34 ธวัชบุรี	Thawatchaburi								0.0		- 23.8
35 อาจสามารถ	At Samat								0.0		- 22.7
36 เสลภูมิ	Selaphum								0.0	15.5	-11.8
37 จตุรพักตร์พิมาน	Chaturaphak Phiman								0.0	13.7	+ 0.6
38 เกษตรวิสัย	Kaset Wisai								0.0		- 23.0
39 สุวรรณภูมิ	Suwannaphum								0.0	17.5	- 14.5
40 มหาสารคาม	MAHA SARAKHAM								0.0	2.6	-37.1
41 เชียงยืน	Chiang Yun								0.0		- 14.6
42 กันทรวิชัย	Kantharawichai								0.0		- 26.1
43 โกสุมพิสัย	Kosum Phisai*								0.0	3.3	- 29.8
44 บรบือ	Borabu								0.0	10.8	- 35.5
45 วาปีปทุม	Wapi Pathum								0.0		- 21.0
46 พยัคฆภูมิพิสัย	Phayakkhaphum Phisai								0.0	18.8	- 4.5
47 ขอนแก่น	KHON KAEN*								0.0	3.3	- 45.0
48 น้ำพอง	Nam Phong								0.0		- 18.6
49 ภูเวียง	Phu Wiang								0.0		- 30.3
50 ชุมแพ	Chum Phae								0.0		- 27.4
51 มัญจาคีรี	Mancha Khiri								0.0		- 24.0
52 ชนบท	Chonnabot								0.0	1.5	- 30.0
53 บ้านไผ่	Ban Phai								0.0	1.9	- 24.2
54 พล	Phon								0.0	20.4	- 28.8
55 หนองสองห้อง	Nong Song Hong								0.0	1.4	- 26.7
56 ชัยภูมิ	CHAIYAPHUM*								0.0	6.4	- 30.4
57 เกษตรสมบูรณ์	Kaset Sombun								0.0		- 25.9
58 ภูเขียว	Phu Khieo								0.0		- 27.9
59 คอนสวรรค์	Khon Sawan								0.0	6.2	- 26.7
60 จัตุรัส	Chatturat								0.0	1.6	- 42.6
61 บำเหน็จณรงค์	Bamnet Narong								0.0		- 38.5
62 นครราชสีมา	NAKHON RATCHASIMA*								0.0	6.0	- 37.7
63 บัวใหญ่	Bua Yai										
64 คง	Khong								0.0	6.5	- 13.9
65 ด่านขุนทด	Dan Khun Thot								0.0	27.5	+ 0.3
66 โนนไทย	Non Thai								0.0		- 31.5
67 โนนสูง	Non Sung								0.0	58.6	+ 33.5
68 พิมาย	Phimai								0.0	40.5	
69 สีคิ้ว	Sikhiu								0.0		- 41.1
70 สูงเนิน	Sung Noen								0.0	8.8	- 44.4
71 ปักธงชัย	Pak Thong Chai										
72 โชคชัย	Chok Chai*								0.0	2.7	- 38.6
73 ครบุรี	Khon Buri								0.0	50.1	+ 13.8

สถานีฝน	Station	วันที่และจำนวนน้ำฝนเป็นมิลลิเมตร Date and amount of rainfall in millimetre							ฝนรวม มม. Total rainfall mm	ฝนรวมตั้งแต่ 1 มกราคม Accumulative rainfall since 1 January	
		มีนาคม March								ปริมาณ มม. Amount mm.	สูงต่ำกว่าปกติ Above or below Normal
		3	4	5	6	7	8	9			
74 บุรีรัมย์	BURI RAM								0.0		- 26.9
75 พุทไธสง	Phutthaisong								0.0	21.0	+ 8.0
76 สตึก	Satuk								0.0	3.0	- 29.8
77 ลำปลายมาศ	Lam Phai Mat								0.0		- 29.1
78 นางรอง	Nang Rong								0.0	3.2	- 31.6
79 สุรินทร์	SURIN				T				T	0.2	- 18.0
80 รัตนบุรี	Rattanaburi								0.0	2.8	- 23.1
81 ท่าตูม	Tha Tum			T					T	2.1	- 11.4
82 ศีขรภูมิ	Sikhoraphum								0.0		- 21.3
83 ปราสาท	Prasat								0.0	6.7	- 14.6
84 สังขะ	Sangkha								0.0		- 1.4
85 ศรีสะเกษ	SI SA KET								0.0		- 13.9
86 ราษีไศล	Rasi Salai								0.0		- 23.9
87 กันทรารมย์	Kantharurom				4.9				4.9	8.6	- 0.7
88 ขุขันธ์	Khukhan								0.0		- 11.8
89 ขุนหาญ	Khun Han								0.0		- 6.2
90 กันทรลักษ์	Kantharalak										
91 อุบลราชธานี	UBON RATCHATHANI*				0.7				0.7	3.2	- 10.9
92 เขมราฐ	Khemarat								0.0		- 23.3
93 อำนาจเจริญ	Amnat Charoen								0.0		- 21.6
94 ยโสธร	Yasothon								0.0	3.0	- 11.0
95 ตระการพืชผล	Trakan Phutphon								0.0		- 16.6
96 มหาชนะชัย	Maha Chana Chai								0.0	0.5	- 24.1
97 เขื่องใน	Khuang Nai								0.0		- 20.0
98 โขงเจียม	Khong Chiam								0.0		- 18.2
99 เดชอุดม	Det Udom								0.0	1.5	- 5.2
100 บุณฑริก	Buntharik								0.0		- 9.3
ภาคกลาง CENTRAL PART											
1 นครสวรรค์	NAKHON SAWAN								0.0	22.1	- 24.3
2 บรรพตพิสัย	Banphot Phisai								0.0	14.7	- 11.7
3 ชุมแสง	Chumsaeng								0.0	36.4	+ 0.5
4 หนองบัว	Nong Bua								0.0	0.0	- 31.8
5 ลาดยาว	Lat Yao								0.0	0.0	- 28.9
6 ท่าตะโก	Tha Tako								0.0	30.5	- 6.2
7 พยุหคีรี	Phayuha Khiri								0.0	0.0	- 18.5
8 ตากฟ้า	Takhli								0.0	0.0	- 15.1
9 อุทัยธานี	UTHAI THANI								0.0	0.0	- 27.4
10 สว่างอารมณ์	Sawang Arom								0.0	0.0	- 24.2
11 บ้านไร่	Ban Rai								0.0	0.0	- 35.0
12 ทัพทัน	Thap than								0.0	6.0	- 20.8
13 หนองฉาง	Nong Chang								0.0	35.6	- 9.2

สถานีฝน	Station	วันที่และจำนวนน้ำฝนเป็นมิลลิเมตร Date and amount of rainfall in millimeters							ฝนรวม มม. Total rainfall mm.	ฝนรวมตั้งแต่ 1 มกราคม Accumulative rainfall since 1 January	
		มีนาคม March								ปริมาณ มม. Amount mm.	สูงต่ำกว่าปกติ Above or below Normal
		3	4	5	6	7	8	9			
14 หนองขาหย่าง	Nong Khayang								0.0	8.7	- 20.2
15 ชัยนาท	CHAI NAT								0.0	20.2	+ 3.1
16 มโนรมย์	Manorom								0.0	1.7	- 22.9
17 วัดสิงห์	Wat Sing								0.0	11.1	- 33.6
18 หันคา	Hankha								0.0	0.0	- 27.2
19 สิงห์บุรี	SING BURI								0.0	0.0	- 42.8
20 อินทร์บุรี	In Buri								0.0	0.0	- 32.7
21 บางระจัน	Bang Rachan								0.0	0.0	- 40.0
22 พรหมบุรี	Phrom Buri								0.0	0.0	- 24.7
23 ลพบุรี	LOP BURI*								0.0	0.0	- 41.6
24 บ้านหมี่	Ban Mi								0.0	1.5	- 34.2
25 บัวชุม	Bua Chum*								0.0	23.8	- 20.6
26 ชัยบาดาล	Chai Badan								0.0	127.6	+ 96.1
27 พัฒนานิคม	Phatthana Nikhom								0.0	0.0	- 44.1
28 โคกสำโรง	Khok Samrong								0.0	0.0	- 30.8
29 ท่าวุ้ง	Tha Wung								0.0	0.0	- 37.2
30 สุพรรณบุรี	SUPHAN BURI*								0.0	0.0	- 34.7
31 เดิมบางนางบวช	Doembang Nangbuat								0.0	0.0	- 20.2
32 สามชุก	Sam Chuk								0.0	0.0	- 27.4
33 ดอนเจดีย์	Don Chedi								0.0	0.0	- 40.4
34 ศรีประจันต์	Si Phrachan								0.0	0.0	- 14.2
35 อู่ทอง	U Thong								0.0	0.0	- 21.0
36 บางปลาม้า	Bang Pa Ma								0.0	0.0	- 14.7
37 สองพี่น้อง	Song Phi Nong								0.0	0.0	- 16.2
38 อ่างทอง	ANG THONG								0.0	0.0	35.7
39 โพธิ์ทอง	Pho Thong								0.0	[illegible].0	- 26.2
40 ไชโย	Chaiyo								0.0	0.0	- 14.4
41 วิเศษชัยชาญ	Wiset Chai Chan								0.0	0.0	- 25.3
42 ป่าโมก	Pa Mok								0.0	0.0	- 23.9
43 สระบุรี	SARABURI								0.0	14.4	- 22.7
44 พระพุทธบาท	Phra Phutthabat								0.0	0.0	
45 บ้านหมอ	Ban Mo								0.0	0.0	- 10.0
46 เสาไห้	Sao Hai								0.0	19.5	- 25.7
47 แก่งคอย	Kaeng Khio								0.0	48.9	+ 38.4
48 หนองแค	Nong Khae								0.0	0.0	- 56.1
49 พระนครศรีอยุธยา	PHRA NAKHON SI AYUTTHAYA								0.0	0.0	- 12.4
50 ท่าเรือ	Tha Rua								0.0	0.0	- 34.9
51 ผักไห่	Phak Hai								0.0	0.0	- 21.2
52 บางบาล	Bang Ban								0.0	0.0	- 27.4
53 เสนา	Sena								0.0	0.0	- 30.2
54 บางไทร	Bang Sai								0.0	0.0	- 38.4

สถานีฝน	Station	วันที่และจำนวนน้ำฝนเป็นมิลลิเมตร Date and amount of rainfall in millimeters							ฝนรวม มม. Total rainfall mm.	ฝนรวมตั้งแต่ 1 มกราคม Accumulative rainfall since 1 January	
		มีนาคม March								ปริมาณ มม. Amount mm.	สูงต่ำกว่าปกติ Above or below Normal
		3	4	5	6	7	8	9			
55 บางปะอิน	Bang Pa-in								[illegible]	0.0	-27.9
56 ปทุมธานี	PATHUM THANI								0.0	0.0	-36.8
57 หนองเสือ	Nong Sua								[illegible]	0.0	-48.5
58 ธัญบุรี	Thanyaburi								0.0	0.0	-41.9
59 รังสิต	Rangsit								0.0	0.0	-42.2
60 ลำลูกกา	Lam Luk Ka								0.0	0.0	-35.1
61 นนทบุรี	NONTHABURI								0.0	0.0	-42.4
62 บางบัวทอง	Bang Bua Thong								0.0	0.0	-29.4
63 ธนบุรี	THON BURI								0.0	0.0	- 5.3
64 ตลิ่งชัน	Taling Chan								0.0	0.0	-63.8
65 บางขุนเทียน	Bang Khun Thian								0.0	0.0	-41.7
66 ราษฎร์บูรณะ	Rat Burana								0.0	0.0	-47.5
67 กรุงเทพมหานคร	BANGKOK METROPOLIS			T					T	0.3	-49.0
68 สนามบินดอนเมือง	Don Muang Airport*								0.0	0.0	-39.6
69 บางเขน	Bang Khen								0.0	0.0	-46.2
70 มีนบุรี	Min Buri								0.0	0.0	-32.2
71 ลาดกระบัง	Lat Krabang								0.0	0.0	-37.0
72 ศูนย์วิจัยบางนา	Bangk Na*			1.5					1.5	1.5	
73 กาญจนบุรี	KANCHANABURI*								0.0	9.0	-24.2
74 สังขละบุรี	Sangkhla Buri										
75 เหม็องปีล็อก	Pilok										
76 ทองผาภูมิ	Thong Pha Phum*								0.0	0.0	-19.2
77 ศรีสวัสดิ์	Si Sawat										
78 ไทรโยค	Sai Yok										
79 พนมทวน	Phanom Thuan								0.0	0.0	-13.6
80 ท่าม่วง	Tha Muang								0.0	0.0	- 7.9
81 นครปฐม	NAKHON PATHOM								0.0	0.0	-32.5
82 บางเลน	Bang Len								0.0	4.3	-19.4
83 นครชัยศรี	Nakhon Chaisi								0.0	5.9	-18.3
84 ราชบุรี	RATCHABURI								0.0	0.0	-14.5
85 บ้านโป่ง	Ban Pong								0.0	0.0	-28.5
86 โพธาราม	Photharam								0.0	0.0	-22.2
87 ดำเนินสะดวก	Damnoen Saduak								0.0	0.0	-18.0
88 ปากท่อ	Pak Tho								0.0	0.0	-22.7
89 สมุทรสงคราม	SAMUT SONGKHRAM								0.0	0.0	-20.8
90 บางคนที	Bang Khonthi								0.0	0.0	-17.8
91 อัมพวา	Amphawa								0.0	0.0	-26.1
92 สมุทรสาคร	SAMUT SAKHON								0.0	4.0	-55.4
93 กระทุ่มแบน	Kratum Baen								0.0	0.0	-32.0
94 สมุทรปราการ	SAMUT PRAKAN								0.0	0.0	-59.4
95 บางพลี	Bang Plli								0.0	0.0	-54.0

สถานีฝน	Station	วันที่และจำนวนน้ำฝนเป็นมิลลิเมตร Date and amount of rainfall in millimeters							ฝนรวม มม. Total rainfall mm.	ฝนรวมตั้งแต่ 1 มกราคม Accumulative rainfall since 1 January	
		มีนาคม March								ปริมาณ มม. Amount mm.	สูงต่ำกว่าปกติ Above or below Normal
		3	4	5	6	7	8	9			
ภาคตะวันออก	**EASTERN PART**										
1 นครนายก	NAKHON NAYOK								0.0	12.4	-19.8
2 บ้านนา	Ban Na								0.0	0.0	-46.5
3 ปากพลี	Pak Phli								0.0	0.0	-23.8
4 องครักษ์	Ongkharak								0.0	0.0	-37.5
5 ปราจีนบุรี	PRACHIN BURI *								0.0	1.3	-64.4
6 ประจันตคาม	Prachantakham								0.0	0.0	-43.1
7 บ้านสร้าง	Ban Sang								0.0	0.0	-40.6
8 ศรีมหาโพธิ	Si Maha Phot								0.0	0.0	-45.0
9 กบินทร์บุรี	Kabin Buri*				0.6				0.6	6.8	-22.5
10 สระแก้ว	Sa Kaeo		1.9						1.9	32.2	-18.8
11 วัฒนานคร	Watthana Nakhon								0.0	26.5	-23.5
12 อรัญประเทศ	Aranyaprathet *								0.0	21.3	-41.3
13 ฉะเชิงเทรา	CHACHOENGSAO								0.0	0.0	-28.8
14 บ้านโพธิ์	Ban Pho								0.0	0.0	-31.3
15 ชลบุรี	CHON BURI *								0.0	0.7	-54.2
16 พานทอง	Phan Thong								0.0	0.0	-24.1
17 บ้านบึง	Ban Bung								0.0	0.0	-65.6
18 เกาะสีชัง	Ko Sichang *								0.0	14.5	-36.5
19 ศรีราชา	Si Racha								0.0	0.0	-34.2
20 สัตหีบ	Sattahip *								0.0	8.8	-109.0
21 ระยอง	RAYONG								0.0	29.6	-70.5
22 บ้านค่าย	Ban Khai				T				T	1.2	-59.1
23 แกลง	Klaeng								0.0	5.8	-57.4
24 จันทบุรี	CHANTHABURI *			T					T	23.2	-65.4
25 ท่าใหม่	Tha Mai				6.7				6.7	42.7	-26.3
26 มะขาม	Makham								0.0	0.0	-66.6
27 ตราด	TRAT								0.0	59.6	-55.5
28 เขาสมิง	Khao Saming								0.0	61.5	- 9.0
29 แหลมงอบ	Laem Ngop										
30 คลองใหญ่	Khlong Yai *	T							T	6.1	-157.5
ภาคใต้	**SOUTHERN PART**										
1 เพชรบุรี	PHETCHABURI								0.0	20.2	- 5.0
2 บ้านแหลม	Ban Laem								0.0	0.0	-27.1
3 บ้านลาด	Ban Lat								0.0	17.5	-12.5
4 ท่ายาง	Tha Yang								0.0	3.4	-14.6
5 ชะอำ	Cha-am								0.0	13.2	-17.2
6 ประจวบคีรีขันธ์	PRACHUAP KHIRI KHAN *								0.0	51.8	-102.2
7 หัวหิน	Hua Hin *								0.0	27.3	-36.0
8 ปราณบุรี	Pran Buri								0.0	1.8	
9 ชุมพร	CHUMPHON *			T					T	56.0	-165.1

สถานีฝน	Station	วันที่และจำนวนน้ำฝนเป็นมิลลิเมตร Date and amount of rainfall in millimeters							ฝนรวม มม. Total rainfall mm.	ฝนรวมตั้งแต่ 1 มกราคม Accumulative rainfall since 1 January	
		มีนาคม March								ปริมาณ มม. Amount mm.	สูงต่ำกว่าปกติ Above or below Normal
		3	4	5	6	7	8	9			
10 ท่าแซะ	Tha Sae			25.9					25.9	92.3	- 75.4
11 สวี	Sawi								0.0	3.2	-180.2
12 หลังสวน	Lang Suan								0.0	23.6	-131.0
13 **สุราษฎร์ธานี**	**SURAT THANI***	1.2	1.3	0.4		1.5			4.4	4.4	- 91.6
14 ไชยา	Chaiya		12.3						12.3	12.3	- 71.9
15 เกาะสมุย	Ko Samui*								0.0	19.3	- 87.7
16 พุนพิน	Phunphin		1.6	2.6					4.2	6.4	- 80.6
17 ท่าฉาง	Tha Chang		4.3						4.3	6.4	-138.1
18 กาญจนดิษฐ์	Kanchanadit										
19 บ้านนาสาร	Ban Na San										
20 **นครศรีธรรมราช**	**NAKHON SI THAMMARAT***			T					T	40.3	-240.7
21 สิชล	Sichon								0.0	24.0	-181.8
22 ท่าศาลา	Tha Sala								0.0	82.5	-105.6
23 ฉวาง	Chawang		9.2	2.4					11.6	38.8	- 40.9
24 ทุ่งสง	Thung Song		55.1	2.6		20.3			78.0	90.3	- 10.1
25 ร่อนพิบูลย์	Ron Phibun								0.0	0.0	-183.6
26 ปากพนัง	Pak Phanang								0.0	39.9	- 94.5
27 **พัทลุง**	**PHATTHALUNG**								0.0	0.0	-265.0
28 ควนขนุน	Khuan Khanun					22.0			22.0	113.8	
29 ปากพยูน	Pak Phayun										
30 เขาชัยสน	Khao Chaison					6.9			6.9	6.9	
31 **สงขลา**	**SONGKHLA***		0.6					T	0.6	2.6	-197.2
32 รัตภูมิ	Rattaphum					98.4			98.4	98.4	
33 หาดใหญ่	Hat Yai		7.3			T			7.3	13.7	
34 สะเดา	Sadao										
35 **ปัตตานี**	**PATTANI***								0.0	6.3	-113.8
36 หนองจิก	Nong Chik										
37 ยะหริ่ง	Yaring										
38 มายอ	Mayo								0.0	13.8	
39 โคกโพธิ์	Khok Pho										
40 ปะนาเระ	Panare										
41 **ยะลา**	**YALA**								0.0	42.9	
42 ยะหา	Yaha										
43 รามัน	Raman								0.0	20.8	
44 บันนังสตา	Bannang Satar								0.0	85.2	
45 เบตง	Betong		44.1						44.1	80.4	
46 **นราธิวาส**	**NARATHIWAT***								0.0	19.1	-316.9
47 ยี่งอ	Yi-ngo								0.0	46.3	
48 รือเสาะ	Rangae										
49 ตากใบ	Tak Bai								0.0	3.4	
50 สุไหงโกลก	Sungai Kolok										

สถานีฝน	Station	วันที่และจำนวนน้ำฝนเป็นมิลลิเมตร Date and amount of rainfall in millimeters							ฝนรวม มม. Total rainfall mm.	ฝนรวมตั้งแต่ 1 มกราคม Accumulative rainfall since 1 January	
		มีนาคม March								ปริมาณ มม. Amount mm.	สูงต่ำกว่าปก Above or below Normal
		3	4	5	6	7	8	9			
51 ระนอง	RANONG								0.0	0.9	- 58.2
52 กระบุรี	Kra Buri										
53 พังงา	PHANGNGA								0.0	0.0	-155.6
54 ตะกั่วป่า	Takua Pa								0.0	0.0	- 22.7
55 กะปง	Kapong		6.8						6.8	80.3	
56 ท้ายเหมือง	Thai Muang								0.0	0.0	- 62.6
57 ตะกั่วทุ่ง	Takua Thung								0.0	0.0	-120.0
58 ทับปุด	Thap Put				5.8				5.8	145.3	
59 ภูเก็ต	PHUKET*				12.4				12.4	58.4	- 14.2
60 สนามบินภูเก็ต	Phuket Airport*				-				0.0	50.0	- 48.3
61 กระบี่	KRABI				2.5				2.5	10.9	
62 อ่าวลึก	Ao Luk				33.2				33.2	150.1	
63 คลองท่อม	Khlong Tom	0.9		28.6	29.8				59.3	64.0	
64 ตรัง	TRANG	T		1.0	19.4	T			20.4	70.5	- 24.2
65 สนามบินตรัง	Trang Airport*										
66 สิเกา	Sikao								0.0	4.0	
67 ย่านตาขาว	Yan Ta Khao				30.5				30.5	30.5	
68 ปะเหลียน	Palian										
69 สตูล	SATUN	T			26.0	2.4			28.4	51.8	- 44.5
70 ทุ่งหว้า	Thung Wa			22.0					22.0	22.0	

สถานีฝน	Station	วันที่และจำนวนน้ำฝนเป็นมิลลิเมตร Date and amount of rainfall in millimeters							ฝนรวม มม. Total rainfall mm.	ฝนรวมตั้งแต่ 1 มกรา Accumulative rainfall since 1 January	
		มีนาคม March								ปริมาณ มม. Amount mm.	สูงต่ำกว่าปกติ Above or below Normal
		3	4	5	6	7	8	9			
กรุงเทพมหานคร	**BANGKOK METROPOLIS**										
1 สถานีเครื่องรับส่งวิทยุนนทบุรี	Overseas Radio Receiving Station								0.0		
2 ร.ร. การช่างนนทบุรี	Nonthaburi Trade School										
3 พลังงานปรมาณูแห่งชาติ	Atomic Energy For Peace								0.0		
4 กองกำกับการรถวิทยุ ฯ	MMP. Sub Division Car Center								0.0		
5 วิทยาลัยครูจันทรเกษม	Chankasem College Education								0.0		
6 การไฟฟ้าฝ่ายผลิต	Electrical Supply Authority								0.0		
7 ศูนย์ฝึกการบินพลเรือน	Civil Aviation Training Center								0.0		
8 ร.ร. โยธินบูรณะ	Yothin Burana School								0.0		
9 สถานีรถไฟบางบำหรุ	Bang Bamru Railway Station								0.0		
10 ร.ร. พาณิชการสยาม	Siam Commercial School								0.0		
11 ร.ร. การประชาสัมพันธ์	Public Relation School								0.0		
12 ร.ร. สามเสนนอก	Sam Sen Nok School								0.0		
13 มหาวิทยาลัยรามคำแหง	Ramkhamhaeng University								0.0		
14 ร.ร. ศรีอุถัย	Sri Ulai School								0.0		
15 ร.ร. จิตรลดา	Chitlada School								0.0		
16 เขตบางกะปิ	Bangkapi Boundary								0.0		
17 เขตหนองจอก	Nong Chok Boundary								0.0		
18 กระทรวงศึกษาธิการ	Ministry of Education								0.0		
19 ร.ร. ช่างกลวิทยา	Changkol Vitthaya School								0.0		
20 ร. 1 พัน 2 ร.ม.	Second Infantry Battalion								0.0		
21 บ้านมนังคศิลา	Ban Manangkha Sila								0.0		
22 ร.ร. โยสิตสมสร	Kosit Samosorn School								0.0		
23 ประตูน้ำปทุมวัน	Pathumvan Irr.								0.0		
24 ร.ร. เฉลิมศาสน์ศึกษา	Chaloemsart Suksa School								0.0		
25 วิทยาลัยเพาะช่าง	Poh Chang College								0.0		
26 ร.ร. มาแตร์เดอี	Mater Dei School								0.0		
27 สถานีจ่ายไฟฟ้าบางกะปิ	Sup Center of Electrial Supply-Bangkapi								0.0		
28 วิทยาลัยพาณิชการธนบุรี	Thonburi Commercial College								0.0		
29 วิทยาลัยครูบ้านสมเด็จ	Bansomdet Teacher College								0.0		
30 เขตคลองสาน	Khlong San Boundary								0.0		
31 ร.ร. เตรียมทหาร	Armed Force Academy Preparatory-School								0.0		
32 ร.ร. กรุงเทพคริสเตียน	Bangkok Christian College								0.0		
33 ร.ร. ศรีวิกรม์	Srivikorn School								0.0		
34 ประตูน้ำพระโขนง	Prakhanong Irr.								0.0		
35 ร.ร. สมจิตศึกษา	Somchit Suksa School								0.0		
36 ร.ร. ยานนาวาวิทยาคม	Yannawa Vitthayakhom School								0.0		
37 ร.ร. พระโขนง	Prakhanong School								0.0		
38 ร.ร. ช่องนนทรี	Chong Nonthri School								0.0		

อุณหภูมิสูงสุดและต่ำสุดประจำวันที่ ๓ – ๙ มีนาคม ๒๕๒๓

Daily Max. and Min. Temperature 3 – 9 March 1980

สถานี	Station	อุณหภูมิสูงสุดและต่ำสุดเป็นองศา ซ. Max. and Min. Temperature in degree C.							เฉลี่ยสูงสุด ต่ำสุด Average Max. Min.	เฉลี่ยในสัปดาห์ Weekly Mean	ค่าปกติประจำเดือน Monthly Normal
		3	4	5	6	7	8	9			
ภาคเหนือ	**NORTHERN PART**										
1 เชียงราย	CHIANG RAI	34.6 16.3	35.7 11.2	34.2 13.0	33.6 13.3	35.2 13.3	34.6 14.5	34.2 13.3	34.6 13.6	23.6	24.6
2 แม่ฮ่องสอน	MAE HONG SON	17.0	14.0	15.3	17.0	16.8	17.0	16.5	16.3		26.4
3 เชียงใหม่	CHIANG MAI	34.3 19.3	34.2 17.4	34.4 17.6	35.2 20.8	36.7 19.4	37.2 21.0	36.7 18.9	35.5 19.2	27.4	26.1
4 น่าน	NAN	37.4 15.3	35.5 13.5	35.4 14.3	36.3 14.9	36.3 16.1	37.8 14.5	38.9 14.8	37.1 14.8	26.0	26.8
5 ท่าวังผา	Tha Wang Pha	35.9 12.7	35.2 11.3	34.6 12.3	35.5 12.8	37.2 13.5	37.0 12.8	12.0	35.9 12.5	24.2	..
6 ลำปาง	LAMPANG	37.4 17.4	36.0 16.2	36.6 17.2	37.3 16.8	38.5 18.0	38.6 21.1	38.7 17.3	37.6 18.0	27.8	27.2
7 แม่สะเรียง	Mae Sariang	34.7 16.1	34.4 15.0	34.5 15.6	35.0 17.2	36.6 16.6	36.8 20.8	37.4 16.7	35.6 16.8	26.2	26.7
8 แพร่	PHRAE	37.4 17.9	36.4 16.0	37.8 16.5	37.0 16.4	39.7 18.5	40.0 19.5	39.3 17.5	38.2 17.8	28.0	27.6
9 อุตรดิตถ์	UTTARADIT	38.8 18.6	38.2 16.9	37.9 17.7	38.6 18.8	39.5 20.3	39.9 19.7	39.0 19.4	38.8 18.8	28.8	29.0
10 ตาก	TAK	36.8 22.3	37.5 20.9	38.0 23.1	37.0 24.2	38.6 25.3	39.7 26.6	39.9 27.3	38.2 24.2	31.2	30.4
11 เขื่อนภูมิพล	Bhumibol Dam	35.1 20.4	36.9 20.3	36.4 23.4	36.7 25.2	38.0 26.3	39.5 27.0	39.3 26.7	37.4 24.2	30.8	29.5
12 พิษณุโลก	PHITSANULOK	38.0 20.2	37.2 19.0	37.1 20.5	37.7 20.2	38.1 22.2	39.6 23.5	37.9 21.7	37.9 21.0	29.5	29.3
13 แม่สอด	Mae Sot	33.3 18.8	34.5 13.9	34.6 16.2	34.1 19.6	36.3 19.2	36.5 20.6	35.9 19.1	35.0 18.2	26.6	28.1
14 เพชรบูรณ์	PHETCHABUN	38.0 20.6	38.6 19.1	38.5 22.0	38.5 21.3	37.0 21.5	38.7 22.5	36.7 20.3	38.0 21.0	29.5	28.6
15 หล่มสัก	Lom Sak	36.0 20.3	37.9 17.8	37.5 20.0	36.9 19.0	37.0 19.4	38.2 21.2	36.2 18.5	37.4 19.5	28.5	..
16 วิเชียรบุรี	Wichian Buri	36.9 23.4	37.8 22.1	37.5 22.4	36.4 22.3	36.9 20.2	37.7 20.8	21.6	37.2 21.8	29.5	..
ภาคตะวันออกเฉียงเหนือ	**NORTHEASTERN PART**										
1 หนองคาย	NONG KHAI	38.5 21.5	38.5 19.2	37.5 19.3	37.6 19.6	38.3 20.1	38.5 19.6	38.5 20.3	38.2 19.9	29.1	27.4
2 เลย	LOEI	36.6 20.8	36.7 15.4	36.0 16.2	36.8 16.3	38.1 17.8	38.2 18.2	38.1 16.7	37.2 17.3	27.3	26.7
3 อุดรธานี	UDON THANI	37.0 23.2	38.5 21.4	37.6 22.9	37.6 25.5	38.7 22.7	39.0 21.8	37.7 20.5	38.0 22.6	30.3	28.0
4 สกลนคร	SAKON NAKHON	36.2 22.7	37.1 23.4	37.2 24.9	37.6 24.8	38.0 24.0	37.7 24.9	37.7 23.9	37.4 23.7	30.6	27.2
5 นครพนม	NAKHON PHANOM	34.9 22.5	37.0 23.7	37.3 24.9	37.4 21.8	37.5 22.2	37.5 21.2	35.6 18.7	36.7 22.1	29.4	26.9
6 มุกดาหาร	Mukdahan	37.3 23.2	36.8 25.8	37.4 23.6	36.8 23.8	37.4 24.5	37.9 24.0	36.7 23.6	37.2 24.4	30.8	27.7
7 ขอนแก่น	KHON KAEN	37.9 24.4	37.6 22.5	38.5 23.9	38.5 24.5	38.7 23.5	39.5 21.8	38.1 21.4	38.4 23.1	30.8	28.8
8 โกสุมพิสัย	Kosum Phisai	36.8 22.6	37.0 23.2	37.9 23.0	38.0 21.3	37.9 21.1	39.5 23.6	20.0	37.9 22.1	30.0	..
9 ร้อยเอ็ด	ROI ET	36.3 24.2	36.7 24.6	37.2 22.8	36.8 22.3	37.3 22.6	38.8 24.1	36.8 20.9	37.1 23.1	30.1	28.6
10 ชัยภูมิ	CHAIYAPHUM	37.3 23.8	37.0 22.5	37.4 20.5	37.0 24.0	37.9 22.3	38.7 22.5	38.4 22.0	37.7 22.5	30.1	28.6
11 อุบลราชธานี	UBON RATCHATHANI	38.1 24.5	37.2 24.6	39.5 23.3	38.1 23.9	38.0 23.3	38.5 22.7	38.6 24.1	38.2 23.8	31.0	28.7
12 สุรินทร์	SURIN	37.7 23.8	38.3 24.8	37.8 23.2	37.8 22.3	37.6 22.1	37.8 21.8	22.6	37.8 22.9	30.4	..
13 ท่าตูม	Tha Tum	37.6 24.6	38.2 25.6	38.6 23.8	37.7 23.5	38.0 22.4	38.5 22.5	38.4 24.8	38.1 23.9	31.0	..
14 นางรอง	Nang Rong	37.4 23.0	36.5 23.9	36.7 22.0	38.6 24.8	38.6 20.9	[illegible] 20.8		38.0	30.3	..

สถานี	Station	อุณหภูมิสูงสุดและต่ำสุดเป็นองศา ซ. Max. and Min. Temperature in degree C.							เฉลี่ยสูงสุด ต่ำสุด Average Max. Min.	เฉลี่ยในสัปดาห์ Weekly Mean	ค่าปกติประจำเดือน Monthly Normal
		3	4	5	6	7	8	9			
15 นครราชสีมา	NAKHON RATCHASIMA	36.2 24.1	36.7 22.5	36.6 23.0	37.5 23.0	37.7 22.0	38.1 22.0	39.0 22.2	37.4 22.7	30.1	29.0
16 โชคชัย	Chok Chai	37.1 23.5	37.0 22.7	35.8 23.4	37.0 24.5	37.4 22.8	38.5 22.7	22.0	37.1 23.1	30.1	..
ภาคกลาง	**CENTRAL PART**										
1 นครสวรรค์	NAKHON SAWAN	38.9 22.7	37.7 22.7	38.9 21.3	38.2 22.4	39.0 22.8	39.8 22.9	38.1 23.1	38.7 22.6	30.8	30.3
2 ลพบุรี	LOP BURI	38.0 24.5	38.0 23.5	38.0 24.8	38.0 25.3	37.6 24.7	38.1 25.1	38.2 24.6	38.0 24.9	31.5	30.2
3 สุพรรณบุรี	SUPHAN BURI	37.7 22.7	37.1 21.8	38.5 23.3	37.5 19.8	38.0 20.1	39.0 21.6	38.6 23.0	21.8	30.0	29.9
4 กาญจนบุรี	KANCHANABURI	39.0 23.9	39.0 20.6	39.1 23.0	38.5 21.8	38.2 21.4	40.0 25.8	39.0 26.1	23.2	31.1	30.0
5 ทองผาภูมิ	Thong Pha Phum	36.2 16.8	37.1 11.7	37.0 16.3	36.7 14.9	36.6 15.4	38.7 20.3	36.8 19.2	37.0 16.4	26.7	..
6 สนามบินดอนเมือง	Don Muang Airport	35.3 24.0	35.1 23.9	35.2 25.0	36.0 24.0	36.0 24.0	36.2 23.5	36.8 23.0	35.8 23.9	29.9	29.2
7 กรุงเทพมหานคร	BANGKOK METROPOLIS	34.8 26.0	35.4 25.8	35.1 26.7	35.6 24.5	36.9 25.0	36.8 25.0	36.9 25.5	35.9 25.5	30.7	29.3
8 ศูนย์วิจัย ฯ บางนา	Bang Na	34.0 25.6	34.0 25.8	34.0 26.7	33.5 24.8	36.0 25.3	35.7 24.5	25.2	34.5 25.4	29.9	..
ภาคตะวันออก	**EASTERN PART**										
1 ปราจีนบุรี	PRACHIN BURI	36.2 24.7	36.5 24.5	37.0 26.0	37.2 25.3	37.2 24.9	37.3 22.5	37.0 24.7	36.9 24.7	30.8	29.4
2 กบินทร์บุรี	Kabin Buri										
3 อรัญประเทศ	Aranyaprathet	35.5 24.0	35.2 24.7	37.3 24.2	36.8 24.4	37.8 23.9	37.9 23.8	37.0 24.1	36.8 24.2	30.5	29.6
4 ชลบุรี	CHON BURI	35.1 24.1	34.0 25.2	34.9 26.0	34.9 25.6	37.1 26.0	34.8 25.7	36.3 26.0	35.3 25.5	30.4	28.7
5 เกาะสีชัง	Ko Si Chang	31.7 26.9	32.1 27.3	32.4 27.7	32.4 27.2	32.7 26.0	32.4 26.4	33.4 26.4	32.4 26.8	29.6	28.8
6 สัตหีบ	Sattahip	23.8	32.3	32.2 27.1	32.7 27.0	33.7 26.2	32.0 23.4	32.4 25.9	32.6 25.6	29.1	30.1
7 ระยอง	RAYONG										
8 จันทบุรี	CHANTHABURI	32.4 23.0	33.1 23.9	33.5 23.4	32.5 24.6	33.2 23.7	33.5 22.8	32.5 26.9	32.9 23.2	28.1	27.9
9 คลองใหญ่	Khlong Yai	32.5 23.2	32.9 23.7	31.7 23.4	32.8 23.5	33.0 23.8	33.0 23.2	33.3 16.2	32.7 22.4	27.6	27.6
ภาคใต้	**SOUTHERN PART**										
1 หัวหิน	Hua Hin	32.0 24.0	32.5 24.4	33.0 24.1	33.0 23.5	34.2 21.9	33.1 24.0	34.5 24.5	33.2 23.6	28.5	27.7
2 ประจวบคีรีขันธ์	PRACHUAP KHIRI KHAN	30.8 23.2	33.8 23.3	31.8 23.1	34.1 24.5	34.4 20.8	33.6 24.9	37.8 26.5	33.8 23.8	28.8	27.3
3 ชุมพร	CHUMPHON	33.7 22.7	33.7 22.8	33.8 22.0	34.4 20.8	35.6 20.6	36.3 20.7	34.5 22.7	34.6 21.7	28.2	27.2
4 สุราษฎร์ธานี	SURAT THANI	33.7 22.2	33.5 24.7	34.5 23.0	34.3 21.8	34.5 22.8	36.2 20.2	35.0 21.4	34.4 21.9	28.2	27.8
5 เกาะสมุย	Ko Samui	30.0 24.7	30.8 27.3	31.3 25.5	30.8 25.7	32.0 26.1	34.4 25.2	33.3 25.7	31.8 25.7	28.8	..
6 นครศรีธรรมราช	NAKHON SI THAMMARAT	32.2 24.3	33.2 24.3	34.2 22.2	33.2 21.5	33.4 21.8	34.3 21.6	35.0 21.2	33.6 22.4	28.0	27.4
7 สงขลา	SONGKHLA	30.8 25.0	31.9 25.5	31.3 25.1	31.1 24.0	32.9 23.7	33.6 23.8	33.4 23.4	32.1 24.4	28.3	27.9
8 ปัตตานี	PATTANI	33.8 21.9	33.0 23.6	33.1 23.2	33.6 20.8	34.4 20.5	35.4 20.6	35.8 21.0	34.2 21.6	27.9	27.4
9 นราธิวาส	NARATHIWAT	33.0 22.7	33.0 23.7	33.3 23.7	33.3 22.8	32.8 23.3	33.0 23.5	33.0 23.0	33.1 23.2	28.2	27.1
10 ระนอง	RANONG	34.1 22.5	33.2 24.3	33.7 22.0	33.9 23.3	32.8 23.7	32.7 21.7	32.4 22.8	33.3 22.9	28.1	27.9
11 ภูเก็ต	PHUKET	32.5 25.0	31.4 26.7	34.1 24.3	32.7 24.0	32.5 24.0	32.4 23.1	32.4 24.5	32.6 24.2	28.4	28.5
12 สนามบินภูเก็ต	Phuket Airport	31.2 24.1	30.7 25.5	32.6 23.8	32.0 23.8	32.1 23.6	31.8 22.1	31.8 27.2	31.7 24.3	28.0	28.0
13 สนามบินตรัง	Trang Airport	32.0 23.6	32.2 24.8	35.3 21.7	35.2 21.8	32.2 22.3	34.3 21.5	34.0 22.4	34.2 22.6	28.4	28.7

REMARKS

1. **Meteorological Department's Station** (with * mark). Rainfall observation is performed daily at 07.00 a.m. by the Meteorological Department's personnel. Therefore the daily amount of rainfall in this publication means the total amount of rainfall in 24 hr. period from 07.00 a.m. of the recorded date to 07.00 a.m. of the following day.

2. **Voluntary Rainfall Station** (without * mark) located at District and Province. Rainfall observation is performed daily at 09.00 a.m. by the voluntary observer. The daily amount of rainfall means the total amount of rainfall in 24 hr. period from 09.00 a.m. of the recorded date to 09.00 a.m. of the following day.

3. **Rainfall and Temperature Data** The daily rainfall and temperature observations are submitted to the Meteorological Department soon after the measurement by the following means :—

   — By radio or telegraph from the Meteorological Department's stations.

   — By telegraph from voluntary rainfall stations

   Those daily reports generally arrive at the Meteorological Department from about 07.00 a.m. to 07.00 p.m.

4. **Rainfall Intensity in 1 day** (24 hours)

Light Rainfall	amounts	0.1 — 10.0	millimetres
Moderate Rainfall	"	10.1 — 35.0	"
Heavy Rainfall	"	35.1 — 90.0	"
Very Heavy Rainfall	"	90.1	millimetres and above
Blank	represents	No rainfall or observation of rainfall does not arrive in time for publication.	
T		Trace or light rainfall with amount less than 0.1 millimetres.	

Various Data in this publication are published hurriedly to service the user. Therefore the user should be cautious in using them. If there is any doubts please inquired the Meteorological Statistics Subdivision of the Climatology Division for further informations by dialing the number 3916054 and 3910173.

Meteorological Department
Bangkok Metropolis

Climatology Division.

● กำหนดออก สัปดาห์ละ 1 ฉบับ ปีละ 52 ฉบับ

● ค่าบำรุง ฉบับละ 5 บาท ปีละ 150 บาท

● การบอกรับ ติดต่อที่กองภูมิอากาศ กรมอุตุนิยมวิทยา

โทร. 3916054

พิมพ์ที่โรงพิมพ์กรมอุตุนิยมวิทยา กระทรวงคมนาคม กรุงเทพมหานคร

นายสมิทธ ธรรมสโรช ผู้พิมพ์ผู้โฆษณา 2523

M06.1/593
T364we

กรมอุตุนิยมวิทยา กระทรวงคมนาคม

รายงานอากาศประจำสัปดาห์ ระหว่างวันที่ ๑๐ — ๑๖ มีนาคม ๒๕๒๓

และ

การคาดหมายลักษณะอากาศ ระหว่างวันที่ ๑๗ — ๒๓ มีนาคม ๒๕๒๓

ฉบับที่ ๑๑/๒๕๒๓

น.อ. ดร. ขจิต บัวจิตติ ร.น.

อธิบดีกรมอุตุนิยมวิทยา

METEOROLOGICAL DEPARTMENT

MINISTRY OF COMMUNICATION

BANGKOK, THAILAND

WEEKLY WEATHER REPORT

DURING THE PERIOD 10 — 16 MARCH 1980

AND

WEATHER OUTLOOK

DURING 17 — 23 MARCH 1980

No.11/1980

Capt. Kajit Buajitti R.T.N.

Director — General

CENTRAL
LIBRARY
AUG 1980
N.O.A.A.
U. S. Dept. of Commerce

หมายเหตุ

1. สถานีของกรมอุตุนิยมวิทยา (มีเครื่องหมาย *) ทำการตรวจวัดจำนวนฝนตกเวลา 07.00 น. ทุกวัน โดยเจ้าหน้าที่ของกรมอุตุนิยมวิทยา ดังนั้น จำนวนฝนรายวันในรายงานเล่มนี้ หมายถึงปริมาณฝนรวมในช่วงเวลา 24 ชั่วโมง ตั้งแต่เวลา 07.00 น. ของวันที่แจ้งไว้ในรายงาน จนถึงเวลา 07.00 น. ของวันรุ่งขึ้น

2. สถานีฝนอำเภอและจังหวัด (ไม่มีเครื่องหมาย *) ทำการตรวจวัดจำนวนฝนตกเวลา 09.00 น. ทุกวัน โดยเจ้าหน้าที่ ที่อยู่ในอำเภอหรือจังหวัดที่ได้รับแต่งตั้งจากกรมอุตุนิยมวิทยา ดังนั้น จำนวนฝนรายวัน หมายถึงปริมาณฝนรวมในช่วงเวลา 24 ชั่วโมง ตั้งแต่เวลา 09.00 น. ของวันที่แจ้งไว้ในรายงานจนถึงเวลา 09.00 น. ของวันรุ่งขึ้น

3. ข้อมูลฝนและอุณหภูมิ ที่พิมพ์ในรายงานเล่มนี้ เป็นข้อมูลที่เจ้าหน้าที่ผู้ทำการตรวจรายงานมายังกรมอุตุนิยมวิทยา ทุกวันภายหลังการตรวจ
   - สถานีของกรมอุตุนิยมวิทยา รายงานทางวิทยุโทรศัพท์หรือโทรเลข
   - สถานีฝนอำเภอและจังหวัด รายงานทางโทรเลข

   รายงานดังกล่าวนี้ กรมอุตุนิยมวิทยา จะได้รับ ตั้งแต่เวลา ประมาณ 07.00 น. จนถึงเวลา 19.00 น.

4. เกณฑ์ฝนใน 1 วัน (24 ชั่วโมง)

ฝนเล็กน้อย	จำนวนตั้งแต่	0.1 – 10.0 มิลลิเมตร
ฝนปานกลาง	"	10.1 – 35.0 "
ฝนหนัก	"	35.1 – 90.0 "
ฝนตกหนักมาก	"	90.1 มิลลิเมตร ขึ้นไป
ช่องว่าง	หมายความว่า	ไม่มีฝนตกหรือยังไม่ได้รับรายงาน
ฯ	"	ฝนตกน้อยไม่ถึง 0.1 มิลลิเมตร

ข้อมูลต่าง ๆ เหล่านี้ได้ดำเนินการจัดพิมพ์โดยรีบด่วน เพื่อสนองความต้องการแก่ผู้ใช้ จึงยังไม่ได้ทำการตรวจสอบ ฉะนั้น ผู้ใช้จึงควรพิจารณาข้อมูลก่อนที่จะนำไปใช้ หากมีข้อสงสัยประการใด โปรดติดต่อสอบถามเจ้าหน้าที่ งานสถิติอุตุนิยมวิทยา กองภูมิอากาศ โทรศัพท์ 8916054 และ 8910178

กองภูมิอากาศ กรมอุตุนิยมวิทยา

กรุงเทพมหานคร

การคาดหมายลักษณะอากาศใน ๗ วันข้างหน้า

ตั้งแต่วันที่ ๑๗ – ๒๓ มีนาคม ๒๕๒๓

ลักษณะทั่วไป

ลมฝ่ายตะวันตกจะพัดปกคลุมประเทศไทยตอนบนในตอนต้นสัปดาห์ ต่อจากนั้นจะเปลี่ยนเป็นลมฝ่ายใต้

ภาคเหนือ ภาคตะวันออกเฉียงเหนือ	จะมีฝนบางแห่ง ส่วนมากในภาคตะวันออกเฉียงเหนือในตอนต้นสัปดาห์ ต่อจากนั้นจะมีอากาศร้อน
ภาคกลาง ภาคตะวันออกรวมทั้งชายฝั่ง	จะมีฝนบางแห่งในภาคตะวันออกในตอนต้นสัปดาห์ ต่อจากนั้นจะมีอากาศร้อนโดยทั่วไป
ภาคใต้ฝั่งตะวันออก ภาคใต้ฝั่งตะวันตก	จะมีฝนเป็นแห่ง ๆ ทางตอนล่างของภาค
กรุงเทพมหานคร	จะมีอากาศร้อนในตอนกลางและปลายสัปดาห์

กรมอุตุนิยมวิทยา

๑๗ มี.ค. ๒๕๒๓

Weather outlook for the period 17 – 23 March 1980

General Situation

Westerly wind will prevail over Upper Thailand during the beginning of the week and hence becoming southerly wind.

Northern Part: Northeastern Part:	Isolated showers mostly in Northeastern Part during the beginning of the week and hence hot weather expected.
Central Part: Eastern Part and Coastal Area:	Isolated showers in Eastern Part and then hot weather in general.
Southern Thailand East Coast: Southern Thailand West Coast:	Widely scattered shower in the lower portion.
Bangkok Metropolis:	Hot weather during the middle and last periods of the week.

Meteorological Department

17 March 1980

สรุปลักษณะอากาศทั่วไปในรอบสัปดาห์

ระหว่างวันที่ ๑๐ – ๑๖ มีนาคม ๒๕๒๓

๑. หย่อมความกดอากาศต่ำอันเนื่องจากความร้อนยังคงปกคลุมประเทศไทยตอนบนในระยะครึ่งแรกของสัปดาห์ โดยมีลมตะวันออกเฉียงใต้พัดปกคลุมอ่าวไทย อนึ่ง ในตอนปลายสัปดาห์บริเวณความกดอากาศสูงจากประเทศจีนซึ่งมีกำลังค่อนข้างแรงได้อ่อนลงมาปกคลุมถึงประเทศไทยตอนบน ลักษณะเช่นนี้จึงทำให้ตอนปลายสัปดาห์มีฝนและฝนฟ้าคะนองเกือบทั่วไป กับมีฝนตกหนักเป็นแห่ง ๆ ในภาคเหนือและภาคตะวันออกเฉียงเหนือ ส่วนภาคที่เหลือมีฝนเป็นแห่ง ๆ และฝนตกหนักบางแห่งในระยะครึ่งหลังของสัปดาห์

๒. รายงานอุณหภูมิสูงสุดในภาคต่าง ๆ ของประเทศไทยมีดังนี้.–

ภาคเหนือ	๓๙.๘°ซ.ที่ อ.เมือง	จ.ตาก	เมื่อวันที่	๑๒ มี.ค.
ภาคตะวันออกเฉียงเหนือ	๓๙.๕°ซ.ที่ อ.ท่าตูม	จ.สุรินทร์	"	๑๐ มี.ค.
ภาคกลาง	๔๐.๔°ซ.ที่ อ.เมือง	จ.นครสวรรค์	"	๑๑ มี.ค.
ภาคตะวันออก	๓๘.๖°ซ.ที่ อ.เมือง	จ.ปราจีนบุรี	"	๑๑ มี.ค.
ภาคใต้	๓๖.๙°ซ.ที่ อ.เมือง	จ.ระนอง	"	๑๕ มี.ค.

๓. รายงานฝนสูงสุดในภาคต่าง ๆ ของประเทศไทยมีดังนี้.–

ภาคเหนือ	๖๖.๕ มม.ที่ อ.ขนแดน	จ.เพชรบูรณ์	เมื่อวันที่	๑๕ มี.ค.
ภาคตะวันออกเฉียงเหนือ	๑๒๒.๕ มม.ที่ อ.พยัคฆภูมิพิสัย	จ.มหาสารคาม	"	๑๒ มี.ค.
ภาคกลาง	๒๐.๕ มม.ที่ อ.พัฒนานิคม	จ.ลพบุรี	"	๑๓ มี.ค.
ภาคตะวันออก	๔๒.๗ มม.ที่ อ.คลองใหญ่	จ.ตราด	"	๑๕ มี.ค.
ภาคใต้	๕๓.๗ มม.ที่ อ.เมือง	จ.ภูเก็ต	"	๑๒ มี.ค.

กรมอุตุนิยมวิทยา

๑๗ มี.ค. ๒๓

Weekly Weather Summary

Period 10 – 16 March 1980

1. The heat low cell still dominated over Upper Thailand during the first half of the week with the southerly wind prevailed over the Gulf of Thailand. During the end of the week, rather active anticyclone from China extended its wedge to cover Upper Thailand. Consequently almost widespread rainshowers and thundershowers with widely scattered heavy falls were experienced over the Northern and Northeastern Parts during the end of the week, while widely scattered showers with isolated heavy were reported elsewhere during the second half of the week.

2. Highest temperature in various parts of Thailand were as follows:-

Northern Part	39.8°C.at Amphoe Muang	Tak	on	12 Mar.
Northeastern Part	39.5°C.at Tha Tum	Surin	"	10 Mar.
Central Part	40.4°C.at Amphoe Muang	Nakhon Sawan	"	11 Mar.
Eastern Part	38.6°C.at Amphoe Muang	Phachin Buri	"	11 Mar.
Southern Part	36.9°C.at Amphoe Muang	Ranong	"	15 Mar.

3. Heaviest rainfall in various parts of Thailand were as follows:-

Northern Part	66.5 mm.at Chon Daen	Phetchabun	on	15	Mar.
Northeastern Part	122.5 mm.at Phayakkhaphum Phisai,	Maha Sarakham	"	12	Mar.
Central Part	20.5 mm.at Phatthana Nikhom,	Lop Buri	"	13	Mar.
Eastern Part	82.7 mm.at Khlong Yai	Trat	"	15	Mar.
Southern Part	53.7 mm.at Amphoe Muang	Phuket	"	12	Mar.

Meteorological Department

17 March 1980

ข่าวอากาศเพื่อการเกษตรประจำสัปดาห์

ตั้งแต่วันที่ ๑๗ - ๒๓ มีนาคม คาดว่าตอนต้นสัปดาห์จะมีฝนเป็นบางแห่งในภาคตะวันออกเฉียงเหนือและภาคตะวันออก ต่อจากนั้นภาคต่าง ๆ ในบริเวณประเทศไทยตอนบนจะมีอุณหภูมิสูงขึ้น สำหรับภาคใต้จะมีฝนเป็นแห่ง ๆ ทางตอนล่างของภาคในระยะสัปดาห์นี้

ข้อควรทราบ :

ระยะนี้ลมร้อนจะพัดปกคลุมประเทศไทยทำให้ภาคต่าง ๆ มีอุณหภูมิสูงขึ้นเป็นลำดับ บางแห่งมีอากาศร้อนจัด เช่นแถบจังหวัดตาก อุตรดิตถ์ เพชรบูรณ์ ชัยภูมิ นครสวรรค์ กาญจนบุรี และปราจีนบุรี สภาพลมฟ้าอากาศเช่นนี้จะทำให้เก็บเกี่ยวพืชผลต่าง ๆ ได้เร็วขึ้น สำหรับเกษตรกรที่ปลูกถั่วเหลืองเมื่อต้นเดือนมกราคมจะเริ่มเก็บเกี่ยวได้ประมาณต้นเดือนเมษายน และเมื่อถั่วเหลืองแก่ดีแล้วไม่ควรปล่อยทิ้งไว้ เพราะหากมีฝนตกลงมาจะทำให้เมล็ดเน่าได้รับความเสียหาย.

กรมอุตุนิยมวิทยา

๑๗ มีนาคม ๒๕๒๓

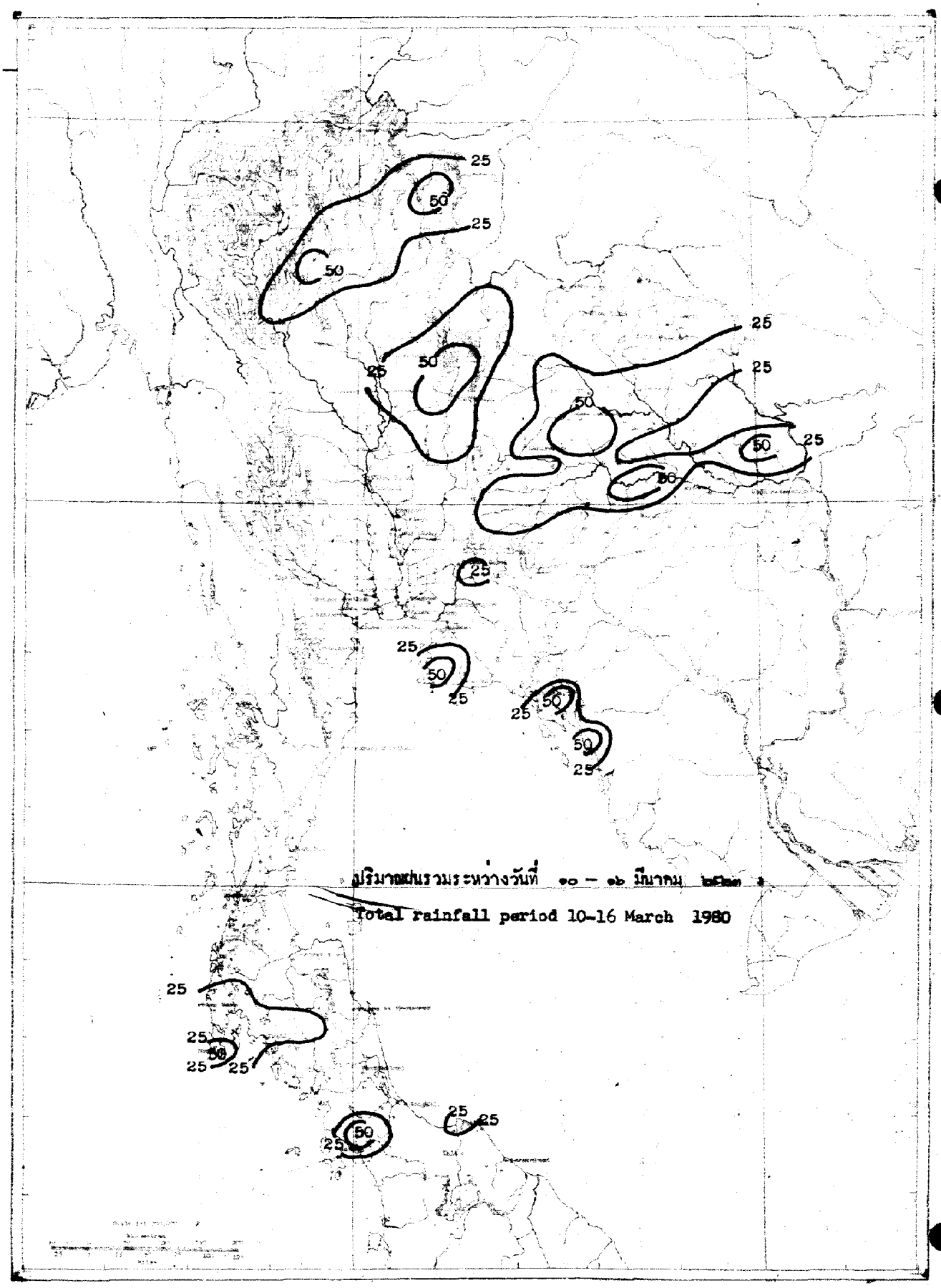

ปริมาณฝนรวมระหว่างวันที่ ๑๐ – ๑๖ มีนาคม ๒๕๒๓

Total rainfall period 10-16 March 1980

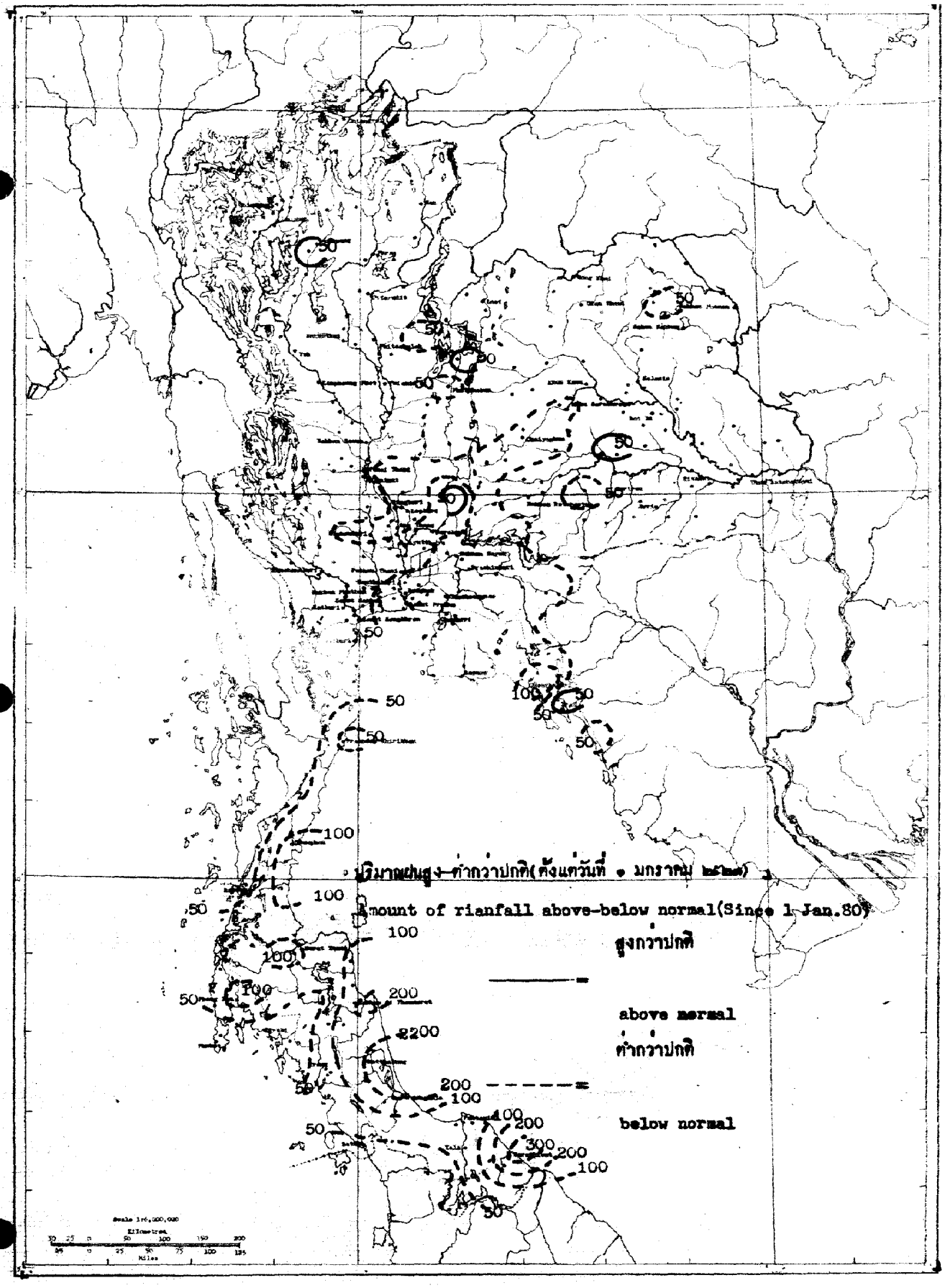
ปริมาณฝนสูง-ต่ำกว่าปกติ(ตั้งแต่วันที่ 1 มกราคม 2523)
Amount of rianfall above-below normal(Since 1 Jan.80)
สูงกว่าปกติ
above normal
ต่ำกว่าปกติ
below normal

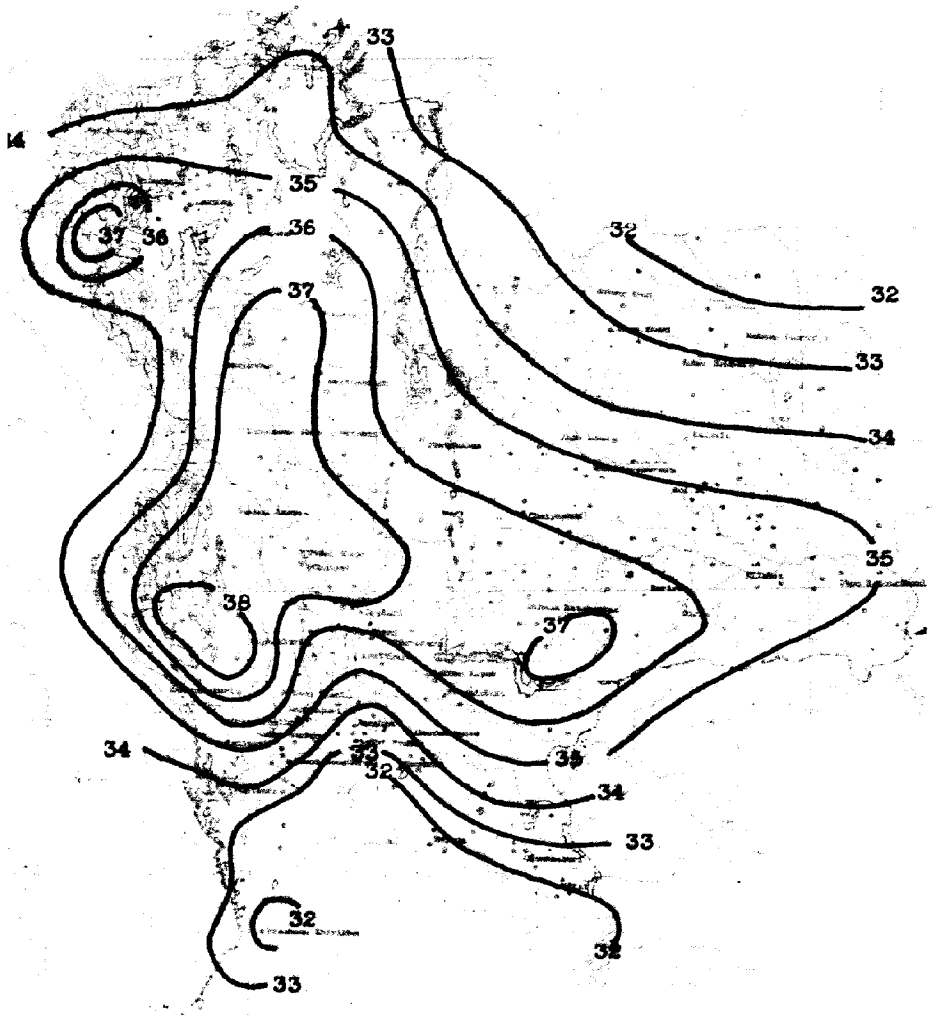

อุณหภูมิเฉลี่ยสูงสุดในรอบสัปดาห์ระหว่างวันที่ [illegible] มีนาคม [illegible]

Weekly mean maximum temperature period 10-16 Mar.80

สถานีฝน	Station	วันที่และจำนวนน้ำฝนเป็นมิลลิเมตร Date and amount of rainfall in millimetres							ฝนรวม มม. Total rainfall mm.	ฝนรวมตั้งแต่ 1 มกราคม Accumulative rainfall since 1 January	
		มีนาคม March								ปริมาณ มม. Amount mm.	สูงต่ำกว่าปกติ Above or below Normal
		10	11	12	13	14	15	16			
ภาคเหนือ	**NORTHERN PART**										
1 เชียงราย	CHIANG RAI*				T		4.1		4.1	4.1	- 37.3
2 แม่สาย	Mae Sai								0.0	0.0	- 34.3
3 เชียงแสน	Chiang Saen								0.0	0.0	- 46.8
4 เชียงของ	Chiang Khong								0.0	0.0	- 33.1
5 แม่จัน	Mae Chan								0.0	0.0	- 25.6
6 แม่สรวย	Mae Suai								0.0	0.0	- 29.5
7 เทิง	Thoeng								0.0	0.0	- 28.7
8 เชียงคำ	Chiang Kham								0.0	0.0	- 26.7
9 เวียงป่าเป้า	Wiang Pa Pao								0.0	0.0	- 14.5
10 พาน	Phan								0.0	0.0	- 14.5
11 แม่ใจ	Mae Chai								0.0	0.0	- 25.3
12 พะเยา	Phayao								0.0	0.0	- 17.9
13 จุน	Chun								0.0	0.0	- 46.2
14 แม่ฮ่องสอน	MAE HONG SON*						21.0		21.0	21.0	+ 3.9
15 ปาย	Pai								0.0	0.0	- 15.9
16 ขุนยวม	Khun Yuam								0.0	0.0	- 10.1
17 แม่ลาน้อย	Mae La Noi								0.0	0.0	
18 แม่สะเรียง	Mae Sariang*						T		T	0.0	- 15.6
19 เชียงใหม่	CHIANG MAI*				T	0.9	17.9		18.8	18.8	- 4.1
20 ฝาง	Fang								0.0	0.0	- 27.4
21 แม่อาย	Mae Ai								0.0	0.0	
22 เชียงดาว	Chiang Dao								0.0	0.0	- 26.2
23 แม่แตง	Mae Taeng								0.0	0.0	- 16.4
24 แม่ริม	Mae Rim								0.0	0.0	- 15.0
25 สันทราย	San Sai					0.1	12.8		12.9	12.9	- 4.4
26 ดอยสะเก็ด	Doi Saket						14.6		14.6	14.6	- 4.5
27 สันกำแพง	San Kamphaeng						16.7		16.7	16.7	+ 9.7
28 หางดง	Hang Dong						17.0		17.0	17.0	- 0.4
29 สารภี	Saraphi						13.7		13.7	13.7	
30 สันป่าตอง	San Pa Tong								0.0	0.0	- 29.3
31 จอมทอง	Chom Thong						14.2		14.2	14.2	- 12.9
32 ฮอด	Hot						17.3		17.3	17.3	- 6.8
33 ลำพูน	LAMPHUN						13.8		13.8	13.8	+ 1.1
34 ป่าซาง	Pa Sang								0.0	0.0	- 15.7
35 ลี้	Li			6.3			2.5		8.8	8.8	- 17.2
36 ลำปาง	LAMPANG*					0.1	36.8		36.9	36.9	+ 12.4
37 งาว	Ngao								0.0	0.5	- 21.6
38 แจ้ห่ม	Chae Hom						26.4		26.4	26.4	+ 19.3
39 เกาะคา	Ko Kha					4.2	32.4		74.4	74.4	+ 57.9
40 สบปราบ	Sop Prap			3.6					3.6	3.6	- 13.7

สถานีฝน	Station	วันที่และจำนวนน้ำฝนเป็นมิลลิเมตร Date and amount of rainfall in millimeters							ฝนรวม มม. Total rainfall mm.	ฝนรวมตั้งแต่ 1 มกราคม Accumulative rainfall since 1 January	
		มีนาคม								ปริมาณ มม. Amount mm.	สูงต่ำกว่าปกติ Above or below Normal
		10	11	12	13	14	15	16			
41 เถิน	Thoen						2.3		2.3	2.3	- 11.7
42 แม่พริก	Mae Phrik								0.0	0.0	- 17.1
43 แพร่	PHRAE*						44.4		44.4	44.4	+ 15.9
44 สอง	Song								0.0	0.0	- 29.6
45 สูงเม่น	Sung Men						28.2		28.2	28.2	+ 20.8
46 เด่นชัย	Den Chai								0.0	0.0	- 22.3
47 น่าน	NAN*					31.0	47.0		78.0	84.0	+ 39.2
48 ทุ่งช้าง	Thung Chang						20.6		20.6	41.7	+ 6.7
49 เชียงกลาง	Chiang Klang						25.5		25.5	25.5	
50 ท่าวังผา	Tha Wang Pha*					1.6	65.1	T	66.7	70.9	+ 47.4
51 ปัว	Pua								0.0	0.0	- 27.2
52 สา	Sa					25.7	11.4		37.1	51.6	+ 24.9
53 นาน้อย	Na Noi								0.0	0.0	- 18.0
54 อุตรดิตถ์	UTTARADIT*						1.0		1.0	1.0	- 38.3
55 ฟากท่า	Fak Tha								0.0	2.1	- 42.1
56 น้ำปาด	Nam Pat								0.0	0.0	- 23.0
57 สนามบินอุตรดิตถ์	Uttaradit Airport*								0.0	0.0	- 48.3
58 ท่าปลา	Tha Pla								0.0	0.0	- 37.6
59 ลับแล	Laplae								0.0	0.0	- 30.9
60 ตาก	TAK*				4.9		12.7		17.6	17.6	- 8.6
61 เขื่อนภูมิพล	Bhumibol Dam*						26.3		26.3	26.3	+ 11.6
62 บ้านตาก	Ban Tak						15.7		15.7	15.7	- 23.1
63 แม่ระมาด	Mae Ramat								0.0	0.0	- 7.0
64 แม่สอด	Mae Sot*				1.0		T		1.0	1.0	- 20.4
65 สุโขทัย	SUKHOTHAI								0.0	0.0	- 34.4
66 ทุ่งเสลี่ยม	Thung Saliam								0.0	0.0	- 24.8
67 สวรรคโลก	Sawankhalok								0.0	0.0	- 21.8
68 กงไกรลาศ	Kong Krailat								0.0	0.0	- 33.8
69 บ้านด่านลานหอย	Ban Dan Lan Hoi								0.0	0.0	- 48.1
70 พิษณุโลก	PHITSANULOK*						12.5		12.5	17.3	- 28.4
71 นครไทย	Nakhon Thai								0.0	0.0	- 54.5
72 พรหมพิราม	Phrom Phiram								0.0	0.0	- 40.0
73 วังทอง	Wang Thong						32.0		32.0	38.5	- 8.8
74 บางกระทุ่ม	Bang Krathum						32.8		32.8	32.8	- 8.5
75 กำแพงเพชร	KAMPHAENG PHET								0.0	0.0	- 35.9
76 พรานกระต่าย	Phan Kratai				4.9				4.9	4.9	- 36.4
77 คลองขลุง	Khlong Khlung								0.0	0.0	- 26.7
78 ขาณุวรลักษบุรี	Khanu Worlaksaburi				0.4				0.4	0.4	- 49.2
79 พิจิตร	PHICHIT								0.0	0.0	- 36.3
80 สามง่าม	Sam Ngam								0.0	0.0	- 23.3
81 ตะพานหิน	Taphan Hin						0.9		0.9	13.9	- 22.8

สถานีฝน	Station	วันที่และจำนวนน้ำฝนเป็นมิลลิเมตร Date and amount of rainfall in millimeters March 10	11	12	13	14	15	16	ฝนรวม มม. Total rainfall mm.	ฝนรวมตั้งแต่ 1 มกราคม Accumulative rainfall since 1 January ปริมาณ มม. Amount mm.	สูงต่ำกว่าปกติ Above or below Normal
82 บางมูลนาค	Bang Mun Nak								0.0	0.0	- 45.0
83 โพทะเล	Pho Thale								[illegible]	0.0	- 22.2
84 เพชรบูรณ์	PHETCHABUN*								0.0	0.0	- 74.4
85 หล่มเก่า	Lom Kao								[illegible]	0.0	- 47.5
86 หล่มสัก	Lom Sak*					24.9	48.7	T	73.6	98.5	+ 53.1
87 ชนแดน	Chon Daen						66.5		66.5	81.4	+ 41.1
88 หนองไผ่	Nong Phai						29.0		29.0	62.9	+ 13.1
89 วิเชียรบุรี	Wichian Buri*						41.0		41.0	81.8	+ 38.0
ภาคตะวันออกเฉียงเหนือ NORTHEASTERN PART											
1 เลย	LOEI*						40.6	0.1	40.7	64.0	+ 20.5
2 เชียงคาน	Chiang Khan								0.0	2.1	- 39.9
3 ท่าลี่	Tha Li								0.0	0.0	- 42.2
4 ด่านซ้าย	Dan Sai								0.0	32.6	- 33.9
5 วังสพุง	Wang Saphung								0.0	19.4	- 32.9
6 หนองคาย	NONG KHAI						4.4	T	4.4	6.6	- 32.7
7 ศรีเชียงใหม่	Si Chiang Mai					0.2	4.3		4.5	28.0	- 17.7
8 ท่าบ่อ	Tha Bo								0.0	0.0	- 22.4
9 โพนพิสัย	Phon Phisai								0.0	0.0	- 33.2
10 บึงกาฬ	Bung Kan					1.9			1.9	7.1	- 29.8
11 เซกา	Seka					6.3			6.3	13.8	0.0
12 อุดรธานี	UDON THANI						18.0	0.6	18.6	23.6	- 26.9
13 เพ็ญ	Phen								0.0	16.5	- 16.8
14 กุมภวาปี	Kumphawapi		0.4	16.6					17.0	22.8	- 14.6
15 หนองหาร	Nong Han			5.0		18.0			23.0	23.0	- 5.2
16 หนองบัวลำภู	Nong Bua Lam Phu								0.0	0.0	- 27.0
17 สกลนคร	SAKON NAKHON*			4.8			5.7	1.6	12.1	16.7	- 35.2
18 วานรนิวาส	Wanon Niwat								0.0	0.0	- 39.8
19 สว่างแดนดิน	Sawang Daen Din								0.0	0.0	- 58.8
20 พรรณานิคม	Phanna Nikhom								0.0	26.5	- 20.2
21 นครพนม	NAKHON PHANOM				17.9		1.0	3.2	22.1	63.9	+ 7.6
22 บ้านแพง	Ban Phaeng								0.0	9.0	- 38.4
23 ท่าอุเทน	Tha Uthen								0.0	0.0	- 47.4
24 นาแก	Na Kae								0.0	28.0	- 22.3
25 ธาตุพนม	That Phanom			41.9					41.9	41.9	- 8.3
26 มุกดาหาร	Mukdahan*			15.1				T	15.1	20.2	- 21.9
27 กาฬสินธุ์	KALASIN			5.3			21.2		26.5	40.8	+ 5.0
28 ยางตลาด	Yang Talat			7.9			36.5		44.4	49.1	+ 0.9
29 สหัสขันธ์	Sahatsakhan			1.6					1.6	1.6	- 48.2
30 กุฉินารายน์	Kuchinarai			15.8			32.4		48.2	48.2	+ 24.6
31 กมลาไสย	Kamalasai								0.0	0.0	- 37.5
32 ร้อยเอ็ด	ROI ET*			T			28.4	5.7	34.1	41.6	+ 8.0

สถานีฝน	Station	วันที่และจำนวนน้ำฝนเป็นมิลลิเมตร Date and amount of rainfall in millimeters							ฝนรวม มม. Total rainfall mm.	ฝนรวมตั้งแต่ 1 มกราคม Accumulative rainfall since 1 January	
		มีนาคม March								ปริมาณ มม. Amount mm.	สูงต่ำกว่าปกติ Above or below Normal
		10	11	12	13	14	15	16			
33 โพนทอง	Phon Thong			35.5					35.5	43.3	+ 19.1
34 ธวัชบุรี	Thawatchaburi								0.0	0.0	- 35.3
35 อาจสามารถ	At Samat								0.0	0.0	- 29.1
36 เสลภูมิ	Selaphum								0.0	15.5	- 25.3
37 จตุรพักตร์พิมาน	Chaturaphak Phiman			10.0					10.0	23.7	+ 0.4
38 เกษตรวิสัย	Kaset Wisai			9.5					9.5	9.5	- 21.8
39 สุวรรณภูมิ	Suwannaphum								0.0	17.5	- 23.5
40 มหาสารคาม	MAHA SARAKHAM			1.1					1.1	3.7	- 44.7
41 เชียงยืน	Chiang Yun								0.0	0.0	- 24.4
42 กันทรวิชัย	Kantharawichai								0.0	0.0	- 35.9
43 โกสุมพิสัย	Kosum Phisai*								0.0	3.3	- 40.9
44 บรบือ	Borabu			19.0					19.0	29.8	- 22.0
45 วาปีปทุม	Wapi Pathum								0.0	0.0	- 26.2
46 พยัคฆภูมิพิสัย	Phayakkhaphum Phisai			122.5					122.5	141.3	+108.0
47 ขอนแก่น	KHON KAEN*			T	T		20.1	0.9	21.0	24.3	- 32.4
48 น้ำพอง	Nam Phong			4.3					4.3	2.3	- 21.3
49 ภูเวียง	Phu Wiang						28.5		28.5	28.5	- 16.5
50 ชุมแพ	Chum Phae						19.8		19.8	19.8	- 22.4
51 มัญจาคีรี	Mancha Khiri						38.6		38.6	38.6	+ 3.7
52 ชนบท	Chonnabot								0.0	1.5	- 57.5
53 บ้านไผ่	Ban Phai			1.3			58.6		59.9	61.8	+ 23.0
54 พล	Phon						69.7		69.7	90.1	+ 28.8
55 หนองสองห้อง	Nong Song Hong			3.7					3.7	5.1	- 25.7
56 ชัยภูมิ	CHAIYAPHUM*				15.5		31.4	T	46.9	53.3	- 0.1
57 เกษตรสมบูรณ์	Kaset Sombun								0.0	0.0	- 32.6
58 ภูเขียว	Phu Khieo								0.0	0.0	- 40.3
59 คอนสวรรค์	Khon Sawan				20.7				20.7	26.9	- 11.5
60 จัตุรัส	Chatturat								0.0	1.6	- 71.9
61 บำเหน็จณรงค์	Bamnet Narong								0.0	0.0	- 52.7
62 นครราชสีมา	NAKHON RATCHASIMA*			5.4	0.9		65.4	0.9	72.6	78.6	+ 18.3
63 บัวใหญ่	Bua Yai								0.0	0.0	- 55.8
64 ตง	Khong			12.5					12.5	19.0	- 35.8
65 ด่านขุนทด	Dan Khun Thot								0.0	27.5	- 6.8
66 โนนไทย	Non Thai								0.0	0.0	- 41.7
67 โนนสูง	Non Sung			2.0					2.0	60.6	+ 20.7
68 พิมาย	Phimai								0.0	40.5	
69 สีคิ้ว	Sikhiu								0.0	0.0	- 56.7
70 สูงเนิน	Sung Noen			7.1			62.9		70.0	78.8	+ 11.5
71 ปักธงชัย	Pak Thong Chai								0.0	0.0	- 51.6
72 โชคชัย	Chok Chai*								0.0	2.7	- 47.3
73 ครบุรี	Khon Buri				10.8				10.8	60.9	- 2.6

สถานีฝน	Station	วันที่และจำนวนน้ำฝนเป็นมิลลิเมตร Date and amount of rainfall in millimeters							ฝนรวม มม. Total rainfall mm	ฝนสะสมตั้งแต่ 1 มกราคม Accumulative rainfall since 1 January	
		มีนาคม March								ปริมาณ มม. Amount mm.	สูงต่ำกว่าปกติ Above or below Normal
		10	11	12	13	14	15	16			
74 บุรีรัมย์	BURI RAM								0.0	[illegible].0	- 35.9
75 พุทไธสง	Phutthaisong			9.0			25.0		[illegible]	55.0	+ 23.6
76 สตึก	Satuk			16.7			71.1		87.8	90.8	+ 44.4
77 ลำปลายมาศ	Lam Phai Mat								0.0	[illegible].0	- 51.8
78 นางรอง	Nang Rong								0.0	0.0	- 45.5
79 สุรินทร์	SURIN						5.1	4.2	9.3	9.5	- 18.3
80 รัตนบุรี	Rattanaburi			8.1			11.4		19.5	22.3	- 15.3
81 ท่าตูม	Tha Tum			42.7			26.0	6.3	75.0	77.1	+ 50.7
82 ศีขรภูมิ	Sikhoraphum								0.0	0.0	- 26.7
83 ปราสาท	Prasat								0.0	6.7	- 21.5
84 สังขะ	Sangkha								0.0	0.0	- 19.6
85 ศรีสะเกษ	SI SA KET								0.0	0.0	- 23.6
86 ราษีไศล	Rasi Salai								0.0	0.0	- 33.3
87 กันทรารมย์	Kantharurom								0.0	0.0	- 7.9
88 ขุขันธ์	Khukhan								0.0	0.0	- 19.8
89 ขุมหาญ	Khum Han								0.0	0.0	- 11.4
90 กันทรลักษ์	Kantharalak			2.3					2.3	3.1	- 25.8
91 อุบลราชธานี	UBON RATCHATHANI*								0.0	0.0	- 39.7
92 เขมราฐ	Khemarat			23.3					23.3	23.3	- 32.2
93 อำนาจเจริญ	Amnat Charoen								0.0	0.0	- 34.7
94 ยโสธร	Yasothon			24.5					24.5	37.5	+ 2.3
95 ตระการพืชผล	Trakan Phutphon			58.6					58.6	58.6	+ 33.5
96 มหาชนะชัย	Maha Chana Chai								0.0	0.0	- 37.2
97 เขื่องใน	Khuang Nai								0.0	0.0	- 30.9
98 โขงเจียม	Khong Chiam								0.0	0.0	- 35.8
99 เดชอุดม	Det Udom								0.0	0.0	- 17.4
100 บุณฑริก	Buntharik								0.0	0.0	- 16.4
ภาคกลาง	CENTRAL PART										
1 นครสวรรค์	NAKHON SAWAN				0.3		11.4	T	11.7	33.8	- 22.6
2 บรรพตพิสัย	Banphot Phisai								0.0	14.7	- 16.8
3 ชุมแสง	Chumsaeng								0.0	36.4	- 14.1
4 หนองบัว	Nong Bua								0.0	0.0	- 40.9
5 ลาดยาว	Lat Yao				5.5				5.5	5.5	- 28.8
6 ท่าตะโก	Tha Tako					10.0			10.0	40.5	- 13.0
7 พยุหคีรี	Phayuha Khiri								0.0	0.0	- 33.3
8 ตาคลี	Takhli								0.0	0.0	- 41.1
9 อุทัยธานี	UTHAI THANI								0.0	0.0	- 49.3
10 สว่างอารมณ์	Sawang Arom						T		T	0.0	- 25.9
11 บึงนาไร่	Ban Rai								0.0	0.0	- 48.9
12 ทัพทัน	Thap than						19.0		19.0	25.0	- 21.5
13 หนองฉาง	Nong Chang						13.3		13.3	48.9	- 12.8

สถานีฝน	Station	วันที่และจำนวนน้ำฝนเป็นมิลลิเมตร Date and amount of rainfall in millimeters							ฝนรวม มม. Total rainfall mm.	ฝนรวมตั้งแต่ 1 มกราคม Accumulative rainfall since 1 January	
		มีนาคม March								ปริมาณ มม. Amount mm.	สูงต่ำกว่าปกติ Above or below Normal
		10	11	12	13	14	15	16			
14 หนองขาหย่าง	Nong Khayang						11.3		11.3	20.0	- 23.9
15 ชัยนาท	CHAI NAT						3.8		3.8	24.0	- 19.7
16 มโนรมย์	Manorom						3.2		3.2	4.9	- 36.0
17 วัดสิงห์	Wat Sing						10.7		10.7	21.8	- 40.5
18 หันคา	Hankha								0.0	0.0	- 43.7
19 สิงห์บุรี	SING BURI								0.0	0.0	- 56.6
20 อินทร์บุรี	In Buri								0.0	0.0	- 52.3
21 บางระจัน	Bang Rachan								0.0	0.0	- 65.1
22 พรหมบุรี	Phrom Buri								0.0	0.0	- 39.1
23 ลพบุรี	LOP BURI*				0.5		2.8	0.5	3.8	3.8	- 63.1
24 บ้านหมี่	Ban Mi								0.0	1.5	- 45.7
25 บัวชุม	Bua Chum*						0.8		0.8	24.6	- 40.5
26 ชัยบาดาล	Chai Badan								0.0	127.6	+ 79.8
27 พัฒนานิคม	Phatthana Nikhom				20.5				20.5	20.5	- 48.2
28 โคกสำโรง	Khok Samrong								0.0	0.0	- 47.1
29 ท่าวุ้ง	Tha Wung				2.4				2.4	2.4	- 50.9
30 สุพรรณบุรี	SUPHAN BURI*								0.0	0.0	- 49.7
31 เดิมบางนางบวช	Doembang Nangbuat								0.0	0.0	- 53.2
32 สามชุก	Sam Chuk								0.0	0.0	- 44.2
33 ดอนเจดีย์	Don Chedi								0.0	0.0	- 52.2
34 ศรีประจันต์	Si Phrachan								0.0	0.0	- 26.5
35 อู่ทอง	U Thong								0.0	0.0	- 28.2
36 บางปลาม้า	Bang Pa Ma								0.0	0.0	- 23.3
37 สองพี่น้อง	Song Phi Nong								0.0	0.0	- 19.4
38 อ่างทอง	ANG THONG						4.8		4.8	4.8	- 42.4
39 ไชโย	Pho Thong								0.0	0.0	- 40.3
40 ไชโย	Chaiyo								0.0	0.0	- 20.0
41 วิเศษชัยชาญ	Wiset Chai Chan								0.0	0.0	- 26.0
42 ป่าโมก	Pa Mok								0.0	0.0	- 38.5
43 สระบุรี	SARABURI						5.3		5.3	19.7	- 23.5
44 พระพุทธบาท	Phra Phutthabat										
45 บ้านหมอ	Ban Mo								0.0	0.0	- 20.5
46 เสาไห้	Sao Hai					1.4			1.4	20.9	- 34.0
47 แก่งคอย	Kaeng Khio				0.8	1.8			2.6	51.5	+ 38.4
48 หนองแค	Nong Khae						11.1		11.1	11.1	- 70.0
49 พระนครศรีอยุธยา	PHRA NAKHON SI AYUTTHAYA								0.0	0.0	- 14.7
50 ท่าเรือ	Tha Rua								0.0	0.0	- 50.4
51 ผักไห่	Phak Hai								0.0	0.0	- 28.4
52 บางบาล	Bang Ban								0.0	0.0	- 32.2
53 เสนา	Sena								0.0	0.0	- 36.6
54 บางไทร	Bang Sai								0.0	0.0	- 45.2

สถานีฝน	Station	วันที่และจำนวนน้ำฝนเป็นมิลลิเมตร Date and amount of rainfall in millimeters							ฝนรวม มม. Total rainfall mm.	ฝนรวมตั้งแต่ 1 มกราคม Accumulative rainfall since 1 January	
		มีนาคม March								ปริมาณ มม. Amount mm.	สูงต่ำกว่าปกติ Above or below Normal
		10	11	12	13	14	15	16			
56 บางปะอิน	Bang Pa-in								0.0	0.0	- 32.5
56 ปทุมธานี	PATHUM THANI								0.0	0.0	- 48.4
57 หนองเสือ	Nong Sua						16.0		16.0	16.0	- 57.8
58 ธัญบุรี	Thanyaburi								0.0	0.0	- 52.0
59 รังสิต	Rangsit								0.0	0.0	- 51.4
60 ลำลูกกา	Lam Luk Ka								0.0	0.0	- 46.0
61 นนทบุรี	NONTHABURI								0.0	0.0	- 47.9
62 บางบัวทอง	Bang Bua Thong								0.0	0.0	- 37.8
63 ธนบุรี	THON BURI								0.0	0.0	- 14.7
64 ตลิ่งชัน	Taling Chan								0.0	0.0	- 79.9
65 บางขุนเทียน	Bang Khun Thian								0.0	0.0	- 45.9
66 ราษฎร์บูรณะ	Rat Burana								0.0	0.0	- 51.3
67 กรุงเทพมหานคร	BANGKOK METROPOLIS							4.0	4.0	4.3	- 56.8
68 สนามบินดอนเมือง	Don Muang Airport*						0.2	12.5	12.7	12.7	- 38.8
69 บางเขน	Bang Khen								0.0	0.0	- 58.2
70 มีนบุรี	Min Buri								0.0	0.0	- 35.7
71 ลาดกระบัง	Lat Krabang								0.0	0.0	- 44.1
72 สูนย์วิจัยบางนา	Bangk Na*								0.0	1.5	
73 กาญจนบุรี	KANCHANABURI*						0.2	16.3	16.5	25.5	- 16.1
74 สังขละบุรี	Sangkhla Buri										
75 เหม็องปีล็อก	Pilok										
76 ทองผาภูมิ	Thong Pha Phum*				10.6			2.6	13.2	13.2	- 11.8
77 ศรีสวัสดิ์	Si Sawat										
78 ไทรโยค	Sai Yok										
79 พนมทวน	Phanom Thuan								0.0	0.0	- 13.8
80 ท่าม่วง	Tha Muang								0.0	0.0	- 7.9
81 นครปฐม	NAKHON PATHOM								0.0	0.0	- 34.2
82 บางเลน	Bang Len								0.0	4.3	- 20.5
83 นครชัยศรี	Nakhon Chaisi								0.0	5.9	- 21.9
84 ราชบุรี	RATCHABURI								0.0	0.0	- 14.5
85 บ้านโป่ง	Ban Pong								0.0	0.0	- 28.8
86 โพธาราม	Photharam								0.0	0.0	- 26.1
87 ดำเนินสะดวก	Damnoen Saduak								0.0	0.0	- 21.6
88 ปากท่อ	Pak Tho								0.0	0.0	- 23.1
89 สมุทรสงคราม	SAMUT SONGKHRAM								0.0	0.0	- 24.8
90 บางคณที	Bang Khonthi								0.0	0.0	- 21.2
91 อัมพวา	Amphawa								0.0	0.0	- 28.5
92 สมุทรสาคร	SAMUT SAKHON								0.0	4.0	- 58.2
93 กระทุ่มแบน	Kratum Baen								0.0	0.0	- 34.2
94 สมุทรปราการ	SAMUT PRAKAN								0.0	0.0	- 72.4
95 บางพลี	Bang Phli								0.0	0.0	- 71.2

สถานีฝน	Station	วันที่และจำนวนน้ำฝนเป็นมิลลิเมตร Date and amount of rainfall in millimeters							ฝนรวม มม. Total rainfall mm.	ฝนรวมตั้งแต่ 1 มกราคม Accumulative rainfall since 1 January	
		มีนาคม March								ปริมาณ มม. Amount mm.	สูงต่ำกว่าปกติ Above or below Normal
		10	11	12	13	14	15	16			
ภาคตะวันออก	**EASTERN PART**										
1 นครนายก	NAKHON NAYOK								0.0	12.4	- 27.4
2 บ้านนา	Ban Na								0.0	0.0	- 56.8
3 ปากพลี	Pak Phli								0.0	0.0	- 32.3
4 องครักษ์	Ongkharak								0.0	0.0	- 50.3
5 ปราจีนบุรี	PRACHIN BURI*				6.8		9.0	10.1	25.9	27.2	- 55.7
6 ประจันตคาม	Prachantakham								0.0	0.0	- 58.3
7 บ้านสร้าง	Ban Sang								0.0	0.0	- 55.3
8 ศรีมหาโพธิ	Si Maha Phot								0.0	0.0	- 63.1
9 กบินทร์บุรี	Kabin Buri*								0.0	6.8	- 28.1
10 สระแก้ว	Sa Kaeo								0.0	32.2	- 29.9
11 วัฒนานคร	Watthana Nakhon								0.0	26.5	- 26.9
12 อรัญประเทศ	Aranyaprathet*							0.2	0.2	21.5	- 55.7
13 ฉะเชิงเทรา	CHACHOENGSAO								0.0	0.0	- 35.6
14 บ้านโพธิ์	Ban Pho								0.0	0.0	- 40.1
15 ชลบุรี	CHON BURI*						2.5	7.4	9.9	10.6	- 60.5
16 พานทอง	Phan Thong	0.9		12.1					13.0	13.0	- 31.9
17 บ้านบึง	Ban Bung								0.0	0.0	- 86.9
18 เกาะสีชัง	Ko Sichang*						2.3	2.2	4.5	19.0	- 42.0
19 ศรีราชา	Si Racha								0.0	0.0	- 52.8
20 สัตหีบ	Sattahip*							82.6	82.6	91.4	- 41.2
21 ระยอง	RAYONG								0.0	29.6	- 82.5
22 บ้านค่าย	Ban Khai								0.0	1.2	- 62.0
23 แกลง	Klaeng								0.0	5.8	- 66.1
24 จันทบุรี	CHANTHABURI*							15.7	15.7	38.9	- 146.0
25 ท่าใหม่	Tha Mai								0.0	42.7	- 40.9
26 มะขาม	Makham								0.0	0.0	- 75.2
27 ตราด	TRAT						22.5		22.5	82.1	- 73.5
28 เขาสมิง	Khao Saming						73.5		73.5	135.0	+ 60.9
29 แหลมงอบ	Laem Ngop										
30 คลองใหญ่	Khlong Yai*					T	82.7	3.1	85.8	91.9	- 96.1
ภาคใต้	**SOUTHERN PART**										
1 เพชรบุรี	PHETCHABURI								0.0	20.2	- 6.6
2 บ้านแหลม	Ban Laem								0.0	0.0	- 29.6
3 บ้านลาด	Ban Lat								0.0	17.5	- 14.8
4 ท่ายาง	Tha Yang								0.0	3.4	- 17.0
5 ชะอำ	Cha-am								0.0	13.2	- 12.1
6 ประจวบคีรีขันธ์	PRACHUAP KHIRI KHAN*								0.0	51.8	- 118.3
7 หัวหิน	Hua Hin*							0.3	0.3	27.6	- 40.5
8 ปราณบุรี	Pran Buri										
9 ชุมพร	CHUMPHON*					6.0			6.0	62.0	- 175.3

สถานีฝน	Station	วันที่และจำนวนน้ำฝนเป็นมิลลิเมตร Date and amount of rainfall in millimeters							ฝนรวม มม. Total rainfall mm.	ฝนรวมตั้งแต่ 1 มกราคม Accumulative rainfall since 1 January	
		มีนาคม March								ปริมาณ มม. Amount mm.	สูงต่ำกว่าปกติ Above or below Normal
		10	11	12	13	14	15	16			
10 ท่าแซะ	Tha Sae								0.0	92.3	- 97.7
11 สวี	Sawi								0.0	3.2	- 199.1
12 หลังสวน	Lang Suan								0.0	[illegible]	- 145.6
13 สุราษฎร์ธานี	SURAT THANI*	T		0.8					0.8	5.2	- 93.9
14 ไชยา	Chaiya								0.0	12.3	- 71.9
15 เกาะสมุย	Ko Samui*			T			0.5	5.2	5.7	25.0	- 82.4
16 พุนพิน	Phunphin		0.7						0.7	7.1	- 83.5
17 ท่าฉาง	Tha Chang		3.7						3.7	11.1	- 140.1
18 กาญจนดิษฐ์	Kanchanadit								0.0	0.0	- 88.0
19 บ้านนาสาร	Ban Na San								0.0	0.0	- 67.0
20 นครศรีธรรมราช	NAKHON SI THAMMARAT*					T			T	40.3	- 246.1
21 สิชล	Sichon								0.0	24.0	- 197.1
22 ท่าศาลา	Tha Sala								0.0	82.5	- 110.9
23 ฉวาง	Chawang		3.3	6.0					9.3	48.1	- 40.5
24 ทุ่งสง	Thung Song						24.8		24.8	115.1	+ 2.5
25 ร่อนพิบูลย์	Ron Phibun			20.0					20.0	20.0	- 178.6
26 ปากพนัง	Pak Phanang								0.0	39.9	- 96.8
27 พัทลุง	PHATTHALUNG								0.0	0.0	- 294.6
28 ควนขนุน	Khuan Khanun								0.0	113.8	
29 ปากพยูน	Pak Phayun										
30 เขาชัยสน	Khao Chaison								0.0	6.9	
31 สงขลา	SONGKHLA		0.1			0.2			0.3	2.9	- 199.8
32 รัตภูมิ	Rattaphum								0.0	98.4	
33 หาดใหญ่	Hat Yai						5.9		5.9	19.6	
34 สะเดา	Sadao										
35 ปัตตานี	PATTANI*					0.4	30.4		30.8	37.1	- 83.9
36 หนองจิก	Nong Chik										
37 ยะรัง	Yaring										
38 มายอ	Mayo								0.0	13.8	
39 โคกโพธิ์	Khok Pho										
40 ปะนาเระ	Panare										
41 ยะลา	YALA						20.3		20.3	63.2	
42 ยะหา	Yaha										
43 รามัน	Raman								0.0	20.8	
44 บันนังสตา	Bannang Satar								0.0	85.2	
45 เบตง	Betong								0.0	80.4	
46 นราธิวาส	NARATHIWAT*					T	0.9		0.9	20.0	- 328.1
47 ยี่งอ	Yi-ngo								0.0	46.3	
48 ระแงะ	Rangae										
49 ตากใบ	Tak Bai										
50 สุไหงโกลก	Sungai Kolok										

สถานีฝน	Station	วันที่และจำนวนน้ำฝนเป็นมิลลิเมตร Date and amount of rainfall in millimeters							ฝนรวม มม. Total rainfall mm.	ฝนรวมตั้งแต่ 1 มกราคม Accumulative rainfall since 1 January	
		มีนาคม March								ปริมาณ มม. Amount mm.	สูงต่ำกว่าปกติ Above or below Normal
		10	11	12	13	14	15	16			
51 ระนอง	RANONG			5.4				10.8	16.2	17.1	- 49.8
52 กระบุรี	Kra Buri			19.2					19.2		
53 พังงา	PHANGNGA								0.0	0.0	- 181.6
54 ตะกั่วป่า	Takua Pa		T	4.5			T	37.1	41.6	64.3	
55 กะปง	Kapong			36.3					36.3	116.6	
56 ท้ายเหมือง	Thai Muang										
57 ตะกั่วทุ่ง	Takua Thung										
58 ทับปุด	Thap Put								0.0	145.3	
59 ภูเก็ต	PHUKET*			53.7					53.7	112.1	+ 27.1
60 สนามบินภูเก็ต	Phuket Airport*			9.6				0.4	10.0	60.0	- 57.3
61 กระบี่	KRABI			30.2					30.2	41.1	
62 อ่าวลึก	Ao Luk								0.0	150.1	
63 คลองท่อม	Khlong Tom								0.0	64.0	
64 ตรัง	TRANG		4.1						4.1	28.3	- 77.7
65 สนามบินตรัง	Trang Airport*										
66 สิเกา	Sikao			19.8					19.8	23.8	
67 ย่านตาขาว	Yan Ta Khao								0.0	30.5	
68 ปะเหลียน	Palian			7.4			4.9		12.3	12.3	
69 สตูล	SATUN		7.3	5.7			15.4	25.7	54.1	105.9	- 19.5
70 ทุ่งหว้า	Thung Wa								0.0	22.0	

สถานีฝน	Station	วันที่และจำนวนน้ำฝนเป็นมิลลิเมตร Date and amount of rainfall in millimeters							ฝนรวม มม. Total rainfall mm.	ฝนรวมตั้งแต่ 1 มกราคม Accumulative rainfall since 1 January	
		มีนาคม March								ปริมาณ มม. Amount mm.	สูงต่ำกว่าปกติ Above or below Normal
		10	11	12	13	14	15	16			
กรุงเทพมหานคร	**BANGKOK METROPOLIS**										
1 สถานีเครื่องรับส่งวิทยุนนทบุรี	Overseas Radio Receiving Station										
2 ร.ร. การช่างนนทบุรี	Nonthaburi Trade School										
3 พลังงานปรมาณูแห่งชาติ	Atomic Energy For Peace										
4 กองกำกับการรถวิทยุ ฯ	MMP. Sub Division Car Center							47.8	47.8		
5 วิทยาลัยครูจันทรเกษม	Chankasem College Education										
6 การไฟฟ้าฝ่ายผลิต	Electrical Supply Authority										
7 ศูนย์ฝึกการบินพลเรือน	Civil Aviation Training Center										
8 ร.ร. โยธินบูรณะ	Yothin Burana School										
9 สถานีรถไฟบางบำหรุ	Bang Bamru Railway Station										
10 ร.ร. พาณิชการสยาม	Siam Commercial School										
11 ร.ร. การประชาสัมพันธ์	Public Relation School										
12 ร.ร. สามเสนนอก	Sam Sen Nok School							20.3	20.3		
13 มหาวิทยาลัยรามคำแหง	Ramkhamhaeng University										
14 ร.ร. ศรีอุลัย	Sri Ulai School										
15 ร.ร. จิตรลดา	Chitlada School										
16 เขตบางกะปิ	Bangkapi Boundary										
17 เขตหนองจอก	Nong Chok Boundary										
18 กระทรวงศึกษาธิการ	Ministry of Education										
19 ร.ร. ช่างกลวิทยา	Changkol Vitthaya School							19.2	19.2		
20 ร. 1 พัน 2 รอ.	Second Infantry Battalion										
21 บ้านมนังคศิลา	Ban Manangkha Sila										
22 ร.ร. โยสิตสโมสร	Kosit Samosorn School							5.2	5.2		
23 ประตูน้ำปทุมวัน	Pathumvan Irr.										
24 ร.ร. เฉลิมศาสน์ศึกษา	Chalcemsart Suksa School										
25 วิทยาลัยเพาะช่าง	Poh Chang College										
26 ร.ร. มาแตร์เดอี	Mater Dei School										
27 สถานีจ่ายไฟฟ้าบางกะปิ	Sup Center of Electrial Supply-Bangkapi										
28 วิทยาลัยพาณิชการธนบุรี	Thonburi Commercial College							5.2	5.2		
29 วิทยาลัยครูบ้านสมเด็จ	Bansomdet Teacher College										
30 เขตคลองสาน	Khlong San Boundary										
31 ร.ร. เตรียมทหาร	Armed Force Academy Preparatory-School							2.2	2.2		
32 ร.ร. กรุงเทพคริสเตียน	Bangkok Christian College										
33 ร.ร. ศรีวิกรม์	Srivikorn School										
34 ประตูน้ำพระโขนง	Prakhanong Irr.										
35 ร.ร. สมชิตศึกษา	Somchit Suksa School										
36 ร.ร. ยานนาวาวิทยาคม	Yannawa Vitthayakhom School										
37 ร.ร. พระโขนง	Prakhanong School										
38 ร.ร. ช่องนนทรี	Chong Nonthri School							T	T		

อุณหภูมิสูงสุดและต่ำสุดประจำวันที่ ๑๐ มีนา ม – ๑๖ มีนาคม ๒๕๒๓

Daily Max. and Min. Temperature 10 March – 16 March 1980

สถานี	Station	อุณหภูมิสูงสุดและต่ำสุดเป็นองศา ซ. Max. and Min. Temperature in degree C.							เฉลี่ยสูงสุดต่ำสุด Average Max. Min.	เฉลี่ยในสัปดาห์ Weekly Mean	ค่าปกติประจำเดือน Monthly Normal
		10	11	12	13	14	15	16			
ภาคเหนือ	**NORTHERN PART**										
1 เชียงราย	CHIANG RAI	35.3 / 16.0	34.7 / 16.7	34.2 / 15.3	35.7 / 16.2	35.5 / 18.3	27.3 / 20.5	31.7 / 18.2	33.5 / 17.3	25.4	24.6
2 แม่ฮ่องสอน	MAE HONG SON	19.7	18.5	19.5	20.3	19.4	21.8	20.0	19.7		
3 เชียงใหม่	CHIANG MAI	36.7 / 20.0	36.7 / 20.9	33.2 / 22.2	35.5 / 20.8	36.4 / 22.5	36.6 / 24.0	31.3 / 19.8	35.1 / 21.5	25.3	26.1
4 น่าน	NAN	35.4 / 16.7	36.0 / 17.6	37.7 / 18.7	37.2 / 20.5	35.7 / 21.9	28.4 / 20.7	31.0 / 20.0	33.6 / 19.4	26.5	26.8
5 ท่าวังผา	Tha Wang Pha	36.5 / 14.7	34.1 / 15.3	35.2 / 15.4	35.6 / 18.3	36.3 / 20.4	29.5 / 21.0	30.2 / 18.6	32.9 / 17.7	25.3	..
6 ลำปาง	LAMPANG	38.2 / 19.4	37.4 / 20.5	37.7 / 21.7	35.4 / 21.0	37.1 / 23.5	31.7 / 24.2	32.5 / 21.4	36.1 / 21.7	26.9	27.2
7 แม่สะเรียง	Mae Sariang	38.2 / 19.4	37.4 / 19.7	35.5 / 22.6	37.5 / 21.6	39.9 / 23.3	34.7 / 22.0	35.2 / 21.2	36.8 / 21.4	29.1	26.7
8 แพร่	PHRAE	36.8 / 19.5	37.4 / 20.6	38.4 / 20.3	36.6 / 22.0	36.1 / 25.2	34.8 / 24.4	33.5 / 20.7	36.2 / 21.8	29.0	27.6
9 อุตรดิตถ์	UTTARADIT	37.6 / 20.7	38.0 / 22.5	38.9 / 21.5	37.8 / 23.5	37.0 / 23.2	37.0 / 25.5	33.4 / 21.5	37.2 / 22.6	29.9	29.0
10 ตาก	TAK	39.5 / 26.0	39.1 / 24.6	39.8 / 27.5	37.7 / 26.7	36.5 / 23.4	36.2 / 26.1	32.2 / 21.2	37.3 / 25.0	31.2	30.4
11 เขื่อนภูมิพล	Bhumibol Dam	39.2 / 28.0	37.6 / 24.8	38.4 / 25.9	37.4 / 25.5	35.9 / 24.8	34.5 / 26.4	30.9 / 20.8	36.3 / 25.2	30.8	29.5
12 พิษณุโลก	PHITSANULOK	36.0 / 23.0	38.0 / 23.5	38.0 / 24.0	35.8 / 26.1	35.2 / 24.4	36.4 / 26.0	33.2 / 21.5	36.2 / 24.1	30.2	29.3
13 แม่สอด	Mae Sot	37.2 / 21.6	35.0 / 22.8	35.0 / 23.6	35.3 / 23.0	35.6 / 21.6	35.0 / 23.2	34.6 / 23.0	35.4 / 22.3	28.9	26.1
14 เพชรบูรณ์	PHETCHABUN	36.2 / 20.4	39.7 / 21.5	36.5 / 22.2	36.3 / 25.6	33.0 / 24.0	36.8 / 24.4	33.3 / 21.1	36.2 / 22.7	29.5	28.6
15 หล่มสัก	Lom Sak	36.6 / 20.4	39.0 / 20.8	38.5 / 22.5	36.0 / 24.5	35.2 / 24.0	34.4 / 22.4	31.6 / 20.5	35.9 / 22.2	29.1	..
16 วิเชียรบุรี	Wichian Buri	37.3 / 21.1	38.8 / 23.4	38.2 / 23.2	33.6 / 25.1	35.2 / 22.1	24.5	21.1	22.9	29.6	..
ภาคตะวันออกเฉียงเหนือ	**NORTHEASTERN PART**										
1 หนองคาย	NONG KHAI	34.1 / 19.5	33.8 / 20.4	35.4 / 22.0	32.3 / 24.3	34.3 / 22.2	32.6 / 23.3	29.6 / 20.7	33.2 / 21.8	27.5	27.4
2 เลย	LOEI	36.8 / 17.8	36.5 / 19.0	35.5 / 20.5	35.3 / 21.8	35.2 / 21.1	32.5 / 23.6	28.1 / 20.3	34.3 / 20.6	27.5	26.7
3 อุดรธานี	UDON THANI	34.8 / 20.0	34.4 / 21.3	35.5 / 23.2	30.8 / 24.0	34.4 / 22.6	34.0 / 23.2	28.9 / 21.1	33.3 / 22.2	27.1	28.0
4 สกลนคร	SAKON NAKHON	35.8 / 22.9	36.8 / 22.5	36.7 / 24.3	28.3 / 23.0	33.5 / 22.3	33.0 / 22.5	26.3 / 21.4	33.9 / 22.7	27.8	27.2
5 นครพนม	NAKHON PHANOM	35.3 / 21.0	36.5 / 21.1	34.8 / 24.1	25.7 / 23.2	32.2 / 21.6	33.0 / 22.0	25.2 / 21.3	31.8 / 22.0	26.9	26.9
6 มุกดาหาร	Mukdahan	37.0 / 21.5	38.2 / 22.1	35.7 / 24.4	31.5 / 21.5	33.8 / 22.5	33.6 / 22.3	26.8 / 22.2	33.8 / 22.4	28.1	27.7
7 ขอนแก่น	KHON KAEN	37.7 / 21.5	38.9 / 23.0	37.1 / 23.6	33.4 / 24.1	35.0 / 24.3	35.1 / 23.9	28.6 / 20.7	35.0 / 23.0	29.0	28.8
8 โกสุมพิสัย	Kosum Phisai	39.0 / 21.2	38.1 / 21.4	37.5 / 23.0	32.7 / 21.1	34.3 / 23.2	23.6		36.1 / 22.3	29.2	..
9 ร้อยเอ็ด	ROI ET	37.7 / 22.5	37.3 / 22.5	36.5 / 24.1	33.7 / 23.1	34.9 / 23.4	34.7 / 24.0	27.0 / 20.8	34.5 / 22.9	28.7	28.6
10 ชัยภูมิ	CHAIYAPHUM	38.0 / 22.6	39.2 / 25.6	37.8 / 25.3	30.5 / 24.4	35.1 / 23.5	35.0 / 25.0	28.1 / 20.6	34.8 / 23.9	29.4	28.6
11 อุบลราชธานี	UBON RATCHATHANI	39.0 / 22.5	37.2 / 25.7	36.0 / 19.5	35.6 / 23.7	36.6 / 23.5	37.0 / 23.2	34.1 / 22.0	35.1 / 22.9	29.0	28.7
12 สุรินทร์	SURIN	38.6 / 23.3	37.4 / 23.6	36.4 / 23.8	36.5 / 24.5	37.5 / 24.6	36.4 / 25.6	30.2 / 22.3	36.1 / 23.9	30.0	28.8
13 ท่าตูม	Tha Tum	39.5 / 24.7	36.9 / 23.5	36.7 / 25.3	33.0 / 21.7	36.4 / 24.6	35.4 / 23.9	26.5 / 21.8	34.9 / 23.6	29.3	..
14 นางรอง	Nang Rong	39.8 / 22.6	37.8 / 22.8	37.2 / 23.4	36.0 / 24.2	39.6 / 23.1	36.0 / 24.1	22.8	37.1 / 24.9	31.0	..

สถานี	Station	อุณหภูมิสูงสุดและต่ำสุดเป็นองศา ซ. Max. and Min. Temperature in degree C.							เฉลี่ยสูงสุด ต่ำสุด Average Max. Min.	เฉลี่ยในสัปดาห์ Weekly Mean	ปกติประจำเดือน Monthly Normal
		10	11	12	13	14	15	16			
15 นครราชสีมา	NAKHON RATCHASIMA	39:6 23:4	38:5 24:4	37:8 25:0	34:4 23:2	35:2 23:3	36:6 24:5	29:1 21:9	35:6 23:6	29.6	[illegible]
16 โชคชัย	Chok Chai	38:5 23:0	36:4 23:2	35:1 25:0	39:5 24:2	36:5 22:7	39:5 24:4	21.6	23.4	30.3	..
ภาคกลาง	**CENTRAL PART**										
1 นครสวรรค์	NAKHON SAWAN	37:5 24:9	40:4 25:2	39:7 26:4	36:4 26:4	37:5 25:4	36:3 26:6	33:5 23:2	37:3 25:5	31.4	30.3
2 ลพบุรี	LOP BURI	38:3 25:5	39:1 25:3	37:7 26:7	36:2 25:8	37:2 24:9	36:9 26:7	33:5 24:7	36:8 25:7	[illegible]	30.2
3 สุพรรณบุรี	SUPHAN BURI	37:6 23:4	38:7 22:7	35:7 24:1	35:4 23:8	36:4 23:8	36:0 24:6	34:6 23:2	36:3 23:7	30.0	29.9
4 กาญจนบุรี	KANCHANABURI	38:4 26:6	39:8 25:4	39:6 25:8	37:0 26:8	37:8 23:9	37:8 25:2	35:8 24:6	37:9 25:1	31.5	30.0
5 ทองผาภูมิ	Thong Pha Phum	37:5 23:0	39:3 22:3	39:1 22:3	38:0 22:9	36:1 21:9	36:5 23:0	21.4	37:8 22:4	30.1	..
6 สนามบินดอนเมือง	Don Muang Airport	34:4 23:5	35:2 22:8	34:6 23:6	34:0 24:2	35:1 23:1	36:8 25:0	30:7 24:2	34:9 23:8	28.9	29.2
7 กรุงเทพมหานคร	BANGKOK METROPOLIS	34:1 25:0	35:1 24:5	33:9 27:1	34:5 26:6	35:4 25:0	34:5 26:6	31:8 25:4	34:0 25:7	29.8	29.3
8 ศูนย์วิจัย ฯ บางนา	Bang Na	35:0 24:5	35:0 25:6	33:0 27:3	34:0 26:5	35:5 24:2	34:0 26:6	25.5	34:4 25:4	29.9	..
ภาคตะวันออก	**EASTERN PART**										
1 ปราจีนบุรี	PRACHIN BURI	37:8 24:8	38:6 23:7	37:2 25:7	37:2 25:0	37:6 23:8	36:4 25:5	33:0 23:5	36:4 24:5	30.5	29.4
2 กบินทร์บุรี	Kabin Buri										
3 อรัญประเทศ	Aranyaprathet	36:0 24:4	37:0 24:8	36:9 26:0	36:8 25:4	37.2	37:4 26:3	35:0 25:6	37:0 25:4	31.2	29.6
4 ชลบุรี	CHON BURI	35:2 24:0	35:2 23:0	36:9 27:1	35:5 26:4	34:3 24:1	33:5 25:5	32:1 24:4	34:7 24:9	29.8	28.7
5 เกาะสีชัง	Ko Si Chang	32:0 25:9	32:3 25:4	33:0 26:9	32:0 25:8	32:5 25:0	32:2 26:3	29:5 26:9	31:9 26:1	29.0	28.8
6 สัตหีบ	Sattahip	32:8 26:9	31:8 26:8	31:7 27:8	25.5	32:3 25:3	32:1 27:3	29:1 26:2	31:5 26:7	29.1	30.1
7 ระยอง	RAYONG										
8 จันทบุรี	CHANTHABURI	33:5 22:0	34:3 23:0	33:0 24:7	33:8 23:4	34:3 22:9	32:9 25:2	30:7 23:9	33:1 23:6	28.4	27.9
9 คลองใหญ่	Khlong Yai	32:6 22:2	33:5 23:6	33:1 25:1	33:0 22:8	33:3 24:7	34:0 24:7	31:4 22:5	32:9 23:7	28.4	27.6
ภาคใต้	**SOUTHERN PART**										
1 หัวหิน	Hua Hin	33:2 25:1	33:2 23:8	32:5 25:8	32:4 25:5	33:0 25:7	33:9 25:7	31:5 25:9	32:8 25:4	29.1	27.7
2 ประจวบคีรีขันธ์	PRACHUAP KHIRI KHAN	32:7 22:1	32:7 20:2	32:3 26:1	30:8 22:8	31:7 22:4	31:6 21:9	31:0 22:8	31:8 22:6	27.2	27.3
3 ชุมพร	CHUMPHON	34:6 22:0	35:0 21:6	33:0 23:6	33:7 20:1	33:9 22:6	33:3 23:3	32:8 23:1	33:6 22:3	27.9	27.2
4 สุราษฎร์ธานี	SURAT THANI	34:6 19:8	33:6 22:0	32:4 22:5	33:9 18:8	35:5 21:2	35:3 21:4	33:5 20:4	34:1 20:9	27.5	27.8
5 เกาะสมุย	Ko Samui	32:0 25:5	31:7 25:8	30:3 26:8	31:0 23:7	30:7 27:3	30:4 28:2	30:6 27:0	30:9 26:4	28.7	..
6 นครศรีธรรมราช	NAKHON SI THAMMARAT	34:7 21:1	33:4 22:7	33:5 23:1	33:4 20:8	33:2 22:0	33:7 24:2	32:7 22:5	33:5 22:3	27.9	27.4
7 สงขลา	SONGKHLA	32:0 23:7	31:8 23:4	31:7 25:9	31:7 23:0	31:7 24:9	31:6 25:9	31:6 24:8	31:8 24:5	28.2	27.9
8 ปัตตานี	PATTANI	35:6 21:4	33:4 20:5	34:1 22:1	33:0 19:0	33:8 20:8	32:0 22:0	34:7 20:6	33:8 20:8	27.3	27.4
9 นราธิวาส	NARATHIWAT	34:0 23:5	34:0 22:0	33:6 23:1	33:2 22:4	34:0 22:4	32:8 24:7	34:1 22:5	33:7 22:9	28.3	27.1
10 ระนอง	RANONG	33:3 21:9	33:1 22:6	33:0 24:6	33:6 19:9	36:6 21:9	36:9 23:2	34:3 23:2	34:3 22:5	28.4	27.9
11 ภูเก็ต	PHUKET	32:8 24:2	33:3 23:1	33:2 23:6	33:2 21:9	33:5 23:2	33:7 25:9	33:2 25:4	33:2 23:9	28.6	28.5
12 สนามบินภูเก็ต	Phuket Airport	31:6 25:3	31:3 22:5	31:5 23:6	33:1 22:5	34:4 22:6	34:8 23:0	28:9 22:7	32:1 22:7	27.4	28.0
13 สนามบินตรัง	Trang Airport	33:3 22:4	35:3 24:4	33:8 23:0	35:0 21:5	35:0 22:0	34:0 23:2	35:2 21:3	34:5 22:5	28.5	.7

REMARKS

1. **Meteorological Department's Station** (with * mark). Rainfall observation is performed daily at 07.00 a.m. by the Meteorological Department's personnel. Therefore the daily amount of rainfall in this publicatiou means the total amount of rainfall in 24 hr. period from 07.00 a.m. of the recorded date to 07.00 a.m. of the following day.

2. **Voluntary Rainfall Station** (without * mark) located at District and Province. Rainfall observation is performed daily at 09.00 a.m. by the voluntary observer. The daily amount of rainfall means the total amount of rainfall in 24 hr. period from 09.00 a.m. of the recorded date to 09.00 a.m. of the following day.

3. **Rainfall and Temperature Data** The daily rainfall and temperature observations are submitted to the Meteorological Department soon after the measurement by the following means :—

   — By radio or telegraph from the Meteorological Department's stations.

   — By telegraph from voluntary rainfall stations

   Those daily reports generally arrive at the Meteorological Department from about 07.00 a.m. to 07.00 p.m.

4. **Rainfall Intensity in 1 day** (24 hours)

Light Rainfall	amounts	0.1 — 10.0	millimetres
Moderate Rainfall	"	10.1 — 35.0	"
Heavy Rainfall	"	35.1 — 90.0	"
Very Heavy Rainfall	"	90.1	millimetres and above
Blank	represents	No rainfall or observation of rainfall does not arrive in time for publication.	
	"	Trace or light rainfall with amount less than 0.1 millimetres.	

Various Data in this publication are published hurriedly to service the user. Therefore the user should be cautious in using them. If there is any doubts please inquired the Meteorological Statistics Subdivision of the Climatology Division for further informations by dialing the number 3916054 and 3910178.

Meteorological Department
Bangkok Metropolis

Climatology Division.

- กำหนดออก สัปดาห์ละ 1 ฉบับ ปีละ 52 ฉบับ
- ค่าบำรุง ฉบับละ 5 บาท ปีละ 150 บาท
- การบอกรับ ติดต่อที่กองภูมิอากาศ กรมอุตุนิยมวิทยา

โทร. 8916054

พิมพ์ที่โรงพิมพ์กรมอุตุนิยมวิทยา กระทรวงคมนาคม กรุงเทพมหานคร

M06.1/593
T364we

กรมอุตุนิยมวิทยา กระทรวงคมนาคม

รายงานอากาศประจำสัปดาห์ ระหว่างวันที่ ๑๗ – ๒๓ มีนาคม ๒๕๒๓

และ

การคาดหมายลักษณะอากาศ ระหว่างวันที่ ๒๔ – ๓๐ มีนาคม ๒๕๒๓

ฉบับที่ ๑๒/๒๕๒๓

น.อ. ดร. ขจิต บัวจิตติ ร.น.

อธิบดีกรมอุตุนิยมวิทยา

METEOROLOGICAL DEPARTMENT

MINISTRY OF COMMUNICATION

BANGKOK, THAILAND

WEEKLY WEATHER REPORT

DURING THE PERIOD 17 – 23 MARCH 1980

AND

WEATHER OUTLOOK

DURING 24 – 30 MARCH 1980

No.12/1980

Capt. Kajit Buajitti R.T.N.

Director — General

CENTRAL
LIBRARY
AUG 1980
N.O.A.A.
U. S. Dept. of Commerce

หมายเหตุ

1. สถานีของกรมอุตุนิยมวิทยา (มีเครื่องหมาย *) ทำการตรวจวัดจำนวนฝน ตกเวลา 07.00 น. ทุกวัน โดยเจ้าหน้าที่ของกรมอุตุนิยมวิทยา ดังนั้น จำนวนฝนรายวันในรายงานเล่มนี้ หมายถึงปริมาณฝนรวมในช่วงเวลา 24 ชั่วโมง ตั้งแต่เวลา 07.00 น. ของวันที่แจ้งไว้ในรายงาน จนถึงเวลา 07.00 น. ของวันรุ่งขึ้น

2. สถานีฝนอำเภอและจังหวัด (ไม่มีเครื่องหมาย *) ทำการ ตรวจวัด จำนวนฝนตกเวลา 09.00 น. ทุกวัน โดยเจ้าหน้าที่ ที่อยู่ในอำเภอหรือจังหวัดที่ได้รับแต่งตั้งจากกรมอุตุนิยมวิทยา ดังนั้น จำนวนฝนรายวัน หมายถึงปริมาณฝนรวมในช่วงเวลา 24 ชั่วโมง ตั้งแต่เวลา 09.00 น. ของวันที่แจ้งไว้ในรายงานจนถึงเวลา 09.00 น. ของวันรุ่งขึ้น

3. ข้อมูลฝนและอุณหภูมิ ที่พิมพ์ในรายงานเล่มนี้ เป็นข้อมูลที่เจ้าหน้าที่ผู้ทำการตรวจรายงานมายังกรมอุตุนิยมวิทยา ทุกวันภายหลังการตรวจ
   - สถานีของกรมอุตุนิยมวิทยา รายงานทางวิทยุโทรศัพท์หรือโทรเลข
   - สถานีฝนอำเภอและจังหวัด รายงานทางโทรเลข

   รายงานดังกล่าวนี้ กรมอุตุนิยมวิทยา จะได้รับ ตั้งแต่เวลา ประมาณ 07.00 น. จนถึงเวลา 19.00 น.

4. เกณฑ์ฝนใน 1 วัน (24 ชั่วโมง)

ฝนเล็กน้อย	จำนวนตั้งแต่	0.1 – 10.0 มิลลิเมตร
ฝนปานกลาง	"	10.1 – 35.0 "
ฝนหนัก	"	35.1 – 90.0 "
ฝนตกหนักมาก	"	90.1 มิลลิเมตร ขึ้นไป
ช่องว่าง	หมายความว่า	ไม่มีฝนตกหรือยังไม่ได้รับรายงาน
"	"	ฝนตกน้อยไม่ถึง 0.1 มิลลิเมตร

ข้อมูลต่าง ๆ เหล่านี้ได้ดำเนินการจัดพิมพ์โดยรีบด่วน เพื่อสนองความต้องการแก่ผู้ใช้ จึงยังไม่ได้ทำการตรวจสอบ ฉะนั้น ผู้ใช้จึงควรพิจารณาข้อมูลก่อนที่จะนำไปใช้ หากมีข้อสงสัยประการใด โปรดติดต่อสอบถามเจ้าหน้าที่ งานสถิติอุตุนิยมวิทยา กองภูมิอากาศ โทรศัพท์ 5910054 และ 5910173

กองภูมิอากาศ กรมอุตุนิยมวิทยา

กรุงเทพมหานคร

การคาดหมายลักษณะอากาศใน ๗ วันข้างหน้า

ตั้งแต่วันที่ ๒๔ – ๓๐ มีนาคม ๒๕๒๓

ลักษณะทั่วไป

ลมตะวันออกซึ่งพัดปกคลุมประเทศไทยจะเปลี่ยนเป็นลมฝ่ายใต้ ในระยะครึ่งหลังของสัปดาห์

ภาคเหนือ ภาคตะวันออกเฉียงเหนือ	จะมีฝนบางแห่งส่วนมากในภาคเหนือในตอนต้นสัปดาห์ ต่อจากนั้นอากาศจะร้อนโดยทั่วไป
ภาคกลาง ภาคตะวันออกรวมทั้งชายฝั่ง	จะมีฝนหรือฝนฟ้าคะนองเป็นแห่ง ๆ ส่วนมากในระยะครึ่งแรกของสัปดาห์
ภาคใต้ฝั่งตะวันออก ภาคใต้ฝั่งตะวันตก	จะมีฝนบางแห่งเกือบตลอดสัปดาห์
กรุงเทพมหานคร	จะมีฝนหรือฝนฟ้าคะนองเป็นแห่ง ๆ ในตอนต้นสัปดาห์ ต่อจากนั้นอากาศจะร้อนขึ้น

กรมอุตุนิยมวิทยา

๒๔ มี.ค. ๒๓

Weather outlook for the period 24 - 30 March 1980

General Situation

Easterly wind over Thailand will become southerly wind during the second half of the week.

Northern Part: Northeastern Part:	Isolated showers mainly in Northern Part at the beginning of the week and hence hot weather in general.
Central Part: Eastern Part and Coastal Area:	Widely scattered showers or thundershowers mainly during the first half of the week.
Southern Thailand East Coast: Southern Thailand West Coast:	Isolated showers throughout most of the week.
Bangkok Metropolis:	Widely scattered showers or thundershowers during the beginning of the week and hence increasing in temperature.

Meteorological Department

24 March 1980

สรุปลักษณะอากาศทั่วไปในรอบสัปดาห์

ระหว่างวันที่ ๑๗ – ๒๓ มีนาคม ๒๕๒๓

๑. ที่มีความกดอากาศสูงจากประเทศจีนที่แผ่ลงมาถึงประเทศไทยตอนบนได้อ่อนกำลังลงในตอนต้นสัปดาห์ ในตอนกลางและปลายสัปดาห์ บริเวณความกดอากาศต่ำอันเนื่องจากความร้อนได้ปกคลุมประเทศไทยตอนบน โดยมีลมฝ่ายใต้และตะวันออกเฉียงใต้พัดผ่านอ่าวไทย ลักษณะเช่นนี้ทำให้ในระหว่างสัปดาห์มีอากาศร้อน และมีฝนเล็กน้อยบางแห่งในภาคตะวันออกเฉียงเหนือ ตอนบนและภาคใต้ฝั่งตะวันออก ส่วนภาคตะวันออกและภาคใต้ฝั่งตะวันตกมีฝนเป็นแห่ง ๆ กับมีฝนหนักบางแห่ง

๒. รายงานอุณหภูมิสูงสุดในภาคต่าง ๆ ของประเทศไทยมีดังนี้.–

ภาคเหนือ	๓๙.๕ ° ซ.ที่ อ.เมือง	จ.อุตรดิตถ์	เมื่อวันที่	๑๘,๑๙,๒๐ มี.ค.
	อ.เมือง	จ.ตาก	"	๒๒ มี.ค.
ภาคตะวันออกเฉียงเหนือ	๓๘.๒ ° ซ.ที่ อ.เมือง	จ.ขอนแก่น	"	๒๒ มี.ค.
	อ.เมือง	จ.สุรินทร์	"	๒๒ มี.ค.
ภาคกลาง	๓๙.๘ ° ซ.ที่ อ.เมือง	จ.กาญจนบุรี	"	๑๙ มี.ค.
ภาคตะวันออก	๓๗.๕ ° ซ.ที่ อ.เมือง	จ.ปราจีนบุรี	"	๒๑, ๒๒ มี.ค.
ภาคใต้	๓๖.๒ ° ซ.ที่ อ.เมือง	จ.ชลบุรี	"	๒๒ มี.ค.

๓. รายงานฝนสูงสุดในภาคต่าง ๆ ของประเทศไทยมีดังนี้.–

ภาคเหนือ	๙.๔ มม.ที่ อ.หนองไผ่	จ.เพชรบูรณ์	เมื่อวันที่	๒๑ มี.ค.
ภาคตะวันออกเฉียงเหนือ	๕๘.๐ มม.ที่ อ.ราษีไศล	จ.ศรีสะเกษ	"	๒๒ มี.ค.
ภาคกลาง	๒๐.๑ มม.ที่ อ.ท่าม่วง	จ.กาญจนบุรี	"	๑๗ มี.ค.
ภาคตะวันออก	๔๕.๗ มม.ที่ อ.อรัญประเทศ	จ.ปราจีนบุรี	"	๒๐ มี.ค.
ภาคใต้	๔๓.๒ มม.ที่ อ.อ่าวลึก	จ.กระบี่	"	๑๗ มี.ค.

กรมอุตุนิยมวิทยา

๒๔ มี.ค. ๒๓

Weekly Weather Summary

Period 17 – 24 March 1980

1. The wedge of high pressure area from China which covered Upper Thailand was weakened in the beginning of the week and at the middle and the end of the week, heat low cell dominated Upper Thailand with Southerly and Easterly wind prevailed over the Gulf of Thailand. Such condition caused hot weather and light isolated showers in Upper Thailand and Southern Thailand East Coast, while the Eastern part and Southern Thailand West Coast, widely scattered rainshowers with isolated heavy fall were experienced during this week.

2. Highest temperature in various parts of Thailand were as follows:-

Northern Part	39.9°C.at	Amphoe Muang	Uttaradit	on	18,19,20 Mar.
		Amphoe Muang	Tak	"	22 Mar.
Northeastern Part	38.2°C.at	Amphoe Muang	Khon Kaen	"	22 Mar.
		Amphoe Muang	Surin	"	22 Mar.
Central Part	39.4°C.at	Amphoe Muang	Kanchanaburi	"	19 Mar.
Eastern Part	37.5°C.at	Amphoe Muang	Prachin Buri	"	21,22 Mar.
Southern Part	36.2°C.at	Amphoe Muang	Chon Buri	"	22 Mar.

3. Heaviest rainfall in various parts of Thailand were as follows:-

Northern Part	9.4 mm.at	Nong Phai	Phetchabum	on	21 Mar.
Northeastern Part	58.0 mm.at	Rasi Salai	Si Sa Ket	"	22 Mar.
Central Part	20.1 mm.at	Tha Muang	Kanchanaburi	"	17 Mar.
Eastern Part	45.7 mm.at	Aranyaprathet	Prachin Buri	"	20 Mar.
Southern Part	43.2 mm.at	Ao Luk	Krabi	"	17 Mar.

Meteorological Department

24 March 1980

ข่าวอากาศเพื่อการเกษตรประจำสัปดาห์

ตั้งแต่วันที่ ๒๔ - ๓๐ มีนาคม คาดว่าลมตะวันออกซึ่งพัดปกคลุมประเทศไทยจะเปลี่ยนเป็นลมฝ่ายใต้ในระยะครึ่งหลังของสัปดาห์ อันจะเป็นเหตุให้อุณหภูมิกลับสูงขึ้นอีก อนึ่งในระยะต้นสัปดาห์นี้จะยังคงมีฝนเป็นบางแห่งในภาคเหนือตอนล่าง ภาคกลาง ภาคตะวันออก และภาคใต้ แต่ปริมาณไม่มากนัก

ข้อควรทราบ :

ระยะนี้ภาคเหนือ ภาคตะวันออกเฉียงเหนือ ภาคกลาง และภาคตะวันออก ยังแห้งแล้งและร้อนอบอ้าว สภาพลมฟ้าอากาศเช่นนี้กระทบกระเทือนต่อการเจริญเติบโตของพืชไร่และไม้ผลต่าง ๆ เฉพาะอย่างยิ่งมะม่วงซึ่งออกดอกเมื่อเดือนกุมภาพันธ์ ในระยะที่แล้งจัดเช่นนี้เกษตรกรควรให้น้ำสัปดาห์ละครั้ง หากขาดน้ำจะทำให้ผลมะม่วงมีขนาดเล็กและคุณภาพต่ำ อนึ่งในระหว่างที่อากาศร้อนอบอ้าวและแห้งแล้ง เพลี้ยจักจั่นจะดูดกินน้ำเลี้ยงจากช่อดอก แล้วราดำอาศัยมูลของเพลี้ยซึ่งปล่อยทิ้งไว้บนใบหรือช่อดอกของมะม่วงเป็นอาหาร แล้วเจริญเติบโต อันเป็นเหตุให้ดอกและผลอ่อนของมะม่วงแห้งแล้วร่วงไ ดังนั้นจึงควรฉีดยาป้องกันเพลี้ยจักจั่นไว้ด้วย.

กรมอุตุนิยมวิทยา

๒๔ มีนาคม ๒๕๒๓

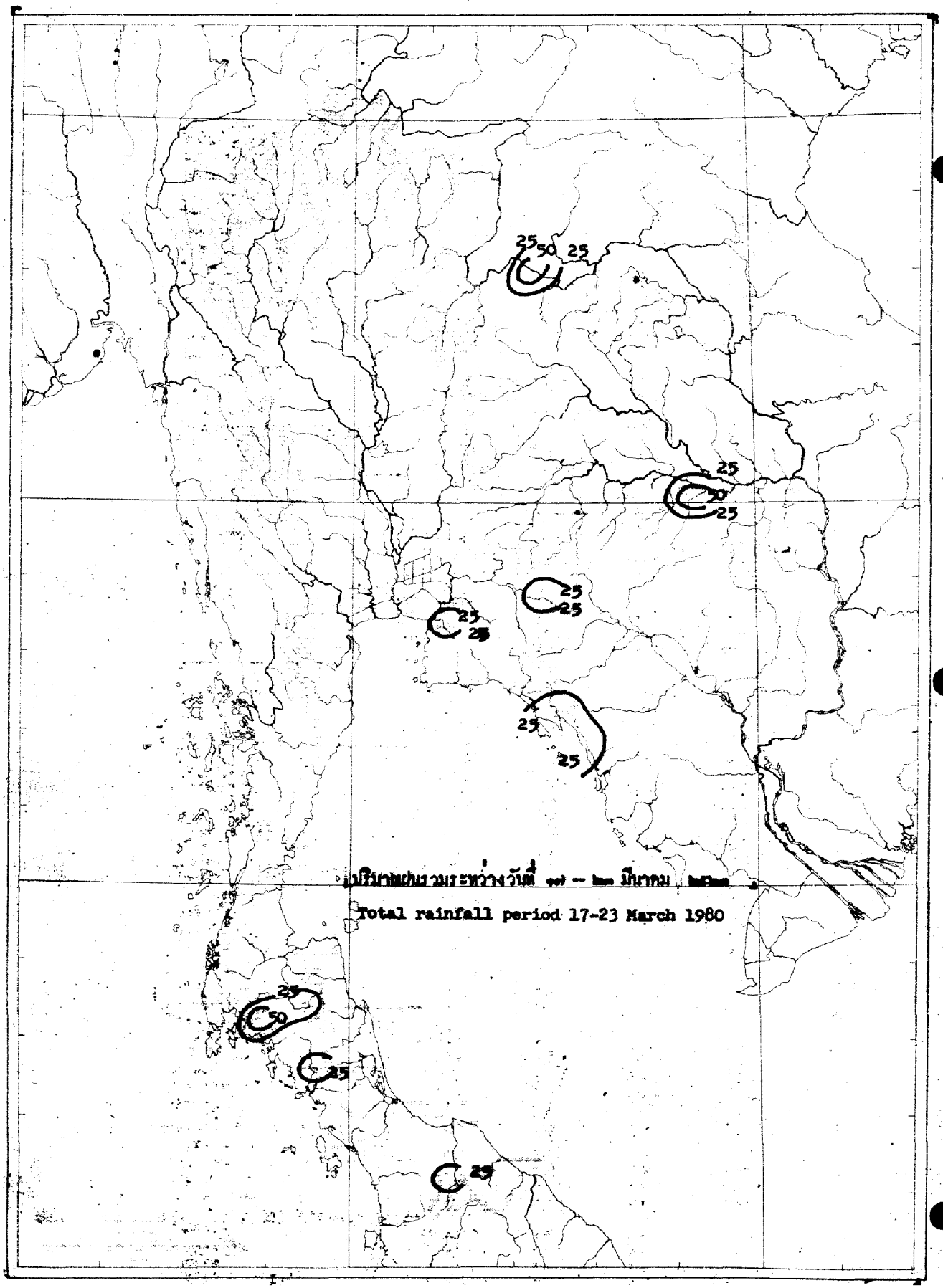

ปริมาณฝนรวมระหว่างวันที่ [illegible] – [illegible] มีนาคม [illegible]

Total rainfall period 17-23 March 1980

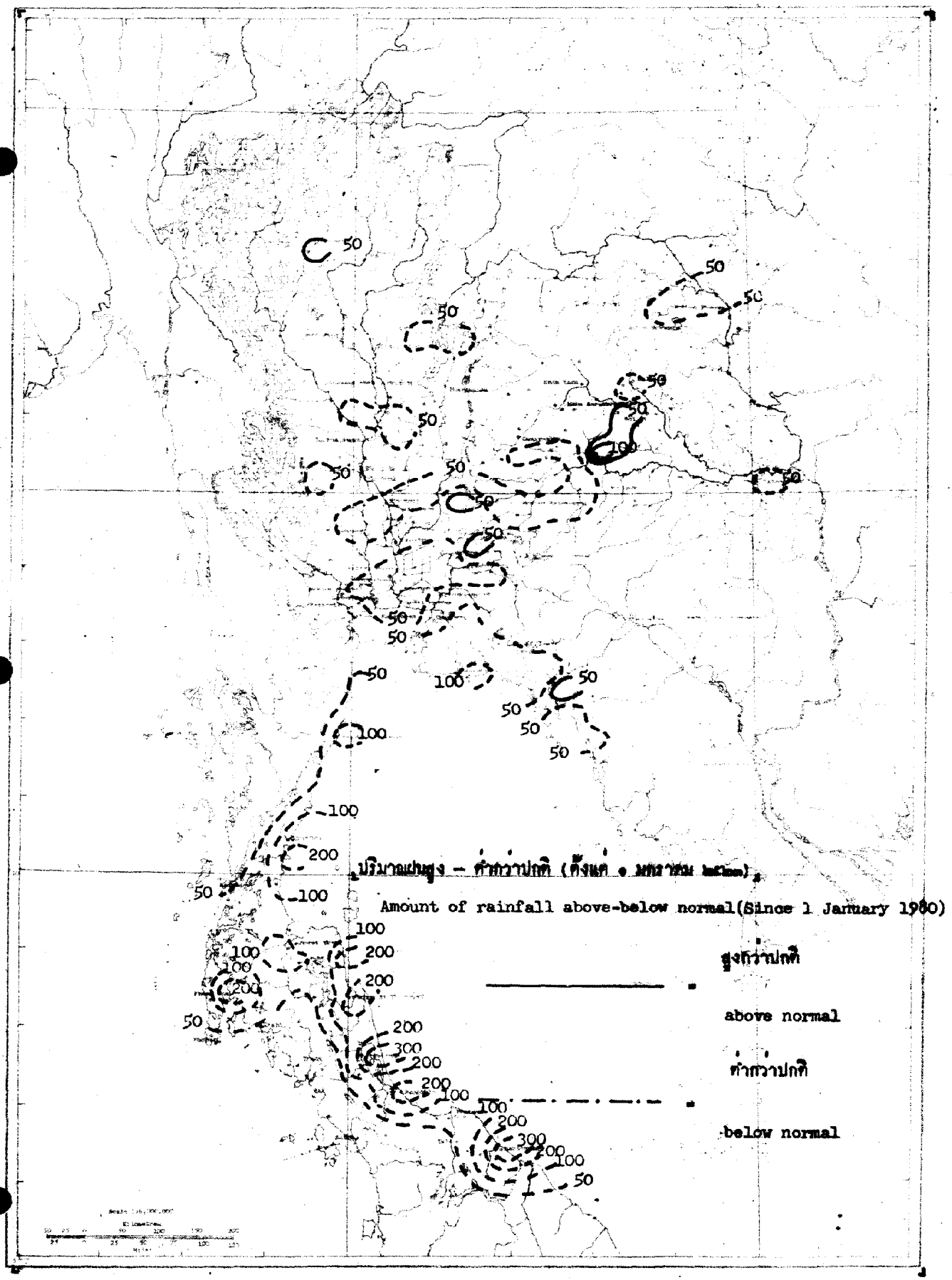
ปริมาณฝนสูง – ต่ำกว่าปกติ (ตั้งแต่ 1 มกราคม 1980)
Amount of rainfall above-below normal(Since 1 January 1980)
สูงกว่าปกติ
above normal
ต่ำกว่าปกติ
below normal

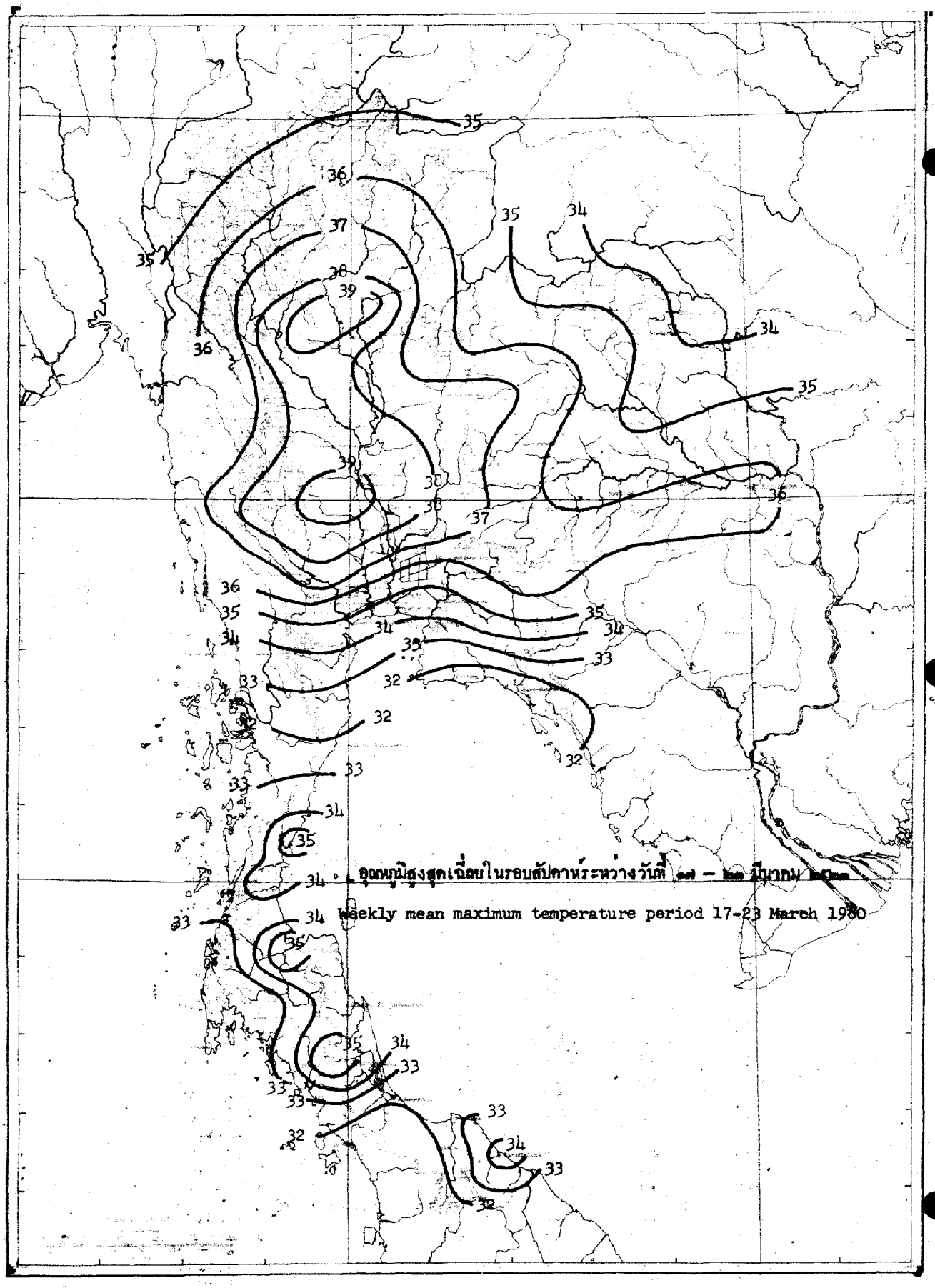

อุณหภูมิสูงสุดเฉลี่ยในรอบสัปดาห์ระหว่างวันที่ [illegible] – [illegible] มีนาคม [illegible]

Weekly mean maximum temperature period 17-23 March 1980

สถานีฝน	Station	วันที่และจำนวนน้ำฝนเป็นมิลลิเมตร Date and amount of rainfall in millimeters							ฝนรวม มม. Total rainfall mm.	ฝนรวมตั้งแต่ 1 มกราคม Accumulative rainfall since 1 January	
		มีนาคม March								ปริมาณ มม. Amount mm.	สูงต่ำกว่าปกติ Above or below Normal
		17	18	19	20	21	22	23			
ภาคเหนือ	**NORTHERN PART**										
1 **เชียงราย**	**CHIANG RAI***								0.0	4.1	- 26.8
2 แม่สาย	Mae Sai								[illegible]	0.0	- 34.3
3 เชียงแสน	Chiang Saen								0.0	6.8	- 40.0
4 เชียงของ	Chiang Khong								0.0	0.0	- 36.0
5 แม่จัน	Mae Chan								0.0	0.0	- 26.7
6 แม่สรวย	Mae Suai								0.0	10.8	- 28.4
7 เทิง	Thoeng								0.0	6.8	- 27.8
8 เชียงคำ	Chiang Kham								0.0	25.0	- 5.5
9 เวียงป่าเป้า	Wiang Pa Pao								0.0	0.0	- 14.5
10 พาน	Phan								0.0	10.9	- 4.0
11 แม่ใจ	Mae Chai								0.0	0.0	- 30.0
12 พะเยา	Phayao								0.0	23.8	+ 4.3
13 จุน	Chun								0.0	0.0	- 48.5
14 **แม่ฮ่องสอน**	**MAE HONG SON***								0.0	21.0	+ 1.8
15 ปาย	Pai								0.0	15.7	- 1.3
16 ขุนยวม	Khun Yuam								0.0	0.0	- 10.1
17 แม่ลาน้อย	Mae La Noi										
18 แม่สะเรียง	Mae Sariang*								0.0	0.0	- 18.2
19 **เชียงใหม่**	**CHIANG MAI***								0.0	18.8	- 12.2
20 ฝาง	Fang								0.0	12.5	- 20.9
21 แม่อาย	Mae Ai										
22 เชียงดาว	Chiang Dao								0.0	0.0	- 32.4
23 แม่แตง	Mae Taeng								0.0	37.3	+ 15.3
24 แม่ริม	Mae Rim								0.0	17.0	- 1.4
25 สันทราย	San Sai								0.0	12.9	- 9.5
26 ดอยสะเก็ด	Doi Saket								0.0	14.6	- 8.7
27 สันกำแพง	San Kamphaeng								0.0	16.7	+ 8.0
28 ฮางดง	Hang Dong								0.0	17.0	- 4.6
29 สารภี	Saraphi								0.0	13.7	
30 สันป่าตอง	San Pa Tong								0.0	0.0	- 29.3
31 จอมทอง	Chom Thong								0.0	14.2	- 17.4
32 ฮอด	Hot								0.0	17.3	- 10.7
33 **ลำพูน**	**LAMPHUN**								0.0	13.8	- 5.5
34 ป่าซาง	Pa Sang								0.0	0.0	- 23.8
35 ลี้	Li								0.0	8.8	- 30.0
36 **ลำปาง**	**LAMPANG***								0.0	36.9	+ 5.9
37 งาว	Ngao								0.0	0.5	- 27.1
38 แจ้ห่ม	Chae Hom								0.0	26.4	+ 16.8
39 เกาะคา	Ko Kha								0.0	74.4	+ 51.7
40 สบปราบ	Sop Prap								0.0	22.7	- 5.9

สถานีฝน	Station	วันที่และจำนวนน้ำฝนเป็นมิลลิเมตร Date and amount of rainfall in millimeters							ฝนรวม มม. Total rainfall mm.	ฝนรวมตั้งแต่ 1 มกราคม Accumulative rainfall since 1 January	
		มีนาคม March								ปริมาณ มม. Amount mm.	สูงต่ำกว่าปกติ Above or below Normal
		17	18	19	20	21	22	23			
41 เถิน	Thoen								0.0	2.3	- 14.6
42 แม่พริก	Mae Phrik								0.0	0.0	- 18.1
43 แพร่	PHRAE *								0.0	44.4	+ 10.9
44 สอง	Song								0.0	0.0	- 29.6
45 สูงเม่น	Sung Men								0.0	28.2	+ 19.5
46 เด่นชัย	Den Chai								0.0	13.0	- 13.2
47 น่าน	NAN *								0.0	84.0	+ 31.8
48 ทุ่งช้าง	Thung Chang								0.0	41.7	- 1.3
49 เชียงกลาง	Chiang Klang								0.0	25.5	
50 ท่าวังผา	Tha Wang Pha *								0.0	70.9	+ 37.9
51 บัว	Pua								0.0	0.0	- 32.3
52 สา	Sa								0.0	51.6	+ 15.4
53 นาน้อย	Na Noi								0.0	0.0	- 24.9
54 อุตรดิตถ์	UTTARADIT *								0.0	1.0	- 45.5
55 ฟากท่า	Fak Tha								0.0	2.1	- 45.3
56 น้ำปาด	Nam Pat								0.0	12.0	- 17.9
57 สนามบินอุตรดิตถ์	Uttaradit Airport *								0.0	0.0	- 56.1
58 ท่าปลา	Tha Pla								0.0	0.0	- 45.5
59 ลับแล	Laplae								0.0	0.0	- 35.6
60 ตาก	TAK *								0.0	17.6	- 10.2
61 เขื่อนภูมิพล	Bhumibol Dam *								0.0	26.3	+ 10.5
62 บ้านตาก	Ban Tak								0.0	15.7	- 23.2
63 แม่ระมาด	Mae Ramat								0.0	0.0	- 7.5
64 แม่สอด	Mae Sot *								0.0	1.0	- 22.5
65 สุโขทัย	SUKHOTHAI								0.0	1.7	- 32.7
66 ทุ่งเสลี่ยม	Thung Sliam								0.0	0.0	- 37.9
67 สวรรคโลก	Sawankhalok								0.0	0.0	- 26.5
68 กงไกรลาศ	Kong Krailat								0.0	0.0	- 36.6
69 บ้านด่านลานหอย	Ban Dan Lan Hoi								0.0	0.0	- 48.1
70 พิษณุโลก	PHITSANULOK *							8.8	8.8	26.1	- 24.1
71 นครไทย	Nakhon Thai								0.0	0.0	- 59.3
72 พรหมพิราม	Phrom Phiram								0.0	0.0	- 40.9
73 วังทอง	Wang Thong								0.0	38.5	- 9.5
74 บางกระทุ่ม	Bang Krathum								0.0	32.8	- 11.3
75 กำแพงเพชร	KAMPHAENG PHET								0.0	0.0	- 37.8
76 พรานกระต่าย	Phan Kratai								0.0	4.9	- 40.1
77 คลองขลุง	Khlong Khlung								0.0	0.0	- 26.7
78 ชาณุวรลักษบุรี	Chanu Woralaksaburi								0.0	0.4	- 58.1
79 พิจิตร	PHICHIT								0.0	0.0	- 39.8
80 สามง่าม	Sam Ngam								0.0	0.0	- 29.9
81 ตะพานหิน	Taphan Hin								0.0	13.9	- 28.3

สถานีฝน	Station	วันที่และจำนวนน้ำฝนเป็นมิลลิเมตร Date and amount of rainfall in millimeters							ฝนรวม มม. Total rainfall mm.	ฝนรวมตั้งแต่ 1 มกราคม Accumulative rainfall since 1 January	
		มีนาคม March								ปริมาณ มม. Amount mm.	สูงต่ำกว่าปกติ Above or below Normal
		17	18	19	20	21	22	23			
82 บางมูลนาก	Bang Mun Nak								0.0	0.0	- 52.6
83 โพทะเล	Pho Thale								0.0	0.0	- 24.3
84 เพชรบูรณ์	PHETCHABUN*						T		T	46.2	- 37.1
85 หล่มเก่า	Lom Kao								0.0	0.0	- 57.3
86 หล่มสัก	Lom Sak*								0.0	101.0	+ 29.2
87 ชนแดน	Chon Daen								0.0	81.4	+ 35.9
88 หนองไผ่	Nong Phai		8.1		3.0	9.4			20.5	83.4	+ 15.7
89 วิเชียรบุรี	Wichian Buri*								0.0	81.8	+ 16.5
ภาคตะวันออกเฉียงเหนือ NORTHEASTERN PART											
1 เลย	LOEI*	4.6			T				4.6	73.2	+ 19.8
2 เชียงคาน	Chiang Khan								0.0	7.8	- 42.3
3 ท่าลี่	Tha Li								0.0	0.0	- 48.2
4 ด่านซ้าย	Dan Sai								0.0	64.8	- 9.2
5 วังสะพุง	Wang Saphung								0.0	40.2	- 20.2
6 หนองคาย	NONG KHAI						1.0		1.0	7.6	- 43.2
7 ศรีเชียงใหม่	Si Chiang Mai				51.2				51.2	79.2	+ 23.8
8 ท่าบ่อ	Tha Bo								0.0	0.0	- 28.6
9 โพนพิสัย	Phon Phisai								0.0	0.0	- 35.9
10 บึงกาฬ	Bung Kan		3.2						3.2	13.8	- 29.4
11 เซกา	Seka								0.0	17.0	+ 3.2
12 อุดรธานี	UDON THANI								0.0	23.6	- 39.7
13 เพ็ญ	Phen								0.0	16.5	- 16.8
14 กุมภวาปี	Kumphawapi								0.0	38.0	- 4.3
15 หนองหาร	Nong Han				1.7				1.7	24.7	- 6.8
16 หนองบัวลำภู	Nong Bua Lam Phu								0.0	0.0	- 32.2
17 สกลนคร	SAKON NAKHON*				8.1				8.1	24.8	- 36.7
18 วานรนิวาส	Wanon Niwat								0.0	0.0	- 46.9
19 สว่างแดนดิน	Sawang Daen Din								0.0	0.0	- 63.5
20 พรรณานิคม	Phanna Nikhom				10.3				10.3	36.8	- 22.6
21 นครพนม	NAKHON PHANOM								0.0	63.9	- 3.0
22 บ้านแพง	Ban Phaeng				0.6				0.6	13.2	- 48.7
23 ท่าอุเทน	Tha Uthen								0.0	0.0	- 61.1
24 นาแก	Na Kae								0.0	59.1	- 11.6
25 ธาตุพนม	That Phanom								0.0	53.8	- 6.1
26 มุกดาหาร	Mukdahan*				3.4				3.4	23.9	- 30.8
27 กาฬสินธุ์	KALASIN								0.0	41.6	- 4.8
28 ยางตลาด	Yang Talat								0.0	49.8	- 9.9
29 สหัสขันธ์	Sahatsakhan								0.0	39.4	- 13.3
30 กุฉินารายณ์	Kuchinarai								0.0	48.2	+ 21.8
31 กมลาไสย	Kamalasai										
32 ร้อยเอ็ด	ROI ET*								0.0	41.6	- 3.2

สถานีฝน	Station	วันที่และจำนวนน้ำฝนเป็นมิลลิเมตร Date and amount of rainfall in millimeters							ฝนรวม มม. Total rainfall mm.	ฝนรวมตั้งแต่ 1 มกราคม Accumulative rainfall since 1 January	
		มีนาคม March								ปริมาณ มม. Amount mm.	สูงต่ำกว่าปกติ Above or below Normal
		17	18	19	20	21	22	23			
33 โพนทอง	Phon Thong								0.0	43.3	+ 13.7
34 ธวัชบุรี	Thawatchaburi								0.0	0.0	- 40.6
35 อาจสามารถ	At Samat								0.0	0.0	- 37.4
36 เสลภูมิ	Selaphum								0.0	15.5	- 32.4
37 จตุรพักตร์พิมาน	Chaturaphak Phiman								0.0	43.7	+ 14.2
38 เกษตรวิสัย	Kaset Wisai								0.0	43.3	- 4.3
39 สุวรรณภูมิ	Suwannaphum				14.3				14.3	60.2	+ 14.3
40 มหาสารคาม	MAHA SARAKHAM								0.0	39.9	- 22.9
41 เชียงยืน	Chiang Yun								0.0	18.5	- 18.7
42 กันทรารมย์	Kantharawichai								0.0	0.0	- 49.5
43 โกสุมพิสัย	Kosum Phisai *								0.0	3.3	- 42.3
44 บรบือ	Borabu								0.0	148.0	+ 85.3
45 วาปีปทุม	Wapi Pathum								0.0	0.0	- 28.9
46 พยัคฆภูมิพิสัย	Phayakkhaphum Phisai								0.0	195.8	+158.5
47 ขอนแก่น	KHON KAEN*						T		T	24.3	- 38.7
48 น้ำพอง	Nam Phong								0.0	4.3	- 26.1
49 ภูเวียง	Phu Wiang	11.6							11.6	40.1	- 15.0
50 ชุมแพ	Chum Phae								0.0	19.8	- 28.1
51 มัญจาคีรี	Mancha Khiri								0.0	38.6	- 0.5
52 ชนบท	Chonnabot								0.0	30.6	- 30.0
53 บ้านไผ่	Ban Phai								0.0	61.8	+ 17.1
54 พล	Phon								0.0	90.1	+ 24.2
55 หนองสองห้อง	Nong Song Hong								0.0	5.1	- 30.4
56 ชัยภูมิ	CHAIYAPHUM								0.0	53.3	- 4.7
57 เกษตรสมบูรณ์	Kaset Sombun								0.0	0.0	- 43.4
58 ภูเขียว	Phu Khieo								0.0	45.3	- 3.7
59 คอนสวรรค์	Khon Sawan								0.0	59.4	+ 18.8
60 จัตุรัส	Chatturat								0.0	1.6	- 89.7
61 บำเหน็จณรงค์	Bamnet Narong								0.0	90.3	+ 19.9
62 นครราชสีมา	NAKHON RATCHASIMA*							0.2	0.2	78.8	+ 5.5
63 บัวใหญ่	Bua Yai								0.0	0.0	- 61.8
64 คง	Khong								0.0	84.1	+ 20.3
65 ด่านขุนทด	Dan Khun Thot								0.0	54.7	+ 8.7
66 โนนไทย	Non Thai								0.0	63.3	+ 17.2
67 โนนสูง	Non Sung								0.0	60.6	+ 10.5
68 พิมาย	Phimai								0.0	65.5	
69 สีคิ้ว	Sikhiu								0.0	0.0	- 67.[illegible]
70 สูงเนิน	Sung Noen								0.0	78.8	+ [illegible]
71 ปักธงชัย	Pak Thong Chai								0.0	0.0	- 61.1
72 โชคชัย	Chok Chai *				0.9				0.9	3.6	- 50.9
73 ครบุรี	Khon Buri								0.0	60.9	- 4.2

สถานีฝน	Station	วันที่และจำนวนน้ำฝนเป็นมิลลิเมตร Date and amount of rainfall in millimeters							ฝนรวม มม. Total rainfall mm	ฝนรวมตั้งแต่ 1 มกราคม Accumulative rainfall since 1 January	
		มีนาคม March								ปริมาณ มม. Amount mm.	สูงต่ำกว่าปกติ Above or below Normal
		17	18	19	20	21	22	23			
74 บุรีรัมย์	BURI RAM								0.0	0.0	- 46.8
75 พุทไธสง	Phutthaisong								0.0	55.0	+ 14.8
76 สตึก	Satuk								0.0	94.2	+ 42.6
77 ลำปลายมาศ	Lam Phai Mat								0.0	0.0	- 55.0
78 นางรอง	Nang Rong				2.3				2.3	2.3	- 50.3
79 สุรินทร์	SURIN				T		8.4		8.4	17.9	- 19.5
80 รัตนบุรี	Rattanaburi				T				0.0	25.0	- 20.6
81 ท่าตูม	Tha Tum								0.0	77.1	+ 45.0
82 สีขรภูมิ	Sikhoraphum								0.0	0.0	- 26.7
83 ปราสาท	Prasat								0.0	6.7	- 26.9
84 สังขะ	Sangkha								0.0	0.0	- 22.8
85 ศรีสะเกษ	SI SA KET								0.0	0.0	- 27.9
86 ราษีไศล	Rasi Salai						58.0		58.0	60.1	+ 21.7
87 กันทรารมย์	Kantharatom								0.0	0.0	- 18.7
88 ขุขันธ์	Khukhan								0.0	5.2	- 26.3
89 ขุนหาญ	Khun Han						7.3		7.3	10.4	- 16.4
90 กันทรลักษ์	Kantharalak						3.5		3.5	6.6	- 34.1
91 อุบลราชธานี	UBON RATCHATHANI *								0.0	3.2	- 50.4
92 เขมราฐ	Khemarat								0.0	23.3	- 19.5
93 อำนาจเจริญ	Amnat Charoen								0.0	0.0	- 40.9
94 ยโสธร	Yasothon								0.0	37.5	- 6.3
95 ตระการพืชผล	Trakan Phutphon								0.0	58.6	+ 25.0
96 มหาชนะชัย	Maha Chana Chai								0.0	4.3	- 36.0
97 เขื่องใน	Khuang Nai								0.0	0.0	- 36.9
98 โขงเจียม	Khong Chiam								0.0	0.0	- 39.7
99 เดชอุดม	Det Udom								0.0	0.0	- 24.5
100 บุณฑริก	Buntharik								0.0	0.0	- 20.9
ภาคกลาง	CENTRAL PART										
1 นครสวรรค์	NAKHON SAWAN							2.3	2.3	36.1	- 33.0
2 บรรพตพิสัย	Banphot Phisai								0.0	14.7	- 27.1
3 ชุมแสง	Chumsaeng								0.0	36.4	- 25.3
4 หนองบัว	Nong Bua								0.0	0.0	- 51.5
5 ลาดยาว	Lat Yao								0.0	5.5	- 39.5
6 ท่าตะโก	Tha Tako			10.5					10.5	51.0	- 16.8
7 พยุหคีรี	Phayuha Khiri								0.0	0.0	- 40.3
8 ตากฟ้า	Takhli								0.0	0.0	- 53.2
9 อุทัยธานี	UTHAI THANI								0.0	0.0	- 56.4
10 สว่างอารมณ์	Sawang Arom								0.0	34.0	+ 2.7
11 บ้านไร่	Ban Rai								0.0	0.0	- 53.2
12 ทัพทัน	Thap than								0.0	36.0	- 22.5
13 หนองฉาง	Nong Chang								0.0	48.9	- 17.1

สถานีฝน	Station	วันที่และจำนวนน้ำฝนเป็นมิลลิเมตร Date and amount of rainfall in millimetres							ฝนรวม มม. Total rainfall mm.	ฝนรวมตั้งแต่ 1 มกราคม Accumulative rainfall since 1 January	
		มีนาคม March								ปริมาณ มม. Amount mm.	สูงต่ำกว่าปกติ Above or below Normal
		17	18	19	20	21	22	23			
14 หนองขายาง	Nong Khayang								0.0	81.2	+ 32.6
15 ชัยนาท	CHAI NAT								0.0	38.8	- 9.0
16 มโนรมย์	Manorom								0.0	21.0	- 24.9
17 วัดสิงห์	Wat Sing								0.0	50.3	- 17.2
18 หันคา	Hankha								0.0	0.0	- 46.1
19 สิงห์บุรี	SING BURI								0.0	11.9	- 45.7
20 อินทร์บุรี	In Buri								0.0	0.0	- 55.6
21 บางระจัน	Bang Rachan								0.0	36.4	- 30.9
22 พรหมบุรี	Phrom Buri								0.0	31.1	- 11.3
23 ลพบุรี	LOP BURI*						3.0	T	3.0	6.8	- 70.7
24 บ้านหมี่	Ban Mi								0.0	5.0	- 54.3
25 บัวชุม	Bua Chum*	0.4					6.4		6.8	31.8	- 51.8
26 ชัยบาดาล	Chai Badan				2.0				2.0	129.6	+ 73.9
27 พัฒนานิคม	Phatthana Nikhom								0.0	20.5	- 56.1
28 โคกสำโรง	Khok Samrong								0.0	0.0	- 53.8
29 ท่าวุ้ง	Tha Wung								0.0	9.3	- 49.6
30 สุพรรณบุรี	SUPHAN BURI*							T	T	0.0	- 54.9
31 เดิมบางนางบวช	Doembang Nangbuat								0.0	0.0	- 53.2
32 สามชุก	Sam Chuk								0.0	0.0	- 46.3
33 ดอนเจดีย์	Don Chedi								0.0	0.0	- 52.2
34 ศรีประจันต์	Si Phrachan								0.0	0.0	- 27.6
35 อู่ทอง	U Thong								0.0	0.0	- 30.1
36 บางปลาม้า	Bang Pa Ma								0.0	0.0	- 27.6
37 สองพี่น้อง	Song Phi Nong								0.0	3.0	- 23.9
38 อ่างทอง	ANG THONG								0.0	14.8	- 38.1
39 โพธิ์ทอง	Pho Thong								0.0	0.0	- 44.8
40 ไชโย	Chaiyo								0.0	0.0	- 23.8
41 วิเศษชัยชาญ	Wiset Chai Chan								0.0	0.0	- 30.6
42 ป่าโมก	Pa Mok								0.0	0.0	- 41.4
43 สระบุรี	SARABURI								0.0	19.7	- 33.1
44 พระพุทธบาท	Phra Phutthabat								0.0	0.0	
45 บ้านหมอ	Ban Mo								0.0	0.0	- 27.6
46 เสาไห้	Sao Hai			1.2					1.2	22.1	- 40.2
47 แก่งคอย	Kaeng Khio								0.0	51.5	+ 32.0
48 หนองแค	Nong Khae								0.0	11.1	- 68.6
49 พระนครศรีอยุธยา	PHRA NAKHON SI AYUTTHAYA								0.0	0.0	- 15.8
50 ท่าเรือ	Tha Rua								0.0	0.0	- 62.7
51 ผักไห่	Phak Hai								0.0	0.0	- 42.8
52 บางบาล	Bang Ban								0.0	0.0	- 36.0
53 เสนา	Sena								0.0	0.0	- 30.8
54 บางไทร	Bang Sai								0.0	0.0	- 52.7

สถานีฝน	Station	วันที่และจำนวนน้ำฝนเป็นมิลลิเมตร Date and amount of rainfall in millimeters							ฝนรวม มม. Total rainfall mm.	ฝนรวมตั้งแต่ 1 มกราคม Accumulative rainfall since 1 January	
		มีนาคม March								ปริมาณ มม. Amount mm.	สูงต่ำกว่าปกติ Above or below Normal
		17	18	19	20	21	22	23			
55 บางปะอิน	Bang Pa-in								0.0	31.8	- 9.7
56 ปทุมธานี	PATHUM THANI								0.0	0.0	- 55.1
57 หนองเสือ	Nong Sua								0.0	16.0	- 63.3
58 ธัญบุรี	Thanyaburi								0.0	0.0	- 61.1
59 รังสิต	Rangsit								0.0	0.0	- 60.2
60 ลำลูกกา	Lam Luk Ka								0.0	0.0	- 61.0
61 นนทบุรี	NONTHABURI								0.0	0.0	- 48.3
62 บางบัวทอง	Bang Bua Thong								0.0	0.0	- 49.2
63 ธนบุรี	THON BURI								0.0	0.0	- 15.3
64 ตลิ่งชัน	Taling Chan								0.0	0.0	- 81.2
65 บางขุนเทียน	Bang Khun Thian								0.0	0.0	- 52.7
66 ราษฎร์บูรณะ	Rat Burana								0.0	0.0	- 53.6
67 กรุงเทพมหานคร	BANGKOK METROPOLIS								0.0	4.3	- 62.2
68 สนามบินดอนเมือง	Don Muang Airport*								0.0	12.7	- 45.3
69 บางเขน	Bang Khen							T	T	0.0	- 62.5
70 มีนบุรี	Min Buri								0.0	0.0	- 38.1
71 ลาดกระบัง	Lat Krabang								0.0	0.0	- 45.1
72 ศูนย์วิจัยบางนา	Bangk Na*								0.0	1.5	
73 กาญจนบุรี	KANCHANABURI*	2.2							2.2	29.9	- 18.0
74 สังขละบุรี	Sangkhla Buri								0.0	0.0	
75 เพ็ชรบูรณ์	Pilok								0.0	0.0	
76 ทองผาภูมิ	Thong Pha Phum*							1.2	1.2	14.4	- 17.9
77 ศรีสวัสดิ์	Si Sawat										
78 ไทรโยค	Sai Yok										
79 พนมทวน	Phanom Thuan								0.0	0.0	- 20.4
80 ท่าม่วง	Tha Muang	20.1							20.1	35.1	+ 24.7
81 นครปฐม	NAKHON PATHOM								0.0	0.0	- 50.4
82 บางเลน	Bang Len	T							T	4.3	- 29.2
83 นครชัยศรี	Nakhon Chaisi								0.0	5.9	- 31.0
84 ราชบุรี	RATCHABURI								0.0	0.0	
85 บ้านโป่ง	Ban Pong								0.0	1.2	- 38.5
86 โพธาราม	Photharam								0.0	3.5	- 31.2
87 ดำเนินสะดวก	Damnoen Saduak								0.0	0.0	- 27.7
88 ปากท่อ	Pak Tho								0.0	0.0	- 23.1
89 สมุทรสงคราม	SAMUT SONGKHRAM								0.0	0.0	- 33.8
90 บางคณที	Bang Khonthi								0.0	0.0	- 33.6
91 อัมพวา	Amphawa								0.0	0.0	- 40.1
92 สมุทรสาคร	SAMUT SAKHON								0.0	4.0	- 64.1
93 กระทุ่มแบน	Kratum Baen								0.0	0.0	- 41.0
94 สมุทรปราการ	SAMUT PRAKAN								0.0	0.0	- 73.1
95 บางพลี	Bang Phli								0.0	0.0	- 73.0

สถานีฝน	Station	วันที่และจำนวนน้ำฝนเป็นมิลลิเมตร Date and amount of rainfall in millimeters							ฝนรวม มม. Total rainfall mm.	ฝนรวมตั้งแต่ 1 มกราคม Accumulative rainfall since 1 January	
		มีนาคม March								ปริมาณ มม. Amount mm.	สูงต่ำกว่าปกติ Above or below Normal
		17	18	19	20	21	22	23			
ภาคตะวันออก	**EASTERN PART**										
1 นครนายก	NAKHON NAYOK								0.0	102.6	+ 58.8
2 บ้านนา	Ban Na								0.0	0.0	- 63.2
3 ปากพลี	Pak Phli								0.0	0.0	- 42.9
4 องครักษ์	Ongkharak								0.0	48.7	- 8.1
5 ปราจีนบุรี	PRACHIN BURI*			3.6			T		3.6	34.4	- 66.5
6 ประจันตคาม	Prachantakham								0.0	0.0	- 71.4
7 บ้านสร้าง	Ban Sang								0.0	45.0	- 19.2
8 ศรีมหาโพธิ	Si Maha Phot								0.0	0.0	- 71.6
9 กบินทร์บุรี	Kabin Buri*								0.0	6.8	- 39.8
10 สระแก้ว	Sa Kaeo								0.0	32.2	- 35.4
11 วัฒนานคร	Watthana Nakhon			2.9	27.4				30.3	59.5	- 11.1
12 อรัญประเทศ	Aranyaprathet*	0.4			45.7			0.2	46.3	69.8	- 13.9
13 ฉะเชิงเทรา	CHACHOENGSAO								0.0	0.0	- 44.0
14 บ้านโพธิ์	Ban Pho								0.0	18.1	- 23.5
15 ชลบุรี	CHON BURI*							33.7	33.7	44.3	- 31.1
16 พานทอง	Phan Thong			8.0					8.0	21.0	- 27.5
17 บ้านบึง	Ban Bung								0.0	0.0	- 92.7
18 เกาะสีชัง	Ko Sichang*							T	T	27.7	- 37.1
19 ศรีราชา	Si Racha								0.0	0.0	- 58.3
20 สัตหีบ	Sattahip*							15.7	15.7	107.1	- 42.6
21 ระยอง	RAYONG								0.0	29.6	-100.4
22 บ้านค่าย	Ban Khai								0.0	1.2	- 76.1
23 แกลง	Klaeng								0.0	5.8	- 78.9
24 จันทบุรี	CHANTHABURI*		6.4			0.2	14.2	3.3	24.1	69.4	- 57.2
25 ท่าใหม่	Tha Mai								0.0	42.7	- 65.8
26 มะขาม	Makham					18.6			18.6	18.6	- 66.7
27 ตราด	TRAT		32.8						32.8	114.9	- 65.7
28 เขาสมิง	Khao Saming	10.4		20.4					30.8	165.8	+ 67.9
29 แหลมงอบ	Laem Ngop								0.0	0.0	
30 คลองใหญ่	Khlong Yai*		21.1	0.3			14.2	12.4	48.0	161.3	- 55.6
ภาคใต้	**SOUTHERN PART**										
1 เพชรบุรี	PHETCHABURI								0.0	20.2	- 16.0
2 บ้านแหลม	Ban Laem								0.0	0.0	- 36.8
3 บ้านลาด	Ban Lat								0.0	17.5	- 19.8
4 ท่ายาง	Tha Yang								0.0	3.4	- 19.5
5 ชะอำ	Cha-am								0.0	13.2	- 31.0
6 ประจวบคีรีขันธ์	PRACHUAP KHIRI KHAN*							T	T	52.8	-127.6
7 หัวหิน	Hua Hin*							0.2	0.2	27.8	- 50.3
8 ปราณบุรี	Pran Buri								0.0	0.0	
9 ชุมพร	CHUMPHON*		2.7						2.7	70.5	-178.3

สถานีฝน	Station	วันที่และจำนวนน้ำฝนเป็นมิลลิเมตร Date and amount of rainfall in millimeters							ฝนรวม มม. Total rainfall mm.	ฝนรวมตั้งแต่ 1 มกราคม Accumulative rainfall since 1 January	
		มีนาคม March								ปริมาณ มม. Amount mm.	สูงต่ำกว่าปกติ Above or below Normal
		17	18	19	20	21	22	23			
10 ท่าแซะ	Tha Sae								0.0	92.3	-108.6
11 สวี	Sawi								0.0	3.2	-203.5
12 หลังสวน	Lang Suan								0.0	23.6	-168.6
13 สุราษฎร์ธานี	SURAT THANI*								0.0	5.2	- 96.7
14 ไชยา	Chaiya								0.0	12.3	- 71.9
15 เกาะสมุย	Ko Samui*								0.0	40.3	- 71.7
16 พุนพิน	Phunphin								0.0	7.1	-101.5
17 ท่าฉาง	Tha Chang								0.0	11.1	-142.2
18 กาญจนดิษฐ์	Kanchanadit								0.0	0.0	- 88.4
19 บ้านนาสาร	Ban Na San								0.0	0.0	- 90.5
20 นครศรีธรรมราช	NAKHON SI THAMMARAT*		6.6						6.6	53.5	-245.4
21 สิชล	Sichon								0.0	24.0	-207.6
22 ท่าศาลา	Tha Sala								0.0	82.5	-118.6
23 ฉวาง	Chawang	30.5							30.5	78.6	- 23.5
24 ทุ่งสง	Thung Song								0.0	115.1	- 24.5
25 ร่อนพิบูลย์	Ron Phibun								0.0	20.0	-185.5
26 ปากพนัง	Pak Phanang								0.0	39.9	-104.6
27 พัทลุง	PHATTHALUNG								0.0	0.0	-305.5
28 ควนขนุน	Khuan Khanun								0.0	113.8	
29 ปากพยูน	Pak Phayun								0.0	0.0	
30 เขาชัยสน	Khao Chaison								0.0	6.9	
31 สงขลา	SONGKHLA*								0.0	2.9	-212.8
32 รัตภูมิ	Rattaphum								0.0	98.4	
33 หาดใหญ่	Hat Yai		5.5	0.3					5.8	31.2	
34 สะเดา	Sadao								0.0	0.0	
35 ปัตตานี	PATTANI*				1.2				1.2	39.2	- 84.4
36 หนองจิก	Nong Chik								0.0	0.0	
37 ยะหริ่ง	Yaring								0.0	0.0	
38 มายอ	Mayo								0.0	13.8	
39 โคกโพธิ์	Khok Pho								0.0	0.0	
40 ปะนาเระ	Panare								0.0	0.0	
41 ยะลา	YALA								0.0	63.2	
42 ยะหา	Yaha								0.0	0.0	
43 รามัน	Raman								0.0	20.8	
44 บันนังสตา	Bannang Satar			36.2					36.2	121.4	
45 เบตง	Betong				0.8				0.8	81.2	
46 นราธิวาส	NARATHIWAT*								0.0	22.0	-352.7
47 ยี่งอ	Yi-ngo								0.0	46.3	
48 ระแงะ	Rangae								0.0	0.0	
49 ตากใบ	Tak Bai								0.0	0.0	
50 สุไหงโกลก	Sungai Kolok								0.0	0.0	

สถานีฝน	Station	วันที่และจำนวนน้ำฝนเป็นมิลลิเมตร Date and amount of rainfall in millimeters							ฝนรวม มม. Total rainfall mm.	ฝนรวมตั้งแต่ 1 มกราคม Accumulative rainfall since 1 January	
		มีนาคม March								ปริมาณ มม. Amount mm.	สูงต่ำกว่าปกติ Above or below Normal
		17	18	19	20	21	22	23			
51 ระนอง	RANONG							1.5	1.5	18.6	- 62.9
52 กระบุรี	Kra Buri								0.0	0.0	
53 พังงา	PHANGNGA								0.0	0.0	-221.2
54 ตะกั่วป่า	Takua Pa				T				T	64.3	
55 กะปง	Kapong					12.2			12.2	128.8	
56 ท้ายเหมือง	Thai Muang								0.0	62.6	
57 ตะกั่วทุ่ง	Takua Thung								0.0	143.0	
58 ทับปุด	Thap Put	10.1							10.1	155.4	
59 ภูเก็ต	PHUKET*		0.2						0.2	137.8	+ 36.4
60 สนามบินภูเก็ต	Phuker Airport*	4.6							4.6	72.4	- 60.2
61 กระบี่	KRABI	2.5	0.1						2.6	43.7	
62 อ่าวลึก	Ao Luk	43.2	8.4						51.6	201.7	
63 คลองท่อม	Khlong Tom	5.4	1.2		3.2				9.8	73.8	
64 ตรัง	TRANG		4.1		38.4				42.5	121.4	- 11.8
65 สนามบินตรัง	Trang Airport*										
66 สิเกา	Sikao								0.0	23.8	
67 ย่านตาขาว	Yan Ta Khao								0.0	30.5	
68 ปะเหลียน	Palian		5.8						5.8	18.1	
69 สตูล	SATUN	0.5	1.1	2.4	1.1	8.1	1.3		14.5	124.4	- 18.8
70 ทุ่งหว้า	Thung Wa				3.7				3.7	25.7	

สถานีฝน	Station	วันที่และจำนวนน้ำฝนเป็นมิลลิเมตร Date and amount of rainfall in millimeters							ฝนรวม มม. Total rainfall mm.	ฝนรวมตั้งแต่ 1 มกราคม Accumulative rainfall since 1 January	
		มีนาคม March								ปริมาณ มม. Amount mm.	สูงต่ำกว่าปกติ Above or below Normal
		17	18	19	20	21	22	23			
กรุงเทพมหานคร	**BANGKOK METROPOLIS**										
1 สถานีเครื่องรับส่งวิทยุนนทบุรี	Overseas Radio Receiving Station								0.0		
2 ร.ร. การช่างนนทบุรี	Nonthaburi Trade School								[illegible]		
3 พลังงานปรมาณูแห่งชาติ	Atomic Energy For Peace								0.0		
4 กองกำกับการรถวิทยุ ฯ	MMP. Sub Division Car Center								0.0		
5 วิทยาลัยครูจันทรเกษม	Chankasem College Education								0.0		
6 การไฟฟ้าฝ่ายผลิต	Electrical Supply Authority								0.0		
7 ศูนย์ฝึกการบินพลเรือน	Civil Aviation Training Center								0.0		
8 ร.ร. โยธินบูรณะ	Yothin Burana School								0.0		
9 สถานีรถไฟบางบำหรุ	Bang Bamru Railway Station								0.0		
10 ร.ร. พาณิชการสยาม	Siam Commercial School								0.0		
11 ร.ร. การประชาสัมพันธ์	Public Relation School								0.0		
12 ร.ร. สามเสนนอก	Sam Sen Nok School								0.0		
13 มหาวิทยาลัยรามคำแหง	Ramkhamhaeng University								0.0		
14 ร.ร. ศรีอุดัย	Sri Udai School								0.0		
15 ร.ร. จิตรลดา	Chitlada School								0.0		
16 เขตบางกะปิ	Bangkapi Boundary								0.0		
17 เขตหนองจอก	Nong Chok Boundary								0.0		
18 กระทรวงศึกษาธิการ	Ministry of Education								0.0		
19 ร.ร. ช่างกลวิทยา	Changkol Vitthaya School								0.0		
20 ร. 1 พัน 2 รถ.	Second Infantry Battalion								0.0		
21 บ้านมนังคศิลา	Ban Manangkha Sila								0.0		
22 ร.ร. โสสิตสมสร	Kosit Samosorn School								0.0		
23 ประตูน้ำปทุมวัน	Pathumvan Irr.								0.0		
24 ร.ร. เฉลิมสาสน์ศึกษา	Chaloemsart Suksa School								0.0		
25 วิทยาลัยเพาะช่าง	Poh Chang College								0.0		
26 ร.ร. มาแตร์เดอี	Mater Dei School								0.0		
27 สถานีจ่ายไฟฟ้าบางกะปิ	Sup Center of Electrial Supply-Bangkapi								0.0		
28 วิทยาลัยพาณิชการธนบุรี	Thonburi Commercial College								0.0		
29 วิทยาลัยครูบ้านสมเด็จ	Bansomdet Teacher College								0.0		
30 เขตคลองสาน	Khlong San Boundary								0.0		
31 ร.ร. เตรียมทหาร	Armed Force Academy Preparatory-School								0.0		
32 ร.ร. กรุงเทพคริสเตียน	Bangkok Christian College								0.0		
33 ร.ร. ศรีวิกรม์	Srivikorn School								0.0		
34 ประตูน้ำพระโขนง	Prakhanong Irr.								0.0		
35 ร.ร. สมจิตศึกษา	Somchit Suksa School								0.0		
36 ร.ร. ยานนาเวศวิทยาคม	Yannaves Vitthayakhom School								0.0		
37 ร.ร. พระโขนง	Prakhanong School								0.0		
38 ร.ร. ช่องนนทรี	Chong Nonthri School								0.0		

อุณหภูมิสูงสุดและต่ำสุดประจำวันที่ ๑๗ – ๒๓ มีนาคม ๒๕๒๓

Daily Max. and Min. Temperature 17 – 23 March 1980

สถานี	Station	17	18	19	20	21	22	23	เฉลี่ยสูงสุด ต่ำสุด Average Max. Min.	เฉลี่ยในสัปดาห์ Weekly Mean	ค่าปกติประจำเดือน Monthly Normal
		อุณหภูมิสูงสุดและต่ำสุดเป็นองศา ซ. Max. and Min. Temperature in degree C.									
ภาคเหนือ	**NORTHERN PART**										
1 เชียงราย	CHIANG RAI	35.2 18.8	34.6 13.5	35.2 13.7	34.3 14.0	34.6 14.6	34.7 15.6	36.3 16.7	35.0 15.3	25.1	24.6
2 แม่ฮ่องสอน	MAE HONG SON	.. 19.3	.. 17.5	.. 17.2	.. 18.0	.. 17.5	.. 18.2	.. 20.1	.. 18.3		
3 เชียงใหม่	CHIANG MAI	34.5 20.5	35.7 18.6	36.0 19.0	36.3 18.9	36.1 19.8	36.5 19.5	36.9 21.5	36.0 19.7	27.8	26.1
4 น่าน	NAN	34.4 20.2	35.7 18.7	35.5 18.0	36.6 18.2	35.6 18.1	35.5 19.2	35.6 20.8	35.8 19.0	27.3	26.8
5 ท่าวังผา	Tha Wang Pha	34.0 19.2	35.3 16.7	36.0 15.7	35.7 15.7	35.3 17.3	36.6 17.3	.. 18.8	35.5 17.2	26.4	
6 ลำปาง	LAMPANG	36.5 21.2	36.3 18.6	37.0 17.6	36.9 18.1	36.7 19.7	37.4 15.9	37.0 21.0	36.8 19.3	28.1	27.2
7 แม่สะเรียง	Mae Sariang	36.1 19.0	37.3 15.1	37.2 16.4	37.1 17.4	37.6 17.6	37.9 15.7	38.3 19.0	37.4 17.6	27.5	26.7
8 แพร่	PHRAE	38.9 22.8	37.3 20.7	37.3 19.4	38.3 20.0	37.2 22.4	37.3 21.0	37.3 22.5	37.4 21.3	29.3	27.6
9 อุตรดิตถ์	UTTARADIT	38.1 23.7	39.9 21.2	38.9 20.0	39.9 21.9	38.4 23.2	38.9 22.8	39.5 24.3	39.2 22.4	30.8	29.0
10 ตาก	TAK	37.4 22.0	38.7 22.2	39.5 23.5	39.5 24.6	39.6 23.5	38.9 26.8	37.8 25.0	39.1 23.9	31.5	30.4
11 เขื่อนภูมิพล	Bhumibol Dam	36.4 20.4	38.2 20.6	38.0 24.5	38.3 22.3	38.4 23.6	38.8 26.8	37.9 23.0	38.0 23.0	30.5	29.5
12 พิษณุโลก	PHITSANULOK	35.5 23.0	37.5 23.0	38.0 24.2	37.4 24.4	37.7 25.5	37.6 26.2	37.4 26.5	37.3 24.7	31.0	29.3
13 แม่สอด	Mae Sot	35.7 20.2	36.6 17.4	36.8 18.3	37.2 20.2	37.3 20.8	37.8 20.8	37.4 22.5	37.0 20.0	28.5	28.1
14 เพชรบูรณ์	PHETCHABUN	34.6 23.2	36.2 22.4	36.5 20.0	37.5 21.5	37.6 22.1	38.1 22.9	35.2 25.0	36.5 22.4	29.5	28.6
15 หล่มสัก	Lom Sak	34.2 22.0	34.9 21.2	36.2 19.6	35.8 20.8	36.5 21.0	36.6 22.2	34.2 23.4	35.5 21.5	28.5	
16 วิเชียรบุรี	Wichian Buri	36.0 21.5	36.2 21.5	.. 22.0	.. ..	37.7 22.3	23.1		28.1		
ภาคตะวันออกเฉียงเหนือ	**NORTHEASTERN PART**										
1 หนองคาย	NONG KHAI	34.8 21.6	37.8 21.6	37.5 23.2	37.3 25.5	36.9 22.7	37.6 24.0	34.2 24.1	36.6 23.2	29.9	27.4
2 เลย	LOEI	33.0 20.4	36.1 19.4	36.8 19.3	36.3 20.0	36.2 20.3	37.4 21.8	33.2 23.9	35.9 20.7	28.2	26.7
3 อุดรธานี	UDON THANI	34.0 23.0	36.3 22.8	36.0 24.2	34.5 24.8	36.5 24.0	37.0 24.2	33.9 23.3	35.5 23.8	29.6	28.0
4 สกลนคร	SAKON NAKHON	31.5 19.5	34.6 21.8	34.6 23.4	33.7 24.0	33.7 22.7	35.4 23.5	33.1 23.1	33.8 22.8	28.2	27.2
5 นครพนม	NAKHON PHANOM	31.2 20.0	34.8 21.0	35.0 22.0	34.5 23.6	33.9 22.8	35.9 23.7	33.9 23.0	34.2 22.3	28.3	26.9
6 มุกดาหาร	Mukdahan	33.4 20.3	36.2 21.6	35.6 22.0	35.1 25.0	35.8 22.6	36.8 23.8	33.5 23.8	35.6 22.7	29.0	28.8
7 ขอนแก่น	KHON KAEN	32.8 21.6	36.0 22.0	36.4 22.6	36.4 24.8	37.2 22.7	38.2 25.2	33.6 24.9	35.6 23.1	29.6	28.8
8 โกสุมพิสัย	Kosum Phisai	32.5 21.0	.. 21.5	.. ..	.. 22.8	35.9 ..	37.1 23.6	33.6	32.5		
9 ร้อยเอ็ด	ROI ET	34.3 21.3	35.7 22.6	35.1 22.9	35.2 23.4	35.7 23.4	36.6 23.6	32.7 24.4	34.8 23.0	28.9	28.6
10 ชัยภูมิ	CHAIYAPHUM	33.1 22.8	36.1 23.2	36.4 22.5	36.3 23.0	36.6 24.1	37.3 25.1	33.0 25.8	35.5 23.8	29.6	28.6
11 อุบลราชธานี	UBON RATCHATHANI	35.5 21.3	36.7 22.8	37.6 24.8	36.8 24.3	37.8 24.9	37.4 24.7	33.3 23.3	36.3 23.7	30.0	28.7
12 สุรินทร์	SURIN	35.3 22.8	36.3 22.5	37.4 23.8	37.0 23.8	37.7 25.6	38.2 24.2	32.3 24.3	36.3 23.9	30.0	28.8
13 ท่าตูม	Tha Tum	33.4 22.1	34.9 23.0	35.5 23.8	36.1 24.2	36.6 24.6	36.5 24.8	31.6 24.3	34.8 23.8	29.3	
14 นางรอง	Nang Rong	34.7 22.8	36.7 23.3	.. 21.7	36.7 22.3	35.6 22.4	37.4 22.6	25.6	36.2 23.0	29.6	

สถานี	Station	อุณหภูมิสูงสุดและต่ำสุดเป็นองศา ซ. Max. and Min. Temperature in degree C. 17	18	19	20	21	22	23	Average Max. Min.	Normal Mean	Departure from Normal
15 นครราชสีมา	NAKHON RATCHASIMA	36.2 22.5	35.5 23.7	36.5 23.1	37.2 23.3	35.6 23.4	37.0 24.9	32.1 27.0	35.6 24.0	29.6	[illegible]
16 ชัยภูมิ	Chai Chut	34.5 22.5	36.3 23.5	22.2	35.6 22.5	35.9 24.5	37.1 23.5	24.0	35.9 23.3	29.[illegible]	
ภาคกลาง	**CENTRAL PART**										
1 นครสวรรค์	NAKHON SAWAN	36.3 22.1	35.9 24.7	36.8 25.2	36.9 25.1	37.6 26.5	38.2 27.5	37.2 27.0	37.6 25.4	3[illegible]	[illegible]
2 ลพบุรี	LOP BURI	36.[illegible] 22.2	37.5 25.5	36.7 25.4	38.0 26.0	36.[illegible] 27.5	38.1 26.5	37.5 25.8	37.7 25.5	31.[illegible]	30.2
3 สุพรรณบุรี	SUPHAN BURI	36.[illegible] 21.4	37.7 22.5	37.6 23.5	38.8 23.8	36.5 24.0	37.0 24.2	36.[illegible] 24.2	36.5 23.2	30.1	29.9
4 กาญจนบุรี	KANCHANABURI	37.0 22.4	39.5 24.8	39.4 24.7	37.6 23.1	37.4 25.0	37.5 26.8	37.3 25.8	37.8 24.6	31.2	30.0
5 ทองผาภูมิ	Tong Pha Phum	36.2 20.6	37.7 19.6	38.4 18.1	36.6 19.3	37.6 20.7	37.9 22.6	22.1	37.7 20.0	28.9	
6 สนามบินดอนเมือง	Don Muang Airport	35.1 22.5	34.9 24.0	35.2 23.7	34.4 24.5	34.2 24.0	34.7 25.0	35.0 25.0	34.8 24.1	29.5	29.2
7 กรุงเทพมหานคร	BANGKOK METROPOLIS	34.8 23.8	35.4 25.2	35.5 26.0	35.1 23.5	35.0 25.7	35.6 26.5	35.1 26.0	35.2 25.2	30.2	29.3
8 ศูนย์วิจัยบางนา	Bang Na	32.6 23.6	34.7 25.0	35.0 26.0	34.8 25.2	34.5 25.2	34.4 27.2	35.0 26.0	34.4 25.5	29.9	
ภาคตะวันออก	**EASTERN PART**										
1 ปราจีนบุรี	PRACHIN BURI	34.8 23.0	36.2 25.0	37.2 24.5	36.7 24.9	37.5 24.9	37.5 26.0	33.5 26.2	36.2 24.9	30.6	29.4
2 กบินทร์บุรี	Kabin Buri										
3 อรัญประเทศ	Aranyaprathet	36.5 23.5	36.0 25.3	37.2 23.4	37.3 23.8	35.0 22.9	36.3 25.5	32.4 25.5	35.8 24.3	30.0	29.6
4 ชลบุรี	CHON BURI	32.7 23.8	34.4 25.5	36.3 25.0	35.8 24.8	35.4 25.6	36.4 26.7	34.8 26.3	35.1 25.4	30.2	28.7
5 เกาะสีชัง	Ko Si Chang	31.2 26.3	32.3 27.3	32.8 26.8	33.0 26.3	32.6 26.1	32.3 26.0	32.9 27.3	32.4 26.6	29.5	28.8
6 สัตหีบ	Sattahip	31.1 25.9	32.0 25.3	27.0	32.6 27.4	32.0 27.4	32.2 27.8	32.2 25.1	32.0 26.3	29.1	30.1
7 ระยอง	RAYONG										
8 จันทบุรี	CHANTHABURI	32.2 22.3	33.0 23.3	33.0 22.3	33.2 23.3	33.3 24.7	31.3 23.7	31.0 24.0	32.4 23.4	27.9	27.9
9 คลองใหญ่	Khlong Yai	31.6 23.0	31.7 22.4	32.3 22.2	32.4 23.5	32.7 23.5	32.6 25.1	32.7 24.0	32.3 23.4	27.8	28.6
ภาคใต้	**SOUTHERN PART**										
1 หัวหิน	Hua Hin	31.8 23.4	32.5 23.9	33.3 24.5	32.9 24.8	33.5 24.7	33.1 24.8	33.3 25.5	32.9 24.5	28.7	27.7
2 ประจวบคีรีขันธ์	PRACHUAP KHIRI KHAN	30.9 23.0	31.7 22.0	32.5 22.2	31.8 22.2	31.7 23.3	32.0 24.3	32.2 24.0	31.8 23.0	27.4	27.3
3 ชุมพร	CHUMPHON	32.5 23.6	34.7 21.3	35.8 22.6	34.3 22.1	33.9 23.3	36.2 23.0	34.6 22.8	34.6 22.7	28.6	27.2
4 สุราษฎร์ธานี	SURAT THANI	34.5 20.5	34.3 22.4	34.6 21.8	35.0 21.5	35.2 22.2	35.8 21.2	34.5 21.4	34.8 21.6	28.2	27.8
5 เกาะสมุย	Ko Samui	31.2 24.3	30.7 25.3	31.7 24.9	31.4 26.3	31.0 26.6	31.6 25.2	31.3 26.8	31.3 25.6	28.5	
6 นครศรีธรรมราช	NAKHON SI THAMMARAT	34.2 22.2	33.4 22.6	34.1 22.4	34.0 23.0	34.1 23.3	35.3 23.0	34.5 22.7	34.2 22.7	28.5	27.4
7 สงขลา	SONGKHLA	31.3 24.2	31.9 24.5	32.0 23.2	32.0 23.4	31.5 22.9	31.3 25.1	31.8 23.8	31.7 23.9	27.8	27.9
8 ปัตตานี	PATTANI	32.0 21.0	33.4 21.6	34.4 21.0	32.8 21.9	33.0 21.0	33.1 21.1	33.0	33.1 21.3	27.2	27.4
9 นราธิวาส	NARATHIWAT	34.0 22.2	33.8 23.0	33.7 23.1	35.0 23.5	34.5 21.8	34.3 23.3	35.0 23.3	34.2 22.9	28.5	27.1
10 ระนอง	RANONG	33.7 22.5	34.0 22.7	34.0 24.7	33.3 22.1	34.5 22.9	34.0 23.6	33.5 22.2	33.9 23.0	26.4	27.9
11 ภูเก็ต	PHUKET	33.7 24.1	31.8 21.9	33.7 24.1	32.7 23.9	33.6 25.2	34.3 25.2	33.2 24.6	33.3 24.1	26.7	28.5
12 สนามบินภูเก็ต	Phuket Airport	31.8 23.5	31.4 23.0	32.2 23.4	31.4 22.7	34.6 22.6	32.5 24.1	32.5 23.2	32.3 23.2	27.8	28.0
13 สนามบินตรัง	Trang Airport	35.3 21.3	33.0 22.8	34.3 22.1	35.3 21.4	34.8 22.5	30.7 22.5	35.7 23.1	34.9 22.2	28.6	28.7

REMARKS

1. **Meteorological Department's Station** (with * mark). Rainfall observation is performed daily at 07.00 a.m. by the Meteorological Department's personnel. Therefore the daily amount of rainfall in this publication means the total amount of rainfall in 24 hr. period from 07.00 a.m. of the recorded date to 07.00 a.m. of the following day.

2. **Voluntary Rainfall Station** (without * mark) located at District and Province. Rainfall observation is performed daily at 09.00 a.m. by the voluntary observer. The daily amount of rainfall means the total amount of rainfall in 24 hr. period from 09.00 a.m. of the recorded date to 09.00 a.m. of the following day.

3. **Rainfall and Temperature Data** The daily rainfall and temperature observations are submitted to the Meteorological Department soon after the measurement by the following means :—

   — By radio or telegraph from the Meteorological Department's stations

   — By telegraph from voluntary rainfall stations

   Those daily reports generally arrive at the Meteorological Department from about 07.00 a.m. to 07.00 p.m.

4. **Rainfall Intensity in 1 day** (24 hours)

Light Rainfall	amounts	0.1 — 10.0	millimetres
Moderate Rainfall	"	10.1 — 35.0	"
Heavy Rainfall	"	35.1 — 90.0	"
Very Heavy Rainfall	"	90.1	millimetres and above
Blank	represents	No rainfall or observation of rainfall does not arrive in time for publication. Trace or light rainfall with amount less than 0.1 millimetres	

Various Data in this publication are published hurriedly to service the user. Therefore the user should be cautious in using them. If there is any doubts please inquired the Meteorological Statistics Subdivision of the Climatology Division for further informations by dialing the number 3916054 and 3910178.

Meteorological Department
Bangkok Metropolis

Climatology Division.

- กำหนดออก สัปดาห์ละ 1 ฉบับ ปีละ 52 ฉบับ
- ค่าบำรุง ฉบับละ 5 บาท ปีละ 150 บาท
- การบอกรับ ติดต่อที่กองภูมิอากาศ กรมอุตุนิยมวิทยา

โทร. 3916054

พิมพ์ที่โรงพิมพ์กรมอุตุนิยมวิทยา กระทรวงคมนาคม กรุงเทพมหานคร

นายสมิทธ ธรรมสโรช ผู้พิมพ์ผู้โฆษณา 2523

M06.11.593
T364we

กรมอุตุนิยมวิทยา กระทรวงคมนาคม

รายงานอากาศประจำสัปดาห์ ระหว่างวันที่ ๒๔ – ๓๐ มีนาคม ๒๕๒๓

และ

การคาดหมายลักษณะอากาศ ระหว่างวันที่ ๓๑ มีนาคม – ๖ เมษายน ๒๕๒๓

ฉบับที่ ๑๓/๒๕๒๓

น.อ. ดร. ขจิต บัวจิตติ ร.น.

อธิบดีกรมอุตุนิยมวิทยา

METEOROLOGICAL DEPARTMENT

MINISTRY OF COMMUNICATION

BANGKOK, THAILAND

WEEKLY WEATHER REPORT

DURING THE PERIOD 24 – 30 MARCH 1980

AND

WEATHER OUTLOOK

DURING 31 MARCH – 6 APRIL 1980

No.13/1980

Capt. Kajit Buajitti R.T.N.

Director — General

CENTRAL LIBRARY
AUG 1980
N.O.A.A.
U. S. Dept. of Commerce

หมายเหตุ

1. สถานีของกรมอุตุนิยมวิทยา (มีเครื่องหมาย *) ทำการตรวจวัดจำนวนฝนตกเวลา 07.00 น. ทุกวัน โดยเจ้าหน้าที่ของกรมอุตุนิยมวิทยา ดังนั้น จำนวนฝนรายวันในรายงานเล่มนี้ หมายถึงปริมาณฝนรวมในช่วงเวลา 24 ชั่วโมง ตั้งแต่เวลา 07.00 น. ของวันที่แจ้งไว้ในรายงาน จนถึงเวลา 07.00 น. ของวันรุ่งขึ้น

2. สถานีฝนอำเภอและจังหวัด (ไม่มีเครื่องหมาย *) ทำการตรวจวัดจำนวนฝนตกเวลา 09.00 น. ทุกวัน โดยเจ้าหน้าที่ ที่อยู่ในอำเภอหรือจังหวัดที่ได้รับแต่งตั้งจากกรมอุตุนิยมวิทยา ดังนั้น จำนวนฝนรายวัน หมายถึงปริมาณฝนรวมในช่วงเวลา 24 ชั่วโมง ตั้งแต่เวลา 09.00 น. ของวันที่แจ้งไว้ในรายงานจนถึงเวลา 09.00 น. ของวันรุ่งขึ้น

3. ข้อมูลฝนและอุณหภูมิ ที่พิมพ์ในรายงานเล่มนี้ เป็นข้อมูลที่เจ้าหน้าที่ผู้ทำการตรวจรายงานมายังกรมอุตุนิยมวิทยา ทุกวันภายหลังการตรวจ

   – สถานีของกรมอุตุนิยมวิทยา รายงานทางวิทยุโทรศัพท์หรือโทรเลข

   – สถานีฝนอำเภอและจังหวัด รายงานทางโทรเลข

   รายงานดังกล่าวนี้ กรมอุตุนิยมวิทยาจะได้รับตั้งแต่เวลาประมาณ 07.00 น. จนถึงเวลา 10.00 น.

4. เกณฑ์ฝนใน 1 วัน (24 ชั่วโมง)

ฝนเล็กน้อย	จำนวนตั้งแต่	0.1 – 10.0 มิลลิเมตร
ฝนปานกลาง	"	10.1 – 35.0 "
ฝนหนัก	"	35.1 – 90.0 "
ฝนตกหนักมาก	"	90.1 มิลลิเมตร ขึ้นไป
ช่องว่าง	หมายความว่า	ไม่มีฝนตกหรือยังไม่ได้รับรายงาน
0	"	ฝนตกน้อยไม่ถึง 0.1 มิลลิเมตร

ข้อมูลต่าง ๆ เหล่านี้ได้ดำเนินการจัดพิมพ์โดยรีบด่วน เพื่อสนองความต้องการแก่ผู้ใช้ จึงยังไม่ได้ทำการตรวจสอบ ฉะนั้น ผู้ใช้จึงควรพิจารณาข้อมูลก่อนที่จะนำไปใช้ หากมีข้อสงสัยประการใด โปรดติดต่อสอบถามเจ้าหน้าที่ งานสถิติอุตุนิยมวิทยา กองภูมิอากาศ โทรศัพท์ 2216054 และ 2210173

กองภูมิอากาศ กรมอุตุนิยมวิทยา

กรุงเทพมหานคร

การคาดหมายลักษณะอากาศใน ๗ วันข้างหน้า
ตั้งแต่วันที่ ๓๑ มีนาคม – ๖ เมษายน ๒๕๒๓
ลักษณะทั่วไป

สิ่มความกดอากาศสูงในประเทศจีนจะแผ่ปกคลุมบริเวณตอนบนของประเทศไทยในระยะครึ่งแรกของสัปดาห์

ภาคเหนือ ภาคตะวันออกเฉียงเหนือ	จะมีฟ้าหลัวในตอนกลางวัน กับจะมีฝนหรือฝนฟ้าคะนองบางแห่ง แต่ในตอนกลางสัปดาห์จะมีฝนเพิ่มขึ้น
ภาคกลาง ภาคตะวันออกรวมทั้งชายฝั่ง	จะมีฝนบางแห่งในตอนเย็นหรือค่ำ และปริมาณฝนจะเพิ่มขึ้นในระยะครึ่งหลังของสัปดาห์
ภาคใต้ฝั่งตะวันออก ภาคใต้ฝั่งตะวันตก	จะมีฝนหรือฝนฟ้าคะนองเป็นแห่ง ๆ ส่วนมากทางตอนล่างของภาค
กรุงเทพมหานคร	จะมีฝนหรือลักษณะฟ้าคะนองบางแห่งในตอนเย็นหรือค่ำ

กรมอุตุนิยมวิทยา

๓๑ มี.ค. ๒๕๒๓

Weather outlook for the period 31 March – 6 April 1980
General Situation

The wedge of the high pressure area in China will extend to cover the upper portion of Thailand during the first half of the week.

Northern Part: Northeastern Part:	Haze during daytime with isolated showers or thundershowers with increasing in rainfall during the middle period of the week.
Central Part: Eastern Part and Coastal Area:	Isolated showers in the late afternoon or evening with increasing in the amount during the second half of the week.
Southern Thailand East Coast: Southern Thailand West Coast:	Widely scattered showers or thundershowers mainly in the lower portion.
Bangkok Metropolis:	Isolated showers or thundery condition in the late afternoon or evening.

Meteorological Department

31 March 1980

สรุปลักษณะอากาศทั่วไปในรอบสัปดาห์

ระหว่างวันที่ ๒๔ – ๓๐ มีนาคม ๒๕๒๓

๑. ในตอนต้นสัปดาห์บริเวณความกดอากาศสูงจากประเทศจีน ได้แผ่ลิ่มลงมาปกคลุมประเทศไทยตอนบน โดยมีลมฝ่ายตะวันออกพัดปกคลุมอ่าวไทย ในตอนปลายสัปดาห์บริเวณความกดอากาศต่ำ เนื่องจากความร้อนได้ปกคลุมประเทศไทยตอนบน โดยมีลมฝ่ายใต้พัดปกคลุมอ่าวไทย อนึ่งในวันที่ ๒๖ พายุดีเปรสชั่นในทะเลจีนใต้ ซึ่งมีกำลังค่อนข้างอ่อนเคลื่อนตัวเข้าใกล้ฝั่งเวียดนาม และอ่อนกำลังลงเป็นหย่อมความกดอากาศต่ำบริเวณปลายแหลมญวนในวันที่ ๓๐ มีนาคม

ลักษณะเช่นนี้ทำให้ประเทศไทยตอนบนมีอากาศร้อนอบอ้าวทั่วไปในตอนปลายสัปดาห์ ในระหว่างสัปดาห์ได้มีฝนฟ้าคะนองบางแห่งในภาคเหนือ ภาคตะวันออกเฉียงเหนือ และภาคกลาง ส่วนภาคตะวันออกมีฝนเป็นแห่ง ๆ กับฝนหนักถึงหนักมากบางแห่งในตอนต้นสัปดาห์ สำหรับภาคใต้ปรากฏว่ามีฝนเป็นแห่ง ๆ เกือบตลอดสัปดาห์

๒. รายงานอุณหภูมิสูงสุดในภาคต่าง ๆ ของประเทศไทยมีดังนี้.–

ภาคเหนือ	๔๑.๒ °ซ.ที่ อ.เมือง	จ.ตาก	เมื่อวันที่	๒๙ มี.ค.
ภาคตะวันออกเฉียงเหนือ	๔๐.๔ °ซ.ที่ อ.เมือง	จ.หนองคาย	"	๓๐ มี.ค.
ภาคกลาง	๔๑.๐ °ซ.ที่ ต.บัวชุม	จ.ลพบุรี	"	๒๙ มี.ค.
ภาคตะวันออก	๓๙.๐ °ซ.ที่ อ.เมือง	จ.ปราจีนบุรี	"	๒๙ มี.ค.
ภาคใต้	๓๖.๗ °ซ.ที่ อ.เมือง	จ.ชุมพร	"	๒๙ มี.ค.

๓. รายงานฝนสูงสุดในภาคต่าง ๆ ของประเทศไทยมีดังนี้.–

ภาคเหนือ	๒๙.๖ มม.ที่ อ.เทิง	จ.เชียงราย	เมื่อวันที่	๒๖ มี.ค.
ภาคตะวันออกเฉียงเหนือ	๙.๘ มม.ที่ อ.เมือง	จ.นครราชสีมา	"	๓๐ มี.ค.
ภาคกลาง	๙๐.๓ มม.ที่ อ.เมือง	จ.สระบุรี	"	๒๙ มี.ค.
ภาคตะวันออก	๓๙.๑ มม.ที่ อ.บ้านค่าย	จ.ระยอง	"	๒๙ มี.ค.
ภาคใต้	๓๓.๙ มม.ที่ อ.เมือง	จ.กระบี่	"	๒๙ มี.ค.

กรมอุตุนิยมวิทยา

๓๑ มี.ค. ๒๓

Weekly Weather Summary

Period 24 – 30 March 1980

1. During the beginning of the week, the anticyclone from China extended its wedge to cover Upper Thailand with the Easterly wind prevailed over the Gulf of Thailand and the heat low cell dominated Upper Thailand at the end of the week with the Southerly wind prevailed over the Gulf of Thailand. On the 26 th, a rather weak depression in the China Sea moved near the Vietnam Coast and weakened to a low pressure cell at the tip of of southern most part of Vietnam on the 30 th.

Such condition caused sultry weather in general in Upper Thailand at the end of the week. Isolated showers and thundershowers were recorded in the Northern, North-eastern and Central parts during the week, while widely scattered showers with isolated heavy to very heavy falls in Eastern part at the beginning of the week. For Southern Thailand, widely scattered rainshowers were experienced throughout most of the week.

2. Highest temperature in various parts of Thailand were as follows:-

Northern Part	41.2°C.at Amphoe Muang	Tak	on	29 Mar.
Northeastern Part	40.5°C.at Amphoe Muang	Nong Khai	"	30 Mar.
Central Part	41.0°C.at Bua Chum	Lop Buri	"	29 Mar.
Eastern Part	39.0°C.at Amphoe Muang	Prachin Buri	"	29 Mar.
Southern Part	36.7°C.at Amphoe Muang	Chumphon	"	29 Mar.

3. Heaviest rainfall in various parts of Thailand were as follows:-

Northern Part	28.6 mm.at Thaeng	Chiang Rai	on	26 Mar.
Northeastern Part	9.8 mm.at Amphoe Muang	Nakhon Ratchasima	"	30 Mar.
Central Part	50.3 mm.at Amphoe Muang	Saraburi	"	24 Mar.
Eastern Part	38.1 mm.at Ban Khai	Rayong	"	24 Mar.
Southern Part	37.9 mm.at Amphoe Muang	Krabi	"	24 Mar.

Meteorological Department

31 March 1980

ข่าวอากาศเพื่อการเกษตรประจำสัปดาห์

ตั้งแต่วันที่ ๓๑ มีนาคม - ๖ เมษายน คาดว่าลิ่มความกดอากาศสูงในประเทศจีนจะแผ่ปกคลุมบริเวณตอนบนของประเทศไทยในระยะครึ่งแรกของสัปดาห์ อันจะเป็นเหตุให้ภาคเหนือและภาคตะวันออกเฉียงเหนือมีฝนหรือฝนฟ้าคะนองมากขึ้นในระยะกลางสัปดาห์ ส่วนภาคกลางและภาคตะวันออกจะมีฝนเล็กน้อยถึงปานกลางเป็นแห่ง ๆ ในระยะครึ่งหลังของสัปดาห์ สำหรับภาคใต้ตลอดสัปดาห์นี้ยังคงมีฝนเป็นแห่ง ๆ ส่วนมากทางตอนล่างของภาค

ข้อควรทราบ :

เดือนเมษายนเป็นช่วงกลางฤดูร้อนของประเทศไทย และระยะปลายเดือนจะมีอากาศร้อนที่สุด ภาคเหนือ ภาคตะวันออกเฉียงเหนือ ภาคกลาง และภาคตะวันออก มีแสงแดดจัดและลมแรง สำหรับตอนบ่ายอุณหภูมิสูงสุดของอากาศในบางแห่งบางตำบลจะเกินกว่า ๔๒ องศาเซลเซียส เฉพาะอย่างยิ่งแถบจังหวัดตาก อุตรดิตถ์ เพชรบูรณ์ ชัยภูมิ นครราชสีมา นครสวรรค์ กาญจนบุรี และปราจีนบุรี อนึ่งระยะนี้มีหย่อมความกดอากาศต่ำอันเนื่องจากความร้อนปกคลุมบริเวณประเทศไทยตอนบน และหากมีลิ่มความกดอากาศสูงจากประเทศจีนแผ่ลงมาถึงบริเวณตอนบนของประเทศไทยก็จะทำให้เกิดฝนฟ้าคะนองมีลมกระโชกแรง และอาจเกิดลูกเห็บตกลงมาได้ในบางแห่ง ดังนั้นเกษตรกรควรระมัดระวังอันตรายและความเสียหายจากพายุฝนฟ้าคะนองในเดือนนี้ไว้ด้วย.

กรมอุตุนิยมวิทยา

๓๑ มีนาคม ๒๕๒๓

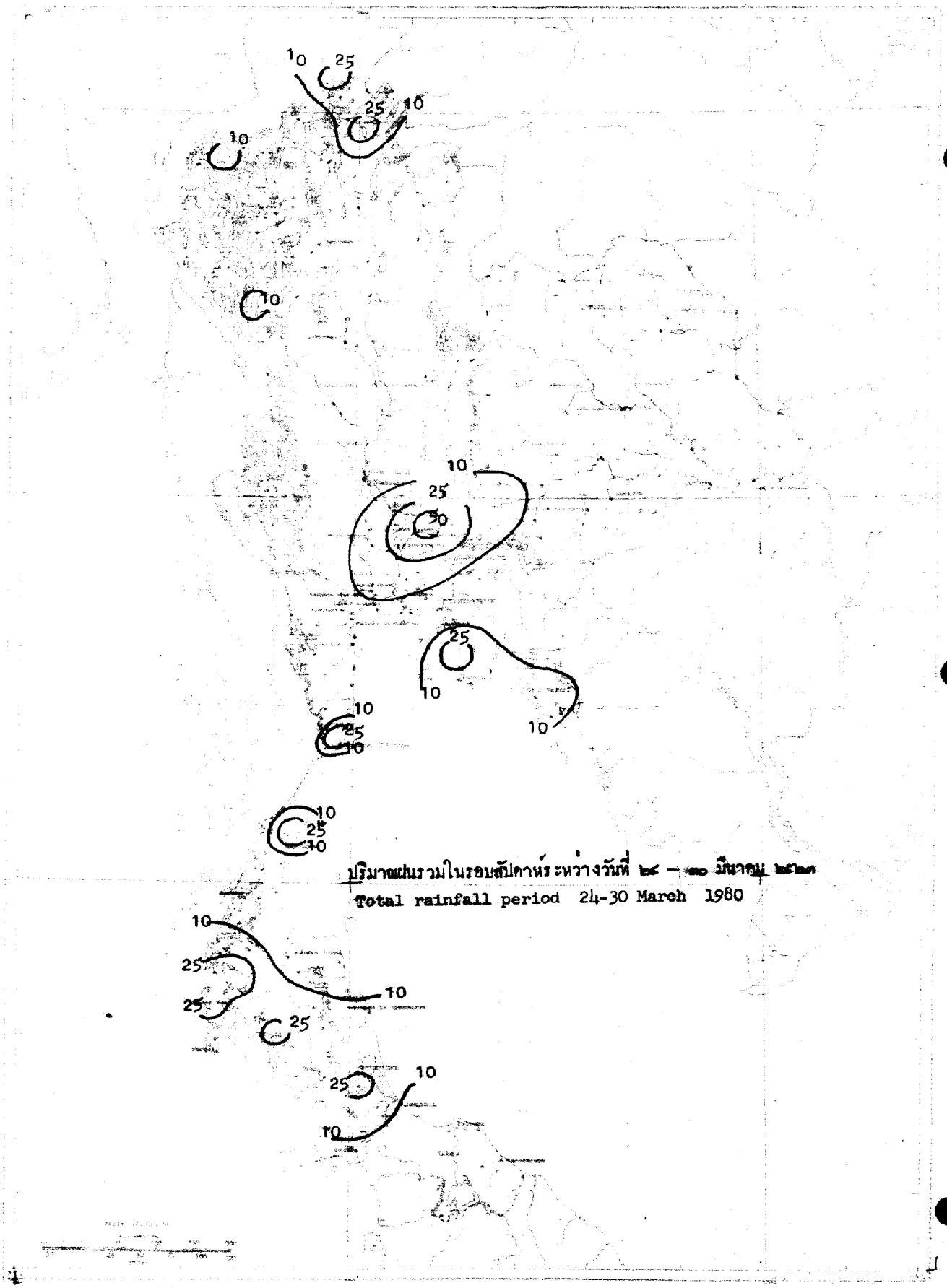

ปริมาณฝนรวมในรอบสัปดาห์ระหว่างวันที่ ๒๔ – ๓๐ มีนาคม ๒๕๒๓

Total rainfall period 24-30 March 1980

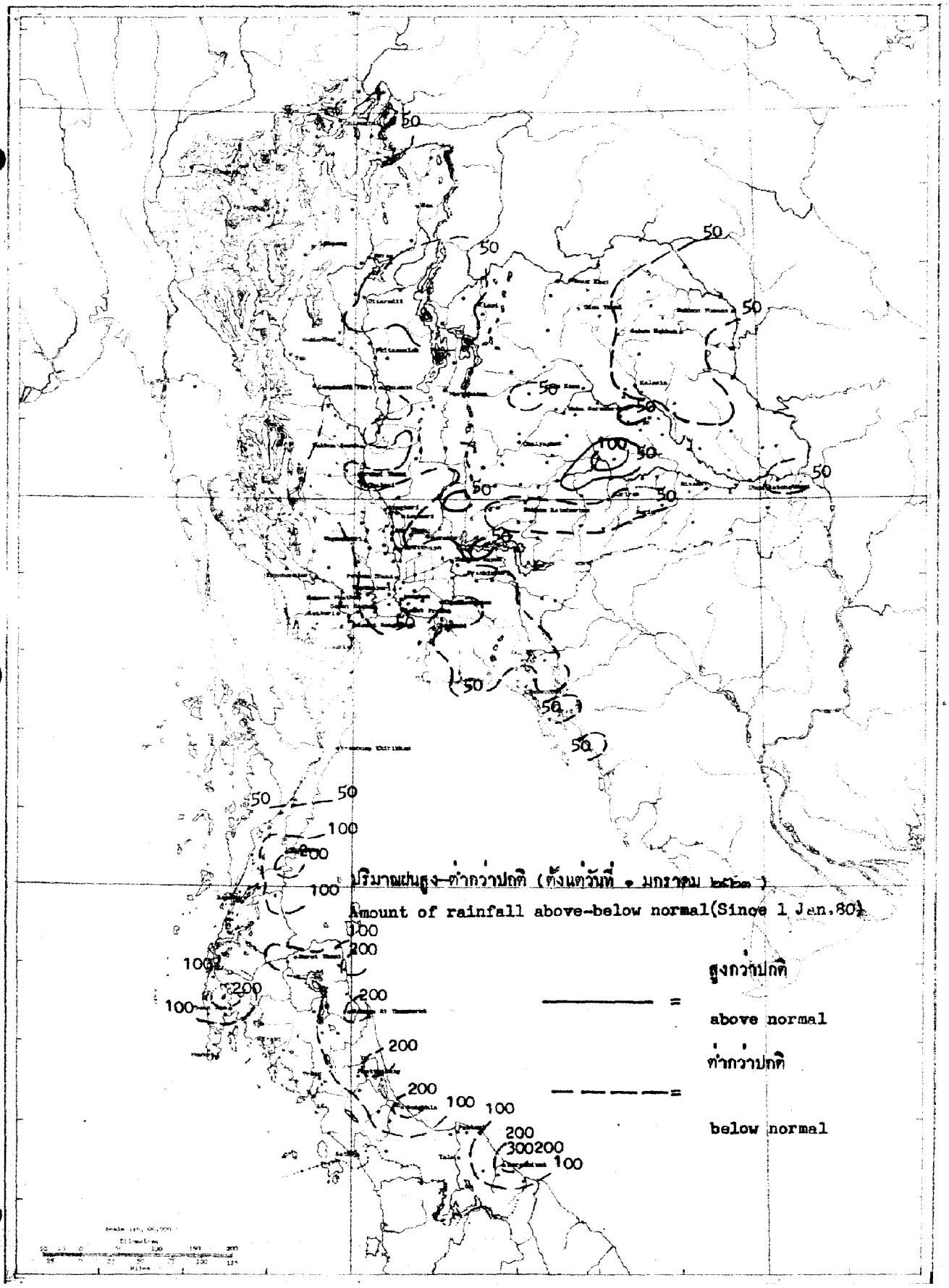
ปริมาณฝนสูง-ต่ำกว่าปกติ (ตั้งแต่วันที่ ๑ มกราคม ๒๕๒๓)
Amount of rainfall above-below normal(Since 1 Jan.80)
สูงกว่าปกติ
above normal
ต่ำกว่าปกติ
below normal

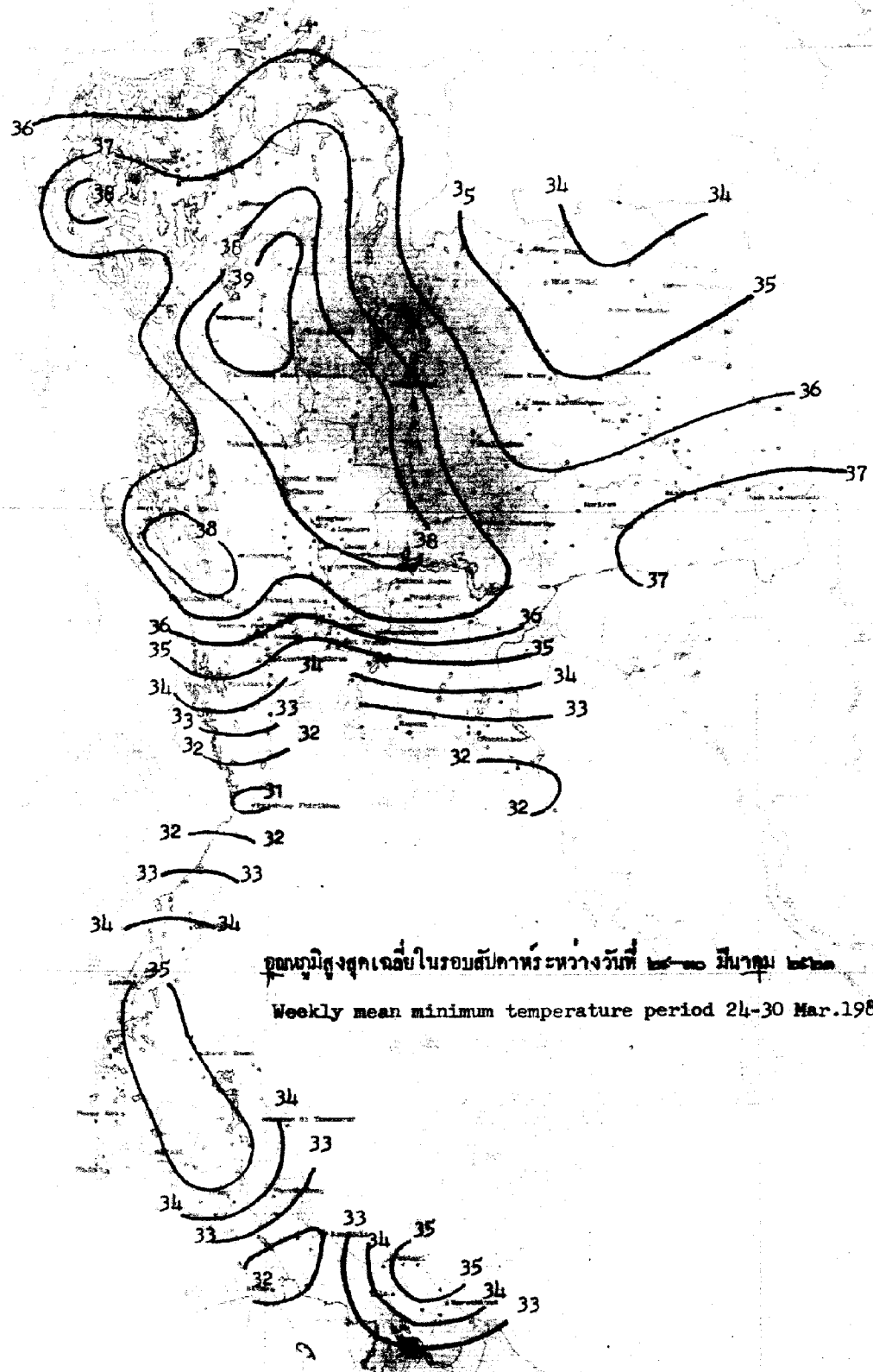

อุณหภูมิสูงสุดเฉลี่ยในรอบสัปดาห์ระหว่างวันที่ ๒๔-๓๐ มีนาคม ๒๕๒๓

Weekly mean minimum temperature period 24-30 Mar.1980

สถานีฝน	Station	วันที่และจำนวนน้ำฝนเป็นมิลลิเมตร Date and amount of rainfall in millimeters							ฝนรวม มม. Total rainfall mm.	ฝนรวมตั้งแต่ 1 มกราคม Accumulative rainfall since 1 January	
		มีนาคม March								ปริมาณ มม. Amount mm.	สูงต่ำกว่าปกติ Above or below Normal
		24	25	26	27	28	29	30			
ภาคเหนือ	**NORTHERN PART**										
1 เชียงราย	CHIANG RAI*	T							[illegible]	4.1	- 52.5
2 แม่สาย	Mae Sai	14.1		2.1	14.3				[illegible]	30.5	- 11.9
3 เชียงแสน	Chiang Saen								0.0	6.8	- 44.1
4 เชียงของ	Chiang Khong			8.6	5.7				14.3	14.3	- 29.0
5 แม่จัน	Mae Chan				10.5				10.5	10.5	- 19.0
6 แม่สรวย	Mae Suai								0.0	10.8	- 38.4
7 เทิง	Thoeng			28.6					28.6	35.4	- 10.5
8 เชียงคำ	Chiang Kham	3.8		4.7					8.5	33.5	- 73.8
9 เวียงป่าเป้า	Wiang Pa Pao								0.0	0.0	- 17.7
10 พาน	Phan								0.0	10.9	- 4.6
11 แม่ใจ	Mae Chai								0.0	0.0	- 35.5
12 พะเยา	Phayao								0.0	67.5	+ 42.0
13 จุน	Chun								0.0	0.0	- 58.8
14 แม่ฮ่องสอน	MAE HONG SON*					1.0			1.0	22.0	- 1.2
15 ปาย	Pai				23.0				23.0	38.7	+ 14.6
16 ขุนยวม	Khun Yuam								0.0	0.0	- 13.9
17 แม่ลาน้อย	Mae La Noi										
18 แม่สะเรียง	Mae Sariang*	0.6							0.6	0.6	- 19.8
19 เชียงใหม่	CHIANG MAI*					1.0			1.0	19.8	- 17.9
20 ฝาง	Fang								0.0	12.5	- 25.6
21 แม่อาย	Mae Ai										
22 เชียงดาว	Chiang Dao								0.0	0.0	- 41.3
23 แม่แตง	Mae Taeng								0.0	37.3	+ 12.8
24 แม่ริม	Mae Rim								0.0	17.0	- 9.2
25 สันทราย	San Sai								0.0	12.9	- 15.0
26 ดอยสะเก็ด	Doi Saket								0.0	14.6	- 17.9
27 สันกำแพง	San Kamphaeng								0.0	16.7	+ 3.0
28 หางดง	Hang Dong								0.0	17.0	- 8.8
29 สารภี	Saraphi								0.0	13.7	
30 สันป่าตอง	San Pa Tong								0.0	0.0	- 42.1
31 จอมทอง	Chom Thong								0.0	14.2	- 23.3
32 ฮอด	Hot								0.0	72.2	+ 42.5
33 ลำพูน	LAMPHUN								0.0	13.8	- 5.5
34 ป่าซาง	Pa Sang				6.4				6.4	14.0	- 15.7
35 ลี้	Li								0.0	8.8	- 32.7
36 ลำปาง	LAMPANG*								0.0	36.9	- 2.7
37 งาว	Ngao								0.0	0.5	- 39.1
38 แจ้ห่ม	Chae Hom								0.0	26.4	+ 10.5
39 เกาะคา	Ko Kha								0.0	74.4	+ 39.3
40 สบปราบ	Sop Prap								0.0	22.7	- 9.8

สถานีฝน	Station	วันที่และจำนวนน้ำฝนเป็นมิลลิเมตร Date and amount of rainfall in millimeters							ฝนรวม มม. Total rainfall mm.	ฝนรวมตั้งแต่ 1 มกราคม Accumulative rainfall since 1 January	
		มีนาคม March								ปริมาณ มม. Amount mm.	สูงต่ำกว่าปกติ Above or below Normal
		24	25	26	27	28	29	30			
41 เถิน	Thoen								0.0	2.3	+ 20.5
42 แม่พริก	Mae Phrik								0.0	0.0	- 20.8
43 แพร่	PHRAE *								0.0	44.4	+ 3.0
44 สอง	Song								0.0	0.0	- 34.5
45 สูงเม่น	Sung Men								0.0	28.2	+ 11.6
46 เด่นชัย	Den Chai								0.0	13.0	- 13.2
47 น่าน	NAN *								0.0	84.0	+ 20.7
48 ทุ่งช้าง	Thung Chang								0.0	41.7	- 9.6
49 เชียงกลาง	Chiang Klang								0.0	25.5	
50 ท่าวังผา	Tha Wang Pha *	T				0.7			0.7	77.9	+ 43.9
51 ปัว	Pua								0.0	0.0	- 43.0
52 สา	Sa								0.0	51.6	+ 0.5
53 นาน้อย	Na Noi								0.0	0.0	- 33.9
54 อุตรดิตถ์	UTTARADIT *								0.0	1.0	- 52.4
55 ฟากท่า	Fak Tha								0.0	2.1	- 49.9
56 น้ำปาด	Nam Pat								0.0	12.0	- 25.1
57 สนามบินอุตรดิตถ์	Uttaradit Airport *								0.0	0.0	- 56.1
58 ท่าปลา	Tha Pla								0.0	0.0	- 50.2
59 ลับแล	Laplae								0.0	0.0	- 49.0
60 ตาก	TAK *	8.8							8.8	26.4	- 5.9
61 เขื่อนภูมิพล	Bhumibol Dam *	2.1	2.0			6.8			10.9	37.2	+ 20.3
62 บ้านตาก	Ban Tak								0.0	15.7	- 24.9
63 แม่ระมาด	Mae Ramat								0.0	0.0	- 8.6
64 แม่สอด	Mae Sot *	5.4							5.4	6.4	- 18.1
65 สุโขทัย	SUKHOTHAI								0.0	1.7	- 39.2
66 ทุ่งเสลี่ยม	Thung Saliam								0.0	0.0	- 37.9
67 สวรรคโลก	Sawankhalok								0.0	0.0	- 30.9
68 กงไกรลาศ	Kong Krailat								0.0	0.0	- 45.7
69 บ้านด่านลานหอย	Ban Dan Lan Hoi								0.0	0.0	- 55.5
70 พิษณุโลก	PHITSANULOK *								0.0	26.1	- 33.2
71 นครไทย	Nakhon Thai								0.0	0.0	- 65.7
72 พรหมพิราม	Phrom Phiram								0.0	0.0	- 45.4
73 วังทอง	Wang Thong	0.2							0.2	48.6	- 4.7
74 บางกระทุ่ม	Bang Krathum								0.0	32.8	- 13.7
75 กำแพงเพชร	KAMPHAENG PHET								0.0	0.0	- 40.4
76 พรานกระต่าย	Phan Kratai								0.0	4.9	- 51.[illegible]
77 คลองขลุง	Khlong Khlung								0.0	0.0	- 30.7
78 ขาณุวรลักษบุรี	Khanu Woralaksaburi								0.0	0.4	58.5
79 พิจิตร	PHICHIT								0.0	0.0	- 47.4
80 สามง่าม	Sam Ngam								0.0	0.0	- 31.1
81 ตะพานหิน	Taphan Hin								0.0	13.9	- 28.4

สถานีฝน	Station	วันที่และจำนวนน้ำฝนเป็นมิลลิเมตร Date and amount of rainfall in millimeters							ฝนรวม มม. Total rainfall mm.	ฝนรวมตั้งแต่ 1 มกราคม Accumulative rainfall since 1 January	
		มีนาคม				March				ปริมาณ มม. Amount mm.	สูงต่ำกว่าปกติ Above or below Normal
		24	25	26	27	28	29	30			
82 บางมูลนาก	Bang Mun Nak								0.0	0.0	- 59.9
83 โพทะเล	Pho Thale								0.0	0.0	- 26.0
84 เพชรบูรณ์	PHETCHABUN*	1.4							1.4	47.6	- 47.4
85 หล่มเก่า	Lom Kao								0.0	12.1	- 65.7
86 หล่มสัก	Lom Sak*						T		T	101.0	+ 27.1
87 ชนแดน	Chon Daen								0.0	81.4	+ 30.7
88 หนองไผ่	Nong Phai								0.0	97.6	+ 29.3
89 วิเชียรบุรี	Wichian Buri*								0.0	81.8	+ 14.6
ภาคตะวันออกเฉียงเหนือ NORTHEASTERN PART											
1 เลย	LOEI*					0.9			0.9	74.1	+ 5.0
2 เชียงคาน	Chiang Khan								0.0	7.8	- 47.5
3 ท่าลี่	Tha Li								0.0	0.0	- 52.8
4 ด่านซ้าย	Dan Sai								0.0	64.8	- 17.8
5 วังสะพุง	Wang Saphung								0.0	40.2	- 31.0
6 หนองคาย	NONG KHAI							6.1	6.1	13.7	- 42.2
7 ศรีเชียงใหม่	Si Chiang Mai								0.0	79.2	+ 17.1
8 ท่าบ่อ	Tha Bo								0.0	0.0	- 35.3
9 โพนพิสัย	Phon Phisai								0.0	0.0	- 43.7
10 บึงกาฬ	Bung Kan								0.0	13.8	- 42.9
11 เซกา	Seka								0.0	17.0	- 3.7
12 อุดรธานี	UDON THANI								0.0	23.6	- 48.8
13 เพ็ญ	Phen								0.0	16.5	- 21.0
14 กุมภวาปี	Kumphawapi								0.0	38.0	- 11.7
15 หนองหาร	Nong Han								0.0	24.7	- 7.1
16 หนองบัวลำภู	Nong Bua Lam Phu								0.0	0.0	- 36.9
17 สกลนคร	SAKON NAKHON*								0.0	24.8	- 51.5
18 วานรนิวาส	Wanon Niwat								0.0	0.0	- 60.1
19 สว่างแดนดิน	Sawang Daen Din								0.0	0.0	- 73.8
20 พรรณานิคม	Phan Nikhom								0.0	36.8	- 36.0
21 นครพนม	NAKHON PHANOM								0.0	63.9	- 15.2
22 ปากพนัง	Pak Phanang								0.0	13.2	- 73.5
23 ท่าอุเทน	Tha Uthen								0.0	0.0	- 68.5
24 นาแก	Na Kae								0.0	59.1	- 26.3
25 ธาตุพนม	That Phanom								0.0	53.8	- 27.6
26 มุกดาหาร	Mukdahan								0.0	23.9	- 40.6
27 กาฬสินธุ์	Kalasin								0.0	41.6	- 15.0
28 ดอนตาล	Don Tan								0.0	49.8	- 17.1
29 สหัสขันธ์	Sahatsakhan								0.0	39.4	- 19.9
30 กุฉินารายณ์	Kuchinarai								0.0	46.2	+ 12.2
31 กมลาไสย	Kamalasai								0.0	0.0	- 60.8
32 ร้อยเอ็ด	ROI ET*								0.0	41.6	- 11.5

สถานีฝน	Station	วันที่และจำนวนน้ำฝนเป็นมิลลิเมตร Date and amount of rainfall in millimeters							ฝนรวม มม. Total rainfall mm.	ฝนรวมตั้งแต่ 1 มกราคม Accumulative rainfall since 1 January	
		มีนาคม March								ปริมาณ มม. Amount mm.	สูงต่ำกว่าปกติ Above or below Normal
		24	25	26	27	28	29	30			
33 เพ็ชรทอง	Phon Thong								0.0	43.3	- 1.6
[illegible] ธวัชบุรี	Thawatchaburi								0.0	0.0	- 51.8
[illegible] อาจสามารถ	At Samat								0.0	0.0	- 43.1
[illegible] เสลภูมิ	Selaphum								0.0	15.5	- 37.5
[illegible] จตุราพักตร์พิมาน	Chaturaphak Phiman								0.0	43.7	- 1.7
38 เกษตรวิสัย	Kaset Wisai								0.0	43.3	- 6.1
39 สุวรรณภูมิ	Suwannaphum								0.0	60.2	- 3.4
40 มหาสารคาม	MAHASARAKHAM								0.0	39.9	- 33.7
41 เชียงยืน	Chiang [illegible]								0.0	18.5	- 16.7
42 กันทรวิชัย	Kantharawichai								0.0	0.0	- 55.5
43 โกสุมพิสัย	Kosum Phisai*								0.0	3.3	- 48.8
44 บรบือ	Borabu								0.0	148.0	+ 68.2
45 วาปีปทุม	Wapi Pathum								0.0	0.0	- 32.9
46 พยัคฆภูมิพิสัย	Phayakkhaphum Phisai								0.0	195.8	+147.1
47 ขอนแก่น	KHON KAEN*								0.0	24.3	- 45.9
48 น้ำพอง	Nam Phong								0.0	4.3	- 35.6
49 ภูเวียง	Phu Wiang								0.0	40.1	- 22.9
50 ชุมแพ	Chum Phae								0.0	19.8	- 42.5
51 มัญจาคีรี	Mancha Khiri								0.0	38.6	- 6.9
52 ชนบท	Chonnabot								0.0	30.6	- 40.4
53 เก้งไผ่	Ban Phai								0.0	61.8	- 12.8
54 พล	Phon [illegible]								0.0	90.1	+ 17.8
55 หนองสองห้อง	Nong Song Hong								0.0	5.1	- 34.8
56 ชัยภูมิ	CHAIYAPHUM								0.0	53.3	- 24.6
57 เกษตรสมบูรณ์	Kaset Sombon								0.0	0.0	- 52.8
58 ภูเขียว	Phu Khieo								0.0	45.3	- 19.0
59 คอนสวรรค์	Khon Sawan								0.0	59.4	+ 10.5
60 จัตุรัส	Chatturat								0.0	1.6	- 89.7
61 บำเหน็จณรงค์	Bamnet Narong								0.0	90.3	+ 11.0
62 นครราชสีมา	NAKHON RATCHASIMA*							9.8	9.8	88.6	- 0.2
63 บัวใหญ่	Bua Yai								0.0	0.0	- 69.1
64 คง	Khong								0.0	84.1	+ 20.3
65 ด่านขุนทด	Dan Khun Thot								0.0	54.7	+ 3.0
66 โนนไทย	Non Thai								0.0	63.3	+ 11.6
67 โนนสูง	Non Sung								0.0	60.6	- 0.6
68 พิมาย	Phimai								0.0	65.5	+ 65.5
69 สีคิ้ว	Sikhiu								0.0	0.0	- 71.8
70 สูงเนิน	Sung Noen								0.0	78.8	- 0.2
71 ปักธงชัย	Pak Thong Chai								0.0	0.0	- 67.2
72 โชคชัย	Chok Chai*								0.0	3.6	- 56.7
73 ครบุรี	Khon Buri								0.0	60.9	- 12.0

สถานีฝน	Station	วันที่และจำนวนน้ำฝนเป็นมิลลิเมตร Date and amount of rainfall in millimeters							ฝนรวม มม. Total rainfall mm	ฝนรวมตั้งแต่ 1 มกราคม Accumulative rainfall since 1 January	
		มีนาคม March								ปริมาณ มม. Amount mm.	สูงต่ำกว่าปกติ Above or below Normal
		24	25	26	27	28	29	30			
74 บุรีรัมย์	BURI RAM								[illegible]	0.0	- 53.5
75 พุทไธสง	Phutthaisong								0.0	55.0	- 2.6
76 สตึก	Satuk								0.0	49.2	+ 29.3
77 ลำปลายมาศ	Lam Phai Mat								[illegible]	0.0	- 63.2
78 นางรอง	Nang Rong								0.0	2.3	- 60.4
79 สุรินทร์	SURIN								0.0	17.9	- 28.7
80 รัตนบุรี	Rattanburi								0.0	25.0	- 31.0
81 ท่าตูม	Tha Tum								0.0	77.1	+ 42.6
82 ศีขรภูมิ	Sikhoraphum								0.0	0.0	- 37.8
83 ปราสาท	Prasat								0.0	6.7	- 35.8
84 สังขะ	Sangkha								0.0	0.0	- 28.4
85 ศรีสะเกษ	SI SA KET								0.0	0.0	- 36.3
86 ราษีไศล	Rasi Salai								0.0	60.1	+ 14.9
87 กันทรารมย์	Kanthararom								0.0	0.0	- 27.7
88 ขุขันธ์	Khukhan								0.0	5.2	- 31.5
89 ขุนหาญ	Khun Han								0.0	10.4	- 29.4
90 กันทรลักษ์	Kantharalak								0.0	6.6	- 42.9
91 อุบลราชธานี	UBON RATCHATHANI								0.0	3.2	- 63.1
92 เขมราฐ	Khemarat								0.0	23.3	- 27.3
93 อำนาจเจริญ	Amnat Charoen								0.0	0.0	- 48.1
94 ยโสธร	Yasothon								0.0	37.5	- 10.5
95 ตระการพืชผล	Trakan Phutphon								0.0	71.1	+ 35.7
96 มหาชนะชัย	Maha Chana Chai								0.0	16.1	- 32.5
97 เขื่องใน	Khuang Nai								0.0	0.0	- 40.9
98 โขงเจียม	Khong Chiam								0.0	0.0	- 47.6
99 เดชอุดม	Det Udom								0.0	3.5	- 27.7
100 บุณฑริก	Buntharik								0.0	0.0	- 29.5
ภาคกลาง	**CENTRAL PART**										
1 นครสวรรค์	NAKHON SAWAN								0.0	36.1	- 45.9
2 บางมูลนาก	Banphot Phisai								0.0	14.7	- 31.4
3 ชุมแสง	Chumsaeng								0.0	36.9	- 30.9
4 หนองบัว	Nong Bua								0.0		- 59.2
5 ลาดยาว	Lat Yao								0.0	5.5	- 43.8
6 ท่าตะโก	Tha Tako								0.0	82.0	+ 4.9
7 พยุหคีรี	Phayuha Khiri								0.0		- 41.9
8 ตากฟ้า	Takhfa								0.0		- 55.8
9 อุทัยธานี	UTHAI THANI								0.0		- 65.2
10 สว่างอารมณ์	Sawang Arom								0.0	34.0	- 1.0
11 บ้านไร่	Ban Rai								0.0		- 60.6
12 ทัพทัน	Thap than								0.0	36.0	- 31.8
13 หนองฉาง	Nong Chang								0.0	54.7	- 23.0

สถานีตรวจวัด	Station	วันที่และจำนวนน้ำฝนเป็นมิลลิเมตร Date and amount of rainfall in millimetres							ฝนรวม มม. Total rainfall mm.	ฝนรวมตั้งแต่ 1 มกราคม Accumulative rainfall since 1 January	
		มีนาคม March								ปริมาณ มม. Amount mm.	สูงต่ำกว่าปกติ Above or below Normal
		24	25	26	27	28	29	30			
14 [illegible]	Tong Khayang								0.0	81.2	+ 27.0
15 ชัยนาท	CHAI NAT								0.0	38.8	- 12.2
16 มโนรมย์	Manorom	5.4							5.4	26.4	- 33.5
17 วัดสิงห์	Wat Sing								0.0	50.3	- 25.2
18 หันคา	[illegible]ha								0.0		- 57.0
19 สิงห์บุรี	[illegible]NG BURI								0.0	11.9	- 50.1
20 อินทร์บุรี	[illegible] Buri								0.0		- 58.1
21 บางระจัน	[illegible]ang Rachan								0.0	36.4	- 33.5
22 พรหมบุรี	Phrom Buri								0.0	31.1	- 18.7
23 ลพบุรี	LOP BURI*								0.0	6.8	- 85.3
24 บ้านหมี่	Ban Mi								0.0	13.8	- 49.4
25 บัวชุม	[illegible] Chum*							T	T	31.8	- 54.3
26 ชัยบาดาล	Chai Badan								0.0	139.4	+ 76.8
27 พัฒนานิคม	Phatthana Nikhom								0.0	20.5	- 73.1
28 โคกสำโรง	Khok Samrong								0.0		- 60.2
29 ท่าวุ้ง	Tha Wung								0.0	9.3	- 57.5
30 สุพรรณบุรี	SUPHAN BURI*	0.9							0.9	0.9	- 58.7
31 เดิมบางนางบวช	Doembang Nangbuat								0.0		- 61.8
32 สามชุก	Sam Chuk								0.0		- 53.7
33 ดอนเจดีย์	Don Chedi								0.0		
34 ศรีประจันต์	Si Phrachan								0.0		- 32.1
35 อู่ทอง	[illegible] Thong								0.0		- 37.1
36 บางปลาม้า	[illegible]ang Pa Ma								0.0		- 28.2
37 สองพี่น้อง	[illegible]g Phi Nong								0.0	3.0	- 26.5
38 อ่างทอง	[illegible]NG THONG								0.0	17.8	- 40.9
39 โพธิ์ทอง	[illegible]ho Thong								0.0		- 56.8
40 ไชโย	Chaiyo								0.0		- 24.3
41 วิเศษชัยชาญ	Wiset Chai Chan								0.0	0.1	- 36.7
42 ป่าโมก	Pa Mok	8.3							8.3	21.9	- 26.8
43 สระบุรี	SARABURI	50.3							50.3	70.9	+ 11.9
44 พระพุทธบาท	Phra Phutthabat								0.0		
45 บ้านหมอ	Ban Mo								0.0		- 32.4
46 เสาไห้	Sao Hai	6.4							6.4	28.5	- 45.6
47 แก่งคอย	Kaeng Khio								0.0	51.5	+ 25.3
48 หนองแค	Nong Khae			3.4					3.4	14.5	- 70.9
49 พระนครศรีอยุธยา	PHRA NAKHON SI AYUTTHAYA								0.0		- 26.5
50 ท่าเรือ	Tha Rua								0.0		- 72.1
51 ผักไห่	Phak Hai								0.0		- 46.3
52 บางบาล	Bang Ban	19.5							19.5	32.3	- 7.0
53 เสนา	Sena								0.0	5.7	- 42.9
54 บางไทร	Bang Sai								0.0		- 56.3

สถานีฝน	Station	วันที่และจำนวนน้ำฝนเป็นมิลลิเมตร Date and amount of rainfall in millimeters							ฝนรวม Total rainfall mm.	ฝนรวมตั้งแต่ 1 มกราคม Accumulative rainfall since 1 January	
		มีนาคม March								ปริมาณ Amount mm.	สูงต่ำกว่าปกติ Above or below Normal
		24	25	26	27	28	29	30			
55 บางปะอิน	Bang Pa-in								0.0	[illegible]	[illegible]
56 ปทุมธานี	**PATHUM THANI**								[illegible]		- 60.6
57 หนองเสือ	Nong Sua								0.0	16.0	- 70.2
58 ธัญบุรี	Thanyaburi								0.0		- 63.2
59 รังสิต	Rangsit	18.5							18.5	27.0	- 41.5
60 ลำลูกกา	Lam Luk Ka								0.0		- 62.4
61 นนทบุรี	**NONTHABURI**								0.0		
62 บางบัวทอง	Bang Bua Thong								0.0		- 55.6
63 ธนบุรี	**THON BURI**										
64 ตลิ่งชัน	Taling Chan										
65 บางขุนเทียน	Bang Khun Thian										
66 ราษฎร์บูรณะ	Rat Burana										
67 กรุงเทพมหานคร	**BANGKOK METROPOLIS**								0.0	4.3	- 66.0
68 สนามบินดอนเมือง	Don Muang Airport*								0.0	12.7	- 50.2
69 บางเขน	Bang Khen								0.0		- 72.1
70 มีนบุรี	Min Buri								0.0		- 41.4
71 ลาดกระบัง	Lat Krabang								0.0		- 48.8
72 ศูนย์วิจัยบางนา	Bangk Na*	2.0	0.3						2.3	3.8	
73 กาญจนบุรี	**KANCHANABURI***								0.0	29.9	- 23.4
74 สังขละบุรี	Sangkhla Buri										
75 เหมืองปิล็อก	Pilok										
76 ทองผาภูมิ	Thong Pha Phum*	1.1				T			1.1	15.5	- 24.3
77 ศรีสวัสดิ์	Si Sawat										
78 ไทรโยค	Sai Yok										
79 พนมทวน	Phanom Thuan								0.0	7.2	- 14.6
80 ท่าม่วง	Tha Muang								0.0	35.1	+ 18.3
81 นครปฐม	**NAKHON PATHOM**								0.0		- 50.4
82 บางเลน	Bang Len								0.0	4.3	- 40.9
83 นครชัยศรี	Nakhon Chaisi		1.6						1.6	7.5	- 38.3
84 ราชบุรี	**RATCHABURI**								0.0		- 21.8
85 บ้านโป่ง	Ban Pong	T	1.0						1.0	2.2	- 37.5
86 โพธาราม	Photharam				5.9				5.9	9.4	- 27.2
87 ดำเนินสะดวก	Damnoen Saduak								0.0		- 28.2
88 ปากท่อ	Pak Tho								0.0		- 23.1
89 สมุทรสงคราม	**SAMUT SONGKHRAM**								0.0		- 33.8
90 บางคนที	Bang Khonthi								0.0		- 36.4
91 อัมพวา	Amphawa								0.0		- 40.1
92 สมุทรสาคร	**SAMUT SAKHON**								0.0	11.9	- 61.9
93 กระทุ่มแบน	Kratum Baen								0.0		- 43.8
94 สมุทรปราการ	**SAMUT PRAKAN**								0.0		- 75.4
95 บางพลี	Bang Phli								0.0		- 83.5

สถานีฝน	Station	วันที่และจำนวนน้ำฝนเป็นมิลลิเมตร Date and amount of rainfall in millimeters							ฝนรวม มม. Total rainfall mm.	ฝนรวมตั้งแต่ 1 มกราคม Accumulative rainfall since 1 January	
		มีนาคม March								ปริมาณ มม. Amount mm.	สูงต่ำกว่าปกติ Above or below Normal
		24	25	26	27	28	29	30			
ภาคตะวันออก	**EASTERN PART**										
1 **นครนายก**	**NAKHON NAYOK**								0.0	102.6	+ 58.8
2 บ้านนา	Ban Na								0.0	0.0	- 63.2
3 ปากพลี	Pak Phli								0.0	0.0	- 42.9
4 องครักษ์	Ongkharak								0.0	51.3	- 5.5
5 **ปราจีนบุรี**	**PRACHIN BURI***			0.2			2.2		2.4	36.8	- 64.1
6 ประจันตคาม	Prachantakham								0.0	0.0	- 71.4
7 บ้านสร้าง	Ban Sang								0.0	45.0	- 19.2
8 ศรีมหาโพธิ	Si Maha Phot								0.0	0.0	- 71.6
9 กบินทร์บุรี	Kabin Buri*								0.0	6.8	- 39.8
10 สระแก้ว	Sa Kaeo								0.0	32.2	- 35.4
11 วัฒนานคร	Watthana Nakhon								0.0	59.5	- 11.1
12 อรัญประเทศ	Aranyaprathet*							5.8	5.8	75.6	- 8.1
13 **ฉะเชิงเทรา**	**CHACHOENGSAO**								0.0	6.7	- 37.3
14 บ้านโพธิ์	Ban Pho								0.0	82.6	+ 41.1
15 **ชลบุรี**	**CHON BURI***								0.0	44.3	- 31.1
16 พานทอง	Phan Thong								0.0	66.6	+ 18.1
17 บ้านบึง	Ban Bung								0.0	0.0	- 92.7
18 เกาะสีชัง	Ko Sichang*	T							T	27.7	- 37.1
19 ศรีราชา	Si Racha								0.0	0.0	- 58.3
20 สัตหีบ	Sattahip*								0.0	107.1	- 42.6
21 **ระยอง**	**RAYONG**	0.5							0.5	40.0	- 90.0
22 บ้านค่าย	Ban Khai	38.1	T			T			38.1	43.9	- 33.4
23 แกลง	Klaeng				14.8				14.8	20.6	- 64.1
24 **จันทบุรี**	**CHANTHABURI***	T							T	69.4	- 57.2
25 ท่าใหม่	Tha Mai								0.0	153.2	- 44.7
26 มะขาม	Makham								0.0	18.6	- 66.7
27 **ตราด**	**TRAT**								0.0	135.1	- 45.5
28 เขาสมิง	Khao Saming	22.5							22.5	252.7	+154.8
29 แหลมงอบ	Laem Ngop								0.0	0.0	
30 คลองใหญ่	Khlong Yai*		T						T	161.3	- 55.6
ภาคใต้	**SOUTHERN PART**										
1 **เพชรบุรี**	**PHETCHABURI**								0.0	21.4	- 15.6
2 บ้านแหลม	Ban Laem								0.0	0.0	- 36.8
3 บ้านลาด	Ban Lat								0.0	17.5	- 19.8
4 ท่ายาง	Tha Yang								0.0	29.3	+ 6.4
5 [illegible]	Cha-am								0.0	13.2	- 31.0
6 **ประจวบคีรีขันธ์**	**PRACHUAP KHIRI KHAN***	30.8	6.4						37.2	90.0	- 42.8
7 หัวหิน	Hua Hin*	8.0							8.0	35.8	- 42.8
8 ปราณบุรี	Pran Buri	7.5							7.5	7.5	
9 **ชุมพร**	**CHUMPHON***			5.9	0.8				6.7	77.2	-171.6

สถานีฝน	Station	วันที่และจำนวนน้ำฝนเป็นมิลลิเมตร Date and amount of rainfall in millimeters							ฝนรวม มม. Total rainfall mm.	ฝนรวมตั้งแต่ 1 มกราคม Accumulative rainfall since 1 January	
		มีนาคม March								ปริมาณ มม. Amount mm.	สูงต่ำกว่าปกติ Above or below Normal
		24	25	26	27	28	29	30			
10 ท่าแซะ	Tha Sae	22.8	15.1	8.9					46.8	139.1	- 61.8
11 สวี	Sawi								0.0	3.2	-203.5
12 หลังสวน	Lang Suan								0.0	23.6	-168.6
13 สุราษฎร์ธานี	SURAT THANI*							T	T	5.2	- 96.7
14 ไชยา	Chaiya								0.0	12.3	- 71.9
15 เกาะสมุย	Ko Samui*				0.7			3.2	3.9	44.2	- 67.8
16 ทุ่งพัง	Phunphin								0.0	7.1	-101.5
17 ท่าฉาง	Tha Chang								0.0	11.1	-142.2
18 กาญจนดิษฐ์	Kanchanadit								0.0	0.0	- 88.4
19 บ้านนาสาร	Ban Na San								0.0	0.0	- 90.5
20 นครศรีธรรมราช	NAKHON SI THAMMARAT*				5.9			3.6	9.5	63.0	-235.9
21 สิชล	Sichon								0.0	24.0	-207.6
22 ท่าศาลา	Tha Sala		T						T	82.5	-118.6
23 ฉวาง	Chawang	10.6							10.6	89.2	- 12.9
24 ทุ่งสง	Thung Song								0.0	115.1	- 24.5
25 ร่อนพิบูลย์	Ron Phibun								0.0	20.0	-185.5
26 ปากพนัง	Pak Phanang								0.0	39.9	-104.6
27 พัทลุง	PHATTHALUNG								0.0	0.0	-305.5
28 ควนขนุน	Khuan Khanun								0.0	113.8	
29 ปากพยูน	Pak Phayun								0.0	0.0	
30 เขาชัยสน	Khao Chaison				29.8				29.8	36.7	
31 สงขลา	SONGKHLA*				T				T	2.9	-212.8
32 รัตภูมิ	Rattaphum								0.0	98.4	
33 หาดใหญ่	Hat Yai							1.5	1.5	32.7	
34 สะเดา	Sadao								0.0	0.0	
35 ปัตตานี	PATTANI*								0.0	39.2	- 84.4
36 หนองจิก	Nong Chik								0.0	0.0	
37 ยะหริ่ง	Yaring								0.0	0.0	
38 มายอ	Mayo								0.0	13.8	
39 โคกโพธิ์	Khok Pho								0.0	0.0	
40 ปะนาเระ	Panare								0.0	0.0	
41 ยะลา	YALA								0.0	63.2	
42 ยะหา	Yaha								0.0	0.0	
43 รามัน	Raman								0.0	20.8	
44 บันนังสตา	Bannang Satar								0.0	121.4	
45 เบตง	Betong								0.0	81.2	
46 นราธิวาส	NARATHIWAT*			T					T	22.0	-352.7
47 ยี่งอ	Yi-ngo				5.9				5.9	52.2	
48 รงแงะ	Rangae								0.0	0.0	
49 ตากใบ	Tak Bai								0.0	0.0	
50 สุไหงโกลก	Sungai Kolok								0.0	0.0	

สถานีฝน	Station	วันที่และจำนวนน้ำฝนเป็นมิลลิเมตร Date and amount of rainfall in millimeters							ฝนรวม มม. Total rainfall mm.	ฝนรวมตั้งแต่ 1 มกราคม Accumulative rainfall since 1 January	
		มีนาคม March								ปริมาณ มม. Amount mm.	สูงต่ำกว่าปกติ Above or below Normal
		24	25	26	27	28	29	30			
51 ระนอง	RANONG	1.6		0.1				T	1.7	20.3	- 61.2
52 กระบุรี	Kra Buri								0.0	0.0	
53 พังงา	PHANGNGA								0.0	0.0	-221.2
54 คะกั่วป่า	Takua Pa	25.2	0.6	1.2		T		5.6	32.6	96.9	
55 กะปง	Kapong	29.6	3.1	5.1		8.4			46.2	180.2	
56 ท้ายเหมือง	Thai Muang	23.4	4.6						28.0	90.6	
57 คะกั่วทุ่ง	Takua Thung		10.1						10.1	153.1	
58 ทับปุด	Thap Put								0.0	155.4	
59 ภูเก็ต	PHUKET*		4.5					7.4	11.9	149.7	- 48.3
60 สนามบินภูเก็ต	Phuket Airport*		T					2.8	2.8	46.5	- 86.1
61 กระบี่	KRABI	37.9			7.6				45.5	89.2	
62 อ่าวลึก	Ao Luk					15.2			15.2	216.9	
63 คลองท่อม	Khlong Tom	0.5							0.5	84.7	
64 ตรัง	TRANG			T				8.0	8.0	129.5	- 3.7
65 สนามบินตรัง	Trang Airport*										
66 สิเกา	Sikao								0.0	23.8	
67 ย่านตาขาว	Yan Ta Khao								0.0	30.5	
68 ปะเหลียน	Palian								0.0	18.1	
69 สตูล	SATUN		T	1.1				8.9	10.0	134.4	- 8.1
70 ทุ่งหว้า	Thung Wa								0.0	25.7	

สถานีฝน	Station	วัน Date		และจำนวนน้ำฝนเป็นมิลลิเมตร amount of rainfall in millimeters					ฝนรวม มม. Total rainfall mm	ฝนรวมตั้งแต่ 1 มกราคม Accumulative rainfall since 1 January	
		มีนาคม March								ปริมาณ มม. Amount mm.	สูงต่ำกว่าปกติ Above or below Normal
		24	25	26	27	28	29	30			
กรุงเทพมหานคร	**BANGKOK METROPOLIS**										
1 สถานีเครื่องรับส่งวิทยุนนทบุรี	Overseas Radio Receiving Station								[illegible]		
2 ร.ร. การช่างนนทบุรี	Nonthaburi Trade School								0.0		
3 พลังงานปรมาณูแห่งชาติ	Atomic Energy For Peace								0.0		
4 กองกำกับการรถวิทยุ ฯ	MMP. Sub Division Car Center								0.0		
5 วิทยาลัยครูจันทรเกษม	Chankasem College Education								0.0		
6 การไฟฟ้าฝ่ายผลิต	Electrical Supply Authority								0.0		
7 ศูนย์ฝึกการบินพลเรือน	Civil Aviation Training Center								0.0		
8 ร.ร. โยธินบูรณะ	Yothin Burana School								0.0		
9 สถานีรถไฟบางบำหรุ	Bang Bamru Railway Station								0.0		
10 ร.ร. พาณิชการสยาม	Siam Commercial School								0.0		
11 ร.ร. การประชาสัมพันธ์	Public Relation School								0.0		
12 ร.ร. สามเสนนอก	Sam Sen Nok School								0.0		
13 มหาวิทยาลัยรามคำแหง	Ramkhamhaeng University								0.0		
14 ร.ร. ศรีอุลัย	Sri Ulai School								0.0		
15 ร.ร. จิตรลดา	Chitlada School								0.0		
16 เขตบางกะปิ	Bangkapi Boundary								0.0		
17 เขตหนองจอก	Nong Chok Boundary								0.0		
18 กระทรวงศึกษาธิการ	Ministry of Education								0.0		
19 ร.ร. ช่างกลวิทยา	Changkol Vitthaya School								0.0		
20 ร. 1 พัน 2 รอ.	Second Infantry Battalion								0.0		
21 บ้านมนังคศิลา	Ban Manangkha Sila								0.0		
22 ร.ร. โยสิตสโมสร	Kosit Samosorn School								0.0		
23 ประตูน้ำปทุมวัน	Pathumvan Irr.								0.0		
24 ร.ร. เฉลิมศาสน์ศึกษา	Chaloemsart Suksa School								0.0		
25 วิทยาลัยเพาะช่าง	Poh Chang College								0.0		
26 ร.ร. มาแตร์เดอี	Mater Dei School								0.0		
27 สถานีจ่ายไฟฟ้าบางกะปิ	Sup Center of Electrial Supply-Bangkapi								0.0		
28 วิทยาลัยพาณิชการธนบุรี	Thonburi Commercial College								0.0		
29 วิทยาลัยครูบ้านสมเด็จ	Bansomdet Teacher College								0.0		
30 เขตคลองสาน	Khlong San Boundary								0.0		
31 ร.ร. เตรียมทหาร	Armed Force Academy Preparatory-School								0.0		
32 ร.ร. กรุงเทพคริสเตียน	Bangkok Christian College								0.0		
33 ร.ร. ศรีวิกรม์	Srivikorn School								0.0		
34 ประตูน้ำพระโขนง	Prakhanong Irr.								0.0		
35 ร.ร. สมจิตศึกษา	Somchit Sukse School								0.0		
36 ร.ร. ยานนาเวศวิทยาคม	Yannawes Vitthayakhom School								0.0		
37 ร.ร. พระโขนง	Prakhanong School								0.0		
38 ร.ร. ช่องนนทรี	Chong Nonthri School								0.0		

อุณหภูมิสูงสุดและต่ำสุดประจำวันที่ ๒๔ – ๓๐ มีนาคม ๒๕๒๓

Daily Max. and Min. Temperature 24 – 30 March 1980

สถานี	Station	อุณหภูมิสูงสุดและต่ำสุดเป็นองศา ซ. Max. and Min. Temperature in degree C.							เฉลี่ยสูงสุด ต่ำสุด Average Max. Min.	เฉลี่ยในสัปดาห์ Weekly Mean	ค่าปกติประจำเดือน Monthly Normal
		24	25	26	27	28	29	30			
ภาคเหนือ	**NORTHERN PART**										
1 เชียงราย	CHIANG RAI	35.2 / 22.2	34.7 / 21.0	35.7 / 21.0	34.6 / 21.4	35.2 / 19.4	37.8 / 19.0	37.8 / 18.2	35.8 / 20.3	28.1	24.6
2 แม่ฮ่องสอน	MAE HONG SON	21.0	22.2	23.2	22.8	23.2	21.2	22.2	22.3		
3 เชียงใหม่	CHIANG MAI	34.0 / 24.0	34.5 / 24.5	36.1 / 22.5	36.0 / 24.1	35.5 / 22.8	38.0 / 22.7	38.5 / 22.9	36.1 / 23.4	29.6	26.1
4 น่าน	NAN	35.6 / 23.0	33.7 / 22.9	37.1 / 21.1	35.1 / 21.2	37.3 / 22.2	37.8 / 23.6	38.0 / 22.5	36.5 / 22.4	29.5	26.8
5 ท่าวังผา	Tha Wang Pha	34.7 / 21.7	32.8 / 22.0	35.1 / 19.5	34.5 / 21.7	36.4 / 20.5	37.4 / 21.7	37.1 / 21.0	35.3 / 21.2	28.3	..
6 ลำปาง	LAMPANG	36.5 / 23.8	36.0 / 23.4	36.0 / 23.5	36.8 / 23.8	39.5 / 23.5	39.2 / 23.3	39.1 / 23.2	36.4 / 23.5	29.9	27.2
7 แม่สะเรียง	Mae Sariang	37.9 / 20.7	38.8 / 22.2	38.6 / 21.2	38.5 / 22.5	39.1 / 22.3	39.5 / 21.4	39.6 / 21.8	38.5 / 21.7	30.1	26.7
8 แพร่	PHRAE	35.5 / 24.9	36.2 / 24.0	38.0 / 23.4	36.6 / 24.0	38.2 / 24.4	39.6 / 25.0	39.2 / 24.3	37.6 / 24.3	30.9	27.6
9 อุตรดิตถ์	UTTARADIT	37.4 / 25.5	38.0 / 25.0	39.3 / 24.5	38.6 / 25.5	39.6 / 25.0	40.9 / 25.4	40.4 / 26.5	39.2 / 25.3	32.3	29.0
10 ตาก	TAK	36.8 / 24.3	36.2 / 22.8	38.6 / 25.3	37.0 / 26.4	40.1 / 26.1	41.2 / 29.2	41.0 / 28.1	38.7 / 26.0	32.4	30.4
11 เขื่อนภูมิพล	Bhumibol Dam	35.5 / 24.4	35.5 / 24.1	37.1 / 24.8	35.9 / 24.1	38.7 / 24.8	39.5 / 24.8	39.3 / 26.2	37.4 / 24.7	31.1	29.5
12 พิษณุโลก	PHITSANULOK	35.4 / 23.5	36.5 / 28.2	37.9 / 24.5	36.8 / 26.8	38.3 / 25.5	39.4 / 27.5	38.4 / 27.3	37.5 / 25.9	31.7	29.3
13 แม่สอด	Mae Sot	33.2 / 23.8	34.7 / 23.0	37.2 / 22.6	38.1 / 24.2	38.0 / 22.7	37.5 / 24.1	36.8 / 21.6	37.2 / 23.1	30.2	28.1
14 เพชรบูรณ์	PHETCHABUN	35.5 / 24.0	37.0 / 23.3	37.5 / 23.8	36.4 / 25.4	38.0 / 23.6	39.4 / 26.6	38.9 / 24.0	37.5 / 24.4	30.9	28.6
15 หล่มสัก	Lom Sak	32.9 / 24.2	36.0 / 22.8	36.5 / 23.0	35.5 / 25.0	37.4 / 22.5	38.2 / 24.0	23.0	36.1 / 23.5	29.8	..
16 วิเชียรบุรี	Wichian Buri	34.7 / 22.9	35.8 / 24.0	36.6 / 24.2	35.7 / 25.0	38.0 / 22.6	25.0		36.1 / 24.0	30.1	..
ภาคตะวันออกเฉียงเหนือ	**NORTHEASTERN PART**										
1 หนองคาย	NONG KHAI	34.9 / 25.2	35.0 / 24.1	35.0 / 23.6	34.2 / 23.0	36.7 / 22.5	39.2 / 25.0	40.5 / 26.6	36.5 / 24.3	30.4	27.4
2 เลย	LOEI	29.9 / 25.1	34.8 / 20.9	35.0 / 22.2	34.4 / 23.6	37.2 / 21.0	38.0 / 23.3	38.8 / 22.0	35.3 / 22.6	28.9	26.7
3 อุดรธานี	UDON THANI	33.3 / 24.5	34.5 / 24.2	34.5 / 23.7	32.5 / 23.5	36.3 / 22.2	38.9 / 24.9	37.3 / 29.0	35.3 / 24.6	30.0	28.0
4 สกลนคร	SAKON NAKHON	33.2 / 22.8	33.5 / 22.4	34.1 / 23.1	32.4 / 20.4	34.4 / 20.8	37.3 / 23.6	37.2 / 26.7	34.6 / 22.8	28.7	27.2
5 นครพนม	NAKHON PHANOM	33.7 / 23.1	34.8 / 22.0	34.0 / 23.2	32.6 / 21.3	35.0 / 19.5	36.5 / 22.2	37.0 / 24.4	34.8 / 22.2	28.5	26.9
6 มุกดาหาร	Mukdahan	34.2 / 22.9	35.0 / 23.2	33.9 / 22.7	33.6 / 20.5	35.2 / 20.0	38.4 / 23.9	37.7 / 25.6	35.4 / 22.5	29.0	27.7
7 ขอนแก่น	KHON KAEN	34.8 / 24.4	34.5 / 23.7	35.4 / 23.6	34.4 / 22.7	37.0 / 22.5	39.8 / 23.8	38.2 / 28.1	36.3 / 24.0	32.0	28.8
8 โกสุมพิสัย	Kosum Phisai	34.3 / 22.8	34.5 / 22.0	34.5 / 22.4	33.5 / 21.6	36.5 / 21.0	23.1	[illegible]	34.7 / 22.2	28.5	..
9 ร้อยเอ็ด	ROI ET	33.2 / 23.3	34.1 / 22.8	34.2 / 22.5	33.0 / 22.1	36.0 / 20.9	37.5 / 22.7	37.2 / 24.9	35.0 / 22.7	28.9	28.6
10 ชัยภูมิ	CHAIYAPHUM	34.4 / 25.2	34.5 / 25.4	35.4 / 23.5	33.6 / 24.0	36.8 / 22.9	39.5 / 24.8	38.1 / 25.7	36.0 / 24.5	30.3	28.6
11 อุบลราชธานี	UBON RATCHATHANI	35.4 / 22.8	36.0 / 22.4	35.9 / 22.5	35.6 / 22.8	37.3 / 21.0	39.2 / 25.2	39.0 / 26.4	36.9 / 23.3	30.1	28.7
12 สุรินทร์	SURIN	36.3 / 23.8	36.7 / 23.7	37.2 / 24.6	36.0 / 23.5	37.8 / 23.8	38.6 / 23.8	37.8 / 25.3	37.2 / 24.1	30.7	28.8
13 ท่าตูม	Tha Tum	34.6 / 23.9	35.2 / 23.5	35.5 / 23.1	34.4 / 23.4	35.8 / 22.6	38.3 / 23.6	37.4 / 26.5	35.9 / 23.8	29.9	..
14 นางรอง	Nang Rong	34.6 / 23.4	35.0 / 23.8	35.6 / 23.4	33.9 / 24.0	35.4 / 22.8	23.8		34.9 / 23.5	29.2	..

สถานี	Station	อุณหภูมิสูงสุดและต่ำสุดเป็นองศา ซ. Max. and Min. Temperature in degree C.							เฉลี่ยสูงสุดต่ำสุด Average Max. Min.	เฉลี่ยในสัปดาห์ Weekly Mean	ค่าปกติประจำเดือน Monthly Normal
		24	25	26	27	28	29	30			
15 นครราชสีมา	NAKHON RATCHASIMA	34.1 24.3	34.7 25.2	35.4 24.2	33.6 24.5	36.1 23.6	38.6 25.3	37.4 26.6	35.7 24.8	30.3	29.0
16 โชคชัย	Chok Chai	34.2 23.3	35.7 24.3	36.5 24.2	35.0 24.6	36.6 22.9	24.0		35.6 23.9	30.0	..
ภาคกลาง	**CENTRAL PART**										
1 นครสวรรค์	NAKHON SAWAN	36.1 25.4	36.5 25.7	38.1 26.8	37.7 27.4	39.7 27.1	40.6 27.7	39.9 27.8	38.[illegible] 26.6	[illegible]	30.3
2 ลพบุรี	LOP BURI	37.6 25.8	37.8 25.5	38.6 25.8	37.7 26.7	39.0 27.5	39.8 26.9	38.0 27.6	38.4 26.4	32.4	30.2
3 สุพรรณบุรี	SUPHAN BURI	35.6 23.6	36.0 24.4	37.2 24.6	36.4 25.2	37.7 25.6	40.1 25.3	37.0 25.6	37.1 24.9	[illegible]	29.9
4 กาญจนบุรี	KANCHANABURI	35.4 25.8	36.8 25.6	37.8 25.8	36.1 26.8	38.8 26.0	40.4 26.2	40.6 28.8	38.0 26.6	32.3	30.0
5 ทองผาภูมิ	Thong Pha Phum	37.0 22.2	34.6 24.3	38.7 22.7	38.5 24.3	39.5 26.4	39.1 22.0	38.7 22.4	38.0 23.5	30.8	..
6 สนามบินดอนเมือง	Don Muang Airport	33.0 23.9	33.1 24.5	35.0 24.8	35.3 25.6	35.2 26.0	37.3 25.0	35.0 26.1	34.8 25.1	30.0	29.2
7 กรุงเทพมหานคร	BANGKOK METROPOLIS	34.2 24.9	35.0 25.5	35.8 26.2	35.8 26.6	35.8 27.0	37.1 26.7	35.1 27.7	35.5 26.4	30.9	29.3
8 ศูนย์วิจัย ฯ บางนา	Bang Na	33.5 24.7	34.5 25.0	35.0 25.8	35.5 26.3	35.6 26.6	26.5	35.0 27.5	34.9 26.1	30.5	..
ภาคตะวันออก	**EASTERN PART**										
1 ปราจีนบุรี	PRACHIN BURI	35.6 24.5	37.0 25.3	38.3 25.3	37.0 26.0	38.0 26.0	39.0 26.2	37.8 26.8	37.5 25.7	31.6	29.4
2 กบินทร์บุรี	Kabin Buri										
3 อรัญประเทศ	Aranyaprathet	36.4 24.5	35.8 23.2	37.5 25.5	36.3 25.7	37.8 26.5	38.5 26.4	35.7 27.3	36.9 25.6	31.3	29.6
4 ชลบุรี	CHON BURI	33.4 24.1	33.8 24.9	33.4 25.1	36.6 26.2	33.9 26.6	36.3 26.2	37.4 27.7	35.0 25.8	30.4	28.7
5 เกาะสีชัง	Ko Si Chang	31.8 26.5	32.5 26.3	32.0 26.0	33.0 26.2	32.8 26.8	34.3 27.2	34.9 28.3	33.0 26.8	29.9	28.8
6 สัตหีบ	Sattahip	31.1 25.2	25.8	25.4	33.3 26.0	33.3 27.8	33.2 26.6	33.5 29.0	32.7 26.8	29.8	30.1
7 ระยอง	RAYONG										
8 จันทบุรี	CHANTHABURI	33.1 22.9	32.5 24.5	33.7 24.2	34.8 25.6	33.8 26.0	33.8 25.0	32.3 25.6	33.4 24.9	29.2	27.9
9 คลองใหญ่	Khlong Yai	31.6 22.5	32.1 24.0	32.9 24.7	32.5 24.6	32.2 24.9	32.1 25.0	31.3 23.0	32.1 24.1	28.1	27.6
ภาคใต้	**SOUTHERN PART**										
1 หัวหิน	Hua Hin	31.5 25.8	32.8 24.5	33.0 25.0	32.7 26.7	33.7 26.0	34.2 26.5	34.2 25.9	33.2 25.7	29.5	27.7
2 ประจวบคีรีขันธ์	PRACHUAP KHIRI KHAN	30.5 24.7	31.3 23.8	31.4 23.3	31.7 23.7	31.9 24.7	32.4 24.7	33.2 27.0	31.2 24.6	27.9	27.3
3 ชุมพร	CHUMPHON	33.6 25.1	32.9 24.5	30.7 24.3	33.8 24.2	33.7 24.8	36.7 23.5	32.9 24.0	33.5 24.3	28.9	27.2
4 สุราษฎร์ธานี	SURAT THANI	34.0 22.8	35.2 21.2	36.3 22.2	36.4 22.8	36.2 22.4	36.0 22.1	34.0 24.5	35.4 22.6	29.0	27.8
5 เกาะสมุย	Ko Samui	30.8 28.7	31.0 28.5	31.0 28.2	30.7 28.7	30.7 26.4	33.0 25.3	30.3 27.0	31.1 27.5	29.3	..
6 นครศรีธรรมราช	NAKHON SI THAMMARAT	33.2 24.5	33.7 22.5	34.2 23.7	32.9 24.0	33.6 24.3	34.5 22.5	35.2 24.2	33.9 23.7	28.8	27.4
7 สงขลา	SONGKHLA	32.0 25.3	32.0 25.6	32.7 25.6	32.5 27.8	31.8 26.9	31.6 24.1	33.6 24.7	32.3 25.7	29.0	27.9
8 ปัตตานี	PATTANI	34.5 22.3	34.3 20.7	35.3 22.1	34.8 23.0	35.4 24.0	32.9 21.9	35.4 22.0	34.7 22.2	28.5	27.4
9 นราธิวาส	NARATHIWAT	34.5 23.3	35.0 22.6	35.4 23.5	35.4 25.3	35.0 23.5	34.8 23.4	35.0 23.5	35.0 23.6	29.3	27.1
10 ระนอง	RANONG	34.4 23.6	36.0 22.9	35.3 22.9	37.0 23.0	36.9 24.0	35.0 23.3	33.1	35.4 23.5	29.4	27.9
11 ภูเก็ต	PHUKET	34.6 25.3	34.5 26.0	34.0 25.0	33.8 27.0	34.2 27.2	33.8 26.3	34.2 26.4	34.2 26.2	30.2	28.5
12 สนามบินภูเก็ต	Phuket Airport	35.1 19.5	35.0 24.9	35.5 23.8	35.4 24.5	34.7 25.7	31.8 25.5	32.6 26.4	34.3 24.3	29.3	28.0
13 สนามบินตรัง	Trang Airport	35.6 23.4	35.0 21.9	35.4 23.6	33.9 24.4	35.7 23.9	35.2 23.1	32.8 23.3	34.8 23.4	29.1	28.7

REMARKS

1. **Meteorological Department's Station** (with * mark). Rainfall observation is performed daily at 07.00 a.m. by the Meteorological Department's personnel. Therefore the daily amount of rainfall in this publicatiou means the total amount of rainfall in 24 hr. period from 07.00 a.m. of the recorded date to 07.00 a.m. of the following day.

2. **Voluntary Rainfall Station** (without * mark) located at District and Province. Rainfall observation is performed daily at 09.00 a.m. by the voluntary observer. The daily amount of rainfall means the total amount of rainfall in 24 hr. period from 09.00 a.m. of the recorded date to 09.00 a.m. of the following day.

3. **Rainfall and Temperature Data** The daily rainfall and temperature observations are submitted to the Meteorological Department soon after the measurement by the following means :—

   — By radio or telegraph from the Meteorological Department's stations.

   — By telegraph from voluntary rainfall stations

   Those daily reports generally arrive at the Meteorological Department from about 07.00 a.m. to 07.00 p.m.

4. **Rainfall Intensity in 1 day** (24 hours)

Light Rainfall	amounts	0.1 — 10.0 millimetres
Moderate Rainfall	"	10.1 — 35.0 "
Heavy Rainfall	"	35.1 — 90.0 "
Very Heavy Rainfall	"	90.1 millimetres and above
Blank	represents	No rainfall or observation of rainfall does not arrive in time for publication.
T	"	Trace or light rainfall with amount less than 0.1 millimetres.

Various Data in this publication are published hurriedly to service the user. Therefore the user should be cautious in using them. If there is any doubts please inquired the Meteorological Statistics Subdivision of the Climatology Division for further informations by dialing the number 3916054 and 3910178.

Meteorological Department
Bangkok Metropolis

Climatology Division

● กำหนดออก สัปดาห์ละ 1 ฉบับ ปีละ 52 ฉบับ

● ค่าบำรุง ฉบับละ 5 บาท ปีละ 150 บาท

● การบอกรับ ติดต่อที่กองภูมิอากาศ กรมอุตุนิยมวิทยา

โทร. 3916054

พิมพ์ที่โรงพิมพ์กรมอุตุนิยมวิทยา กระทรวงคมนาคม กรุงเทพมหานคร

นายสมิทธ ธรรมสโรช ผู้พิมพ์ผู้โฆษณา 2523

M06.1/593
T364we

กรมอุตุนิยมวิทยา กระทรวงคมนาคม

รายงานอากาศประจำสัปดาห์ ระหว่างวันที่ ๓๑ มีนาคม – ๖ เมษายน ๒๕๒๓

และ

การคาดหมายลักษณะอากาศ ระหว่างวันที่ ๗ – ๑๓ เมษายน ๒๕๒๓

ฉบับที่ ๑๔/๒๕๒๓

น.อ. ดร. ขจิต บัวจิตติ ร.น.

อธิบดีกรมอุตุนิยมวิทยา

METEOROLOGICAL DEPARTMENT

MINISTRY OF COMMUNICATION

BANGKOK, THAILAND

WEEKLY WEATHER REPORT

DURING THE PERIOD 31 MARCH – 6 APRIL 1980

AND

WEATHER OUTLOOK

DURING 7 – 13 APRIL 1980

No.14/1980

Capt. Kajit Buajitti R.T.N.

Director — General

CENTRAL
LIBRARY
AUG 1980
N.O.A.A.
U. S. Dept. of Commerce

หมายเหตุ

1. สถานีของกรมอุตุนิยมวิทยา (มีเครื่องหมาย *) ทำการตรวจวัดจำนวนฝนตกเวลา 07.00 น. ทุกวัน โดยเจ้าหน้าที่ของกรมอุตุนิยมวิทยา ดังนั้น จำนวนฝนรายวันในรายงานเล่มนี้ หมายถึงปริมาณฝนรวมในช่วงเวลา 24 ชั่วโมง ตั้งแต่เวลา 07.00 น. ของวันที่แจ้งไว้ในรายงาน จนถึงเวลา 07.00 น. ของวันรุ่งขึ้น

2. สถานีฝนอำเภอและจังหวัด (ไม่มีเครื่องหมาย *) ทำการตรวจวัดจำนวนฝนตกเวลา 09.00 น. ทุกวัน โดยเจ้าหน้าที่ ที่อยู่ในอำเภอหรือจังหวัดที่ได้รับแต่งตั้งจากกรมอุตุนิยมวิทยา ดังนั้น จำนวนฝนรายวัน หมายถึงปริมาณฝนรวมในช่วงเวลา 24 ชั่วโมง ตั้งแต่เวลา 09.00 น. ของวันที่แจ้งไว้ในรายงานจนถึงเวลา 09.00 น. ของวันรุ่งขึ้น

3. ข้อมูลฝนและอุณหภูมิ ที่พิมพ์ในรายงานเล่มนี้ เป็นข้อมูลที่เจ้าหน้าที่ผู้ทำการตรวจรายงานมายังกรมอุตุนิยมวิทยา ทุกวันภายหลังการตรวจ

   - สถานีของกรมอุตุนิยมวิทยา รายงานทางวิทยุโทรศัพท์หรือโทรเลข
   - สถานีฝนอำเภอและจังหวัด รายงานทางโทรเลข

   รายงานดังกล่าวนี้ กรมอุตุนิยมวิทยา จะได้รับ ตั้งแต่เวลา ประมาณ 07.00 น. จนถึงเวลา 19.00 น.

4. เกณฑ์ฝนใน 1 วัน (24 ชั่วโมง)

ฝนเล็กน้อย	จำนวนตั้งแต่	0.1 — 10.0 มิลลิเมตร
ฝนปานกลาง	"	10.1 — 35.0 "
ฝนหนัก	"	35.1 — 90.0 "
ฝนตกหนักมาก	"	90.1 มิลลิเมตร ขึ้นไป
ของว่าง	หมายความว่า	ไม่มีฝนตกหรือยังไม่ได้รับรายงาน
ร	"	ฝนตกน้อยไม่ถึง 0.1 มิลลิเมตร

ข้อมูลต่าง ๆ เหล่านี้ได้ดำเนินการจัดพิมพ์โดยรีบด่วน เพื่อสนองความต้องการแก่ผู้ใช้ จึงยังไม่ได้ทำการตรวจสอบ ฉะนั้น ผู้ใช้จึงควรพิจารณาข้อมูลก่อนที่จะนำไปใช้ หากมีข้อสงสัยประการใด โปรดติดต่อสอบถามเจ้าหน้าที่ งานสถิติอุตุนิยมวิทยา กองภูมิอากาศ โทรศัพท์ 8916054 [illegible]

กองภูมิอากาศ กรมอุตุนิยมวิทยา

กรุงเทพมหานคร

การคาดหมายลักษณะอากาศใน ๗ วันข้างหน้า

ตั้งแต่วันที่ ๗ – ๑๓ เมษายน ๒๕๒๓

ลักษณะทั่วไป

หย่อมความกดอากาศต่ำอันเนื่องจากความร้อนจะปกคลุมประเทศไทยตอนบน

ภาคเหนือ ภาคตะวันออกเฉียงเหนือ ภาคกลาง ภาคตะวันออกรวมทั้งชายฝั่ง	อากาศร้อน กับจะมีฝนหรือฝนฟ้าคะนองบางแห่งในตอนต้นสัปดาห์ กับอาจมีพายุฝนฟ้าคะนองบางแห่งในตอนปลายสัปดาห์
ภาคใต้ฝั่งตะวันออก ภาคใต้ฝั่งตะวันตก	จะมีฝนหรือฝนฟ้าคะนองเป็นแห่ง ๆ ส่วนมากในบริเวณตั้งแต่ชุมพรลงไป
กรุงเทพมหานคร	อากาศร้อนกับจะมีฝนหรือลักษณะฟ้าคะนองบางแห่งในตอนค่ำ

กรมอุตุนิยมวิทยา

๗ เม.ย. ๒๓

Weather outlook for the period 7 – 13 April 1980

General Situation

A heat low cell will cover Upper Thailand.

Northern Part: Northeastern Part: Central Part: Eastern Part and Coastal Area:	Hot weather with isolated showers or thundershowers during the beginning of the week with possible isolated thunderstorms at the end of the week.
Southern Thailand East Coast: Southern Thailand West Coast:	Widely scattered showers or thundershowers mainly in the area from Chumphon southward.
Bangkok Metropolis:	Hot weather with isolated showers or thundery condition in the evening.

Meteorological Department

7 April 1980

สรุปลักษณะอากาศทั่วไปในรอบสัปดาห์

ระหว่างวันที่ ๓๑ มีนาคม – ๖ เมษายน ๒๕๒๓

๑. ในระยะต้นสัปดาห์ บริเวณความกดอากาศสูงจากประเทศจีนได้ขยายตัวลงมาถึงบริเวณประเทศไทยตอนบน และได้อ่อนกำลังลงในตอนกลางสัปดาห์ ในตอนปลายสัปดาห์ได้เกิดความกดอากาศต่ำขึ้นเนื่องจากความร้อน ได้ปกคลุมประเทศไทยตอนบน ลักษณะเช่นนี้ทำให้มีฝนและฝนฟ้าคะนองเกือบทั่วไป ถึงมีฝนตกหนักถึงหนักมากเป็นบางแห่งในบริเวณประเทศไทยตอนบนในตอนต้นสัปดาห์ ส่วนช่วงที่เหลือมีฝนบางแห่ง สำหรับภาคใต้ปรากฏว่ามีฝนเป็นแห่ง ๆ ก็มีฝนตกหนักบางแห่งเกือบตลอดสัปดาห์

๒. รายงานอุณหภูมิสูงสุดในภาคต่าง ๆ ของประเทศไทยมีดังนี้.–

ภาคเหนือ	๔๑.๓ °ซ.ที่ อ.เมือง	จ.ตาก	เมื่อวันที่	๖	เม.ย.
ภาคตะวันออกเฉียงเหนือ	๔๐.๗ °ซ.ที่ อ.เมือง	จ.หนองคาย	"	๖	เม.ย.
ภาคกลาง	๔๐.๓ °ซ.ที่ อ.เมือง	จ.กาญจนบุรี	"	๖	เม.ย.
ภาคตะวันออก	๓๘.๘ °ซ.ที่ อ.อรัญประเทศ	จ.ปราจีนบุรี	"	๕	เม.ย.
ภาคใต้	๓๗.๗ °ซ.ที่ อ.เกาะสมุย	จ.สุราษฎร์ธานี	"		เม.ย.

๓. รายงานฝนสูงสุดในภาคต่าง ๆ ของประเทศไทยมีดังนี้.–

ภาคเหนือ	๔๗.๐ มม.ที่ อ.แม่สรวย	จ.เชียงราย	เมื่อวันที่	๓	เม.ย.
ภาคตะวันออกเฉียงเหนือ	๗๔.๓ มม.ที่ อ.โกสุมพิสัย	จ.มหาสารคาม	"	๑	เม.ย.
ภาคกลาง	๔๓.๖ มม.ที่ บางนา	จ.กรุงเทพมหานคร	"	๑	เม.ย.
ภาคตะวันออก	๔๗.๖ มม.ที่ อ.คลองใหญ่	จ.ตราด	"	๑	เม.ย.
ภาคใต้	๕๒.๒ มม.ที่ อ.คลองท่อม	จ.กระบี่	"	๓๑	มี.ค.

กรมอุตุนิยมวิทยา

๗ เม.ย. ๒๓

Weekly Weather Summary

Period 31 March – 6 April 1980

1. During the beginning of the week, the ridge of high pressure area from China extended to Upper Thailand and weakened during the middle period. A heat low cell dominated Upper Thailand during the end of the week. This condition caused almost widespread rainshowers and thundershowers with isolated heavy to very heavy falls in Upper Thailand during the beginning of the week, while isolated showers occurred during the rest period. For Southern Thailand, widely scattered showers with isolated heavy falls were reported almost throughout the week.

2. Highest temperature in various parts of Thailand were as follows:–

Northern Part	41.3°C.at Amphoe Muang	Tak	on	6	April
Northeastern Part	40.7°C.at Amphoe Muang	Nong Khai	"	6	April
Central Part	40.3°C.at Amphoe Muang	Kanchanaburi	"	6	April
Eastern Part	38.8°C.at Aranyaprathet	Prachinburi	"	5	April
Southern Part	37.7°C.at Ko Samui	Surat Thani	"	4	April

3. Heaviest rainfall in various parts of Thailand were as follows:-

Northern Part	47.0 mm.at Ame Suai	Chiang Rai	on	3 April
Northeastern Part	79.3 mm.at Kosum Phisai	Maha Sarakham	"	1 April
Central Part	43.6 mm.at Bang Na	Bangkok	"	1 April
Eastern Part	47.6 mm.at Khlong Yai	Trat	"	1 April
Southern Part	52.2 mm.at Khlong Tom	Krabi	"	31 March

Meteorological Department

7 April 1980

ข่าวอากาศเพื่อการเกษตรประจำสัปดาห์

ตั้งแต่วันที่ ๗ - ๑๓ เมษายน คาดว่า หย่อมความกดอากาศต่ำอันเนื่องจากความร้อนจะปกคลุมประเทศไทยตอนบน อันจะเป็นเหตุให้ภาคต่าง ๆ มีอุณหภูมิสูงขึ้น และมีอากาศร้อนจัดเป็นบางแห่ง แถบจังหวัดตาก อุตรดิตถ์ นครสวรรค์ กาญจนบุรี จะมีอุณหภูมิของอากาศในตอนบ่ายสูงเกิน ๔๐ องศาเซลเซียส อนึ่งในสัปดาห์นี้จะมีฝนหรือพายุฝนฟ้าคะนองเป็นบางแห่งบริเวณประเทศไทยตอนบน ส่วนภาคใต้จะมีฝนเล็กน้อยถึงปานกลางเป็นแห่ง ๆ ตั้งแต่จังหวัดชุมพรลงไป

ข้อควรทราบ :

เดือนเมษายนเป็นระยะที่ประเทศไทยได้รับแสงแดดมากที่สุด ซึ่งจะทำให้มีอากาศร้อนจัดเป็นบางแห่งในภาคเหนือ ภาคตะวันออกเฉียงเหนือ ภาคกลาง และภาคตะวันออก วันหนึ่ง ๆ มีแสงแดดที่จัดประมาณ ๗ - ๘ ชั่วโมง และมีปริมาณแสงแดดวันละ ๕๐๐ - ๕๕๐ แคลอรี่ต่อตารางเซนติเมตร ดังนั้นจึงควรใช้พลังแสงแดดในการอบเมล็ดพืช และผลิตผลทางการเกษตร โดยใช้ตู้อบที่ทำด้วยกระจก หรือสร้างเป็นเรือนกระจกเพื่อดูดรับแสงแดด และเก็บกักพลังความร้อนนั้นไว้ ซึ่งจะทำให้เมล็ดพืชแห้งสนิท และไม่ได้รับความเสียหายจากฝนที่ตกลงมา.

กรมอุตุนิยมวิทยา

๗ เมษายน ๒๕๒๓

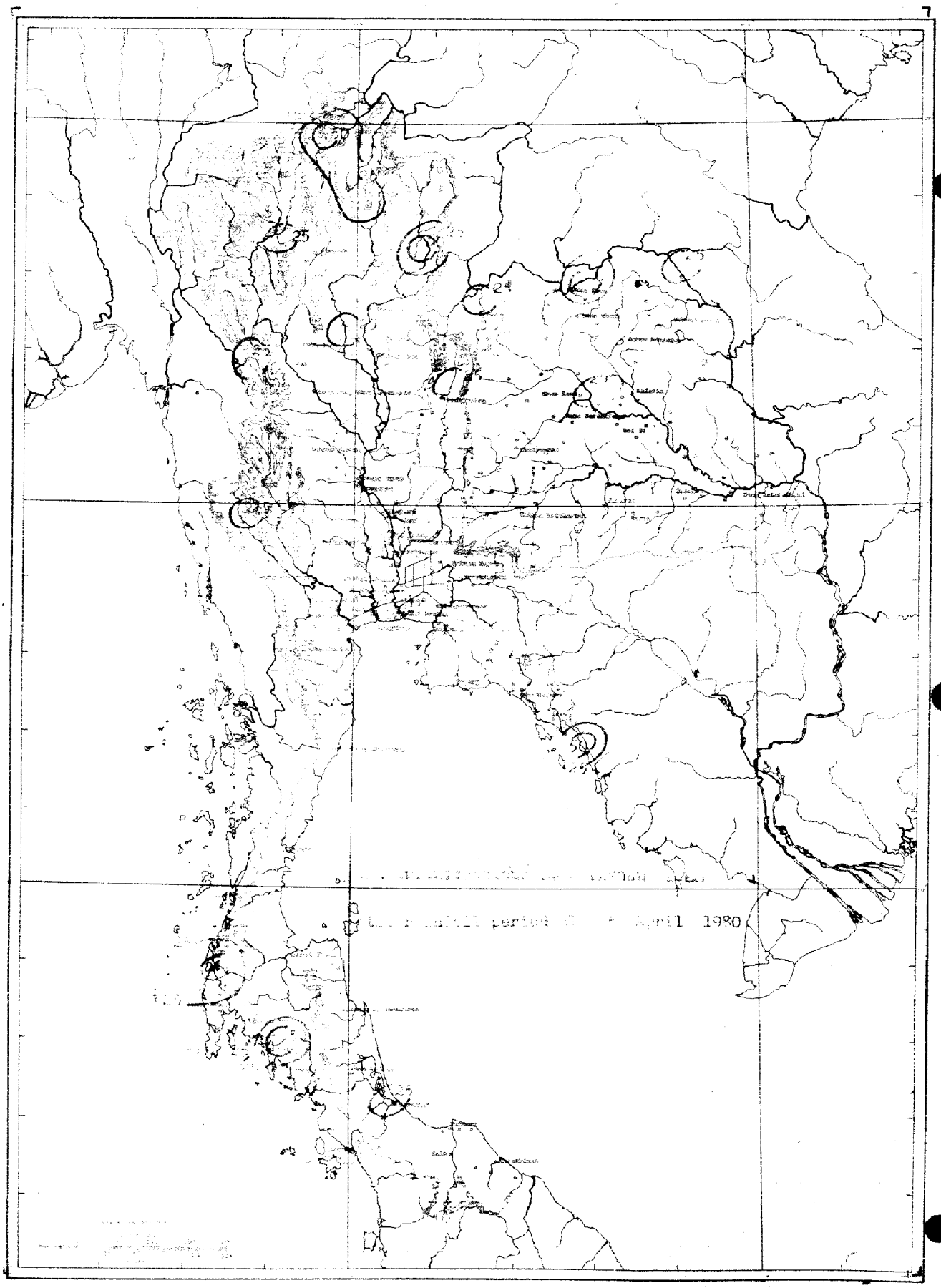
April 1980

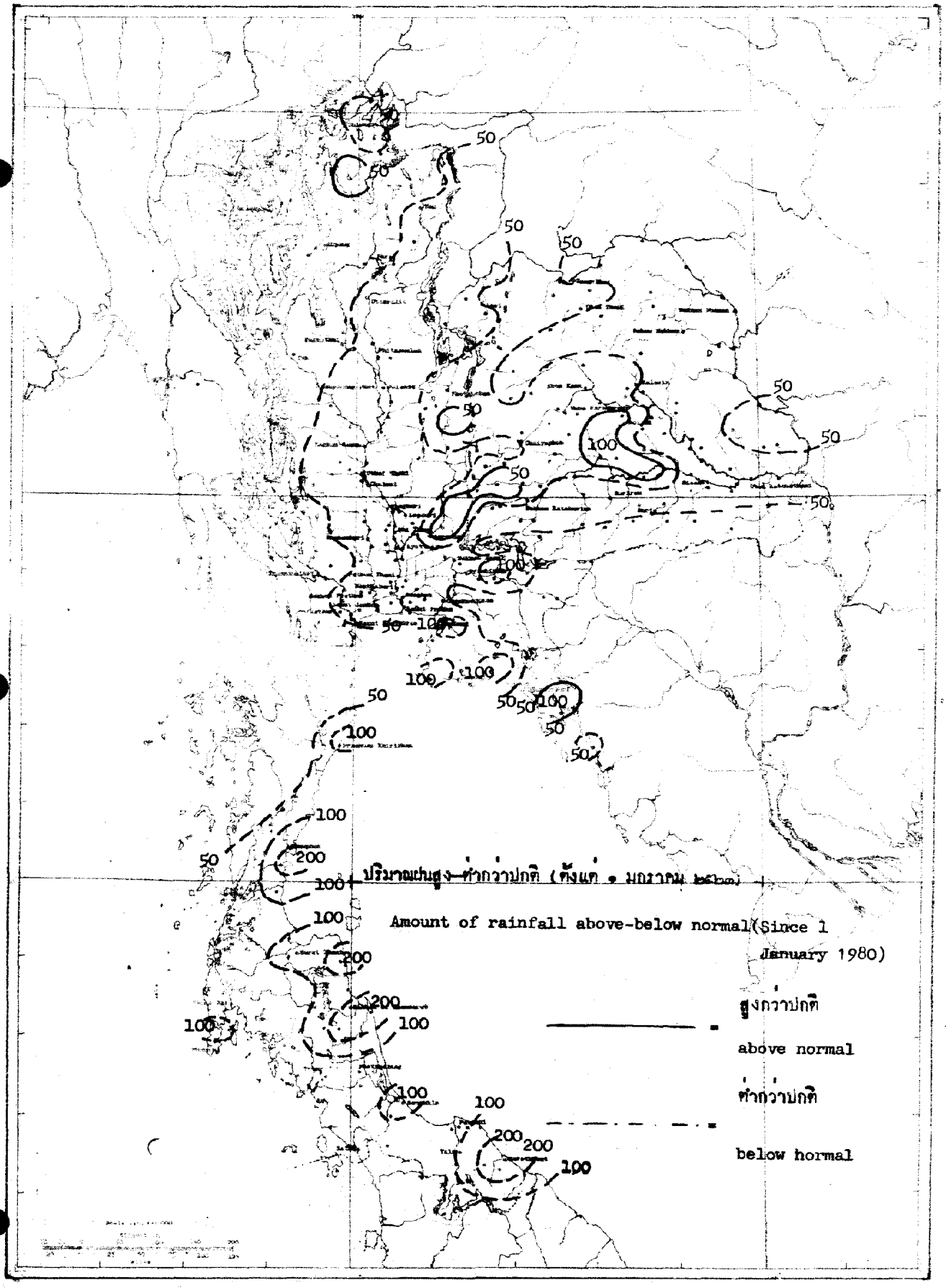
ปริมาณฝนสูง-ต่ำกว่าปกติ (ตั้งแต่ 1 มกราคม 1980)
Amount of rainfall above-below normal(Since 1 January 1980)
สูงกว่าปกติ
above normal
ต่ำกว่าปกติ
below normal

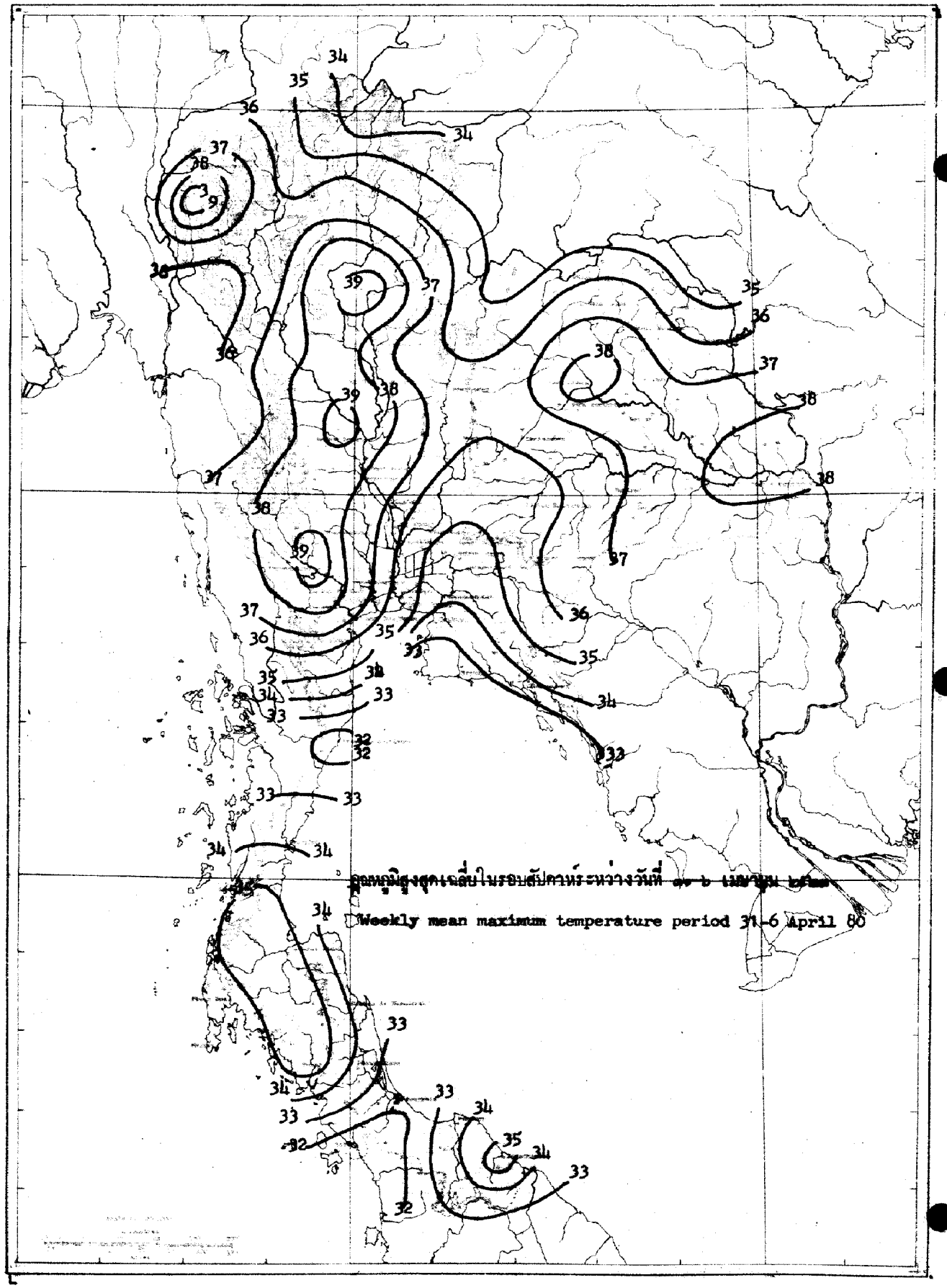

อุณหภูมิสูงสุดเฉลี่ยในรอบสัปดาห์ระหว่างวันที่ ๓๑-๖ เมษายน ๒๕๒๓

Weekly mean maximum temperature period 31-6 April 80

สถานีฝน	Station	วันที่และจำนวนน้ำฝนเป็นมิลลิเมตร Date and amount of rainfall in millimeters							ฝนรวม มม. Total rainfall mm.	ฝนรวมตั้งแต่ 1 มกราคม Accumulative rainfall since 1 January	
		มีนาคม–เมษายน March – April								ปริมาณ มม. Amount mm.	สูงต่ำกว่าปกติ Above or below Normal
		31	1	2	3	4	5	6			
ภาคเหนือ	**NORTHERN PART**										
1 เชียงราย	CHIANG RAI*	T	3.6	0.4	T	1.0	0.5		5.5	9.6	- 55.9
2 แม่สาย	Mae Sai		24.2	T	T				24.2	34.7	+ 7.9
3 เชียงแสน	Chiang Saen		2.0						2.0	30.0	- 25.9
4 เชียงของ	Chiang Khong		3.2						3.2	17.5	- 32.0
5 แม่จัน	Mae Chan		1.7						1.7	12.2	- 28.1
6 แม่สรวย	Mae Suai		4.7	12.0	47.0				63.7	74.5	+ 17.3
7 เทิง	Thoeng		8.5						8.5	43.9	- 9.1
8 เชียงคำ	Chiang Kham		12.1		2.7				14.8	48.3	- 0.4
9 เวียงป่าเป้า	Wiang Pa Pao								0.0	0.0	- 18.6
10 พาน	Phan		5.7	3.1	35.6				44.4	55.3	+ 48.2
11 แม่ใจ	Mae Chai		1.6	6.0	20.3				27.9	27.9	- 33.4
12 พะเยา	Phayao			23.2					23.2	90.7	+ 57.4
13 จุน	Chun								0.0	0.0	- 75.7
14 แม่ฮ่องสอน	MAE HONG SON*	T	14.6						14.6	36.6	+ 9.4
15 ปาย	Pai		14.7						14.7	53.4	+ 38.9
16 ขุนยวม	Khun Yuam								0.0	0.0	- 15.9
17 แม่ลาน้อย	Mae La Noi										
18 แม่สะเรียง	Mae Sariang*								0.0	0.6	- 24.5
19 เชียงใหม่	CHIANG MAI*	0.2	0.7	0.2	2.1	T			3.2	23.0	- 18.8
20 ฝาง	Fang		4.8		6.8				11.6	24.1	- 19.5
21 แม่อาย	Mae Ai										
22 เชียงดาว	Chiang Dao			6.2					6.2	6.2	- 38.2
23 แม่แตง	Mae Taeng			0.3	0.5				0.8	38.1	+ 12.2
24 แม่ริม	Mae Rim								0.0	17.0	- 12.1
25 สันทราย	San Sai			3.4					3.4	16.3	- 15.6
26 ดอยสะเก็ด	Doi Saket								0.0	34.6	- 20.8
27 สันกำแพง	San Kamphaeng								0.0	16.7	- 3.9
28 ฮางดง	Hang Dong		1.5		6.4				7.9	24.9	- 5.3
29 สารภี	Saraphi		7.9						7.9	21.6	
30 สันป่าตอง	San Pa Tong								0.0	0.0	- 45.5
31 จอมทอง	Chom Thong		4.6						4.6	18.8	- 18.5
32 ฮอด	Hot		16.6						16.6	88.8	+ 56.5
33 ลำพูน	LAMPHUN		6.5	6.7	7.2				20.4	34.2	+ 12.5
34 ป่าซาง	Pa Sang	1.5	25.4		8.3				35.2	49.2	+ 17.4
35 ลี้	Li				10.4				10.4	19.2	- 31.1
36 ลำปาง	LAMPANG*		3.7					8.1	11.8	48.7	+ 3.0
37 งาว	Ngao		16.5		18.1				34.6	35.1	- 12.8
38 แจ้ห่ม	Chae Hom		0.6						0.6	27.0	+ 3.5
39 เกาะคา	Ko Kha								0.0	74.4	+ 33.7
40 สบปราบ	Sop Prap		0.1		2.6				2.7	25.4	- 16.0

สถานีฝน	Station	วันที่และจำนวนน้ำฝนเป็นมิลลิเมตร Date and amount of rainfall in millimetres							ฝนรวม มม. Total rainfall mm.	ฝนรวมตั้งแต่ 1 มกราคม Accumulative rainfall since 1 January	
		มีนาคม–เมษายน March – April								ปริมาณ มม. Amount mm.	สูงต่ำกว่าปกติ Above or below Normal
		31	1	2	3	4	5	6			
41 เถิน	Thoen								0.0	2.3	- 33.9
42 แม่พริก	Mae Phrik								0.0		- 25.1
43 แพร่	PHRAE*		1.1			T			1.1	45.5	- 6.1
44 สอง	Song								0.0		- 47.8
45 สูงเม่น	Sung Men	12.3							12.3	40.5	+ 21.2
46 เด่นชัย	Den Chai	3.1				1.0			4.1	17.1	-15.8
47 น่าน	NAN*		4.1		T		T	0.2	4.3	88.3	+ 5.9
48 ทุ่งช้าง	Thung Chang								0.0	41.7	- 19.6
49 เชียงกลาง	Chiang Klang								0.0		+ 25.5
50 ท่าวังผา	Tha Wang Pha*							T	T	77.9	+ 25.4
51 ปัว	Pua								0.0		- 54.6
52 สา	Sa	0.8	5.6						6.4	146.3	- 10.2
53 นาน้อย	Na Noi								0.0		- 39.9
54 อุตรดิตถ์	UTTARADIT*	13.3	0.4	T	0.2				13.9	14.9	- 57.3
55 ฟากท่า	Fak Tha		44.4			10.5			54.9	57.0	- 12.2
56 น้ำปาด	Nam Pat		15.2						15.2	27.2	- 19.4
57 สนามบินอุตรดิตถ์	Uttaradit Airport*										
58 ท่าปลา	Tha Pla								0.0		- 61.9
59 ลับแล	Laplae		18.4						18.4	18.4	- 13.2
60 ตาก	TAK*		T					0.6	0.6	27.0	- 13.7
61 เขื่อนภูมิพล	Bhumibol Dam*		1.2	0.1	T				1.3	38.5	+ 10.8
62 บ้านตาก	Ban Tak								0.0	15.7	- 39.4
63 แม่ระมาด	Mae Ramat				23.9				23.9	23.9	+ 12.6
64 แม่สอด	Mae Sot*		35.4						35.4	41.8	+ 16.7
65 สุโขทัย	SUKHOTHAI								0.0	1.7	- 43.1
66 ทุ่งเสลี่ยม	Thung Saliam		9.8		17.4				27.2	27.2	- 10.9
67 สวรรคโลก	Sawankhalok								0.0		- 33.1
68 กงไกรลาศ	Kong Krailat		17.5						17.5	17.5	- 33.6
69 บ้านด่านลานหอย	Ban Dan Lan Hoi								0.0		- 64.0
70 พิษณุโลก	PHITSANULOK*		9.0						9.0	35.1	- 30.9
71 นครไทย	Nakhon Thai								0.0		- 75.0
72 พรหมพิราม	Phrom Phiram								0.0		- 55.1
73 วังทอง	Wang Thong		13.6						13.6	62.2	+ 1.4
74 บางกระทุ่ม	Bang Krathum		5.4						5.4	38.2	- 20.2
75 กำแพงเพชร	KAMPHAENG PHET								0.0		- 49.9
76 พรานกระต่าย	Phan Kratai		14.4						14.4	19.3	- 44.6
77 คลองขลุง	Khlong Khlung								0.0		- 36.7
78 ขาณุวรลักษบุรี	Khanu Worralaksaburi								0.0	0.4	- 61.6
79 พิจิตร	PHICHIT								0.0		- 59.9
80 สามง่าม	Sam Ngam		18.0						18.0	18.0	- 20.6
81 ตะพานหิน	Taphan Hin		21.2						21.2	35.1	- 15.5

สถานีฝน	Station	วันที่และจำนวนน้ำฝนเป็นมิลลิเมตร Date and amount of rainfall in millimeters							ฝนรวม มม. Total rainfall mm.	ฝนรวมตั้งแต่ 1 มกราคม Accumulative rainfall since 1 January	
		มีนาคม–เมษายน March – April								ปริมาณ มม. Amount mm.	สูงต่ำกว่าปกติ Above or below Normal
		31	1	2	3	4	5	6			
82 บางมูลนาก	Bang Mun Nak								[illegible]		- 68.4
83 โพทะเล	Pho Thale								0.0		- 33.4
84 เพชรบูรณ์	**PHETCHABUN***	T	15.0					12.0	27.0	74.6	- 29.0
85 หล่มเก่า	Lom Kao		2.0						2.0	14.1	- 61.6
86 หล่มสัก	Lom Sak*		1.3	T				7.1	8.4	109.4	+ 16.3
87 ชนแดน	Chon Daen		15.3						15.3	96.7	+ 37.0
88 หนองไผ่	Nong Phai		1.0						1.0	98.6	+ 59.6
89 วิเชียรบุรี	Wichian Buri*		14.0						14.0	95.8	+ 1.5
ภาคตะวันออกเฉียงเหนือ	**NORTHEASTERN PART**										
1 เลย	**LOEI***		32.6		0.3	0.6	0.3	1.2	35.0	109.1	+ 19.0
2 เชียงคาน	Chiang Khan		13.5						13.5	21.3	- 64.2
3 ท่าลี่	Tha Li								0.0	0.0	- 52.8
4 ด่านซ้าย	Dan Sai		8.3						8.3	73.1	- 19.9
5 วังสพุง	Wang Saphung								0.0	40.2	- 50.6
6 หนองคาย	NONG KHAI		0.8					1.2	2.0	15.7	- 59.1
7 ศรีเชียงใหม่	Si Chiang Mai		1.2						1.2	80.4	+ 7.1
8 ท่าบ่อ	Tha Bo								0.0	0.0	- 35.3
9 โพนพิสัย	Phon Phisai								0.0	0.0	- 43.7
10 บึงกาฬ	Bung Kan								0.0	13.8	- 60.3
11 เซกา	Seka		17.2						17.2	39.2	+ 15.2
12 อุดรธานี	**UDON THANI**		3.2					11.6	14.8	38.4	- 46.8
13 เพ็ญ	Phen	20.2	34.2						54.4	70.9	+ 21.9
14 กุมภวาปี	Kumphawapi								0.0	38.0	- 22.9
15 หนองหาร	Nong Han								0.0	24.7	- 15.5
16 หนองบัวลำภู	Nong Bua Lam Phu								0.0	0.0	- 36.9
17 สกลนคร	**SAKON NAKHON***		0.7					T	0.7	25.5	- 65.1
18 วานรนิวาส	Wanon Niwat								0.0	0.0	- 60.1
19 สว่างแดนดิน	Sawang Daen Din		6.9						6.9	6.9	- 76.0
20 พรรณานิคม	Phanna Nikhom								0.0	36.8	- 44.0
21 นครพนม	**NAKHON PHANOM**		T						T	63.9	- 30.7
22 บ้านแพง	Ban Phaeng	31.8							31.8	46.4	- 51.7
23 ท่าอุเทน	Tha Uthen								0.0	0.0	- 68.5
24 นาแก	Na Kae								0.0	59.1	- 42.9
25 ธาตุพนม	That Phanom								0.0	53.8	- 38.7
26 มุกดาหาร	Mukdahan*								0.0	23.9	- 60.3
27 กาฬสินธุ์	**KALASIN**		12.2						12.2	69.4	+ 3.2
28 ยางตลาด	Yang Talat		75.6						75.6	125.4	+ 45.7
29 สหัสขันธ์	Sahatsakhan		0.6						0.6	40.0	- 33.0
30 กุฉินารายณ์	Kuchinarai								0.0	48.2	+ 3.8
31 กมลาไสย	Kamalasai								0.0	0.0	- 60.8
32 ร้อยเอ็ด	**ROI ET***		0.2						0.2	41.8	- 30.0

สถานีฝน	Station	วันที่และจำนวนน้ำฝนเป็นมิลลิเมตร Date and amount of rainfall in millimeters							ฝนรวม มม. Total rainfall mm.	ฝนรวมตั้งแต่ 1 มกราคม Accumulative rainfall since 1 January	
		มีนาคม–เมษายน March - April								ปริมาณ มม. Amount mm.	สูงต่ำกว่าปกติ Above or below Normal
		31	1	2	3	4	5	6			
33 โพนทอง	Phon Thong								0.0	43.3	- 14.4
34 ธวัชบุรี	Thawatchaburi								0.0	0.0	- 51.8
35 อาจสามารถ	At Samat								0.0	0.0	- 43.1
36 เสลภูมิ	Selaphum								0.0	15.5	- 58.3
37 จตุรพักตร์พิมาน	Chaturaphak Phiman								0.0	43.7	- 7.8
38 เกษตรวิสัย	Kaset Wisai		11.1						11.1	54.4	- 24.7
39 สุวรรณภูมิ	Suwannaphum								0.0	60.2	- 7.8
40 มหาสารคาม	MAHA SARAKHAM		3.2						3.2	43.1	- 44.5
41 เชียงยืน	Chiang Yun		34.5						34.5	53.0	- 9.2
42 กันทรวิชัย	Kantharawichai								0.0	0.0	- 55.5
43 โกสุมพิสัย	Kosum Phisai*		79.3						79.3	82.6	- 2.0
44 บรบือ	Borabu		13.4						13.4	161.4	+ 69.8
45 วาปีปทุม	Wapi Pathum								0.0	0.0	- 32.9
46 พยัคฆภูมิพิสัย	Phayakkhaphum Phisai								0.0	195.8	+134.0
47 ขอนแก่น	KHON KAEN*		20.2						20.2	44.5	- 36.5
48 น้ำพอง	Nam Phong								0.0	4.3	- 49.8
49 ภูเวียง	Phu Wiang								0.0	40.1	- 42.6
50 ชุมแพ	Chum Phae								0.0	19.8	- 51.5
51 มัญจาคีรี	Mancha Khiri		29.2						29.2	67.8	+ 8.6
52 ชนบท	Chonnabot		20.1						20.1	50.7	- 43.4
53 บ้านไผ่	Ban Phai		14.0						14.0	75.8	- 29.2
54 พล	Phon		8.5						8.5	98.6	+ 5.4
55 หนองสองห้อง	Nong Song Hong		11.8						11.8	16.9	- 37.5
56 ชัยภูมิ	CHAIYAPHUM*		27.2						27.2	80.5	- 23.9
57 เกษตรสมบูรณ์	Kaset Sombun								0.0	0.0	- 52.8
58 ภูเขียว	Phu Khieo								0.0	123.1	+ 49.2
59 คอนสวรรค์	Khon Sawan		22.9						22.9	82.3	+ 17.9
60 จัตุรัส	Chatturat		24.9						24.9	26.5	- 95.6
61 บำเหน็จณรงค์	Bamnet Narong		45.5						45.5	135.8	+ 40.4
62 นครราชสีมา	NAKHON RATCHASIMA*	T	14.1						14.1	102.7	- 4.2
63 บัวใหญ่	Bua Yai								0.0	0.0	- 69.1
64 คง	Khong		3.9						3.9	88.0	+ 18.0
65 ด่านขุนทด	Dan Khun Thot		57.4						57.4	112.1	+ 51.2
66 โนนไทย	Non Thai		38.7						38.7	102.0	+ 35.6
67 โนนสูง	Non Sung		23.0						23.0	83.6	+ 4.1
68 พิมาย	Phimai		17.2						17.2	82.7	
69 สีคิ้ว	Sikhiu								0.0	0.0	- 71.8
70 สูงเนิน	Sung Noen	43.8	41.3						85.1	163.9	+ 51.7
71 ปักธงชัย	Pak Thong Chai	3.4	9.1						12.5	12.5	- [illegible]
72 โชคชัย	Chok Chai*		4.9						4.9	8.5	- 74.2
73 ครบุรี	Khon Buri		20.6						20.6	81.5	- 10.8

สถานีฝน	Station	วันที่และจำนวนน้ำฝนเป็นมิลลิเมตร Date and amount of rainfall in millimeters							ฝนรวม มม. Total rainfall mm	ฝนรวมตั้งแต่ 1 มกราคม Accumulative rainfall since 1 January	
		มีนาคม–เมษายน March – April								ปริมาณ มม. Amount mm.	สูงต่ำกว่าปกติ Above or below Normal
		31	1	2	3	4	5	6			
74 บุรีรัมย์	BURI RAM								0.0	0.0	- 53.5
75 พุทไธสง	Phutthaisong		15.0						15.0	70.0	- 10.2
76 สตึก	Satuk		20.5						20.5	14.7	+ 40.0
77 ลำปลายมาศ	Lam Phai Mat								0.0	0.0	- 63.2
78 นางรอง	Nang Rong		T						T	2.3	- 76.1
79 สุรินทร์	SURIN		18.6						18.6	36.5	- 22.9
80 รัตนบุรี	Rattanaburi		1.8						1.8	26.8	- 35.4
81 ท่าตูม	Tha Tum		14.2					T	14.2	91.3	+ 51.3
82 สีขรภูมิ	Sikhoraphum								0.0	0.0	- 37.8
83 ปราสาท	Prasat								0.0	6.7	- 48.5
84 สังขะ	Sangkha								0.0	0.0	- 28.4
85 ศรีสะเกษ	SI SA KET								0.0	0.0	- 36.3
86 ราษีไศล	Rasi Salai								0.0	60.1	- 2.8
87 กันทรารมย์	Kantharatom	1.1							1.1	1.1	- 30.4
88 ขุขันธ์	Khukhan		14.2						14.2	19.4	- 20.2
89 ขุนหาญ	Khun Han								0.0	10.4	- 43.1
90 กันทรลักษ์	Kantharalak		7.5						7.5	14.1	- 38.1
91 อุบลราชธานี	UBON RATCHATHANI *								0.0	3.2	- 77.1
92 เขมราฐ	Khemarat								0.0	23.3	- 45.1
93 อำนาจเจริญ	Amnat Charoen								0.0	0.0	- 48.1
94 ยโสธร	Yasothon								0.0	37.5	- 17.4
95 ตระการพืชผล	Trakan Phutphon								0.0	71.1	+ 15.1
96 มหาชนะชัย	Maha Chana Chai								0.0	16.1	- 52.3
97 เขื่องใน	Khuang Nai								0.0	0.0	- 40.9
98 โขงเจียม	Khong Chiam								0.0	0.0	- 47.6
99 เดชอุดม	Det Udom								0.0	3.5	- 50.0
100 บุณฑริก	Buntharik								0.0	0.0	- 29.5
ภาคกลาง	**CENTRAL PART**										
1 นครสวรรค์	NAKHON SAWAN						14.8		14.8	50.9	- 45.5
2 บรรพตพิสัย	Banphot Phisai								0.0	14.7	- 44.7
3 ชุมแสง	Chumsaeng								0.0	36.9	- 43.9
4 หนองบัว	Nong Bua								0.0	0.0	- 72.8
5 ลาดยาว	Lat Yao								0.0	5.5	- 54.5
6 ท่าตะโก	Tha Tako		24.0						24.0	36.9	- 43.9
7 พยุหคีรี	Phayuha Khiri								0.0	0.0	- 50.9
8 ตากฟ้า	Takhli								0.0	0.0	- 67.0
9 อุทัยธานี	UTHAI THANI								0.0	0.0	- 79.8
10 สว่างอารมณ์	Sawang Arom								0.0	34.0	- 1.0
11 บ้านไร่	Ban Rai								0.0	0.0	- 76.9
12 ทัพทัน	Thap than					5.2			5.2	41.2	- 40.4
13 หนองฉาง	Nong Chang								0.0	54.7	- 35.0

สถานีฝน	Station	วันที่และจำนวนน้ำฝนเป็นมิลลิเมตร Date and amount of rainfall in millimetre							ฝนรวม มม. Total rainfall mm.	ฝนรวมตั้งแต่ 1 มกราคม Accumulative rainfall since 1 January	
		มีนาคม–เมษายน March-April								ปริมาณ มม. Amount mm.	สูงต่ำกว่าปกติ Above or below Normal
		31	1	2	3	4	5	6			
14 หนองขาหย่าง	Nong Khayang								0.0	81.2	+ 14.1
15 ชัยนาท	CHAI NAT								0.0	38.8	- 24.4
16 มโนรมย์	Manorom								0.0	26.4	- 44.2
17 วัดสิงห์	Wat Sing								0.0	50.3	- 37.2
18 หันคา	Hankha								0.0	0.0	- 61.2
19 สิงห์บุรี	SING BURI								0.0	11.9	- 56.3
20 อินทร์บุรี	In Buri								0.0	0.0	- 74.7
21 บางระจัน	Bang Rachan								0.0	36.4	- 42.7
22 พรหมบุรี	Phrom Buri								0.0	31.1	- 22.9
23 ลพบุรี	LOP BURI*		10.8					T	10.8	17.6	- 89.5
24 บ้านหมี่	Ban Mi		5.0						5.0	18.8	- 58.2
25 บัวชุม	Bua Chum*		0.2		T				0.2	32.0	- 68.4
26 ชัยบาดาล	Chai Badan	25.7	7.8						33.5	172.9	+ 94.2
27 พัฒนานิคม	Phatthana Nikhom								0.0	20.5	- 79.1
28 โคกสำโรง	Khok Samrong								0.0	0.0	- 68.4
29 ท่าวุ้ง	Tha Wung								0.0	9.3	- 62.5
30 สุพรรณบุรี	SUPHAN BURI*		6.1						6.1	7.0	- 60.6
31 เดิมบางนางบวช	Doembang Nangbuat								0.0	0.0	- 62.7
32 สามชุก	Sam Chuk								0.0	0.0	- 58.1
33 ดอนเจดีย์	Don Chedi								0.0	0.0	- 67.4
34 ศรีประจันต์	Si Phrachan								0.0	0.0	- 43.7
35 อู่ทอง	U Thong		4.5						4.5	4.5	- 40.2
36 บางปลาม้า	Bang Pa Ma								0.0	0.0	- 32.5
37 สองพี่น้อง	Song Phi Nong		23.2						23.2	26.2	- 7.6
38 อ่างทอง	ANG THONG								0.0	17.8	- 51.1
39 โพธิ์ทอง	Pho Thong								0.0	0.0	- 68.3
40 ไชโย	Chaiyo								0.0	0.0	- 29.2
41 วิเศษชัยชาญ	Wiset Chai Chan								0.0	0.1	- 42.5
42 ป่าโมก	Pa Mok		4.3						4.3	25.2	- 24.1
43 สระบุรี	SARABURI		26.7	1.1					27.8	123.9	+ 53.9
44 พระพุทธบาท	Phra Phutthabat								0.0	0.0	
45 บ้านหมอ	Ban Mo								0.0	0.0	- 36.8
46 เสาไห้	Sao Hai		13.2						13.2	41.7	- 44.7
47 แก่งคอย	Kaeng Khoi			9.9					9.9	61.4	+ 24.0
48 หนองแค	Nong Khae		4.5						4.5	19.0	- 79.6
49 พระนครศรีอยุธยา	PHRA NAKHON SI AYUTTHAYA								0.0	0.0	- 35.8
50 ท่าเรือ	Tha Rua								0.0	0.0	- 81.3
51 ผักไห่	Phak Hai								0.0	0.0	- 52.9
52 บางบาล	Bang Ban								0.0	32.3	- 4.3
53 เสนา	Sena								0.0	5.7	- 48.9
54 บางไทร	Bang Sai								0.0	0.0	- 60.8

สถานีฝน	Station	วันที่และจำนวนน้ำฝนเป็นมิลลิเมตร Date and amount of rainfall in millimeters							ฝนรวม มม. Total rainfall mm.	ฝนรวมตั้งแต่ 1 มกราคม Accumulative rainfall since 1 January	
		มีนาคม–เมษายน March-April								ปริมาณ มม. Amount mm.	สูงต่ำกว่าปกติ Above or below Normal
		31	1	2	3	4	5	6			
55 บางปะอิน	Bang Pa-in								[illegible]	31.8	- 14.4
56 ปทุมธานี	PATHUM THANI								0.0	0.0	- 76.5
57 หนองเสือ	Nong Sua								0.0	16.0	- 84.9
58 ธัญบุรี	Thanyaburi								0.0	0.0	- 77.1
59 รังสิต	Rangsit								0.0	27.0	- 50.3
60 ลำลูกกา	Lam Luk Ka								0.0	0.0	- 67.0
61 นนทบุรี	NONTHABURI								0.0	0.0	- 61.8
62 บางบัวทอง	Bang Bua Thong		8.7						8.7	8.7	- 54.7
63 ธนบุรี	THON BURI								0.0	0.0	- 40.2
64 ตลิ่งชัน	Taling Chan								0.0	0.0	- 97.3
65 บางขุนเทียน	Bang Khun Thian								0.0	0.0	- 68.1
66 ราษฎร์บูรณะ	Rat Burana								0.0	0.0	- 67.9
67 กรุงเทพมหานคร	BANGKOK METROPOLIS		21.4	0.5	0.2				22.1	26.4	- 57.5
68 สนามบินดอนเมือง	Don Muang Airport*		8.7						8.7	21.4	- 54.3
69 บางเขน	Bang Khen		2.3	12.4					14.7	14.7	- 69.4
70 มีนบุรี	Min Buri								0.0	0.0	- 58.9
71 ลาดกระบัง	Lat Krabang								0.0	0.0	- 70.5
72 ศูนย์วิจัยบางนา	Bangk Na*		43.6						43.6	47.4	
73 กาญจนบุรี	KANCHANABURI*								0.0	29.9	- 38.8
74 สังขละบุรี	Sangkhla Buri								0.0	0.0	
75 เหมืองปิล็อก	Pilok								0.0	0.0	
76 ทองผาภูมิ	Thong Pha Phum*	22.7	10.8		T				33.5	49.0	+ 2.8
77 ศรีสวัสดิ์	Si Sawat										
78 ไทรโยค	Sai Yok										
79 พนมทวน	Phanom Thuan								0.0	7.2	- 14.6
80 ท่าม่วง	Tha Muang		2.0						2.0	37.1	+ 14.5
81 นครปฐม	NAKHON PATHOM								0.0	0.0	- 50.4
82 บางเลน	Bang Len		T						T	4.3	- 52.9
83 นครชัยศรี	Nakhon Chaisi								0.0	7.5	- 47.3
84 ราชบุรี	RATCHABURI								0.0	0.0	- 27.7
85 บ้านโป่ง	Ban Pong								0.0	2.2	- 37.5
86 โพธาราม	Photharam								0.0	9.4	- 33.3
87 ดำเนินสะดวก	Damnoen Saduak								0.0	0.0	- 28.2
88 ปากท่อ	Pak Tho								0.0	0.0	- 24.4
89 สมุทรสงคราม	SAMUT SONGKHRAM								0.0	0.0	- 39.1
90 บางคนที	Bang Khonthi								0.0	0.0	- 45.8
91 อัมพวา	Amphawa								0.0	0.0	- 46.1
92 สมุทรสาคร	SAMUT SAKHON								0.0	11.8	- 85.8
93 กระทุ่มแบน	Kratum Baen								0.0	0.0	- 49.0
94 สมุทรปราการ	SAMUT PRAKAN								0.0	0.0	- 94.4
95 บางพลี	Bang Phli								0.0	0.0	- 92.2

สถานีฝน	Station	วันที่และจำนวนน้ำฝนเป็นมิลลิเมตร Date and amount of rainfall in millimeters							ฝนรวม มม. Total rainfall mm.	ฝนรวมตั้งแต่ 1 มกราคม Accumulative rainfall since 1 January	
		มีนาคม–เมษายน March–April								ปริมาณ มม. Amount mm.	สูงต่ำกว่าปกติ Above or below Normal
		31	1	2	3	4	5	6			
ภาคตะวันออก	**EASTERN PART**										
1 นครนายก	NAKHON NAYOK	1.6	10.1						11.7	114.3	+ 45.0
2 บ้านนา	Ban Na								0.0		- 86.2
3 ปากพลี	Pak Phli								0.0		- 67.8
4 องครักษ์	Ongkharak	5.1	2.4						7.5	51.1	- 24.2
5 ปราจีนบุรี	PRACHIN BURI*							21.0	21.0	57.8	- 83.6
6 ประจันตคาม	Prachantakham								0.0		- 100.0
7 บ้านสร้าง	Ban Seng								0.0	68.5	- 30.8
8 ศรีมหาโพธิ	Si Maha Phot								0.0		-111.9
9 กบินทร์บุรี	Kabin Buri*								0.0	6.8	- 52.5
10 สระแก้ว	Sa Kaeo		23.7						23.7	57.6	- 30.4
11 วัฒนานคร	Watthana Nakhon								0.0	61.9	- 44.1
12 อรัญประเทศ	Aranyaprathet*		T						T	75.6	- 42.5
13 คลองเขื่อนตราว	CHACHOENGSAO		6.4						6.4	23.2	- 45.1
14 บ้านโพธิ์	Ban Pho		22.1						22.1	104.7	+ 37.3
15 ชลบุรี	CHON BURI*		T						T	44.3	- 52.0
16 พานทอง	Phan Thong		3.7						3.7	70.3	+ 6.6
17 บ้านบึง	Ban Bung								0.0		-101.7
18 เกาะสีชัง	Ko Sichang*			0.8	3.0				3.8	31.5	- 42.0
19 ศรีราชา	Si Racha								0.0		- 77.6
20 สัตหีบ	Sattahip*		0.3		0.5				0.6	28.3	-155.3
21 ระยอง	RAYONG								0.0	40.0	-110.4
22 บ้านค่าย	Ban Khai		T						T	43.9	- 58.1
23 แกลง	Klaeng								0.0	28.2	-102.4
24 จันทบุรี	CHANTHABURI*	T	1.2	4.6	0.1			T	5.9	75.3	- 82.5
25 ท่าใหม่	Tha Mai		5.3						5.3	158.5	+ 16.2
26 มะขาม	Makham								0.0	18.6	- 95.9
27 ตราด	TRAT				3.3				3.3	138.4	- 93.0
28 เขาสมิง	Khao Saming		1.0						1.0	269.9	+133.6
29 แหลมงอบ	Laem Ngop										
30 กลองใหญ่	Khlong Yai*		47.6					13.0	60.6	221.9	- 54.4
ภาคใต้	**SOUTHERN PART**										
1 เพชรบุรี	PHETCHABURI								0.0	21.4	- 18.9
2 บ้านแหลม	Ban Laem										
3 บ้านลาด	Ban Lat								0.0	17.5	- 28.4
4 ท่ายาง	Tha Yang								0.0	29.3	+ 2.0
5 ชะอำ	Cha-am								0.0	13.2	- 37.4
6 ประจวบคีรีขันธ์	PRACHUAP KHIRI KHAN*			3.6					3.6	93.6	-103.8
7 หัวหิน	Hua Hin*			8.8					8.8	44.6	- [illegible].7
8 ปราณบุรี	Pran Buri			5.5					5.5	13.0	
9 ชุมพร	CHUMPHON*		T	T	1.0				1.0	78.2	-196.0

สถานีฝน	Station	วันที่และจำนวนน้ำฝนเป็นมิลลิเมตร Date and amount of rainfall in millimetre							ฝนรวม มม. Total rainfall mm.	ฝนรวมตั้งแต่ 1 มกราคม Accumulative rainfall since 1 January	
		มีนาคม–เมษายน March–April								ปริมาณ มม. Amount mm.	สูงต่ำกว่าปกติ Above or below Normal
		31	1	2	3	4	5	6			
10 ท่าแซะ	Tha Sae								0.0	139.1	-100.9
11 สวี	Sawi								0.0	3.2	-253.7
12 หลังสวน	Lang Suan								0.0	2.36	-187.4
13 สุราษฎร์ธานี	SURAT THANI*	T							T	5.2	-112.0
14 ไชยา	Chaiya								0.0	12.3	- 74.0
15 เกาะสมุย	Ko Samui*	0.8							0.8	45.0	- 86.1
16 ทุนพิน	Phunphin								0.0	8.2	-107.6
17 ท่าฉาง	Tha Chang								0.0	11.1	-172.7
18 กาญจนดิษฐ์	Kanchanadit										
19 บ้านนาสาร	Ban Na San										
20 นครศรีธรรมราช	NAKHON SI THAMMARAT*			2.4	T				2.4	65.4	-264.2
21 สิชล	Sichon								0.0	24.0	-282.5
22 ท่าศาลา	Tha Sala								0.0	120.5	-117.9
23 ฉวาง	Chawang		5.5						5.5	94.7	- 48.3
24 ทุ่งสง	Thung Song								0.0	134.7	- 37.6
25 ร่อนพิบูลย์	Ron Phibun								0.0	20.0	-251.3
26 ปากพนัง	Pak Phanang								0.0	39.9	-134.3
27 พัทลุง	PHATTHALUNG										
28 ควนขนุน	Khuan Khanun				22.1				22.1	135.9	
29 ปากพยูน	Pak Phayun								0.0		
30 เขาชัยสน	Khao Chaison								0.0	36.7	
31 สงขลา	SONGKHLA*		3.6	T	0.2			40.2	44.0	46.9	-193.0
32 รัตภูมิ	Rattaphum								0.0	134.1	
33 หาดใหญ่	Hat Yai							T	T	32.7	
34 สะเดา	Sadao										
35 ปัตตานี	PATTANI*			2.2	T			7.5	9.9	49.1	- 77.3
36 หนองจิก	Nong Chik								0.0		
37 ยะหริ่ง	Yaring								0.0		
38 มายอ	Mayo			12.0					12.0	25.8	
39 โคกโพธิ์	Khok Pho								0.0		
40 ปะนาเระ	Panare								0.0		
41 ยะลา	YALA								0.0	71.0	
42 ยะหา	Yaha								0.0		
43 รามัน	Raman								0.0	20.8	
44 บันนังสตา	Bannang Satar								0.0	121.4	
45 เบตง	Betong				4.6				4.6	85.8	
46 นราธิวาส	NARATHIWAT*			11.4			3.7	0.3	15.4	37.4	-370.4
47 ยี่งอ	Yi-ngo			6.4					6.4	58.6	
48 ระแงะ	Rangae								0.0		
49 ตากใบ	Tak Bai								0.0		
50 สุไหงโกลก	Sungai Kolok								0.0		

สถานีฝน	Station	วันที่และจำนวนน้ำฝนเป็นมิลลิเมตร Date and amount of rainfall in millimeters							ฝนรวม มม. Total rainfall mm.	ฝนรวมตั้งแต่ 1 มกราคม Accumulative rainfall since 1 January	
		มีนาคม–เมษายน March–April								ปริมาณ มม. Amount mm.	สูงต่ำกว่าปกติ Above or below Normal
		31	1	2	3	4	5	6			
51 ระนอง	RANONG								0.0	20.3	- 90.5
52 กระบุรี	Kra Buri										
53 พังงา	PHANGNGA										
54 ตะกั่วป่า	Takua Pa	5.0	37.3		T	0.2	4.4	5.5	52.4	149.3	
55 กะปง	Kapong		28.4						28.4	208.6	
56 ท้ายเหมือง	Thai Muang	31.6	11.8						43.4	134.0	
57 ตะกั่วทุ่ง	Takua Thung	13.4			7.2				20.6	173.7	
58 ทับปุด	Thap Put	5.4							5.4	160.8	
59 ภูเก็ต	PHUKET*						T		T	149.7	+109.1
60 สนามบินภูเก็ต	Phuket Airport*		T		T		7.2	T	7.2	53.7	-118.0
61 กระบี่	KRABI								0.0	89.2	
62 อ่าวลึก	Ao Luk	4.7							4.7	226.1	
63 คลองท่อม	Khlong Tom	52.2							52.2	137.3	
64 ตรัง	TRANG								0.0	129.5	- 44.2
65 สนามบินตรัง	Trang Airport*										
66 สิเกา	Sikao								0.0	83.1	
67 ย่านตาขาว	Yan Ta Khao								0.0	30.5	
68 ปะเหลียน	Palian								0.0	18.1	
69 สตูล	SATUN							0.3	0.3	134.7	- 48.6
70 ทุ่งหว้า	Thung Wa								0.0	25.7	

สถานีฝน	Station	วันที่และจำนวนน้ำฝนเป็นมิลลิเมตร Date and amount of rainfall in millimeters							ฝนรวม มม. Total rainfall mm.	ฝนรวมตั้งแต่ 1 มกราคม Accumulative rainfall since 1 January	
		มีนาคม-เมษายน March-April								ปริมาณ มม. Amount mm.	สูงต่ำกว่าปกติ Above or below Normal
		31	1	2	3	4	5	6			
กรุงเทพมหานคร	**BANGKOK METROPOLIS**										
1 สถานีเครื่องรับส่งวิทยุนนทบุรี	Overseas Radio Receiving Station			T					T		
2 ว.ว. การช่างนนทบุรี	Nonthaburi Trade School								0.0		
3 พลังงานปรมาณูแห่งชาติ	Atomic Energy For Peace								0.0		
4 กองกำกับการรถวิทยุฯ	MMP. Sub Division Car Center		7.5	4.9					12.4		
5 วิทยาลัยครูจันทรเกษม	Chankasem College Education		2.8						2.8		
6 การไฟฟ้าฝ่ายผลิต	Electrical Supply Authority								0.0		
7 ศูนย์ฝึกการบินพลเรือน	Civil Aviation Training Center								0.0		
8 ว.ว. โยธินบูรณะ	Yothin Burana School								0.0		
9 สถานีรถไฟบางบำหรุ	Bang Bamru Railway Station								0.0		
10 ว.ว. พาณิชการสยาม	Siam Commercial School								0.0		
11 ว.ว. การประชาสัมพันธ์	Public Relation School		5.4						5.4		
12 ว.ว. สามเสนนอก	Sam Sen Nok School								0.0		
13 มหาวิทยาลัยรามคำแหง	Ramkhamhaeng University		9.6						9.6		
14 ว.ว. ศรีอุลัย	Sri Ulai School		17.3						17.3		
15 ว.ว. จิตรลดา	Chitlada School								0.0		
16 เขตบางกะปิ	Bangkapi Boundary								0.0		
17 เขตหนองจอก	Nong Chok Boundary								0.0		
18 กระทรวงศึกษาธิการ	Ministry of Education								0.0		
19 ว.ว. ช่างกลวิทยา	Changkol Vitthaya School		10.5						10.5		
20 ร. 1 พัน 2 รอ.	Second Infantry Battalion								0.0		
21 บ้านมนังคศิลา	Ban Manangkha Sila		25.3						25.3		
22 ว.ว. โกสิตสโมสร	Kosit Samosorn School		45.3	8.2					53.5		
23 ประตูน้ำปทุมวัน	Pathumvan Irr.								0.0		
24 ว.ว. เฉลิมสาสน์ศึกษา	Chaloemsart Suksa School								0.0		
25 วิทยาลัยเพาะช่าง	Poh Chang College		34.9	8.1					43.0		
26 ว.ว. มาแตร์เดอี	Mater Dei School								0.0		
27 สถานีจ่ายไฟฟ้าบางกะปิ	Sup Center of lectrial Supply-Bangkapi		26.2						26.2		
28 วิทยาลัยพาณิชการธนบุรี	Thonburi Commercial College		29.3	6.0					35.3		
29 วิทยาลัยครูบ้านสมเด็จ	Bansomdet Teacher College		35.6						35.6		
30 เขตคลองสาน	Khlong San Boundary								0.0		
31 ว.ว. เตรียมทหาร	Armed Force Academy Preparatory-School		33.4						33.4		
32 ว.ว. กรุงเทพคริสเตียน	Bangkok Christian College		42.0	1.2					43.2		
33 ว.ว. ศรีวิกรม์	Srivikorn School		2.3						2.3		
34 ประตูน้ำพระโขนง	Prakhanong Irr.								0.0		
35 ว.ว. สมชิตศึกษา	Somchit Suksa School								0.0		
36 ว.ว. ธรรมนาวาวิทยากม	Yannawa Vitthayakhom School		12.5	0.6					13.1		
37 ว.ว. พระโขนง	Prakhanong School		30.8						30.8		
38 ว.ว. ช่องนนทรี	Chong Nonthri School		45.1	1.0					46.1		

อุณหภูมิสูงสุดและต่ำสุดประจำวันที่ ๓๑ มี.ค.–๖ เม.ย. ๒๕๒๓

Daily Max. and Min. Temperature 31 Mar.-6 Apr. 1980

สถานี	Station	อุณหภูมิสูงสุดและต่ำสุดเป็นองศา ซ. Max. and Min. Temperature in degree C.							เฉลี่ยสูงสุด ต่ำสุด Average Max. Min.	เฉลี่ยในสัปดาห์ Weekly Mean	ค่าปกติประจำเดือน Monthly Normal
		31	1	2	3	4	5	6			
ภาคเหนือ	**NORTHERN PART**										
1 เชียงราย	CHIANG RAI	39.2 / 19.5	34.3 / 23.5	29.7 / 21.3	32.9 / 20.5	35.0 / 19.0	34.6 / 20.2	34.7 / 20.4	34.3 / 20.6	27.5	27.2
2 แม่ฮ่องสอน	MAE HONG SON	23.5	25.0	27.2	23.0	22.8	23.2	23.6	24.0		
3 เชียงใหม่	CHIANG MAI	39.2 / 22.2	36.5 / 25.0	33.9 / 23.1	35.3 / 24.6	36.0 / 22.2	36.5 / 24.4	37.0 / 23.8	36.4 / 23.6	30.0	28.6
4 น่าน	NAN	37.7 / 23.1	36.4 / 22.4	34.3 / 22.5	34.7 / 23.0	34.7 / 21.4	36.0 / 22.5	37.7 / 23.1	35.9 / 22.6	29.3	29.1
5 ท่าวังผา	Tha Wang Pha	36.4 / 20.8	36.0 / 21.4	34.0 / 21.3	34.4 / 21.3	35.4 / 20.4	37.2 / 21.5	37.0 / 21.7	35.8 / 21.2	28.5	..
6 ลำปาง	LAMPANG	39.8 / 25.5	35.9 / 23.2	37.3 / 23.4	37.2 / 23.5	38.1 / 22.6	38.5 / 24.5	37.7 / 22.9	37.8 / 23.7	30.8	29.5
7 แม่สะเรียง	Mae Sariang	38.3 / 26.0	39.3 / 24.8	37.7 / 25.7	37.4 / 24.1	36.1 / 24.2	38.8 / 22.1	39.7 / 22.8	38.5 / 24.2	31.4	29.9
8 แพร่	PHRAE	37.3 / 27.0	39.0 / 25.7	35.3 / 22.6	36.4 / 23.0	37.0 / 22.9	38.5 / 23.6	39.8 / 23.0	37.6 / 24.0	30.8	30.1
9 อุตรดิตถ์	UTTARADIT	39.4 / 27.0	40.6 / 26.4	35.3 / 22.4	38.4 / 23.6	36.9 / 24.8	39.4 / 24.9	40.6 / 26.0	38.7 / 25.3	31.9	31.0
10 ตาก	TAK	38.8 / 28.0	39.2 / 28.3	35.6 / 23.8	37.0 / 24.1	40.0 / 26.9	34.0 / 28.9	41.3 / 26.9	38.0 / 26.7	32.4	31.9
11 เขื่อนภูมิพล	Bhumibol Dam	37.4 / 25.5	36.4 / 26.2	34.3 / 24.5	35.2 / 23.5	37.5 / 25.9	39.0 / 25.1	38.1 / 27.2	36.6 / 25.4	28.1	31.5
12 พิษณุโลก	PHITSANULOK	37.8 / 26.6	39.2 / 27.0	32.8 / 23.3	36.7 / 23.5	37.5 / 25.7	37.6 / 25.7	39.5 / 26.4	37.3 / 25.5	31.4	30.8
13 แม่สอด	Mae Sot	37.8 / 24.2	36.7 / 24.5	35.2 / 22.7	36.3 / 23.0	36.5 / 24.0	36.4 / 23.7	36.8 / 24.2	36.5 / 23.8	30.2	29.9
14 เพชรบูรณ์	PHETCHABUN	38.5 / 24.5	39.4 / 24.6	33.0 / 23.3	36.7 / 23.4	37.0 / 24.4	37.8 / 23.4	39.5 / 25.0	37.4 / 24.1	30.8	30.1
15 หล่มสัก	Lom Sak	36.8 / 23.6	37.8 / 23.4	32.2 / 23.0	35.8 / 22.5	34.9 / 23.6	36.4 / 22.0	36.5 / 24.0	36.1 / 23.1	29.6	
16 วิเชียรบุรี	Wichian Buri	38.2 / 23.5	37.0 / 24.4	32.7 / 23.1	34.8 / 23.1	37.2 / 24.3	25.2		36.2 / 24.0	30.1	..
ภาคตะวันออกเฉียงเหนือ	**NORTHEASTERN PART**										
1 หนองคาย	NONG KHAI	38.5 / 24.7	36.8 / 26.0	32.9 / 22.[illegible]	37.6 / 23.4	38.3 / 25.9	39.5 / 24.2	40.7 / 26.2	37.8 / 24.6	31.2	28.7
2 เลย	LOEI	36.0 / 23.3	36.8 / 22.9	29.1 / 22.2	35.0 / 21.1	35.2 / 23.2	36.4 / 21.9	36.5 / 23.3	35.3 / 22.5	28.9	28.4
3 อุดรธานี	UDON THANI	37.7 / 25.9	38.0 / 26.0	31.8 / 22.5	35.5 / 23.3	36.5 / 25.2	37.9 / 25.2	38.6 / 26.4	36.6 / 24.9	30.8	29.6
4 สกลนคร	SAKON NAKHON	38.3 / 27.0	32.7 / 27.5	32.2 / 20.5	34.9 / 21.8	36.9 / 24.5	38.1 / 25.1	35.2 / 27.2	36.0 / 24.8	30.4	29.1
5 นครพนม	NAKHON PHANOM	37.7 / 26.5	30.7 / 24.0	33.0 / 19.4	35.8 / 21.5	37.1 / 22.3	33.3 / 24.9	39.2 / 25.5	35.3 / 23.4	29.4	28.9
6 มุกดาหาร	Mukdahan	38.6 / 25.8	32.7 / 27.0	34.6 / 20.5	36.6 / 21.6	38.5 / 24.6	39.5 / 25.7	40.4 / 25.9	37.3 / 24.4	30.9	29.4
7 ขอนแก่น	KHON KAEN	38.9 / 26.8	39.9 / 26.3	36.9 / 22.4	35.9 / 23.7	37.7 / 24.9	38.3 / 25.5	40.1 / 26.0	37.7 / 25.1	31.4	30.1
8 โกสุมพิสัย	Kosum Phisai	24.6	24.7	20.5	22.4	23.3			23.1		
9 ร้อยเอ็ด	ROI ET	37.6 / 24.1	36.6 / 24.5	32.7 / 21.0	35.7 / 22.7	37.9 / 23.5	38.0 / 25.4	39.2 / 25.4	36.6 / 23.7	30.3	29.8
10 ชัยภูมิ	CHAIYAPHUM	37.9 / 25.8	37.9 / 26.4	31.3 / 22.1	34.2 / 23.5	36.5 / 24.6	37.2 / 25.4	38.4 / 26.2	36.6 / 24.9	30.6	29.7
11 อุบลราชธานี	UBON RATCHATHANI	38.7 / 25.7	38.6 / 26.0	34.5 / 21.0	38.1 / 21.2	39.1 / 25.7	38.9 / 26.7	39.8 / 25.7	38.2 / 24.6	31.4	29.[illegible]
12 สุรินทร์	SURIN	36.6 / 25.5	38.7 / 25.7	35.1 / 21.3	37.3 / 23.3	38.2 / 23.8	38.3 / 24.8	39.4 / 26.6	37.9 / 24.4	31.2	29.7
13 ท่าตูม	Tha Tum	37.9 / 26.2	37.5 / 26.2	33.0 / 20.5	35.9 / 23.3	37.4 / 24.7	38.3 / 25.1	39.0 / 26.5	37.0 / 24.6	30.8	..
14 นางรอง	Nang Rong	37.4 / 24.8	38.1 / 24.7	33.4 / 23.0	36.1 / 24.2	38.5 / 24.2	24.3		36.7 / 24.2	30.5	..

สถานี	Station	อุณหภูมิสูงสุดและต่ำสุดเป็นองศา ซ. Max. and Min. Temperature in degree C. 31	1	2	3	4	5	6	Average Max. Min.	เฉลี่ยรายสัปดาห์ Weekly Mean	ค่าปกติประจำเดือน Monthly Normal
15 นครราชสีมา	NAKHON RATCHASIMA	36:9 / 25:4	37:8 / 25:7	36:5 / 21:9	34:8 / 24:4	36:4 / 25:4	32:6 / 22:9	37:4 / 26:0	35:7 / 24:5	30.3	[illegible]
16 ไชยภูมิ	Chok Chai	37:1 / 24:1	37:6 / 24:2	36:4 / 23:7	35:8 / 23:8	35:6 / 24:6	24.4		35:8 / 23:8	29.9	..
ภาคกลาง	**CENTRAL PART**										
1 นครสวรรค์	NAKHON SAWAN	39:0 / 27:7	39:3 / 27:8	35:4 / 24:7	39:2 / 26:5	39:8 / 27:8	39:5 / 27:5	38:8 / 27:8	39:5 / 27:5	[illegible]	[illegible]
2 ลพบุรี	LOP BURI	38:4 / 26:5	37:4 / 26:7	33:4 / 23:6	37:1 / 24:6	36:3 / 26:5	36:5 / 27:5	38:8 / 25:9	37:6 / 26:1	[illegible]	[illegible]
3 สุพรรณบุรี	SUPHAN BURI	36:9 / 25:6	37:1 / 25:6	34:5 / 22:5	36:4 / 24:1	37:5 / 24:8	38:4 / 24:7	38:9 / 25:0	37:4 / 24:6	30.8	[illegible]
4 กาญจนบุรี	KANCHANABURI	38:4 / 26:1	38:9 / 26:1	35:4 / 25:8	37:8 / 26:2	38:9 / 27:3	39:6 / 25:7	40:3 / 26:4	38:8 / 26:2	[illegible]	[illegible]
5 ทองผาภูมิ	Thong Pha Phum	40:1 / 23:3	37:7 / 23:2	33:8 / 23:4	35:7 / 23:1	37:9 / 23:1	37:5 / 24:0	38:8 / 22:8	37:5 / 23:2	30.4	..
6 สนามบินดอนเมือง	Don Muang Airport	35:8 / 25:6	34:8 / 25:8	32:4 / 22:3	34:1 / 24:6	33:8 / 25:8	35:8 / 25:8	35:8 / 25:6	34:7 / 25:2	[illegible]	[illegible]
7 กรุงเทพมหานคร	BANGKOK METROPOLIS	35:4 / 27:6	35:5 / 27:3	33:8 / 23:0	34:9 / 25:5	35:1 / 27:4	35:3 / 27:3	35:5 / 27:5	35:2 / 26:6	[illegible]	[illegible]
8 ศูนย์วิจัยฯ บางนา	Bang Na	35:2 / 27:6	33:5 / 28:6	33:0 / 23:0	34:5 / 25:0	35:0 / 27:8	35:0 / 27:3	24.5	34:8 / 25:6	[illegible]	
ภาคตะวันออก	**EASTERN PART**										
1 ปราจีนบุรี	PRACHIN BURI	37:8 / 26:0	37:2 / 25:5	34:0 / 25:2	37:6 / 24:5	37:6 / 26:6	38:0 / 26:5	39:6 / 27:3	36:8 / 25:9	31.4	[illegible]
2 กบินทร์บุรี	Kabin Buri										
3 อรัญประเทศ	Aranyaprathet	38:0 / 25:8	37:7 / 26:0	35:3 / 25:3	37:3 / 25:2	35:8 / 26:5	36:8 / 26:7	38:8 / 27:3	37:3 / 26:0	31.7	[illegible]
4 ชลบุรี	CHON BURI	36:3 / 26:2	35:3 / 26:7	35:0 / 24:8	34:7 / 24:5	35:3 / 26:9	34:3 / 27:1	34:3 / 27:3	35:0 / 26:3	30.7	29.5
5 เกาะสีชัง	Ko Si Chang	34:0 / 27:6	33:3 / 27:1	33:4 / 26:4	33:2 / 26:5	33:3 / 27:8	32:6 / 28:1	33:7 / 28:4	33 / 27:5	[illegible]	[illegible]
6 สัตหีบ	Sattahip	32:2 / 28:2	32:8 / 28:8	31:5 / 26:3	32:6 / 26:6	32:9 / 26:1	34:0 / 28:1	33:2 / 28:5	32:7 / 27:3	30.0	30.6
7 ระยอง	RAYONG										
8 จันทบุรี	CHANTHABURI	34:2 / 24:2	33:6 / 24:5	32:9 / 24:5	34:0 / 24:0	33:1 / 23:4	34:2 / 26:3	33:8 / 25:7	33:7 / 24:9	29.3	28.4
9 คลองใหญ่	Khlong Yai	33:7 / 23:9	33:5 / 24:8	33:1 / 23:1	32:6 / 23:5	33:0 / 24:2	32:7 / 24:6	32:9 / 26:6	32:8 / 24:4	28.6	28.0
ภาคใต้	**SOUTHERN PART**										
1 หัวหิน	Hua Hin	33:3 / 26:2	33:7 / 26:0	31:1 / 26:7	33:3 / 25:2	33:0 / 25:6	33:8 / 25:3	34:2 / 26:2	33:6 / 25:9	[illegible]	28.8
2 ประจวบคีรีขันธ์	PRACHUAP KHIRI KHAN	31:7 / 25:1	32:1 / 25:6	32:3 / 25:5	31:8 / 23:5	31:9 / 24:0	32:4 / 23:3	32:2 / 24:5	32:1 / 24:6	28.4	[illegible]
3 ชุมพร	CHUMPHON	35:2 / 24:1	34:8 / 24:9	33:4 / 25:4	34:0 / 23:9	33:7 / 23:7	34:0 / 23:7	35:3 / 23:8	33:9 / 24:2	29.1	28.4
4 สุราษฎร์ธานี	SURAT THANI	34:3 / 22:4	34:6 / 23:2	36:0 / 20:4	35:8 / 21:6	36:0 / 22:0	34:2 / 21:6	35:3 / 22:0	35:2 / 21:9	28.6	28.8
5 เกาะสมุย	Ko Samui	31:5 / 26:2	31:2 / 27:6	31:5 / 26:4	31:2 / 26:6	31:7 / 26:6	31:7 / 26:5	32:0 / 27:1	32:4 / 27:9	30.2	..
6 นครศรีธรรมราช	NAKHON SI THAMMARAT	34:2 / 22:0	34:6 / 24:2	32:9 / 23:5	32:6 / 24:2	33:8 / 23:5	33:4 / 22:9	33:8 / 23:6	33:6 / 23:4	28.5	28.2
7 สงขลา	ONGKHLA	32:1 / 23:1	32:1 / 27:8	33:2 / 23:3	31:9 / 25:7	31:9 / 25:6	31:9 / 25:9	32:2 / 25:9	32:0 / 25:3	28.7	28.6
8 ปัตตานี	PATTANI	34:3 / 21:0	23.1	34:2 / 22:4	33:8 / 23:1	35:8 / 21:5	35:2 / 22:2	32:2 / 22:0	34:0 / 22:2	28.1	28.5
9 นราธิวาส	NARATHIWAT	35:0 / 24:0	34:8 / 24:3	34:3 / 23:8	34:0 / 24:0	35:3 / 23:1	35:3 / 24:0	34:5 / 24:0	34:6 / 23:9	29.3	27.9
10 ระนอง	RANONG	34:8 / 23:2	34:4 / 24:2	36:3 / 24:2	36:8 / 22:9	36:7 / 23:7	34:5 / 23:5	34:8 / 23:2	35:4 / 23:8	29.6	28.5
11 ภูเก็ต	PHUKET	33:0 / 23:6	33:4 / 23:3	34:3 / 24:7	33:2 / 26:6	33:7 / 27:2	34:7 / 26:4	34:2 / 26:2	33:6 / 25:5	29.5	28.7
12 สนามบินภูเก็ต	Phuket Airport	32:0 / 25:1	33:8 / 24:6	35:2 / 24:6	34:5 / 24:4	35:1 / 26:2	34:9 / 24:7	33:8 / 24:1	34:2 / 24:7	29.5	28.4
13 สนามบินตรัง	Trang Airport	34:7 / 21:5	35:8 / 23:7	34:6 / 24:2	33:8 / 22:5	35:1 / 23:4	35:0 / 22:7	35:6 / 23:3	34:9 / 23:0	28.9	29.1

REMARKS

1. **Meteorological Department's Station** (with * mark). Rainfall observation is performed daily at 07.00 a.m. by the Meteorological Department's personnel. Therefore the daily amount of rainfall in this publication means the total amount of rainfall in 24 hr. period from 07.00 a.m. of the recorded date to 07.00 a.m. of the following day.

2. **Voluntary Rainfall Station** (without * mark) located at District and Province. Rainfall observation is performed daily at 09.00 a.m. by the voluntary observer. The daily amount of rainfall means the total amount of rainfall in 24 hr. period from 09.00 a.m. of the recorded date to 09.00 a.m. of the following day.

3. **Rainfall and Temperature Data** The daily rainfall and temperature observations are submitted to the Meteorological Department soon after the measurement by the following means :—

   — By radio or telegraph from the Meteorological Department's stations.

   — By telegraph from voluntary rainfall stations

   Those daily reports generally arrive at the Meteorological Department from about 07.00 a.m. to 07.00 p.m.

4. **Rainfall Intensity in 1 day** (24 hours)

Light Rainfall	amounts	0.1 — 10.0	millimetres
Moderate Rainfall	"	10.1 — 35.0	"
Heavy Rainfall	"	35.1 — 90.0	"
Very Heavy Rainfall	"	90.1	millimetres and above
Blank	represents	No rainfall or observation of rainfall does not arrive in time for publication.	
T		Trace or light rainfall with amount less than 0.1 millimetres.	

Various Data in this publication are published hurriedly to service the user. Therefore the user should be cautious in using them. If there is any doubts please inquired the Meteorological Statistics Subdivision of the Climatology Division for further informations by dialing the number 3910054 and 3910178.

Meteorological Department
Bangkok Metropolis

Climatology Division.

- กำหนดออก สัปดาห์ละ 1 ฉบับ ปีละ 52 ฉบับ
- ค่าบำรุง ฉบับละ 5 บาท ปีละ 150 บาท
- การบอกรับ ติดต่อที่กองภูมิอากาศ กรมอุตุนิยมวิทยา

โทร. 3916054

พิมพ์ที่โรงพิมพ์กรมอุตุนิยมวิทยา กระทรวงคมนาคม กรุงเทพมหานคร

นายสมิทธ ธรรมสโรช ผู้พิมพ์ผู้โฆษณา 2523

M06.1/593
T 364we

กรมอุตุนิยมวิทยา กระทรวงคมนาคม

รายงานอากาศประจำสัปดาห์ ระหว่างวันที่ ๗ – ๑๓ เมษายน ๒๕๒๓

และ

ภาวการคาดหมายลักษณะอากาศ ระหว่างวันที่ ๑๔ – ๒๐ เมษายน ๒๕๒๓

ฉบับที่ ๑๕/๒๕๒๓

น.อ. ดร. ขจิต บัวจิตติ ร.น.

อธิบดีกรมอุตุนิยมวิทยา

METEOROLOGICAL DEPARTMENT

MINISTRY OF COMMUNICATION

BANGKOK, THAILAND

WEEKLY WEATHER REPORT

DURING THE PERIOD 7 – 13 APRIL 1980

AND

WEATHER OUTLOOK

DURING 14 – 20 APRIL 1980

No.15/1980

Capt. Kajit Buajitti R.T.N.

Director — General

CENTRAL
LIBRARY
AUG 1980
N.O.A.A.
U. S. Dept. of Commerce

หมายเหตุ

1. สถานีของกรมอุตุนิยมวิทยา (มีเครื่องหมาย *) ทำการตรวจวัดจำนวนฝน ตกเวลา 07.00 น. ทุกวัน โดยเจ้าหน้าที่ของกรมอุตุนิยมวิทยา ดังนั้น จำนวนฝนรายวันในรายงานเล่มนี้ หมายถึงปริมาณฝนรวมในช่วงเวลา 24 ชั่วโมง ตั้งแต่เวลา 07.00 น. ของวันที่แจ้งไว้ในรายงาน จนถึงเวลา 07.00 น. ของวันรุ่งขึ้น

2. สถานีฝนอำเภอและจังหวัด (ไม่มีเครื่องหมาย *) ทำการ ตรวจวัด จำนวนฝนตกเวลา 09.00 น. ทุกวัน โดยเจ้าหน้าที่ ที่อยู่ในอำเภอหรือจังหวัดที่ได้รับแต่งตั้งจากกรมอุตุนิยมวิทยา ดังนั้น จำนวนฝนรายวัน หมายถึงปริมาณฝนรวมในช่วงเวลา 24 ชั่วโมง ตั้งแต่เวลา 09.00 น. ของวันที่แจ้งไว้ในรายงานจนถึงเวลา 09.00 น. ของวันรุ่งขึ้น

3. ข้อมูลฝนและอุณหภูมิ ที่พิมพ์ในรายงานเล่มนี้ เป็นข้อมูลที่เจ้าหน้าที่ผู้ทำการตรวจรายงานมายังกรมอุตุนิยมวิทยา ทุกวันภายหลังการตรวจ

   - สถานีของกรมอุตุนิยมวิทยา รายงานทางวิทยุโทรศัพท์หรือโทรเลข
   - สถานีฝนอำเภอและจังหวัด รายงานทางโทรเลข

   รายงานดังกล่าวนี้ กรมอุตุนิยมวิทยา จะได้รับ ตั้งแต่เวลา ประมาณ 07.00 น. จนถึงเวลา 09.00 น.

เกณฑ์ฝนใน 1 วัน (24 ชั่วโมง)

ฝนเล็กน้อย	จำนวนตั้งแต่	0.1 — 10.0 มิลลิเมตร
ฝนปานกลาง	"	10.1 — 35.0 "
ฝนหนัก	"	35.1 — 90.0 "
ฝนตกหนักมาก	"	90.1 มิลลิเมตร ขึ้นไป
ของว่าง	หมายความว่า	ไม่มีฝนตกหรือยังไม่ได้รับรายงาน
0	"	ฝนตกน้อยไม่ถึง 0.1 มิลลิเมตร

ข้อมูลต่าง ๆ เหล่านี้ได้ดำเนินการจัดพิมพ์โดยรีบด่วน เพื่อสนองความต้องการแก่ผู้ใช้ จึงยังไม่ได้ทำการตรวจสอบ ฉะนั้น ผู้ใช้จึงควรพิจารณาข้อมูลก่อนที่จะนำไปใช้ หากมีข้อสงสัยประการใด โปรดติดต่อสอบถามเจ้าหน้าที่ งานสถิติอุตุนิยมวิทยา กองภูมิอากาศ โทรศัพท์ 8016054 และ 8010378

กองภูมิอากาศ กรมอุตุนิยมวิทยา

กรุงเทพมหานคร

การพยากรณ์ลักษณะอากาศใน ๗ วันข้างหน้า

ตั้งแต่วันที่ ๑๔ – ๒๐ เมษายน ๒๕๒๓

ลักษณะทั่วไป

บริเวณความกดอากาศสูงในประเทศจีนจะแผ่ลิ้นลงมาปกคลุมประเทศไทยตอนบนในตอนต้นสัปดาห์ ต่อจากนั้นจะอ่อนกำลังลง

ภาคเหนือ ภาคตะวันออกเฉียงเหนือ	จะมีฝนหรือพายุฝนฟ้าคะนองกระจายในระยะครึ่งแรกของสัปดาห์
ภาคกลาง ภาคตะวันออกรวมทั้งชายฝั่ง	จะมีฝนหรือพายุฝนฟ้าคะนองกระจายในตอนกลางสัปดาห์
ภาคใต้ฝั่งตะวันออก ภาคใต้ฝั่งตะวันตก	จะมีฝนหรือฝนฟ้าคะนองเป็นแห่ง ๆ ส่วนมากในระยะครึ่งหลังของสัปดาห์
กรุงเทพมหานคร	จะมีฝนหรือฝนฟ้าคะนองเป็นแห่ง ๆ ในตอนกลางสัปดาห์

กรมอุตุนิยมวิทยา

๑๔ เม.ย. ๒๓

Weather outlook for the period 14 – 20 April 1980

General Situation

The anticyclone in China will extend its wedge to cover Upper Thailand during the beginning of the week and hence it will weaken.

Northern Part: Northeastern Part:	Scattered showers or thunderstorm during the first half of the week.
Central Part: Eastern Part and Coastal Area:	Scattered showers or thunderstorm during the middle of the week.
Southern Thailand East Coast: Southern Thailand West Coast:	Widely scattered showers or thundershowers mainly during the second half of the week.
Bangkok Metropolis:	Widely scattered showers or thundershowers during the middle of the week.

Meteorological Department

14 April 1980

สรุปลักษณะอากาศโดยทั่วไปในรอบสัปดาห์

ระหว่างวันที่ ๗ – ๑๓ เมษายน ๒๕๒๓

๑. หย่อมความกดอากาศต่ำอันเนื่องจากความร้อนได้ปกคลุมประเทศไทยตอนบน และมีกระแสลมฝ่ายใต้พัดปกคลุมเกือบตลอดสัปดาห์ ลักษณะเช่นนี้ทำให้มีอากาศร้อนโดยทั่วไปกับมีอากาศร้อนจัดในบางจังหวัดในบริเวณประเทศไทยตอนบน สำหรับฝนในสัปดาห์นี้ปรากฏว่ามีฝนกระจายกับมีฝนตกหนักบางแห่งในภาคเหนือในตอนต้นสัปดาห์ และในภาคตะวันออกเฉียงเหนือในตอนกลางสัปดาห์ ส่วนภาคใต้ฝั่งตะวันตกเกือบตลอดทั้งสัปดาห์ สำหรับภาคอื่น ๆ มีฝนเป็นบางแห่ง

๒. รายงานอุณหภูมิสูงสุดในภาคต่าง ๆ ของประเทศไทยมีดังนี้.–

ภาคเหนือ	๔๒.๑°ซ.ที่ อ.เมือง	จ.ตาก	เมื่อวันที่	๑๓	เม.ย.
ภาคตะวันออกเฉียงเหนือ	๔๐.๔°ซ.ที่ อ.เมือง	จ.หนองคาย	"	๑๓	เม.ย.
ภาคกลาง	๔๑.๖°ซ.ที่ อ.เมือง	จ.นครสวรรค์	"	๑๐	เม.ย.
ภาคตะวันออก	๓๙.๓°ซ.ที่ อ.อรัญประเทศ	จ.ปราจีนบุรี	"	๑๐	เม.ย.
ภาคใต้	๓๗.๘°ซ.ที่ อ.เมือง	จ.ตรัง	"	๘	เม.ย.

๓. รายงานฝนสูงสุดในภาคต่าง ๆ ของประเทศไทยมีดังนี้.–

ภาคเหนือ	๔๓.๓ มม.ที่ อ.เมือง	จ.น่าน	เมื่อวันที่	๗	เม.ย.
ภาคตะวันออก	๙๒.๕ มม.ที่ อ.เดชอุดม	จ.อุบลราชธานี	"	๘	เม.ย.
ภาคกลาง	๒๐.๘ มม.ที่ อ.ทองผาภูมิ	จ.กาญจนบุรี	"	๗	เม.ย.
ภาคตะวันออก	๔๖.๕ มม.ที่ อ.อรัญประเทศ	จ.ปราจีนบุรี	"	๑๐	เม.ย.
ภาคใต้	๓๒.๖ มม.ที่ อ.ท่าแซะ	จ.ชุมพร	"	๑๐	เม.ย.

กรมอุตุนิยมวิทยา

๑๔ เม.ย. ๒๓

Weekly Weather Summary

Period 7 - 13 April 1980

1. The heat low cell dominated Upper Thailand with the previaling of southerly wind throughout most of the week. Consequently, generally hot weather with very hot in some provinces experienced in Upper Thailand. During this week, widespread rain-showers with isolated heavy falls were recorded as follows:- Northern Part during the beginning of the week, Northeastern Part during the middle and Southern Thailand West Coast throughout most of the week. While isolated showers were experienced eleswhere.

2. Highest temperature in various parts of Thailand were as follows:-

Northern Part	42.1°C.at Amphoe Muang	Tak	on	13	Apr.
Northeastern Part	40.4°C.at Amphoe Muang	Nong Khai	"	13	Apr.
Central Part	41.6°C.at Amphoe Muang	Nakhon Sawan	"	10	Apr.
Eastern Part	39.3°C.at Aranyaprathet	Prachin Buri	"	10	Apr.
Southern Part	37.8°C.at Amphoe Muang	Trang	"	8	Apr.

3. Heavi[illegible]rfall in various parts of Thailand were as follows:-

Northern Part	43.3 mm.at Amphoe Muang	Nan	on	7	Apr.
Northeastern Part	92.5 mm.at Det Udom	Ubon Ratchathani	"	8	Apr.
Central Part	20.8 mm.at Thong Pha Phum	Kanchanaburi	"	7	Apr.
Eastern Part	46.5 mm.at Aranyaprathet	Prachin Buri	"	10	Apr.
Southern Part	32.6 mm.at Tha Saw	Chumphon	"	10	Apr.

Meteorological Department

14 April 1980

ข่าวอากาศเพื่อการเกษตรประจำสัปดาห์

ตั้งแต่วันที่ ๑๔ - ๒๐ เมษายน คาดว่าบริเวณความกดอากาศสูงในประเทศจีนจะแผ่ลงมาปกคลุมประเทศไทยตอนบนในตอนต้นสัปดาห์ อันจะเป็นเหตุให้ในระยะครึ่งแรกของสัปดาห์นี้บริเวณประเทศไทยตอนบนมีฝนหรือพายุฝนฟ้าคะนองมากขึ้น โดยมีลมกระโชกแรง และอาจมีลูกเห็บตกลงมาได้ในบางแห่งบางตำบล เฉพาะอย่างยิ่งในภาคเหนือ ภาคตะวันออกเฉียงเหนือ และภาคกลางตอนบน ทั้งนี้จะเริ่มในภาคตะวันออกเฉียงเหนือก่อนภาคอื่น ๆ สำหรับภาคใต้จะมีฝนหรือฝนฟ้าคะนองเป็นแห่ง ๆ ส่วนมากในระยะครึ่งหลังของสัปดาห์

<u>ข้อควรทราบ</u> :

สัปดาห์นี้บริเวณประเทศไทยตอนบนจะมีฝนเพิ่มขึ้น อย่างไรก็ตามปริมาณฝนในระยะนี้โดยทั่วไปแล้วยังไม่เพียงพอสำหรับการเพาะปลูก เฉพาะอย่างยิ่งในภาคเหนือ ภาคกลาง และภาคตะวันออก ดังนั้นในฤดูแล้งปีนี้เกษตรกรควรปลูกพืชทนแล้ง หรือพืชที่ใช้น้ำน้อย เช่น ถั่วเขียว และระยะนี้เป็นช่วงสุดท้ายที่จะปลูกถั่วเขียวผิวดำ หรือถั่วแขก ส่วนถั่วเขียวธรรมดาก็ปลูกล่าไม่ได้ถึงกลางเดือนพฤษภาคม หากปลูกล่าช้ากว่านี้จะมีปัญหาเรื่องการเก็บเกี่ยวในช่วงที่มีฝนตกชุก กล่าวคือเมื่อเมล็ดถั่วซึ่งแก่และได้รับฝน จะดูดความชื้นและงอกทันที ทำให้ผลผลิตลดลง และมีคุณภาพต่ำ.

กรมอุตุนิยมวิทยา

๑๔ เมษายน ๒๕๒๓

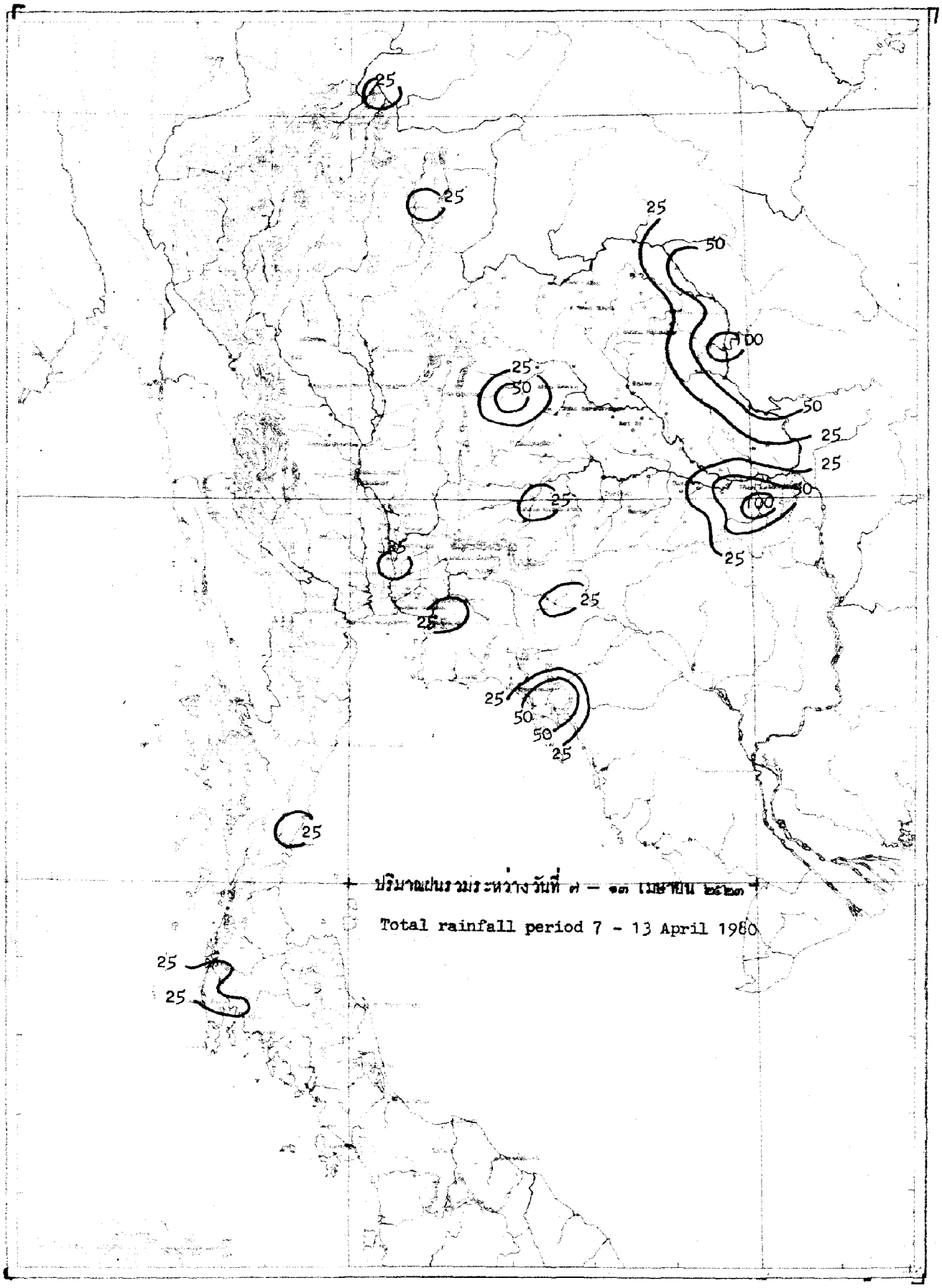

ปริมาณฝนรวมระหว่างวันที่ ๗ – ๑๓ เมษายน ๒๕๒๓

Total rainfall period 7 - 13 April 1980

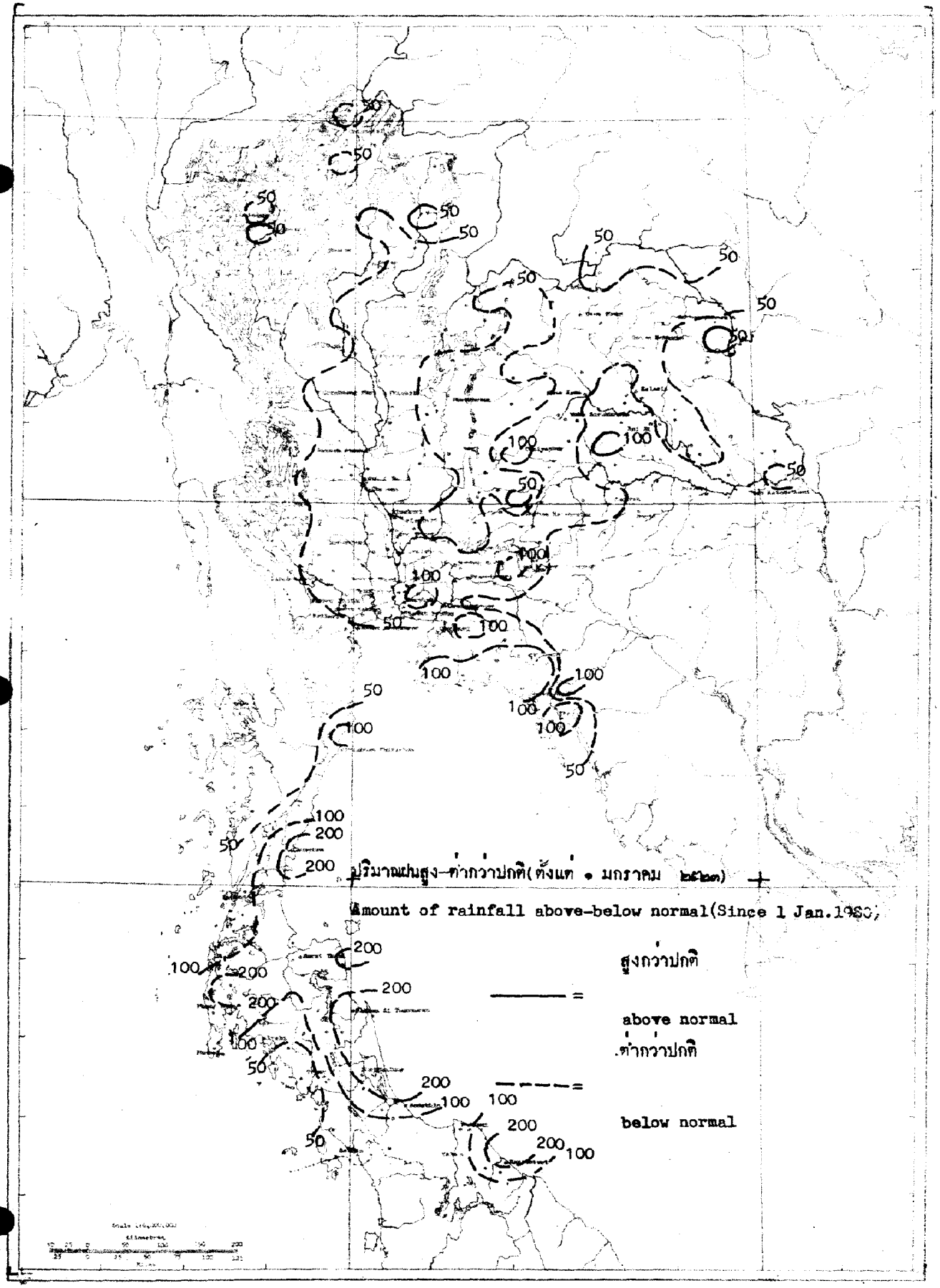
ปริมาณฝนสูง-ต่ำกว่าปกติ(ตั้งแต่ 1 มกราคม ๒๕๒๓)
Amount of rainfall above-below normal(Since 1 Jan.1980)
สูงกว่าปกติ
above normal
ต่ำกว่าปกติ
below normal

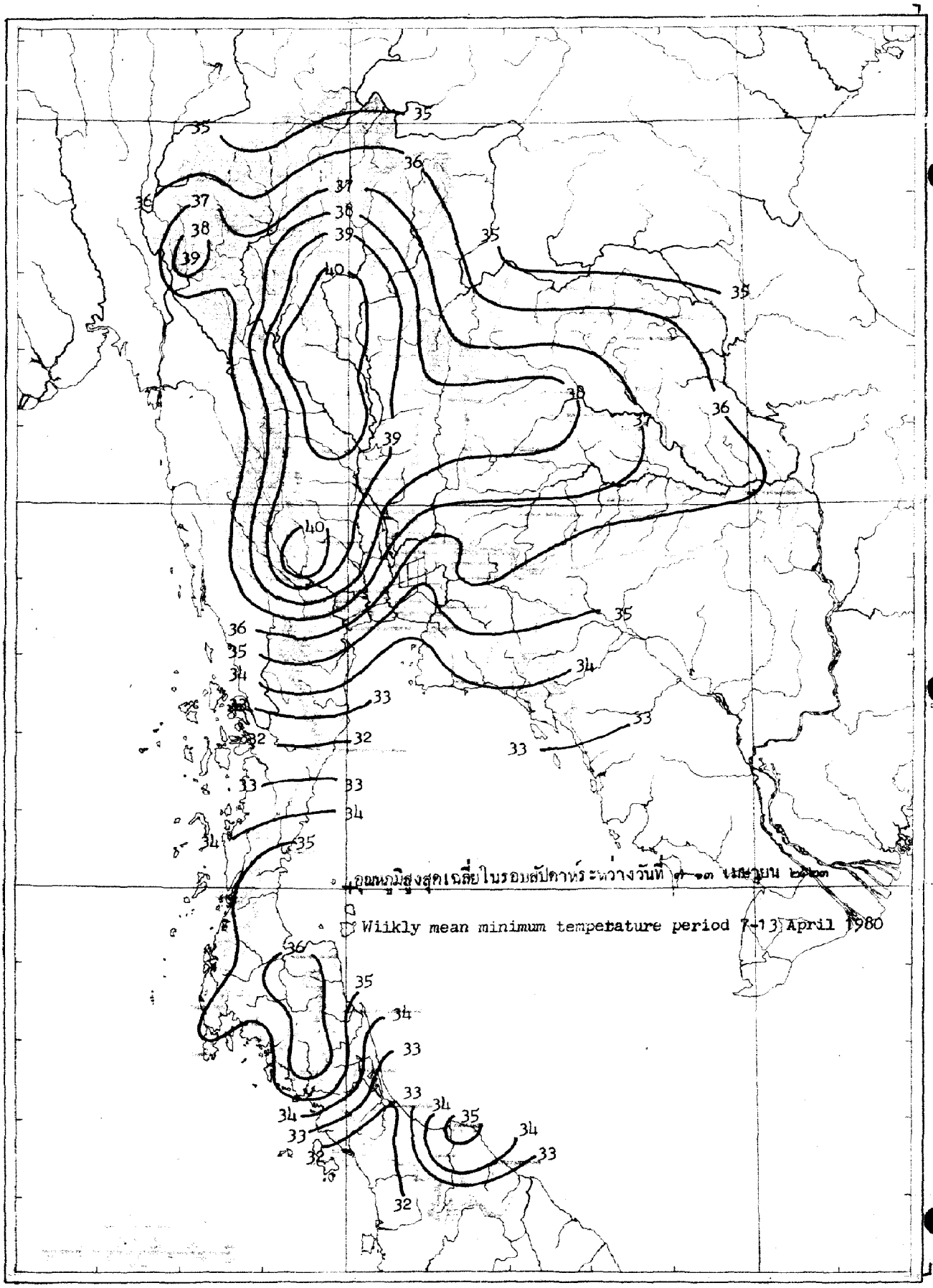
อุณหภูมิสูงสุดเฉลี่ยในรอบสัปดาห์ระหว่างวันที่ ๗-๑๓ เมษายน ๒๕๒๓
Wiikly mean minimum temperature period 7-13 April 1980

สถานีฝน	Station	วันที่และจำนวนน้ำฝนเป็นมิลลิเมตร Date and amount of rainfall in millimeters							ฝนรวม มม. Total rainfall mm.	ฝนรวมตั้งแต่ 1 มกราคม Accumulative rainfall since 1 January	
		เมษายน April								ปริมาณ มม. Amount mm.	สูงหรือต่ำกว่าปกติ Above or below Normal
		7	8	9	10	11	12	13			
ภาคเหนือ	**NORTHERN PART**										
1 เชียงราย	CHIANG RAI*	T		T					T	[illegible].6	- 65.7
2 แม่สาย	Mae Sai		5.3	7.3					12.6	67.3	+ 15.7
3 เชียงแสน	Chiang Saen								0.0	73.7	- 2.5
4 เชียงของ	Chiang Khong			26.6					26.6	44.1	- 23.5
5 แม่จัน	Mae Chan								0.0	51.7	+ 2.6
6 แม่สรวย	Mae Suai								0.0	74.5	+ 2.0
7 เทิง	Thoeng								0.0	43.9	- 36.9
8 เชียงคำ	Chiang Kham								0.0	48.3	- 21.1
9 เวียงป่าเป้า	Wiang Pa Pao								0.0	0.0	- 21.5
10 พาน	Phan								0.0	55.3	+ 37.1
11 แม่ใจ	Mae Chai								0.0	30.8	- 55.0
12 พะเยา	Phayao								0.0	90.7	+ 45.1
13 จุน	Chun								0.0	0.0	- 86.1
14 แม่ฮ่องสอน	MAE HONG SON*		T						T	36.6	+ 6.8
15 ปาย	Pai								0.0	53.4	+ 19.8
16 ขุนยวม	Khun Yuam								0.0	0.0	- 18.1
17 แม่ลาน้อย	Mae La Noi										
18 แม่สะเรียง	Mae Sariang*	T							T	0.6	- 30.4
19 เชียงใหม่	CHIANG MAI*	T							T	23.0	- 23.6
20 ฝาง	Fang								0.0	24.1	- 32.4
21 แม่อาย	Mae Ai										
22 เชียงดาว	Chiang Dao								0.0	6.3	- 48.5
23 แม่แตง	Mae Taeng								0.0	35.1	+ 6.4
24 แม่ริม	Mae Rim								0.0	17.0	- 17.4
25 สันทราย	San Sai								0.0	16.3	- 26.1
26 ดอยสะเก็ด	Doi Saket								0.0	14.6	- 27.0
27 สันกำแพง	San Kamphaeng								0.0	16.7	- 5.4
28 หางดง	Hang Dong								0.0	24.9	- 5.4
29 สารภี	Saraphi								0.0	21.6	
30 สันป่าตอง	San Pa Tong								0.0	0.0	- 51.0
31 จอมทอง	Chom Thong								0.0	18.8	- 22.0
32 ฮอด	Hot	8.7							8.7	110.3	+ 68.2
33 ลำพูน	LAMPHUN								0.0	34.2	+ 12.5
34 ป่าซาง	Pa Sang								0.0	49.2	+ 15.6
35 ลี้	Li	6.3							6.3	25.5	- 27.5
36 ลำปาง	LAMPANG*	2.9							2.9	51.6	- 5.2
37 งาว	Ngao	0.9							0.9	43.6	- 15.4
38 แจ้ห่ม	Chae Hom								0.0	30.4	+ 4.5
39 เกาะคา	Ko Kha	12.2							12.2	88.9	+ 31.9
40 สบปราบ	Sop Prap	3.3							3.3	69.8	- 20.8

สถานีฝน	Station	วันที่และจำนวนน้ำฝนเป็นมิลลิเมตร Date and amount of rainfall in millimeters April 7	8	9	10	11	12	13	ฝนรวม มม. Total rainfall mm.	ฝนรวมตั้งแต่ 1 มกราคม Accumulative rainfall since 1 January ปริมาณ มม. Amount mm.	สูงต่ำกว่าปกติ Above or below Normal
41 เถิน	Thoen	7.2	T						7.2	9.5	- 33.3
42 แม่พริก	Mae Phrik								0.0	0.0	- 42.4
43 แพร่	PHRAE*	0.3		T					0.3	45.8	- 14.6
44 สอง	Song								0.0	0.0	- 63.1
45 สูงเม่น	Sung Men								0.0	40.5	+ 16.0
46 เด่นชัย	Den Chai	1.0							1.0	18.1	- 86.6
47 น่าน	NAN*	43.3							43.3	131.6	+ 28.0
48 ทุ่งช้าง	Thung Chang	15.3							15.3	57.0	- 30.5
49 เชียงกลาง	Chiang Klang								0.0	25.5	
50 ท่าวังผา	Tha Wang Pha*	13.3							13.3	91.2	+ 30.3
51 ปัว	Pua								0.0	0.0	- 65.5
52 สา	Sa	2.5							2.5	150.0	+ 67.0
53 นาน้อย	Na Noi								0.0	0.0	- 47.7
54 อุตรดิตถ์	UTTARADIT*	11.7							11.7	26.6	- 54.1
55 ฟากท่า	Fak Tha	1.5							1.5	66.2	- 19.0
56 น้ำปาด	Nam Pat	4.0							4.0	31.2	- 26.2
57 สนามบินอุตรดิตถ์	Uttaradit Airport*								0.0	0.0	- 74.2
58 ท่าปลา	Tha Pla								0.0	0.0	- 74.4
59 ลับแล	Laplae								0.0	18.4	- 46.2
60 ตาก	TAK*	T							T	27.0	- 24.7
61 เขื่อนภูมิพล	Bhumibol Dam*	9.6							9.6	48.1	+ 17.8
62 บ้านตาก	Ban Tak								0.0	15.7	- 35.2
63 แม่ระมาด	Mae Ramat								0.0	23.9	+ 9.5
64 แม่สอด	Mae Sot*	3.0							3.0	44.8	+ 17.4
65 สุโขทัย	SUKHOTHAI								0.0	1.7	- 44.0
66 ทุ่งเสลี่ยม	Thung Saliam								0.0	17.2	- 47.6
67 สวรรคโลก	Sawankhalok								0.0	0.0	-40.3
68 กงไกรลาศ	Kong Kraisat								0.0	17.5	- 38.2
69 บ้านด่านลานหอย	Ban Dan Lan Hoi								0.0	0.0	- 80.2
70 พิษณุโลก	PHITSANULOK*								0.0	35.1	- 42.0
71 นครไทย	Nakhon Thai								0.0	0.0	- 86.5
72 พรหมพิราม	Phrom Phiram								0.0	0.0	- 56.5
73 วังทอง	Wang Thong								0.0	62.2	- 10.3
74 บางกระทุ่ม	Bang Krathum								0.0	38.2	- 34.8
75 กำแพงเพชร	KAMPHAENG PHET								0.0	0.0	- 34.[illegible]
76 พรานกระต่าย	Phan Kratai								0.0	19.3	- 54.[illegible]
77 คลองขลุง	Khlong Khlung								0.0	0.0	- 48.2
78 ขาณุวรลักษบุรี	Khanu Woralaksaburi	T							T	0.4	- 73.5
79 พิจิตร	PHICHIT								0.0	0.0	- 77.0
80 สามง่าม	Sam Ngam								0.0	18.0	- 29.7
81 ตะพานหิน	Taphan Hin								0.0	35.1	- 20.6

สถานีฝน	Station	วันที่และจำนวนน้ำฝนเป็นมิลลิเมตร Date and amount of rainfall in millimeters เมษายน April 7	8	9	10	11	12	13	ฝนรวม มม. Total rainfall mm.	ฝนรวมตั้งแต่ 1 มกราคม Accumulative rainfall since 1 January ปริมาณ มม. Amount mm.	สูงต่ำกว่าปกติ Above or below Normal
82 บางมูลนาก	Bang Mun Nak								0.0	0.0	- 76.6
83 โพทะเล	Pho Thale								0.0	0.0	- 43.1
84 เพชรบูรณ์	PHETCHABUN *	3.2							3.2	77.8	- 38.5
85 หล่มเก่า	Lom Kao								0.0	14.1	- 75.3
86 หล่มสัก	Lom Sak *	0.4	0.2		2.8	T			3.4	112.8	+ 10.9
87 ชนแดน	Chon Daen	2.5							2.5	99.2	+ 25.3
88 หนองไผ่	Nong Phai								0.0	98.6	+ 24.6
89 วิเชียรบุรี	Wichian Buri *								0.0	95.8	- 12.0
ภาคตะวันออกเฉียงเหนือ NORTHEASTERN PART											
1 เลย	LOEI *	4.1	9.6		T				13.7	22.8	+ 14.1
2 เชียงคาน	Chiang Khan	6.1	0.6						6.7	28.0	- 74.7
3 ท่าลี่	Tha Li								0.0	0.0	- 52.8
4 ด่านซ้าย	Dan Sai	4.5							4.5	99.0	- 12.9
5 วังสพุง	Wang Saphung	7.5		5.5					13.0	53.2	- 59.3
6 หนองคาย	NONG KHAI	0.1	T	T	9.1				9.2	24.9	- 76.1
7 สรีเชียงใหม่	Si Chiang Mai	2.5			9.0				11.5	91.9	- 2.9
8 ท่าบ่อ	Tha Bo	20.2							20.2	22.7	- 43.2
9 โพนาโสัย	Phon Phisai								0.0	0.0	- 43.7
10 บึงกาฬ	Bung Kan				24.9				24.9	38.7	- 47.9
11 เซกา	Seka								0.0	47.1	+ 9.9
12 อุดรธานี	UDON THANI	0.6			T				0.6	39.0	- 58.4
13 เพ็ญ	Phen								0.0	70.9	+ 13.9
14 กุมภวาปี	Kumphawapi	0.7							0.7	38.7	- 29.3
15 หนองหาร	Nong Han								0.0	31.2	- 19.9
16 หนองบัวลำภู	Nong Bua Lam Phu								0.0	0.0	- 36.9
17 สกลนคร	SAKON NAKHON *			8.1	34.2				42.3	67.8	- 35.2
18 วานรนิวาส	Wanon Niwat								0.0	0.0	- 60.1
19 สว่างแดนดิน	Sawang Daen Din								0.0	13.2	- 87.5
20 พรรณานิคม	Phann Nikhom				13.0				13.0	49.8	- 50.5
21 นครพนม	NAKHON PHANOM			24.4	33.3			0.5	58.2	122.1	+ 4.5
22 บ้านแพง	Ban Phaeng				76.4				76.4	139.0	+ 19.3
23 ท่าอุเทน	Tha Uthen								0.0	0.0	- 68.5
24 นาแก	Na Kae		51.9	75.4	15.9				143.2	202.3	+ 88.5
25 ธาตุพนม	Thai Phanom				6.3				6.3	60.1	- 40.7
26 มุกดาหาร	Mukdahan *		45.6		11.6	T			57.2	81.1	- 15.2
27 กาฬสินธุ์	KALASIN								0.0	69.4	- 5.2
28 ยางตลาด	Yang Talat		4.1						4.1	129.5	+ 29.6
29 สหัสขันธ์	Sahatsakhan				1.2				1.2	41.2	- 41.4
30 กุฉินารายน์	Kuchinarai				7.0	21.1			28.1	76.3	+ 24.5
31 กมลาไสย	Kamalasai								0.0	0.0	- 60.8
32 ร้อยเอ็ด	ROI ET *		2.8		1.3	T	T		4.1	45.9	- 4[illegible]

สถานีฝน	Station	วันที่และจำนวนน้ำฝนเป็นมิลลิเมตร Date and amount of rainfall in millimeters เมษายน April 7	8	9	10	11	12	13	ฝนรวม มม. Total rainfall mm.	ฝนรวมตั้งแต่ 1 มกราคม Accumulative rainfall since 1 January ปริมาณ มม. Amount mm.	สูงต่ำกว่าปกติ Above or below Normal
33 โพนทอง	Phon Thong								0.0	43.3	- 33.5
34 ธวัชบุรี	Thawatchaburi								0.0	0.0	- 51.8
35 อาจสามารถ	At Samat								0.0	0.0	- 43.1
36 เสลภูมิ	Selaphum								0.0	15.5	- 77.3
37 จตุราพักตร์พิมาน	Chaturaphak Phiman								0.0	43.7	- 26.4
38 เกษตรวิสัย	Kaset Wisai								0.0	54.4	- 38.1
39 สุวรรณภูมิ	Suwannaphum								0.0	60.2	- 19.7
40 มหาสารคาม	MAHA SARAKHAM				21.2				21.2	64.3	- 42.5
41 เชียงยืน	Chiang Yun				7.0				7.0	60.0	- 21.7
42 กันทรวิชัย	Kantharawichai								0.0	0.0	- 55.5
43 โกสุมพิสัย	Kosum Phisai*								0.0	82.6	- 16.8
44 บรบือ	Borabu				4.5				4.5	165.9	+ 48.7
45 วาปีปทุม	Wapi Pathum								0.0	0.0	- 32.9
46 พยัคฆภูมิพิสัย	Phayakkhaphum Phisai								0.0	195.8	+113.9
47 ขอนแก่น	KHON KAEN*		0.7	T	T				0.7	45.2	- 50.4
48 น้ำพอง	Nam Phong								0.0	4.3	- 53.4
49 ภูเวียง	Phu Wiang		2.4						2.4	42.5	- 52.9
50 ชุมแพ	Chum Phae								0.0	19.8	- 66.0
51 มัญจาคีรี	Mancha Khiri								0.0	67.8	- 43.0
52 ชนบท	Chonnabot								0.0	50.7	- 55.5
53 บ้านไผ่	Ban Phai								0.0	75.8	- 44.1
54 พล	Phon								0.0	98.6	- 88.0
55 หนองสองห้อง	Nong Song Hong			2.9	1.8				4.7	21.6	- 48.3
56 ชัยภูมิ	CHAIYAPHUM		T		4.2				4.2	84.7	- 34.3
57 เกษตรสมบูรณ์	Kaset Sombun		65.5	3.1	11.0				79.6	79.6	+ 13.4
58 ภูเขียว	Phu Khieo		3.5						3.5	126.6	+ 47.6
59 กอนสวรรค์	Khon Sawan				5.0				5.0	87.3	+ 9.1
60 จัตุรัส	Chatturat								0.0	26.5	-115.1
61 บำเหน็จณรงค์	Bamnet Narong								0.0	135.8	+ 20.8
62 นครราชสีมา	NAKHON RATCHASIMA*	11.4	34.5						45.9	188.6	+ 72.4
63 บัวใหญ่	Bua Yai								0.0	0.0	- 69.1
64 คง	Khong			3.1		9.6			12.7	100.7	- 1.8
65 ด่านขุนทด	Dan Khun Thot								0.0	112.1	+ 42.2
66 โนนไทย	Non Thai								0.0	102.0	+ 26.2
67 โนนสูง	Non Sung								0.0	83.6	- 5.7
68 พิมาย	Phimai								0.0	0.0	- 82.[illegible]
69 สีคิ้ว	Sikhiu								0.0	0.0	- 71.8
70 สูงเนิน	Sung Noen								0.0	163.9	+ 42.3
71 ปักธงชัย	Pak Thong Chai	10.2							10.2	22.7	- 71.5
72 โชคชัย	Chok Chai*								0.0	8.5	- 82.0
73 ครบุรี	Khon Buri								0.0	81.5	- 26.1

สถานีฝน	Station	วันที่และจำนวนน้ำฝนเป็นมิลลิเมตร Date and amount of rainfall in millimeters							ฝนรวม มม. Total rainfall mm	ฝนรวมตั้งแต่ 1 มกราคม Accumulative rainfall since 1 January	
		เมษายน April								ปริมาณ มม. Amount mm.	สูงต่ำกว่าปกติ Above or below Normal
		7	8	9	10	11	12	13			
74 บุรีรัมย์	BURI RAM								0.0	0.0	- 53.5
75 พุทไธสง	Phutthaisong								0.0	70.0	- 25.7
76 สตึก	Satuk								0.0	114.7	+ 20.4
77 ลำปลายมาศ	Lam Phai Mat								0.0	0.0	- 63.2
78 นางรอง	Nang Rong			T		5.0			5.0	7.3	- 81.6
79 สุรินทร์	SURIN		T		T	T		2.6	2.6	39.1	- 40.8
80 รัตนบุรี	Rattanaburi	12.3		8.2		2.0			22.5	49.3	- 22.5
81 ท่าตูม	Tha Tum	T		9.9		8.7			18.6	109.9	+ 65.8
82 ศีขรภูมิ	Sikhoraphum								0.0	0.0	- 37.8
83 ปราสาท	Prasat		13.6						13.6	20.3	- 46.2
84 สังขะ	Sangkha								0.0	0.0	- 28.4
85 ศรีสะเกษ	SI SA KET								0.0	0.0	- 36.3
86 ราษีไศล	Rasi Salai				49.0				49.0	109.1	+ 38.8
87 กันทรารมย์	Kantharurom	20.8	44.6						65.4	66.5	+ 24.7
88 ขุขันธ์	Khukhan				15.4				15.4	34.8	- 15.9
89 ขุนหาญ	Khun Han		14.0			13.1			27.1	37.5	- 44.8
90 กันทรลักษ์	Kantharalak		38.9		22.9	22.9			84.7	98.8	+ 35.2
91 อุบลราชธานี	UBON RATCHATHANI*			1.4	6.9	2.5			10.8	14.0	- 81.3
92 เขมราฐ	Khemarat			1.1		64.9			66.0	89.3	+ 10.8
93 อำนาจเจริญ	Amnat Charoen								0.0	0.0	- 48.1
94 ยโสธร	Yasothon								0.0	37.5	- 41.5
95 ตระการพืชผล	Trakan Phutphon		21.8						21.8	92.9	+ 27.2
96 มหาชนะชัย	Maha Chana Chai		1.5	0.5	T				2.0	18.1	- 59.0
97 เขื่องใน	Khuang Nai		39.8						39.8	39.8	- 40.9
98 โขงเจียม	Khong Chiam								0.0	0.0	- 47.6
99 เดชอุดม	Det Udom	7.9	92.5			4.2			104.6	108.1	+ 38.3
100 บุณฑริก	Buntharik			31.5					31.5	31.5	- 37.1
ภาคกลาง	**CENTRAL PART**										
1 นครสวรรค์	NAKHON SAWAN	T	2.8						2.8	53.7	- 56.5
2 บรรพตพิสัย	Banphot Phisai								0.0	14.7	- 51.8
3 ชุมแสง	Chumsaeng								0.0	40.4	- 55.9
4 หนองบัว	Nong Bua								0.0	0.0	- 91.6
5 ลาดยาว	Lat Yao	7.0							7.0	12.5	- 49.7
6 ท่าตะโก	Tha Tako								0.0	106.0	- 0.4
7 พยุหคีรี	Phayuha Khiri								0.0	0.0	- 54.1
8 ตาคลี	Takhli								0.0	0.0	- 67.0
9 อุทัยธานี	UTHAI THANI								0.0	0.0	- 83.3
10 สว่างอารมณ์	Sawang Arom	4.7							4.7	38.7	- 53.6
11 บ้านไร่	Ban Rai								0.0	0.0	- 80.0
12 ทัพทัน	Thap than	3.5							3.5	44.7	- 55.0
13 หนองฉาง	Nong Chang	20.7							20.7	75.4	- [illegible]

สถานีฝน	Station	วันที่และจำนวนน้ำฝนเป็นมิลลิเมตร Date and amount of rainfall in millimeters เมษายน April 7	8	9	10	11	12	13	ฝนรวม มม. Total rainfall mm.	ฝนรวมตั้งแต่ 1 มกราคม Accumulative rainfall since 1 January ปริมาณ มม. Amount mm.	สูงต่ำกว่าปกติ Above or below Normal
14 หนองขาหย่าง	Nong Khayang								0.0	81.2	+ 9.7
15 ชัยนาท	CHAI NAT								0.0	38.8	- 31.9
16 มโนรมย์	Manorom								0.0	26.4	- 50.8
17 วัดสิงห์	Wat Sing								0.0	50.3	- 46.0
18 หันคา	Hankha								0.0	0.0	- 66.1
19 สิงห์บุรี	SING BURI								0.0	11.9	- 58.5
20 อินทร์บุรี	In Buri								0.0	0.0	- 84.1
21 บางระจัน	Bang Rachan	5.8							5.8	42.4	- 42.5
22 พรหมบุรี	Phrom Buri								0.0	31.1	- 31.0
23 ลพบุรี	LOP BURI*	6.0							6.0	23.6	- 90.2
24 บ้านหมี่	Ban Mi								0.0	18.8	- 65.5
25 บัวชุม	Bua Chum*	T	5.6		2.2				7.8	39.8	- 95.2
26 ชัยบาดาล	Chai Badan	1.9			3.7				5.6	178.5	+ 77.0
27 พัฒนานิคม	Phatthana Nikhom								0.0	20.5	- 95.3
28 โคกสำโรง	Khok Samrong								0.0	0.0	- 75.4
29 ท่าวัง	Tha Wung								0.0	9.3	- 67.9
30 สุพรรณบุรี	SUPHAN BURI*								0.0	7.0	- 73.6
31 เดิมบางนางบวช	Doembang Nangbuat								0.0	0.0	- 72.0
32 สามชุก	Sam Chuk								0.0	0.0	- 66.4
33 ดอนเจดีย์	Don Chedi								0.0	0.0	- 79.1
34 ศรีประจันต์	Si Phrachan								0.0	0.0	- 53.1
35 อู่ทอง	U Thong								0.0	4.5	- 52.9
36 บางปลาม้า	Bang Pa Ma								0.0	0.0	- 42.1
37 สองพี่น้อง	Song Phi Nong								0.0	26.2	- 17.7
38 อ่างทอง	ANG THONG								0.0	21.3	- 65.4
39 โพธิ์ทอง	Pho Thong								0.0	0.0	- 77.2
40 ไชโย	Chaiyo								0.0	0.0	- 44.2
41 วิเศษชัยชาญ	Wiset Chai Chan	5.3							5.3	5.4	- 79.3
42 ป่าโมก	Pa Mok								0.0	26.2	- 39.6
43 สระบุรี	SARABURI								0.0	125.3	+ 45.8
44 พระพุทธบาท	Phra Phutthabat								0.0	0.0	
45 บ้านหมอ	Ban Mo								0.0	0.0	- 43.5
46 เสาไห้	Sao Hai								0.0	41.7	- 61.9
47 แก่งคอย	Kaeng Khoi								0.0	82.1	+ 36.5
48 หนองแค	Nong Khae								0.0	23.8	- 84.5
49 พระนครศรีอยุธยา	PHRA NAKHON SI AYUTTHAYA								0.0	0.0	- 43.0
50 ท่าเรือ	Tha Rua								0.0	0.0	- 89.4
51 ผักไห่	Phak Hai								0.0	0.0	- 59.9
52 บางบาล	Bang Ban								0.0	32.3	- 19.6
53 เสนา	Sena								0.0	5.7	- 56.1
54 บางไทร	Bang Sai								0.0	0.0	- 64.4

สถานีฝน	Station	วันที่และจำนวนน้ำฝนเป็นมิลลิเมตร Date and amount of rainfall in millimeters เมษายน April 7	8	9	10	11	12	13	ฝนรวม Total rainfall mm.	ฝนรวมตั้งแต่ 1 มกราคม Accumulative rainfall since 1 January ปริมาณ Amount mm.	สูงต่ำกว่าปกติ Above or below Normal
55 บางปะอิน	Bang Pa-in								[illegible]	31.8	- 28.7
56 ปทุมธานี	PATHUM THANI								0.0	0.0	- 85.2
57 หนองเสือ	Nong Sua	14.9	17.3						[illegible]	48.2	- 63.4
58 ธัญบุรี	Thanyaburi								0.0	0.0	- 89.3
59 รังสิต	Rangsit								0.0	27.0	- 61.2
60 ลำลูกกา	Lam Luk Ka						11.0		11.0	15.7	- 65.6
61 นนทบุรี	NONTHABURI								0.0	0.0	- 64.2
62 บางบัวทอง	Bang Bua Thong								0.0	8.7	- 65.5
63 ธนบุรี	THON BURI								0.0	0.0	- 53.9
64 ตลิ่งชัน	Taling Chan								0.0	0.0	-104.4
65 บางขุนเทียน	Bang Khun Thian								0.0	0.0	- 73.6
66 ราษฎร์บูรณะ	Rat Burana								0.0	0.0	- 72.4
67 กรุงเทพมหานคร	BANGKOK METROPOLIS					T			T	26.4	- 60.8
68 สนามบินดอนเมือง	Don Muang Airport*					T			T	21.4	- 66.1
69 บางเขน	Bang Khen								0.0	14.7	- 80.8
70 มีนบุรี	Min Buri								0.0	0.0	- 76.5
71 ลาดกระบัง	Lat Krabang								0.0	0.0	- 79.5
72 สูนย์วิจัยบางนา	Bangk Na*								0.0	47.4	
73 กาญจนบุรี	KANCHANABURI*								0.0	29.9	- 50.7
74 สังขละบุรี	Sangkhla Buri								0.0	0.0	
75 เพ็ชรบูรณ์	Pilok								0.0	0.0	
76 ทองผาภูมิ	Thong Pha Phum*	20.8							20.8	69.8	- 7.8
77 ศรีสวัสดิ์	Si Sawat										
78 ไทรโยค	Sai Yok										
79 พนมทวน	Phanom Thuan								0.0	7.2	- 19.3
80 ท่าม่วง	Tha Muang								0.0	37.1	+ 5.7
81 นครปฐม	NAKHON PATHOM								0.0	0.0	- 62.9
82 บางเลน	Bang Len								0.0	4.3	- 64.2
83 นครชัยศรี	Nakhon Chaisi								0.0	7.5	- 50.1
84 ราชบุรี	RATCHABURI								0.0	0.0	- 31.7
85 บ้านโป่ง	Ban Pong								0.0	2.2	- 41.7
86 โพธาราม	Photharam								0.0	9.4	- 46.5
87 ดำเนินสะดวก	Damnoen Saduak								0.0	0.0	- 37.8
88 ปากท่อ	Pak Tho								0.0	0.0	- 24.7
89 สมุทรสงคราม	SAMUT SONGKHRAM								0.0	0.0	- 44.4
90 บางคนที	Bang Khonthi								0.0	0.0	- 49.1
91 อัมพวา	Amphawa								0.0	0.0	- 54.2
92 สมุทรสาคร	SAMUT SAKHON								0.0	11.8	- 90.1
93 กระทุ่มแบน	Kratum Baen								0.0	0.0	- 63.3
94 สมุทรปราการ	SAMUT PRAKAN								0.0	0.0	-112.8
95 บางพลี	Bang Phli								0.0	0.0	- [illegible]

สถานีฝน	Station	วันที่และจำนวนน้ำฝนเป็นมิลลิเมตร Date and amount of rainfall in millimeters							ฝนรวม มม. Total rainfall mm.	ฝนรวมตั้งแต่ 1 มกราคม Accumulative rainfall since 1 January	
		เมษายน April								ปริมาณ มม. Amount mm.	สูงต่ำกว่าปกติ Above or below Normal
		7	8	9	10	11	12	13			
ภาคตะวันออก	**EASTERN PART**										
1 นครนายก	NAKHON NAYOK								0.0	114.3	+ 30.2
2 บ้านนา	Ban Na					5.5			5.5	23.3	- 81.1
3 ปากพลี	Pak Phli								0.0	0.0	- 78.2
4 องครักษ์	Ongkharak	13.2							13.2	74.3	- 32.8
5 ปราจีนบุรี	PRACHIN BURI *	6.8			2.8				9.6	67.4	- 89.0
6 ประจันตคาม	Prachantakham								0.0	0.0	-112.6
7 บ้านสร้าง	Ban Sang								0.0	68.5	- 42.1
8 ศรีมหาโพธิ	Si Maha Phot								0.0	0.0	-131.1
9 กบินทร์บุรี	Kabin Buri*								0.0	6.8	- 61.5
10 สระแก้ว	Sa Kaeo	1.0							1.0	58.6	- 49.3
11 วัฒนานคร	Watthana Nakhon		11.3						11.3	73.2	- 46.2
12 อรัญประเทศ	Aranyaprathet *				46.5				46.5	122.1	- 11.7
13 ฉะเชิงเทรา	CHACHOENGSAO								0.0	23.2	- 55.3
14 บ้านโพธิ์	Ban Pho								0.0	104.7	+ 24.6
15 ชลบุรี	CHON BURI *	31.0				5.8	1.3	T	38.1	82.4	- 24.0
16 พานทอง	Phan Thong								0.0	70.3	- 4.6
17 บ้านบึง	Ban Bung								0.0	0.0	-121.6
18 เกาะสีชัง	Ko Sichang *						1.0		1.0	32.5	- 44.5
19 ศรีราชา	Si Racha								0.0	0.0	- 97.2
20 สัตหีบ	Sattahip *						T		T	28.3	-166.4
21 ระยอง	RAYONG								0.0	40.0	-127.8
22 บ้านค่าย	Ban Khai						3.4		3.4	47.3	- 70.9
23 แกลง	Klaeng								0.0	28.2	-118.3
24 จันทบุรี	CHANTHABURI *				T				T	75.3	-102.4
25 ท่าใหม่	Tha Mai								0.0	158.5	- 6.0
26 มะขาม	Makham								0.0	18.6	-110.1
27 ตราด	TRAT	8.4							8.4	146.8	-125.8
28 เขาสมิง	Khao Saming		41.8	6.1		40.1			88.0	358.3	+190.9
29 แหลมงอบ	Laem Ngop								0.0	0.0	
30 คลองใหญ่	Khlong Yai *					2.6	7.6		10.2	232.1	- 72.0
ภาคใต้	**SOUTHERN PART**										
1 เพชรบุรี	PHETCHABURI								0.0	21.4	- 19.2
2 บ้านแหลม	Ban Laem								0.0	0.0	- 48.1
3 บ้านลาด	Ban Lat								0.0	17.5	- 29.5
4 ท่ายาง	Tha Yang								0.0	29.3	- 2.8
5 ชะอำ	Cha - am								0.0	13.2	- 31.8
6 ประจวบคีรีขันธ์	PRACHUAP KHIRI KHAN *								0.0	93.6	-110.3
7 หัวหิน	Hua Hin *								0.0	44.6	- 44.4
8 ปราณบุรี	Pran Buri								0.0	13.0	
9 ชุมพร	CHUMPHON *				0.3				0.3	78.5	-209.5

สถานีฝน	Station	วันที่และจำนวนน้ำฝนเป็นมิลลิเมตร Date and amount of rainfall in millimeters เมษายน April 7	8	9	10	11	12	13	ฝนรวม มม. Total rainfall mm.	ฝนรวมตั้งแต่ 1 มกราคม Accumulative rainfall since 1 January ปริมาณ มม. Amount mm.	สูงต่ำกว่าปกติ Above or below Normal
10 ท่าแซะ	Tha Sae				32.6				32.6	171.7	-' 79.6
11 สวี	Sawi				5.3				5.3	8.5	-258.6
12 หลังสวน	Lang Suan								[illegible]	[illegible]	-197.6
13 สุราษฎร์ธานี	SURAT THANI*								0.0	5.2	-122.5
14 ไชยา	Chaiya								0.0	12.3	- 78.6
15 เกาะสมุย	Ko Samui*				T				T	[illegible]	- 98.0
16 พุนพิน	Phunphin								0.0	8.2	-115.1
17 ท่าฉาง	Tha Chang								0.0	11.1	-185.3
18 กาญจนดิษฐ์	Kanchanadit								0.0	0.0	-115.0
19 บ้านนาสาร	Ban Na San								0.0	0.0	-146.8
20 นครศรีธรรมราช	NAKHON SI THAMMARAT*							0.6	0.6	66.0	-283.5
21 ลิ้ชค	Sichon								0.0	24.0	-300.8
22 ท่าศาลา	Tha Sala								0.0	120.5	-136.2
23 ฉวาง	Chawang								0.0	94.7	- 69.5
24 ทุ่งสง	Thung Song								0.0	134.7	- 48.3
25 ร่อนพิบูลย์	Ron Phibun								0.0	20.0	-265.1
26 ปากพนัง	Pak Phanang								0.0	39.9	-157.9
27 พัทลุง	PHATTHALUNG								0.0	0.0	-349.0
28 ควนขนุน	Khuan Khanun								0.0	135.9	
29 ปากพยูน	Pak Phayun								0.0	0.0	
30 เขาชัยสน	Khao Chaison								0.0	47.6	
31 สงขลา	SONGKHLA*							4.5	4.5	51.4	-201.2
32 รัตภูมิ	Rattaphum								0.0	141.4	
33 หาดใหญ่	Hat Yai								0.0	32.7	
34 สะเดา	Sadao								0.0	0.0	
35 ปัตตานี	PATTANI*								0.0	49.[illegible]	- 86.7
36 หนองจิก	Nong Chik								0.0	9.[illegible]	
37 ยะหริ่ง	Yaring								0.0	42.[illegible]	
38 มายอ	Mayo		5.2						5.2	31.0	
39 โคกโพธิ์	Khok Pho								0.0	[illegible]	
40 ปะนาเระ	Panare	9.3							9.3	9.3	
41 ยะลา	YALA								0.0	71.0	
42 ยะหา	Yaha								0.0	0.0	
43 รามัน	Raman								0.0	20.6	
44 บันนังสตา	Bannang Satar								0.0	121.4	
45 เบตง	Betong								0.0	97.2	
46 นราธิวาส	NARATHIWAT*					0.6		2.9	3.5	40.9	-377.2
47 ยี่งอ	Yi-ngo	6.4							6.4	65.0	
48 รือเสาะ	Rangae								0.0	0.0	
49 ตากใบ	Tak Bai		13.6						13.6	13.6	
50 สุไหงโกลก	Sungai Kolok								0.0	0.0	

สถานีฝน	Station	วันที่และจำนวนน้ำฝนเป็นมิลลิเมตร Date and amount of rainfall in millimetres							ฝนรวม มม. Total rainfall mm.	ฝนรวมตั้งแต่ 1 มกราคม Accumulative rainfall since 1 January	
		เมษายน April								ปริมาณ มม. Amount mm.	สูงต่ำกว่าปกติ Above or below Normal
-		7	8	9	10	11	12	13			
51 ระนอง	RANONG					6.9		0.3	7.2	27.5	-110.7
52 กระบุรี	Kra Buri								0.0	0.0	
53 พังงา	PHANGNGA								0.0	0.0	-338.4
54 ตะกั่วป่า	Takua Pa				2.6	15.5		7.3	25.4	174.7	
55 คะปง	Kapong					17.9			17.9	226.5	
56 ท้ายเหมือง	Thai Muang			24.3					24.3	158.3	
57 ตะกั่วทุ่ง	Takua Thung				19.7	11.8	2.0		33.5	207.2	
58 เทับปุด	Thap Put								0.0	160.8	
59 ภูเก็ต	PHUKET*					2.0	18.6	2.1	20.9	170.6	+ 9.2
60 สนามบินภูเก็ต	Phuket Airport*						2.4		2.4	56.1	-143.2
61 กระบี่	KRABI			6.5					6.5	95.7	
62 อ่าวลึก	Ao Luk			7.2					7.2	233.3	
63 คลองท่อม	Khlong Tom			14.4	2.2				16.6	153.9	
64 ตรัง	TRANG				21.5				21.5	151.0	- 50.1
65 สนามบินตรัง	Trang Airport*										
66 สิเกา	Sikao		3.0						3.0	86.1	
67 ย่านตาขาว	Yan Ta Khao				5.2				5.2	35.7	
68 ปะเหลียน	Palian			0.8					0.8	18.9	
69 สตูล	SATUN				0.5	0.4	14.1		15.0	149.7	- 95.6
70 ทุ่งหว้า	Thung Wa		22.0						22.0	47.7	

สถานีฝน	Station	วันที่และจำนวนน้ำฝนเป็นมิลลิเมตร Date and amount of rainfall in millimeters							ฝนรวม มม. Total rainfall mm.	ฝนรวมตั้งแต่ 1 มกราคม Accumulative rainfall since 1 January	
		เมษายน April								ปริมาณ มม. Amount mm.	สูงต่ำกว่าปกติ Above or below Normal
		7	8	9	10	11	12	13			
กรุงเทพมหานคร	**BANGKOK METROPOLIS**										
1 สถานีเครื่องรับส่งวิทยุนนทบุรี	Overseas Radio Receiving Station								0.0		
2 ร.ร. การช่างนนทบุรี	Nonthaburi Trade School								0.0		
3 พลังงานปรมาณูแห่งชาติ	Atomic Energy For Peace								0.0		
4 กองกำกับการรถวิทยุ ฯ	MMP. Sub Division Car Center								0.0		
5 วิทยาลัยครูจันทรเกษม	Chankasem College Education								0.0		
6 การไฟฟ้าฝ่ายผลิต	Electrical Supply Authority								0.0		
7 ศูนย์ฝึกการบินพลเรือน	Civil Aviation Training Center								0.0		
8 ร.ร. โยธินบูรณะ	Yothin Burana School								0.0		
9 สถานีรถไฟบางบำหรุ	Bang Bamru Railway Station								0.0		
10 ร.ร. พาณิชการสยาม	Siam Commercial School								0.0		
11 ร.ร. การประชาสัมพันธ์	Public Relation School								0.0		
12 ร.ร. สามเสนนอก	Sam Sen Nok School								0.0		
13 มหาวิทยาลัยรามคำแหง	Ramkhamhaeng University								0.0		
14 ร.ร. ศรีอุดัย	Sri Udai School								0.0		
15 ร.ร. จิตรลดา	Chitlada School								0.0		
16 เขตบางกะปิ	Bangkapi Boundary								0.0		
17 เขตหนองจอก	Nong Chok Boundary								0.0		
[illegible]ระทรวงศึกษาธิการ	Ministry of Education								0.0		
19 ร.ร. ช่างก[illegible]วิทยา	Changkol Vitthaya School								0.0		
20 ร. 1 พัน 2 รอ.	Second Infantry Battalion								0.0		
21 บ้านมนังคศิลา	Ban Manangkha Sila								0.0		
22 ร.ร. โชสิตสโมสร	Kosit Samosorn School								0.0		
23 ประตูน้ำปทุมวัน	Pathumvan Irr.								0.0		
24 ร.ร. เฉลิมสาสน์ศึกษา	Chaloemsart Suksa School								0.0		
25 วิทยา[illegible]เพาะช่าง	Poh Chang College								0.0		
26 ร.ร. มาแตร์เดอี	Mater Dei School								0.0		
27 สถานีจ่ายไฟฟ้าบางกะปิ	Sup Center of Electrial Supply-Bangkapi								0.0		
28 วิทยาลัยพาณิชการธนบุรี	Thonburi Commercial College								0.0		
29 วิทยาลัยครูบ้านสมเด็จ	Bansomdet Teacher College								0.0		
30 เขตคลองสาน	Khlong San Boundary								0.0		
31 ร.ร. เตรียมทหาร	Armed Force Academy Preparatory-School								0.0		
32 ร.ร. กรุงเทพคริสเตียน	Bangkok Christian College								0.0		
33 ร.ร. ศรีวิกรม์	Srivikorn School								0.0		
34 ประตูน้ำพระโขนง	Prakhanong Irr.								0.0		
35 ร.ร. สมจิตศึกษา	Somchit Suksa School								0.0		
36 ร.ร. ยานนาวาวิทยาคม	Yannaves Vitthayakhom School								0.0		
37 ร.ร. พระโขนง	Prakhanong School								0.0		
38 ร.ร. ช่องนนทรี	Chong Nonthri School								0.0		

อุณหภูมิสูงสุดและต่ำสุดประจำวันที่ ๗ — ๑๓ เมษายน ๒๕๒๓

Daily Max. and Min. Temperature 7 - 13 April 1980

สถานี	Station	อุณหภูมิสูงสุดและต่ำสุดเป็นองศา ซ. Max. and Min. Temperature in degree C.							เฉลี่ยสูงสุด ต่ำสุด Average Max. Min.	เฉลี่ยในสัปดาห์ Weekly Mean	ค่าปกติประจำเดือน Monthly Normal
		7	8	9	10	11	12	13			
ภาคเหนือ	**NORTHERN PART**										
1 เชียงราย	CHIANG RAI	33.9 21.3	35.9 21.1	36.4 20.3	36.2 20.3	36.7 20.5	38.9 21.2	39.6 19.0	36.4 20.5	28.5	27.2
2 แม่ฮ่องสอน	MAE HONG SON	22.8	24.0	24.5	23.3	26.7	23.2	25.5	24.3		
3 เชียงใหม่	CHIANG MAI	32.4 25.0	35.2 21.4	37.9 24.8	37.9 23.3	38.6 25.5	38.5 24.9	39.6 24.6	36.0 23.9	30.0	28.6
4 น่าน	NAN	37.4 21.0	34.7 20.3	36.6 23.7	37.6 23.4	37.9 22.7	37.9 22.7	38.4 22.2	37.2 22.3	29.8	29.1
5 ท่าวังผา	Tha Wang Pha	35.9 20.4	34.0 19.2	36.0 21.2	36.9 21.2	37.2 21.7	36.8 21.5	37.9 20.5	36.4 20.8	28.6	..
6 ลำปาง	LAMPANG	37.1 22.8	36.8 22.0	39.4 23.6	40.5 21.0	40.8 22.6	39.8 22.1	40.9 23.9	39.3 22.6	30.9	29.5
7 แม่สะเรียง	Mae Sariang	36.6 26.0	37.3 20.9	39.2 23.2	39.2 21.4	39.1 22.8	39.0 22.1	40.7 23.0	38.7 22.8	30.8	29.9
8 แพร่	PHRAE	38.3 22.5	39.2 24.3	39.2 27.0	39.6 24.0	39.1 23.9	39.9 26.1	39.4 25.0	39.1 24.7	31.9	30.1
9 อุตรดิตถ์	UTTARADIT	39.6 26.5	39.4 24.5	40.4 25.5	41.1 24.7	40.6 26.9	40.6 25.4	41.3 25.4	40.4 25.5	32.9	31.0
10 ตาก	TAK	39.0 27.0	41.1 25.1	40.2 28.8	40.0 28.0	40.8 27.6	41.5 27.9	42.1 28.2	40.7 27.5	34.1	31.9
11 เขื่อนภูมิพล	Bhumibol Dam	37.2 24.5	38.0 22.8	38.6 25.9	38.4 26.7	39.2 24.2	39.5 23.5	40.1 24.7	38.1 24.6	31.4	31.5
12 พิษณุโลก	PHITSANULOK	37.5 27.5	38.8 25.5	39.5 27.0	39.5 27.0	39.1 27.2	39.7 27.1	39.5 26.5	39.1 26.6	32.9	30.8
13 แม่สอด	Mae Sot	37.8 24.5	36.3 22.3	35.8 24.0	36.5 23.1	37.1 21.6	37.2 22.2	37.2 22.6	35.8 22.8	29.8	29.9
14 เพชรบูรณ์	PHETCHABUN	33.8 23.5	37.0 26.0	37.1 26.2	39.4 26.4	38.5 25.9	40.0 26.8	39.2 25.0	37.9 25.7	31.8	30.1
15 หล่มสัก	Lom Sak	33.5 22.8	36.3 24.6	36.7 24.9	36.2 25.0	36.0 23.5	37.7 23.6	35.0 23.2	36.3 23.9	30.1	..
16 วิเชียรบุรี	Wichian Buri	36.3 23.4	37.8 25.8	37.2 25.8	38.1 25.8	37.8 26.4	38.9 25.4	25.4	37.7 25.4	31.6	..
ภาคตะวันออกเฉียงเหนือ	**NORTHEASTERN PART**										
1 หนองคาย	NONG KHAI	31.0 23.5	37.7 23.3	37.2 25.8	31.9 24.7	35.5 23.7	39.9 26.1	40.4 25.7	36.2 24.7	30.5	28.7
2 เลย	LOEI	32.5 23.7	36.2 22.4	34.6 22.5	36.5 22.2	35.8 22.0	38.3 23.3	38.5 22.0	36.1 22.6	29.4	28.4
3 อุดรธานี	UDON THANI	32.0 23.3	36.2 24.9	36.8 25.6	33.5 25.0	35.5 24.1	38.3 26.8	39.0 25.3	35.9 25.0	30.5	29.6
4 สกลนคร	SAKON NAKHON	34.7 24.6	37.1 25.3	35.1 24.9	31.5 24.2	32.4 22.9	36.7 26.0	36.1 27.5	34.1 25.1	30.1	29.1
5 นครพนม	NAKHON PHANOM	35.5 24.5	36.5 25.4	34.3 24.1	29.8 24.1	32.5 22.0	35.0 25.7	36.8 25.9	34.3 24.5	29.4	28.9
6 มุกดาหาร	Mukdahan	35.7 25.8	38.3 27.4	33.7 24.0	35.7 23.3	34.2 23.8	36.1 25.7	26.4	35.6 25.1	30.4	29.4
7 ขอนแก่น	KHON KAEN	35.9 26.3	37.8 26.4	36.8 25.5	38.5 24.3	35.2 25.2	39.1 26.3	40.3 26.3	37.7 25.8	31.8	30.1
8 โกสุมพิสัย	Kosum Phisai	34.8 25.3	36.0 24.8	35.0 23.1	36.9 23.5	25.1	24.6		35.3 24.1	29.7	..
9 ร้อยเอ็ด	ROI ET	36.5 27.2	37.3 26.5	35.4 24.5	37.7 24.5	35.0 24.3	36.8 25.2	38.5 26.1	36.7 24.0	30.4	29.8
10 ชัยภูมิ	CHAIYAPHUM	38.5 27.2	36.0 26.7	37.8 26.1	38.5 25.9	36.5 25.4	37.3 26.3	39.0 25.6	37.7 26.2	31.[illegible]	29.7
11 อุบลราชธานี	UBON RATCHATHANI	37.5 26.8	38.2 26.8	33.8 22.2	36.9 25.5	34.7 23.6	38.5 25.0	38.1 26.7	36.3 25.2	30.8	29.8
12 สุรินทร์	SURIN	36.5 26.5	39.1 26.4	37.6 25.3	38.5 25.7	37.8 24.8	37.6 26.3	39.6 27.0	38.1 26.0	32.1	29.7
13 ท่าตูม	Tha Tum	36.2 27.6	37.8 26.9	36.2 26.4	38.5 26.4	36.0 24.8	37.1 26.5	38.7 26.7	37.2 26.5	31.9	
14 นางรอง	Nang Rong	33.5 25.7	36.4 25.3	36.5 24.8	38.2 25.1	35.4 24.4	37.0 25.0	24.8	36.2 25.0	30.6	

สถานี	Station	อุณหภูมิสูงสุดและต่ำสุดเป็นองศา ซ. Max. and Min. Temperature in degree C. 7	8	9	10	11	12	13	เฉลี่ยสูงสุดต่ำสุด Average Max. Min.	เฉลี่ยในสัปดาห์ Week Mean	ค่าปกติประจำเดือน Monthly Normal
15 นครราชสีมา	NAKHON RATCHASIMA	35.5 25.7	35.3 25.2	36.7 25.3	37.7 25.7	38.9 25.8	35.3 25.6	38.2 25.4	35.8 25.5	[illegible]	29.8
16 โชคชัย	Chok Chai	32.0 25.2	36.0 24.5	36.5 26.5	38.5 25.5	36.1 25.1	37.0 26.4		36.0 25.5	30.8	..
ภาคกลาง	**CENTRAL PART**										
1 นครสวรรค์	NAKHON SAWAN	36.8 27.6	40.0 25.7	40.0 27.3	41.0 27.4	40.1 28.4	40.9 27.2	41.0 27.7	40.1 27.5	[illegible]	31.3
2 ลพบุรี	LOP BURI	37.6 27.5	38.7 25.8	26.9 27.4	39.5 27.5	39.0 27.5	37.5 26.6	38.8 26.9	36.4 27.0	32.7	30.6
3 สุพรรณบุรี	SUPHAN BURI	37.5 25.8	39.0 24.1	40.0 25.8	39.5 25.5	38.5 26.0	36.0 25.5	36.0 24.7	38.6 25.3	[illegible]	31.2
4 กาญจนบุรี	KANCHANABURI	39.6 27.8	40.3 24.8	40.0 27.8	41.0 28.2	40.8 27.2	40.1 27.5	40.0 27.1	40.3 27.2	33.8	31.2
5 ทองผาภูมิ	Thong Pha Phum	39.0 24.0	35.6 22.3	36.5 23.3	37.5 21.4	37.7 21.8	38.1 22.9	39.1 21.6	36.3 22.5	30.4	..
6 สนามบินดอนเมือง	Don Muang Airport	34.2 25.8	35.1 25.5	36.2 25.5	35.2 25.2	34.1 26.8	33.2 25.7	35.2 25.5	34.5 25.7	30.3	30.2
7 กรุงเทพมหานคร	BANGKOK METROPOLIS	35.4 28.2	35.7 27.0	35.7 28.3	36.1 28.4	34.5 28.9	34.5 28.4	35.6 28.5	35.4 28.2	31.8	30.1
8 ศูนย์วิจัย ฯ บางนา	Bang Na	34.5 28.5	35.6 27.4	35.0 28.5	35.4 28.5	35.0 27.8	33.5 28.5	34.5 28.2	34.8 28.2	31.5	..
ภาคตะวันออก	**EASTERN PART**										
1 ปราจีนบุรี	PRACHIN BURI	32.5 24.6	36.5 24.8	37.0 26.5	37.5 26.5	36.0 27.0	36.5 26.6	37.2 26.5	36.2 26.1	31.2	30.2
2 กบินทร์บุรี	Kabin Buri										
3 อรัญประเทศ	Aranyaprathet	34.0 26.8	38.7 26.3	38.8 26.8	39.0 27.0	39.7 27.3	36.4 25.9	38.0 25.8	37.2 25.8	31.5	30.0
4 ชลบุรี	CHON BURI	33.9 27.6	34.5 26.7	35.3 27.3	35.6 27.8	35.0 27.9	34.0 27.3	34.0 26.9	34.6 27.3	30.9	29.5
5 เกาะสีชัง	Ko Si Chang	33.9 28.5	33.5 28.4	33.9 28.0	33.7 25.6	34.0 29.1	33.3 28.9	34.0 28.4	33.9 28.1	31.0	30.1
6 สัตหีบ	Sattahip	33.1 26.8	33.1 26.7	28.4	35.4 29.3	34.1 29.4	33.5 29.3	34.2 25.8	33.2 28.2	30.7	30.6
7 ระยอง	RAYONG										
8 จันทบุรี	CHANTHABURI	33.8 25.9	34.4 26.0	34.5 25.5	34.5 24.9	31.6 25.9	34.0 26.0	34.0 25.2	33.8 25.6	29.7	28.4
9 คลองใหญ่	Khlong Yai	32.8 25.8	33.6 26.2	32.1 25.1	33.7 26.0	31.7 26.7	33.3 25.5	33.7 26.1	33.0 25.9	29.5	28.0
ภาคใต้	**SOUTHERN PART**										
1 หัวหิน	Hua Hin	33.8 26.4	34.0 26.4	34.5 26.2	34.5 26.5	35.3 26.5	35.1 27.2	34.6 26.7	34.5 26.1	30.3	..
2 ประจวบคีรีขันธ์	PRACHUAP KHIRI KHAN	32.3 24.7	32.3 23.8	31.5 24.3	34.2 26.1	32.0 25.5	32.3 26.0	32.2 24.7	32.4 25.0	29.7	28.8
3 ชุมพร	CHUMPHON	33.6 24.6	34.3 24.4	35.0 24.1	35.9 24.0	34.4 24.3	35.0 24.9	34.8 24.5	34.7 24.4	29.6	28.7
4 สุราษฎร์ธานี	SURAT THANI	37.6 23.1	37.5 23.2	35.2 21.6	36.8 23.6	35.4 23.2	34.5 22.9	35.8 23.5	36.1 23.0	29.6	28.4
5 เกาะสมุย	Ko Samui	31.4 27.2	31.7 27.1	31.5 26.5	32.1 26.6	31.9 26.0	32.1 26.7	32.2 26.9	31.8 27.6	29.7	28.8
6 นครศรีธรรมราช	NAKHON SI THAMMARAT	34.3 23.6	34.1 23.6	34.7 23.3	37.1 23.4	34.6 23.7	34.8 24.0	35.2 24.5	35.2 23.8	29.4	..
7 สงขลา	SONGKHLA	31.2 22.6	31.0 26.4	31.9 24.6	31.4 25.0	31.9 24.4	31.8 24.4	32.0 24.8	31.6 24.6	29.6	28.2
8 ปัตตานี	PATTANI	34.6 23.0	23.6	33.8 22.6	34.4 22.2	35.0 22.0	34.0 22.0	35.2 22.6	34.5 22.6	28.6	..
9 นราธิวาส	NARATHIWAT	33.7 24.0	32.7 24.8	33.7 24.4	34.0 23.5	34.4 24.0	35.0 24.1	34.5 24.0	34.0 24.1	29.1	28.5
10 ระนอง	RANONG	23.5	37.6 24.0	36.0 23.8	34.8 24.9	34.9 25.3	35.2 24.3	34.4 23.4	35.2 24.1	29.7	27.9
11 ภูเก็ต	PHUKET	34.4 26.5	35.0 25.8	34.4 25.7	36.0 25.4	34.5 26.2	34.4 25.6	33.4 24.3	34.1 25.6	29.9	..
12 สนามบินภูเก็ต	Phuket Airport	35.6 24.3	35.8 24.5	34.0 25.4	36.3 24.7	33.6 25.2	35.0 24.7	35.3 25.3	34.5 24.9	29.7	28.7
13 สนามบินตรัง	Trang Airport	35.5 24.5	37.8 24.3	36.5 23.5	35.8 23.7	34.5 23.1	34.8 23.4	34.9 24.2	35.5 23.8	29.2	28.4

REMARKS

1. **Meteorological Department's Station** (with * mark). Rainfall observation is performed daily at 07.00 a.m. by the Meteorological Department's personnel. Therefore the daily amount of rainfall in this publication means the total amount of rainfall in 24 hr. period from 07.00 a.m. of the recorded date to 07.00 a.m. of the following day.

2. **Voluntary Rainfall Station** (without * mark) located at District and Province. Rainfall observation is performed daily at 09.00 a.m. by the voluntary observer. The daily amount of rainfall means the total amount of rainfall in 24 hr. period from 09.00 a.m. of the recorded date to 09.00 a.m. of the following day.

3. **Rainfall and Temperature Data** The daily rainfall and temperature observations are submitted to the Meteorological Department soon after the measurement by the following means :—

   — By radio or telegraph from the Meteorological Department's stations.

   — By telegraph from voluntary rainfall stations

   Those daily reports generally arrive at the Meteorological Department from about 07.00 a.m. to 07.00 p.m.

4. **Rainfall Intensity in 1 day (24 hours)**

Light Rainfall	amounts	0.1 — 10.0	millimetres
Moderate Rainfall	"	10.1 — 35.0	"
Heavy Rainfall	"	35.1 — 90.0	"
Very Heavy Rainfall	"	90.1 millimetres and above	
Blank	represents	No rainfall or observation of rainfall does not arrive in time for publication.	
	"	Trace or light rainfall with amount less than 0.1 millimetres.	

Various Data in this publication are published hurriedly to service the user. Therefore the user should be cautious in using them. If there is any doubts please inquired the Meteorological Statistics Subdivision of the Climatology Division for further informations by dialing the number 3916054 and 3910178.

Meteorological Department
Bangkok Metropolis

Climatology Division

- กำหนดออก สัปดาห์ละ 1 ฉบับ ปีละ 52 ฉบับ
- ค่าบำรุง ฉบับละ 5 บาท ปีละ 150 บาท
- การบอกรับ ติดต่อที่กองภูมิอากาศ กรมอุตุนิยมวิทยา

โทร. 3916054

พิมพ์ที่โรงพิมพ์กรมอุตุนิยมวิทยา กระทรวงคมนาคม กรุงเทพมหานคร

นายสมทช ธรรมสเรช ผู้พิมพ์ผู้โฆษณา 2523

M06.1/593
T 364 we

กรมอุตุนิยมวิทยา กระทรวงคมนาคม

รายงานอากาศประจำสัปดาห์ ระหว่างวันที่ ๑๔ – ๒๐ เมษายน ๒๕๒๓

และ

การคาดหมายลักษณะอากาศ ระหว่างวันที่ ๒๑ – ๒๗ เมษายน ๒๕๒๓

ฉบับที่ ๑๖/๒๕๒๓

น.อ. ดร. ขจิต บัวจิตติ ร.น.

อธิบดีกรมอุตุนิยมวิทยา

METEOROLOGICAL DEPARTMENT

MINISTRY OF COMMUNICATION

BANGKOK, THAILAND

WEEKLY WEATHER REPORT

DURING THE PERIOD 14 – 20 APRIL 1980

AND

WEATHER OUTLOOK

DURING 21 – 27 APRIL 1980

No.16/1980

Capt. Kajit Buajitti R.T.N.

Director — General

CENTRAL
LIBRARY
AUG 1980
N.O.A.A.
U. S. Dept. of Commerce

หมายเหตุ

1. สถานีของกรมอุตุนิยมวิทยา (มีเครื่องหมาย *) ทำการตรวจวัดจำนวนฝน ตกเวลา 07.00 น. ทุกวัน โดยเจ้าหน้าที่ของกรมอุตุนิยมวิทยา ดังนั้น จำนวนฝนรายวันในรายงานเล่มนี้ หมายถึงปริมาณฝนรวมในช่วงเวลา 24 ชั่วโมง ตั้งแต่เวลา 07.00 น. ของวันที่แจ้งไว้ในรายงาน จนถึงเวลา 07.00 น. ของวันรุ่งขึ้น

2. สถานีฝนอำเภอและจังหวัด (ไม่มีเครื่องหมาย *) ทำการ ตรวจวัด จำนวนฝนตกเวลา 09.00 น. ทุกวัน โดยเจ้าหน้าที่ อยู่ในอำเภอหรือจังหวัดที่ได้รับแต่งตั้งจากกรมอุตุนิยมวิทยา ดังนั้น จำนวนฝนรายวัน หมายถึงปริมาณฝนรวมในช่วงเวลา 24 ชั่วโมง ตั้งแต่เวลา 09.00 น. ของวันที่แจ้งไว้ในรายงานจนถึงเวลา 09.00 น. ของวันรุ่งขึ้น

3. ข้อมูลฝนและอุณหภูมิ ที่พิมพ์ในรายงานเล่มนี้ เป็นข้อมูลที่เจ้าหน้าที่ผู้ทำการตรวจรายงานมายังกรมอุตุนิยมวิทยา ทุกวันภายหลังการตรวจ

   - สถานีของกรมอุตุนิยมวิทยา รายงานทางวิทยุโทรศัพท์หรือโทรเลข
   - สถานีฝนอำเภอและจังหวัด รายงานทางโทรเลข

   รายงานดังกล่าวนี้ กรมอุตุนิยมวิทยา จะได้รับ ตั้งแต่เวลา ประมาณ 07.00 น. จนถึงเวลา 19.00 น.

4. เกณฑ์ฝนใน 1 วัน (24 ชั่วโมง)

ฝนเล็กน้อย	จำนวนตั้งแต่	0.1 – 10.0 มิลลิเมตร
ฝนปานกลาง	"	10.1 – 35.0 "
ฝนหนัก	"	35.1 – 90.0 "
ฝนตกหนักมาก	"	90.1 มิลลิเมตร ขึ้นไป
ช่องว่าง	หมายความว่า	ไม่มีฝนตกหรือยังไม่ได้รับรายงาน
๐	"	ฝนตกน้อยไม่ถึง 0.1 มิลลิเมตร

ข้อมูลต่าง ๆ เหล่านี้ได้ดำเนินการจัดพิมพ์โดยรีบด่วน เพื่อสนองความต้องการแก่ผู้ใช้ จึงยังไม่ได้ทำการตรวจสอบ ฉะนั้น ผู้ใช้จึงควรพิจารณาข้อมูลก่อนที่จะนำไปใช้ หากมีข้อสงสัยประการใด โปรดติดต่อสอบถามเจ้าหน้าที่ งานสถิติอุตุนิยมวิทยา กองภูมิอากาศ โทรศัพท์ 3916084 และ 3910173

กองภูมิอากาศ กรมอุตุนิยมวิทยา

กรุงเทพมหานคร

การคาดคะเนลักษณะอากาศใน ๗ วันข้างหน้า

ตั้งแต่วันที่ ๒๑ – ๒๗ เมษายน ๒๕๒๓

ลักษณะทั่วไป

หย่อมความกดอากาศต่ำอันเนื่องจากความร้อนจะปกคลุมประเทศไทยตอนบน

ภาคเหนือ ภาคตะวันออกเฉียงเหนือ ภาคกลาง ภาคตะวันออกรวมทั้งชายฝั่ง	อากาศร้อนและจะมีอากาศร้อนจัดเป็นบางจังหวัด กับจะมีฝนบางแห่ง
ภาคใต้ฝั่งตะวันออก ภาคใต้ฝั่งตะวันตก	จะมีฝนหรือฝนฟ้าคะนองกระจาย ส่วนมากในบริเวณตั้งแต่สุราษฎร์ธานีลงไป
กรุงเทพมหานคร	อากาศร้อนโดยทั่วไป

กรมอุตุนิยมวิทยา

๒๑ เม.ย. ๒๓

Weather outlook for the period 21 - 27 April 1980

General Situation

A heat low cell will cover Upper Thailand.

Northern Part: Northeastern Part: Central Part: Eastern Part and Coastal Area:	Hot weather with very hot in some provinces and isolated showers.
Southern Thailand East Coast: Southern Thailand West Coast:	Scattered showers or thundershowers mai in the area from Surat Thani southward.
Bangkok Metropolis:	Hot weather in general.

Meteorological Department

21 April 1980

สรุปลักษณะอากาศทั่วไปในรอบสัปดาห์
ตั้งแต่วันที่ ๑๔ – ๒๐ เมษายน ๒๕๒๓

๑. หย่อมความกดอากาศสูงจากประเทศจีนซึ่งมีกำลังแรงได้แผ่ลิ้นลงมาปกคลุมประเทศไทยตอนบนในต้นสัปดาห์ และถึงบริเวณอ่าวไทยในตอนกลางสัปดาห์ ส่วนในตอนปลายสัปดาห์หย่อมความกดอากาศต่ำอันเนื่องจากความร้อนได้ปกคลุมประเทศไทยตอนบน โดยมีกระแสลมฝ่ายใต้พัดผ่านอ่าวไทย ลักษณะเช่นนี้ทำให้มีฝนและฝนฟ้าคะนองกระจายเกือบทั่วไป และมีฝนตกหนักบางแห่งในทุกภาคของบริเวณประเทศไทยตอนบนในระยะครึ่งแรกของสัปดาห์ ส่วนครึ่งหลังมีอากาศร้อนและมีฝนบางแห่ง สำหรับภาคใต้ปรากฏว่ามีฝนกระจาย กับมีฝนหนักถึงหนักมากบางแห่งเกือบตลอดสัปดาห์

๒. รายงานอุณหภูมิสูงสุดในภาคต่าง ๆ ของประเทศไทยมีดังนี้.–

ภาคเหนือ	๔๑.๖ °ซ.ที่	อ.เมือง	จ.ตาก	เมื่อวันที่	๒๐	เม.ย.
ภาคตะวันออกเฉียงเหนือ	๔๐.๓ °ซ.ที่	อ.เมือง	จ.หนองคาย	"	๒๐	เม.ย.
ภาคกลาง	๔๑.๔ °ซ.ที่	อ.เมือง	จ.นครสวรรค์	"	๑๔	เม.ย.
ภาคตะวันออก	๓๔.๐ °ซ.ที่	อ.อรัญประเทศ	จ.ปราจีนบุรี	"	๑๔	เม.ย.
ภาคใต้	๓๖.๔ °ซ.ที่	อ.เมือง	จ.สุราษฎร์ธานี	"	๑๔	เม.ย.
		อ.หาดใหญ่	จ.สงขลา	"	๑๖	เม.ย.

๓. รายงานฝนสูงสุดในภาคต่าง ๆ ของประเทศไทยมีดังนี้.–

ภาคเหนือ	๖๔.๐ มม.ที่	อ.ขุนยวม	จ.แม่ฮ่องสอน	เมื่อวันที่	๑๖	เม.ย.
ภาคตะวันออกเฉียงเหนือ	๕๕.๕ มม.ที่	อ.เมือง	จ.หนองคาย	"	๑๖	เม.ย.
ภาคกลาง	๑๕๖.๕ มม.ที่	อ.เมือง	จ.อ่างทอง	"	๑๖	เม.ย.
ภาคตะวันออก	๕๕.๗ มม.ที่	อ.เขาสมิง	จ.ตราด	"	๑๖	เม.ย.
ภาคใต้	๑๑๙.๒ มม.ที่	อ.เมือง	จ.สุราษฎร์ธานี	"	๑๗	เม.ย.

กรมอุตุนิยมวิทยา

๒๐ เม.ย. ๒๓

Weekly Weather Summary

Period 14 – 20 April 1980

1. An active anticyclone in China extended its ridge to cover Upper Thailand during the beginning of the week and to the Gulf of Thailand at the middle of the week, but at the end of the week, the heat low pressure cell dominated Upper Thailand with southerly wind prevailed over the Gulf of Thailand. Such condition caused almost scattered rainshowers and thundershowers with isolated heavy falls in every part of Upper Thailand during the first half of the week and hot weather with isolated showers during the second half of the week. For Southern Thailand, scattered rainshowers with isolated heavy to very heavy falls were experienced throughout most of the week.

2. Highest temperature in various parts of Thailand were as follows:-

Northern Part	41.6°C.at Amphoe Muang	Tak	on	20	Apr.
Northeastern Part	40.3°C.at Amphoe Muang	Nong Khai	"	20	Apr.
Central Part	41.9°C.at Amphoe Muang	Nakhon Sawan	"	14	Apr.
Eastern Part	39.0°C.at Aranyaprathet	Prachin Buri	"	18	Apr.
Southern Part	36.9°C.at Amphoe Muang	Surat Thani	"	14	Apr.
	Hat Yai	Songkhla	"	16	Apr.

3. Heaviest rainfall in various parts of Thailand were as follows:-

Northern Part	64.0 mm.at Khum Yuam	Mae Hong Son	"	16	Apr.
Northeastern Part	55.5 mm.at Amphoe Muang	Nong Khai	"	16	Apr.
Central Part	156.5 mm.at Amphoe Muang	Ang Thong	"	16	Apr.
Eastern Part	95.7 mm.at Khao Saming	Trat	"	16	Apr.
Southern Part	119.2 mm.at Amphoe Muang	Surat Thani	"	17	Apr.

Meteorological Department

21 April 1980

ข่าวอากาศเพื่อการเกษตรประจำสัปดาห์

ทั้งแต่วันที่ ๒๑ - ๒๗ เมษายน คาดว่าหย่อมความกดอากาศต่ำอันเนื่องจากความร้อนจะปกคลุมประเทศไทยตอนบน ลักษณะเช่นนี้จะทำให้อากาศร้อนอบอ้าวทั่วไป กับมีอากาศร้อนจัดเป็นบางแห่ง เช่นแถบจังหวัดลำปาง ตาก อุตรดิตถ์ พิษณุโลก เพชรบูรณ์ ขอนแก่น นครสวรรค์ และกาญจนบุรี อนึ่งระยะสัปดาห์นี้จะมีฝนเป็นบางแห่งในภาคเหนือ ภาคตะวันออกเฉียงเหนือ ภาคกลาง และภาคตะวันออก ส่วนภาคใต้ตั้งแต่จังหวัดสุราษฎร์ธานีลงไปจะมีฝนหรือฝนฟ้าคะนองกระจาย

ข้อควรทราบ :

ระยะนี้ประเทศไทยจะมีอากาศร้อนที่สุด บริเวณประเทศไทยตอนบนมีแสงแดดจัด ลมแรง อากาศร้อนและแห้งแล้ง สภาพลมฟ้าอากาศเช่นนี้จะทำให้น้ำระเหยไปจากดินและพืชได้ง่ายในภาคเหนือ ภาคตะวันออกเฉียงเหนือ ภาคกลาง และภาคตะวันออก ข้าวนาปรังจะสูญเสียน้ำวันละ ๗ - ๘ มิลลิเมตร ส่วนพืชผักต่าง ๆ สูญเสียน้ำวันละ ๖ - ๗ มิลลิเมตร สำหรับถั่วเหลือง ถั่วเขียว และถั่วลิสง สูญเสียน้ำวันละ ๔ - ๕ มิลลิเมตร หากมีน้ำไม่เพียงพอพืชจะชะงักการเจริญเติบโตและผลผลิตลดลง ดังนั้นเกษตรกรควรจัดหาน้ำมาหล่อเลี้ยงไว้ด้วย.

กรมอุตุนิยมวิทยา

๒๑ เมษายน ๒๕๒๓

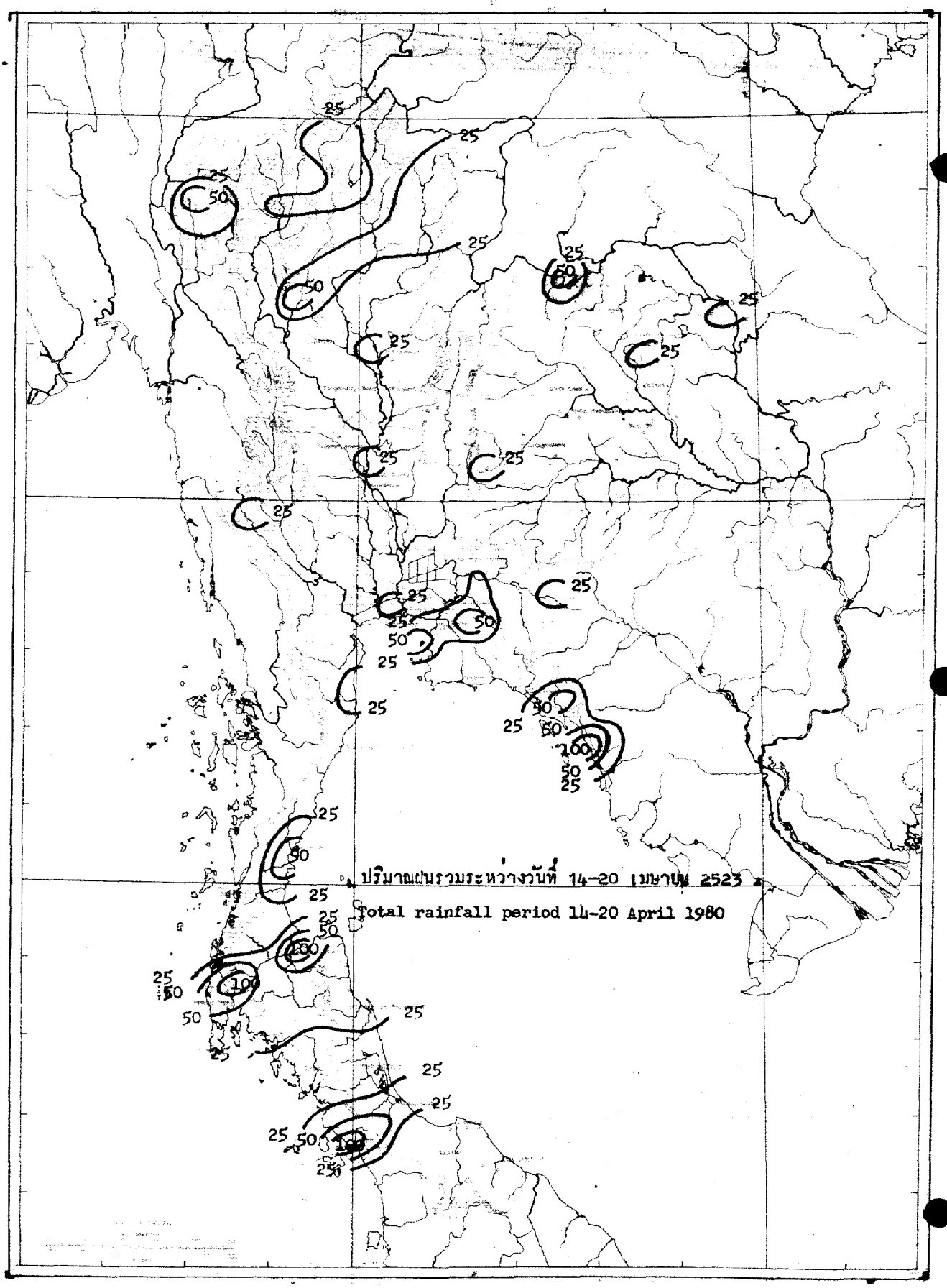
ปริมาณฝนรวมระหว่างวันที่ 14-20 เมษายน 2523
Total rainfall period 14-20 April 1980

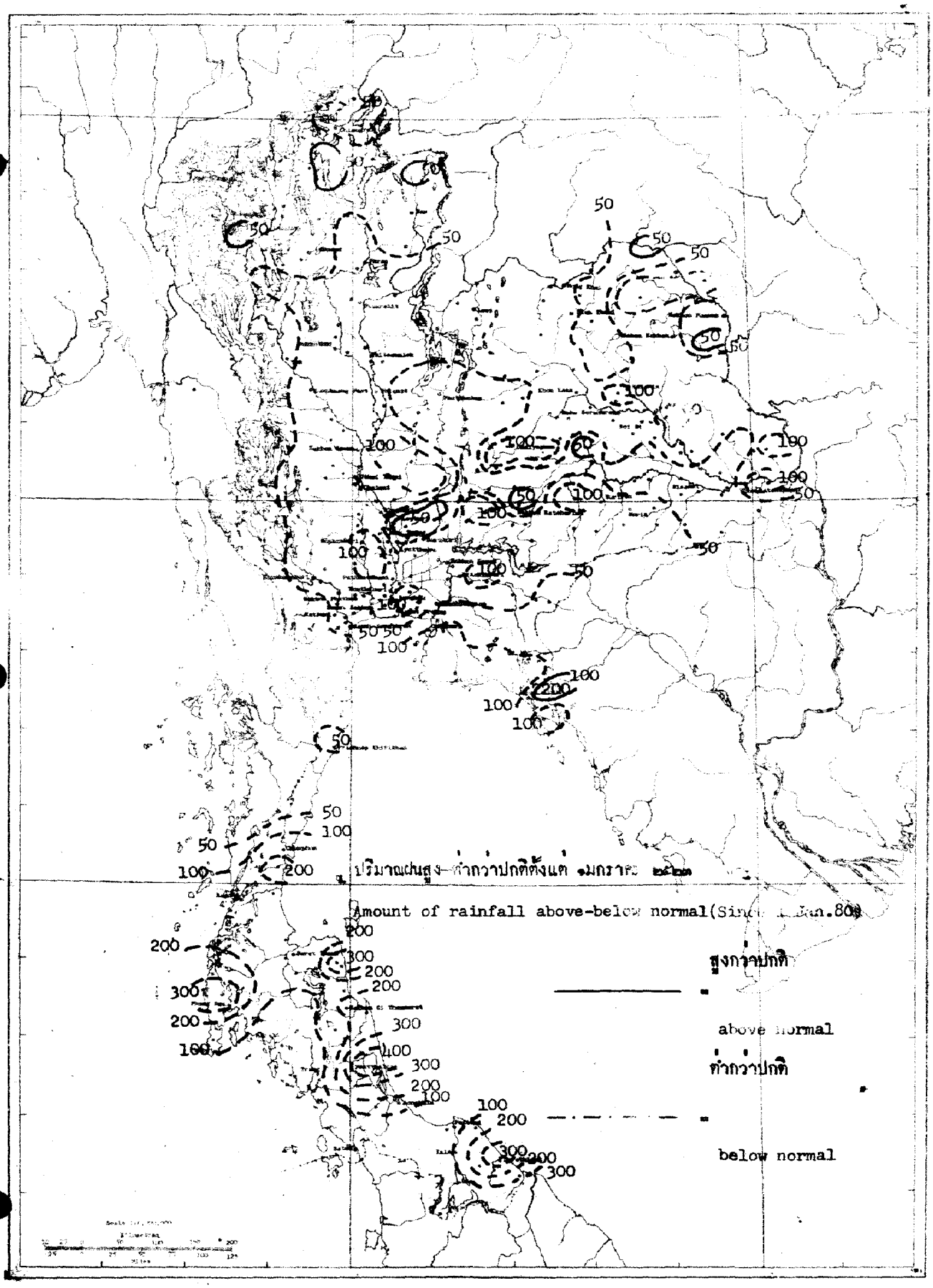
ปริมาณฝนสูง-ต่ำกว่าปกติตั้งแต่ มกราคม
Amount of rainfall above-below normal(Since Jan.80)
สูงกว่าปกติ
above normal
ต่ำกว่าปกติ
below normal

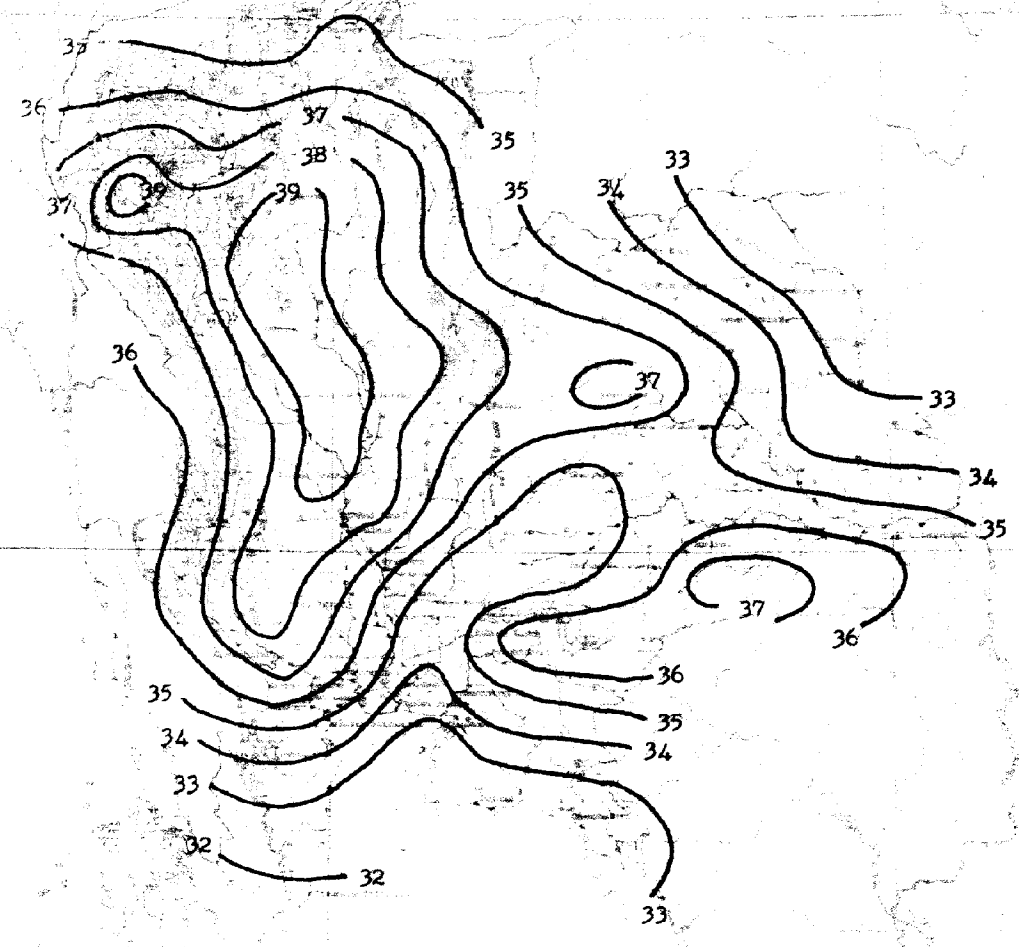

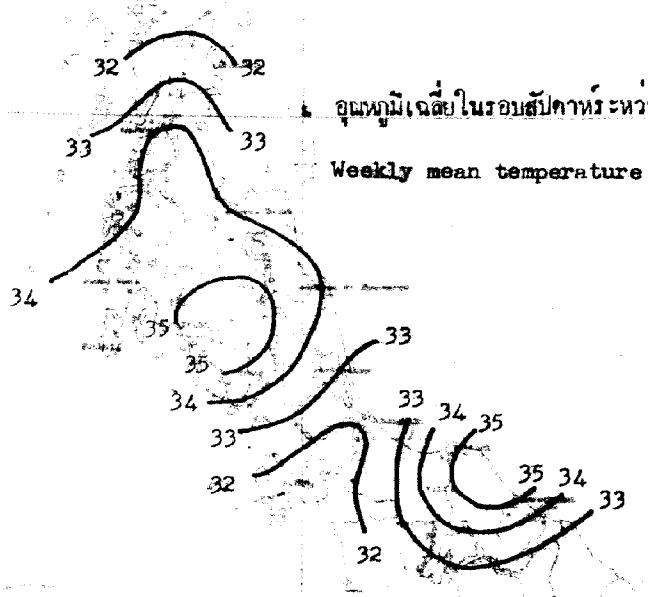

อุณหภูมิเฉลี่ยในรอบสัปดาห์ระหว่างวันที่ ๑๔ – ๒๐ เมษายน ๒๕๒๓

Weekly mean temperature period 14 - 20 April 1980

สถานีฝน	Station	วันที่และจำนวนน้ำฝนเป็นมิลลิเมตร Date and amount of rainfall in millimeters							ฝนรวม มม. Total rainfall mm.	ฝนรวมตั้งแต่ 1 มกราคม Accumulative rainfall since 1 January	
		เมษายน April								ปริมาณ มม. Amount mm.	สูงต่ำกว่าปกติ Above or below Normal
		14	15	16	17	18	19	20			
ภาคเหนือ	**NORTHERN PART**										
1 เชียงราย	CHIANG RAI*		T	0.3			4.0	0.8	5.1	14.7	- 77.3
2 แม่สาย	Mae Sai			T					T	67.3	+ 9.1
3 เชียงแสน	Chiang Saen								0.0	73.7	- 16.2
4 เชียงของ	Chiang Khong			1.6					1.6	45.5	- 34.0
5 แม่จัน	Mae Chan								0.0	51.7	- 33.0
6 แม่สรวย	Mae Suai			48.9					48.9	123.4	+ 42.7
7 เทิง	Thoeng								0.0	43.9	- 60.8
8 เชียงคำ	Chiang Kham		9.8	4.9					14.7	63.0	- 19.6
9 เวียงป่าเป้า	Wiang Pa Pao								0.0	0.0	- 21.5
10 พาน	Phan			40.6					40.6	95.9	+ 65.9
11 แม่ใจ	Mae Chai*		7.4	39.8					47.2	78.0	- 27.1
12 ทะเยา	Phayao			35.4					35.4	126.1	+ 65.1
13 จุน	Chun								0.0	0.0	- 86.1
14 แม่ฮ่องสอน	MAE HONG SON*			16.0				T	16.0	52.6	+ 9.7
15 ปาย	Pai			18.0					18.0	71.4	+ 27.5
16 ขุนยวม	Khun Yuam			64.0					64.0	64.0	+ 35.4
17 แม่ลาน้อย	Mae La Noi				30.7				30.7	30.7	
18 แม่สะเรียง	Mae Sariang*			T	T		T		T	0.6	- 39.7
19 เชียงใหม่	CHIANG MAI*		12.5	12.9					25.4	48.4	- 10.[illegible]
20 ฝาง	Fang								0.0	24.1	- 43.8
21 แม่อาย	Mae Ai										
22 เชียงดาว	Chiang Dao			16.8					16.8	23.0	- 44.2
23 แม่แตง	Mae Taeng		0.1	1.3					1.4	39.5	- 0.1
24 แม่ริม	Mae Rim								0.0	17.0	- 26.2
25 สันทราย	San Sai			28.7					28.7	45.0	- 8.3
26 ดอยสะเก็ด	Doi Saket		15.8						15.8	30.4	- 19.3
27 สันกำแพง	San Kamphaeng		17.8						17.8	34.5	+ 4.7
28 ฮางดง	Hang Dong		18.0						18.0	42.9	+ 0.7
29 สารภี	Saraphi		15.3						15.3	36.9	
30 สันป่าตอง	San Pa Tong		16.3						16.3	16.3	- 42.5
31 จอมทอง	Chom Thong								0.0	18.8	- 40.5
32 ฮอด	Hot								0.0	110.3	+ 55.4
33 ลำพูน	LAMPHUN		21.9						21.9	56.1	+ 28.1
34 ป่าซาง	Pa Sang								0.0	49.2	+ 7.2
35 ลี้	Li			0.2					0.2	25.7	- 54.0
36 ลำปาง	LAMPANG*								0.0	51.6	- 18.9
37 งาว	Ngao								0.0	43.6	- 41.5
38 แจ้ห่ม	Chae Hom		4.1	2.6					6.7	37.1	- 3.9
39 เกาะคา	Ko Kha			2.8					2.8	91.7	+ 18.6
40 สบปราบ	Sop Prap			5.9					5.9	75.7	+ 8.4

สถานีฝน	Station	วันที่ [illegible] ปริมาณน้ำฝนเป็นมิลลิเมตร Date and amount of rainfall in millimeters							ฝนรวม Total rainfall mm.	[illegible] Amount mm.	[illegible] Abnormal Rainfall
		เมษายน				April					
		14	15	16	17	18	19	20			
41 เดิน	Thoen		32.8	18.5					51.3	60.8	+ 6.9
42 แม่พริก	Mae Phrik								0.0	0.0	- 42.4
43 แพร่	PHRAE*			36.8					36.8	82.6	+ 6.1
44 สอง	Song								0.0	0.0	- 63.1
45 สูงเม่น	Sung Men								0.0	40.5	+ 4.6
46 เด่นชัย	Den Chai			28.2					28.2	46.3	- 10.8
47 น่าน	NAN*			8.8					8.8	140.4	+ 13.7
48 ทุ่งช้าง	Thung Chang			38.8					38.8	95.8	- 16.3
49 เชียงกลาง	Chiang Klang								0.0	25.5	
50 ท่าวังผา	Tha Wang Pha*			44.2					44.2	135.7	+ 66.4
51 ปัว	Pua			19.8					19.8	19.8	- 60.3
52 สา	Sa		1.6	3.1					4.7	154.7	+ 43.9
53 นาน้อย	Na Noi		4.0	37.3					41.3	41.3	- 23.5
54 อุตรดิตถ์	UTTARADIT*								0.0	26.6	- 68.3
55 ฟากท่า	Fak Tha								0.0	66.2	- 39.9
56 น้ำปาด	Nam Pat			7.5					7.5	38.7	- 39.3
57 สนามบินอุตรดิตถ์	Uttaradit Airport*								0.0	0.0	- 74.2
58 ท่าปลา	Tha Pla								0.0	0.0	- 74.4
59 ลับแล	Laplae			12.0					12.0	30.4	- 59.5
60 ตาก	TAK*		0.1	9.7					9.8	36.8	- 30.6
61 เขื่อนภูมิพล	Bhumibol Dam*			8.2					8.2	56.3	+ 23.1
62 บ้านตาก	Ban Tak								0.0	15.7	- 44.2
63 แม่ระมาด	Mae Ramat			11.6					11.6	35.5	+ 13.0
64 แม่สอด	Mae Sot*			14.5					14.5	59.3	+ 24.9
65 สุโขทัย	SUKHOTHAI			16.0					16.0	17.7	- 49.1
66 ทุ่งเสลี่ยม	Thung Saliam			20.4					20.4	47.6	- 29.7
67 สวรรคโลก	Sawankhalok			2.1					2.1	2.1	- 52.6
68 กงไกรลาศ	Kong Krailat			49.4					49.4	66.9	+ 1.3
69 บ้านด่านลานหอย	Ban Dan Lan Hoi								0.0	0.0	- 80.2
70 พิษณุโลก	PHITSANULOK*							T	T	35.1	- 51.9
71 นครไทย	Nakhon Thai								0.0	0.0	- 86.5
72 พรหมพิราม	Phrom Phiram								0.0	0.0	- 56.5
73 วังทอง	Wang Thong			0.9					0.9	63.1	- 21.6
74 บางกระทุ่ม	Bang Kratum								0.0	38.2	- 46.1
75 กำแพงเพชร	KAMPHAENG PHET								0.0	0.0	- 54.9
76 พรานกระต่าย	Phan Kratai			18.4					18.4	37.7	- 50.9
77 คลองขลุง	Khlong Khlung								0.0	0.0	- 48.2
78 ขาณุวรลักษบุรี	Khanu Woralaksaburi								0.0	0.4	- 89.5
79 พิจิตร	PHICHIT								0.0	0.0	- 77.0
80 สามง่าม	Sam Ngam								0.0	18.0	- 40.5
81 ตะพานหิน	Taphan Hin			2.7					2.7	37.8	- 23.3

สถานีฝน	Station	วันที่และจำนวนน้ำฝนเป็นมิลลิเมตร Date and amount of rainfall in millimetres							ฝนรวม มม. Total rainfall mm.	ฝนรวมตั้งแต่ 1 มกราคม Accumulative rainfall since 1 January	
		เมษายน April								ปริมาณ มม. Amount mm.	สูงต่ำกว่าปกติ Above or below Normal
		14	15	16	17	18	19	20			
82 บางมูลนาก	Bang Mun Nak								0.0	0.0	76.6
83 โพทะเล	Pho Thale								0.0	0.0	- 43.1
84 เพชรบูรณ์	PHETCHABUN*	T		T			0.6		0.6	78.4	- 52.6
85 หล่มเก่า	Lom Kao								0.0	14.1	- 99.4
86 หล่มสัก	Lom Sak*		17.6	0.2			0.1		17.9	130.7	+ 10.7
87 ชนแดน	Chon Daen								0.0	99.2	+ 16.1
88 หนองไผ่	Nong Phai								0.0	98.6	+ 13.0
89 วิเชียรบุรี	Wichian Buri*						1.2		1.2	97.0	- 32.9
ภาคตะวันออกเฉียงเหนือ	**NORTHEASTERN PART**										
1 เลย	LOEI*	21.9		0.9					22.8	45.6	- 87.0
2 เชียงคาน	Chiang Khan	17.5		2.6					20.1	48.1	- 74.1
3 ท่าลี่	Tha Li								0.0	0.0	- 77.7
4 ด่านซ้าย	Dan Sai		24.1						24.1	123.1	- 15.5
5 วังสพุง	Wang Saphung	2.7							2.7	55.9	- 77.3
6 หนองคาย	NONG KHAI			55.5					55.5	80.4	- 79.7
7 ศรีเชียงใหม่	Si Chiang Mai			9.2					9.2	101.1	- 12.9
8 ท่าบ่อ	Tha Bo			17.9					17.9	40.6	- 54.5
9 โพนพิสัย	Phon Phisai								0.0	0.0	- 90.1
10 บึงกาฬ	Bung Kan			0.4					0.4	54.5	- 58.0
11 เซกา	Seka			11.5					11.5	104.8	+ 54.7
12 อุดรธานี	UDON THANI			20.6					20.6	59.6	- 57.4
13 เพ็ญ	Phen			17.2					17.2	88.1	+ 12.0
14 กุมภวาปี	Kumphawapi			8.8					8.8	47.5	- 42.2
15 หนองหาร	Nong Han			17.5					17.5	48.7	- 13.7
16 หนองบัวลำภู	Nong Bua Lam Phu								0.0	0.0	- 76.5
17 สกลนคร	SAKON NAKHON*		T	15.1				0.2	15.3	83.1	- 40.4
18 วานรนิวาส	Wanon Niwat								0.0	0.0	-122.6
19 สว่างแดนดิน	Sawang Daen Din								0.0	13.2	-122.8
20 พรรณานิคม	Phanna Nikhom								0.0	49.8	- 70.3
21 นครพนม	NAKHON PHANOM		T	11.7				33.5	45.2	167.3	+ 25.3
22 บ้านแพง	Ban Phaeng			9.2					9.2	148.2	- 4.1
23 ท่าอุเทน	Tha Uthen								0.0	0.0	-106.3
24 นาแก	Na Kae			2.8					2.8	205.1	+ 60.1
25 ธาตุพนม	That Phanom								0.0	60.1	- 71.0
26 มุกดาหาร	Mukdahan*			T					T	81.1	- 33.6
27 กาฬสินธุ์	KALASIN		1.9	8.3					10.2	79.6	- 12.8
28 ยางตลาด	Yang Talat			7.1					7.1	136.6	+ 23.3
29 สหัสขันธ์	Sahatsakhan			24.6					24.6	65.8	- 32.3
30 กุฉินารายณ์	Kuchinarai								0.0	76.3	+ 6.2
31 กมลาไสย	Kamalasai								0.0	0.0	- 95.0
32 ร้อยเอ็ด	ROI ET*	0.4		0.6					1.0	46.9	- 59.0

สถานีฝน	Station	วันที่และจำนวนน้ำฝนเป็นมิลลิเมตร Date and amount of rainfall in millimetres							ฝนรวม มม. Total rainfall mm.	ฝนรวมตั้งแต่ 1 มกราคม Accumulative rainfall since 1 January	
		เมษายน April								ปริมาณ มม. Amount mm.	สูงต่ำกว่าปกติ Above or below Normal
		14	15	16	17	18	19	20			
33 โขงเจียม	Khon Thong								0.0	43.3	- 45.4
34 ธวัชบุรี	Thawatchaburi								0.0	0.0	-103.0
35 อาจสามารถ	At Samat										
36 เสลภูมิ	Selaphum								0.0	15.3	- 89.9
37 จตุรพักตร์พิมาน	Chaturaphak Phiman								0.0	43.7	- 39.3
38 เกษตรวิสัย	Kaset Wisai								0.0	54.4	- 57.2
39 สุวรรณภูมิ	Suwannaphum								0.0	60.2	- 44.2
40 มหาสารคาม	MAHA SARAKHAM			1.2					1.2	65.5	- 62.9
41 เชียงยืน	Chiang Yun			21.0					21.0	81.0	- 21.2
42 กันทรวิชัย	Kantharawichai								0.0		-100.9
43 โกสุมพิสัย	Kosum Phisai*								0.0	82.6	- 27.0
44 บรบือ	Borabu								0.0	165.9	+ 27.0
45 วาปีปทุม	Wapi Pathum								0.0		- 68.2
46 พยัคฆภูมิพิสัย	Phayakkhaphum Phisai								0.0	195.8	+ 84.0
47 ขอนแก่น	KHON KAEN*			3.7					3.7	48.9	- 59.9
48 น้ำพอง	Nam Phong								0.0	4.3	- 74.1
49 ภูเวียง	Phu Wiang	7.1		0.5					7.6	50.1	- 66.0
50 ชุมแพ	Chum Phae								0.0	1918	- 83.2
51 มัญจาคีรี	Mancha Khiri								0.0	67.8	- 21.9
52 ชนบท	Chonnabot			3.4					3.4	54.1	- 59.8
53 บ้านไผ่	Ban Phai			3.8					3.8	79.6	- 57.5
54 พล	Phon								0.0	98.6	- 25.4
55 หนองสองห้อง	Nong Song Hong								0.0	21.6	- 61.7
56 ชัยภูมิ	CHAIYAPHUM*	15.5		2.4				T	17.9	102.6	- 34.2
57 เกษตรสมบูรณ์	Kaset Sombun								0.0	79.6	- 11.8
58 ภูเขียว	Phu Khiao								0.0	126.6	+ 27.7
59 คอนสวรรค์	Khon Sawan			1.7					1.7	89.0	- 3.4
60 จัตุรัส	Chatturat								0.0	26.5	-129.1
61 ปักธงชัยใหม่	Bamnet Narong			25.3					25.3	161.1	+ 21.5
62 นครราชสีมา	NAKHON RATCHASIMA*	0.5		3.0				T	3.5	192.1	+ 55.2
63 บัวใหญ่	Bua Yai										-109.1
64 คง	Khong								0.0	100.7	- 7.6
65 ด่านขุนทด	Dan Khun Thot								0.0	112.1	+ 22.0
66 โนนไทย	Non Thai	22.0							22.0	124.0	+ 34.0
67 โนนสูง	Non Sung								0.0	83.6	- 38.2
68 พิมาย	Phimai										
69 สีคิ้ว	Sikhiu										
70 สูงเนิน	Sung Noen								0.0	163.9	+ 16.4
71 ปักธงชัย	Pak Thong Chai								0.0	22.7	- 91.6
72 โชคชัย	Chok Chai*								0.0	8.5	- 90.[illegible]
73 ครบุรี	Khon Buri								0.0	81.5	- 38.5

สถานีฝน	Station	วันที่และจำนวนน้ำฝนเป็นมิลลิเมตร Date and amount of rainfall in millimeters เมษายน April 14	15	16	17	18	19	20	ฝนรวม มม. Total rainfall mm	[illegible] ปริมาณ Amount mm.	สูงต่ำกว่าปกติ Above or below Normal
74 บุรีรัมย์	BURI RAM								[illegible]		- [illegible]
75 พุทไธสง	Phutthaisong								[illegible]	[illegible].0	- [illegible]
76 สตึก	Satuk								[illegible]	.7	+ [illegible]
77 ลำปลายมาศ	Lam Phai Mat								010		-119.6
78 นางรอง	Nang Rong	22.2							22.2	29.5	- 81.9
79 สุรินทร์	SURIN								0.0	39.1	- 63.7
80 รัตนบุรี	Rattanaburi								0.0	49.3	- 41.8
81 ท่าตูม	Tha Tum			T				T	T	109.9	+ 37.2
82 ศีขรภูมิ	Sikhoraphum										- 77.7
83 ปราสาท	Prasat								0.0	20.3	- 57.5
84 สังขะ	Sangkha								0.0		-78.8
85 ศรีสะเกษ	SI SA KET								0.0		
86 ราษีไศล	Rasi Salai								0.0	109.1	+ 28.1
87 กันทรารมย์	Kantharorom								0.0	66.5	+ 2.3
88 ขุขันธ์	Khukhan								0.0	34.8	- 34.5
89 ขุนหาญ	Khun Han								0.0		
90 กันทรลักษ์	Kantharalak								0.0	[illegible]	+ 22.4
91 อุบลราชธานี	UBON RATCHATHANI*								0.0	14.0	-101.6
92 เขมราฐ	Khemarat								0.0	39.3	- 3.6
93 อำนาจเจริญ	Amnat Charoen								0.0		-98.0
94 ยโสธร	Yasothon								0.0	37.5	- 50.1
95 ตระการพืชผล	Trakan Phutphon								0.0	92.9	+ 13.6
96 มหาชนะชัย	Maha Chana Chai								0.0	19.3	- 77.4
97 เขื่องใน	Khuang Nai								0.0		- 73.3
98 โขงเจียม	Khong Chiam								0.0		-101.0
99 เดชอุดม	Det Udom								0.0	108.1	+ 21.2
100 บุณฑริก	Buntharik								0.0	[illegible]	-45.7
ภาคกลาง CENTRAL PART											
1 นครสวรรค์	NAKHON SAWAN								0.0	53.7	- 65.5
2 บรรพตพิสัย	Banphot Phisai								0.0	14.7	- 63.4
3 ชุมแสง	Chumsaeng		4.2	T					4.2	44.6	- 60.6
4 หนองบัว	Nong Bua								0.0	0.0	-116.3
5 ลาดยาว	Lat Yao								0.0	12.5	- 56.7
6 ท่าตะโก	Tha Tako								0.0	[illegible]	- 21.0
7 พยุหคีรี	Phayuha Khiri			44.6					44.6	44.6	- 31.5
8 ตาคลี	Takhli								0.0	0.0	- 91.4
9 อุทัยธานี	UTHAI THANI								0.0	0.0	- 92.9
10 สว่างอารมณ์	Sawang Arom								0.0	38.7	- 55.8
11 บ้านไร่	Ban Rai								0.0	[illegible]	- 84.7
12 ทัพทัน	Thap than								0.0	44.7	- 64.6
13 หนองฉาง	Nong Chang								0.0	75.1	[illegible]

สถานีฝน	Station	วันที่และจำนวนน้ำฝนเป็นมิลลิเมตร Date and amount of rainfall in millimeters							ฝนรวม มม. Total rainfall mm.	ฝนรวมตั้งแต่ 1 มกราคม Accumulative rainfall since 1 January	
		เมษายน April								ปริมาณ มม. Amount mm.	สูงต่ำกว่าปกติ Above or below Normal
		14	15	16	17	18	19	20			
14 หนองขาหย่าง	Nong Khayang			20.7					20.7	101.9	+ 11.8
15 ชัยนาท	CHAI NAT			7.0					7.0	45.8	- 28.8
16 มโนรมย์	Manorom			17.3					17.3	43.7	- 49.0
17 วัดสิงห์	Wat Sing			17.3					17.3	67.6	- 45.6
18 พัทลา	Hankha								0.0	0.0	- 77.0
19 สิงห์บุรี	SING BURI								0.0	11.9	- 66.6
20 อินทร์บุรี	In Buri								0.0	0.0	- 95.2
21 บางระจัน	Bang Rachan								0.0	42.4	- 56.8
22 พรหมบุรี	Phrom Buri			11.0					11.0	42.1	- 45.3
23 ลพบุรี	LOP BURI*			88.4					88.4	112.0	- 26.4
24 บ้านหมี่	Ban Mi			43.0					43.0	61.8	- 45.4
25 บัวชุม	Bua Chum*		2.3						2.3	42.1	-129.9
26 ชัยบาดาล	Chai Badan			3.4					3.4	181.9	+ 54.7
27 พัฒนานิคม	Phatthana Nikhom			11.3					11.3	31.8	-117.7
28 โคกสำโรง	Khok Samrong								0.0	0.0	- 89.6
29 ท่าวุ้ง	Tha Wung			2.2					2.2	11.5	- 83.2
30 สุพรรณบุรี	SUPHAN BURI*			0.8					0.8	7.8	- 97.8
31 เดิมบางนางบวช	Doembang Nangbuat								0.0	0.0	- 98.5
32 สามชุก	Sam Chuk								0.0	0.0	- 82.8
33 ดอนเจดีย์	Don Chedi								0.0	0.0	- 81.4
34 ศรีประจันต์	Si Phrachan								0.0	0.0	- 76.2
35 อู่ทอง	U Thong								0.0	4.5	- 80.8
36 บางปลาม้า	Bang Pa Ma								0.0	0.0	- 62.9
37 สองพี่น้อง	Song Phi Nong								0.0	26.2	- 30.0
38 อ่างทอง	ANG THONG			156.5					156.5	177.8	+ 71.8
39 โพธิ์ทอง	Pho Thong								0.0	0.0	- 95.3
40 ไชโย	Chaiyo			82.0					82.0	82.0	+ 11.7
41 วิเศษชัยชาญ	Wiset Chai Chan			10.3					10.3	15.7	- 95.2
42 ป่าโมก	Pa Mok								0.0	26.2	- 55.1
43 สระบุรี	SARABURI			5.1					5.1	130.4	+ 27.5
44 พระพุทธบาท	Phra Phutthabat								0.0	0.0	
45 บ้านหมอ	Ban Mo								0.0	0.0	- 67.1
46 เสาไห้	Sao Hai			4.9					4.9	46.6	- 80.6
47 แก่งคอย	Kaeng Khlo			16.5					16.5	98.6	+ 33.5
48 หนองแค	Nong Khae			9.3					9.3	33.1	- 88.5
49 พระนครศรีอยุธยา	PHRA NAKHON SI AYUTTHAYA								0.0	0.0	- 65.0
50 ท่าเรือ	Tha Rua								0.0	0.0	-112.6
51 ผักไห่	Phak Hai								0.0	0.0	- 80.0
52 บางบาล	Bang Ban								0.0	32.3	- 51.0
53 เสนา	Sena			5.5					5.5	11.2	- 64.7
54 บางไทร	Bang Sai								0.0	0.0	- 84.1

สถานีฝน	Station	วันที่และจำนวนน้ำฝนเป็นมิลลิเมตร Date and amount of rainfall in millimeters เมษายน April 14	15	16	17	18	19	20	ฝนรวม มม. Total rainfall mm.	ฝนรวมตั้งแต่ 1 มกราคม Accumulative rainfall since 1 January ปริมาณ มม. Amount mm.	สูงต่ำกว่าปกติ Above or below Normal
55 บางปะอิน	Bang Pa-in								[illegible]	[illegible]	- 42.1
56 ปทุมธานี	PATHUM THANI								0.0	0.0	-100.5
57 หนองเสือ	Nong Sua			2.6					2.6	10.8	- 77.2
58 ธัญบุรี	Thanyaburi								0.0	0.0	-107.0
59 รังสิต	Rangsit			13.7					13.7	40.7	- 65.6
60 ลำลูกกา	Lam Luk Ka			8.0					8.0	23.7	- 70.7
61 นนทบุรี	NONTHABURI								0.0	0.0	- 67.5
62 บางบัวทอง	Bang Bua Thong			19.8					19.8	28.5	- 57.8
63 ธนบุรี	THON BURI								0.0	0.0	- 65.3
64 ตลิ่งชัน	Taling Chan								0.0	0.0	-119.7
65 บางขุนเทียน	Bang Khun Thian								0.0	0.0	- 92.5
66 ราษฎร์บูรณะ	Rat Burana								0.0	0.0	- 82.2
67 กรุงเทพมหานคร	BANGKOK METROPOLIS			30.2					30.2	56.6	- 53.9
68 สนามบินดอนเมือง	Don Muang Airport			13.8					13.8	35.2	- 70.6
69 บางเขน	Bang Khen								0.0	14.7	- 92.8
70 มีนบุรี	Min Buri								0.0	0.0	- 97.8
71 ลาดกระบัง	Lat Krabang								0.0	0.0	-100.9
72 บางกะปิ	Bangk Na*			13.3					13.3	60.7	
73 กาญจนบุรี	KANCHANABURI*					10.5		T	10.5	40.4	- 57.9
74 สังขละบุรี	Sangkhla Buri								0.0	0.0	
75 ทองผาภูมิ	Pilok								0.0	0.0	
76 ทองผาภูมิ	Thong Pha Phum*		0.8	40.2					41.0	110.8	+ 2.0
77 ศรีสวัสดิ์	Si Sawat										
78 ไทรโยค	Sai Yok										
79 พนมทวน	Phanom Thuan								0.0	7.2	- 40.5
80 ท่าม่วง	Tha Muang								0.0	37.1	- 20.6
81 นครปฐม	NAKHON PATHOM								0.0	0.0	- 81.6
82 บางเลน	Bang Len			2.0					2.0	6.3	- 75.3
83 นครชัยศรี	Nakhon Chaisi								0.0	7.5	- 54.3
84 ราชบุรี	RATCHABURI								0.0	0.0	- 38.2
85 บ้านโป่ง	Ban Pong		T						T	2.2	- 53.9
86 โพธาราม	Photharam								0.0	9.4	- 57.2
87 ดำหนินสะดวก	Damnoen Saduak								0.0	0.0	- 42.8
88 ปากท่อ	Pak Tho		T						T	0.0	- 30.4
89 สมุทรสงคราม	SAMUT SONGKHRAM								0.0	0.0	- 47.4
90 บางคนที	Bang Khonthi								0.0	0.0	- 51.7
91 อัมพวา	Amphawa								0.0	0.0	- 57.0
92 สมุทรสาคร	SAMUT SAKHON		6.5						6.5	18.3	- 92.8
93 กระทุ่มแบน	Kratum Baen			9.2					9.2	9.2	- 64.1
94 สมุทรปราการ	SAMUT PRAKAN								0.0	0.0	-136.2
95 บางพลี	Bang Phli								0.0	0.0	-126.3

สถานีฝน	Station	วันที่และจำนวนน้ำฝนเป็นมิลลิเมตร Date and amount of rainfall in millimeters							ฝนรวม มม. Total rainfall mm.	ฝนรวมตั้งแต่ 1 มกราคม Accumulative rainfall since 1 January	
		เมษายน April								ปริมาณ มม. Amount mm.	สูงต่ำกว่าปกติ Above or below Normal
		14	15	16	17	18	19	20			
ภาคตะวันออก	**EASTERN PART**										
1 นครนายก	NAKHON NAYOK			2.9					2.9	117.2	+ 12.1
2 บ้านนา	Ban Na			9.5					9.5	32.8	- 98.7
3 ปากพลี	Pak Phli				7.0				7.0	7.0	- 80.1
4 องครักษ์	Ongkharak								0.0	74.3	- 53.2
5 ปราจีนบุรี	PRACHIN BURI*			18.4					18.4	85.8	-108.2
6 ประจันตคาม	Prachantakham								0.0	0.0	-135.4
7 บ้านสร้าง	Ban Sang			47.5					47.5	116.0	- 22.8
8 ศรีมหาโพธิ	Si Maha Phot								0.0	0.0	-151.4
9 กบินทร์บุรี	Kabin Buri*								0.0	6.8	- 74.3
10 สระแก้ว	Sa Kaeo			12.6					12.6	71.2	- 66.7
11 วัฒนานคร	Watthana Nakhon								0.0	110.0	- 30.0
12 อรัญประเทศ	Aranyaprathet*	18.3		16.4					34.7	156.8	+ 2.8
13 ฉะเชิงเทรา	CHACHOENGSAO			14.5					14.5	32.7	- 57.8
14 บ้านโพธิ์	Ban Pho			29.9					29.9	134.6	+ 20.6
15 ชลบุรี	CHON BURI*			31.5					31.5	113.9	- 12.1
16 พานทอง	Phan Thong			50.4					50.4	120.7	+ 15.3
17 บ้านบึง	Ban Bung								0.0	0.0	-156.3
18 เกาะสีชัง	Ko Sichang*			72.6					72.6	105.1	+ 17.5
19 ศรีราชา	Si Racha								0.0	0.0	-118.1
20 สัตหีบ	Sattahip*			16.3					16.3	44.6	-162.8
21 ระยอง	RAYONG			2.5					2.5	42.5	-136.7
22 บ้านค่าย	Ban Khai			4.1					4.1	51.4	- 88.4
23 แกลง	Klaeng		2.0		5.3				7.3	35.5	-136.1
24 จันทบุรี	CHANTHABURI*			11.1					11.1	86.4	-127.0
25 ท่าใหม่	Tha Mai			23.9					23.9	182.4	- 0.7
26 มะขาม	Makham								0.0	18.6	-139.1
27 ตราด	TRAT			33.7					33.7	180.5	-135.6
28 เขาสมิง	Khao Saming	2.0		95.7					97.7	456.0	+266.2
29 แหลมงอบ	Laem Ngop								0.0	0.0	
30 คลองใหญ่	Khlong Yai*	0.8	55.6	50.5	0.3				107.2	339.3	+ 0.6
ภาคใต้	**SOUTHERN PART**										
1 เพชรบุรี	PHETCHABURI								0.0	21.4	- 22.0
2 บ้านแหลม	Ban Laem								0.0	0.0	- 50.4
3 บ้านลาด	Ban Lat								0.0	17.5	- 41.0
4 ท่ายาง	Tha Yang			3.2					3.2	32.5	- 2.2
5 ชะอำ	Cha-am								0.0	13.2	- 41.3
6 ประจวบคีรีขันธ์	PRACHUAP KHIRI KHAN*			10.9	3.4				14.3	107.9	- 98.4
7 หัวหิน	Hua Hin*			46.8					46.8	91.4	- [illegible].4
8 ปราณบุรี	Pran Buri			37.5					37.5	50.5	
9 ชุมพร	CHUMPHON*			54.1	11.4				65.5	144.0	-166.3

สถานีฝน	Station	วันที่และจำนวนน้ำฝนเป็นมิลลิเมตร Date and amount of rainfall in millimeters เมษายน April 14	15	16	17	18	19	20	ฝนรวม มม. Total rainfall mm.	ฝนรวมตั้งแต่ 1 มกราคม Accumulative rainfall since 1 January ปริมาณ มม. Amount mm.	สูงต่ำกว่าปกติ Above or below Normal
10 ท่าแซะ	Tha Sae			18.7		13.9			32.[illegible]	[illegible]	- 60.6
11 สวี	Sawi			67.5					67.5	[illegible]	-202.3
12 หลังสวน	Lang Suan			22.7	12.6				35.[illegible]	[illegible]	-179.8
13 สุราษฎร์ธานี	SURAT THANI*				119.2				119.2	124.4	- 49.4
14 ไชยา	Chaiya				20.5				20.5	32.8	- 64.7
15 เกาะสมุย	Ko Samui*			11.2	33.5				44.7	89.7	- 59.9
16 ทุ่นพิน	Phunphin				44.8				44.8	53.0	- 74.1
17 ท่าฉาง	Tha Chang				23.0				23.0	34.1	-181.2
18 กาญจนดิษฐ์	Kanchanadit								0.0	0.0	-135.8
19 บ้านนาสาร	Ban Na San								0.0	0.0	-165.0
20 นครศรีธรรมราช	NAKHON SI THAMMARAT*				41.2				41.2	107.2	-268.8
21 สิชล	Sichon								0.0	24.0	-303.0
22 ท่าศาลา	Tha Sala			23.0					23.0	143.5	-119.4
23 ฉวาง	Chawang				2.9				2.9	97.6	- 77.8
24 ทุ่งสง	Thung Song								[illegible]	134.7	- 74.8
25 ร่อนพิบูลย์	Ron Phibun								[illegible]	20.0	-281.5
26 ปากพนัง	Pak Phanang				34.5				[illegible]	74.4	-131.2
27 พัทลุง	PHATTHALUNG								0.0	0.0	-402.3
28 ควนขนุน	Khuan Khanun								[illegible]	135.9	
29 ปากพยูน	Pak Phayun								0.0	0.0	
30 เขาชัยสน	Khao Chaison								0.0	47.6	
31 สงขลา	SONGKHLA*								32.3	83.7	-181.6
32 รัตภูมิ	Rattaphum					3.2			3.2	144.6	
33 หาดใหญ่	Hat Yai								1.0	33.[illegible]	
34 สะเดา	Sadao								[illegible]	[illegible]	
35 ปัตตานี	PATTANI*							1[illegible].4	1[illegible].4	[illegible]	- 73.4
36 หนองจิก	Nong Chik								0.0	[illegible]	
37 ยะหริ่ง	Yaring								0.0	42.1	
38 มายอ	Mayo								0.0	31.0	
39 โคกโพธิ์	Khok Pho								0.0	13.2	
40 ปะนาเระ	Panare								0.0	[illegible].3	
41 ยะลา	YALA								0.0	[illegible]	
42 ยะหา	Yaha								0.0	0.0	
43 รามัน	Raman								0.0	[illegible]	
44 บันนังสตา	Bannang Satar								0.0	121.4	
45 เบตง	Betong	13.5							13.5	145.7	
46 นราธิวาส	NARATHIWAT*							9.3	9.3	30.2	-380.8
47 ยี่งอ	Yi-ngo								0.0	65.0	
48 ระแงะ	Rangae								0.0	0.0	
49 ตากใบ	Tak Bai								0.0	13.6	
50 สุไหงโกลก	Sungai Kolok								0.0	0.0	

[illegible]	Station	วันที่และจำนวนน้ำฝนเป็นมิลลิเมตร Date and amount of rainfall in millimeters							ฝนรวม มม. Total rainfall mm.	ฝนรวมตั้งแต่ 1 มกราคม Accumulative rainfall since 1 January	
		เมษายน			April					ปริมาณ มม. Amount mm.	สูงต่ำกว่าปกติ Above or below Normal
		14	15	16	17	18	19	20			
51 ระนอง	RANGNG			T	1.1				1.1	28.6	-146.9
[illegible] กระบุรี	Kra Buri								0.0	0.0	
58 [illegible]	[illegible]ANGNGA		2.8						2.8	2.8	-392.4
64 [illegible]	Takua Pa		27.4	7.8					35.2	209.9	
55 [illegible]	Kapong		17.9	86.7		23.1			127.7	358.0	
56 ท้ายเหมืองง	Thai Muang		23.2						23.2	187.3	
[illegible] ตะกั่วทุ่ง	Takua Thung		21.2			26.8			48.0	260.7	
[illegible]	Thap Put		50.7						50.7	296.6	
59 ภูเก็ต	PHUKET*								0.0	170.6	- 26.0
60 สนามบินภูเก็ต	Phuket Airport*		20.5	12.4					32.9	89.0	-136.1
61 กระบี่	KRABI			17.5	0.5	15.7			33.7	129.4	
62 อ่าวลึก	Ao Luk								0.0	275.8	
63 คลองท่อม	Khlong Tom	0.8		1.4	1.5	2.3			6.0	159.9	
64 ตรัง	TRANG*				18.9			T	18.9	169.9	- 76.6
65 สนามบินตรัง	Trang Airport*										
66 สิเกา	Sikao								0.0	86.1	
67 ย่านตาขาว	Yan Ta Khao								0.0	35.7	
68 ปะเหลียน	Palian				3.4				3.4	22.3	
69 สตูล	SATUN	T		40.4	48.8			38.1	127.3	277.0	- 61.0
70 ทุ่งหว้า	Thung Wa				23.0	10.5			33.5	81.2	

สถานีฝน	Station	วันที่และจำนวนน้ำฝนเป็นมิลลิเมตร Date and amount of rainfall in millimeters							ฝนรวม มม. Total rainfall mm.	ฝนรวมตั้งแต่ 1 มกราคม Accumulative rainfall since 1 January	
		เมษายน April								ปริมาณ มม. Amount mm.	สูงต่ำกว่าปกติ Above or below Normal
		14	15	16	17	18	19	20			
กรุงเทพมหานคร	**BANGKOK METROPOLIS**										
1 สถานีเครื่องรับส่งวิทยุนนทบุรี	Overseas Radio Receiving Station								0.0		
2 ร.ร. การช่างนนทบุรี	Nonthaburi Trade School										
3 พลังงานปรมาณูเพื่อชาติ	Atomic Energy For Peace			26.2					26.2		
4 กองกำกับการรถวิทยุฯ	MMP. Sub Division Car Center			43.6					43.6		
5 วิทยาลัยครูจันทรเกษม	Chankasem College Education										
6 การไฟฟ้าฝ่ายผลิต	Electrical Supply Authority										
7 ศูนย์ฝึกการบินพลเรือน	Civil Aviation Training Center										
8 ร.ร. โยธินบูรณะ	Yoshin Burana School										
9 สถานีรถไฟบางบำหรุ	Bang Bamru Railway Station										
10 ร.ร. พาณิชการสยาม	Siam Commercial School										
11 ร.ร. การประชาสัมพันธ์	Public Relation School			37.6					37.6		
12 ร.ร. สามเสนนอก	Sam Sen Nok School			28.0					28.0		
13 มหาวิทยาลัยรามคำแหง	Ramkhamhaeng University										
14 ร.ร. ศรีอุลัย	Sri Ulai School			10.0					10.0		
15 ร.ร. จิตรลดา	Chitlada School										
16 เขตบางกะปิ	Bangkapi Boundary										
17 เขตหนองจอก	Nong Chok Boundary										
18 กระทรวงศึกษาธิการ	Ministry of Education										
19 ร.ร. ช่างกลวิทยา	Changkol Vitthaya School										
20 ร. 1 พัน 2 รอ.	Second Infantry Battalion										
21 บ้านมนังคศิลา	Ban Manangkha Sila			36.8					36.8		
22 ร.ร. โพสิตสโมสร	Kosit Samosorn School			10.5					10.5		
23 ประตูน้ำปทุมวัน	Pathumvan Irr.			28.5					28.5		
24 ร.ร. เฉลิมสาสน์ศึกษา	Chalormsart Suksa School										
25 วิทยาลัยเพาะช่าง	Poit Chang College			17.0					17.0		
26 ร.ร. มนตรีเคอี	Mater Dei School			28.0					28.0		
27 สถานีจ่ายไฟฟ้าบางกะปิ	Sup Center of Electrial Supply-Bangkapi			63.8					63.8		
28 วิทยาลัยพาณิชการธนบุรี	Thonburi Commercial College										
29 วิทยาลัยครูบ้านสมเด็จ	Bansomdet Teacher College			9.8					9.8		
30 เขตคลองสาน	Khlong San Boundary										
31 ร.ร. เตรียมทหาร	Armed Force Academy Preparatory-School										
32 ร.ร. กรุงเทพคริสเตียน	Bangkok Christian College			27.2					27.2		
33 ร.ร. ศรีวิครม์	Sri Vikrom School										
34 ประตูน้ำพระโขนง	Prakhanong Irr.			41.1					41.1		
35 ร.ร. สมชิตศึกษา	Somchit Suksa School										
36 ร.ร. อรมนาควิทยาคม	Yaunavee Vitthayakhom School										
37 ร.ร. พระโขนง	Prakhanong School										
38 ร.ร. ช่องนนทรี	Chong Nonthri School			25.8					25.8		

อุณหภูมิสูงสุดและต่ำสุดประจำวันที่ ๑๔ – ๒๐ เมษายน ๒๕๒๓

Daily Max. and Min. Temperature 14 - 20 April 1980

สถานี	Station	อุณหภูมิสูงสุดและต่ำสุดเป็นองศา ซ. Max. and Min. Temperature in degree C.							เฉลี่ยสูงสุด/ต่ำสุด Average Max. Min.	เฉลี่ยในสัปดาห์ Weekly Mean	ค่าปกติประจำเดือน Monthly Normal
		14	15	16	17	18	19	20			
ภาคเหนือ	**NORTHERN PART**										
1 เชียงราย	CHIANG RAI	38.4 / 21.8	38.0 / 23.1	34.3 / 23.2	31.0 / 21.0	36.4 / 22.0	39.2 / 22.5	40.5 / 23.5	34.9 / 22.4	26.7	27.2
2 แม่ฮ่องสอน	MAE HONG SON	26.8	27.3	27.3	25.7	24.2	25.5	24.2	25.5		
3 เชียงใหม่	CHIANG MAI	37.6 / 25.4	37.6 / 25.6	35.9 / 23.9	34.1 / 21.1	40.2 / 27.2	37.0 / 24.8	39.9 / 25.5	36.6 / 24.4	30.5	28.6
4 น่าน	NAN	38.7 / 22.6	39.7 / 24.3	31.9 / 25.2	36.1 / 22.2	39.6 / 21.0	33.8 / 23.8	39.9 / 23.9	35.6 / 23.4	29.5	29.1
5 ท่าวังผา	Tha Wang Pha	38.1 / 25.8	36.7 / 24.5	29.8 / 24.5	34.9 / 20.7	35.1 / 20.2	35.7 / 22.4	39.4 / 23.4	34.6 / 22.2	28.4	..
6 ลำปาง	LAMPANG	40.8 / 23.8	39.8 / 25.0	37.4 / 23.4	34.5 / 23.1	43.2 / 23.2	40.2 / 24.0	40.9 / 25.2	39.0 / 24.0	31.5	29.5
7 แม่สะเรียง	Mae Sariang	39.7 / 23.3	40.3 / 23.9	38.8 / 25.2	38.9 / 24.1	37.7 / 23.0	39.6 / 24.4	39.3 / 23.2	39.2 / 24.3	31.8	29.9
8 แพร่	PHRAE	38.9 / 25.8	38.6 / 26.9	36.4 / 27.1	34.2 / 22.6	36.2 / 22.8	39.8 / 23.3	39.2 / 25.5	37.6 / 25.1	31.4	30.1
9 อุตรดิตถ์	UTTARADIT	40.8 / 26.9	39.6 / 28.3	35.4 / 26.1	33.8 / 23.3	37.5 / 23.5	40.1 / 26.2	41.0 / 26.1	38.3 / 25.8	30.1	31.0
10 ตาก	TAK	41.1 / 26.5	39.5 / 28.7	38.5 / 28.1	39.7 / 23.0	39.8 / 24.1	40.0 / 27.2	41.6 / 29.5	38.6 / 27.0	30.6	31.9
11 เขื่อนภูมิพล	Bhumibol Dam	40.1 / 28.0	38.3 / 26.5	38.4 / 25.9	31.4 / 23.2	36.5 / 23.3	38.2 / 26.7	40.3 / 29.5	37.6 / 26.2	31.9	31.5
12 พิษณุโลก	PHITSANULOK	40.3 / 27.2	38.8 / 27.6	36.7 / 28.4	33.2 / 23.1	37.3 / 22.7	38.4 / 26.6	40.2 / 28.0	38.0 / 26.2	30.1	30.8
13 แม่สอด	Mae Sot	36.8 / 24.6	38.2 / 23.5	38.3 / 25.6	34.2 / 23.2	36.0 / 25.5	37.6 / 24.7	37.5 / 24.4	36.5 / 24.5	30.7	29.9
14 เพชรบูรณ์	PHETCHABUN	40.4 / 27.0	36.6 / 26.9	33.7 / 26.5	34.5 / 23.3	38.1 / 22.5	38.3 / 26.5	39.5 / 26.3	37.3 / 25.5	31.4	30.1
15 หล่มสัก	Lom Sak	38.3 / 24.5	37.9 / 25.8	37.2 / 25.0	38.0 / 22.2	36.6 / 21.7	36.8 / 25.0	37.4 / 24.0	37.5 / 24.0	30.8	..
16 วิเชียรบุรี	Wichian Buri	38.5 / 24.4	37.0 / 25.4	32.6 / 26.6	33.6 / 23.4	37.2 / 21.7	38.6 / 24.9	25.5	36.3 / 24.6	30.5	..
ภาคตะวันออกเฉียงเหนือ	**NORTHEASTERN PART**										
1 หนองคาย	NONG KHAI	34.6 / 27.9	33.0 / 24.6	26.7 / 24.0	30.5 / 19.3	35.5 / 22.8	38.5 / 25.7	40.3 / 27.1	34.2 / 24.5	28.4	28.7
2 เลย	LOEI	36.6 / 24.4	37.7 / 22.6	29.9 / 23.3	31.1 / 19.5	35.6 / 20.4	38.9 / 23.9	39.1 / 23.6	35.3 / 22.8	28.9	28.4
3 อุดรธานี	UDON THANI	34.4 / 29.3	33.2 / 24.0	28.0 / 23.8	31.3 / 20.0	36.8 / 23.0	35.9 / 25.9	38.2 / 28.0	34.2 / 24.9	29.6	29.6
4 สกลนคร	SAKON NAKHON	29.7 / 25.3	28.1 / 21.0	25.3 / 21.6	29.5 / 16.5	33.5 / 21.0	34.3 / 24.0	34.7 / 27.6	31.7 / 22.8	27.3	29.1
5 นครพนม	NAKHON PHANOM	29.7 / 24.2	28.7 / 20.0	24.3 / 22.8	31.8 / 17.7	35.9 / 19.9	37.3 / 23.5	35.5 / 26.3	31.7 / 22.1	28.9	28.9
6 มุกดาหาร	Mukdahan	30.3 / 25.0	29.8 / 20.5	27.6 / 21.4	36.2 / 20.0	35.5 / 22.1	37.5 / 24.0	38.0 / 27.5	33.3 / 22.9	28.1	29.4
7 ขอนแก่น	KHON KAEN	36.0 / 28.0	34.6 / 23.9	27.0 / 24.9	33.3 / 19.2	37.2 / 21.7	39.2 / 26.4	40.1 / 28.6	36.7 / 24.7	30.7	30.1
8 โกสุมพิสัย	Kosum Phisai	33.7 / 24.2	32.7 / 22.3	36.0 / 22.8	30.0 / 18.6	34.5 / 20.5	24.0		33.4 / 22.1	27.5	..
9 ร้อยเอ็ด	ROI ET	32.5 / 27.2	32.9 / 25.1	28.4 / 23.5	32.0 / 19.6	35.3 / 20.8	35.6 / 23.3	35.8 / 27.5	34.2 / 23.4	28.3	29.8
10 ชัยภูมิ	CHAIYAPHUM	39.2 / 26.6	33.7 / 24.5	29.0 / 25.7	31.1 / 21.5	35.7 / 22.4	38.1 / 25.6	38.3 / 27.2	35.0 / 24.8	29.9	29.7
11 อุบลราชธานี	UBON RATCHATHANI	31.4 / 27.4	34.0 / 21.0	32.7 / 22.3	33.1 / 20.5	36.1 / 21.6	36.2 / 25.4	39.1 / 27.7	34.9 / 23.7	29.7	29.0
12 สุรินทร์	SURIN	39.0 / 26.4	37.2 / 23.6	34.6 / 24.7	39.1 / 21.5	37.2 / 22.6	39.2 / 25.7	38.5 / 27.4	37.2 / 24.6	30.8	29.7
13 ท่าตูม	Tha Tum	34.4 / 27.2	35.8 / 23.0	32.1 / 24.5	32.8 / 21.0	37.2 / 21.8	39.2 / 26.1	39.1 / 27.8	35.8 / 24.5	30.2	..
14 นางรอง	Nang Rong	39.1 / 25.2	35.1 / 24.4	34.6 / 25.7	39.3 / 21.3	34.8 / 21.9	34.8 / 24.6		23.9		

สถานี	Station	อุณหภูมิสูงสุดและต่ำสุดเป็นองศา ซ. Max. and Min. Temperature in degree C. 14	15	16	17	18	19	20	เฉลี่ยสูงสุดต่ำสุด Average Max. Min.	เฉลี่ยในสัปดาห์ Weekly Mean	ค่าปกติประจำเดือน Monthly Normal
15 นครราชสีมา	NAKHON RATCHASIMA	38.5 / 26.0	34.7 / 24.8	[illegible] / 26.9	28.5 / 21.7	36.2 / 21.8	39.0 / 25.0	36.1 / 27.7	31.9 / 24.8	29.9	29.8
16 ชัยภูมิ	Chok Chai	39.0 / 25.7	34.9 / 24.2	33.6 / 26.8	21.4	28.1	21.6		23.9		
ภาคกลาง	**CENTRAL PART**										
1 นครสวรรค์	NAKHON SAWAN	41.9 / 28.0	39.7 / 28.4	34.2 / 28.9	34.9 / 25.2	38.7 / 24.1	40.3 / 27.7	41.1 / 28.9	38.7 / 27.3	[illegible]	31.3
2 ลพบุรี	LOP BURI	40.0 / 27.0	37.8 / 27.5	[illegible] / [illegible]	32.2 / 22.5	38.2 / 23.6	38.8 / 26.5	37.8 / 27.7	36.3 / 26.1	31.[illegible]	30.6
3 สุพรรณบุรี	SUPHAN BURI	39.5 / 25.2	37.8 / 26.4	34.0 / 25.6	32.7 / 23.0	36.7 / 23.0	38.6 / 25.0	38.7 / 26.0	36.7 / 24.9	30.[illegible]	31.2
4 กาญจนบุรี	KANCHANABURI	41.6 / 27.9	37.3 / 27.9	39.8 / 27.6	31.9 / 25.2	38.4 / 24.7	39.9 / 27.3	38.4 / 29.0	37.9 / 27.1	32.5	31.2
5 ทองผาภูมิ	Thong Pha Phum	38.3 / 23.3	38.3 / 23.3	37.2 / 26.6	31.9 / 22.7	35.6 / 22.8	37.3 / 23.5	36.2 / 26.2	36.7 / 24.1	30.4	..
6 สนามบินดอนเมือง	Don Muang Airport	35.3 / 25.4	36.0 / 26.2	33.3 / 26.8	30.0 / 23.0	33.8 / 23.9	35.0 / 25.0	34.5 / 26.7	33.0 / 25.3	29.7	30.2
7 กรุงเทพมหานคร	BANGKOK METROPOLIS	35.3 / 28.1	36.4 / 27.4	35.8 / 27.9	31.6 / 24.3	35.2 / 24.5	35.9 / 27.4	33.8 / 28.5	34.7 / 26.8	30.8	30.1
8 ศูนย์วิจัยฯ บางนา	Bang Na	35.0 / 28.0	36.2 / 27.0	35.0 / 27.5	32.0 / 24.0	34.5 / 24.8	35.5 / 27.5	29.0	34.7 / 26.8	30.8	..
ภาคตะวันออก	**EASTERN PART**										
1 ปราจีนบุรี	PRACHIN BURI	36.2 / 26.5	37.4 / 26.5	36.0 / 27.7	29.7 / 24.0	35.5 / 23.6	37.7 / 27.2	35.0 / 28.2	35.6 / 26.2	30.9	30.2
2 กบินทร์บุรี	Kabin Buri										
3 อรัญประเทศ	Aranyaprathet	38.5 / 25.5	35.8 / 24.8	33.3 / 26.6	31.8 / 22.0	39.0 / 23.5	37.8 / 26.0	35.9 / 27.5	36.0 / 25.1	30.6	30.0
4 ชลบุรี	CHON BURI	35.3 / 27.4	35.8 / 26.5	34.9 / 27.5	30.0 / 23.1	33.4 / 23.7	34.3 / 26.0	31.8 / 27.9	33.6 / 26.0	29.8	29.5
5 เกาะสีชัง	Ko Si Chang	33.7 / 27.5	33.8 / 27.5	33.4 / 28.3	28.5 / 24.0	32.1 / 24.5	32.2 / 28.0	30.2 / 29.2	32.0 / 27.0	29.5	..
6 สัตหีบ	Sattahip	29.0	33.1 / 29.2	33.0 / 28.4	31.2 / 23.5	33.0 / 24.3	34.0 / 26.2	32.2 / 29.0	32.8 / 27.1	29.9	30.1
7 ระยอง	RAYONG										
8 จันทบุรี	CHANTHABURI	34.6 / 25.7	32.5 / 25.6	34.2 / 25.6	29.6 / 23.7	32.8 / 23.2	34.8 / 24.8	32.5 / 24.7	33.0 / 24.8	28.9	30.6
9 คลองใหญ่	Khlong Yai	33.4 / 25.9	33.3 / 25.9	32.2 / 25.2	30.1 / 24.2	32.1 / 24.4	33.0 / 25.4	33.3 / 26.4	32.5 / 25.3	28.9	..
ภาคใต้	**SOUTHERN PART**										
1 หัวหิน	Hua Hin	34.8 / 27.2	33.7 / 27.3	34.6 / 27.2	29.5 / 22.4	32.5 / 25.4	33.3 / 25.6	34.5 / 26.8	33.3 / 26.0	29.7	
2 ประจวบคีรีขันธ์	PRACHUAP KHIRI KHAN	32.3 / 26.0	32.6 / 25.5	32.9 / 25.9	29.8 / 22.6	32.7 / 24.3	32.5 / 23.9	32.8 / 25.5	32.2 / 24.8	28.5	28.8
3 ชุมพร	CHUMPHON	35.0 / 24.5	35.2 / 24.2	35.0 / 25.3	28.2 / 23.3	27.3 / 24.9	33.0 / 23.7	34.4 / 25.1	32.6 / 24.4	28.5	28.7
4 สุราษฎร์ธานี	SURAT THANI	36.9 / 25.4	35.7 / 23.2	35.7 / 21.8	26.8 / 24.6	32.8 / 22.4	34.2 / 23.7	35.8 / 23.0	34.0 / 23.4	28.7	28.4
5 เกาะสมุย	Ko Samui	32.5 / 29.1	31.7 / 29.1	32.4 / 29.1	27.5 / 25.0	31.0 / 26.3	31.9 / 26.2	31.7 / 29.1	31.2 / 27.7	29.5	28.8
6 นครศรีธรรมราช	NAKHON SI THAMMARAT	35.5 / 24.2	34.5 / 26.1	35.1 / 23.2	28.3 / 24.2	32.3 / 22.2	34.0 / 23.7	34.5 / 24.0	33.5 / 23.9	28.7	..
7 สงขลา	SONGKHLA	31.9 / 26.3	31.8 / 26.1	32.2 / 27.3	32.2 / 26.8	31.8 / 24.8	32.2 / 26.8	32.3 / 26.6	32.1 / 26.4	29.3	28.6
8 ปัตตานี	PATTANI	35.1 / 23.8	34.3 / 21.4	36.6 / 23.6	34.7 / 23.1	34.8 / 22.6	35.2 / 22.8	34.2 / 23.6	35.0 / 22.9	28.9	28.5
9 นราธิวาส	NARATHIWAT	33.6 / 25.3	34.5 / 23.5	36.2 / 24.0	34.8 / 24.5	36.0 / 24.0	35.0 / 22.5	34.5 / 24.0	34.9 / 24.3	29.6	27.9
10 ระนอง	RANONG	35.2 / 24.5	35.9 / 24.0	35.5 / 24.4	31.2 / 26.6	32.0 / 23.5	35.0 / 23.6	35.0 / 24.6	34.3 / 24.5	28.5	28.5
11 ภูเก็ต	PHUKET	34.2 / 25.3	33.4 / 26.4	34.0 / 25.0	32.4 / 26.4	34.2 / 25.0	34.2 / 27.2	34.0 / 26.0	33.8 / 25.8	29.8	28.7
12 สนามบินภูเก็ต	Phuket Airport	33.2 / 24.5	35.4 / 25.7	33.9 / 22.0	31.6 / 24.4	34.4 / 23.1	34.8 / 24.6	34.2 / 23.4	33.8 / 24.0	28.9	28.4
13 สนามบินตรัง	Trang Airport	36.0 / 24.5	36.4 / 24.2	35.7 / 23.5	31.8 / 23.8	33.7 / 22.2	34.8 / 24.3	36.3 / 23.6	35.0 / 23.7	29.4	29.1

REMARKS

1. **Meteorological Department's Station** (with * mark). Rainfall observation is performed daily at 07.00 a.m. by the Meteorological Department's personnel. Therefore the daily amount of rainfall in this publicatiou means the total amount of rainfall in 24 hr. period from 07.00 a.m. of the recorded date to 07.00 a.m. of the following day.

2. **Voluntary Rainfall Station** (without * mark) located at District and Province. Rainfall observation is performed daily at 09.00 a.m. by the voluntary observer. The daily amount of rainfall means the total amount of rainfall in 24 hr. period from 09.00 a.m. of the recorded date to 09.00 a.m. of the following day.

3. **Rainfall and Temperature Data** The daily rainfall and temperature observations are submitted to the Meteorological Department soon after the measurement by the following means :—

   — By radio or telegraph from the Meteorological Department's stations.

   — By telegraph from voluntary rainfall stations

   Those daily reports generally arrive at the Meteorological Department from about 07.00 a.m. to 07.00 p.m.

4. **Rainfall Intensity in 1 day** (24 hours)

Light Rainfall	amounts	0.1 — 10.0	millimetres
Moderate Rainfall	"	10.1 — 35.0	"
Heavy Rainfall	"	35.1 — 90.0	"
Very Heavy Rainfall	"	90.1	millimetres and above
Blank	represents	No rainfall or observation of rainfall does not arrive in time for publication.	
T	"	Trace or light rainfall with amount less than 0.1 millimetres.	

Various Data in this publication are published hurriedly to service the user. Therefore the user should be cautious in using them. If there is any doubts please inquired the Meteorological Statistics Subdivision of the Climatology Division for further informations by dialing the number 3916054 and 3910178.

Meteorological Department
Bangkok Metropolis

Climatology Division.

- กำหนดออก สัปดาห์ละ 1 ฉบับ ปีละ 52 ฉบับ
- ค่าบำรุง ฉบับละ 5 บาท ปีละ 150 บาท
- การบอกรับ ติดต่อที่กองภูมิอากาศ กรมอุตุนิยมวิทยา

โทร. 3916054

พิมพ์ที่โรงพิมพ์กรมอุตุนิยมวิทยา กระทรวงคมนาคม กรุงเทพมหานคร

นายสมบัติ ธรรมสโรช ผู้พิมพ์ผู้โฆษณา 2528

M06.1/593
T364we

กรมอุตุนิยมวิทยา กระทรวงคมนาคม

รายงานอากาศประจำสัปดาห์ ระหว่างวันที่ ๒๑ – ๒๗ เมษายน ๒๕๒๓

และ

การคาดหมายลักษณะอากาศ ระหว่างวันที่ ๒๘ เมษายน – ๔ พฤษภาคม ๒๕๒๓

ฉบับที่ ๑๗/๒๕๒๓

น.อ. ดร. ขจิต บัวจิตติ ร.น.

อธิบดีกรมอุตุนิยมวิทยา

METEOROLOGICAL DEPARTMENT

MINISTRY OF COMMUNICATION

BANGKOK, THAILAND

WEEKLY WEATHER REPORT

DURING THE PERIOD 21 – 27 APRIL 1980

AND

WEATHER OUTLOOK

DURING 28 APRIL – 4 MAY 1980

No.17/1980

Capt. Kajit Buajitti R.T.N.

Director — General

CENTRAL
LIBRARY
AUG 1980
N.O.A.A.
U. S. Dept. of Commerce

หมายเหตุ

1. **สถานีของกรมอุตุนิยมวิทยา** (มีเครื่องหมาย *) ทำการตรวจวัดจำนวนฝน ตกเวลา 07.00 น. ทุกวัน โดยเจ้าหน้าที่ของกรมอุตุนิยมวิทยา ดังนั้น จำนวนฝนรายวันในรายงานเล่มนี้ หมายถึงปริมาณฝนรวมในช่วงเวลา 24 ชั่วโมง ตั้งแต่เวลา 07.00 น. ของวันที่แจ้งไว้ในรายงาน จนถึงเวลา 07.00 น. ของวันรุ่งขึ้น

2. **สถานีฝนอำเภอและจังหวัด** (ไม่มีเครื่องหมาย *) ทำการ ตรวจวัด จำนวนฝนตกเวลา 09.00 น. ทุกวัน โดยเจ้าหน้าที่ ที่อยู่ในอำเภอหรือจังหวัดที่ได้รับแต่งตั้งจากกรมอุตุนิยมวิทยา ดังนั้น จำนวนฝนรายวัน หมายถึงปริมาณฝนรวมในช่วงเวลา 24 ชั่วโมง ตั้งแต่เวลา 09.00 น. ของวันที่แจ้งไว้ในรายงานจนถึงเวลา 09.00 น. ของวันรุ่งขึ้น

3. **ข้อมูลฝนและอุณหภูมิ** ที่พิมพ์ในรายงานเล่มนี้ เป็นข้อมูลที่เจ้าหน้าที่ผู้ทำการตรวจรายงานมายังกรมอุตุนิยมวิทยา ทุกวันภายหลังการตรวจ

   - สถานีของกรมอุตุนิยมวิทยา รายงานทางวิทยุโทรศัพท์หรือโทรเลข
   - สถานีฝนอำเภอและจังหวัด รายงานทางโทรเลข

   รายงานดังกล่าวนี้ กรมอุตุนิยมวิทยา จะได้รับ ตั้งแต่เวลา ประมาณ 07.00 น. จนถึงเวลา 10.00 น.

4. **เกณฑ์ฝนใน 1 วัน** (24 ชั่วโมง)

ฝนเล็กน้อย	จำนวนตั้งแต่	0.1 – 10.0 มิลลิเมตร
ฝนปานกลาง	"	10.1 – 35.0 "
ฝนหนัก	"	35.1 – 90.0 "
ฝนตกหนักมาก	"	90.1 มิลลิเมตร ขึ้นไป
ช่องว่าง	หมายความว่า	ไม่มีฝนตกหรือยังไม่ได้รับรายงาน
ฑ	"	ฝนตกน้อยไม่ถึง 0.1 มิลลิเมตร

ข้อมูลต่าง ๆ เหล่านี้ได้ดำเนินการจัดพิมพ์โดยรีบด่วน เพื่อสนองความต้องการแก่ผู้ใช้ จึงยังไม่ได้ทำการตรวจสอบ ฉะนั้น ผู้ใช้จึงควรพิจารณาข้อมูลก่อนที่จะนำไปใช้ หากมีข้อสงสัยประการใด โปรดติดต่อสอบถามเจ้าหน้าที่ งานสถิติอุตุนิยมวิทยา กองภูมิอากาศ โทรศัพท์ 3916054 และ 3910178

กองภูมิอากาศ กรมอุตุนิยมวิทยา
กรุงเทพมหานคร

การคาดหมายลักษณะอากาศใน ๗ วันข้างหน้า

ตั้งแต่วันที่ ๒๘ เมษายน – ๔ พฤษภาคม ๒๕๒๓

ลักษณะทั่วไป

รองความกดอากาศต่ำจะพาดผ่านตอนล่างของประเทศมาเลเซีย และลมฝ่ายใต้จะพัดปกคลุมประเทศไทย

ภาคเหนือ ภาคตะวันออกเฉียงเหนือ	จะมีฝนเป็นบางแห่งในตอนต้นสัปดาห์ ต่อจากนั้นจะมีอากาศร้อน
ภาคกลาง ภาคตะวันออกรวมทั้งชายฝั่ง	จะมีฝนหรือฝนฟ้าคะนองเป็นแห่ง ๆ ในตอนต้นสัปดาห์ ต่อจากนั้นอากาศจะร้อนขึ้น โดยเฉพาะในภาคกลาง
ภาคใต้ฝั่งตะวันออก	จะมีฝนเป็นแห่ง ๆ ในบริเวณตั้งแต่ชุมพรลงไป ส่วนมากในระยะครึ่งแรกของสัปดาห์
ภาคใต้ฝั่งตะวันตก	จะมีฝนหรือฝนฟ้าคะนองกระจายเกือบตลอดสัปดาห์
กรุงเทพมหานคร	จะมีฝนหรือฝนฟ้าคะนองเป็นแห่ง ๆ ในตอนต้นสัปดาห์ ต่อจากนั้นอากาศจะร้อนขึ้น

กรมอุตุนิยมวิทยา

๒๘ เม.ย. ๒๓

Weather outlook for the period 28 April – 4 May 1980

General Situation

The low pressure trough will lie across the lower portion of Malaysia. The southerly wind will prevail over Thailand.

Northern Part: Northeastern Part:	Isolated showers during the beginning of the week and hence hot weather expected.
Central Part: Eastern Part and Coastal Area:	Widely scattered showers or thundershowers during the beginning of the week and hence hot weather expected particularly in Central Part.
Southern Thailand East Coast:	Widely scattered showers in the area from Chumphon southward mainly during the first half of the week.
Southern Thailand West Coast:	Scattered showers or thundershowers throughout most of the week.
Bangkok Metropolis:	Widely scattered showers or thundershowers during the beginning of the week and hence hot weather expected.

Meteorological Department

28 April 1980

สรุปลักษณะอากาศทั่วไปในรอบสัปดาห์
ตั้งแต่วันที่ ๒๑ – ๒๗ เมษายน ๒๕๒๓

เกือบตลอดสัปดาห์หย่อมความกดอากาศต่ำเนื่องจากความร้อนได้ปกคลุมประเทศไทยตอนบน โดยมีกระแสลมฝ่ายใต้พัดผ่านบริเวณอ่าวไทย ลักษณะเช่นนี้ทำให้มีอากาศร้อนอบอ้าวทั่วไป กับมีอากาศร้อนจัดบางแห่งในภาคเหนือ ภาคตะวันออกเฉียงเหนือ และภาคกลาง อนึ่ง ในตอนปลายสัปดาห์ได้มีสิ่งความกดอากาศสูงจากประเทศจีนแผ่ลงมาปกคลุมภาคตะวันออกเฉียงเหนือของประเทศไทย ทำให้มีฝนและฝนฟ้าคะนองเป็นแห่ง ๆ กับมีฝนตกหนักบางแห่งในบริเวณประเทศไทยตอนบน สำหรับภาคใต้ปรากฏว่าตลอดสัปดาห์ได้มีฝนและฝนฟ้าคะนองเป็นแห่ง ๆ ส่วนมากทางตอนล่างของภาค

รายงานอุณหภูมิสูงสุดในภาคต่าง ๆ ของประเทศไทยมีดังนี้.–

ภาคเหนือ	๔๒.๖ °ซ.ที่ อ.เมือง	จ.ลำปาง	เมื่อวันที่	๒๓ เม.ย.
ภาคตะวันออกเฉียงเหนือ	๔๐.๗ °ซ.ที่ อ.เมือง	จ.ขอนแก่น	"	๒๕ เม.ย..
ภาคกลาง	๔๒.๒ °ซ.ที่ อ.เมือง	จ.นครสวรรค์	"	๒๔,๒๕ เม.ย.
ภาคตะวันออก	๓๙.๐ °ซ.ที่ อ.เมือง อ.อรัญประเทศ	จ.ปราจีนบุรี	"	๒๔ เม.ย.
ภาคใต้	๓๖.๖ °ซ.ที่ อ.เมือง	จ.สุราษฎร์ธานี	"	๒๔ เม.ย.

รายงานฝนสูงสุดในภาคต่าง ๆ ของประเทศไทยมีดังนี้.–

ภาคเหนือ	๒๒.๙ มม.ที่ อ.แม่จัน	จ.เชียงราย	เมื่อวันที่	๒๕ เม.ย.
ภาคตะวันออกเฉียงเหนือ	๖๒.๔ มม.ที่ อ.บ้านแพง	จ.นครพนม	"	๒๕ เม.ย.
ภาคกลาง	๖๗.๔ มม.ที่ อ.เมือง	จ.กาญจนบุรี	"	๒๗ เม.ย.
ภาคตะวันออก	๘๗.๙ มม.ที่ อ.เมือง	จ.ปราจีนบุรี	"	๒๗ เม.ย.
ภาคใต้	๑๕๔.๓ มม.ที่ อ.ท่าแซะ	จ.ชุมพร	"	๒๔ เม.ย.

กรมอุตุนิยมวิทยา

๒๙ เม.ย. ๒๓

Weekly Weather Summary

Period 21 - 27 April 1980

1. Almost throughout the week, the heat low pressure area dominated over Upper Thailand with the southerly wind prevailed over the Gulf of Thailand. Such condition caused sultry weather in general and very hot in some areas of the Northern, Northeastern and Central Parts. The ridge of Anticyclone from China extended to cover over North-eastern Thailand during the end of the week, it caused widely scattered rainshowers and thundershowers with isolated heavy falls were recorded over Upper Thailand during the end of the week. For Southern Thailand, widely scattered showers and thundershowers were reported mainly in the lower portion of the part throughout the week.

2. Highest temperatures in various parts of Thailand were as follows:-

Northern Part	42.6°C.at Amphoe Muang	Lampang	on	23 Apr.
Northeastern Part	40.7°C.at Amphoe Muang	Khon Kaen	"	25 Apr.
Central Part	42.2°C.at Amphoe Muang	Nakhon Sawan	"	24, 25 Apr.
Eastern Part	39.0°C.at Amphoe Muang Aranyaprathet	Prachin Buri	"	25 Apr.
Southern Part	36.6°C.at Amphoe Muang	Surat Thani	"	24 Apr.

3. Heaviest rainfall in various parts of Thailand were as follows:-

Northern Part	22.9 mm.at Mae Chan	Chiang Rai	on	25 Apr.
Northeastern Part	62.4 mm.at Ban Phaeng	Nakhon Phanom	"	25 Apr.
Central Part	67.4 mm.at Amphoe Muang	Kanchanaburi	"	27 Apr.
Eastern Part	87.9 mm.at Amphoe Muang	Prachin Buri	"	27 Apr.
Southern Part	154.3 mm.at Tha Sae	Chumphon	"	24 Apr.

Meteorological Department

28 April 1980

ข่าวอากาศเพื่อการเกษตรประจำสัปดาห์

ตั้งแต่วันที่ ๒๘ เมษายน - ๔ พฤษภาคม คาดว่าร่องความกดอากาศต่ำจะพาดผ่านตอนล่างของประเทศมาเลเซีย และลมฝ่ายใต้จะพัดปกคลุมประเทศไทย สำหรับในสัปดาห์นี้ภาคเหนือและภาคตะวันออกเฉียงเหนือ จะมีฝนเป็นบางแห่งในตอนต้นสัปดาห์ ต่อจากนั้นอากาศจะร้อนขึ้นและมีอากาศร้อนจัดได้เป็นบางแห่ง ส่วนภาคกลางและภาคตะวันออกจะมีฝนหรือฝนฟ้าคะนองเป็นแห่ง ๆ ในระยะต้นสัปดาห์ ต่อจากนั้นจะมีอากาศร้อนและอากาศร้อนจัดบางแห่งโดยเฉพาะบริเวณภาคกลาง สำหรับภาคใต้ฝั่งตะวันออกตั้งแต่จังหวัดชุมพรลงไปจะมีฝนเป็นแห่ง ๆ ในระยะครึ่งแรกของสัปดาห์ ส่วนทางด้านฝั่งตะวันตกจะมีฝนหรือฝนฟ้าคะนองกระจายเกือบตลอดสัปดาห์

ข้อควรทราบ :

ระยะนี้เป็นช่วงปลายฤดูร้อนของประเทศไทย บริเวณประเทศไทยตอนบนยังร้อนและแห้งแล้ง อุณหภูมิสูงสุดของอากาศในบางแห่งบางตำบลอาจสูงถึง ๔๐ องศาเซลเซียส ลมเฉื่อยทะเลยังคงมีกำลังแรงในตอนบ่ายและค่ำ ความร้อนอบอ้าวของอากาศในระยะนี้จะทำให้มีฝนเกิดขึ้นได้เป็นบางแห่ง และเมื่อลิ่มความกดอากาศสูงจากประเทศจีนแผ่ลงมาถึงบริเวณตอนบนของประเทศไทยจะทำให้เกิดฝนหรือพายุฝนฟ้าคะนองมากขึ้น โดยมีลมกระโชกแรง และอาจเกิดลูกเห็บตกลงมาได้ เช่นแถบจังหวัดเชียงใหม่ ตาก อุตรดิตถ์ เพชรบูรณ์ เลย ชัยภูมิ และนครราชสีมา ดังนั้นเกษตรกรควรระมัดระวังไว้ด้วย.

กรมอุตุนิยมวิทยา

๒๘ เมษายน ๒๕๒๓

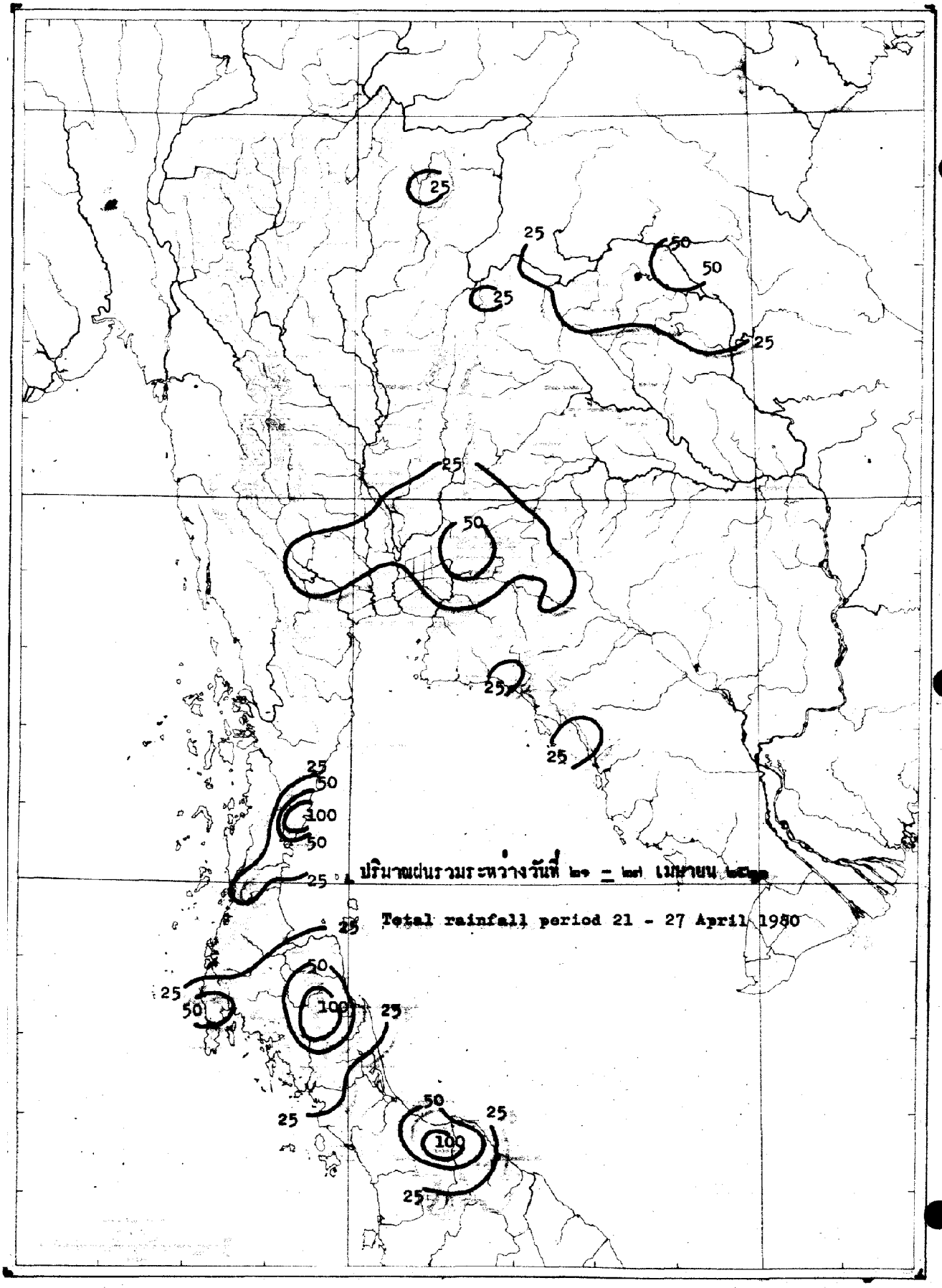

ปริมาณฝนรวมระหว่างวันที่ [illegible] - [illegible] เมษายน [illegible]

Total rainfall period 21 - 27 April 1980

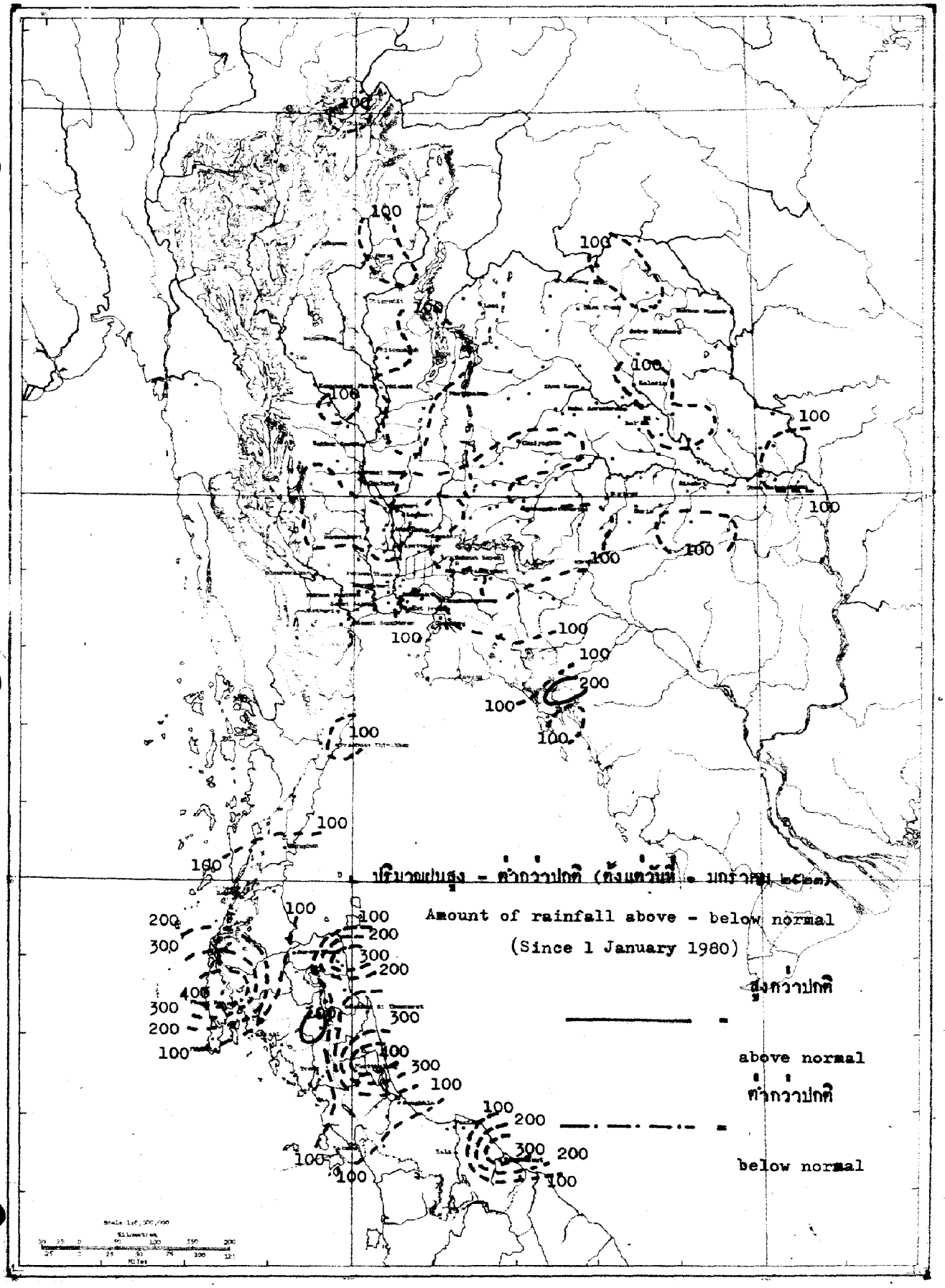
ปริมาณฝนสูง - ต่ำกว่าปกติ (ตั้งแต่วันที่ 1 มกราคม 1980)
Amount of rainfall above - below normal
(Since 1 January 1980)
สูงกว่าปกติ
above normal
ต่ำกว่าปกติ
below normal

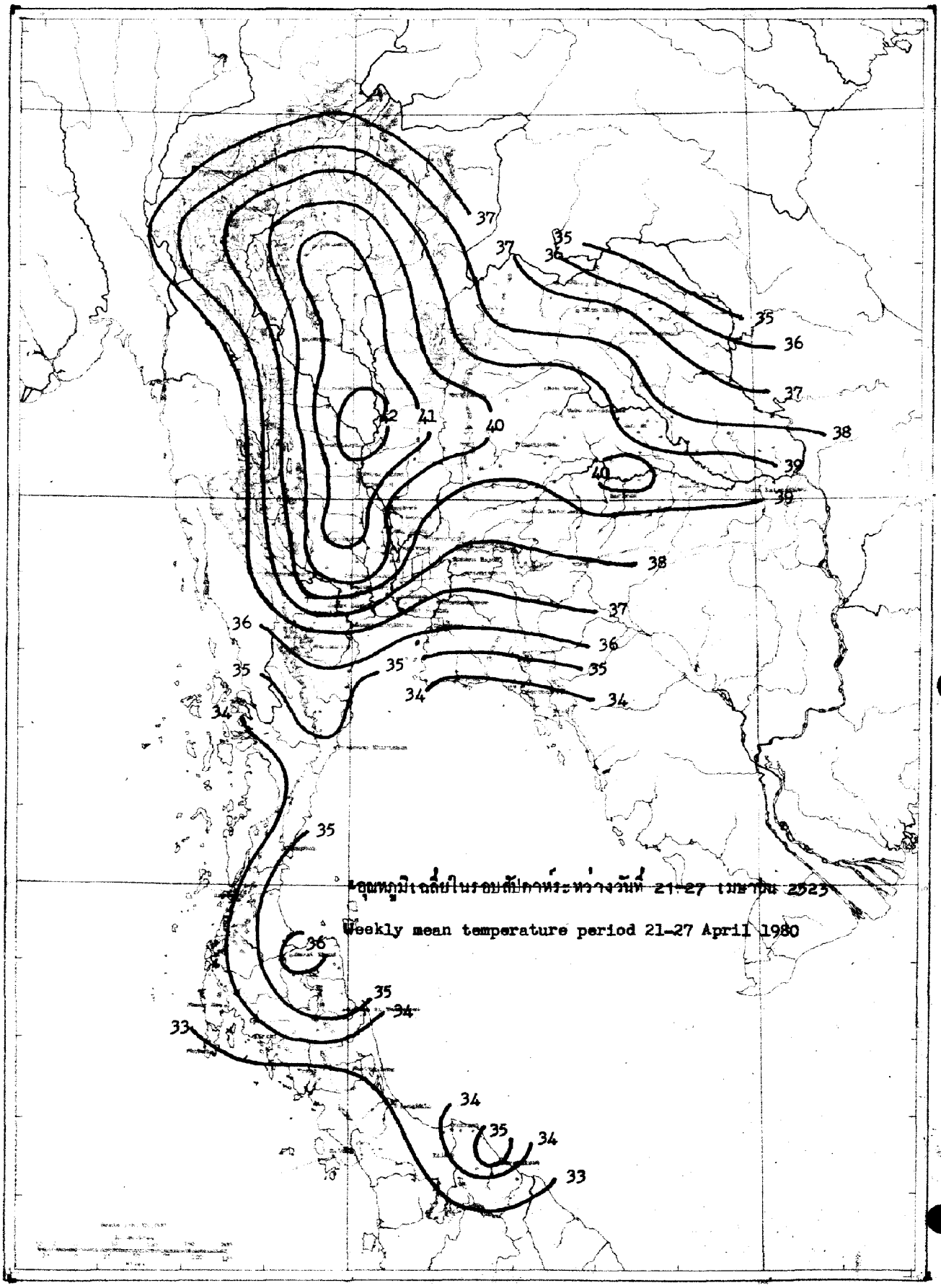

อุณหภูมิเฉลี่ยในรอบสัปดาห์ระหว่างวันที่ 21-27 เมษายน 2523

Weekly mean temperature period 21-27 April 1980

สถานีฝน	Station	วันที่และจำนวนน้ำฝนเป็นมิลลิเมตร Date and amount of rainfall in millimetres							ฝนรวม มม. Total rainfall mm.	ฝนรวมตั้งแต่ 1 มกราคม Accumulative rainfall since 1 January	
		เมษายน April								ปริมาณ มม. Amount mm.	สูงต่ำกว่าปกติ Above or below Normal
		21	22	23	24	25	26	27			
ภาคเหนือ	**NORTHERN PART**										
1 เชียงราย	CHIANG RAI*	T				3.8		5.0	8.8	23.5	-102.4
2 แม่สาย	Mae Sai	T							T	67.3	- 11.5
3 เชียงแสน	Chiang Saen								0.0	73.7	- 30.4
4 เชียงของ	Chiang Khong	10.0							10.0	76.1	- 19.5
5 แม่จัน	Mae Chan					22.9			22.9	74.6	- 44.3
6 แม่สรวย	Mae Suai					4.5			4.5	127.9	+ 22.1
7 เทิง	Thoeng								0.0	43.9	- 77.0
8 เชียงคำ	Chiang Kham	9.0							9.0	78.8	- 20.8
9 เวียงป่าเป้า	Wiang Pa Pao								0.0	0.0	- 56.9
10 พาน	Phan					5.4			5.4	101.3	+ 62.0
11 แม่ใจ	Mae Chai	9.5			3.0				12.5	90.5	- 68.3
12 พะเยา	Phayao								0.0	126.1	+ 40.0
13 จุน	Chun								0.0	0.0	-148.7
14 แม่ฮ่องสอน	MAE HONG SON*			T					T	52.6	- 11.3
15 ปาย	Pai								0.0	71.4	+ 2.0
16 ขุนยวม	Khun Yuam								0.0	64.0	+ 17.9
17 แม่ลาน้อย	Mae La Noi								0.0	34.6	
18 แม่สะเรียง	Mae Sariang*								0.0	0.6	- 56.8
19 เชียงใหม่	CHIANG MAI*					0.5	0.1		0.6	49.0	- 36.7
20 ฝาง	Fang								0.0	24.1	- 59.4
21 แม่อาย	Mae Ai								0.0	0.0	
22 เชียงดาว	Chiang Dao								0.0	23.0	- 71.1
23 แม่แตง	Mae Taeng								0.0	39.5	- 14.7
24 แม่ริม	Mae Rim								0.0	17.0	- 47.9
25 สันทราย	San Sai								0.0	45.0	- 31.1
26 ดอยสะเก็ด	Doi Saket								0.0	[illegible]	- 35.8
27 สันกำแพง	San Kamphaeng								0.0	34.5	- 9.4
28 ฮางดง	Hang Dong								0.0	42.9	- 20.8
29 สารภี	Saraphi								0.0	36.9	
30 สันป่าตอง	San Pa Tong								0.0	16.3	- 54.5
31 จอมทอง	Chom Thong								0.0	18.8	- 60.5
32 ฮอด	Hot								0.0	130.3	+ 48.3
33 ลำพูน	LAMPHUN								0.0	56.1	- 16.6
34 ป่าซาง	Pa Sang	2.7							2.7	51.9	- 21.7
35 ลี้	Li								0.0	42.5	- 60.0
36 ลำปาง	LAMPANG*					2.7			2.7	54.3	- 38.6
37 งาว	Ngao								0.0	43.6	- 62.2
38 แจ้ห่ม	Chae Hom								0.0	37.1	- 23.6
39 เกาะคา	Ko Kha								0.0	91.7	+ 1.5
40 สบปราบ	Sop Prap								0.0	77.6	- 11.7

สถานีฝน	Station	วันที่และจำนวนน้ำฝนเป็นมิลลิเมตร Date and amount of rainfall in millimetres							[illegible]	[illegible]	
		เมษายน April									
		21	22	23	24	25	26	27	[illegible]	[illegible] Amount	[illegible] Above or below Normal
41 เถิน	Thoen								0.0	60.8	- 11.4
42 แม่พริก	Mae Phrik								0.0	0.0	- 71.8
43 แพร่	PHRAE*						10.3		10.3	92.9	- 3.6
44 สอง	Song								0.0	0.0	-116.9
45 สูงเม่น	Sung Men								0.0	40.5	- 8.5
46 เด่นชัย	Den Chai								0.0	46.3	- 42.7
47 น่าน	NAN*	T	T			1.8	1.0		2.8	143.2	+ 2.8
48 ทุ่งช้าง	Thung Chang	12.4							12.4	133.8	- 1.2
49 เชียงกลาง	Chiang Klang	10.7							10.7	36.2	
50 ท่าวังผา	Tha Wang Pha*	7.9	T		3.0	21.0			31.9	167.6	+ 62.1
51 ปัว	Pua	1.3							1.3	21.1	- 72.4
52 สา	Sa	1.0							1.0	155.7	+ 17.8
53 นาน้อย	Na. Noi								0.0	41.3	- 43.6
54 อุตรดิตถ์	UTTARADIT*	T	T			0.2	0.4	0.8	1.4	28.0	- 87.1
55 ฟากท่า	Fak Tha								0.0	66.2	- 72.7
56 น้ำปาด	Nam Pat								0.0	38.7	- 67.5
57 สนามบินอุตรดิตถ์	Uttaradit Airport*								0.0	0.0	-107.3
58 ท่าปลา	Tha Pla								0.0	0.0	-120.4
59 ลับแล	Laplae								0.0	30.4	- 81.4
60 ตาก	TAK*								0.0	36.8	- 47.8
61 เขื่อนภูมิพล	Bhumibol Dam*								0.0	56.3	+ 16.5
62 บ้านตาก	Ban Tak								0.0	15.7	- 55.2
63 แม่ระมาด	Mae Ramat								0.0	35.5	+ 5.1
64 แม่สอด.	Mae Sot*								0.0	59.3	+ 12.4
65 สุโขทัย	SUKHOTHAI								0.0	17.7	- 63.7
66 ทุ่งเสลี่ยม	Thung Saliam								0.0	47.6	- 72.5
67 สวรรคโลก	Sawankhalok								0.0	2.1	- 75.0
68 กงไกรลาศ	Kong Krailat								0.0	66.9	- 20.4
69 บ้านด่านลานหอย	Ban Dan Lan Hoi								0.0	0.0	-127.1
70 พิษณุโลก	PHITSANULOK*						0.4		0.4	35.5	- 77.0
71 นครไทย	Nakhon Thai								0.0	0.0	-133.0
72 พรหมพิราม	Phrom Phiram								0.0	0.0	- 83.4
73 วังทอง	Wang Thong								0.0	63.1	- 40.3
74 บางกระทุ่ม	Bang Krathum								0.0	38.2	- 68.3
75 กำแพงเพชร	KAMPHAENG PHET								0.0	0.0	- 80.4
76 พรานกระต่าย	Phan Kratai								0.0	37.7	- 72.7
77 คลองขลุง	Khlong Khlung								0.0	0.0	- 73.2
78 ขาณุวรลักษบุรี	Khanu Wanlukburi								0.0	0.4	-124.2
79 พิจิตร	PHICHIT								0.0	3.5	-106.7
80 สามง่าม	Sam Ngam								0.0	18.0	- 63.7
81 ตะพานหิน	Taphan Hin								0.0	37.8	- 54.3

สถานีฝน	Station	วันที่และจำนวนน้ำฝนเป็นมิลลิเมตร Date and amount of rainfall in millimeters เมษายน April 21	22	23	24	25	26	27	ฝนรวม Total rainfall mm.	ฝนรวมตั้งแต่ 1 มกราคม Accumulative rainfall since 1 January ปริมาณ มม. Amount mm.	สูงต่ำกว่าปกติ Above or below Normal
82 บางมูลนาก	Bang Mun Nak								0.0	0.0	-112.5
83 โพทะเล	Pho Thale								0.0	0.0	- 88.0
84 เพชรบูรณ์	PHETCHABUN *						T	T	T	78.4	- 88.2
85 หล่มเก่า	Lom Kao								0.0	14.1	-110.8
86 หล่มสัก	Lom Sak *					T	4.7	1.4	6.1	136.8	+ 1.4
87 ชนแดน	Chon Daen								0.0	99.2	- 3.7
88 หนองไผ่	Nong Phai								0.0	102.4	- 15.8
89 วิเชียรบุรี	Wichian Buri *								0.0	97.0	- 44.6
ภาคตะวันออกเฉียงเหนือ NORTHEASTERN PART											
1 เลย	LOEI *	29.8		1.9		0.3	3.2	0.1	35.3	80.9	- 75.7
2 เชียงคาน	Chiang Khan	1.5	9.1						10.6	58.7	- 86.2
3 ท่าลี่	Tha Li								0.0	0.0	- 95.0
4 ด่านซ้าย	Dan Sai								0.0	123.1	- 51.3
5 วังสพุง	Wang Saphung	11.0							11.0	66.9	- 90.1
6 หนองคาย	NONG KHAI	T	21.0			3.4	2.0	1.2	27.6	108.0	- 72.6
7 ศรีเชียงใหม่	Si Chiang Mai					29.7			29.7	130.8	- 2.9
8 ท่าบ่อ	Tha Bo		5.2						5.2	45.8	- 68.0
9 โพนพิสัย	Phon Phisai								0.0	0.0	-121.6
10 บึงกาฬ	Bung Kan								0.0	54.5	- 86.7
11 เซกา	Seka	2.6							2.6	107.4	+ 47.4
12 อุดรธานี	UDON THANI	T				4.8	19.6	17.8	42.2	101.8	- 39.6
13 เพ็ญ	Phen								0.0	88.1	- 9.0
14 กุมภวาปี	Kumphawapi	9.8			5.3				15.1	62.6	- 40.0
15 หนองหาร	Nong Han								0.0	[illegible]	- 22.8
16 หนองบัวลำภู	Nong Bua Lam Phu								0.0	[illegible]	- 92.7
17 สกลนคร	SAKON NAKHON *	5.0					20.[illegible]	[illegible]	[illegible]	[illegible]	- 40.0
18 วานรนิวาส	Wanon Niwat								[illegible]	[illegible]	-144.9
19 สว่างแดนดิน	Sawang Daen Din	0.5	6.5			30.6			37.[illegible]	50.8	-101.9
20 พรรณานิคม	Phanna Nikhom	1.1							1.1	65.9	- 66.9
21 นครพนม	NAKHON PHANOM	0.3					3.7	23.9	27.9	195.2	+ 35.2
22 บ้านแพง	Ban Phaeng	2.8				62.4			65.2	215.1	+ 27.5
23 ท่าอุเทน	Tha Uthen								0.0	0.0	-122.2
24 นาแก	Na Kae	2.8							2.8	240.3	+ 84.7
25 ธาตุพนม	That Phanom	3.6							3.6	103.2	- 53.2
26 มุกดาหาร	Mukdahan *	21.1					1.8	T	22.[illegible]	104.0	- 33.2
27 กาฬสินธุ์	KALASIN	19.3							19.3	96.9	- 17.2
28 ยางตลาด	Yang Talat								0.0	136.6	- 1.2
29 สหัสขันธ์	Sahatsakhan	23.1							23.1	93.5	- 18.3
30 กุฉินารายณ์	Kuchinarai	10.6							10.6	86.9	- 11.7
31 กมลาไสย	Kamalasai								0.0	0.0	-113.6
32 ร้อยเอ็ด	ROI ET *	1.8				0.1			1.9	46.8	- 90.6

สถานีฝน	Station	วันที่และปริมาณน้ำฝนเป็นมิลลิเมตร Date and amount of rainfall in millimetres							ฝนรวม มม. Total rainfall mm.	ฝนรวมตั้งแต่ 1 มกราคม Accumulative rainfall since 1 January	
		เมษายน April								ปริมาณ มม. Amount mm.	สูงต่ำกว่าปกติ Above or below Normal
		21	22	23	24	25	26	27			
33 พิษณุโลก	Phitsanulok								0.0	43.3	- 84.1
34 ตาก	Tak								0.0	0.0	-129.2
35 อาจสามารถ	At Samat								0.0	0.0	-106.8
36 เลยภูมิ	Sciaphum								0.0	15.5	-104.4
37 จตุรพักตรพิมาน	Chaturaphak Phiman								0.0	43.7	- 67.1
38 เกษตรวิสัย	Kset Wisai	15.2							15.2	69.6	- 42.0
39 สุวรรณภูมิ	Suwanaphum								0.0	60.2	- 65.3
40 มหาสารคาม	MAHA SARAKHAM	0.2							0.2	65.7	- 80.8
41 เชียงยืน	Chiang Yun	12.3							12.3	93.3	- 30.1
42 กันทรวิชัย	Kantharawichai								0.0	0.0	-123.9
43 โกสุมพิสัย	Kosum Phisai*								0.0	82.6	- 44.0
44 บรบือ	Borabu	9.3							9.3	175.2	+ 10.6
45 วาปีปทุม	Wapi Pathum								0.0	0.0	- 81.3
46 พยัคฆภูมิพิสัย	Phayakkhaphum Phisai								0.0	195.8	+ 50.4
47 ขอนแก่น	KHON KAEN*	1.0				21.1	T	T	22.1	71.0	- 57.8
48 น้ำพอง	Nam Phong								0.0	4.3	- 87.0
49 ภูเวียง	Phu Wiang	21.6				1.9			23.5	73.6	- 59.8
50 ชุมแพ	Chum Phae								0.0	19.8	- 96.2
51 มัญจาคีรี	Mancha Khiri								0.0	67.8	- 35.2
52 ชนบท	Chonnabot								0.0	54.1	- 76.5
53 ป่าไม้	Pan Phai								0.0	79.6	- 68.9
54 พล	Phon								0.0	98.6	- 47.7
55 หนองสองห้อง	Nong Song Hong	23.3							23.3	44.9	- 84.1
56 ชัยภูมิ	CHAIYAPHUM*	T					2.4	3.0	5.4	106.0	- 51.3
57 ภาษีเจริญ	Kasi Sombun								0.0	79.6	- 24.0
58 ภูเขียว	Phu Khiao								0.0	120.6	+ 13.7
59 คอนสวรรค์	Khon Sawan								0.0	89.0	- 34.4
60 จัตุรัส	Chaturat								0.0	26.5	-154.2
61 บำเหน็จณรงค์	Bamnet Narong								0.0	161.1	- 13.2
62 นครราชสีมา	NAKHON RATCHASIMA*	0.8							0.8	192.9	+ 38.0
63 ปักใหญ่	Pak Yai								0.0	0.0	-136.2
64 ลง	Khong	9.7							9.7	110.4	- 21.7
65 ด่านขุนทด	Dan Khun That								0.0	112.1	- 3.9
66 โนนไทย	Non Thai								0.0	124.0	+ 10.1
67 โนนสูง	Non Sung					16.3			16.3	99.9	- 49.4
68 พิมาย	Phimai								0.0	0.0	
69 สีคิ้ว	Sikhiu								0.0	0.0	-128.8
70 สูงเนิน	Sung Noen								0.0	163.9	- 4.1
71 ปักธงชัย	Pak Thong Chai	33.3							33.3	56.0	- 71.0
72 โชคชัย	Chok Chai*								0.0	8.5	-11[illegible]
73 ครบุรี	Khon Buri								0.0	81.5	-[illegible].3

สถานีฝน		วันที่และจำนวนน้ำฝนเป็นมิลลิเมตร Date and amount of rainfall in millimetre							รวม MM. Total rainfall mm	ตั้งแต่ 1 มกราคม Accumulative rainfall since 1 January	
		เมษายน April								ปริมาณ MM. Amount mm.	สูงต่ำกว่าปกติ Above or below Normal
		21	22	23	24	25	26	27			
74 บุรีรัมย์	BURI RAM								[illegible]	0.0	
75 พุทไธสง	Phutthaisong								[illegible]	70.0	- 65.7
76 สตึก	Satuk								[illegible]	114.7	- 19.9
77 ลำปลายมาศ	Lam Phai Mat								[illegible]	0.0	
78 นางรอง	Nang Rong	0.2							0.2	29.7	-103.8
79 สุรินทร์	SURIN						T	T	T	39.1	- 90.6
80 รัตนบุรี	Rattanaburi	8.3							8.3	57.6	- 60.1
81 ท่าตูม	Tha Tum	T		T		T	T	0.3	0.3	110.2	+ 11.9
82 ศีขรภูมิ	Sikhoraphum								0.0	0.0	-120.5
83 ประสาท	Prasat								0.0	20.3	- 92.1
84 สังขะ	Sangkha								0.0	0.0	
85 ศรีสะเกษ	SI SA KET								0.0	0.0	
86 ราษีไศล	Rasi Salai								0.0	109.1	+ 16.0
87 กันทรารมย์	Kantharorom								0.0	66.5	- 21.4
88 ขุขันธ์	Khukhan								0.0	34.8	- 60.1
89 ขุนหาญ	Khun Han								0.0	37.5	-106.8
90 กันทรลักษ์	Kantharalak								0.0	98.8	- 9.6
91 อุบลราชธานี	UBON RATCHATHANI*								0.0	14.0	-126.5
92 เขมราฐ	Khemarat								0.0	89.3	- 26.2
93 อำนาจเจริญ	Amnat Charoen								0.0	0.0	
94 ยโสธร	Yasothon								0.0	37.5	- 73.6
95 ตระการพืชผล	Trakan Phuphon								0.0	92.9	- 5.7
96 มหาชนะชัย	Maha Chana Chai	6.8							6.8	26.6	- 89.5
97 เขื่องใน	Khuang Nai								0.0	0.0	- 98.9
98 โขงเจียม	Khong Chiam								0.0	[illegible]	-118.8
99 เดชอุดม	Det Udom								[illegible]	[illegible]	- 21.9
100 บุณฑริก	Buntharik								[illegible]	[illegible]	- 70.6
ภาคกลาง CENTRAL PART											
1 นครสวรรค์	NAKHON SAWAN							5.1	5.1	58.8	- 88.0
2 บรรพตพิสัย	Banphot Phisai								0.0	18.3	- 84.5
3 ชุมแสง	Chumsaeng								0.0	44.6	- 80.1
4 หนองบัว	Nong Bua								0.0		-152.1
5 ลาดยาว	Lat Yao								0.0	12.5	- 77.5
6 ท่าตะโก	Tha Tako								0.0	106.0	- 44.7
7 พยุหคีรี	Phayuha Khiri								0.0	44.6	- 56.6
8 ตาคลี	Takhli								0.0		
9 อุทัยธานี	UTHAI THANI								0.0		
10 สว่างอารมณ์	Sawang Arom								0.0	38.7	- 79.0
11 บึงสามัคคี	Bue Rai								0.0		-107.2
12 ทัพทัน	Thap than								0.0	44.7	- 96.7
13 หนองฉาง	Nong Chang								0.0	75.4	- 59.6

สถานีฝน	Station	วันที่และจำนวนน้ำฝนเป็นมิลลิเมตร Date and amount of rainfall in millimeters							ฝนรวม มม. Total rainfall mm.	ฝนรวมตั้งแต่ 1 มกราคม Accumulative rainfall since 1 January	
		เมษายน April								ปริมาณ มม. Amount mm.	สูงต่ำกว่าปกติ Above or below Normal
		21	22	23	24	25	26	27			
14 หนองขาหยาง	Nong Khayang								0.0	101.9	- 12.7
15 ชัยนาท	CHAI NAT								0.0	45.8	- 49.7
16 มโนรมย์	Manorom								0.0	43.7	- 85.3
17 วัดสิงห์	Wat Sing								0.0	67.6	- 70.8
18 หันคา	Hankha								0.0		
19 สิงห์บุรี	SING BURI								0.0	11.9	- 87.4
20 อินทร์บุรี	In Buri								0.0		-109.9
21 บางระจัน	Bang Rachan								0.0	42.4	- 76.6
22 พรหมบุรี	Phrom Buri								0.0	42.1	- 70.3
23 ลพบุรี	LOP BURI*						26.3	9.9	36.2	148.2	- 10.6
24 บ้านหมี่	Ban Mi								0.0	61.8	- 66.6
25 บัวชุม	Bua Chum*						18.3	22.1	40.4	82.5	-111.6
26 ชัยบาดาล	Chai Badan								0.0	181.9	+ 30.5
27 พัฒนานิคม	Phatthana Nikhom								0.0	31.8	-147.1
28 โคกสำโรง	Khok Samrong								0.0		-115.3
29 ท่าวุ้ง	Tha Wung								0.0	11.5	-105.5
30 สุพรรณบุรี	SUPHAN BURI*							0.5	0.5	8.3	-118.2
31 เดิมบางนางบวช	Doembang Nangbuat								0.0		-111.8
32 สามชุก	Sam Chuk								0.0		-103.0
33 ดอนเจดีย์	Don Chedi								0.0		- 82.6
34 ศรีประจันต์	Si Phrachan								0.0		- 97.5
35 อู่ทอง	U Thong								0.0	4.5	-106.3
36 บางปลาม้า	Bang Pa Ma								0.0		- 75.0
37 สองพี่น้อง	Song Phi Nong								0.0	26.2	- 44.9
38 อ่างทอง	ANG THONG								0.0	177.8	+ 42.1
39 โพธิ์ทอง	Pho Thong								0.0		-130.7
40 ไชโย	Chaiyo								0.0	82.0	- 5.1
41 วิเศษชัยชาญ	Wiset Chai Chan								0.0	15.7	-135.7
42 ป่าโมก	Pa Mok								0.0	26.2	- 85.0
43 สระบุรี	SARABURI								0.0	130.4	+ 8.0
44 พระพุทธบาท	Phra Phutthabat										
45 บ้านหมอ	Ban Mo								0.0		- 68.4
46 เสาไห้	Sao Hai								0.0	46.6	-100.4
47 แก่งคอย	Kaeng Khio								0.0	98.6	+ 1.9
48 หนองแค	Nong Khae								0.0	33.1	-140.0
49 พระนครศรีอยุธยา	PHRA NAKHON SI AYUTTHAYA								0.0		- 76.8
50 ท่าเรือ	Tha Rua								0.0		- 140.0
51 ผักไห่	Phak Hai								0.0		-110.9
52 บางบาล	Bang Ban								0.0	32.3	- 74.2
53 เสนา	Sena								0.0	11.[illegible]	- [illegible].1
54 บางไทร	Bang Sai										

สถานีฝน	Station	วันที่และจำนวนน้ำฝนเป็นมิลลิเมตร Date and amount of rainfall in millimetre							ฝนรวม มม. Total rainfall mm.	ฝนรวมตั้งแต่ 1 มกราคม Accumulative rainfall since 1 January	
		เมษายน April								ปริมาณ มม. Amount mm.	สูงต่ำกว่าปกติ Above or below Normal
		21	22	23	24	25	26	27			
55 บางปะอิน	Bang Pa-in								0.0	31.8	- 64.2
56 ปทุมธานี	PATHUM THANI										
57 หนองเสือ	Nong Sua								0.0	50.8	- 94.1
58 ธัญบุรี	Thanyaburi										
59 รังสิต	Rangsit								0.0	40.7	- 90.6
60 ลำลูกกา	Lam Luk Ka		1.4						1.4	25.1	- 87.9
61 นนทบุรี	NONTHABURI										
62 บางบัวทอง	Bang Bua Thong								0.0	28.5	- 80.6
63 ธนบุรี	THON BURI										
64 ตลิ่งชัน	Taling Chan										
65 บางขุนเทียน	Bang Khun Thian										
66 ราษฎร์บูรณะ	Rat Burana										
67 กรุงเทพมหานคร	BANGKOK METROPOLIS		0.2						0.2	56.8	- 79.6
68 สนามบินดอนเมือง	Don Muang Airport*								0.0	35.2	- 87.7
69 บางเขน	Bang Khen		T						T	14.7	-116.5
70 มีนบุรี	Min Buri								0.0		-125.0
71 ลาดกระบัง	Lat Krabang								0.0		-123.5
72 ศูนย์วิจัยบางนา	Bangk Na*							4.2	4.2	64.9	
73 กาญจนบุรี	KANCHANABURI*							67.4	67.4	107.8	- 12.2
74 สังขละบุรี	Sangkhla Buri										
75 เพ็ญ	Pilok										
76 ทองผาภูมิ	Thong Pha Phum*							5.5	5.5	116.3	- 22.9
77 ศรีสวัสดิ์	Si Sawat										
78 ไทรโยค	Sai Yok										
79 พนมทวน	Phanom Thuan								0.0	7.2	- 62.6
80 ท่าม่วง	Tha Muang	T							T	37.1	- 42.0
81 นครปฐม	NAKHON PATHOM		23.0						23.0	23.0	- 75.0
82 บางเลน	Bang Len								0.0	6.3	- 99.1
83 นครชัยศรี	Nakhon Chaisi								0.0	7.5	- 64.7
84 ราชบุรี	RATCHABURI										
85 บ้านโป่ง	Ban Pong										
86 โพธาราม	Photharam		14.4						14.4	23.4	- 55.1
87 ดำเนินสะดวก	Damnoen Saduak										- 45.5
88 ปากท่อ	Pak Tho								0.0		- 42.4
89 สมุทรสงคราม	SAMUT SONGKHRAM								0.0		- 54.5
90 บางคนที	Bang Khonthi								0.0		- 57.5
91 อัมพวา	Amphawa								0.0		- 62.6
92 สมุทรสาคร	SAMUT SAKHON								0.0	18.3	- 16.2
93 กระทุ่มแบน	Kratum Baen								0.0	9.2	- 90.2
94 สมุทรปราการ	SAMUT PRAKAN								0.0		-159.5
95 บางพลี	Bang Phli								0.0		-162.0

สถานีฝน	Station	วันที่และจำนวนน้ำฝนเป็นมิลลิเมตร Date and amount of rainfall in millimeters							Total rainfall (mm.)	ปริมาณน้ำฝนตั้งแต่ต้นมกราคม Accumulative rainfall since 1 January	
		เมษายน April								ปริมาณ Amount (mm.)	สูงหรือต่ำกว่าปกติ Above or below Normal
		21	22	23	24	25	26	27			
	ภาคตะวันออก EASTERN PART										
1 หนองหอก	NONGHON NAYOK		6.6						6.6	123.8	+ 1.3
2 บ้านนา	Ban Na								0.0	32.8	-130.0
3 ปากพลี	Pak Phli								0.0	7.0	-101.7
4 องครักษ์	Ongkharak								0.0	74.3	- 72.4
5 ปราจีนบุรี	PRACHIN BURI*		0.6					87.9	88.5	174.3	- 50.6
6 ประจันตคาม	Prachantakham								0.0		
7 บ้านสร้าง	Ban Sang								0.0	116.0	- 42.0
8 ศรีมหาโพธิ	Si Maha Phot								0.0		-182.5
9 กบินทร์บุรี	Kabin Buri*								0.0	6.8	-100.7
10 สระแก้ว	Sa Kaeo								0.0	71.2	- 79.5
11 วัฒนานคร	Watthana Nakhon			13.4					13.4	123.4	- 47.6
12 อรัญประเทศ	Aranyaprathet*		T	T			0.3	29.7	30.0	186.8	- 8.4
13 ตะเขิงเทรา	CHACHOENGSAO								0.0	37.7	- 85.7
14 บ้านโพธิ์	Ban Pho								0.0	134.6	+ 1.4
15 ชลบุรี	CHON BURI*							T	T	113.9	- 35.2
16 พานทอง	Phan Thong								0.0	120.7	- 9.2
17 บ้านบึง	Ban Bung										
18 เกาะสีชัง	Ko Sichang*								0.0	100.5	+ 4.6
19 ศรีราชา	Si Racha								0.0		-140.7
20 สัตหีบ	Sattahip*							4.3	4.3	48.9	-181.7
21 ระยอง	RAYONG								0.0	65.5	-131.7
22 บ้านค่าย	Ban Khai								0.0	141.6	- 20.4
23 แกลง	Klaeng		5.1	T	2.8				7.9	62.7	-135.1
24 จันทบุรี	CHANTHABURI*				3.3		T	17.6	20.9	107.3	-134.2
25 ท่าใหม่	Tha Mai				26.3				26.3	208.7	+ 9.5
26 มะขาม	Makham								0.0	18.4	-179.9
27 ตราด	TRAT								0.0	187.7	-179.2
28 เขาสมิง	Khao Samung								0.0	479.2	+266.6
29 แหลมงอบ	Laem Ngop										
30 คลองใหญ่	Khlong Yai*				1.9		39.2	T	41.1	340.8	+ 0.8
	ภาคใต้ SOUTHERN PART										
1 เพชรบุรี	PHETCHABURI								0.0	21.4	- 26.3
2 บ้านแหลม	Ban Laem								0.0		- 54.5
3 บ้านลาด	Ban Lat								0.0	17.5	- 45.5
4 ท่ายาง	Tha Yang								0.0	32.5	- 8.9
5 ชะอำ	Cha-am								0.0	13.2	- 50.3
6 ประจวบคีรีขันธ์	PRACHUAP KHIRI KHAN*								0.0	107.9	-111.5
7 หัวหิน	Hua Hin*								0.0	91.4	+ 12.6
8 ปราณบุรี	Pran Buri								0.0	50.5	
9 ชุมพร	CHUMPHON*				0.4	31.8	0.4		32.6	176.6	-155.3

สถานีฝน	Station	วันที่และจำนวนน้ำฝนเป็นมิลลิเมตร Date and amount of rainfall in millimeters เมษายน April 21	22	23	24	25	26	27	ฝนรวม Total rainfall mm.	ฝนรวมตั้งแต่ [illegible] Accumulation rainfall [illegible]	
										ปริมาณ [illegible] Approx. mm.	[illegible] Above [illegible]
10 ท่าแซะ	Tha Sae				154.3				154.3	358.[illegible]	+ [illegible]
11 สวี	Sawi				35.0				35.0	111.[illegible]	[illegible]
12 หลังสวน	Lang Suan			20.4					20.4	7[illegible]	-1[illegible]
13 สุราษฎร์ธานี	SURAT THANI*		21.4	2.4	T		25.5	T	49.3	173.9	+ 20.[illegible]
14 ไชยา	Chaiya		6.7	13.4					20.1	52.9	- 53.8
15 เกาะสมุย	Ko Samui*								0.0	89.7	- 93.8
16 ทุนพิน	Phunphin		28.4	2.6		9.9			40.9	93.9	- 46.2
17 ท่าฉาง	Tha Chang								0.0	34.1	-197.5
18 กาญจนดิษฐ์	Kanchanadit										
19 บ้านนาสาร	Ban Na San										
20 นครศรีธรรมราช	NAKHON SI THAMMARAT*		T		1.9		T	1.3	3.2	110.4	-286.9
21 สิชล	Sichon								0.0	24.0	-325.5
22 ท่าศาลา	Tha Sala								0.0	143.5	-134.2
23 ฉวาง	Chawang	8.0	3.9	45.2	47.7				104.8	202.4	+ 13.8
24 ทุ่งสง	Thung Song	51.4	77.7	43.6		32.6			205.6	340.3	+111.0
25 ร่อนพิบูลย์	Ron Phibun								0.0	20.0	-290.7
26 ปากพนัง	Pak Phanang								0.0	74.4	-148.1
27 พัทลุง	PHATTHALUNG								0.0		-437.8
28 ควนขนุน	Khuan Khanun								0.0	135.9	
29 ปากพยูน	Pak Phayun										
30 เขาชัยสน	Khao Chaison			13.5					13.5	61.1	
31 สงขลา	SONGKHLA*	0.3	T	T					0.3	84.0	-194.7
32 รัตภูมิ	Rattaphum	36.6	6.5						33.1	185.1	
33 หาดใหญ่	Hat Yai	1.2	36.8			5.9	4.1	0.4	48.4	82.1	
34 สะเดา	Sadao										
35 ปัตตานี	PATTANI*	8.5		16.7	T				25.2	89.8	- 50.8
36 หนองจิก	Nong Chik								0.0	9.8	
37 ยะหริ่ง	Yaring								0.0	42.1	
38 มายอ	Mayo	15.3		30.0	10.5				55.8	151.2	
39 โคกโพธิ์	Khok Pho								0.0	47.6	
40 ปะนาเระ	Panare								0.0	31.7	
41 ยะลา	YALA	51.3		95.1					146.4	313.1	
42 ยะหา	Yaha								0.0		
43 รามัน	Raman								0.0	60.1	
44 บันนังสตา	Bannang Satar	34.5							34.5	155.9	
45 เบตง	Betong	7.4							7.4	154.3	
46 นราธิวาส	NARATHIWAT*	3.2		T			2.0	11.3	16.5	66.7	-375.1
47 ยี่งอ	Yi-ngo			10.2	37.2				47.4	112.4	
48 ระแงะ	Rangae										
49 ตากใบ	Tak Bai	17.8							17.8	31.4	
50 สุไหงโกลก	Sungai Kolok										

ชื่อสถานีฝน	Station	วันที่และจำนวนน้ำฝนเป็นมิลลิเมตร Date and amount of rainfall in millimeters							ฝนรวม มม. Total rainfall mm.	ฝนรวมตั้งแต่ 1 มกราคม Accumulative rainfall since 1 January	
		เมษายน April								ปริมาณ มม. Amount mm.	สูงต่ำกว่าปกติ Above or below Normal
		21	22	23	24	25	26	27			
51 ระนอง	RANONG			1.4	3.0		1.2	21.7	27.3	55.9	-170.4
52 กระบุรี	Kra Buri										
53 พังงา	PHANGNGA								0.0	2.8	-431.4
54 ตะกั่วป่า	Takua Pa		2.5		15.5			1.5	19.4	229.3	
55 กะปง	Kapong			4.8	24.5				29.3	407.9	
56 ท้ายเหมือง	Thai Muang			18.7	28.1	1.1			47.9	240.7	
57 ตะกั่วทุ่ง	Takua Thung				2.3				2.3	267.7	
58 ทับปุด	Thap Put				70.3	7.5			77.8	374.4	
59 ภูเก็ต	PHUKET*				T	1.2	3.0		4.2	174.8	- 60.5
60 สนามบินภูเก็ต	Phuket Airport*	T	1.8	T	2.2	T		3.4	7.4	96.4	-187.9
61 กระบี่	KRABI				20.4	7.5			27.9	157.3	
62 อ่าวลึก	Ao Luk								0.0	275.8	
63 คลองท่อม	Khlong Tom			0.5	40.3				40.8	207.7	
64 ตรัง	TRANG	0.2	1.0	15.6	6.5	0.4	18.1	T	41.8	211.7	- 69.6
65 สนามบินตรัง	Trang Airport*										
66 สิเกา	Sikao								0.0	109.5	
67 ย่านตาขาว	Yan Ta Khao		11.6	1.1	17.5				30.2	65.9	
68 ปะเหลียน	Palian		1.3		4.5				5.8	79.4	
69 สตูล	SATUN	0.5		13.9	3.2		0.3		17.9	294.9	-126.1
70 ทุ่งหว้า	Thung Wa								0.0	81.2	

สถานีฝน	Station	วันที่และจำนวนน้ำฝนเป็นมิลลิเมตร Date and amount of rainfall in millimeters							ฝนรวม มม. Total rainfall mm.	ฝนรวมตั้งแต่ 1 มกราคม Accumulative rainfall since 1 January	
		เมษายน April								ปริมาณ มม. Amount mm.	สูงต่ำกว่าปกติ Above or below Normal
		21	22	23	24	25	26	27			
กรุงเทพมหานคร	**BANGKOK METROPOLIS**										
1 สถานีเครื่องรับส่งวิทยุนนทบุรี	Overseas Radio Receiving Station								0.0		
2 ร.ร. การช่างนนทบุรี	Nonthaburi Trade School								0.0		
3 หลังงานปรมาณูเพื่อสันติ	Atomic Energy For Peace								0.0		
4 กองกำกับการจราจรวิทยุ ฯ	MMP. Sub Division Car Center								0.0		
5 วิทยาลัยครูจันทรเกษม	Chankasem College Education								0.0		
6 การไฟฟ้านครหลวง	Electrical Supply Authority								0.0		
7 ศูนย์ฝึกการบินพลเรือน	Civil Aviation Training Center								0.0		
8 ร.ร. โยธินบูรณะ	Yothin Burana School								0.0		
9 สถานีรถไฟบางบำหรุ	Bang Bumru Railway Station								0.0		
10 ร.ร. พาณิชการสยาม	Siam Commercial School								0.0		
11 ร.ร. การประชาสัมพันธ์	Public Relation School							T	T		
12 ร.ร. สามเสนนอก	Sam Sen Nok School								0.0		
13 มหาวิทยาลัยรามคำแหง	Ramkhamhaeng University								0.0		
14 ร.ร. ศรีอุดัย	Sri Udai School							T	T		
15 ร.ร. จิตรลดา	Chitlada School								0.0		
16 เขตบางกะปิ	Bangkapi Boundary								0.0		
17 เขตหนองจอก	Nong Chok Boundary								0.0		
18 กระทรวงศึกษาธิการ	Ministry of Education							1.4	1.4		
19 ร.ร. ช่างกลวิทยา	Changkol Vitthaya School								0.0		
20 ร. 1 พัน 2 รอ.	Second Infantry Battalion								0.0		
21 บ้านมนังคศิลา	Ban Manangkha Sila								0.0		
22 ร.ร. โคสิตสโมสร	Kosit Samosorn School							T	T		
23 ประตูน้ำปทุมวัน	Pathumwan Irr.								0.0		
24 ร.ร. เฉลิมศาสน์สิกษา	Chalomsart Suksa School								0.0		
25 วิทยาลัยเพาะช่าง	Poh Chang College							6.7	6.7		
26 ร.ร. มาแตร์เดอี	Mater Dei School								0.0		
27 สถานีจ่ายไฟฟ้าบางกะปิ	Sup Center of Electrial Supply-Bangkapi								0.0		
28 วิทยาลัยพาณิชยการธนบุรี	Thonburi Commercial College								0.0		
29 วิทยาลัยครูบ้านสมเด็จ	Bansomdet Teacher College								0.0		
30 เขตคลองสาน	Khlong San Boundary								0.0		
31 ร.ร. เตรียมทหาร	Armed Force Academy Preparatory-School								0.0		
32 ร.ร. กรุงเทพคริสเตียน	Bangkok Christian College								0.0		
33 ร.ร. ศรีวิกรม์	Srivikorn School								0.0		
34 ประตูน้ำพระโขนง	Prakhanong Irr.								0.0		
35 ร.ร. สมฤทธิ์สิกษา	Somsit Suksa School								0.0		
36 ร.ร. ยานนาวาวิทยาคม	Yannawa Vitthayakhom School							0.7	0.7		
37 ร.ร. พระโขนง	Prakhanong School								0.0		
38 ร.ร. ช่องนนทรี	Chong Nonthri School							2.2	2.2		

อุณหภูมิสูงสุดและต่ำสุดประจำวันที่ ๒๑ – ๒๗ เมษายน ๒๕๒๓

Daily Max. and Min. Temperature 21- 27 April 2000

สถานี	Station	อุณหภูมิสูงสุดและต่ำสุดเป็นองศา ซ. Max. and Min. Temperature in degree C.							เฉลี่ยสูงสุด/ต่ำสุด Average Max. Min.	เฉลี่ยในสัปดาห์ Weekly Mean	ค่าปกติประจำเดือน Monthly Normal
		21	22	23	24	25	26	27			
ภาคเหนือ	**NORTHERN PART**										
1 เชียงราย	CHIANG RAI	37.5 21.5	39.8 21.1	38.6 23.2	40.7 24.6	37.4 25.3	38.4 20.6	31.7 23.2	37.7 22.8	27.3	27.2
2 แม่ฮ่องสอน	MAE HONG SON	26.4	27.8	27.8	28.5	28.5	28.4	27.2	27.8		..
3 เชียงใหม่	CHIANG MAI	38.8 25.4	39.9 25.8	39.5 25.9	39.4 27.0	37.0 26.5	36.6 25.2	37.4 26.0	38.4 26.0	32.2	28.6
4 น่าน	NAN	39.3 23.3	39.3 24.0	40.3 22.7	41.1 23.0	39.4 23.2	36.8 23.0	36.4 24.3	38.9 23.4	31.2	29.1
5 ท่าวังผา	Tha Wang Pha	36.3 21.7	35.7 20.4	37.5 20.7	38.0 21.0	38.1 21.9	35.0 20.5	32.8 21.7	36.2 21.1	28.7	..
6 ลำปาง	LAMPANG	41.2 25.2	41.0 24.2	42.6 25.4	42.4 26.6	42.0 25.9	40.1 25.4	36.3 24.6	40.8 25.3	33.1	29.5
7 แม่สะเรียง	Mae Sariang	39.4 24.0	39.3 26.6	38.0 25.6	39.4 25.8	39.1 26.8	39.5 26.0	38.9 25.6	39.1 25.9	32.5	29.9
8 แพร่	PHRAE	39.3 25.9	39.7 27.5	40.6 24.8	40.7 24.8	41.5 27.1	40.0 26.0	37.0 24.9	38.8 25.4	32.6	30.1
9 อุตรดิตถ์	UTTARADIT	41.3 27.9	41.0 28.4	41.7 24.9	42.3 25.5	42.4 27.0	41.5 28.1	38.7 28.1	41.3 26.8	34.1	31.0
10 ตาก	TAK	41.2 28.2	38.8 28.5	39.5 28.5	40.8 29.0	39.8 29.2	39.8 29.6	40.5 26.9	38.9 28.6	34.3	31.9
11 เขื่อนภูมิพล	Bhumibol Dam	38.5 29.0	38.1 29.0	40.5 29.4	38.5 29.7	40.1 30.2	36.8 30.0	37.0 25.3	38.8 29.3	33.9	31.5
12 พิษณุโลก	PHITSANULOK	40.5 26.5	39.8 27.0	41.5 26.2	41.8 25.0	41.3 28.0	40.6 29.2	37.0 25.0	40.4 26.7	33.6	30.8
13 แม่สอด	Mae Sot	36.8 23.4	35.5 24.7	36.8 24.2	36.6 26.0	36.3 26.7	37.1 25.7	36.5 25.9	36.5 25.2	30.9	29.9
14 เพชรบูรณ์	PHETCHABUN	40.9 27.0	40.0 27.0	41.5 27.4	41.1 26.9	40.5 29.0	39.4 29.4	36.3 23.2	39.9 23.7	31.8	30.1
15 หล่มสัก	Lom Sak	38.5 24.8	38.6 25.4	40.0 26.2	40.8 24.4	40.6 27.8	36.6 27.6	35.4 23.5	38.6 25.7	32.2	..
16 วิเชียรบุรี	Wichian Buri	39.2 26.7	39.3 25.8	39.9 26.3	40.2 26.4	40.0 27.2	28.5		39.7 26.8	33.3	..
ภาคตะวันออกเฉียงเหนือ	**NORTHEASTERN PART**										
1 หนองคาย	NONG KHAI	39.3 25.9	37.4 24.2	38.2 21.9	40.2 24.9	38.8 29.1	31.3 23.6	33.0 23.5	36.9 24.7	30.8	28.7
2 เลย	LOEI	37.0 23.4	37.6 23.6	38.6 23.4	40.6 22.8	40.1 24.9	31.5 25.9	34.4 22.0	37.1 23.7	30.4	28.4
3 อุดรธานี	UDON THANI	36.9 27.2	37.1 24.5	39.6 24.8	40.2 26.7	39.6 29.7	31.5 23.7	34.0 21.8	37.1 25.5	31.3	29.6
4 สกลนคร	SAKON NAKHON	36.7 26.5	37.5 23.4	38.6 27.5	37.7 29.1	38.5 29.3	31.1 25.1	31.9 25.2	35.5 26.6	31.1	29.1
5 นครพนม	NAKHON PHANOM	32.0 23.3	35.7 23.7	37.7 26.0	37.7 27.6	38.2 28.3	29.0 24.8	31.1 24.2	34.5 25.4	30.0	28.9
6 มุกดาหาร	Mukdahan	37.6 26.6	36.6 23.4	38.3 26.3	38.8 27.2	39.1 29.0	31.0 25.8	35.3 25.0	36.7 26.2	31.5	29.4
7 ขอนแก่น	KHON KAEN	38.7 29.2	38.9 25.1	40.4 27.5	40.8 27.0	40.7 28.8	35.2 23.8	37.0 25.8	38.6 26.7	32.7	30.1
8 โกสุมพิสัย	Kosum Phisai	37.7 26.8	38.8 24.2	38.9 26.6	39.0 25.5	26.6					..
9 ร้อยเอ็ด	ROI ET	38.5 27.5	38.2 25.0	39.6 27.4	39.7 27.3	39.6 28.3	34.8 26.3	36.5 26.0	38.2 26.8	32.5	29.8
10 ชัยภูมิ	CHAIYAPHUM	39.3 26.9	38.4 26.6	39.1 27.2	39.5 26.5	39.2 28.7	36.7 28.5	36.6 24.5	38.4 27.0	32.7	29.7
11 อุบลราชธานี	UBON RATCHATHANI	39.2 27.6	38.8 26.5	40.3 27.0	40.5 27.2	39.4 27.8	34.8 27.9	36.4 25.7	38.5 27.1	32.8	29.8
12 สุรินทร์	SURIN	39.2 25.3	39.6 25.6	39.8 26.3	39.3 26.6	39.8 27.5	40.1 27.5	37.2 25.5	37.9 26.4	32.2	29.7
13 ท่าตูม	Tha Tum	39.6 27.5	39.6 26.8	40.4 26.9	40.3 27.2	40.4 28.4	38.7 28.1	37.4 26.7	39.5 27.2	33.4	..
14 น้ำยืน	Nang Rong	37.2 24.8	36.7 23.3	24.4							..

สถานี	Station	อุณหภูมิสูงสุดและต่ำสุดเป็นองศา ซ. Max. and Min. Temperature in degree C.							เฉลี่ยสูงสุด ต่ำสุด Average Max. Min.	เฉลี่ยในสัปดาห์ Weekly Mean	ค่าปกติประจำเดือน Monthly Normal
		21	22	23	24	25	26	27			
15 นครราชสีมา	NAKHON RATCHASIMA	38.7 / 26.2	37.9 / 24.5	39.4 / 26.1	38.5 / 26.5	39.4 / 27.7	37.5 / 27.6	35.4 / 25.6	38.1 / 26.3	32.2	29.8
16 ชัยภูมิ	Chok Chai	37.7 / 26.5	37.5 / 24.1	38.0 / 26.0	39.3 / 27.0	39.2 / 28.0			38.3 / 26.2	32.4	
ภาคกลาง	**CENTRAL PART**										
1 นครสวรรค์	NAKHON SAWAN	41.3 / 28.8	41.2 / 26.0	41.7 / 26.4	42.2 / 28.4	41.2 / 29.6	42.1 / 29.7	40.2 / 29.5	41.5 / 28.9	35.2	31.3
2 ลพบุรี	LOP BURI	39.0 / 27.8	39.3 / 27.0	39.1 / 27.4	39.4 / 28.2	39.5 / 28.6	38.8 / 29.0	36.6 / 28.0	38.5 / 28.0	33.3	30.6
3 สุพรรณบุรี	SUPHAN BURI	40.2 / 25.5	41.0 / 25.5	41.3 / 23.5	40.2 / 23.6	41.5 / 26.0	40.6 / 26.6	26.6	40.7 / 25.4	33.1	31.2
4 กาญจนบุรี	KANCHANABURI	39.6 / 27.2	39.6 / 26.7	39.0 / 27.0	39.0 / 28.0	39.5 / 29.6	40.4 / 28.8	40.1 / 26.3	39.6 / 26.2	33.9	31.2
5 ทองผาภูมิ	Thong Pha Phum	37.5 / 22.6	38.4 / 23.1	36.9 / 21.4	36.6 / 22.7	37.5 / 24.7	38.1 / 25.9	37.9 / 23.5	37.3 / 23.5	30.3	..
6 สนามบินดอนเมือง	Don Muang Airport	35.4 / 26.4	36.0 / 26.2	37.3 / 27.4	37.8 / 27.6	38.4 / 28.0	36.3 / 28.0	35.3 / 27.0	36.6 / 27.2	31.9	30.2
7 กรุงเทพมหานคร	BANGKOK METROPOLIS	35.0 / 26.4	36.2 / 28.5	37.0 / 29.2	37.8 / 28.0	38.4 / 28.6	37.1 / 29.2	36.3 / 29.0	36.6 / 28.5	32.7	30.1
8 ศูนย์วิจัย ฯ บางนา	Bang Na	35.2 / 27.6	35.0 / 28.5	37.5 / 28.5	37.3 / 28.4	37.7 / 29.7	36.5 / 29.5	35.5 / 29.0	36.3 / 28.6	32.5	..
ภาคตะวันออก	**EASTERN PART**										
1 ปราจีนบุรี	PRACHIN BURI	37.7 / 29.5	36.8 / 28.8	38.4 / 27.8	39.0 / 27.6	38.8 / 28.5	38.4 / 27.5	36.8 / 28.3	37.7 / 27.6	32.7	30.2
2 กบินทร์บุรี	Kabin Buri										
3 อรัญประเทศ	Aranyaprathet	36.2 / 28.0	38.0 / 25.0	38.0 / 26.5	39.0 / 26.5	38.8 / 26.5	36.8 / 27.5	36.7 / 26.0	38.2 / 26.4	32.3	30.0
4 ชลบุรี	CHON BURI	36.1 / 29.2	34.9 / 27.2	36.6 / 28.0	37.3 / 28.0	37.6 / 28.4	36.8 / 28.5	35.3 / 27.7	36.4 / 28.1	32.3	29.5
5 เกาะสีชัง	Ko Si Chang	33.3 / 28.0	33.7 / 28.6	33.7 / 29.0	34.5 / 28.9	35.3 / 29.3	35.5 / 29.0	33.9 / 29.4	34.2 / 28.9	31.6	30.1
6 สัตหีบ	Sattahip	36.7 / 27.8	33.1 / 29.0	36.1 / 29.1	36.0 / 28.4	36.3	33.8 / 30.0	33.5 / 29.7	34.5 / 29.0	30.6	
7 ระยอง	RAYONG										
8 จันทบุรี	CHANTHABURI	34.3 / 25.1	34.0 / 24.7	34.8 / 24.2	32.7 / 25.6	34.8 / 25.8	34.7 / 26.1	33.5 / 26.1	34.1 / 25.4	29.8	28.4
9 กลองใหญ่	Khlong Yai	33.1 / 25.5	33.4 / 25.6	33.5 / 25.8	33.5 / 26.5	33.7 / 26.3	33.6 / 26.8	31.6 / 25.4	33.2 / 26.0	29.6	28.0
ภาคใต้	**SOUTHERN PART**										
1 หัวหิน	Hua Hin	34.0 / 26.7	34.7 / 27.2	34.2 / 26.2	35.5 / 26.3	35.0 / 26.9	35.2 / 27.8	34.3 / 26.3	34.8 / 26.8	30.7	28.8
2 ประจวบคีรีขันธ์	PRACHUAP KHIRI KHAN	35.4 / 24.5	35.0 / 25.8	35.6 / 27.3	34.7 / 27.7	35.6 / 27.8	35.5 / 27.7	33.0 / 24.6	34.6 / 25.7	30.7	28.7
3 ชุมพร	CHUMPHON	34.0 / 24.4	35.6 / 24.8	35.8 / 24.8	36.1 / 25.4	36.3 / 25.1	34.7 / 24.8	34.1 / 23.8	35.2 / 24.8	30.0	28.4
4 สุราษฎร์ธานี	SURAT THANI	34.8 / 23.9	35.8 / 24.6	35.6 / 23.7	36.6 / 23.8	36.4 / 24.1	35.2 / 23.9	35.2 / 23.2	35.7 / 23.9	29.8	28.4
5 เกาะสมุย	Ko Samui	31.9 / 26.2	32.4 / 27.4	35.5 / 27.9	33.7 / 28.0	34.4 / 28.0	32.5 / 27.5	32.3 / 27.2	33.4 / 27.5	30.5	..
6 นครศรีธรรมราช	NAKHON SI THAMMARAT	35.5 / 24.4	35.3 / 24.9	36.1 / 23.6	35.5 / 24.5	35.3 / 23.2	34.0 / 23.5	34.5 / 22.8	35.2 / 23.8	29.5	28.2
7 สงขลา	SONGKHLA	33.5 / 22.9	33.7 / 23.3	34.0 / 24.9	33.4 / 25.7	32.9 / 25.6	32.9 / 25.6	32.2 / 24.2	33.1 / 24.8	28.9	28.6
8 ปัตตานี	PATTANI	34.4 / 21.6	34.6 / 22.0	34.6 / 23.1	33.8 / 23.0	34.2 / 23.0	35.0 / 23.3	34.6 / 22.5	34.4 / 22.6	28.5	28.5
9 นราธิวาส	NARATHIWAT	33.6 / 22.0	34.0 / 23.1	35.3 / 23.7	35.0 / 23.5	35.5 / 23.5	34.7 / 24.0	34.5 / 24.5	35.1 / 23.8	29.5	27.9
10 ระนอง	RANONG	34.6 / 25.5	34.4 / 26.0	35.6 / 25.8	34.6 / 25.7	34.4 / 25.0	34.3 / 25.5	34.3 / 24.5	34.3 / 25.4	29.9	28.5
11 ภูเก็ต	PHUKET	34.6 / 26.7	33.4 / 25.4	35.8 / 25.8	33.7 / 26.0	34.0 / 26.4	36.3 / 26.0	35.7 / 24.6	35.3 / 25.8	29.6	28.7
12 สนามบินภูเก็ต	Phuket Airport	31.2 / 24.5	32.4 / 25.1	31.9 / 25.9	32.6 / 27.1	33.4 / 25.7	31.8 / 25.9	31.9 / 24.9	32.2 / 25.5	28.9	28.4
13 สนามบินตรัง	Trang Airport	33.8 / 24.5	35.1 / 24.0	33.6 / 24.5	33.0 / 24.0	34.6 / 24.3	33.8 / 23.8	33.1 / 23.7	33.4 / 24.1	28.8	29.1

REMARKS

1. **Meteorological Department's Station** (with * mark). Rainfall observation is performed daily at 07.00 a.m. by the Meteorological Department's personnel. Therefore the daily amount of rainfall in this publicatiou means the total amount of rainfall in 24 hr. period from 07.00 a.m. of the recorded date to 07.00 a.m. of the following day.

2. **Voluntary Rainfall Station** (without * mark) located at District and Province. Rainfall observation is performed daily at 09.00 a.m. by the voluntary observer. The daily amount of rainfall means the total amount of rainfall in 24 hr. period from 09.00 a.m. of the recorded date to 09.00 a.m. of the following day.

3. **Rainfall and Temperature Data** The daily rainfall and temperature observations are submitted to the Meteorological Department soon after the measurement by the following means :—

   — By radio or telegraph from the Meteorological Department's stations.

   — By telegraph from voluntary rainfall stations

   Those daily reports generally arrive at the Meteorological Department from about 07.00 a.m. to 07.00 p.m.

4. **Rainfall Intensity in 1 day** (24 hours)

Light Rainfall	amounts	0.1 — 10.0	millimetres
Moderate Rainfall	"	10.1 — 35.0	"
Heavy Rainfall	"	35.1 — 90.0	"
Very Heavy Rainfall	"	90.1	millimetres and above
Blank	represents	No rainfall or observation of rainfall does not arrive in time for publication.	
T	"	Trace or light rainfall with amount less than 0.1 millimetres.	

Various Data in this publication are published hurriedly to service the user. Therefore the user should be cautious in using them. If there is any doubts please inquired the Meteorological Statistics Subdivision of the Climatology Division for further informations by dialing the number 3916054 and 3910178.

Meteorological Department
Bangkok Metropolis

Climatology Division.

- กำหนดออก สัปดาห์ละ 1 ฉบับ ปีละ 52 ฉบับ
- ค่าบำรุง ฉบับละ 5 บาท ปีละ 160 บาท
- การบอกรับ ติดต่อที่กองภูมิอากาศ กรมอุตุนิยมวิทย

โทร. 3916054

พิมพ์ที่โรงพิมพ์กรมอุตุนิยมวิทยา กระทรวงคมนาคม กรุงเทพมหานคร

นายสมิทธ ธรรมสโรช ผู้พิมพ์ผู้โฆษณา 2523

M06.1/593
T364we

กรมอุตุนิยมวิทยา กระทรวงคมนาคม

รายงานอากาศประจำสัปดาห์ ระหว่างวันที่ ๒๘ เมษายน – ๔ พฤษภาคม ๒๕๒๓

และ

การคาดหมายลักษณะอากาศ ระหว่างวันที่ ๕ – ๑๑ พฤษภาคม ๒๕๒๓

ฉบับที่ ๑๘/๒๕๒๓

น.อ. ดร. ขจิต บัวจิตติ ร.น.

อธิบดีกรมอุตุนิยมวิทยา

METEOROLOGICAL DEPARTMENT
MINISTRY OF COMMUNICATION
BANGKOK, THAILAND

WEEKLY WEATHER REPORT

DURING THE PERIOD 28 APRIL – 4 MAY 1980

AND

WEATHER OUTLOOK

DURING 5 – 11 MAY 1980

No.18/1980

Capt. Kajit Buajitti R.T.N.

Director — General

CENTRAL
LIBRARY
AUG 1980
N.O.A.A.
U. S. Dept. of Commerce

หมายเหตุ

1. สถานีของกรมอุตุนิยมวิทยา (มีเครื่องหมาย *) ทำการตรวจวัดจำนวนฝน ตกเวลา 07.00 น. ทุกวัน โดยเจ้าหน้าที่ของกรมอุตุนิยมวิทยา ดังนั้น จำนวนฝนรายวันในรายงานเล่มนี้ หมายถึงปริมาณฝนรวมในช่วงเวลา 24 ชั่วโมง ตั้งแต่เวลา 07.00 น. ของวันที่แจ้งไว้ในรายงาน จนถึงเวลา 07.00 น. ของวันรุ่งขึ้น

2. สถานีฝนอำเภอและจังหวัด (ไม่มีเครื่องหมาย *) ทำการ ตรวจวัด จำนวนฝนตกเวลา 09.00 น. ทุกวัน โดยเจ้าหน้าที่ ที่อยู่ในอำเภอหรือจังหวัดที่ได้รับแต่งตั้งจากกรมอุตุนิยมวิทยา ดังนั้น จำนวนฝนรายวัน หมายถึงปริมาณฝนรวมในช่วงเวลา 24 ชั่วโมง ตั้งแต่เวลา 09.00 น. ของวันที่แจ้งไว้ในรายงานจนถึงเวลา 09.00 น. ของวันรุ่งขึ้น

3. ข้อมูลฝนและอุณหภูมิ ที่พิมพ์ในรายงานเล่มนี้ เป็นข้อมูลที่เจ้าหน้าที่ผู้ทำการตรวจรายงานมายังกรมอุตุนิยมวิทยา ทุกวันภายหลังการตรวจ

   - สถานีของกรมอุตุนิยมวิทยา รายงานทางวิทยุโทรศัพท์หรือโทรเลข
   - สถานีฝนอำเภอและจังหวัด รายงานทางโทรเลข

   รายงานดังกล่าวนี้ กรมอุตุนิยมวิทยา จะได้รับ ตั้งแต่เวลา ประมาณ 07.00 น. จนถึงเวลา 12.00 น.

4. เกณฑ์ฝนใน 1 วัน .(24 ชั่วโมง)

ฝนเล็กน้อย	จำนวนตั้งแต่	0.1 — 10.0 มิลลิเมตร
ฝนปานกลาง	"	10.1 — 35.0 "
ฝนหนัก	"	35.1 — 80.0 "
ฝนตกหนักมาก	"	80.1 มิลลิเมตร ขึ้นไป
ช่องว่าง	หมายความว่า	ไม่มีฝนตกหรือยังไม่ได้รับรายงาน
ฐ	"	ฝนตกน้อยไม่ถึง 0.1 มิลลิเมตร

ข้อมูลต่าง ๆ เหล่านี้ได้ดำเนินการจัดพิมพ์โดยรีบด่วน เพื่อสนองความต้องการแก่ผู้ใช้ จึงยังไม่ได้ทำการตรวจสอบ ฉะนั้น ผู้ใช้จึงควรพิจารณาข้อมูลก่อนที่จะนำไปใช้ หากมีข้อสงสัยประการใด โปรดติดต่อสอบถามเจ้าหน้าที่ งานสถิติอุตุนิยมวิทยา กองอุมิอากาศ โทรศัพท์ 0216054 และ 0210178

กองอุมิอากาศ กรมอุตุนิยมวิทยา

กรุงเทพมหานคร

การคาดหมายลักษณะอากาศใน 7 วันข้างหน้า
ตั้งแต่วันที่ 5 – 11 พฤษภาคม 2523

ลักษณะทั่วไป

ลมฝ่ายตะวันตกจะพัดปกคลุมประเทศไทยในตอนต้นสัปดาห์ ต่อจากนั้นจะเปลี่ยนเป็นลมฝ่ายใต้ อนึ่งร่องความกดอากาศต่ำยังคงพาดผ่านช่องแคบมะละกา และตอนล่างของประเทศมาเลเซีย

ภาคเหนือ ภาคตะวันออกเฉียงเหนือ ภาคกลาง ภาคตะวันออกรวมทั้งชายฝั่ง	อากาศร้อนกับจะมีฝนหรือฝนฟ้าคะนองเป็นแห่ง ๆ ในระยะครึ่งแรกของสัปดาห์
ภาคใต้ฝั่งตะวันออก ภาคใต้ฝั่งตะวันตก	จะมีฝนเป็นบางแห่ง ๆ ทางตอนล่างของภาค
กรุงเทพมหานคร	อากาศร้อนโดยทั่วไป และอาจมีฝนบางแห่งในระยะครึ่งแรกของสัปดาห์

กรมอุตุนิยมวิทยา

5 พฤษภาคม 2523

Weather outlook for the period 5 – 11 May 1980

General Situation

Westerly wind will prevail over Thailand during the beginning of the week and hence it will become southerly wind. The low pressure trough still lies across straits of Malacca and the lower portion of Malaysia.

Northern Part: Northeastern Part: Central Part: Eastern Part and Coastal Area:	Hot weather with widely scattered showers or thundershowers during the first half of the week.
Southern Thailand East Coast: Southern Thailand West Coast	Isolated showers in the lower portions.
Bangkok Metropolis:	General hot weather with possible isolated showers during the first half of the week.

Meteorological Department

5 May 1980

สรุปลักษณะอากาศทั่วไปในรอบสัปดาห์

ตั้งแต่วันที่ 28 เมษายน – 4 พฤษภาคม 2523

1. เกือบตลอดสัปดาห์ บริเวณความกดอากาศต่ำเนื่องจากความร้อนได้ปกคลุมประเทศไทยตอนบน โดยมีกระแสลมฝ่ายใต้พัดปกคลุมอ่าวไทย ลักษณะเช่นนี้ทำให้บริเวณประเทศไทยตอนบนมีอากาศร้อนอบอ้าวทั่วไปและมีอากาศร้อนจัดหลายจังหวัดในภาคเหนือ ภาคตะวันออกเฉียงเหนือ และภาคกลาง อนึ่งในตอนปลายสัปดาห์ได้มีกระแสลมจากทิศตะวันตกเฉียงเหนือพัดผ่านภาคเหนือ และภาคตะวันออกเฉียงเหนือ จึงทำให้มีฝนและฝนฟ้าคะนองกระจายในภาคดังกล่าว โดยมีฝนตกหนักเป็นบางแห่ง ส่วนในตอนกลางช่วงมีฝนเป็นแห่ง ๆ สำหรับภาคที่เหลือมีฝนเป็นบางแห่งในสัปดาห์นี้

2. รายงานอุณหภูมิสูงสุดในภาคต่าง ๆ ของประเทศไทยมีดังนี้.–

ภาคเหนือ	43.2 °ซ.	ที่ อ.เมือง	จ.ลำปาง	เมื่อวันที่	1	พ.ค.
ภาคตะวันออกเฉียงเหนือ	41.6 °ซ.	ที่ อ.เมือง	จ.สุรินทร์	"	3	พ.ค.
ภาคกลาง	42.6 °ซ.	ที่ อ.เมือง	จ.นครสวรรค์	"	2	พ.ค.
ภาคตะวันออก	39.3 °ซ.	ที่ อ.อรัญประเทศ	จ.ปราจีนบุรี	"	1	พ.ค.
ภาคใต้	37.3 °ซ.	ที่ อ.เมือง	จ.ชุมพร	"	3	พ.ค.

3. รายงานฝนสูงสุดในภาคต่าง ๆ ของประเทศไทยมีดังนี้.–

ภาคเหนือ	41.0 มม.	ที่ อ.ฟากท่า	จ.อุตรดิตถ์	เมื่อวันที่	2	พ.ค.
ภาคตะวันออกเฉียงเหนือ	50.6 มม.	ที่ อ.เมือง	จ.หนองคาย	"	4	พ.ค.
ภาคกลาง	5.9 มม.	ที่ อ.ชัยบาดาล	จ.ลพบุรี	"	28	เม.ย.
ภาคตะวันออก	21.1 มม.	ที่ อ.คลองใหญ่	จ.ตราด	"	30	เม.ย.
ภาคใต้	44.2 มม.	ที่ อ.ทับปุด	จ.พังงา	"	28	เม.ย.

กรมอุตุนิยมวิทยา

5 พ.ค. 23

Weekly Weather Summary

Period 28 April – 4 May 1980

1. Almost throughout the week, the heat low pressure area dominated Upper Thailand with the southerly wind prevailed over the Gulf of Thailand. Such condition caused, sultry weather in general with very hot in many provinces of the Northern, Northeastern and Central Parts. During the end of the week, the northwest wind prevailed over the Northern and Northeastern Parts, it caused scattered rainshower and thundershowers with isolated heavy fall in the said area while widely scattered rainshowers in the middle period. Isolated rainshowers were reported elsewhere during this week.

2. Highest temperature in various parts of Thailand were as follows:-

Northern Part	43.2°C.at Amphoe Muang	Lampang	on	1	May
Northeastern Part	41.6°C.at Amphoe Muang	Surin	"	3	May
Central Part	42.6°C.at Amphoe Muang	Nakhon Sawan	"	2	May
Eastern Part	39.3°C.at Aranyaprathet	Prachin Buri	"	1	May
Southern Part	37.3°C.at Amphoe Muang	Chumphon	"	3	May

3. Heaviest rainfall in various parts of Thailand were as follows:-

Northern Part	41.0 mm.at Fak Tha	Uttaradit	on	2	May
Northeastern Part	50.6 mm.at Amphoe Muang	Nong Khai	"	4	May
Central Part	5.9 mm.at Chai Badan	Lop Buri	"	28	Apr.
Eastern Part	21.1 mm.at Khlong Yai	Trat	"	30	Apr.
Southern Part	44.2 mm.at Thap Put	Phangnga	"	28	Apr.

Meteorological Department
5 May 1980

ข่าวอากาศเพื่อการเกษตรประจำสัปดาห์

ตั้งแต่วันที่ ๕ - ๑๑ พฤษภาคม คาดว่าหย่อมความกดอากาศต่ำอันเนื่องจากความร้อนยังคงปกคลุมประเทศไทยตอนบน และลมฝ่ายตะวันตกจะพัดปกคลุมประเทศในระยะต้นสัปดาห์ จากนั้นจะเปลี่ยนเป็นลมฝ่ายใต้ อนึ่งร่องความกดอากาศต่ำยังคงพาดผ่านของแคบมะละกาและตอนล่างของประเทศมาเลเซีย ลักษณะเช่นนี้ทำให้ประเทศไทยตอนบนมีอากาศร้อนอบอ้าวโดยทั่วไป และจะมีฝนหรือฝนฟ้าคะนองเป็นแห่ง ๆ ในระยะครึ่งแรกของสัปดาห์ ส่วนภาคใต้จะมีฝนเป็นบางแห่งทางตอนล่างของภาค

ข้อควรหมั่น :

ต้นเดือนพฤษภาคม เป็นช่วงที่จะเริ่มเปลี่ยนฤดูกาลจากฤดูร้อนเข้าสู่ฤดูฝนของประเทศไทย กระแสลมที่พัดปกคลุมประเทศไทยจะเปลี่ยนจากลมฝ่ายใต้มาเป็นลมตะวันตกเฉียงใต้และอาจมีกำลังแรงเป็นครั้งคราว ลักษณะเช่นนี้จึงทำให้มีฝนดีขึ้นกว่าเดือนที่แล้วในบริเวณตั้งแต่อ่าวไทยขึ้นไป ความชื้นในอากาศจึงเหมาะต่อการแพร่ระบาดของหนอนหลายชนิดซึ่งเป็นศัตรูทำลายพืชไร่ที่ปลูกระยะนี้ โดยเฉพาะหนอนม้วนใบและหนอนกินใบ ซึ่งจะเข้าทำลายพืชจำพวกถั่วเหลือง และถั่วเขียว ดังนั้นเกษตรกรจึงควรหมั่นตรวจดูแลแปลงถั่วอยู่เสมอ เพื่อป้องกันไม่ให้ต้นถั่วถูกทำลายโดยแมลงศัตรูพืชดังกล่าว.

กรมอุตุนิยมวิทยา

๕ พฤษภาคม ๒๕๒๓

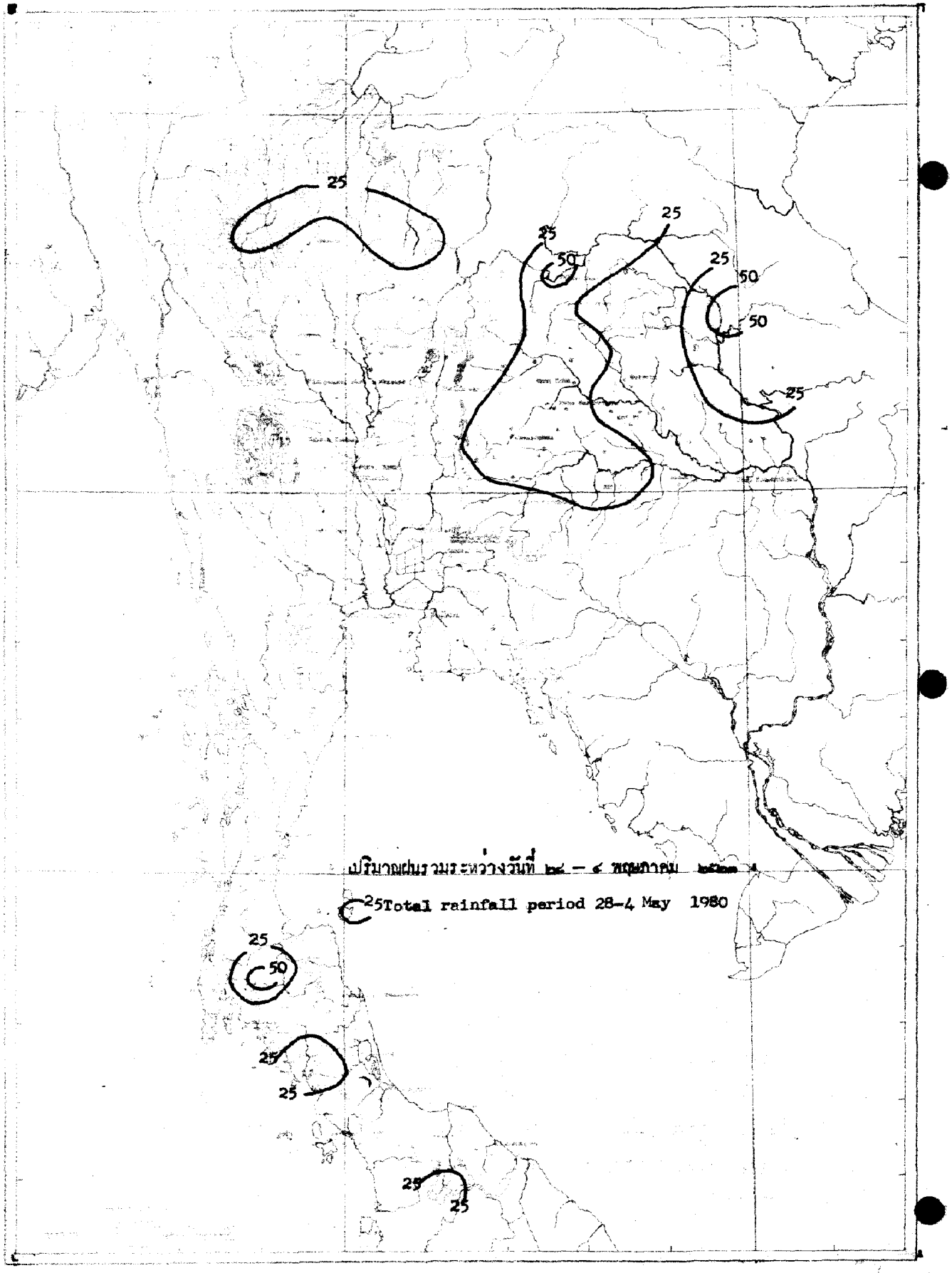

ปริมาณฝนรวมระหว่างวันที่ ๒๘ – ๔ พฤษภาคม ๒๕๒๓

25 Total rainfall period 28-4 May 1980

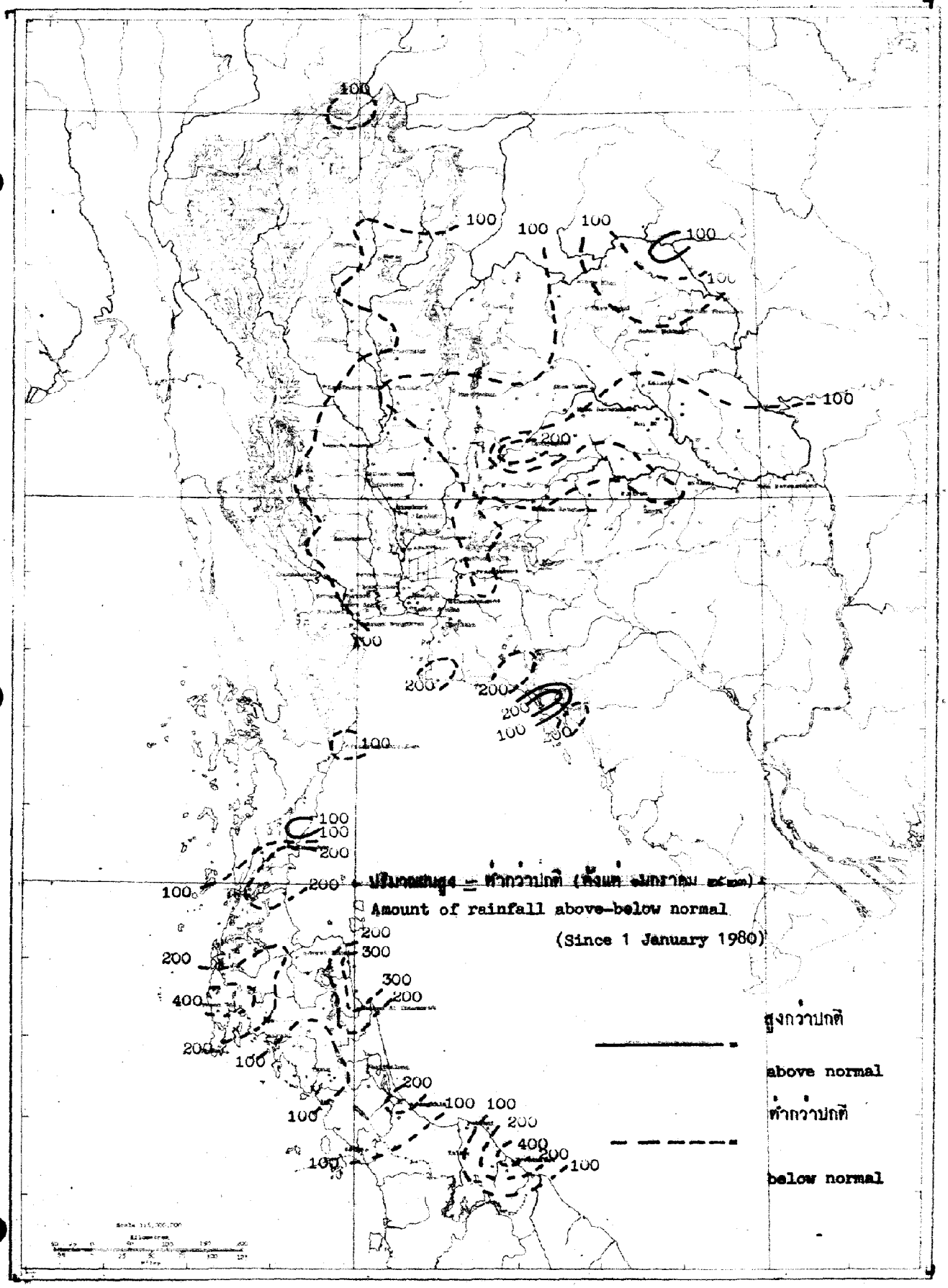
ปริมาณฝนสูง – ต่ำกว่าปกติ (ตั้งแต่ วันที่ 1 มกราคม 2523)
Amount of rainfall above-below normal
(Since 1 January 1980)
สูงกว่าปกติ
above normal
ต่ำกว่าปกติ
below normal

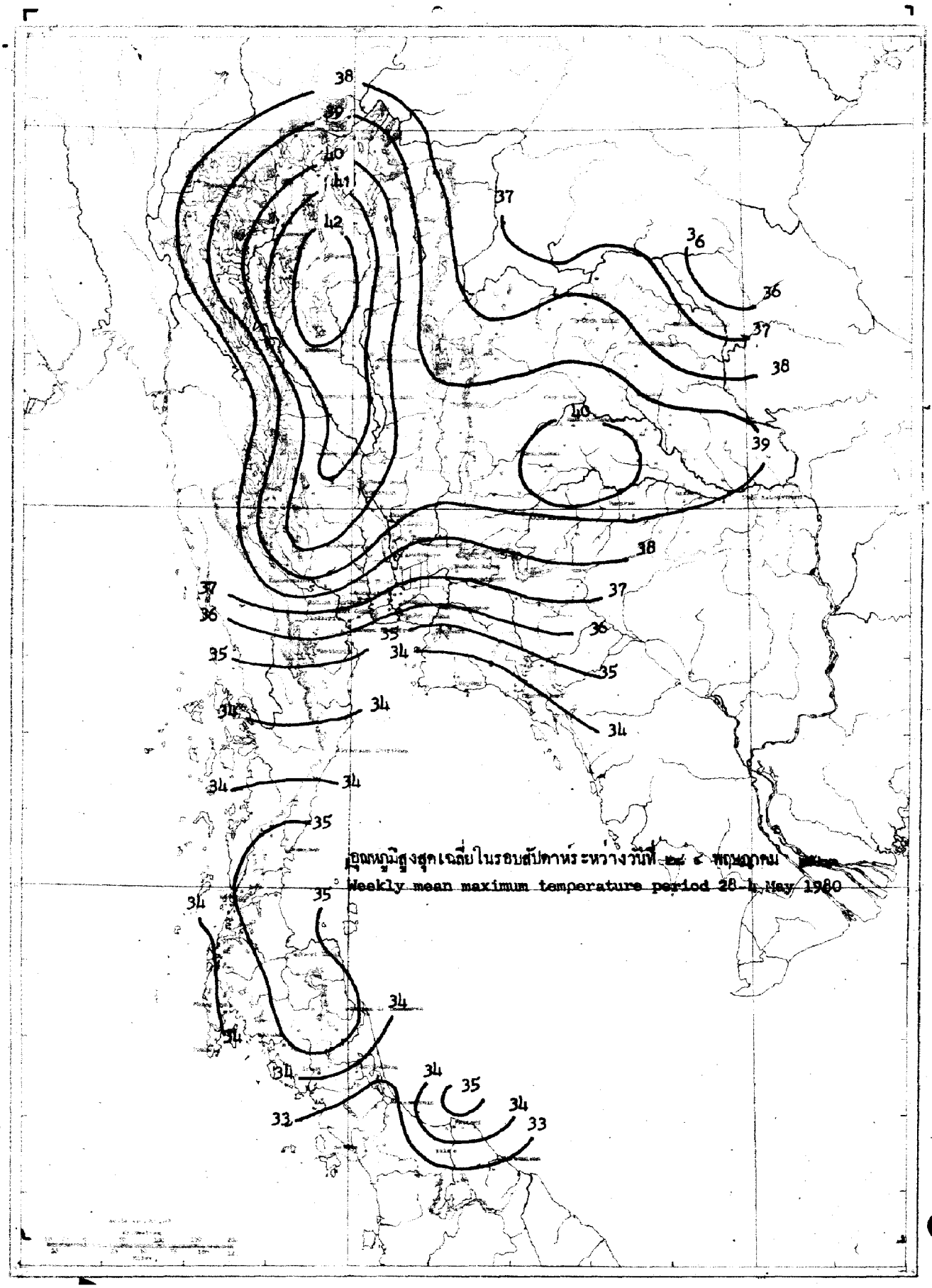

อุณหภูมิสูงสุดเฉลี่ยในรอบสัปดาห์ระหว่างวันที่ ๒๘ - ๔ พฤษภาคม ๒๕๒๓

Weekly mean maximum temperature period 28-4 May 1980

สถานีตรวจ	Station	วันที่และจำนวนน้ำฝนเป็นมิลลิเมตร Date and amount of rainfall in millimetres							ฝนรวม มม. Total rainfall mm.	ฝนรวมตั้งแต่ 1 มกราคม Accumulative rainfall since 1 January	
		เมษายน–พฤษภาคม April–May								ปริมาณ มม. Amount mm.	สูงต่ำกว่าปกติ Above or below Normal
		28	29	30	1	2	3	4			
ภาคเหนือ	**NORTHERN PART**										
1 เชียงราย	CHIANG RAI*	4.2					T	13.7	17.9	41.4	-125.1
2 แม่สาย	Mae Sai								0.0	67.3	- 34.5
3 เชียงแสน	Chiang Saen								0.0	73.7	- 59.8
4 เชียงของ	Chiang Khong	3.7							3.7	79.8	- 44.8
5 แม่จัน	Mae Chan	13.7							13.7	88.3	- 65.1
6 แม่สรวย	Mae Suai								0.0	137.9	+ 13.7
7 เทิง	Thoeng								0.0	67.4	- 86.0
8 เชียงคำ	Chiang Kham	5.6							5.6	99.4	- 32.0
9 เวียงป่าเป้า	Wiang Pa Pao								0.0	0.0	- 56.9
10 พาน	Phan								0.0	105.8	+ 43.1
11 แม่ใจ	Mae Chai			12.0					12.0	102.5	- 91.2
12 พะเยา	Phayao								0.0	142.9	+ 34.8
13 จุน	Chun								0.0	0.0	-148.7
14 แม่ฮ่องสอน	MAE HONG SON*					1.0	0.8	1.2	3.0	55.6	- 33.7
15 ปาย	Pai								0.0	71.4	- 32.7
16 ขุนยวม	Khun Yuam								0.0	64.0	- 0.1
17 แม่ลาน้อย	Mae La Noi								0.0	34.6	
18 แม่สะเรียง	Mae Sariang*					0.5	3.4	5.5	9.4	10.0	- 75.1
19 เชียงใหม่	CHIANG MAI*								0.0	49.0	- 63.3
20 ฝาง	Fang					7.8			7.8	31.9	- 73.8
21 แม่อาย	Mae Ai										
22 เชียงดาว	Chiang Dao								0.0	23.0	- 87.0
23 แม่แตง	Mae Taeng				4.6				4.6	44.1	- 32.2
24 แม่ริม	Mae Rim								0.0	17.0	- 70.8
25 สันทราย	San Sai								0.0	45.0	- 46.1
26 ดอยสะเก็ด	Doi Saket								0.0	30.4	- 53.0
27 สันกำแพง	San Kamphaeng								0.0	34.5	- 16.3
28 ฮางดง	Hang Dong								0.0	50.3	- 36.7
29 สารภี	Saraphi								0.0	36.9	
30 สันป่าตอง	San Pa Tong								0.0	18.1	- 68.2
31 จอมทอง	Chom Thong				5.6		30.1		35.7	59.4	- 33.2
32 ฮอด	Hot				8.2	8.8	18.6		35.6	185.2	+ 79.1
33 ลำพูน	LAMPHUN								0.0	56.1	- 27.2
34 ป่าซาง	Pa Sang						1.4		1.4	53.3	- 36.9
35 ลี้	Li						9.0		9.0	61.0	- 64.6
36 ลำปาง	LAMPANG*				T		0.4		0.4	54.7	- 66.9
37 งาว	Ngao								0.0	43.6	- 91.3
38 แจ้ห่ม	Chae Hom						24.6		24.6	61.7	- 18.6
39 เกาะคา	Ko Kha						10.2		10.2	107.4	- 8.1
40 สบปราบ	Sop Prap	16.7			T		T		16.7	94.3	- 28.2

สถานีฝน	Station	วันที่และจำนวนน้ำฝนเป็นมิลลิเมตร Date and amount of rainfall in millimetres							[illegible]	[illegible]	[illegible]
		เมษายน–พฤษภาคม April–May									
		28	29	30	1	2	3	4	Total rainfall mm.	[illegible] Amount mm.	[illegible] Departure
41 เถิน	Thoen								0.0	60.8	- 32.3
42 แม่พริก	Mae Phrik								0.0	0.0	- 71.8
43 แพร่	PHRAE*					0.1	24.4		24.5	117.4	- 8.9
44 สอง	Song								0.0	0.0	-116.9
45 สูงเม่น	Sung Men								0.0	40.5	- 26.3
46 เด่นชัย	Den Chai						3.4		3.4	59.7	- 66.7
47 น่าน	NAN*				0.3	15.4	2.5		18.2	161.4	- 31.5
48 ทุ่งช้าง	Thung Chang								0.0	133.8	- 26.4
49 เชียงกลาง	Chiang Klang								0.0	36.2	
50 ท่าวังผา	Tha Wang Pha*								0.0	167.6	+ 38.2
51 บ้ว	Pua								0.0	21.1	- 97.0
52 สา	Sa				2.5				2.5	167.7	+ 2.9
53 นาน้อย	Na Noi								0.0	41.3	- 58.9
54 อุตรดิตถ์	UTTARADIT*						8.0	T	8.0	36.0	-119.1
55 ฟากท่า	Fak Tha					41.0			41.0	107.2	- 60.7
56 น้ำปาด	Nam Pat					21.6			21.6	60.3	- 69.7
57 สนามบินอุตรดิตถ์	Uttaradit Airport*								0.0	0.0	-107.3
58 ท่าปลา	Tha Pla								0.0	5.9	-139.5
59 ลับแล	Laplae								0.0	30.4	-113.8
60 ตาก	TAK*								0.0	36.8	- 79.0
61 เขื่อนภูมิพล	Bhumibol Dam*								0.0	56.3	- 13.8
62 บ้านตาก	Ban Tak								0.0	15.7	- 70.0
63 แม่ระมาด	Mae Ramat								0.0	35.5	- 17.4
64 แม่สอด	Mae Sot*								0.0	59.3	- 8.2
65 สุโขทัย	SUKHOTHAI								0.0	[illegible]	- 76.7
66 ทุ่งเสลี่ยม	Thung Saliam								0.0	[illegible]	- 72.5
67 สวรรคโลก	Sawankhalok								0.0	2.1	- 91.6
68 กงไกรลาศ	Kong Krailat								0.0	72.6	- 43.7
69 บ้านด่านลานหอย	Ban Dan Lan Hoi								0.0	0.0	-127.1
70 พิษณุโลก	PHITSANULOK*						13.9	6.3	20.2	55.7	- 96.2
71 นครไทย	Nakhon Thai								0.0	0.0	-133.0
72 พรหมพิราม	Phrom Phiram								0.0	0.0	- 83.4
73 วังทอง	Wang Thong								0.0	63.8	- 67.8
74 บางกระทุ่ม	Bang Krathum								0.0	38.2	-104.1
75 กำแพงเพชร	KAMPHAENG PHET								0.0	0.0	- 80.4
76 พรานกระต่าย	Phan Kratai								0.0	55.0	- 71.4
77 คลองขลุง	Khlong Khlung								0.0	0.0	- 73.2
78 ขาณุวรลักษบุรี	Khanu Woraluksaburi			4.2		3.3			7.5	20.3	-129.7
79 พิจิตร	PHICHIT								0.0	39.0	- 98.2
80 สามง่าม	Sam Ngam						9.0		9.0	27.0	- 81.7
81 ตะพานหิน	Taphan Hin								0.0	42.4	- 74.9

สถานีฝน	Station	วันที่และจำนวนน้ำฝนเป็นมิลลิเมตร Date and amount of rainfall in millimetre							ฝนรวม มม. Total rainfall mm.	ฝนรวมตั้งแต่ 1 มกราคม Accumulative rainfall since 1 January	
		เมษายน–พฤษภาคม April-May								ปริมาณ มม. Amount mm.	สูงต่ำกว่าปกติ Above or below Normal
		28	29	30	1	2	3	4			
82 บางมูลนาก	Bang Mun Nak								[illegible]	[illegible].0	-112.5
83 โพทะเล	Pho Thale								0.0	0.0	- 88.0
84 เพชรบูรณ์	PHETCHABUN *					15.9		1.3	17.2	95.6	- 99.4
85 หล่มเก่า	Lom Kao								0.0	31.9	-111.2
86 หล่มสัก	Lom Sak *					1.5	4.5		6.0	142.8	- 20.1
87 ชนแดน	Chon Daen					6.5			6.5	126.0	+ 4.1
88 หนองไผ่	Nong Phai								0.0	130.8	- 15.4
89 วิเชียรบุรี	Wichian Buri *								0.0	97.0	- 69.0
ภาคตะวันออกเฉียงเหนือ	**NORTHEASTERN PART**										
1 เลย	LOEI *				T	0.6	0.7	10.3	11.6	92.5	- 95.4
2 เชียงคาน	Chiang Khan								0.0	60.7	-114.3
3 ท่าลี่	Tha Li								0.0	0.0	-118.7
4 ด่านซ้าย	Dan Sai								0.0	160.9	- 44.1
5 วังสะพุง	Wang Saphung								0.0	94.4	-102.2
6 หนองคาย	NONG KHAI				6.5	T		50.6	57.1	165.1	- 81.4
7 ศรีเชียงใหม่	Si Chiang Mai				19.0	6.2			25.2	181.5	- 14.1
8 ท่าบ่อ	Tha Bo								0.0	[illegible].6	-104.1
9 โพนพิสัย	Phon Phisai								0.0	0.0	-151.2
10 บึงกาฬ	Bung Kan						38.4		38.4	92.9	- 87.7
11 เซกา	Seka								0.0	208.5	+127.8
12 อุดรธานี	UDON THANI					5.6	16.8	1.4	23.8	125.6	- 59.3
13 เพ็ญ	Phen								0.0	88.1	- 39.9
14 กุมภวาปี	Kumphawapi					5.3			5.3	109.7	- 17.6
15 หนองหาร	Nong Han								0.0	48.7	- 42.3
16 หนองบัวลำภู	Nong Bua Lam Phu								0.0	0.0	-110.9
17 สกลนคร	SAKON NAKHON *			2.5	9.1	6.4	1.0	3.6	22.[illegible]	131.3	- 63.1
18 วานรนิวาส	Wanon Niwat								0.0	0.0	-185.3
19 สว่างแดนดิน	Sawang Daen Din								0.0	79.2	-115.4
20 พรรณานิคม	Phanna Nikhom								0.0	65.9	-115.2
21 นครพนม	NAKHON PHANOM		28.3			2.1		29.0	59.4	254.6	+ 42.8
22 บ้านแพง	Ban Phaeng						15.0		15.0	270.3	+ 30.3
23 ท่าอุเทน	Tha Uthen								0.0	0.0	-150.1
24 นาแก	Na Kae								0.0	240.3	+ 44.3
25 ธาตุพนม	That Phanom						8.6		8.6	111.8	- 89.4
26 มุกดาหาร	Mukdahan *		0.3	24.9	T	13.4	4.9	0.9	44.4	148.4	- 22.6
27 กาฬสินธุ์	KALASIN						6.3		6.3	140.0	- 3.9
28 ยางตลาด	Yang Talat	6.4				4.1	4.8		15.3	152.3	- 28.2
29 สหัสขันธ์	Sahatsakhan								0.0	134.7	- 15.6
30 กุฉินารายณ์	Kuchinarai								0.0	86.9	- 45.9
31 กมลาไสย	Kamalasai								0.0	0.0	-155.6
32 ร้อยเอ็ด	ROI ET *					0.5	12.1	T	12.6	61.4	-121.4

สถานีฝน	Station	วันที่และจำนวนน้ำฝนเป็นมิลลิเมตร Date and amount of rainfall in millimeters							ฝนรวม มม. Total rainfall mm.	ฝนรวมตั้งแต่ 1 มกราคม Accumulative rainfall since 1 January	
		เมษายน-พฤษภาคม April-May								ปริมาณ มม. Amount mm.	สูงต่ำกว่าปกติ Above or below Normal
		28	29	30	1	2	3	4			
33 โพนทอง	Phon Thong								0.0	43.4	-124.4
34 ธวัชบุรี	Thawatchaburi								0.0	0.0	-175.1
35 อาจสามารถ	At Samat								0.0	0.0	-166.5
36 เสลภูมิ	Selaphum								0.0	15.5	-145.8
37 จตุรพักตร์พิมาน	Chaturaphak Phiman								0.0	43.7	-103.1
38 เกษตรวิสัย	Kaset Wisai								0.0	204.8	+ 48.8
39 สุวรรณภูมิ	Suwannaphum								0.0	68.1	-105.0
40 มหาสารคาม	MAHA SARAKHAM					19.6			19.6	85.3	-101.3
41 เชียงยืน	Chiang Yun								0.0	93.3	- 57.6
42 กันทรวิชัย	Kantharawichai								0.0	0.0	-158.6
43 โกสุมพิสัย	Kosum Phisai*								0.0	82.6	- 94.2
44 บรบือ	Borabu								0.0	175.2	- 52.2
45 วาปีปทุม	Wapi Pathum								0.0	0.0	-113.7
46 พยัคฆภูมิพิสัย	Phayakkhaphum Phisai								0.0	227.3	+ 28.8
47 ขอนแก่น	KHON KAEN*						34.7	12.8	47.5	118.5	- 39.9
48 น้ำพอง	Nam Phong						45.4		45.4	49.7	- 54.8
49 ภูเวียง	Phu Wiang	8.0					27.8		35.8	148.8	- 18.7
50 ชุมแพ	Chum Phae								0.0	19.8	-123.1
51 มัญจาคีรี	Mancha Khiri								0.0	75.0	- 65.5
52 ชนบท	Chonnabot								0.0	90.4	- 75.9
53 บ้านไผ่	Ban Phai								0.0	99.6	- 64.5
54 พล	Phon					35.0			35.0	138.9	- 26.8
55 หนองสองห้อง	Nong Song Hong								0.0	51.5	-111.8
56 ชัยภูมิ	CHAIYAPHUM*						T	T	T	108.0	- 77.1
57 เกษตรสมบูรณ์	Kaset Sombun								0.0	79.6	- 41.2
58 ภูเขียว	Phu Khieo					5.3	20.3		25.6	187.9	+ 48.1
59 คอนสวรรค์	Khon Sawan								0.0	104.8	- 49.3
60 จัตุรัส	Chatturat								0.0	26.5	-203.7
61 บำเหน็จณรงค์	Bamnet Narong				35.2				35.2	225.0	- 9.3
62 นครราชสีมา	NAKHON RATCHASIMA*				2.6		20.1		22.7	215.6	+ 20.1
63 บัวใหญ่	Bua Yai								0.0	0.0	-177.3
64 คง	Khong								0.0	148.6	+ 2.5
65 ด่านขุนทด	Dan Khun Thot								0.0	129.2	- 22.8
66 โนนไทย	Non Thai						4.4		4.4	175.4	+ 13.1
67 โนนสูง	Non Sung								0.0	128.9	- 51.8
68 พิมาย	Phimai								0.0	0.0	
69 สีคิ้ว	Sikhiu								0.0	0.0	-177.6
70 สูงเนิน	Sung Noen								0.0	163.9	- 36.3
71 ปักธงชัย	Pak Thong Chai								0.0	66.6	-102.4
72 โชคชัย	Chok Chai*								0.0	8.5	-160.7
73 ครบุรี	Khon Buri								0.0	81.5	- 75.6

สถานีฝน	Station	วันที่และจำนวนน้ำฝนเป็นมิลลิเมตร Date and amount of rainfall in millimetre							ฝนรวม มม. Total rainfall mm	ฝนรวมตั้งแต่ 1 มกราคม Accumulative rainfall since 1 January	
		เมษายน–พฤษภาคม April-May								ปริมาณ มม. Amount mm.	สูงต่ำกว่าปกติ Above or below Normal
		28	29	30	1	2	3	4			
74 บุรีรัมย์	BURI RAM								0.0	0.0	-166.6
75 พุทไธสง	Phutthaisong					7.0			7.0	102.5	- 62.6
76 สตึก	Satuk					10.0	31.1		41.1	157.1	- 11.8
77 ลำปลายมาศ	Lam Phai Mat								0.0	0.0	
78 นางรอง	Nang Rong								0.0	29.7	-130.0
79 สุรินทร์	SURIN						24.[illegible]	[illegible].7	25.0	64.1	- 87.2
80 รัตนบุรี	Rattanaburi			20.1					20.1	77.7	- 70.3
81 ท่าตูม	Tha Tum			0.3		3.7	22.8	1.0	27.8	138.0	+ 12.2
82 ศีขรภูมิ	Sikhoraphum								0.0	0.0	-147.6
83 ปราสาท	Prasat								0.0	20.3	-115.5
84 สังขะ	Sangkha								0.0	0.0	
85 ศรีสะเกษ	Si Sa Ket								0.0	0.0	
86 ราษีไศล	Rasi Salai		3.5						3.5	112.6	- 14.8
87 กันทรารมย์	Kantharatom						12.1		12.1	81.0	- 38.6
88 ขุขันธ์	Khukhan						18.0		18.0	71.8	-122.5
89 ขุนหาญ	Khun Han								0.0	34.8	-106.8
90 กันทรลักษ์	Kantharalak								0.0	103.1	- 44.6
91 อุบลราชธานี	UBON RATCHATHANI*				0.1		9.8		9.9	23.9	-158.0
92 เขมราฐ	Khemarat					7.6			7.6	127.5	- 27.4
93 อำนาจเจริญ	Amnat Charoen								0.0	0.0	-188.8
94 ยโสธร	Yasothon								0.0	37.5	-128.4
95 ตระการพืชผล	Trakan Phutphon						24.0		24.0	116.9	- 20.8
96 มหาชนะชัย	Maha Chana Chai						2.4		2.4	120.5	- 46.2
97 เขื่องใน	Khuang Nai								0.0	0.0	-132.3
98 โขงเจียม	Khong Chiam								0.0	0.0	-158.1
99 เดชอุดม	Det Udom					2.6			2.6	110.7	- 54.0
100 บุณฑริก	Buntharik								0.0	31.5	- 97.8
ภาคกลาง	**CENTRAL PART**										
1 นครสวรรค์	NAKHON SAWAN								0.0	58.8	-115.1
2 บรรเทิงทิศัย	Banphot Phisai								0.0	18.3	- 99.1
3 ชุมแสง	Chumsaeng								0.0	44.6	-117.5
4 หนองบัว	Nong Bua								0.0	0.0	-175.5
5 ลาดยาว	Lat Yao								0.0	12.5	-102.2
6 ท่าตะโก	Tha Tako								0.0	143.0	- 25.1
7 พยุหะคีรี	Phayuha Khiri								0.0	55.7	- 57.7
8 ตาคลี	Takhli								0.0	0.0	-152.4
9 อุทัยธานี	UTHAI THANI								0.0	30.5	-113.7
10 สว่างอารมณ์	Sawang Arom								0.0	38.7	- 97.6
11 บ้านไร่	Ban Rai								0.0	0.0	-137.3
12 ทัพทัน	Thap than								0.0	96.9	- 77.4
13 หนองฉาง	Nong Chang								0.0	139.8	- 22.6

สถานีฝน	Station	วันที่และจำนวนน้ำฝนเป็นมิลลิเมตร Date and amount of rainfall in millimeters							ฝนรวม มม. Total rainfall mm.	ฝนรวมตั้งแต่ 1 มกราคม Accumulative rainfall since 1 January	
		เมษายน-พฤษภาคม April-May								ปริมาณ มม. Amount mm.	สูงต่ำกว่าปกติ Above or below Normal
		28	29	30	1	2	3	4			
14 หนองขาหย่าง	Nong Khayang								0.0	106.1	- 19.1
15 ชัยนาท	CHAI NAT								0.0	69.2	- 57.2
16 มโนรมย์	Manorom								0.0	79.9	- 67.5
17 วัดสิงห์	Wat Sing								0.0	67.6	- 96.8
18 หันคา	Hankha								0.0	0.0	-131.6
19 สิงห์บุรี	SING BURI								0.0	11.9	-122.4
20 อินทร์บุรี	In Buri								0.0	48.0	-100.2
21 บางระจัน	Bang Rachan								0.0	42.4	-110.7
22 พรหมบุรี	Phrom Buri								0.0	42.1	- 96.8
23 ลพบุรี	LOP BURI*								0.0	148.2	- 50.3
24 บ้านหมี่	Ban Mi								0.0	69.0	- 87.0
25 บัวชุม	Bua Chum*								0.0	82.5	-151.8
26 ชัยบาดาล	Chai Badan	5.9							5.9	195.2	+ 16.2
27 พัฒนานิคม	Phatthana Nikhom								0.0	82.5	-151.8
28 โคกสำโรง	Khok Samrong								0.0	0.0	-144.5
29 ท่าวุ้ง	Tha Wung								0.0	11.5	-132.4
30 สุพรรณบุรี	SUPHAN BURI*								0.0	8.3	-153.7
31 เดิมบางนางบวช	Doembang Nangbuat								0.0	0.0	-136.4
32 สามชุก	Sam Chuk								0.0	0.0	-121.1
33 ดอนเจดีย์	Don Chedi								0.0	0.0	-107.2
34 ศรีประจันต์	Si Phrachan								0.0	0.0	-117.7
35 อู่ทอง	U Thong								0.0	7.8	-133.3
36 บางปลาม้า	Bang Pa Ma								0.0	0.0	- 98.9
37 สองพี่น้อง	Song Phi Nong								0.0	33.7	- 66.4
38 อ่างทอง	ANG THONG								0.0	177.8	+ 9.8
39 โพธิ์ทอง	Pho Thong								0.0	0.0	-157.8
40 ไชโย	Chaiyo								0.0	82.0	- 21.3
41 วิเศษชัยชาญ	Wiset Chai Chan								0.0	15.7	-180.2
42 ป่าโมก	Pa Mok								0.0	34.2	-103.0
43 สระบุรี	SARABURI								0.0	130.4	- 24.6
44 พระพุทธบาท	Phra Phutthabat								0.0	0.0	
45 บ้านหมอ	Ban Mo								0.0	33.1	-164.9
46 เสาไห้	Sao Hai								0.0	46.6	-136.7
47 แก่งคอย	Kaeng Khio								0.0	98.6	- 31.0
48 หนองแค	Nong Khae								0.0	33.1	-164.9
49 พระนครศรีอยุธยา	PHRA NAKHON SI AYUTTHAYA								0.0	0.0	-109.5
50 ท่าเรือ	Tha Rua								0.0	0.0	-163.5
51 ผักไห่	Phak Hai								0.0	0.0	-178.9
52 บางบาล	Bang Ban								0.0	32.3	-121.4
53 เสนา	Sena								0.0	11.2	-136.9
54 บางไทร	Bang Sai								0.0	0.0	-120.9

สถานีฝน	Station	วันที่และจำนวนน้ำฝนเป็นมิลลิเมตร Date and amount of rainfall in millimeters เมษายน–พฤษภาคม April-May							ฝนรวม มม. Total rainfall mm.	ฝนรวมตั้งแต่ 1 มกราคม Accumulative rainfall since 1 January	
		28	29	30	1	2	3	4		ปริมาณ มม. Amount mm.	สูงต่ำกว่าปกติ Above or below Normal
55 บางปะอิน	Bang Pa-in								0.0	31.8	- 84.6
56 ปทุมธานี	PATHUM THANI								0.0	0.0	-146.9
57 หนองเสือ	Nong Sua								0.0	65.1	-110.2
58 ธัญบุรี	Thanyaburi								0.0	0.0	-167.6
59 รังสิต	Rangsit								0.0	40.7	-134.2
60 ลำลูกกา	Lam Luk Ka								0.0	25.1	-119.0
61 นนทบุรี	NONTHABURI								0.0	0.0	- 69.7
62 บางบัวทอง	Bang Bua Thong								0.0	28.5	-102.0
63 ธนบุรี	THON BURI								0.0	0.0	-119.4
64 ตลิ่งชัน	Taling Chan								0.0	0.0	-175.2
65 บางขุนเทียน	Bang Khun Thian								0.0	0.0	-152.9
66 ราษฎร์บูรณะ	Rat Burana								0.0	0.0	-130.9
67 กรุงเทพมหานคร	BANGKOK METROPOLIS								0.0	56.8	-107.7
68 สนามบินดอนเมือง	Don Muang Airport								0.0	35.2	-121.6
69 บางเขน	Bang Khen								0.0	14.7	-152.5
70 มีนบุรี	Min Buri								0.0	0.0	-163.1
71 ลาดกระบัง	Lat Krabang								0.0	0.0	-154.8
72 ศูนย์วิจัยบางนา	Bangk Na*								0.0	64.9	
73 กาญจนบุรี	KANCHANABURI*								0.0	107.8	- 61.7
74 สังขละบุรี	Sangkhla Buri								0.0	0.0	
75 เพ็ชรบูรณ์	Pilok								0.0	0.0	
76 ทองผาภูมิ	Thong Pha Phum*							1.3	1.3	117.6	- 56.2
77 ศรีสวัสดิ์	Si Sawat										
78 ไทรโยค	Sai Yok										
79 พนมทวน	Phanom Thuan								0.0	7.2	- 86.1
80 ท่าม่วง	Tha Muang								0.0	37.1	- 65.4
81 นครปฐม	NAKHON PATHOM								0.0	23.0	- 98.6
82 บางเลน	Bang Len								0.0	11.5	-117.6
83 นครชัยศรี	Nakhon Chaisi								0.0	7.5	- 87.3
84 ราชบุรี	RATCHABURI								0.0	0.0	- 74.4
85 บ้านโป่ง	Ban Pong								0.0	2.2	- 79.2
86 โพธาราม	Photharam								0.0	23.4	- 83.2
87 ดำเนินสะดวก	Damnoen Saduak								0.0	0.0	- 61.1
88 ปากท่อ	Pak Tho								0.0	0.0	- 74.3
89 สมุทรสงคราม	SAMUT SONGKHRAM								0.0	0.0	- 84.6
90 บางคนที	Bang Khonthi								0.0	0.0	- 98.6
91 อัมพวา	Amphawa								0.0	0.0	- 89.1
92 สมุทรสาคร	SAMUT SAKHON								0.0	37.8	-140.9
93 กระทุ่มแบน	Kratum Baen								0.0	9.2	-124.3
94 สมุทรปราการ	SAMUT PRAKAN								0.0	0.0	-191.1
95 บางพลี	Bang Phli								0.0	20.8	-181.3

สถานีฝน	Station	วันที่และจำนวนน้ำฝนเป็นมิลลิเมตร Date and amount of rainfall in millimeters							ฝนรวม มม. Total rainfall mm.	ฝนรวมตั้งแต่ 1 มกราคม Accumulative rainfall since 1 January	
		เมษายน-พฤษภาคม April-May								ปริมาณ มม. Amount mm	สูงต่ำกว่าปกติ Above or below Normal
		28	29	30	1	2	3	4			
ภาคตะวันออก	**EASTERN PART**										
1 นครนายก	NAKHON NAYOK	16.7							16.7	208.4	+ 40.8
2 บ้านนา	Ban Na								0.0	41.3	-167.2
3 ปากพลี	Pak Phli								0.0	7.0	-159.4
4 องครักษ์	Ongkharak								0.0	74.3	-111.2
5 ปราจีนบุรี	PRACHIN BURI *								0.0	174.3	- 93.8
6 ประจันตคาม	Prachantakham								0.0		
7 บ้านสร้าง	Ban Sang								0.0	116.0	- 78.5
8 ศรีมหาโพธิ	Si Maha Phot								0.0		
9 กบินทร์บุรี	Kabin Buri*								0.0	6.8	-138.7
10 สระแก้ว	Sa Kaeo								0.0	71.2	-138.3
11 วัฒนานคร	Watthana Nakhon	6.1							6.1	136.5	- 65.4
12 อรัญประเทศ	Aranyaprathet *						T		T	186.8	- 38.3
13 ฉะเชิงเทรา	CHACHOENGSAO								0.0	37.7	-118.8
14 บ้านโพธิ์	Ban Pho								0.0	134.6	- 36.9
15 ชลบุรี	CHON BURI *								0.0	113.9	- 69.3
16 พานทอง	Phan Thong								0.0	126.0	- 37.5
17 บ้านบึง	Ban Bung								0.0		
18 เกาะสีชัง	Ko Sichang *								0.0	100.5	- 37.4
19 ศรีราชา	Si Racha								0.0		
20 สัตหีบ	Sattahip *								0.0	48.9	-223.8
21 ระยอง	RAYONG								0.0	68.4	-169.2
22 บ้านค่าย	Ban Khai						29.5		19.5	103.3	- 43.0
23 แกลง	Klaeng								0.0	74.4	-186.7
24 จันทบุรี	CHANTHABURI *								0.0	107.3	-188.4
25 ท่าใหม่	Tha Mai								0.0	212.9	-392.0
26 มะขาม	Makham								0.0	79.0	-179.0
27 ตราด	TRAT			3.6					3.6	191.3	- 256.3
28 เขาสมิง	Khao Saming								0.0	480.6	+210.2
29 แหลมงอบ	Laem Ngop								0.0		
30 คลองใหญ่	Khlong Yai *			21.1	0.6				21.7	362.5	- 64.1
ภาคใต้	**SOUTHERN PART**										
1 เพชรบุรี	PHETCHABURI								0.0	21.4	- 47.6
2 บ้านแหลม	Ban Laem								0.0		
3 บ้านลาด	Ban Lat								0.0	17.5	- 64.3
4 ท่ายาง	Tha Yang								0.0	32.5	- 31.3
5 ชะอำ	Cha-am								0.0	13.2	- 65.6
6 ประจวบคีรีขันธ์	PRACHUAP KHIRI KHAN *								0.0	107.9	-144.4
7 หัวหิน	Hua Hin *								0.0	91.4	- 43.3
8 ปราณบุรี	Pran Buri								0.0	50.5	
9 ชุมพร	CHUMPHON *								0.0	176.6	-208.3

สถานีฝน	Station	วันที่และจำนวนน้ำฝนเป็นมิลลิเมตร Date and amount of rainfall in millimeters							ฝนรวม มม. Total rainfall mm.	ฝนรวมตั้งแต่ 1 มกราคม Accumulative rainfall since 1 January	
		เมษายน–พฤษภาคม April–May								ปริมาณ มม. Amount mm.	สูงต่ำกว่าปกติ Above or below Normal
		28	29	30	1	2	3	4			
10 ท่าแซะ	Tha Sae								0.0	449.8	+120.7
11 สวี	Sawi								0.0	111.0	-203.0
12 หลังสวน	Lang Suan								0.0	79.3	-204.3
13 สุราษฎร์ธานี	SURAT THANI*								0.0	173.7	- 18.2
14 ไชยา	Chaiya								0.0	52.9	- 81.8
15 เกาะสมุย	Ko Samui*							25.2	25.2	114.9	- 92.0
16 ทุนหิน	Phunphin								0.0	93.9	- 70.0
17 ท่าฉาง	Tha Chang								0.0	34.1	-230.8
18 กาญจนดิษฐ์	Kanchanadit								0.0		
19 บ้านนาสาร	Ban Na San								0.0		
20 นครศรีธรรมราช	NAKHON SI THAMMARAT*								0.0	110.4	-322.4
21 สิชล	Sichon								0.0	24.0	-355.1
22 ท่าศาลา	Tha Sala								0.0	143.5	-156.1
23 ฉวาง	Chawang								0.0	237.6	+ 14.4
24 ทุ่งสง	Thung Song								0.0	340.4	+ 80.7
25 ร่อนพิบูลย์	Ron Phibun								0.0	20.0	-330.5
26 ปากพนัง	Pak Phanang								0.0	74.4	- 193.1
27 พัทลุง	PHATTHALUNG								0.0		
28 ควนขนุน	Khuan Khanun								0.0	135.9	
29 ปากพยูน	Pak Phayun								0.0		
30 เขาชัยสน	Khao Chaison								0.0	61.1	
31 สงขลา	SONGKHLA*								0.0	84.0	-221.4
32 รัตภูมิ	Rattaphum								0.0	199.7	
33 หาดใหญ่	Hat Yai				T	2.0		19.8	21.8	103.9	
34 สะเดา	Sadao										
35 ปัตตานี	PATTANI*								0.0	89.8	- 70.9
36 หนองจิก	Nong Chik								0.0	9.8	
37 ยะหริ่ง	Yaring								0.0	42.1	
38 มายอ	Mayo								0.0	151.2	
39 โคกโพธิ์	Khok Pho								0.0	47.6	
40 ปะนาเระ	Panare								0.0	31.7	
41 ยะลา	YALA								0.0	313.3	
42 ยะหา	Yaha										
43 รามัน	Raman								0.0	69.1	
44 บันนังสตา	Bannang Satar								0.0	207.4	
45 เบตง	Betong	2.4				31.5			33.9	188.2	
46 นราธิวาส	NARATHIWAT*								0.0	66.7	-408.9
47 ยี่งอ	Yi-ngo								0.0	112.4	
48 ระแงะ	Rangae								0.0		
49 ตากใบ	Tak Bai								0.0	31.4	
50 สุไหงโกลก	Sungai Kolok								0.0		

สถานีฝน	Station	วันที่และจำนวนน้ำฝนเป็นมิลลิเมตร Date and amount of rainfall in millimeters							ฝนรวม มม. Total rainfall mm.	ฝนรวมตั้งแต่ 1 มกราคม Accumulative rainfall since 1 January	
		เมษายน พฤษภาคม April-May								ปริมาณ มม. Amount mm.	สูงต่ำกว่าปกติ Above or below Normal
		28	29	30	1	2	3	4			
51 ระนอง	RANONG	1.4			15.1	3.2			19.7	75.6	-241.3
52 กระบุรี	Kra Buri										
53 พังงา	PHANGNGA								0.0	2.8	-461.9
54 ตะกั่วป่า	Takua Pa	1.6							1.6	230.9	
55 กะปง	Kapong	21.3			4.1				25.4	485.5	
56 ท้ายเหมือง	Thai Muang	7.2							7.2	247.9	
57 ตะกั่วทุ่ง	Takua Thung								0.0	275.4	
58 ทับปุด	Thap Put	44.2			21.4				65.6	440.0	
59 ภูเก็ต	PHUKET*		2.1						2.1	176.9	-122.0
60 สนามบินภูเก็ต	Phuket Airport*	11.0	1.1				1.5		13.6	110.0	-271.9
61 กระบี่	KRABI	15.5							15.5	172.8	
62 อ่าวลึก	Ao Luk	10.2			8.4				18.6	315.4	
63 คลองท่อม	Khlong Tom		5.8						5.8	215.0	
64 ตรัง	TRANG	7.7			5.2		21.2	10.0	44.1	255.8	- 88.5
65 สนามบินตรัง	Trang Airport*										
66 สิเกา	Sikao				10.1				10.1	119.6	
67 ย่านตาขาว	Yan Ta Khao	25.8							25.8	122.8	
68 ปะเหลียน	Palian								0.0	104.8	
69 สตูล	SATUN	T							T	294.9	-179.8
70 ทุ่งหว้า	Thung Wa								0.0	156.5	

สถานีฝน	Station	วันที่และจำนวนน้ำฝนเป็นมิลลิเมตร Date and amount of rainfall in millimeters							ฝนรวม มม. Total rainfall mm.	ฝนรวมตั้งแต่ 1 มกราคม Accumulative rainfall since 1 January	
		เมษายน-พฤษภาคม April-May								ปริมาณ มม. Amount mm.	สูงต่ำกว่าปกติ Above or below Normal
กรุงเทพมหานคร	**BANGKOK METROPOLIS**										
1 สถานีเครื่องรับส่งวิทยุนนทบุรี	Overseas Radio Receiving Station										
2 ร.ร. การช่างนนทบุรี	Nonthaburi Trade School										
3 พลังงานปรมาณูแห่งชาติ	Atomic Energy For Peace										
4 กองกำกับการรถวิทยุฯ	MMP. Sub Division Car Center										
5 วิทยาลัยครูจันทรเกษม	Chankasem College Education										
6 การไฟฟ้าฝ่ายผลิต	Electrical Supply Authority										
7 ศูนย์ฝึกการบินพลเรือน	Civil Aviation Training Center										
8 ร.ร. โยธินบูรณะ	Yothin Burana School										
9 สถานีรถไฟบางบำหรุ	Bang Bamru Railway Station										
10 ร.ร. พาณิชการธนบุรี	Thonburi Commercial School										
11 ร.ร. การประชาสัมพันธ์	Public Relation School										
12 ร.ร. สามเสนนอก	Sam Sen Nok School										
13 มหาวิทยาลัยรามคำแหง	Ramkhamhaeng University										
14 ร.ร. ศรีอุดัย	Sri Udai School										
15 ร.ร. จิตรลดา	Chitlada School										
16 เขตบางกะปิ	Bangkapi Boundary										
17 เขตหนองจอก	Nong Chok Boundary										
18 กระทรวงศึกษาธิการ	Ministry of Education										
19 ร.ร. ช่างกลวิทยา	Changkol Vitthaya School										
20 ร. 1 พัน 2 รอ.	Second Infantry Battalion										
21 บ้านมนังคศิลา	Ban Manangkha Sila										
22 ร.ร. โสสิตสมรม	Kosit Samosorn School										
23 ประตูน้ำปทุมวัน	Pathumvan Irr.										
24 ร.ร. เฉลิมสาสน์สิกษา	Chaloemsart Suksa School										
25 วิทยาลัยเพาะช่าง	Poh Chang College										
26 ร.ร. มาแตร์เดอี	Mater Dei School										
27 สถานีจ่ายไฟฟ้าบางกะปิ	Sup Center of Electrial Supply-Bangkapi										
28 วิทยาลัยพาณิชการธนบุรี	Thonburi Commercial College										
29 วิทยาลัยครูบ้านสมเด็จ	Bansomdet Teacher College										
30 เขตคลองสาน	Khlong San Boundary										
31 ร.ร. เตรียมทหาร	Armed Force Academy Preparatory-School										
32 ร.ร. กรุงเทพคริสเตียน	Bangkok Christian College										
33 ร.ร. ศรีวิกรม์	Srivikorn School										
34 ประตูน้ำพระโขนง	Prakhanong Irr.										
35 ร.ร. สมจิตสิกษา	Somchit Suksa School										
36 ร.ร. ยานนาวาวิทยาคม	Yannawa Vitthayakhom School										
37 ร.ร. พระโขนง	Prakhanong School										
38 ร.ร. ช่องนนทรี	Chong Nonthri School										

ไม่ได้รับรายงาน.

อุณหภูมิสูงสุดและต่ำสุดประจำวันที่ ๒๘ เมษายน – ๔ พฤษภาคม ๒๕๒๓

Daily Max. and Min. Temperature 28 April – 4 May 1980

สถานี	Station	อุณหภูมิสูงสุดและต่ำสุดเป็นองศา ซ. Max. and Min. Temperature in degree C.							เฉลี่ยสูงสุด/ต่ำสุด Average Max. Min.	เฉลี่ยในสัปดาห์ Weekly Mean	ค่าปกติประจำเดือน Monthly Normal
		28	29	30	1	2	3	4			
ภาคเหนือ	**NORTHERN PART**										
1 เชียงราย	CHIANG RAI	36.5 / 22.8	38.7 / 22.6	39.2 / 22.3	39.9 / 24.0	40.8 / 23.0	39.3 / 23.0	36.7 / 20.7	38.7 / 22.6	30.7	27.8
2 แม่ฮ่องสอน	MAE HONG SON	28.1	28.5	27.0	27.5	25.5	23.8	23.0	26.2		
3 เชียงใหม่	CHIANG MAI	38.9 / 25.4	39.5 / 25.2	40.2 / 24.8	39.6 / 26.3	38.5 / 25.1	36.3 / 26.0	36.4 / 22.5	38.5 / 25.0	31.8	28.7
4 น่าน	NAN	38.7 / 24.9	40.3 / 23.2	41.8 / 22.5	41.6 / 23.7	40.6 / 23.5	37.6 / 22.8	36.4 / 21.6	39.4 / 23.2	31.3	29.3
5 ท่าวังผา	Tha Wang Pha	36.5 / 23.4	37.8 / 22.0	39.9 / 20.4	39.3 / 21.4	40.3 / 23.0	36.8 / 20.0	35.7 / 20.0	38.0 / 21.5	29.8	
6 ลำปาง	LAMPANG	39.8 / 24.0	42.4 / 23.2	42.9 / 23.4	43.2 / 25.4	43.1 / 24.2	42.9 / 25.2	38.9 / 24.3	41.9 / 24.2	33.1	29.3
7 แม่สะเรียง	Mae Sariang	40.3 / 26.1	40.0 / 24.7	39.7 / 24.7	41.4 / 25.0	41.1 / 26.1	38.6 / 24.1	37.8 / 24.5	39.8 / 25.0	32.4	29.5
8 แพร่	PHRAE	38.0 / 25.5	39.4 / 26.1	40.5 / 25.5	41.2 / 26.4	42.1 / 25.7	40.6 / 25.6	36.6 / 23.2	39.8 / 25.4	32.6	29.5
9 อุตรดิตถ์	UTTARADIT	39.0 / 26.1	41.1 / 26.5	41.9 / 26.0	42.6 / 26.2	43.1 / 27.3	43.2 / 26.5	38.4 / 24.1	41.3 / 26.1	33.7	30.2
10 ตาก	TAK	40.0 / 25.8	41.8 / 26.6	42.0 / 26.6	42.8 / 29.2	42.5 / 30.4	42.1 / 29.4	40.2 / 26.2	41.6 / 28.3	34.9	30.3
11 เขื่อนภูมิพล	Bhumibol Dam	39.3 / 25.2	40.4 / 29.0	40.9 / 29.7	42.2 / 30.0	41.9 / 30.7	41.6 / 27.5	39.2 / 25.7	40.8 / 28.3	34.6	30.0
12 พิษณุโลก	PHITSANULOK	38.0 / 25.5	39.9 / 27.2	40.5 / 27.7	41.5 / 27.5	42.0 / 28.9	40.6 / 26.5	23.7	40.4 / 27.0	33.7	30.2
13 แม่สอด	Mae Sot	37.2 / 25.7	37.8 / 24.4	38.4 / 24.0	38.9 / 25.3	36.8 / 25.3	38.5 / 24.7	35.4 / 25.1	38.3 / 24.9	31.6	29.0
14 เพชรบูรณ์	PHETCHABUN	36.5 / 24.3	38.4 / 25.7	39.8 / 26.9	39.5 / 27.4	42.0 / 28.4	37.9 / 25.4	36.0 / 23.6	38.7 / 26.0	32.4	29.5
15 หล่มสัก	Lom Sak	36.0 / 23.8	37.2 / 24.2	38.0 / 23.8	40.0 / 25.0	39.6 / 25.8	38.3 / 24.5	36.6 / 23.0	37.9 / 24.3	31.1	
16 วิเชียรบุรี	Wichian Buri	35.7	39.2 / 24.4	38.6 / 24.8	40.0 / 24.4	40.2 / 26.1	40.0 / 25.1	25.0	39.0 / 25.0	32.0	
ภาคตะวันออกเฉียงเหนือ	**NORTHEASTERN PART**										
1 หนองคาย	NONG KHAI	35.4 / 24.6	38.3 / 26.2	39.4 / 25.6	40.3 / 27.4	37.7 / 24.6	38.0 / 25.4	36.1 / 25.5	37.9 / 25.6	31.8	28.8
2 เลย	LOEI	35.4 / 24.0	37.9 / 22.9	39.5 / 22.9	40.3 / 23.8	39.1 / 24.9	37.9 / 23.5	37.0 / 21.4	38.2 / 23.3	30.8	28.4
3 อุดรธานี	UDON THANI	35.4 / 24.7	37.5 / 25.0	39.2 / 26.3	39.7 / 27.8	38.8 / 26.1	37.5 / 25.8	34.5 / 24.8	37.6 / 25.7	31.7	29.3
4 สกลนคร	SAKON NAKHON	34.4 / 23.6	37.7 / 25.5	38.0 / 26.5	36.6 / 27.1	35.4 / 25.9	36.1 / 24.9	32.8 / 24.3	35.9 / 25.4	30.7	28.8
5 นครพนม	NAKHON PHANOM	34.1 / 23.8	36.5 / 26.5	38.0 / 24.2	37.0 / 26.3	37.6 / 26.7	36.1 / 24.8	34.1 / 23.5	36.2 / 25.1	30.7	28.7
6 มุกดาหาร	Mukdahan	36.5 / 24.7	38.2 / 26.1	39.0 / 25.9	38.6 / 28.6	38.5 / 25.8	37.6 / 24.0	33.0 / 24.4	37.3 / 25.4	31.4	29.1
7 ขอนแก่น	KHON KAEN	37.2 / 24.8	38.5 / 26.5	40.0 / 26.4	40.1 / 27.8	41.2 / 28.4	39.9 / 26.3	34.9 / 22.2	38.9 / 26.1	32.5	29.7
8 โกสุมพิสัย	Kosum Phisai	36.0 / 23.5	25.4	39.7	41.1 / 26.6	25.6					
9 ร้อยเอ็ด	ROI ET	37.4 / 24.7	39.1 / 26.5	40.0 / 25.6	40.0 / 27.5	40.2 / 27.9	39.7 / 26.8	35.3 / 22.8	38.8 / 26.0	32.4	29.5
10 ชัยภูมิ	CHAIYAPHUM	35.5 / 24.2	37.8 / 25.6	38.2 / 26.0	40.0 / 26.4	40.1 / 28.0	39.5 / 27.0	38.6 / 25.5	38.7 / 26.1	32.4	29.4
11 อุบลราชธานี	UBON RATCHATHANI	36.0 / 24.4	38.8 / 27.0	39.9 / 26.3	39.6 / 27.8	40.0 / 27.2	39.9 / 26.1	34.8 / 24.0	38.9 / 26.1	32.5	29.2
12 สุรินทร์	SURIN	39.2 / 24.3	38.6 / 25.3	40.1 / 27.2	41.5 / 26.5	40.2 / 28.2	41.6 / 26.8	35.5 / 23.3	40.7 / 26.2	32.9	29.2
13 ท่าตูม	Tha Tum	38.5 / 25.5	39.8 / 26.8	40.3 / 27.6	40.0 / 26.3	39.9 / 28.0	39.4 / 26.9	35.3 / 23.3	39.0 / 26.6	32.8	..
14 นางรอง	Nang Rong	36.1 / 23.7	39.6 / 24.3	39.2 / 24.8	39.4 / 25.7	39.4 / 25.3	25.7		38.5 / 24.9	31.7	..

สถานี	Station	อุณหภูมิสูงสุดและต่ำสุดเป็นองศา ซ. Max. and Min. Temperature in degree C.							เฉลี่ยสูงสุด ต่ำสุด Average Max. Min.	เฉลี่ยในสัปดาห์ Weekly Mean	ค่าปกติประจำเดือน Monthly Normal
		28	29	30	1	2	3	4			
15 นครราชสีมา	NAKHON RATCHASIMA	37.9 24.7	38.6 25.0	39.6 25.7	39.4 26.6	38.9 26.5	38.9 26.3	38.4 24.0	38.8 25.5	38.8 38.8	29.3 32.2
16 โชคชัย	Chok Chai	23.8	38.9 24.9	38.9 24.5	38.8 26.1	40.0 26.5	40.0 26.0	25.0	39.1 25.3	38.2 39.1	32.2
ภาคกลาง	**CENTRAL PART**										
1 นครสวรรค์	NAKHON SAWAN	38.8 25.1	40.2 27.8	41.1 26.4	40.1 28.6	42.6 29.1	41.9 29.0	40.3 27.9	41.0 27.9	41.0	30.4 34.5
2 ลพบุรี	LOP BURI	36.8 25.5	38.9 27.4	39.8 27.0	39.5 27.5	39.8 28.1	39.6 27.7	38.7 28.0	38.8 27.2	33.8 38.8	29.9 33.0
3 สุพรรณบุรี	SUPHAN BURI	37.7 23.1	39.5 25.2	40.2 24.6	40.2 24.6	40.6 26.1	41.0 25.8	25.6	39.9 25.0	32.5 39.9	29.3 32.5
4 กาญจนบุรี	KANCHANABURI	37.6 25.1	39.8 27.3	40.0 28.2	41.0 28.8	40.2 29.2	41.2 28.4	41.0 27.9	40.1 27.8	33.9 40.1	30.2 33.9
5 ทองผาภูมิ	Thong Pha Phum	36.9 22.7	37.0 22.5	39.8 24.0	39.2 24.4	43.6 23.6	42.1 22.6	39.4 22.3	36.7 23.2	36.9 36.7	30.9
6 สนามบินดอนเมือง	Don Muang Airport	35.1 24.9	36.7 25.8	36.2 25.0	37.0 25.5	36.6 26.6	37.0 26.0	37.2 26.8	36.5 25.8	31.2 36.5	29.8 31.2
7 กรุงเทพมหานคร	BANGKOK METROPOLIS	36.0 26.0	35.9 27.1	36.4 27.9	37.0 26.5	36.3 28.3	36.8 28.6	37.8 27.9	36.6 27.3	32.0 36.6	29.7 32.0
8 ศูนย์วิจัยฯ บางนา	Bang Na	35.0 25.3	35.6 27.2	36.0 28.2	36.5 25.5	35.6 28.6	36.0 28.8	27.5	35.8 27.7	31.8 35.8	31.8
ภาคตะวันออก	**EASTERN PART**										
1 ปราจีนบุรี	PRACHIN BURI	35.3 25.0	37.6 26.0	37.9 27.0	38.5 26.0	38.7 28.2	38.7 26.7	37.7 27.0	37.8 26.6	32.2 37.8	29.5 32.2
2 กบินทร์บุรี	Kabin Buri										
3 อรัญประเทศ	Aranyaprathet	36.4 24.5	37.9 25.9	38.3 26.2	39.3 26.5	39.2 27.2	39.0 26.5	39.4 25.3	38.2 26.0	32.1 38.2	29.5 32.1
4 ชลบุรี	CHON BURI	35.5 25.1	36.2 27.2	35.8 27.9	37.6 28.1	36.6 28.5	37.0 27.9	37.1 27.4	36.5 27.4	31.9 36.5	29.6 31.9
5 เกาะสีชัง	Ko Si Chang	33.6 27.9	33.6 28.7	33.8 28.7	34.1 29.1	34.7 29.0	34.5 28.6	34.5 27.5	34.1 28.5	31.3 34.1	29.5 31.3
6 สัตหีบ	Settahip	34.0 28.3	34.0 26.0	33.3 29.0	33.5 28.5	33.6 29.4	[illegible] .0	33.8 29.9	33.7 28.6	31.2 33.7	29.9 31.2
7 ระยอง	RAYONG										
8 จันทบุรี	CHANTHABURI	33.6 23.9	34.4 24.8	34.4 25.5	35.0 25.1	34.7 25.9	[illegible] 5.2	35.4 25.4	34.7 25.1	29.9 34.7	28.3 29.9
9 กลองใหญ่	Khlong Yai	33.3 25.0	33.6 25.8	34.[illegible] 26.5	33.3 26.4	33.6 25.5	33.4 25.3	33.7 26.1	33.5 25.8	29.7 33.5	28.1 29.7
ภาคใต้	**SOUTHERN PART**										
1 หัวหิน	Hua Hin	34.0 26.4	34.2 25.4	34.8 25.9	34.8 26.8	34.0 26.7	34.9 26.5	35.0 27.4	34.6 26.4	30.5 34.6	29.0 30.5
2 ประจวบคีรีขันธ์	PRACHUAP KHIRI KHAN	32.8 24.4	32.8 24.0	33.3 23.6	33.7 24.2	33.5 24.9	33.7 24.0	34.5 25.3	33.5 24.3	28.9 33.5	25.9 28.9
3 ชุมพร	CHUMPHON	33.7 23.9	34.0 22.6	34.0 23.3	34.5 23.1	34.5 24.4	[illegible] .9	36.3 25.3	34.9 23.8	29.4 34.9	28.2 29.4
4 สุราษฎร์ธานี	SURAT THANI	34.0 24.5	34.6 23.4	36.5 23.9	35.4 24.2	35.8 24.4	36.0 22.7	35.8 24.8	35.4 23.9	29.7 35.4	28.7 29.7
5 เกาะสมุย	Ko Samui	32.7 26.9	32.2 25.7	32.8 27.8	32.2 27.6	32.0 26.5	33.1 26.5	32.6 27.2	32.5 26.7	29.6 32.5	29.6
6 นครศรีธรรมราช	NAKHON SI THAMMARAT	34.1 23.9	34.7 23.6	35.4 24.0	35.1 22.8	35.9 23.0	36.5 22.2	36.0 23.5	35.4 23.3	29.4 35.4	28.6 29.4
7 สงขลา	SONGKHLA	32.3 24.8	31.9 25.6	32.7 24.9	32.6 24.9	32.7 26.3	32.9 25.4	33.9 24.5	32.7 25.2	28.9 32.7	28.8 28.9
8 ปัตตานี	PATTANI	34.1 23.2	33.6 23.0	34.5 22.0	35.0 22.4	34.7 22.5	35.0 23.0	35.2 23.0	34.6 22.7	28.7 34.6	28.8 28.7
9 นราธิวาส	NARATHIWAT	33.6 24.0	33.6 23.3	33.6 23.6	34.7 24.4	34.5 25.0	34.5 24.4	35.3 24.5	34.3 24.2	29.3 34.3	28.1 29.3
10 ระนอง	RANONG	33.5 24.2	35.3 23.5	35.4 23.2	35.6 24.3	35.2 25.2	34.8 24.5	35.1 25.4	34.9 24.3	29.6 34.9	27.6 29.6
11 ภูเก็ต	PHUKET	33.6 25.5	33.7 25.8	33.9 25.7	34.7 25.8	33.4 24.5	33.8 26.6	34.1 27.7	33.9 25.9	29.8 33.9	28.0 29.9
12 สนามบินภูเก็ต	Phuket Airport	33.0 24.8	31.9 25.5	33.4 25.3	35.0 24.5	34.1 25.2	33.9 24.8	33.5 25.2	33.5 25.0	29.3 33.5	27.8 29.3
13 สนามบินตรัง	Trang Airport	34.2 24.0	35.4 23.8	35.5 23.5	34.1 23.5	34.4 23.6	35.9 24.0	34.9 24.0	34.9 23.7	29.3 34.9	28.2 29.3

REMARKS

1. **Meteorological Department's Station** (with * mark). Raintall observation is performed daily at 07.00 a.m. by the Meteorological Department's personnel. Therefore the daily amount of rainfall in this publicatiou means the total amount of rainfall in 24 hr. period from 07.00 a.m. of the recorded date to 07.00 a.m. of the following day.

2. **Voluntary Rainfall Station** (without * mark) located at District and Province. Rainfall observation is performed daily at 09.00 a.m. by the voluntary observer. The daily amount of rainfall means the total amount of rainfall in 24 hr. period from 09.00 a.m. of the recorded date to 09.00 a.m. of the following day.

3. **Rainfall and Temperature Data** The daily rainfall and temperature observations are submitted to the Meteorological Department soon after the measurement by the following means :—

   — By radio or telegraph from the Meteorological Department's stations.

   — By telegraph from voluntary rainfall stations

   Those daily reports generally arrive at the Meteorological Department from about 07.00 a.m. to 07.00 p.m.

4. **Rainfall Intensity in 1 day** (24 hours)

Light Rainfall	amounts	0.1 — 10.0	millimetres
Moderate Rainfall	"	10.1 — 35.0	"
Heavy Rainfall	"	35.1 — 90.0	"
Very Heavy Rainfall	"	90.1	millimetres and above
Blank	represents	No rainfall or observation of rainfall does not arrive in time for publication. Trace or light rainfall with amount less than 0.1 millimetres.	

Various Data in this publication are published hurriedly to service the user. Therefore the user should be cautious in using them. If there is any doubts please inquired the Meteorological Statistics Subdivision of the Climatology Division for further informations by dialing the number 3916054 and 3910178.

Meteorological Department
Bangkok Metropolis

Climatology Division.

- กำหนดออก สัปดาห์ละ 1 ฉบับ ปีละ 52 ฉบับ
- ค่าบำรุง ฉบับละ 5 บาท ปีละ 160 บาท
- การบอกรับ ติดต่อที่กองภูมิอากาศ กรมอุตุนิยมวิทยา

ไทร. 3916054

พิมพ์ที่โรงพิมพ์กรมอุตุนิยมวิทยา กระทรวงคมนาคม กรุงเทพมหานคร

นายสมิทธ ธรรมสโรช ผู้พิมพ์ผู้โฆษณา 2523

M06.1/593
T.364we

กรมอุตุนิยมวิทยา กระทรวงคมนาคม

รายงานอากาศประจำสัปดาห์ ระหว่างวันที่ ๕ – ๑๑ พฤษภาคม ๒๕๒๓

และ

การคาดหมายลักษณะอากาศ ระหว่างวันที่ ๑๒ – ๑๘ พฤษภาคม ๒๕๒๓

ฉบับที่ ๑๙/๒๕๒๓

น.อ. ดร. ขจิต บัวจิตติ ร.น.

อธิบดีกรมอุตุนิยมวิทยา

METEOROLOGICAL DEPARTMENT

MINISTRY OF COMMUNICATION

BANGKOK, THAILAND

WEEKLY WEATHER REPORT

DURING THE PERIOD 5 – 11 MAY 1980

AND

WEATHER OUTLOOK

DURING 12 – 18 MAY 1980

No.19/1980

Capt. Kajit Buajitti R.T.N.

Director — General

CENTRAL
LIBRARY
AUG 1980
N.O.A.A.
U. S. Dept. of Commerce

หมายเหตุ

1. สถานีของกรมอุตุนิยมวิทยา (มีเครื่องหมาย *) ทำการตรวจวัดจำนวนฝน ตกเวลา 07.00 น. ทุกวัน โดยเจ้าหน้าที่ของกรมอุตุนิยมวิทยา ดังนั้น จำนวนฝนรายวันในรายงานเล่มนี้ หมายถึงปริมาณฝนรวมในช่วงเวลา 24 ชั่วโมง ตั้งแต่เวลา 07.00 น. ของวันที่แจ้งไว้ในรายงาน จนถึงเวลา 07.00 น. ของวันรุ่งขึ้น

2. สถานีฝนอำเภอและจังหวัด (ไม่มีเครื่องหมาย *) ทำการ ตรวจวัด จำนวนฝนตกเวลา 09.00 น. ทุกวัน โดยเจ้าหน้าที่ ที่อยู่ในอำเภอหรือจังหวัดที่ได้รับแต่งตั้งจากกรมอุตุนิยมวิทยา ดังนั้น จำนวนฝนรายวัน หมายถึงปริมาณฝนรวมในช่วงเวลา 24 ชั่วโมง ตั้งแต่เวลา 09.00 น. ของวันที่แจ้งไว้ในรายงานจนถึงเวลา 09.00 น. ของวันรุ่งขึ้น

3. ข้อมูลฝนและอุณหภูมิ ที่พิมพ์ในรายงานเล่มนี้ เป็นข้อมูลที่เจ้าหน้าที่ผู้ทำการตรวจรายงานมายังกรมอุตุนิยมวิทยา ทุกวันภายหลังการตรวจ

   – สถานีของกรมอุตุนิยมวิทยา รายงานทางวิทยุโทรศัพท์หรือโทรเลข

   – สถานีฝนอำเภอและจังหวัด รายงานทางโทรเลข

   รายงานดังกล่าวนี้ กรมอุตุนิยมวิทยา จะได้รับ ตั้งแต่เวลา ประมาณ 07.00 น. จนถึงเวลา 10.00 น.

4. เกณฑ์ฝนใน 1 วัน (24 ชั่วโมง)

ฝนเล็กน้อย	จำนวนตั้งแต่	0.1 – 10.0 มิลลิเมตร
ฝนปานกลาง	"	10.1 – 35.0 "
ฝนหนัก	"	35.1 – 90.0 "
ฝนตกหนักมาก	"	90.1 มิลลิเมตร ขึ้นไป
ช่องว่าง	หมายความว่า	ไม่มีฝนตกหรือยังไม่ได้รับรายงาน
ฐ	"	ฝนตกน้อยไม่ถึง 0.1 มิลลิเมตร

ข้อมูลต่าง ๆ เหล่านี้ได้ดำเนินการจัดพิมพ์โดยรีบด่วน เพื่อสนองความต้องการแก่ผู้ใช้ จึงยังไม่ได้ทำการตรวจสอบ ฉะนั้น ผู้ใช้จึงควรพิจารณาข้อมูลก่อนที่จะนำไปใช้ หากมีข้อสงสัยประการใด โปรดติดต่อสอบถามเจ้าหน้าที่ งานสถิติอุตุนิยมวิทยา กองอุมิอากาศ โทรศัพท์ 8010034 และ 2910158

กองอุมิอากาศ กรมอุตุนิยมวิทยา

กรุงเทพมหานคร

การคาดหมายลักษณะอากาศใน 7 วันข้างหน้า
ตั้งแต่วันที่ 12 – 18 พฤษภาคม 2523

ลักษณะทั่วไป

พายุโซนร้อน "ดอม" ซึ่งอยู่ทางตะวันออกของฟิลิปปินส์จะเคลื่อนไปสู่ทะเลจีนใต้ อันจะเป็นเหตุให้ลมมรสุมตะวันตกเฉียงใต้พัดปกคลุมบริเวณภาคใต้และอ่าวไทย และร่องความกดอากาศต่ำบริเวณภาคใต้จะมีกำลังแรงขึ้น

ภาคเหนือ ภาคตะวันออกเฉียงเหนือ	จะมีฝนหรือฝนฟ้าคะนองกระจาย กับจะมีลมกระโชกแรงเป็นบางแห่งบางตำบล
ภาคกลาง ภาคตะวันออกรวมทั้งชายฝั่ง	จะมีฝนหรือฝนฟ้าคะนองเป็นแห่ง ๆ และจะมีปริมาณเพิ่มขึ้นในระยะครึ่งหลังของสัปดาห์
ภาคใต้ฝั่งตะวันออก ภาคใต้ฝั่งตะวันตก	จะมีฝนเกือบทั่วไปกับมีฝนตกหนักเป็นบางแห่ง โดยเฉพาะทางด้านฝั่งตะวันตก
กรุงเทพมหานคร	จะมีฝนหรือฝนฟ้าคะนองเป็นบางแห่งในตอนเย็นหรือค่ำ

กรมอุตุนิยมวิทยา

12 พฤษภาคม 2523

Weather outlook for the period 12 - 18 May 1980

General Situation

Tropical storm "Dom" which located the east coast of the Philippines will move west north west to the South China Sea , that caused the southwest monsoon prevailing over Southern Thailand and the Gulf of Thailand. The low pressure trough which lie across Southern Thailand will intensify.

Northern Part: Northeastern Part:	Scattered rainshowers or thundershowers with gust in some area.
Central Part: Eastern Part and Coastal Area:	Widely scattered rainshowers or thundershowers and will increase during the second half of the week.
Southern Thailand East Coast: Southern Thailand West Coast:	Almost widespread rainshowers with isolated heavy fall particularly in the West Coast.
Bangkok Metropolis:	Isolated rainshowers or thundershowers during the late afternoon or evening.

Meteorological Department

12 May 1980

สรุปลักษณะอากาศทั่วไปในรอบสัปดาห์
ตั้งแต่วันที่ 5 - 11 พฤษภาคม 2523

1. เกือบตลอดสัปดาห์ บริเวณความกดอากาศต่ำเนื่องจากความร้อนได้ปกคลุมประเทศไทยตอนบน โดยมีกระแสลมฝ่ายใต้พัดผ่านบริเวณอ่าวไทย ลักษณะเช่นนี้ทำให้มีอากาศร้อนทั่วไป และมีอากาศร้อนจัดหลายจังหวัดในภาคเหนือและภาคกลาง อนึ่งในตอนกลางสัปดาห์สันบริเวณความกดอากาศสูงจากประเทศจีนซึ่งมีกำลังอ่อนได้แผ่ลงมาปกคลุมถึงภาคตะวันออกเฉียงเหนือของประเทศไทย ทำให้มีฝนและฝนฟ้าคะนองเกือบทั่วไป และมีฝนตกหนักบางแห่งในภาคดังกล่าวเกือบตลอดสัปดาห์ ส่วนในตอนครึ่งหลังภาคเหนือ และภาคกลางมีฝนกระจายกับมีฝนหนักบางแห่ง และภาคตะวันออกมีฝนเป็นแห่ง ๆ สำหรับทางตอนล่างของภาคใต้ฝั่งตะวันออกตลอดสัปดาห์มีฝนกระจายกับมีฝนตกหนักบางแห่ง และมีฝนเกือบทั่วไปกับมีฝนตกหนักถึงหนักมากบางแห่ง ในภาคใต้ฝั่งตะวันตก

2. รายงานอุณหภูมิสูงสุดในภาคต่าง ๆ ของประเทศไทยมีดังนี้.-

ภาคเหนือ	42.3°ซ.	ที่ อ.เมือง	จ.ลำปาง	เมื่อวันที่	8	พ.ค.
ภาคตะวันออกเฉียงเหนือ	39.5°ซ.	ที่ อ.เมือง	จ.ชัยภูมิ	"	8	พ.ค.
ภาคกลาง	41.9°ซ.	ที่ อ.เมือง	จ.นครสวรรค์	"	8	พ.ค.
ภาคตะวันออก	39.2°ซ.	ที่ อ.เมือง	จ.ปราจีนบุรี	"	5	พ.ค.
ภาคใต้	36.6°ซ.	ที่ อ.หัวหิน	จ.ประจวบคีรีขันธ์	"	7	พ.ค.

3. รายงานฝนสูงสุดในภาคต่าง ๆ ของประเทศไทยมีดังนี้.-

ภาคเหนือ	71.8 มม.	ที่ อ.วังทอง	จ.พิษณุโลก	เมื่อวันที่	9	พ.ค.
ภาคตะวันออกเฉียงเหนือ	79.0 มม.	ที่ อ.พรรณานิคม	จ.สกลนคร	"	10	พ.ค.
ภาคกลาง	96.3 มม.	ที่ อ.ป่าโมก	จ.อ่างทอง	"	9	พ.ค.
ภาคตะวันออก	36.3 มม.	ที่ อ.เมือง	จ.ตราด	"	9	พ.ค.
ภาคใต้	90.7 มม.	ที่ อ.เมือง	จ.สตูล	"	5	พ.ค.

กรมอุตุนิยมวิทยา

12 พฤษภาคม 2523

Weekly Weather Summary

Period 5 - 11 May 1980

1. Almost throughout the week, the heat low pressure area dominated Upper Thailand with the southerly wind prevailed over the Gulf of Thailand. Such consition caused, hot weather in general over Upper Thailand and very hot in many provinces of the Northern and Central Parts. During the middle period of the week, the weaken ridge of anticyclone from China extended to cover Northeastern Thailand, it caused almost widespread rainshowers and thundershowers with isolated heavy fall in the said area almost throughout the week, scattered rainshowers with isolated heavy fall in the Northern and Central Parts, widely scattered in the Eastern Part during the second half of the week. For the lower portion of Southern Thailand East Coast scattered rainshowers with isolated heavy fall was reported,

and almost widespread rainshowers and isolated heavy to very heavy fall in Southern Thailand West Coast throughout the week.

2. Highest temperature in various parts of Thailand were as follows:-

Northern Part	42.3 °C.at Amphoe Muang	Lampang	on	8 May
Northeastern Part	39.5 °C.at Amphoe Muang	Chaiyaphum	"	8 May
Central Part	41.9 °C.at Amphoe Muang	Nakhon Sawan	"	8 May
Eastern Part	39.2 °C.at Amphoe Muang	Prachin Buri	"	5 May
Southern Part	36.6 °C.at Hua Hin	Prachuap Khiri Khan	"	7 May

3. Heaviest rainfall in various parts of Thailand were as follows:-

Northern Part	71.8 mm. at Wang Thong	Phitsanulok	on	9 May
Northeastern Part	79.0 mm. at Phanna Nikhom	Sakon Nakhon	"	10 May
Central Part	96.3 mm. at Pa Mok	Ang Thong	"	9 May
Eastern Part	36.3 mm. at Amphoe Muang	Trat	"	9 May
Southern Part	90.7 mm. at Amphoe Muang	Satun	"	5 May

Meteorological Department

12 May 1980

ข่าวอากาศเพื่อการเกษตรประจำสัปดาห์

ตั้งแต่วันที่ ๑๒ - ๑๘ พฤษภาคม คาดว่าพายุโซนร้อน "ดอม" ซึ่งอยู่ทางตะวันออกของฟิลิปปินส์จะเคลื่อนลงสู่ทะเลจีนใต้ อันจะเป็นเหตุให้ลมมรสุมตะวันตกเฉียงใต้พัดปกคลุมภาคใต้และอ่าวไทย และร่องความกดอากาศต่ำในภาคใต้จะมีกำลังแรงขึ้น ลักษณะเช่นนี้จะทำให้ภาคเหนือและภาคตะวันออกเฉียงเหนือมีฝนหรือฝนฟ้าคะนองกระจายเกือบตลอดสัปดาห์ กับจะมีลมกระโชกแรงเกิดขึ้นได้ในบางแห่งบางตำบล ส่วนภาคกลางและภาคตะวันออกจะมีฝนหรือฝนฟ้าคะนองเป็นแห่ง ๆ แต่จะมีปริมาณเพิ่มขึ้นในระยะครึ่งหลังของสัปดาห์ สำหรับภาคใต้จะมีฝนหนาแน่นขึ้นโดยมีฝนตกหนักเป็นบางแห่งทางด้านฝั่งตะวันตก

ข้อควรทราบ :

เกษตรกรที่เก็บเกี่ยวถั่วลิสงในระยะนี้ควรนำออกตากแดดให้เมล็ดแห้งสนิท และควรเก็บรักษาถั่วลิสงไว้ทั้งเปลือก ระวังอย่าให้เปลือกของฝักถั่วแตก เพราะเชื้อราจะเกิดขึ้นได้ง่าย เนื่องจากระยะนี้ความชื้นค่อนข้างสูงและอากาศอบอ้าว สภาวะเช่นนี้เหมาะแก่การเจริญของเชื้อราชนิดหนึ่งซึ่งจะผลิตสารที่เป็นพิษ เรียกว่า อะฟลาท็อกซิน สารพิษนี้เป็นอันตรายต่อตับของมนุษย์และสัตว์ ทำให้เกิดโรคมะเร็ง หรืออาจถึงแก่ความตายได้ ดังนั้นจึงควรเก็บรักษาเมล็ดถั่วลิสง หรือถั่วลิสงที่อัดเป็นก้อนแล้วให้มีความชื้นไม่เกิน ๙ เปอร์เซนต์ หรือเก็บไว้ในที่ซึ่งมีความชื้นสัมพัทธ์ไม่เกิน ๘๐ เปอร์เซนต์ และอุณหภูมิอากาศต่ำกว่า ๓๐ องศาเซลเซียส.

กรมอุตุนิยมวิทยา

๑๒ พฤษภาคม ๒๕๒๓

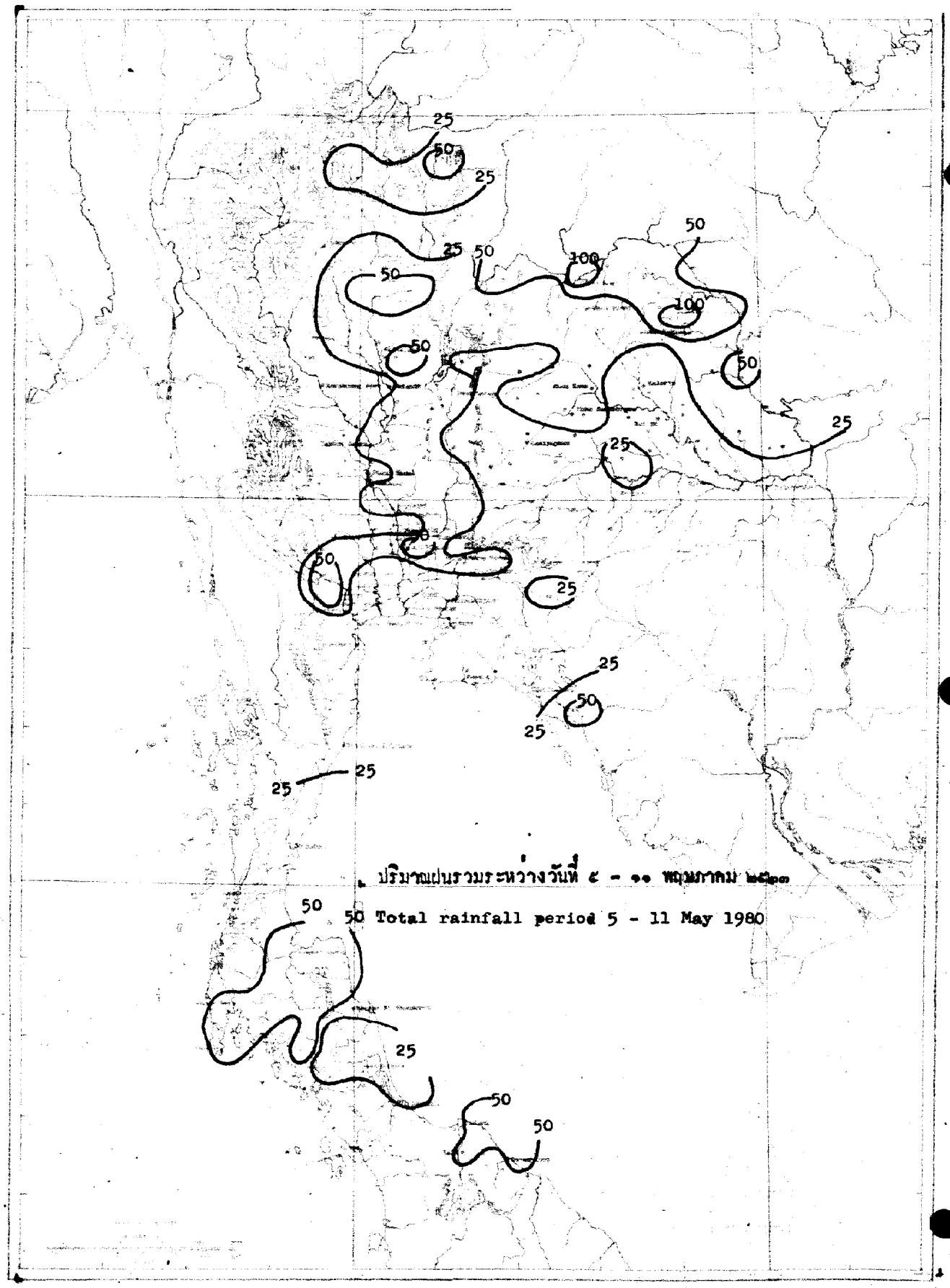

ปริมาณฝนรวมระหว่างวันที่ ๕ - ๑๑ พฤษภาคม ๒๕๒๓

50 Total rainfall period 5 - 11 May 1980

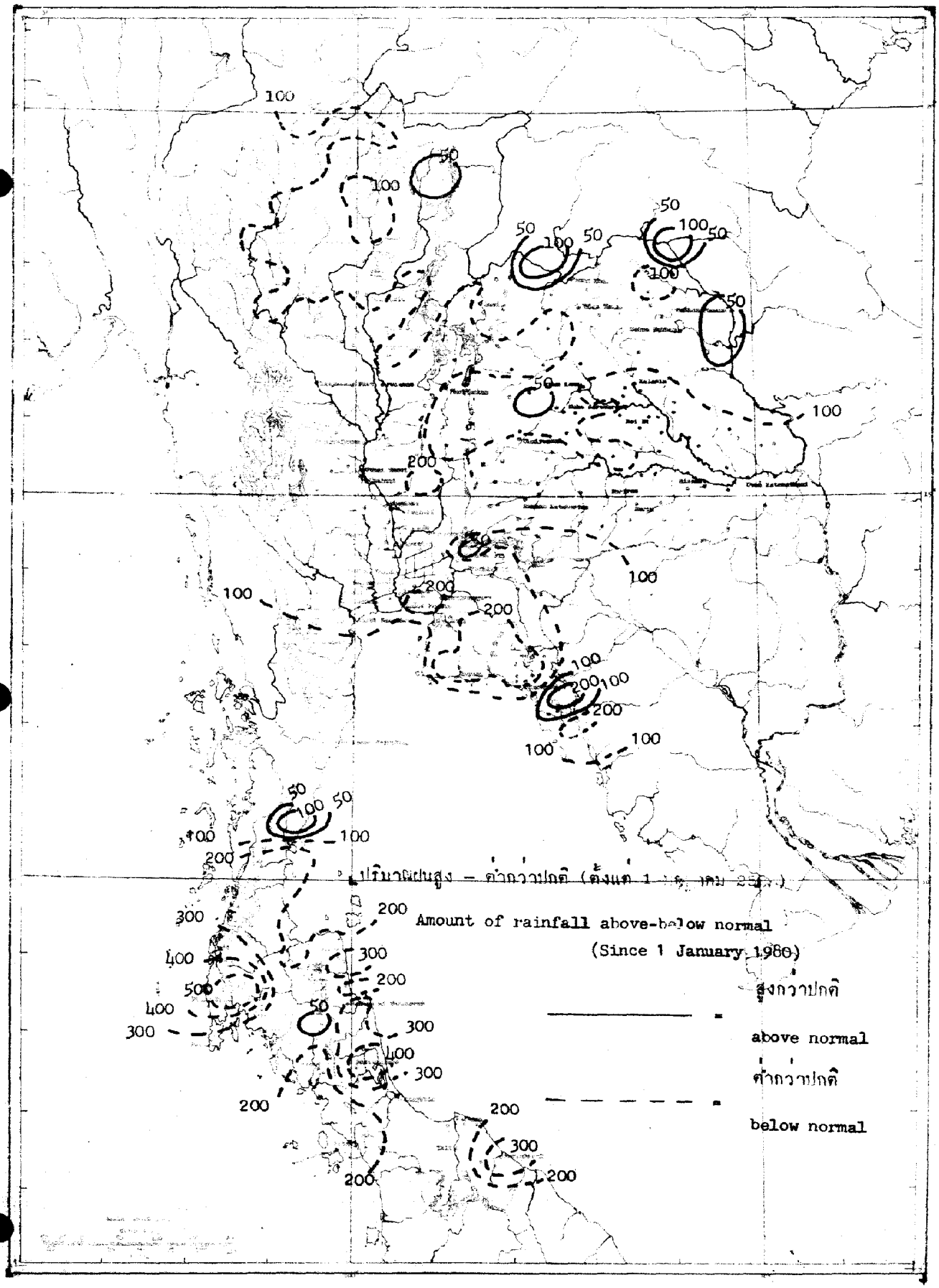
ปริมาณฝนสูง – ต่ำกว่าปกติ (ตั้งแต่ 1 ม.ค. เดือน 25..)
Amount of rainfall above-below normal
(Since 1 January 1980)
สูงกว่าปกติ
above normal
ต่ำกว่าปกติ
below normal

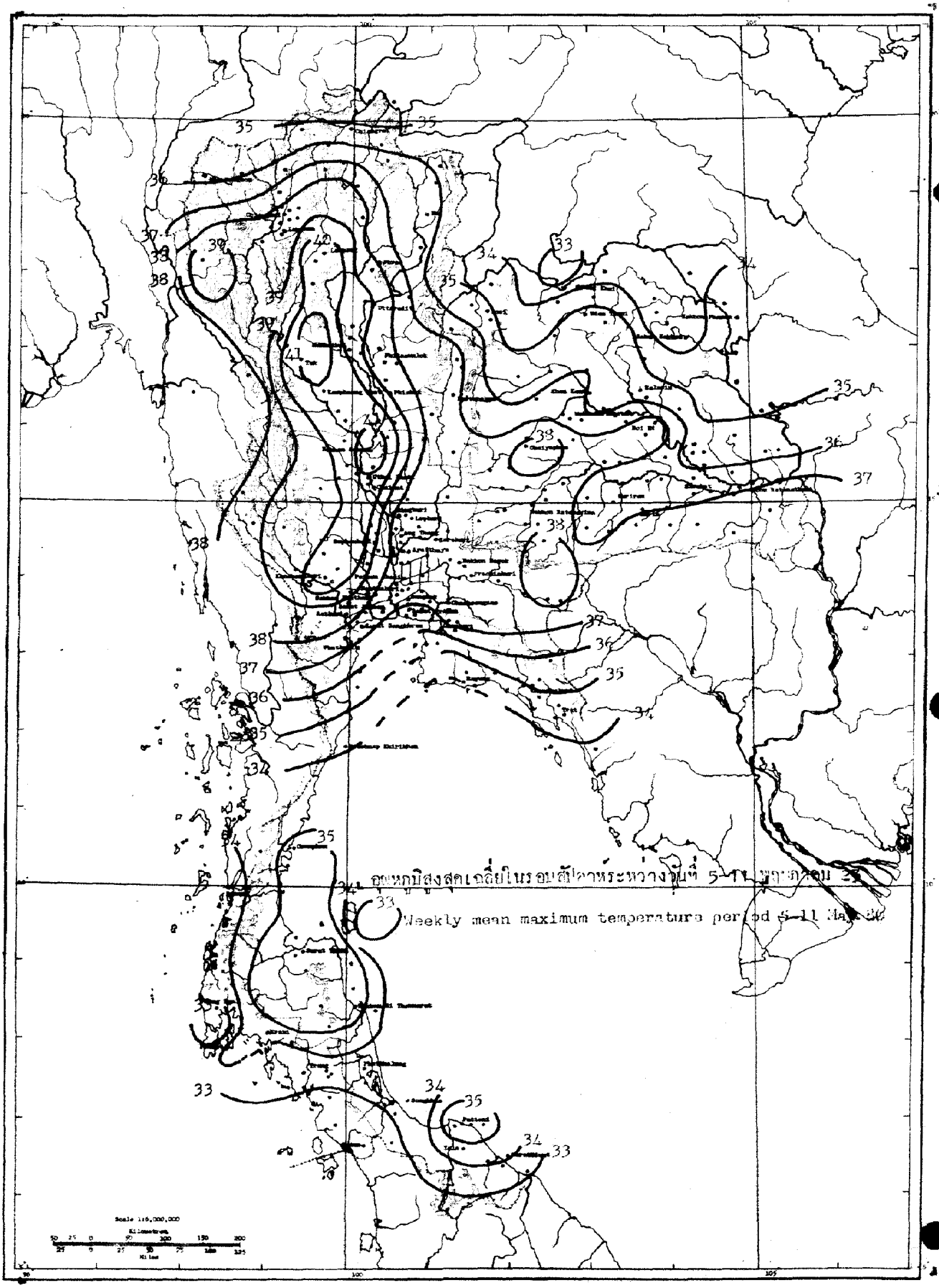

อุณหภูมิสูงสุดเฉลี่ยในรอบสัปดาห์ระหว่างวันที่ 5-11 พฤษภาคม 2[illegible]

Weekly mean maximum temperature period 5-11 May [illegible]

สถานีฝน	Station	วันที่และจำนวนน้ำฝน มิลลิเมตร Date and amount of rainfall in millimetres							ฝนรวม มม. Total rainfall mm.	ฝนรวมตั้งแต่ 1 มกราคม Accumulative rainfall since 1 January	
		พฤษภาคม May								ปริมาณ มม. Amount mm.	สูงต่ำกว่าปกติ Above or below Normal
		5	6	7	8	9	10	11			
ภาคเหนือ	**NORTHERN PART**										
1 เชียงราย	CHIANG RAI*		13.0		4.2	6.5	T	T	23.7	65.1	-143.7
2 แม่สาย	Mae Sai	5.5	3.4			3.4	T		12.3	88.6	- 69.3
3 เชียงแสน	Chiang Saen		8.2						8.2	107.6	- 83.7
4 เชียงของ	Chiang Khong		2.7						2.7	107.1	- 50.0
5 แม่จัน	Mae Chan				2.1	8.1			10.2	121.7	- 74.7
6 แม่สรวย	Mae Suai								0.0	150.8	- 8.3
7 เทิง	Thoeng		3.5			8.6			12.1	79.5	-118.7
8 เชียงคำ	Chiang Kham					23.4			23.4	171.8	+ 11.3
9 เวียงป่าเป้า	Wiang Pa Pao								0.0	0.0	-125.3
10 พาน	Phan						4.3		4.3	112.2	+ 11.0
11 แม่ใจ	Mae Chai						25.1		25.1	137.9	- 75.2
12 พะเยา	Phayao								0.0	152.2	+ 16.3
13 จุน	Chun								0.0	0.0	-223.5
14 แม่ฮ่องสอน	MAE HONG SON*					1.6		1.6	3.2	58.8	- 62.2
15 ปาย	Pai								0.0	103.9	- 33.0
16 ขุนยวม	Khun Yuam								0.0	87.5	- 27.3
17 แม่ลาน้อย	Mae La Noi								0.0	43.8	
18 แม่สะเรียง	Mae Sariang*						T	T	T	10.0	-111.5
19 เชียงใหม่	CHIANG MAI*								0.0	49.0	- 96.1
20 ฝาง	Fang								0.0	31.9	- 97.3
21 แม่อาย	Mae Ai										
22 เชียงดาว	Chiang Dao								0.0	23.0	-139.9
23 แม่แตง	Mae Taeng								0.0	64.5	- 46.9
24 แม่ริม	Mae Rim								0.0	17.0	-111.6
25 สันทราย	San Sai								0.0	45.0	- 78.5
26 ดอยสะเก็ด	Doi Saket								0.0	63.1	- 50.1
27 สันกำแพง	San Kamphaeng								0.0	34.5	- 50.6
28 ฮางดง	Hang Dong								0.0	50.3	- 69.7
29 สารภี	Saraphi								0.0	41.1	
30 สันป่าตอง	San Pa Tong								0.0	18.1	-102.8
31 จอมทอง	Chom Thong								0.0	59.4	- 62.8
32 ฮอด	Hot								0.0	212.6	+ 75.8
33 ลำพูน	LAMPHUN								0.0	56.1	- 54.0
34 ป่าซาง	Pa Sang								0.0	53.3	- 65.8
35 ลี้	Li	3.7				5.8	3.4		12.9	73.9	-105.8
36 ลำปาง	LAMPANG*		T			0.4	7.8		8.2	62.9	- 93.9
37 งาว	Ngao								0.0	55.2	-134.7
38 แจ้ห่ม	Chae Hom								0.0	66.5	- 50.3
39 เกาะคา	Ko Kha								0.0	107.4	- 49.3
40 สบปราบ	Sop Prap					1.6			1.6	95.9	- 90.3

สถานีฝน	Station	วันที่และจำนวนน้ำฝนเป็นมิลลิเมตร Date and amount of rainfall in millimeters							ฝนรวม มม. Total rainfall mm.	[illegible] 1 มกราคม [illegible] rainfall since 1 January	
		พฤษภาคม May								ปริมาณ มม. Amount mm.	สูงต่ำกว่าปกติ Above or below Normal
		5	6	7	8	9	10	11			
41 เถิน	Thoen	4.1							4.1	56.7	- 74.3
42 แม่พริก	Mae Phrik								0.0	0.0	-128.4
43 แพร่	PHRAE*	1.2			T	23.5		1.3	26.0	143.4	- 20.4
44 [illegible]	Song								0.0	0.0	-189.1
45 [illegible]	Sung Men								0.0	40.5	- 58.5
46 เด่นชัย	Den Chai	8.4	4.3		3.0	33.3			49.0	109.7	- 67.0
47 น่าน	NAN*	2.7				27.1	5.1	12.3	47.2	208.6	- 15.9
48 ทุ่งช้าง	Thung Chang								0.0	156.6	- 64.0
49 เชียงกลาง	Chiang Klang								0.0	66.2	
50 ท่าวังผา	Tha Wang Pha*		0.5		3.2	38.9	T	16.6	59.2	226.8	+ 66.6
51 ปัว	Pua				35.6				35.6	56.7	- 88.2
52 สา	Sa	1.3		0.3		9.0			10.6	222.1	+ 32.6
53 นาน้อย	Na Noi		4.8						4.8	103.1	- 37.5
54 อุตรดิตถ์	UTTARADIT*	11.0	21.3			34.7	T		67.0	103.0	- 91.3
55 ฟากท่า	Fak Tha	3.2				5.7			8.9	150.8	- 39.9
56 น้ำปาด	Nam Pat	4.1	9.8			41.5			55.4	144.7	- 25.9
57 สนามบินอุตรดิตถ์	Uttaradit Airport*								0.0	0.0	-227.4
58 ท่าปลา	Tha Pla		23.1			18.6			41.7	47.6	-133.8
59 ลับแล	Laplae	13.0	18.2			39.5			70.7	101.1	- 84.8
60 ตาก	TAK*								0.0	36.8	-113.1
61 เขื่อนภูมิพล	Bhumibol Dam*				T			0.8	0.8	57.1	- 54.3
62 บ้านตาก	Ban Tak								0.0	15.7	-105.7
63 แม่ระมาด	Mae Ramat								0.0	35.5	- 42.2
64 แม่สอด	Mae Sot*							T	T	59.3	- 38.6
65 สุโขทัย	SUKHOTHAI								0.0	17.7	- 98.4
66 ทุ่งเสลี่ยม	Thung Saliam								0.0	47.6	-115.8
67 สวรรคโลก	Sawankhalok								0.0	2.1	-[illegible]
68 กงไกรลาศ	Kong Krailat					41.0			41.0	113.6	- 41.6
69 บ้านด่านลานหอย	Ban Dan Lan Hoi								0.0	0.0	-182.8
70 พิษณุโลก	PHITSANULOK*		13.4			29.7			43.1	98.8	- 89.1
71 นครไทย	Nakhon Thai								0.0	0.0	-201.9
72 พรหมพิราม	Phrom Phiram		5.9						5.9	5.9	-108.5
73 วังทอง*	Wang Thong		23.6			71.8			95.4	173.6	+ 7.6
74 บางกระทุ่ม	Bang Kratum		31.1			23.2			54.3	99.8	- 73.0
75 กำแพงเพชร	KAMPHAENG PHET								0.0	0.0	-105.1
76 พรานกระต่าย	Phan Kratai								0.0	55.0	-101.9
77 คลองขลุง	Khlong Khlung								0.0	0.0	-111.0
78 ขาณุวรลักษบุรี	Khanu Worniaksaburi		16.2						16.2	36.5	-149.0
79 พิจิตร	PHICHIT		11.3						11.3	50.3	-116.8
80 สามง่าม	Sam Ngam					17.0			17.0	44.0	- 90.4
81 ตะพานหิน	Taphan Hin		10.6			28.3			38.9	81.3	- 65.2

สถานีฝน	Station	วันที่และจำนวนน้ำฝน มิลลิเมตร Date and amount of rainfall in millimeters							ฝนรวม มม. Total rainfall mm.	ฝนรวมตั้งแต่ 1 มกราคม Accumulative rainfall since 1 January	
		พฤษภาคม May								ปริมาณ มม. Amount mm.	สูงต่ำกว่าปกติ Above or below Normal
		5	6	7	8	9	10	11			
83 บางมูลนาก	Bang Mun Nak								0.0	0.0	-180.5
83 โพทะเล	Pho Thale								0.0	0.0	-157.0
84 เพชรบูรณ์	PHETCHABUN *		3.2			24.2			27.4	123.0	- 95.9
85 หล่มเก่า	Lom Kao		27.0	3.0					30.0	61.3	-105.0
86 หล่มสัก	Lom Sak *	4.2	1.6	0.2		16.0			22.0	164.8	- 29.3
87 ชนแดน	Chon Daen		7.8						7.8	133.8	- 10.5
88 หนองไผ่	Nong Phai		7.7						7.7	138.5	- 41.7
89 วิเชียรบุรี	Wichian Buri *		10.9			4.2			15.1	112.1	- 81.2
ภาคตะวันออกเฉียงเหนือ	**NORTHEASTERN PART**										
1 เลย	LOEI *	19.4	6.6		1.8	6.4			34.2	126.7	- 92.0
2 เชียงคาน	Chiang Khan	9.4			57.3	9.8			76.5	158.7	- 48.7
3 ท่าลี่	Tha Li								0.0	0.0	-118.7
4 ด่านซ้าย	Dan Sai					13.4	15.9		29.3	228.8	- 2.8
5 วังสพุง	Wang Saphung		38.3		1.1	4.1			43.5	147.0	- 91.7
6 หนองคาย	NONG KHAI	27.0	1.5	T	73.9	31.0			133.4	298.5	+ 25.4
7 ศรีเชียงใหม่	Si Chiang Mai	49.5		3.4	30.0	11.6			94.5	356.0	+144.3
8 ท่าบ่อ	Tha Bo				35.5				35.5	144.3	- 55.6
9 โพนพิสัย	Phon Phisai								0.0	0.0	- 51.2
10 บึงกาฬ	Bung Kan	38.0			16.6	4.0	0.3		58.9	157.6	- 57.1
11 เซกา	Seka	16.0			26.6	11.9			54.5	263.0	+151.3
12 อุดรธานี	UDON THANI	2.0	1.4		36.3	0.5			40.2	165.8	- 55.1
13 เพ็ญ	Phen	14.2			26.5	27.4			68.1	171.0	+ 13.4
14 กุมภวาปี	Kumphawapi				1.6				1.6	122.6	- 44.5
15 หนองหาร	Nong Han								0.0	48.7	- 75.6
16 หนองบัวลำภู	Nong Bua Lam Phu								0.0	0.0	-110.9
17 สกลนคร	SAKON NAKHON *		2.7	14.8	10.0	26.0	5.7		59.2	190.5	- 37.0
18 วานรนิวาส	Wanon Niwat				7.0				7.0	7.0	-195.7
19 สว่างแดนดิน	Sawang Daen Din				27.1	35.8			62.9	142.1	- 86.8
20 พรรณานิคม	Phanna Nikhom				60.5	15.6	79.0		155.1	232.0	+ 24.8
21 นครพนม	NAKHON PHANOM		T	26.7	34.2	3.5	5.4	T	69.8	324.4	+ 74.7
22 บ้านแพง	Ban Phaeng		5.3		10.2				15.5	296.0	+ 12.3
23 ท่าอุเทน	Tha Uthen								0.0	0.0	-150.1
24 นาแก	Na Kae	T	9.6		10.1	12.3			32.0	277.6	+ 50.7
25 ธาตุพนม	That Phanom		40.1		30.1	19.0			89.2	201.0	- 23.2
26 มุกดาหาร	Mukdahan *	1.1	13.2			24.1	0.3	13.3	52.0	200.4	- 5.6
27 กาฬสินธุ์	KALASIN		3.3		4.8				8.1	148.1	- 37.4
28 ยางตลาด	Yang Talat		2.4			3.9			6.3	158.6	- 42.3
29 สหัสขันธ์	Sahatsakhan				16.4				16.4	151.1	- 19.5
30 กุฉินารายณ์	Kuchinarai			11.8					11.8	119.5	- 48.6
31 กมลาไสย	Kamalasai								0.0	0.0	-155.6
32 ร้อยเอ็ด	ROI ET *	0.7				14.1		3.0	17.8	79.2	-128.1

สถานีฝน	Station	วันที่และจำนวนน้ำฝนเป็นมิลลิเมตร Date and amount of rainfall in millimeters							ฝนรวม มม. Total rainfall mm.	ฝนตั้งแต่ 1 มกราคม Cumulative rainfall since 1 January	
		พฤษภาคม May								ปริมาณ มม. Amount mm.	สูงต่ำกว่าปกติ Above or below Normal
		5	6	7	8	9	10	11			
33 โพนทอง	Phon Thong								0.0	91.4	-100.7
34 ธวัชบุรี	Thawatchaburi								0.0	0.0	-175.1
35 อาจสามารถ	At Samat								0.0	0.0	-166.5
36 เสลภูมิ	Selaphum								0.0	15.5	-177.3
37 จตุรพักตร์พิมาน	Chaturaphak Phiman								0.0	43.7	-121.0
38 เกษตรวิสัย	Kaset Wisai								0.0	204.8	+ 18.9
39 สุวรรณภูมิ	Suwannaphum								0.0	86.2	-122.5
40 มหาสารคาม	MAHA SARAKHAM		8.9			10.4			19.3	125.8	- 86.0
41 เชียงยืน	Chiang Yun		4.5						4.5	97.8	- 70.1
42 กันทรวิชัย	Kantharawichai								0.0	0.0	-158.6
43 โกสุมพิสัย	Kosum Phisai*	0.2							0.2	82.8	-120.5
44 บรบือ	Borabu	6.4	3.4		8.4				18.2	238.5	- 20.6
45 วาปีปทุม	Wapi Pathum								0.0	0.0	-113.7
46 พยัคฆภูมิพิสัย	Phayakkhaphum Phisai	27.3			9.2				36.5	270.0	+ 39.6
47 ขอนแก่น	KHON KAEN*	T	T		1.9	0.1	4.7	T	6.7	125.2	- 65.5
48 น้ำพอง	Nam Phong		3.5		30.4		12.5		46.4	110.7	- 25.0
49 ภูเวียง	Phu Wiang	9.7					1.5		11.2	160.0	- 52.9
50 ชุมแพ	Chum Phae								0.0	19.8	-155.6
51 มัญจาคีรี	Mancha Khiri		T		6.8				6.8	98.6	- 75.7
52 ชนบท	Chonnabot		12.2			12.8			25.0	143.9	- 44.3
53 บ้านไผ่	Ban Phai	4.0	9.6			26.0			39.6	143.3	- 44.0
54 พล	Phon				4.0				4.0	142.9	- 64.9
55 หนองสองห้อง	Nong Song Hong						14.0		14.0	66.5	-127.9
56 ชัยภูมิ	CHAIYAPHUM*	0.7	0.4				T	20.9	22.0	130.0	- 83.4
57 เกษตรสมบูรณ์	Kaset Sombun	12.3	42.5						54.8	134.4	- 11.9
58 ภูเขียว	Phu Khieo								0.0	238.6	+ 74.3
59 คอนสวรรค์	Khon Sawan								0.0	104.8	- 86.1
60 จัตุรัส	Chatturat								0.0	26.5	-227.5
61 บำเหน็จณรงค์	Bannet Narong					5.1			5.1	230.1	- 40.0
62 นครราชสีมา	NAKHON RATCHASIMA*		2.4				5.2		7.6	223.2	- 15.1
63 บัวใหญ่	Bua Yai								0.0	0.0	-177.3
64 คง	Khong				20.1				20.1	168.7	+ 0.3
65 ด่านขุนทด	Dan Khun Thot	2.2	1.9						4.1	133.3	- 59.2
66 โนนไทย	Non Thai				2.4				2.4	183.8	- 20.1
67 โนนสูง	Non Sung				8.5		15.6		24.1	153.0	- 65.7
68 พิมาย	Phimai										
69 สีคิ้ว	Sikhiu								0.0	0.0	-177.6
70 สูงเนิน	Sung Noen								0.0	163.9	- 77.2
71 ปักธงชัย	Pak Thong Chai					16.1			16.1	82.7	-125.0
72 โชคชัย	Chok Chai*					13.7			13.7	22.2	-182.1
73 ครบุรี	Khon Buri						20.8		20.8	102.3	- 84.1

สถานีฝน	Station	วันที่และจำนวนน้ำฝน มิลลิเมตร Date and amount of rainfall in millimeters							ฝนรวม มม. Total rainfall mm	ฝนรวมตั้งแต่ 1 มกราคม Accumulative rainfall since 1 January	
		พฤษภาคม May								ปริมาณ มม. Amount mm.	สูงต่ำกว่าปกติ Above or below Normal
		5	6	7	8	9	10	11			
74 บุรีรัมย์	BURI RAM	11.0							11.0	93.0	-167.6
75 ทุ่งใหญ่	Phuthalong		10.7		13.0		6.0		29.7	212.2	- 15.4
76 สตึก	Satuk	28.5	2.7						31.2	188.3	- 23.9
77 ลำปลายมาศ	Lam Phai Mat										
78 นางรอง	Nang Rong	T		0.2					0.2	29.9	-182.6
79 สุรินทร์	SURIN	0.3				T		0.8	1.1	65.2	-118.9
80 รัตนบุรี	Rattanaburi	2.9							2.9	92.6	-105.2
81 ท่าตูม	Tha Tum	0.5						2.4	2.9	140.9	- 20.0
82 ศีขรภูมิ	Sikhoraphum								0.0	0.0	-147.6
83 ปราสาท	Prasat								0.0	20.3	-154.1
84 สังขะ	Sangkha										
85 ศรีสะเกษ	SI SA KET										
86 ราษีไศล	Rasi Salai								0.0	112.6	- 32.8
87 กันทรารมย์	Kantharavom								0.0	81.0	- 66.6
88 ขุขันธ์	Khukhan								0.0	34.8	-144.1
89 ขุนหาญ	Khun Han					4.1			4.1	75.9	-127.7
90 กันทรลักษ์	Kantharalak								0.0	113.3	- 74.2
91 อุบลราชธานี	UBON RATCHATHANI*			0.1		9.2	1.3	2.6	13.2	37.1	-177.5
92 เขมราฐ	Khemarat				3.0	13.2	23.0		39.2	194.7	+ 22.7
93 อำนาจเจริญ	Amnat Charoen								0.0	0.0	-188.4
94 ยโสธร	Yasothon								0.0	37.5	-155.3
95 ตระการพืชผล	Trakan Phutphon		1.3			18.2	20.1		39.6	156.5	- 4.3
96 มหาชนะชัย	Maha Chana Chai								0.0	120.5	- 88.6
97 เขื่องใน	Khuang Nai								0.0	0.0	-132.3
98 โขงเจียม	Khong Chiam								0.0	0.0	-158.1
99 เดชอุดม	Det Udom		3.7						3.7	119.0	- 86.4
100 บุณฑริก	Buntharik								0.0	45.1	-127.6
ภาคกลาง	**CENTRAL PART**										
1 นครสวรรค์	NAKHON SAWAN		T			0.2	0.4		0.6	59.4	-142.3
2 บรรเทาทุกข์	Banphot Phisai					17.1			17.1	35.4	- 99.0
3 ชุมแสง	Chumsaeng		26.1			2.9			29.0	73.6	-114.9
4 หนองบัว	Nong Bua								0.0	0.0	-211.2
5 ลาดยาว	Lat Yao		4.5						4.5	17.0	-123.0
6 ท่าตะโก	Tha Tako					4.0			4.0	147.0	- 45.9
7 พยุหคีรี	Phayuha Khiri						31.6		31.6	87.3	- 48.9
8 ตาคลี	Takhli		5.9						5.9	5.9	-171.0
9 อุทัยธานี	UTHAI THANI		10.6						10.6	41.1	-118.5
10 สว่างอารมณ์	Sawang Arom								0.0	38.7	-115.6
11 บ้านไร่	Ban Rai								0.0	0.0	-165.4
12 ทัพทัน	Thap than		20.2						20.2	117.1	- 88.4
13 หนองฉาง	Nong Chang		10.2						10.2	150.0	- 51.1

สถานีฝน	Station	วันที่และจำนวนน้ำฝนเป็นมิลลิเมตร Date and amount of rainfall in millimeters							ฝนรวม มม. Total rainfall mm.	ฝนรวม ตั้ง 1 มกราคม Cumulative rainfall since 1 January	
		พฤษภาคม May								ปริมาณ มม. Amount mm.	สูงต่ำกว่าปกติ Above or below Normal
		5	6	7	8	9	10	11			
14 หนองยาหย่าง	Nong Khayang		14.3						14.3	120.4	- 32.3
15 ชัยนาท	CHAI NAT		54.6				1.4		56.0	125.2	- 21.9
16 มโนรมย์	Manorom		26.1				2.4		28.5	108.4	- 69.3
17 วัดสิงห์	Wat Sing		36.7				10.9		47.6	115.2	- 81.8
18 หันคา	Hankha								0.0	0.0	-166.6
19 สิงห์บุรี	SING BURI		32.5						32.5	44.4	-121.6
20 อินทร์บุรี	In Buri		32.4				38.6		71.0	119.0	- 69.0
21 บางระจัน	Bang Rachan		10.3						10.3	52.7	-135.0
22 พรหมบุรี	Phrom Buri								0.0	42.1	-132.6
23 ลพบุรี	LOP BURI*					0.1			0.1	148.3	- 83.5
24 บ้านหมี่	Ban Mi		3.0						3.0	72.0	-124.9
25 บัวชุม	Bua Chum*	4.9	4.2			26.3	T		35.4	117.9	-163.3
26 ชัยบาดาล	Chai Badan	1.5	2.1	1.1		11.8			16.5	211.7	+ 3.6
27 พัฒนานิคม	Phatthana Nikhom		2.3						2.3	34.1	-219.7
28 โคกสำโรง	Khok Samrong								0.0	0.0	-174.0
29 ท่าวุ้ง	Tha Wung								0.0	11.5	-177.1
30 สุพรรณบุรี	SUPHAN BURI*					0.8	2.8		3.6	11.9	-190.6
31 เดิมบางนางบวช	Doembang Nangbuat								0.0	0.0	-180.3
32 สามชุก	Sam Chuk								0.0	0.0	-148.1
33 ดอนเจดีย์	Don Chedi								0.0	0.0	-128.3
34 ศรีประจันต์	Si Phrachan								0.0	0.0	-170.8
35 อู่ทอง	U Thong								[illegible]	7.8	-164.9
36 บางปลาม้า	Bang Pa Ma								0.0	0.0	-121.5
37 สองพี่น้อง	Song Phi Nong								0.0	33.7	- 90.4
38 อ่างทอง	ANG THONG		2.0		5.5	10.1			23.6	201.4	+ 7.4
39 โพธิ์ทอง	Pho Thong								0.0	0.0	-189.5
40 ไชโย	Chaiyo								0.0	82.0	- [illegible]
41 วิเศษชัยชาญ	Wiset Chai Chan		19.2			2.7			21.9	37.[illegible]	-199.0
42 ป่าโมก	Pa Mok					96.3			96.3	130.6	- 35.9
43 สระบุรี	SARABURI								0.0	130.4	- 55.8
44 พระพุทธบาท	Phra Phutthabat								0.0	0.0	
45 บ้านหมอ	Ban Mo								0.0	0.0	-117.9
46 เสาไห้	Sao Hai					4.1			4.1	50.7	-158.6
47 แก่งคอย	Kaeng Khio						35.3		35.3	133.9	- 15.5
48 หนองแค	Nong Khae					22.3			22.3	55.4	-187.4
49 พระนครศรีอยุธยา	PHRA NAKHON SI AYUTTHAYA								0.0	0.0	-145.3
50 ท่าเรือ	Tha Rua								0.0	0.0	-206.3
51 ผักไห่	Phak Hai								0.0	0.0	-209.5
52 บางบาล	Bang Ban								0.0	32.3	-157.1
53 เสนา	Sena								0.0	11.2	-167.4
54 บางไทร	Bang Sai								0.0	0.0	-164.0

สถานีฝน	Station	วันที่และจำนวนมิลลิเมตร Date and amount of rainfall in millimetre							ฝนรวม มม. Total rainfall mm.	สะสมตั้งแต่ 1 มกราคม Accumulative rainfall since 1 January	
		พฤษภาคม May								ปริมาณ มม. Amount mm.	สูงต่ำกว่าปกติ Above or below Normal
		5	6	7	8	9	10	11			
55 บางปะอิน	Bang Pa-in								0.0	31.8	-115.7
56 ปทุมธานี	PATHUM THANI								0.0	0.0	-170.6
57 หนองเสือ	Nong Sua		2.6			2.2			4.8	69.9	-143.6
58 ธัญบุรี	Thanyaburi		1.5						1.5	1.5	-199.0
59 รังสิต	Rangsit								0.0	40.7	-165.8
60 ลำลูกกา	Lam Luk Ka		16.0						16.0	41.1	-125.5
61 นนทบุรี	NONTHABURI								0.0	0.0	-110.4
62 บางบัวทอง	Bang Bua Thong								0.0	28.5	-119.5
63 ธนบุรี	THON BURI								0.0	0.0	-127.5
64 ตลิ่งชัน	Taling Chan								0.0	0.0	-220.3
65 บางขุนเทียน	Bang Khun Thian								0.0	0.0	-174.2
66 ราษฎร์บูรณะ	Rat Burana								0.0	0.0	-173.6
67 กรุงเทพมหานคร	BANGKOK METROPOLIS					1.9			1.9	58.7	-150.2
68 สนามบินดอนเมือง	Don Muang Airport		3.5			17.6			21.1	56.3	-138.4
69 บางเขน	Bang Khen					23.3			23.3	38.0	-164.1
70 มีนบุรี	Min Buri								0.0	0.0	-204.3
71 ลาดกระบัง	Lat Krabang								0.0	0.0	-206.0
72 ศูนย์วิจัยบางนา	Bangk Na*					5.9			5.9	70.8	
73 กาญจนบุรี	KANCHANABURI*			T		7.1		53.6	60.7	168.5	- 23.6
74 สังขละบุรี	Sangkhla Buri								0.0	0.0	
75 เหมืองปิล็อก	Pilok								0.0	0.0	
76 ทองผาภูมิ	Thong Pha Phum*	T					T		T	117.6	- 83.7
77 ศรีสวัสดิ์	Si Sawat										
78 ไทรโยค	Sai Yok										
79 พนมทวน	Phanom Thuan								0.0	7.2	-126.7
80 ท่าม่วง	Tha Muang								0.0	0.0	- 93.2
81 นครปฐม	NAKHON PATHOM					17.9	T		17.9	40.9	-117.0
82 บางเลน	Bang Len								0.0	11.5	-142.9
83 นครชัยศรี	Nakhon Chaisi								0.0	7.5	-109.9
84 ราชบุรี	RATCHABURI								0.0	0.0	-111.5
85 บ้านโป่ง	Ban Pong					T	T		T	2.2	-108.2
86 โพธาราม	Photharam					85.3	6.8		92.2	115.6	- 33.9
87 ดำเนินสะดวก	Damnoen Saduak								0.0	0.0	- 91.7
88 ปากท่อ	Pak Tho					20.0	T		20.0	20.0	- 89.2
89 สมุทรสงคราม	SAMUT SONGKHRAM								0.0	0.0	-107.1
90 บางคนที	Bang Khonthi								0.0	0.0	-125.8
91 อัมพวา	Amphawa								0.0	0.0	-113.0
92 สมุทรสาคร	SAMUT SAKHON								0.0	37.8	-179.1
93 กระทุ่มแบน	Kratum Baen								0.0	9.2	-172.3
94 สมุทรปราการ	SAMUT PRAKAN						10.4		10.4	10.4	-216.6
95 บางพลี	Bang Phli								0.0	20.8	-222.0

สถานีฝน	Station	วันที่และจำนวนน้ำฝนเป็นมิลลิเมตร Date and amount of rainfall in millimeters							ฝนรวม	[illegible]	
		พฤษภาคม				May					
		5	6	7	8	9	10	11	Total rainfall mm.	Amount mm	สูงต่ำกว่าปกติ Above or below Normal
ภาคตะวันออก	**EASTERN PART**										
1 นครนายก	NAKHON NAYOK	2.9		28.9	8.4	T			40.2	246.6	+ 56.6
2 บ้านนา	Ban Na	16.9							16.9	58.2	-196.4
3 ปากพลี	Pak Phli	27.7		11.3					39.0	53.5	-144.2
4 องครักษ์	Ongkharak					5.3			5.3	79.6	-148.6
5 ปราจีนบุรี	PRACHIN BURI*	0.1			5.9	0.8	1.4		8.2	182.5	-120.7
6 ประจันตคาม	Prachantakham								0.0	0.0	-23[illegible]
7 บ้านสร้าง	Ban Sang								0.0	116.0	-11[illegible].1
8 ศรีมหาโพธิ	Si Maha Phot								0.0	0.0	-259.9
9 กบินทร์บุรี	Kabin Buri*								0.0	6.8	-181.8
10 สระแก้ว	Sa Kaeo								0.0	71.2	-194.5
11 วัฒนานคร	Watthana Nakhon		9.4	2.4		19.5			31.3	167.8	- 71.0
12 อรัญประเทศ	Aranyaprathet*	T	2.0	T	6.0	31.0	T	T	39.0	225.8	- 42.8
13 ฉะเชิงเทรา	CHACHOENGSAO								0.0	37.7	-160.7
14 บ้านโพธิ์	Ban Pho								0.0	134.6	- 60.0
15 ชลบุรี	CHON BURI*					0.2			0.2	114.1	-112.9
16 ทานทอง	Phan Thong								0.0	126.0	- 58.1
17 บ้านบึง	Ban Bung								0.0	0.0	-263.4
18 เกาะสีชัง	Ko Sichang*					1.7			1.7	102.2	- 81.6
19 ศรีราชา	Si Racha								0.0	0.0	-189.1
20 สัตหีบ	Sattahip*								0.0	48.9	-266.6
21 ระยอง	RAYONG								0.0	68.9	-245.9
22 บ้านค่าย	Ban Khai					2.7			2.7	166.0	- 74.8
23 แกลง	Klaeng								0.0	74.4	-239.7
24 จันทบุรี	CHANTHABURI*					3.0		12.6	15.6	122.9	-232.3
25 ท่าใหม่	Tha Mai								0.0	212.9	- 84.0
26 มะขาม	Makham								0.0	79.0	-219.2
27 ตราด	TRAT	19.4	20.7		9.5	36.3			85.9	277.2	-233.[illegible]
28 เขาสมิง	Khao Saming			17.9		29.3			47.2	527.8	+212.1
29 แหลมงอบ	Laem Ngop								0.0	0.0	
30 คลองใหญ่	Khlong Yai*	2.1						1.5	3.6	366.1	-148.5
ภาคใต้	**SOUTHERN PART**										
1 เพชรบุรี	PHETCHABURI								0.0	21.4	- 80.8
2 บ้านแหลม	Ban Laem								0.0	0.0	-118.0
3 บ้านลาด	Ban Lat								0.0	17.5	- 84.3
4 ท่ายาง	Tha Yang								0.0	32.5	- 49.6
5 ระอำ	Cha-am								0.0	13.2	- 86.1
6 ประจวบคีรีขันธ์	PRACHUAP KHIRI KHAN*					7.0			7.0	108.6	-165.7
7 หัวหิน	Hua Hin*					T			T	91.4	- 73.5
8 ปราณบุรี	Pran Buri								0.0	50.5	
9 ชุมพร	CHUMPHON*				T	6.3			6.3	182.9	-231.8

สถานีฝน	Station	วันที่และจำนวนน้ำฝน มิลลิเมตร Date and amount of rainfall in millimeters							ฝนรวม มม. Total rainfall mm.	ฝนรวมตั้งแต่ 1 มกราคม Accumulative rainfall since 1 January	
		พฤษภาคม May								ปริมาณ มม. Amount mm.	สูงต่ำกว่าปกติ Above or below Normal
		5	6	7	8	9	10	11			
10 ท่าแซะ	Tha Sae				36.2				[illegible]	186.0	+124.0
11 สวี	Sawi					7.8			7.8	118.8	-216.4
12 หลังสวน	Lang Suan								0.0	79.3	-241.4
13 สุราษฎร์ธานี	SURAT THANI*			T	3.0	5.6			8.6	182.3	- 43.7
14 ไชยา	Chaiya					7.5			7.5	60.4	-100.8
15 เกาะสมุย	Ko Samui*								0.0	114.9	-120.7
16 พุนพิน	Phunphin		2.9		1.5	1.8			6.2	100.1	-125.9
17 ท่าฉาง	Tha Chang					53.0			53.0	87.1	-218.2
18 กาญจนดิษฐ์	Kanchanadit								0.0	0.0	-210.9
19 บ้านนาสาร	Ban Na San								0.0	0.0	-259.9
20 นครศรีธรรมราช	NAKHON SI THAMMARAT*					T		T	T	110.4	-366.8
21 สิชล	Sichon								0.0	24.0	-379.6
22 ท่าศาลา	Tha Sala								0.0	143.5	-171.8
23 ฉวาง	Chawang		10.0		47.0				57.0	294.6	+ 20.5
24 ทุ่งสง	Thung Song						16.6		16.6	356.9	+ 53.5
25 ร่อนพิบูลย์	Ron Phibun								0.0	20.0	-369.6
26 ปากพนัง	Pak Phanang								0.0	74.4	-225.3
27 พัทลุง	PHATTHALUNG								0.0	0.0	-469.8
28 ควนขนุน	Khuan Khanun								0.0	135.9	
29 ปากพยูน	Pak Phayun								0.0	0.0	
30 เขาชัยสน	Khao Chaison								0.0	61.1	
31 สงขลา	SONGKHLA*			15.7		1.8			17.5	101.5	-229.1
32 รัตภูมิ	Rattaphum								0.0	199.7	
33 หาดใหญ่	Hat Yai		T	T	15.5		23.6		39.1	143.0	
34 สะเดา	Sadao								0.0	0.0	
35 ปัตตานี	PATTANI*		T	32.5		12.4		38.1	83.4	173.2	- 19.0
36 หนองจิก	Nong Chik						21.5		21.5	31.3	
37 ยะหริ่ง	Yaring								0.0	42.1	
38 มายอ	Mayo								0.0	151.2	
39 โคกโพธิ์	Khok Pho								0.0	47.6	
40 ปะนาเระ	Panare								0.0	31.7	
41 ยะลา	YALA			58.0					58.0	371.1	
42 ยะหา	Yaha								0.0	0.0	
43 รามัน	Raman			4.7	24.3	11.6			40.6	109.7	
44 บันนังสตา	Bannang Satar						30.0		30.0	237.4	
45 เบตง	Betong			27.5	17.5				45.0	238.7	
46 นราธิวาส	NARATHIWAT*		6.9			13.1	0.3	42.3	62.6	129.3	-375.2
47 ยี่งอ	Yi-ngo								0.0	112.4	
48 ระแงะ	Rangae								0.0	0.0	
49 ตากใบ	Tak Bai					8.5			8.5	39.9	
50 สุไหงโกลก	Sungai Kolok								0.0	0.0	

สถานีฝน	Station	วันที่และจำนวนน้ำฝนเป็นมิลลิเมตร Date and amount of rainfall in millimeters							ตลอดปี มม.	ฝนรวมตั้งแต่ 1 มกราคม Accumulative rainfall since 1 January	
		พฤษภาคม				May					
		5	6	7	8	9	10	11	Total rainfall mm.	ปริมาณ มม. Amount mm.	สูงต่ำกว่าปกติ Above or below Normal
51 ระนอง	RANONG		16.8	1.1	2.9	2.4	0.5	16.4	40.1	115.7	-299.4
52 กระบุรี	Kra Buri		8.2						8.2	8.2	
53 พังงา	PHANGNGA		7.5						7.5	10.3	-528.0
54 ตะกั่วป่า	Takua Pa	1.3	1.5	6.4	9.5	15.3		56.8	90.7	321.6	
55 กะปง	Kapong				29.2				29.2	522.7	
56 ท้ายเหมือง	Thai Muang	22.1							22.1	270.0	
57 ตะกั่วทุ่ง	Takua Thung		65.2	31.3	20.1	2.2			118.8	398.4	
58 ทับปุด	Thap Put	10.5		73.4					83.9	523.9	
59 ภูเก็ต	PHUKET*			7.1	17.5	6.5	47.9	0.8	79.8	256.7	-112.6
60 สนามบินภูเก็ต	Phuker Airport*	T			1.3	T	0.6	12.2	14.1	124.1	-346.9
61 กระบี่	KRABI		26.9						26.9	199.7	
62 อ่าวลึก	Ao Luk		19.8		45.7				65.5	380.9	
63 คลองท่อม	Khlong Tom	31.3	13.7	17.2	1.7				63.9	278.9	
64 ตรัง	TRANG		3.5		12.1		T	5.3	20.9	276.7	-129.4
65 สนามบินตรัง	Trang Airport*										
66 สิเกา	Sikao			2.5					2.5	154.0	
67 อ่านตาขาว	Yan Ta Khao								0.0	122.8	
68 ปะเหลียน	Palian	33.5							33.5	138.3	
69 สตูล	SATUN	90.7	T		3.6		1.8		96.1	391.0	-154.7
70 ทุ่งหว้า	Thung Wa								0.0	156.5	

สถานีฝน	Station	วันที่และจำนวนน้ำฝนเป็นมิลลิเมตร Date and amount of rainfall in millimeters							ฝนรวม มม. Total rainfall mm.	ฝนรวมตั้งแต่ 1 มกราคม Accumulative rainfall since 1 January	
		พฤษภาคม May								ปริมาณ มม. Amount mm.	สูงต่ำกว่าปกติ Above or below Normal
		5	6	7	8	9	10	11			
กรุงเทพมหานคร	**BANGKOK METROPOLIS**										
1 สถานีเครื่องรับส่งวิทยุนนทบุรี	Overseas Radio Receiving Station								0.0		
2 ว.ว. การช่างนนทบุรี	Nonthaburi Trade School								0.0		
3 พลังงานปรมาณูแห่งชาติ	Atomic Energy For Peace								0.0		
4 กองกำกับการรถวิทยุฯ	MMP. Sub Division Car Center								0.0		
5 วิทยาลัยครูจันทรเกษม	Chankasem College Education								0.0		
6 การไฟฟ้าฝ่ายผลิต	Electrical Supply Authority								0.0		
7 ศูนย์ฝึกการบินพลเรือน	Civil Aviation Training Center								0.0		
8 ว.ว. โยธินบูรณะ	Yothin Burana School								0.0		
9 สถานีรถไฟบางบำหรุ	Bang Bamru Railway Station								0.0		
10 ว.ว. พาณิชการสยาม	Siam Commercial School								0.0		
11 ว.ว. การประชาสัมพันธ์	Public Relation School								0.0		
12 ว.ว. สามเสนนอก	Sam Sen Nok School								0.0		
13 มหาวิทยาลัยรามคำแหง	Ramkhamhaeng University								0.0		
14 ว.ว. ศรีอุลัย	Sri Ulai School								0.0		
15 ว.ว. จิตรลดา	Chitlada School								0.0		
16 เขตบางกะปิ	Bangkapi Boundary								0.0		
17 เขตหนองจอก	Nong Chok Boundary								0.0		
18 กระทรวงศึกษาธิการ	Ministry of Education								0.0		
19 ว.ว. ช่างกลวิทยา	Changkol Vitthaya School								0.0		
20 ร. 1 พัน 2 รอ.	Second Infantry Battalion								0.0		
21 บ้านมนังคศิลา	Ban Manangkha Sila								0.0		
22 ว.ว. โยสิตสมสร	Kosit Samosorn School								0.0		
23 ประตูน้ำปทุมวัน	Pathumvan Irr.								0.0		
24 ว.ว. เฉลิมสาสน์ศึกษา	Chaloemsart Suksa School								0.0		
25 วิทยาลัยเพาะช่าง	Poh Chang College								0.0		
26 ว.ว. มาแตร์เดอี	Mater Dei School								0.0		
27 สถานีจ่ายไฟฟ้าบางกะปิ	Sup Center of Electrial Supply-Bangkapi								0.0		
28 วิทยาลัยพาณิชการธนบุรี	Thonburi Commercial College								0.0		
29 วิทยาลัยครูบ้านสมเด็จ	Bansomdet Teacher College								0.0		
30 เขตคลองสาน	Khlong San Boundary								0.0		
31 ว.ว. เตรียมทหาร	Armed Force Academy Preparatory-School								0.0		
32 ว.ว. กรุงเทพคริสเตียน	Bangkok Christian College								0.0		
33 ว.ว. ศรีวิกรม์	Srivikorn School								0.0		
34 ประตูน้ำพระโขนง	Prakhanong Irr.								0.0		
35 ว.ว. สมฤทธิ์ศึกษา	Somdhit Suksa School								0.0		
36 ว.ว. อานนท์วิทยาคม	Yanawa Vitthayakhom School								0.0		
37 ว.ว. พระโขนง	Prakhanong School								0.0		
38 ว.ว. ช่องนนทรี	Chong Nonthri School								0.0		

อุณหภูมิสูงสุดและต่ำสุดประจำวันที่ ๕ – ๑๑ พฤษภาคม ๒๕๒๓

Daily Max. and Min. Temperature 5 – 11 May 1980

สถานี	Station	อุณหภูมิสูงสุดและต่ำสุดเป็นองศา ซ. Max. and Min. Temperature in degree C. 5	6	7	8	9	10	11	เฉลี่ยสูงสุด ต่ำสุด Average Max. Min.	เฉลี่ยในสัปดาห์ Weekly Mean	ค่าปกติประจำเดือน Monthly Normal
ภาคเหนือ	**NORTHERN PART**										
1 เชียงราย	CHIANG RAI	32.6 20.3	32.2 21.7	36.2 21.3	37.0 22.5	36.2 22.0	33.4 22.2	36.8 21.9	34.9 21.7	28.3	27.8
2 แม่ฮ่องสอน	MAE HONG SON	21.5	23.5	22.8	25.2	25.8	24.0	25.3	24.0		
3 เชียงใหม่	CHIANG MAI	34.9 20.5	36.8 25.2	38.6 26.0	38.7 26.6	38.5 26.8	38.2 27.0	39.2 26.3	37.8 25.5	31.7	28.7
4 น่าน	NAN	34.6 20.7	34.8 21.9	36.7 22.6	38.7 25.2	36.1 23.9	35.3 20.2	36.9 22.1	36.1 22.5	29.3	29.3
5 ท่าวังผา	Tha Wang Pha	34.8 19.0	35.1 21.6	36.6 21.0	39.1 22.1	36.0 21.9	35.2 18.3	36.3 21.0	36.2 20.7	28.5	..
6 ลำปาง	LAMPANG	38.7 21.1	40.2 25.7	40.9 25.9	42.3 25.0	40.5 26.5	39.6 24.5	40.7 24.0	40.4 24.7	32.6	29.3
7 แม่สะเรียง	Mae Sariang	37.4 21.5	37.4 22.8	38.5 24.7	38.9 26.4	39.9 26.5	39.7 26.1	40.0 24.6	38.8 24.8	31.8	29.5
8 แพร่	PHRAE	35.6 22.5	35.5 22.8	36.5 23.5	39.7 26.5	38.0 26.8	34.8 22.2	37.2 25.0	36.8 24.2	30.5	29.5
9 อุตรดิตถ์	UTTARADIT	40.0 24.8	38.5 24.3	38.1 23.5	41.0 26.0	40.2 27.6	35.0 21.8	38.2 26.2	38.7 24.9	31.8	30.2
10 ตาก	TAK	40.9 26.4	41.5 28.3	40.9 26.4	41.0 29.3	41.5 28.5	40.1 24.9	40.7 28.9	40.9 27.5	34.2	30.3
11 เขื่อนภูมิพล	Bhumibol Dam	39.6 24.1	39.8 26.8	39.6 26.6	39.4 30.5	40.9 30.0	39.6 24.4	38.9 26.9	39.1 27.0	33.1	30.0
12 พิษณุโลก	PHITSANULOK	38.7 23.2	38.7 25.8	36.9 22.0	39.5 27.2	38.0 27.7	21.6	37.4 25.2	38.2 24.7	31.5	30.2
13 แม่สอด	Mae Sot	37.3 23.4	37.5 26.0	37.7 26.4	37.2 26.0	38.3 27.6	37.4 24.7	37.9 26.6	37.6 25.4	31.5	29.0
14 เพชรบูรณ์	PHETCHABUN	38.8 24.6	37.3 24.6	36.1 24.3	37.9 26.4	37.4 27.0	35.1 22.5	36.6 25.4	37.0 25.0	31.0	29.5
15 หล่มสัก	Lom Sak	38.3 23.6	35.5 23.0	36.6 23.2	38.0 24.8	36.5 26.0	34.6 22.2	36.8	36.6 23.8	30.2	..
16 วิเชียรบุรี	Wichian Buri	38.8 26.7	38.0 24.6	35.5 23.2	38.1 25.5	35.9 26.4	37.2 23.4	37.8 25.1	37.3 25.0	31.2	..
ภาคตะวันออกเฉียงเหนือ	**NORTHEASTERN PART**										
1 หนองคาย	NONG KHAI	33.7 21.0	31.7 20.9	34.9 23.7	37.0 26.4	30.1 21.7	31.7 20.6	34.9 25.9	33.4 22.8	28.1	28.8
2 เลย	LOEI	36.0 21.4	32.0 20.9	36.1 23.0	37.3 24.4	32.8 23.2	33.9 21.7	36.6 24.5	35.0 22.7	28.9	28.4
3 อุดรธานี	UDON THANI	35.3 23.4	33.5 24.0	36.8 25.5	38.0 27.4	31.1 22.0	34.2 22.3	35.5 27.0	34.9 24.5	29.7	29.3
4 สกลนคร	SAKON NAKHON	33.5 24.4	33.2 25.3	35.2 23.6	35.5 25.6	28.9 23.3	31.7 23.9	33.0 23.6	32.9 24.2	28.6	28.8
5 นครพนม	NAKHON PHANOM	33.9 21.5	34.1 26.0	34.1 23.5	35.0 24.7	30.2 24.6	31.2 23.5	34.6 24.9	33.7 24.1	28.9	28.7
6 มุกดาหาร	Mukdahan	35.0 25.8	35.6 25.6	35.1 23.3	37.0 25.8	27.6 25.1	32.7 23.6	24.2	33.8 24.8	29.3	29.1
7 ขอนแก่น	KHON KAEN	35.9 21.8	34.5 24.4	36.2 24.7	38.3 25.8	32.5 23.9	34.8 24.7	37.2 25.9	35.6 24.5	30.1	29.7
8 โกสุมพิสัย	Kosum Phisai	35.1	35.0 23.1	36.2 22.5	37.0 24.3	30.0 23.6	23.5		34.7 23.4	29.1	..
9 ร้อยเอ็ด	ROI ET	35.5 25.4	36.2 24.5	37.1 25.6	38.2 26.2	39.0 27.5	34.2 24.2	36.8 25.6	36.7 25.6	31.2	29.5
10 ชัยภูมิ	CHAIYAPHUM	37.5 25.8	37.7 24.4	38.3 24.4	39.5 26.4	35.5 27.6	36.7 26.1	38.1 26.5	37.6 25.9	31.8	29.4
11 อุบลราชธานี	UBON RATCHATHANI	36.4 25.4	37.0 25.9	38.2 26.2	38.1 26.0	34.7 26.7	35.0 24.3	37.4 25.5	36.7 25.7	31.2	29.2
12 สุรินทร์	SURIN	36.7 24.5	36.2 24.4	36.6 26.0	38.0 26.4	37.3 26.3	35.5 24.7	37.8 26.6	36.9 25.6	31.3	29.2
13 ท่าตูม	Tha Tum	35.7 24.1	36.1 24.6	37.2 26.0	38.4 26.8	34.1 27.5	36.0 25.3	37.6 27.5	36.4 26.6	31.2	..
14 นางรอง	Nang Rong	37.5 25.6	36.5 24.2	35.8 25.0	37.6 24.9	34.0 25.0	24.8		36.3 24.9	30.6	..

สถานี	Station	อุณหภูมิสูงสุดและต่ำสุดเป็นองศา ซ. Max. and Min. Temperature in degree C. 5	6	7	8	9	10	11	เฉลี่ยสูงสุด ต่ำสุด Average Max. Min.	เฉลี่ยในสัปดาห์ Weekly Mean	ค่าปกติประจำเดือน Monthly Normal
15 นครราชสีมา	NAKHON RATCHASIMA	37.1 / 25.6	37.5 / 24.9	36.6 / 24.7	39.0 / 23.5	32.9 / 26.7	35.9 / 25.5	37.0 / 25.4	36.4 / 25.1	30.8	29.3
16 โชคชัย	Chok Chai	37.9 / 25.7	38.6 / 24.3	38.6 / 24.9	39.0 / 26.6	38.3 / 26.3	24.6		38.4 / 25.4	31.9	
ภาคกลาง	**CENTRAL PART**										
1 นครสวรรค์	NAKHON SAWAN	41.2 / 26.0	40.7 / 29.1	39.3 / 25.8	41.9 / 29.1	40.2 / 29.6	39.5 / 25.6	41.0 / 26.6	40.5 / [illegible]	34.1	30.4
2 ลพบุรี	LOP BURI	39.1 / 28.5	38.8 / 28.5	38.5 / 26.6	40.0 / 28.5	39.6 / 29.2	37.2 / 25.3	37.9 / 27.4	37.9 / 27.7	[illegible]	29.9
3 สุพรรณบุรี	SUPHAN BURI	41.0 / 26.0	40.5 / 26.5	40.5 / 26.0	41.7 / 26.5	40.0 / 26.5	38.0 / 24.0	39.5 / 25.3	40.2 / 25.8	33.0	30.3
4 กาญจนบุรี	KANCHANABURI	40.8 / 27.8	40.6 / 28.6	40.5 / 29.5	41.0 / 29.2	40.0 / 29.2	37.5 / 27.6	39.2 / 27.4	40.0 / 28.4	34.2	30.2
5 ทองผาภูมิ	Thong Pha Phum	38.8 / 23.5	39.0 / 23.5	38.3 / 24.1	39.4 / 24.0	36.3 / 25.2	38.5 / 25.4	39.2 / 24.0	38.5 / 24.4	31.5	..
6 สนามบินดอนเมือง	Don Muang Airport	36.9 / 27.0	36.1 / 27.0	36.2 / 26.2	37.3 / 27.0	36.2 / 27.0	35.0 / 24.8	34.1 / 26.8	36.5 / 26.5	31.5	29.8
7 กรุงเทพมหานคร	BANGKOK METROPOLIS	39.0 / 29.0	38.5 / 29.3	38.6 / 28.0	37.2 / 29.5	38.3 / 29.5	36.5 / 25.2	37.4 / 28.2	37.4 / 28.4	32.9	29.7
8 ศูนย์วิจัย บางนา	Bang Na	37.5 / 26.7	38.3 / 29.4	35.5 / 27.5	36.5 / 29.8	37.5 / 29.7	35.5 / 25.2	28.0	36.5 / 28.3	32.4	..
ภาคตะวันออก	**EASTERN PART**										
1 ปราจีนบุรี	PRACHIN BURI	39.2 / 27.0	37.2 / 25.2	35.4 / 26.5	36.0 / 27.5	33.8 / 27.4	36.8 / 25.4	35.8 / 26.6	36.7 / 26.5	31.6	29.5
2 กบินทร์บุรี	Kabin Buri										
3 อรัญประเทศ	Aranyaprathet	37.0 / 26.5	38.6 / 24.9	38.0 / 26.4	38.7 / 25.7	38.0 / 25.7	35.4 / 24.6	37.0 / 26.0	37.5 / 25.7	31.6	29.5
4 ชลบุรี	CHON BURI	37.9 / 26.5	36.3 / 28.3	35.9 / 28.6	37.8 / 26.5	37.8 / 29.0	38.2 / 26.4	35.3 / 28.5	37.0 / 28.3	32.7	29.2
5 เกาะสีชัง	Ko Si Chang	35.5 / 29.9	34.5 / 29.3	34.7 / 29.0	35.2 / 29.3	35.5 / 29.9	33.9 / 27.3	34.7 / 30.0	34.9 / 29.2	32.1	29.5
6 สัตหีบ	Sattahip	34.9 / 30.1	34.5 / 30.0	34.1 / 29.7	30.0	34.6 / 30.4	33.9 / 26.7		34.4 / 29.5	32.0	29.9
7 ระยอง	RAYONG										
8 จันทบุรี	CHANTHABURI	35.5 / 26.4	35.0 / 25.0	35.0 / 26.1	35.3 / 25.7	34.7 / 26.3	34.5 / 26.0	35.3 / 25.7	35.0 / 25.9	30.5	28.3
9 คลองใหญ่	Khlong Yai	34.1 / 26.8	34.4 / 24.5	33.8 / 26.2	34.1 / 25.7	34.3 / 26.6	33.5 / 26.1	34.2 / 26.0	34.1 / 26.0	30.1	28.1
ภาคใต้	**SOUTHERN PART**										
1 หัวหิน	Hua Hin	35.1 / 27.7	35.3 / 27.7	36.6 / 27.6	35.7 / 27.8	36.5 / 27.2	34.9 / 26.7	34.3 / 27.6	35.5 / 27.5	31.5	29.0
2 ประจวบคีรีขันธ์	PRACHUAP KHIRI KHAN	33.5 / 25.6	33.5 / 26.3	33.9 / 26.5	36.5 / 27.0	34.8 / 27.1	33.3 / 25.7	[illegible] / [illegible]	34.3 / 26.3	30.3	28.9
3 ชุมพร	CHUMPHON	36.0 / 25.5	36.0 / 24.5	35.4 / 23.5	36.1 / 24.5	34.8 / 24.2	34.3 / 24.4	34.6 / 24.3	35.3 / 24.4	29.9	28.2
4 สุราษฎร์ธานี	SURAT THANI	35.0 / 25.5	35.8 / 24.2	34.5 / 24.6	37.0 / 23.5	36.2 / 23.3	35.6 / 23.3	33.5 / 24.5	35.4 / 24.1		
5 เกาะสมุย	Ko Samui	32.5 / 23.4	32.8 / 27.6	32.7 / 27.7	34.1 / 27.7	34.0 / 26.2	33.5 / 26.9	32.2	33.1 / 26.4	29.8	..
6 นครศรีธรรมราช	NAKHON SI THAMMARAT	35.5 / 24.9	35.6 / 24.0	34.5 / 24.6	36.4 / 24.5	35.3 / 23.3	35.2 / 23.6	34.0 / 24.7	35.2 / 24.2	29.7	28.6
7 สงขลา	SONGKHLA	33.0 / 25.6	33.1 / 25.8	33.0 / 26.6	33.2 / 26.1	33.6 / 26.3	32.7 / 25.6	32.6 / 24.8	33.0 / 25.9	29.5	28.8
8 ปัตตานี	PATTANI	35.4 / 22.6	34.7 / 23.5	35.2 / 24.5	35.0 / 23.0	35.6 / 23.0	33.8 / 22.0	34.6 / 23.0	34.9 / 23.1	29.0	28.8
9 นราธิวาส	NARATHIWAT	35.0 / 24.7	33.7 / 25.0	34.0 / 24.5	34.0 / 23.5	35.0 / 26.0	34.0 / 25.0	24.0	34.3 / 24.7	27.5	28.1
10 ระนอง	RANONG	35.0 / 25.7	34.8 / 25.6	35.3 / 24.8	32.5 / 25.4	32.3 / 24.9	34.8 / 24.3	33.5 / 25.0	34.0 / 25.1	29.6	27.6
11 ภูเก็ต	PHUKET	33.7 / 26.8	33.5 / 26.7	33.3 / 25.9	31.0 / 25.8	32.2 / 25.1	32.0 / 24.5	32.8 / 25.1	32.4 / 25.7	29.1	28.0
12 สนามบินภูเก็ต	Phuket Airport	33.0 / 26.8	32.2 / 25.7	32.6 / 25.6	33.0 / 26.0	31.1 / 24.5	33.4 / 24.3	32.7 / 24.9	32.6 / 25.5	29.1	27.8
13 สนามบินตรัง	Trang Airport	34.1 / 24.6	34.8 / 25.2	32.4 / 24.6	34.3 / 24.7	31.6 / 23.5	32.9 / 23.9	34.0 / 24.6	33.4 / 24.4	28.9	28.2

REMARKS

1. **Meteorological Department's Station** (with * mark). Rainfall observation is performed daily at 07.00 a.m. by the Meteorological Department's personnel. Therefore the daily amount of rainfall in this publicatiou means the total amount of rainfall in 24 hr. period from 07.00 a.m. of the recorded date to 07.00 a.m. of the following day.

2. **Voluntary Rainfall Station** (without * mark) located at District and Province. Rainfall observation is performed daily at 09.00 a.m. by the voluntary observer. The daily amount of rainfall means the total amount of rainfall in 24 hr. period from 09.00 a.m. of the recorded date to 09.00 a.m. of the following day.

3. **Rainfall and Temperature Data** The daily rainfall and temperature observations are submitted to the Meteorological Department soon after the measurement by the following means :—

   — By radio or telegraph from the Meteorological Department's stations.

   — By telegraph from voluntary rainfall stations

   Those daily reports generally arrive at the Meteorological Department from about 07.00 a.m. to 07.00 p.m.

4. **Rainfall Intensity in 1 day** (24 hours)

Light Rainfall	amounts	0.1 — 10.0	millimetres
Moderate Rainfall	,,	10.1 — 35.0	,,
Heavy Rainfall	,,	35.1 — 90.0	,,
Very Heavy Rainfall	,,	90.1	millimetres and above
Blank	represents	No rainfall or observation of rainfall does not arrive in time for publication. Trace or light rainfall with amount lese than 0.1 millimetres.	

Various Data in this publication are published hurriedly to service the user. Therefore the user should be cautious in using them. If there is any doubts please inquired the Meteorological Statistics Subdivision of the Climatology Division for further informations by dialing the number 3916054 and 3910178.

Meteorological Department
Bangkok Metropolis

Climatology Division

- กำหนดออก สัปดาห์ละ 1 ฉบับ ปีละ 52 ฉบับ
- ค่าบำรุง ฉบับละ 5 บาท ปีละ 150 บาท
- การบอกรับ ติดต่อที่กองภูมิอากาศ กรมอุตุนิยมวิทยา

โทร. 3916054

พิมพ์ที่โรงพิมพ์กรมอุตุนิยมวิทยา กระทรวงคมนาคม กรุงเทพมหานคร

นายสมิทธ ธรรมสโรช ผู้พิมพ์ผู้โฆษณา 2523

M06.11/593
T364we

กรมอุตุนิยมวิทยา กระทรวงคมนาคม

รายงานอากาศประจำสัปดาห์ ระหว่างวันที่ ๑๒ – ๑๘ พฤษภาคม ๒๕๒๓

และ

การคาดหมายลักษณะอากาศ ระหว่างวันที่ ๑๙ – ๒๕ พฤษภาคม ๒๕๒๓

ฉบับที่ ๒๐/๒๕๒๓

น.อ. ดร. ขจิต บัวจิตติ ร.น.

อธิบดีกรมอุตุนิยมวิทยา

METEOROLOGICAL DEPARTMENT

MINISTRY OF COMMUNICATION

BANGKOK, THAILAND

WEEKLY WEATHER REPORT

DURING THE PERIOD 21 – 18 MAY 1980

AND

WEATHER OUTLOOK

DURING 19 – 25 MAY 1980

No.20/1980

Capt. Kajit Busajitti R.T.N.

Director — General

CENTRAL
LIBRARY
AUG 1980
N.O.A.A.
U. S. Dept. of Commerce

หมายเหตุ

1. สถานีของกรมอุตุนิยมวิทยา (มีเครื่องหมาย *) ทำการตรวจวัดจำนวนฝน ตกเวลา 07.00 น. ทุกวัน โดยเจ้าหน้าที่ของกรมอุตุนิยมวิทยา ดังนั้น จำนวนฝนรายวันในรายงานเล่มนี้ หมายถึงปริมาณฝนรวมในช่วงเวลา 24 ชั่วโมง ตั้งแต่เวลา 07.00 น. ของวันที่แจ้งไว้ในรายงาน จนถึงเวลา 07.00 น. ของวันรุ่งขึ้น

2. สถานีฝนอำเภอและจังหวัด (ไม่มีเครื่องหมาย *) ทำการ ตรวจวัด จำนวนฝนตกเวลา 09.00 น. ทุกวัน โดยเจ้าหน้าที่ ที่อยู่ในอำเภอหรือจังหวัดที่ได้รับแต่งตั้งจากกรมอุตุนิยมวิทยา ดังนั้น จำนวนฝนรายวัน หมายถึงปริมาณฝนรวมในช่วงเวลา 24 ชั่วโมง ตั้งแต่เวลา 09.00 น. ของวันที่แจ้งไว้ในรายงานจนถึงเวลา 09.00 น. ของวันรุ่งขึ้น

3. ข้อมูลฝนและอุณหภูมิ ที่พิมพ์ในรายงานเล่มนี้ เป็นข้อมูลที่เจ้าหน้าที่ผู้ทำการตรวจรายงานมาถึงกรมอุตุนิยมวิทยา ทุกวันภายหลังการตรวจ
   - สถานีของกรมอุตุนิยมวิทยา รายงานทางวิทยุโทรศัพท์หรือโทรเลข
   - สถานีฝนอำเภอและจังหวัด รายงานทางโทรเลข

   รายงานดังกล่าวนี้ กรมอุตุนิยมวิทยา จะได้รับ ตั้งแต่เวลา ประมาณ 07.00 น. จนถึงเวลา 19.00 น.

4. เกณฑ์ฝนใน 1 วัน (24 ชั่วโมง)

ฝนเล็กน้อย	จำนวนตั้งแต่	0.1 – 10.0 มิลลิเมตร
ฝนปานกลาง	"	10.1 – 35.0 "
ฝนหนัก	"	35.1 – 90.0 "
ฝนตกหนักมาก	"	90.1 มิลลิเมตร ขึ้นไป
ช่องว่าง	หมายความว่า	ไม่มีฝนตกหรือยังไม่ได้รับรายงาน
"	"	ฝนตกน้อยไม่ถึง 0.1 มิลลิเมตร

ข้อมูลต่าง ๆ เหล่านี้ได้ดำเนินการจัดพิมพ์โดยรีบด่วน เพื่อสนองความต้องการแก่ผู้ใช้ จึงยังไม่ได้ทำการตรวจสอบ ฉะนั้น ผู้ใช้จึงควรพิจารณาข้อมูลก่อนที่จะนำไปใช้ หากมีข้อสงสัยประการใด โปรดติดต่อสอบถามเจ้าหน้าที่ งานสถิติอุตุนิยมวิทยา กองภูมิอากาศ โทรศัพท์ 2910054 และ 2910178

กองภูมิอากาศ กรมอุตุนิยมวิทยา

กรุงเทพมหานคร

การคาดหมายลักษณะอากาศใน ๗ วันข้างหน้า
ตั้งแต่วันที่ ๑๙ – ๒๕ พฤษภาคม ๒๕๒๓
ลักษณะทั่วไป

พายุดีเปรสชั่นบริเวณชายฝั่งประเทศพม่า จะเคลื่อนตัวทางทิศตะวันออกเข้าสู่ด้านตะวันตกของภาคกลาง และร่องความกดอากาศต่ำจะพาดผ่านภาคกลางและภาคตะวันออกในระยะสัปดาห์นี้ ลักษณะเช่นนี้เป็นการเริ่มฤดูฝนของประเทศไทย

ภาคเหนือ ภาคตะวันออกเฉียงเหนือ ภาคกลาง ภาคตะวันออกรวมทั้งชายฝั่ง	จะมีฝนกระจายเกือบทั่วไป และมีฝนตกหนักเป็นแห่ง ๆ
ภาคใต้ฝั่งตะวันออก	จะมีฝนกระจาย ส่วนมากทางตอนบนของภาค
ภาคใต้ฝั่งตะวันตก	จะมีฝนทั่วไป โดยมีฝนตกหนักเป็นแห่ง ๆ ทะเลมีคลื่นปานกลางถึงคลื่นจัด
กรุงเทพมหานคร	จะมีฝนหรือฝนฟ้าคะนองกระจาย

กรมอุตุนิยมวิทยา

๑๙ พ.ค. ๒๓

Weather outlook for the period 19 – 25 May 1980
General Situation

The depression over the coastal area of Burma will move eastward through the western portion of Central Part. The low pressure trough will lie across Central and Eastern parts during this week. This condition is the beginning of the rainy season of Thailand.

Northern Part: Northeastern Part: Central Part: Eastern Part and Coastal Area:	Almost widespread rains with widely scattered heavy falls.
Southern Thailand East Coast:	Scattered showers mainly in the upper portion.
Southern Thailand West Coast:	Widespread rains with widely scattered heavy falls. Moderate to rough sea.
Bangkok Metropolis:	Scattered rainshowers or thundershowers.

Meteorological Department

19 May 1980

สรุปลักษณะอากาศทั่วไปในรอบสัปดาห์

ตั้งแต่วันที่ ๑๒ – ๑๘ พฤษภาคม ๒๕๒๓

๑. ในระหว่างสัปดาห์ได้มีพายุดีเปรสชั่นก่อตัวขึ้นในอ่าวเบงกอล โดยมีศูนย์กลางอยู่ประมาณละติจูด ๑๑.๕ องศาเหนือ ลองจิจูด ๘๙.๕ องศาตะวันออก เคลื่อนตัวไปทางตะวันตกเฉียงเหนือ และวันที่ ๑๘ พฤษภาคม ได้มีศูนย์กลางอยู่ประมาณละติจูด ๑๖.๐ องศาเหนือ ลองจิจูด ๙๔.๐ องศาตะวันออก เคลื่อนตัวช้า ๆ ไปทางทิศตะวันออกเข้าสู่ทะเลอันดามัน (อ่าวมะตะบัน) พายุนี้ทำให้ลมมรสุมตะวันตกเฉียงใต้มีกำลังปานกลางพัดปกคลุมประเทศไทยและอ่าวไทยในตอนปลายสัปดาห์ ลักษณะเช่นนี้ทำให้เกือบตลอดสัปดาห์มีฝนและฝนฟ้าคะนองกระจาย ในภาคเหนือ ภาคตะวันออกเฉียงเหนือ และภาคใต้ฝั่งตะวันออก โดยมีฝนตกหนักบางแห่ง ภาคกลางและภาคตะวันออกมีฝนเป็นแห่ง ๆ ส่วนภาคใต้ฝั่งตะวันตกมีฝนเกือบทั่วไปกับมีฝนตกหนักเป็นแห่ง ๆ

๒. รายงานอุณหภูมิสูงสุดในภาคต่าง ๆ ของประเทศไทยมีดังนี้.–

ภาคเหนือ	๔๑.๙ °ซ.ที่ อ.เมือง	จ.ตาก	เมื่อวันที่	๑๒	พ.ค.
ภาคตะวันออกเฉียงเหนือ	๓๙.๐ °ซ.ที่ อ.ท่าตูม	จ.สุรินทร์	"	๑๕	พ.ค.
ภาคกลาง	๔๑.๙ °ซ.ที่ อ.เมือง	จ.นครสวรรค์	"	๑๕	พ.ค.
ภาคตะวันออก	๓๔.๙ °ซ.ที่ อ.เมือง	จ.ปราจีนบุรี	"	๑๖	พ.ค.
ภาคใต้	๓๗.๗ °ซ.ที่ อ.เมือง	จ.ประจวบคีรีขันธ์	"	๑๕	พ.ค.

๓. รายงานฝนสูงสุดในภาคต่าง ๆ ของประเทศไทยมีดังนี้.–

ภาคเหนือ	๕๙.๙ มม.ที่ อ.จุน	จ.เชียงราย	เมื่อวันที่	๑๙	พ.ค.
ภาคตะวันออกเฉียงเหนือ	๙๐.๙ มม.ที่ อ.ตระการพืชผล	จ.อุบลราชธานี	"	๑๕	พ.ค.
ภาคกลาง	๙๗.๕ มม.ที่ อ.ชับบาคาล	จ.ลพบุรี	"	๑๙	พ.ค.
ภาคตะวันออก	๑๐๐.๙ มม.ที่ อ.เขาสมิง	จ.ตราด	"	๑๕	พ.ค.
ภาคใต้	๙๙.๙ มม.ที่ อ.เมือง	จ.ระนอง	"	๑๗	พ.ค.

กรมอุตุนิยมวิทยา

๑๙ พ.ค. ๒๓

Weekly Weather Summary

Period 12 – 18 May 1980

1. During the week, a depression formed over the Bay of Bengal, it was centered about latitude 11.5° north and longitude 89.5° east and moved westward. On the 18 th., it was centered about latitude 16.0° north and longitude 94.0° east, it moved eastward slowly to Andaman Sea.(the Gulf of Matarban) This depression caused moderate southwest monsoon over Thailand and the Gulf of Thailand during the end of the week. Consequently, scattered rainshowers and thundershowers with isolated heavy fall were experienced in the Northern, Northeastern Parts and Southern Thailand East Coast, widely scattered rainshowers in the Central and Eastern Parts; and almost widespread rainshowers with widely scattered were recorded elsewhere almost throughout the week.

2. Highest temperature in various parts of Thailand were as follows:-

Northern Part	41.9°C.at Amphoe Muang	Tak	on	12	May
Northeastern Part	39.0°C.at Tha Tum	Surin	"	15	May
Central Part	41.9°C.at Amphoe Muang	Nakhon Sawan	"	15	May
Eastern Part	38.4°C.at Amphoe Muang	Prachin Buri	"	16	May
Southern Part	37.7°C.at Amphoe Muang	Prachuap Khirikhan	"	15	May

3. Heaviest rainfall in various parts of Thailand were as follows:-

Northern Part	54.4 mm.at Chun	Chiang Rai	on	14	May
Northeastern Part	80.8 mm.at Trakan Phutphon,	Ubon Rathchathani	"	15	May
Central Part	47.5 mm.at Chai Badan	Lop Buri	"	14	May
Eastern Part	100.8 mm.at Khao Saming	Trat	"	15	May
Southern Part	74.8 mm.at Amphoe Muang	Ranong	"	17	May

Meteorological Department

19 May 1980

<u>ข่าวอากาศเพื่อการเกษตรประจำสัปดาห์</u>

ตั้งแต่วันที่ ๑๙ - ๒๕ พฤษภาคม คาดว่าพายุดีเปรสชั่นในทะเลอันดามันบริเวณชายฝั่งประเทศพม่าจะเคลื่อนตัวทางตะวันออกเข้าสู่ด้านตะวันตกของภาคกลางของประเทศไทย อนึ่งร่องความกดอากาศต่ำหรือร่องมรสุมจะพาดผ่านภาคกลางและภาคตะวันออกในระยะสัปดาห์นี้ อันจะเป็นเหตุให้มีฝนตกหนาแน่นบริเวณประเทศไทยตอนบนและทางด้านฝั่งตะวันตกของภาคใต้ เฉพาะอย่างยิ่งในภาคกลาง ภาคตะวันออก และตอนบนของภาคใต้จะมีฝนเกือบทั่วไป กับมีฝนตกหนักเป็นแห่ง ๆ ในระยะสัปดาห์นี้ สำหรับทะเลอันดามันและบริเวณอ่าวไทยจะมีคลื่นลมแรง ฉะนั้นชาวประมงและชาวเรือควรระมัดระวังไว้ด้วย

<u>ข้อควรทราบ</u> :

เกษตรกรที่ปลูกถั่วเหลืองในฤดูแล้งนี้ และเมื่อต้นถั่วเหลืองมีอายุได้ประมาณ ๔๐ วัน โดยสังเกตว่าใบเปลี่ยนเป็นสีเหลือง แล้วร่วงเกือบหมดทั้งต้น และฝักเปลี่ยนเป็นสีน้ำตาล ก็ควรเริ่มเก็บเกี่ยวได้แล้ว เพราะว่าจะมีฝนมากขึ้นในบริเวณประเทศไทยตอนบน ซึ่งจะเป็นปัญหาในการตากและนวด หากเมล็ดเปียกชื้นหรือถูกฝนอาจเน่าเสียหายได้ สำหรับเมล็ดที่จะเก็บไว้ทำพันธุ์จะต้องตากให้แห้งสนิท ดังนั้นเกษตรกรควรระมัดระวังฝนที่ตกลงมาในระยะนี้ไว้ด้วย เพราะฤดูฝนได้เริ่มแล้ว.

กรมอุตุนิยมวิทยา

๑๙ พฤษภาคม ๒๕๒๓

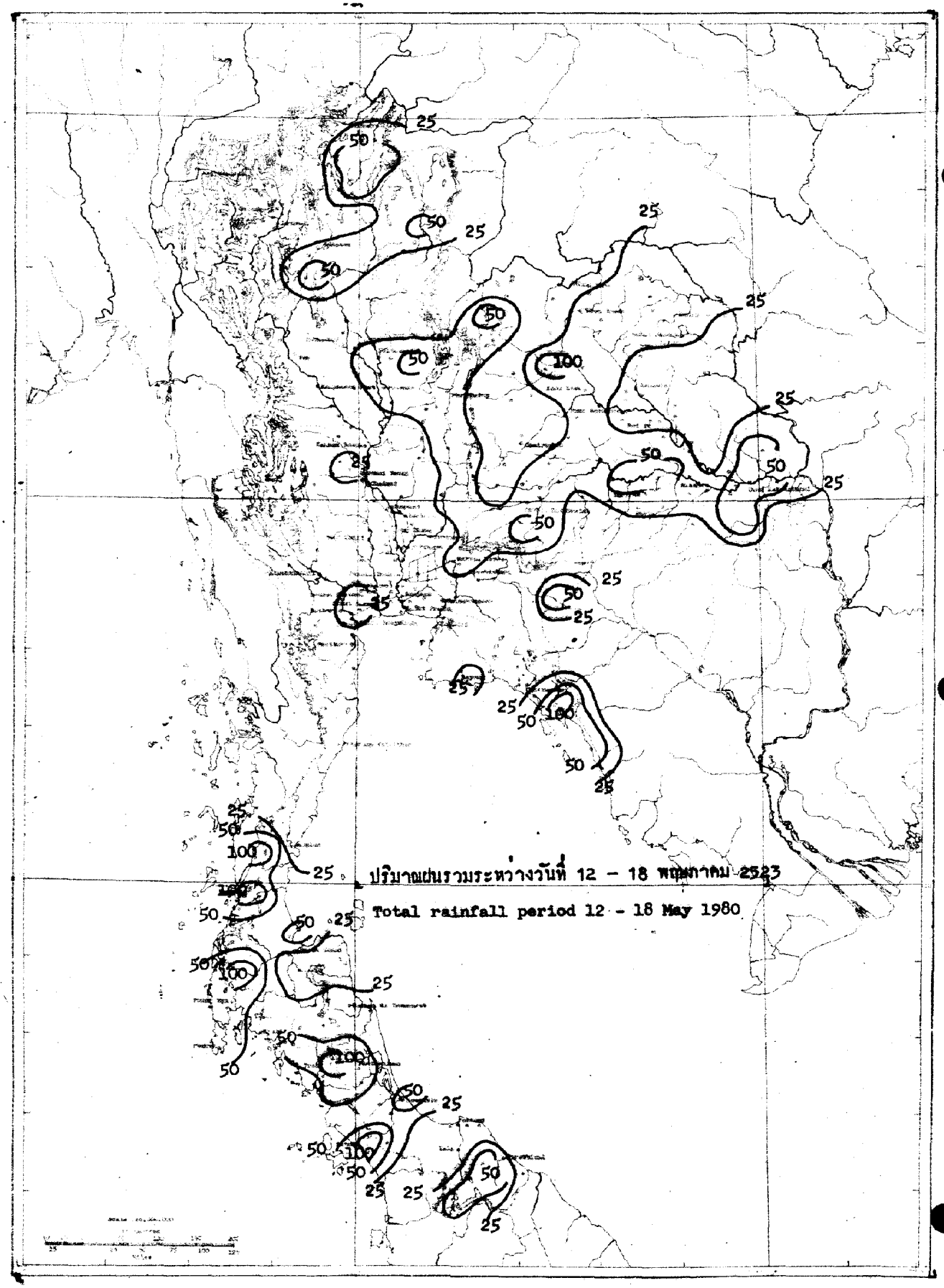
ปริมาณฝนรวมระหว่างวันที่ 12 - 18 พฤษภาคม 2523
Total rainfall period 12 - 18 May 1980

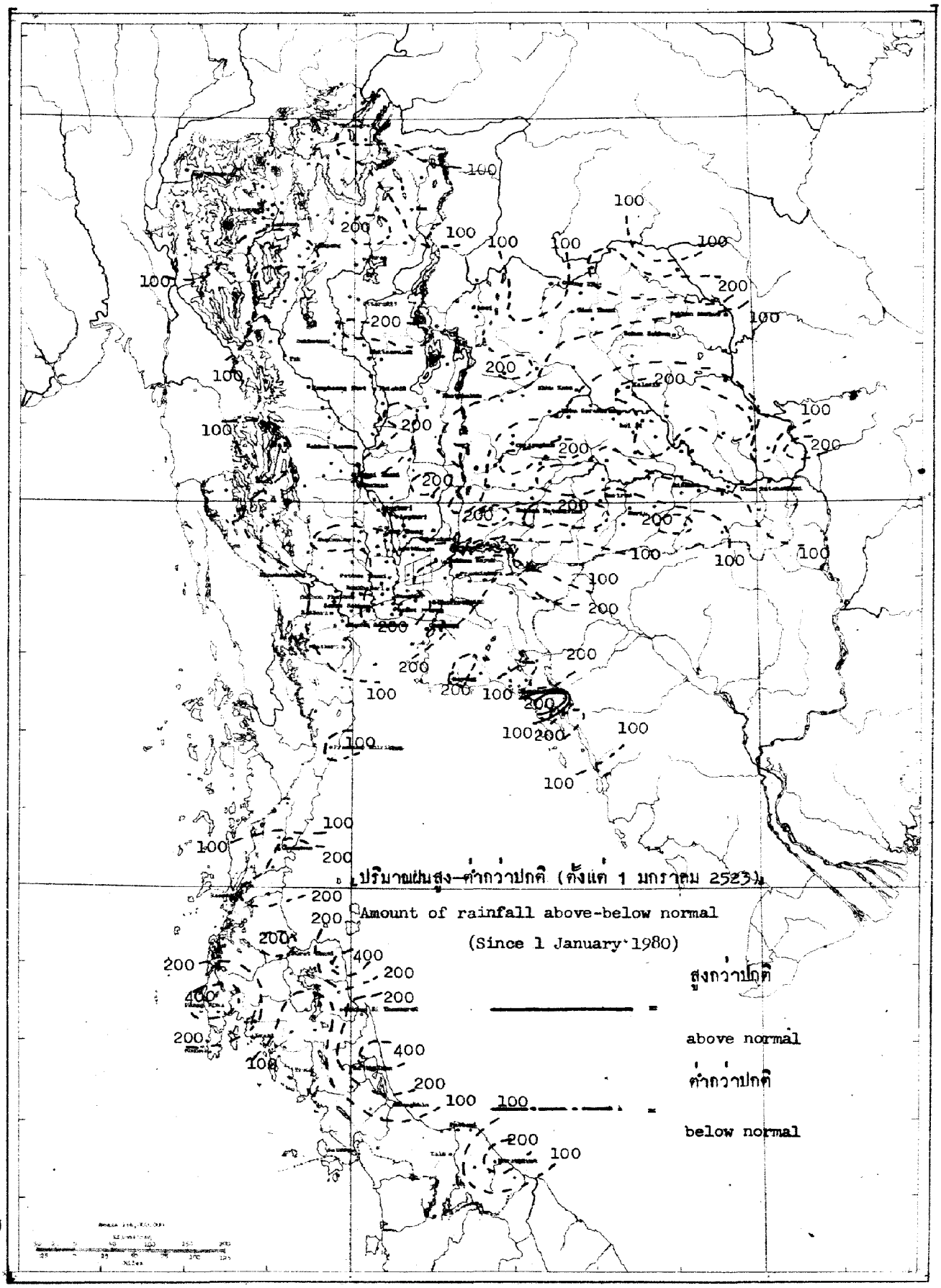
ปริมาณฝนสูง–ต่ำกว่าปกติ (ตั้งแต่ 1 มกราคม 2523)
Amount of rainfall above-below normal
(Since 1 January 1980)
สูงกว่าปกติ
above normal
ต่ำกว่าปกติ
below normal

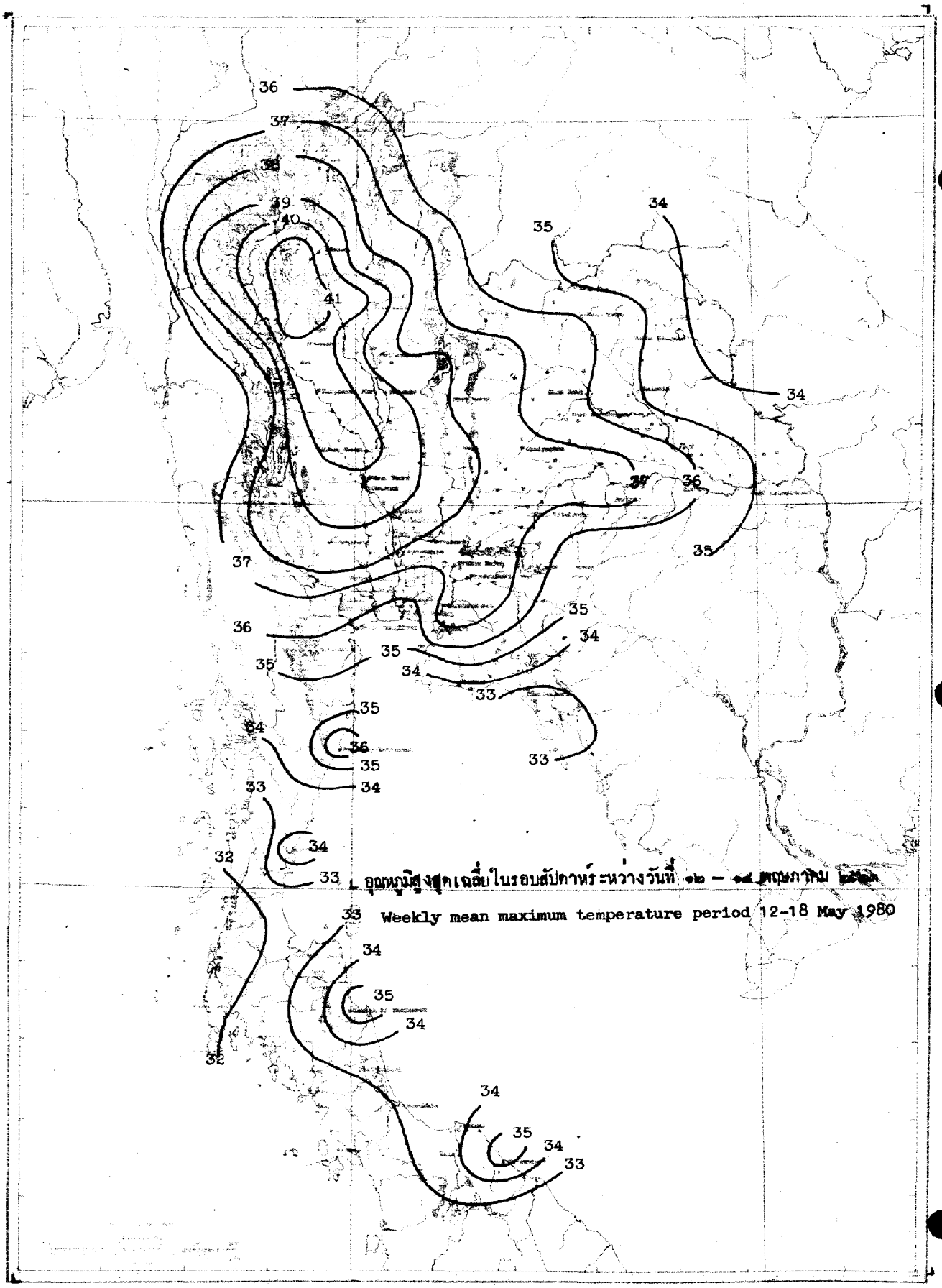

อุณหภูมิสูงสุดเฉลี่ยในรอบสัปดาห์ระหว่างวันที่ ๑๒ – ๑๘ พฤษภาคม ๒๕๒๓

Weekly mean maximum temperature period 12-18 May 1980

สถานีฝน	Station	วันที่และจำนวนน้ำฝนเป็นมิลลิเมตร Date and amount of rainfall in millimetres							ฝนรวม มม. Total rainfall mm.	ฝนรวมตั้งแต่ 1 มกราคม Accumulative rainfall since 1 January	
		พฤษภาคม May								ปริมาณ มม. Amount mm.	สูงต่ำกว่าปกติ Above or below Normal
		12	13	14	15	16	17	18			
ภาคเหนือ	**NORTHERN PART**										
1 เชียงราย	CHIANG RAI*	T				1.8	T		1.8	66.9	-195.8
2 แม่สาย	Mae Sai								0.0	88.6	-103.2
3 เชียงแสน	Chiang Saen								0.0	107.6	- 77.5
4 เชียงของ	Chiang Khong								0.0	108.5	- 77.4
5 แม่จัน	Mae Chan					11.6			11.6	133.3	-141.3
6 แม่สรวย	Mae Suai			7.8		3.4			11.2	162.0	- 33.6
7 เทิง	Thoeng			0.6		2.5			3.1	87.8	-166.7
8 เชียงคำ	Chiang Kham		4.4	50.5					54.9	235.6	+ 16.4
9 เวียงป่าเป้า	Wiang Pa [illegible]								0.0	0.0	-154.7
10 พาน	Phan		4.8	32.1	15.6				52.5	164.7	+ 37.7
11 แม่ใจ	Mae Chai			4.0	1.2				5.2	143.1	-148.8
12 พะเยา	Phayao								0.0	152.2	- 21.3
13 จุน	Chun			54.4					54.4	54.4	-221.5
14 แม่ฮ่องสอน	MAE HONG SON*	0.3				T		6.6	6.9	65.7	- 96.5
15 ปาย	Pai								0.0	103.9	- 72.1
16 ขุนยวม	Khun Yuam			7.8					7.8	95.3	- 61.1
17 แม่ลาน้อย	Mae La Noi								0.0	62.1	
18 แม่สะเรียง	Mae Sariang*							13.4	13.4	23.4	-145.1
19 เชียงใหม่	CHIANG MAI*								0.0	49.0	-144.4
20 ฝาง	Fang								0.0	31.9	-129.2
21 แม่อาย	Mae Ai										
22 เชียงดาว	Chiang Dao								0.0	23.0	-193.1
23 แม่แตง	Mae Taeng								0.0	64.5	- 91.4
24 แม่ริม	Mae Rim	6.1							6.1	23.1	-140.1
25 สันทราย	San Sai						4.9		4.9	49.9	-121.0
26 ดอยสะเก็ด	Doi Saket			0.5					0.5	63.6	- 83.6
27 สันกำแพง	San Kamphaeng								0.0	34.5	- 86.9
28 หางดง	Hang Dong								0.0	50.3	-114.1
29 สารภี	Saraphi								0.0	41.1	
30 สันป่าตอง	San Pa Tong								0.0	18.1	-136.5
31 จอมทอง	Chom Thong		1.9						1.9	61.3	- 99.9
32 ฮอด	Hot		3.4						3.4	216.0	+ 42.8
33 ลำพูน	LAMPHUN								0.0	58.3	- 83.2
34 ป่าซาง	Pa Sang	13.0							13.0	66.3	- 92.7
35 ลี้	Li								0.0	73.9	-155.1
36 ลำปาง	LAMPANG*		0.4				0.6		1.0	63.9	-127.3
37 งาว	Ngao			2.2	6.2	5.9			14.3	69.5	-169.8
38 แจ้ห่ม	Chae Hom			3.9					3.9	70.4	- 73.5
39 เกาะคา	Ko Kha								0.0	107.4	- 90.3
40 สบปราบ	Sop Prap	24.5	26.0	0.1	7.4				58.0	160.2	- 61.6

สถานีฝน	Station	วันที่และจำนวนน้ำฝนเป็นมิลลิเมตร Date and amount of rainfall in millimeters							ฝนรวม มม. Total rainfall mm.	ฝนสะสมตั้งแต่ 1 มกราคม Accumulative rainfall since 1 January	
		พฤษภาคม May								ปริมาณ มม. Amount mm.	สูงต่ำกว่าปกติ Above or below Normal
		12	13	14	15	16	17	18			
41 เถิน	Thoen								0.0	76.2	- 76.8
42 แม่พริก	Mae Phrik								0.0	0.0	-167.2
43 แพร่	PHRAE*		0.8	0.3	31.1		0.7	9.6	42.5	185.9	- 10.5
44 สอง	Song								0.0	0.0	-225.5
45 สูงเม่น	Sung Men								0.0	40.5	- 88.3
46 เด่นชัย	Den Chai	4.7							4.7	114.4	-122.3
47 น่าน	NAN*			21.9	0.7	1.1	6.5		30.2	238.8	- 25.4
48 ทุ่งช้าง	Thung Chang								0.0	156.6	-109.7
49 เชียงกลาง	Chiang Klang								0.0	85.7	
50 ท่าวังผา	Tha Wang Pha*			12.1	1.3		[illegible]		25.1	251.9	+ 26.7
51 ปัว	Pua			5.3			5.4		10.7	106.2	- 92.5
52 สา	Sa	5.3		6.2		43.7	4.0		59.2	300.4	+ 59.9
53 นาน้อย	Na Noi								0.0	103.1	- 68.5
54 อุตรดิตถ์	UTTARADIT*							4.6	4.6	107.6	-116.7
55 ฟากท่า	Fak Tha	3.5			15.5				19.0	169.8	- 61.3
56 น้ำปาด	Nam Pat								0.0	144.7	- 53.4
57 สนามบินอุตรดิตถ์	Uttaradit Airport*								0.0	0.0	-289.1
58 ท่าปลา	Tha Pla								0.0	47.6	-166.5
59 ลับแล	Laplae		8.6					0.4	9.0	110.1	-125.4
60 ตาก	TAK*								0.0	36.8	-150.3
61 เขื่อนภูมิพล	Bhumibol Dam*		1.7	2.0	0.1			8.8	12.6	69.7	- 69.4
62 บ้านตาก	Ban Tak								0.0	15.7	-132.5
63 แม่ระมาด	Mae Ramat								0.0	35.5	- 78.0
64 แม่สอด	Mae Sot*			T	0.4	1.2		T	1.6	60.9	- 68.1
65 สุโขทัย	SUKHOTHAI	20.0							20.0	37.7	-111.8
66 ทุ่งเสลี่ยม	Thung Saliam		10.0						10.0	57.6	-161.9
67 สวรรคโลก	Sawankhalok								0.0	[illegible]	-145.6
68 กงไกรลาศ	Kong Krailat	27.4							27.4	141.0	- 53.2
69 บ้านด่านลานหอย	Ban Dan Lan Hoi								0.0	0.0	-235.6
70 พิษณุโลก	PHITSANULOK*	8.2						34.6	42.8	141.6	- 90.0
71 นครไทย	Nakhon Thai								0.0	0.0	-230.9
72 พรหมพิราม	Phrom Phiram	2.3							2.3	68.6	- 62.7
73 วังทอง	Wang Thong	50.5			T				50.5	224.1	+ 17.6
74 บางกระทุ่ม	Bang Krathum	37.6			9.7				42.3	147.1	- 73.7
75 กำแพงเพชร	KAMPHAENG PHET								0.0	0.0	-136.0
76 พรานกระต่าย	Phan Kratai								0.0	55.0	-140.7
77 คลองขลุง	Khlong Khlung								0.0	0.0	-144.2
78 ขาณุวรลักษบุรี	Khanu Woralaksburi								0.0	36.5	-204.4
79 พิจิตร	PHICHIT	34.5			12.8				47.3	97.6	-104.3
80 สามง่าม	Sam Ngam	20.0							20.0	64.0	-116.7
81 ตะพานหิน	Taphan Hin								0.0	81.3	-108.4

สถานีฝน	Station	วันที่และจำนวนน้ำฝน มม. Date and amount of rainfall in millimeters							ฝนรวม มม. Total rainfall mm.	ฝนรวมตั้งแต่ 1 มกราคม Accumulative rainfall since 1 January	
		พฤษภาคม May								ปริมาณ มม. Amount mm.	สูงต่ำกว่าปกติ Above or below Normal
		12	13	14	15	16	17	18			
82 บางมูลนาก	Bang Mun Nak								0.0	0.0	-222.5
83 โพทะเล	Pho Thale								0.0	0.0	-194.0
84 เพชรบูรณ์	PHETCHABUN *				0.6	T	T	6.2	6.8	129.8	-118.7
85 หล่มเก่า	Lom Kao								0.0	61.3	-128.3
86 หล่มสัก	Lom Sak *	T						34.1	34.1	168.2	- 56.2
87 ชนแดน	Chon Daen	0.5			3.3				3.8	143.8	- 30.1
88 หนองไผ่	Nong Phai	38.5							38.5	177.0	- 31.5
89 วิเชียรบุรี	Wichian Buri *	47.5		T					47.5	159.6	- 50.9
ภาคตะวันออกเฉียงเหนือ	**NORTHEASTERN PART**										
1 เลย	LOEI *	5.8			T			T	5.8	132.5	-135.4
2 เชียงคาน	Chiang Khan					0.5			0.5	159.2	-114.2
3 ท่าลี่	Tha Li								0.0	0.0	-171.6
4 ด่านซ้าย	Dan Sai	10.9							10.9	239.7	- 14.6
5 วังสพุง	Wang Saphung	44.0				9.1			53.1	200.1	- 95.6
6 หนองคาย	NONG KHAI							T	T	298.5	- 40.8
7 ศรีเชียงใหม่	Si Chiang Mai					2.4			2.4	358.4	+ 73.0
8 ท่าบ่อ	Tha Bo								0.0	144.3	-116.5
9 โพนพิสัย	Phon Phisai								0.0	0.0	-236.9
10 บึงกาฬ	Bung Kan					31.2			31.2	188.8	- 99.3
11 เซกา	Seka								0.0	263.0	+ 65.2
12 อุดรธานี	UDON THANI	4.9		T				43.6	48.5	214.3	- 54.2
13 เพ็ญ	Phen								0.0	171.0	- 41.3
14 กุมภวาปี	Kumphawapi						1.4		1.4	124.0	- 76.6
15 หนองหาร	Nong Han								0.0	48.7	-118.0
16 หนองบัวลำภู	Nong Bua Lam Phu								0.0	0.0	-165.6
17 สกลนคร	SAKON NAKHON *					0.4	0.4	27.6	28.4	218.9	- 64.9
18 วานรนิวาส	Wanon Niwat								0.0	7.0	-245.8
19 สว่างแดนดิน	Sawang Daen Din	31.3							31.3	183.7	-109.7
20 พรรณานิคม	Phanna Nikhom					2.6			2.6	234.6	- 38.2
21 นครพนม	NAKHON PHANOM			0.3	1.6		14.6		16.5	340.9	+ 46.7
22 บ้านแพง	Ban Phaeng	3.4				1.3	9.6		14.3	310.3	- 70.9
23 ท่าอุเทน	Tha Uthen								0.0	0.0	-232.9
24 นาแก	Na Kae				2.2	T			2.2	279.8	- 18.1
25 ธาตุพนม	That Phanom				17.1	5.3	3.2		25.6	226.6	- 50.4
26 มุกดาหาร	Mukdahan *	T			T	2.2	2.0		4.2	204.6	- 48.8
27 กาฬสินธุ์	KALASIN	11.2				4.1			15.3	163.4	- 78.2
28 ยางตลาด	Yang Talat	14.0				1.0			15.0	173.6	- 77.1
29 สหัสขันธ์	Sahatsakhan								0.0	175.2	- 36.3
30 กุฉินารายณ์	Kuchinarai								0.0	119.5	- 82.2
31 กมลาไสย	Kamalasai								0.0	0.0	-222.4
32 ร้อยเอ็ด	ROI ET *				T	0.6			0.6	79.8	-169.7

สถานีฝน	Station	วันที่และจำนวนน้ำฝนเป็นมิลลิเมตร Date and amount of rainfall in millimetres							ฝนรวม มม. Total rainfall mm.	ฝนตั้งแต่ 1 มกราคม Cumulative rainfall since 1 January	
		พฤษภาคม May								ปริมาณ มม. Amount mm.	สูงต่ำกว่าปกติ Above or below Normal
		12	13	14	15	16	17	18			
33 โพนทอง	Phon Thong								0.0	147.2	- 85.2
34 ธวัชบุรี	Thawatchaburi								0.0	0.0	-268.2
35 อาจสามารถ	At Samat								0.0	0.0	-224.6
36 เสลภูมิ	Selaphum								0.0	15.5	-230.4
37 จตุรพักตร์พิมาน	Chaturaphak Phiman								0.0	43.7	-157.0
38 เกษตรวิสัย	Kaset Wisai	11.0				36.4			47.4	252.2	+ 12.8
39 สุวรรณภูมิ	Suwannaphum				57.3				57.3	150.9	-123.8
40 มหาสารคาม	MAHA SARAKHAM	T				9.8			9.8	136.0	-129.1
41 เชียงยืน	Chiang Yun					39.5			39.5	137.3	- 76.3
42 กันทรวิชัย	Kantharawichai								0.0	0.0	-237.9
43 โกสุมพิสัย	Kosum Phisai*	37.3							37.3	120.1	-124.9
44 บรบือ	Borabu								0.0	246.9	- 48.2
45 วาปีปทุม	Wapi Pathum								0.0	49.8	-110.1
46 พยัคฆภูมิพิสัย	Phayakkhaphum Phisai				2.5				2.5	272.5	+ 6.1
47 ขอนแก่น	KHON KAEN*	6.9				T		T	6.9	132.1	- 92.3
48 น้ำพอง	Nam Phong	2.9							2.9	117.4	- 41.2
49 ภูเวียง	Phu Wiang	59.3			50.6	18.2			128.1	288.1	+ 26.4
50 ชุมแพ	Chum Phae								0.0	19.8	-200.8
51 มัญจาคีรี	Mancha Khiri	6.9				1.4			8.3	135.7	- 76.3
52 ชนบท	Chonnabot								0.0	134.0	- 75.0
53 บ้านไผ่	Ban Phai	0.5							0.5	151.1	-108.7
54 พล	Phon								0.0	177.9	- 68.7
55 หนองสองห้อง	Nong Song Hong					1.4			1.4	71.0	-159.5
56 ชัยภูมิ	CHAIYAPHUM*	20.4				T	1.2		21.6	151.6	- 99.6
57 เกษตรสมบูรณ์	Kaset Sombun								0.0	134.4	- 33.8
58 ภูเขียว	Phu Khiao								0.0	238.6	+ 43.8
59 คอนสวรรค์	Khon Sawan	16.3							16.3	181.1	-104.8
60 จัตุรัส	Chatturat	8.1							8.1	34.6	-238.9
61 บำเหน็จณรงค์	Bamnet Narong								0.0	230.1	- 85.4
62 นครราชสีมา	NAKHON RATCHASIMA*	1.7			43.9				45.6	268.8	- 6.3
63 บัวใหญ่	Bua Yai								0.0	0.0	-236.8
64 ตง	Khong				2.1				2.1	218.0	+ 34.9
65 ด่านขุนทด	Dan Khun Thot		23.8						23.8	157.1	- 92.4
66 โนนไทย	Non Thai	3.3	33.4						36.7	220.5	- 6.5
67 โนนสูง	Non Sung								0.0	153.0	- 91.6
68 พิมาย	Phimai	15.4			10.6				26.0	26.0	
69 สีคิ้ว	Sikhiu								0.0	0.0	-251.5
70 สูงเนิน	Sung Noen				19.1				19.1	183.0	-106.7
71 ปักธงชัย	Pak Thong Chai	21.1		10.6	18.9				50.6	133.3	-104.8
72 โชคชัย	Chok Chai*					6.8			6.8	29.0	-201.2
73 ครบุรี	Khon Buri	20.3			20.2				40.5	142.8	- 77.9

สถานีฝน	Station	วันที่และจำนวนน้ำฝนเป็นมิลลิเมตร Date and amount of rainfall in millimeters							ฝนรวม มม. Total rainfall mm	ฝนรวมตั้งแต่ 1 มกราคม Accumulative rainfall since 1 January	
		พฤษภาคม May								ปริมาณ มม. Amount mm.	สูงต่ำกว่าปกติ Above or below Normal
		12	13	14	15	16	17	18			
74 บุรีรัมย์	BURI RAM	37.5			3.1				[illegible]	3.6	-160.3
75 ทุ่งไทสง	Phuthaisong				T	7.0			[illegible]	223.7	- 35.1
76 สตึก	Satuk					65.3			65.3	280.5	+ 29.0
77 ลำปลายมาศ	Lam Phai Mat										
78 นางรอง	Nang Rong	3.8		T					3.8	33.7	-222.1
79 สุรินทร์	SURIN	3.0				3.2		0.5	6.7	71.9	-160.4
80 รัตนบุรี	Rattanaburi	2.7			43.2	3.0			48.9	141.5	- 92.5
81 ท่าตูม	Tha Tum	2.6			T	2.3	0.5	3.3	8.7	149.6	- 39.9
82 ศีขรภูมิ	Sikhoraphum								0.0	0.0	-236.1
83 ปราสาท	Prasat				9.5				9.5	29.3	-177.1
84 สังขะ	Sangkha								0.0	0.0	-181.5
85 ศรีสะเกษ	SI SA KET				46.7				46.7	46.7	-166.4
86 ราษีไศล	Rasi Salai				28.1	8.1			36.2	213.7	+ 13.6
87 กันทรารมย์	Kantharavom	22.4				29.2			51.6	132.6	- 66.1
88 ขุขันธ์	Khukhan				17.5				17.5	52.3	-164.6
89 ขุนหาญ	Khun Han	3.1			14.0				17.1	93.0	-130.0
90 กันทรลักษ์	Kantharalak	2.2			60.2	27.2			89.6	202.9	- 21.5
91 อุบลราชธานี	UBON RATCHATHANI *	T			1.6	55.1	0.2	15.0	71.9	109.0	-166.1
92 เขมราฐ	Khemarat					26.5			26.5	221.2	+ 14.1
93 อำนาจเจริญ	Amnat Charoen								0.0	0.0	-269.6
94 ยโสธร	Yasothon								0.0	133.5	-119.8
95 ตระการพืชผล	Trakan Phutphon				80.8				80.8	238.7	+ 27.8
96 มหาชนะชัย	Maha Chana Chai	T			6.7	3.8			10.5	165.3	- 92.7
97 เขื่องใน	Khuang Nai								0.0	27.8	-150.5
98 โขงเจียม	Khong Chiam								0.0	0.0	-243.3
99 เดชอุดม	Det Udom	4.2			0.9	9.9			15.1	134.5	-122.6
100 บุณฑริก	Buntharik				23.5				23.5	68.6	-145.9
ภาคกลาง	**CENTRAL PART**										
1 นครสวรรค์	NAKHON SAWAN	5.4	T		6.1				11.5	70.9	-163.3
2 บรรพตพิสัย	Banphot Phisai								0.0	35.4	-124.1
3 ชุมแสง	Chumsaeng		0.1						0.1	73.7	-150.0
4 หนองบัว	Nong Bua								0.0	0.0	-211.2
5 ลาดยาว	Lat Yao								0.0	17.0	-149.5
6 ท่าตะโก	Tha Tako								0.0	147.0	- 73.4
7 พยุหคีรี	Phayuha Khiri								0.0	87.3	- 84.2
8 ตาคลี	Tekhli								0.0	5.9	-226.2
9 อุทัยธานี	UTHAI THANI								0.0	41.1	-133.8
10 สว่างอารมณ์	Sawang Arom		37.1						37.1	75.8	-130.4
11 บ้านไร่	Ban Rai								0.0	120.0	-165.4
12 ทัพทัน	Thap than		3.4						3.4	150.8	-110.5
13 หนองฉาง	Nong Chang								0.0	0.0	- 87.9

สถานีต่อ	Station	วันที่และจำนวนน้ำฝนเป็นมิลลิเมตร Date and amount of rainfall in millimeters							ฝนรวม มม. Total rainfall mm.	ฝนรวมตั้งแต่ 1 มกราคม Accumulative rainfall since 1 January	
		พฤษภาคม				May				ปริมาณ มม. Amount mm.	สูงต่ำกว่าปกติ Above or below Normal
		12	13	14	15	16	17	18			
14 หนองขาหย่าง	Nong Khayang								0.0	120.4	- 60.6
15 ชัยนาท	CHAI NAT								0.0	125.2	- 47.3
16 มโนรมย์	Manorom								0.0	108.4	-108.8
17 วัดสิงห์	Wat Sing								0.0	115.2	-122.4
18 พันกา	Hankha								0.0	0.0	-166.6
19 สิงห์บุรี	SING BURI								0.0	44.4	-140.6
20 อินทร์บุรี	In Buri								0.0	119.0	- 96.6
21 บางระจัน	Bang Rachan								0.0	52.7	-173.7
22 พรหมบุรี	Phrom Buri								0.0	42.1	-168.9
23 ลพบุรี	LOP BURI*								0.0	148.3	-114.2
24 บ้านหมี่	Ban Mi								0.0	72.0	-151.6
25 ปัวชุม	Bua Chum*	19.7	18.7	0.6					39.0	156.9	-143.5
26 ชัยบาดาล	Chai Badan			47.5					47.5	259.2	+ 24.2
27 พัฒนานิคม	Phatthana Nikhom				7.4				7.4	41.5	-247.4
28 โคกสำโรง	Khok Samrong								0.0	0.0	-174.0
29 ท่าวุ้ง	Tha Wung								0.0	11.5	-217.9
30 สุพรรณบุรี	SUPHAN BURI*	T							T	11.9	-233.9
31 เดิมบางนางบวช	Doembang Nangbuat								0.0	0.0	-180.3
32 สามชุก	Sam Chuk								0.0	0.0	-148.1
33 ดอนเจดีย์	Don Chedi								0.0	0.0	-128.3
34 ศรีประจันต์	Si Phrachan								0.0	0.0	-170.8
35 อู่ทอง	U Thong								0.0	7.8	-201.5
36 บางปลาม้า	Bang Pa Ma								0.0	0.0	-121.5
37 สองพี่น้อง	Song Phi Nong								0.0	33.7	-108.4
38 อ่างทอง	ANG THONG								0.0	201.4	- 18.4
39 โพธิ์ทอง	Pho Thong								0.0	0.0	-189.5
40 ไชโย	Chaiyo								0.0	82.0	- 76.5
41 วิเศษชัยชาญ	Wiset Chai Chan	2.0							2.0	39.6	-242.0
42 ป่าโมก	Pa Mok								0.0	130.6	- 78.2
43 สระบุรี	SARABURI								0.0	138.0	- 83.4
44 พระพุทธบาท	Phra Phutthabat								0.0	0.0	
45 บ้านหมอ	Ban Mo								0.0	0.0	-117.9
46 เสาไห้	Sao Hai								0.0	50.7	-196.1
47 แก่งคอย	Kaeng Khio	1.0	4.0		0.4				5.4	139.3	- 36.6
48 หนองแค	Nong Khae			3.7					3.7	59.1	-223.5
49 พระนครศรีอยุธยา	PHRA NAKHON SI AYUTTHAYA								0.0	0.0	-145.3
50 ท่าเรือ	Tha Rea								0.0	0.0	-206.3
51 ผักไห่	Phak Hai								0.0	0.0	-209.5
52 บางบาล	Bang Ban								0.0	86.5	-151.8
53 เสนา	Sena								0.0	11.2	-204.0
54 บางไทร	Bang Sai								0.0	0.0	-164[illegible]

สถานีฝน	Station	วันที่และจำนวนน้ำฝนเป็นมิลลิเมตร Date and amount of rainfall in millimeters							ฝนรวม มม. Total rainfall mm.	ฝนสะสมตั้งแต่ 1 มกราคม Accumulative rainfall since 1 January	
		พฤษภาคม May								ปริมาณ มม. Amount mm.	สูงต่ำกว่าปกติ Above or below Normal
		12	13	14	15	16	17	18			
56 บางปะอิน	Bang Pa-in								[illegible]	[illegible].8	-171.6
56 ปทุมธานี	PATHUM THANI								[illegible]	0.0	-170.6
57 หนองเสือ	Nong Sua	3.1							3.1	73.0	-189.5
58 ธัญบุรี	Thanyaburi					2.9			2.9	4.4	-271.0
59 รังสิต	Rangsit								0.0	40.7	-223.4
60 ลำลูกกา	Lam Luk Ka					3.2			3.2	44.3	-184.6
61 นนทบุรี	NONTHABURI								0.0	0.0	-110.4
62 บางบัวทอง	Bang Bua Thong								0.0	28.5	-174.3
63 ธนบุรี	THON BURI								0.0	0.0	-127.5
64 ตลิ่งชัน	Taling Chan								0.0	0.0	-220.3
65 บางขุนเทียน	Bang Khun Thian								0.0	0.0	-174.2
66 ราษฎร์บูรณะ	Rat Burana								0.0	0.0	-173.6
67 กรุงเทพมหานคร	BANGKOK METROPOLIS	T	T					T	T	58.7	-207.6
68 สนามบินดอนเมือง	Don Muang Airport*					4.6			4.6	60.9	-181.7
69 บางเขน	Bang Khen					T	T		T	38.0	-206.1
70 มีนบุรี	Min Buri								0.0	0.0	-204.3
71 ลาดกระบัง	Lat Krabang								0.0	0.0	-206.6
72 ศูนย์วิจัยบางนา	Bangk Na*							0.3	0.3	71.1	
73 กาญจนบุรี	KANCHANABURI*			T				0.3	0.3	168.8	- 58.1
74 สังขละบุรี	Sangkhla Buri								0.0	0.0	
75 เหมืองปิล็อก	Pilok								0.0	0.0	
76 ทองผาภูมิ	Thong Pha Phum*	T		T	T	T	3.1		3.1	120.7	-119.4
77 ศรีสวัสดิ์	Si Sawat										
78 ไทรโยค	Sai Yok										
79 พนมทวน	Phanom Thuan								0.0	7.2	-154.0
80 ท่าม่วง	Tha Muang								0.0	45.1	-122.7
81 นครปฐม	NAKHON PATHOM	2.5	9.7				12.6		24.8	66.0	-121.2
82 บางเลน	Bang Len								0.0	11.5	-178.7
83 นครชัยศรี	Nakhon Chaisi								0.0	7.5	-147.0
84 ราชบุรี	RATCHABURI								0.0	0.0	-111.5
85 บ้านโป่ง	Ban Pong	T	1.5				35.0		36.5	59.2	- 89.7
86 โพธาราม	Photharam	18.3	13.7						32.0	149.3	- 40.5
87 ดำเนินสะดวก	Damnoen Saduak								0.0	0.0	- 91.7
88 ปากท่อ	Pak Tho	5.1							5.1	25.1	-116.9
89 สมุทรสงคราม	SAMUT SONGKHRAM								0.0	0.0	-107.1
90 บางคนที	Bang Khonthi								0.0	0.0	-125.8
91 อัมพวา	Amphawa								0.0	0.0	-113.0
92 สมุทรสาคร	SAMUT SAKHON								0.0	37.8	-221.2
93 กระทุ่มแบน	Kratum Baen								0.0	9.2	-211.6
94 สมุทรปราการ	SAMUT PRAKAN								0.0	10.4	-282.1
95 บางพลี	Bang Phli								0.0	20.8	-286.8

สถานีฝน	Station	วันที่และจำนวนน้ำฝนเป็นมิลลิเมตร Date and amount of rainfall in millimeters							ฝนรวม มม. Total rainfall mm.	ฝนรวมตั้งแต่ 1 มกราคม Accumulative rainfall since 1 January	
		พฤษภาคม May								ปริมาณ มม. Amount mm.	สูงต่ำกว่าปกติ Above or below Normal
		12	13	14	15	16	17	18			
ภาคตะวันออก	**EASTERN PART**										
1 นครนายก	NAKHON NAYOK								0.0	258.0	+ 32.2
2 บ้านนา	Ban Na	32.8							32.8	102.5	-197.7
3 ปากพลี	Pak Phli								0.0	65.5	-170.9
4 องครักษ์	Ongkharak	6.2							6.2	91.3	-180.2
5 ปราจีนบุรี	PRACHIN BURI *			8.3	0.9	4.2			13.2	195.9	-149.4
6 ประจันตคาม	Prachantakham								0.0	0.0	-292.9
7 บ้านสร้าง	Ban Sang								0.0	146.5	-131.7
8 ศรีมหาโพธิ	Si Maha Phot								0.0	0.0	-302.1
9 กบินทร์บุรี	Kabin Buri*								0.0	6.8	-218.9
10 สระแก้ว	Sa Kaco								0.0	71.2	-234.3
11 วัฒนานคร	Watthana Nakhon								0.0	167.8	-117.6
12 อรัญประเทศ	Aranyaprathet *	53.7	3.3						57.0	282.8	- 29.9
13 ฉะเชิงเทรา	CHACHOENGSAO								0.0	37.7	-194.7
14 บ้านโพธิ์	Ban Pho								0.0	134.6	- 93.2
15 ชลบุรี	CHON BURI *	0.1				T			0.1	114.2	-145.6
16 พานทอง	Phan Thong								0.0	126.0	- 99.3
17 บ้านบึง	Ban Bung								0.0	0.0	-294.0
18 เกาะสีชัง	Ko Sichang *	T	3.4					T	3.4	105.6	-132.8
19 ศรีราชา	Si Racha								0.0	0.0	-218.7
20 สัตหีบ	Sattahip *	9.7						9.3	19.0	67.9	-312.3
21 ระยอง	RAYONG	36.7							36.7	105.6	-264.1
22 บ้านค่าย	Ban Khai	T			T				T	166.0	-132.9
23 แกลง	Klaeng	6.9	4.2		2.0				13.1	87.5	-295.1
24 จันทบุรี	CHANTHABURI *	11.2	2.4		3.1		T		16.7	139.6	-272.5
25 ท่าใหม่	Tha Mai	9.5		2.4					11.9	224.8	-153.0
26 มะขาม	Makham	24.6							24.6	140.0	-267.1
27 ตราด	TRAT				58.3	2.6			60.9	340.1	-257.0
28 เขาสมิง	Khao Saming	12.8	6.4		100.8		24.6		144.6	672.4	+301.4
29 แหลมงอบ	Laem Ngop								0.0	0.0	
30 คลองใหญ่	Khlong Yai *	1.1	0.5		14.8	16.6	12.4	6.9	52.3	418.4	-164.9
ภาคใต้	**SOUTHERN PART**										
1 เพชรบุรี	PHETCHABURI								0.0	21.4	-114.0
2 บ้านแหลม	Ban Laem								0.0	0.0	-148.9
3 บ้านลาด	Ban Lat								0.0	17.5	-118.0
4 ท่ายาง	Tha Yang								0.0	32.5	- 74.5
5 ชะอำ	Cha-am								0.0	13.2	-100.1
6 ประจวบคีรีขันธ์	PRACHUAP KHIRI KHAN *	T					T	3.4	3.4	112.0	-181.2
7 หัวหิน	Hua Hin *	T			5.9			1.8	7.7	99.1	- 78.9
8 ปราณบุรี	Pran Buri	8.5							8.5	59.0	
9 ชุมพร	CHUMPHON *		T		T		14.7	2.7	17.4	200.3	-253.0

สถานีฝน	Station	วันที่และจำนวนน้ำฝนเป็นมิลลิเมตร Date and amount of rainfall in millimeters							ฝนรวม มม. Total rainfall mm.	ฝนสะสมตั้งแต่ 1 มกราคม Accumulative rainfall since 1 January	
		พฤษภาคม May								ปริมาณ มม. Amount mm.	สูงต่ำกว่าปกติ Above or below Normal
		12	13	14	15	16	17	18			
10 ท่าแซะ	Tha Sae								[illegible]	[illegible]	+ 90.7
11 สวี	Sawi								0.0	118.8	-238.9
12 หลังสวน	Lang Suan	38.6							38.6	117.9	-243.2
13 สุราษฎร์ธานี	SURAT THANI*		14.6			T	3.4	1.6	19.6	201.9	- 55.8
14 ไชยา	Chaiya		37.2		19.6				56.8	136.6	- 71.7
15 เกาะสมุย	Ko Samui*						1.4		1.4	116.3	-144.4
16 พุนพิน	Phunphin		2.2						2.2	102.3	-156.4
17 ท่าฉาง	Tha Chang		19.0						19.0	125.5	-246.2
18 กาญจนดิษฐ์	Kanchanadit								0.0	0.0	-242.8
19 บ้านนาสาร	Ban Na San								0.0	0.0	-263.4
20 นครศรีธรรมราช	NAKHON SI THAMMARAT*		0.4		26.9	T	T		27.3	137.7	-391.5
21 สิชล	Sichon								0.0	24.0	-409.3
22 ท่าศาลา	Tha Sala								0.0	143.6	-192.1
23 ฉวาง	Chawang			5.0		23.7			28.7	341.0	+ 19.0
24 ทุ่งสง	Thung Song		43.6						43.6	400.5	+ 40.3
25 ร่อนพิบูลย์	Ron Phibun								0.0	20.0	-376.5
26 ปากพนัง	Pak Phanang								0.0	74.4	-247.9
27 พัทลุง	PHATTHALUNG								0.0	0.0	-500.6
28 ควนขนุน	Khuan Khanun								0.0	135.9	
29 ปากพยูน	Pak Phayun								0.0	0.0	
30 เขาชัยสน	Khao Chaison	35.5	8.8		13.3				57.6	118.7	
31 สงขลา	SONGKHLA*	21.4	8.0		19.2			6.8	55.4	156.9	-198.3
32 รัตภูมิ	Rattaphum	11.2							11.2	230.7	
33 หาดใหญ่	Hat Yai	0.4			28.0				28.4	171.4	
34 สะเดา	Sadao	30.2				*			30.2	30.2	
35 ปัตตานี	PATTANI*							T	T	173.2	- 44.6
36 หนองจิก	Nong Chik								0.0	31.3	
37 ยะหริ่ง	Yaring								0.0	42.1	
38 มายอ	Mayo				9.6				9.6	160.8	
39 โคกโพธิ์	Khok Pho								0.0	61.7	
40 ปะนาเระ	Panare								0.0	31.7	
41 ยะลา	YALA								0.0	275.7	
42 ยะหา	Yaha								0.0	0.0	
43 รามัน	Raman	39.3			14.2				53.5	163.2	
44 บันนังสตา	Bannang Satar		4.5						4.5	241.9	
45 เบตง	Betong	27.0	27.0	4.0					58.0	296.7	
46 นราธิวาส	NARATHIWAT*		0.2		3.6	0.3	11.7	0.8	16.6	145.9	-384.4
47 ยี่งอ	Yi-ngo				90.2				90.2	202.6	
48 ระแงะ	Rangae								0.0	0.0	
49 ตากใบ	Tak Bai								0.0	39.9	
50 สุไหงโกลก	Sungai Kolok								0.0	0.0	

สถานีฝน	Station	วันที่และจำนวนน้ำฝนเป็นมิลลิเมตร Date and amount of rainfall in millimeters							ฝนรวม มม. Total rainfall mm.	ฝนรวมตั้งแต่ 1 มกราคม Accumulative rainfall since 1 January	
		พฤษภาคม May								ปริมาณ มม. Amount mm.	สูงหรือต่ำกว่าปกติ Above or below Normal
		12	13	14	15	16	17	18			
51 ระนอง	RANONG		24.2		5.8	27.2	74.8	32.3	164.3	280.0	-225.5
52 กระบุรี	Kra Buri	10.6	4.3		33.9	14.5	56.2		119.5	127.7	
53 พังงา	PHANGNGA								0.0	10.3	-581.5
54 ตะกั่วป่า	Takua Pa	T	6.3		69.0	10.3	58.8	27.4	171.8	493.4	
55 กะปง	Kapong	14.3	1.2		50.9	6.3			72.7	618.6	
56 ท้ายเหมือง	Thai Muang	22.2			36.1	1.5			59.8	353.1	
57 ตะกั่วทุ่ง	Takua Thung					8.2			8.2	406.6	
58 ทับปุด	Thap Put				8.3				8.3	532.2	
59 ภูเก็ต	PHUKET*		6.7		6.5	3.7	32.1	8.5	57.5	314.2	-124.7
60 สนามบินภูเก็ต	Phuket Airport*	T	21.9		0.7	7.5	61.2	4.8	96.2	220.2	-351.9
61 กระบี่	KRABI				7.5				7.5	228.4	
62 อ่าวลึก	Ao Luk		T						T	402.7	
63 คลองท่อม	Khlong Tom		37.5		11.8	4.5			53.8	332.7	
64 ตรัง	TRANG	2.8	7.7		47.0	44.7	1.7	0.5	104.5	381.2	- 86.1
65 สนามบินตรัง	Trang Airport*										
66 สิเกา	Sikao			21.0	18.0	0.5			39.5	193.5	
67 ย่านตาขาว	Yan Ta Khao			23.8	35.5				59.3	187.0	
68 ปะเหลียน	Palian			9.1	30.2	3.3			42.6	188.0	
69 สตูล	SATUN	69.4		28.0	28.1	1.3		25.1	151.9	542.9	- 71.7
70 ทุ่งหว้า	Thung Wa				33.0				33.0	209.5	

สถานีฝน	Station	วันที่และจำนวนน้ำฝนเป็นมิลลิเมตร Date and amount of rainfall in millimeters							ฝนรวม มม. Total rainfall mm.	ฝนรวมตั้งแต่ 1 มกราคม Accumulative rainfall since 1 January	
		พฤษภาคม								ปริมาณ มม. Amount mm.	สูงต่ำกว่าปกติ Above or below Normal
		12	13	14	15	16	17	18			
กรุงเทพมหานคร	**BANGKOK METROPOLIS**										
1 สถานีเครื่องรับส่งวิทยุนนทบุรี	Overseas Radio Receiving Station								0.0		
2 ร.ร. การช่างนนทบุรี	Nonthaburi Trade School								0.0		
3 พลังงานปรมาณูแห่งชาติ	Atomic Energy For Peace								0.0		
4 กองกำกับการรถวิทยุ ฯ	MMP. Sub Division Car Center								0.0		
5 วิทยาลัยครูจันทรเกษม	Chankasem College Education								0.0		
6 การไฟฟ้าฝ่ายผลิต	Electrical Supply Authority								0.0		
7 ศูนย์ฝึกการบินพลเรือน	Civil Aviation Training Center								0.0		
8 ร.ร. โยธินบูรณะ	Yothin Burana School								0.0		
9 สถานีรถไฟบางบำหรุ	Bang Bamru Railway Station								0.0		
10 ร.ร. พาณิชการสยาม	Siam Commercial School								0.0		
11 ร.ร. การประชาสัมพันธ์	Public Relation School								0.0		
12 ร.ร. สามเสนนอก	Sam Sen Nok School								0.0		
13 มหาวิทยาลัยรามกำแหง	Ramkhamhaeng University								0.0		
14 ร.ร. ศรีอุลัย	Sri Ulai School								0.0		
15 ร.ร. จิตรลดา	Chitlada School								0.0		
16 เขตบางกะปิ	Bangkapi Boundary								0.0		
17 เขตหนองจอก	Nong Chok Boundary								0.0		
18 กระทรวงศึกษาธิการ	Ministry of Education								0.0		
19 ร.ร. ช่างกลวิทยา	Changkol Vitthaya School								0.0		
20 ร. 1 พัน 2 รอ.	Second Infantry Battalion								0.0		
21 บ้านมนังคศิลา	Ban Manangkha Sila								0.0		
22 ร.ร. โพสิตสโมสร	Kosit Samosorn School								0.0		
23 ประตูน้ำปทุมวัน	Pathumvan Irr.								0.0		
24 ร.ร. เฉลิมสาสน์ศึกษา	Chaloemsart Suksa School								0.0		
25 วิทยาลัยเพาะช่าง	Poh Chang College								0.0		
26 ร.ร. มาเตร์เดอี	Mater Dei School								0.0		
27 สถานีจ่ายไฟฟ้าบางกะปิ	Sup Center of Electrial Supply-Bangkapi								0.0		
28 วิทยาลัยพาณิชการธนบุรี	Thonburi Commercial College								0.0		
29 วิทยาลัยครูบ้านสมเด็จ	Bansomdet Teacher College								0.0		
30 เขตคลองสาน	Khlong San Boundary								0.0		
31 ร.ร. เตรียมทหาร	Armed Force Academy Preparatory-School								0.0		
32 ร.ร. กรุงเทพคริสเตียน	Bangkok Christian College								0.0		
33 ร.ร. ศรีวิกรม์	Srivikorn School								0.0		
34 ประตูน้ำพระโขนง	Prakhanong Irr.								0.0		
35 ร.ร. สมจิตศึกษา	Samchit Suksa School								0.0		
36 ร.ร. ยานนาเวศวิทยาคม	Yannawa Vitthayakhom School								0.0		
37 ร.ร. พระโขนง	Prakhanong School								0.0		
38 ร.ร. ช่องนนทรี	Chong Nonthri School								0.0		

อุณหภูมิสูงสุดและต่ำสุดประจำวันที่ ๑๒ – ๑๘ พฤษภาคม ๒๕๒๓

Daily Max. and Min. Temperature 12 – 18 May 1980

สถานี	Station	อุณหภูมิสูงสุดและต่ำสุดเป็นองศา ซ. Max. and Min. Temperature in degree C.							เฉลี่ยสูงสุด/ต่ำสุด Average Max. Min.	เฉลี่ยในสัปดาห์ Weekly Mean	ค่าปกติประจำเดือน Monthly Normal
		12	13	14	15	16	17	18			
ภาคเหนือ	**NORTHERN PART**										
1 เชียงราย	CHIANG RAI	37.2 / 22.3	37.4 / 25.0	38.7 / 23.1	38.2 / 23.0	39.7 / 25.5	38.7 / 22.4	36.8 / 23.2	38.1 / 23.5	30.8	27.8
2 แม่ฮ่องสอน	MAE HONG SON	23.8	29.0	26.3	25.3	25.2	27.2	27.0	26.3		
3 เชียงใหม่	CHIANG MAI	38.6 / 26.6	37.6 / 26.4	40.0 / 26.5	39.3 / 27.8	39.0 / 27.0	39.0 / 27.2	36.0 / 25.2	38.5 / 26.7	32.6	28.7
4 น่าน	NAN	35.3 / 23.1	36.4 / 24.5	35.2 / 24.6	36.5 / 21.7	37.5 / 25.5	37.4 / 24.2	35.4 / 22.7	36.7 / 23.8	30.3	29.3
5 ท่าวังผา	Tha Wang Pha	34.7 / 20.5	36.4 / 23.5	37.2 / 24.0	35.8 / 20.5	35.6 / 22.7	36.7 / 22.0	33.8 / 20.9	35.7 / 22.0	28.9	..
6 ลำปาง	LAMPANG	39.3 / 26.8	41.6 / 25.2	40.7 / 24.7	41.8 / 26.4	40.8 / 25.6	41.7 / 27.3	38.4 / 26.0	40.6 / 26.0	33.3	29.3
7 แม่สะเรียง	Mae Sariang	39.1 / 27.4	40.0 / 27.3	38.9 / 27.5	39.0 / 26.6	38.5 / 26.0	39.5 / 27.0	38.5 / 26.7	39.2 / 27.2	33.2	29.5
8 แพร่	PHRAE	36.9 / 26.1	37.8 / 25.0	38.6 / 25.2	38.9 / 25.0	37.7 / 24.7	38.7 / 26.0	35.9 / 26.5	37.8 / 25.8	31.7	29.5
9 อุตรดิตถ์	UTTARADIT	39.1 / 28.0	39.5 / 25.8	40.9 / 27.1	41.1 / 26.6	40.6 / 26.8	41.3 / 26.9	40.2 / 26.8	40.2 / 27.1	33.7	30.2
10 ตาก	TAK	41.0 / 29.9	40.9 / 26.3	41.1 / 27.4	40.4 / 28.8	39.6 / 29.0	39.6 / 28.5	39.8 / 28.2	40.5 / 28.3	34.4	30.3
11 เขื่อนภูมิพล	Bhumibol Dam	39.9 / 29.2	40.4 / 26.3	39.6 / 25.4	39.5 / 28.9	39.5 / 29.7	39.5 / 29.3	38.5 / 29.2	38.6 / 28.3	33.9	30.0
12 พิษณุโลก	PHITSANULOK	37.7 / 27.2	36.6 / 23.8	26.9	38.3 / 27.1	38.4 / 26.1	38.4 / 26.5	38.5 / 27.4	38.0 / 25.8	31.8	30.2
13 แม่สอด	Mae Sot	36.6 / 24.4	38.4 / 25.6	38.2 / 26.0	36.0 / 27.0	35.5 / 25.6	35.6 / 25.4	36.4 / 25.2	36.7 / 25.6	31.2	29.0
14 เพชรบูรณ์	PHETCHABUN	37.4 / 27.4	36.5 / 24.5	38.0 / 26.4	38.9 / 27.5	38.0 / 28.0	38.7 / 25.6	36.8 / 26.2	37.7 / 26.5	32.1	29.5
15 หล่มสัก	Lom Sak	37.0 / 26.2	36.8 / 23.8	38.6 / 25.2	39.4 / 25.7	39.2 / 26.3	39.0 / 25.0	36.2 / 24.5	38.0 / 25.2	31.6	..
16 วิเชียรบุรี	Wichian Buri	37.7 / 26.8	35.8 / 22.0	37.5 / 26.2	38.2 / 26.3	38.3 / 26.8	38.2 / 25.7	26.5	37.6 / 25.8	31.7	..
ภาคตะวันออกเฉียงเหนือ	**NORTHEASTERN PART**										
1 หนองคาย	NONG KHAI	34.0 / 24.1	34.9 / 25.3	37.0 / 27.6	36.9 / 27.9	32.5 / 26.1	33.0 / 25.9	33.6 / 25.2	34.4 / 26.0	30.2	28.8
2 เลย	LOEI	36.5 / 24.1	34.4 / 23.6	37.4 / 23.7	37.1 / 24.2	36.0 / 24.7	36.9 / 23.4	34.4 / 23.4	35.6 / 23.9	29.8	28.4
3 อุดรธานี	UDON THANI	36.3 / 25.7	36.0 / 24.9	37.0 / 27.6	37.3 / 27.0	35.5 / 26.7	33.4 / 25.2	36.5 / 25.7	36.0 / 26.1	31.1	29.3
4 สกลนคร	SAKON NAKHON	33.7 / 25.0	33.8 / 26.2	36.4 / 27.2	35.9 / 27.3	32.4 / 24.8	29.1 / 24.5	33.5 / 23.9	33.5 / 25.6	29.6	28.8
5 นครพนม	NAKHON PHANOM	35.0 / 25.9	36.0 / 24.5	36.3 / 27.2	36.2 / 27.0	31.6 / 24.8	29.1 / 25.0	33.6 / 23.1	34.0 / 25.4	29.7	28.7
6 มุกดาหาร	Mukdahan	34.8 / 24.7	35.4 / 24.5	36.0 / 26.4	35.2 / 27.0	33.7 / 25.5	31.0 / 24.9	34.6 / 24.9	34.4 / 25.4	34.9	29.1
7 ขอนแก่น	KHON KAEN	36.1 / 24.7	35.6 / 24.0	37.7 / 26.7	36.4 / 27.5	35.6 / 26.0	35.5 / 25.4	35.6 / 26.7	36.4 / 25.9	31.2	29.7
8 โกสุมพิสัย	Kosum Phisai	34.8 / 23.7	35.2 / 22.7	37.0 / 25.2	37.5 / 26.5	34.7 / 25.2	24.0		36.0 / 24.6	30.3	..
9 ร้อยเอ็ด	ROI ET	34.8 / 24.4	35.6 / 24.5	37.6 / 26.3	37.8 / 27.9	35.1 / 26.0	32.2 / 24.6	34.7 / 25.0	35.4 / 25.5	30.5	29.5
10 ชัยภูมิ	CHAIYAPHUM	36.9 / 25.0	35.6 / 24.1	37.7 / 26.4	38.0 / 27.5	36.0 / 26.0	37.0 / 26.5	36.1 / 25.4	36.8 / 25.8	31.3	29.4
11 อุบลราชธานี	UBON RATCHATHANI	34.3 / 25.2	36.0 / 24.5	34.4 / 26.6	38.8 / 26.7	34.2 / 24.1	36.9 / 22.5	35.2 / 25.5	35.1 / 25.0	30.1	29.2
12 สุรินทร์	SURIN	36.6 / 25.2	36.7 / 24.0	38.8 / 25.7	38.9 / 26.5	36.3 / 25.8	37.0 / 24.8	37.5 / 26.5	37.4 / 25.1	31.3	29.2
13 ท่าตูม	Tha Tum	36.8 / 25.1	36.9 / 24.8	38.5 / 26.5	39.0 / 27.9	36.9 / 26.9	36.0 / 24.0	35.8 / 26.5	37.1 / 26.0	31.6	..
14 นางรอง	Nang Rong	34.6 / 24.8	34.8 / 24.2	36.3 / 24.8	35.2 / 25.3	36.8 / 25.7	25.4		35.5 / 25.0	30.3	..

สถานี	Station	อุณหภูมิสูงสุดและต่ำสุดเป็นองศา ซ. Max. and Min. Temperature in degree C. 12	13	14	15	16	17	18	เฉลี่ยสูงสุด ต่ำสุด Average Max. Min.	เฉลี่ยในสัปดาห์ Weekly Mean	ค่าปกติประจำเดือน Monthly Normal
15 นครราชสีมา	NAKHON RATCHASIMA	36.3 25.6	37.3 25.3	38.8 26.8	39.0 27.4	36.1 24.5	36.7 25.7	36.3 27.0	37.1 26.0	31.6	29.3
16 โชคชัย	Chok Chai	25.1	36.0	38.0 26.7	37.4 27.2	37.6 25.9	35.9 25.2	26.5	36.9 26.1	31.5	
ภาคกลาง	**CENTRAL PART**										
1 นครสวรรค์	NAKHON SAWAN	40.5 28.1	37.6 25.6	40.8 28.2	41.9 29.1	40.6 27.7	41.7 27.8	40.0 27.8	40.6 27.8	34.1	30.4
2 ลพบุรี	LOP BURI	38.3 27.4	38.0 26.8	39.4 27.8	38.6 28.2	39.0 27.6	39.4 26.0	38.6 26.9	39.0 27.2	33.1	33.1
3 สุพรรณบุรี	SUPHAN BURI	38.8 24.8	38.0 24.7	40.2 25.7	40.6 26.7	39.0 26.6	39.2 25.2	39.4 24.1	39.3 25.4	32.4	30.3
4 กาญจนบุรี	KANCHANABURI	36.4 26.5	37.6 26.7	39.5 28.2	37.8 30.6	36.9 29.1	37.8 27.8	37.4 27.8	37.7 28.1	32.9	30.2
5 ทองผาภูมิ	Thong Pha Phum	38.4 24.6	38.3 24.3	39.7 26.9	38.0 24.6	35.0 25.7	36.7 25.3	36.5 23.9	37.7 25.0	31.4	
6 สนามบินดอนเมือง	Don Muang Airport	33.2 27.6	33.0 25.2	37.0 27.0	37.9 28.6	38.2 27.5	36.4 26.0	35.2 26.0	35.9 26.8	31.6	29.8
7 กรุงเทพมหานคร	BANGKOK METROPOLIS	33.9 29.2	35.4 26.4	38.6 28.3	36.7 29.4	38.1 28.3	37.5 27.3	36.8 26.8	37.1 27.9	32.5	29.7
8 ศูนย์วิจัย ฯ บางนา	Bang Na	34.3 29.5	35.5 26.0	38.0 28.4	37.8 29.5	37.5 28.5	36.7 26.5	27.0	36.7 27.9	32.3	..
ภาคตะวันออก	**EASTERN PART**										
1 ปราจีนบุรี	PRACHIN BURI	34.5 27.0	34.4 26.4	37.0 27.0	35.2 27.0	38.4 26.5	36.0 26.3	37.4 26.5	36.1 26.7	31.4	29.5
2 กบินทร์บุรี	Kabin Buri										
3 อรัญประเทศ	Aranyaprathet	36.2 26.9	35.2 24.8	36.2 26.3	35.7 27.0	36.9 26.4	36.0 27.8	36.8 26.7	36.2 25.1	30.7	29.5
4 ชลบุรี	CHON BURI	35.8 28.0	35.8 26.0	37.4 26.2	36.4 28.8	37.3 26.0	36.3 28.0	36.8 27.8	36.5 27.8	32.2	29.2
5 เกาะสีชัง	Ko Si Chang	33.8 29.9	34.6 28.4	35.5 28.7	35.7 30.0	34.5 29.3	33.3 29.4	33.7 29.3	34.4 29.3	31.9	..
6 สัตหีบ	Sattahip	34.8 28.5	28.6	34.4 25.1	36.8 29.7	35.4 29.0	36.4	34.4 27.9	35.4 28.1	31.8	29.5
7 ระยอง	RAYONG										
8 จันทบุรี	CHANTHABURI	32.0 24.0	32.7 24.6	33.9 25.2	29.5 26.4	33.5 25.5	34.5 26.4	3[illegible].5 26.4	32.9 25.5	29.2	28.3
9 คลองใหญ่	Khlong Yai	34.4 26.3	34.1 25.3	34.4 26.4	32.7 26.8	31.5 23.2	33.3 25.3	33.0 24.2	33.2 25.4	29.3	28.1
ภาคใต้	**SOUTHERN PART**										
1 หัวหิน	Hua Hin	34.7 27.7	35.7 26.7	34.7 27.4	35.5 27.9	34.7 27.3	34.5 26.0	36.0 27.7	35.1 27.2	31.2	29.0
2 ประจวบคีรีขันธ์	PRACHUAP KHIRI KHAN	34.4 26.3	35.4 25.1	35.7 25.7	37.7 28.4	35.5 27.8	37.0 26.8	35.4 27.1	35.5 26.7	31.1	29.0
3 ชุมพร	CHUMPHON	35.0 24.1	34.6 24.7	36.2 23.7	36.4 25.5	31.0 25.5	32.7 25.3	33.6 24.2	34.2 24.7	29.5	28.9
4 สุราษฎร์ธานี	SURAT THANI	34.5 23.6	36.8 25.0	35.5 23.4	36.0 24.7	30.0 25.0	34.3 24.6	29.5 24.2	29.8 24.4	27.1	28.2
5 เกาะสมุย	Ko Samui	33.2 26.5	32.7 26.1	33.1 25.8	35.5 27.3	31.4 27.7	33.5 27.3	31.8 26.1	33.0 26.9	29.9	28.7
6 นครศรีธรรมราช	NAKHON SI THAMMARAT	34.8 23.5	36.4 24.4	36.2 23.8	35.8 24.5	31.4 24.5	34.9 24.2	33.9 24.5	34.8 24.2	29.5	..
7 สงขลา	SONGKHLA	32.9 25.5	29.6 24.2	32.7 26.2	34.4 25.4	30.8 25.9	33.3 24.4	33.6 26.1	32.5 25.4	28.9	28.6
8 ปัตตานี	PATTANI	34.0 23.4	35.0 24.0	34.0 23.4	35.0 23.0	32.0 24.4	34.5 23.0	34.7 24.1	34.2 23.6	28.9	..
9 นราธิวาส	NARATHIWAT	33.3 24.0	34.0 25.0	34.0 24.4	35.6 24.5	33.5 24.5	36.8 23.5	34.0 25.5	34.5 24.5	29.5	28.8
10 ระนอง	RANONG	33.9 24.0	34.2 24.8	34.1 22.8	34.0 25.1	25.8 23.2	31.0 24.7	30.7 23.6	32.4 24.0	28.2	28.1
11 ภูเก็ต	PHUKET	33.2 25.0	33.2 25.4	33.7 24.2	33.6 25.8	29.2 24.5	32.4 25.2	29.2 24.0	32.1 24.9	26.5	..
12 สนามบินภูเก็ต	Phuket Airport	32.1 25.0	32.0 25.1	32.4 23.8	32.5 25.4	29.5 26.4	31.8 26.1	29.4 23.5	30.9 25.0	27.9	28.0
13 สนามบินตรัง	Trang Airport	33.7 23.6	33.7 23.6	35.1 23.2	32.5 25.3	28.8 23.9	32.2 23.8	32.5 24.9	32.6 24.1	28.4	27.8

REMARKS

1. **Meteorological Department's Station** (with * mark). Rainfall observation is performed daily at 07.00 a.m. by the Meteorological Department's personnel. Therefore the daily amount of rainfall in this publication means the total amount of rainfall in 24 hr. period from 07.00 a.m. of the recorded date to 07.00 a.m. of the following day.

2. **Voluntary Rainfall Station** (without * mark) located at District and Province. Rainfall observation is performed daily at 09.00 a.m. by the voluntary observer. The daily amount of rainfall means the total amount of rainfall in 24 hr. period from 09.00 a.m. of the recorded date to 09.00 a.m. of the following day.

3. **Rainfall and Temperature Data** The daily rainfall and temperature observations are submitted to the Meteorological Department soon after the measurement by the following means :—

   — By radio or telegraph from the Meteorological Department's stations.

   — By telegraph from voluntary rainfall stations

   Those daily reports generally arrive at the Meteorological Department from about 07.00 a.m. to 07.00 p.m.

4. **Rainfall Intensity in 1 day** (24 hours)

Light Rainfall	amounts	0.1 — 10.0	millimetres
Moderate Rainfall	"	10.1 — 35.0	"
Heavy Rainfall	"	35.1 — 90.0	"
Very Heavy Rainfall	"	90.1	millimetres and above
Blank	represents	No rainfall or observation of rainfall does not arrive in time for publication.	
T	"	Trace or light rainfall with amount less than 0.1 millimetres.	

Various Data in this publication are published hurriedly to service the user. Therefore the user should be cautious in using them. If there is any doubts please inquired the Meteorological Statistics Subdivision of the Climatology Division for further informations by dialing the number 3916054 and 3910178.

Meteorological Department
Bangkok Metropolis

Climatology Division.

- กำหนดออก สัปดาห์ละ 1 ฉบับ ปีละ 52 ฉบับ
- ค่าบำรุง ฉบับละ 5 บาท ปีละ 160 บาท
- การบอกรับ ติดต่อที่กองภูมิอากาศ กรมอุตุนิยมวิทยา

โทร. 3916054

พิมพ์ที่โรงพิมพ์กรมอุตุนิยมวิทยา กระทรวงคมนาคม กรุงเทพมหานคร

นายสมิทธ ธรรมสโรช ผู้พิมพ์ผู้โฆษณา 2523

M06.1/593
T364we

กรมอุตุนิยมวิทยา กระทรวงคมนาคม

รายงานอากาศประจำสัปดาห์ ระหว่างวันที่ ๑๙ – ๒๕ พฤษภาคม ๒๕๒๓

และ

การคาดหมายลักษณะอากาศ ระหว่างวันที่ ๒๖ พฤษภาคม – ๑ มิถุนายน ๒๕๒๓

ฉบับที่ ๒๑/๒๕๒๓

น.อ. ดร. ขจิต บัวจิตติ ร.น.

อธิบดีกรมอุตุนิยมวิทยา

METEOROLOGICAL DEPARTMENT

MINISTRY OF COMMUNICATION

BANGKOK, THAILAND

WEEKLY WEATHER REPORT

DURING THE PERIOD 19 — 25 MAY 1980

AND

WEATHER OUTLOOK

DURING 26 MAY — 1 JUNE 1980

No.21/1980

Capt. Kajit Buajitti. R.T.N.

Director — General

CENTRAL
LIBRARY
AUG 1980
N.O.A.A.
U. S. Dept. of Commerce

หมายเหตุ

1. สถานีของกรมอุตุนิยมวิทยา (มีเครื่องหมาย *) ทำการตรวจวัดจำนวนฝน ตกเวลา 07.00 น. ทุกวัน โดยเจ้าหน้าที่ของกรมอุตุนิยมวิทยา ดังนั้น จำนวนฝนรายวันในรายงานเล่มนี้ หมายถึงปริมาณฝนรวมในช่วงเวลา 24 ชั่วโมง ตั้งแต่เวลา 07.00 น. ของวันที่แจ้งไว้ในรายงาน จนถึงเวลา 07.00 น. ของวันรุ่งขึ้น

2. สถานีฝนอำเภอและจังหวัด (ไม่มีเครื่องหมาย *) ทำการ ตรวจวัด จำนวนฝนตกเวลา 09.00 น. ทุกวัน โดยเจ้าหน้าที่ ที่อยู่ในอำเภอหรือจังหวัดที่ได้รับแต่งตั้งจากกรมอุตุนิยมวิทยา ดังนั้น จำนวนฝนรายวัน หมายถึงปริมาณฝนรวมในช่วงเวลา 24 ชั่วโมง ตั้งแต่เวลา 09.00 น. ของวันที่แจ้งไว้ในรายงานจนถึงเวลา 09.00 น. ของวันรุ่งขึ้น

3. ข้อมูลฝนและอุณหภูมิ ที่พิมพ์ในรายงานเล่มนี้ เป็นข้อมูลที่เจ้าหน้าที่ผู้ทำการตรวจรายงานมายังกรมอุตุนิยมวิทยา ทุกวันภายหลังการตรวจ
   - สถานีของกรมอุตุนิยมวิทยา รายงานทางวิทยุโทรศัพท์หรือโทรเลข
   - สถานีฝนอำเภอและจังหวัด รายงานทางโทรเลข

   รายงานดังกล่าวนี้ กรมอุตุนิยมวิทยา จะได้รับ ตั้งแต่เวลา ประมาณ 07.00 น. จนถึงเวลา 12.00 น.

4. เกณฑ์ฝนใน 1 วัน (24 ชั่วโมง)

ฝนเล็กน้อย	จำนวนตั้งแต่	0.1 – 10.0 มิลลิเมตร
ฝนปานกลาง	"	10.1 – 35.0 "
ฝนหนัก	"	35.1 – 90.0 "
ฝนตกหนักมาก	"	90.1 มิลลิเมตร ขึ้นไป
ช่องว่าง	หมายความว่า	ไม่มีฝนตกหรือยังไม่ได้รับรายงาน
ฐ	"	ฝนตกน้อยไม่ถึง 0.1 มิลลิเมตร

ข้อมูลต่าง ๆ เหล่านี้ได้ดำเนินการจัดพิมพ์โดยรีบด่วน เพื่อสนองความต้องการแก่ผู้ใช้ จึงยังไม่ได้ทำการตรวจสอบ ฉะนั้น ผู้ใช้จึงควรพิจารณาข้อมูลก่อนที่จะนำไปใช้ หากมีข้อสงสัยประการใด โปรดติดต่อสอบถามเจ้าหน้าที่ งานสถิติอุตุนิยมวิทยา กองภูมิอากาศ โทรศัพท์ 2016054 และ 2010178

กองภูมิอากาศ กรมอุตุนิยมวิทยา

กรุงเทพมหานคร

การคาดหมายลักษณะอากาศใน ๗ วันข้างหน้า
ตั้งแต่วันที่ ๒๖ พฤษภาคม – ๑ มิถุนายน ๒๕๒๓

ลักษณะทั่วไป

ร่องความกดอากาศต่ำจะพาดผ่านภาคเหนือและภาคตะวันออกเฉียงเหนือ และจะมีกำลังแรงขึ้นในระยะครึ่งแรกของสัปดาห์

ภาคเหนือ ภาคตะวันออกเฉียงเหนือ	จะมีฝนหรือฝนฟ้าคะนองกระจายเกือบทั่วไป โดยมีฝนตกหนักบางแห่ง ส่วนมากในระยะครึ่งแรกของสัปดาห์
ภาคกลาง ภาคตะวันออกรวมทั้งชายฝั่ง	จะมีฝนหรือฝนฟ้าคะนองกระจาย ส่วนมากในระยะครึ่งแรกของสัปดาห์
ภาคใต้ฝั่งตะวันออก ภาคใต้ฝั่งตะวันตก	จะมีฝนหรือฝนฟ้าคะนองเป็นแห่ง ๆ ในระหว่างบ่ายถึงค่ำ
กรุงเทพมหานคร	จะมีฝนหรือฝนฟ้าคะนองเป็นแห่ง ๆ โดยเฉพาะในระยะครึ่งแรกของสัปดาห์

กรมอุตุนิยมวิทยา

๒๒ พ.ค. ๒๓ ๖

Weather outlook for the period 26 May – 1 June 1980

General Situation

The low pressure trough will lie across Northern and Northeastern parts and will active during the first half of the week.

Northern Part: Northeastern Part:	Almost widespread rain or thunder rain-showers isolated heavy falls mainly during the first half of the week.
Central Part: Eastern Part and Coastal Area:	Scattered rainshowers or thundershowers mainly during the first half of the week.
Southern Thailand East Coast: Southern Thailand West Coast:	Widely scattered showers or thundershowers during the afternoon and evening.
Bangkok Metropolis:	Widely scattered rainshowers particularly in the first half of the week.

Meteorological Department

สรุปลักษณะอากาศทั่วไปในรอบสัปดาห์

ตั้งแต่วันที่ ๑๙ – ๒๕ พฤษภาคม ๒๕๒๓

๑. ลมมรสุมตะวันตกเฉียงใต้ซึ่งปกคลุมบริเวณอ่าวไทยและภาคใต้ของประเทศไทยได้มีกำลังแรงเกือบตลอดสัปดาห์ และร่องความกดอากาศต่ำได้พาดผ่านภาคเหนือ ภาคกลาง และภาคตะวันออกไปยังพายุดีเปรสชั่นในทะเลจีนใต้ในตอนกลางสัปดาห์ สำหรับพายุดีเปรสชั่นในอ่าวเบงกอลได้มีกำลังแรงขึ้นเป็นพายุไซโคลนในวันที่ ๒๐ พฤษภาคม โดยมีศูนย์กลางอยู่ประมาณละติจูด ๑๓.๗ องศาเหนือ ลองจิจูด ๙๘.๐ องศาตะวันออก ในตอนบ่ายได้อ่อนกำลังลงเป็นพายุดีเปรสชั่น แล้วเคลื่อนตัวเข้าสู่ประเทศพม่า และในวันต่อมาได้เคลื่อนเข้าสู่ประเทศไทยในแนวจังหวัดราชบุรี และอ่อนกำลังลงเป็นหย่อมความกดอากาศต่ำ

อนึ่ง ในวันที่ ๒๑ พฤษภาคม ได้มีพายุดีเปรสชั่นอีกลูกหนึ่งก่อตัวขึ้นทางด้านตะวันออกของอ่าวเบงกอล โดยมีศูนย์กลางอยู่ประมาณละติจูด ๑๔.๕ องศาเหนือ ลองจิจูด ๙๒.๕ องศาตะวันออก พายุนี้เกือบจะไม่เคลื่อนที่

ลักษณะเช่นนี้ทำให้เกือบตลอดสัปดาห์มีฝนตกทั่วไป กับมีฝนตกหนักถึงหนักมากเป็นแห่ง ๆ ในภาคเหนือและภาคตะวันออกเฉียงเหนือ และภาคกลาง ยกเว้นภาคตะวันออกที่มีฝนเป็นแห่ง ๆ ในระยะครึ่งหลังของสัปดาห์ สำหรับภาคใต้ปรากฏว่ามีฝนทั่วไป กับมีฝนตกหนักบางแห่งตลอดสัปดาห์

๒. รายงานฝนสูงสุดในภาคต่าง ๆ ของประเทศไทยมีดังนี้.–

ภาคเหนือ	๑๕๓.๘ มม.	ที่ อ.เมือง	จ.ตาก	เมื่อวันที่	๒๐	พ.ค.
ภาคตะวันออกเฉียงเหนือ	๑๔๖.๐ มม.	ที่ อ.เมือง	จ.อุดรธานี	"	๒๑	พ.ค.
ภาคกลาง	๑๓๙.๒ มม.	ที่ อ.เมือง	จ.สิงห์บุรี	"	๒๑	พ.ค.
ภาคตะวันออก	๘๕.๐ มม.	ที่ อ.บ้านสร้าง	จ.ปราจีนบุรี	"	๒๑	พ.ค.
ภาคใต้	๘๙.๙ มม.	ที่ อ.เมือง	จ.ตรัง	"	๒๙	พ.ค.

กรมอุตุนิยมวิทยา

๒๖ พ.ค. ๒๓

Weekly Weather Summary

Period 19 - 25 May 1980

1. Southwest monsoon wind which prevailing over the Gulf of Thailand and Southern Thailand was active almost throughout the week. Low pressure trough lied across Northern, Central and Eastern Thailand to the tropical storm in the South China Sea during the middle period of the week. The depression in the Bay of Bangal intensified to a tropical cyclone on the 20 th and was centered at about latitude 13.7 degree north, longitude 98.0 degree east, and weakened to a depression in the afternoon. It moved eastward to Burma. On the next day it entered Thailand and weakened to a low pressure cell in the area of Ratchaburi province.

On the 21 st., another depression developed in the east part of the Bay of Bengal, Its centered about latitude 14.5 degree north and longitude 92.5 degree east. It was almost stationary.

Consequently, widespread rainshowers with widely scattered heavy to very heavy falls were experienced in the Northern, Northeastern and Central Parts almost throughout the week, except for the Eastern Part, widely scattered rainshowers during the second half of the week. For Southern Thailand, widespread rainshowers with isolated heavy falls were reported throughout the week.

2. Heaviest rainfall in various parts of Thailand were as follows:-

Northern Part	153.8 mm.	at Amphoe Muang	Tak	on	20 May
Northeastern Part	146.0 mm.	at Amphoe Muang	Udon Thani	"	21 May
Central Part	139.2 mm.	at Amphoe Muang	Sing Buri	"	21 May
Eastern Part	85.0 mm.	at Ban Sang	Prachin Buri	"	21 May
Southern Part	89.9 mm.	at Amphoe Muang	Trang	"	24 May

Meteorological Department

26 May 1980

ข่าวอากาศเพื่อการเกษตรประจำสัปดาห์

ตั้งแต่วันที่ ๒๖ พฤษภาคม - ๑ มิถุนายน คาดว่าร่องความกดอากาศต่ำจะพาดผ่านภาคเหนือกับภาคตะวันออกเฉียงเหนือ และจะมีกำลังแรงขึ้นในระยะครึ่งแรกของสัปดาห์ อันจะเป็นเหตุให้ภาคเหนือและภาคตะวันออกเฉียงเหนือมีฝนหรือฝนฟ้าคะนองกระจายเกือบทั่วไป โดยมีลมกระโชกแรงและมีฝนตกหนักเป็นบางแห่งส่วนมากในระยะครึ่งแรกของสัปดาห์ ส่วนภาคกลางและภาคตะวันออกจะมีฝนหรือฝนฟ้าคะนองกระจายส่วนมากในระยะครึ่งแรกของสัปดาห์ สำหรับภาคใต้จะมีฝนหรือฝนฟ้าคะนองเป็นแห่ง ๆ

<u>ข้อควรทราบ</u> :

ระยะสัปดาห์นี้บริเวณประเทศไทยตอนบนยังคงมีฝนดี โดยเฉพาะภาคเหนือและภาคตะวันออกเฉียงเหนือจะมีฝนเล็กน้อยถึงปานกลางกระจายเกือบทั่วไป สำหรับลมมรสุมตะวันตกเฉียงใต้ซึ่งพัดปกคลุมภาคใต้ของประเทศไทยจะมีกำลังปานกลางเป็นบางวัน สภาวะฝนตกชุกในภาคใต้ระยะที่ผ่านมาอาจทำให้เกิดโรคใบร่วงของยางพาราขึ้นได้ในระยะนี้ ดังนั้นชาวสวนยางพาราแถบจังหวัดระนอง กระบี่ พังงา ตรัง และสตูล ควรระมัดระวังไว้ด้วย.

กรมอุตุนิยมวิทยา

๒๖ พฤษภาคม ๒๕๒๓

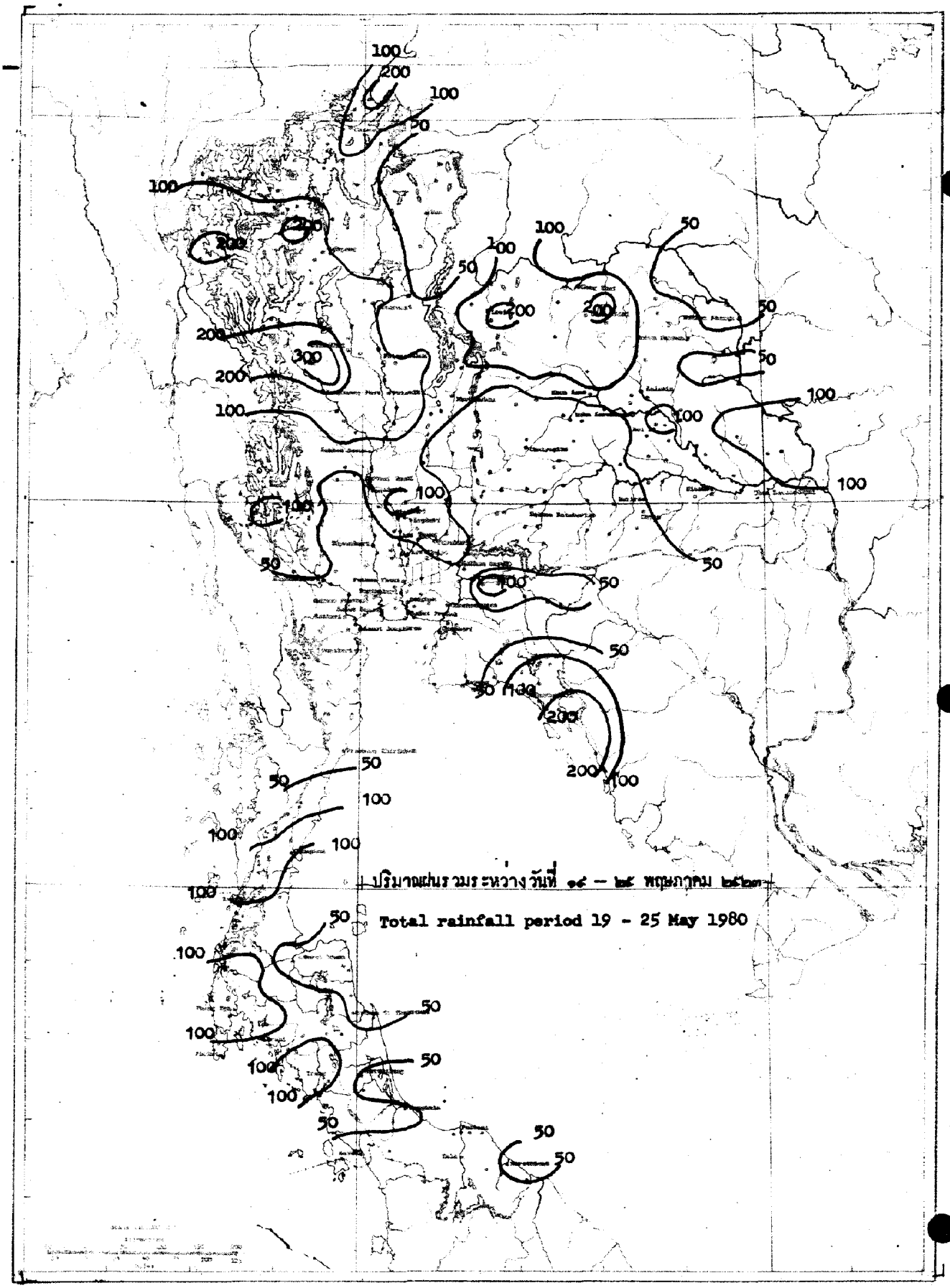
ปริมาณฝนรวมระหว่างวันที่ ๑๙ – ๒๕ พฤษภาคม ๒๕๒๓
Total rainfall period 19 - 25 May 1980

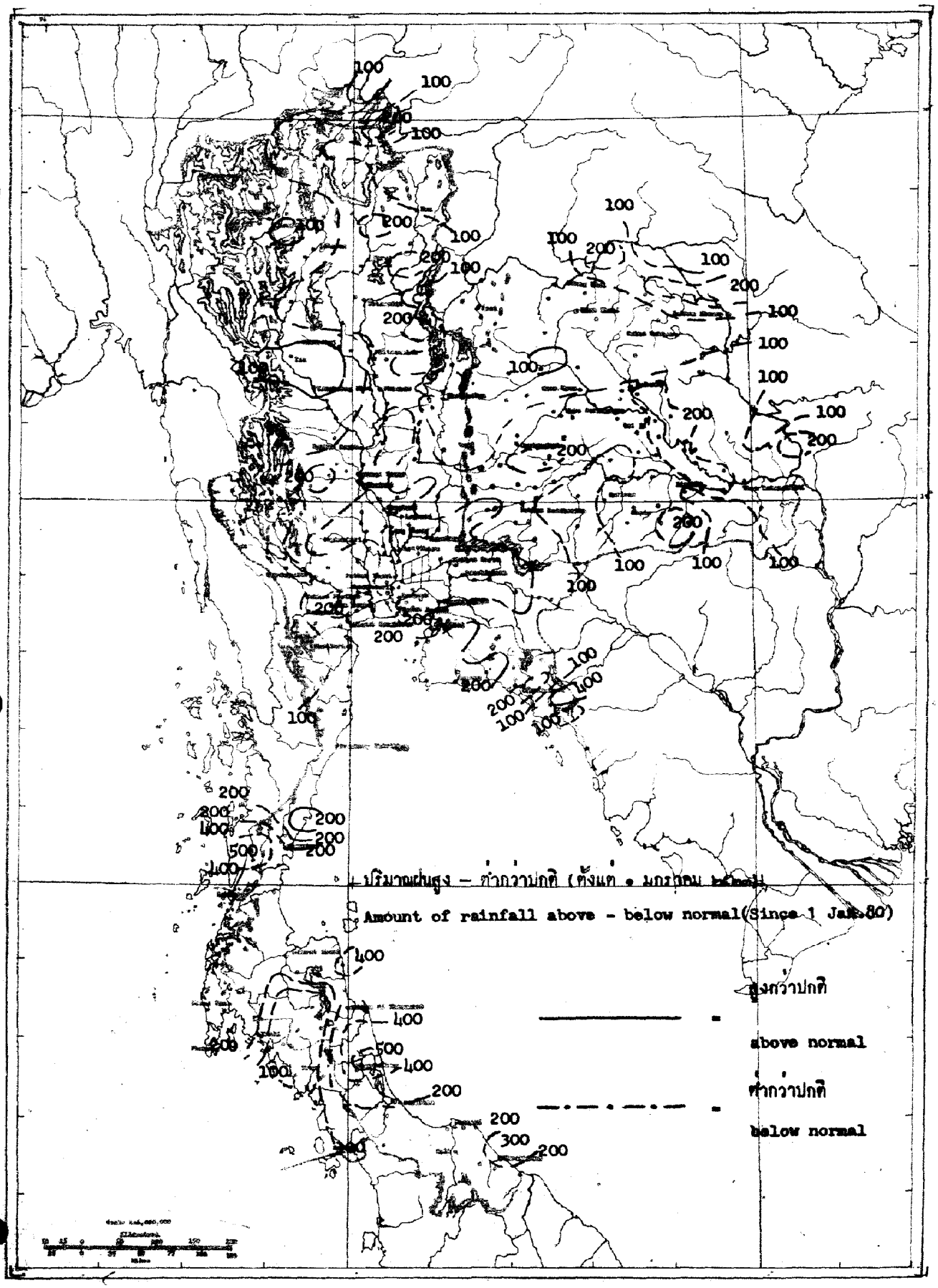
ปริมาณฝนสูง – ต่ำกว่าปกติ (ตั้งแต่ 1 มกราคม 2523)
Amount of rainfall above - below normal(Since 1 Jan.80)
สูงกว่าปกติ
above normal
ต่ำกว่าปกติ
below normal

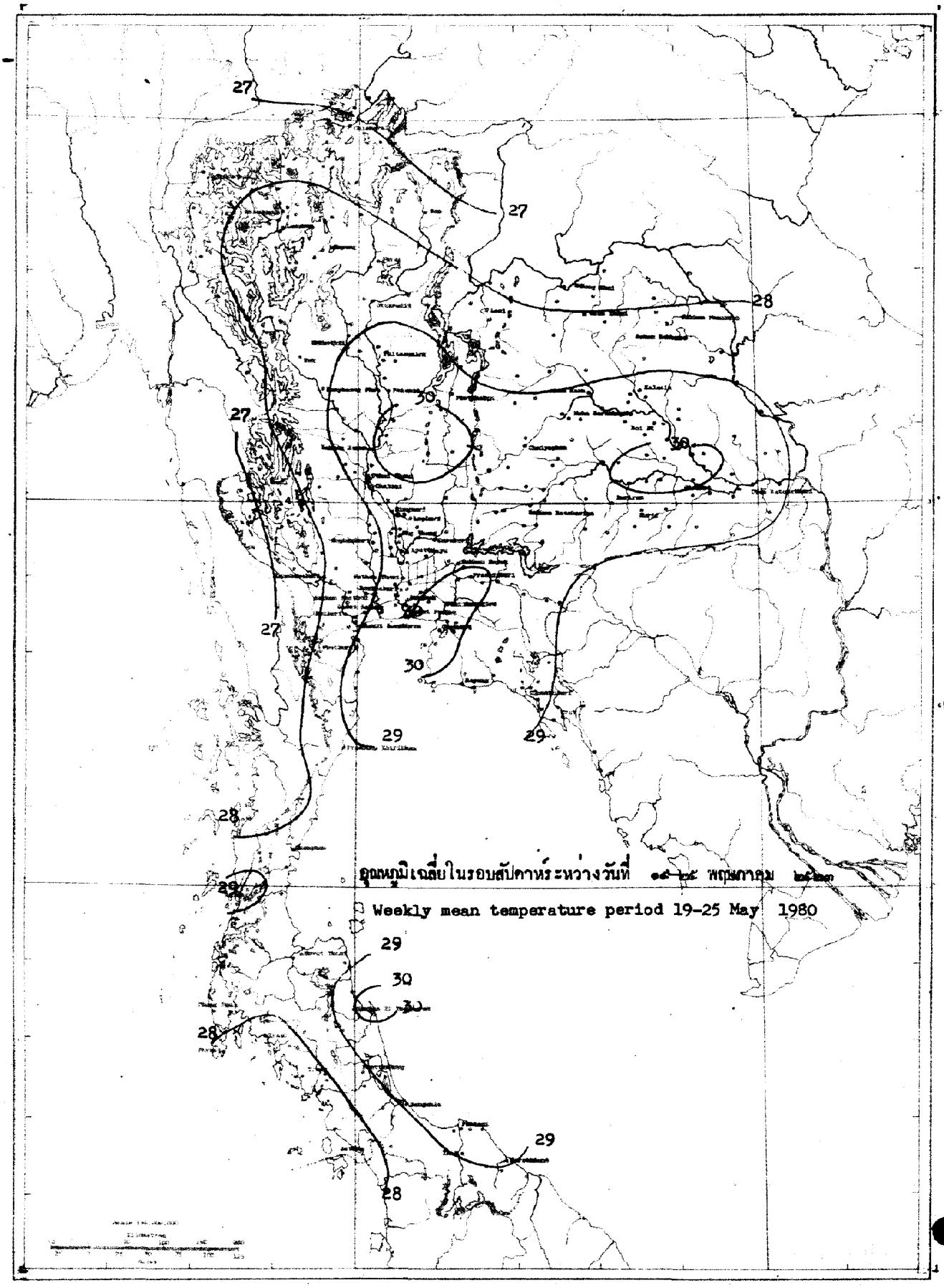

อุณหภูมิเฉลี่ยในรอบสัปดาห์ระหว่างวันที่ ๑๙-๒๕ พฤษภาคม ๒๕๒๓

Weekly mean temperature period 19-25 May 1980

สถานีตรวจ	Station	วันที่และจำนวนน้ำฝนเป็นมิลลิเมตร Date and amount of rainfall in millimetres							ฝนรวม มม. Total rainfall mm.	ฝนรวมตั้งแต่ 1 มกราคม Accumulative rainfall since 1 January	
		พฤษภาคม May								ปริมาณ มม. Amount mm.	สูงต่ำกว่าปกติ Above or below Normal
		19	20	21	22	23	24	25			
ภาคเหนือ	**NORTHERN PART**										
1 เชียงราย	CHIANG RAI*	1.0	3.8	36.0	46.4	56.3	27.7		171.2	238.1	- 70.4
2 แม่สาย	Mae Sai		7.0	5.8	20.4	56.7			89.9	177.5	- 62.8
3 เชียงแสน	Chiang Saen			35.3	78.5	126.8			240.6	348.2	+124.8
4 เชียงของ	Chiang Khong	68.3	4.7	22.4	3.6	22.8			121.8	230.3	+ 5.7
5 แม่จัน	Mae Chan	41.9		3.2	29.5	56.1			130.7	264.0	- 79.9
6 แม่สรวย	Mae Suai		8.5	5.6	15.6	22.0			57.3	219.3	- 13.3
7 เทิง	Thoeng	3.8		1.4	15.2				20.4	108.2	-203.1
8 เชียงคำ	Chiang Kham			14.4	28.4				42.8	278.4	+ 16.2
9 เวียงป่าเป้า	Wiang Pa Pao								0.0	0.0	-154.7
10 พาน	Phan		23.1	11.4	20.6	61.3			116.4	281.1	+111.6
11 แม่ใจ	Mae Chai		3.2	10.8	11.2	37.7			62.9	206.0	-120.5
12 พะเยา	Phayao								0.0	0.0	- 65.8
13 จุน	Chun			7.9	9.5				17.4	71.8	-259.3
14 แม่ฮ่องสอน	MAE HONG SON*	1.6	0.8	T	3.6	39.0	4.6		49.6	149.8	- 59.8
15 ปาย	Pai		6.0		31.0	20.5			57.5	188.4	- 25.9
16 ขุนยวม	Khun Yuam	12.3	20.0	5.1	8.0	70.5			115.9	211.2	+ 11.9
17 แม่ลาน้อย	Mae La Noi	13.4	8.2	5.2	32.3	90.6			149.7	211.8	
18 แม่สะเรียง	Mae Sariang*	19.2	9.6	8.6	18.0	131.0	68.4		254.8	264.8	+ 58.6
19 เชียงใหม่	CHIANG MAI*	8.0	7.1	31.6	40.2	4.9	48.5		140.3	211.6	- 18.5
20 ฝาง	Fang	10.6	17.3	20.5	17.6				66.0	97.9	-101.5
21 แม่อาย	Mae Ai										
22 เชียงดาว	Chiang Dao				52.4				52.4	75.4	-184.5
23 แม่แตง	Mae Taeng	1.4	8.7	14.9	36.7				61.7	126.2	- 72.0
24 แม่ริม	Mae Rim	29.6	16.0		40.5				86.1	109.2	- 96.3
25 สันทราย	San Sai	4.5	10.2	6.9	18.8	10.8	60.3		111.5	161.4	- 57.9
26 ดอยสะเก็ด	Doi Saket	6.3	4.3	8.6	34.2		16.6		70.0	144.1	- 42.8
27 สันกำแพง	San Kamphaeng	32.3							32.3	66.8	- 85.4
28 ทางดง	Hang Dong	17.2	13.0	27.6	88.2	10.4	40.0		196.4	246.7	+ 35.1
29 สารภี	Saraphi	10.2	8.7	30.5	46.8				96.2	143.1	
30 สันป่าตอง	San Pa Tong	34.5	14.1	27.1	47.3	7.4	34.5		164.9	183.0	- 18.3
31 จอมทอง	Chom Thong	23.5	67.3		71.1	26.1	13.1		201.1	262.4	+ 60.5
32 ฮอด	Hot	16.8	89.6	9.3	63.2	12.6	6.7		198.2	415.0	+184.2
33 ลำพูน	LAMPHUN		44.1	9.1	55.4				108.6	166.9	- 23.3
34 ป่าซาง	Pa Sang	14.9	14.4	23.5	86.7	27.5			167.0	233.3	+ 33.8
35 ลี้	Li	19.0	51.8	16.5	45.7	7.5			140.5	226.7	- 50.6
36 ลำปาง	LAMPANG*		39.4	15.8	13.7	6.2	5.3		80.4	147.1	- 83.9
37 งาว	Ngao	3.9	13.6	2.4	13.2	46.9			80.0	161.8	-112.1
38 แจ้ห่ม	Chae Hom		17.1	4.9	5.1	26.3			53.4	123.8	- 67.8
39 เกาะคา	Ko Kha		5.8	7.3	24.7	7.1	4.2		49.1	156.5	- 86.8
40 สบปราบ	Sop Prap	3.3	57.4	15.0	42.4	5.8	0.8		124.7	286.1	+ 8.0

สถานีฝน	Station	วันที่และจำนวนน้ำฝนเป็นมิลลิเมตร Date and amount of rainfall in millimetres							รวม Total rainfall mm.	ตั้งแต่วันที่ 1 มกราคม Accumulative rainfall since 1 January	
		พฤษภาคม May								ปริมาณ Amount mm.	สูงต่ำกว่าปกติ Above or below Normal
		19	20	21	22	23	24	25			
41 เถิน	Thoen	3.7	30.1	17.3	58.6	9.5			119.2	197.9	- 1.8
42 แม่พริก	Mae Phrik								0.0	0.0	-167.2
43 แพร่	PHRAE*	6.2	18.9	4.3	12.8	3.8	10.0		56.0	232.3	- 2.4
44 สอง	Song								0.0	0.0	-225.5
45 สูงเม่น	Sung Men								0.0	40.5	-128.4
46 เด่นชัย	Den Chai	6.5	29.3	6.4	17.0	3.4	16.1		78.7	201.5	-103.1
47 น่าน	NAN*	8.7	6.9	9.0	2.3	6.0	4.5		37.4	284.5	- 30.1
48 ทุ่งช้าง	Thung Chang								0.0	156.6	-159.5
49 เชียงกลาง	Chiang Klang				7.0	19.4			26.4	112.1	
50 ท่าวังผา	Tha Wang Pha*		4.1	3.3	11.2	15.6	4.5		38.7	287.7	+ 17.9
51 ปัว	Pua		5.8	5.4	8.6	14.3	3.8		37.9	144.1	- 96.8
52 สา	Sa	0.2	4.0	10.8	5.3	6.7	4.7		31.7	332.1	+ 45.1
53 นาน้อย	Na Noi								0.0	103.1	-107.6
54 อุตรดิตถ์	UTTARADIT*	0.9	4.5	5.1	88.1	0.9	0.3		99.8	244.1	- 33.4
55 ฟากท่า	Fak Tha		17.0	10.6					27.6	197.4	- 77.6
56 น้ำปาด	Nam Pat		15.0	5.1	16.1				36.2	207.1	- 47.5
57 สนามบินอุตรดิตถ์	Uttaradit Airport*								0.0	0.0	-289.1
58 ท่าปลา	Tha Pla						13.1		13.1	60.7	-207.7
59 ลับแล	Laplae			8.6	66.1				74.7	215.4	- 80.6
60 ตาก	TAK*	0.8	153.8	55.2	105.9	7.5	1.7	T	324.9	381.7	+125.9
61 เขื่อนภูมิพล	Bhumibol Dam*	29.1	76.2	41.1		15.9	0.1		162.4	223.3	+ 4.4
62 บ้านตาก	Ban Tak	8.5	76.0	46.3	118.9	6.7			256.4	281.2	+ 67.6
63 แม่ระมาด	Mae Ramat			32.2					32.2	67.7	-104.6
64 แม่สอด	Mae Sot*	4.8	67.9	57.9	71.0	40.0	1.1		242.7	303.6	+123.7
65 สุโขทัย	SUKHOTHAI		58.0	53.0	29.0				140.0	196.7	- 3.6
66 ทุ่งเสลี่ยม	Thung Saliam	15.0	66.4	28.9	60.0	0.4			170.7	228.3	- 28.7
67 สวรรคโลก	Sawankhalok			23.7	33.5	1.8	4.4		63.4	65.5	-138.6
68 กงไกรลาศ	Kong Krailat	11.9	67.8	84.7	10.0				174.4	351.0	+ 91.3
69 บ้านด่านลานหอย	Ban Dan Lan Hoi								0.0	0.0	-235.6
70 พิษณุโลก	PHITSANULOK*	8.5	54.8						63.3	172.4	-128.2
71 นครไทย	Nakhon Thai								0.0	0.0	-230.9
72 พรหมพิราม	Phrom Phiram	20.5	15.0	30.4	20.3				86.2	175.0	- 8.1
73 วังทอง	Wang Thong	19.9	34.5	37.8	19.7				111.9	336.0	+ 76.4
74 บางกระทุ่ม	Bang Krathum	2.0	68.6	23.0	12.5				106.1	287.5	- 1.3
75 กำแพงเพชร	KAMPHAENG PHET	61.4	130.3	128.4					320.1	326.2	+138.0
76 พรานกระต่าย	Phan Kratai		98.8	71.6	25.5				195.9	250.9	- 20.1
77 คลองขลุง	Khlong Khlung		52.3	130.5					182.8	182.8	- 19.7
78 ขาณุวรลักษบุรี	Khanu Woralaksaburi	7.7	92.4	72.5	2.7				180.3	218.3	- 53.5
79 พิจิตร	PHICHIT	1.7	39.2	32.5	8.9				82.3	206.4	- 54.8
80 สามง่าม	Sam Ngam		67.0	52.0	30.0				149.0	213.0	- 28.5
81 ตะพานหิน	Taphan Hin	0.5			8.0				8.5	106.6	-144.9

สถานีฝน	Station	วันที่และจำนวนน้ำฝนเป็นมิลลิเมตร Date and amount of rainfall in millimeters							ฝนรวม มม. Total rainfall mm.	ฝนรวมตั้งแต่ 1 มกราคม Accumulative rainfall since 1 January	
		พฤษภาคม May								ปริมาณ มม. Amount mm.	สูงต่ำกว่าปกติ Above or below Normal
		19	20	21	22	23	24	25			
82 บางมูลนาก	Bang Mun Nak								0.0	0.0	-222.5
83 โพทะเล	Pho Thale								0.0	0.0	-194.0
84 เพชรบูรณ์	PHETCHABUN*	1.2	19.7	7.6	25.0	1.6	T		55.1	178.7	-131.3
85 หล่มเก่า	Lom Kao	25.0		67.0	17.0	17.0			109.0	170.3	- 64.9
86 หล่มสัก	Lom Sak*	14.8	11.5	52.1	14.6	3.6	0.8		97.4	262.2	+ [illegible].6
87 ชนแดน	Chon Daen		11.2	66.9	13.1				91.2	243.3	+ 28.0
88 หนองไผ่	Nong Phai	1.9	7.1	19.6	10.9	5.7			45.2	222.4	- 15.7
89 วิเชียรบุรี	Wichian Buri*	0.3	1.5	15.1	2.8	6.1	2.0		27.8	235.6	+ 8.7
ภาคตะวันออกเฉียงเหนือ NORTHEASTERN PART											
1 เลย	LOEI*	8.3	63.9	37.4	30.2	1.1	T	T	140.9	390.0	+ 62.6
2 เชียงคาน	Chiang Khan	9.3	36.1	43.1	14.2				102.7	326.2	- 24.0
3 ท่าลี่	Tha Li										
4 ด่านซ้าย	Dan Sai	4.1	38.2	54.6	10.2				107.1	374.7	+ 71.8
5 วังสพุง	Wang Saphung	12.1	82.0	57.5	31.4	25.8			208.8	408.8	+ 52.6
6 หนองคาย	NONG KHAI	25.5	9.6						35.1	333.3	- 54.5
7 ศรีเชียงใหม่	Si Chiang Mai	5.3	34.3	20.0	20.3				79.9	438.3	+ 55.4
8 ท่าบ่อ	Tha Bo	19.3	19.5	27.2	38.0				104.0	248.3	- 87.3
9 โพนพิสัย	Phon Phisai								0.0	0.0	-289.9
10 บึงกาฬ	Bung Kan	16.7		24.7	12.3				53.7	286.7	- 69.6
11 เซกา	Seka	0.7	2.5	11.8	9.4				24.4	326.9	+ 94.3
12 อุดรธานี	UDON THANI	4.2	18.0	146.0	29.4	15.4		5.7	218.7	397.0	+ 64.2
13 เพ็ญ	Phen	35.4	24.2	33.5	25.5				118.6	289.6	+ 22.6
14 กุมภวาปี	Kumphawapi		18.1	91.7	19.8	6.9			136.5	262.2	+ 26.4
15 หนองหาร	Nong Han		19.1	72.0	61.5	12.0			164.6	248.3	+ 41.4
16 หนองบัวลำภู	Nong Bua Lam Phu	13.3		59.2		47.9			120.4	120.4	- 93.0
17 สกลนคร	SAKON NAKHON*	27.3	3.0	0.9	3.4	14.1	1.7	0.7	51.6	242.9	- 97.9
18 วานรนิวาส	Wanon Niwat				10.0	16.5			26.5	33.5	-277.9
19 สว่างแดนดิน	Sawang Daen Din		28.5	26.9	13.1	2.3			70.8	254.5	- 91.0
20 พรรณานิคม	Phanna Nikhom	12.6	20.7		36.8	8.8			78.9	318.0	- 13.1
21 นครพนม	NAKHON PHANOM	T	T	3.6	3.8	2.4		0.3	10.1	351.0	- 26.4
22 บ้านแพง	Ban Phaeng	15.2	3.4	7.8	8.6	8.2	1.4		44.6	354.9	- 98.6
23 ท่าอุเทน	Tha Uthen								0.0	0.0	-313.3
24 นาแก	Na Kae	19.2	7.3	30.2	11.2	2.5			70.4	373.5	+ 15.3
25 ธาตุพนม	That Phanom				9.5	10.0			19.5	246.1	-106.0
26 มุกดาหาร	Mukdahan*		23.0	6.4	18.8	5.4	T	T	53.6	258.2	- 41.3
27 กาฬสินธุ์	KALASIN	12.7	21.8	1.7	19.6				55.8	219.2	- 76.8
28 ยางตลาด	Yang Talat		11.3	2.6	23.9	0.4			38.2	211.8	- 87.1
29 สหัสขันธ์	Sahatsakhan		21.4	24.8	33.2				79.4	254.6	- 13.5
30 กุฉินารายณ์	Kuchinarai	14.2	6.2	21.7					42.1	250.0	- 7.0
31 กมลาไสย	Kamalasai								0.0	0.0	-285.0
32 ร้อยเอ็ด	ROI ET*	53.5	23.9	2.1	32.0	0.6	0.1		112.2	192.0	-117.8

สถานีฝน	Station	วันที่และจำนวนน้ำฝนเป็นมิลลิเมตร Date and amount of rainfall in millimetres							ฝนรวม มม. Total rainfall mm.	ฝนรวมตั้งแต่ 1 มกราคม Accumulative rainfall since 1 January	
		พฤษภาคม May								ปริมาณ มม. Amount mm.	สูงต่ำกว่าปกติ Above or below Normal
		19	20	21	22	23	24	25			
33 โพนทอง	Phon Thong								0.0	147.2	-137.5
34 ธวัชบุรี	Thawatchaburi								0.0	0.0	-341.4
35 อาจสามารถ	At Samat								0.0	0.0	-271.2
36 เสลภูมิ	Selaphum								0.0	15.5	-291.4
37 จตุรพักตร์พิมาน	Chaturaphak Phiman			16.0	16.5				32.5	80.2	-166.1
38 เกษตรวิสัย	Kaset Wisai		3.2	29.3	21.2				53.7	340.7	+ 34.0
39 สุวรรณภูมิ	Suwannaphum								0.0	150.9	-195.4
40 มหาสารคาม	MAHA SARAKHAM	3.2	8.3	15.8	27.2	1.8			56.3	192.3	-149.5
41 เชียงยืน	Chiang Yun		15.2	19.0	25.5	6.4			66.1	219.0	- 55.2
42 กันทรวิชัย	Kantharawichai								0.0	0.0	-283.3
43 โกสุมพิสัย	Kosum Phisai*		2.1			0.6			2.7	247.9	- 71.9
44 บรบือ	Borabu	14.0	8.8	55.9	15.0				93.7	340.6	- 26.8
45 วาปีปทุม	Wapi Pathum			28.4					28.4	78.2	-130.7
46 พยัคฆภูมิพิสัย	Phayakkhaphum Phisai			15.2	4.6	3.9			23.7	296.2	- 43.6
47 ขอนแก่น	KHON KAEN*		24.6	43.5	20.9	10.0	0.4	9.6	109.0	242.0	- 39.6
48 น้ำพอง	Nam Phong	30.1	10.8	70.8	26.5	14.3			152.5	269.9	+ 70.7
49 ภูเวียง	Phu Wiang		35.5	52.4	51.7	31.5			171.1	459.2	+142.0
50 ชุมแพ	Chum Phae		12.4	62.7	31.8				106.9	198.2	- 75.4
51 มัญจาคีรี	Mancha Khiri		3.8	19.6					23.4	168.7	-100.4
52 ชนบท	Chonnabot			31.7	1.9	1.7			35.3	205.3	- 92.8
53 บ้านไผ่	Ban Phai		0.2	13.3	2.5	4.1			20.1	198.7	-123.8
54 พล	Phon			17.2	7.2	8.2	5.5		38.1	216.0	- 89.6
55 หนองสองห้อง	Nong Song Hong			4.2		36.2			40.4	128.8	-165.3
56 ชัยภูมิ	CHAIYAPHUM*		6.2	23.6	8.5	5.6			43.9	195.5	-118.7
57 เกษตรสมบูรณ์	Kaset Sombun	T							T	134.4	- 70.6
58 ภูเขียว	Phu Khieo		14.2	30.5	24.3	7.5			76.5	327.6	+ 69.7
59 คอนสวรรค์	Khon Sawan	2.8	1.4	29.1					33.3	160.0	-147.8
60 จัตุรัส	Chatturat	2.2	6.0	19.9	0.9				29.0	63.6	-248.5
61 บำเหน็จณรงค์	Bamnet Narong			33.5					33.5	263.6	- 98.8
62 นครราชสีมา	NAKHON RATCHASIMA*	0.4	14.2	14.6	T	1.0	T		30.2	223.9	- 90.0
63 บัวใหญ่	Bua Yai								0.0	0.0	-315.3
64 คง	Khong		2.3	20.7					23.0	241.0	- 4.3
65 ด่านขุนทด	Dan Khun Thot	2.0	1.3	12.2		1.8			17.3	174.4	-111.3
66 โนนไทย	Non Thai	3.4	18.2	9.2		14.4			45.2	265.7	- 21.6
67 โนนสูง	Non Sung	23.2	5.2	12.4					40.8	193.8	-117.9
68 พิมาย	Phimai		8.3	15.8					24.1	50.1	
69 สีคิ้ว	Sikhiu								0.0	0.0	-297.8
70 สูงเนิน	Sung Noen	11.8	9.6	21.0					42.4	225.4	- 97.9
71 ปักธงชัย	Pak Thong Chai	14.1		25.5					39.6	172.9	-109.4
72 โชคชัย	Chok Chai*	1.4	6.1	2.3		5.2			15.0	196.7	- 79.9
73 ครบุรี	Khon Buri								0.0	142.8	-106.0

สถานีฝน	Station	วันที่และจำนวนน้ำฝนเป็นมิลลิเมตร Date and amount of rainfall in millimetres							[illegible]	[illegible]	[illegible]
		พฤษภาคม May									
		19	20	21	22	23	24	[illegible]	[illegible]	[illegible]	[illegible]
74 บุรีรัมย์	BURI RAM	11.0		7.1	4.4				[illegible]	[illegible]	[illegible]
75 พุทไธสง	Phutthaisong		19.3	19.0	4.5				42.8	[illegible]	[illegible]
76 สนิท	Satak		7.5	16.3	2.9	13.0			39.7	[illegible]	[illegible]
77 ลำปลายมาศ	Lam Phai Mat										
78 นางรอง	Nang Rong		3.4	26.3		4.9			34.6	209.[illegible]	
79 สุรินทร์	SURIN	4.6	23.2	3.2	15.9	9.6			56.[illegible]	127.6	
80 รัตนบุรี	Rattanaburi		5.3	28.5	5.9	0.5			40.2	182.4	-[illegible]
81 ท่าตูม	Tha Tum	6.5	0.5	29.2	38.2	9.6			84.0	230.3	- 4.7
82 ศีขรภูมิ	Sikhoraphum								0.0	0.0	-286.9
83 ปราสาท	Prasat	36.2			9.5				45.7	75.0	-170.1
84 สังขะ	Sangkha								0.0	0.0	-228.5
85 ศรีสะเกษ	Si Sa Ket								0.0	46.7	-232.2
86 ราษีไศล	Rasi Salai		26.1	63.2	8.1				97.4	311.1	+ 42.1
87 กันทรารมย์	Kanthararom			37.4	12.4	4.8	19.1		73.7	235.7	- 10.0
88 ขุขันธ์	Khukhan		5.4	40.4	25.7				71.5	209.1	- 54.5
89 ขุนหาญ	Khun Han	12.3		7.2	9.1	5.1			33.7	150.8	- 91.4
90 กันทรลักษ์	Kantharalak	9.0		4.5	62.1	5.6	7.4		88.6	301.2	+ 22.6
91 อุบลราชธานี	UBON RATCHATHANI *		85.4	12.6	37.4	5.0	4.8	T	145.2	276.7	- 60.8
92 เขมราฐ	Khemarat		18.2	11.8	19.4	3.4			52.8	303.7	+ 31.6
93 อำนาจเจริญ	Amnat Charoen	85.4	40.6	25.4					151.4	151.4	-189.0
94 ยโสธร	Yasothon		40.0	10.0					50.0	183.5	-129.2
95 ตระการพืชผล	Trakan Phutphon	28.8		37.2	42.2		19.5		127.7	461.8	+187.5
96 มหาชนะชัย	Maha Chana Chai		6.9	45.5	35.1				87.5	253.8	- 83.1
97 เขื่องใน	Khuang Nai			31.6					31.6	93.1	-191.2
98 โขงเจียม	Khong Chiam								0.0	0.0	-314.1
99 เดชอุดม	Det Udom	38.9	0.6	21.1	8.9	0.6			70.1	206.5	-112.2
100 บุณฑริก	Buntharik	35.1		37.6	13.5				86.2	154.8	-122.0
ภาคกลาง	**CENTRAL PART**										
1 นครสวรรค์	NAKHON SAWAN	11.7	21.5	37.8	2.3	T	0.1		73.4	144.3	-136.7
2 บรรพตพิสัย	Banphot Phisai	8.2	81.2	52.3					141.7	167.4	- 10.3
3 ชุมแสง	Chumsaeng	2.6	31.5	64.5	5.1				103.7	184.7	- 78.3
4 หนองบัว	Nong Bua								0.0	9.2	-277.7
5 ลาดยาว	Lat Yao	44.9	90.0	34.0	3.5				172.4	189.4	- 15.2
6 ท่าตะโก	Tha Tako		18.0	64.0	4.5				86.5	233.5	- 15.1
7 ทพนคีรี	Phayuha Khiri		16.8	27.4	1.5				45.7	133.0	- 78.6
8 ตาคลี	Takhli	16.4	15.6	26.4					58.4	64.3	-212.7
9 อุทัยธานี	UTHAI THANI		40.3	40.7					81.0	122.1	- 90.3
10 สว่างอารมณ์	Sawang Arom	15.0	45.2	32.8					93.0	168.8	- 54.7
11 ห้วยไร่	Huai Rai								0.0	0.0	-227.7
12 ทัพทัน	Thap than	3.5	28.7	7.5	6.8				46.5	167.0	-107.5
13 หนองฉาง	Nong Chang		24.2	16.9					41.1	191.1	-107.3

สถานีตรวจวัด	Station	วันที่และจำนวนน้ำฝนเป็นมิลลิเมตร Date and amount of rainfall in millimetres							ฝนรวม มม. Total rainfall mm.	ฝนรวมตั้งแต่ 1 มกราคม Accumulative rainfall since 1 January	
		พฤษภาคม May								ปริมาณ มม. Amount mm.	สูงต่ำกว่าปกติ Above or below Normal
		19	20	21	22	23	24	25			
14 หนองราชต่าง	Nong Rhagang		22.4	11.6	6.9				40.9	161.3	- 57.0
15 ชัยนาท	CHAI NAT	4.5	13.7	9.8					28.0	153.2	- 49.5
16 มโนรมย์	Manorom	1.2	36.5	29.2	1.4				68.3	176.7	- 82.3
17 วัดสิงห์	Wat Sing	2.4	19.5	11.1					33.0	148.2	-128.2
18 หันคา	Hankha								0.0	0.0	-220.9
19 สิงห์บุรี	SING BURI	1.1	29.3	139.2					169.6	213.5	- 10.9
20 อินทร์บุรี	In Buri		23.6	74.8					98.4	217.4	- 44.2
21 บางระจัน	Bang Rachan		41.1	57.8					98.9	151.6	-120.6
22 พรหมบุรี	Phrom Buri								0.0	42.1	-224.0
23 ลพบุรี	LOP BURI*	0.4	34.1	15.2	4.9	5.0			59.6	207.9	-109.6
24 ป่าแฝก	Ban Mi		2.5	15.0					17.5	89.5	-171.3
25 บัวชุม	Bua Chum*	1.2	2.6	3.4	1.6	1.7			10.5	168.6	-158.1
26 ชัยบาดาล	Chai Badan	2.8	4.9	6.7	5.8	4.8			25.0	284.2	+ 15.7
27 พัฒนานิคม	Phatthana Nikhom	2.2	14.3	4.7					21.2	62.7	-252.0
28 โคกสำโรง	Khok Samrong								0.0	0.0	-236.1
29 ท่าวุ้ง	Tha Wung		8.4	8.7					17.1	28.6	-268.7
30 สุพรรณบุรี	SUPHAN BURI*	2.8	18.1	T	0.2	0.5			21.6	33.5	-259.6
31 เดิมบางนางบวช	Doembang Nangbuat								0.0	0.0	-239.8
32 สามชุก	Sam Chuk								0.0	0.0	-222.5
33 ดอนเจดีย์	Don Chedi			T	0.2				0.2	0.2	-170.3
34 ศรีประจันต์	Si Phrachan								0.0	0.0	-246.1
35 อู่ทอง	U Thong	19.8	24.3						44.1	51.9	-202.8
36 บางปลาม้า	Bang Pa Ma								0.0	0.0	-186.5
37 สองพี่น้อง	Song Phi Nong								0.0	33.7	-136.3
38 อ่างทอง	ANG THONG	14.5	45.0	17.0		4.0			80.5	281.9	+ 7.2
39 โพธิ์ทอง	Pho Thong								0.0	0.0	-278.1
40 ไชโย	Chaiyo			25.0					25.0	107.0	- 87.4
41 วิเศษชัยชาญ	Wiset Chai Chan		55.3	31.1					86.4	126.0	-219.4
42 ป่าโมก	Pa Mok		82.7	9.1					91.8	222.4	- 27.2
43 สระบุรี	SARABURI	22.7	34.3	8.7					65.7	203.7	- 71.0
44 พระพุทธบาท	Phra Phuthabat	5.3							5.3	5.3	
45 บ้านหมอ	Ban Mo		14.2	7.5					21.7	21.7	-185.3
46 เสาไห้	Sao Hai	9.4	34.5						43.9	94.6	-205.6
47 แก่งคอย	Kaeng Khoi	0.4	13.1	6.7	4.7	3.8			28.7	168.0	- 47.5
48 หนองแค	Nong Khae	8.5	45.3	11.1	7.8	1.2			73.9	133.0	-204.0
49 พระนครศรีอยุธยา	PHRA NAKHON SI AYUTTHAYA								0.0	0.0	-224.0
50 ท่าเรือ	Tha Rua								0.0	0.0	-300.0
51 ผักไห่	Phak Hai								0.0	0.0	-323.2
52 บางบาล	Bang Ban								0.0	86.5	-203.7
53 เสนา	Sena		34.6	0.7					35.3	46.5	-207.7
54 บางไทร	Bang Sai								0.0	0.0	-250.2

สถานีฝน	Station	วันที่และจำนวนน้ำฝนเป็นมิลลิเมตร Date and amount of rainfall in millimeters							ฝนรวม มม. Total rainfall mm.	ฝนรวมตั้งแต่ 1 มกราคม Accumulative rainfall since 1 January	
		พฤษภาคม May								ปริมาณ มม. Amount mm.	สูงต่ำกว่าปกติ Above or below Normal
		19	20	21	22	23	24	25			
55 บางปะอิน	Bang Pa-in		13.3						13.3	45.[illegible]	-203.5
56 ปทุมธานี	PATHUM THANI								0.0	0.0	-250.8
57 หนองเสือ	Nong Sua	2.0	38.8	4.5					45.3	118.3	-205.2
58 ธัญบุรี	Thanyaburi	7.5	9.5						17.0	21.4	-30[illegible].7
59 รังสิต	Rangsit			1.5					1.5	42.2	-270.7
60 ลำลูกกา	Lam Luk Ka	3.8	15.3	4.2					23.3	67.6	-207.5
61 นนทบุรี	NONTHABURI								0.0	0.0	-182.7
62 บางบัวทอง	Bang Bua Thong	32.2	2.8						35.0	68.0	-192.0
63 ธนบุรี	THON BURI								0.0	0.0	-165.4
64 ตลิ่งชัน	Taling Chan								0.0	0.0	-354.1
65 บางขุนเทียน	Bang Khun Thian								0.0	0.0	-226.0
66 ราษฎร์บูรณะ	Rat Burana								0.0	0.0	-277.3
67 กรุงเทพมหานคร	BANGKOK METROPOLIS	10.2	1.6	T	0.1	T	15.4		27.3	86.0	-230.6
68 สนามบินดอนเมือง	Don Muang Airport	33.8	3.8	1.1	T	T	0.9		39.6	100.5	-190.3
69 บางเขน	Bang Khen	25.8	2.9	1.3		3.7			33.7	124.6	-156.9
70 มีนบุรี	Min Buri								0.0	0.0	-294.7
71 ลาดกระบัง	Lat Krabang		7.3						7.3	7.3	-279.1
72 สูนย์วิจัยบางนา	Bangk Na*	11.3	3.1						14.4	85.2	
73 กาญจนบุรี	KANCHANABURI*	29.2	60.5	3.8	2.5				96.0	262.3	- 8.5
74 สังขละบุรี	Sangkhla Buri								0.0	0.0	
75 เหมืองปิล็อก	Pilok								0.0	0.0	
76 ทองผาภูมิ	Thong Pha Phum*	1.6	42.8	34.1	66.0	25.4	0.3	0.2	170.4	291.0	- 0.8
77 ศรีสวัสดิ์	Si Sawat										
78 ไทรโยค	Sai Yok										
79 พนมทวน	Phanom Thuan			2.3					2.3	9.5	-192.4
80 ท่าม่วง	Tha Muang	15.0	23.0	4.0					42.0	100.1	-105.1
81 นครปฐม	NAKHON PATHOM		1.0	1.2					2.2	71.0	-155.0
82 บางเลน	Bang Len	27.1	T	5.9	1.0				34.0	45.5	-175.7
83 นครชัยศรี	Nakhon Chaisi	15.7	5.4	1.4					22.5	52.9	-134.9
84 ราชบุรี	RATCHABURI								0.0	0.0	-221.5
85 บ้านโป่ง	Ban Pong	33.3	T	3.0	T				36.3	95.5	- 93.6
86 โพธาราม	Photharam	30.4							30.4	179.7	- 60.1
87 ดำเนินสะดวก	Damnoen Saduak								0.0	0.0	-187.5
88 ปากท่อ	Pak Tho	7.1	8.2	4.9	1.6	T			21.8	48.6	-133.1
89 สมุทรสงคราม	SAMUT SONGKHRAM			4.5					4.5	4.5	-162.9
90 บางคนที	Bang Khonthi	3.4	3.9	2.2					9.5	9.5	-186.3
91 อัมพวา	Amphawa								0.0	0.0	-180.4
92 สมุทรสาคร	SAMUT SAKHON		4.4						4.4	42.2	-250.1
93 กระทุ่มแบน	Kratum Baen								0.0	9.2	-251.1
94 สมุทรปราการ	SAMUT PRAKAN	10.4							10.4	20.8	-306.3
95 บางพลี	Bang Phli								0.0	20.8	-331.6

สถานีฝน	Station	วันที่และจำนวนน้ำฝนเป็นมิลลิเมตร Date and amount of rainfall in millimeters							ฝนรวม มม. Total rainfall mm.	ฝนรวมตั้งแต่ 1 มกราคม Accumulative rainfall since 1 January	
		พฤษภาคม May								ปริมาณ มม. Amount mm.	สูงต่ำกว่าปกติ Above or below Normal
		19	20	21	22	23	24	25			
ภาคตะวันออก	**EASTERN PART**										
1 นครนายก	NAKHON NAYOK	24.8	10.2	10.8		T			45.8	303.8	+ 10.2
2 บ้านนา	Ban Na		24.5	2.5					27.0	129.5	-242.2
3 ปากพลี	Pak Phli								0.0	65.5	-225.7
4 องครักษ์	Ongkharak	3.0	21.6	6.1					30.7	122.0	-227.1
5 ปราจีนบุรี	PRACHIN BURI*	10.8	17.6	5.3	7.7	0.2		T	41.6	236.5	-179.6
6 ประจันตคาม	Prachantakham								0.0	0.0	-346.2
7 บ้านสร้าง	Ban Sang			85.0	18.5				103.5	250.0	- 74.4
8 ศรีมหาโพธิ	Si Maha Phot								0.0	0.0	-358.3
9 กบินทร์บุรี	Kabin Buri*								0.0	6.8	-264.9
10 สระแก้ว	Sa Kaeo		3.6	22.4	9.7				35.7	106.9	-257.8
11 วัฒนานคร	Watthana Nakhon		15.3	38.8	6.2				60.3	228.1	-108.3
12 อรัญประเทศ	Aranyaprathet*	8.7	2.3	29.4	14.0	6.1	T		60.5	368.9	+ 3.3
13 ตะเขิงเทรา	CHACHOENGSAO	5.4	5.1	5.0					15.5	53.2	-213.1
14 บ้านโพธิ์	Ban Pho			21.1					21.1	155.7	-110.7
15 ชลบุรี	CHON BURI*	14.9	0.9	16.0					31.8	146.0	-162.1
16 พานทอง	Phan Thong	6.7		4.6	20.2				31.5	157.5	-113.1
17 บ้านบึง	Ban Bung								0.0	0.0	-332.9
18 เกาะสีชัง	Ko Sichang*	3.3	0.5	4.7					8.5	120.5	-177.0
19 ศรีราชา	Si Racha								0.0	0.0	-286.5
20 สัตหีบ	Sattahip*	3.3	10.3	0.6					14.2	146.3	-274.0
21 ระยอง	RAYONG	10.1		11.0		2.3			23.4	129.0	-305.2
22 บ้านค่าย	Ban Khai	5.2	T	13.5	T	8.1	T		26.8	196.4	-166.0
23 แกลง	Klaeng	22.0	40.0	19.2	5.2	4.2			90.6	203.3	-266.4
24 จันทบุรี	CHANTHABURI*	31.9	45.4	48.2	18.7	15.1	T	22.4	181.7	327.7	-223.1
25 ท่าใหม่	Tha Mai	42.3	64.7	24.4		26.7			158.1	401.2	-103.2
26 มะขาม	Makham	58.6	50.2	14.4					123.2	263.2	-193.6
27 ตราด	TRAT	43.5	76.8	52.7	11.2	73.2			257.4	597.5	-115.1
28 เขาสมิง	Khao Saming	35.9	40.9	48.1	63.2	9.8			197.9	870.3	+419.8
29 แหลมงอบ	Laem Ngop								0.0	0.0	
30 คลองใหญ่	Khlong Yai*	39.6	59.5	45.2	44.2	49.5	11.8	T	249.8	692.9	- 47.9
ภาคใต้	**SOUTHERN PART**										
1 เพชรบุรี	PHETCHABURI	5.6	12.6	6.1					24.3	45.7	-132.0
2 บ้านแหลม	Ban Laem								0.0	0.0	-184.9
3 บ้านลาด	Ban Lat	2.3							2.3	19.8	-150.3
4 ท่ายาง	Tha Yang	4.3	12.2						16.5	49.0	- 82.8
5 ชะอำ	Cha-am	2.3	2.3						4.6	20.0	-122.0
6 ประจวบคีรีขันธ์	PRACHUAP KHIRI KHAN*	14.2	6.5	3.4	10.5	T	T		34.6	143.2	-175.1
7 หัวหิน	Hua Hin*	3.6	0.5	2.7	4.4		T	0.1	11.3	108.6	- 93.5
8 ปราณบุรี	Pran Buri			4.5					4.5	63.5	
9 ชุมพร	CHUMPHON*	27.0	29.1	5.6	3.0	0.2	29.2		94.1	299.9	-196.0

สถานีฝน	Station	วันที่และจำนวนน้ำฝนเป็นมิลลิเมตร Date and amount of rainfall in millimeters							ฝนรวม มม. Total rainfall mm.	ฝนรวมตั้งแต่ 1 มกราคม Accumulative rainfall since 1 January	
		พฤษภาคม May								ปริมาณ มม. Amount mm.	สูงต่ำกว่าปกติ Above or below Normal
		19	20	21	22	23	24	25			
10 ท่าแซะ	Tha Sae	67.3	59.4	13.1		6.1			145.9	676.9	+239.0
11 สวี	Sawi	26.2	16.5	6.0	7.3				56.0	220.8	-183.3
12 หลังสวน	Lang Suan		18.2		6.8				25.0	165.1	-230.7
13 สุราษฎร์ธานี	SURAT THANI*	8.4	13.2	T	1.9	2.4		9.0	34.9	237.8	- 67.4
14 ไชยา	Chaiya		11.7		53.5				65.2	207.0	- 59.9
15 เกาะสมุย	Ko Samui*	0.5	2.8	T				T	3.3	150.9	-149.6
16 พุนพิน	Phunphin	10.3	14.8		2.2	4.0			31.3	138.3	-148.4
17 ท่าฉาง	Tha Chang	4.5	15.5			9.0			29.0	158.0	-276.6
18 กาญจนดิษฐ์	Kanchanadit								0.0	0.0	-279.4
19 บ้านนาสาร	Ban Na San								0.0	0.0	-336.8
20 นครศรีธรรมราช	NAKHON SI THAMMARAT*	4.1	4.1	T		0.3	T	23.2	31.7	162.6	-399.1
21 สิชล	Sichon								0.0	24.0	-429.3
22 ท่าศาลา	Tha Sala	15.3	5.6						20.9	164.4	-181.1
23 ฉวาง	Chawang	16.7	25.5		15.3	9.0	9.6		76.1	417.1	+ 32.3
24 ทุ่งสง	Thung Song	21.0	18.1				41.4		80.5	481.0	+ 86.7
25 ร่อนพิบูลย์	Ron Phibun								0.0	20.0	-417.5
26 ปากพนัง	Pak Phanang								0.0	74.4	-277.4
27 พัทลุง	PHATTHALUNG								0.0	0.0	-519.9
28 ควนขนุน	Khuan Khanun	37.8	17.9						55.7	191.6	
29 ปากพยูน	Pak Phayun								0.0	0.0	
30 เขาชัยสน	Khao Chaison	15.4	4.1	6.4					25.9	144.6	
31 สงขลา	SONGKHLA*	31.7	0.4	5.6	0.9	1.5	T		40.1	191.9	-202.1
32 รัตภูมิ	Rattaphum	22.5	3.7	25.4			7.3		58.9	289.6	
33 หาดใหญ่	Hat Yai	12.1	0.6	27.4	7.8			37.1	85.0	250.8	
34 สะเดา	Sadao			25.1					25.1	55.3	
35 ปัตตานี	PATTANI*					3.0	1.7		4.7	179.0	- 57.8
36 หนองจิก	Nong Chik								0.0	31.3	
37 ยะหริ่ง	Yaring								0.0	42.1	
38 มายอ	Mayo		10.4						10.4	171.2	
39 โคกโพธิ์	Khok Pho								0.0	61.7	
40 ปะนาเระ	Panare								0.0	31.7	
41 ยะลา	YALA								0.0	375.7	
42 ยะหา	Yaha								0.0	0.0	
43 รามัน	Raman								0.0	176.6	
44 บันนังสตา	Bannang Satar								0.0	241.9	
45 เบตง	Betong								0.0	296.7	
46 นราธิวาส	NARATHIWAT*	3.7	12.0				54.8		70.5	231.0	-339.6
47 ยี่งอ	Yi-ngo								0.0	202.6	
48 ระแงะ	Rangae								0.0	0.0	
49 ตากใบ	Tak Bai	24.7	21.2	24.3					70.2	117.4	
50 สุไหงโกลก	Sungai Kolok								0.0	0.0	

สถานีตรวจ	Station	วันที่และจำนวนน้ำฝนเป็นมิลลิเมตร Date and amount of rainfall in millimeters							ฝนรวม มม. Total rainfall mm.	ฝนรวมตั้งแต่ 1 มกราคม Accumulative rainfall since 1 January	
		พฤษภาคม May								ปริมาณ มม. Amount mm.	สูงต่ำกว่าปกติ Above or below Normal
		19	20	21	22	23	24	25			
61 ระนอง	RANONG	21.4	83.7	0.5	25.2	5.1	37.8	3.0	176.7	430.3	-232.2
62 กระบุรี	Kra Buri	21.6	46.7	4.2	11.6	21.5			105.6	246.1	
63 พังงา	PHANGNGA	28.2	38.7						66.9	88.7	-542.1
64 ตะกั่วป่า	Takua Pa	8.5	32.9	31.7	21.9	34.3	20.7	4.8	152.8	692.9	
65 กะปง	Kapong		64.6	25.8	42.1	23.8			156.3	873.1	
66 ท้ายเหมือง	Thai Muang	38.5	58.4	21.1		25.5			143.5	556.0	
67 ตะกั่วทุ่ง	Takua Thung	53.0	41.7	22.0	40.3				157.0	596.4	
68 ทับปุด	Thap Put	48.1	41.8						89.9	643.6	
69 ภูเก็ต	PHUKET*	29.6	12.7	1.9	8.8	5.7	6.5	1.3	66.5	436.9	- 76.5
60 สนามบินภูเก็ต	Phuket Airport*	14.5	36.8	1.2	34.1	10.8	2.2	0.5	100.1	369.0	-280.2
61 กระบี่	KRABI		20.6		4.1				24.7	253.1	
62 อ่าวลึก	Ao Luk	58.9	42.3	T	29.4		T		130.6	556.3	
63 คลองท่อม	Khlong Tom	63.5	28.9		7.3		1.2		100.9	447.4	
64 ตรัง	TRANG*	23.4	27.6	10.2	3.6	1.4	89.9	10.0	166.1	550.7	+ 9.8
65 สนามบินตรัง	Trang Airport*										
66 สิเกา	Sikao	28.7	42.1				77.0		147.8	350.8	
67 ย่านตาขาว	Yan Ta Khao	14.3	38.4						52.7	244.5	
68 ปะเหลียน	Palian	9.9	9.7						19.6	207.6	
69 สตูล	SATUN	22.9	1.5	5.3			0.7	2.0	32.4	591.7	-114.5
70 ทุ่งหว้า	Thung Wa	39.0		51.5	8.5				53.0	262.5	

สถานีฝน	Station	วันที่และจำนวนน้ำฝนเป็นมิลลิเมตร Date and amount of rainfall in millimeters							ฝนรวม มม. Total rainfall mm.	ฝนรวมตั้งแต่ 1 มกราคม Accumulative rainfall since 1 January	
		พฤษภาคม May								ปริมาณ มม. Amount mm.	สูงต่ำกว่าปกติ Above or below Normal
		19	20	21	22	23	24	25			
กรุงเทพมหานคร	**BANGKOK METROPOLIS**										
1 สถานีเครื่องรับส่งวิทยุนนทบุรี	Overseas Radio Receiving Station	27.8							27.8		
2 ร.ร. การช่างนนทบุรี	Nonthaburi Trade School										
3 พลังงานปรมาณูแห่งชาติ	Atomic Energy For Peace										
4 กองกำกับการรถวิทยุฯ	MMP. Sub Division Car Center										
5 วิทยาลัยครูจันทรเกษม	Chankasem College Education										
6 การไฟฟ้าฝ่ายผลิต	Electrical Sapply Authority										
7 ศูนย์ฝึกการบินพลเรือน	Civil Aviation Training Center										
8 ร.ร. โยธินบูรณะ	Yothin Burana School	37.2							37.2		
9 สถานีรถไฟบางบำหรุ	Bang Bamru Railway Station										
10 ร.ร. พาณิชการสยาม	Siam Commercial School	23.3							23.3		
11 ร.ร. การประชาสัมพันธ์	Public Relation School	27.4							27.4		
12 ร.ร. สามเสนนอก	Sam Sen Nok School		18.2				27.8		46.0		
13 มหาวิทยาลัยรามคำแหง	Ramkhamhaeng University			0.5					0.5		
14 ร.ร. ศรีอุธัย	Sri Uthai School	24.9	1.1						26.0		
15 ร.ร. จิตรลดา	Chitlada School										
16 เขตบางกะปิ	Bangkapi Boundary										
17 เขตหนองจอก	Nong Chok Boundary										
18 กระทรวงศึกษาธิการ	Ministry of Education										
19 ร.ร. ช่างกลวิทยา	Changkol Vitthaya School										
20 ร. 1 พัน 2 รบ.	Second Infantry Battalion										
21 บ้านมนังคศิลา	Ban Manangkha Sila	23.6							23.6		
22 ร.ร. โยสิทธิสโมสร	Kosit Samosorn School	22.3							22.3		
23 ประตูน้ำปทุมวัน	Pathumwan Irr.										
24 ร.ร. เฉลิมศาสน์ศึกษา	Chalermsart Suksa School										
25 วิทยาลัยเพาะช่าง	Poh Chang College										
26 ร.ร. มาแตร์เดอี	Mater Dei School	14.5							14.5		
27 สถานีจ่ายไฟฟ้าบางกะปิ	Sup Center of Electrial Supply-Bangkapi		2.8						2.8		
28 วิทยาลัยพาณิชการธนบุรี	Thonburi Commercial College	9.8					2.6		12.4		
29 วิทยาลัยครูบ้านสมเด็จ	Bansomdet Teacher College										
30 เขตคลองสาน	Khlong San Boundary										
31 ร.ร. เตรียมทหาร	Armed Force Academy Preparatory-School		0.6						0.6		
32 ร.ร. กรุงเทพคริสเตียน	Bangkok Christian College	18.3							18.3		
33 ร.ร. ศรีวิกรม์	Srivikorn School										
34 ประตูน้ำพระโขนง	Prakhanong Irr.	17.5							17.5		
35 ร.ร. สมชิตศึกษา	Somchit Suksa School										
36 ร.ร. ยานนาวาวิทยาคม	Yannawa Vithayakhom School	13.7							13.7		
37 ร.ร. พระโขนง	Prakhanong School										
38 ร.ร. ช่องนนทรี	Chong Nonthri School	11.3	0.2	1.1			9.8		22.4		

อุณหภูมิสูงสุดและต่ำสุดประจำวันที่ ๑๙ – ๒๕ พฤษภาคม ๒๕๒๓

Daily Max. and Min. Temperature 19 –25 May 1980

สถานี	Station	อุณหภูมิสูงสุดและต่ำสุดเป็นองศา ซ. Max. and Min. Temperature in degree C. 19	20	21	22	23	24	25	เฉลี่ยสูงสุด/ต่ำสุด Average Max. Min.	เฉลี่ยในสัปดาห์ Weekly Mean	ค่าปกติประจำเดือน Monthly Normal
ภาคเหนือ	**NORTHERN PART**										
1 เชียงราย	CHIANG RAI	35.3 24.4	31.2 24.4	27.8 23.0	30.1 23.5	28.7 21.7	28.7 22.8	28.9 22.2	30.1 23.2	26.7	27.8
2 แม่ฮ่องสอน	MAE HONG SON	24.8	24.8	24.5	25.8	25.2	23.5	24.0	24.7		
3 เชียงใหม่	CHIANG MAI	37.6 25.5	33.3 24.0	28.8 23.3	29.8 24.3	27.5 24.0	27.2 24.6	33.1 22.7	31.0 24.0	27.5	28.7
4 น่าน	NAN	37.2 24.8	34.4 24.5	31.7 23.4	30.4 23.9	32.2 24.0	31.5 23.9	32.9 23.7	32.8 24.0	28.4	29.3
5 ท่าวังผา	Tha Wang Pha	35.1 22.3	33.4 22.7	31.4 22.4	32.4 22.8	30.7 22.0	30.8 21.9	29.3 22.6	32.2 22.4	27.3	..
6 ลำปาง	LAMPANG	38.4 25.4	32.9 26.5	27.2 23.3	30.0 24.8	29.8 24.0	29.4 24.2	34.7 23.0	31.6 24.5	28.1	29.3
7 แม่สะเรียง	Mae Sariang	38.5 24.5	36.4 23.4	30.8 24.4	31.9 25.2	25.8 24.6	24.8 23.5	32.4 23.0	31.5 24.1	27.8	29.5
8 แพร่	PHRAE	35.7 24.1	34.3 24.5	29.2 23.8	30.3 24.6	29.3 24.9	29.5 25.0	33.2 24.5	31.6 24.5	28.1	29.5
9 อุตรดิตถ์	UTTARADIT	36.0 24.7	36.1 25.8	32.0 25.3	31.5 25.4	30.3 24.6	31.9 26.4	35.2 24.5	33.3 25.2	29.3	30.2
10 ตาก	TAK	37.0 25.1	32.9 24.9	25.7 23.2	28.1 24.3	27.3 24.0	30.0 24.7	35.0 25.9	30.9 24.6	27.6	30.3
11 เขื่อนภูมิพล	Bhumibol Dam	36.0 24.8	38.5 23.5	25.7 24.0	27.4 24.4	25.7 24.0	29.5 24.5	34.0 24.2	31.0 24.2	27.6	30.0
12 พิษณุโลก	PHITSANULOK	35.5 23.4	31.5 23.5	30.4 24.0	30.0 23.9	31.8 24.9	32.7 25.9	34.9 25.0	32.4 24.4	28.4	30.2
13 แม่สอด	Mae Sot	37.8 24.7	34.5 25.2	25.8 23.6	31.2 24.2	25.1 24.3	28.6 23.8	32.9 23.0	30.8 24.1	27.5	29.0
14 เพชรบูรณ์	PHETCHABUN	36.0 25.1	33.6 25.0	29.4 24.8	29.9 24.7	33.4 25.2	31.4 25.4	34.4 25.4	32.6 25.1	28.9	29.5
15 หล่มสัก	Lom Sak	35.2 24.0	32.8 23.8	30.4 24.0	30.6 24.0	32.7 24.5	30.6 25.0	32.3 24.8	32.1 24.3	28.2	..
16 วิเชียรบุรี	Wichian Buri	36.5 25.4	34.5 25.3	34.6 24.6	36.5 24.6	33.7 25.0	33.4 24.3	24.7	34.9 24.8	29.9	..
ภาคตะวันออกเฉียงเหนือ	**NORTHEASTERN PART**										
1 หนองคาย	NONG KHAI										
2 เลย	LOEI	33.7 24.0	32.2 24.1	27.3 22.4	28.5 23.3	31.6 23.6	31.4 24.7	33.0 24.2	31.1 23.8	27.5	28.4
3 อุดรธานี	UDON THANI	33.0 23.2	33.2 24.9	31.7 23.8	29.5 23.5	32.0 23.9	32.8 23.6	33.5 26.4	32.2 24.2	28.2	29.3
4 สกลนคร	SAKON NAKHON	32.8 22.9	33.3 24.0	32.9 25.1	29.5 23.6	32.3 24.5	32.5 24.7	32.6 25.1	32.3 24.3	28.3	28.8
5 นครพนม	NAKHON PHANOM	34.7 25.5	34.8 25.6	34.7 24.1	32.9 23.6	32.0 24.0	33.4 25.3	34.7 26.0	33.9 24.9	29.7	28.7
6 มุกดาหาร	Mukdahan	33.1 25.5	34.0 25.6	32.0 24.1	28.3 23.6	32.5 24.0	33.5 25.3	34.2 26.0	32.5 24.9	28.7	29.1
7 ขอนแก่น	KHON KAEN	35.8 24.8	33.8 25.5	32.3 24.0	31.3 23.7	32.7 24.9	32.8 25.2	33.7 25.7	33.2 24.8	29.0	29.7
8 โกสุมพิสัย	Kosum Phisai	34.7 23.4	33.1 24.0	32.5 23.0	30.5 23.1	32.2 23.6	23.7		32.6 23.5	28.1	..
9 ร้อยเอ็ด	ROI ET	33.4 24.2	32.8 23.4	32.4 22.9	29.8 24.3	32.7 24.4	33.3 25.4	33.9 24.6	32.6 24.2	28.4	29.5
10 ชัยภูมิ	CHAIYAPHUM	36.1 24.8	33.6 25.5	31.5 24[illegible]	31.7 24.2	32.0 24.8	32.5 25.1	34.5 25.5	33.1 24.9	29.0	29.4
11 อุบลราชธานี	UBON RATCHATHANI	34.8 22.5	34.8 24.7	34.2 23.7	31.7 22.7	33.7 23.8	33.0 24.1	34.2 23.5	33.8 23.6	28.7	29.2
12 สุรินทร์	SURIN	37.0 24.3	35.3 25.0	34.8 24.8	33.4 24.7	33.4 24.3	33.2 25.2	34.0 25.8	34.4 24.9	29.7	29.2
13 ท่าตูม	Tha Tum	36.3 24.0	34.4 25.5	35.2 24.9	33.3 24.2	33.0 25.6	33.7 25.8	34.8 25.9	34.4 25.1	29.8	..
14 นางรอง	Nang Rong	34.8 25.8	31.7 24.4	30.8 24.8	31.0 24.6	31.7 24.7	35.4 24.8		32.6 24.9	28.8	..

สถานี	Station	อุณหภูมิสูงสุดและต่ำสุดเป็นองศา ซ. Max. and Min. Temperature in degree C. 19	20	21	22	23	24	25	สูงสุดเฉลี่ย ต่ำสุด Average Max. Min.	เฉลี่ยในสัปดาห์ Weekly Mean	ค่าปกติประจำเดือน Monthly Normal
15 นครราชสีมา	NAKHON RATCHASIMA	35.0 26.6	32.3 24.9	32.6 24.6	31.7 24.5	32.9 25.2	34.0 25.3	34.7 27.5	33.2 25.5	29.4	29.3
16 โชคชัย	Chok Chai	35.2 25.2	33.0 25.0	32.4 24.7	31.7 24.8	33.2 25.0	34.6 25.0	25.7	33.4 25.0	29.2	..
ภาคกลาง	**CENTRAL PART**										
1 นครสวรรค์	NAKHON SAWAN	36.6 26.3	34.7 26.6	28.5 25.3	30.2 25.3	33.5 25.6	35.0 26.7	36.2 26.8	33.5 26.1	[illegible]	30.4
2 ลพบุรี	LOP BURI	33.8 26.2	33.2 26.8	30.1 23.3	29.3 26.3	34.0 26.0	34.8 25.0	35.1 25.1	32.8 25.5	29.2	29.9
3 สุพรรณบุรี	SUPHAN BURI	33.2 24.5	30.7 23.6	33.2 25.2	30.6 25.6	34.7 24.6	35.2 25.0	36.7 24.7	33.5 24.7	29.1	30.3
4 กาญจนบุรี	KANCHANABURI	29.8 26.4	27.1 23.3	31.0 24.8	29.5 24.8	32.5 24.1	34.4 25.6	36.2 25.8	31.5 25.0	28.3	[illegible]
5 ทองผาภูมิ	Thong Pha Phum	33.7 24.6	29.7 24.7	30.1 24.3	25.2 23.8	27.3 24.0	30.9 23.8	34.3 22.8	30.6 24.0	27.1	..
6 สนามบินดอนเมือง	Don Muang Airport	29.3 26.1	31.0 24.7	32.2 25.0	30.0 26.5	32.0 26.3	34.6 27.0	33.5 25.0	31.8 25.8	26.8	29.8
7 กรุงเทพมหานคร	BANGKOK METROPOLIS	31.8 27.0	32.2 26.6	33.4 27.2	30.7 27.1	33.3 27.6	34.6 27.6	34.4 25.5	32.9 26.9	29.9	29.7
8 ศูนย์วิจัย ฯ บางนา	Bang Na	31.0 26.8	32.0 27.2	32.8 26.6	31.5 27.5	33.3 28.0	35.0 28.2	34.6 27.0	32.9 27.3	30.1	..
ภาคตะวันออก	**EASTERN PART**										
1 ปราจีนบุรี	PRACHIN BURI	33.0 28.2	31.5 25.0	33.8 26.0	32.5 25.5	33.6 26.5	35.4 25.8	35.2 28.2	33.6 26.5	30.1	29.5
2 กบินทร์บุรี	Kabin Buri										
3 อรัญประเทศ	Aranyaprathet	33.6 27.0	34.5 24.5	33.7 25.2	30.5 24.4	32.7 25.2	33.8 24.8	33.8 25.9	33.2 25.3	29.3	29.5
4 ชลบุรี	CHON BURI	31.9 27.6	31.7 26.2	34.4 26.9	32.0 24.9	33.3 27.0	34.3 27.1	34.4 27.3	33.1 26.7	29.9	29.2
5 เกาะสีชัง	Ko Si Chang	32.3 28.8	31.4 27.9	34.0 28.2	32.0 25.7	32.9 28.0	34.0 28.7	34.5 28.4	33.0 28.0	30.5	..
6 สัตหีบ	Sattahip	30.6 24.3	30.5 27.8	32.1 27.4	31.7 28.0	31.2 28.8	33.0 28.8	32.7 27.9	31.7 27.6	29.7	29.5
7 ระยอง	RAYONG										
8 จันทบุรี	CHANTHABURI	29.5 27.4	30.1 23.5	30.6 25.5	30.9 25.7	31.5 25.3	32.6 27.0	30.5 28.0	30.8 26.1	28.5	28.3
9 คลองใหญ่	Khlong Yai	32.7 25.9	31.7 24.8	31.6 24.7	32.3 25.9	32.3 24.8	32.7 25.1	31.8 24.3	32.2 25.1	28.7	28.1
ภาคใต้	**SOUTHERN PART**										
1 หัวหิน	Hua Hin	29.8 25.6	30.2 24.5	33.6 25.7	31.1 25.8	32.0 24.9	36.7 26.3	33.6 26.1	32.4 25.6	26.9	29.0
2 ประจวบคีรีขันธ์	PRACHUAP KHIRI KHAN	28.8 25.0	29.3 24.5	30.3 25.7	30.9 26.7	32.8 25.3	35.0 25.8	32.8 25.8	31.4 25.5	28.5	28.9
3 ชุมพร	CHUMPHON	31.8 24.4	28.5 23.5	30.2 24.3	32.1 24.4	29.4 24.7	28.7 24.9	33.0 23.7	30.5 24.3	27.5	28.2
4 สุราษฎร์ธานี	SURAT THANI	33.7 24.3	30.3 24.2	30.3 24.6	32.3 24.9	28.5 24.4	32.0 24.1	33.0 24.0	31.4 24.4	27.9	28.7
5 เกาะสมุย	Ko Samui	33.3 28.2	32.2 26.7	31.1 25.6	31.9 27.9	32.0 27.9	33.2 27.4	35.6 27.9	32.3 27.4	29.9	..
6 นครศรีธรรมราช	NAKHON SI THAMMARAT	33.4 25.1	34.3 24.0	33.3 25.0	35.4 25.5	35.4 25.6	36.2 25.6	35.6 24.5	34.7 25.0	29.9	28.6
7 สงขลา	SONGKHLA	31.8 25.7	33.5 22.2	33.0 25.6	34.3 24.7	34.0 25.3	33.7 26.7	32.7 25.3	32.8 25.1	28.9	28.8
8 ปัตตานี	PATTANI	33.6 24.2	34.5 23.0	35.8	36.0 23.5	35.0 24.0	34.0 24.8	33.4 23.4	34.6 23.8	29.2	28.8
9 นราธิวาส	NARATHIWAT	35.2 24.0	36.0 23.5	35.8 24.0	35.5 24.0	34.7 25.3	34.1 25.9	33.4 24.0	34.9 24.4	27.7	28.1
10 ระนอง	RANONG	30.7 24.5	27.5 25.0	28.3 24.3	29.8 26.4	28.7 24.3	26.3 25.5	30.0 23.8	28.8 24.8	26.8	27.6
11 ภูเก็ต	PHUKET	31.4 25.2	31.0 24.8	30.7 24.0	31.0 24.0	30.4 24.6	32.0 24.0	32.2 23.7	31.2 24.3	27.8	28.0
12 สนามบินภูเก็ต	Phuket Airport	31.0 26.9	31.6 24.0	29.0 23.5	31.2 25.5	28.5 26.0	30.4 23.8	31.1 23.8	30.4 24.8	27.6	27.8
13 สนามบินตรัง	Trang Airport	31.5 24.1	32.7 22.8	30.5 23.3	33.2 24.0	34.2 24.2	32.2 24.0	31.7 23.6	32.3 23.7	28.0	28.2

REMARKS

1. **Meteorological Department's Station** (with * mark). Rainfall observation is performed daily at 07.00 a.m. by the Meteorological Department's personnel. Therefore the daily amount of rainfall in this publicatiou means the total amount of rainfall in 24 hr. period from 07.00 a.m. of the recorded date to 07.00 a.m. of the following day.

2. **Voluntary Rainfall Station** (without * mark) located at District and Province. Rainfall observation is performed daily at 09.00 a.m. by the voluntary observer. The daily amount of rainfall means the total amounts of rainfall in 24 hr. period from 09.00 a.m. of the recorded date to 09.00 a.m. of the following day.

3. **Rainfall and Temperature Data** The daily rainfall and temperature observations are submitted to the Meteorological Department soon after the measurement by the following means :—

   — By radio or telegraph from the Meteorological Department's stations.

   — By telegraph from voluntary rainfall stations

   Those daily reports generally arrive at the Meteorological Department from about 07.00 a.m. to 07.00 p.m.

4. **Rainfall Intensity in 1 day** (24 hours)

Light Rainfall	amounts	0.1 — 10.0	millimetres
Moderate Rainfall	"	10.1 — 35.0	"
Heavy Rainfall	"	35.1 — 90.0	"
Very Heavy Rainfall	"	90.1	millimetres and above
Blank	represents	No rainfall or observation of rainfall does not arrive in time for publication.	
T	"	Trace or light rainfall with amount less than 0.1 millimetres.	

Various Data in this publication are published hurriedly to service the user. Therefore the user should be cautious in using them. If there is any doubts please inquired the Meteorological Statistics Subdivision of the Climatology Division for further informations by dialing the number 3916054 and 3910178.

Meteorological Department
Bangkok Metropolis

Climatology Division.

- กำหนดออก สัปดาห์ละ 1 ฉบับ ปีละ 52 ฉบับ
- ค่าบำรุง ฉบับละ 5 บาท ปีละ 150 บาท
- การบอกรับ ติดต่อที่กองภูมิอากาศ กรมอุตุนิยมวิทยา

โทร. 3916054

พิมพ์ที่โรงพิมพ์กรมอุตุนิยมวิทยา กระทรวงคมนาคม กรุงเทพมหานคร

นายสมิทธ ธรรมสโรช ผู้พิมพ์ผู้โฆษณา 2523

M06.1/593
T364we

กรมอุตุนิยมวิทยา กระทรวงคมนาคม

รายงานอากาศประจำสัปดาห์ ระหว่างวันที่ ๒๖ พฤษภาคม – ๑ มิถุนายน ๒๕๒๓

และ

การคาดหมายลักษณะอากาศ ระหว่างวันที่ ๒ – ๙ มิถุนายน ๒๕๒๓

ฉบับที่ ๒๒/๒๕๒๓

น.อ. ดร. ขจิต บัวจิตติ ร.น.

อธิบดีกรมอุตุนิยมวิทยา

METEOROLOGICAL DEPARTMENT

MINISTRY OF COMMUNICATION

BANGKOK, THAILAND

WEEKLY WEATHER REPORT

DURING THE PERIOD 26 MAY – 1 JUNE 1980

AND

WEATHER OUTLOOK

DURING 2 – 9 JUNE 1980

No.22/1980

Capt. Kajit Buajitti R.T.N.

Director — General

CENTRAL LIBRARY
AUG 1980
N.O.A.A.
U. S. Dept. of Commerce

หมายเหตุ

1. สถานีของกรมอุตุนิยมวิทยา (มีเครื่องหมาย *) ทำการตรวจวัดจำนวนฝน ตกเวลา 07.00 น. ทุกวัน โดยเจ้าหน้าที่ของกรมอุตุนิยมวิทยา ดังนั้น จำนวนฝนรายวันในรายงานเล่มนี้ หมายถึงปริมาณฝนรวมในช่วงเวลา 24 ชั่วโมง ตั้งแต่เวลา 07.00 น. ของวันที่แจ้งไว้ในรายงาน จนถึงเวลา 07.00 น. ของวันรุ่งขึ้น

2. สถานีฝนอำเภอและจังหวัด (ไม่มีเครื่องหมาย *) ทำการ ตรวจวัด จำนวนฝนตกเวลา 09.00 น. ทุกวัน โดยเจ้าหน้าที่ ที่อยู่ในอำเภอหรือจังหวัดที่ได้รับแต่งตั้งจากกรมอุตุนิยมวิทยา ดังนั้น จำนวนฝนรายวัน หมายถึงปริมาณฝนรวมในช่วงเวลา 24 ชั่วโมง ตั้งแต่เวลา 09.00 น. ของวันที่แจ้งไว้ในรายงานจนถึงเวลา 09.00 น. ของวันรุ่งขึ้น

3. ข้อมูลฝนและอุณหภูมิ ที่พิมพ์ในรายงานเล่มนี้ เป็นข้อมูลที่เจ้าหน้าที่ผู้ทำการตรวจรายงานมายังกรมอุตุนิยมวิทยา ทุกวันถัดหลังการตรวจ

   - สถานีของกรมอุตุนิยมวิทยา รายงานทางวิทยุโทรศัพท์หรือโทรเลข
   - สถานีฝนอำเภอและจังหวัด รายงานทางโทรเลข

   รายงานดังกล่าวนี้ กรมอุตุนิยมวิทยา จะได้รับ ตั้งแต่เวลา ประมาณ 07.00 น. จนถึงเวลา 12.00 น.

4. เกณฑ์ฝนใน 1 วัน (24 ชั่วโมง)

ฝนเล็กน้อย	จำนวนตั้งแต่	0.1 – 10.0 มิลลิเมตร
ฝนปานกลาง	"	10.1 – 35.0 "
ฝนหนัก	"	35.1 – 90.0 "
ฝนตกหนักมาก	"	90.1 มิลลิเมตร ขึ้นไป
ช่องว่าง	หมายความว่า	ไม่มีฝนตกหรือยังไม่ได้รับรายงาน
"	"	ฝนตกน้อยไม่ถึง 0.1 มิลลิเมตร

ข้อมูลต่าง ๆ เหล่านี้ได้ดำเนินการจัดพิมพ์โดยรีบด่วน เพื่อสนองความต้องการแก่ผู้ใช้ จึงยังไม่ได้ทำการตรวจสอบ ฉะนั้น ผู้ใช้จึงควรพิจารณาข้อมูลก่อนที่จะนำไปใช้ หากมีข้อสงสัยประการใด โปรดติดต่อสอบถามเจ้าหน้าที่ งานสถิติอุตุนิยมวิทยา กองภูมิอากาศ โทรศัพท์ 2216034 และ 2010178

กองภูมิอากาศ กรมอุตุนิยมวิทยา

กรุงเทพมหานคร

การคาดหมายลักษณะอากาศใน ๗ วันข้างหน้า

ตั้งแต่วันที่ ๒ – ๘ มิถุนายน ๒๕๒๓

ลักษณะทั่วไป

ลมมรสุมตะวันตกเฉียงใต้ ซึ่งพัดปกคลุมประเทศไทยจะมีกำลังอ่อน

ภาคเหนือ ภาคตะวันออกเฉียงเหนือ ภาคกลาง ภาคตะวันออกรวมทั้งชายฝั่ง	จะมีฝนหรือฝนฟ้าคะนองเป็นแห่ง ๆ
ภาคใต้ฝั่งตะวันออก ภาคใต้ฝั่งตะวันตก	จะมีฝนหรือฝนฟ้าคะนองเป็นแห่ง ๆ เกือบตลอดสัปดาห์
กรุงเทพมหานคร	จะมีฝนหรือฝนฟ้าคะนองเป็นแห่ง ๆ ในตอนเย็นหรือค่ำ

กรมอุตุนิยมวิทยา

๒ มิ.ย. ๒๓

Weather outlook for the period 2 – 8 June 1980

General Situation

The southwest monsoon over Thailand will weaken.

Northern Part: Northeastern Part: Central Part: Eastern Part and Coastal Area:	Widely scattered showers or thundershowers.
Southern Thailand East Coast: Southern Thailand West Coast:	Widely scattered showers or thundershowers throughout most of the week.
Bangkok Metropolis:	Widely scattered showers or thundershowers during late afternoon or evening.

Meteorological Department

2 June 1980

สรุปลักษณะอากาศทั่วไปในรอบสัปดาห์

ตั้งแต่วันที่ ๒๖ พฤษภาคม – ๑ มิถุนายน ๒๕๒๓

๑. ลิ่มความกดอากาศสูงจากประเทศจีนได้แผ่ลงมาปกคลุมภาคเหนือและภาคตะวันออกเฉียงเหนือของประเทศไทยในตอนต้นสัปดาห์ และร่องความกดอากาศต่ำได้เลื่อนลงมาพาดผ่านภาคกลางและภาคตะวันออกของประเทศไทย อนึ่ง ลมมรสุมตะวันตกเฉียงใต้ซึ่งมีกำลังค่อนข้างอ่อนได้พัดปกคลุมอ่าวไทยตลอดสัปดาห์นี้ ลักษณะเช่นนี้ทำให้เกือบตลอดสัปดาห์มีฝนทั่วไปกับมีฝนหนักเป็นแห่ง ๆ ในภาคเหนือและภาคตะวันออกเฉียงเหนือ ส่วนภาคกลางมีฝนเป็นแห่ง ๆ กับมีฝนหนักบางแห่ง ภาคตะวันออกและภาคใต้ฝั่งตะวันออกมีฝนเป็นแห่ง ๆ สำหรับภาคใต้ฝั่งตะวันตกมีฝนกระจายตลอดสัปดาห์

๒. รายงานอุณหภูมิสูงสุดในภาคต่าง ๆ ของประเทศไทยมีดังนี้.–

ภาคเหนือ	๓๗.๓ °ซ.ที่	อ.เมือง	จ.ลำปาง	เมื่อวันที่	๓๐	พ.ค.
ภาคตะวันออกเฉียงเหนือ	๓๗.๖ °ซ.ที่	อ.เมือง	จ.สุรินทร์	"	๓๐	พ.ค.
ภาคกลาง	๓๘.๙ °ซ.ที่	กรุงเทพมหานคร		"	๓๑	พ.ค.
	ที่	อ.เมือง	จ.สุพรรณบุรี	"	๓๐	พ.ค.
ภาคตะวันออก	๓๖.๐ °ซ.ที่	อ.อรัญประเทศ	จ.ปราจีนบุรี	"	๒๙	พ.ค.
ภาคใต้	๓๖.๗ °ซ.ที่	อ.เมือง	จ.เพชรบุรี	"	๓๑	พ.ค.

๓. รายงานฝนสูงสุดในภาคต่าง ๆ ของประเทศไทยมีดังนี้.–

ภาคเหนือ	๑๑๔.๖ มม.ที่	อ.หางดง	จ.เชียงใหม่	เมื่อวันที่	๒๖	พ.ค.
ภาคตะวันออกเฉียงเหนือ	๑๐๕.๘ มม.ที่	อ.วังสพุง	จ.เลย	"	๒๖	พ.ค.
ภาคกลาง	๖๔.๐ มม.ที่	อ.ท่าตะโก	จ.นครสวรรค์	"	๓๐	พ.ค.
ภาคตะวันออก	๓๘.๕ มม.ที่	อ.บ้านสร้าง	จ.ปราจีนบุรี	"	๒๖	พ.ค.
ภาคใต้	๗๓.๕ มม.ที่	อ.ทุ่งหว้า	จ.สตูล	"	๒๖	พ.ค.

กรมอุตุนิยมวิทยา

๒ มิ.ย. ๒๓

Weekly Weather Summary

Period 26 May – 1 June 1980

1. The ridge of high pressure area from China extended to cover Northern and Northeastern Thailand during the beginning of the week, and also the low pressure trough moved southward to lie across the Central and Eastern Parts. The rather weak southwest monsoon wind prevailed over the Gulf of Thailand throughout the week. Consequently, widespread rainshowers with widely scattered heavy fall were experienced over the Northern and Northeastern Parts throughout most of the week. Widely scattered rainshowers with isolated heavy fall in Central Part, widely scattered rainshowers in Eastern and Southern Thailand East Coast and scattered rainshowers were reported elsewhere.

2. Highest temperature in various parts of Thailand were as follows:-

Northern Part	37.3°C.at Amphoe Muang	Lampang	on	30	May
Northeastern Part	37.6°C.at Amphoe Muang	Surin	"	30	May
Central Part	38.4°C.at Bangkok Metropolis		"	31	May
	Amphoe Muang	Suphan Buri	"	30	May
Eastern Part	36.0°C.at Aranyaprathet	Prachin Buri	"	30	May
Southern Part	36.7°C.at Amphoe Muang	Phetchaburi	"	31	May

3. Heaviest rainfall in various parts of Thailand were as follows:-

Northern Part	114.6 mm.at Hang Dong	Chiang Mai	on	26	May
Northeastern Part	105.8 mm.at Wag Saphung	Loei	"	26	May
Central Part	64.0 mm.at Tha Tako	Nakhon Sawan	"	30	May
Eastern Part	38.5 mm.at Ban Sang	Prachin Buri	"	26	May
Southern Part	73.5 mm.at Thung Wa	Satun	"	26	May

Meteorological Department

2 June 1980

ข่าวอากาศเพื่อการเกษตรประจำสัปดาห์

ตั้งแต่วันที่ ๒ - ๘ มิถุนายน คาดว่าลมมรสุมตะวันตกเฉียงใต้ซึ่งพัดปกคลุมประเทศไทยจะมีกำลังอ่อน ลักษณะเช่นนี้จะทำให้บริเวณประเทศไทยตอนบนมีฝนน้อยกว่าสัปดาห์ที่แล้ว โดยจะมีฝนเล็กน้อยถึงปานกลางเป็นแห่ง ๆ ในภาคเหนือ ภาคตะวันออกเฉียงเหนือ ภาคกลาง และภาคตะวันออก ส่วนภาคใต้จะมีฝนเป็นแห่ง ๆ เกือบตลอดสัปดาห์นี้

ข้อควรทราบ :

เดือนมิถุนายนนี้ลมมรสุมตะวันตกเฉียงใต้ซึ่งพัดปกคลุมประเทศไทยมีกำลังปานกลางและจะมีกำลังแรงเป็นบางวัน สำหรับร่องความกดอากาศต่ำหรือร่องมรสุมจะพาดผ่านตอนบนของภาคเหนือและภาคตะวันออกเฉียงเหนือ ส่วนระยะปลายเดือนร่องมรสุมจะเลื่อนขึ้นไปพาดอยู่ทางตอนใต้ของประเทศจีน ซึ่งจะทำให้ฝนทิ้งช่วงไปบ้างในบริเวณประเทศไทยตอนบน อนึ่งในเดือนนี้บริเวณความกดอากาศสูงในประเทศจีนซึ่งหวีกำลังแรงขึ้นและแผ่ลงมาทางใต้ จะทำให้ร่องมรสุมเลื่อนลงมาพาดผ่านภาคเหนือกับภาคตะวันออกเฉียงเหนือได้เป็นครั้งคราว อันจะเป็นเหตุให้มีฝนกระจาย กับมีฝนตกหนักเป็นบางแห่งในภาคทั้งสอง.

กรมอุตุนิยมวิทยา

๒ มิถุนายน ๒๕๒๓

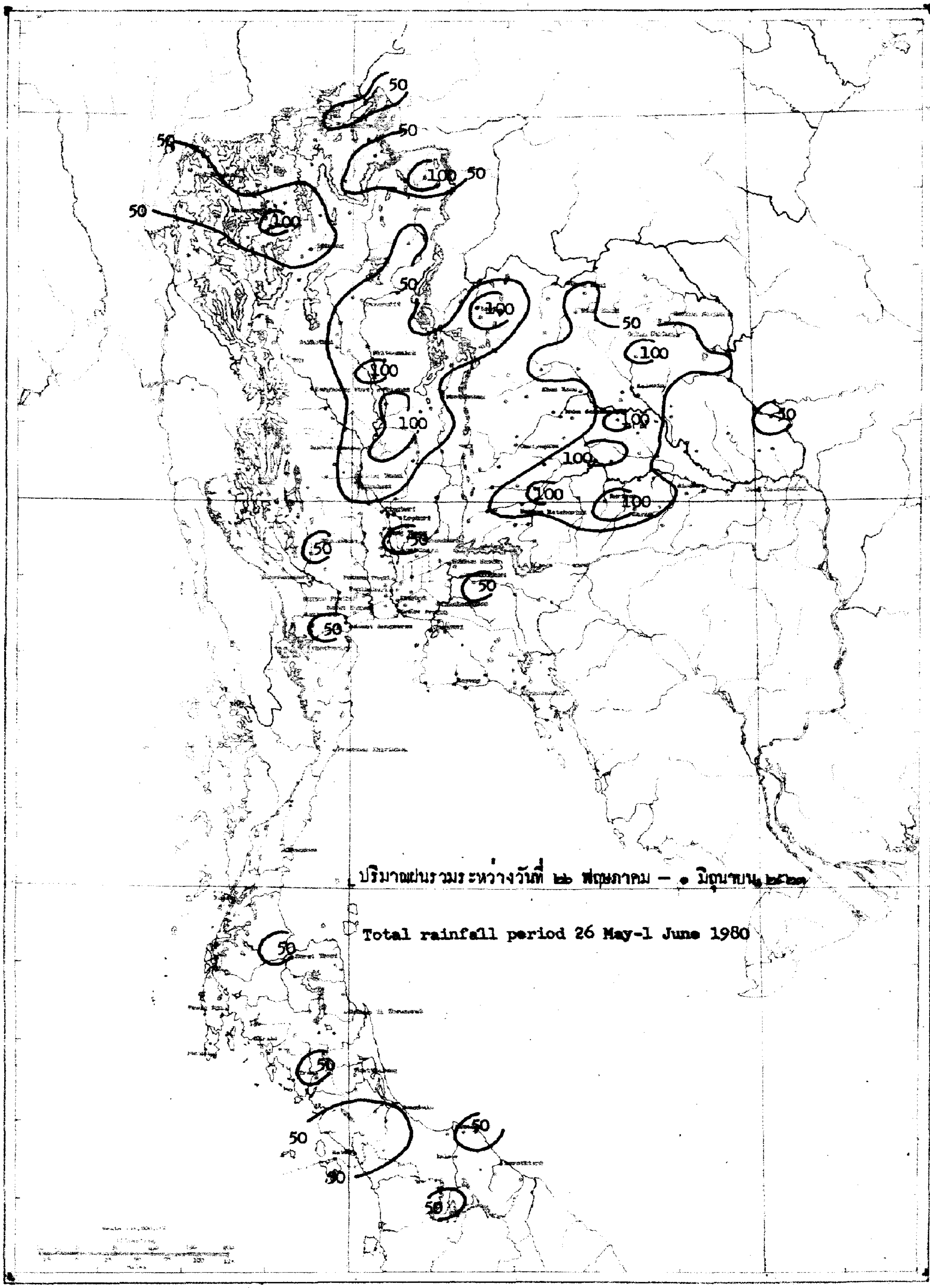

ปริมาณฝนรวมระหว่างวันที่ ๒๖ พฤษภาคม — ๑ มิถุนายน ๒๕๒๓

Total rainfall period 26 May-1 June 1980

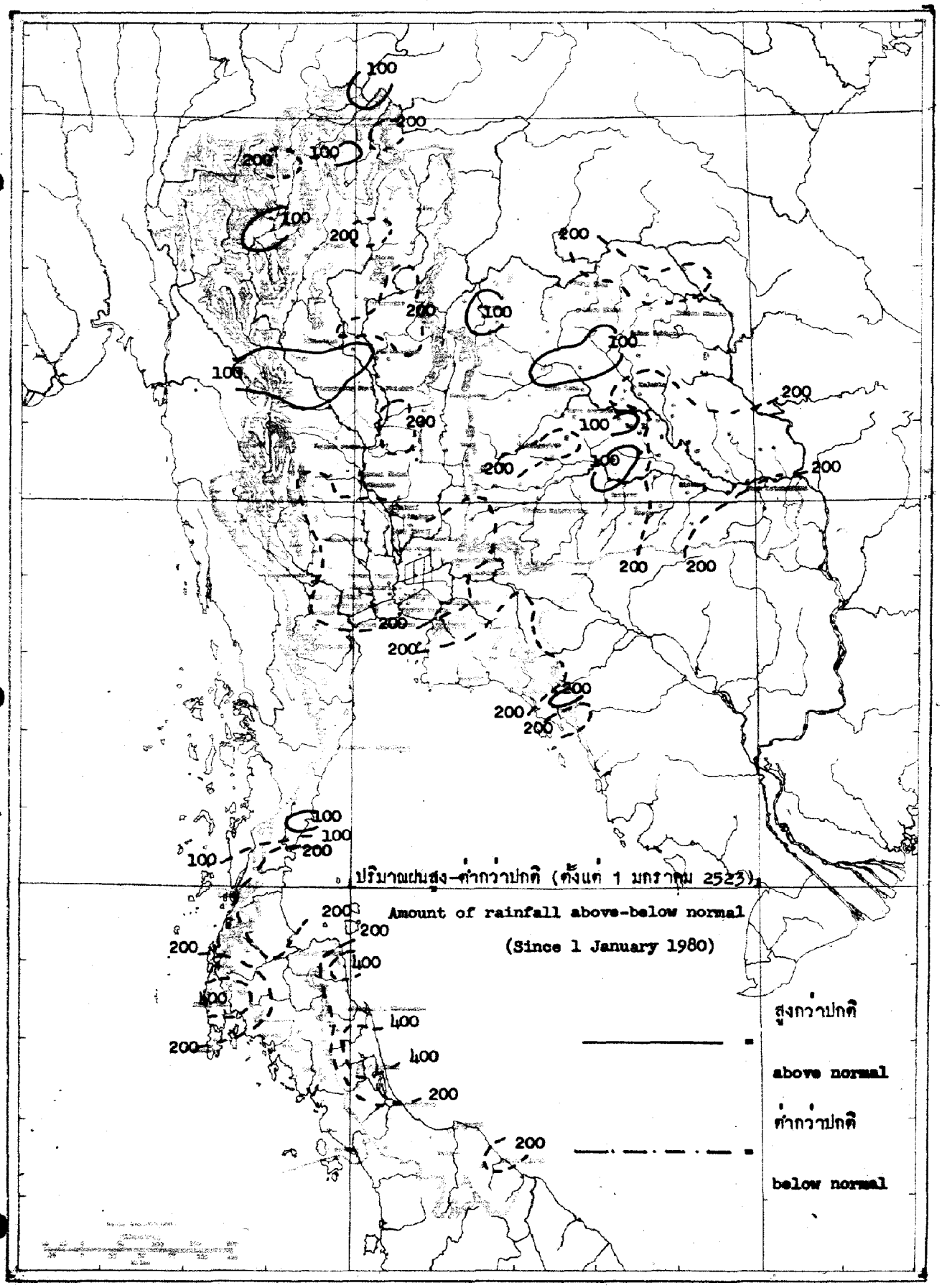
ปริมาณฝนสูง-ต่ำกว่าปกติ (ตั้งแต่ 1 มกราคม 2523)
Amount of rainfall above-below normal
(Since 1 January 1980)
สูงกว่าปกติ
above normal
ต่ำกว่าปกติ
below normal

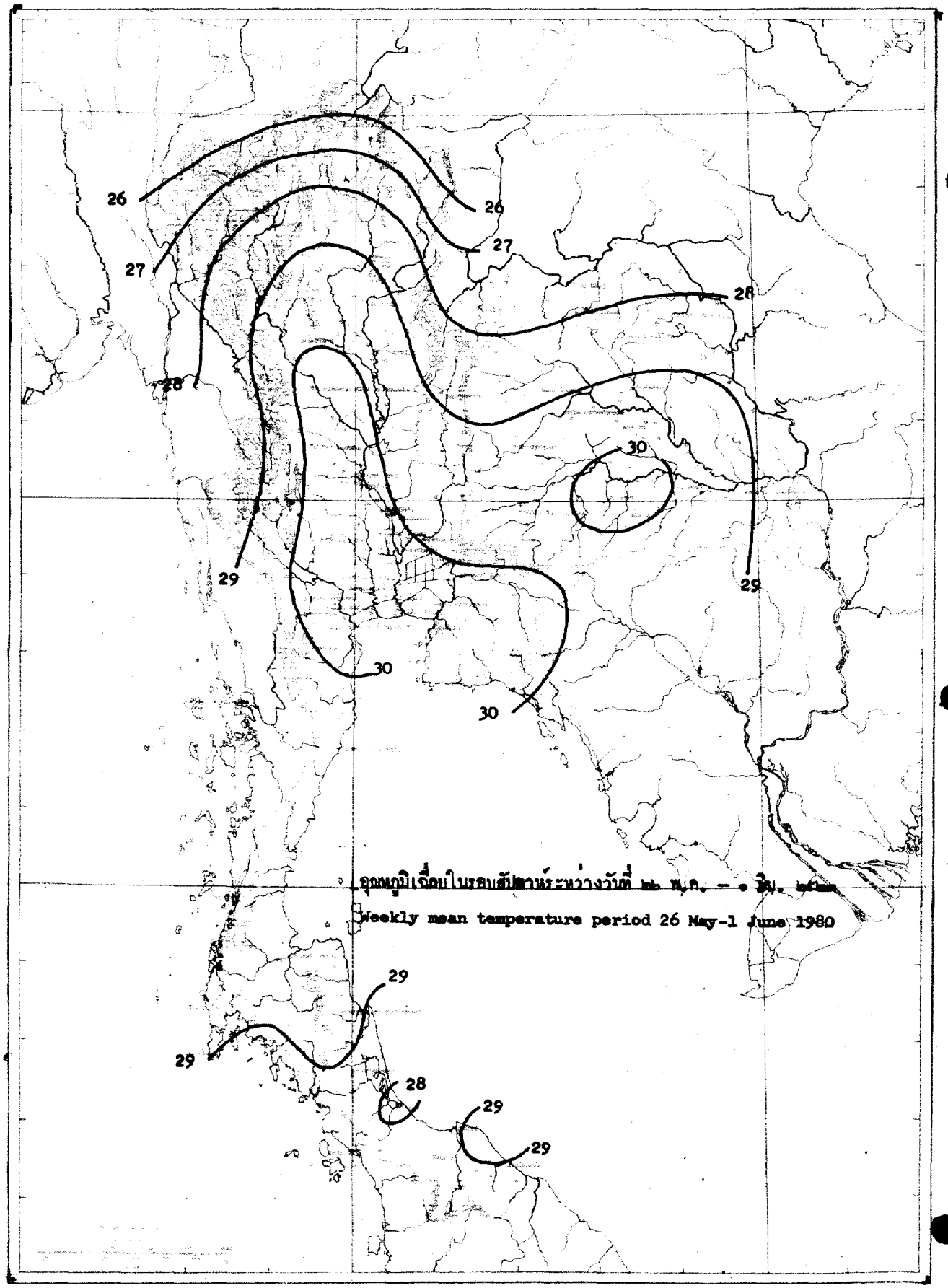

อุณหภูมิเฉลี่ยในรอบสัปดาห์ระหว่างวันที่ [illegible] พ.ค. – [illegible] มิ.ย. [illegible]

Weekly mean temperature period 26 May-1 June 1980

สถานีฝน	Station	วันที่และจำนวนน้ำฝนเป็นมิลลิเมตร Date and amount of rainfall in millimetres							ฝนรวม มม. Total rainfall mm.	ฝนรวมตั้งแต่ 1 มกราคม Accumulative rainfall since 1 January	
		พฤษภาคม–มิถุนายน May-June								ปริมาณ มม. Amount mm.	สูงต่ำกว่าปกติ Above or below Normal
		26	27	28	29	30	31	1			
ภาคเหนือ	**NORTHERN PART**										
1 เชียงราย	CHIANG RAI*	22.6	T	0.8	0.8	17.0	4.3	46.4	91.9	330.8	- 50.2
2 แม่สาย	Mae Sai	32.6			4.9	2.3			39.8	320.9	- 6.8
3 เชียงแสน	Chiang Saen	9.8			22.3				32.1	415.9	+139.9
4 เชียงของ	Chiang Khong	30.4			30.7	10.6			71.7	343.6	+ 59.9
5 แม่จัน	Mae Chan	41.5							41.5	305.5	-143.1
6 แม่สรวย	Mae Suai	6.5	6.8						13.3	258.6	- 19.1
7 เทิง	Thoeng	18.6		10.0					28.6	157.0	-208.2
8 เชียงคำ	Chiang Kham	17.2				39.4			56.6	346.4	+ 39.1
9 เวียงป่าเป้า	Wiang Pa Pao								0.0	0.0	-154.7
10 พาน	Phan	8.2		2.1		6.1			16.4	314.7	+ 99.2
11 แม่ใจ	Mae Chai	20.1				22.2			42.3	255.0	-124.7
12 พะเยา	Phayao		56.4						56.4	155.5	-110.6
13 จุน	Chun	22.6							22.6	121.2	-257.7
14 แม่ฮ่องสอน	MAE HONG SON*	22.3	6.0	0.8	27.6	12.6	6.3	T	75.6	225.4	- 40.8
15 ปาย	Pai			13.0	6.8				19.8	208.2	- 54.3
16 ขุนยวม	Khun Yuam	43.8	17.9	16.0	1.5				95.2	313.4	+ 64.2
17 แม่ลาน้อย	Mae La Noi		52.6	3.8		6.7			63.1	305.8	
18 แม่สะเรียง	Mae Sariang*	6.2	21.3	8.1	0.3	1.9	6.0	0.7	44.5	309.3	+ 54.6
19 เชียงใหม่	CHIANG MAI*	64.4	1.5	3.1		0.6			69.6	281.2	- 4.8
20 ฝาง	Fang					9.2			9.2	164.3	- 81.9
21 แม่อาย	Mae Ai								0.0	0.0	
22 เชียงดาว	Chiang Dao	28.6							28.6	104.0	-219.4
23 แม่แตง	Mae Taeng	20.4	2.1	0.6					23.1	234.4	- 22.1
24 แม่ริม	Mae Rim	21.9	3.4						25.3	197.3	- 63.2
25 สันทราย	San Sai	28.7	3.8						32.5	193.9	- 74.7
26 ดอยสะเก็ด	Doi Saket	69.3	2.4	7.2					78.9	223.0	- 16.0
27 สันกำแพง	San Kamphaeng	54.4							54.4	121.2	- 65.1
28 ฮางดง	Hang Dong	114.6				3.0			117.6	364.3	+112.2
29 สารภี	Saraphi	54.0							54.0	245.3	
30 สันป่าตอง	San Pa Tong								0.0	183.0	- 57.0
31 จอมทอง	Chom Thong	14.9	1.5						16.4	302.2	+ 66.7
32 ฮอด	Hot	13.6	2.0	1.1					16.7	431.7	+162.5
33 ลำพูน	LAMPHUN	15.7							15.7	227.9	- 6.2
34 ป่าซาง	Pa Sang	19.0	1.5						20.5	280.5	+ 45.9
35 ลี้	Li	5.2	1.5						6.7	233.4	- 89.1
36 ลำปาง	LAMPANG*	61.8	0.5	1.0		T	T		63.3	210.4	- 67.8
37 งาว	Ngao	13.9	0.9						14.8	181.1	-149.4
38 แจ้ห่ม	Chae Hom	43.8		2.5					46.3	177.1	- 47.6
39 เกาะคา	Ko Kha	52.3	4.4						56.7	213.2	- 71.8
40 สบปราบ	Sop Prap		0.7	3.0		2.6			6.3	298.4	- 25.5

สถานีฝน	Station	วันที่และจำนวนน้ำฝนเป็นมิลลิเมตร Date and amount of rainfall in millimetres							รวม	ตั้งแต่วันที่ 1 มกราคม Accumulative rainfall since 1 January	
		พฤษภาคม–มิถุนายน May–June								ปริมาณ Amount	สูงต่ำกว่าปกติ Above or below Normal
		26	27	28	29	30	31	1			
41 เถิน	Thoen	21.5							21.5	225.3	- 22.2
42 แม่พริก	Mae Phrik								0.0	0.0	-167.2
43 แพร่	PHRAE*	13.3	0.5	0.1		4.0		0.7	18.6	250.9	- 23.6
44 สอง	Song								0.0	0.0	-225.5
45 สูงเม่น	Sung Men								0.0	40.5	-160.7
46 เด่นชัย	Den Chai	22.4							22.4	223.9	-127.0
47 น่าน	NAN*	11.4	0.6	7.2	1.3			1.2	21.7	306.2	- 47.8
48 ทุ่งช้าง	Thung Chang								0.0	156.6	-210.5
49 เชียงกลาง	Chiang Klang	21.7							21.7	133.8	
50 ท่าวังผา	Tha Wang Pha*	42.5	T	T	12.2	0.1	5.9	69.4	130.1	417.8	+ 97.2
51 ปัว	Pua	29.4					9.8		39.2	183.3	- 95.3
52 สา	Sa	17.1	0.1						17.2	349.3	+ 33.7
53 นาน้อย	Na Noi								0.0	103.1	-143.0
54 อุตรดิตถ์	UTTARADIT*	36.1	0.9	T		17.8	23.3	4.1	82.2	326.3	- 16.5
55 ฟากท่า	Fak Tha	32.5	2.8	5.5					40.8	244.5	- 87.7
56 น้ำปาด	Nam Pat	58.1	3.6			8.4			70.1	277.2	- 33.7
57 สนามบินอุตรดิตถ์	Uttaradit Airport*								0.0	0.0	-289.1
58 ท่าปลา	Tha Pla	46.5				6.0			52.5	113.2	-208.1
59 ลับแล	Laplae								0.0	215.4	-125.6
60 ตาก	TAK*	0.3	1.4	8.8	1.0				11.5	393.2	- 81.7
61 เขื่อนภูมิพล	Bhumibol Dam*								0.0	223.3	- 48.7
62 บ้านตาก	Ban Tak	4.4							4.4	285.6	+ 29.5
63 แม่ระมาด	Mae Ramat								0.0	67.7	-158.4
64 แม่สอด	Mae Sot*	24.7	4.5	9.4			0.1	5.5	44.2	347.8	+117.8
65 สุโขทัย	SUKHOTHAI	46.0		24.0					70.0	266.7	+ 16.4
66 ทุ่งสลีเม	Thung Saliam	50.0		20.4					70.4	304.1	+ 12.5
67 สวรรคโลก	Sawankhalok	23.5	12.5	9.4					45.4	110.9	-127.4
68 กงไกรลาศ	Kong Krailat	42.0		21.4					63.4	427.2	+126.3
69 บ้านด่านลานหอย	Ban Dan Lan Hoi								0.0	0.0	-235.6
70 พิษณุโลก	PHITSANULOK*	23.5	12.5	9.4					45.4	217.8	-122.5
71 นครไทย	Nakhon Thai								00.0	0.0	-230.9
72 พรหมพิราม	Phrom Phiram		40.9	18.0					58.9	233.9	+ 2.7
73 วังทอง	Wang Thong		4.3	7.0					11.3	347.3	+ 56.7
74 บางกระทุ่ม	Bang Krathum	70.7				46.5			117.2	404.7	+ 75.1
75 กำแพงเพชร	KAMPHAENG PHET	30.1							30.1	356.3	+126.2
76 พรานกระต่าย	Phan Kratai	36.7							36.7	287.6	- 46.4
77 คลองขลุง	Khlong Khlung								0.0	182.8	- 12.5
78 ชาญวรลักษบุรี	Khanu Worakatsaburi	25.2				28.5	9.9		37.6	255.9	- 54.7
79 พิจิตร	PHICHIT	57.5							57.5	263.9	- 35.6
80 สามง่าม	Sam Ngam		39.0						39.0	252.0	- 18.7
81 ตะพานหิน	Taphan Hin	32.4	7.7	35.8	33.2		14.0	[illegible]	123.1	229.7	- 62.8

สถานีฝน	Station	วันที่และจำนวนน้ำฝนเป็นมิลลิเมตร Date and amount of rainfall in millimetre							ฝนรวม มม. Total rainfall mm.	ฝนรวมตั้งแต่ 1 มกราคม Accumulative rainfall since 1 January	
		พฤษภาคม–มิถุนายน May - June								ปริมาณ มม. Amount mm.	สูงต่ำกว่าปกติ Above or below Normal
		26	27	28	29	30	31	1			
82 บางมูลนาก	Bang Mun Nak								0.0	0.0	-222.5
83 โพทะเล	Pho Thale								0.0	0.0	-194.0
84 เพชรบูรณ์	PHETCHABUN *	T	34.6	1.7				T	36.3	215.0	-128.4
85 หล่มเก่า	Lom Kao		55.0						55.0	257.3	- [illegible].2
86 หล่มสัก	Lom Sak *	3.0	41.3	11.8		7.1			63.2	325.4	+ 18.1
87 ชนแดน	Chon Daen	5.1	23.8	47.4					76.3	319.6	+ 64.4
88 หนองไผ่	Nong Phai	17.1	40.5		27.5	3.2			88.3	310.7	+ 30.4
89 วิเชียรบุรี	Wichian Buri *	2.4	10.7	0.5	0.9				14.5	250.1	- 28.5
ภาคตะวันออกเฉียงเหนือ NORTHEASTERN PART											
1 เลย	LOEI *	93.7	8.3	34.1		T	T	1.8	138.4	528.4	+146.1
2 เชียงคาน	Chiang Khan	43.6	3.9						47.5	373.7	- 25.0
3 ท่าลี่	Tha Li								0.0	0.0	-232.1
4 ด่านซ้าย	Dan Sai	38.4	8.5						46.9	421.6	+ 78.9
5 วังสพุง	Wang Saphung	105.8							105.8	514.7	+121.5
6 หนองคาย	NONG KHAI	33.8							33.8	376.1	- 67.2
7 ศรีเชียงใหม่	Si Chiang Mai								0.0	438.3	+ 4.5
8 ท่าบ่อ	Tha Bo	39.1	3.2						42.3	290.6	-104.0
9 โพนพิสัย	Phon Phisai								0.0	0.0	-382.8
10 บึงกาฬ	Bung Kan	38.0	2.3	3.7		1.5			45.5	338.5	-108.2
11 เซกา	Seka	3.9			3.1				7.0	339.5	+ 47.7
12 อุดรธานี	UDON THANI	42.0	8.2	6.5					56.7	453.7	+ 46.0
13 เพ็ญ	Phen	65.7		11.4					77.1	366.7	+ 47.4
14 กุมภวาปี	Kumphawapi	45.1		6.6		6.9			58.6	416.0	+146.1
15 หนองหาร	Nong Han	9.0	3.2	5.4					17.6	284.7	+ 16.6
16 หนองบัวลำภู	Nong Bua Lam Phu								0.0	142.9	-101.7
17 สกลนคร	SAKON NAKHON *	9.8	0.4	4.6	0.1	52.1			67.0	309.9	-105.1
18 วานรนิวาส	Wanon Niwat								3.5	37.0	-366.3
19 สว่างแดนดิน	Sawang Daen Din	25.4	2.1	3.1					30.6	297.8	-137.5
20 พรรณานิคม	Phanna Nikhom								0.0	318.0	- 85.1
21 นครพนม	NAKHON PHANOM	5.3	T	3.9	0.4	2.0		10.1	21.7	372.7	- 98.6
22 บ้านแพง	Ban Phaeng	7.5			17.5	5.2	4.6		34.8	390.5	-211.0
23 ท่าอุเทน	Tha Uthen										
24 นาแก	Na Kae	23.5							23.5	397.0	- 13.4
25 ธาตุพนม	That Phanom	50.0		7.5		10.2			67.7	313.8	- 98.1
26 มุกดาหาร	Mukdahan *	T		0.1		13.8	0.8	20.8	35.5	293.7	- 78.6
27 กาฬสินธุ์	KALASIN	47.8		22.1		14.9			84.8	316.1	- 45.9
28 ยางตลาด	Yang Talat	49.2	2.3	5.8	15.2	10.9			83.4	296.1	- 41.2
29 สหัสขันธ์	Sahatsakhan	78.6		21.8					100.4	355.0	+ 36.5
30 กุฉินารายณ์	Kuchinarai	2.9				46.2			49.1	299.1	- 16.2
31 คมลาไสย	Kamalasai								0.0	0.0	-336.0
32 ร้อยเอ็ด	ROI ET *	17.8	0.5	57.5	T	11.0			86.8	278.8	- 84.9

สถานีตัวอย่าง	Station	วันที่และจำนวนน้ำฝนเป็นมิลลิเมตร Date and amount of rainfall in millimetres							ฝนรวม มม. Total rainfall mm.	ฝนรวมตั้งแต่ 1 มกราคม Accumulative rainfall since 1 January	
		พฤษภาคม–มิถุนายน May–June								ปริมาณ มม. Amount mm.	สูงต่ำกว่าปกติ Above or below Normal
		26	27	28	29	30	31	1			
33 โพนทอง	Phon Thong								0.0	147.2	-198.9
34 ธวัชบุรี	Thawatchaburi								0.0	0.0	-395.3
35 อาจสามารถ	At Samat								0.0	0.0	-310.0
36 เสลภูมิ	Selaphum								0.0	15.5	-348.4
37 จตุรพักตร์พิมาน	Chaturaphak Phiman	38.5			22.6				61.1	141.3	-127.7
38 เกษตรวิสัย	Kasat Wisai	73.1				45.1			118.2	458.9	+116.7
39 สุวรรณภูมิ	Suwannaphum								0.0	150.9	-245.3
40 มหาสารคาม	MAHA SARAKHAM	24.1		17.6		37.5			79.2	271.5	-115.8
41 เชียงยืน	Chiang Yun	54.5							54.5	273.5	- 65.3
42 กันทรวิชัย	Kantharawichai								0.0	0.0	-338.9
43 โกสุมพิสัย	Kosum Phisai*	24.4	12.7	0.3					37.4	235.3	- 77.1
44 บรบือ	Borabu	88.2		1.9		96.3			186.4	527.0	+119.0
45 วาปีปทุม	Wapi Pathum	58.2							58.2	136.4	-102.7
46 พลัดจภูมิพิสัย	Phayakkhaphum Phisai	61.9		3.2		58.0			123.1	419.3	+ 53.2
47 ขอนแก่น	KHON KAEN*	13.9	25.5			0.7		2.9	43.0	285.0	- 54.1
48 น้ำพอง	Nam Phong	30.5	5.5	39.5		1.5			77.0	352.9	+125.8
49 ภูเวียง	Phu Wiang	67.6	12.2			6.6			86.4	545.6	+186.4
50 ชุมแพ	Chum Phae	24.3							24.3	222.5	- 85.0
51 มัญจาคีรี	Mancha Khiri	35.4	1.8						37.2	205.9	-100.7
52 ชนบท	Chonnabot	23.5	1.0	7.8					32.3	237.6	- 97.4
53 บ้านไผ่	Ban Phai	27.1	0.6	1.8		6.8			36.3	238.4	-110.8
54 พล	Phon	7.8		5.5		34.4			47.7	281.4	- 55.1
55 หนองสองห้อง	Nong Song Hong	44.0				21.2			65.2	194.0	-157.7
56 ชัยภูมิ	CHAIYAPHUM*	5.7	13.1	5.4		6.2			30.4	225.9	-124.1
57 เกษตรสมบูรณ์	Kasat Somboun								0.0	134.4	- 98.2
58 ภูเขียว	Phu Khieo	37.5							37.5	365.1	+ 83.5
59 คอนสวรรค์	Khon Sawan	15.1	1.8						16.9	187.3	-144.4
60 จัตุรัส	Chatturat	14.2				6.1			20.3	83.9	-269.3
61 บำเหน็จณรงค์	Bamnet Narong				28.5				28.5	292.1	- 91.9
62 นครราชสีมา	NAKHON RATCHASIMA*	38.1	33.6	0.5		18.9		2.2	93.3	317.2	- 29.1
63 บัวใหญ่	Bua Yai								0.0	0.0	-344.7
64 คง	Khong					96.1			96.1	337.1	+ 69.7
65 ด่านขุนทด	Dan Khun Thot		6.2			9.4			15.6	190.0	-117.5
66 โนนไทย	Non Thai		23.2			17.5			40.7	306.4	- 11.4
67 โนนสูง	Non Sung		81.0	7.5		24.7			113.2	307.0	- 32.7
68 พิมาย	Phimai					18.8			18.8	68.9	
69 สีคิ้ว	Sikhiu								0.0	0.0	-301.5
70 สูงเนิน	Sung Noen		48.8	15.1		12.0			75.9	301.3	- 34.2
71 ปักธงชัย	Pak Thong Chai		33.5						33.5	206.4	- 93.4
72 โชคชัย	Chok Chai*	7.3	31.6			4.1			43.0	239.7	- 53.1
73 ครบุรี	Khon Buri		10.0						10.0	152.8	-113.0

สถานีฝน	Station	วันที่และจำนวนน้ำฝนเป็นมิลลิเมตร Date and amount of rainfall in millimeters							ฝนรวม มม. Total rainfall mm	ฝนรวมตั้งแต่ 1 มกราคม Accumulative rainfall since 1 January	
		พฤษภาคม-มิถุนายน May-June								ปริมาณ มม. Amount mm.	สูงต่ำกว่าปกติ Above or below Normal
		26	27	28	29	30	31	1			
74 บุรีรัมย์	BURI RAM	25.0				28.0			53.0	162.4	-154.6
75 ทุ่งไทสง	Phutthaisong	123.8		56.0		68.7			248.5	530.5	+179.8
76 สตึก	Satuk	47.6				8.1			55.7	403.4	+ 67.3
77 ลำปลายมาศ	Lam Phai Mat										
78 นางรอง	Nang Rong	2.2	4.1			0.7			7.0	216.1	-104.5
79 สุรินทร์	SURIN	80.0		5.9		0.6			86.5	214.1	-123.9
80 รัตนบุรี	Rattanaburi	70.5				8.1			78.6	61.0	- 71.1
81 ท่าตูม	Tha Tum	39.5	1.4			0.6		8.2	49.7	280.0	+ 13.4
82 ศีขรภูมิ	Sikhoraphum								0.0	0.0	-317.1
83 ปราสาท	Prasat		25.6			10.8			36.4	111.4	-165.3
84 สังขะ	Sangkha								0.0	0.0	-260.5
85 ศรีสะเกษ	Si SA Ket								0.0	46.7	-258.1
86 ราษีไศล	Rasi Salai	38.2							38.2	349.3	+ 46.9
87 กันทรารมย์	Kantharurom			4.9					4.9	260.2	- 24.1
88 ขุขันธ์	Khukhan								0.0	214.5	- 73.9
89 ขุนหาญ	Khun Han	4.2							4.2	161.1	-110.2
90 กันทรลักษ์	Kantharalak	5.0			3.8				8.8	310.0	+ 0.6
91 อุบลราชธานี	UBON RATCHATHANI*	1.1	0.1		2.4	0.7		5.5	9.8	286.5	- 93.8
92 เขมราฐ	Khemarat	50.3		6.7					57.0	376.4	+ 52.9
93 อำนาจเจริญ	Amnat Charoen								0.0	151.4	-231.1
94 ยโสธร	Yasothon								0.0	183.5	-175.4
95 ตระการพืชผล	Trakan Phutphon	12.4							12.4	474.2	+ 15.4
96 มหาชนะชัย	Maha Chana Chai	17.6							17.6	278.1	-107.7
97 เขื่องใน	Khuang Nai								0.0	124.3	-191.5
98 โขงเจียม	Khong Chiam								0.0	0.0	-377.4
99 เดชอุดม	Det Udom	38.3	3.4						41.7	255.8	-112.7
100 บุณฑริก	Buntharik	36.1							36.1	190.9	-139.6
ภาคกลาง CENTRAL PART											
1 นครสวรรค์	NAKHON SAWAN	8.8	6.5	44.5	0.1	8.9	T	T	68.8	213.1	-99.1
2 บรรพตพิสัย	Banphot Phisai		24.6	42.5					67.4	254.8	+ 37.6
3 ชุมแสง	Chumsaeng	47.5	4.5	18.0	1.2	22.5			93.7	278.4	- 13.1
4 หนองบัว	Nong Bua								0.0	9.2	-311.7
5 ลาดยาว	Lat Yao		4.2				16.0		20.2	209.6	- 20.8
6 ท่าตะโก	Tha Tako		30.0	6.5		64.0			100.5	334.0	+ 56.2
7 พยุหคีรี	Phayuha Khiri	6.4		14.8		5.1			26.3	159.3	+ 84.5
8 ตาคลี	Takhli			60.9		10.5			71.4	135.7	-176.5
9 อุทัยธานี	UTHAI THANI			40.2					40.2	162.3	- 74.7
10 สว่างอารมณ์	Sawang Arom			T					T	168.8	- 55.6
11 บ้านไร่	Ban Rai								0.0		-252.6
12 ทัพทัน	Thap than					5.5			5.5	172.5	-130.1
13 หนองฉาง	Nong Chang			8.2					8.2	193.3	-130.1

สถานีตรวจ	Station	วันที่และจำนวนน้ำฝนเป็นมิลลิเมตร Date and amount of rainfall in millimeters							รวม Total	รวมตั้งแต่ 1 มกราคม Accumulative rainfall since 1 January	
		พฤษภาคม–มิถุนายน May–June									
		26	27	28	29	30	31	1	Total rainfall mm.	มิลลิเมตร mm. Amount mm.	สูงต่ำกว่าปกติ Above or below Normal
14 หนองขาหย่าง	Nong Khayong			16.2	8.3				24.5	185.8	- 68.2
15 ชัยนาท	CHAI NAT			36.0		2.0	25.0		63.0	216.2	- 24.5
16 มโนรมย์	Manorom			6.2			13.6		19.8	196.5	- 90.6
17 วัดสิงห์	Wat Sing	8.2		6.5		1.3	41.8		57.8	206.0	-114.0
18 หันคา	Hankha								0.0	0.0	-246.7
19 สิงห์บุรี	SING BURI					14.6			14.6	228.1	- 20.1
20 อินทร์บุรี	In Buri								0.0	217.4	- 69.0
21 บางระจัน	Bang Rachan								0.0	151.6	-147.7
22 พรหมบุรี	Phrom Buri								0.0	42.1	-254.1
23 ลพบุรี	LOP BURI*	T	0.7			39.0	0.1	T	39.8	247.7	-106.9
24 บ้านหมี่	Ban Mi			26.4					26.4	115.9	-168.5
25 บัวชุม	Bua Chum*		1.0	T		3.0			4.0	172.6	-186.2
26 ชัยบาดาล	Chai Badan		12.2	23.5		6.5	2.3		44.5	328.7	+ 23.3
27 พัฒนานิคม	Phatthana Nikhom								0.0	62.7	-291.5
28 โคกสำโรง	Khok Samrong								0.0	0.0	-255.0
29 ท่าวุ้ง	Tha Wung			20.4		19.6			40.0	68.6	-265.5
30 สุพรรณบุรี	SUPHAN BURI*					10.1	1.3	0.4	11.8	45.3	-269.5
31 เดิมบางนางบวช	Doembang Nangbuat								0.0	0.0	-263.7
32 สามชุก	Sam Chuk								0.0	0.0	-250.7
33 ดอนเจดีย์	Don Chedi								0.0	0.2	-208.0
34 ศรีประจันต์	Si Phrachan								0.0	0.0	-258.3
35 อู่ทอง	U Thong			13.4		45.1			58.5	110.4	-150.7
36 บางปลาม้า	Bang Pa Ma								0.0	0.0	-207.2
37 สองพี่น้อง	Song Phi Nong					20.5			20.5	54.2	-126.4
38 อ่างทอง	ANG THONG					33.0	9.5		42.5	324.4	+ 18.0
39 โพธิ์ทอง	Pho Thong								0.0	0.0	-296.8
40 ไชโย	Chaiyo						60.0		60.0	167.0	- 49.9
41 วิเศษชัยชาญ	Wiset Chai Chan								0.0	120.0	-246.5
42 ป่าโมก	Pa Mok		13.9			44.6	3.8		62.3	284.7	+ 0.5
43 สระบุรี	SARABURI					6.3			6.3	210.0	-108.2
44 พระพุทธบาท	Phra Phutthabat								0.0	5.3	
45 บ้านหมอ	Ban Mo		9.3						9.3	34.0	-207.9
46 แก่งคอย	Kaeng Khoi		2.6			28.1			30.7	135.2	-212.9
47 แก่งคอย	Kaeng Khoi					1.0			1.0	169.0	- 83.5
48 หนองแค	Nong Khae					0.4			0.4	137.0	-224.7
49 พระนครศรีอยุธยา	PHRA NAKHON SI AYUTTHAYA								0.0	0.0	-277.8
50 ท่าเรือ	Tha Rua								0.0	0.0	-354.5
51 ผักไห่	Phak Hai								0.0	0.0	-348.4
52 บางบาล	Bang Ban		18.8						18.8	105.3	-236.3
53 เสนา	Sena								0.0	46.5	-235.8
54 บางไทร	Bang Sai								0.0	0.0	-260.6

สถานีฝน	Station	วันที่และจำนวนน้ำฝนเป็นมิลลิเมตร Date and amount of rainfall in millimeters							ฝนรวม มม. Total rainfall mm.	ฝนรวมตั้งแต่ 1 มกราคม Accumulative rainfall since 1 January	
		พฤษภาคม–มิถุนายน May–June								ปริมาณ มม. Amount mm.	สูงต่ำกว่าปกติ Above or below Normal
		26	27	28	29	30	31	1.			
55 บางปะอิน	Bang Pa-in								0.0	45.1	-248.8
56 ปทุมธานี	PATHUM THANI								0.0	0.0	-283.0
57 หนองเสือ	Nong Sua					4.0			4.0	122.3	-230.7
58 ธัญบุรี	Thanyaburi								0.0	21.4	-335.3
59 รังสิต	Rangsit	2.5				4.0			6.5	48.7	-295.9
60 ลำลูกกา	Lam Luk Ka								0.0	76.1	-236.8
61 นนทบุรี	NONTHABURI								0.0	0.0	-211.8
62 บางบัวทอง	Bang Bua Thong								0.0	68.0	-215.5
63 ธนบุรี	THON BURI								0.0	0.0	-201.5
64 ตลิ่งชัน	Taling Chan								0.0	0.0	-413.1
65 บางขุนเทียน	Bang Khun Thian								0.0	0.0	-264.8
66 ราชบูรณะ	Rat Burana								0.0	0.0	-307.2
67 กรุงเทพมหานคร	BANGKOK METROPOLIS			T		0.3	0.4	41.9	42.6	128.6	-225.5
68 สนามบินดอนเมือง	Don Muang Airport*		0.1	0.5		18.5	12.8	T	31.9	132.4	-197.3
69 บางเขน	Bang Khen			2.0		1.7	53.7		57.4	182.0	-133.8
70 มีนบุรี	Min Buri								0.0	0.0	-339.8
71 ลาดกระบัง	Lat Krabang								0.0	7.3	-336.6
72 ศูนย์วิจัยบางนา	Bangk Na*			2.3				38.6	40.9	126.1	
73 กาญจนบุรี	KANCHANABURI*	0.4	T	29.7		0.2	1.3	1.1	32.7	295.0	+ 2.3
74 สังขละบุรี	Sangkhla Buri								0.0	0.0	
75 เหม็องปีลอก	Pilok								0.0	0.0	
76 ทองผาภูมิ	Thong Pha Phum*	6.3	T	T	1.5	T	22.9	3.5	34.2	325.2	- 36.5
77 ศรีสวัสดิ์	Si Sawat										
78 ไทรโยค	Sai Yok										
79 พนมทวน	Phanom Thuan								0.0	9.5	-205.5
80 ท่าม่วง	Tha Muang	5.0	17.7	8.0			14.0		44.1	144.2	- 70.4
81 นครปฐม	NAKHON PATHOM					1.3			1.3	72.3	-189.3
82 บางเลน	Bang Len						47.0		47.0	92.5	-157.9
83 นครชัยศรี	Nakhon Chaisi								0.0	52.9	-159.9
84 ราชบุรี	RATCHABURI								0.0	0.0	-249.5
85 บ้านโป่ง	Ban Pong		31.3				9.2		40.5	136.0	- 74.1
86 โพธาราม	Photharam		4.1						4.1	183.8	- 84.2
87 ดำเนินสะดวก	Damnoen Saduak								0.0	0.0	-211.6
88 ปากท่อ	Pak Tho		20.2				34.8		55.0	106.5	-118.1
89 สมุทรสงคราม	SAMUT SONGKHRAM		8.9						8.9	18.6	-167.7
90 บางคนที	Bang Khonthi		34.2						34.2	43.7	-185.1
91 อัมพวา	Amphawa								0.0	0.0	-212.3
92 สมุทรสาคร	SAMUT SAKHON								0.0	0.0	-327.1
93 กระทุ่มแบน	Kratum Baen								0.0	9.2	-284.9
94 สมุทรปราการ	SAMUT PRAKAN								0.0	20.8	-348.2
95 บางพลี	Bang Phli								0.0	20.8	-384.8

สถานีฝน Station	วันที่และจำนวนน้ำฝนเป็นมิลลิเมตร Date and amount of rainfall in millimeters							ฝนรวม มม. Total rainfall mm.	ฝนรวมตั้งแต่ 1 มกราคม Accumulative rainfall since 1 January	
	พฤษภาคม–มิถุนายน May – June								ปริมาณ มม. Amount mm.	สูงต่ำกว่าปกติ Above or below Normal
	26	27	28	29	30	31	1			
ภาคตะวันออก EASTERN PART										
1 นครนายก NAKHON NAYOK	9.6	3.6						13.2	317.0	- 33.9
2 ป้านนา Ban Na	12.3	6.8						19.1	148.6	-279.9
3 ปากพลี Pak Phli		6.8						6.8	144.6	-200.8
4 องครักษ์ Ongkharak	10.1		33.5					43.6	165.6	-216.7
5 ปราจีนบุรี PRACHIN BURI *	28.1	7.6	0.1		T	14.6	T	50.4	286.9	-182.6
6 ประจันตคาม Prachantakham										
7 บ้านสร้าง Ban Sang	38.5	16.7						55.2	305.2	- 47.5
8 ศรีมหาโพธิ Si Maha Phot										
9 กบินทร์บุรี Kabin Buri*										
10 สระแก้ว Sa Kaeo								0.0	106.9	-312.9
11 วัฒนานคร Watthana Nakhon	10.1		12.9					23.0	251.1	-131.0
12 อรัญประเทศ Aranyaprathet *	15.5	4.2			8.4		0.3	28.4	392.3	- 9.9
13 ฉะเชิงเทรา CHACHOENGSAO	3.0							3.0	56.2	-245.6
14 บ้านโพธิ์ Ban Pho								0.0	155.7	-156.8
15 ชลบุรี CHON BURI *	5.6				16.6	6.3	5.8	34.3	130.3	-161.3
16 พานทอง Phan Thong								0.0	157.5	-146.1
17 บ้านบึง Ban Bung										
18 เกาะสีชัง Ko Sichang *	5.8	T				2.0	1.9	9.7	130.2	-198.0
19 ศรีราชา Si Racha										
20 สัตหีบ Sattahip *	2.7					0.3		3.0	149.3	-299.4
21 ระยอง RAYONG								0.0	129.0	-351.2
22 บ้านค่าย Ban Khai								0.0	197.8	-219.3
23 แกลง Klaeng								0.0	209.1	-354.6
24 จันทบุรี CHANTHABURI *			1.3					1.3	329.0	-350.4
25 ท่าใหม่ Tha Mai								0.0	407.6	-187.0
26 มะขาม Makham								0.0	263.2	-299.3
27 ตราด TRAT								0.0	603.9	-223.2
28 เขาสมิง Khao Saming								0.0	883.0	+355.5
29 แหลมงอบ Laem Ngop										
30 คลองใหญ่ Khlong Yai *			20.2		T	25.0	1.8	47.0	739.9	-130.4
ภาคใต้ SOUTHERN PART										
1 เพชรบุรี PHETCHABURI								0.0	47.5	-145.1
2 บ้านแหลม Ban Laem								0.0		-212.5
3 บ้านลาด Ban Lat		7.3						7.3	27.1	-161.7
4 ท่ายาง Tha Yang		27.2						27.2	76.2	- 72.3
5 ชะอำ Cha-am								0.0	20.0	-138.1
6 ประจวบคีรีขันธ์ PRACHUAP KHIRI KHAN *					0.2	0.4	16.5	17.1	160.3	-184.6
7 หัวหิน Hua Hin *						2.7	0.8	3.5	112.1	-104.3
8 ปราณบุรี Pran Buri								0.0	63.5	
9 ชุมพร CHUMPHON *					1.8			1.8	301.7	-238.3

สถานีฝน	Station	วันที่และจำนวนน้ำฝนเป็นมิลลิเมตร Date and amount of rainfall in millimeters							ฝนรวม มม. Total rainfall mm.	ฝนรวมตั้งแต่ 1 มกราคม Accumulative rainfall since 1 January	
		พฤษภาคม–มิถุนายน May – June								ปริมาณ มม. Amount mm.	สูงต่ำกว่าปกติ Above or below Normal
		26	27	28	29	30	31	1			
10 ท่าแซะ	Tha Sae								0.0	676.9	+131.4
11 สวี	Sawi								0.0	220.8	-228.5
12 หลังสวน	Lang Suan								0.0	165.1	-277.9
13 สุราษฎร์ธานี	SURAT THANI*	T	0.6	T		4.3		T	4.9	242.7	-103.1
14 ไชยา	Chaiya								0.0	219.4	- 85.4
15 เกาะสมุย	Ko Samui*			29.3				0.5	29.8	180.7	-141.1
16 ทุ่นฟิน	Phunphin					2.7			2.7	141.0	-173.0
17 ท่าฉาง	Tha Chang					62.5			62.5	240.1	-242.9
18 กาญจนดิษฐ์	Kanchanadit										
19 บ้านนาสาร	Ban Na San										
20 นครศรีธรรมราช	NAKHON SI THAMMARAT*		24.9	4.2		0.6			29.7	192.3	-392.0
21 สิชล	Sichon								0.0	24.0	-454.2
22 ท่าศาลา	Tha Sala								0.0	164.4	-200.0
23 ฉวาง	Chawang			26.3			11.3		37.6	459.2	+ 22.8
24 ทุ่งสง	Thung Song	12.2	11.3						23.5	504.5	+ 80.9
25 ร่อนพิบูลย์	Ron Phibun								0.0	20.0	-455.8
26 ปากพนัง	Pak Phanang								0.0	82.6	-299.9
27 พัทลุง	PHATTHALUNG								0.0		-548.5
28 ควนขนุน	Khuan Khanun								0.0	191.6	
29 ปากพยูน	Pak Phayun										
30 เขาชัยสน	Khao Chaison		2.8						2.8	159.3	
31 สงขลา	SONGKHLA*	4.5	T	26.4					30.9	222.8	-200.5
32 รัตภูมิ	Rattaphum		5.3						5.3	303.5	
33 หาดใหญ่	Hat Yai	10.5	21.8	42.2			T		74.5	325.3	
34 สะเดา	Sadao	19.6	28.4			22.3			70.3	125.6	
35 ปัตตานี	PATTANI*	0.4							0.4	179.4	- 68.0
36 หนองจิก	Nong Chik		4.6						4.6	51.2	
37 ยะหริ่ง	Yaring		54.4						54.4	121.7	
38 มายอ	Mayo		39.4			27.5			66.9	276.9	
39 โคกโพธิ์	Khok Pho								0.0	61.7	
40 ปะนาเระ	Panare								0.0	90.3	
41 ยะลา	YALA								0.0	469.8	
42 ยะหา	Yaha										
43 รามัน	Raman		14.5						14.5	245.9	
44 บันนังสตา	Bannang Satar		32.5						32.5	346.9	
45 เบตง	Betong	22.0	3.5	36.0					61.5	358.2	
46 นราธิวาส	NARATHIWAT*		1.4						1.4	232.4	- 378.7
47 ยี่งอ	Yi-ngo		12.2						12.2	270.1	
48 ระแงะ	Rangae										
49 ตากใบ	Tak Bai		11.3						11.3	128.7	
50 สุไหงโกลก	Sungai Kolok										

สถานีฝน	Station	วันที่และจำนวนน้ำฝนเป็นมิลลิเมตร Date and amount of rainfall in millimetres							ฝนรวม มม. Total rainfall mm.	ฝนรวมตั้งแต่ 1 มกราคม Accumulative rainfall since 1 January	
		พฤษภาคม–มิถุนายน May – June								ปริมาณ มม. Amount mm.	สูงต่ำกว่าปกติ Above or below Normal
		26	27	28	29	30	31	1			
51 ระนอง	RANONG	T	14.2	T		0.6	8.9	1.5	25.2	455.5	-365.8
52 กระบุรี	Ka Bud									246.1	
53 พังงา	PHANGNGA									109.0	-590.7
54 คะทั่วป่า	Takua Pa	2.3	1.1		18.2				21.6	714.5	
55 กะปง	Kapong		19.9		13.1	9.8			42.8	936.8	
56 ท้องคาเมือง	Thai Muang								0.0	556.0	
57 คะทั่วทุ่ง	Takua Thung								0.0	628.6	
58 ทับปุด	Thap Put	25.5							25.5	724.5	
59 ภูเก็ต	PHUKET*		T	9.2	6.1	2.4			17.7	454.6	-122.6
60 สนามบินภูเก็ต	Phuket Airport*			T		11.2			11.2	380.2	-347.5
61 กระบี่	KRABI								0.0	253.1	
62 อ่าวลึก	Ao Luk	10.5	3.2						13.7	570.0	
63 คลองท่อม	Khlong Tom	13.3	4.2			0.8			18.3	465.7	
64 ตรัง	TRANG*	27.4	4.9	0.2	8.4	3.3		20.3	64.5	615.2	+ 7.9
65 สนามบินตรัง	Trang Airport*										
66 สิเกา	Sikao		14.0						14.0	366.6	
67 ย่านตาขาว	Yan Ta Khao		25.8						25.8	310.1	
68 ปะเหลียน	Palian	3.5							3.7	220.0	
69 สตูล	SATUN	6.9	51.1		0.7	12.7		5.5	76.9	668.6	- 54.6
70 ทุ่งหว้า	Thung Wa	73.5			9.0				82.5	345.0	

สถานีฝน	Station	วันที่และจำนวนน้ำฝนเป็นมิลลิเมตร Date and amount of rainfall in millimeters							ฝนรวม มม. Total rainfall mm.	ฝนรวมตั้งแต่ 1 มกราคม Accumulative rainfall since 1 January	
		พฤษภาคม–มิถุนายน May – June								ปริมาณ มม. Amount mm.	สูงต่ำกว่าปกติ Above or below Normal
		26	27	28	29	30	31	1			
กรุงเทพมหานคร	**BANGKOK METROPOLIS**										
1 สถานีเครื่องรับส่งวิทยุนนทบุรี	Overseas Radio Receiving Station										
2 ร.ร. การช่างนนทบุรี	Nonthaburi Trade School										
3 พลังงานปรมาณูแห่งชาติ	Atomic Energy For Peace										
4 กองกำกับการรถวิทยุฯ	MMP. Sub Division Car Center										
5 วิทยาลัยครูจันทรเกษม	Chankasem College Education							11.2	11.2		
6 การไฟฟ้าฝ่ายผลิต	Electrical Supply Authority										
7 ศูนย์ฝึกการบินพลเรือน	Civil Aviation Training Center										
8 ร.ร. โยธินบูรณะ	Yothin Burana School										
9 สถานีรถไฟบางบำหรุ	Bang Bamru Railway Station										
10 ร.ร. พานิชการสยาม	Sam Commercial School										
11 ร.ร. การประชาสัมพันธ์	Public Relation School			6.2		T	22.7	6.2	35.1		
12 ร.ร. สามเสนนอก	Sam Sen Nok School						5.7	15.7	21.4		
13 มหาวิทยาลัยรามคำแหง	Ramkhamhaeng University										
14 ร.ร. ศรีอุดัย	Sri Udai School										
15 ร.ร. จิตรลดา	Chitlada School										
16 เขตบางกะปิ	Bangkapi Boundary										
17 เขตหนองจอก	Nong Chok Boundary										
18 กระทรวงศึกษาธิการ	Ministry of Education										
19 ร.ร. ช่างกลวิทยา	Changkol Vitthaya School										
20 ร. 1 พัน 2 ร.ด.	Second Infantry Battalion										
21 บ้านมนังคศิลา	Ban Manangkha Sila			6.3				4.1	10.4		
22 ร.ร. โยสิทสโมสร	Kosit Samosorn School										
23 ประตูน้ำปทุมวัน	Pathumvan Irr.							16.7	16.7		
24 ร.ร. เฉลิมศาสน์ศึกษา	Chaloemsart Suksa School										
25 วิทยาลัยเพาะช่าง	Poh Chang College										
26 ร.ร. มาแตร์เดอี	Mater Dei School							21.1	21.1		
27 สถานีจ่ายไฟฟ้าบางกะปิ	Sup Center of Electrial Supply-Bangkapi							39.3	39.3		
28 วิทยาลัยพานิชการธนบุรี	Thonburi Commercial College						3.5	10.0	13.5		
29 วิทยาลัยครูบ้านสมเด็จ	Bansomdet Teacher College										
30 เขตคลองสาน	Khlong San Boundary										
31 ร.ร. เตรียมทหาร	Armed Force Academy Preparatory-School							20.4	20.4		
32 ร.ร. กรุงเทพคริสเตียน	Bangkok Christian College							11.0	11.0		
33 ร.ร. ศรีวิกรม์	Srivikorn School										
34 ประตูน้ำพระโขนง	Prakhanong Irr.							15.8	15.8		
35 ร.ร. สมฤทธิศึกษา	Somrhit Suksa School										
36 ร.ร. ยานนาวาวิทยาคม	Yannawa Vitthayakhom School							10.2	10.2		
37 ร.ร. พระโขนง	Prakhanong School										
38 ร.ร. ช่องนนทรี	Chong Nonthri School						0.4	11.9	12.3		

อุณหภูมิสูงสุดและต่ำสุดประจำวันที่ ๒๖ พฤษภาคม – ๑ มิถุนายน ๒๕๒๓

Daily Max. and Min. Temperature 26 May – 1 June 1980

สถานี	Station	อุณหภูมิสูงสุดและต่ำสุดเป็นองศา ซ. Max. and Min. Temperature in degree C.							เฉลี่ยสูงสุด/ต่ำสุด Average Max. Min.	เฉลี่ยในสัปดาห์ Weekly Mean	ค่าปกติประจำเดือน Monthly Normal
		26	27	28	29	30	31	1			
ภาคเหนือ	**NORTHERN PART**										
1 เชียงราย	CHIANG RAI	32.2 22.2	26.2 18.6	28.8 21.0	32.4 23.0	32.7 22.0	31.2 22.2	32.0 23.0	30.8 21.7	26.3	27.4
2 แม่ฮ่องสอน	MAE HONG SON	25.3	22.8	23.0	24.2	24.7	24.0	23.5	23.9		
3 เชียงใหม่	CHIANG MAI	34.4 25.0	29.3 20.0	32.6 21.9	33.6 23.4	34.0 25.9	33.4 25.4	34.0 24.3	33.0 23.7	28.4	27.9
4 น่าน	NAN	34.8 23.8	27.4 20.9	32.1 22.6	33.8 23.1	35.9 24.2	35.6 22.9	34.8 23.4	33.5 23.0	28.3	28.6
5 ท่าวังผา	Tha Wang Pha	33.7 20.7	26.8 18.1	31.0 20.0	30.2 22.0	34.2 21.9	33.5 20.5	31.5 23.7	31.6 21.0	26.3	..
6 ลำปาง	LAMPANG	36.3 26.3	28.8 19.8	31.5 22.8	36.2 24.6	37.3 25.6	34.8 24.8	36.7 24.5	34.5 24.1	29.3	28.4
7 แม่สะเรียง	Mae Sariang	34.5 24.8	26.6 24.0	31.4 23.1	33.9 23.9	33.1 23.3	29.5 24.4	32.4 22.3	31.7 23.7	27.7	27.5
8 แพร่	PHRAE	33.9 25.0	28.3 20.1	31.7 22.6	34.5 23.7	35.4 24.5	35.2 24.1	35.1 24.3	33.4 23.5	28.5	28.2
9 อุตรดิตถ์	UTTARADIT	35.1 26.1	30.5 21.1	33.6 25.0	34.7 24.6	34.6 26.4	35.0 23.6	35.6 23.1	34.2 24.3	29.3	28.9
10 ตาก	TAK	35.0 26.7	28.6 23.1	33.8 24.0	35.0 24.7	36.1 26.4	34.0 25.7	34.4 25.9	33.9 25.2	29.6	28.5
11 เขื่อนภูมิพล	Bhumibol Dam	34.0 26.0	28.9 23.0	33.3 24.2	35.4 24.7	36.3 24.6	34.2 25.8	34.0 26.3	33.7 24.9	29.3	28.5
12 พิษณุโลก	PHITSANULOK	26.1	26.7 23.0	33.1 23.5	34.2 23.4	34.5 25.2	34.4 24.0	24.8	32.6 24.3	28.5	29.1
13 แม่สอด	Mae Sot	34.1 24.9	31.3 24.4	33.4 23.7	33.8 24.1	33.7 24.6	31.8 24.2	32.2 24.2	32.8 24.3	28.6	27.1
14 เพชรบูรณ์	PHETCHABUN	33.9 26.0	27.6 25.3	33.0 24.0	33.5 22.4	33.9 26.0	33.4 23.8	34.6 25.0	32.8 24.6	28.7	28.2
15 หล่มสัก	Lom Sak	33.2 24.8	25.6 24.6	33.0 22.8	33.7 22.2	33.2 25.3	33.4 23.3	34.8 24.7	32.4 24.0	28.2	..
16 วิเชียรบุรี	Wichian Buri	34.7 25.9	29.1 24.4	33.9 22.7	34.1 22.6	35.2 24.4		34.7 23.9	33.6 24.0	28.8	..
ภาคตะวันออกเฉียงเหนือ	**NORTHEASTERN PART**										
1 หนองคาย	NONG KHAI										
2 เลย	LOEI	33.6 24.7	25.7 22.0	31.3 22.9	32.7 22.7	34.8 24.2	34.5 24.1	34.2 24.9	32.3 23.6	28.0	28.0
3 อุดรธานี	UDON THANI	30.2 25.0	24.5 21.9	32.7 22.3	34.2 24.8	35.5 27.1	34.9 25.2	33.5 25.9	32.2 24.6	28.4	28.8
4 สกลนคร	SAKON NAKHON	32.9 25.2	26.9 21.7	28.5 22.8	30.6 24.7	34.5 25.9	33.9 24.4	33.2 24.7	31.5 24.2	27.9	28.3
5 นครพนม	NAKHON PHANOM	35.0 26.4	30.8 22.3	32.9 23.2	30.2 24.2	35.4 25.3	35.3 25.0	30.9 24.7	32.9 24.5	28.7	27.8
6 มุกดาหาร	Mukdahan	35.0 26.5	30.3 22.9	33.0 24.4	32.4 23.9	34.1 25.7	34.6 24.4	35.0 25.6	33.5 24.8	29.2	28.3
7 ขอนแก่น	KHON KAEN	32.2 26.7	24.5 22.5	32.8 22.8	34.6 25.0	35.2 26.8	34.7 24.7	34.2 26.3	32.7 24.9	28.8	28.9
8 โกสุมพิสัย	Kosum Phisai	34.0	25.7 21.6	32.5 22.2	37.7 23.6	35.1 26.0	23.5		33.0 23.4	28.2	..
9 ร้อยเอ็ด	ROI ET	34.7 26.0	27.7 23.0	32.5 24.4	32.6 22.8	34.8 26.5	33.5 23.7	34.1 26.3	32.9 24.7	28.8	28.8
10 ชัยภูมิ	CHAIYAPHUM	35.4 26.4	27.4 23.9	32.8 23.8	34.4 23.6	35.4 26.5	32.6 23.0	35.0 25.4	33.3 24.7	29.0	28.4
11 อุบลราชธานี	UBON RATCHATHANI	33.6 25.8	29.8 23.8	34.3 24.7	33.2 24.5	35.5 24.8	34.3 24.0	35.7 25.7	33.8 24.8	29.3	28.5
12 สุรินทร์	SURIN	35.8 25.4	29.3 23.6	34.6 23.6	34.8 24.2	37.6 27.0	34.5 23.5	35.5 25.2	34.6 24.6	29.6	28.6
13 ท่าตูม	Tha Tum	35.9 26.2	28.4 23.5	33.4 24.7	33.9 25.1	35.5 26.2	34.2 24.2	35.5 26.0	33.8 25.1	29.5	..
14 นางรอง	Nang Rong	34.2 24.4	32.0 24.2	34.4 23.2	35.0 25.4	35.8 26.0	35.2 24.3	24.7	34.4 24.6	29.5	..

สถานี	Station	อุณหภูมิสูงสุดและต่ำสุดเป็นองศา ซ. Max. and Min. Temperature in degree C. 26	27	28	29	30	31	1	เฉลี่ย สูงสุด ต่ำสุด Average Max. Min.	เฉลี่ยในสัปดาห์ Weekly Mean	ค่าปกติประจำเดือน Monthly Normal
15 นครราชสีมา	NAKHON RATCHASIMA	34.6 / 25.7	33.5 / 25.5	32.6 / 21.6	33.3 / 24.3	35.2 / 26.5	34.4 / 23.0	34.9 / 25.1	34.0 / 24.5	29.3	28.7
16 โชคชัย	Chok Chai	35.2 / 25.1	33.8 / 25.9	33.3 / 22.0	34.9 / 24.5	36.5 / 26.0	35.4 / 24.8	25.0	34.8 / 24.8	29.0	..
ภาคกลาง	**CENTRAL PART**										
1 นครสวรรค์	NAKHON SAWAN	37.5 / 27.2	37.8 / 27.0	35.2 / 24.7	33.8 / 23.2	36.3 / 25.8	33.4 / 24.0	35.5 / 25.3	34.2 / 25.5	29.9	29.6
2 ลพบุรี	LOP BURI	35.6 / 26.0	32.2 / 26.8	30.1 / 24.3	37.2 / 26.6	36.2 / 27.1	34.1 / 22.5	35.0 / 25.0	35.2 / 25.5	30.4	28.9
3 สุพรรณบุรี	SUPHAN BURI	36.6 / 25.0	29.7 / 25.0	35.6 / 24.4	37.2 / 25.6	38.4 / 25.7	36.5 / 25.4	37.2 / 24.6	35.9 / 25.0	30.5	29.6
4 กาญจนบุรี	KANCHANABURI	37.0 / 26.5	35.1 / 26.6	35.5 / 26.2	34.4 / 26.0	36.3 / 26.8	35.9 / 27.0	36.1 / 26.4	35.6 / 26.5	31.2	29.0
5 ทองผาภูมิ	Thong Pha Phum	34.3 / 24.8	34.4 / 24.0	34.6 / 23.5	34.8 / 24.4	34.2 / 22.6	34.3 / 23.9	32.7 / 23.7	33.8 / 24.2	29.0	..
6 สนามบินดอนเมือง	Don Muang Airport	33.7 / 26.7	33.5 / 26.0	34.5 / 25.0	35.0 / 25.0	34.5 / 26.3	35.0 / 25.2	35.1 / 24.7	34.6 / 23.7	29.2	29.2
7 กรุงเทพมหานคร	BANGKOK METROPOLIS	34.8 / 27.0	34.6 / 26.3	35.5 / 25.7	37.0 / 27.3	35.4 / 27.2	38.4 / 25.5	37.0 / 26.2	36.1 / 26.7	31.4	29.0
8 ศูนย์วิจัยฯ บางนา	Bang Na	35.5 / 27.5	35.0 / 28.5	35.5 / 25.2	37.0 / 27.0	35.5 / 28.0	37.5 / 25.0	26.0	35.9 / 26.7	31.3	..
ภาคตะวันออก	**EASTERN PART**										
1 ปราจีนบุรี	PRACHIN BURI	33.9 / 25.3	32.0 / 26.0	33.7 / 24.5	34.5 / 27.3	36.0 / 26.0	35.7 / 25.8	34.0 / 23.3	34.2 / 25.9	30.1	28.7
2 กบินทร์บุรี	Kabin Buri										
3 อรัญประเทศ	Aranyaprathet	35.7 / 25.4	34.0 / 25.9	35.7 / 23.6	36.0 / 25.6	36.0 / 26.4	34.8 / 26.5	35.7 / 24.3	35.8 / 25.4	30.6	26.6
4 ชลบุรี	CHON BURI	33.8 / 27.5	33.6 / 27.0	34.4 / 25.4	34.8 / 27.4	35.8 / 26.9	35.0 / 23.5	33.8 / 23.0	34.5 / 25.8	30.2	29.0
5 เกาะสีชัง	Ko Si Chang	34.6 / 29.1	34.0 / 28.8	27.0	33.9 / 29.1	33.1 / 28.5	33.5 / 26.7	34.0 / 26.5	33.5 / 27.9	30.6	29.4
6 สัตหีบ	Sattahip	29.0	28.7		29.0	26.1	27.4	25.5	27.6		
7 ระยอง	RAYONG										
8 จันทบุรี	CHANTHABURI	33.0 / 25.6	33.3 / 25.5	34.1 / 24.5	34.7 / 25.2	34.0 / 26.0	33.5 / 26.0	32.8 / 25.5	33.7 / 25.5	29.6	27.7
9 คลองใหญ่	Khlong Yai	33.0 / 23.9	32.9 / 25.1	32.9 / 25.7	34.1 / 23.8	34.2 / 25.3	33.7 / 25.1	32.7 / 24.9	33.1 / 24.8	28.9	27.2
ภาคใต้	**SOUTHERN PART**										
1 หัวหิน	Hua Hin	33.8 / 26.4	34.5 / 26.4	33.9 / 25.2	34.0 / 25.4	35.0 / 26.9	35.0 / 26.5	33.8 / 26.2	34.3 / 26.4	30.4	29.0
2 ประจวบคีรีขันธ์	PRACHUAP KHIRI KHAN	31.7 / 24.6	33.2 / 25.8	32.2 / 25.3	31.7 / 25.6	32.8 / 24.4	32.9 / 24.8	32.9 / 24.5	32.5 / 25.0	28.8	28.5
3 ชุมพร	CHUMPHON	33.2 / 24.2	33.3 / 24.1	33.2 / 23.6	33.0 / 25.0	34.0 / 25.3	34.7 / 23.8	35.0 / 24.4	33.8 / 24.3	29.1	27.6
4 สุราษฎร์ธานี	SURAT THANI	33.6 / 23.6	32.6 / 22.7	34.6 / 22.5	34.4 / 23.0	35.3 / 24.4	35.2 / 23.0	34.4 / 23.4	34.4 / 23.2	28.8	28.1
5 เกาะสมุย	Ko Samui	31.8 / 26.9	32.3 / 25.6	32.5 / 26.6	31.8 / 23.4	32.4 / 26.8	32.2 / 26.9	32.8 / 25.9	32.3 / 26.1	29.2	..
6 นครศรีธรรมราช	NAKHON SI THAMMARAT	34.0 / 23.4	32.5 / 23.7	33.6 / 23.2	33.5 / 24.0	33.5 / 24.7	35.0 / 24.6	34.6 / 24.3	33.8 / 24.0	28.9	28.4
7 สงขลา	SONGKHLA	31.8 / 25.3	32.0 / 25.2	32.0 / 23.8	31.8 / 23.3	31.8 / 25.9	32.5 / 24.3	31.9 / 25.6	32.0 / 24.8	28.4	28.5
8 ปัตตานี	PATTANI	34.2 / 22.2	34.0 / 22.4	34.0 / 22.5	34.5 / 23.5	34.0 / 23.4	34.5 / 21.7	35.6 / 23.1	34.4 / 23.0	28.7	28.2
9 นราธิวาส	NARATHIWAT	34.8 / 24.0	33.4 / 24.5	33.6 / 23.5	34.5 / 23.9	34.0 / 24.1	33.6 / 23.0	34.3 / 24.7	34.0 / 24.0	29.0	27.7
10 ระนอง	RANONG	33.0 / 24.0	33.2 / 24.3	31.8 / 23.4	33.7 / 23.8	31.4 / 25.2	33.0 / 24.3	32.6 / 24.5	32.7 / 24.2	28.5	26.7
11 ภูเก็ต	PHUKET	32.0 / 24.5	33.4 / 24.4	32.6 / 24.5	33.4 / 24.4	33.0 / 23.5	32.9 / 25.2	33.2 / 25.0	32.8 / 24.5	28.7	27.8
12 สนามบินภูเก็ต	Phuket Airport	31.1 / 24.2	31.4 / 24.5	31.5 / 24.5	33.8 / 25.0	30.8 / 25.5	31.5 / 24.5	33.3 / 24.4	31.8 / 24.6	28.2	27.7
13 สนามบินตรัง	Trang Airport	33.4 / 23.7	31.7 / 23.5	32.2 / 23.2	35.3 / 24.0	33.9 / 25.2	33.9 / 24.1	34.8 / 24.9	33.6 / 24.1	28.9	27.6

REMARKS

1. **Meteorological Department's Station** (with * mark). Rainfall observation is performed daily at 07.00 a.m. by the Meteorological Department's personnel. Therefore the daily amount of rainfall in this publication means the total amount of rainfall in 24 hr. period from 07.00 a.m. of the recorded date to 07.00 a.m. of the following day.

2. **Voluntary Rainfall Station** (without * mark) located at District and Province. Rainfall observation is performed daily at 09.00 a.m. by the voluntary observer. The daily amount of rainfall means the total amount of rainfall in 24 hr. period from 09.00 a.m. of the recorded date to 09.00 a.m. of the following day.

3. **Rainfall and Temperature Data** The daily rainfall and temperature observations are submitted to the Meteorological Department soon after the measurement by the following means :—

   — By radio or telegraph from the Meteorological Department's stations.

   — By telegraph from voluntary rainfall stations

   Those daily reports generally arrive at the Meteorological Department from about 07.00 a.m. to 07.00 p.m.

4. **Rainfall Intensity in 1 day** (24 hours)

Light Rainfall	amounts	0.1 — 10.0	millimetres
Moderate Rainfall	"	10.1 — 35.0	"
Heavy Rainfall	"	35.1 — 90.0	"
Very Heavy Rainfall	"	90.1	millimetres and above
Blank	represents	No rainfall or observation of rainfall does not arrive in time for publication.	
T		Trace or light rainfall with amount less than 0.1 millimetres.	

Various Data in this publication are published hurriedly to service the user. Therefore the user should be cautious in using them. If there is any doubts please inquired the Meteorological Statistics Subdivision of the Climatology Division for further informations by dialing the number 3916054 and 3910178.

Meteorological Department
Bangkok Metropolis

Climatology Division

- กำหนดออก สัปดาห์ละ 1 ฉบับ ปีละ 52 ฉบับ
- ค่าบำรุง ฉบับละ 5 บาท ปีละ 150 บาท
- การบอกรับ ติดต่อที่กองภูมิอากาศ กรมอุตุนิยมวิทยา

โทร. 3916054

พิมพ์ที่โรงพิมพ์กรมอุตุนิยมวิทยา กระทรวงคมนาคม กรุงเทพมหานคร

นายสมิทธ ธรรมสโรช ผู้พิมพ์ผู้โฆษณา 2523