กรมอุตุนิยมวิทยา สำนักนายกรัฐมนตรี

รายงานอากาศประจำสัปดาห์ ระหว่างวันที่ ๒๖ ธันวาคม ๒๕๐๙ — ๑ มกราคม ๒๕๑๐

และ

การคาดหมายลักษณะอากาศ ระหว่างวันที่ ๒ — ๘ มกราคม ๒๕๑๐

ฉบับที่ ๑/๒๕๑๐

พลเรือโท สนิธ เวสารัชชนันท์

อธิบดีกรมอุตุนิยมวิทยา

QC
990
.T5
W4
1967
no. 1-27

METEOROLOGICAL DEPARTMENT

OFFICE OF THE PRIME MINISTER

BANGKOK THAILAND

Weekly temperature and rainfall of Thailand

WEEKLY WEATHER REPORT

DURING THE PERIOD DECEMBER 26, 1966 — JANUARY 1, 1967

AND

WEATHER OUTLOOK

DURING JANUARY 2 – 8, 1967

No. 1 / 1967

LIBRARY
NOAA
U.S. Dept. of Commerce

Sanit Vesa — rajananda

Vice Admiral, Director General

150 685

National Oceanic and Atmospheric Administration

Environmental Data Rescue Program

ERRATA NOTICE

One or more conditions of the original document may affect the quality of the image, such as:

Discolored pages
Faded or light ink
Binding intrudes into the text

This document has been imaged through the NOAA Environmental Data Rescue Program. To view the original document, please contact the NOAA Central Library in Silver Spring, MD at (301) 713-2607 x124 or www.reference@nodc.noaa.gov.

Lason, Inc.
Imaging Subcontractor
Beltsville, MD
December 20, 2000

การคาดหมายลักษณะอากาศใน ๗ วันข้างหน้า
ตั้งแต่วันที่ ๒ - ๘ มกราคม ๒๕๑๐

ลักษณะทั่วไป

เนื่องด้วยบริเวณความกดอากาศสูงในประเทศจีนได้ทวีกำลังแรงขึ้นอีก และแผ่เป็นระลอกอากาศหนาวลงมาทางใต้ยังประเทศไทย จึงคาดว่าอากาศจะกลับหนาวเย็นลงอีกในประเทศไทยในครึ่งแรกของสัปดาห์ และอากาศจะเริ่มอุ่นขึ้นในระยะครึ่งหลังของสัปดาห์

ส่วนในภาคใต้นั้นเนื่องจากยังมีหย่อมความกดอากาศต่ำทางตะวันออกเฉียงใต้ของแหลมญวน เคลื่อนตรงมาเข้ามาในอ่าวไทยอยู่อีก จึงยังคงทำให้มีฝนตกชุกต่อไปในภาคใต้ตั้งแต่ใต้ชุมพรลงไปตลอดสัปดาห์ ซึ่งจะทำให้เกิดน้ำท่วมในที่อุ่มบางแห่งได้

ภาคเหนือ ภาคตะวันออกเฉียงเหนือ ภาคกลาง ภาคตะวันออก	อากาศจะหนาวเย็นลงในครึ่งแรกของสัปดาห์ และจะเริ่มอุ่นขึ้นในครึ่งหลังของสัปดาห์
อ่าวไทย ฝั่งตะวันตก	ตลอดสัปดาห์มีฝนเล็กน้อยตั้งแต่ชุมพรขึ้นมา และใต้ชุมพรลงไปมีฝนชุกทั่วไป
ภาคใต้ ฝั่งตะวันตก	ตลอดสัปดาห์มีฝนเป็นแห่ง ๆ
พระนคร และ ธนบุรี	อากาศจะหนาวเย็นลงในครึ่งแรกของสัปดาห์ และจะเริ่มอุ่นขึ้นในครึ่งหลังของสัปดาห์

กรมอุตุนิยมวิทยา

๒ ม.ค. ๑๐

Weather Outlook for the next seven days
From January 2 - 8, 1967

General Situation

The high pressure area over China is intensifying again and spreading cold wave southward to Thailand. Cooler weather is expected in Thailand in the first half of the week and beginning warmer in the second half of the week.

Low pressure cells to the southeast of the southern tip of Indochina will move to the Gulf of Thailand at close intervals causing copious rains in the southern part from south of Chumphon. This condition may cause floods in some places.

Northern Part: Northeaastern Part: Central Part: Eastern Part:	Cooler weather in the first half of the week and beginning warmer in the second half of the week.
Gulf of Thailand, West Coast:	Throughout the week, light rains from north of Chumphon while copious rains elsewhere.
Southern Thailand, West Coast:	Scattered rains throughout the week.
Bangkok and Thonburi:	Cooler weather in the first half of the week and beginning warmer in the second half of the week.

Meteorological Department
2 / 1 / 1967

สรุปลักษณะอากาศทั่วไปในรอบสัปดาห์

ตั้งแต่วันที่ ๒๖ ธันวาคม ๒๕๐๙ - ๑ มกราคม ๒๕๑๐

๑. บริเวณความกดอากาศสูงในประเทศจีนได้ทวีกำลังแรงขึ้น และแผ่บริเวณปกคลุมถึงประเทศไทย ตั้งแต่ตอนต้นสัปดาห์ ซึ่งได้ทำให้มีฝนและฝนฟ้าคะนองเป็นแห่ง ๆ ในบริเวณตอนใต้ของภาคตะวันออกเฉียงเหนือ และภาคกลางในตอนต้นสัปดาห์ หลังจากนั้นอากาศได้หนาวเย็นลงทั่วไปจนสุดสัปดาห์

๒. ในระยะตอนต้นสัปดาห์มีฝนเล็กน้อยเป็นแห่ง ๆ ในบริเวณเหนืออ่าวไทยขึ้นไป แต่ในบริเวณภาคใต้ปรากฏว่ามีฝนเล็กน้อยถึงปานกลางเกือบทั่วไปตลอดสัปดาห์ โดยมีฝนหนักเป็นบางแห่ง

๓. ในระหว่างสัปดาห์ อุณหภูมิที่ได้ลดลงต่ำที่สุดในภาคต่าง ๆ ของประเทศไทย ปรากฏดังนี้ :-

ภาคเหนือ	๙.๒ ซ.ที่	จ.เชียงราย	เมื่อวันที่ ๑ ม.ค.๑๐
ภาคตะวันออกเฉียงเหนือ	๑๒.๔ ซ.ที่	จ.เลย และ จ.สกลนคร	" ๒๙ ธ.ค.๙๙
ภาคกลาง	๑๖.๑ ซ.ที่	จ.ลพบุรี	" ๓๐ "
อ่าวไทย ฝั่งตะวันออก	๑๘.๕ ซ.ที่	จ.ระยอง และ อ.บ้านเพ	" ๓๑ "
อ่าวไทย ฝั่งตะวันตก	๑๙.๖ ซ.ที่	จ.ชุมพร	" ๑ ม.ค.๑๐
ภาคใต้ ฝั่งตะวันตก	๑๙.๙ ซ.ที่	จ.ภูเก็ต	" ๑ "

กรมอุตุนิยมวิทยา

๒ ม.ค.๑๐

General Situation

Period December 26, 1966 - January 1, 1967

1. The anticyclone in China was intensifying and extending through Thailand since the early period of the week which caused scattered showers and thundershowers in the southern portions of the Northeastern part and Central part of Thailand in the first period of the week then cooler weather occurred throughout the whole week.

2. Light showers scattered over the Upper Thailand in the first period of the week but almost widespread light to moderate rains with local heavy falls occurred in the Southern Thailand throughout the week.

3. During the week, the lowest temperatures in the various parts of Thailand were as follows :-

Northern Part	9.2 C. at	Chiangrai	on Jan. 1, 1967
Northeastern Part	12.4 C. at	Loei and Sakon Nakhon	" Dec. 29, 1966
Central Part	16.1 C. at	Lopburi	" " 30 "
Gulf of Thailand, East Coast	18.5 C. at	Rayong and Ban Phe	" " 31 "
Gulf of Thailand, West Coast	19.6 C. at	Chumphon	" Jan. 1, 1967
Southern Thailand, West Coast	19.9 C. at	Phuket	" " 1, "

Meteorological Department
2 / 1 / 1967

ข่าวอากาศเพื่อการเกษตรประจำสัปดาห์

ระหว่างวันที่ ๒๖ ธันวาคม ๒๕๐๙ - ๑ มกราคม ๒๕๑๐ ปรากฏว่าในระยะตอนต้นสัปดาห์มีฝนเล็กน้อยเป็นแห่ง ๆ ในบริเวณเหนืออ่าวไทยขึ้นไป แต่ในบริเวณภาคใต้ปรากฏว่ามีฝนเล็กน้อยถึงปานกลางเกือบทั่วไปตลอดสัปดาห์ โดยมีฝนหนักเป็นบางแห่ง

ข้อควรระวัง

เนื่องจากคาดว่าตลอดสัปดาห์นี้จะยังคงมีฝนตกชุกในภาคใต้ตั้งแต่ใต้ชุมพรลงไป ซึ่งอาจทำให้เกิดน้ำท่วมขึ้นได้ในที่ลุ่มบางแห่ง ดังนั้นจึงขอให้กสิกรในภาคใต้พึงระมัดระวังพืชผลเสียหายเนื่องจากฝนตกหนักและอุณหภูมิท่วม นอกจากนี้ควรเตรียมป้องกันการเกิดและการระบาดของโรคพืชชนิดต่าง ๆ ซึ่งเกิดจากเชื้อราไว้ด้วย

กองอากาศเกษตร กรมอุตุนิยมวิทยา

๒ ม.ค. ๑๐

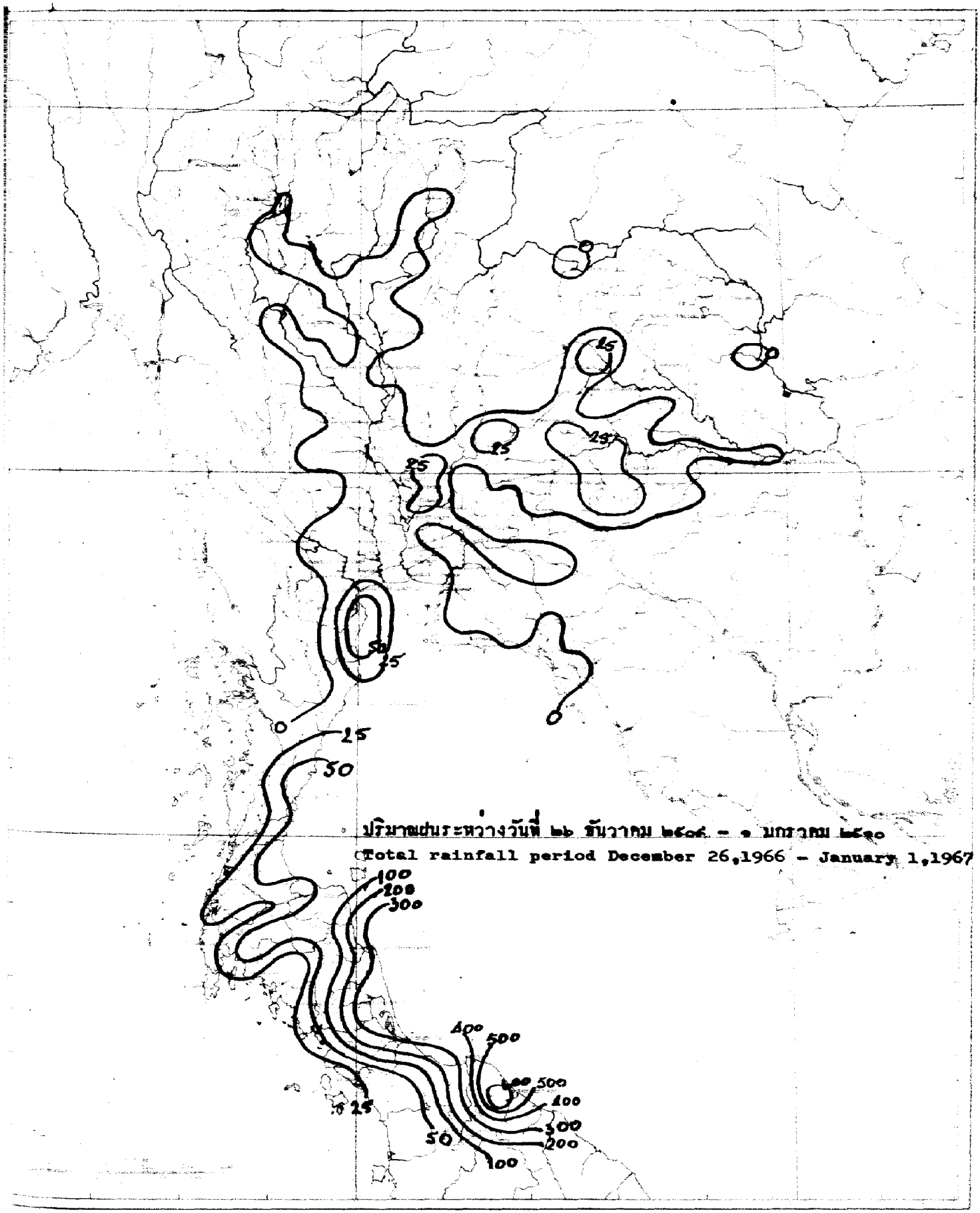
ปริมาณฝนระหว่างวันที่ ๒๖ ธันวาคม ๒๕๐๙ - ๑ มกราคม ๒๕๑๐
Total rainfall period December 26,1966 - January 1,1967
0
25
50
100
200
300
400
500

สถานีฝน	Station	วันที่และจำนวนน้ำฝนเป็นมิลลิเมตร Date and amount of rainfall in m.m. ธันวาคม December				มกราคม January			ฝนรวม ม.ม. Total m.m.	ฝนรวมตั้งแต่ 1 ม.ค. Accumulative rain-fall Since Jan. 1 ฝนจริง Actual	สูง(+)ต่ำ(-) กว่าปกติ Above(+) Below(-) Normal
		26	27	28	29	30	31	1			
ภาคเหนือ	Northern Part										
1.จ.เชียงราย	Chiangrai*								0.0		
2.อ.แม่สาย	Mae Sai								0.0		
3.อ.เชียงแสน	Chiangsaen								0.0		
4.อ.เชียงของ	Chiangkhong								0.0		
5.อ.แม่จัน	Mae Chan								0.0		
6.อ.แม่สรวย	Mae Sruai								0.0		
7.อ.เทิง	Thoeng								0.0		
8.อ.เชียงคำ	Chiangkham								0.0		
9.อ.พาน	Phan								0.0		
10.อ.เวียงป่าเป้า	Wing Pa Pao								0.0		
11.อ.พะเยา	Phayao								0.0		
12.จ.แม่ฮ่องสอน	Mae Hongson*								0.0		
13.อ.ปาย	Pai								0.0		
14.อ.ขุนยวม	Khun Yaum								0.0		
15.อ.แม่สะเรียง	Mae Sariang*								0.0		
16.จ.เชียงใหม่	Chiangmai*								0.0		
17.อ.ฝาง	Fang								0.0		
18.อ.เชียงดาว	Chiangdao	••	••	••	••	••	••	••	••		
19.อ.แม่แตง	Mae Taeng								0.0		
20.อ.แม่ริม	Mae Rim	••	••	••	••	••	••	••	••		
21.อ.สันทราย	San Sai		T						T		
22.อ.ดอยสะเก็ด	Doi Saket								0.0		
23.อ.สันกำแพง	San Kamphaeng								0.0		
24.อ.หางดง	Hang Dong								0.0		
25.อ.สารภี	Saraphi								0.0		
26.อ.สันป่าตอง	San Pa Tong								0.0		
27.อ.จอมทอง	Chom Thong								0.0		
28.อ.ฮอด	Hot								0.0		
29.จ.ลำพูน	Lamphun								0.0		
30.อ.ป่าซาง	Pasang								0.0		
31.จ.ลำปาง	Lampang*								0.0		
32.อ.งาว	Ngao								0.0		
33.อ.แจ้ห่ม	Chae Hom								0.0		
34.อ.เกาะคา	Ko Kha								0.0		
35.อ.สบปราบ	Sop Prap		T						T		
36.อ.เถิน	Thoen	T							T		
37.จ.แพร่	Phrae Airport*								0.0		
38.อ.สูงเม่น	Sung Men								0.0		
39.จ.น่าน	Nan*		0.4						0.4		

สถานีฝน	Station	วันที่และจำนวนน้ำฝนเป็นมิลลิเมตร Date and amount of rainfall in m.m. ธันวาคม December				มกราคม January			ฝนรวม มม. Total m.m.	ฝนรวมตั้งแต่ 1 ม.ค. Accumulative rain-fall Since Jan.1 ฝนจริง Actual	สูง(+)ต่ำ(-) กว่าปกติ Above(+) Below(-) Normal
		26	27	28	29	30	31	1			
40.อ.ทุ่งช้าง	Thung Chang								0.0		
41.อ.ปัว	Pua								0.0		
42.อ.นาน้อย	Na Noi								0.0		
43.จ.อุตรดิตถ์	Uttaradit*		1.6						1.6		
44.อ.ลับแล	Lap Lae								0.0		
45.อ.น้ำปาด	Nam Pat								0.0		
46.จ.ตาก	Tak	..	..	..	..	..	..	..	..		
47.เขื่อนภูมิพล	Bhumibol Dam*	..	..	..	..	..	..	..	..		
48.อ.บ้านตาก	Ban Tak		1.2	1.6					2.8		
49.สนามบินตาก	Tak Airport*		3.1						3.1		
50.อ.แม่สอด	Mae Sot*								0.0		
51.จ.สุโขทัย	Sukhothai								0.0		
52.อ.สวรรคโลก	Sawankhalok	0.3	2.4						2.7		
53.อ.กงไกรลาศ	Kongkrailat								0.0		
54.อ.ศรีสำโรง	Si Samrong	..	..	..	..	..	..	..	..		
55.จ.พิษณุโลก	Phitsanulok*		1.9						1.9		
56.อ.พรหมพิราม	Phrom Phiram		13.9						13.9		
57.อ.วังทอง	Wang Thong			19.7					19.7		
58.อ.บางกระทุ่ม	Bang Kratum								0.0		
59.จ.กำแพงเพชร	Kamphaeng Phet		15.6						15.6		
60.อ.คลองขลุง	Khlong Khlung	T	18.0	0.5					18.5		
61.อ.ขาณุวรลักษบุรี	Khanu Woralakburi	T	4.3	T					4.3		
62.จ.พิจิตร	Phichit								0.0		
63.อ.ตะพานหิน	Taphanhin								0.0		
64.อ.บางมูลนาค	Bang Munhak								0.0		
65.จ.เพชรบูรณ์	Phetchabun*								0.0		
66.อ.หล่มเก่า	Lom Kao								0.0		
67.อ.หล่มสัก	Lom Sak								0.0		
68.อ.ชนแดน	Chon Daen								0.0		
69.อ.วิเชียรบุรี	Wichianburi								0.0		
ภาคตะวันออกเฉียงเหนือ	**Northeastern Part**										
1.จ.เลย	Loei*								0.0		
2.อ.เชียงคาน	Chiangkhan								0.0		
3.อ.ท่าลี่	Tha Li								0.0		
4.อ.ด่านซ้าย	Dan Sai								0.0		
5.อ.วังสะพุง	Wang Saphung								0.0		
6.จ.หนองคาย	Nong Khai*								0.0		
7.อ.บึงกาฬ	Bung Kan								0.0		
8.อ.โพนพิสัย	Phon Phisai								0.0		
9.อ.ท่าบ่อ	Tha Bo	T							T		

สถานีฝน	Station	วันที่และจำนวนน้ำฝนเป็นมิลลิเมตร Date and amount of rainfall in m.m. ธันวาคม December				มกราคม January			ฝนรวม ม.ม. Total m.m.	ฝนรวมตั้งแต่ 1 ม.ค. Accumulative rain-fall Since Jan. 1 ฝนจริง Actual	สูง(+)ต่ำ(-)กว่าปกติ Above(+) Below(-) Normal
		26	27	28	29	30	31	1			
10. จ. อุดรธานี	Udon Thani*								0.0		
11. อ. บ้านผือ	Ban Phu								0.0		
12. อ. เพ็ญ	Phen								0.0		
13. อ. หนองหาร	Nong Han								0.0		
14. อ. หนองบัวลำภู	Nong Bua Lamphu								0.0		
15. จ. สกลนคร	Sakon Nakhon*								0.0		
16. อ. วานรนิวาส	Wanon Niwat								0.0		
17. อ. สว่างแดนดิน	Sawang Daen Din								0.0		
18. อ. พรรณานิคม	Phanna Nikhom								0.0		
19. จ. นครพนม	Nakhon Phanom*								0.0		
20. อ. บ้านแพง	Ban Phaeng								0.0		
21. อ. ท่าอุเทน	Tha Uten								0.0		
22. อ. นาแก	Na Kae								0.0		
23. อ. ธาตุพนม	That Phanom								0.0		
24. อ. มุกดาหาร	Mukdahan*						T	T	T		
25. จ. ชัยภูมิ	Chaiyaphum*	1.0	0.2						1.2		
26. อ. ภูเขียว	Phu Khieo								0.0		
27. อ. เกษตรสมบูรณ์	Kaset Sombun								0.0		
28. อ. คอนสวรรค์	Khon Sawan								0.0		
29. อ. จตุรัส	Chaturat	13.4							13.4		
30. อ. บำเหน็จณรงค์	Bamnet Narong	14.5	10.5						25.0		
31. จ. ขอนแก่น	Khon Kaen*								0.0		
32. อ. น้ำพอง	Nam Phong								0.0		
33. อ. ภูเวียง	Phu Wiang								0.0		
34. อ. ชุมแพ	Chum Phae								0.0		
35. อ. มัญจาคีรี	Mancha Khiri								0.0		
36. อ. ชนบท	Chonnabot								0.0		
37. อ. บ้านไผ่	Ban Phai	8.2							8.2		
38. อ. พล	Phon	7.1							7.1		
39. จ. มหาสารคาม	Maha Sarakham								0.0		
40. อ. โกสุมพิสัย	Kosum Phisai								0.0		
41. อ. บรบือ	Borabu								0.0		
42. อ. พยัคฆภูมิพิสัย	Phayakphum Phisai								0.0		
43. จ. กาฬสินธุ์	Kalasin								0.0		
44. อ. สหัสขันธ์	Sahatkhan								0.0		
45. อ. ยางตลาด	Yang Talat								0.0		
46. อ. กันทรวิชัย	Kanthara Wichai								0.0		
47. อ. กมลาสัย	Kamalasai								0.0		
48. จ. ร้อยเอ็ด	Roi Et*							T	T		
49. อ. โพนทอง	Phon Thong								0.0		

สถานีฝน	Station	วันที่และจำนวนน้ำฝนเป็นมิลลิเมตร Date and amount of rainfall in mm. m. ธันวาคม December				มกราคม January			ฝนรวม มม. Total mm. m.	ฝนรวมตั้งแต่ 1 ม.ค. Accumulative rain-fall Since Jan. 1	
		26	27	28	29	30	31	1		ตามจริง Actual	สูง(+)ต่ำ(-) กว่าปกติ Above(+) Below(-) Normal
0.อ.ธวัชบุรี	Thawatburi								0.0		
1.อ.อาจสามารถ	At Samat								0.0		
2.อ.เสลภูมิ	Selaphum								0.0		
3.อ.จตุรพักตรพิมาน	Chaturaphak Phiman								0.0		
4.อ.เกษตรวิสัย	Kaset Wisai								0.0		
5.อ.พนมไพร	Phanom Phrai								0.0		
6.อ.สุวรรณภูมิ	Suwannaphum								0.0		
7.จ.นครราชสีมา	Nakhon Ratchasima*	0.8	0.6						1.4		
8.อ.บัวใหญ่	Bua Yai								0.0		
9.อ.คง	Khong	T	22.5						22.5		
0.อ.ด่านขุนทด	Dan Khunthot								0.0		
1.อ.โนนไทย	Non Thai								0.0		
2.อ.โนนสูง	Non Sung	4.0							4.0		
3.อ.พิมาย	Phimai								0.0		
4.อ.ปากช่อง	Pak Chong	..	..	..	..	..	..	..	..		
5.อ.สีคิ้ว	Si Khiu	8.2							8.2		
6.อ.สูงเนิน	Sung Noen								0.0		
7.อ.จักราช	Chakkarat								0.0		
8.อ.ปักธงชัย	Pak Thong Chai	2.1	0.4						2.5		
9.อ.โชคชัย	Chok Chai	7.6	1.7						9.3		
0.อ.ครบุรี	Khonburi	16.4	T						16.4		
1.จ.บุรีรัมย์	Burirum								0.0		
2.อ.พุทไธสง	Phutthai Song	4.5							4.5		
3.อ.สตึก	Satuk								0.0		
4.อ.ลำปลายมาศ	Lam Plai Mat	34.2							34.2		
5.อ.นางรอง	Nang Rong	28.0							28.0		
6.อ.ประโคนชัย	Prakhon Chai		25.6						25.6		
7.จ.สุรินทร์	Surin*	19.5						T	19.5		
8.อ.ท่าตูม	Tha Tum								0.0		
9.อ.รัตนบุรี	Rattanaburi	5.0							5.0		
0.อ.ศรีขรภูมิ	Si Khoraphum								0.0		
1.อ.ปราสาท	Prasat								0.0		
2.อ.สังขะ	Sangkha	10.4							10.4		
3.จ.ศรีสะเกษ	Sisaket								0.0		
4.อ.ราษีไศล	Rasisalai								0.0		
5.อ.อุทุมพรพิสัย	Uthumphon Phisai								0.0		
6.อ.กันทรารมย์	Kanthararom								0.0		
7.อ.ขุขันธ์	Khukhan								0.0		
8.อ.กันทราลักษณ์	Kantharalak								0.0		
9.จ.อุบลราชธานี	Ubon Ratchathani*	0.7							0.7		

สถานีฝน	Station	วันที่และจำนวนน้ำฝนเป็นมิลลิเมตร Date and amount of rainfall in m.m. ธันวาคม December				มกราคม January			ฝนรวม ม.ม. Total m.m.	ฝนรวมตั้งแต่ 1 ม.ค. Accumulative rai-fall Since Jan.1	
		26	27	28	29	30	31	1		ฝนจริง Actual	สูง(+)ต่ำ(-) กว่าปกติ Above(+) Below(-) Normal
90.อ.ชานุมาน	Chanuman								0.0		
91.อ.เขมราฐ	Khemmarat								0.0		
92.อ.อำนาจเจริญ	Amnat Charoen								0.0		
93.อ.ยะโสธร	Yasothon								0.0		
94.อ.คำเขื่อนแก้ว	Kham Khuan Kaeo								0.0		
95.อ.ตระการพืชผล	Trakan Phut Phon								0.0		
96.อ.มหาชนะชัย	Maha Chana Chai								0.0		
97.อ.เขื่องใน	Khuang Nai						1.0		1.0		
98.อ.โขงเจียม	Khong Chiam								0.0		
99.อ.พิบูลมังสาหาร	Phibun Mangsahan								0.0		
100.อ.เดชอุดม	Det Udom								0.0		
<u>ภาคกลาง</u>	<u>Central Part</u>										
1.จ.นครสวรรค์	Nakhon Sawan*	15.0	T						15.0		
2.อ.บรรพตพิสัย	Banphot Phisai								0.0		
3.อ.ลาดยาว	Lat Yao	17.2	3.1						20.3		
4.อ.ชุมแสง	Chumsaeng		0.3						0.3		
5.อ.พยุหคีรี	Phayuha Khiri								0.0		
6.จ.อุทัยธานี	Uthai Thani								0.0		
7.อ.หนองฉาง	Nong Chang								0.0		
8.อ.ทับทัน	Thab Than		1.3						1.3		
9.อ.หนองขาหย่าง	Nong Kha Yang								0.0		
10.อ.บ้านไร่	Ban Rai		15.0						15.0		
11.จ.ชัยนาท	Chainat	2.2							2.2		
12.อ.มโนรมย์	Manorom	16.5							16.5		
13.อ.วัดสิงห์	Wat Sing	13.5	4.5						18.0		
14.จ.สิงห์บุรี	Singburi	8.7							8.7		
15.อ.อินทรบุรี	Inburi		14.0						14.0		
16.อ.บางระจัน	Bangrachan		20.5						20.5		
17.อ.พรหมบุรี	Phromburi		0.6						0.6		
18.จ.ลพบุรี	Lopburi*	2.0	5.4						7.4		
19.อ.บ้านหมี่	Ban Mi		16.0						16.0		
20.อ.ไชยบาดาล	Chai Badan	4.8							4.8		
21.อ.ท่าวุ้ง	Tha Wung		6.5						6.5		
22.จ.สุพรรณบุรี	Suphanburi*	0.6	1.1						1.7		
23.อ.เดิมบางนางบวช	Doembang Nangbuat	16.5							16.5		
24.อ.สามชุก	Sam Chuk		17.0						17.0		
25.อ.ศรีประจันต์	Si Prachan	8.0							8.0		
26.อ.บางปลาม้า	Bang Pla Ma								0.0		
27.อ.สองพี่น้อง	Song Phi Nong		0.8						0.8		
28.จ.อ่างทอง	Ang Thong								0.0		

สถานีฝน	Station	วันที่และจำนวนน้ำฝนเป็นมิลลิเมตร Date and amount of rainfall in m.m. ธันวาคม December				มกราคม January			ฝนรวม ม.ม. Total m.m.	ฝนรวมตั้งแต่ 1 ม.ค. Accumulative rain-fall Since Jan. 1	
		26	27	28	29	30	31	1		ฝนจริง Actual	สูง(+)ต่ำ(-) กว่าปกติ Above(+) Below(-) Normal
9.อ.โพธิ์ทอง	Pho Thong								0.0		
0.อ.ไชโย	Chaiyo								0.0		
1.อ.วิเศษไชยชาญ	Wiset Chaichan								0.0		
2.อ.ป่าโมก	Pa Mok								0.0		
3.จ.สระบุรี	Saraburi	6.5							6.5		
4.อ.บ้านหมอ	Ban Mo								0.0		
5.อ.แก่งคอย	Kaeng Khoi	..	..	..	..	..	..	..	..		
6.อ.หนองแค	Nong Khae								0.0		
7.จ.พระนครศรีอยุธยา	Ayutthaya								0.0		
8.อ.ท่าเรือ	Tha Rua								0.0		
9.อ.ผักไห่	Phak Hai	1.4							1.4		
0.อ.บางบาล	Bang Ban	18.3							18.3		
1.อ.บางไทร	Bang Sai								0.0		
2.อ.เสนา	Sena	3.1							3.1		
3.อ.บางปะอิน	Bang Pa-in	1.8							1.8		
4.จ.นครนายก	Nakhon Nayok		0.2						0.2		
5.อ.บ้านนา	Ban Na								0.0		
6.อ.ปากพลี	Pak Phli								0.0		
7.จ.ปราจีนบุรี	Prachinburi*								0.0		
8.อ.บ้านสร้าง	Ban Sang								0.0		
9.อ.ศรีมหาโพธิ์	Si Maha Pho								0.0		
0.อ.กบินทร์บุรี	Kabinburi	0.2							0.2		
1.อ.สระแก้ว	Sa Kaeo	19.0							19.0		
2.อ.วัฒนานคร	Watthana Nakhon	5.1							5.1		
3.อ.อรัญประเทศ	Aranyaprathet*	1.0							1.0		
4.จ.ปทุมธานี	Pathum Thani								0.0		
5.อ.ธัญบุรี	Thanyaburi								0.0		
6.จ.นนทบุรี	Nonthaburi								0.0		
7.อ.บางบัวทอง	Bang Bua Thong								0.0		
8.จ.กาญจนบุรี	Kanchanaburi*	T	5.4						5.4		
9.อ.สังขละบุรี	Sang Khlaburi								0.0		
0.อ.ทองผาภูมิ	Thong Pha Phum								0.0		
1.อ.ไทรโยค	Sai Yok	..	..	..	..	..	..	..	..		
2.กิ่ง อ.ศรีสวัสดิ์	Si Sawat	..	..	..	..	..	..	..	..		
3.อ.บ่อพลอย	Bo Phloi	..	..	..	..	..	..	..	..		
4.อ.พนมทวน	Phanom Thuan		19.2						19.2		
5.อ.ท่าม่วง	Tha Muang		7.1						7.1		
6.จ.นครปฐม	Nakhon Pathom								0.0		
7.อ.นครชัยศรี	Nakhon Chai Si								0.0		
8.จ.ธนบุรี (บางกอกน้อย)	Thonburi	9.7	6.8						16.5		

สถานีฝน	Station	วันที่และจำนวนน้ำฝนเป็นมิลลิเมตร Date and amount of rainfall in m.m. ธันวาคม December					มกราคม January		ฝนรวม ม.ม. Total m.m.	ฝนรวมตั้งแต่ 1 ม.ค. Accumulative rai-fall Since Jan.1	
		26	27	28	29	30	31	1		ฝนจริง Actual	สูง(+)ต่ำ(-)กว่าปกติ Above(+) Below(-) Normal
69.อ.บางขุนเทียน	Bang Khun Thian		7.1						7.1		
70.กรมอุตุนิยมวิทยา	Bangkok*	T	15.7					T	15.7		
71.สนามบินดอนเมือง	Don Muang*		0.2					T	0.2		
72.อ.บางเขน	Bang Khen								0.0		
73.อ.มีนบุรี	Minburi		4.3						4.3		
74.อ.ลาดกระบัง	Lat Krabang		20.5						20.5		
75.อุตุฯบางนา	Bang Na*		11.6						11.6		
76.จ.ฉะเชิงเทรา	Chachoengsao								0.0		
77.อ.บ้านโพธิ์	Ban Pho								0.0		
78.จ.ราชบุรี	Ratburi								0.0		
79.อ.บ้านโป่ง	Ban Pong	2.2							2.2		
80.อ.โพธาราม	Photharam								0.0		
81.อ.ดำเนินสดวก	Damnoen Saduak								0.0		
82.อ.ปากท่อ	Pak Tho		8.8						8.8		
83.จ.สมุทรสงคราม	Samut Songkhram	1.1							1.1		
84.อ.บางคนที	Bang Khonthi								0.0		
85.อ.อัมพวา	Amphawa	3.1	T						3.1		
86.จ.สมุทรสาคร	Samut Sakhon	3.2							3.2		
87.จ.สมุทรปราการ	Samut Prakan		1.5						1.5		
88.อ.พระประแดง	Phrapradaeng		10.7						10.7		
89.ป้อมพระจุลฯ	Pom Phrachun*	..	..	..	..	..	..	..	..		
90.บางปู	Bang Pu*	..	..	..	..	..	..	..	..		
91.อ.บางพลี	Bang Phli								0.0		
<u>อ่าวไทยฝั่งตะวันออก</u>	<u>Gulf of Thailand East Coast</u>										
1.จ.ชลบุรี	Chonburi*								0.0		
2.อ.พานทอง	Phan Thong								0.0		
3.อ.พนัสนิคม	Phanat Nikhom								0.0		
4.อ.บ้านบึง	Ban Bung								0.0		
5.อ.สีชัง	Si Chang*	T	T						T		
6.อ.ศรีราชา	Si Racha								0.0		
7.อ.สัตหีบ	Sattahip*	5.6	11.6						17.2		
8.จ.ระยอง	Rayong		3.5						3.5		
9.อ.บ้านค่าย	Ban Khai								0.0		
10.อ.บ้านเพ	Ban Phe*								0.0		
11.อ.แกลง	Klaeng								0.0		
12.จ.จันทบุรี	Chanthaburi*	0.4							0.4		
13.อ.โป่งน้ำร้อน	Pong Namron								0.0		
14.อ.ท่าใหม่	Tha Mai								0.0		
15.อ.มะขาม	Makham	6.8							6.8		
16.อ.ขลุง	Khlung								0.0		

สถานีฝน	Station	วันที่และจำนวนน้ำฝนเป็นมิลลิเมตร Date and amount of rainfall in m. m. ธันวาคม December				มกราคม January			ฝนรวม มม. Total m. m.	ฝนรวมตั้งแต่ 1 ม.ค. Accumulative rain-fall Since Jan. 1 ฝนจริง Actual	สูง(+)ต่ำ(-) กว่าปกติ Above(+) Below(-) Normal
		26	27	28	29	30	31	1			
.จ.ตราด	Trat	21.3							21.3		
.อ.เขาสมิง	Khao Saming	7.8							7.8		
.อ.แหลมงอบ	Laem Ngop								0.0		
.อ.คลองใหญ่	Khlong Yai*								0.0		
ว่าไทยฝั่งตะวันตก	Gulf of Thailand West Coast										
.จ.เพชรบุรี	Phetburi	15.2	49.1						64.3		
.อ.บ้านแหลม	Ban Laem	34.2	17.8						52.0		
.อ.ชะอำ	Cha Am		3.0						3.0		
.จ.ประจวบคีรีขันธ์	Prachuap Khirikhan*	4.3	4.0						8.3		
.อ.หัวหิน	Hua Hin*	4.8	51.8						56.6		
.จ.ชุมพร	Chumphon*	4.1	12.3	59.4	T	7.7		T	83.5		
.อ.ท่าแซะ	Tha Sae	31.3	18.5	5.4					55.2		
.อ.สวี	Sawi		18.5						18.5		
.อ.หลังสวน	Lang Suan		27.0	23.5					50.5		
.จ.สุราษฎร์ธานี	Bandon*	2.3	23.6	7.2	1.7	0.3			35.1		
.อ.ไชยา	Chaiya		12.8						12.8		
.อ.พุนพิน	Phun Phin		37.1						37.1		
.อ.บ้านนาสาร	Ban Nasan	..	..	..	..	..	..	..	..		
.จ.นครศรีธรรมราช	Nakhon Si Thammarat*	9.3	72.9	34.9	33.6	26.6	2.4		179.7		
.อ.ลิขล	Sichon		35.8	29.9		24.4			90.1		
.อ.ท่าศาลา	Tha Sala	34.0	109.0	47.5	50.3				240.8		
.อ.จวาง	Chawang		8.5		17.4				25.9		
.อ.ทุ่งสง	Thun Song	3.9	18.8	21.1	17.7				61.5		
.อ.ร่อนพิบูลย์	Ron Phibun	2.1	46.2	21.4					69.7		
.อ.ปากพนัง	Pak Phanang	46.3	34.3	164.4	36.1				281.1		
.จ.พัทลุง	Phatthalung	18.2	170.5	94.2	86.9	9.9			379.7		
.อ.เขาไชยสน	Khao Chai Son	28.5	48.5	48.9	54.8	24.5			205.2		
.จ.สงขลา	Songkhla*	15.2	48.7	123.3	137.1	2.3	T	T	326.6		
.อ.รัตภูมิ	Rattaphum	52.4	116.7		90.5				259.6		
.อ.หาดใหญ่	Hat Yai	24.2	63.5	39.0	26.0				152.7		
.อ.สะเดา	Sadao	..	..	..	..	..	..	..	..		
.จ.ปัตตานี	Pattani*	59.4	27.9	77.0	6.9	T	3.4		174.6		
.อ.หนองจิก	Nong Chik		81.5	62.3					143.8		
.อ.ยะหริ่ง	Yaring	86.5	220.8	95.9	1.2				404.4		
.อ.ปะนาเระ	Panare	26.5	69.3	55.4					151.2		
.จ.ยะลา	Yala	71.8	36.1	60.0					167.9		
.อ.เบตง	Be Tong	9.2			23.4				32.6		
.จ.นราธิวาส	Narathiwat*	148.3	134.6	186.3	42.2		18.2		529.6		
.อ.ยี่งอ	Yi Ngo	245.3	271.4	173.9	27.6				618.2		
.อ.ระแงะ	Ra Ngae	100.9	184.4	186.2	30.9				502.4		

สถานีฝน	Station	วันที่และจำนวนน้ำฝนเป็นมิลลิเมตร Date and amount of rainfall in m.m. ธันวาคม December				มกราคม January			ฝนรวม ม.ม. Total m.m.	ฝนรวมตั้งแต่ 1 ม.ค. Accumulative rai-fall Since Jan.1 ฝนจริง Actual	สูง(+)ต่ำ(-) กว่าปกติ Above(+) Below(-) Normal
		26	27	28	29	30	31	1			
36.อ.ตากใบ	Tak Bai	96.4	96.0	74.3	50.6				317.3		
ภาคใต้ฝั่งตะวันตก	Southern Thailand West Coast										
1.จ.ระนอง	Ranong*	4.5	T	1.0	T	T			5.5		
2.อ.กระบุรี	Kraburi	2.1	8.7						10.8		
3.จ.พังงา	Phang Nga	3.5		0.3	0.3	0.2			4.3		
4.อ.ตะกั่วป่า	Takua Pa	12.8	14.5						27.3		
5.อ.ท้ายเหมือง	Thai Muang	0.8	18.1		0.4				19.3		
6.อ.ตะกั่วทุ่ง	Takua Thung	8.1							8.1		
7.จ.ภูเก็ต	Phuket*	..	..	..	..	..	..	..	..		
8.สนามบินภูเก็ต	Phuket Airport*	0.6			3.6	T			4.2		
9.อ.ถลาง	Thalang	..	..	..	..	..	..	..	..		
10.จ.กระบี่	Krabi	T	1.5	2.4	4.5	T			8.4		
11.อ.คลองท่อม	Khlong Thom	.	1.5	12.7	4.5				18.7		
12.จ.ตรัง	Trang	10.8	45.4	9.4					65.6		
13.สนามบินตรัง	Trang Airport*	6.2	20.8	19.5	14.6	T			61.1		
14.อ.สิเกา	Si Kao	0.8	6.0	11.4	5.6				23.8		
15.อ.ย่านตาขาว	Yan Ta Khao				58.8				58.8		
16.อ.ปะเหลียน	Pa Lian		22.4	6.4	13.6				42.4		
17.จ.สตูล	Satun	5.4							5.4		
18.อ.ละงู	La Ngu	20.5	3.2		4.5				28.2		

หมายเหตุ			Remark		
	ช่องว่าง	ไม่มีรายงานฝนตก		Blank	No report
	*	สถานีตรวจอากาศ		*	Synoptic Station
	T	ฝนเล็กน้อยวัดไม่ได้		T	Trace
	..	ไม่มีรายงาน		..	No report

อุณหภูมิสูงสุดและต่ำสุดประจำวันที่ ๒๖ ธันวาคม ๒๕๐๙ - ๑ มกราคม ๒๕๑๐

Daily Max. and Min. Temperature December 26,1966 - January 1, 1967

สถานี	Station	อุณหภูมิสูงสุดและต่ำสุดเป็นองศา ซ. Max. and Min. Temperature in degree C. 26	27	28	29	30	31	1	เฉลี่ยสูงสุดต่ำสุด Average Max. Min.	เฉลี่ยในสัปดาห์ Weekly Mean	ค่าปกติประจำเดือน Monthly Normal
ภาคเหนือ	Northern Part										
1.จ.เชียงราย	Chiangrai	27.4 / 16.6	27.4 / 11.8	28.0 / 16.2	26.2 / 13.7	27.8 / 12.2	27.0 / 10.2	27.7 / 9.2	27.4 / 12.0	19.7	20.0
2.อ.ฝาง	Fang	..	..	..	..	..	..	..	..	..	..

สถานี	Station	อุณหภูมิสูงสุดและต่ำสุดเป็นองศา ซ. Max. and Min. Temperature in degree C. 26	27	28	29	30	31	1	เฉลี่ยสูงสุดต่ำสุด Average Max. Min.	เฉลี่ยในสัปดาห์ Weekly Mean	ค่าปกติประจำเดือน Monthly Normal
.จ.แม่ฮ่องสอน	Mae Hongson	30.3 11.1	30.6 14.1	31.7 15.3	29.5 14.7	30.5 14.9	31.6 15.1	30.1 12.5	30.6 14.0	22.3	22.3
.จ.เชียงใหม่	Chiangmai	29.8 12.6	29.0 12.8	30.0 18.6	29.1 17.5	29.0 12.2	29.1 11.7	29.0 11.3	29.3 13.8	21.6	21.8
.จ.น่าน	Nan	31.0 14.5	29.3 15.9	29.9 18.0	30.0 12.9	.. 13.2	30.0 13.0	29.9 12.9	30.0 14.3	22.2	21.9
.จ.ลำปาง	Lampang	31.0 13.3	30.3 14.0	29.2 19.8	28.7 16.5	29.8 13.4	31.9 12.2	31.6 11.8	28.9 14.4	21.7	22.1
.อ.แม่สะเรียง	Mae Sariang	31.9 13.7	32.1 12.9	33.5 15.0	33.4 13.9	32.5 14.1	32.7 12.4	32.9 11.4	32.7 13.3	23.0	23.0
.จ.แพร่	Phrae	32.8 13.1	29.7 16.4	31.3 19.7	31.0 14.7	31.0 13.7	31.4 11.9	31.4 11.8	31.2 14.5	22.9	22.2
.จ.อุตรดิตถ์	Uttaradit	32.8 19.0	25.4 20.0	29.5 19.9	30.0 16.2	31.0 15.8	31.2 15.0	31.8 14.6	30.2 17.2	23.7	24.3
.เขื่อนภูมิพล	Bhumibol Dam	..	..	..	..	..	..	..	..	..	..
.จ.ตาก	Tak	33.4 16.5	28.7 19.0	24.0 21.6	29.0 19.0	30.1 14.5	30.6 13.6	31.1 12.6	29.6 16.7	23.2	22.9
.จ.พิษณุโลก	Phitsanulok	33.6 18.6	27.8 21.8	27.8 20.3	30.2 17.5	31.0 17.8	30.4 17.6	31.6 16.8	30.3 18.6	24.5	24.6
.อ.แม่สอด	Mae Sot	33.0 16.7	32.5 18.6	29.1 20.3	29.1 15.0	30.5 14.3	30.9 12.8	31.1 13.0	30.9 15.8	23.4	23.0
.จ.เพชรบูรณ์	Phetchabun	34.2 18.6	28.0 23.0	29.0 19.4	29.8 15.2	31.4 13.8	30.8 13.3	32.0 13.5	30.7 16.7	23.7	22.8
ภาคตะวันออกเฉียงเหนือ	Northeastern Part										
.จ.หนองคาย	Nong Khai	30.5 ..	26.2 20.3	23.4 17.6	27.6 14.8	.. 15.1	29.2 ..	26.2 16.6	27.2 16.9	22.1	..
.จ.เลย	Loei	31.3 16.2	28.6 19.8	25.5 18.4	27.8 12.4	29.2 13.0	28.2 12.8	27.7 13.4	28.3 15.1	21.7	21.1
.จ.อุดรธานี	Udon Thani	32.6 18.9	26.5 20.8	24.6 18.2	27.5 14.2	28.5 14.5	28.0 14.0	26.3 15.5	27.7 16.6	22.2	22.3
.จ.นครพนม	Nakhon Phanom	31.4 23.2	25.7 18.6	25.8 16.6	28.5 12.8	29.2 13.9	29.7 15.0	26.5 18.3	28.1 16.9	22.5	21.7
.จ.สกลนคร	Sakon Nakhon	31.6 23.3	26.2 18.4	26.5 17.0	27.1 12.4	29.0 13.7	29.0 12.8	26.0 18.3	27.9 16.6	22.3	21.9
.อ.มุกดาหาร	Mukdahan	32.4 21.5	28.0 18.7	26.0 16.0	27.5 15.0	28.6 13.8	29.0 14.0	26.0 18.7	28.2 16.8	22.5	21.9
.จ.ขอนแก่น	Khon Kaen	32.2 20.3	27.0 20.5	25.8 17.9	28.1 15.5	29.5 15.7	29.4 15.9	26.9 16.8	28.4 17.5	23.0	22.9
.จ.ร้อยเอ็ด	Roi Et	33.5 23.3	24.5 20.5	28.0 17.6	28.4 15.7	29.7 14.0	.. 16.0	27.3 ..	28.6 17.9	23.3	23.0
.จ.ชัยภูมิ	Chaiyaphum	31.8 21.5	25.4 19.8	25.5 19.5	27.9 17.0	28.5 17.8	29.7 16.3	28.0 18.7	28.1 18.7	23.4	23.4
.จ.อุบลราชธานี	Ubon Ratchathani	33.6 21.8	30.2 20.5	29.6 17.3	29.4 16.1	29.4 16.3	28.4 17.4	28.7 20.0	29.9 18.5	24.2	23.7
.จ.สุรินทร์	Surin	31.5 20.4	27.0 21.0	28.5 16.0	28.5 14.7	29.4 15.3	29.0 16.1	27.0 18.2	28.7 17.4	23.1	23.3
.จ.นครราชสีมา	Nakhon Ratchasima	32.5 21.6	23.8 20.5	26.8 17.8	28.3 16.3	28.5 16.4	29.5 14.9	27.4 16.5	28.1 17.7	22.9	23.0
ภาคกลาง	Central Part										
.จ.นครสวรรค์	Nakhon Sawan	32.9 22.2	26.3 22.7	28.6 21.7	28.6 17.1	30.1 16.8	29.2 16.8	30.6 18.9	29.5 19.5	24.5	24.5
.จ.ลพบุรี	Lopburi	33.6 21.5	26.5 21.5	28.0 19.5	29.5 19.0	30.2 16.1	30.3 17.0	30.5 18.1	29.8 19.0	24.4	25.3
.จ.สุพรรณบุรี	Suphanburi	33.0 23.8	27.5 24.2	27.4 21.1	29.0 19.3	29.5 19.0	29.9 18.6	30.6 ..	29.6 21.0	25.3	24.7

สถานี	Station	อุณหภูมิสูงสุดและต่ำสุดเป็นองศา ซ. Max. and Min. Temperature in degree C.							เฉลี่ยสูงสุดต่ำสุด Average Max. Min.	เฉลี่ยในสัปดาห์ Weekly Mean	ค่าปกติประจำเดือน Monthly Normal
		26	27	28	29	30	31	1			
4. จ.ปราจีนบุรี	Prachinburi	33.0 25.0	30.0 22.3	28.9 20.6	.. 19.6	30.0 20.5	31.4 18.1	30.0 20.0	30.6 20.6	25.6	25.4
5. จ.กาญจนบุรี	Kanchanaburi	32.1 22.8	27.2 23.2	26.1 21.2	28.3 18.8	29.0 18.2	29.0 16.4	30.1 17.9	28.8 19.8	24.3	24.1
6. สนามบินดอนเมือง	Don Muang	34.0 25.4	30.5 24.3	31.4 21.6	31.5 19.3	31.7 19.5	31.7 19.7	32.5 20.5	31.9 21.5	26.7	25.8
7. กรมอุตุนิยมวิทยา	Bangkok	33.8 25.0	30.3 24.4	30.5 21.5	30.2 19.6	31.1 20.2	30.8 19.8	31.4 20.0	31.2 21.5	26.4	25.7
8. อ.อรัญประเทศ	Aranyaprathet	32.4 22.4	29.3 21.8	28.3 20.0	30.5 18.9	30.0 18.2	30.3 17.9	28.2 18.7	29.9 19.7	24.8	24.5
9. อุตุฯบางนา	Bang Na	32.5 24.7	29.4 23.9	29.2 21.4	29.3 19.4	30.4 19.9	30.5 19.8	30.8 20.2	30.3 21.3	25.8	..
ด้านไทยฝั่งตะวันออก Gulf of Thailand East Coast											
1. ปัตมพระจุลา	Pom Phrachum	..	..	..	..	..	..	..	..	..	...
2. จ.ชลบุรี	Chonburi	32.5 23.4	31.0 23.8	29.3 21.7	29.2 19.9	30.2 19.9	30.6 19.8	30.5 20.4	25.9 21.3	25.9	25.6
3. อ.สีชัง	Si Chang.	32.5 23.6	31.0 25.3	29.8 23.6	29.7 22.5	29.8 22.5	29.8 23.2	31.1 22.8	30.5 23.4	27.0	26.5
4. อ.สัตหีบ	Sattahip	33.1 23.8	31.7 24.6	31.6 21.7	31.5 19.6	31.6 20.5	32.0 21.2	33.2 21.9	32.1 21.8	27.0	27.2
5. จ.ระยอง	Rayong	32.2 23.5	32.0 23.5	31.0 20.5	20.5	31.0 ..	18.5	..	31.6 21.3	26.5	..
6. อ.บ้านเพ	Ban Phe	27.8 19.2	29.7 19.2	30.1 21.9	20.4	28.8 ..	18.5	..	29.1 19.8	24.5	..
7. จ.จันทบุรี	Chanthaburi	32.4 22.0	31.0 23.4	29.6 21.5	28.5 20.8	29.7 20.0	31.7 21.1	.. 22.2	30.3 21.6	26.0	25.5
8. อ.แหลมงอบ	Laem Ngop	31.0 24.0	30.6 23.0	30.0 22.7	.. 21.2	.. ..	.. ..	.. ..	.. ..	..	..
9. อ.คลองใหญ่	Khlong Yai	.. 22.1	.. ..	32.0 23.9	32.8 21.3	.. 21.5	31.6 19.2	.. ..	.. 21.6	..	26.1
ด้านไทยฝั่งตะวันตก Gulf of Thailand West Coast											
1. อ.หัวหิน	Hua Hin	31.5 24.0	29.4 23.5	27.4 21.8	28.4 21.1	28.3 21.8	29.2 20.1	28.7 20.4	29.0 21.8	25.4	25.3
2. จ.ประจวบคีรีขันธ์	Prachuap Khirikhan	29.8 22.8	28.5 23.4	27.4 24.3	27.3 23.1	28.4 23.3	29.1 20.7	29.4 20.5	28.6 22.6	25.6	24.9
3. จ.ชุมพร	Chumphon	30.7 22.4	28.8 22.6	25.5 22.3	28.0 22.2	27.8 22.0	28.8 20.5	29.7 19.6	28.5 21.7	25.1	24.8
4. จ.สุราษฎร์ธานี	Bandon	28.8 22.1	30.2 22.8	25.8 21.9	27.3 21.7	29.2 23.1	28.9 22.8	29.8 22.8	28.6 22.5	25.6	25.6
5. จ.นครศรีธรรมราช	Nakhon Si Thammarat	27.0 22.4	26.5 21.2	23.5 21.2	26.9 21.5	26.7 21.0	29.0 21.0	29.6 20.6	27.0 21.3	24.2	25.7
6. จ.สงขลา	Songkhla	26.8 23.8	26.0 23.1	24.3 23.3	26.0 22.6	28.9 22.2	28.9 23.4	29.2 24.1	27.2 23.2	25.2	26.5
7. จ.ปัตตานี	Pattani	28.5 22.4	25.0 22.5	.. 22.5	.. 22.4	29.5 22.5	.. 22.3	30.2 23.5	28.3 22.6	25.5	..
8. จ.นราธิวาส	Narathiwat	26.7 23.2	25.3 23.3	24.0 22.0	26.8 22.9	29.0 21.5	29.6 22.1	29.6 23.1	27.3 22.6	25.0	25.8
ภาคใต้ฝั่งตะวันตก Southern Thailand West Coast											
1. จ.ระนอง	Ranong	31.3 21.2	32.3 21.1	30.8 22.2	30.8 22.5	31.0 21.9	31.2 20.8	32.1 21.3	31.4 21.8	26.5	25.4
2. จ.ภูเก็ต	Phuket	29.7 22.3	30.0 23.1	27.0 23.5	26.0 24.2	30.1 23.7	30.4 23.6	31.1 19.9	29.2 22.9	26.1	26.4
3. จ.ตรัง	Trang	28.2 22.6	30.0 22.1	24.0 22.3	24.3 21.7	29.0 22.3	31.3 22.4	32.4 22.3	28.5 22.2	25.4	26.5

แก้ไขเพิ่มเติมรายงานอากาศประจำสัปดาห์ฉบับที่ ๕๒/๒๕๐๙ เนื่องจากได้รับรายงานภายหลัง

Correction in weekly weather report No. 52/1966 for late report rainfall data

สถานีฝน	Station	วันที่และจำนวนน้ำฝนเป็นมิลลิเมตร Date and amount of rainfall in m.m. ธันวาคม December							ฝนรวม ม.ม. Total m.m.	ฝนรวมตั้งแต่ 1 ม.ค. Accumulative rain-fall Since Jan. 1	
		19	20	21	22	23	24	25		ฝนจริง Actual	สูง(+)ต่ำ(-) กว่าปกติ Above(+) Below(-) Normal
ภาคกลาง	Central Part										
๑. อ. บางไทร	Bang Sai		2.7	2.1					4.8		
๒. อ. วัฒนานคร	Watthana Nakhon							0.7	14.4		
๓. อ. ธัญญบุรี	Thanyaburi							3.1	50.8		
๔. อ. ลาดกระบัง	Lat Krabang						9.2	T	17.3		
๕. จ. ฉะเชิงเทรา	Chachoengsao							1.3	35.7	1696.7	+ 374.5
๖. อ. บ้านโพธิ์	Ban Pho							11.7	40.9		
๗. อ. บางพลี	Bang Phli							2.8	8.4		
อ่าวไทยฝั่งตะวันออก	Gulf of Thailand East Coast										
๑. อ. พนัสนิคม	Phanat Nikhom							3.5	15.7		
๒. อ. ศรีราชา	Si Racha							2.8	2.8		
๓. จ. ระยอง	Rayong							6.0	15.4		
๔. อ. บ้านเพ	Ban Phe							49.4	72.6		
๕. อ. แกลง	Khlaeng							18.6	29.0		
๖. อ. คลองใหญ่	Khlong Yai							3.0	23.3	5241.4	+ 431.4
อ่าวไทยฝั่งตะวันตก	Gulf of Thailand West Coast										
๑. จ. ประจวบคีรีขันธ์	Prachuab Khirikhan							24.4	24.4	1095.6	+ 41.2
๒. อ. หัวหิน	Hua Hin							2.4	2.4	1134.9	+ 59.6
๓. จ. สุราษฎร์ธานี	Bandon							0.4	0.4	1895.5	+ 406.2
๔. อ. ปากพนัง	Pak Phanang							47.1	48.6		
๕. จ. พัทลุง	Phatthalung							1.2	47.5	2445.9	+ 141.7
๖. อ. เขาไชยสน	Khao Chai Son							14.9	95.3		
๗. จ. สงขลา	Songkhla							9.1	82.1	2835.7	+1047.0
๘. อ. รัตตภูมิ	Rattaphum							0.0	0.0		
๙. อ. หนองจิก	Nong Chik						20.5	15.0	35.5		
๑๐. อ. ยะหริ่ง	Yaring						23.3	10.2	33.5		
๑๑. อ. ปานาเระ	Panare							7.3	17.1		
๑๒. จ. ยะลา	Yala							13.8	52.3		

สถานีฝน	Station	วันที่และจำนวนน้ำฝนเป็นมิลลิเมตร Date and amount of rainfall in m.m. ธันวาคม December							ฝนรวม ม.ม. Total m.m.	ฝนรวมตั้งแต่ 1 ม.ค. Accumulative rain-fall Since Jan. 1	
		19	20	21	22	23	24	25		ฝนจริง Actual	สูง(+)ต่ำ(-)กว่าปกติ Above(+) Below(-) Normal
๑๙. ต. ยิ่งอ	Yingp							8.9	8.9		
๑๕. ต. ระแงะ	Ra Ngre							10.6	10.6		
๑๖. ต. ตากใบ	Tak Bai							18.0	22.0		
<u>ภาคใต้ฝั่งตะวันตก</u>	<u>Southern Thailand West Coast</u>										
๓. จ. พังงา	Phang Nga							2.3	2.8	3320.7	+ 842.1
๔. ต. ท้ายเหมือง	Thai Muang							10.6	10.6		
๖. ต. ตะกั่วทุ่ง	Takua Thung							13.5	13.5		
๑๐. จ. กระบี่	Krabi							2.4	8.0		
๑๑. ต. คลองหอม	Khlong Thom							24.7	42.3		
๑๔. ต. สิเกา	Si Kao							0.8	9.7		
๑๗. จ. สตูล	Satun						17.5	13.9	63.7	2560.2	+ 804.1

กรมอุตุนิยมวิทยา สำนักนายกรัฐมนตรี

รายงานอากาศประจำสัปดาห์ ระหว่างวันที่ ๒ ถึง ๘ มกราคม ๒๕๑๐

และ

การคาดหมายลักษณะอากาศ ระหว่างวันที่ ๙ ถึง ๑๕ มกราคม ๒๕๑๐

ฉบับที่ ๒/๒๕๑๐

พลเรือโท สนิธ เวสารัชชนันท์

อธิบดีกรมอุตุนิยมวิทยา

METEOROLOGICAL DEPARTMENT
OFFICE OF THE PRIME MINISTER

BANGKOK THAILAND

WEEKLY WEATHER REPORT

DURING THE PERIOD JANUARY 2 — 8, 1967

AND

WEATHER OUTLOOK

DURING JANUARY 9 — 15, 1967

No. 2 / 1967

Sanit Vesa — rajananda

Vice Admiral, Director General

การคาดหมายลักษณะอากาศใน ๗ วันข้างหน้า

ตั้งแต่วันที่ ๙ - ๑๕ มกราคม ๒๕๑๐

ลักษณะทั่วไป

พายุดีเปรสชั่นกำลังก่อตัวขึ้นใหม่อีกลูกหนึ่งทางตะวันตกของเกาะบอร์เนียว และคาดว่าจะเคลื่อนตัวทางตะวันตกเช่นพายุดีเปรสชั่นลูกที่แล้ว ลักษณะเช่นนี้จะยังคงทำให้มีฝนตกชุกขึ้นอีกในภาคใต้ของประเทศไทยอีกตั้งแต่กลางสัปดาห์เป็นต้นไป

บริเวณความกดอากาศสูงในประเทศจีนได้หวีกำลังแรงขึ้นอีก และแผ่เป็นระลอกอากาศหนาวลงมาปกคลุมประเทศไทย ซึ่งจะทำให้อากาศเย็นลงโดยทั่วไป

ภาคเหนือ ภาคตะวันออกเฉียงเหนือ ภาคกลาง ภาคตะวันออก	ในสัปดาห์นี้อากาศจะหนาวเย็นลง แต่ในตอนปลายสัปดาห์อากาศจะอุ่นขึ้น
อ่าวไทย ฝั่งตะวันตก	ตลอดสัปดาห์เหนือชุมพรขึ้นมาจะมีฝนเล็กน้อย และตั้งแต่ชุมพรลงไปทางใต้จะมีฝนชุกทั่วไปโดยเฉพาะในตอนกลางและปลายสัปดาห์
ภาคใต้ ฝั่งตะวันตก	ตลอดสัปดาห์มีฝนทั่วไป
พระนคร และ ธนบุรี	ในสัปดาห์นี้อากาศจะหนาวเย็นลง แต่ในตอนปลายสัปดาห์อากาศจะอุ่นขึ้น

กรมอุตุนิยมวิทยา

๙ ม.ค. ๑๐

Weather Outlook for the next seven days

From January 9 - 15, 1967

General Situation

Another depression has developed to the west of Borneo Island and it is expected to move westward same as the previous depression. This condition will further cause copious rains over Southern Thailand beginning from the middle part of this week.

The high pressure area over China is intensifying again and spreading its cold wave to Thailand causing cooler weather in general.

Northern Part: Northeastern Part: Central Part: Eastern Part:	Cooler weather throughout the week except for slightly warmer toward the end of the week.
Gulf of Thailand, West Coast:	Throughout the week light showers from the north of Chumphon while copious rains in the middle and the end of the week from Chumphon southward.
Southern Thailand, West Coast:	Widespread rains throughout the week.
Bangkok and Thonburi:	Cooler weather throughout the week except for slightly warmer toward the end of the week.

Meteorological Department
9 / 1 / 1967

สรุปลักษณะอากาศทั่วไปในรอบสัปดาห์
ตั้งแต่วันที่ ๒ - ๘ มกราคม ๒๕๑๐

๑. บริเวณความกดอากาศสูงในประเทศจีน ซึ่งแผ่ปกคลุมตอนบนของประเทศไทยยังคงมีกำลังแรงอยู่ในตอนต้นและกลางสัปดาห์ แต่ได้อ่อนกำลังลงในตอนปลายสัปดาห์ เป็นเหตุให้อากาศโปร่งและเย็นในตอนต้นและกลางสัปดาห์ และอุ่นขึ้นเล็กน้อยในตอนปลายสัปดาห์

ได้มีพายุดีเปรสชั่นก่อตัวขึ้นในวันที่ ๓ มกราคม ทางตะวันตกของเกาะบอร์เนียว และได้เคลื่อนตัวไปทางทิศตะวันตกขึ้นฝั่งตะวันออกมาเลเซียแถบกลันตันในวันที่ ๕ มกราคม แล้วเคลื่อนตัวไปทางตะวันตก-เฉียงเหนือผ่านช่องแคบมะละกาเลียบฝั่งตะวันตกของภาคใต้ พายุลูกนี้ทำให้มีฝนตกหนาแน่นและเกิดอุทกภัยขึ้นในบริเวณจังหวัดสงขลา ปัตตานี ยะลา และนราธิวาส

๒. ในระหว่างสัปดาห์มีฝนเล็กน้อยเป็นบางแห่งในบริเวณตอนบนของประเทศ ส่วนในอ่าวไทยฝั่งตะวันตกใต้ชุมพรลงไปมีฝนหนักถึงหนักมากเกือบทั่วไปตลอดสัปดาห์ โดยเฉพาะจังหวัดนราธิวาสมีฝนหนักมากและมีฝนปานกลางถึงหนักมากเกือบทั่วไปในครึ่งหลังของสัปดาห์ทางภาคใต้ฝั่งตะวันตก

๓. ในระหว่างสัปดาห์ อุณหภูมิที่ได้ลดลงต่ำที่สุดในภาคต่าง ๆ ของประเทศไทย ปรากฏดังนี้ :-

ภาคเหนือ	๙.๔ ซ.ที่	จ.เชียงราย	เมื่อวันที่ ๒ ม.ค.
ภาคตะวันออกเฉียงเหนือ	๑๐.๘ ซ.ที่	จ.เลย	" ๔ "
ภาคกลาง	๑๕.๖ ซ.ที่	อ.อรัญญประเทศ	" ๓ "
อ่าวไทย ฝั่งตะวันออก	๑๖.๗ ซ.ที่	จ.ชลบุรี	" ๕ "
อ่าวไทย ฝั่งตะวันตก	๑๘.๙ ซ.ที่	อ.หัวหิน	" ๕ "
ภาคใต้ ฝั่งตะวันตก	๒๐.๖ ซ.ที่	จ.ระนอง	" ๒ "

กรมอุตุนิยมวิทยา

๙ ม.ค. ๑๐

General Situation

Period January 2 - 8, 1967

1. The anticyclone in China which extended southward to Upper Thailand still intensified in the first and the middle periods of the week and weakened during the end of the week. Fair and cool weather occurred in the first and the middle periods of the week while slightly warmer during the end of the week.

   A depression developed to the west of Borneo Island on Jan.3. This storm moved westward and landed east coast of Malasian peninsula in the vicinity of Kelantan on Jan.5, then moved in the northwest direction through the Malacca Strait, along the coast of Southern Thailand West Coast. This depression caused very heavy falls and flash floods in Songkhla, Pattani, Yala and Narathiwat.

2. During the week, isolated light showers was experienced over Upper Thailand while almost widespread heavy to very heavy falls in the Gulf of Thailand West Coast from Chumphon southward especially very heavy falls over Narathiwat. Almost widespread moderate rains with local heavy falls occurred during the latter period of the week in the Southern Thailand West Coast.

3. During the week, the lowest temperatures in the various parts of Thailand were as follows :-

Northern Part	9.4 C.	at Chiangrai	on Jan. 2
Northeastern Part	10.8 C.	at Loei	" " 4
Central Part	15.6 C.	at Aranyaprathet	" " 3
Gulf of Thailand, East Coast	16.7 C.	at Chonburi	" " 5
Gulf of Thailand, West Coast	18.9 C.	at Hua Hin	" " 5
Southern Thailand, West Coast	20.6 C.	at Ranong	" " 2

Meteorological Department

9 / 1 / 1967

ข่าวอากาศเพื่อการเกษตรประจำสัปดาห์

ระหว่างวันที่ ๒ - ๘ มกราคม ๒๕๑๐ ปรากฏว่ามีฝนเล็กน้อยเป็นบางแห่งในบริเวณตอนบนของประเทศ ส่วนในอ่าวไทยฝั่งตะวันตกใต้ชุมพรลงไปมีฝนหนักถึงหนักมากเกือบทั่วไปตลอดสัปดาห์ โดยเฉพาะจังหวัดนราธิวาสมีฝนหนักมาก และมีฝนปานกลางถึงหนักมากเกือบทั่วไปในครึ่งหลังของสัปดาห์ทางภาคใต้ฝั่งตะวันตก

ข้อควรระวัง

เนื่องจากในสัปดาห์ที่แล้วมาปรากฏว่ามีฝนตกชุกในภาคใต้ โดยมีฝนตกหนักและหนักมากทำให้เกิดน้ำท่วมหลายจังหวัด เช่น สงขลา ปัตตานี ยะลา นราธิวาส และในสัปดาห์นี้คาดว่าพายุดีเปรสชั่นซึ่งก่อตัวทางตะวันตกของเกาะบอร์เนียวจะเคลื่อนตัวมาทางตะวันตกเช่นเดียวกับพายุดีเปรสชั่นลูกที่แล้ว ซึ่งจะทำให้มีฝนตกชุกในภาคใต้อีกตั้งแต่กลางสัปดาห์เป็นต้นไป และอาจเกิดน้ำท่วมขึ้นอีกได้ ดังนั้นกสิกรในภาคใต้จึงควรระมัดระวังความเสียหายของพืชผลและสัตว์เลี้ยง เนื่องจากฝนตกหนักและน้ำท่วมต่อไปอีก อนึ่ง เนื่องจากในระยะนี้ทะเลยังคงมีคลื่นลมแรงจัดทั้งของฝั่งของภาคใต้ จึงขอให้ชาวประมงพึงระวังอันตรายเหล่านี้ไว้ด้วย

กองอากาศเกษตร กรมอุตุนิยมวิทยา

๙ ม.ค. ๑๐

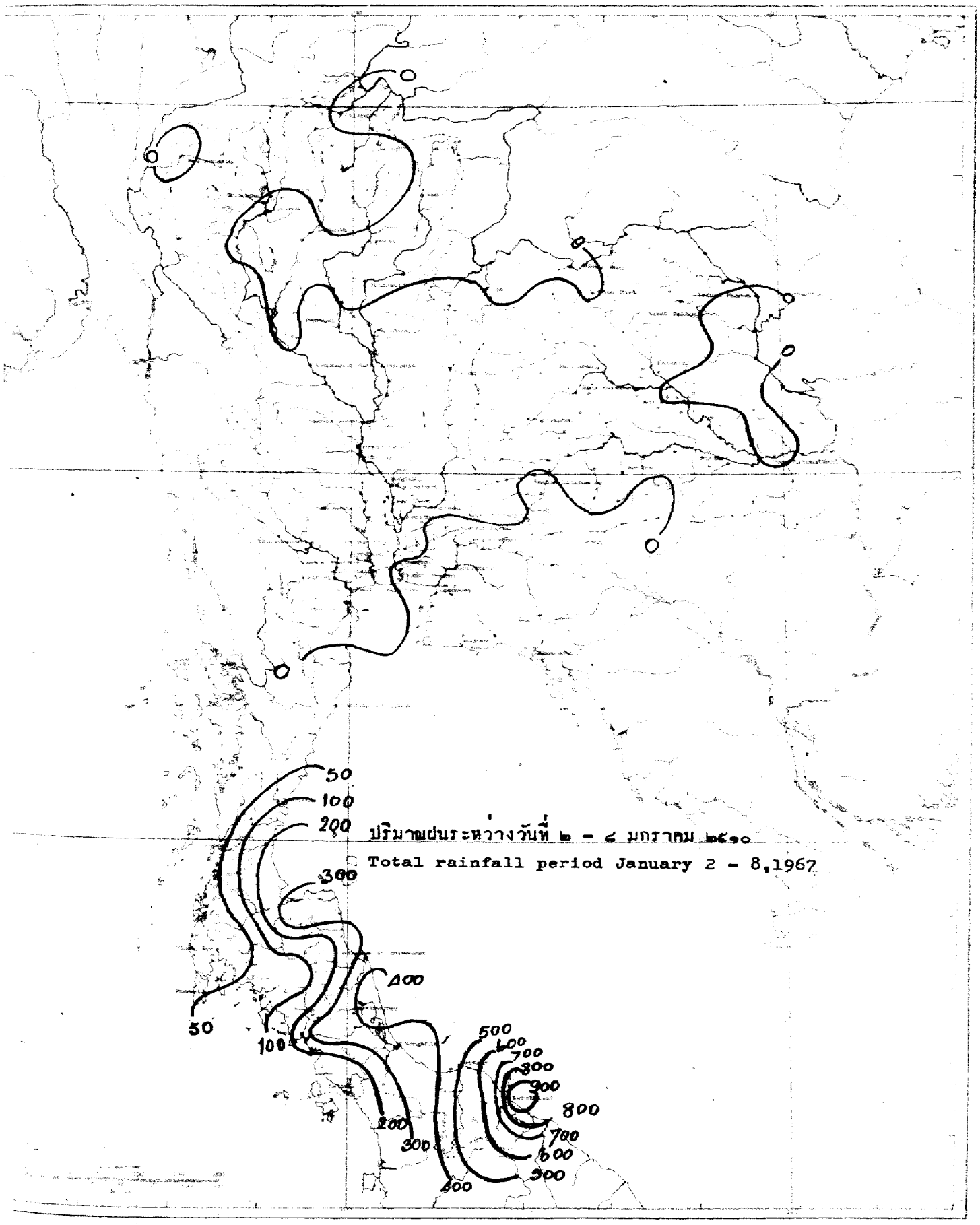
50
100
200
300
400
500
600
700
800
900
ปริมาณฝนระหว่างวันที่ ๒ - ๘ มกราคม ๒๕๑๐
Total rainfall period January 2 - 8,1967

สถานีฝน	Station	วันที่และจำนวนน้ำฝนเป็นมิลลิเมตร Date and amount of rainfall in m.m. มกราคม January							ฝนรวม ม.ม. Total m.m.	ฝนรวมตั้งแต่ 1 ม.ค. Accumulative rain-fall Since Jan. 1	
		2	3	4	5	6	7	8		ฝนจริง Actual	สูง(+)ต่ำ(-) กว่าปกติ Above(+) Below(-) Normal
ภาคเหนือ	Northern Part										
1.จ.เชียงราย	Chiangrai*		T		1.2	T			1.2	1.2	- 1.8
2.อ.แม่สาย	Mae Sai								0.0		
3.อ.เชียงแสน	Chiangsaen								0.0		
4.อ.เชียงของ	Chiangkhong				1.4				1.4		
5.อ.แม่จัน	Mae Chan								0.0		
6.อ.แม่สรวย	Mae Sruai								0.0		
7.อ.เทิง	Thoeng								0.0		
8.อ.เชียงคำ	Chiangkham								0.0		
9.อ.พาน	Phan								0.0		
10.อ.เวียงป่าเป้า	Wing Pa Pao								0.0		
11.อ.พะเยา	Phayao								0.0		
12.จ.แม่ฮ่องสอน	Mae Hongson*		T		T				T	T	- 2.1
13.อ.ปาย	Pai								0.0		
14.อ.ขุนยวม	Khun Yaum								0.0		
15.อ.แม่สะเรียง	Mae Sariang*								0.0	0.0	- 0.0
16.จ.เชียงใหม่	Chiangmai*				T				T	T	+ 0.0
17.อ.ฝาง	Fang								0.0		
18.อ.เชียงดาว	Chiangdao								0.0		
19.อ.แม่แตง	Mae Taeng								0.0		
20.อ.แม่ริม	Mae Rim	..	..	..	..	..	..	..	..		
21.อ.สันทราย	San Sai		T		T				T		
22.อ.ดอยสะเก็ด	Doi Saket								0.0		
23.อ.สันกำแพง	San Kamphaeng								0.0		
24.อ.หางดง	Hang Dong								0.0		
25.อ.สารภี	Saraphi								0.0		
26.อ.สันป่าตอง	San Pa Tong								0.0		
27.อ.จอมทอง	Chom Thong								0.0		
28.อ.ฮอด	Hot	T							T		
29.จ.ลำพูน	Lamphun								0.0	..	..
30.อ.ป่าซาง	Pasang								0.0		
31.จ.ลำปาง	Lampang*								0.0	0.0	- 0.1
32.อ.งาว	Ngao								0.0		
33.อ.แจ้ห่ม	Chae Hom								0.0		
34.อ.เกาะคา	Ko Kha								0.0		
35.อ.สบปราบ	Sop Prap			0.2					0.2		
36.อ.เถิน	Thoen			0.6					0.6		
37.จ.แพร่	Phrae Airport*				T				T	T	- 0.[illegible]
38.อ.สูงเม่น	Sung Men								0.0		
39.จ.น่าน	Nan*			0.1	T				0.1	0.1	- 0.[illegible]

สถานีฝน	Station	วันที่และจำนวนน้ำฝนเป็นมิลลิเมตร Date and amount of rainfall in m.m. มกราคม January 2	3	4	5	6	7	8	ฝนรวม ม.ม. Total m.m.	ฝนรวมตั้งแต่ 1 ม.ค. Accumulative rain-fall Since Jan.1 ฝนจริง Actual	สูง(+)ต่ำ(-) กว่าปกติ Above(+) Below(-) Normal
0.อ.ทุ่งช้าง	Thung Chang								0.0		
1.อ.ปัว	Pua								0.0		
2.อ.นาน้อย	Na Noi								0.0		
3.จ.อุตรดิตถ์	Uttaradit*			T					T	T	- 0.5
4.อ.ลับแล	Lap Lae			1.7					1.7		
5.อ.น้ำปาด	Nam Pat								0.0		
6.จ.ตาก	Tak	..	..	..	..	..	..	..	..		
7.เขื่อนภูมิพล	Bhumibol Dam*	..	..	..	..	..	..	..	..		
8.อ.บ้านตาก	Ban Tak								0.0		
9.สนามบินตาก	Tak Airport*			1.2					1.2	1.2	- 0.1
0.อ.แม่สอด	Mae Sot*								0.0	0.0	- 0.1
1.จ.สุโขทัย	Sukhothai								0.0	0.0	- 0.0
2.อ.สวรรคโลก	Sawankhalok			1.4					1.4		
3.อ.กงไกรลาศ	Kongkrailat								0.0		
4.อ.ศรีสำโรง	Si Samrong	..	..	..	..	..	..	..	..		
5.จ.พิษณุโลก	Phitsanulok*								0.0	0.0	- 0.0
6.อ.พรหมพิราม	Phrom Phiram								0.0		
7.อ.วังทอง	Wang Thong								0.0		
8.อ.บางกระทุ่ม	Bang Kratum								0.0		
9.จ.กำแพงเพชร	Kamphaeng Phet								0.0	0.0	- 0.0
0.อ.คลองขลุง	Khlong Khlung								0.0		
1.อ.ขาณุวรลักษบุรี	Khanu Woralakburi								0.0		
2.จ.พิจิตร	Phichit								0.0	0.0	- 0.1
3.อ.ตะพานหิน	Taphanhin								0.0		
4.อ.บางมูลนาค	Bang Munnak								0.0		
5.จ.เพชรบูรณ์	Phetchabun*								0.0	0.0	- 0.0
6.อ.หล่มเก่า	Lom Kao								0.0		
7.อ.หล่มสัก	Lom Sak								0.0		
8.อ.ชนแดน	Chon Daen								0.0		
9.อ.วิเชียรบุรี	Wichianburi								0.0		
ภาคตะวันออกเฉียงเหนือ	Northeastern Part										
1.จ.เลย	Loei*			0.2					0.2	0.2	+ 0.2
2.อ.เชียงคาน	Chiangkhan								0.0		
3.อ.ท่าลี่	Tha Li								0.0		
4.อ.ด่านซ้าย	Dan Sai								0.0		
5.อ.วังสะพุง	Wang Saphung								0.0		
6.จ.หนองคาย	Nong Khai*								0.0	0.0	- 0.0
7.อ.บึงกาฬ	Bung Kan								0.0		
8.อ.โพนพิสัย	Phon Phisai								0.0		
9.อ.ท่าบ่อ	Tha Bo			T					T		

สถานีฝน	Station	วันที่และจำนวนน้ำฝนเป็นมิลลิเมตร Date and amount of rainfall in m. m. มกราคม January 2	3	4	5	6	7	8	ฝนรวม ม.ม. Total m. m.	ฝนรวมตั้งแต่ 1 ม.ค. Accumulative rain-fall Since Jan. 1 ฝนจริง Actual	สูง(+) ต่ำ(-) กว่าปกติ Above(+) Below(-) Normal
10. จ. อุดรธานี	Udon Thani*				T				T	T	- 0.2
11. อ. บ้านผือ	Ban Phu								0.0		
12. อ. เพ็ญ	Phen								0.0		
13. อ. หนองหาร	Nong Han								0.0		
14. อ. หนองบัวลำภู	Nong Bua Lamphu								0.0		
15. จ. สกลนคร	Sakon Nakhon*				T				T	T	- 0.7
16. อ. วานรนิวาส	Wanon Niwat								0.0		
17. อ. สว่างแดนดิน	Sawang Daen Din								0.0		
18. อ. พรรณานิคม	Phanna Nikhom								0.0		
19. จ. นครพนม	Nakhon Phanom*			T					T	T	+ 0.0
20. อ. บ้านแพง	Ban Phaeng								0.0		
21. อ. ท่าอุเทน	Tha Uten								0.0		
22. อ. นาแก	Na Kae			T					T		
23. อ. ธาตุพนม	That Phanom			T					T		
24. อ. มุกดาหาร	Mukdahan*			T	T	T			T	T	+ 0.0
25. จ. ชัยภูมิ	Chaiyaphum*								0.0	0.0	- 0.0
26. อ. ภูเขียว	Phu Khieo								0.0		
27. อ. เกษตรสมบูรณ์	Kaset Sombun								0.0		
28. อ. คอนสวรรค์	Khon Sawan								0.0		
29. อ. จตุรัส	Chaturat								0.0		
30. อ. บำเหน็จณรงค์	Bamnet Narong								0.0		
31. จ. ขอนแก่น	Khon Kaen*								0.0	0.0	- 1.8
32. อ. น้ำพอง	Nam Phong								0.0		
33. อ. ภูเวียง	Phu Wiang								0.0		
34. อ. ชุมแพ	Chum Phae								0.0		
35. อ. มัญจาคีรี	Mancha Khiri								0.0		
36. ค. ชนบท	Chonnabot								0.0		
37. อ. บ้านไผ่	Ban Phai								0.0		
38. อ. พล	Phon								0.0		
39. จ. มหาสารคาม	Maha Sarakham								0.0	0.0	- 0.0
40. อ. โกสุมพิสัย	Kosum Phisai								0.0		
41. อ. บรบือ	Borabu								0.0		
42. อ. พยัคฆภูมิพิสัย	Phayakphum Phisai								0.0		
43. จ. กาฬสินธุ์	Kalasin								0.0	0.0	- 0.0
44. อ. สหัสขันธ์	Sahatkhan								0.0		
45. อ. ยางตลาด	Yang Talat								0.0		
46. อ. กันทรวิชัย	Kanthara Wichai								0.0		
47. อ. กมลาไสย	Kamalasai								0.0		
48. จ. ร้อยเอ็ด	Roi Et*			T					T	T	+ 0.0
49. อ. โพนทอง	Phon Thong								0.0		

สถานีฝน	Station	วันที่และจำนวนน้ำฝนเป็นมิลลิเมตร Date and amount of rainfall in m.m. มกราคม January							ฝนรวม ม.ม. Total m.m.	ฝนรวมตั้งแต่ 1 ม.ค. Accumulative rain-fall Since Jan. 1	
		2	3	4	5	6	7	8		ฝนจริง Actual	สูง(+)ต่ำ(-) กว่าปกติ Above(+) Below(-) Normal
0.อ.ธวัชบุรี	Thawatburi								0.0		
1.อ.อาจสามารถ	At Samat								0.0		
2.อ.เสลภูมิ	Selaphum								0.0		
3.อ.จตุรพักตรพิมาน	Chaturaphak Phiman								0.0		
4.อ.เกษตรวิสัย	Kaset Wisai								0.0		
5.อ.พนมไพร	Phanom Phrai								0.0		
6.อ.สุวรรณภูมิ	Suwannaphum								0.0		
7.จ.นครราชสีมา	Nakhon Ratchasima*	T		T					T	T	- 1.3
8.อ.บัวใหญ่	Bua Yai								0.0		
9.อ.คง	Khong								0.0		
0.อ.ด่านขุนทด	Dan Khunthot								0.0		
1.อ.โนนไทย	Non Thai								0.0		
2.อ.โนนสูง	Non Sung								0.0		
3.อ.พิมาย	Phimai								0.0		
4.อ.ปากช่อง	Pak Chong	..	..	..	..	..	..	..	..		
5.อ.สีคิ้ว	Si Khiu								0.0		
6.อ.สูงเนิน	Sung Noen								0.0		
7.อ.จักราช	Chakkarat								0.0		
8.อ.ปักธงชัย	Pak Thong Chai			0.5					0.5		
9.อ.โชคชัย	Chok Chai			0.2					0.2		
0.อ.ครบุรี	Khonburi			T					T		
1.จ.บุรีรัมย์	Burirum								0.0	0.0	- 0.0
2.อ.พุทไธสง	Phutthai Song								0.0		
3.อ.สตึก	Satuk								0.0		
4.อ.ลำปลายมาศ	Lam Plai Mat								0.0		
5.อ.นางรอง	Nang Rong								0.0		
6.อ.ประโคนชัย	Prakhon Chai								0.0		
7.จ.สุรินทร์	Surin*		T	T					T	T	+ 0.0
8.อ.ท่าตูม	Tha Tum								0.0		
9.อ.รัตนบุรี	Rattanaburi								0.0		
0.อ.ศรีขรภูมิ	Si Khoraphum								0.0		
1.อ.ปราสาท	Prasat								0.0		
2.อ.สังขะ	Sangkha								0.0		
3.จ.ศรีสะเกษ	Sisaket								0.0	0.0	- 0.0
4.อ.ราษีไศล	Rasisalai								0.0		
5.อ.อุทุมพรพิสัย	Uthumphon Phisai								0.0		
6.อ.กันทรารมย์	Kanthararom								0.0		
7.อ.ขุขันธ์	Khukhan								0.0		
8.อ.กันทราลักษณ์	Kantharalak								0.0		
9.จ.อุบลราชธานี	Ubon Ratchathani*		T	T					T	T	- 1.6

สถานีฝน	Station	วันที่และจำนวนน้ำฝนเป็นมิลลิเมตร Date and amount of rainfall in m.m. มกราคม Januury							ฝนรวม ม.ม. Total m.m.	ฝนรวมตั้งแต่ 1 ม.ค. Accumulative rai-fall Since Jan.1	
		2	3	4	5	6	7	8		ฝนจริง Actual	สูง(+)ต่ำ(-) กว่าปกติ Above(+) Below(-) Normal
90.อ.ชานุมาน	Chanuman								0.0		
91.อ.เขมราฐ	Khemmarat								0.0		
92.อ.อำนาจเจริญ	Amnat Charoen								0.0		
93.อ.ยะโสธร	Yasothon								0.0		
94.อ.คำเขื่อนแก้ว	Kham Khuan Kaeo								0.0		
95.อ.ตระการพืชผล	Trakan Phut Phon								0.0		
96.อ.มหาชนะชัย	Maha Chana Chai								0.0		
97.อ.เขื่องใน	Khuang Nai								0.0		
98.อ.โขงเจียม	Khong Chiam								0.0		
99.อ.พิบูลมังษาหาร	Phibun Mangsahan								0.0		
100.อ.เดชอุดม	Det Udom								0.0		
<u>ภาคกลาง</u>	<u>Central Part</u>										
1.จ.นครสวรรค์	Nakhon Sawan*								0.0	0.0	- 0.0
2.อ.บรรพตพิสัย	Banphot Phisai								0.0		
3.อ.ลาดยาว	Lat Yao								0.0		
4.อ.ชุมแสง	Chumsaeng								0.0		
5.อ.พยุหคีรี	Phayuha Khiri								0.0		
6.จ.อุทัยธานี	Uthai Thani								0.0	0.0	- 0.0
7.อ.หนองฉาง	Nong Chang								0.0		
8.อ.ทับทัน	Thab Than								0.0		
9.อ.หนองขาหย่าง	Nong Kha Yang								0.0		
10.อ.บ้านไร่	Ban Rai								0.0		
11.จ.ชัยนาท	Chainat								0.0	0.0	- 0.0
12.อ.มโนรมย์	Manorom								0.0		
13.อ.วัดสิงห์	Wat Sing								0.0		
14.จ.สิงห์บุรี	Singburi								0.0	0.0	- 0.0
15.อ.อินทรบุรี	Inburi								0.0		
16.อ.บางระจัน	Bangrachan								0.0		
17.อ.พรหมบุรี	Phromburi								0.0		
18.จ.ลพบุรี	Lopburi*								0.0	0.0	- 3.0
19.อ.บ้านหมี่	Ban Mi								0.0		
20.อ.ไชยบาดาล	Chai Badan								0.0		
21.อ.ท่าวุ้ง	Tha Wung								0.0		
22.จ.สุพรรณบุรี	Suphanburi*								0.0	0.0	- 0.0
23.อ.เดิมบางนางบวช	Doembang Nangbuat								0.0		
24.อ.สามชุก	Sam Chuk								0.0		
25.อ.ศรีประจันต์	Si Prachan								0.0		
26.อ.บางปลาม้า	Bang Pla Ma								0.0		
27.อ.ด่องพี่น้อง	Song Phi Nong								0.0		
28.จ.อ่างทอง	Ang Thong								0.0	0.0	- 3.0

สถานีฝน	Station	วันที่และจำนวนน้ำฝนเป็นมิลลิเมตร Date and amount of rainfall in m.m. มกราคม January 2	3	4	5	6	7	8	ฝนรวม ม.ม. Total m.m.	ฝนรวมตั้งแต่ 1 ม.ค. Accumulative rain-fall Since Jan.1 ฝนจริง Actual	สูง(+)ต่ำ(-)กว่าปกติ Above(+) Below(-) Normal
9.อ.โพธิ์ทอง	Pho Thong								0.0		
0.อ.ไชโย	Chaiyo								0.0		
1.อ.วิเศษไชยชาญ	Wiset Chaichan								0.0		
2.อ.ป่าโมก	Pa Mok								0.0		
3.จ.สระบุรี	Saraburi								0.0	0.0	- 2.8
4.อ.บ้านหมอ	Ban Mo								0.0		
5.อ.แก่งคอย	Kaeng Khoi	..	..	..	..	..	..	..	..		
6.อ.หนองแค	Nong Khae			1.3					1.3		
7.จ.พระนครศรีอยุธยา	Ayutthaya								0.0	0.0	- 0.1
8.อ.ท่าเรือ	Tha Rua								0.0		
9.อ.ผักไห่	Phak Hai								0.0		
0.อ.บางบาล	Bang Ban								0.0		
1.อ.บางไทร	Bang Sai								0.0		
2.อ.เสนา	Sena								0.0		
3.อ.บางปะอิน	Bang Pa-in								0.0		
4.จ.นครนายก	Nakhon Nayok						T		T	T	- 14.8
5.อ.บ้านนา	Ban Na								0.0		
6.อ.ปากพลี	Pak Phli								0.0		
7.จ.ปราจีนบุรี	Prachinburi*			T	T				T	T	- 5.3
8.อ.บ้านสร้าง	Ban Sang								0.0		
9.อ.ศรีมหาโพธิ์	Si Maha Pho								0.0		
0.อ.กบินทร์บุรี	Kabinburi			0.2					0.2		
1.อ.สระแก้ว	Sa Kaeo								0.0		
2.อ.วัฒนานคร	Watthana Nakhon								0.0		
3.อ.อรัญประเทศ	Aranyaprathet*			0.5					0.5	0.5	- 0.9
4.จ.ปทุมธานี	Pathum Thani								0.0	0.0	- 0.0
5.อ.ธัญบุรี	Thanyaburi								0.0		
6.จ.นนทบุรี	Nonthaburi								0.0	0.0	- 5.5
7.อ.บางบัวทอง	Bang Bua Thong								0.0		
8.จ.กาญจนบุรี	Kanchanaburi*								0.0	0.0	- 2.0
9.อ.สังขละบุรี	Sang Khlaburi								0.0		
0.อ.ทองผาภูมิ	Thong Pha Phum								0.0		
1.อ.ไทรโยค	Sai Yok								0.0		
2.กิ่ง อ.ศรีสวัสดิ์	Si Sawat	..	..	..	..	..	..	..	..		
3.อ.บ่อพลอย	Bo Phloi	..	..	..	..	..	..	..	..		
4.อ.พนมทวน	Phanom Thuan								0.0		
5.อ.ท่าม่วง	Tha Muang								0.0		
6.จ.นครปฐม	Nakhon Pathom								0.0	0.0	- 0.0
7.อ.นครชัยศรี	Nakhon Chai Si								0.0		
8.จ.ธนบุรี (บางกอกน้อย)	Thonburi								0.0	0.0	- 0.0

สถานีฝน	Station	วันที่และจำนวนน้ำฝนเป็นมิลลิเมตร Date and amount of rainfall in m.m. มกราคม January							ฝนรวม ม.ม. Total m.m.	ฝนรวมตั้งแต่ 1 ม.ค. Accumulative rai-fall Since Jan.1	
		2	3	4	5	6	7	8		ฝนจริง Actual	สูง(+)ต่ำ(-) กว่าปกติ Above(+) Below(-) Normal
69. อ.บางขุนเทียน	Bang Khun Thian								0.0		
70. กรมอุตุนิยมวิทยา	Bangkok*			T					T	T	- 7.3
71. สนามบินดอนเมือง	Don Muang*			T					T	T	- 6.0
72. อ.บางเขน	Bang Khen								0.0		
73. อ.มีนบุรี	Minburi								0.0		
74. อ.ลาดกระบัง	Lat Krabang								0.0		
75. อุตุฯบางนา	Bang Na*								0.0		
76. จ.ฉะเชิงเทรา	Chachoengsao								0.0	0.0	- 1.3
77. อ.บ้านโพธิ์	Ban Pho								0.0		
78. จ.ราชบุรี	Ratburi								0.0	0.0	- 0.0
79. อ.บ้านโป่ง	Ban Pong								0.0		
80. อ.โพธาราม	Photharam								0.0		
81. อ.ดำเนินสดวก	Damnoen Saduak								0.0		
82. อ.ปากท่อ	Pak Tho								0.0		
83. จ.สมุทรสงคราม	Samut Songkhram								0.0	0.0	- 0.0
84. อ.บางคนที	Bang Khonthi								0.0		
85. อ.อัมพวา	Amphawa								0.0		
86. จ.สมุทรสาคร	Samut Sakhon								0.0	0.0	- 1.5
87. จ.สมุทรปราการ	Samut Prakan								0.0	0.0	- 17.6
88. อ.พระประแดง	Phrapradaeng								0.0		
89. ป้อมพระจุลฯ	Pom Phrachun*	..	..	..	..	..	..	..	..		
90. บางปู	Bang Pu*	..	..	..	..	..	..	..	..		
91. อ.บางพลี	Bang Phli								0.0		
<u>อ่าวไทยฝั่งตะวันออก</u>	<u>Gulf of Thailand East Coast</u>										
1. จ.ชลบุรี	Chonburi*			T					T	T	- 3.4
2. อ.พานทอง	Phan Thong								0.0		
3. อ.พนัสนิคม	Phanat Nikhom								0.0		
4. อ.บ้านบึง	Ban Bung			T					T		
5. อ.สีชัง	Si Chang*		1.3	0.5				T	1.8		
6. อ.ศรีราชา	Si Racha			T					T		
7. อ.สัตหีบ	Sattahip*					T		T	T	T	- 7.4
8. จ.ระยอง	Rayong								0.0	0.0	- 0.4
9. อ.บ้านค่าย	Ban Khai								0.0		
10. อ.บ้านเพ	Ban Phe*								0.0		
11. อ.แกลง	Klaeng								0.0		
12. จ.จันทบุรี	Chanthaburi*		T	T					T	T	- 13.4
13. อ.โป่งน้ำร้อน	Pong Namron								0.0		
14. อ.ท่าใหม่	Tha Mai								0.0		
15. อ.มะขาม	Makham								0.0		
16. อ.ขลุง	Khlung								0.0		

สถานีฝน	Station	วันที่และจำนวนน้ำฝนเป็นมิลลิเมตร Date and amount of rainfall in m.m. มกราคม January 2	3	4	5	6	7	8	ฝนรวม ม.ม. Total m.m.	ฝนรวมตั้งแต่ 1 ม.ค. Accumulative rain-fall Since Jan. 1 ฝนจริง Actual	สูง(+)ต่ำ(-) กว่าปกติ Above(+) Below(-) Normal
.จ.ตราด	Trat								0.0	0.0	- 5.4
.อ.เขาสมิง	Khao Saming								0.0		
.อ.แหลมงอบ	Laem Ngop								0.0		
.อ.คลองใหญ่	Khlong Yai*								0.0	0.0	- 13.1
ฝั่งอ่าวไทยฝั่งตะวันตก	Gulf of Thailand West Coast										
.จ.เพชรบุรี	Phetburi								0.0	0.0	- 0.0
.อ.บ้านแหลม	Ban Laem								0.0		
.อ.ชะอำ	Cha Am								0.0		
.จ.ประจวบคีรีขันธ์	Prachuap Khirikhan*		0.1						0.1	0.1	- 2.0
.อ.หัวหิน	Hua Hin*						T	1.3	1.3	1.3	+ 0.4
.จ.ชุมพร	Chumphon*	T	T				49.6	114.1	163.7	163.7	+148.9
.อ.ท่าแซะ	Tha Sae						69.2		69.2		
.อ.สวี	Sawi								0.0		
.อ.หลังสวน	Lang Suan	12.0					259.0		271.0		
.จ.สุราษฎร์ธานี	Bandon*	7.6	21.4	3.8	2.4	27.7	216.6	27.5	307.0	307.0	+277.3
.อ.ไชยา	Chaiya	13.7	104.2				142.5		260.4		
.อ.พุนพิน	Phun Phin		35.7	49.7		57.2	190.4		333.0		
.อ.บ้านนาสาร	Ban Nasan	..	..	..	..	..	..	..	..		
.จ.นครศรีธรรมราช	Nakhon Si Thammarat*	13.3	25.6	24.6	44.8	99.2	143.8	24.6	375.9	375.9	+274.3
.อ.สิชล	Sichon	177.7				139.3			317.0		
.อ.ท่าศาลา	Tha Sala			78.0	30.2	99.0			207.2		
.อ.ฉวาง	Chawang				10.2	51.6	73.9		135.7		
.อ.ทุ่งสง	Thun Song	5.1	1.3		22.4	52.8	69.0		150.6		
.อ.ร่อนพิบูลย์	Ron Phibun		3.2		24.1		53.6		80.9		
.อ.ปากพนัง	Pak Phanang	44.4	8.8		54.6	81.3	107.3		296.4		
.จ.พัทลุง	Phatthalung	53.3	42.1	16.7	182.5	83.8	39.5		417.9	417.9	+359.0
.อ.เขาไชยสน	Khao Chai Son	26.8	29.5	32.7	98.9	102.5	32.7		323.1		
.จ.สงขลา	Songkhla*	49.0	28.1	8.9	63.7	131.6	23.3	T	304.6	304.6	+242.1
.อ.รัตตภูมิ	Rattaphum	..	..	..	..	..	..	..	..		
.อ.หาดใหญ่	Hat Yai	40.0	74.5	61.5	91.2	121.8	4.0		393.0		
.อ.สะเดา	Sadao	24.3	67.2	30.0	23.4	90.3			235.2		
.จ.ปัตตานี	Pattani*	45.5	77.6	56.2	119.0	222.0	70.4	T	590.7	590.7	+550.6
.อ.หนองจิก	Nong Chik		71.5	69.3	134.0				274.8		
.อ.ยะหริ่ง	Yaring	67.3	33.4	37.1	104.8				242.6		
.อ.ปะนาเระ	Panare	25.3	15.4	18.7	..	..	..	..	..		
.จ.ยะลา	Yala	65.4	51.6	160.0	136.1	126.3			539.4		
.อ.เบตง	Be Tong	18.6	201.7	201.4	50.5				472.2		
.จ.นราธิวาส	Narathiwat*	54.5	39.2	115.6	268.5	424.6	17.0		919.4	919.8	+812.8
.อ.ยี่งอ	Yi Ngo	81.4	98.8	99.9	285.9				566.0		
.อ.ระแงะ	Ra Ngae	62.3	104.2	107.2	234.2	306.3	5.6		819.8		

สถานีฝน	Station	วันที่และจำนวนน้ำฝนเป็นมิลลิเมตร Date and amount of rainfall in m.m. มกราคม January 2	3	4	5	6	7	8	ฝนรวม ม.ม. Total m.m.	ฝนรวมตั้งแต่ 1 ม. Accumulative ra-fall Since Jan. ฝนจริง Actual	สูง(+)ต่ำ(-) กว่าปกติ Above(+) Below(-) Normal
36.อ.ตากใบ	Tak Bai	86.8	34.1	224.3					365.2		
ภาคใต้ฝั่งตะวันตก	Southern Thailand West Coast										
1.จ.ระนอง	Ranong*					T	56.0	42.1	98.1	98.1	+ 89.[illegible]
2.อ.กระบุรี	Kraburi	..	..	..	..	..	..	..	..		
3.จ.พังงา	Phang Nga					6.3			6.3	6.3	- 3.[illegible]
4.อ.ตะกั่วป่า	Takua Pa				5.4				5.4		
5.อ.ท้ายเหมือง	Thai Muang		0.3			10.8			11.1		
6.อ.ตะกั่วทุ่ง	Takua Thung								0.0		
7.จ.ภูเก็ต	Phuket*	..	..	..	..	..	..	..	..		
8.สนามบินภูเก็ต	Phuket Airport*		0.8		T	2.6	46.4	21.4	66.2	66.2	+ 58.[illegible]
9.อ.ถลาง	Thalang	..	..	..	..	..	..	..	..		
10.จ.กระบี่	Krabi	T			4.2	37.1	34.0		75.3	75.3	..
11.อ.คลองท่อม	Khlong Thom				15.2	7.2	48.4		70.8		
12.จ.ตรัง	Trang	..	4.5	..	..	..	..	..	..		
13.สนามบินตรัง	Trang Airport*		4.6	0.1	75.0	167.7	13.1	1.5	262.0	262.0	+246.[illegible]
14.อ.สิเกา	Si Kao		2.3	T	50.0	100.8	21.6		174.7		
15.อ.ย่านตาขาว	Yan Ta Khao		8.4		126.9	89.7	102.8		327.8		
16.อ.ปะเหลียน	Pa Lian		5.2	12.8	133.6				151.6		
17.จ.สตูล	Satun	4.8	11.9	13.7	26.9	87.7			145.0	145.0	+137.[illegible]
18.อ.ละงู	La Ngu	5.0	4.2	3.7	20.2				33.2		

หมายเหตุ			Remark		
	ช่องว่าง	ไม่มีรายงานฝนตก		Blank	No report
	*	สถานีตรวจอากาศ		*	Synoptic Station
	T	ฝนเล็กน้อยวัดไม่ได้		T	Trace
	..	ไม่มีรายงาน		..	No report

อุณหภูมิสูงสุดและต่ำสุดประจำวันที่ ๒ - ๘ มกราคม ๒๕๑๐

Daily Max. and Min. Temperature January 2 - 8, 1967

สถานี	Station	อุณหภูมิสูงสุดและต่ำสุดเป็นองศา ซ. Max. and Min. Temperature in degree C. 2	3	4	5	6	7	8	เฉลี่ยสูงสุดต่ำสุด Average Max. Min.	เฉลี่ยในสัปดาห์ Weekly Mean	ค่าปกติประจำเดือน Month Norm
ภาคเหนือ	Northern Part										
1.จ.เชียงราย	Chiangrai	25.5 9.4	22.0 16.0	19.2 15.2	20.5 15.2	23.6 13.0	28.0 13.7	30.0 14.2	24.1 13.8	19.0	19.[illegible]
2.อ.ฝาง	Fang	..	..	..	..	..	..	..	..	..	..

สถานี	Station	อุณหภูมิสูงสุดและต่ำสุดเป็นองศา ซ. Max. and Min. Temperature in degree C.							เฉลี่ยสูงสุด ต่ำสุด Average Max. Min.	เฉลี่ยในสัปดาห์ Weekly Mean	ค่าปกติประจำเดือน Monthly Normal
		2	3	4	5	6	7	8			
จ.แม่ฮ่องสอน	Mae Hongson	.. / 12.0	29.4 / 16.3	29.0 / 17.5	26.4 / 15.5	28.2 / 16.5	32.8 / 17.8	33.7 / 17.8	29.9 / 16.2	23.1	21.9
จ.เชียงใหม่	Chiangmai	27.0 / 13.9	25.7 / 17.3	25.5 / 16.6	22.7 / 18.1	27.2 / 15.9	30.5 / 15.0	31.8 / 16.2	27.2 / 16.1	21.7	21.1
จ.น่าน	Nan	28.0 / 13.7	23.1 / 18.6	22.7 / 16.8	23.5 / 15.6	28.7 / 15.6	31.0 / 15.6	31.0 / 16.0	26.9 / 16.0	21.5	21.3
จ.ลำปาง	Lampang	27.6 / 15.0	27.8 / 19.0	26.1 / 15.6	23.7 / 17.8	28.4 / 17.2	31.5 / 15.5	31.7 / 16.9	28.1 / 16.7	22.4	21.8
อ.แม่สะเรียง	Mae Sariang	33.0 / 11.6	30.0 / 14.9	30.1 / 14.2	27.5 / 16.2	31.4 / 15.9	35.5 / 16.0	35.0 / 15.8	31.8 / 14.9	23.9	22.1
จ.แพร่	Phrae	30.2 / 14.7	27.4 / 16.2	28.2 / 13.3	26.4 / 16.1	28.9 / 18.1	33.0 / 15.3	32.4 / 16.5	29.5 / 15.7	22.6	21.8
จ.อุตรดิตถ์	Uttaradit	30.1 / 19.0	26.8 / 19.6	27.5 / 13.5	26.5 / 15.5	29.5 / 18.5	33.0 / 18.2	33.1 / 19.5	29.5 / 17.7	23.6	23.8
เขื่อนภูมิพล	Bhumibol Dam	..	..	..	..	..	..	..	..	..	..
จ.ตาก	Tak	27.3 / 18.5	27.3 / 19.0	26.7 / 16.8	26.0 / 17.5	29.2 / 17.2	33.0 / 17.0	32.0 / 17.5	28.8 / 17.6	23.2	22.8
จ.พิษณุโลก	Phitsanulok	29.5 / 21.8	28.1 / 20.9	26.2 / 16.4	25.9 / 17.9	29.9 / 19.9	32.7 / 19.0	32.7 / 20.7	29.3 / 19.5	24.4	24.4
อ.แม่สอด	Mae Sot	30.5 / 15.2	28.6 / 18.0	28.0 / 16.9	25.1 / 19.8	29.4 / 18.6	32.7 / 17.2	32.2 / 17.9	29.5 / 17.7	23.6	22.9
จ.เพชรบูรณ์	Phetchabun	30.0 / 20.9	28.1 / 16.7	26.2 / 15.6	26.3 / 18.1	31.0 / 16.5	33.5 / 16.6	32.4 / 19.3	29.6 / 17.7	23.7	22.8
<u>เขตตะวันออกเฉียงเหนือ</u>	<u>Northeastern Part</u>										
จ.หนองคาย	Nong Khai	24.8 / 17.3	21.2 / 17.6	.. / 12.9	21.6 / ..	28.0 / 17.4	28.5 / 15.8	.. / 17.3	24.8 / 16.4	20.6	..
จ.เลย	Loei	23.7 / 18.0	22.0 / 12.0	22.9 / 10.8	27.6 / 14.2	27.5 / 15.5	30.3 / 14.0	29.0 / 14.9	26.1 / 14.2	20.2	20.2
จ.อุดรธานี	Udon Thani	23.8 / 16.9	22.8 / 15.8	21.0 / 13.0	22.0 / 13.8	27.0 / 16.6	29.5 / 13.0	29.7 / 17.5	25.1 / 15.2	20.2	22.2
จ.นครพนม	Nakhon Phanom	24.0 / 14.2	22.7 / 15.6	19.7 / 14.8	22.7 / 14.6	28.8 / 14.5	30.2 / 13.0	28.0 / 18.3	25.2 / 15.0	20.1	21.1
จ.สกลนคร	Sakon Nakhon	25.1 / 14.2	23.8 / 13.7	20.1 / 13.2	22.2 / 13.2	26.3 / 12.1	29.8 / 14.4	28.8 / 17.6	25.2 / 14.1	19.7	21.3
อ.มุกดาหาร	Mukdahan	25.6 / 15.0	23.5 / 12.8	21.3 / 13.6	25.0 / 13.0	28.0 / 14.5	30.3 / 14.2	29.0 / 16.7	26.1 / 14.3	20.2	21.2
จ.ขอนแก่น	Khon Kaen	25.0 / 16.9	25.0 / 14.5	21.8 / 13.2	22.0 / 13.9	28.0 / 16.1	30.7 / 16.0	30.5 / 18.1	26.1 / 15.5	20.8	22.8
จ.ร้อยเอ็ด	Roi Et	27.0 / 16.7	25.5 / 13.0	24.6 / 15.3	24.0 / 14.3	28.6 / ..	30.3 / 15.7	.. / ..	26.7 / 15.0	20.9	23.2
จ.ชัยภูมิ	Chaiyaphum	25.5 / 18.0	24.9 / 16.6	22.9 / 16.5	22.0 / 16.7	28.8 / 17.6	29.8 / 18.5	30.0 / 19.2	26.3 / 17.6	22.0	23.1
จ.อุบลราชธานี	Ubon Ratchathani	27.8 / 17.1	26.2 / 15.7	23.2 / 14.6	27.4 / 15.7	29.7 / 16.6	30.0 / 16.0	31.6 / 18.6	28.0 / 16.3	22.2	23.8
จ.สุรินทร์	Surin	27.0 / 15.0	24.5 / 13.7	21.4 / 13.4	25.4 / 13.0	27.3 / 14.6	28.2 / 14.8	30.5 / 17.5	26.3 / 14.6	20.5	23.5
จ.นครราชสีมา	Nakhon Ratchasima	26.0 / 18.4	24.5 / 15.5	21.9 / 16.2	.. / 15.5	27.5 / 17.3	29.4 / 16.1	31.4 / 19.0	26.8 / 16.9	21.9	23.5
<u>ภาคกลาง</u>	<u>Central Part</u>										
จ.นครสวรรค์	Nakhon Sawan	28.2 / 21.5	26.6 / 20.0	26.8 / 17.4	25.8 / 18.7	28.7 / 17.4	31.3 / 17.8	30.0 / 20.9	28.2 / 19.1	23.7	24.9
จ.ลพบุรี	Lopburi	28.0 / 20.5	26.5 / 18.0	25.0 / 17.5	26.2 / 17.5	29.5 / 19.0	.. / 19.0	31.1 / 22.0	27.7 / 19.1	23.4	25.9
จ.สุพรรณบุรี	Suphanburi	29.0 / 22.2	27.3 / 18.8	25.3 / 19.2	25.4 / 18.9	28.5 / 19.3	31.5 / 19.4	31.3 / 22.4	28.3 / 20.0	24.2	25.1

สถานี	Station	อุณหภูมิสูงสุดและต่ำสุดเป็นองศา ซ. Max. and Min. Temperature in degree C.							เฉลี่ยสูงสุดต่ำสุด Average Max. Min.	เฉลี่ยในสัปดาห์ Weekly Mean	ค่าปกติประจำเดือน Month Norm
		2	3	4	5	6	7	8			
4. จ.ปราจีนบุรี	Prachinburi	28.1 20.8	28.0 18.7	24.2 17.2	25.0 17.9	31.0 18.2	30.8 17.9	31.2 22.4	28.3 19.0	23.7	25.5
5. จ.กาญจนบุรี	Kanchanaburi	28.7 21.8	26.8 19.4	25.2 19.2	25.6 19.3	28.5 20.4	30.6 18.8	30.2 22.7	27.9 20.2	24.1	24.6
6. สนามบินดอนเมือง	Don Muang	30.9 22.7	30.0 19.6	27.2 19.4	28.2 18.5	31.1 20.0	33.5 19.5	33.9 23.3	30.7 20.4	25.6	26.0
7. กรมอุตุนิยมวิทยา	Bangkok	29.9 22.8	28.6 19.7	26.8 19.8	26.8 18.6	29.9 20.0	32.6 20.1	32.5 23.5	29.6 20.6	25.1	26.0
8. อ.อรัญประเทศ	Aranyaprathet	27.4 19.2	26.9 15.6	23.5 16.2	26.0 16.5	27.0 18.9	28.9 19.6	31.9 21.6	27.4 18.2	22.8	24.9
9. อุตุฯบางนา	Bang Na	29.4 21.6	28.0 18.6	26.6 18.7	25.6 18.5	29.8 19.8	31.5 19.2	31.5 22.4	28.9 19.8	24.4	..
<u>อ่าวไทยฝั่งตะวันออก</u>	<u>Gulf of Thailand East Coast</u>										
1. ป้อมพระจุลฯ	Pom Phrachun	..	..	..	..	..	..	..	..	..	..
2. จ.ชลบุรี	Chonburi	28.7 21.7	28.0 19.6	24.8 18.4	23.9 16.7	29.4 19.7	30.9 21.4	30.2 23.3	28.0 20.1	24.1	25.7
3. อ.สีชัง	Si Chang.	29.1 24.1	26.9 20.8	24.5 18.5	24.5 18.6	27.8 19.0	30.8 23.5	31.4 24.4	27.9 21.3	24.6	26.2
4. อ.สัตหีบ	Sattahip	32.7 21.3	30.8 20.0	26.7 18.7	26.7 18.5	28.3 20.2	33.6 21.3	30.2 23.0	29.9 20.4	25.2	28.0
5. จ.ระยอง	Rayong	31.5 ..	29.0 21.0	24.3 19.7	.. 19.0	.. ..	.. ..	.. ..	.. ..	..	..
6. ต.บ้านเพ	Ban Phe	29.5 ..	24.8 19.2	23.6 18.5	.. 17.5	.. ..	.. ..	.. ..	.. ..	..	..
7. จ.จันทบุรี	Chanthaburi	27.7 21.2	24.0 19.1	22.3 18.0	26.8 17.9	23.9 20.7	26.0 21.9	30.5 23.4	25.9 20.3	23.1	25.8
8. อ.แหลมงอบ	Laem Ngop	30.4 ..	27.4 22.4	22.6 17.4	.. 17.6	.. ..	.. ..	.. ..	.. ..	..	..
9. อ.คลองใหญ่	Khlong Yai	32.7 24.9	28.6 22.8	.. 20.5	.. 20.4	29.1 ..	.. 23.3	.. ..	.. 22.4	..	25.8
<u>อ่าวไทยฝั่งตะวันตก</u>	<u>Gulf of Thailand West Coast</u>										
1. อ.หัวหิน	Hua Hin	28.2 23.3	26.6 21.0	25.6 20.5	25.5 18.9	27.4 20.5	28.3 22.3	28.8 23.9	27.2 21.5	24.4	25.0
2. จ.ประจวบคีรีขันธ์	Prachuap Khirikhan	28.9 24.4	28.9 23.4	25.6 21.8	24.9 20.0	27.9 21.7	29.0 23.6	27.6 24.3	27.5 22.7	25.1	24.9
3. จ.ชุมพร	Chumphon	28.1 20.6	28.2 23.2	27.2 21.5	25.8 22.2	27.5 22.8	28.7 20.9	26.7 23.0	27.5 22.0	24.8	24.9
4. จ.สุราษฎร์ธานี	Bandon	28.0 22.0	28.6 22.5	26.0 22.0	25.0 22.1	26.6 22.7	24.5 19.4	25.5 21.5	26.3 21.7	24.0	25.7
5. จ.นครศรีธรรมราช	Nakhon Si Thammarat	26.5 22.0	28.0 21.3	25.0 21.6	25.5 21.0	25.5 21.6	25.4 21.5	27.9 21.4	26.3 21.5	23.9	26.0
6. จ.สงขลา	Songkhla	28.5 24.0	28.5 22.6	25.6 23.2	25.5 24.0	26.0 21.5	24.3 22.1	28.7 22.8	26.7 22.9	24.8	26.9
7. จ.ปัตตานี	Pattani	27.8 23.0	26.6 22.5	24.8 22.3	.. 23.3	24.0 22.7	.. 22.4	29.0 22.5	26.4 22.7	24.6	..
8. จ.นราธิวาส	Narathiwat	27.6 23.0	26.5 22.0	26.3 23.4	24.5 23.0	24.4 22.5	24.5 21.8	.. 22.0	25.6 22.5	24.1	25.9
<u>ภาคใต้ฝั่งตะวันตก</u>	<u>Southern Thailand West Coast</u>										
1. จ.ระนอง	Ranong	31.4 20.6	31.1 24.9	30.8 23.3	30.2 23.4	28.0 23.5	28.3 21.3	28.8 22.0	29.8 22.7	26.3	25.7
2. จ.ภูเก็ต	Phuket	31.4 23.6	30.9 24.4	29.0 23.0	27.5 23.8	25.1 23.4	.. 22.7	29.7 22.3	28.9 23.3	26.1	26.4
3. จ.ตรัง	Trang	30.4 22.0	28.6 23.0	26.4 22.2	26.2 23.3	23.7 22.4	25.1 22.2	29.9 21.8	27.2 22.4	24.8	26.8

แก้ไขเพิ่มเติมรายงานอากาศประจำสัปดาห์ฉบับที่ ๑/๒๕๑๐ เนื่องจากได้รับรายงานภายหลัง

Correction in weekly weather report No. 1/1967 for late report rainfall data

สถานีฝน	Station	วันที่และจำนวนน้ำฝนเป็นมิลลิเมตร Date and amount of rainfall in m.m. ธันวาคม December				มกราคม January			ฝนรวม มม. Total m.m.	ฝนรวมตั้งแต่ 1 ม.ค. Accumulative rain-fall Since Jan.1 ฝนจริง Actual	สูง(+)ต่ำ(-) กว่าปกติ Above(+) Below(-) Normal
		26	27	28	29	30	31	1			
ภาคตะวันออกเฉียงเหนือ	Northeastern Part										
๔.อ.ยางตลาด	Yang Talat							1.0	1.0		
๔.อ.เกษตรวิสัย	Kaset Wisai							2.3	2.3		
ภาคไทยฝั่งตะวันตก	Gulf of Thailand West Coast										
๔.อ.ยะหริ่ง	Yaring							3.0	407.4		
๓.จ.นราธิวาส	Narathiwat							0.4	531.0		

กรมอุตุนิยมวิทยา สำนักนายกรัฐมนตรี

รายงานอากาศประจำสัปดาห์ ระหว่างวันที่ ๙ ถึง ๑๕ มกราคม ๒๕๑๐

และ

การคาดหมายลักษณะอากาศ ระหว่างวันที่ ๑๖ ถึง ๒๒ มกราคม ๒๕๑๐

ฉบับที่ ๓/๒๕๑๐

พลเรือโท สนิธ เวสารัชชนันท์

อธิบดีกรมอุตุนิยมวิทยา

METEOROLOGICAL DEPARTMENT
OFFICE OF THE PRIME MINISTER

BANGKOK THAILAND

WEEKLY WEATHER REPORT

DURING THE PERIOD JANUARY 9 — 15, 1967

AND

WEATHER OUTLOOK

DURING JANUARY 16 — 22, 1967

No. 3 / 1967

Sanit Vesa — rajananda

Vice Admiral, Director General

การคาดหมายลักษณะอากาศใน ๗ วันข้างหน้า

ตั้งแต่วันที่ ๑๖ - ๒๒ มกราคม ๒๕๑๐

ลักษณะทั่วไป

คลื่นอากาศหนาวซึ่งเคลื่อนเป็นระลอกลงมายังประเทศไทยจากบริเวณความกดอากาศสูงในประเทศจีนมีกำลังค่อนข้างแรงในตอนต้นและกลางสัปดาห์ ซึ่งจะทำให้อากาศหนาวเย็นค่อนข้างมากทั่วไป แต่ในตอนปลายสัปดาห์จะอ่อนกำลังลง อากาศจะอุ่นขึ้น อุณหภูมิจะสูงขึ้นทั่วไป

พายุดีเปรสชั่นจากทะเลจีนใต้อาจเคลื่อนเข้าสู่ฝั่งตะวันออกของมาเลเซียในตอนกลางสัปดาห์ ซึ่งอาจจะกระทบกระเทือนถึงภาคใต้ตอนใต้สุดของประเทศไทยบ้าง โดยอาจจะทำให้เกิดฝนหนาแน่นขึ้นอีกระยะหนึ่ง

ภาคเหนือ ภาคตะวันออกเฉียงเหนือ ภาคกลาง ภาคตะวันออก	ตลอดสัปดาห์อากาศหนาวเย็น แต่ในตอนปลายสัปดาห์ระดับอุณหภูมิจะสูงขึ้นเล็กน้อย
อ่าวไทย ฝั่งตะวันตก	ตลอดสัปดาห์ตั้งแต่ชุมพรขึ้นมาอากาศโปร่ง ส่วนใต้ชุมพรลงไปมีฝนหรือฝนฟ้าคะนองเป็นแห่ง ๆ
ภาคใต้ ฝั่งตะวันตก	ตลอดสัปดาห์มีฝนเล็กน้อยเป็นบางแห่ง
พระนคร และ ธนบุรี	ตลอดสัปดาห์อากาศหนาวเย็น แต่ในตอนปลายสัปดาห์ระดับอุณหภูมิจะสูงขึ้นเล็กน้อย

กรมอุตุนิยมวิทยา

๑๖ ม.ค. ๑๐

Weather Outlook for the next seven days

From January 16 - 22, 1967

General Situation

The cold wave from China High area has moved to Thailand and it is expected to be active in the early and middle periods of the week causing rather cold weather in general but warmer weather will be experienced toward the end of the week.

A depression over South China Sea may move to the east coast of Malasian peninsula in the middle part of the week which cause copious rains in some places of the extreme south of Thailand.

Northern Part: Northeastern Part: Central Part: Eastern Part:	Cool weather throughout the week, except for slight increase in temperature toward the end of the week.
Gulf of Thailand, West Coast:	Throughout the week, fair weather from Chumphon northward while scattered showers or thundershowers.
Southern Thailand, West Coast:	Light isolated showers throughout the week.
Bangkok and Thonburi:	Cool weather throughout the week, except for slight increase in temperature toward the end of the week.

Meteorological Department
16 / 1 / 1967

สรุปลักษณะอากาศทั่วไปในรอบสัปดาห์
ตั้งแต่วันที่ ๙ - ๑๕ มกราคม ๒๕๑๐

๑. บริเวณความกดอากาศสูงในประเทศจีนซึ่งแผ่ปกคลุมประเทศไทยอยู่ตลอดสัปดาห์ และหวีกำลังแรงขึ้นอีกในตอนสุดสัปดาห์ ลมมรสุมตะวันออกเฉียงเหนือในประเทศไทยมีกำลังแรงเกือบตลอดสัปดาห์ ทำให้ตอนบนของประเทศหนาวเย็นทั่วไป

๒. ในระหว่างสัปดาห์ตอนบนของประเทศไม่มีรายงานฝนตก เว้นแต่ในตอนครึ่งหลังของสัปดาห์มีฝนเล็กน้อยเป็นบางแห่งในบริเวณตอนเหนือของภาคเหนือ ส่วนในภาคใต้ฝนได้ลดปริมาณลงโดยมีฝนเล็กน้อยถึงปานกลางเป็นแห่ง ๆ

๓. ในระหว่างสัปดาห์ อุณหภูมิที่ได้ลดลงต่ำที่สุดในภาคต่าง ๆ ของประเทศไทย ปรากฏดังนี้ :-

ภาคเหนือ	๑๒.๖ ซ.	ที่	จ.เพชรบูรณ์	เมื่อวันที่ ๑๓ ม.ค.
ภาคตะวันออกเฉียงเหนือ	๘.๙ ซ.	ที่	จ.นครพนม	" ๑๒ "
ภาคกลาง	๑๔.๒ ซ.	ที่	อ.อรัญญประเทศ	" ๑๔ "
อ่าวไทย ฝั่งตะวันออก	๑๖.๘ ซ.	ที่	อ.บ้านเพ	" ๑๓ "
อ่าวไทย ฝั่งตะวันตก	๑๗.๙ ซ.	ที่	จ.ประจวบคีรีขันธ์	" ๑๔ "
ภาคใต้ ฝั่งตะวันตก	๒๐.๐ ซ.	ที่	จ.ระนอง	" ๑๑ "

กรมอุตุนิยมวิทยา

๑๖ ม.ค. ๑๐

General Situation

Period January 9 - 15, 1967

1. The active anticyclone in China extended southward to Thailand throughout the week and intensified during the end of the week. The strong northeast monsoon prevailed over Thailand almost throughout the week causing cooler weather over the Upper Thailand.

2. During the week, no rain was reported in the Upper Thailand, except isolated light rains occurred over northern portion of the Northern part in the second period of the week. The amount of rainfalls markedly decreased, light to moderate rains scattered over the Southern Thailand.

3. During the week, the lowest temperatures in the various parts of Thailand were as follows :-

Northern Part	12.6 C.	at	Phetchabun	on Jan.13
Northeastern Part	8.9 C.	at	Nakhon Phanom	" " 12
Central Part	14.2 C.	at	Aranyaprathet	" " 14
Gulf of Thailand, East Coast	16.8 C.	at	Ban Phe	" " 13
Gulf of Thailand, West Coast	17.9 C.	at	Prachuap Khiri Khan	" " 14
SouthernThailand, West Coast	20.0 C.	at	Ranong	" " 11

Meteorological Department
16 / 1 / 1967

ข่าวอากาศเพื่อการเกษตรประจำสัปดาห์

ระหว่างวันที่ ๙ - ๑๕ มกราคม ๒๕๑๐ ปรากฏว่าในระหว่างสัปดาห์ตอนบนของประเทศไม่มีรายงานฝนตกเว้นแต่ในตอนครึ่งหลังของสัปดาห์มีฝนเล็กน้อยเป็นบางแห่งในบริเวณตอนเหนือของภาคเหนือ ส่วนในภาคใต้ฝนได้ลดปริมาณลงโดยมีฝนเล็กน้อยถึงปานกลางเป็นแห่ง ๆ

ข้อควรระวัง

เนื่องจากในสัปดาห์นี้บริเวณความกดอากาศสูงในประเทศจีนมีกำลังแรงและแผ่ลงมาจนถึงอ่าวไทย ลักษณะเช่นนี้ทำให้เกิดลมแรงเกือบทั่วไปและทะเลมีคลื่นจัดทั่วทั้งอ่าวไทย จึงขอให้ชาวประมงพึงระมัดระวังอันตรายเนื่องจากคลื่นจัดและลมแรง สำหรับกสิกรในจังหวัดภาคใต้ซึ่งไร่นาเคยปรากฏถูกน้ำท่วมมาแล้วในระยะต้นเดือนนี้ควรระวังการเกิดและการระบาดของหนอนศัตรูพืชชนิดต่าง ๆ ไว้ด้วย

ส่วนกสิกรในภาคเหนือ ภาคตะวันออกเฉียงเหนือ ภาคกลาง และภาคตะวันออก ขอให้ระวังความเสียหายของพืชและสัตว์ เนื่องจากความหนาวเย็นและลมแรง

กองอากาศเกษตร กรมอุตุนิยมวิทยา

๑๖ ม.ค. ๑๐

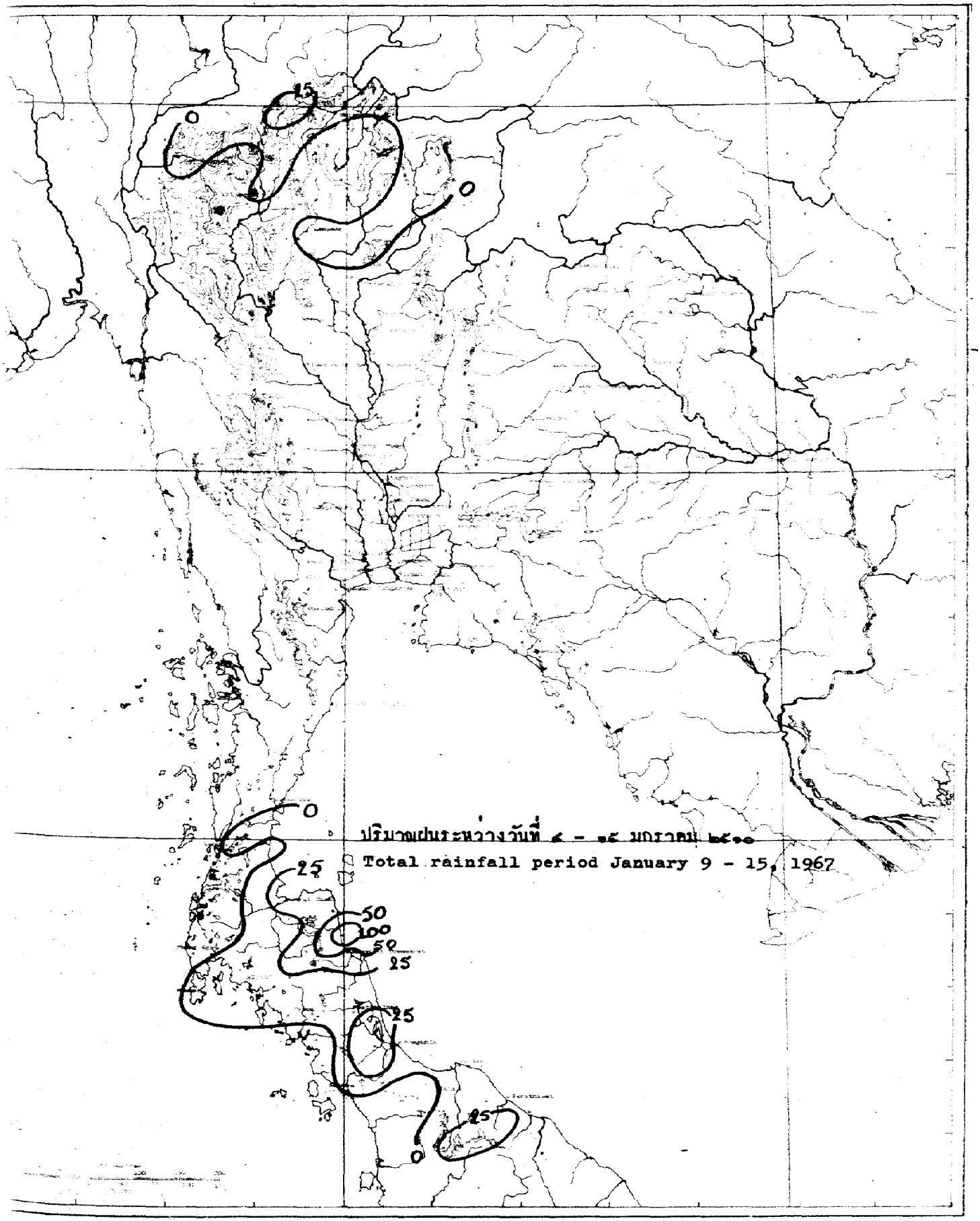

ปริมาณฝนระหว่างวันที่ ๙ - ๑๕ มกราคม ๒๕๑๐

Total rainfall period January 9 - 15, 1967

สถานีฝน	Station	วันที่และจำนวนน้ำฝนเป็นมิลลิเมตร Date and amount of rainfall in m.m. มกราคม January							ฝนรวม มม. Total m.m.	ฝนรวมตั้งแต่ 1 ม.ค. Accumulative rainfall Since Jan.1	
		9	10	11	12	13	14	15		ฝนจริง Actual	สูง(+)ต่ำ(-) กว่าปกติ Above(+) Below(-) Normal
ภาคเหนือ	Northern Part										
1.จ.เชียงราย	Chiangrai*				1.7	T		5.3	7.0	8.2	+ 2.7
2.อ.แม่สาย	Mae Sai								0.0		
3.อ.เชียงแสน	Chiangsaen					12.7			12.7		
4.อ.เชียงของ	Chiangkhong			9.3		10.4			19.7		
5.อ.แม่จัน	Mae Chan								0.0		
6.อ.แม่สรวย	Mae Sruai				4.5				4.5		
7.อ.เทิง	Thoeng								0.0		
8.อ.เชียงคำ	Chiangkham								0.0		
9.อ.พาน	Phan								0.0		
10.อ.เวียงป่าเป้า	Wing Pa Pao								0.0		
11.อ.พะเยา	Phayao								0.0		
12.จ.แม่ฮ่องสอน	Mae Hongson*				T	1.8		6.1	7.9	7.9	+ 4.5
13.อ.ปาย	Pai								0.0		
14.อ.ขุนยวม	Khun Yaum								0.0		
15.อ.แม่สะเรียง	Mae Sariang*								0.0	0.0	- 0.0
16.จ.เชียงใหม่	Chiangmai*					T	T	6.2	6.2	6.2	+ 6.2
17.อ.ฝาง	Fang				16.1	16.5			32.6		
18.อ.เชียงดาว	Chiangdao								0.0		
19.อ.แม่แตง	Mae Taeng								0.0		
20.อ.แม่ริม	Mae Rim								0.0		
21.อ.สันทราย	San Sai								0.0		
22.อ.ดอยสะเก็ด	Doi Saket								0.0		
23.อ.สันกำแพง	San Kamphaeng								0.0		
24.อ.ฮางดง	Hang Dong								0.0		
25.อ.สารภี	Saraphi								0.0		
26.อ.สันป่าตอง	San Pa Tong								0.0		
27.อ.จอมทอง	Chom Thong								0.0		
28.อ.ฮอด	Hot								0.0		
29.จ.ลำพูน	Lamphun								0.0	0.0	- 0.0
30.อ.ป่าซาง	Pasang								0.0		
31.จ.ลำปาง	Lampang*							0.2	0.2	0.2	- 0.1
32.อ.งาว	Ngao								0.0		
33.อ.แจ้ห่ม	Chae Hom								0.0		
34.อ.เกาะคา	Ko Kha								0.0		
35.อ.สบปราบ	Sop Prap								0.0		
36.อ.เถิน	Thoen								0.0		
37.จ.แพร่	Phrae Airport*						0.3	2.4	2.7	2.7	+ 2.4
38.อ.สูงเม่น	Sung Men								0.0		
39.จ.น่าน	Nan*						T		T	0.1	- 3.4

สถานีฝน	Station	วันที่และจำนวนน้ำฝนเป็นมิลลิเมตร Date and amount of rainfall in m.m. มกราคม January							ฝนรวม มม. Total m.m.	ฝนรวมตั้งแต่ 1 ม.ค. Accumulative rain-fall Since Jan. 1	
		9	10	11	12	13	14	15		ฝนจริง Actual	สูง(+)ต่ำ(-) กว่าปกติ Above(+) Below(-) Normal
0.อ.ทุ่งช้าง	Thung Chang								0.0		
1.อ.ปัว	Pua					2.9			2.9		
2.อ.นาน้อย	Na Noi								0.0		
3.จ.อุตรดิตถ์	Uttaradit*								0.0	T	- 1.8
4.อ.ลับแล	Lap Lae								0.0		
5.อ.น้ำปาด	Nam Pat								0.0		
6.จ.ตาก	Tak	..	..	..	..	..	..	..	..		
7.เขื่อนภูมิพล	Bhumibol Dam*	..	..	..	..	..	..	..	..		
8.อ.บ้านตาก	Ban Tak								0.0		
9.สนามบินตาก	Tak Airport*								0.0	1.2	- 0.1
0.อ.แม่สอด	Mae Sot*								0.0	0.0	- 0.1
1.จ.สุโขทัย	Sukhothai								0.0	0.0	- 0.0
2.อ.สวรรคโลก	Sawankhalok								0.0		
3.อ.กงไกรลาศ	Kongkrailat								0.0		
4.อ.ศรีสำโรง	Si Samrong								0.0		
5.จ.พิษณุโลก	Phitsanulok*								0.0	0.0	- 3.4
6.อ.พรหมพิราม	Phrom Phiram								0.0		
7.อ.วังทอง	Wang Thong								0.0		
8.อ.บางกระทุ่ม	Bang Kratum								0.0		
9.จ.กำแพงเพชร	Kamphaeng Phet								0.0	0.0	- 0.0
0.อ.คลองขลุง	Khlong Khlung								0.0		
1.อ.ขานุวรลักษบุรี	Khanu Woralakburi								0.0		
2.จ.พิจิตร	Phichit								0.0	0.0	- 0.1
3.อ.ตะพานหิน	Taphanhin								0.0		
4.อ.บางมูลนาค	Bang Munnak								0.0		
5.จ.เพชรบูรณ์	Phetchabun*								0.0	0.0	- 8.1
6.อ.หล่มเก่า	Lom Kao								0.0		
7.อ.หล่มสัก	Lom Sak								0.0		
8.อ.ชนแดน	Chon Daen								0.0		
9.อ.วิเชียรบุรี	Wichianburi								0.0		
ภาคตะวันออกเฉียงเหนือ	**Northeastern Part**										
1.จ.เลย	Loei*								0.0	8.2	- 1.7
2.อ.เชียงคาน	Chiangkhan								0.0		
3.อ.ท่าลี่	Tha Li								0.0		
4.อ.ด่านซ้าย	Dan Sai								0.0		
5.อ.วังสะพุง	Wang Saphung								0.0		
6.จ.หนองคาย	Nong Khai*								0.0	0.0	- 0.0
7.อ.บึงกาฬ	Bung Kan								0.0		
8.อ.โพนพิสัย	Phon Phisai								0.0		
9.อ.ท่าบ่อ	Tha Bo								0.0		

สถานีฝน	Station	วันที่และจำนวนน้ำฝนเป็นมิลลิเมตร Date and amount of rainfall in m.m. มกราคม January							ฝนรวม ม.ม. Total m.m.	ฝนรวมตั้งแต่ 1 ม.ค. Accumulative rai-fall Since Jan.1	
		9	10	11	12	13	14	15		ฝนจริง Actual	สูง(+)ต่ำ(-)กว่าปกติ Above(+) Below(-) Normal
10. จ. อุดรธานี	Udon Thani*								0.0	T	- 1.2
11. อ. บ้านผือ	Ban Phu								0.0		
12. อ. เพ็ญ	Phen								0.0		
13. อ. หนองหาร	Nong Han								0.0		
14. อ. หนองบัวลำภู	Nong Bua Lamphu								0.0		
15. จ. สกลนคร	Sakon Nakhon*								0.0	T	- 1.8
16. อ. วานรนิวาส	Wanon Niwat								0.0		
17. อ. ส่วางแดนดิน	Sawang Daen Din								0.0		
18. อ. พรรณานิคม	Phanna Nikhom								0.0		
19. จ. นครพนม	Nakhon Phanom*								0.0	T	+ 0.0
20. อ. บ้านแพง	Ban Phaeng								0.0		
21. อ. ท่าอุเทน	Tha Uten								0.0		
22. อ. นาแก	Na Kae								0.0		
23. อ. ธาตุพนม	That Phanom								0.0		
24. อ. มุกดาหาร	Mukdahan*								0.0	T	- 0.5
25. จ. ชัยภูมิ	Chaiyaphum*								0.0	0.0	- 0.0
26. อ. ภูเขียว	Phu Khieo								0.0		
27. อ. เกษตรสมบูรณ์	Kaset Sombun								0.0		
28. อ. คอนสวรรค์	Khon Sawan								0.0		
29. อ. จตุรัส	Chaturat								0.0		
30. อ. บำเหน็จณรงค์	Bamnet Narong								0.0		
31. จ. ขอนแก่น	Khon Kaen*								0.0	0.0	- 3.2
32. อ. น้ำพอง	Nam Phong								0.0		
33. อ. ภูเวียง	Phu Wiang								0.0		
34. อ. ชุมแพ	Chum Phae								0.0		
35. อ. มัญจาคีรี	Mancha Khiri								0.0		
36. ต. ชนบท	Chonnabot								0.0		
37. อ. บ้านไผ่	Ban Phai								0.0		
38. อ. พล	Phon								0.0		
39. จ. มหาสารคาม	Maha Sarakham								0.0	0.0	- 0.0
40. อ. โกสุมพิสัย	Kosum Phisai								0.0		
41. อ. บรบือ	Borabu								0.0		
42. อ. พยัคฆภูมิพิสัย	Phayakphum Phisai								0.0		
43. จ. กาฬสินธุ์	Kalasin								0.0	0.0	- 0.0
44. อ. สหัสขันธ์	Sahatkhan								0.0		
45. อ. ยางตลาด	Yang Talat								0.0		
46. อ. กันทรวิชัย	Kanthara Wichai								0.0		
47. อ. กมลาไสย	Kamalasai								0.0		
48. จ. ร้อยเอ็ด	Roi Et*								0.0	T	+ 0.0
49. อ. โพนทอง	Phon Thong								0.0		

สถานีฝน	Station	วันที่และจำนวนน้ำฝนเป็นมิลลิเมตร Date and amount of rainfall in m.m. มกราคม January 9	10	11	12	13	14	15	ฝนรวม ม.ม. Total m.m.	ฝนรวมตั้งแต่ 1 ม.ค. Accumulative rain-fall Since Jan. 1 ฝนจริง Actual	สูง(+)ต่ำ(-)กว่าปกติ Above(+) Below(-) Normal
0.อ.ธวัชบุรี	Thawatburi								0.0		
1.อ.อาจสามารถ	At Samat								0.0		
2.อ.เสลภูมิ	Selaphum								0.0		
3.อ.จตุรพักตรพิมาน	Chaturaphak Phiman								0.0		
4.อ.เกษตรวิสัย	Kaset Wisai								0.0		
5.อ.พนมไพร	Phanom Phrai								0.0		
6.อ.สุวรรณภูมิ	Suwannaphum								0.0		
7.จ.นครราชสีมา	Nakhon Ratchasima*								0.0	T	- 1.6
8.อ.บัวใหญ่	Bua Yai								0.0		
9.อ.คง	Khong								0.0		
0.อ.ด่านขุนทด	Dan Khunthot								0.0		
1.อ.โนนไทย	Non Thai								0.0		
2.อ.โนนสูง	Non Sung								0.0		
3.อ.พิมาย	Phimai								0.0		
4.อ.ปากช่อง	Pak Chong	..	..	..	..	..	..	..	..		
5.อ.สีคิ้ว	Si Khiu								0.0		
6.อ.สูงเนิน	Sung Noen								0.0		
7.อ.จักราช	Chakkarat								0.0		
8.อ.ปักธงชัย	Pak Thong Chai								0.0		
9.อ.โชคชัย	Chok Chai								0.0		
0.อ.ครบุรี	Khonburi								0.0		
1.จ.บุรีรัมย์	Burirum								0.0	0.0	- 0.0
2.อ.พุทไธสง	Phutthai Song								0.0		
3.อ.สตึก	Satuk								0.0		
4.อ.ลำปลายมาศ	Lam Plai Mat								0.0		
5.อ.นางรอง	Nang Rong								0.0		
6.อ.ประโคนชัย	Prakhon Chai								0.0		
7.จ.สุรินทร์	Surin*								0.0	T	+ 0.0
8.อ.ท่าตูม	Tha Tum								0.0		
9.อ.รัตนบุรี	Rattanaburi								0.0		
0.อ.ศรีขรภูมิ	Si Khoraphum								0.0		
1.อ.ปราสาท	Prasat								0.0		
2.อ.สังขะ	Sangkha								0.0		
3.จ.ศรีสะเกษ	Sisaket								0.0	0.0	- 0.5
4.อ.ราษีไศล	Rasisalai								0.0		
5.อ.อุทุมพรพิสัย	Uthumphon Phisai								0.0		
6.อ.กันทรารมย์	Kanthararom								0.0		
7.อ.ขุขันธ์	Khukhan								0.0		
8.อ.กันทราลักษณ์	Kantharalak								0.0		
9.จ.อุบลราชธานี	Ubon Ratchathani*								0.0	T	+ 1.6

สถานีฝน	Station	วันที่และจำนวนน้ำฝนเป็นมิลลิเมตร Date and amount of rainfall in m.m. มกราคม January 9	10	11	12	13	14	15	ฝนรวม ม.ม. Total m.m.	ฝนรวมตั้งแต่ 1 ม.ค. Accumulative rain-fall Since Jan.1 ฝนจริง Actual	สูง(+)ต่ำ(-)กว่าปกติ Above(+) Below(-) Normal
90.อ.ชานุมาน	Chanuman								0.0		
91.อ.เขมราฐ	Khemmarat								0.0		
92.อ.อำนาจเจริญ	Amnat Charoen								0.0		
93.อ.ยะโสธร	Yasothon								0.0		
94.อ.คำเขื่อนแก้ว	Kham Khuan Kaeo								0.0		
95.อ.ตระการพืชผล	Trakan Phut Phon								0.0		
96.อ.มหาชนะชัย	Maha Chana Chai								0.0		
97.อ.เขื่องใน	Khuang Nai								0.0		
98.อ.โขงเจียม	Khong Chiam								0.0		
99.อ.พิบูลมังสาหาร	Phibun Mangsahan								0.0		
100.อ.เดชอุดม	Det Udom								0.0		
<u>ภาคกลาง</u>	<u>Central Part</u>										
1.จ.นครสวรรค์	Nakhon Sawan*								0.0	0.0	- 1.0
2.อ.บรรพตพิสัย	Banphot Phisai								0.0		
3.อ.ลาดยาว	Lat Yao								0.0		
4.อ.ชุมแสง	Chumsaeng								0.0		
5.อ.พยุหคีรี	Phayuha Khiri								0.0		
6.จ.อุทัยธานี	Uthai Thani								0.0	0.0	- 0.0
7.อ.หนองฉาง	Nong Chang								0.0		
8.อ.ทับทัน	Thab Than								0.0		
9.อ.หนองขาหย่าง	Nong Kha Yang								0.0		
10.อ.บ้านไร่	Ban Rai	..	..	..	..	..	..	..	..		
11.จ.ชัยนาท	Chainat				-				0.0	0.0	- 1.1
12.อ.มโนรมย์	Manorom								0.0		
13.อ.วัดสิงห์	Wat Sing								0.0		
14.จ.สิงห์บุรี	Singburi								0.0	0.0	- 0.0
15.อ.อินทร์บุรี	Inburi								0.0		
16.อ.บางระจัน	Bangrachan								0.0		
17.อ.พรหมบุรี	Phromburi								0.0		
18.จ.ลพบุรี	Lopburi*								0.0	0.0	- 3.3
19.อ.บ้านหมี่	Ban Mi								0.0		
20.อ.ไชยบาดาล	Chai Badan								0.0		
21.อ.ท่าวุ้ง	Tha Wung								0.0		
22.จ.สุพรรณบุรี	Suphanburi*								0.0	0.0	- 0.6
23.อ.เดิมบางนางบวช	Doembang Nangbuat								0.0		
24.อ.สามชุก	Sam Chuk								0.0		
25.อ.ศรีประจันต์	Si Prachan								0.0		
26.อ.บางปลาม้า	Bang Pla Ma								0.0		
27.อ.สองพี่น้อง	Song Phi Nong								0.0		
28.จ.อ่างทอง	Ang Thong								0.0	0.0	- 7.[illegible]

สถานีฝน	Station	วันที่และจำนวนน้ำฝนเป็นมิลลิเมตร Date and amount of rainfall in m.m. มกราคม January							ฝนรวม ม.ม. Total m.m.	ฝนรวมตั้งแต่ 1 ม.ค. Accumulative rain-fall Since Jan. 1	
		9	10	11	12	13	14	15		ฝนจริง Actual	สูง(+)ต่ำ(-) กว่าปกติ Above(+) Below (-) Normal
อ.โพธิ์ทอง	Pho Thong								0.0		
อ.ไชโย	Chaiyo								0.0		
อ.วิเศษไชยชาญ	Wiset Chaichan								0.0		
อ.ป่าโมก	Pa Mok								0.0		
จ.สระบุรี	Saraburi								0.0	0.0	- 2.6
อ.บ้านหมอ	Ban Mo								0.0		
อ.แก่งคอย	Kaeng Khoi	..	..	..	..	..	..	..	..		
อ.หนองแค	Nong Khae								0.0		
จ.พระนครศรีอยุธยา	Ayutthaya								0.0	0.0	- 3.6
อ.ท่าเรือ	Tha Rua								0.0		
อ.ผักไห่	Phak Hai								0.0		
อ.บางบาล	Bang Ban								0.0		
อ.บางไทร	Bang Sai								0.0		
อ.เสนา	Sena								0.0		
อ.บางปะอิน	Bang Pa-in								0.0		
จ.นครนายก	Nakhon Nayok								0.0	T	- 14.8
อ.บ้านนา	Ban Na								0.0		
อ.ปากพลี	Pak Phli								0.0		
จ.ปราจีนบุรี	Prachinburi*								0.0	T	- 6.6
อ.บ้านสร้าง	Ban Sang								0.0		
อ.ศรีมหาโพธิ์	Si Maha Pho								0.0		
อ.กบินทร์บุรี	Kabinburi								0.0		
อ.สระแก้ว	Sa Kaeo								0.0		
อ.วัฒนานคร	Watthana Nakhon								0.0		
อ.อรัญประเทศ	Aranyaprathet*								0.0	0.5	- 1.3
จ.ปทุมธานี	Pathum Thani								0.0	0.0	- 1.1
อ.ธัญบุรี	Thanyaburi								0.0		
จ.นนทบุรี	Nonthaburi								0.0	0.0	- 5.5
อ.บางบัวทอง	Bang Bua Thong								0.0		
จ.กาญจนบุรี	Kanchanaburi*								0.0	0.0	- 4.0
อ.สังขละบุรี	Sang Khlaburi								0.0		
อ.ทองผาภูมิ	Thong Pha Phum								0.0		
อ.ไทรโยค	Sai Yok	..	..	..	..	..	..	..	..		
กิ่ง อ.ศรีสวัสดิ์	Si Sawat								0.0		
อ.บ่อพลอย	Bo Phloi	..	..	..	..	..	..	..	..		
อ.พนมทวน	Phanom Thuan								0.0		
อ.ท่าม่วง	Tha Muang								0.0		
จ.นครปฐม	Nakhon Pathom								0.0	0.0	- 0.6
อ.นครชัยศรี	Nakhon Chai Si								0.0		
จ.ธนบุรี (บางกอกน้อย)	Thonburi								0.0	0.0	- 0.0

สถานีฝน	Station	วันที่และจำนวนน้ำฝนเป็นมิลลิเมตร Date and amount of rainfall in m.m. มกราคม January 9	10	11	12	13	14	15	ฝนรวม มม. Total m.m.	ฝนรวมตั้งแต่ 1 ม. Accumulative r -fall Since Jan. ฝนจริง Actual	สูง(+)ต่ำ กว่าปก Above(Below(Norm
69. อ.บางขุนเทียน	Bang Khun Thian								0.0		
70. กรมอุตุนิยมวิทยา	Bangkok*								0.0	T	- 8.
71. สนามบินดอนเมือง	Don Muang*								0.0	T	- 6.
72. อ.บางเขน	Bang Khen								0.0		
73. อ.มีนบุรี	Minburi								0.0		
74. อ.ลาดกระบัง	Lat Krabang								0.0		
75. อุตุฯบางนา	Bang Na*								0.0		
76. จ.ฉะเชิงเทรา	Chachoengsao								0.0	0.0	- 4.
77. อ.บ้านโพธิ์	Ban Pho								0.0		
78. จ.ราชบุรี	Ratburi								0.0	0.0	- 0.
79. อ.บ้านโป่ง	Ban Pong								0.0		
80. อ.โพธาราม	Photharam								0.0		
81. อ.ดำเนินสดวก	Damnoen Saduak								0.0		
82. อ.ปากท่อ	Pak Tho								0.0		
83. จ.สมุทรสงคราม	Samut Songkhram								0.0	0.0	- 0.
84. อ.บางคนที	Bang Khonthi								0.0		
85. อ.อัมพวา	Amphawa								0.0		
86. จ.สมุทรสาคร	Samut Sakhon								0.0	0.0	- 1.
87. จ.สมุทรปราการ	Samut Prakan								0.0	0.0	- 17.
88. อ.พระประแดง	Phrapradaeng								0.0		
89. ป้อมพระจุลฯ	Pom Phrachun*	..	..	..	..	..	..	..	..		
90. บางปู	Bang Pu*	..	..	..	..	..	..	..	..		
91. อ.บางพลี	Bang Phli								0.0		
อ่าวไทยฝั่งตะวันออก	Gulf of Thailand East Coast										
1. จ.ชลบุรี	Chonburi*								0.0	T	- 6.
2. อ.พานทอง	Phan Thong								0.0		
3. อ.พนัสนิคม	Phanat Nikhom								0.0		
4. อ.บ้านบึง	Ban Bung								0.0		
5. อ.สีชัง	Si Chang*								0.0		
6. อ.ศรีราชา	Si Racha								0.0		
7. อ.สัตหีบ	Sattahip*								0.0	T	- 7.
8. จ.ระยอง	Rayong								0.0	0.0	- 0.
9. อ.บ้านค่าย	Ban Khai								0.0		
10. อ.บ้านเพ	Ban Phe*								0.0		
11. อ.แกลง	Klaeng								0.0		
12. จ.จันทบุรี	Chanthaburi*								0.0	T	- 27.
13. อ.โป่งน้ำร้อน	Pong Namron								0.0		
14. อ.ท่าใหม่	Tha Mai								0.0		
15. อ.มะขาม	Makham								0.0		
16. อ.ขลุง	Khlung								0.0		

สถานีฝน	Station	วันที่และจำนวนน้ำฝนเป็นมิลลิเมตร Date and amount of rainfall in m.m. มกราคม January							ฝนรวม ม.ม. Total m.m.	ฝนรวมตั้งแต่ 1 ม.ค. Accumulative rain-fall Since Jan.1	
		9	10	11	12	13	14	15		ฝนจริง Actual	สูง(+)ต่ำ(-) กว่าปกติ Above(+) Below(-) Normal
จ.ตราด	Trat								0.0	0.0	- 17.9
อ.เขาสมิง	Khao Saming								0.0		
อ.แหลมงอบ	Laem Ngop								0.0		
อ.คลองใหญ่	Khlong Yai*								0.0	0.0	- 13.2
ไทยฝั่งตะวันตก	Gulf of Thailand West Coast										
จ.เพชรบุรี	Phetburi								0.0	0.0	- 0.0
อ.บ้านแหลม	Ban Laem								0.0		
อ.ชะอำ	Cha Am								0.0		
จ.ประจวบคีรีขันธ์	Prachuap Khirikhan*								0.0	0.1	- 5.4
อ.หัวหิน	Hua Hin*								0.0	1.3	+ 0.4
จ.ชุมพร	Chumphon*	T							T	163.7	+144.8
อ.ท่าแซะ	Tha Sae								0.0		
อ.สวี	Sawi								0.0		
อ.หลังสวน	Lang Suan								0.0		
จ.สุราษฎร์ธานี	Bandon*	2.1	2.4	2.2	9.7	0.8		17.4	34.6	341.6	+307.2
อ.ไชยา	Chaiya			14.6	24.3				38.9		
อ.พุนพิน	Phun Phin								0.0		
อ.บ้านนาสาร	Ban Nasan	0.9	2.0						2.9		
จ.นครศรีธรรมราช	Nakhon Si Thammarat*	T	7.1	8.4	4.0	10.4	T	2.3	32.2	408.1	+275.8
อ.สิชล	Sichon								0.0		
อ.ท่าศาลา	Tha Sala	33.0		23.0	62.5				118.5		
อ.ฉวาง	Chawang		5.3						5.3		
อ.ทุ่งสง	Thun Song		4.7	16.3	2.1				23.1		
อ.ร่อนพิบูลย์	Ron Phibun								0.0		
อ.ปากพนัง	Pak Phanang			32.1		7.4			39.5		
จ.พัทลุง	Phatthalung	0.9		3.9	2.6	0.5			7.9	425.8	+339.3
อ.เขาไชยสน	Khao Chai Son	6.8	2.3		16.8				25.9		
จ.สงขลา	Songkhla*	T		1.3	T			T	1.3	243.4	+158.9
อ.รัตภูมิ	Rattaphum	..	..	..	..	..	..	..	..		
อ.หาดใหญ่	Hat Yai	19.2		24.5					43.7		
อ.สะเดา	Sadao								0.0		
จ.ปัตตานี	Pattani*	5.9	0.7	0.6	1.4	T			8.6	599.3	+554.3
อ.หนองจิก	Nong Chik								0.0		
อ.ยะหริ่ง	Yaring	3.4	3.3		3.1				9.8		
อ.ปะนาเระ	Panare			1.8					1.8		
จ.ยะลา	Yala	12.3							12.3	562.9	..
อ.เบตง	Be Tong	2.4			34.7				37.1		
จ.นราธิวาส	Narathiwat*	3.2	0.7	1.7	1.5	1.2	T	4.4	12.7	932.5	+773.9
อ.ยี่งอ	Yi Ngo		6.5	5.7	11.3				23.5		
อ.ระแงะ	Ra Ngae	9.1	8.7		8.4	2.9			29.1		

สถานีฝน	Station	วันที่และจำนวนน้ำฝนเป็นมิลลิเมตร Date and amount of rainfall in m.m. มกราคม January 9	10	11	12	13	14	15	ฝนรวม มม. Total m.m.	ฝนรวมตั้งแต่ 1 ม. Accumulative r-fall Since Jan. ฝนจริง Actual	สูง(+) ต่ำ กว่าปก Above(Below(Norm-
36.อ.ตากใบ	Tak Bai								0.0		
ภาคใต้ฝั่งตะวันตก	Southern Thailand West Coast										
1.จ.ระนอง	Ranong*	6.5	1.0		0.6				8.1	106.2	+ 95.
2.อ.กระบุรี	Kraburi								0.0		
3.จ.พังงา	Phang Nga		0.4	6.2					6.6	57.7	+ 43.
4.อ.ตะกั่วป่า	Takua Pa								0.0		
5.อ.ท้ายเหมือง	Thai Muang								0.0		
6.อ.ตะกั่วทุ่ง	Takua Thung			5.8					5.8		
7.จ.ภูเก็ต	Phuket*	..	..	..	..	..	..	..	..		
8.สนามบินภูเก็ต	Phuket Airport*		1.2	0.4		17.0			18.6	84.8	+ 72.
9.อ.ถลาง	Thalang	..	..	..	..	..	..	..	..		
10.จ.กระบี่	Krabi	T	T	1.1		3.1			4.2	91.0	..
11.อ.คลองท่อม	Khlong Thom			10.7	1.5				12.2		
12.จ.ตรัง	Trang	..	..	..	..	..	..	..	..		
13.สนามบินตรัง	Trang Airport*	1.4		1.6		T		2.0	5.0	267.0	+248.
14.อ.สิเกา	Si Kao		T	4.9		2.5			7.4		
15.อ.ย่านตาขาว	Yan Ta Khao								0.0		
16.อ.ปะเหลียน	Pa Lian								0.0		
17.จ.สตูล	Satun			T					T	145.0	+137.
18.อ.ละงู	La Ngu								0.0		

หมายเหตุ			Remark		
	ช่องว่าง	ไม่มีรายงานฝนตก		Blank	No report
	*	สถานีตรวจอากาศ		*	Synoptic Station
	T	ฝนเล็กน้อยวัดไม่ได้		T	Trace
	..	ไม่มีรายงาน		..	No report

อุณหภูมิสูงสุดและต่ำสุดประจำวันที่ ๙ - ๑๕ มกราคม ๒๕๑๐

Daily Max. and Min. Temperature January 9 - 15, 1967

สถานี	Station	อุณหภูมิสูงสุดและต่ำสุดเป็นองศา ซ. Max. and Min. Temperature in degree C. 9	10	11	12	13	14	15	เฉลี่ยสูงสุดต่ำสุด Average Max. Min.	เฉลี่ยในสัปดาห์ Weekly Mean	ค่าปกติประจำเ Month Norm
ภาคเหนือ	Northern Part										
1.จ.เชียงราย	Chiangrai	28.7 17.0	29.7 15.0	29.0 15.0	28.0 17.8	28.0 18.4	26.7 18.2	18.3 17.9	26.9 17.0	22.0	19.5
2.อ.ฝาง	Fang	..	..	..	..	..	..	..	..	..	..

สถานี	Station	อุณหภูมิสูงสุดและต่ำสุดเป็นองศา ซ. Max. and Min. Temperature in degree C.							เฉลี่ยสูงสุด ต่ำสุด Average Max. Min.	เฉลี่ยในสัปดาห์ Weekly Mean	ค่าปกติประจำเดือน Monthly Normal
		9	10	11	12	13	14	15			
จ.แม่ฮ่องสอน	Mae Hongson	32.4 18.0	32.9 17.3	33.3 16.8	32.0 19.4	32.8 20.3	31.6 21.1	28.4 17.9	31.9 18.7	25.3	21.9
จ.เชียงใหม่	Chiangmai	30.7 16.8	30.2 14.9	30.2 15.2	29.8 16.2	30.7 20.6	30.0 20.3	25.0 20.1	29.5 17.7	23.6	21.1
จ.น่าน	Nan	31.2 15.6	31.6 13.9	31.2 14.1	28.9 13.9	30.4 15.6	29.2 17.1	24.9 19.9	29.6 15.7	22.7	21.3
จ.ลำปาง	Lampang	31.6 19.0	31.2 16.0	31.5 16.0	31.4 16.0	30.8 18.0	31.8 18.8	22.8 21.5	30.2 17.9	24.1	21.8
อ.แม่สะเรียง	Mae Sariang	35.0 16.7	33.7 14.3	34.5 16.7	34.3 16.3	32.5 17.7	32.7 18.1	32.8 17.8	33.6 16.8	25.2	22.1
จ.แพร่	Phrae	33.0 16.7	32.5 16.2	32.6 15.9	31.7 15.8	30.8 16.5	.. 17.9	25.0 20.3	30.9 17.0	24.0	21.8
จ.อุตรดิตถ์	Uttaradit	32.5 20.3	32.5 17.4	32.0 17.2	30.7 16.9	30.2 16.3	30.8 17.2	23.8 22.0	30.4 18.2	24.3	23.8
เขื่อนภูมิพล	Bhumibol Dam	..	..	..	..	..	..	..	..	..	..
จ.ตาก	Tak	31.0 22.0	31.0 17.0	31.0 17.5	32.0 15.5	31.0 15.1	32.2 16.0	24.3 21.0	30.4 17.7	24.1	22.8
จ.พิษณุโลก	Phitsanulok	32.8 21.6	32.7 19.8	32.4 19.1	30.9 19.2	30.3 16.8	30.8 17.8	26.5 22.2	30.9 19.5	25.2	24.4
อ.แม่สอด	Mae Sot	31.9 20.9	32.6 16.7	32.0 15.9	32.8 15.9	32.1 16.3	32.7 17.8	28.5 20.6	31.8 17.7	24.8	22.9
จ.เพชรบูรณ์	Phetchabun	34.2 18.8	32.3 16.5	31.8 15.5	30.5 16.9	30.2 12.6	31.8 13.6	26.0 19.2	31.0 16.2	23.6	22.8
ภาคตะวันออกเฉียงเหนือ	Northeastern Part										
จ.หนองคาย	Nong Khai	27.7 15.8	28.6 15.5	.. 15.2	.. ..	22.8 ..	26.7 13.8	23.9 14.8	25.9 15.0	20.5	..
จ.เลย	Loei	29.3 14.2	29.3 12.8	28.2 13.1	26.4 12.6	26.7 10.7	29.2 10.9	21.2 16.5	27.2 13.0	20.1	20.2
จ.อุดรธานี	Udon Thani	27.7 17.0	28.7 15.2	27.4 15.5	25.0 11.6	24.8 12.4	27.0 13.3	23.5 15.5	26.3 14.4	20.4	22.2
จ.นครพนม	Nakhon Phanom	27.4 13.7	27.6 12.6	25.0 12.7	23.8 8.9	25.2 9.9	25.6 11.7	21.2 13.9	25.1 11.9	18.5	21.1
จ.สกลนคร	Sakon Nakhon	27.5 14.3	27.8 14.5	26.2 14.5	23.6 10.1	24.5 10.2	26.0 12.2	21.8 13.3	25.3 12.7	19.0	21.3
อ.มุกดาหาร	Mukdahan	28.2 14.7	28.7 14.5	26.4 13.5	25.0 10.4	25.6 10.5	28.0 9.7	21.7 12.4	26.2 12.2	19.2	21.2
จ.ขอนแก่น	Khon Kaen	29.1 16.9	29.3 15.7	28.7 14.5	25.8 11.4	26.2 12.0	28.5 13.1	23.8 15.3	27.3 14.1	20.7	22.8
จ.ร้อยเอ็ด	Roi Et	29.3 15.8	29.5 15.5	29.0 14.6	25.7 13.4	27.0 11.1	28.5 13.0	25.8 14.2	27.8 13.9	20.9	23.2
จ.ชัยภูมิ	Chaiyaphum	28.8 19.8	28.8 18.0	27.9 17.6	26.0 14.3	26.0 14.4	28.0 14.2	24.5 16.7	27.1 16.4	21.8	23.1
จ.อุบลราชธานี	Ubon Ratchathani	30.7 17.7	30.7 16.5	28.8 16.6	27.0 13.0	27.5 12.2	29.3 10.0	23.0 15.6	28.1 14.5	21.3	23.8
จ.สุรินทร์	Surin	29.4 15.7	29.5 14.3	29.4 14.8	26.0 11.0	.. 11.2	28.0 12.0	24.6 13.0	27.8 13.1	20.5	23.5
จ.นครราชสีมา	Nakhon Ratchasima	29.4 17.6	29.5 16.6	28.6 15.9	25.7 13.5	27.5 12.3	28.8 12.7	25.3 15.3	27.8 14.8	21.3	23.5
ภาคกลาง	Central Part										
จ.นครสวรรค์	Nakhon Sawan	31.3 19.4	31.2 18.0	33.0 17.0	29.3 16.4	30.4 14.8	30.7 18.7	27.1 19.5	30.4 17.7	24.1	24.9
จ.ลพบุรี	Lopburi	30.8 20.5	31.5 20.0	34.0 20.0	29.6 17.5	31.3 18.8	32.2 15.5	27.3 17.3	31.0 18.5	24.8	25.9
จ.สุพรรณบุรี	Suphanburi	30.5 20.6	31.5 20.5	31.5 19.3	29.5 19.1	30.1 16.4	31.0 16.2	27.4 19.3	30.2 18.8	24.5	25.1

สถานี	Station	อุณหภูมิสูงสุดและต่ำสุดเป็นองศา ซ. Max. and Min. Temperature in degree C.							เฉลี่ยสูงสุดต่ำสุด Average Max. Min.	เฉลี่ยในสัปดาห์ Weekly Mean	ค่าปกติประจำเดือน Month Norm
		9	10	11	12	13	14	15			
4. จ.ปราจีนบุรี	Prachinburi	31.5 21.1	32.0 20.5	31.7 20.4	30.2 19.0	30.7 16.4	30.5 16.0	27.7 17.4	30.6 18.7	24.7	25.5
5. จ.กาญจนบุรี	Kanchanaburi	29.4 22.8	31.3 18.9	30.9 17.1	29.8 17.5	30.2 15.0	30.8 15.8	26.6 17.8	29.9 17.8	23.0	24.6
6. สนามบินดอนเมือง	Don Muang	32.5 20.8	33.3 21.2	33.2 20.2	32.5 20.5	32.3 18.5	32.2 18.3	30.2 19.6	32.3 19.9	26.1	26.0
7. กรมอุตุนิยมวิทยา	Bangkok	32.0 21.7	32.6 21.2	32.5 20.6	31.5 20.1	31.5 18.5	32.2 19.3	29.5 19.2	31.7 20.1	25.9	26.0
8. อ.อรัญประเทศ	Aranyaprathet	31.4 20.3	30.7 19.9	31.9 18.6	28.0 16.8	29.3 14.7	30.2 14.2	27.1 16.2	29.8 17.2	23.5	24.9
9. อุตุฯบางนา	Bang Na	30.5 20.8	31.3 20.4	31.2 19.0	29.5 18.8	30.5 17.5	30.8 17.9	28.3 18.4	30.3 19.0	24.7	..
<u>อ่าวไทยฝั่งตะวันออก</u>	<u>Gulf of Thailand East Coast</u>										
1. ป้อมพระจุลฯ	Pom Phrachun	..	..	..	..	..	..	..	..	..	..
2. จ.ชลบุรี	Chonburi	31.4 21.7	32.0 22.5	31.9 21.5	30.3 20.6	31.0 19.4	31.0 19.3	28.5 18.4	30.9 20.5	25.7	25.7
3. อ.สีชัง	Si Chang.	29.5 24.0	.. 24.4	.. 24.2	.. ..	.. ..	.. ..	.. ..	.. ..	..	26.2
4. อ.สัตหีบ	Sattahip	36.5 22.1	34.3 21.6	36.0 21.0	34.9 21.2	33.1 19.5	33.8 21.2	32.5 20.1	34.4 21.0	27.7	28.0
5. จ.ระยอง	Rayong	31.8 21.5	31.0 21.8	31.2 20.6	.. 20.6	29.8 ..	.. 18.2	.. ..	31.0 20.5	25.8	..
6. ต.บ้านเพ	Ban Phe	29.5 21.6	28.5 22.0	28.5 20.3	27.4 21.8	30.0 16.8	.. 23.4	.. ..	28.8 21.0	24.9	..
7. จ.จันทบุรี	Chanthaburi	32.2 21.8	30.5 22.3	32.5 20.7	29.0 20.0	30.5 19.8	30.6 19.4	27.0 18.8	30.3 20.4	25.4	25.8
8. อ.แหลมงอบ	Laem Ngop	31.0 ..	32.0 22.4	.. 21.7	.. ..	.. ..	.. ..	.. ..	.. ..	..	..
9. อ.คลองใหญ่	Khlong Yai	33.3 20.0	34.4 20.0	.. 20.0	31.8 20.8	30.5 19.0	.. 19.4	.. ..	32.5 19.9	26.2	25.8
<u>อ่าวไทยฝั่งตะวันตก</u>	<u>Gulf of Thailand West Coast</u>										
1. อ.หัวหิน	Hua Hin	28.2 21.1	28.1 22.0	28.4 21.0	28.2 21.1	27.8 19.8	28.7 20.2	26.4 19.2	28.0 20.6	24.3	25.0
2. จ.ประจวบคีรีขันธ์	Prachuap Khirikhan	28.2 21.9	28.8 22.0	28.7 19.7	28.2 19.9	28.3 20.8	28.8 17.9	27.3 18.8	28.3 20.1	24.2	24.5
3. จ.ชุมพร	Chumphon	29.5 24.1	29.2 22.0	29.0 21.2	28.7 20.9	28.8 19.8	28.6 19.9	28.4 19.8	28.9 21.1	25.0	24.9
4. จ.สุราษฎร์ธานี	Bandon	29.0 21.7	28.5 22.1	28.3 23.3	28.0 22.3	27.0 22.4	29.1 21.4	28.2 20.2	28.3 21.9	25.1	25.7
5. จ.นครศรีธรรมราช	Nakhon Si Thammarat	30.0 22.0	29.5 22.3	28.0 22.3	30.2 21.6	28.5 22.0	29.6 22.0	29.1 20.6	29.3 21.9	25.6	26.0
6. จ.สงขลา	Songkhla	29.5 25.6	29.6 23.0	29.4 25.5	30.2 24.9	29.7 25.2	30.2 23.0	30.5 24.9	29.9 24.6	27.3	26.9
7. จ.ปัตตานี	Pattani	29.1 22.8	29.5 23.2	28.4 23.3	29.1 22.8	28.7 23.0	29.9 21.8	29.8 21.2	29.2 22.6	25.9	..
8. จ.นราธิวาส	Narathiwat	29.3 25.0	29.5 25.0	30.5 24.8	29.4 25.0	30.0 24.5	29.5 22.5	30.5 21.5	29.8 24.0	26.9	25.9
<u>ภาคใต้ฝั่งตะวันตก</u>	<u>Southern Thailand West Coast</u>										
1. จ.ระนอง	Ranong	29.1 22.5	31.4 21.6	31.5 20.0	29.8 21.5	31.7 21.0	31.7 20.8	31.3 20.2	30.9 21.1	26.0	25.7
2. จ.ภูเก็ต	Phuket	30.6 22.9	31.6 22.1	29.0 21.7	30.4 21.2	30.1 21.9	30.3 21.8	30.1 23.1	30.3 22.1	26.2	26.4
3. จ.ตรัง	Trang	30.7 22.0	31.7 24.0	31.0 24.7	30.5 24.1	.. 22.2	31.4 21.3	31.2 22.5	31.1 23.0	27.1	26.8

แก้ไขเพิ่มเติมรายงานอากาศประจำสัปดาห์ฉบับที่ ๒/๒๕๑๐ เนื่องจากได้รับรายงานภายหลัง

Correction in weekly weather report No. 2/1967 for late report rainfall data

สถานีฝน	Station	วันที่และจำนวนน้ำฝนเป็นมิลลิเมตร Date and amount of rainfall in m.m. มกราคม January							ฝนรวม ม.ม. Total m.m.	ฝนรวมตั้งแต่ 1 ม.ค. Accumulative rain-fall Since Jan. 1	
		2	3	4	5	6	7	8		ฝนจริง Actual	สูง(+)ต่ำ(-)กว่าปกติ Above(+) Below(-) Normal
ไทยฝั่งตะวันตก	Gulf of Thailand West Coast										
อ.ท่าแซะ	Tha Sae							76.7	145.9		
อ.สวี	Sawi							79.5	79.5		
อ.หลังสวน	Lang Suan							92.2	363.2		
อ.ไชยา	Chaiya							28.8	289.2		
อ.บ้านนาสาร	Ban Na san						91.7	7.5	99.2		
อ.ฉิชล	Sichon						267.1	106.2	690.3		
อ.ท่าศาลา	Tha Sala							205.0	412.2		
อ.ทุ่งสง	Thung Song							11.5	162.1		
อ.เขาไชยสน	Khao Chai Son							11.2	334.3		
อ.สะเดา	Sadao							32.0	267.2		
อ.ยะหริ่ง	Yaring					158.9	8.9		410.4		
อ.ปานาเระ	Panare					190.5	40.2		230.7		
จ.ยะลา	Yala							11.2	550.6		
อ.เบตง	Be Tong							53.3	525.5		
อ.ระแงะ	Ra Ngae							19.2	839.0		
อ.ตากใบ	Tak Bai				358.6	427.8	6.3		1157.9		
ไทยฝั่งตะวันตก	Southern Thailand West Coast										
อ.กระบุรี	Kraburi							32.7	32.7		
จ.พังงา	Phang Nga						24.0	20.8	51.1	51.1	+ 7.7
อ.ตะกั่วป่า	Takua Pa					17.8	29.4	6.3	58.9		
อ.ท้ายเหมือง	Thai Muang						11.0	10.7	32.8		
อ.ตะกั่วทุ่ง	Thakua Thung					3.8	9.4	13.5	26.7		
อ.กระบี่	Krabi							11.5	86.8	86.8	
อ.คลองท่อม	Khlong Thom							14.3	85.1		
จ.ตรัง	Trang							99.6	99.6		
อ.สิเกา	Si Kao							30.4	205.1		
อ.ละงู	La Ngu					81.2	1.2		115.5		

Pam 604

กรมอุตุนิยมวิทยา สำนักนายกรัฐมนตรี

รายงานอากาศประจำสัปดาห์ ระหว่างวันที่ ๑๖ ถึง ๒๒ มกราคม ๒๕๑๐

และ

การคาดหมายลักษณะอากาศ ระหว่างวันที่ ๒๓ ถึง ๒๙ มกราคม ๒๕๑๐

ฉบับที่ ๔/๒๕๑๐

พลเรือโท สนิธ เวสารัชชนันท์

อธิบดีกรมอุตุนิยมวิทยา

METEOROLOGICAL DEPARTMENT
OFFICE OF THE PRIME MINISTER
BANGKOK THAILAND

WEEKLY WEATHER REPORT

DURING THE PERIOD JANUARY 16 — 22, 1967

AND

WEATHER OUTLOOK

DURING JANUARY 23 — 29, 1967

No. 4 / 1967

Sanit Vesa — rajananda

Vice Admiral, Director General

การคาดหมายลักษณะอากาศใน ๗ วันข้างหน้า
ตั้งแต่วันที่ ๒๓ - ๒๙ มกราคม ๒๕๑๐

ลักษณะทั่วไป

บริเวณความกดอากาศสูงในประเทศจีนมีกำลังอ่อนลง กระแสลมฝ่ายตะวันออกจะพัดแทนที่มรสุมตะวันออกเฉียงเหนือ ซึ่งทำให้อุณหภูมิอากาศในภาคต่าง ๆ สูงขึ้น ส่วนทางภาคใต้ฝนจะลดน้อยลงโดยทั่วไป

ภาคเหนือ ภาคตะวันออกเฉียงเหนือ	อากาศเย็นกับมีหมอกเกือบทั่วไปในตอนเช้า และอุณหภูมิจะเริ่มสูงขึ้น
ภาคกลาง ภาคตะวันออก	มีเมฆคลุ้มบางส่วน และอุณหภูมิจะเริ่มสูงขึ้น
อ่าวไทยฝั่งตะวันตก	ตลอดสัปดาห์มีฝนเป็นแห่ง ๆ โดยเฉพาะทางตอนใต้ของภาค
ภาคใต้ฝั่งตะวันตก	ตลอดสัปดาห์จะมีฝนเล็กน้อยเป็นบางแห่ง
พระนคร และ ธนบุรี	มีเมฆคลุ้มบางส่วน และอุณหภูมิจะเริ่มสูงขึ้น

กรมอุตุนิยมวิทยา

๒๓ ม.ค. ๑๐

Weather Outlook for the next seven days
From January 23 - 29, 1967

General Siuation

The high pressure area over China is weakening. The northeast monsoon will be replaced by eastery winds. The temperatures begin to incrase in various part of the country while the amount of rainfall will be markedly decreased in the southern part.

Northern Part: Northeastern Part:	Cool weather with morning fog in most places and increase in temperature.
Central Part: Eastern Part:	Partly cloudy with increase in temperature.
Gulf of Thailand, West Coast:	Througout the week, scattered showers particulary in the southern portion.
Southern Thailand, West Coast:	Throughout the week, light isolated showers.

Bangkok and Thonburi: Partly cloudy with increase in temperature.

Meteorological Department
23 / 1 / 1967

สรุปลักษณะอากาศทั่วไปในรอบสัปดาห์
ตั้งแต่วันที่ ๑๖ - ๒๒ มกราคม ๒๕๑๐

๑. บริเวณความกดอากาศสูงในประเทศจีนยังคงมีกำลังแรงอยู่และแผ่ลงมาปกคลุมถึงประเทศไทย แล้วได้อ่อนกำลังลงในตอนครึ่งหลังของสัปดาห์ ทำให้อากาศในบริเวณตอนบนของประเทศหนาวเย็นเกือบตลอดสัปดาห์และอุ่นขึ้นในตอนปลายสัปดาห์

ในระหว่างสัปดาห์พายุดีเปรสชั่นในทะเลจีนใต้แถบบริเวณเกาะบอร์เนียวได้เคลื่อนมาทางตะวันตก แล้วอ่อนกำลังลงเป็นหย่อมความกดอากาศต่ำทางตะวันออกของแหลมมลายูในตอนสุดสัปดาห์

๒. ตลอดสัปดาห์บริเวณตอนบนของประเทศไม่มีรายงานฝนตก ส่วนภาคใต้มีบริเวณตั้งแต่บ้านดอนลงไปมีฝนเล็กน้อยเกือบตลอดสัปดาห์ เว้นแต่ในตอนกลางสัปดาห์มีฝนตกหนักเป็นบางแห่ง

๓. ในระหว่างสัปดาห์ อุณหภูมิที่ได้ลดลงต่ำที่สุดในภาคต่าง ๆ ของประเทศไทย ปรากฏดังนี้ :-

ภาคเหนือ	๖.๑ ซ.	ที่ อ.ฝาง จ.เชียงใหม่	เมื่อวันที่ ๑๗	ม.ค.
ภาคตะวันออกเฉียงเหนือ	๓.๑ ซ.	ที่ จ.เลย	" ๑๘	"
ภาคกลาง	๘.๐ ซ.	ที่ จ.นครสวรรค์	" ๑๘	"
อ่าวไทย ฝั่งตะวันออก	๑๒.๒ ซ.	ที่ จ.ชลบุรี	" ๑๗	"
อ่าวไทย ฝั่งตะวันตก	๑๕.๑ ซ.	ที่ จ.ชุมพร	" ๑๘	"
ภาคใต้ ฝั่งตะวันตก	๑๕.๒ ซ.	ที่ จ.ระนอง	" ๑๘	"

กรมอุตุนิยมวิทยา

๒๓ ม.ค. ๑๐

General Situation

Period January 16 - 22, 1967

1. The active anticyclone in China extended southward to Thailand and weakened in the latter half of the week causing cooler weather almost throughout the week and warmer weather in the end of the week over the Upper Thailand

During the week a depression in the south China Sea near Borneo Island moved westward and then weakened to be a low cell in the east coast of Malasian Peninsula during the weekend

2. No rain was reported over the Upper Thialand during the week. Isolated light rain occurred over the southern part from Ban Don southward almost throughout the week excepted local heavy falls in some area in the middle of the week.

3. During the week, the lowest temperatures in the various part of Thailand were as follows :-

Northern Part	6.1 C.	at Fang	on Jan. 17
Northeastern Part	3.1 C.	at Loei	" " 18
Central Part	8.0 C.	at Nakhon Sawan	" " 18
Gulf of Thailand, East Coast	12.2 C.	at Chonburi	" " 17
Gulf of Thailand, West Coast	15.1 C.	at Chomphon	" " 18
Southern Thailnad, West Coast	15.2 C.	at Ranong	" " 18

Meteorological Department
23 / 1 / 1967

ข่าวอากาศเพื่อการเกษตรประจำสัปดาห์

ระหว่างวันที่ ๑๖ - ๒๒ มกราคม ปรากฏว่าตลอดสัปดาห์บริเวณตอนบนของประเทศไม่มีรายงานฝนตก ส่วนภาคใต้บริเวณตั้งแต่บ้านตอนลงไปมีฝนเล็กน้อยเกือบตลอดสัปดาห์ เว้นแต่ในตอนกลางสัปดาห์มีฝนตกหนักเป็นบางแห่ง

ข้อควรระวัง

เนื่องจากในระยะนี้ทางภาคเหนือและภาคตะวันออกเฉียงเหนือจะมีหมอกเกือบทั่วไปในตอนเช้า ลักษณะเช่นนี้เหมาะแก่การเกิดของเชื้อรา จึงอาจทำให้โรคพืชบางชนิดระบาดแพร่หลายได้

สำหรับทางภาคใต้ได้ปรากฏศัตรูพืชบางชนิด เช่น แมลงสิง เริ่มระบาดในบางจังหวัด และเนื่องจากในระยะนี้อากาศทางภาคใต้ยังคงชื้นอยู่ ซึ่งจะช่วยให้ศัตรูพืชดังกล่าวแพร่หลายมากขึ้น จึงขอโปรดสังเกตรับทราบไว้ด้วย.

กองอากาศเกษตร กรมอุตุนิยมวิทยา

๒๐ ม.ค. ๑๐

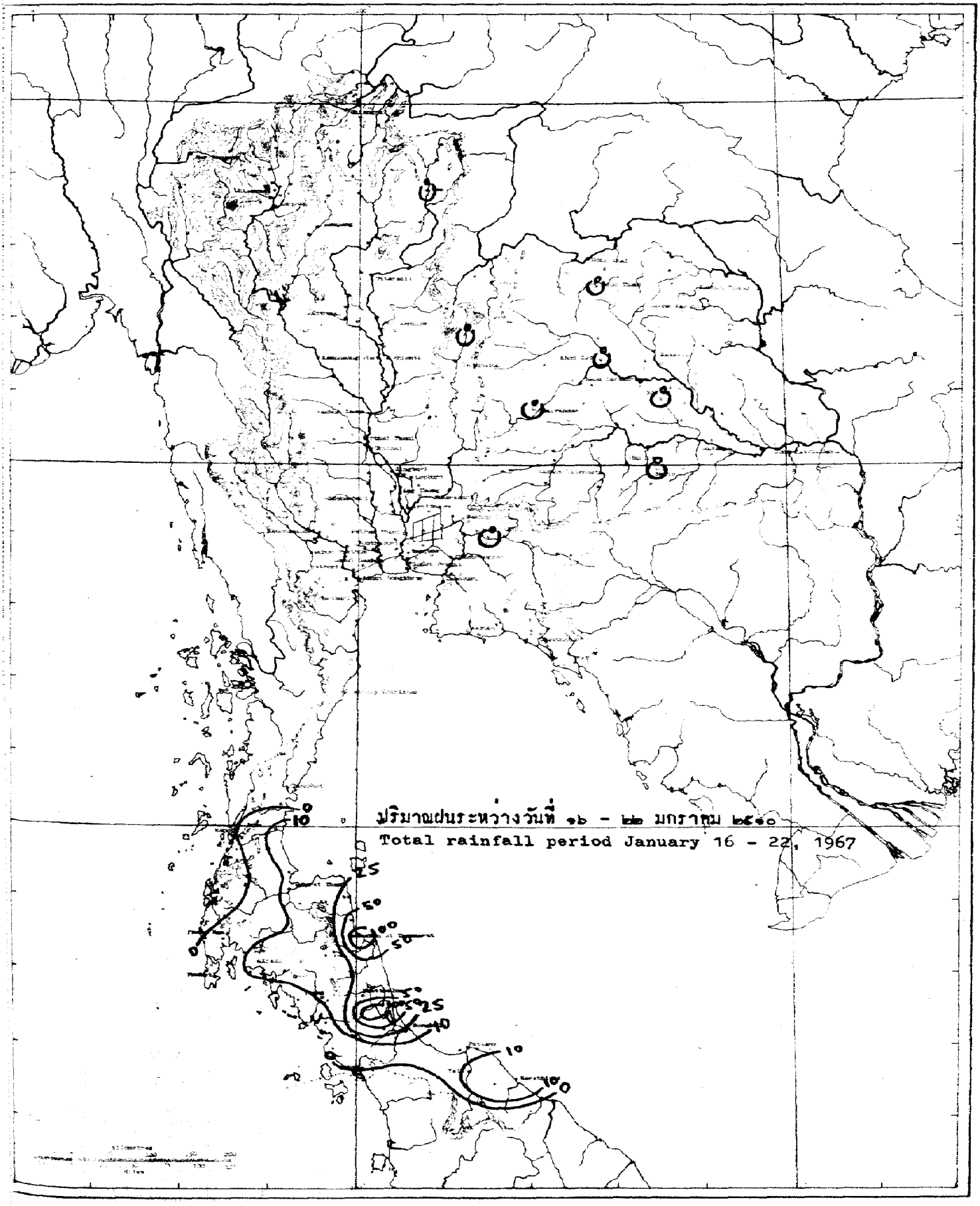
ปริมาณฝนระหว่างวันที่ ๑๖ - ๒๒ มกราคม ๒๕๑๐
Total rainfall period January 16 - 22, 1967
10
25
50
100
50
25
10
10
10

สถานีฝน	Station	วันที่และจำนวนน้ำฝนเป็นมิลลิเมตร Date and amount of rainfall in m.m. มกราคม January							ฝนรวม ม.ม. Total m.m.	ฝนรวมตั้งแต่ 1 ม.ค. Accumulative rain-fall Since Jan.1	
		16	17	18	19	20	21	22		ฝนจริง Actual	สูง(+)ต่ำ(-)กว่าปกติ Above(+) Below(-) Normal
ภาคเหนือ	Northern Part										
1.จ.เชียงราย	Chiangrai*								0.0	8.2	+ 2.5
2.อ.แม่สาย	Mae Sai								0.0		
3.อ.เชียงแสน	Chiangsaen								0.0		
4.อ.เชียงของ	Chiangkhong								0.0		
5.อ.แม่จัน	Mae Chan								0.0		
6.อ.แม่สรวย	Mae Sruai								0.0		
7.อ.เทิง	Thoeng								0.0		
8.อ.เชียงคำ	Chiangkham								0.0		
9.อ.พาน	Phan								0.0		
10.อ.เวียงป่าเป้า	Wing Pa Pao								0.0		
11.อ.พะเยา	Phayao								0.0		
12.จ.แม่ฮ่องสอน	Mae Hongson*								0.0	7.9	+ 2.3
13.อ.ปาย	Pai								0.0		
14.อ.ขุนยวม	Khun Yaum								0.0		
15.อ.แม่สะเรียง	Mae Sariang*								0.0	0.0	- 0.0
16.จ.เชียงใหม่	Chiangmai*								0.0	6.2	+ 4.4
17.อ.ฝาง	Fang								0.0		
18.อ.เชียงดาว	Chiangdao								0.0		
19.อ.แม่แตง	Mae Taeng								0.0		
20.อ.แม่ริม	Mae Rim	..	..	..	..	..	..	..	..		
21.อ.สันทราย	San Sai								0.0		
22.อ.ดอยสะเก็ด	Doi Saket								0.0		
23.อ.สันกำแพง	San Kamphaeng								0.0		
24.อ.หางดง	Hang Dong								0.0		
25.อ.สารภี	Saraphi								0.0		
26.อ.สันป่าตอง	San Pa Tong								0.0		
27.อ.จอมทอง	Chom Thong								0.0		
28.อ.ฮอด	Hot								0.0		
29.จ.ลำพูน	Lamphun								0.0	..	..
30.อ.ป่าซาง	Pasang								0.0		
31.จ.ลำปาง	Lampang*								0.0	0.2	- 0.9
32.อ.งาว	Ngao								0.0		
33.อ.แจ้ห่ม	Chae Hom								0.0		
34.อ.เกาะคา	Ko Kha								0.0		
35.อ.สบปราบ	Sop Prap								0.0		
36.อ.เถิน	Thoen								0.0		
37.จ.แพร่	Phrae Airport*								0.0	2.7	+ 1.0
38.อ.สูงเม่น	Sung Men								0.0		
39.จ.น่าน	Nan*					T			T	0.1	- 7.3

สถานีฝน	Station	วันที่และจำนวนน้ำฝนเป็นมิลลิเมตร Date and amount of rainfall in m.m. มกราคม January							ฝนรวม ม.ม. Total m.m.	ฝนรวมตั้งแต่ 1 ม.ค. Accumulative rain-fall Since Jan. 1	
		16	17	18	19	20	21	22		ฝนจริง Actual	สูง(+)ต่ำ(-) กว่าปกติ Above(+) Below(-) Normal
0.อ.ทุ่งช้าง	Thung Chang							.	0.0		
1.อ.ปัว	Pua							.	0.0		
2.อ.นาน้อย	Na Noi							.	0.0		
3.จ.อุตรดิตถ์	Uttaradit*							.	0.0	T	- 2.0
4.อ.ลับแล	Lap Lae							.	0.0		
5.อ.น้ำปาด	Nam Pat							.	0.0		
6.จ.ตาก	Tak	..	..	..	..	..	..	..	..		
7.เขื่อนภูมิพล	Bhumibol Dam*	..	..	..	..	..	..	..	..		
8.อ.บ้านตาก	Ban Tak							.	0.0		
9.สนามบินตาก	Tak Airport*							.	1.2	1.2	- 0.1
0.อ.แม่สอด	Mae Sot*							.	0.0	0.0	- 1.8
1.จ.สุโขทัย	Sukhothai							.	0.0	0.0	- 0.0
2.อ.สวรรคโลก	Sawankhalok							.	0.0		
3.อ.กงไกรลาศ	Kongkrailat							.	0.0		
4.อ.ศรีสำโรง	Si Samrong								0.0		
5.จ.พิษณุโลก	Phitsanulok*							.	0.0	0.0	- 4.2
6.อ.พรหมพิราม	Phrom Phiram							.	0.0		
7.อ.วังทอง	Wang Thong							.	0.0		
8.อ.บางกระทุ่ม	Bang Kratum							.	0.0		
9.จ.กำแพงเพชร	Kamphaeng Phet							.	0.0	0.0	- 0.0
0.อ.คลองขลุง	Khlong Khlung							.	0.0		
1.อ.ขาณุวรลักษบุรี	Khanu Woralakburi							.	0.0		
2.จ.พิจิตร	Phichit							.	0.0	0.0	- 0.1
3.อ.ตะพานหิน	Taphanhin							.	0.0		
4.อ.บางมูลนาค	Bang Munnak							.	0.0		
5.จ.เพชรบูรณ์	Phetchabun*							.	0.0	0.0	- 8.1
6.อ.หล่มเก่า	Lom Kao							.	0.0		
7.อ.หล่มสัก	Lom Sak							.	0.0		
8.อ.ชนแดน	Chon Daen				T				T		
9.อ.วิเชียรบุรี	Wichianburi							.	0.0		
ภาคตะวันออกเฉียงเหนือ	Northeastern Part										
1.จ.เลย	Loei*							.	0.0	0.2	- 2.2
2.อ.เชียงคาน	Chiangkhan							.	0.0		
3.อ.ท่าลี่	Tha Li							.	0.0		
4.อ.ด่านซ้าย	Dan Sai								0.0		
5.อ.วังสะพุง	Wang Saphung							.	0.0		
6.จ.หนองคาย	Nong Khai*							.	0.0	0.0	- 0.0
7.อ.บึงกาฬ	Bung Kan							.	0.0		
8.อ.โพนพิสัย	Phon Phisai							.	0.0		
9.อ.ท่าบ่อ	Tha Bo							.	0.0		

สถานีฝน	Station	วันที่และจำนวนน้ำฝนเป็นมิลลิเมตร Date and amount of rainfall in m. m. มกราคม January							ฝนรวม ม.ม. Total m. m.	ฝนรวมตั้งแต่ 1 ม.ค. Accumulative rai -fall Since Jan.1	
		16	17	18	19	20	21	22		ฝนจริง Actual	สูง(+)ต่ำ(-) กว่าปกติ Above(+) Below(-) Normal
10. จ. อุดรธานี	Udon Thani*				T	T			T	T	- 2.3
11. อ. บ้านผือ	Ban Phu								0.0		
12. อ. เพ็ญ	Phen								0.0		
13. อ. หนองหาร	Nong Han								0.0		
14. อ. หนองบัวลำภู	Nong Bua Lamphu								0.0		
15. จ. สกลนคร	Sakon Nakhon*								0.0	T	- 1.8
16. อ. วานรนิวาส	Wanon Niwat								0.0		
17. อ. สว่างแดนดิน	Sawang Daen Din								0.0		
18. อ. พรรณานิคม	Phanna Nikhom								0.0		
19. จ. นครพนม	Nakhon Phanom*								0.0	T	+ 0.0
20. อ. บ้านแพง	Ban Phaeng								0.0		
21. อ. ท่าอุเทน	Tha Uten								0.0		
22. อ. นาแก	Na Kae								0.0		
23. อ. ธาตุพนม	That Phanom								0.0		
24. อ. มุกดาหาร	Mukdahan*				T				T	T	- 0.5
25. จ. ชัยภูมิ	Chaiyaphum*			T		T			T	T	- 0.2
26. อ. ภูเขียว	Phu Khieo								0.0		
27. อ. เกษตรสมบูรณ์	Kaset Sombun								0.0		
28. อ. คอนสวรรค์	Khon Sawan								0.0		
29. อ. จตุรัส	Chaturat								0.0		
30. อ. บำเหน็จณรงค์	Bamnet Narong								0.0		
31. จ. ขอนแก่น	Khon Kaen*								T	T	- 3.4
32. อ. น้ำพอง	Nam Phong								0.0		
33. อ. ภูเวียง	Phu Wiang								0.0		
34. อ. ชุมแพ	Chum Phae								0.0		
35. อ. มัญจาคีรี	Mancha Khiri								0.0		
36. ต. ชนบท	Chonnabot								0.0		
37. อ. บ้านไผ่	Ban Phai								0.0		
38. อ. พล	Phon								0.0		
39. จ. มหาสารคาม	Maha Sarakham								0.0	0.0	- 0.0
40. อ. โกสุมพิสัย	Kosum Phisai								0.0		
41. อ. บรบือ	Borabu								0.0		
42. อ. พยัคฆภูมิพิสัย	Phayakphum Phisai								0.0		
43. จ. กาฬสินธุ์	Kalasin								0.0	0.0	- 0.0
44. อ. สหัสขันธ์	Sahatkhan								0.0		
45. อ. ยางตลาด	Yang Talat								0.0		
46. อ. กันทรวิชัย	Kanthara Wichai								0.0		
47. อ. กมลาไสย	Kamalasai				T				T		
48. จ. ร้อยเอ็ด	Roi Et*				T				T	T	+ 0.0
49. อ. โพนทอง	Phon Thong								0.0		

สถานีฝน	Station	วันที่และจำนวนน้ำฝนเป็นมิลลิเมตร Date and amount of rainfall in m.m. มกราคม January 16	17	18	19	20	21	22	ฝนรวม ม.ม. Total m.m.	ฝนรวมตั้งแต่ 1 ม.ค. Accumulative rain-fall Since Jan. 1 ฝนจริง Actual	สูง(+)ต่ำ(-) กว่าปกติ Above(+) Below(-) Normal
50.อ.ธวัชบุรี	Thawatburi								0.0		
51.อ.อาจสามารถ	At Samat								0.0		
52.อ.เสลภูมิ	Selaphum								0.0		
53.อ.จตุรพักตรพิมาน	Chaturaphak Phiman								0.0		
54.อ.เกษตรวิสัย	Kaset Wisai								0.0		
55.อ.พนมไพร	Phanom Phrai								0.0		
56.อ.สุวรรณภูมิ	Suwannaphum				T				T		
57.จ.นครราชสีมา	Nakhon Ratchasima*								0.0	T	- 2.5
58.อ.บัวใหญ่	Bua Yai								0.0		
59.อ.คง	Khong								0.0		
60.อ.ด่านขุนทด	Dan Khunthot								0.0		
61.อ.โนนไทย	Non Thai								0.0		
62.อ.โนนสูง	Non Sung								0.0		
63.อ.พิมาย	Phimai								0.0		
64.อ.ปากช่อง	Pak Chong	..	..	..	..	..	..	..	..		
65.อ.สีคิ้ว	Si Khiu								0.0		
66.อ.สูงเนิน	Sung Noen								0.0		
67.อ.จักราช	Chakkarat								0.0		
68.อ.ปักธงชัย	Pak Thong Chai								0.0		
69.อ.โชคชัย	Chok Chai								0.0		
70.อ.ครบุรี	Khonburi								0.0		
71.จ.บุรีรัมย์	Burirum								0.0	T	- 0.0
72.อ.พุทไธสง	Phutthai Song								0.0		
73.อ.สตึก	Satuk								0.0		
74.อ.ลำปลายมาศ	Lam Plai Mat								0.0		
75.อ.นางรอง	Nang Rong								0.0		
76.อ.ประโคนชัย	Prakhon Chai								0.0		
77.จ.สุรินทร์	Surin*				T				T	T	+ 0.0
78.อ.ท่าตูม	Tha Tum								0.0		
79.อ.รัตนบุรี	Rattanaburi								0.0		
80.อ.ศรีขรภูมิ	Si Khoraphum								0.0		
81.อ.ปราสาท	Prasat								0.0		
82.อ.สังขะ	Sangkha								0.0		
83.จ.ศรีสะเกษ	Sisaket								0.0	0.0	+ 0.5
84.อ.ราษีไศล	Rasisalai								0.0		
85.อ.อุทุมพรพิสัย	Uthumphon Phisai								0.0		
86.อ.กันทรารมย์	Kanthararom								0.0		
87.อ.ขุขันธ์	Khukhan								0.0		
88.อ.กันทราลักษณ์	Kantharalak								0.0		
89.จ.อุบลราชธานี	Ubon Ratchathani*	.							0.0	T	- 1.6

สถานีฝน	Station	วันที่และจำนวนน้ำฝนเป็นมิลลิเมตร Date and amount of rainfall in m.m. มกราคม January 16	17	18	19	20	21	22	ฝนรวม ม.ม. Total m.m.	ฝนรวมตั้งแต่ 1 ม.ค. Accumulative rai-fall Since Jan.1 ฝนจริง Actual	สูง(+)ต่ำ(-)กว่าปกติ Above(+) Below(-) Normal
90.อ.ชานุมาน	Chanuman								0.0		
91.อ.เขมราฐ	Khemmarat								0.0		
92.อ.อำนาจเจริญ	Amnat Charoen								0.0		
93.อ.ยะโสธร	Yasothon								0.0		
94.อ.คำเขื่อนแก้ว	Kham Khuan Kaeo								0.0		
95.อ.ตระการพืชผล	Trakan Phut Phon								0.0		
96.อ.มหาชนะชัย	Maha Chana Chai								0.0		
97.อ.เขื่องใน	Khuang Nai								0.0		
98.อ.โขงเจียม	Khong Chiam								0.0		
99.อ.พิบูลมังษาหาร	Phibun Mangsahan								0.0		
100.อ.เดชอุดม	Det Udom								0.0		
<u>ภาคกลาง</u>	<u>Central Part</u>										
1.จ.นครสวรรค์	Nakhon Sawan*								0.0	0.0	- 4.
2.อ.บรรพตพิสัย	Banphot Phisai								0.0		
3.อ.ลาดยาว	Lat Yao								0.0		
4.อ.ชุมแสง	Chumsaeng						T		T		
5.อ.พยุหคีรี	Phayuha Khiri								0.0		
6.จ.อุทัยธานี	Uthai Thani								0.0	0.0	- 0.
7.อ.หนองฉาง	Nong Chang								0.0		
8.อ.ทับทัน	Thab Than								0.0		
9.อ.หนองขาหย่าง	Nong Kha Yang								0.0		
10.อ.บ้านไร่	Ban Rai	..	..	..	..	..	..	..	..		
11.จ.ชัยนาท	Chainat								0.0	0.0	- 1.
12.อ.มโนรมย์	Manorom								0.0		
13.อ.วัดสิงห์	Wat Sing								0.0		
14.จ.สิงห์บุรี	Singburi								0.0	0.0	- 0.
15.อ.อินทรบุรี	Inburi								0.0		
16.อ.บางระจัน	Bangrachan								0.0		
17.อ.พรหมบุรี	Phromburi								0.0		
18.จ.ลพบุรี	Lopburi*								0.0	0.0	- 3.
19.อ.บ้านหมี่	Ban Mi								0.0		
20.อ.ไชยบาดาล	Chai Badan								0.0		
21.อ.ท่าวุ้ง	Tha Wung								0.0		
22.จ.สุพรรณบุรี	Suphanburi*								0.0	0.0	- 1.
23.อ.เดิมบางนางบวช	Doembang Nangbuat								0.0		
24.อ.สามชุก	Sam Chuk								0.0		
25.อ.ศรีประจันต์	Si Prachan								0.0		
26.อ.บางปลาม้า	Bang Pla Ma								0.0		
27.อ.ดอนพี่น้อง	Song Phi Nong								0.0		
28.จ.อ่างทอง	Ang Thong								0.0	0.0	- 8.

สถานีฝน	Station	วันที่และจำนวนน้ำฝนเป็นมิลลิเมตร Date and amount of rainfall in m.m. มกราคม January							ฝนรวม ม.ม. Total m.m.	ฝนรวมตั้งแต่ 1 ม.ค. Accumulative rain-fall Since Jan. 1	
		16	17	18	19	20	21	22		ฝนจริง Actual	สูง(+)ต่ำ(-) กว่าปกติ Above(+) Below(-) Normal
อ.โพธิ์ทอง	Pho Thong								0.0		
อ.ไชโย	Chaiyo								0.0		
อ.วิเศษไชยชาญ	Wiset Chaichan								0.0		
อ.ป่าโมก	Pa Mok								0.0		
จ.สระบุรี	Saraburi								0.0	0.0	- 6.0
อ.บ้านหมอ	Ban Mo								0.0		
อ.แก่งคอย	Kaeng Khoi	..	..	..	..	..	..	..	..		
อ.หนองแค	Nong Khae								0.0		
จ.พระนครศรีอยุธยา	Ayutthaya								0.0	0.0	- 3.6
อ.ท่าเรือ	Tha Rua								0.0		
อ.ผักไห่	Phak Hai								0.0		
อ.บางบาล	Bang Ban								0.0		
อ.บางไทร	Bang Sai								0.0		
อ.เสนา	Sena								0.0		
อ.บางปะอิน	Bang Pa-in								0.0		
จ.นครนายก	Nakhon Nayok								0.0	T	- 19.3
อ.บ้านนา	Ban Na								0.0		
อ.ปากพลี	Pak Phli								0.0		
จ.ปราจีนบุรี	Prachinburi*								0.0	T	- 7.5
อ.บ้านสร้าง	Ban Sang								0.0		
อ.ศรีมหาโพธิ์	Si Maha Pho								0.0		
อ.กบินทร์บุรี	Kabinburi						T		T		
อ.สระแก้ว	Sa Kaeo								0.0		
อ.วัฒนานคร	Watthana Nakhon								0.0		
อ.อรัญประเทศ	Aranyaprathet*				0.2		T		0.2	0.7	- 2.2
จ.ปทุมธานี	Pathum Thani								0.0	0.0	- 4.5
อ.ธัญบุรี	Thanyaburi								0.0		
จ.นนทบุรี	Nonthaburi								0.0	0.0	- 6.0
อ.บางบัวทอง	Bang Bua Thong								0.0		
จ.กาญจนบุรี	Kanchanaburi*								0.0	0.0	- 5.0
อ.สังขละบุรี	Sang Khlaburi								0.0		
อ.ทองผาภูมิ	Thong Pha Phum								0.0		
อ.ไทรโยค	Sai Yok								0.0		
อ.ศรีสวัสดิ์	Si Sawat								0.0		
อ.บ่อพลอย	Bo Phloi	..	..	..	..	..	..	..	..		
อ.พนมทวน	Phanom Thuan								0.0		
อ.ท่าม่วง	Tha Muang								0.0		
จ.นครปฐม	Nakhon Pathom								0.0	0.0	- 0.6
อ.นครชัยศรี	Nakhon Chai Si								0.0		
จ.ธนบุรี (บางกอกน้อย)	Thonburi								0.0	0.0	- 0.3

สถานีฝน	Station	วันที่และจำนวนน้ำฝนเป็นมิลลิเมตร Date and amount of rainfall in m.m. มกราคม January							ฝนรวม มม. Total m.m.	ฝนรวมตั้งแต่ 1 Accumulative -fall Since Ja	
		16	17	18	19	20	21	22		ฝนจริง Actual	สูง(+)ต่ กว่าป Above Below Norm
69. อ.บางขุนเทียน	Bang Khun Thian								0.0		
70. กรมอุตุนิยมวิทยา	Bangkok*								0.0	T	- 9.
71. สนามบินดอนเมือง	Don Muang*								0.0	T	- 6.
72. อ.บางเขน	Bang Khen								0.0		
73. อ.มีนบุรี	Minburi								0.0		
74. อ.ลาดกระบัง	Lat Krabang								0.0		
75. อุตุฯบางนา	Bang Na*								0.0		
76. จ.ฉะเชิงเทรา	Chachoengsao								0.0	0.0	- 9.
77. อ.บ้านโพธิ์	Ban Pho								0.0		
78. จ.ราชบุรี	Ratburi								0.0	0.0	- 0.
79. อ.บ้านโป่ง	Ban Pong								0.0		
80. อ.โพธาราม	Photharam								0.0		
81. อ.ดำเนินสดวก	Damnoen-Saduak								0.0		
82. อ.ปากท่อ	Pak Tho								0.0		
83. จ.สมุทรสงคราม	Samut Songkhram								0.0	0.0	- 0.
84. อ.บางคนที	Bang Khonthi								0.0		
85. อ.อัมพวา	Amphawa								0.0		
86. จ.สมุทรสาคร	Samut Sakhon								0.0	0.0	- 1.
87. จ.สมุทรปราการ	Samut Prakan								0.0	0.0	- 17.
88. อ.พระประแดง	Phrapradaeng								0.0	-	
89. ป้อมพระจุลฯ	Pom Phrachun*	...	..	..	..	..	..	..	..		
90. บางปู	Bang Pu*	..	..	..	..	..	..	..	..		
91. อ.บางพลี	Bang Phli								0.0		
<u>อ่าวไทยฝั่งตะวันออก</u>	<u>Gulf of Thailand East Coast</u>										
1. จ.ชลบุรี	Chonburi*								0.0	T	- 10.
2. อ.พานทอง	Phan Thong								0.0		
3. อ.พนัสนิคม	Phanat Nikhom								0.0		
4. อ.บ้านบึง	Ban Bung								0.0		
5. อ.สีชัง	Si Chang*								0.0		
6. อ.ศรีราชา	Si Racha								0.0		
7. อ.สัตหีบ	Sattahip*								0.0	T	- 8.
8. จ.ระยอง	Rayong								0.0	0.0	- 4.
9. อ.บ้านค่าย	Ban Khai								0.0		
10. ต.บ้านเพ	Ban Phe*								0.0		
11. อ.แกลง	Klaeng								0.0		
12. จ.จันทบุรี	Chanthaburi*								0.0	T	- 28.
13. อ.โป่งน้ำร้อน	Pong Namron								0.0		
14. อ.ท่าใหม่	Tha Mai								0.0		
15. อ.มะขาม	Makham								0.0		
16. อ.ขลุง	Khlung								0.0		

สถานีฝน	Station	วันที่และจำนวนน้ำฝนเป็นมิลลิเมตร Date and amount of rainfall in m.m. มกราคม January							ฝนรวม ม.ม. Total m.m.	ฝนรวมตั้งแต่ 1 ม.ค. Accumulative rain-fall Since Jan. 1	
		16	17	18	19	20	21	22		ฝนจริง Actual	สูง(+)ต่ำ(-) กว่าปกติ Above(+) Below(-) Normal
จ.ตราด	Trat								0.0	0.0	- 39.9
อ.เขาสมิง	Khao Saming								0.0		
อ.แหลมงอบ	Laem Ngop								0.0		
อ.คลองใหญ่	Khlong Yai*					0.2				0.2	- 19.3
ไทยฝั่งตะวันตก	Gulf of Thailand West Coast										
จ.เพชรบุรี	Phetburi								0.0	0.0	- 0.3
อ.บ้านแหลม	Ban Laem								0.0		
อ.ชะอำ	Cha Am								0.0		
จ.ประจวบคีรีขันธ์	Prachuap Khirikhan*								0.0	0.1	- 6.7
อ.หัวหิน	Hua Hin*								0.0	1.3	+ 0.4
จ.ชุมพร	Chumphon*								0.0	163.7	+135.0
อ.ท่าแซะ	Tha Sae								0.0		
อ.สวี	Sawi								0.0		
อ.หลังสวน	Lang Suan					11.0			11.0		
จ.สุราษฎร์ธานี	Bandon*	0.3			2.7	17.0	T		20.0	361.6	+316.3
อ.ไชยา	Chaiya					22.3			22.3		
อ.พุนพิน	Phun Phin				1.9	10.9			12.8		
อ.บ้านนาสาร	Ban Nasan								0.0		
จ.นครศรีธรรมราช	Nakhon Si Thammarat*	3.5	T	T	8.4	95.0	0.8		107.7	515.8	+370.1
อ.สิชล	Sichon					26.7			26.7		
อ.ท่าศาลา	Tha Sala				68.2				68.2		
อ.จวาง	Chawang					20.4			20.4		
อ.ทุ่งสง	Thun Song								0.0		
อ.ร่อนพิบูลย์	Ron Phibun								0.0		
อ.ปากพนัง	Pak Phanang					73.5			73.5		
อ.พัทลุง	Phatthalung				1.6	45.5	2.1		49.2	487.5	+375.8
อ.เขาไชยสน	Khao Chai Son	29.8			4.9	86.5			121.2		
จ.สงขลา	Songkhla*		3.1		6.0	4.8		8.8	22.7	266.1	+155.7
อ.รัตภูมิ	Rattaphum								0.0		
อ.หาดใหญ่	Hat Yai	16.4							16.4		
อ.สะเดา	Sadao								0.0		
จ.ปัตตานี	Pattani*	0.4	0.2	T		2.3	0.6		3.5	603.2	+546.4
อ.หนองจิก	Nong Chik								0.0		
อ.ยะหริ่ง	Yaring	2.8			4.5				7.3		
อ.ปะนาเระ	Panare				1.6				1.6		
อ.ยะลา	Yala	24.4							24.4	587.3	..
อ.เบตง	Be Tong								0.0		
จ.นราธิวาส	Narathiwat*	9.7		2.1	0.2	8.7	1.3		22.0	954.5	+749.6
อ.ยี่งอ	Yi Ngo	8.0							8.0		
อ.ระแงะ	Ra Ngae	12.1	1.2		0.2				13.5		

สถานีฝน	Station	วันที่และจำนวนน้ำฝนเป็นมิลลิเมตร Date and amount of rainfall in m.m. มกราคม January							ฝนรวม ม.ม. Total m.m.	ฝนรวมตั้งแต่ 1 Accumulative -fall Since Ja	
		16	17	18	19	20	21	22		ฝนจริง Actual	สูง(+)ต่ กว่าป Above Below Norm
36.อ.ตากใบ	Tak Bai								0.0		
ภาคใต้ฝั่งตะวันตก	Southern Thailand West Coast										
1.จ.ระนอง	Ranong*					T			T	106.2	+ 8
2.อ.กระบุรี	Kraburi								0.0		
3.จ.พังงา	Phang Nga								0.0	57.7	+ 3
4.อ.ตะกั่วป่า	Takua Pa								0.0		
5.อ.ท้ายเหมือง	Thai Muang								0.0		
6.อ.ตะกั่วทุ่ง	Takua Thung					1.2			1.2		
7.จ.ภูเก็ต	Phuket*	..	..	..	..	..	..	..	..		
8.สนามบินภูเก็ต	Phuket Airport*				0.2	T			0.2	85.0	+ 6
9.อ.ถลาง	Thalang	..	...	..	..	..	..	..	..		
10.จ.กระบี่	Krabi	T				26.0			26.0	119.1	
11.อ.คลองท่อม	Khlong Thom								0.0		
12.จ.ตรัง	Trang	..				...			0.0		
13.สนามบินตรัง	Trang Airport*	2.7				8.4	T		11.1	278.1	+ 28
14.อ.สิเกา	Si Kao	0.7				3.0			3.7		
15.อ.ย่านตาขาว	Yan Ta Khao								0.0		
16.อ.ปะเหลียน	Pa Lian								0.0		
17.จ.สตูล	Satun	T							T	145.0	+ 13
18.อ.ละงู	La Ngu								0.0		

หมายเหตุ			Remark		
	ช่องว่าง	ไม่มีรายงานฝนตก		Blank	No report
	*	สถานีตรวจอากาศ		*	Synoptic Station
	T	ฝนเล็กน้อยวัดไม่ได้		T	Trace
	..	ไม่มีรายงาน		..	No report

อุณหภูมิสูงสุดและต่ำสุดประจำวันที่ ๑๖ - ๒๒ มกราคม ๒๕๑๐

Daily Max. and Min. Temperature January 16 - 22, 1967

สถานี	Station	อุณหภูมิสูงสุดและต่ำสุดเป็นองศา ซ. Max. and Min. Temperature in degree C.							เฉลี่ยสูงสุด ต่ำสุด Average Max. Min.	เฉลี่ยในสัปดาห์ Weekly Mean	ค่าป ประจำ Mon Nor
		16	17	18	19	20	21	22			
ภาคเหนือ	Northern Part										
1.จ.เชียงราย	Chiangrai	21.0 12.4	24.0 6.9	23.4 7.2	24.3 6.4	26.0 7.8	27.8 9.6	28.0 9.5	24.9 8.5	16.7	19
2.อ.ฝาง	Fang	21.9 11.8	.. 6.1	.. ..	25.6 ..	.. 6.4	.. ..	.. ..	.. ..	..	

สถานี	Station	อุณหภูมิสูงสุดและต่ำสุดเป็นองศา ซ. Max. and Min. Temperature in degree C.							เฉลี่ยสูงสุดต่ำสุด Average Max. Min.	เฉลี่ยในสัปดาห์ Weekly Mean	ค่าปกติประจำเดือน Monthly Normal
		16	17	18	19	20	21	22			
แม่ฮ่องสอน	Mae Hongson	27.3 17.6	27.8 13.3	28.8 13.0	29.9 13.0	31.0 11.7	31.2 13.4	32.6 13.6	29.8 13.7	21.8	21.9
เชียงใหม่	Chiangmai	23.0 16.8	24.7 10.0	24.7 9.8	26.6 8.8	28.0 9.1	30.2 10.8	30.7 12.6	26.8 8.6	17.7	21.1
น่าน	Nan	24.2 12.9	25.0 7.1	25.4 7.0	27.7 4.7	27.9 10.4	30.3 10.6	32.1 11.8	27.5 9.2	18.4	21.3
ลำปาง	Lampang	23.7 16.0	26.2 9.5	26.1 9.3	27.8 8.2	28.7 10.4	30.6 12.2	31.8 12.4	27.8 11.1	19.5	21.8
แม่สะเรียง	Mae Sariang	25.9 19.0	29.4 10.8	30.0 10.6	31.8 9.0	33.0 8.9	34.5 10.7	34.4 11.8	31.3 11.5	21.4	22.1
แพร่	Phrae	25.4 16.4	26.9 9.7	26.2 9.0	28.3 7.7	28.8 11.0	30.7 12.7	33.2 13.3	28.5 11.4	20.0	21.8
อุตรดิตถ์	Uttaradit	25.4 16.6	26.1 10.7	25.8 9.0	29.0 9.4	29.9 12.9	31.6 14.8	32.5 15.4	28.6 12.7	20.7	23.8
อ่างภูมิพล	Bhumibol Dam	..	..	..	..	..	..	..	..	..	..
ตาก	Tak	25.1 15.8	26.0 9.5	26.1 6.1	27.0 8.7	30.2 11.9	32.2 15.2	32.6 15.5	28.5 11.8	20.2	22.8
พิษณุโลก	Phitsanulok	25.4 14.7	25.7 10.7	26.2 11.7	28.2 12.8	29.7 17.1	30.5 16.6	32.7 18.4	28.3 14.6	21.5	24.4
แม่สอด	Mae Sot	24.1 18.3	25.6 12.6	25.3 12.3	28.2 9.2	30.2 12.5	31.8 16.9	32.2 15.0	28.2 13.8	21.0	22.9
เพชรบูรณ์	Phetchabun	24.5 10.3	24.9 6.7	27.0 7.2	28.9 12.0	29.8 14.3	31.5 16.0	33.0 15.5	28.5 11.7	20.1	22.8
ะวันออกเฉียงเหนือ	Northeastern Part										
หนองคาย	Nong Khai	20.0 9.8	.. 7.4	22.5 ..	24.9 12.7	25.1 15.0	27.8 15.6	29.8 15.1	25.0 12.6	18.8	..
เลย	Loei	22.2 9.6	21.8 4.2	23.7 3.1	25.9 6.8	27.0 12.5	30.0 12.0	31.6 13.0	26.0 8.7	17.4	20.2
อุดรธานี	Udon Thani	21.4 10.0	21.3 6.5	22.5 7.1	25.0 12.0	27.0 14.0	26.9 17.0	30.6 15.5	25.0 11.7	18.4	22.2
นครพนม	Nakhon Phanom	20.4 12.6	20.8 6.2	24.7 6.7	24.2 12.5	27.7 12.2	26.8 14.8	29.2 15.0	24.8 11.4	18.1	21.1
สกลนคร	Sakon Nakhon	19.9 9.6	21.6 4.2	23.2 5.5	22.7 10.8	25.4 12.2	26.6 15.2	30.0 14.5	24.2 10.3	17.3	21.3
มุกดาหาร	Mukdahan	21.3 10.6	23.1 9.5	24.0 10.4	25.0 12.5	27.7 13.6	27.3 14.8	31.5 14.0	25.7 12.2	19.0	21.2
ขอนแก่น	Khon Kaen	21.3 8.0	22.0 7.7	23.7 8.6	25.0 12.2	27.6 16.5	28.4 18.0	31.0 17.0	25.6 12.6	19.1	22.8
ร้อยเอ็ด	Roi Et	22.0 8.0	22.0 8.0	25.0 9.0	25.0 15.5	27.0 16.5	28.6 17.1	32.0 17.0	25.9 13.0	19.5	23.2
ชัยภูมิ	Chaiyaphum	21.4 10.2	21.8 9.9	23.8 10.6	25.0 15.7	27.1 17.7	28.4 19.6	29.9 16.6	25.3 14.3	19.8	23.1
อุบลราชธานี	Ubon Ratchathani	21.5 12.4	23.7 10.4	25.5 12.5	24.8 14.8	27.7 15.7	28.9 15.8	31.5 16.0	26.2 13.9	20.1	23.8
สุรินทร์	Surin	23.8 9.0	28.8 6.4	23.6 9.0	24.5 12.0	26.0 14.4	27.4 15.8	31.5 14.5	26.5 11.6	19.1	23.5
นครราชสีมา	Nakhon Ratchasima	21.9 10.5	22.5 9.1	24.2 13.1	25.6 13.8	26.8 17.7	17.8 19.0	30.6 15.2	25.6 14.1	19.9	23.5
ภาคกลาง	Central Part										
นครสวรรค์	Nakhon Sawan	24.5 12.7	24.2 10.1	25.2 8.0	27.5 12.4	29.8 15.4	28.2 17.4	31.7 18.3	27.3 13.5	20.4	24.9
ลพบุรี	Lopburi	23.7 11.0	24.0 12.5	26.0 14.0	28.5 16.5	29.0 19.0	30.2 19.0	32.0 17.1	27.6 15.6	21.6	25.9
สุพรรณบุรี	Suphanburi	24.0 14.1	24.0 12.0	25.8 14.5	27.5 14.8	29.0 18.5	29.9 19.4	31.5 18.8	27.4 16.0	21.7	25.1

สถานี	Station	อุณหภูมิสูงสุดและต่ำสุดเป็นองศา ซ. Max. and Min. Temperature in degree C.							เฉลี่ยสูงสุดต่ำสุด Average Max. Min.	เฉลี่ยในสัปดาห์ Weekly Mean	ค่า ประ Mo No
		16	17	18	19	20	21	22			
4. จ. ปราจีนบุรี	Prachinburi	23.7 14.4	24.8 13.0	27.0 14.1	29.7 15.5	30.2 20.4	31.6 18.4	32.8 18.5	28.5 16.3	22.4	25
5. จ. กาญจนบุรี	Kanchanaburi	23.4 14.6	24.4 9.9	25.9 13.4	26.3 12.5	29.7 19.9	30.3 20.2	31.8 16.6	27.4 15.3	21.4	24
6. สนามบินดอนเมือง	Don Muang	29.0 14.3	25.8 12.6	27.8 12.0	30.5 16.1	32.2 20.4	31.4 21.0	33.1 18.0	30.0 16.3	23.2	26
7. กรมอุตุนิยมวิทยา	Bangkok	25.2 14.7	25.2 12.9	27.5 13.8	29.2 17.1	30.4 20.4	31.1 21.6	33.6 19.5	28.9 17.1	23.0	26
8. อ. อรัญประเทศ	Aranyaprathet	23.7 13.8	25.0 10.2	26.0 13.8	27.5 16.0	27.1 18.8	27.4 19.2	32.5 17.6	27.0 15.6	21.3	24
9. อุตุฯบางนา	Bang Na	24.5 14.2	24.3 11.5	26.8 12.0	28.6 16.8	28.9 20.0	29.8 21.1	32.0 18.7	27.8 16.3	22.1	.
<u>อ่าวไทยฝั่งตะวันออก</u>	<u>Gulf of Thailand East Coast</u>										
1. ป้อมพระจุลฯ	Pom Phrachun	..	..	..	..	..	..	..	..	..	.
2. จ. ชลบุรี	Chonburi	24.2 13.8	25.0 12.2	26.8 14.5	28.5 18.7	28.5 20.9	30.6 21.7	32.2 20.9	28.0 17.5	22.8	25
3. อ. สีชัง	Si Chang.	.. ..	.. ..	.. ..	.. ..	.. ..	27.8 ..	29.8 22.6	.. ..	..	26
4. อ. สัตหีบ	Sattahip	26.4 14.5	27.6 14.1	30.4 16.1	29.8 19.7	31.8 21.5	33.0 22.6	33.5 20.8	30.4 18.5	24.5	28
5. จ. ระยอง	Rayong	25.8 14.2	.. 13.7	29.5 ..	.. 19.0	30.2 ..	31.5 21.0	.. 19.7	29.3 17.5	23.4	.
6. ต. บ้านเพ	Ban Phe	28.2 14.7	25.4 12.7	.. 20.8	.. ..	28.4 ..	.. 24.5	.. ..	.. 18.2	..	.
7. จ. จันทบุรี	Chanthaburi	23.8 14.4	24.0 13.1	25.4 15.8	24.0 19.5	28.6 20.5	30.1 19.2	33.3 21.7	27.0 17.7	22.4	25
8. อ. แหลมงอบ	Laem Ngop	24.6 14.4	25.0 13.7	.. 16.0	.. ..	27.0 ..	.. 19.4	.. ..	.. ..	..	.
9. อ. คลองใหญ่	Khlong Yai	.. 17.4	.. 14.8	.. ..	28.0 20.5	27.2 21.5	29.0 19.9	.. 19.4	.. 18.9	..	25
<u>อ่าวไทยฝั่งตะวันตก</u>	<u>Gulf of Thailand West Coast</u>										
1. อ. หัวหิน	Hua Hin	23.0 19.5	23.3 16.2	24.1 16.0	25.9 19.0	27.4 20.5	28.0 21.6	28.8 19.9	25.8 19.0	22.4	25
2. จ. ประจวบคีรีขันธ์	Prachuap Khirikhan	28.1 20.9	23.2 18.7	24.9 19.0	25.9 20.7	26.8 22.7	28.1 22.3	28.5 19.0	26.5 20.5	23.5	24
3. จ. ชุมพร	Chumphon	24.4 20.9	24.7 15.6	25.3 15.1	25.7 17.5	26.4 20.4	28.4 19.7	28.8 18.1	26.2 18.2	22.2	24
4. จ. สุราษฎร์ธานี	Bandon	25.3 20.9	25.7 19.9	26.8 17.4	25.4 20.7	24.2 22.0	27.7 21.4	29.0 20.5	26.3 20.4	23.4	25
5. จ. นครศรีธรรมราช	Nakhon Si Thammarat	27.0 22.0	26.0 19.6	28.0 18.0	28.4 19.9	25.0 20.6	29.2 20.6	29.1 22.4	27.5 20.4	24.0	26
6. จ. สงขลา	Songkhla	27.7 23.7	28.1 24.1	29.1 22.1	29.4 24.6	28.1 23.8	28.7 22.0	29.2 23.0	28.6 23.3	26.0	26
7. จ. ปัตตานี	Pattani	.. 21.4	29.4 20.2	.. 21.2	.. 20.5	.. 21.6	27.6 21.8	30.5 20.6	.. 21.0	..	.
8. จ. นราธิวาส	Narathiwat	26.2 21.0	28.5 20.5	28.3 20.8	28.4 20.4	27.5 22.3	28.2 22.2	31.0 21.0	28.3 21.2	24.8	25
<u>ภาคใต้ฝั่งตะวันตก</u>	<u>Southern Thailand West Coast</u>										
1. จ. ระนอง	Ranong	27.3 21.0	27.0 20.4	28.5 15.2	29.1 18.2	27.8 22.0	32.0 19.1	32.4 19.5	29.2 19.3	24.3	25
2. จ. ภูเก็ต	Phuket	29.0 22.3	28.6 21.3	29.0 19.6	30.0 20.0	22.7 22.3	29.7 22.1	31.4 20.2	28.6 21.1	24.9	26
3. จ. ตรัง	Trang	28.0 21.9	23.7 20.0	29.7 18.0	30.8 22.4	28.4 21.6	28.9 21.6	30.3 22.2	28.5 21.1	24.8	26

แก้ไขเพิ่มเติมรายงานอากาศประจำสัปดาห์ฉบับที่ ๓/๒๕๑๐ เนื่องจากได้รับรายงานภายหลัง

Correction in weekly weather report No. 3/1967 , for late report rainfall data

สถานีฝน	Station	วันที่และจำนวนน้ำฝนเป็นมิลลิเมตร Date and amount of rainfall in m.m. มกราคม January							ฝนรวม ม.ม. Total m.m.	ฝนรวมตั้งแต่ 1 ม.ค. Accumulative rain-fall Since Jan. 1	
		9	10	11	12	13	14	15		ฝนจริง Actual	สูง(+)ต่ำ(-) กว่าปกติ Above(+) Below(-) Normal
ภาคเหนือ	Northern Part										
อ.ฝาง	Fang							19.0	51.6		
อ.แม่แตง	Mae Thaeng							2.9	2.9		
อ.แม่ริม	Mae Rim							9.1	9.1		
อ.สันทราย	San Sai						T	4.2	4.2		
อ.สารภี	Sariphi							0.5	0.5		
อ่าวไทยฝั่งตะวันตก	Gulf of Thailand West Coast										
อ.พุนพิน	Phun Phin							15.5	15.5		
จ.พัทลุง	Phatthalung							12.5	20.4	438.3	+ 351.8
อ.เขาไชยสน	Khao Chai Son							32.6	58.5		
อ.หาดใหญ่	Hat Yai							12.2	55.9		
จ.ปัตตานี	Pattani							0.4	9.0	599.7	+ 554.7
อ.ยี่งอ	Yi Ngo							7.9	31.4		
อ.ระแงะ	Ra Ngae							6.6	35.7		
ภาคใต้ฝั่งตะวันตก	Southern Thailand West Coast										
จ.กระบี่	Krabi							2.1	6.3	93.1	
อ.สิเกา	Si Kao							1.2	8.6		

ATMOSPHERIC SCIENCES
LIBRARY
FEB 14 1967
E.S.S.A.
U.S. Dept. of Commerce

กรมอุตุนิยมวิทยา สำนักนายกรัฐมนตรี

รายงานอากาศประจำสัปดาห์ ระหว่างวันที่ ๒๓ ถึง ๒๙ มกราคม ๒๕๑๐

และ

การคาดหมายลักษณะอากาศ ระหว่างวันที่ ๓๐ มกราคม ถึง ๕ กุมภาพันธ์ ๒๕๑๐

ฉบับที่ ๕/๒๕๑๐

พลเรือโท สนิธ เวสารัชชนันท์

อธิบดีกรมอุตุนิยมวิทยา

METEOROLOGICAL DEPARTMENT
OFFICE OF THE PRIME MINISTER

BANGKOK THAILAND

WEEKLY WEATHER REPORT

DURING THE PERIOD JANUARY 23 — 29, 1967

AND

WEATHER OUTLOOK

DURING JANUARY 30 — FEBRUARY 5, 1967

No. 5 / 1967

Sanit Vesa — rajananda

Vice Admiral, Director General

การคาดหมายลักษณะอากาศใน ๗ วันข้างหน้า
ตั้งแต่วันที่ ๓๐ ม.ค. - ๕ ก.พ. ๑๐

ลักษณะทั่วไป

บริเวณความกดอากาศสูงในประเทศจีนเริ่มมีกำลังแรงขึ้น และคาดว่าจะแผ่ลงถึงภาคตะวันออกเฉียงเหนือของประเทศไทย ลักษณะเช่นนี้จะทำให้มีฝนเป็นบางแห่ง และอุณหภูมิจะลดลงเล็กน้อยในภาคตะวันออกเฉียงเหนือของประเทศไทย ส่วนในภาคอื่น ๆ อุณหภูมิสูงขึ้นหรือเปลี่ยนแปลงขึ้นลงเพียงเล็กน้อย

ภาคตะวันออกเฉียงเหนือ	จะมีฝนเป็นบางแห่ง และอุณหภูมิจะลดลงเล็กน้อยในระยะครึ่งแรกของสัปดาห์ ส่วนในระยะครึ่งหลังของสัปดาห์อากาศโปร่งเป็นส่วนมาก
ภาคเหนือ ภาคกลาง ภาคตะวันออก	ตลอดสัปดาห์อุณหภูมิสูงขึ้นหรือเปลี่ยนแปลงเพียงเล็กน้อย
อ่าวไทยฝั่งตะวันตก	ตลอดสัปดาห์จะมีฝนหรือฝนฟ้าคะนองเป็นบางแห่ง
ภาคใต้ฝั่งตะวันตก	ตลอดสัปดาห์มีฝนเล็กน้อยเป็นบางแห่ง
พระนคร และธนบุรี	อุณหภูมิจะสูงขึ้นหรือเปลี่ยนแปลงเพียงเล็กน้อย

กรมอุตุนิยมวิทยา

๓๐ ม.ค. ๑๐

Weather Outlook for the next seven days
From January 30, - February 5,1967

General Siuation

The high pressure area begins to intensify and it is expected to spread its wedge to northeast Thailand. This condition will cause isolated showers and the temperature will decrease slightly in northeast Thailand while increase or little change in temperatures elsewhere.

Northeastern Part:	Isolated showers and slight decrease in temperature in the first half of the week while fair weather in the second half of the week.
Northern Part: Central Part: Eastern Part:	Throughout the week, increase or little change in temperature
Gulf of Thailand, West Coast:	Throughout the week, isolated showers or thundershowers.
Southern Thailand, West Coast:	Throughout the week, light isolated showers.
Bangkok and Thonburi:	Throughout the week, increase or little change in temperature.

Meteorological Department
30 / 1 / 1967

สรุปลักษณะอากาศทั่วไปในรอบสัปดาห์
ตั้งแต่วันที่ ๒๓ - ๒๙ มกราคม ๒๕๑๐

๑. ในระหว่างสัปดาห์บริเวณความกดอากาศสูงในประเทศจีนได้อ่อนกำลังลง ลมฝ่ายตะวันออกจากทะเลจีนใต้พัดเข้าสู่ประเทศไทยแทนที่ลมมรสุมตะวันออกเฉียงเหนือ

๒. มีฝนเล็กน้อยเกือบทุกภาคเว้นแต่ในภาคใต้มีฝนปานกลางเป็นบางแห่งในระยะครึ่งแรกของสัปดาห์ ส่วนในครึ่งหลังของสัปดาห์ไม่มีรายงานฝนตก

๓. ในระหว่างสัปดาห์ อุณหภูมิที่ได้ลดลงต่ำที่สุดในภาคต่าง ๆ ของประเทศไทย ปรากฏดังนี้ :-

ภาคเหนือ	๙.๒ ซ.	ที่ จ.เชียงราย	เมื่อวันที่ ๒๙ ม.ค.
ภาคตะวันออกเฉียงเหนือ	๑๕.๓ ซ.	ที่ จ.เลย	" ๒๙ "
ภาคกลาง	๑๗.๒ ซ.	ที่ จ.กาญจนบุรี	" ๒๓ "
อ่าวไทย ฝั่งตะวันออก	๒๐.๐ ซ.	ที่ ต.บ้านเพ จ.ระยอง	" ๒๓ "
อ่าวไทย ฝั่งตะวันตก	๑๘.๔ ซ.	ที่ จ.ชุมพร	" ๒๓ "
ภาคใต้ ฝั่งตะวันตก	๑๘.๑ ซ.	ที่ จ.ระนอง	" ๒๓ "

กรมอุตุนิยมวิทยา

๓๐ ม.ค. ๑๐

General Situation

Period January 23 - 29, 1967

1. During the week, the anticyclone in China weakened. The eastery winds from south China sea paevailed over Thailand, replacing the northeast monsoon.

2. Scattered light showers occurred almost throughout Thailand except isolated moderate rains over the southern part during the first half of the week but no rain was reported during the second half of the week.

3. During the week, the lowest temperature in the various part of Thailand were as follows :-

Northern Part	9.2 C.	at Chiangrai	on Jan.29
Northeastern Part	15.3 C.	at Loei	" " 29
Central Part	17.2 C.	at Kanchanaburi	" " 23
Gulf of Thailand,East Coast	20.0 C.	at Ban Phe	" " 23
Gulf of Thailand,West Coast	18.4 C.	at Chumphon	" " 23
SouthernThailand,West Coast	18.1 C.	at Ranong	" " 23

Meteorological Department
30 / 1 / 1967

ข่าวอากาศเพื่อการเกษตรประจำสัปดาห์

ระหว่างวันที่ ๒๓ - ๒๙ มกราคม ปรากฏว่ามีฝนเล็กน้อยเกือบทุกภาค นอกจากภาคใต้มีฝนปานกลางเป็นบางแห่งในระยะครึ่งแรกของสัปดาห์ แต่ในระยะครึ่งหลังของสัปดาห์ไม่มีรายงานฝนตก

ข้อควรทราบ

เนื่องจากคาดว่าบริเวณความกดอากาศสูงในประเทศจีนที่เริ่มมีกำลังแรงจะแผ่ลงมาสู่ประเทศไทยในระยะสัปดาห์นี้ ซึ่งอาจทำให้มีฝนตกเป็นบางแห่งในภาคตะวันออกเฉียงเหนือ ดังนั้นกสิกรควรระมัดระวังพืชผลที่ตากในระยะนี้ได้รับความเสียหาย

อนึ่ง เนื่องจากในระยะต้นเดือนนี้ได้ปรากฏน้ำท่วมไร่นาในภาคใต้หลายจังหวัด ซึ่งทำให้ดินมีความชุ่มชื้นสูงเหมาะแก่การเจริญเติบโตของหนอนศัตรูพืชบางชนิด ดังนั้นอาจเกิดหนอนกระทู้คอรวง และหนอนอื่น ๆ ระบาดทำลายความเสียหายแก่พืชผลของกสิกรในจังหวัดภาคใต้ได้ จึงขอให้กสิกรในจังหวัดซึ่งเคยปรากฏน้ำท่วมมาแล้ว เช่น จังหวัดสงขลา ปัตตานี ยะลา นราธิวาส และจังหวัดใกล้เคียงเตรียมป้องกันและกำจัดหนอนศัตรูพืชดังกล่าว.

กองอากาศเกษตร กรมอุตุนิยมวิทยา

๓๐ ม.ค. ๑๐

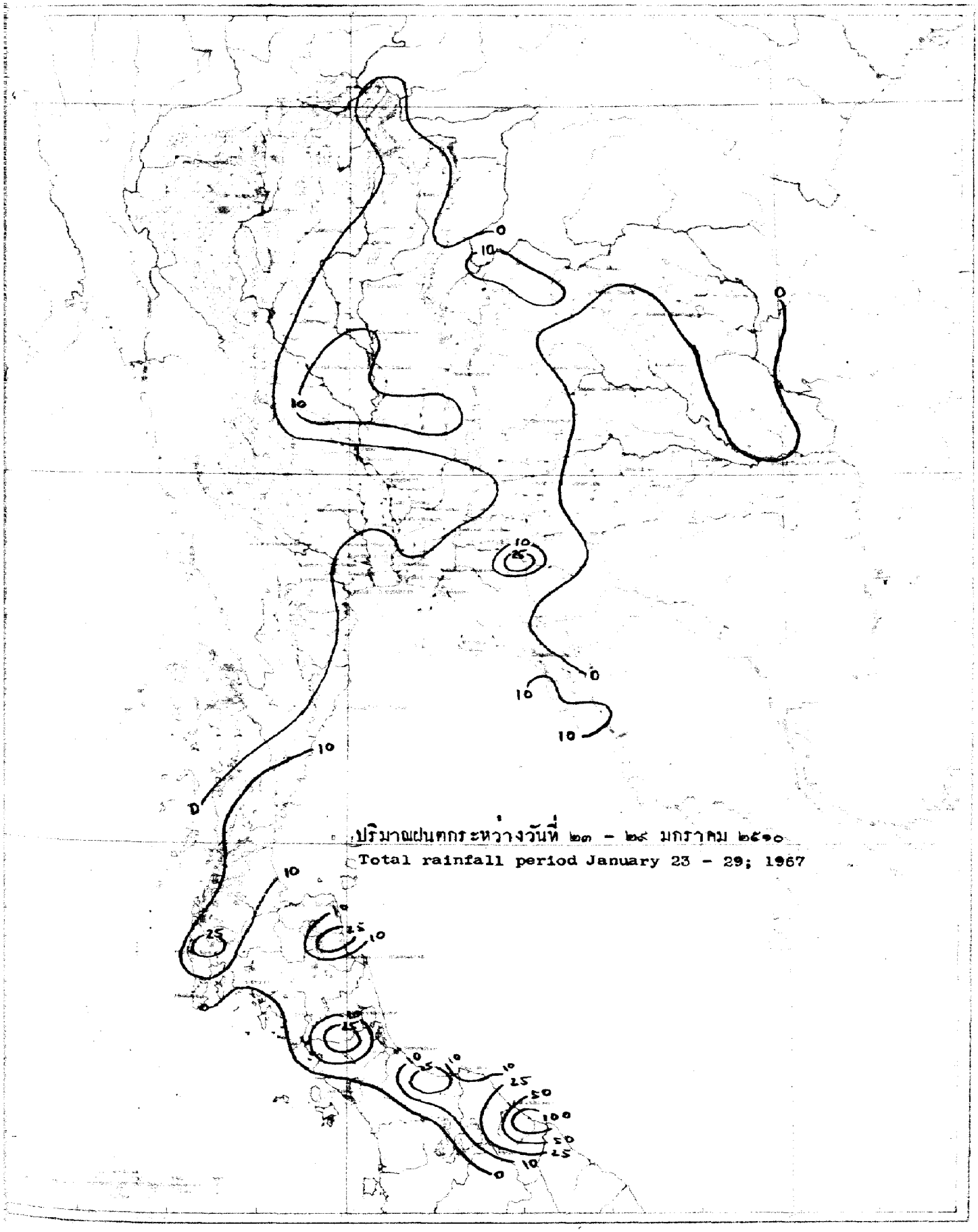
ปริมาณฝนตกระหว่างวันที่ ๒๓ - ๒๙ มกราคม ๒๕๑๐
Total rainfall period January 23 - 29; 1967

สถานีฝน	Station	วันที่และจำนวนน้ำฝนเป็นมิลลิเมตร Date and amount of rainfall in m.m. มกราคม January							ฝนรวม มม. Total m.m.	ฝนรวมตั้งแต่ 1 ม.ค. Accumulative rainfall Since Jan.1	
		23	24	25	26	27	28	29		ฝนจริง Actual	สูง(+) ต่ำ(-) กว่าปกติ Above(+) Below(-) Normal
ภาคเหนือ	Northern Part										
1.จ.เชียงราย	Chiangrai*								0.0	8.2	+ 2.3
2.อ.แม่สาย	Mae Sai								0.0		
3.อ.เชียงแสน	Chiangsaen								0.0		
4.อ.เชียงของ	Chiangkhong			0.4					0.4		
5.อ.แม่จัน	Mae Chan								0.0		
6.อ.แม่สรวย	Mae Sruai								0.0		
7.อ.เทิง	Thoeng								0.0		
8.อ.เชียงคำ	Chiangkham								0.0		
9.อ.พาน	Phan								0.0		
10.อ.เวียงป่าเป้า	Wing Pa Pao								0.0		
11.อ.พะเยา	Phayao								0.0		
12.จ.แม่ฮ่องสอน	Mae Hongson*								0.0	7.9	- 3.2
13.อ.ปาย	Pai								0.0		
14.อ.ขุนยวม	Khun Yaum								0.0		
15.อ.แม่สะเรียง	Mae Sariang*								0.0	0.0	- 8.4
16.จ.เชียงใหม่	Chiangmai*								0.0	6.2	+ 1.2
17.อ.ฝาง	Fang								0.0		
18.อ.เชียงดาว	Chiangdao								0.0		
19.อ.แม่แตง	Mae Taeng								0.0		
20.อ.แม่ริม	Mae Rim								0.0		
21.อ.สันทราย	San Sai								0.0		
22.อ.ดอยสะเก็ด	Doi Saket								0.0		
23.อ.สันกำแพง	San Kamphaeng								0.0		
24.อ.หางดง	Hang Dong								0.0		
25.อ.สารภี	Saraphi								0.0		
26.อ.สันป่าตอง	San Pa Tong								0.0		
27.อ.จอมทอง	Chom Thong								0.0		
28.อ.ฮอด	Hot								0.0		
29.จ.ลำพูน	Lamphun								0.0	..	..
30.อ.ป่าซาง	Pasang								0.0		
31.จ.ลำปาง	Lampang*								0.0	0.2	- 7.3
32.อ.งาว	Ngao								0.0		
33.อ.แจ้ห่ม	Chae Hom								0.0		
34.อ.เกาะคา	Ko Kha								0.0		
35.อ.สบปราบ	Sop Prap								0.0		
36.อ.เถิน	Thoen								0.0		
37.จ.แพร่	Phrae Airport*				7.9				7.9	10.6	+ 3.4
38.อ.สูงเม่น	Sung Men				4.7				4.7		
39.จ.น่าน	Nan*			T	1.8				1.8	1.9	- 13.4

สถานีฝน	Station	วันที่และจำนวนน้ำฝนเป็นมิลลิเมตร Date and amount of rainfall in m.m. มกราคม January							ฝนรวม ม.ม. Total m.m.	ฝนรวมตั้งแต่ 1 ม.ค. Accumulative rain-fall Since Jan.1	
		23	24	25	26	27	28	29		ฝนจริง Actual	สูง(+)ต่ำ(-) กว่าปกติ Above(+) Below(-) Normal
อ.ทุ่งช้าง	Thung Chang								0.0		
อ.ปัว	Pua			3.9					3.9		
อ.นาน้อย	Na Noi				3.4				3.4		
จ.อุตรดิตถ์	Uttaradit*								0.0	T	- 4.0
อ.ลับแล	Lap Lae								0.0		
อ.น้ำปาด	Nam Pat								0.0		
จ.ตาก	Tak								0.0	..	- ..
เขื่อนภูมิพล	Bhumibol Dam*								0.0		
อ.บ้านตาก	Ban Tak								0.0		
สนามบินตาก	Tak Airport*								0.0	2.1	- 0.1
อ.แม่สอด	Mae Sot*								0.0	0.0	- 2.6
จ.สุโขทัย	Sukhothai				0.1				0.1	0.1	- 1.2
อ.สวรรคโลก	Sawankhalok			0.4					0.4		
อ.กงไกรลาศ	Kongkrailat								0.0		
อ.ศรีสำโรง	Si Samrong								0.0		
จ.พิษณุโลก	Phitsanulok*				0.7				0.7	0.7	- 5.4
อ.พรหมพิราม	Phrom Phiram								0.0		
อ.วังทอง	Wang Thong				6.8				6.8		
อ.บางกระทุ่ม	Bang Kratum								0.0		
จ.กำแพงเพชร	Kamphaeng Phet								0.0	0.0	- 0.0
อ.คลองขลุง	Khlong Khlung				14.0				14.0		
อ.ขาณุวรลักษบุรี	Khanu Woralakburi				49.8	T			49.8		
จ.พิจิตร	Phichit								0.0	0.0	- 2.5
อ.ตะพานหิน	Taphanhin					2.8			2.8		
อ.บางมูลนาค	Bang Munnak				19.2	4.0			23.2		
จ.เพชรบูรณ์	Phetchabun*	T			0.5				0.5	0.5	- 10.4
อ.หล่มเก่า	Lom Kao	T	2.2	1.2	T				3.4		
อ.หล่มสัก	Lom Sak		14.1	T	3.9				18.0		
อ.ชนแดน	Chon Daen				4.5				4.5		
อ.วิเชียรบุรี	Wichianburi				14.4				14.4		
ตะวันออกเฉียงเหนือ	**Northeastern Part**										
จ.เลย	Loei*		T	2.3	0.6				2.9	3.1	- 3.2
อ.เชียงคาน	Chiangkhan				11.1				11.1		
อ.ท่าลี่	Tha Li								0.0		
อ.ด่านซ้าย	Dan Sai								0.0		
อ.วังสะพุง	Wang Saphung								0.0		
จ.หนองคาย	Nong Khai*	0.4	0.6		2.2				3.2	3.2	- 1.0
อ.บึงกาฬ	Bung Kan								0.0		
อ.โพนพิสัย	Phon Phisai				2.0				2.0		
อ.ท่าบ่อ	Tha Bo				1.1				1.1		

สถานีฝน	Station	วันที่และจำนวนน้ำฝนเป็นมิลลิเมตร Date and amount of rainfall in m.m. มกราคม January							ฝนรวม ม.ม. Total m.m.	ฝนรวมตั้งแต่ 1 ม. Accumulative r -fall Since Jan.	
		23	24	25	26	27	28	29		ฝนจริง Actual	สูง(+)ต่ำ กว่าปกติ Above(Below(Norm
10. จ. อุดรธานี	Udon Thani*					T			T	T	- 3.2
11. อ. บ้านผือ	Ban Phu								0.0		
12. อ. เพ็ญ	Phen								0.0		
13. อ. หนองหาร	Nong Han								0.0		
14. อ. หนองบัวลำภู	Nong Bua Lamphu								0.0		
15. จ. สกลนคร	Sakon Nakhon*		T						T	T	- 5.4
16. อ. วานรนิวาส	Wanon Niwat								0.0		
17. อ. สว่างแดนดิน	Sawang Daen Din								0.0		
18. อ. พรรณานิคม	Phanna Nikhom								0.0		
19. จ. นครพนม	Nakhon Phanom*	T							T	T	- 11.0
20. อ. บ้านแพง	Ban Phaeng								0.0		
21. อ. ท่าอุเทน	Tha Uten								0.0		
22. อ. นาแก	Na Kae								0.0		
23. อ. ธาตุพนม	That Phanom		0.2						0.2		
24. อ. มุกดาหาร	Mukdahan*								0.0	T	- 5.3
25. จ. ชัยภูมิ	Chaiyaphum*								0.0	T	- 0.5
26. อ. ภูเขียว	Phu Khieo								0.0		
27. อ. เกษตรสมบูรณ์	Kaset Sombun								0.0		
28. อ. คอนสวรรค์	Khon Sawan								0.0		
29. อ. จตุรัส	Chaturat								0.0		
30. อ. บำเหน็จณรงค์	Bamnet Narong								0.0		
31. จ. ขอนแก่น	Khon Kaen*								0.0	T	- 8.1
32. อ. น้ำพอง	Nam Phong								0.0		
33. อ. ภูเวียง	Phu Wiang								0.0		
34. อ. ชุมแพ	Chum Phae				1.0				1.0		
35. อ. มัญจาคีรี	Mancha Khiri								0.0		
36. ต. ชนบท	Chonnabot								0.0		
37. อ. บ้านไผ่	Ban Phai								0.0		
38. อ. พล	Phon								0.0		
39. จ. มหาสารคาม	Maha Sarakham								0.0	0.0	- 0.0
40. อ. โกสุมพิสัย	Kosum Phisai								0.0		
41. อ. บรบือ	Borabu								0.0		
42. อ. พยัคฆภูมิพิสัย	Phayakphum Phisai								0.0		
43. จ. กาฬสินธุ์	Kalasin								0.0	0.0	- 0.0
44. อ. สหัสขันธ์	Sahatkhan								0.0		
45. อ. ยางตลาด	Yang Talat								0.0		
46. อ. กันทรวิชัย	Kanthara Wichai								0.0		
47. อ. กมลาสัย	Kamalasai								0.0		
48. จ. ร้อยเอ็ด	Roi Et*								0.0	T	- 1.0
49. อ. โพนทอง	Phon Thong								0.0		

สถานีฝน	Station	วันที่และจำนวนน้ำฝนเป็นมิลลิเมตร Date and amount of rainfall in m.m. มกราคม January							ฝนรวม ม.ม. Total m.m.	ฝนรวมตั้งแต่ 1 ม.ค. Accumulative rain-fall Since Jan. 1	
		23	24	25	26	27	28	29		ฝนจริง Actual	สูง(+)ต่ำ(-) กว่าปกติ Above(+) Below(-) Normal
50.อ.ธวัชบุรี	Thawatburi								0.0		
51.อ.อาจสามารถ	At Samat								0.0		
52.อ.เสลภูมิ	Selaphum								0.0		
53.อ.จตุรพักตรพิมาน	Chaturaphak Phiman								0.0		
54.อ.เกษตรวิสัย	Kaset Wisai								0.0		
55.อ.พนมไพร	Phanom Phrai								0.0		
56.อ.สุวรรณภูมิ	Suwannaphum								0.0		
57.จ.นครราชสีมา	Nakhon Ratchasima*	T							T	T	- 8.8
58.อ.บัวใหญ่	Bua Yai								0.0		
59.อ.คง	Khong								0.0		
60.อ.ด่านขุนทด	Dan Khunthot								0.0		
61.อ.โนนไทย	Non Thai								0.0		
62.อ.โนนสูง	Non Sung								0.0		
63.อ.พิมาย	Phimai								0.0		
64.อ.ปากช่อง	Pak Chong								0.0		
65.อ.สีคิ้ว	Si Khiu					2.3			2.3		
66.อ.สูงเนิน	Sung Noen								0.0		
67.อ.จักราช	Chakkarat								0.0		
68.อ.ปักธงชัย	Pak Thong Chai								0.0		
69.อ.โชคชัย	Chok Chai								0.0		
70.อ.ครบุรี	Khonburi								0.0		
71.จ.บุรีรัมย์	Burirum								0.0	0.0	- 5.4
72.อ.พุทไธสง	Phutthai Song								0.0		
73.อ.สตึก	Satuk								0.0		
74.อ.ลำปลายมาศ	Lam Plai Mat								0.0		
75.อ.นางรอง	Nang Rong								0.0		
76.อ.ประโคนชัย	Prakhon Chai								0.0		
77.จ.สุรินทร์	Surin*								0.0	T	- 1.2
78.อ.ท่าตูม	Tha Tum								0.0		
79.อ.รัตนบุรี	Rattanaburi								0.0		
80.อ.ศรีขรภูมิ	Si Khoraphum								0.0		
81.อ.ปราสาท	Prasat								0.0		
82.อ.สังขะ	Sangkha								0.0		
83.จ.ศรีสะเกษ	Sisaket								0.0	0.0	- 0.5
84.อ.ราษีไศล	Rasisalai								0.0		
85.อ.อุทุมพรพิสัย	Uthumphon Phisai								0.0		
86.อ.กันทรารมย์	Kanthararom								0.0		
87.อ.ขุขันธ์	Khukhan								0.0		
88.อ.กันทรลักษ์	Kantharalak								0.0		
89.จ.อุบลราชธานี	Ubon Ratchathani*	T							T	T	- 2.1

สถานีฝน	Station	วันที่และจำนวนน้ำฝนเป็นมิลลิเมตร Date and amount of rainfall in m.m. มกราคม January 23	24	25	26	27	28	29	ฝนรวม มม. Total m.m.	ฝนรวมตั้งแต่ 1 ม.ค. Accumulative rain-fall Since Jan.1 ฝนจริง Actual	สูง(+) ต่ำ(-) กว่าปกติ Above(+) Below(-) Normal
90.อ.ชานุมาน	Chanuman								0.0		
91.อ.เขมราฐ	Khemmarat								0.0		
92.อ.อำนาจเจริญ	Amnat Charoen								0.0		
93.อ.ยะโสธร	Yasothon								0.0		
94.อ.คำเขื่อนแก้ว	Kham Khuan Kaeo								0.0		
95.อ.ตระการพืชผล	Trakan Phut Phon								0.0		
96.อ.มหาชนะชัย	Maha Chana Chai								0.0		
97.อ.เขื่องใน	Khuang Nai								0.0		
98.อ.โขงเจียม	Khong Chiam								0.0		
99.อ.พิบูลมังษาหาร	Phibun Mangsahan								0.0		
100.อ.เดชอุดม	Det Udom								0.0		
<u>ภาคกลาง</u>	<u>Central Part</u>										
1.จ.นครสวรรค์	Nakhon Sawan*								0.0	0.0	- 6.3
2.อ.บรรพตพิสัย	Banphot Phisai								0.0		
3.อ.ลาดยาว	Lat Yao								0.0		
4.อ.ชุมแสง	Chumsaeng				T				T		
5.อ.พยุหคีรี	Phayuha Khiri								0.0		
6.จ.อุทัยธานี	Uthai Thani								0.0	0.0	- 2.5
7.อ.หนองฉาง	Nong Chang								0.0		
8.อ.ทับทัน	Thab Than								0.0		
9.อ.หนองขาหย่าง	Nong Kha Yang								0.0		
10.อ.บ้านไร่	Ban Rai								0.0		
11.จ.ชัยนาท	Chainat								0.0	0.0	- 1.3
12.อ.มโนรมย์	Manorom								0.0		
13.อ.วัดสิงห์	Wat Sing								0.0		
14.จ.สิงห์บุรี	Singburi								0.0	0.0	+ 0.0
15.อ.อินทรบุรี	Inburi								0.0		
16.อ.บางระจัน	Bangrachan								0.0		
17.อ.พรหมบุรี	Phromburi								0.0		
18.จ.ลพบุรี	Lopburi*								0.0	0.0	- 5.0
19.อ.บ้านหมี่	Ban Mi								0.0		
20.อ.ไชยบาดาล	Chai Badan								0.0		
21.อ.ท่าวุ้ง	Tha Wung								0.0		
22.จ.สุพรรณบุรี	Suphanburi*								0.0	0.0	- 1.8
23.อ.เดิมบางนางบวช	Doembang Nangbuat								0.0		
24.อ.สามชุก	Sam Chuk								0.0		
25.อ.ศรีประจันต์	Si Prachan								0.0		
26.อ.บางปลาม้า	Bang Pla Ma								0.0		
27.อ.ด่องพี่น้อง	Song Phi Nong								0.0		
28.จ.อ่างทอง	Ang Thong								0.0	0.0	- 9.0

สถานีฝน	Station	วันที่และจำนวนน้ำฝนเป็นมิลลิเมตร Date and amount of rainfall in m. m. มกราคม January 23	24	25	26	27	28	29	ฝนรวม ม.ม. Total m. m.	ฝนรวมตั้งแต่ 1 ม.ค. Accumulative rain-fall Since Jan. 1 ฝนจริง Actual	สูง(+)ต่ำ(-)กว่าปกติ Above(+) Below(-) Normal
อ.โพธิ์ทอง	Pho Thong								0.0		
อ.ไชโย	Chaiyo								0.0		
อ.วิเศษไชยชาญ	Wiset Chaichan								0.0		
อ.ป่าโมก	Pa Mok								0.0		
อ.สระบุรี	Saraburi								0.0		
อ.บ้านหมอ	Ban Mo								0.0		
อ.แก่งคอย	Kaeng Khoi								0.0		
อ.หนองแค	Nong Khae								0.0		
จ.พระนครศรีอยุธยา	Ayutthaya								0.0		
อ.ท่าเรือ	Tha Rua								0.0		
อ.ผักไห่	Phak Hai								0.0		
อ.บางบาล	Bang Ban								0.0		
อ.บางไทร	Bang Sai								0.0		
อ.เสนา	Sena								0.0		
อ.บางปะอิน	Bang Pa-in								0.0		
จ.นครนายก	Nakhon Nayok								0.0		
อ.บ้านนา	Ban Na								0.0		
อ.ปากพลี	Pak Phli								0.0		
จ.ปราจีนบุรี	Prachinburi*			6.0					6.0	6.0	- 1.7
อ.บ้านสร้าง	Ban Sang		T						T		
อ.ศรีมหาโพธิ์	Si Maha Pho								0.0		
อ.กบินทร์บุรี	Kabinburi								0.0		
อ.สระแก้ว	Sa Kaeo			36.2					36.2		
อ.วัฒนานคร	Watthana Nakhon								0.0		
อ.อรัญประเทศ	Aranyaprathet*	0.2							0.2	0.9	- 3.9
จ.ปทุมธานี	Pathum Thani			5.8					5.8	5.8	+ 1.5
อ.ธัญบุรี	Thanyaburi				5.4				5.4		
จ.นนทบุรี	Nonthaburi								0.0	0.0	- 6.4
อ.บางบัวทอง	Bang Bua Thong								0.0		
จ.กาญจนบุรี	Kanchanaburi*								0.0	0.0	- 6.4
อ.สังขละบุรี	Sang Khlaburi								0.0		
อ.ทองผาภูมิ	Thong Pha Phum								0.0		
อ.ไทรโยค	Sai Yok								0.0		
อ.ศรีสวัสดิ์	Si Sawat								0.0		
อ.เอ่อพลอย	Bo Phloi								0.0		
อ.พนมทวน	Phanom Thuan								0.0		
อ.ท่าม่วง	Tha Muang								0.0		
จ.นครปฐม	Nakhon Pathom								0.0	0.0	- 0.6
อ.นครชัยศรี	Nakhon Chai Si								0.0		
จ.ธนบุรี (บางกอกน้อย)	Thonburi								0.0	0.0	- 0.3

สถานีฝน	Station	วันที่และจำนวนน้ำฝนเป็นมิลลิเมตร Date and amount of rainfall in m.m. มกราคม January 23	24	25	26	27	28	29	ฝนรวม ม.ม. Total m.m.	ฝนรวมตั้งแต่ 1 Accumulative -fall Since Ja Actual ฝนจริง	สูง(+)ต่ กว่าป Above Below Norm
69.อ.บางขุนเทียน	Bang Khun Thian								0.0	0.0	-
70.กรมอุตุนิยมวิทยา	Bangkok*		0.3		T				0.3	0.3	-
71.สนามบินดอนเมือง	Don Muang*				T				T	T	-
72.อ.บางเขน	Bang Khen								0.0		
73.อ.มีนบุรี	Minburi								0.0		
74.อ.ลาดกระบัง	Lat Krabang								0.0		
75.อุตุฯบางนา	Bang Na*								0.0		
76.จ.ฉะเชิงเทรา	Chachoengsao								0.0	0.0	-
77.อ.บ้านโพธิ์	Ban Pho								0.0		
78.จ.ราชบุรี	Ratburi								0.0	0.0	-
79.อ.บ้านโป่ง	Ban Pong								0.0		
80.อ.โพธาราม	Photharam								0.0		
81.อ.ดำเนินสดวก	Damnoen Saduak								0.0		
82.อ.ปากท่อ	Pak Tho								0.0		
83.จ.สมุทรสงคราม	Samut Songkhram								0.0	0.0	-
84.อ.บางคนที	Bang Khonthi								0.0		
85.อ.อัมพวา	Amphawa								0.0		
86.จ.สมุทรสาคร	Samut Sakhon								0.0	0.0	-
87.จ.สมุทรปราการ	Samut Prakan								0.0	0.0	-
88.อ.พระประแดง	Phrapradaeng								0.0		
89.ป้อมพระจุลฯ	Pom Phrachun*								0.0	..	
90.บางปู	Bang Pu*								0.0		
91.อ.บางพลี	Bang Phli								0.0		
<u>อ่าวไทยฝั่งตะวันออก</u>	<u>Gulf of Thailand East Coast</u>										
1.จ.ชลบุรี	Chonburi*		1.4		T				1.4	1.4	-
2.อ.พานทอง	Phan Thong								0.0		
3.อ.พนัสนิคม	Phanat Nikhom								0.0		
4.อ.บ้านบึง	Ban Bung								0.0		
5.อ.สีชัง	Si Chang*								0.0		
6.อ.ศรีราชา	Si Racha		1.5						1.5		
7.อ.สัตหีบ	Sattahip*		T						T	T	-
8.จ.ระยอง	Rayong								0.0	0.0	-
9.อ.บ้านค่าย	Ban Khai	3.8							3.8		
10.ต.บ้านเพ	Ban Phe*								0.0		
11.อ.แกลง	Klaeng	T	T						T		
12.จ.จันทบุรี	Chanthaburi*	1.4		T	T				1.4	1.4	-
13.อ.โป่งน้ำร้อน	Pong Namron								0.0		
14.อ.ท่าใหม่	Tha Mai								0.0		
15.อ.มะขาม	Makham								0.0		
16.อ.ขลุง	Khlung								0.0		

สถานีฝน	Station	วันที่และจำนวนน้ำฝนเป็นมิลลิเมตร Date and amount of rainfall in m.m. มกราคม January							ฝนรวม ม.ม. Total m.m.	ฝนรวมตั้งแต่ 1 ม.ค. Accumulative rain-fall Since Jan. 1	
		23	24	25	26	27	28	29		ฝนจริง Actual	สูง(+)ต่ำ(-) กว่าปกติ Above(+) Below(-) Normal
.จ.ตราด	Trat			4.6	2.0				6.6	6.6	- 36.2
.อ.เขาสมิง	Khao Saming								12.0		
.อ.แหลมงอบ	Laem Ngop				7.0				7.0		
.อ.คลองใหญ่	Khlong Yai*	3.7	2.1	11.8					17.6	17.8	- 10.6
ว่าวไทยฝั่งตะวันตก	Gulf of Thailand West Coast										
.จ.เพชรบุรี	Phetburi								0.0	0.0	- 8.0
.อ.บ้านแหลม	Ban Laem								0.0		
.อ.ชะอำ	Cha Am								0.0		
.จ.ประจวบคีรีขันธ์	Prachuap Khirikhan*		1.8	1.9					3.7	3.8	- 23.9
.อ.หัวหิน	Hua Hin*	T	T						T	1.3	- 9.4
.จ.ชุมพร	Chumphon*		28.8	0.5					29.3	193.0	+ 126.8
.อ.ท่าแซะ	Tha Sae		24.0						24.0		
.อ.สวี	Sawi		50.2						50.2		
.อ.หลังสวน	Lang Suan		13.9	7.5					21.4		
.จ.สุราษฎร์ธานี	Bandon*		4.0						4.0	365.6	+ 306.1
.อ.ไชยา	Chaiya								0.0		
.อ.พุนพิน	Phun Phin		6.6						6.6		
.อ.บ้านนาสาร	Ban Nasan								0.0		
.จ.นครศรีธรรมราช	Nakhon Si Thammarat*		6.8	T					6.8	522.6	+ 327.0
.อ.สิชล	Sichon		22.1						22.1		
.อ.ท่าศาลา	Tha Sala		45.0						45.0		
.อ.ฉวาง	Chawang								0.0		
.อ.ทุ่งสง	Thun Song								0.0		
.อ.ร่อนพิบูลย์	Ron Phibun								0.0		
.อ.ปากพนัง	Pak Phanang								0.0		
.จ.พัทลุง	Phatthalung		9.7						9.7	497.2	+ 328.2
.อ.เขาไชยสน	Khao Chai Son		16.5	11.3					27.8		
.จ.สงขลา	Songkhla*		5.2	T					5.2	271.3	+ 145.6
.อ.รัตภูมิ	Rattaphum								0.0		
.อ.หาดใหญ่	Hat Yai								0.0		
.อ.สะเดา	Sadao								0.0		
.จ.ปัตตานี	Pattani*	0.4	5.8	2.6					8.8	612.0	+ 533.9
.อ.หนองจิก	Nong Chik		34.0						34.0		
.อ.ยะหริ่ง	Yaring	0.3							0.3		
.อ.ปะนาเระ	Panare								0.0		
.จ.ยะลา	Yala								0.0	..	..
.อ.เบตง	Be Tong								0.0		
.จ.นราธิวาส	Narathiwat*	7.7	31.7	0.1					39.5	994.0	+ 740.6
.อ.ยี่งอ	Yi Ngo		20.7						20.7		
.อ.ระแงะ	Ra Ngae	1.9	41.3	0.7					43.9		

สถานีฝน	Station	วันที่และจำนวนน้ำฝนเป็นมิลลิเมตร Date and amount of rainfall in m.m. มกราคม January							ฝนรวม ม.ม. Total m.m.	ฝนรวมตั้งแต่ 1 ม. Accumulative rainfall Since Jan.	
		23	24	25	26	27	28	29		ฝนจริง Actual	สูง(+)ต่ำ(-) กว่าปกติ Above(+) Below(-) Normal
36.อ.ตากใบ	Tak Bai		132.5						132.5		
ภาคใต้ฝั่งตะวันตก	Southern Thailand West Coast										
1.จ.ระนอง	Ranong*		2.2						2.2	108.4	+ 71.
2.อ.กระบุรี	Kraburi		0.8						0.8		
3.จ.พังงา	Phang Nga				30.7				30.7	88.4	+ 61.
4.อ.ตะกั่วป่า	Takua Pa								0.0		
5.อ.ท้ายเหมือง	Thai Muang		0.5	2.2	0.2				2.9		
6.อ.ตะกั่วทุ่ง	Takua Thung		0.6	7.9	4.6				13.1		
7.จ.ภูเก็ต	Phuket*								0.0		
8.สนามบินภูเก็ต	Phuket Airport*		2.5						2.5	87.5	+ 55.
9.อ.ถลาง	Thalang								0.0		
10.จ.กระบี่	Krabi		T						T	..	..
11.อ.คลองท่อม	Khlong Thom								0.0		
12.จ.ตรัง	Trang								0.0		
13.สนามบินตรัง	Trang Airport*			T					T	278.1	+ 240.
14.อ.สิเกา	Si Kao								0.0		
15.อ.ย่านตาขาว	Yan Ta Khao								0.0		
16.อ.ปะเหลียน	Pa Lian								0.0		
17.จ.สตูล	Satun								0.0	145.0	+ 128.
18.อ.ละงู	La Ngu								0.0		

หมายเหตุ			Remark		
	ช่องว่าง	ไม่มีรายงานฝนตก		Blank	No report
	*	สถานีตรวจอากาศ		*	Synoptic Station
	T	ฝนเล็กน้อยวัดไม่ได้		T	Trace
	..	ไม่มีรายงาน		..	No report

อุณหภูมิสูงสุดและต่ำสุดประจำวันที่ ๒๓ ถึง ๒๙ มกราคม ๒๕๑๐

Daily Max. and Min. Temperature January 23 - 29, 1967

สถานี	Station	อุณหภูมิสูงสุดและต่ำสุดเป็นองศา ซ. Max. and Min. Temperature in degree C.							เฉลี่ยสูงสุดต่ำสุด Average Max. Min.	เฉลี่ยในสัปดาห์ Weekly Mean	ค่าปกติประจำเดือน Monthly Normal
		23	24	25	26	27	28	29			
ภาคเหนือ	Northern Part										
1.จ.เชียงราย	Chiangrai	29.0 / 10.4	12.2	31.3 / 14.2	31.5 / 15.0	31.4 / 11.4	30.0 / 9.9	29.6 / 9.2	30.5 / 11.8	21.2	19.5
2.อ.ฝาง	Fang	..	..	..	..	..	..	..	..	..	..

สถานี	Station	อุณหภูมิสูงสุดและต่ำสุดเป็นองศา ซ. Max. and Min. Temperature in degree C. 23	24	25	26	27	28	29	เฉลี่ยสูงสุดต่ำสุด Average Max. Min.	เฉลี่ยในสัปดาห์ Weekly Mean	ค่าปกติประจำเดือน Monthly Normal
จ.แม่ฮ่องสอน	Mae Hongson	.. / 14.0	33.4 / 16.0	33.0 / 14.8	33.0 / 14.4	32.0 / 13.5	32.1 / 11.4	32.1 / 11.6	32.6 / 13.7	23.2	21.9
จ.เชียงใหม่	Chiangmai	31.1 / 13.6	31.2 / 14.5	32.2 / 16.0	32.5 / 15.2	32.0 / 14.7	31.4 / 12.5	30.8 / 10.2	31.6 / 13.8	22.7	21.1
จ.น่าน	Nan	32.4 / 13.2	32.5 / 14.7	32.9 / 14.0	30.3 / 17.7	33.0 / 17.8	33.9 / 15.3	33.4 / 11.3	32.6 / 14.9	23.8	21.3
จ.ลำปาง	Lampang	32.3 / 14.5	32.6 / 15.3	32.6 / 16.8	33.4 / 18.2	33.3 / 17.5	32.7 / 13.5	32.7 / 11.9	32.8 / 15.4	24.1	21.8
อ.แม่สะเรียง	Mae Sariang	.. / 13.1	36.0 / 14.0	34.8 / 14.6	34.9 / 14.2	33.1 / 14.2	33.1 / 12.4	32.7 / 9.0	34.1 / 13.1	23.6	22.1
จ.แพร่	Phrae	33.9 / 15.6	34.6 / 15.7	34.7 / 16.8	31.1 / 19.6	34.1 / 19.2	34.9 / 16.8	33.6 / 13.8	33.8 / 16.8	25.3	21.8
จ.อุตรดิตถ์	Uttaradit	34.0 / 18.0	34.3 / 19.2	33.8 / 20.0	32.7 / 20.7	34.4 / 19.6	35.0 / 18.5	34.3 / 16.7	34.1 / 19.0	26.6	23.8
เขื่อนภูมิพล	Bhumibol Dam	..	..	..	..	..	..	..	..	..	..
จ.ตาก	Tak	33.5 / 15.2	34.1 / 21.0	33.5 / 18.2	33.6 / 21.0	36.5 / 21.0	36.2 / 18.5	36.0 / 15.1	34.8 / 18.6	26.7	22.8
จ.พิษณุโลก	Phitsanulok	33.7 / 20.5	34.1 / 22.9	33.7 / 23.3	34.8 / 22.0	34.9 / 22.4	35.0 / 23.2	35.4 / 21.1	34.5 / 22.2	28.4	24.4
อ.แม่สอด	Mae Sot	33.1 / 15.5	34.2 / 17.5	33.2 / 19.0	32.5 / 19.8	33.5 / 18.2	.. / 16.8	34.4 / 13.5	33.5 / 17.2	25.4	22.9
จ.เพชรบูรณ์	Phetchabun	32.0 / 18.0	34.5 / 20.6	34.6 / 21.6	33.5 / 20.1	34.4 / 22.7	34.1 / 20.5	35.0 / 18.0	34.0 / 20.2	27.1	22.8
ตะวันออกเฉียงเหนือ	Northeastern Part										
จ.หนองคาย	Nong Khai	27.8 / 21.2	28.6 / 20.0	.. / 19.2	31.4 / 20.7	33.0 / 21.2	33.8 / 21.3	.. / 19.2	30.9 / 20.4	25.7	..
จ.เลย	Loei	29.0 / 15.0	29.5 / 20.0	31.2 / 17.2	32.4 / 18.4	33.8 / 20.2	35.0 / 17.3	35.1 / 15.3	32.3 / 17.6	25.0	20.2
จ.อุดรธานี	Udon Thani	27.7 / 20.7	29.5 / 20.5	30.5 / 18.8	31.5 / 21.0	32.2 / 21.4	34.3 / 21.0	33.5 / 20.6	31.3 / 20.6	26.0	22.2
จ.นครพนม	Nakhon Phanom	27.2 / 18.7	29.8 / 18.2	32.3 / 16.4	32.2 / 17.7	33.0 / 19.5	34.2 / 21.0	34.4 / 20.0	31.9 / 18.8	25.4	21.1
จ.สกลนคร	Sakon Nakhon	26.6 / 19.4	28.1 / 19.8	32.5 / 17.0	31.4 / 18.8	33.0 / 19.2	35.4 / 20.9	35.3 / 21.2	31.8 / 19.5	25.7	21.3
อ.มุกดาหาร	Mukdahan	30.3 / 18.8	29.0 / 18.6	32.2 / 16.0	33.2 / 17.0	34.2 / 18.4	35.0 / 19.0	36.3 / 18.7	32.9 / 18.1	25.5	21.2
จ.ขอนแก่น	Khon Kaen	29.5 / 20.6	.. / 21.6	32.5 / 18.5	33.7 / 20.0	33.7 / 21.4	35.5 / 20.4	36.0 / 21.2	33.5 / 20.5	27.0	22.8
จ.ร้อยเอ็ด	Roi Et	29.9 / 20.5	31.0 / 21.6	33.9 / 19.5	34.0 / 20.0	34.3 / 21.0	35.5 / 20.0	36.0 / 20.7	33.5 / 20.5	27.0	23.2
จ.ชัยภูมิ	Chaiyaphum	28.5 / 21.2	30.0 / 22.0	32.3 / 21.8	33.5 / 20.5	32.9 / 22.3	34.6 / 21.6	35.0 / 21.3	32.4 / 21.5	27.0	23.1
จ.อุบลราชธานี	Ubon Ratchathani	31.2 / 20.0	31.3 / 19.4	32.8 / 19.7	33.5 / 20.0	33.7 / 21.0	35.0 / 20.4	35.8 / 21.3	33.3 / 20.3	26.8	23.8
จ.สุรินทร์	Surin	29.6 / 19.2	29.6 / 18.9	32.5 / 19.1	33.2 / 18.7	33.5 / 18.0	35.2 / 18.5	35.8 / 19.4	32.8 / 18.8	25.8	23.5
จ.นครราชสีมา	Nakhon Ratchasima	31.0 / 19.4	29.1 / 19.2	32.9 / 20.3	33.5 / 21.4	34.2 / 20.8	35.6 / 21.7	36.1 / 21.5	33.2 / 20.6	26.9	23.5
ภาคกลาง	Central Part										
จ.นครสวรรค์	Nakhon Sawan	32.6 / 18.2	32.4 / 21.2	34.3 / 23.3	34.0 / 23.1	34.5 / 21.4	35.2 / 22.0	35.3 / 21.9	34.0 / 21.6	27.8	24.9
จ.ลพบุรี	Lopburi	31.3 / 18.3	31.7 / 23.0	34.0 / 21.5	32.2 / 22.0	34.8 / 21.8	34.5 / 21.5	35.0 / 21.5	33.4 / 21.4	27.4	25.9
จ.สุพรรณบุรี	Suphanburi	31.9 / ..	30.9 / 22.7	32.4 / 23.3	33.5 / 22.8	34.9 / 22.7	34.6 / 22.0	35.5 / ..	33.4 / 22.7	28.1	25.1

สถานี	Station	อุณหภูมิสูงสุดและต่ำสุดเป็นองศา ซ. Max. and Min. Temperature in degree C.							เฉลี่ยสูงสุดต่ำสุด Average Max. Min.	เฉลี่ยในสัปดาห์ Weekly Mean	ค่าปกติประจำเดือน Month Norm
		23	24	25	26	27	28	29			
4. จ.ปราจีนบุรี	Prachinburi	32.7 ..	29.6 22.4	32.7 22.8	33.4 22.4	34.1 23.0	34.2 23.0	33.6 21.2	32.9 22.5	27.7	25.5
5. จ.กาญจนบุรี	Kanchanaburi	31.3 17.2	30.7 20.8	33.1 22.7	32.8 21.6	35.1 21.6	34.9 22.5	36.2 21.6	33.4 21.1	27.3	24.6
6. สนามบินดอนเมือง	Don Muang	32.2 20.6	32.0 23.2	34.9 23.4	34.0 24.2	34.9 23.5	34.7 23.0	35.4 23.2	34.0 23.0	28.5	26.0
7. กรมอุตุนิยมวิทยา	Bangkok	31.5 21.1	31.2 22.7	32.4 24.3	31.9 24.1	32.4 24.3	32.1 24.1	32.7 23.2	32.0 23.4	27.7	26.0
8. อ.อรัญประเทศ	Aranyaprathet	31.9 22.9	29.7 22.7	34.4 22.7	33.7 22.3	35.3 22.0	35.9 21.2	35.6 21.7	33.8 22.2	28.0	24.9
9. อุตุฯบางนา	Bang Na	30.8 21.0	30.3 22.7	31.8 23.4	31.4 23.8	32.1 23.2	32.3 23.4	.. 22.5	31.5 22.9	27.2	..
<u>อ่าวไทยฝั่งตะวันออก</u>	<u>Gulf of Thailand East Coast</u>										
1. ป้อมพระจุลฯ	Pom Phrachun	..	..	..	..	..	..	..	..	..	..
2. จ.ชลบุรี	Chonburi	31.8 22.2	29.9 21.6	30.0 24.0	30.4 22.6	30.6 22.3	30.0 22.4	31.0 21.2	30.5 22.3	26.4	25.7
3. อ.สีชัง	Si Chang.	29.8 23.1	29.5 23.9	29.0 24.5	28.7 24.7	29.5 24.6	29.3 24.9	29.2 23.6	29.3 24.2	26.8	26.2
4. อ.สัตหีบ	Sattahip	33.1 22.6	32.5 23.2	33.2 23.5	35.2 24.2	35.6 24.0	35.9 24.5	35.5 24.4	24.4 23.8	29.1	28.0
5. จ.ระยอง	Rayong	32.8 21.0	29.0 22.5	29.8 23.0	.. 22.6	.. ..	.. ..	.. ..	.. ..	..	..
6. ต.บ้านเพ	Ban Phe	31.0 20.0	29.0 22.2	28.8 20.3	.. 23.9	27.4 ..	.. 21.2	.. ..	29.1 21.5	25.3	..
7. จ.จันทบุรี	Chanthaburi	32.5 21.4	29.9 23.1	31.8 22.6	31.0 21.8	29.2 21.9	31.1 21.8	33.5 21.5	31.3 22.0	26.7	25.8
8. อ.แหลมงอบ	Laem Ngop	31.7 ..	28.4 23.4	29.4 23.2	.. 23.0	.. ..	.. ..	.. ..	.. ..	..	..
9. อ.คลองใหญ่	Khlong Yai	30.9 21.9	29.0 22.2	30.0 21.6	.. 21.0	31.1 22.2	30.8 22.1	30.8 21.0	30.4 21.7	26.1	25.8
<u>อ่าวไทยฝั่งตะวันตก</u>	<u>Gulf of Thailand West Coast</u>										
1. อ.หัวหิน	Hua Hin	29.5 20.9	28.4 21.6	28.4 22.3	29.6 21.3	30.3 22.2	29.5 22.2	29.4 20.7	29.3 21.6	25.5	25.0
2. จ.ประจวบคีรีขันธ์	Prachuap Khirikhan	29.5 18.5	29.0 19.9	27.8 22.6	29.7 20.8	29.4 21.0	28.9 20.8	29.2 19.8	29.1 20.5	24.8	24.9
3. จ.ชุมพร	Chumphon	29.7 18.4	29.4 19.5	29.5 21.6	30.1 21.7	30.5 21.3	30.2 21.0	30.8 20.0	30.0 20.5	25.3	24.9
4. จ.สุราษฎร์ธานี	Bandon	28.6 20.8	29.0 21.1	31.4 22.9	30.8 20.5	29.7 20.4	31.1 19.3	29.7 19.6	30.0 20.7	25.4	25.7
5. จ.นครศรีธรรมราช	Nakhon Si Thammarat	30.0 21.0	29.6 21.0	31.0 22.4	31.0 21.0	31.0 20.0	31.0 21.0	30.6 20.5	30.6 21.0	25.8	26.0
6. จ.สงขลา	Songkhla	28.8 23.1	30.2 23.8	29.7 24.3	30.0 22.1	29.5 23.8	28.9 23.4	29.9 23.5	29.6 23.4	26.5	26.9
7. จ.ปัตตานี	Pattani	.. 22.0	30.8 23.5	30.5 23.6	30.5 21.0	.. 21.1	.. 22.1	31.1 22.5	30.7 22.3	26.5	..
8. จ.นราธิวาส	Narathiwat	29.8 21.5	30.0 23.0	28.7 22.8	30.4 21.0	30.8 20.2	30.5 23.0	30.2 22.4	30.1 22.0	26.1	25.9
<u>ภาคใต้ฝั่งตะวันตก</u>	<u>Southern Thailand West Coast</u>										
1. จ.ระนอง	Ranong	33.5 18.1	32.5 20.7	32.6 22.0	32.0 20.0	33.0 20.1	33.0 19.5	34.0 18.7	32.9 19.9	26.4	25.7
2. จ.ภูเก็ต	Phuket	31.0 22.6	31.7 21.1	31.0 22.6	30.4 21.3	31.5 20.5	.. 21.2	31.0 20.7	31.1 21.4	26.3	26.4
3. จ.ตรัง	Trang	32.1 21.0	32.0 ..	30.6 22.4	32.2 20.9	31.8 19.8	32.6 19.6	.. 19.9	31.9 20.6	26.3	26.8

แก้ไขเพิ่มเติมรายงานอากาศประจำสัปดาห์ฉบับที่ ๔/๒๕๑๐ เนื่องจากได้รับรายงานภายหลัง

Correction in weekly weather report No. 4/1967 for late report rainfall data

สถานีฝน	Station	วันที่และจำนวนน้ำฝนเป็นมิลลิเมตร Date and amount of rainfall in m.m. มกราคม January							ฝนรวม ม.ม. Total m.m.	ฝนรวมตั้งแต่ 1 ม.ค. Accumulative rain-fall Since Jan. 1	
		16	17	18	19	20	21	22		ฝนจริง Actual	สูง(+) ต่ำ(-) กว่าปกติ Above(+) Below(-) Normal
ไทยฝั่งตะวันตก	Gulf of Thailand West Coast										
อ.ยะหริ่ง	Yaring					5.7			13.0		
ใต้ฝั่งตะวันตก	Southern Thailand West Coast										
จ.กระบี่	Krabi							T			

กรมอุตุนิยมวิทยา สำนักนายกรัฐมนตรี

รายงานอากาศประจำสัปดาห์ ระหว่างวันที่ ๓๐ มกราคม ถึง ๕ กุมภาพันธ์ ๒๕๑๐

และ

การคาดหมายลักษณะอากาศ ระหว่างวันที่ ๖ ถึง ๑๒ กุมภาพันธ์ ๒๕๑๐

ฉบับที่ ๖/๒๕๑๐

พลเรือโท สนิธ เวสารัชชนันท์

อธิบดีกรมอุตุนิยมวิทยา

METEOROLOGICAL DEPARTMENT

OFFICE OF THE PRIME MINISTER

BANGKOK THAILAND

WEEKLY WEATHER REPORT

DURING THE PERIOD JANUARY 30 — FEBRUARY 5, 1967

AND

WEATHER OUTLOOK

DURING FEBRUARY 6 — 12, 1967

No. 6 / 1967

Sanit Vesa — rajananda

Vice Admiral, Director General

ATMOSPHERIC SCIENCES LIBRARY
APR 11 1967
E. S. S. A.
U. S. Dept. of Commerce

การคาดหมายลักษณะอากาศใน ๗ วันข้างหน้า
ตั้งแต่วันที่ ๖ - ๑๒ กุมภาพันธ์ ๒๕๑๐

ลักษณะทั่วไป

บริเวณความกดอากาศสูงในประเทศจีนซึ่งแผ่ลงมาปกคลุมประเทศไทย ได้อ่อนกำลังลง ลมฝ่ายตะวันออกจึงพัดเข้าสู่ประเทศไทย จะทำให้อุณหภูมิตามภาคต่าง ๆ สูงขึ้นโดยทั่วไปในตอนต้นและกลางสัปดาห์ ส่วนในตอนปลายสัปดาห์บริเวณความกดอากาศสูงในประเทศจีนอาจจะมีกำลังแรงขึ้นอีกได้

ภาคเหนือ ภาคตะวันออกเฉียงเหนือ ภาคกลาง ภาคตะวันออก	ตลอดสัปดาห์อุณหภูมิจะสูงขึ้น เว้นแต่ในตอนปลายสัปดาห์อุณหภูมิอาจจะลดลงเล็กน้อย ส่วนในระยะครึ่งแรกของสัปดาห์จะมีฝนเล็กน้อยเป็นบางแห่งบางตำบล
อ่าวไทยฝั่งตะวันตก	ตลอดสัปดาห์จะมีฝนหรือฝนฟ้าคะนองเป็นบางแห่ง
ภาคใต้ฝั่งตะวันตก	ตลอดสัปดาห์จะมีฝนเล็กน้อยเป็นบางแห่ง
พระนครและธนบุรี	ตลอดสัปดาห์อุณหภูมิจะสูงขึ้น เว้นแต่ในตอนปลายสัปดาห์อุณหภูมิอาจจะลดลงเล็กน้อย ส่วนในระยะครึ่งแรกของสัปดาห์จะมีฝนเล็กน้อยเป็นบางแห่งบางตำบล

กรมอุตุนิยมวิทยา

๖ ก.พ. ๑๐

Weather Outlook for the next sevendays
From February 6 - 12, 1967

General Situation

The ridge of the high pressure area from China which covered Thailand, has been weakening. Easterly winds prevail over Thailand causing increase in temperature in every part of country in the early and middle parts of the week. But during the end of the week the high pressure in China mainland may reintensify.

Northern Part: Northeastern Part: Central Part: Eastern Part:	Increase in temperature throughout the week but temperature may decrease at the end of the week, while isolated light showers in the first half of the week.
Gulf of Thailand, West Coast:	Isolated showers or thundershowers throughout the week.
Southern Thailand, West Coast:	Light isolated showers throughout the week.
Bangkok and Thonburi:	Increase in temperature throughout the week but temperature may decrease at the end of the week, while isolated light showers in the first half of the week.

Meteorological Department
6 / 2 / 1967

สรุปลักษณะอากาศทั่วไปในรอบสัปดาห์
ตั้งแต่วันที่ ๓๐ มกราคม - ๕ กุมภาพันธ์ ๒๕๑๐

๑. บริเวณความกดอากาศสูงในประเทศจีนได้มีกำลังแรงขึ้น และแผ่ลงมาปกคลุมประเทศไทยในระยะตอนต้นและตอนกลางสัปดาห์ แต่ในตอนปลายสัปดาห์ได้อ่อนกำลังลง ลมมรสุมตะวันออกเฉียงเหนือในประเทศไทยมีกำลังปานกลางเกือบตลอดสัปดาห์ ทำให้อากาศตามภาคต่าง ๆ เย็นลง โดยเฉพาะภาคตะวันออกเฉียงเหนือ

๒. มีฝนเล็กน้อยเป็นแห่ง ๆ ทั่วทุกภาคในระยะครึ่งแรกของสัปดาห์ ส่วนในครึ่งหลังของสัปดาห์อากาศโปร่งเป็นส่วนมาก

๓. ในระหว่างสัปดาห์ อุณหภูมิที่ได้ลดลงต่ำที่สุดในภาคต่าง ๆ ของประเทศไทย ปรากฏดังนี้.-

ภาคเหนือ	๗.๐ °ซ.	ที่ อ.แม่สะเรียง จ.แม่ฮ่องสอน	เมื่อวันที่	๓๐ ม.ค.
ภาคตะวันออกเฉียงเหนือ	๑๐.๓ °ซ.	ที่ จ.เลย	"	๔ ก.พ.
ภาคกลาง	๑๖.๒ °ซ.	ที่ อ.อรัญญประเทศ จ.ปราจีนบุรี	"	๕ "
อ่าวไทย ฝั่งตะวันออก	๑๗.๒ °ซ.	ที่ จ.ระยอง	"	๔ "
อ่าวไทย ฝั่งตะวันตก	๑๙.๖ °ซ.	ที่ จ.ประจวบฯ,ชุมพร,สุราษฎร์ธานี	"	๕ ก.พ.๓๐ ม.ค.
ภาคใต้ ฝั่งตะวันตก	๑๘.๗ °ซ.	ที่ จ.ระนอง	"	๓๐ ม.ค.

กรมอุตุนิยมวิทยา

๖ ก.พ.๑๐

General Situation

Period January 30 - February 5, 1967

1. During the early and middle periods of the week, the anticyclone in China intensified and extended southward to Thailand, then weakened during the end of the week. The moderate northeast monsoon prevailed over Thailand almost throughout the week causing cooler weather in various parts of the country particulary for northeastern part.

2. Scattered light showers occurred in every parts of the country during the first half of the week while mainly fair weather was experienced during the second half of the week.

3. During the week, the lowest temperature in the various part of Thailand were as follows :-

Northern Part	7.0 C.	at Mae Sariang	on	Jan.30
Northeastern Part	10.3 C.	at Loei	"	Feb.4
Central Part	16.2 C.	at Aranyaprathet	"	" 5
Gulf of Thailand, East Coast	17.2 C.	at Rayong	"	" 4
Gulf of Thailand, West Coast	19.6 C.	at Prachuab.	"	" 5
		Chumphon, Bandon	"	Jan.30
Southern Thailand West Coast	18.7 C.	at Ranong	"	" 30

Meteorological Department
6 / 2 / 1967

ข่าวอากาศเพื่อการเกษตรประจำสัปดาห์

ระหว่างวันที่ ๓๐ มกราคม ถึง ๕ กุมภาพันธ์ ปรากฏว่ามีฝนเล็กน้อยเป็นแห่ง ๆ ทั่วทุกภาคในระยะครึ่งแรกของสัปดาห์ ส่วนในระยะครึ่งหลังของสัปดาห์อากาศโปร่งเป็นส่วนมาก

ข้อควรทราบ

เนื่องจากคาดว่าในระยะสัปดาห์นี้อุณหภูมิในภาคเหนือ ภาคตะวันออกเฉียงเหนือ ภาคกลาง และภาคตะวันออก จะสูงขึ้น ลักษณะเช่นนี้จะทำให้แมลงศัตรูพืชเกิดและระบาดแพร่หลายได้ง่าย จึงขอให้กสิกรพึงระมัดระวัง

สำหรับทางภาคใต้ขณะนี้ได้ปรากฏแมลงสิง ซึ่งเป็นศัตรูพืชที่สำคัญกำลังระบาดในจังหวัดระนอง สงขลา ปัตตานี และนราธิวาส ดังนั้นกสิกรในจังหวัดใกล้เคียงควรระมัดระวังการระบาดของแมลงศัตรูพืชดังกล่าวไว้ด้วย เพราะว่าขณะนี้อากาศทางภาคใต้ค่อนข้างอบอ้าวซึ่งจะทำให้แมลงเจริญเติบโตและสืบพันธุ์ได้รวดเร็ว

กองอากาศเกษตร กรมอุตุนิยมวิทยา

๖ ก.พ. ๑๐

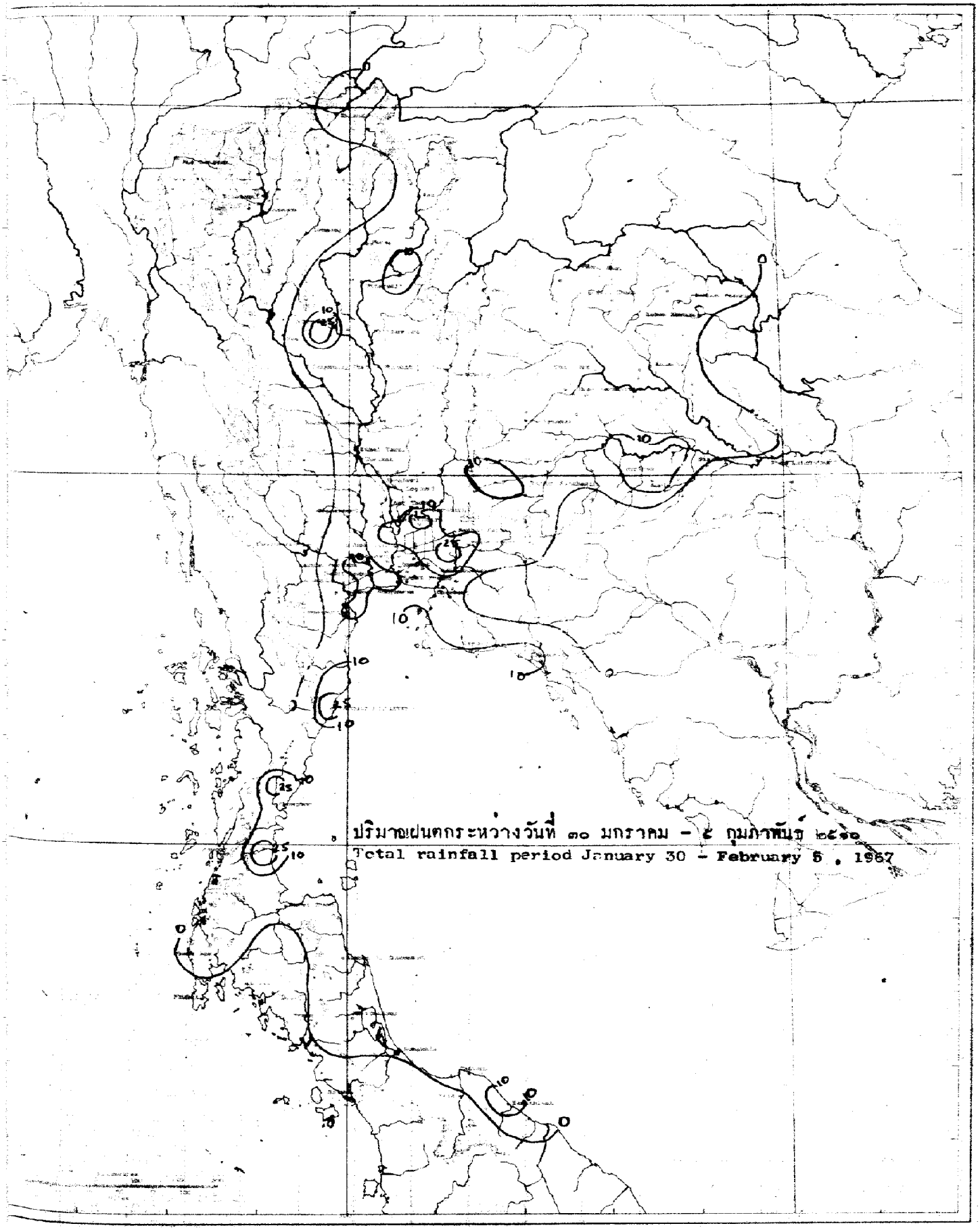
ปริมาณฝนตกระหว่างวันที่ ๓๐ มกราคม - ๕ กุมภาพันธ์ ๒๕๑๐
Total rainfall period January 30 - February 5 , 1967

สถานีฝน	Station	วันที่และจำนวนน้ำฝนเป็นมิลลิเมตร Date and amount of rainfall in m.m. ม.ค. - ก.พ. Jan. - Feb.							ฝนรวม ม.ม. Total m.m.	ฝนรวมตั้งแต่ 1 ม.ค. Accumulative rai-fall Since Jan.1	
		30	31	1	2	3	4	5		ฝนจริง Actual	สูง(+)ต่ำ(-) กว่าปกติ Above(+) Below(-) Normal
ภาคเหนือ	Northern Part										
1.จ.เชียงราย	Chiangrai*					0.1			0.1	8.3	- 1.0
2.อ.แม่สาย	Mae Sai								0.0		
3.อ.เชียงแสน	Chiangsaen					T			T		
4.อ.เชียงของ	Chiangkhong					1.2			1.2		
5.อ.แม่จัน	Mae Chan								0.0		
6.อ.แม่สรวย	Mae Sruai								0.0		
7.อ.เทิง	Thoeng								0.0		
8.อ.เชียงคำ	Chiangkham								0.0		
9.อ.พาน	Phan								0.0		
10.อ.เวียงป่าเป้า	Wing Pa Pao								0.0		
11.อ.พะเยา	Phayao								0.0		
12.จ.แม่ฮ่องสอน	Mae Hongson*								0.0	7.9	- 6.4
13.อ.ปาย	Pai								0.0		
14.อ.ขุนยวม	Khun Yaum								0.0		
15.อ.แม่สะเรียง	Mae Sariang*								0.0	0.0	- 12.1
16.จ.เชียงใหม่	Chiangmai*								0.0	6.2	- 8.4
17.อ.ฝาง	Fang								0.0		
18.อ.เชียงดาว	Chiangdao								0.0		
19.อ.แม่แตง	Mae Taeng								0.0		
20.อ.แม่ริม	Mae Rim								0.0		
21.อ.สันทราย	San Sai								0.0		
22.อ.ดอยสะเก็ด	Doi Saket								0.0		
23.อ.สันกำแพง	San Kamphaeng								0.0		
24.อ.หางดง	Hang Dong								0.0		
25.อ.สารภี	Saraphi								0.0		
26.อ.สันป่าตอง	San Pa Tong								0.0		
27.อ.จอมทอง	Chom Thong								0.0		
28.อ.ฮอด	Hot								0.0		
29.จ.ลำพูน	Lamphun								0.0	..	..
30.อ.ป่าซาง	Pasang								0.0		
31.จ.ลำปาง	Lampang*								0.0	0.2	- 13.0
32.อ.งาว	Ngao								0.0		
33.อ.แจ้ห่ม	Chae Hom								0.0		
34.อ.เกาะคา	Ko Kha								0.0		
35.อ.สบปราบ	Sop Prap								0.0		
36.อ.เถิน	Thoen								0.0		
37.จ.แพร่	Phrae Airport*		0.3						0.3	11.6	- 3.
38.อ.สูงเม่น	Sung Men								0.0		
39.จ.น่าน	Nan*		0.2						0.2	2.1	- 17.

สถานีฝน	Station	วันที่และจำนวนน้ำฝนเป็นมิลลิเมตร Date and amount of rainfall in m.m. ม.ค. - ก.พ. Jan. - Feb.							ฝนรวม ม.ม. Total m.m.	ฝนรวมตั้งแต่ 1 ม.ค. Accumulative rain-fall Since Jan.1	
		30	31	1	2	3	4	5		ฝนจริง Actual	สูง(+)ต่ำ(-) กว่าปกติ Above(+) Below (-) Normal
0.อ.ทุ่งช้าง	Thung Chang								0.0		
1.อ.ปัว	Pua								0.0		
2.อ.นาน้อย	Na Noi		1.6						1.6		
3.จ.อุตรดิตถ์	Uttaradit*		4.8						4.8	4.8	- 10.4
4.อ.ลับแล	Lap Lae								0.0		
5.อ.น้ำปาด	Nam Pat		10.0						10.0		
6.จ.ตาก	Tak	..	..	..	..	..	..	..	..		
7.เขื่อนภูมิพล	Bhumibol Dam*	..	..	..	..	..	..	..	..		
8.อ.บ้านตาก	Ban Tak								0.0		
9.สนามบินตาก	Tak Airport*		T		T				T	1.2	- 4.9
0.อ.แม่สอด	Mae Sot*								0.0	0.0	- 5.9
1.จ.สุโขทัย	Sukhothai		38.3						38.3	38.4	+ 30.9
2.อ.สวรรคโลก	Sawankhalok		4.2						4.2		
3.อ.กงไกรลาศ	Kongkrailat								0.0		
4.อ.ศรีสำโรง	Si Samrong								0.0		
5.จ.พิษณุโลก	Phitsanulok*		2.7						2.7	3.4	- 10.9
6.อ.พรหมพิราม	Phrom Phiram		6.9						6.9		
7.อ.วังทอง	Wang Thong								0.0		
8.อ.บางกระทุ่ม	Bang Kratum								0.0		
9.จ.กำแพงเพชร	Kamphaeng Phet		3.6						3.6	3.5	- 4.1
0.อ.คลองขลุง	Khlong Khlung		7.5						7.5		
1.อ.ขาณุวรลักษบุรี	Khanu Woralakburi								0.0		
2.จ.พิจิตร	Phichit								0.0	0.0	- 17.3
3.อ.ตะพานหิน	Taphanhin								0.0		
4.อ.บางมูลนาค	Bang Munnak								0.0		
5.จ.เพชรบูรณ์	Phetchabun*			0.3					0.3	0.8	- 16.3
6.อ.หล่มเก่า	Lom Kao			T					T		
7.อ.หล่มสัก	Lom Sak								0.0		
8.อ.ชนแดน	Chon Daen								0.0		
9.อ.วิเชียรบุรี	Wichianburi			0.5					0.5		
ภาคตะวันออกเฉียงเหนือ	**Northeastern Part**										
0.จ.เลย	Loei*		0.2						0.2	3.3	- 6.8
1.อ.เชียงคาน	Chiangkhan		6.3	1.8					8.1		
2.อ.ท่าลี่	Tha Li								0.0		
3.อ.ด่านซ้าย	Dan Sai			0.3					0.3		
4.อ.วังสะพุง	Wang Saphung								0.0		
5.จ.หนองคาย	Nong Khai*	T		0.9					0.9	4.1	- 15.9
6.อ.บึงกาฬ	Bung Kan								0.0		
7.อ.โพนพิสัย	Phon Phisai	5.0	T						5.0		
8.อ.ท่าบ่อ	Tha Bo	0.2	0.5	0.7					1.4		

สถานีฝน	Station	วันที่และจำนวนน้ำฝนเป็นมิลลิเมตร Date and amount of rainfall in m.m. ม.ค.- ก.พ. Jan.- Feb.							ฝนรวม ม.ม. Total m.m.	ฝนรวมตั้งแต่ 1 ม. Accumulative ra -fall Since Jan.	
		30	31	1	2	3	4	5		ฝนจริง Actual	สูง(+)ต่ำ(- กว่าปกติ Above(+ Below(- Normal
10.จ.อุดรธานี	Udon Thani*								0.0	0.0	- 6.9
11.อ.บ้านผือ	Ban Phu								0.0		
12.อ.เพ็ญ	Phen								0.0		
13.อ.หนองหาร	Nong Han								0.0		
14.อ.หนองบัวลำภู	Nong Bua Lamphu								0.0		
15.จ.สกลนคร	Sakon Nakhon*		T	T					T	0.0	- 13.3
16.อ.วานรนิวาส	Wanon Niwat								0.0		
17.อ.สว่างแดนดิน	Sawang Daen Din								0.0		
18.อ.พรรณานิคม	Phanna Nikhom								0.0		
19.จ.นครพนม	Nakhon Phanom*				T				T	0.0	- 18.5
20.อ.บ้านแพง	Ban Phaeng								0.0		
21.อ.ท่าอุเทน	Tha Uten								0.0		
22.อ.นาแก	Na Kae								0.0		
23.อ.ธาตุพนม	That Phanom								0.0		
24.อ.มุกดาหาร	Mukdahan*								0.0	0.0	- 7.4
25.จ.ชัยภูมิ	Chaiyaphum*		T	T					T	0.0	- 0.7
26.อ.ภูเขียว	Phu Khieo								0.0		
27.อ.เกษตรสมบูรณ์	Kaset Sombun								0.0		
28.อ.คอนสวรรค์	Khon Sawan								0.0		
29.อ.จตุรัส	Chaturat								0.0		
30.อ.บำเหน็จณรงค์	Bamnet Narong								0.0		
31.จ.ขอนแก่น	Khon Kaen*		T	T					T	0.0	- 13.8
32.อ.น้ำพอง	Nam Phong								0.0		
33.อ.ภูเวียง	Phu Wiang								0.0		
34.อ.ชุมแพ	Chum Phae								0.0		
35.อ.มัญจาคีรี	Mancha Khiri								0.0		
36.ต.ชนบท	Chonnabot								0.0		
37.อ.บ้านไผ่	Ban Phai		T	0.5					0.5		
38.อ.พล	Phon		1.0						1.0		
39.จ.มหาสารคาม	Maha Sarakham								0.0	0.0	± 0.0
40.อ.โกสุมพิสัย	Kosum Phisai			T					T		
41.อ.บรบือ	Borabu								0.0		
42.อ.พยัคฆภูมิพิสัย	Phayakphum Phisai								0.0		
43.จ.กาฬสินธุ์	Kalasin								0.0	0.0	- 12.1
44.อ.สหัสขันธ์	Sahatkhan								0.0		
45.อ.ยางตลาด	Yang Talat			T					T		
46.อ.กันทรวิชัย	Kanthara Wichai								0.0		
47.อ.กมลาสัย	Kamalasai		1.2	T					1.2		
48.จ.ร้อยเอ็ด	Roi Et*		T						T	0.0	- 8.1
49.อ.โพนทอง	Phon Thong		T						T		

สถานีฝน	Station	วันที่และจำนวนน้ำฝนเป็นมิลลิเมตร Date and amount of rainfall in m.m. ม.ค. - ก.พ. Jan. - Feb.							ฝนรวม ม.ม. Total m.m.	ฝนรวมตั้งแต่ 1 ม.ค. Accumulative rain-fall Since Jan. 1	
		30	31	1	2	3	4	5		ฝนจริง Actual	สูง(+)ต่ำ(-) กว่าปกติ Above(+) Below(-) Normal
อ.ธวัชบุรี	Thawatburi								0.0		
อ.อาจสามารถ	At Samat								0.0		
อ.เสลภูมิ	Selaphum	2.6							2.6		
อ.จตุรพักตรพิมาน	Chaturaphak Phiman								0.0		
อ.เกษตรวิสัย	Kaset Wisai	7.1							7.1		
อ.พนมไพร	Phanom Phrai								0.0		
อ.สุวรรณภูมิ	Suwannaphum								0.0		
จ.นครราชสีมา	Nakhon Ratchasima*		T						T	0.0	- 11.8
อ.บัวใหญ่	Bua Yai								0.0		
อ.คง	Khong	T		T					T		
อ.ด่านขุนทด	Dan Khunthot								0.0		
อ.โนนไทย	Non Thai								0.0		
อ.โนนสูง	Non Sung								0.0		
อ.พิมาย	Phimai		2.8						2.8		
อ.ปากช่อง	Pak Chong								0.0		
อ.สีคิ้ว	Si Khiu		11.9						11.9		
อ.สูงเนิน	Sung Noen		15.4						15.4		
อ.จักราช	Chakkarat								0.0		
อ.บัวลายชัย	Pak Thong Chai		10.0						10.0		
อ.โชคชัย	Chok Chai		54.3						54.3		
อ.ครบุรี	Khonburi		T						T		
จ.บุรีรัมย์	Burirum								0.0	0.0	- 6.4
อ.พุทไธสง	Phutthai Song		0.2						0.2		
อ.สตึก	Satuk		16.3						16.3		
อ.ลำปลายมาศ	Lam Plai Mat								0.0		
อ.นางรอง	Nang Rong								0.0		
อ.ประโคนชัย	Prakhon Chai								0.0		
จ.สุรินทร์	Surin*	7.6	7.9						15.5	15.5	+ 14.1
อ.ท่าตูม	Tha Tum								0.0		
อ.รัตนบุรี	Rattanaburi	11.6							11.6		
อ.ศรีขรภูมิ	Si Khoraphum								0.0		
อ.ปราสาท	Prasat								0.0		
อ.สังขะ	Sangkha								0.0		
จ.ศรีสะเกษ	Sisaket								0.0	0.0	- 0.5
อ.ราษีไศล	Rasisalai								0.0		
อ.อุทุมพรพิสัย	Uthumphon Phisai								0.0		
อ.กันทรารมย์	Kanthararom								0.0		
อ.ขุขันธ์	Khukhan								0.0		
อ.กันทราลักษณ์	Kantharalak								0.0		
จ.อุบลราชธานี	Ubon Ratchathani*								0.0	0.0	- 2.2

สถานีฝน	Station	วันที่และจำนวนน้ำฝนเป็นมิลลิเมตร Date and amount of rainfall in m.m. ม.ค.- ก.พ. Jan.- Feb.							ฝนรวม ม.ม. Total m.m.	ฝนรวมตั้งแต่ 1 ม Accumulative r -fall Since Jan.	
		30	31	1	2	3	4	5		ฝนจริง Actual	สูง(+)ต่ กว่าป Above(Below(Norm
90.อ.ชานุมาน	Chanuman								0.0		
91.อ.เขมราฐ	Khemmarat								0.0		
92.อ.อำนาจเจริญ	Amnat Charoen								0.0		
93.อ.ยะโสธร	Yasothon	1.3							1.3		
94.อ.คำเขื่อนแก้ว	Kham Khuan Kaeo								0.0		
95.อ.ตระการพืชผล	Trakan Phut Phon								0.0		
96.อ.มหาชนะชัย	Maha Chana Chai								0.0		
97.อ.เขื่องใน	Khuang Nai		1.7						1.7		
98.อ.โขงเจียม	Khong Chiam								0.0		
99.อ.พิบูลมังษาหาร	Phibun Mangsahan								0.0		
100.อ.เดชอุดม	Det Udom								0.0		
<u>ภาคกลาง</u>	<u>Central Part</u>										
1.จ.นครสวรรค์	Nakhon Sawan*								0.0	0.0	- 22.
2.อ.บรรพตพิสัย	Banphot Phisai								0.0		
3.อ.ลาดยาว	Lat Yao								0.0		
4.อ.ชุมแสง	Chumsaeng								0.0		
5.อ.พยุหคีรี	Phayuha Khiri								0.0		
6.จ.อุทัยธานี	Uthai Thani								0.0	0.0	- 3.
7.อ.หนองฉาง	Nong Chang								0.0		
8.อ.ทับทัน	Thab Than								0.0		
9.อ.หนองขาหย่าง	Nong Kha Yang								0.0		
10.อ.บ้านไร่	Ban Rai								0.0		
11.จ.ชัยนาท	Chainat		4.0						4.0	4.0	+ 2.
12.อ.มโนรมย์	Manorom								0.0		
13.อ.วัดสิงห์	Wat Sing								0.0		
14.จ.สิงห์บุรี	Singburi			T					T	0.0	- 4.
15.อ.อินทรบุรี	Inburi			3.5					3.5		
16.อ.บางระจัน	Bangrachan		7.9						7.9		
17.อ.พรหมบุรี	Phromburi		1.8						1.8		
18.จ.ลพบุรี	Lopburi*		2.2	0.8					3.0	3.0	- 5.
19.อ.บ้านหมี่	Ban Mi								0.0		
20.อ.ไชยบาดาล	Chai Badan		0.9						0.9		
21.อ.ท่าวุ้ง	Tha Wung		6.2						6.2		
22.จ.สุพรรณบุรี	Suphanburi*		0.9						0.9	0.9	- 4.
23.อ.เดิมบางนางบวช	Doembang Nangbuat		2.3						2.3		
24.อ.สามชุก	Sam Chuk								0.0		
25.อ.ศรีประจันต์	Si Prachan		12.0						12.0		
26.อ.บางปลาม้า	Bang Pla Ma				-				0.0		
27.อ.ส่องพี่น้อง	Song Phi Nong								0.0		
28.จ.อ่างทอง	Ang Thong		8.5						8.5	8.5	- 2.

สถานีฝน	Station	วันที่และจำนวนน้ำฝนเป็นมิลลิเมตร Date and amount of rainfall in m.m. ม.ค.- ก.พ. Jan.- Feb.							ฝนรวม ม.ม. Total m.m.	ฝนรวมตั้งแต่ 1 ม.ค. Accumulative rain-fall Since Jan. 1	
		30	31	1	2	3	4	5		ฝนจริง Actual	สูง(+)ต่ำ(-) กว่าปกติ Above(+) Below (-) Normal
.อ.โพธิ์ทอง	Pho Thong								0.0		
.อ.ไชโย	Chaiyo								0.0		
.อ.วิเศษไชยชาญ	Wiset Chaichan		3.0						3.0		
.อ.ป่าโมก	Pa Mok		6.5						6.5		
.จ.สระบุรี	Saraburi								0.0	0.0	- 7.6
.อ.บ้านหมอ	Ban Mo								0.0		
.อ.แก่งคอย	Kaeng Khoi								0.0		
.อ.หนองแค	Nong Khae		0.4						0.4		
.จ.พระนครศรีอยุธยา	Ayutthaya		34.5						34.5	34.5	+ 29.4
.อ.ท่าเรือ	Tha Rua		4.5						4.5		
.อ.ผักไห่	Phak Hai		9.5						9.5		
.อ.บางบาล	Bang Ban		10.2						10.2		
.อ.บางไทร	Bang Sai		30.7						30.7		
.อ.เสนา	Sena								0.0		
.อ.บางปะอิน	Bang Pa-in		5.5						5.5		
.จ.นครนายก	Nakhon Nayok								0.0	0.0	- 36.6
.อ.บ้านนา	Ban Na		2.3						2.3		
.อ.ปากพลี	Pak Phli	6.5	T						6.5		
.จ.ปราจีนบุรี	Prachinburi*	0.9	17.9						18.8	24.8	+ 8.8
.อ.บ้านสร้าง	Ban Sang	22.4	9.8						32.2		
.อ.ศรีมหาโพธิ์	Si Maha Pho								0.0		
.อ.กบินทร์บุรี	Kabinburi	T	6.2						6.2		
.อ.สระแก้ว	Sa Kaeo		4.8						4.8		
.อ.วัฒนานคร	Watthana Nakhon								0.0		
.อ.อรัญประเทศ	Aranyaprathet*								0.0	0.9	- 9.5
.จ.ปทุมธานี	Pathum Thani	1.7	8.6						10.3	10.3	- 1.6
.อ.ธัญบุรี	Thanyaburi	9.5							9.5		
.จ.นนทบุรี	Nonthaburi		6.9						6.9	6.9	- 4.4
.อ.บางบัวทอง	Bang Bua Thong								0.0		
.จ.กาญจนบุรี	Kanchanaburi*								0.0	0.0	- 14.0
.อ.สังขละบุรี	Sang Khlaburi								0.0		
.อ.ทองผาภูมิ	Thong Pha Phum								0.0		
.อ.ไทรโยค	Sai Yok								0.0		
.กิ่ง อ.ศรีสวัสดิ์	Si Sawat								0.0		
.อ.บ่อพลอย	Bo Phloi								0.0		
.อ.พนมทวน	Phanom Thuan								0.0		
.อ.ท่าม่วง	Tha Muang								0.0		
.จ.นครปฐม	Nakhon Pathom			T	T	T			T	0.0	- 0.8
.อ.นครชัยศรี	Nakhon Chai Si								0.0		
.จ.ธนบุรี (บางกอกน้อย)	Thonburi		9.8						9.8	9.8	+ 9.5

สถานีฝน	Station	วันที่และจำนวนน้ำฝนเป็นมิลลิเมตร Date and amount of rainfall in m.m. ม.ค. - ก.พ. Jan.- Feb.							ฝนรวม ม.ม. Total m.m.	ฝนรวมตั้งแต่ 1 ม. Accumulative r -fall Since Jan.	
		30	31	1	2	3	4	5		ฝนจริง Actual	สูง(+)ต่ำ กว่าปกติ Above(Below(Norm
69.อ.บางขุนเทียน	Bang Khun Thian		24.5						24.5		
70.กรมอุตุนิยมวิทยา	Bangkok*	0.3	5.7						6.0	6.3	- 11.
71.สนามบินดอนเมือง	Don Muang*		T	T					T	0.0	- 10.
72.อ.บางเขน	Bang Khen	T	3.0						3.0		
73.อ.มีนบุรี	Minburi	6.2							6.2		
74.อ.ลาดกระบัง	Lat Krabang								0.0		
75.อุตุฯบางนา	Bang Na*	T							T		
76.จ.ฉะเชิงเทรา	Chachoengsao	8.3							8.3	8.3	- 8.
77.อ.บ้านโพธิ์	Ban Pho		18.1						18.1		
78.จ.ราชบุรี	Ratburi					3.5			3.5	3.5	- 5.
79.อ.บ้านโป่ง	Ban Pong			T	0.1				0.1		
80.อ.โพธาราม	Photharam			1.9	2.2				4.1		
81.อ.ดำเนินสดวก	Damnoen Saduak								0.0		
82.อ.ปากท่อ	Pak Tho								0.0		
83.จ.สมุทรสงคราม	Samut Songkhram				1.5				1.5	1.5	- 4.
84.อ.บางคนที	Bang Khonthi								0.0		
85.อ.อัมพวา	Amphawa					0.8			0.8		
86.จ.สมุทรสาคร	Samut Sakhon			13.1					13.1	13.1	+ 5.
87.จ.สมุทรปราการ	Samut Prakan		4.0	0.5					4.5	4.5	- 21.
88.อ.พระประแดง	Phrapradaeng		14.7						14.7		
89.ป้อมพระจุลฯ	Pom Phrachun*	..	..	..	..	..	..	..	..		
90.บางปู	Bang Pu*								0.0		
91.อ.บางพลี	Bang Phli								0.0		
อ่าวไทยฝั่งตะวันออก	Gulf of Thailand East Coast										
1.จ.ชลบุรี	Chonburi*		1.8	1.4					3.2	4.6	- 16.
2.อ.พานทอง	Phan Thong								0.0		
3.อ.พนัสนิคม	Phanat Nikhom								0.0		
4.อ.บ้านบึง	Ban Bung		T	T					T		
5.อ.สีชัง	Si Chang*			10.2					10.2	..	..
6.อ.ศรีราชา	Si Racha		0.2	0.1					0.3		
7.อ.สัตหีบ	Sattahip*		32.5	0.1	6.7				39.3	39.3	+ 18.
8.จ.ระยอง	Rayong		4.0	2.9	3.5				10.4	10.4	+ 0.
9.อ.บ้านค่าย	Ban Khai			T					T		
10.ต.บ้านเพ	Ban Phe*	T							T		
11.อ.แกลง	Klaeng		0.3						0.3		
12.จ.จันทบุรี	Chanthaburi*		9.5						9.5	10.9	- 29.
13.อ.โป่งน้ำร้อน	Pong Namron		2.4						2.4		
14.อ.ท่าใหม่	Tha Mai		11.5						11.5		
15.อ.มะขาม	Makham								0.0		
16.อ.ขลุง	Khlung								0.0		

สถานีฝน	Station	วันที่และจำนวนน้ำฝนเป็นมิลลิเมตร Date and amount of rainfall in m.m. ม.ค.- ก.พ. Jan.- Feb.							ฝนรวม ม.ม. Total m.m.	ฝนรวมตั้งแต่ 1 ม.ค. Accumulative rain-fall Since Jan.1	
		30	31	1	2	3	4	5		ฝนจริง Actual	สูง(+)ต่ำ(-) กว่าปกติ Above(+) Below(-) Normal
จ.ตราด	Trat			5.8					5.8	12.4	- 48.2
อ.เขาสมิง	Khao Saming								0.0		
อ.แหลมงอบ	Laem Ngop		4.2						4.2		
อ.คลองใหญ่	Khlong Yai*	6.2	T	0.2					6.4	24.6	- 12.3
ไทยฝั่งตะวันตก	Gulf of Thailand West Coast										
จ.เพชรบุรี	Phetburi				12.2				12.2	12.2	- 3.3
อ.บ้านแหลม	Ban Laem			T	6.2				6.2		
อ.ชะอำ	Cha Am				4.1				4.1		
จ.ประจวบคีรีขันธ์	Prachuap Khirikhan*			61.1	12.0				73.1	76.9	+ 43.2
อ.หัวหิน	Hua Hin*			2.1	3.0				5.1	6.4	- 9.5
จ.ชุมพร	Chumphon*				T	3.0	6.4	3.5	12.9	205.9	+130.3
อ.ท่าแซะ	Tha Sae					19.7	8.8		28.5		
อ.สวี	Sawi					16.4	2.5		18.9		
อ.หลังสวน	Lang Suan					15.1	29.0		44.1		
จ.สุราษฎร์ธานี	Bandon*						0.2		0.2	365.8	+304.0
อ.ไชยา	Chaiya								0.0		
อ.พุนพิน	Phun Phin								0.0		
อ.บ้านนาสาร	Ban Nasan								0.0		
จ.นครศรีธรรมราช	Nakhon Si Thammarat*						2.4		2.4	525.0	+292.8
อ.สิชล	Sichon								0.0		
อ.ท่าศาลา	Tha Sala								0.0		
อ.จวาง	Chawang								0.0		
อ.ทุ่งสง	Thun Song								0.0		
อ.ร่อนพิบูลย์	Ron Phibun								0.0		
อ.ปากพนัง	Pak Phanang								0.0		
จ.พัทลุง	Phatthalung								0.0	497.2	+301.8
อ.เขาไชยสน	Khao Chai Son					2.3			2.3		
จ.สงขลา	Songkhla*								0.0	333.8	+200.5
อ.รัตตภูมิ	Rattaphum								0.0		
อ.หาดใหญ่	Hat Yai								0.0		
อ.สะเดา	Sadao								0.0		
จ.ปัตตานี	Pattani*		0.2						0.2	612.2	+512.8
อ.หนองจิก	Nong Chik								0.0		
อ.ยะหริ่ง	Yaring								0.0		
อ.ปะนาเระ	Panare								0.0		
จ.ยะลา	Yala								0.0	587.3	..
อ.เบตง	Be Tong								0.0		
จ.นราธิวาส	Narathiwat*	0.1	16.7	0.1	3.7	0.6			21.2	1015.2	+746.1
อ.ยี่งอ	Yi Ngo								0.0		
อ.ระแงะ	Ra Ngae								0.0		

สถานีฝน	Station	วันที่และจำนวนน้ำฝนเป็นมิลลิเมตร Date and amount of rainfall in m.m. ม.ค. - ก.พ. Jan. - Feb.							ฝนรวม ม.ม. Total m.m.	ฝนรวมตั้งแต่ 1 Accumulative -fall Since Ja	
		30	31	1	2	3	4	5		ฝนจริง Actual	สูง(+) ความ Above Below Norm
36. อ.ตากใบ	Tak Bai								0.0		
ภาคใต้ฝั่งตะวันตก	Southern Thailand West Coast										
1. จ.ระนอง	Ranong*						T		T	108.4	+ 62
2. อ.กระบุรี	Kraburi								0.0		
3. จ.พังงา	Phang Nga						2.7		2.7	91.1	+ 47
4. อ.ตะกั่วป่า	Takua Pa								0.0		
5. อ.ท้ายเหมือง	Thai Muang					T	0.7		0.7		
6. อ.ตะกั่วทุ่ง	Takua Thung	3.7							3.7		
7. จ.ภูเก็ต	Phuket*	..	..	..	..	..	..	..	..		
8. สนามบินภูเก็ต	Phuket Airport*								0.0	92.5	+ 53
9. อ.ถลาง	Thalang								0.0		
10. จ.กระบี่	Krabi								0.0	119.1	
11. อ.คลองท่อม	Khlong Thom								0.0		
12. จ.ตรัง	Trang	..	..	..	..	..	..	..	..		
13. สนามบินตรัง	Trang Airport*								0.0	278.1	+235
14. อ.สิเกา	Si Kao								0.0		
15. อ.ย่านตาขาว	Yan Ta Khao								0.0		
16. อ.ปะเหลียน	Pa Lian								0.0		
17. จ.สตูล	Satun								0.0	145.0	+117
18. อ.ละงู	La Ngu								0.0		

หมายเหตุ	ช่องว่าง	ไม่มีรายงานฝนตก	Remark	Blank	No report
	*	สถานีตรวจอากาศ		*	Synoptic Station
	T	ฝนเล็กน้อยวัดไม่ได้		T	Trace
	..	ไม่มีรายงาน		..	No report

อุณหภูมิสูงสุดและต่ำสุดประจำวันที่ ๓๐, ๓๑ มกราคม - ๕ กุมภาพันธ์ ๒๕๑๐

Daily Max. and Min. Temperature January 30,31 - February 5, 1967

สถานี	Station	อุณหภูมิสูงสุดและต่ำสุดเป็นองศา ซ. Max. and Min. Temperature in degree C.							สูงสุด เฉลี่ย ต่ำสุด Average Max. Min.	เฉลี่ยในสัปดาห์ Weekly Mean	ค่าป ประจำ Mon Norm
		30	31	1	2	3	4	5			
ภาคเหนือ	Northern Part										
1. จ.เชียงราย	Chiangrai	30.1 8.8	30.9 9.6	30.7 10.3	29.0 12.7	27.8 11.3	23.3 16.0	27.7 12.7	28.5 11.6	20.1	21.
2. อ.ฝาง	Fang	..	..	..	..	..	..	..	..	..	..

สถานี	Station	อุณหภูมิสูงสุดและต่ำสุดเป็นองศา ซ. Max. and Min. Temperature in degree C.							เฉลี่ยสูงสุด ต่ำสุด Average Max. Min.	เฉลี่ยในสัปดาห์ Weekly Mean	ค่าปกติประจำเดือน Monthly Normal
		30	31	1	2	3	4	5			
...แม่ฮ่องสอน	Mae Hongson	31.4 10.4	33.5 10.5	33.2 11.4	32.9 10.5	31.7 10.3	31.7 12.5	31.6 14.0	32.3 11.4	21.9	23.2
...เชียงใหม่	Chiangmai	31.3 8.6	32.3 9.6	32.7 10.8	31.4 11.1	30.7 11.8	28.8 15.5	31.2 15.0	31.2 11.8	21.5	23.1
...น่าน	Nan	33.5 11.1	32.3 12.7	28.4 19.4	29.4 19.3	32.7 16.6	30.2 15.6	30.5 16.4	31.0 15.9	23.5	23.6
...ลำปาง	Lampang	33.5 10.0	33.4 13.0	31.2 16.2	32.8 16.1	30.7 18.5	29.6 17.2	34.3 17.1	32.2 15.4	23.8	23.9
...แม่สะเรียง	Mae Sariang	33.6 7.0	33.8 9.3	33.3 11.0	32.3 9.7	32.6 9.8	31.9 11.1	31.4 13.7	32.7 10.2	21.5	23.5
...แพร่	Phrae	34.3 13.6	33.8 15.0	30.2 21.3	30.8 17.4	31.2 17.9	31.0 17.0	30.3 17.2	31.7 17.1	24.4	24.3
...อุตรดิตถ์	Uttaradit	35.1 17.1	34 17.2	28.2 17.3	29.3 19.5	30.9 19.4	30.8 18.0	31.2 17.0	31.4 17.9	24.7	26.2
...เขื่อนภูมิพล	Bhumibol Dam	..	..	..	..	..	..	..	..	..	..
...ตาก	Tak	35.5 16.0	35.8 18.2	31.3 21.9	30.6 19.4	31.2 19.6	31.5 19.7	32.5 18.6	32.6 19.1	25.9	26.5
...พิษณุโลก	Phitsanulok	35.0 21.0	33.6 20.7	29.0 22.2	30.0 20.9	30.5 21.0	30.8 18.9	31.0 17.4	31.4 20.3	25.9	26.9
...แม่สอด	Mae Sot	33.9 13.5	34.0 14.3	.. 18.3	33.0 15.8	33.2 17.5	32.9 16.8	31.4 17.6	33.1 16.2	24.7	25.1
...เพชรบูรณ์	Phetchabun	35.5 ..	32.6 20.2	26.8 21.1	30.7 16.7	28.8 19.7	31.8 17.7	31.0 16.0	31.2 18.6	24.9	25.8
...ระหว่างตอนเหนือ	Northeastern Part										
...หนองคาย	Nong Khai	31.0 18.7	24.6 21.0	18.6 18.2	21.4 14.5	24.9 14.2	.. 13.8	27.3 ..	24.6 16.7	20.7	..
...เลย	Loei	34.7 15.2	25.7 18.5	23.6 18.5	24.8 13.1	26.5 15.3	28.6 10.3	29.5 11.4	27.6 14.6	21.1	23.5
...อุดรธานี	Udon Thani	34.4 20.5	25.4 22.0	22.6 18.0	24.4 15.0	24.3 14.9	26.2 14.5	27.5 15.4	26.4 17.2	21.8	24.8
...นครพนม	Nakhon Phanom	33.3 20.1	27.0 20.0	25.2 16.9	23.7 16.6	24.0 14.4	26.6 10.6	28.7 11.2	26.9 15.7	21.3	23.7
...สกลนคร	Sakon Nakhon	32.8 19.7	24.8 18.6	25.3 15.6	24.4 15.5	24.1 13.1	24.8 11.2	26.5 12.6	26.1 15.2	20.7	23.9
...มุกดาหาร	Mukdahan	32.8 19.5	28.0 18.6	27.5 15.6	27.0 14.7	25.6 12.4	26.9 12.0	28.7 10.5	28.1 14.8	21.5	24.3
...ขอนแก่น	Khon Kaen	36.2 21.3	26.7 21.3	25.0 17.6	26.6 16.2	26.2 14.4	27.5 14.4	29.0 14.3	28.2 17.1	22.7	25.6
...ร้อยเอ็ด	Roi Et	36.4 20.5	26.0 21.6	29.0 18.0	29.0 17.0	27.0 15.0	28.0 13.8	29.3 13.0	29.2 17.0	23.1	25.6
...ชัยภูมิ	Chaiyaphum	35.2 22.1	26.3 22.5	23.5 20.0	28.0 19.2	25.7 17.3	27.0 16.8	28.5 16.7	27.7 19.2	23.5	25.8
...อุบลราชธานี	Ubon Ratchathani	34.8 21.2	31.0 21.1	35.8 18.1	29.7 15.6	27.5 15.3	28.7 13.8	30.0 12.5	31.1 16.8	24.0	26.1
...สุรินทร์	Surin	35.5 19.5	24.0 19.5	30.2 15.5	29.2 16.0	27.0 14.1	27.4 11.6	29.8 11.0	29.0 15.3	22.2	26.2
...นครราชสีมา	Nakhon Ratchasima	35.6 21.4	30.3 24.4	27.3 20.4	29.4 18.3	27.3 16.9	28.0 16.0	29.8 14.6	29.7 18.9	24.3	26.6
...ภาคกลาง	Central Part										
...นครสวรรค์	Nakhon Sawan	35.2 21.0	34.0 22.5	29.0 22.3	32.6 21.5	31.6 21.3	31.6 18.0	32.0 17.8	32.3 20.6	26.5	27.7
...ลพบุรี	Lopburi	35.1 21.0	32.0 21.0	28.1 20.5	32.0 21.0	30.5 20.0	30.5 19.5	32.0 19.5	31.5 20.4	26.0	28.4
...สุพรรณบุรี	Suphanburi	35.4 21.8	33.6 22.3	27.9 21.5	30.7 21.7	30.4 21.3	30.1 20.4	32.4 17.3	31.5 20.9	26.2	27.6

สถานี	Station	อุณหภูมิสูงสุดและต่ำสุดเป็นองศา ซ. Max. and Min. Temperature in degree C.							เฉลี่ยสูงสุดต่ำสุด Average Max. Min.	เฉลี่ยในสัปดาห์ Weekly Mean	ค่าป ประจำ Mon Nor
		30	31	1	2	3	4	5			
4. จ.ปราจีนบุรี	Prachinburi	35.0 20.0	31.2 23.4	30.0 23.0	31.6 21.2	31.5 20.9	30.8 19.4	31.4 18.0	31.6 20.8	26.2	2
5. จ.กาญจนบุรี	Kanchanaburi	35.8 20.3	33.8 20.8	30.8 23.1	30.8 21.1	30.1 21.6	30.6 18.4	31.8 16.9	32.0 20.3	26.2	2
6. สนามบินดอนเมือง	Don Muang	35.2 23.2	34.1 24.4	31.3 23.6	33.9 23.1	32.5 22.1	32.1 20.0	32.8 19.7	33.1 22.3	27.7	2
7. กรมอุตุนิยมวิทยา	Bangkok	33.0 22.8	31.8 24.5	29.6 23.6	31.2 22.9	32.4 22.4	31.9 20.1	31.8 19.9	31.7 22.3	27.0	2
8. อ.อรัญประเทศ	Aranyaprathet	36.6 21.9	33.1 22.5	32.3 22.3	33.4 20.8	31.3 20.2	30.4 17.3	31.7 16.2	32.7 20.2	26.5	2
9. อุตุฯบางนา	Bang Na	32.0 21.9	31.4 21.9	28.9 23.5	31.3 22.4	31.2 22.2	30.9 22.5	31.7 18.6	31.1 21.9	26.5	
<u>อ่าวไทยฝั่งตะวันออก</u>	<u>Gulf of Thailand East Coast</u>										
1. ป้อมพระจุลฯ	Pom Phrachun	..	..	..	..	..	..	..	..	..	
2. จ.ชลบุรี	Chonburi	31.6 21.8	30.2 24.3	27.0 23.3	30.8 22.4	32.0 22.5	31.5 20.7	31.7 20.8	30.7 22.3	26.5	2
3. อ.สีชัง	Si Chang.	29.8 23.4	29.1 24.6	27.1 24.4	27.9 23.7	30.6 22.5	30.3 22.9	28.8 20.6	29.1 23.2	26.2	2
4. อ.สัตหีบ	Sattahip	36.1 23.5	36.1 24.8	26.7 21.2	25.8 23.0	.. 22.6	34.4 20.5	34.3 22.2	32.2 22.5	27.4	2
5. จ.ระยอง	Rayong	.. ..	29.2 ..	27.2 23.2	27.7 23.0	30.7 22.0	30.3 17.2	.. 18.7	29.0 20.8	24.9	
6. ต.บ้านเพ	Ban Phe	.. ..	28.3 ..	27.5 21.2	27.5 22.0	28.4 22.0	29.2 20.8	.. 19.1	28.2 21.0	24.6	
7. จ.จันทบุรี	Chanthaburi	31.8 21.7	30.7 22.0	29.7 23.1	31.7 22.6	31.4 21.3	32.2 20.7	32.6 19.8	31.4 21.6	26.5	2
8. อ.แหลมงอบ	Laem Ngop	.. ..	29.0 ..	29.4 23.4	30.4 22.6	.. 22.0	.. ..	.. ..	.. ..	..	
9. อ.คลองใหญ่	Khlong Yai	29.5 21.9	30.5 21.9	30.8 22.6	30.9 23.4	31.6 21.8	31.4 19.7	31.1 18.0	30.8 21.3	26.1	2
<u>อ่าวไทยฝั่งตะวันตก</u>	<u>Gulf of Thailand West Coast</u>										
1. อ.หัวหิน	Hua Hin	29.7 20.6	30.0 21.5	29.9 23.3	26.4 22.2	28.5 21.7	27.6 20.3	29.2 19.9	28.8 21.4	25.1	2
2. จ.ประจวบคีรีขันธ์	Prachuap Khirikhan	28.9 19.8	29.6 20.0	29.7 21.8	27.1 21.8	28.6 21.6	28.2 22.5	28.4 19.6	28.6 21.0	24.8	2
3. จ.ชุมพร	Chumphon	30.1 19.6	30.4 21.2	30.4 21.3	30.4 22.4	30.4 21.8	27.3 22.5	29.4 21.6	29.7 21.5	25.6	2
4. จ.สุราษฎร์ธานี	Bandon	31.3 19.6	31.7 20.2	31.6 19.9	32.7 20.1	32.7 20.4	31.3 ..	31.4 ..	31.8 20.0	25.9	2
5. จ.นครศรีธรรมราช	Nakhon Si Thammarat	31.0 19.8	31.0 21.5	29.6 21.5	30.5 21.8	30.9 21.8	30.2 21.4	29.9 22.0	30.4 21.4	25.9	2
6. จ.สงขลา	Songkhla	30.1 22.0	30.9 25.4	30.0 25.1	30.1 24.4	30.0 24.0	30.1 25.5	30.0 24.7	30.2 24.4	27.3	2
7. จ.ปัตตานี	Pattani	31.5 21.8	28.9 21.3	30.0 22.0	30.5 21.5	30.7 23.0	30.5 22.0	.. 20.7	30.4 21.8	26.1	
8. จ.นราธิวาส	Narathiwat	30.5 21.0	26.3 22.2	30.0 22.0	30.0 22.0	29.0 24.0	29.8 22.5	30.0 21.8	29.4 22.2	25.8	2
<u>ภาคใต้ฝั่งตะวันตก</u>	<u>Southern Thailand West Coast</u>										
1. จ.ระนอง	Ranong	33.1 18.7	32.6 19.6	33.2 19.4	33.0 19.8	33.6 19.5	30.0 23.3	32.4 19.9	32.6 20.0	26.3	2
2. จ.ภูเก็ต	Phuket	31.1 20.8	31.1 21.3	31.4 23.1	32.4 21.9	31.7 23.2	32.1 23.4	.. 24.9	31.6 22.7	27.2	2
3. จ.ตรัง	Trang	32.0 20.7	29.2 23.3	31.8 20.1	32.4 20.8	32.7 22.1	31.9 20.2	31.8 21.3	31.7 21.2	26.5	2

กรมอุตุนิยมวิทยา สำนักนายกรัฐมนตรี

รายงานอากาศประจำสัปดาห์ ระหว่างวันที่ ๖ ถึง ๑๒ กุมภาพันธ์ ๒๕๑๐

และ

การคาดหมายลักษณะอากาศ ระหว่างวันที่ ๑๓ ถึง ๑๙ กุมภาพันธ์ ๒๕๑๐

ฉบับที่ ๗/๒๕๑๐

พลเรือโท สนิธ เวสารัชชนันท์

อธิบดีกรมอุตุนิยมวิทยา

METEOROLOGICAL DEPARTMENT
OFFICE OF THE PRIME MINISTER

BANGKOK THAILAND

WEEKLY WEATHER REPORT

DURING THE PERIOD FEBRUARY 6 — 12, 1967

AND

WEATHER OUTLOOK

DURING FEBRUARY 13 — 19, 1967

No. 7 / 1967

Sanit Vesa — rajananda

Vice Admiral, Director General

ATMOSPHERIC SCIENCES
LIBRARY
APR 11 1967
E. S. S. A.
U. S. Dept. of Commerce

การคาดหมายลักษณะอากาศใน ๗ วันข้างหน้า
ตั้งแต่วันที่ ๑๓ - ๑๙ กุมภาพันธ์ ๒๕๑๐

ลักษณะทั่วไป

บริเวณความกดอากาศสูงในประเทศจีนซึ่งแผ่ลงมาปกคลุมประเทศไทย เริ่มมีกำลังอ่อนลง ทำให้อุณหภูมิลดลงเล็กน้อยในตอนต้นและกลางสัปดาห์ ต่อจากนั้นอุณหภูมิจะค่อย ๆ สูงขึ้นโดยทั่วไป

ภาคเหนือ ภาคตะวันออกเฉียงเหนือ ภาคกลาง ภาคตะวันออก	อุณหภูมิจะลดลงเล็กน้อยในตอนต้นและกลางสัปดาห์ อุณหภูมิจะค่อย ๆ สูงขึ้นในตอนปลายสัปดาห์และจะมีฝนเล็กน้อยเป็นบางแห่ง บางตำบล
ฝั่งไทยฝั่งตะวันตก	ตลอดสัปดาห์จะมีฝนหรือฝนฟ้าคะนองเป็นบางแห่ง
ภาคใต้ฝั่งตะวันตก	ตลอดสัปดาห์อากาศโปร่งเป็นส่วนมาก
พระนครและธนบุรี	อุณหภูมิจะลดลงเล็กน้อยในตอนต้นและกลางสัปดาห์ อุณหภูมิจะค่อย ๆ สูงขึ้นในตอนปลายสัปดาห์และจะมีฝนเล็กน้อยเป็นบางแห่ง บางตำบล

กรมอุตุนิยมวิทยา

๑๓ ก.พ. ๑๐

Weather Outlook for the next seven days
From February 13 - 19, 1967

General Situation

The ridge of the high pressure area which extended to Thailand begins to weaken causing slight decrease in temperature in the early and middle parts of the week while gradually increase in the rest of the period.

Northern Part: Northeastern Part: Central Part: Eastern Part:	Slight decrease in temperature in the early and middle parts of the week while gradually increase in temperature with light isolated showers at the end of the week.
Gulf of Thailand, West Coast:	Isolated showers or thundershowers throughout the week.
Southern Thailand, West Coast:	Mainly fair throughout the week.
Bangkok and Thonburi:	Slight decrease in temperature in the early and middle parts of the week while gradually increase in temperature with light isolated showers at the end of the week.

Meteorological Department
13 / 2 / 1967

สรุปลักษณะอากาศทั่วไปในรอบสัปดาห์
ตั้งแต่วันที่ ๖ - ๑๒ กุมภาพันธ์ ๒๕๑๐

๑. ลมฝ่ายใต้ได้พัดปกคลุมในบริเวณตั้งแต่เหนืออ่าวไทยขึ้นไปเกือบตลอดสัปดาห์ แล้วได้เปลี่ยนเป็นลมตะวันออกเฉียงเหนือในตอนปลายสัปดาห์

๒. ในระหว่างสัปดาห์ปรากฏว่าประเทศไทยมีอากาศโปร่งเป็นส่วนมาก เว้นแต่ในตอนต้นสัปดาห์มีฝนเล็กน้อยเป็นบางแห่ง บางตำบล

๓. ในระหว่างสัปดาห์ อุณหภูมิที่ได้ลดลงต่ำที่สุดในภาคต่าง ๆ ของประเทศไทย ปรากฏดังนี้.-

ภาคเหนือ	๙.๙ °ซ. ที่	อ.แม่สะเรียง จ.แม่ฮ่องสอน	เมื่อวันที่ ๗ ก.พ.
ภาคตะวันออกเฉียงเหนือ	๑๒.๔ °ซ. ที่	จ.เลย	" ๘ "
ภาคกลาง	๑๖.๗ °ซ. ที่	อ.อรัญญประเทศ จ.ปราจีนบุรี	" ๖ "
อ่าวไทย ฝั่งตะวันออก	๑๙.๔ °ซ. ที่	อ.คลองใหญ่ จ.ตราด	" ๖ "
อ่าวไทย ฝั่งตะวันตก	๑๗.๕ °ซ. ที่	จ.สุราษฎร์ธานี	" ๑๐ "
ภาคใต้ ฝั่งตะวันตก	๑๖.๘ °ซ. ที่	จ.ตรัง	" ๑๒ "

กรมอุตุนิยมวิทยา

๑๓ ก.พ.๑๐

General Situation

Period February 6 - 12, 1967

1. The southerly winds prevailed over the Upper Thailand almost throughout the week then changed into northeast wind in the last period of the week.

2. Generally fair weather was experienced over Thailand during the week except for light showers in some localities in the early part of the week.

3. During the week, the lowest temperature in the various part of Thailand were as follows:-

Northern Part	9.9 °C.	at Mae Sariang	on Feb. 7
Northeastern Part	12.4 °C.	at Loei	" " 8
Central Part	16.7 °C.	at Aranyaprathet	" " 6
Gulf of Thailand, East Coast	19.4 °C.	at Khlong Yai	" " 6
Gulf of Thailand, West Coast	17.5 °C.	at Bandon	" " 10
Southern Thailand, WestCoast	16.8 °C.	at Trang	" " 12

Meteorological Department
13 / 2 / 1967

ข่าวอากาศเพื่อการเกษตรประจำสัปดาห์

ระหว่างวันที่ ๖ - ๑๒ กุมภาพันธ์ ปรากฏว่าประเทศไทยมีอากาศโปร่งเป็นส่วนมาก เว้นแต่ในตอนต้นสัปดาห์มีฝนเล็กน้อยเป็นบางแห่ง บางตำบล

ข้อควรทราบ

เนื่องจากขณะนี้ได้ปรากฏว่ามีหนอนกระทู้ลอรวง และหนอนอื่น ๆ เริ่มระบาดในบางจังหวัดทางภาคใต้ และในระยะสัปดาห์นี้คาดว่าทางภาคใต้จะมีฝนน้อย ลักษณะเช่นนี้เหมาะแก่การขยายพันธุ์ของหนอนต่าง ๆ ดังนั้น กสิกรควรระมัดระวังการระบาดของหนอนศัตรูพืชดังกล่าวไว้ด้วย.

กองอากาศเกษตร กรมอุตุนิยมวิทยา

๑๓ ก.พ. ๑๐

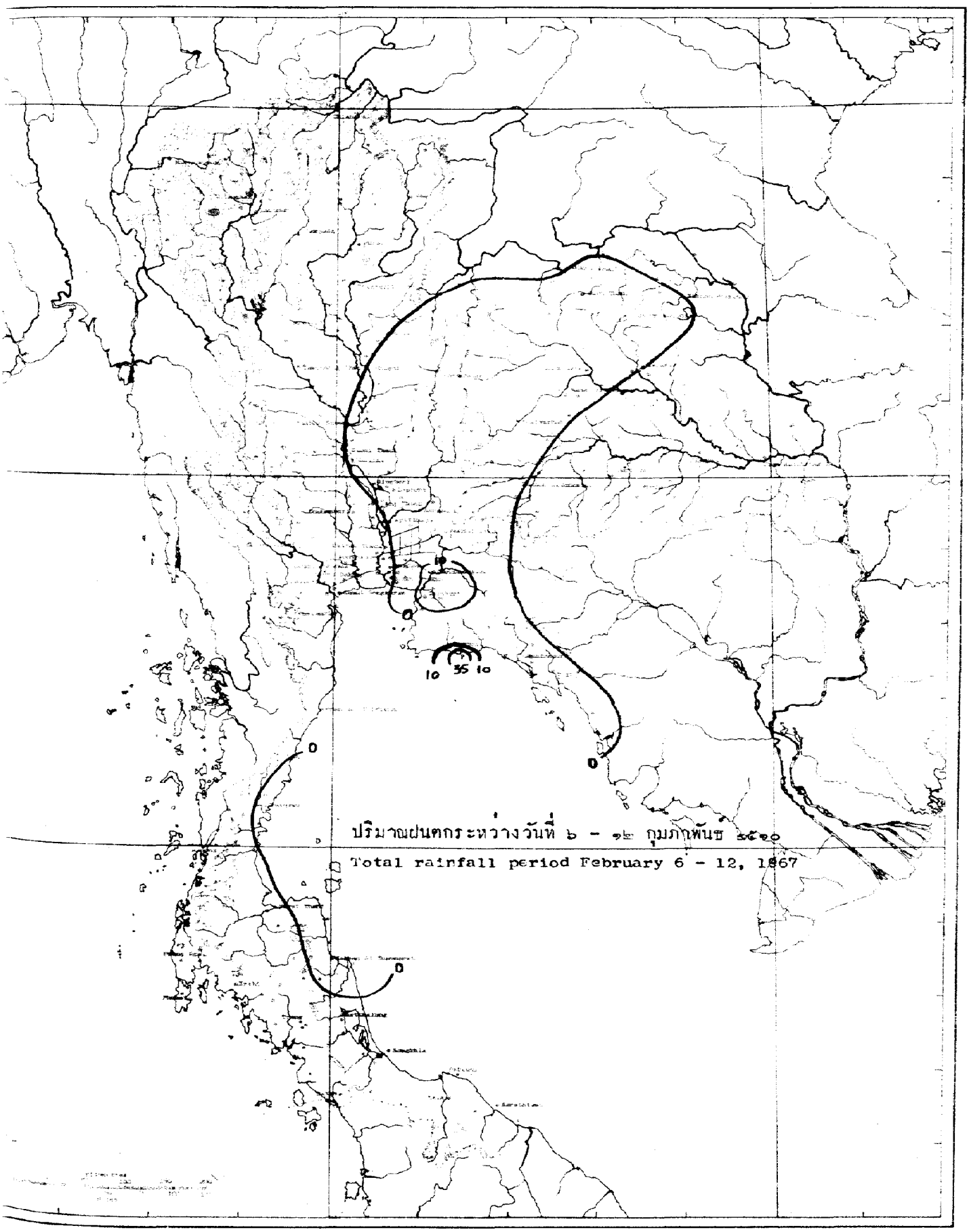

ปริมาณฝนตกระหว่างวันที่ ๖ - ๑๒ กุมภาพันธ์ ๒๕๑๐

Total rainfall period February 6 - 12, 1967

สถานีฝน	Station	วันที่และจำนวนน้ำฝนเป็นมิลลิเมตร Date and amount of rainfall in m.m. กุมภาพันธ์ February							ฝนรวม ม.ม. Total m.m.	ฝนรวมตั้งแต่ 1 ม.ค. Accumulative rainfall Since Jan.	
		6	7	8	9	10	11	12		ฝนจริง Actual	สูง(+)ต่ำ(-) กว่าปกติ Above(+) Below(-) Normal
ภาคเหนือ	Northern Part										
1.จ.เชียงราย	Chiangrai*								0.0	8.3	± 0.0
2.อ.แม่สาย	Mae Sai								0.0		
3.อ.เชียงแสน	Chiangsaen								0.0		
4.อ.เชียงของ	Chiangkhong								0.0		
5.อ.แม่จัน	Mae Chan								0.0		
6.อ.แม่สรวย	Mae Sruai								0.0		
7.อ.เทิง	Thoeng								0.0		
8.อ.เชียงคำ	Chiangkham								0.0		
9.อ.พาน	Phan								0.0		
10.อ.เวียงป่าเป้า	Wing Pa Pao								0.0		
11.อ.พะเยา	Phayao								0.0		
12.จ.แม่ฮ่องสอน	Mae Hongson*								0.0	7.9	- 9.6
13.อ.ปาย	Pai								0.0		
14.อ.ขุนยวม	Khun Yaum								0.0		
15.อ.แม่สะเรียง	Mae Sariang*								0.0	0.0	- 34.9
16.จ.เชียงใหม่	Chiangmai*								0.0	6.2	- 0.8
17.อ.ฝาง	Fang								0.0		
18.อ.เชียงดาว	Chiangdao								0.0		
19.อ.แม่แตง	Mae Taeng								0.0		
20.อ.แม่ริม	Mae Rim								0.0		
21.อ.สันทราย	San Sai								0.0		
22.อ.ดอยสะเก็ด	Doi Saket								0.0		
23.อ.สันกำแพง	San Kamphaeng								0.0		
24.อ.หางดง	Hang Dong								0.0		
25.อ.สารภี	Saraphi								0.0		
26.อ.สันป่าตอง	San Pa Tong								0.0		
27.อ.จอมทอง	Chom Thong								0.0		
28.อ.ฮอด	Hot								0.0		
29.จ.ลำพูน	Lamphun								0.0	0.0	..
30.อ.ป่าซาง	Pasang								0.0		
31.จ.ลำปาง	Lampang*								0.0	0.2	- 15.
32.อ.งาว	Ngao								0.0		
33.อ.แจ้ห่ม	Chae Hom								0.0		
34.อ.เถาะคา	Ko Kha								0.0		
35.อ.สบปราบ	Sop Prap								0.0		
36.อ.เถิน	Thoen								0.0		
37.จ.แพร่	Phrae Airport*								0.0	11.6	- 5.
38.อ.สูงเม่น	Sung Men								0.0		
39.จ.น่าน	Nan*								0.0	2.1	- 20.

สถานีฝน	Station	วันที่และจำนวนน้ำฝนเป็นมิลลิเมตร Date and amount of rainfall in m.m. กุมภาพันธ์ February							ฝนรวม ม.ม. Total m.m.	ฝนรวมตั้งแต่ 1 ม.ค. Accumulative rain-fall Since Jan. 1	
		6	7	8	9	10	11	12		ฝนจริง Actual	สูง(+)ต่ำ(-) กว่าปกติ Above(+) Below (-) Normal
อ.ทุ่งช้าง	Thung Chang								0.0		
อ.บัว	Pua								0.0		
อ.นาน้อย	Na Noi								0.0		
จ.อุตรดิตถ์	Uttaradit*								0.0	4.9	- 15.1
อ.ลับแล	Lap Lae								0.0		
อ.น้ำปาด	Nam Pat								0.0		
จ.ตาก	Tak	..	..	..	..	..	..	..	..		
เขื่อนภูมิพล	Bhumibol Dam*	..	..	..	..	..	..	..	..		
อ.บ้านตาก	Ban Tak								0.0		
สนามบินตาก	Tak Airport*								0.0	1.2	- 5.9
อ.แม่สอด	Mae Sot*								0.0	0.0	- 7.5
จ.สุโขทัย	Sukhothai								0.0	38.4	+ 23.1
อ.สวรรคโลก	Sawankhalok								0.0		
อ.กงไกรลาศ	Kongkrailat								0.0		
อ.ศรีสำโรง	Si Samrong								0.0		
จ.พิษณุโลก	Phitsanulok*								0.0	3.4	- 19.0
อ.พรหมพิราม	Phrom Phiram								0.0		
อ.วังทอง	Wang Thong								0.0		
อ.บางกระทุ่ม	Bang Kratum								0.0		
จ.กำแพงเพชร	Kamphaeng Phet								0.0	3.6	- 9.6
อ.คลองขลุง	Khlong Khlung								0.0		
อ.ขาณุวรลักษบุรี	Khanu Woralakburi								0.0		
จ.พิจิตร	Phichit								0.0	0.0	- 24.4
อ.สะพานหิน	Taphanhin								0.0		
อ.บางมูลนาค	Bang Munnak								0.0		
จ.เพชรบูรณ์	Phetchabun*	4.6							4.6	5.4	- 16.8
อ.หล่มเก่า	Lom Kao	0.7							0.7		
อ.หล่มสัก	Lom Sak	1.4							1.4		
อ.ชนแดน	Chon Daen								0.0		
อ.วิเชียรบุรี	Wichianburi								0.0		
ตะวันออกเฉียงเหนือ	**Northeastern Part**										
จ.เลย	Loei*	0.2							0.2	3.5	- 10.9
อ.เชียงคาน	Chiangkhan								0.0		
อ.ท่าลี่	Tha Li								0.0		
อ.ด่านซ้าย	Dan Sai								0.0		
อ.วังสะพุง	Wang Saphung								0.0		
จ.หนองคาย	Nong Khai*	0.1							0.1	4.2	- 21.7
อ.บึงกาฬ	Bung Kan								0.0		
อ.โพนพิสัย	Phon Phisai								0.0		
อ.ท่าบ่อ	Tha Bo								0.0		

สถานีฝน	Station	วันที่และจำนวนน้ำฝนเป็นมิลลิเมตร Date and amount of rainfall in m.m. กุมภาพันธ์ February							ฝนรวม ม.ม. Total m.m.	ฝนรวมตั้งแต่ 1 ม.ค. Accumulative rainfall Since Jan.1	
		6	7	8	9	10	11	12		ฝนจริง Actual	สูง(+)ต่ำ(-)กว่าปกติ Above(+) Below(-) Normal
10.จ.อุดรธานี	Udon Thani*								0.0	0.0	- 9.6
11.อ.บ้านผือ	Ban Phu	1.5							1.5		
12.อ.เพ็ญ	Phen								0.0		
13.อ.หนองหาร	Nong Han								0.0		
14.อ.หนองบัวลำภู	Nong Bua Lamphu								0.0		
15.จ.สกลนคร	Sakon Nakhon*	T							T	0.0	- 14.8
16.อ.วานรนิวาส	Wanon Niwat								0.0		
17.อ.สว่างแดนดิน	Sawang Daen Din								0.0		
18.อ.พรรณานิคม	Phanna Nikhom								0.0		
19.จ.นครพนม	Nakhon Phanom*								0.0	0.0	- 27.2
20.อ.บ้านแพง	Ban Phaeng								0.0		
21.อ.ท่าอุเทน	Tha Uten								0.0		
22.อ.นาแก	Na Kae								0.0		
23.อ.ธาตุพนม	That Phanom								0.0		
24.อ.มุกดาหาร	Mukdahan*								0.0	0.0	- 11.5
25.จ.ชัยภูมิ	Chaiyaphum*		9.5						9.5	9.5	+ 6.6
26.อ.ภูเขียว	Phu Khieo	7.6							7.6		
27.อ.เกษตรสมบูรณ์	Kaset Sombun								0.0		
28.อ.คอนสวรรค์	Khon Sawan	T	11.0						11.0		
29.อ.จตุรัส	Chaturat			T					T		
30.อ.บำเหน็จณรงค์	Bamnet Narong								0.0		
31.จ.ขอนแก่น	Khon Kaen*	1.8	1.6						3.4	3.4	- 13.1
32.อ.น้ำพอง	Nam Phong								0.0		
33.อ.ภูเวียง	Phu Wiang	2.1							2.1		
34.อ.ชุมแพ	Chum Phae	1.2							1.2		
35.อ.มัญจาคีรี	Mancha Khiri								0.0		
36.ต.ชนบท	Chonnabot	T							T		
37.อ.บ้านไผ่	Ban Phai	0.8	1.4						2.2		
38.อ.พล	Phon	1.1							1.1		
39.จ.มหาสารคาม	Maha Sarakham								0.0	0.0	- 3.9
40.อ.โกสุมพิสัย	Kosum Phisai	T	0.1						0.1		
41.อ.บรบือ	Borabu								0.0		
42.อ.พยัคฆภูมิพิสัย	Phayakphum Phisai								0.0		
43.จ.กาฬสินธุ์	Kalasin								0.0	0.0	- 13.1
44.อ.สหัสขันธ์	Sahatkhan								0.0		
45.อ.ยางตลาด	Yang Talat		T						T		
46.อ.กันทรวิชัย	Kanthara Wichai								0.0		
47.อ.กมลาสัย	Kamalasai	T							T		
48.จ.ร้อยเอ็ด	Roi Et*								0.0	0.0	- 15.3
49.อ.โพนทอง	Phon Thong	T	T						T		

สถานีฝน	Station	วันที่และจำนวนน้ำฝนเป็นมิลลิเมตร Date and amount of rainfall in m.m. กุมภาพันธ์ February							ฝนรวม ม.ม. Total m.m.	ฝนรวมตั้งแต่ 1 ม.ค. Accumulative rain-fall Since Jan. 1	
		6	7	8	9	10	11	12		ฝนจริง Actual	สูง(+)ต่ำ(-) กว่าปกติ Above(+) Below (-) Normal
1.อ.ธวัชบุรี	Thawatburi								0.0		
2.อ.อาจสามารถ	At Samat								0.0		
3.อ.เสลภูมิ	Selaphum								0.0		
4.อ.จตุรพักตรพิมาน	Chaturaphak Phiman								0.0		
5.อ.เกษตรวิสัย	Kaset Wisai								0.0		
6.อ.พนมไพร	Phanom Phrai								0.0		
7.อ.สุวรรณภูมิ	Suwannaphum								0.0		
8.จ.นครราชสีมา	Nakhon Ratchasima*	T	T						T	0.0	- 15.2
9.อ.บัวใหญ่	Bua Yai								0.0		
10.อ.คง	Khong								0.0		
11.อ.ด่านขุนทด	Dan Khunthot								0.0		
12.อ.โนนไทย	Non Thai								0.0		
13.อ.โนนสูง	Non Sung								0.0		
14.อ.พิมาย	Phimai								0.0		
15.อ.ปากช่อง	Pak Chong								0.0		
16.อ.สีคิ้ว	Si Khiu								0.0		
17.อ.สูงเนิน	Sung Noen								0.0		
18.อ.จักราช	Chakkarat								0.0		
19.อ.ปักธงชัย	Pak Thong Chai								0.0		
20.อ.โชคชัย	Chok Chai		0.3						0.3		
21.อ.ครบุรี	Khonburi		T						T		
22.จ.บุรีรัมย์	Burirum								0.0	0.0	- 13.4
23.อ.พุทไธสง	Phutthai Song								0.0		
24.อ.สตึก	Satuk								0.0		
25.อ.ลำปลายมาศ	Lam Plai Mat								0.0		
26.อ.นางรอง	Nang Rong		0.2						0.2		
27.อ.ประโคนชัย	Prakhon Chai								0.0		
28.จ.สุรินทร์	Surin*								0.0	15.5	+ 12.3
29.อ.ท่าตูม	Tha Tum								0.0		
30.อ.รัตนบุรี	Rattanaburi								0.0		
31.อ.ศรีขรภูมิ	Si Khoraphum								0.0		
32.อ.ปราสาท	Prasat								0.0		
33.อ.สังขะ	Sangkha								0.0		
34.จ.ศรีสะเกษ	Sisaket								0.0	0.0	- 4.5
35.อ.ราษีไศล	Rasisalai								0.0		
36.อ.อุทุมพรพิสัย	Uthumphon Phisai								0.0		
37.อ.กันทรารมย์	Kanthararom								0.0		
38.อ.ขุขันธ์	Khukhan								0.0		
39.อ.กันทราลักษณ์	Kantharalak								0.0		
40.จ.อุบลราชธานี	Ubon Ratchathani*								0.0	0.0	- 3.2

สถานีฝน	Station	วันที่และจำนวนน้ำฝนเป็นมิลลิเมตร Date and amount of rainfall in m.m. กุมภาพันธ์ February							ฝนรวม ม.ม. Total m.m.	ฝนรวมตั้งแต่ 1 ม.ค. Accumulative rain-fall Since Jan.1	
		6	7	8	9	10	11	12		ฝนจริง Actual	สูง(+)ต่ำ(-) กว่าปกติ Above(+) Below(-) Normal
90.อ.ชานุมาน	Chanuman								0.0		
91.อ.เขมราฐ	Khemmarat								0.0		
92.อ.อำนาจเจริญ	Amnat Charoen								0.0		
93.อ.ยะโสธร	Yasothon								0.0		
94.อ.คำเขื่อนแก้ว	Kham Khuan Kaeo								0.0		
95.อ.ตระการพืชผล	Trakan Phut Phon								0.0		
96.อ.มหาชนะชัย	Maha Chana Chai								0.0		
97.อ.เขื่องใน	Khuang Nai								0.0		
98.อ.โขงเจียม	Khong Chiam								0.0		
99.อ.พิบูลมังษาหาร	Phibun Mangsahan								0.0		
100.อ.เดชอุดม	Det Udom								0.0		
<u>ภาคกลาง</u>	<u>Central Part</u>										
1.จ.นครสวรรค์	Nakhon Sawan*								0.0	0.0	- 22.9
2.อ.บรรพตพิสัย	Banphot Phisai								0.0		
3.อ.ลาดยาว	Lat Yao								0.0		
4.อ.ชุมแสง	Chumsaeng	1.6							1.6		
5.อ.พยุหคีรี	Phayuha Khiri								0.0		
6.จ.อุทัยธานี	Uthai Thani								0.0	0.0	- 8.0
7.อ.หนองฉาง	Nong Chang								0.0		
8.อ.ทับทัน	Thab Than								0.0		
9.อ.หนองขาหย่าง	Nong Kha Yang								0.0		
10.อ.บ้านไร่	Ban Rai								0.0		
11.จ.ชัยนาท	Chainat								0.0	4.0	- 3.7
12.อ.มโนรมย์	Manorom								0.0		
13.อ.วัดสิงห์	Wat Sing								0.0		
14.จ.สิงห์บุรี	Singburi								0.0	0.0	- 6.7
15.อ.อินทรบุรี	Inburi								0.0		
16.อ.บางระจัน	Bangrachan								0.0		
17.อ.พรหมบุรี	Phromburi								0.0		
18.จ.ลพบุรี	Lopburi*								0.0	3.0	- 8.6
19.อ.บ้านหมี่	Ban Mi								0.0		
20.อ.ไชยบาดาล	Chai Badan								0.0		
21.อ.ท่าวุ้ง	Tha Wung								0.0		
22.จ.สุพรรณบุรี	Suphanburi*								0.0	0.9	- 15.5
23.อ.เดิมบางนางบวช	Doembang Nangbuat								0.0		
24.อ.สามชุก	Sam Chuk								0.0		
25.อ.ศรีประจันต์	Si Prachan								0.0		
26.อ.บางปลาม้า	Bang Pla Ma								0.0		
27.อ.สองพี่น้อง	Song Phi Nong								0.0		
28.จ.อ่างทอง	Ang Thong								0.0	8.5	- 8.0

สถานีฝน	Station	วันที่และจำนวนน้ำฝนเป็นมิลลิเมตร Date and amount of rainfall in m.m. กุมภาพันธ์ February							ฝนรวม ม.ม. Total m.m.	ฝนรวมตั้งแต่ 1 ม.ค. Accumulative rain-fall Since Jan.1	
		6	7	8	9	10	11	12		ฝนจริง Actual	สูง(+)ต่ำ(-) กว่าปกติ Above(+) Below(-) Normal
พธ์ทอง	Pho Thong								0.0		
ชโย	Chaiyo								0.0		
เศวไชยชาญ	Wiset Chaichan								0.0		
าโมก	Pa Mok								0.0		
ระบุรี	Saraburi								0.0	0.0	- 10.1
านหมอ	Ban Mo								0.0		
แก่งคอย	Kaeng Khoi								0.0		
นองแค	Nong Khae								0.0		
ระนครศรีอยุธยา	Ayutthaya								0.0	34.5	+ 10.4
าเรือ	Tha Rua								0.0		
กไห้	Phak Hai								0.0		
างบาล	Bang Ban								0.0		
างไทร	Bang Sai								0.0		
สนา	Sena								0.0		
างปะอิน	Bang Pa-in								0.0		
ครนายก	Nakhon Nayok								0.0	0.0	- 36.9
านนา	Ban Na								0.0		
ากพลี	Pak Phli								0.0		
ราจีนบุรี	Prachinburi*								0.0	24.8	+ 6.9
านสร้าง	Ban Sang	T							T		
รีมหาโพธิ์	Si Maha Pho								0.0		
บินทร์บุรี	Kabinburi		T						T		
ระแก้ว	Sa Kaeo								0.0		
วัฒนานคร	Watthana Nakhon								0.0		
รัญประเทศ	Aranyaprathet*								0.0	0.9	- 11.4
ปทุมธานี	Pathum Thani								0.0	10.3	- 9.2
ธญบุรี	Thanyaburi								0.0		
นทบุรี	Nonthaburi								0.0	6.9	- 10.6
างบัวทอง	Bang Bua Thong								0.0		
าญจนบุรี	Kanchanaburi*								0.0	0.0	- 22.3
งขละบุรี	Sang Khlaburi								0.0		
งผาภูมิ	Thong Pha Phum								0.0		
ไทโยค	Sai Yok								0.0		
ศรีสวัสดิ์	Si Sawat								0.0		
พลอย	Bo Phloi								0.0		
นทวน	Phanom Thuan								0.0		
ม่วง	Tha Muang	T							T		
ครปฐม	Nakhon Pathom								0.0	0.0	- 7.2
ครชัยศรี	Nakhon Chai Si								0.0		
บุรี (บางกอกน้อย)	Thonburi								0.0	9.8	+ 4.5

สถานีฝน	Station	วันที่และจำนวนน้ำฝนเป็นมิลลิเมตร Date and amount of rainfall in m.m. กุมภาพันธ์ February 6	7	8	9	10	11	12	ฝนรวม ม.ม. Total m.m.	ฝนรวมตั้งแต่ 1 ม. Accumulative rain-fall Since Jan. ฝนจริง Actual	สูง(+)ต่ำ(-) กว่าปกติ Above(+) Below(-) Normal
69.อ.บางขุนเทียน	Bang Khun Thian								0.0		
70.กรมอุตุนิยมวิทยา	Bangkok*								0.0	6.3	- 16.8
71.สนามบินดอนเมือง	Don Muang*	0.1							0.1	0.1	- 15.1
72.อ.บางเขน	Bang Khen								0.0		
73.อ.มีนบุรี	Minburi	5.4							5.4		
74.อ.ลาดกระบัง	Lat Krabang								0.0		
75.อุตุฯบางนา	Bang Na*	0.3							0.3		
76.จ.ฉะเชิงเทรา	Chachoengsao	12.2							12.2	20.5	+ 3.[illegible]
77.อ.บ้านโพธิ์	Ban Pho								0.0		
78.จ.ราชบุรี	Ratburi								0.0	3.5	- 11.[illegible]
79.อ.บ้านโป่ง	Ban Pong								0.0		
80.อ.โพธาราม	Photharam								0.0		
81.อ.ดำเนินสดวก	Damnoen Saduak								0.0		
82.อ.ปากท่อ	Pak Tho								0.0		
83.จ.สมุทรสงคราม	Samut Songkhram								0.0	1.5	- 8.[illegible]
84.อ.บางคนที	Bang Khonthi								0.0		
85.อ.อัมพวา	Amphawa								0.0		
86.จ.สมุทรสาคร	Samut Sakhon								0.0	13.1	- 0.[illegible]
87.จ.สมุทรปราการ	Samut Prakan	T							T	4.5	- 25.[illegible]
88.อ.พระประแดง	Phrapradaeng								0.0		
89.ป้อมพระจุลฯ	Pom Phrachun*	..	..	..	..	..	..	..	..		
90.บางปู	Bang Pu*								0.0		
91.อ.บางพลี	Bang Phli								0.0		
<u>อ่าวไทยฝั่งตะวันออก</u>	<u>Gulf of Thailand East Coast</u>										
1.จ.ชลบุรี	Chonburi*		19.1						19.1	23.7	- 0.[illegible]
2.อ.พานทอง	Phan Thong		33.1						33.1		
3.อ.พนัสนิคม	Phanat Nikhom								0.0		
4.อ.บ้านบึง	Ban Bung								0.0		
5.อ.สีชัง	Si Chang*								0.0		
6.อ.ศรีราชา	Si Racha								0.0		
7.อ.สัตหีบ	Sattahip*		0.3						0.3	39.6	+ 5.[illegible]
8.จ.ระยอง	Rayong								0.0	10.6	+ 0.[illegible]
9.อ.บ้านค่าย	Ban Khai								0.0		
10.อ.บ้านเพ	Ban Phe*	38.2							38.2		
11.อ.แกลง	Klaeng	0.8							0.8		
12.จ.จันทบุรี	Chanthaburi*								0.0	10.9	- 36.[illegible]
13.อ.โป่งน้ำร้อน	Pong Namron								0.0		
14.อ.ท่าใหม่	Tha Mai								0.0		
15.อ.มะขาม	Makham								0.0		
16.อ.ขลุง	Khlung								0.0		

สถานีฝน	Station	วันที่และจำนวนน้ำฝนเป็นมิลลิเมตร Date and amount of rainfall in m.m. กุมภาพันธ์ February							ฝนรวม ม.ม. Total m.m.	ฝนรวมตั้งแต่ 1 ม.ค. Accumulative rain-fall Since Jan. 1	
		6	7	8	9	10	11	12		ฝนจริง Actual	สูง(+)ต่ำ(-) กว่าปกติ Above(+) Below(-) Normal
จ.ตราด	Trat								0.0	12.4	- 63.3
อ.เขาสมิง	Khao Saming								0.0		
อ.แหลมงอบ	Laem Ngop								0.0		
อ.คลองใหญ่	Khlong Yai*		15.0		0.5				15.5	40.1	+ 2.7
ไทยฝั่งตะวันตก	Gulf of Thailand West Coast										
จ.เพชรบุรี	Phetburi								0.0	12.2	- 5.6
อ.บ้านแหลม	Ban Laem								0.0		
อ.ชะอำ	Cha Am								0.0		
จ.ประจวบคีรีขันธ์	Prachuap Khirikhan*								0.0	76.9	+ 38.2
อ.หัวหิน	Hua Hin*								0.0	6.4	- 17.4
จ.ชุมพร	Chumphon*						1.4		1.4	207.3	+114.7
อ.ท่าแซะ	Tha Sae					1.3			1.3		
อ.สวี	Sawi								0.0		
อ.หลังสวน	Lang Suan								0.0		
จ.สุราษฎร์ธานี	Bandon*								0.0	365.8	+299.1
อ.ไชยา	Chaiya								0.0		
อ.พุนพิน	Phun Phin								0.0		
อ.บ้านนาสาร	Ban Nasan								0.0		
จ.นครศรีธรรมราช	Nakhon Si Thammarat*	T						1.5	1.5	526.5	+264.4
อ.สิชล	Sichon								0.0		
อ.ท่าศาลา	Tha Sala								0.0		
อ.จวาง	Chawang								0.0		
อ.ทุ่งสง	Thun Song								0.0		
อ.ร่อนพิบูลย์	Ron Phibun								0.0		
อ.ปากพนัง	Pak Phanang								0.0		
จ.พัทลุง	Phatthalung								0.0	497.2	+292.7
อ.เขาไชยสน	Khao Chai Son								0.0		
จ.สงขลา	Songkhla*								0.0	333.8	+189.7
อ.รัตภูมิ	Rattaphum								0.0		
อ.หาดใหญ่	Hat Yai								0.0		
อ.สะเดา	Sadao								0.0		
จ.ปัตตานี	Pattani*								0.0	612.2	+503.5
อ.หนองจิก	Nong Chik								0.0		
อ.ยะหริ่ง	Yaring								0.0		
อ.ปะนาเระ	Panare								0.0		
จ.ยะลา	Yala								0.0	587.3	..
อ.เบตง	Be Tong								0.0		
จ.นราธิวาส	Narathiwat*								0.0	1015.2	+727.8
อ.ยี่งอ	Yi Ngo								0.0		
อ.ระแงะ	Ra Ngae								0.0		

สถานีฝน	Station	วันที่และจำนวนน้ำฝนเป็นมิลลิเมตร Date and amount of rainfall in m.m. กุมภาพันธ์ February 6	7	8	9	10	11	12	ฝนรวม ม.ม. Total m.m.	ฝนรวมตั้งแต่ 1 ม.ค. Accumulative rain-fall Since Jan.1 ฝนจริง Actual	สูง(+)ต่ำ(-)กว่าปกติ Above(+) Below(-) Normal
36.อ.ตากใบ	Tak Bai								0.0		
ภาคใต้ฝั่งตะวันตก	Southern Thailand West Coast										
1.จ.ระนอง	Ranong*								0.0	108.4	+ 57.7
2.อ.กระบุรี	Kraburi								0.0		
3.จ.พังงา	Phang Nga								0.0	91.1	+ 7.1
4.อ.ตะกั่วป่า	Takua Pa								0.0		
5.อ.ท้ายเหมือง	Thai Muang								0.0		
6.อ.ตะกั่วทุ่ง	Takua Thung								0.0		
7.จ.ภูเก็ต	Phuket*								0.0	..	..
8.สนามบินภูเก็ต	Phuket Airport*								0.0	92.5	+ 44.1
9.อ.ถลาง	Thalang								0.0		
10.จ.กระบี่	Krabi								0.0	119.1	..
11.อ.คลองท่อม	Khlong Thom								0.0		
12.จ.ตรัง	Trang								0.0	..	..
13.สนามบินตรัง	Trang Airport*								0.0	278.1	+226.3
14.อ.สิเกา	Si Kao								0.0		
15.อ.ย่านตาขาว	Yan Ta Khao								0.0		
16.อ.ปะเหลียน	Pa Lian								0.0		
17.จ.สตูล	Satun								0.0	145.0	+ 99.1
18.อ.ละงู	La Ngu								0.0		

หมายเหตุ			Remark		
	ช่องว่าง	ไม่มีรายงานฝนตก		Blank	No report
	*	สถานีตรวจอากาศ		*	Synoptic Station
	T	ฝนเล็กน้อยวัดไม่ได้		T	Trace
	..	ไม่มีรายงาน		..	No report

อุณหภูมิสูงสุดและต่ำสุดประจำวันที่ ๖ - ๑๒ กุมภาพันธ์ ๒๕๑๐

Daily Max. and Min. Temperature February 6 - 12, 1967

สถานี	Station	อุณหภูมิสูงสุดและต่ำสุดเป็นองศา ซ. Max. and Min. Temperature in degree C. 6	7	8	9	10	11	12	เฉลี่ยสูงสุดต่ำสุด Average Max. Min.	เฉลี่ยในสัปดาห์ Weekly Mean	ค่าปกติประจำเดือน Monthly Normal
ภาคเหนือ	Northern Part										
1.จ.เชียงราย	Chiangrai	29.6 11.6	28.4 11.2	29.0 11.2	30.0 11.8	30.3 11.8	30.6 12.7	30.0 15.0	29.7 12.2	21.0	21.6
2.อ.ฝาง	Fang	..	..	..	..	..	..	..	..	..	..

สถานี	Station	อุณหภูมิสูงสุดและต่ำสุดเป็นองศา ซ. Max. and Min. Temperature in degree C.							เฉลี่ยสูงสุดต่ำสุด Average Max. Min.	เฉลี่ยในสัปดาห์ Weekly Mean	ค่าปกติประจำเดือน Monthly Normal
		6	7	8	9	10	11	12			
จ.แม่ฮ่องสอน	Mae Hongson	31.0 / 12.8	30.3 / 10.6	31.3 / 11.0	32.3 / 12.1	32.8 / 12.0	32.9 / 11.6	33.1 / 14.0	32.0 / 12.0	22.0	23.2
จ.เชียงใหม่	Chiangmai	31.7 / 13.4	29.4 / 11.6	30.2 / 10.1	31.0 / 11.3	32.3 / 10.9	31.7 / 12.0	31.6 / 16.3	31.1 / 12.2	21.7	23.1
จ.น่าน	Nan	31.6 / 14.8	31.0 / 11.8	31.5 / 10.9	32.4 / 11.3	34.1 / 12.2	32.1 / 13.8	32.0 / 15.5	32.1 / 12.9	22.5	23.6
จ.ลำปาง	Lampang	31.7 / 14.8	31.0 / 11.5	32.0 / 11.5	.. / 12.5	33.0 / 13.7	.. / 14.0	33.3 / 18.6	32.8 / 13.8	23.0	23.9
อ.แม่สะเรียง	Mae Sariang	31.5 / 14.1	31.4 / 9.9	32.1 / 10.2	33.6 / 10.2	34.0 / 12.2	34.2 / 10.0	35.1 / 13.6	33.1 / 11.5	22.3	23.5
จ.แพร่	Phrae	31.1 / 16.9	32.0 / 13.0	31.5 / 12.3	.. / 13.7	33.4 / 14.6	33.8 / 15.2	32.4 / 17.9	32.4 / 14.8	23.6	24.2
จ.อุตรดิตถ์	Uttaradit	32.1 / 16.7	32.1 / 13.5	32.3 / 13.5	.. / 15.0	34.5 / 16.1	34.2 / 17.4	32.2 / 20.8	32.9 / 16.1	24.5	26.2
เขื่อนภูมิพล	Bhumibol Dam	..	..	..	..	..	..	..	..	..	..
จ.ตาก	Tak	32.7 / 18.4	34.2 / 16.1	33.8 / 15.5	36.9 / 17.5	35.7 / 16.9	35.2 / 17.3	33.1 / 21.9	34.5 / 17.7	26.1	26.5
จ.พิษณุโลก	Phitsanulok	32.5 / 20.0	32.7 / 18.2	32.5 / 19.2	32.7 / 20.4	34.0 / 19.2	33.2 / 19.6	32.3 / 20.7	32.8 / 19.6	26.2	26.8
อ.แม่สอด	Mae Sot	31.3 / 18.2	31.1 / 13.9	.. / 14.3	32.7 / 14.1	34.0 / 15.3	33.9 / 15.6	33.2 / 19.5	32.7 / 15.8	24.3	25.1
จ.เพชรบูรณ์	Phetchabun	32.2 / 15.0	32.0 / 20.2	.. / 17.2	33.4 / 15.1	34.5 / 15.2	34.1 / 17.7	32.4 / 18.4	33.1 / 17.0	25.1	25.8
ภาคตะวันออกเฉียงเหนือ	Northeastern Part										
จ.หนองคาย	Nong Khai	27.0 / 17.1	28.1 / 18.1	30.9 / 16.0	32.0 / 17.5	32.9 / 18.5	29.6 / 19.3	28.0 / 15.6	29.8 / 17.4	23.6	..
จ.เลย	Loei	30.2 / 13.6	31.2 / 17.2	32.3 / 12.4	34.0 / 12.6	34.8 / 13.9	30.2 / 16.9	29.3 / 16.7	31.7 / 14.8	23.3	23.5
จ.อุดรธานี	Udon Thani	29.2 / 17.0	27.0 / 19.5	30.9 / 15.0	32.7 / 18.0	33.5 / 17.7	27.5 / 18.8	27.5 / 16.0	29.8 / 17.4	23.6	24.8
จ.นครพนม	Nakhon Phanom	28.4 / 14.9	30.6 / 17.0	30.7 / 19.2	32.7 / 18.9	33.0 / 18.6	26.7 / 17.9	27.4 / 12.7	29.9 / 17.0	23.5	23.7
จ.สกลนคร	Sakon Nakhon	27.8 / 16.1	27.6 / 18.3	31.3 / 16.9	31.9 / 18.7	32.4 / 17.4	26.8 / 16.5	27.5 / 13.9	29.3 / 16.8	23.1	23.9
จ.มุกดาหาร	Mukdahan	31.2 / 13.5	30.2 / 18.0	31.2 / 18.7	32.2 / 17.3	33.5 / 17.1	27.7 / 16.0	29.2 / 13.5	30.7 / 16.3	23.5	24.3
จ.ขอนแก่น	Khon Kaen	31.5 / 16.6	25.4 / 19.8	31.8 / 17.2	34.0 / 17.7	34.2 / 17.8	30.0 / 18.5	29.5 / 15.0	30.9 / 17.5	24.2	25.6
จ.ร้อยเอ็ด	Roi Et	31.0 / 15.6	29.4 / 20.5	31.6 / 19.4	33.5 / 19.5	35.0 / 18.4	30.7 / 18.5	29.7 / 15.6	31.6 / 18.1	24.9	25.6
จ.ชัยภูมิ	Chaiyaphum	31.5 / 17.6	26.7 / 20.5	32.0 / 17.9	33.0 / 18.3	33.7 / 19.0	29.0 / 20.9	28.6 / 17.8	30.6 / 18.9	24.8	25.8
จ.อุบลราชธานี	Ubon Ratchathani	31.5 / 15.4	31.2 / 18.8	32.2 / 18.7	33.3 / 20.2	32.9 / 19.7	31.2 / 18.6	31.7 / 15.5	32.0 / 18.1	25.1	26.1
จ.สุรินทร์	Surin	30.0 / 14.8	30.6 / 16.1	30.6 / 18.3	31.5 / 17.4	32.5 / 17.0	30.6 / 16.6	30.2 / 13.0	30.9 / 16.2	23.6	26.2
จ.นครราชสีมา	Nakhon Ratchasima	32.6 / 16.7	29.0 / 20.3	33.0 / 17.4	34.0 / 17.8	34.5 / 18.6	31.4 / 20.3	29.6 / 17.1	32.0 / 18.3	25.2	26.6
ภาคกลาง	Central Part										
จ.นครสวรรค์	Nakhon Sawan	32.8 / 21.0	33.7 / 19.1	33.6 / 19.9	33.4 / 21.1	34.6 / 21.0	34.0 / 20.1	33.0 / 19.6	33.6 / 20.3	27.0	27.7
จ.ลพบุรี	Lopburi	32.8 / 18.5	33.2 / 19.0	33.8 / 20.0	33.6 / 19.5	34.0 / 18.5	33.8 / 20.5	31.2 / 21.5	33.2 / 19.6	26.4	28.4
จ.สุพรรณบุรี	Suphanburi	32.5 / 20.3	33.5 / 20.5	33.7 / 19.9	33.4 / 20.5	34.1 / 19.6	33.3 / 21.6	32.5 / 22.6	33.3 / 20.7	27.0	27.6

สถานี	Station	อุณหภูมิสูงสุดและต่ำสุดเป็นองศา ซ. Max. and Min. Temperature in degree C.							เฉลี่ยสูงสุดต่ำสุด Average Max. Min.	เฉลี่ยในสัปดาห์ Weekly Mean	ค่าปกติประจำเดือน Month Norm
		6	7	8	9	10	11	12			
4. จ.ปราจีนบุรี	Prachinburi	31.8 19.4	31.9 22.0	33.4 20.9	33.0 20.1	32.6 20.9	33.6 21.0	32.9 20.1	32.7 20.6	26.7	27.6
5. จ.กาญจนบุรี	Kanchanaburi	33.6 20.3	34.7 20.2	34.1 17.7	33.7 17.8	33.8 19.0	33.6 19.7	32.5 21.5	33.7 19.5	26.6	27.5
6. สนามบินดอนเมือง	Don Muang	32.1 21.3	34.9 22.4	34.2 20.8	33.6 20.7	33.2 21.2	34.5 21.0	34.9 22.6	33.9 21.4	27.7	27.6
7. กรมอุตุนิยมวิทยา	Bangkok	31.0 21.7	32.7 24.0	30.5 21.3	31.5 21.4	32.7 21.6	33.0 23.3	34.0 23.2	32.2 22.4	27.3	27.8
8. อ.อรัญประเทศ	Aranyaprathet	33.6 16.7	33.8 18.9	34.4 19.8	34.5 20.8	34.0 21.3	33.6 20.8	32.7 21.7	33.8 20.0	26.9	27.8
9. อุตุฯบางนา	Bang Na	30.4 20.6	32.2 23.1	30.7 20.4	31.6 20.4	31.8 20.8	32.7 21.3	32.8 22.2	31.7 21.3	26.5	..
<u>อ่าวไทยฝั่งตะวันออก</u>	<u>Gulf of Thailand East Coast</u>										
1. ป้อมพระจุลฯ	Pom Phrachun	..	..	..	..	..	..	..	..	..	..
2. จ.ชลบุรี	Chonburi	31.2 20.8	28.0 22.9	30.2 20.6	30.2 21.0	30.1 21.6	30.0 21.3	33.1 21.7	30.1 21.4	25.9	27.3
3. อ.สีชัง	Si Chang.	29.0 22.9	29.6 25.0	29.8 23.3	29.6 24.4	28.9 23.6	28.6 22.7	31.3 22.7	29.5 23.5	26.5	27.7
4. อ.สัตหีบ	Sattahip	34.6 24.3	30.8 24.5	35.0 23.8	35.5 23.8	35.4 24.3	35.3 24.2	35.3 23.2	34.6 24.0	29.3	29.3
5. จ.ระยอง	Rayong	27.2 21.3	27.5 20.0	30.0 21.5	.. 20.7	31.5 ..	30.0 21.2	.. 22.3	29.2 21.2	25.2	..
6. ต.บ้านเพ	Ban Phe	30.0 21.2	.. 23.5	26.2 ..	.. 21.3	27.8 ..	28.7 21.6	.. 21.9	28.2 21.9	25.1	..
7. จ.จันทบุรี	Chanthaburi	30.5 19.9	30.5 21.1	30.8 20.9	30.1 19.8	31.5 20.8	34.2 20.5	33.2 21.0	31.5 20.6	26.1	27.1
8. อ.แหลมงอบ	Laem Ngop	..	..	..	..	..	..	..	..	..	..
9. อ.คลองใหญ่	Khlong Yai	30.4 19.4	30.1 19.5	29.3 21.9	30.6 20.5	30.7 21.2	30.2 21.5	33.2 20.5	30.6 20.6	25.6	26.7
<u>อ่าวไทยฝั่งตะวันตก</u>	<u>Gulf of Thailand West Coast</u>										
1. อ.หัวหิน	Hua Hin	29.5 19.8	29.4 21.7	29.2 20.4	30.0 21.3	29.9 19.5	29.0 20.0	30.1 21.1	29.6 20.5	25.1	26.1
2. จ.ประจวบคีรีขันธ์	Prachuap Khirikhan	28.6 20.4	28.7 20.6	28.6 20.6	29.1 19.7	29.3 19.4	28.9 20.2	29.3 21.3	28.9 20.3	24.6	26.0
3. จ.ชุมพร	Chumphon	30.7 21.4	29.7 20.3	30.2 20.4	29.5 19.2	30.2 18.8	29.7 21.2	29.8 21.3	30.0 20.4	25.2	26.1
4. จ.สุราษฎร์ธานี	Bandon	31.0 21.4	30.2 19.6	29.3 19.2	30.0 19.0	31.0 17.5	32.4 18.4	31.4 18.5	30.8 19.0	24.9	26.7
5. จ.นครศรีธรรมราช	Nakhon Si Thammarat	31.0 21.6	31.0 20.0	30.6 19.9	30.5 19.4	30.8 18.4	30.8 20.1	31.3 20.5	30.9 20.0	25.5	26.5
6. จ.สงขลา	Songkhla	30.1 23.5	29.6 22.0	30.2 20.6	30.6 20.3	29.9 20.5	30.0 22.1	29.7 22.7	30.0 21.7	25.9	27.3
7. จ.ปัตตานี	Pattani	30.5 20.9	30.2 20.0	30.1 19.0	.. 18.6	31.4 19.3	30.3 19.8	30.0 20.5	30.4 19.7	25.1	..
8. จ.นราธิวาส	Narathiwat	30.5 21.5	30.3 20.0	29.5 19.5	.. 19.2	31.0 ..	30.0 20.0	.. ..	30.3 20.0	25.2	26.7
<u>ภาคใต้ฝั่งตะวันตก</u>	<u>Southern Thailand West Coast</u>										
1. จ.ระนอง	Ranong	32.9 19.4	33.6 17.5	33.4 18.0	33.9 18.6	33.8 18.2	33.5 18.8	33.2 19.3	31.8 18.5	25.2	26.6
2. จ.ภูเก็ต	Phuket	31.3 20.5	32.0 20.2	31.4 21.1	31.2 20.9	32.2 21.2	32.0 20.0	31.9 20.2	31.7 20.6	26.2	27.5
3. จ.ตรัง	Trang	32.2 19.0	31.7 18.6	30.5 18.7	32.0 17.7	32.5 17.4	32.7 18.8	31.8 16.8	31.9 18.1	25.0	27.6

แก้ไขเพิ่มเติมรายงานอากาศประจำสัปดาห์ฉบับที่ ๖/๒๕๑๐ เนื่องจากได้รับรายงานภายหลัง

Correction in weekly weather report No. 6/1967 for late report rainfall data

สถานีฝน	Station	วันที่และจำนวนน้ำฝนเป็นมิลลิเมตร Date and amount of rainfall in m.m. ม.ค. – ก.พ. Jan.– Feb.							ฝนรวม ม.ม. Total m.m.	ฝนรวมตั้งแต่ 1 ม.ค. Accumulative rain-fall Since Jan.1	
		30	31	1	2	3	4	5		ฝนจริง Actual	สูง(+) ต่ำ(-) กว่าปกติ Above(+) Below(-) Normal
ภาคเหนือ	Northern Part										
ต.อ.ลับแล	Lap Lae							0.1	0.1		
าวไทยฝั่งตะวันออก	Gulf of Thailand East Coast										
อ.จ.ระยอง	Rayong							0.2	10.6	10.6	+ 0.6
าวไทยฝั่งตะวันตก	Gulf of Thailand West Coast										
ว.อ.ท่าศาลา	Tha Sala							3.3	3.3		

กรมอุตุนิยมวิทยา สำนักนายกรัฐมนตรี

รายงานอากาศประจำสัปดาห์ ระหว่างวันที่ ๑๓ ถึง ๑๙ กุมภาพันธ์ ๒๕๑๐

และ

การคาดหมายลักษณะอากาศ ระหว่างวันที่ ๒๐ ถึง ๒๖ กุมภาพันธ์ ๒๕๑๐

ฉบับที่ ๘/๒๕๑๐

พลเรือโท สนิธ เวสารัชชนันท์

อธิบดีกรมอุตุนิยมวิทยา

METEOROLOGICAL DEPARTMENT
OFFICE OF THE PRIME MINISTER
BANGKOK THAILAND

WEEKLY WEATHER REPORT

DURING THE PERIOD FEBRUARY 13 — 19, 1967

AND

WEATHER OUTLOOK

DURING FEBRUARY 20 — 26, 1967

No. 8 / 1967

ATMOSPHERIC SCIENCES LIBRARY
MAR 1 1967
E. S. S. A.
U. S. Dept. of Commerce

Sanit Vesa — rajananda

Vice Admiral, Director General

การคาดหมายลักษณะอากาศใน ๗ วันข้างหน้า
ตั้งแต่วันที่ ๒๐ - ๒๖ กุมภาพันธ์ ๒๕๑๐

ลักษณะทั่วไป

บริเวณความกดอากาศสูงในประเทศจีนได้อ่อนกำลังลง กระแสลมฝ่ายตะวันออกจะพัดจากทะเลจีนใต้เข้าสู่ประเทศไทย ทำให้อุณหภูมิสูงขึ้นโดยทั่วไป ซึ่งเป็นลักษณะแสดงว่าฤดูร้อนได้เริ่มต้นแล้ว

ภาคเหนือ ภาคตะวันออกเฉียงเหนือ	ตลอดสัปดาห์อากาศโปร่ง กับมีหมอกในตอนเช้า และอุณหภูมิจะสูงขึ้นโดยทั่วไป
ภาคกลาง ภาคตะวันออก อ่าวไทยฝั่งตะวันออก	ตลอดสัปดาห์อากาศโปร่ง อุณหภูมิจะสูงขึ้นและในครึ่งหลังของสัปดาห์จะมีฝนหรือฝนฟ้าคะนองเป็นบางแห่ง ลมเฉื่อยทะเลเริ่มแรงขึ้นในตอนบ่ายและเย็น
อ่าวไทยฝั่งตะวันตก	ตลอดสัปดาห์จะมีฝนหรือฝนฟ้าคะนองเป็นบางแห่งโดยเฉพาะทางตอนใต้ของภาค ลมเฉื่อยทะเลเริ่มแรงขึ้นในตอนบ่ายและเย็น
ภาคใต้ฝั่งตะวันตก	ตลอดสัปดาห์จะมีฝนเล็กน้อยเป็นบางแห่ง
พระนครและธนบุรี	ตลอดสัปดาห์อากาศโปร่ง อุณหภูมิจะสูงขึ้นและในครึ่งหลังของสัปดาห์จะมีฝนหรือฝนฟ้าคะนองเป็นบางแห่ง

กรมอุตุนิยมวิทยา

๒๐ ก.พ. ๑๐

Weather Outlook for the next seven days

From February 20 - 26, 1967

General Situation

The high pressure area over China has weakened. The easterly winds from South China sea will previal over Thailand causing increase in temperature in general and the begin of summer season.

Northern Part: Northeastern Part:	Throughout the week, fair weather with morning fog and increase temperature.
Central Part: Eastern Part: Gulf of Thailand, East Coast:	Throughout the week, fair weather with increase in temperature and isolated showers or thundershowers expected in the second half of the week. Active sea breeze will prevail in the afternoon and evening.
Gulf of Thailand, West Coast:	Throughout the week, isolated showers or thundershowers particularly in the southern portion. Active sea breeze will prevail in the afternoon and evening.
Southern Thailand, West Coast:	Throughout the week, light isolated showers.
Bangkok and Thonburi:	Throughout the week, fair weather with increase in temperature and possible isolated showers or thundershowers expected in the second half of the week.

Meteorological Department
20 / 2 / 1967

สรุปลักษณะอากาศทั่วไปในรอบสัปดาห์
ตั้งแต่วันที่ ๑๓ - ๑๙ กุมภาพันธ์ ๒๕๑๐

๑. ในระยะครึ่งแรกของสัปดาห์บริเวณความกดอากาศสูงในประเทศจีนได้หวีกำลังแรงขึ้นและแผ่ลงมาปกคลุมประเทศไทย ทำให้อากาศเย็นลงเกือบทุกภาค โดยเฉพาะในภาคตะวันออกเฉียงเหนือเย็นลงมากกว่าภาคอื่น ๆ และลมฝ่ายตะวันออกได้พัดเข้าสู่ประเทศไทยในระยะครึ่งหลังของสัปดาห์

๒. ตลอดสัปดาห์ในภาคเหนือ ภาคตะวันออกเฉียงเหนือ ภาคกลางและภาคตะวันออก อากาศโปร่งโดยทั่วไป ส่วนภาคใต้ในบริเวณตอนใต้ของภาคมีฝนเล็กน้อยถึงปานกลางเกือบทั่วไป กับมีฝนตกหนักเป็นบางแห่ง บางตำบล

๓. ในระหว่างสัปดาห์ อุณหภูมิที่ได้ลดลงต่ำที่สุดในภาคต่าง ๆ ของประเทศไทยปรากฏดังนี้.-

ภาคเหนือ	๑๑.๑ °ซ.ที่ จ.น่าน	เมื่อวันที่	๑๗ ก.พ.
ภาคตะวันออกเฉียงเหนือ	๘.๖ °ซ.ที่ จ.เลย	"	๑๖ "
ภาคกลาง	๑๓.๘ °ซ.ที่ จ.กาญจนบุรี	"	๑๗ "
อ่าวไทย ฝั่งตะวันออก	๑๘.๐ °ซ.ที่ ต.บ้านเพ จ.ระยอง	"	๑๘ "
อ่าวไทย ฝั่งตะวันตก	๑๗.๘ °ซ.ที่ จ.ประจวบคีรีขันธ์	"	๑๗ "
ภาคใต้ ฝั่งตะวันตก	๑๘.๗ °ซ.ที่ จ.ระนอง	"	๑๔ "

กรมอุตุนิยมวิทยา

๒๐ ก.พ.๑๐

General Situation

Period February 13 - 19, 1967

1. During the first half of the week, the anticyclone in China intensified and extended southward to Thailand causing cooler weather in most parts of the country especially in Northeastern part. Easterly winds prevailed over Thailand during the second half of the week.

2. Fair weather over the Northern, Northeastern, Central and Eastern parts throughout the week while isolated light to moderate rains with local heavy falls over the southern portion of the Southern part.

3. During the week, the lowest temperature in the various part of Thailand were as follows:-

Northern Part	11.1 °C.at Nan	on Feb.	17
Northeastern Part	8.6 °C.at Loei	" "	16
Central Part	13.8 °C.at Kanchanaburi	" "	17
Gulf of Thailand,East Coast	18.0 °C.at Ban Phe,Rayong	" "	18
Gulf of Thailand,West Coast	17.8 °C.at Prachuab Khirikhan	" "	17
Southern Thailand,WestCoast	18.7 °C.at Ranong	" "	14

Meteorological Department
20 / 2 / 1967

ข่าวอากาศเพื่อการเกษตรประจำสัปดาห์

ระหว่างวันที่ ๑๑ - ๑๕ กุมภาพันธ์ ปรากฏว่าตลอดสัปดาห์ในภาคเหนือ ภาคตะวันออกเฉียงเหนือ ภาคกลางและภาคตะวันออก อากาศโปร่งโดยทั่วไป ส่วนภาคใต้ ในบริเวณตอนใต้ของภาคมีฝนเล็กน้อยถึงปานกลางเกือบทั่วไป กับมีฝนตกหนักเป็นบางแห่ง บางตำบล

ข้อควรทราบ

ฤดูร้อนได้เริ่มต้นแล้ว อุณหภูมิจะสูงขึ้นเรื่อย ๆ การระเหยของน้ำในดิน จะมีมากขึ้น แม่นดินค่อนข้างจะแห้ง กลิกรควรระวังพืชบางชนิดจะขาดน้ำมากเกินไป จะทำให้เฉาและตายได้.

กองอากาศเกษตร กรมอุตุนิยมวิทยา

๒๐ ก.พ. ๑๐

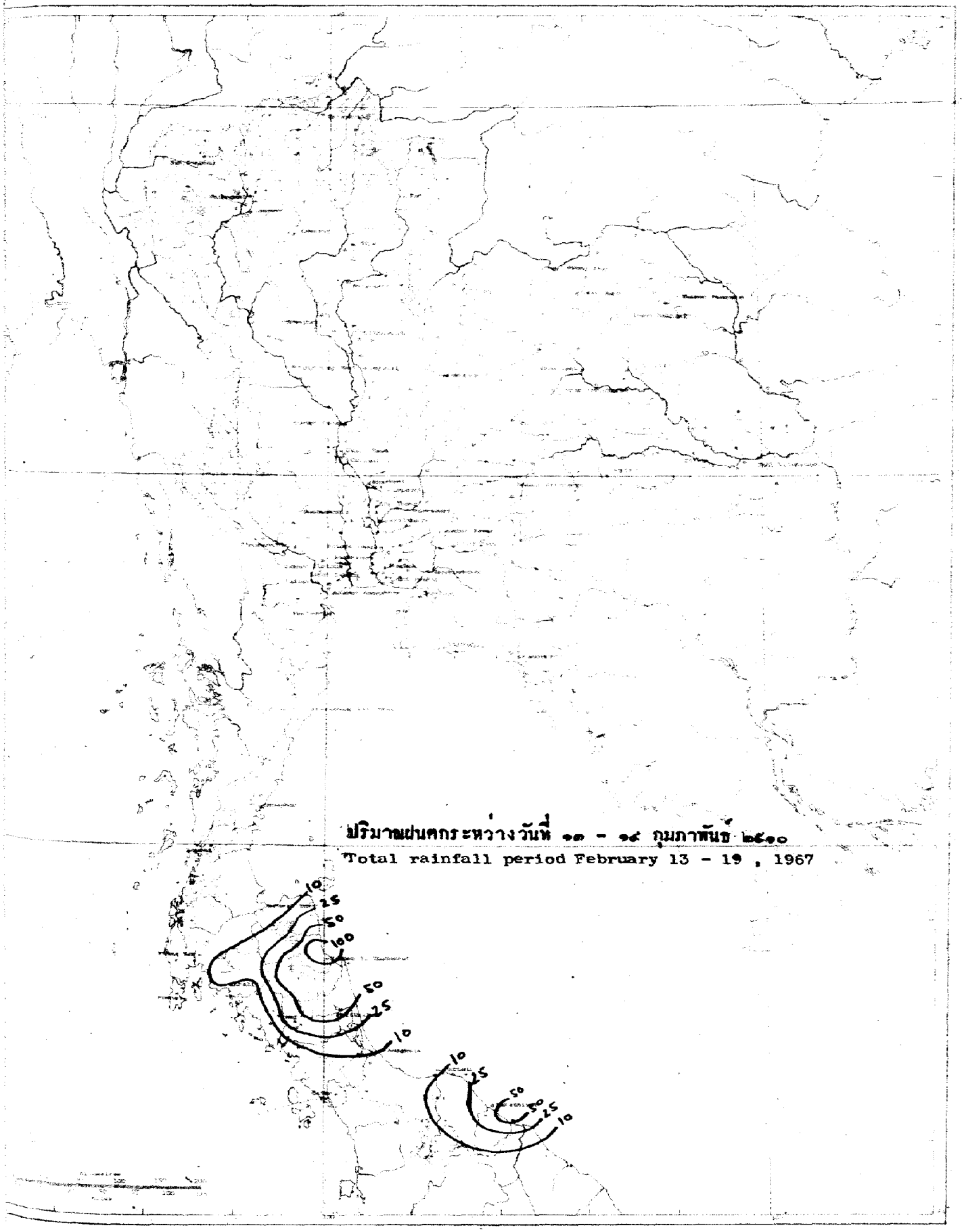
ปริมาณฝนตกระหว่างวันที่ ๑๓ - ๑๙ กุมภาพันธ์ ๒๕๑๐
Total rainfall period February 13 - 19 , 1967
10
25
50
100
50
25
10
10
25
50
50
25
10

สถานีฝน	Station	วันที่และจำนวนน้ำฝนเป็นมิลลิเมตร Date and amount of rainfall in m.m. กุมภาพันธ์ February							ฝนรวม ม.ม. Total m.m.	ฝนรวมตั้งแต่ 1 ม Accumulative r -fall Since Jan	
		13	14	15	16	17	18	19		ฝนจริง Actual	สูง(+)ต่ำ กว่าป Above(Below(Norm
ภาคเหนือ	Northern Part										
1.จ.เชียงราย	Chiangrai*								0.0	8.3	- 1.
2.อ.แม่สาย	Mae Sai								0.0		
3.อ.เชียงแสน	Chiangsaen								0.0		
4.อ.เชียงของ	Chiangkhong								0.0		
5.อ.แม่จัน	Mae Chan								0.0		
6.อ.แม่สรวย	Mae Sruai								0.0		
7.อ.เทิง	Thoeng								0.0		
8.อ.เชียงคำ	Chiangkham								0.0		
9.อ.พาน	Phan								0.0		
10.อ.เวียงป่าเป้า	Wing Pa Pao								0.0		
11.อ.พะเยา	Phayao								0.0		
12.จ.แม่ฮ่องสอน	Mae Hongson*								0.0	7.9	- 11.
13.อ.ปาย	Pai								0.0		
14.อ.ขุนยวม	Khun Yaum								0.0		
15.อ.แม่สะเรียง	Mae Sariang*								0.0	0.0	- 16.
16.จ.เชียงใหม่	Chiangmai*								0.0	6.2	- 10.
17.อ.ฝาง	Fang								0.0		
18.อ.เชียงดาว	Chiangdao								0.0		
19.อ.แม่แตง	Mae Taeng								0.0		
20.อ.แม่ริม	Mae Rim								0.0		
21.อ.สันทราย	San Sai								0.0		
22.อ.ดอยสะเก็ด	Doi Saket								0.0		
23.อ.สันกำแพง	San Kamphaeng								0.0		
24.อ.หางดง	Hang Dong								0.0		
25.อ.สารภี	Saraphi								0.0		
26.อ.สันป่าตอง	San Pa Tong								0.0		
27.อ.จอมทอง	Chom Thong								0.0		
28.อ.ฮอด	Hot								0.0		
29.จ.ลำพูน	Lamphun								0.0	0.0	..
30.อ.ป่าซาง	Pasang								0.0		
31.จ.ลำปาง	Lampang*								0.0	0.2	- 15.
32.อ.งาว	Ngao								0.0		
33.อ.แจ้ห่ม	Chae Hom								0.0		
34.อ.เกาะคา	Ko Kha								0.0		
35.อ.สบปราบ	Sop Prap								0.0		
36.อ.เถิน	Thoen								0.0		
37.จ.แพร่	Phrae Airport*								0.0	11.6	- 5.
38.อ.สูงเม่น	Sung Men								0.0		
39.จ.น่าน	Nan*								0.0	2.1	- 23.

สถานีฝน	Station	วันที่และจำนวนน้ำฝนเป็นมิลลิเมตร Date and amount of rainfall in m.m. กุมภาพันธ์ February							ฝนรวม ม.ม. Total m.m.	ฝนรวมตั้งแต่ 1 ม.ค. Accumulative rain-fall Since Jan.1	
		13	14	15	16	17	18	19		ฝนจริง Actual	สูง(+)ต่ำ(-) กว่าปกติ Above(+) Below (-) Normal
อ.ทุ่งช้าง	Thung Chang								0.0		
อ.ปัว	Pua								0.0		
อ.นาน้อย	Na Noi								0.0		
จ.อุตรดิตถ์	Uttaradit*								0.0	4.8	- 17.8
อ.ลับแล	Lap Lae								0.0		
อ.น้ำปาด	Nam Pat								0.0		
จ.ตาก	Tak	..	..	..	..	..	..	..	..		
เขื่อนภูมิพล	Bhumibol Dam*	..	...	..	..	..	..	..	..		
อ.บ้านตาก	Ban Tak								0.0		
สนามบินตาก	Tak Airport*								0.0	1.2	- 7.0
อ.แม่สอด	Mae Sot*								0.0	0.0	- 8.6
จ.สุโขทัย	Sukhothai								0.0	38.4	+ 22.5
อ.สวรรคโลก	Sawankhalok								0.0		
อ.กงไกรลาศ	Kongkrailat								0.0		
อ.ศรีสำโรง	Si Samrong								0.0		
จ.พิษณุโลก	Phitsanulok*								0.0	3.4	- 24.8
อ.พรหมพิราม	Phrom Phiram								0.0		
อ.วังทอง	Wang Thong								0.0		
อ.บางกระทุ่ม	Bang Kratum								0.0		
จ.กำแพงเพชร	Kamphaeng Phet								0.0	3.6	- 9.6
อ.คลองขลุง	Khlong Khlung								0.0		
อ.ขาณุวรลักษบุรี	Khanu Woralakburi								0.0		
จ.พิจิตร	Phichit								0.0	0.0	- 24.6
อ.ตะพานหิน	Taphanhin								0.0		
อ.บางมูลนาค	Bang Munnak								0.0		
จ.เพชรบูรณ์	Phetchabun*								0.0	5.4	- 18.5
อ.หล่มเก่า	Lom Kao								0.0		
อ.หล่มสัก	Lom Sak								0.0		
อ.ชนแดน	Chon Daen								0.0		
อ.วิเชียรบุรี	Wichianburi								0.0		
ภาคตะวันออกเฉียงเหนือ	**Northeastern Part**										
จ.เลย	Loei*								0.0	3.5	- 13.7
อ.เชียงคาน	Chiangkhan								0.0		
อ.ท่าลี่	Tha Li								0.0		
อ.ด่านซ้าย	Dan Sai								0.0		
อ.วังสะพุง	Wang Saphung								0.0		
จ.หนองคาย	Nong Khai*								0.0	4.2	- 27.6
อ.บึงกาฬ	Bung Kan								0.0		
อ.โพนพิสัย	Phon Phisai								0.0		
อ.ท่าบ่อ	Tha Bo								0.0		

สถานีฝน	Station	วันที่และจำนวนน้ำฝนเป็นมิลลิเมตร Date and amount of rainfall in m.m. กุมภาพันธ์ February							ฝนรวม ม.ม. Total m.m.	ฝนรวมตั้งแต่ 1 ม. Accumulative rainfall Since Jan.	
		13	14	15	16	17	18	19		ฝนจริง Actual	สูง(+)ต่ำ(-) กว่าปกติ Above(+) Below(-) Normal
10.จ.อุดรธานี	Udon Thani*								0.0	0.0	- 11.
11.อ.บ้านผือ	Ban Phu								0.0		
12.อ.เพ็ญ	Phen								0.0		
13.อ.หนองหาร	Nong Han								0.0		
14.อ.หนองบัวลำภู	Nong Bua Lamphu								0.0		
15.จ.สกลนคร	Sakon Nakhon*								0.0	0.0	- 15.
16.อ.วานรนิวาส	Wanon Niwat								0.0		
17.อ.สว่างแดนดิน	Sawang Daen Din								0.0		
18.อ.พรรณานิคม	Phanna Nikhom								0.0		
19.จ.นครพนม	Nakhon Phanom*								0.0	0.0	- 28.
20.อ.บ้านแพง	Ban Phaeng								0.0		
21.อ.ท่าอุเทน	Tha Uten								0.0		
22.อ.นาแก	Na Kae								0.0		
23.อ.ธาตุพนม	That Phanom								0.0		
24.อ.มุกดาหาร	Mukdahan*								0.0	0.0	- 19.
25.จ.ชัยภูมิ	Chaiyaphum*								0.0	9.5	+ 5.
26.อ.ภูเขียว	Phu Khieo								0.0		
27.อ.เกษตรสมบูรณ์	Kaset Sombun								0.0		
28.อ.คอนสวรรค์	Khon Sawan								0.0		
29.อ.จตุรัส	Chaturat								0.0		
30.อ.บำเหน็จณรงค์	Bamnet Narong								0.0		
31.จ.ขอนแก่น	Khon Kaen*								0.0	3.4	- 18.
32.อ.น้ำพอง	Nam Phong								0.0		
33.อ.ภูเวียง	Phu Wiang								0.0		
34.อ.ชุมแพ	Chum Phae								0.0		
35.อ.มัญจาคีรี	Mancha Khiri								0.0		
36.ต.ชนบท	Chonnabot								0.0		
37.อ.บ้านไผ่	Ban Phai								0.0		
38.อ.พล	Phon								0.0		
39.จ.มหาสารคาม	Maha Sarakham								0.0	0.0	- 11.
40.อ.โกสุมพิสัย	Kosum Phisai								0.0		
41.อ.บรบือ	Borabu								0.0		
42.อ.พยัคฆภูมิพิสัย	Phayakphum Phisai								0.0		
43.จ.กาฬสินธุ์	Kalasin								0.0	0.0	- 24.
44.อ.สหัสขันธ์	Sahatkhan								0.0		
45.อ.ยางตลาด	Yang Talat								0.0		
46.อ.กันทรวิชัย	Kanthara Wichai								0.0		
47.อ.กมลาสัย	Kamalasai								0.0		
48.จ.ร้อยเอ็ด	Roi Et*								0.0	0.0	- 17.
49.อ.โพนทอง	Phon Thong								0.0		

สถานีฝน	Station	วันที่และจำนวนน้ำฝนเป็นมิลลิเมตร Date and amount of rainfall in m.m. กุมภาพันธ์ February							ฝนรวม ม.ม. Total m.m.	ฝนรวมตั้งแต่ 1 ม.ค. Accumulative rain-fall Since Jan. 1	
		13	14	15	16	17	18	19		ฝนจริง Actual	สูง(+) ต่ำ(-) กว่าปกติ Above(+) Below(-) Normal
.อ.ธวัชบุรี	Thawatburi								0.0		
.อ.อาจสามารถ	At Samat								0.0		
.อ.เสลภูมิ	Selaphum								0.0		
.อ.จตุรพักตรพิมาน	Chaturaphak Phiman								0.0		
.อ.เกษตรวิสัย	Kaset Wisai								0.0		
.อ.พนมไพร	Phanom Phrai								0.0		
.อ.สุวรรณภูมิ	Suwannaphum								0.0		
.จ.นครราชสีมา	Nakhon Ratchasima*								0.0	0.0	- 23.8
.อ.บัวใหญ่	Bua Yai								0.0		
.อ.คง	Khong								0.0		
.อ.ด่านขุนทด	Dan Khunthot								0.0		
.อ.โนนไทย	Non Thai								0.0		
.อ.โนนสูง	Non Sung								0.0		
.อ.พิมาย	Phimai								0.0		
.อ.ปากช่อง	Pak Chong								0.0		
.อ.สีคิ้ว	Si Khiu								0.0		
.อ.สูงเนิน	Sung Noen								0.0		
.อ.จักราช	Chakkarat								0.0		
.อ.ปักธงชัย	Pak Thong Chai								0.0		
.อ.โชคชัย	Chok Chai								0.0		
.อ.ครบุรี	Khonburi								0.0		
.จ.บุรีรัมย์	Burirum								0.0	0.0	- 18.1
.อ.พุทไธสง	Phutthai Song								0.0		
.อ.สตึก	Satuk								0.0		
.อ.ลำปลายมาศ	Lam Plai Mat								0.0		
.อ.นางรอง	Nang Rong								0.0		
.อ.ประโคนชัย	Prakhon Chai								0.0	-	
.จ.สุรินทร์	Surin*								0.0	15.5	+ 10.1
.อ.ท่าตูม	Tha Tum								0.0		
.อ.รัตนบุรี	Rattanaburi								0.0		
.อ.ศรีขรภูมิ	Si Khoraphum								0.0		
.อ.ปราสาท	Prasat								0.0		
.อ.สังขะ	Sangkha								0.0		
.จ.ศรีสะเกษ	Sisaket								0.0	0.0	- 4.9
.อ.ราษีไศล	Rasisalai								0.0		
.อ.อุทุมพรพิสัย	Uthumphon Phisai								0.0		
.อ.กันทรารมย์	Kanthararom								0.0		
.อ.ขุขันธ์	Khukhan								0.0		
.อ.กันทราลักษณ์	Kantharalak								0.0		
.จ.อุบลราชธานี	Ubon Ratchathani*								0.0	0.0	- 4.3

สถานีฝน	Station	วันที่และจำนวนน้ำฝนเป็นมิลลิเมตร Date and amount of rainfall in m.m. กุมภาพันธ์ February							ฝนรวม ม.ม. Total m.m.	ฝนรวมตั้งแต่ 1 ม. Accumulative rainfall Since Jan.	
		13	14	15	16	17	18	19		ฝนจริง Actual	สูง(+)ต่ำ(-) กว่าปกติ Above(+) Below(-) Normal
90. อ.ชานุมาน	Chanuman								0.0		
91. อ.เขมราฐ	Khemmarat								0.0		
92. อ.อำนาจเจริญ	Amnat Charoen								0.0		
93. อ.ยะโสธร	Yasothon								0.0		
94. อ.คำเขื่อนแก้ว	Kham Khuan Kaeo								0.0		
95. อ.ตระการพืชผล	Trakan Phut Phon								0.0		
96. อ.มหาชนะชัย	Maha Chana Chai								0.0		
97. อ.เขื่องใน	Khuang Nai								0.0		
98. อ.โขงเจียม	Khong Chiam								0.0		
99. อ.พิบูลมังษาหาร	Phibun Mangsahan								0.0		
100. อ.เดชอุดม	Det Udom								0.0		
<u>ภาคกลาง</u>	<u>Central Part</u>										
1. จ.นครสวรรค์	Nakhon Sawan*								0.0	0.0	- 22.8
2. อ.บรรพตพิสัย	Banphot Phisai								0.0		
3. อ.ลาดยาว	Lat Yao								0.0		
4. อ.ชุมแสง	Chumsaeng								0.0		
5. อ.พยุหคีรี	Phayuha Khiri								0.0		
6. จ.อุทัยธานี	Uthai Thani								0.0	0.0	- 8.1
7. อ.หนองฉาง	Nong Chang								0.0		
8. อ.ทับทัน	Thab Than								0.0		
9. อ.หนองขาหย่าง	Nong Kha Yang								0.0		
10. อ.บ้านไร่	Ban Rai								0.0		
11. จ.ชัยนาท	Chainat								0.0	4.0	- 6.7
12. อ.มโนรมย์	Manorom								0.0		
13. อ.วัดสิงห์	Wat Sing								0.0		
14. จ.สิงห์บุรี	Singburi								0.0	0.0	- 7.3
15. อ.อินทรบุรี	Inburi								0.0		
16. อ.บางระจัน	Bangrachan								0.0		
17. อ.พรหมบุรี	Phromburi								0.0		
18. จ.ลพบุรี	Lopburi*								0.0	3.0	- 15.5
19. อ.บ้านหมี่	Ban Mi								0.0		
20. อ.ไชยบาดาล	Chai Badan								0.0		
21. อ.ท่าวุ้ง	Tha Wung								0.0		
22. จ.สุพรรณบุรี	Suphanburi*								0.0	0.9	- 16.6
23. อ.เดิมบางนางบวช	Doembang Nangbuat								0.0		
24. อ.สามชุก	Sam Chuk								0.0		
25. อ.ศรีประจันต์	Si Prachan								0.0		
26. อ.บางปลาม้า	Bang Pla Ma								0.0		
27. อ.สองพี่น้อง	Song Phi Nong								0.0		
28. จ.อ่างทอง	Ang Thong								0.0	3.5	- 12.7

สถานีฝน	Station	วันที่และจำนวนน้ำฝนเป็นมิลลิเมตร Date and amount of rainfall in m.m. กุมภาพันธ์ February							ฝนรวม ม.ม. Total m.m.	ฝนรวมตั้งแต่ 1 ม.ค. Accumulative rain-fall Since Jan. 1	
		13	14	15	16	17	18	19		ฝนจริง Actual	สูง(+)ต่ำ(-) กว่าปกติ Above(+) Below(-) Normal
.อ.โพธิ์ทอง	Pho Thong								0.0		
.อ.ไชโย	Chaiyo								0.0		
.อ.วิเศษไชยชาญ	Wiset Chaichan								0.0		
.อ.ป่าโมก	Pa Mok								0.0		
.จ.สระบุรี	Saraburi								0.0	0.0	- 11.1
.อ.บ้านหมอ	Ban Mo								0.0		
.อ.แก่งคอย	Kaeng Khoi								0.0		
.อ.หนองแค	Nong Khae								0.0		
.จ.พระนครศรีอยุธยา	Ayutthaya								0.0	34.5	+ 8.5
.อ.ท่าเรือ	Tha Rua								0.0		
.อ.ผักไห่	Phak Hai								0.0		
.อ.บางบาล	Bang Ban								0.0		
.อ.บางไทร	Bang Sai								0.0		
.อ.เสนา	Sena								0.0		
.อ.บางปะอิน	Bang Pa-in								0.0		
.จ.นครนายก	Nakhon Nayok								0.0	0.0	- 41.0
.อ.บ้านนา	Ban Na								0.0		
.อ.ปากพลี	Pak Phli								0.0		
.จ.ปราจีนบุรี	Prachinburi*								0.0	24.8	- 5.9
.อ.บ้านสร้าง	Ban Sang								0.0		
.อ.ศรีมหาโพธิ์	Si Maha Pho								0.0		
.อ.กบินทร์บุรี	Kabinburi								0.0		
.อ.สระแก้ว	Sa Kaeo								0.0		
.อ.วัฒนานคร	Watthana Nakhon								0.0		
.อ.อรัญประเทศ	Aranyaprathet*								0.0	0.9	- 14.8
.จ.ปทุมธานี	Pathum Thani								0.0	10.3	- 11.3
.อ.ธัญบุรี	Thanyaburi								0.0		
.จ.นนทบุรี	Nonthaburi								0.0	6.9	- 14.6
.อ.บางบัวทอง	Bang Bua Thong								0.0		
.จ.กาญจนบุรี	Kanchanaburi*								0.0	0.0	- 28.3
.อ.สังขละบุรี	Sang Khlaburi								0.0		
.อ.ทองผาภูมิ	Thong Pha Phum								0.0		
.อ.ไทรโยค	Sai Yok								0.0		
.อ.ศรีสวัสดิ์	Si Sawat								0.0		
.อ.บ่อพลอย	Bo Phloi								0.0		
.อ.พนมทวน	Phanom Thuan								0.0		
.อ.ท่าม่วง	Tha Muang								0.0		
.จ.นครปฐม	Nakhon Pathom								0.0	0.0	- 17.0
.อ.นครชัยศรี	Nakhon Chai Si								0.0		
.จ.ธนบุรี (บางกอกน้อย)	Thonburi								0.0	0.8	+ 4.5

สถานีฝน	Station	วันที่และจำนวนน้ำฝนเป็นมิลลิเมตร Date and amount of rainfall in m.m. กุมภาพันธ์ February 13	14	15	16	17	18	19	ฝนรวม มม. Total m.m.	ฝนรวมตั้งแต่ 1 ม Accumulative r -fall Since Jan ฝนจริง Actual	สูง(+)ต่ำ(กว่าปก Above(Below(Norm
69. อ.บางขุนเทียน	Bang Khun Thian								0.0		
70. กรมอุตุนิยมวิทยา	Bangkok*								0.0	6.3	- 24.
71. สนามบินดอนเมือง	Don Muang*								0.0	0.1	- 16.
72. อ.บางเขน	Bang Khen								0.0		
73. อ.มีนบุรี	Minburi								0.0		
74. อ.ลาดกระบัง	Lat Krabang								0.0		
75. อุตุฯบางนา	Bang Na*								0.0		
76. จ.ฉะเชิงเทรา	Chachoengsao								0.0	20.5	- 2.
77. อ.บ้านโพธิ์	Ban Pho								0.0		
78. จ.ราชบุรี	Ratburi								0.0	3.5	- 27.
79. อ.บ้านโป่ง	Ban Pong								0.0		
80. อ.โพธาราม	Photharam								0.0		
81. อ.ดำเนินสดวก	Damnoen Saduak								0.0		
82. อ.ปากท่อ	Pak Tho								0.0		
83. จ.สมุทรสงคราม	Samut Songkhram								0.0	1.5	- 9.
84. อ.บางคนที	Bang Khonthi								0.0		
85. อ.อัมพวา	Amphawa								0.0		
86. จ.สมุทรสาคร	Samut Sakhon								0.0	13.1	- 20.
87. จ.สมุทรปราการ	Samut Prakan								0.0	4.5	- 34.
88. อ.พระประแดง	Phrapradaeng								0.0		
89. ป้อมพระจุลฯ	Pom Phrachun*	..	..	..	..	..	..	..	..		
90. บางปู	Bang Pu*								0.0		
91. อ.บางพลี	Bang Phli								0.0		
<u>อ่าวไทยฝั่งตะวันออก</u>	<u>Gulf of Thailand East Coast</u>										
1. จ.ชลบุรี	Chonburi*							T	T	23.7	- 5.
2. อ.พานทอง	Phan Thong								0.0		
3. อ.พนัสนิคม	Phanat Nikhom								0.0		
4. อ.บ้านบึง	Ban Bung								0.0		
5. อ.สีชัง	Si Chang*								0.0		
6. อ.ศรีราชา	Si Racha								0.0		
7. อ.สัตหีบ	Sattahip*								0.0	39.6	- 3.
8. จ.ระยอง	Rayong								0.0	10.6	- 9.
9. อ.บ้านค่าย	Ban Khai								0.0		
10. ต.บ้านเพ	Ban Phe*								0.0		
11. อ.แกลง	Klaeng								0.0		
12. จ.จันทบุรี	Chanthaburi*								0.0	10.9	- 50.
13. อ.โป่งน้ำร้อน	Pong Namron								0.0		
14. อ.ท่าใหม่	Tha Mai								0.0		
15. อ.มะขาม	Makham								0.0		
16. อ.ขลุง	Khlung								0.0		

สถานีฝน , Station	วันที่และจำนวนน้ำฝนเป็นมิลลิเมตร Date and amount of rainfall in m. m. กุมภาพันธ์ February							ฝนรวม ม.ม. Total m. m.	ฝนรวมตั้งแต่ 1 ม.ค. Accumulative rain-fall Since Jan. 1	
	13	14	15	16	17	18	19		ฝนจริง Actual	สูง(+)ต่ำ(-) กว่าปกติ Above(+) Below (-) Normal
จ.ตราด Trat								0.0	12.4	- 74.1
อ.เขาสมิง Khao Saming								0.0		
อ.แหลมงอบ Laem Ngop								0.0		
อ.คลองใหญ่ Khlong Yai*								0.0	39.7	- 6.3
ไทยฝั่งตะวันตก Gulf of Thailand West Coast										
จ.เพชรบุรี Phetburi								0.0	12.2	- 13.1
อ.บ้านแหลม Ban Laem								0.0		
อ.ชะอำ Cha Am								0.0		
จ.ประจวบคีรีขันธ์ Prachuap Khirikhan*								0.0	76.9	+ 22.4
อ.หัวหิน Hua Hin*								0.0	6.4	- 20.8
จ.ชุมพร Chumphon*								0.0	207.3	+ 91.7
อ.ท่าแซะ Tha Sae								0.0		
อ.สวี Sawi								0.0		
อ.หลังสวน Lang Suan								0.0		
จ.สุราษฎร์ธานี Bandon*		T		2.4			T	2.4	368.1	+299.3
อ.ไชยา Chaiya								0.0		
อ.พุนพิน Phun Phin								0.0		
อ.บ้านนาสาร Ban Nasan								0.0		
จ.นครศรีธรรมราช Nakhon Si Thammarat*			3.1	76.8	12.2	48.8	1.2	142.1	668.6	+362.8
อ.สิชล Sichon								0.0		
อ.ท่าศาลา Tha Sala				30.0	24.0			54.0		
อ.จวาง Chawang								0.0		
อ.ทุ่งสง Thun Song				61.8				61.8		
อ.ร่อนพิบูลย์ Ron Phibun								0.0		
อ.ปากพนัง Pak Phanang			4.5	69.1	4.5			78.1		
อ.พัทลุง Phatthalung	4.8	6.9		30.7		51.9		94.3		
อ.เขาไชยสน Khao Chai Son	9.7	12.9	3.9	17.2	3.6			47.3		
จ.สงขลา Songkhla*		9.7		6.1	T	T	1.6	17.4	351.2	+194.1
อ.รัตภูมิ Rattaphum		16.1						16.1		
อ.หาดใหญ่ Hat Yai								0.0		
อ.สะเดา Sadao								0.0		
จ.ปัตตานี Pattani*	0.9	1.2	0.8	T	T	3.0	2.0	7.9	620.1	+511.4
อ.หนองจิก Nong Chik								0.0		
อ.ยะหริ่ง Yaring		4.0			0.5			4.5		
อ.ปะนาเระ Panare								0.0		
จ.ยะลา Yala			17.7		6.4			24.1	611.4	..
อ.เบตง Be Tong								0.0		
จ.นราธิวาส Narathiwat*	3.7	1.3	0.2		0.7	32.2	1.4	39.5	1054.7	+676.4
อ.ยี่งอ Yi Ngo	6.8	7.6						14.4		
อ.ระแงะ Ra Ngae		14.4	6.2	2.7	13.8			37.1		

สถานีฝน	Station	วันที่และจำนวนน้ำฝนเป็นมิลลิเมตร Date and amount of rainfall in m.m. กุมภาพันธ์ February							ฝนรวม ม.ม. Total m.m.	ฝนรวมตั้งแต่ 1 ม. Accumulative rainfall Since Jan.	
		13	14	15	16	17	18	19		ฝนจริง Actual	สูง(+)ต่ำ(-) กว่าปกติ Above(+) Below(-) Normal
36. อ.ตากใบ	Tak Bai			30.4			35.6		66.0		
ภาคใต้ฝั่งตะวันตก	Southern Thailand West Coast										
1. จ.ระนอง	Ranong*								0.0	108.4	+ 50.
2. อ.กระบุรี	Kraburi								0.0		
3. จ.พังงา	Phang Nga				0.5				0.5	91.6	- 13.
4. อ.ตะกั่วป่า	Takua Pa								0.0		
5. อ.ท้ายเหมือง	Thai Muang				T	6.5			6.5		
6. อ.ตะกั่วทุ่ง	Takua Thung								0.0		
7. จ.ภูเก็ต	Phuket*	..	..	..	..	..	..	..	..		
8. สนามบินภูเก็ต	Phuket Airport*		T	2.5	T	0.2	0.3		3.0	95.5	+ 32.
9. อ.ถลาง	Thalang								0.0		
10. จ.กระบี่	Krabi			1.1	1.1	2.2	6.4		10.8	129.9	..
11. อ.คลองท่อม	Khlong Thom			T	8.2				8.2		
12. จ.ตรัง	Trang	..	..	..	..	..	..	..	..		
13. สนามบินตรัง	Trang Airport*	2.2	T	T	3.6	1.3	0.1	39.8	47.0	325.1	+258.
14. อ.สิเกา	Si Kao		3.1	0.3	0.8				4.2		
15. อ.ย่านตาขาว	Yan Ta Khao								0.0		
16. อ.ปะเหลียน	Pa Lian		T			T			T		
17. จ.สตูล	Satun				0.2				0.2		
18. อ.ละงู	La Ngu								0.0		

หมายเหตุ			Remark		
	ช่องว่าง	ไม่มีรายงานฝนตก		Blank	No report
	*	สถานีตรวจอากาศ		*	Synoptic Station
	T	ฝนเล็กน้อยวัดไม่ได้		T	Trace
	..	ไม่มีรายงาน		..	No report

อุณหภูมิสูงสุดและต่ำสุดประจำวันที่ ๑๓ - ๑๙ กุมภาพันธ์ ๒๕๑๐

Daily Max. and Min. Temperature February 13 - 19, 1967

สถานี	Station	อุณหภูมิสูงสุดและต่ำสุดเป็นองศา ซ. Max. and Min. Temperature in degree C.							เฉลี่ยสูงสุดต่ำสุด Average Max. Min.	เฉลี่ยในสัปดาห์ Weekly Mean	ค่าปกติประจำเดือน Month Normal
		13	14	15	16	17	18	19			
ภาคเหนือ	Northern Part										
1. จ.เชียงราย	Chiangrai	31.4 / 15.2	31.0 / 14.2	29.2 / 14.5	30.2 / 14.2	30.4 / 15.3	29.7 / 16.2	26.0 / 17.2	29.7 / 15.3	22.5	21.6
2. อ.ฝาง	Fang	..	..	..	..	..	..	..	..	..	..

สถานี	Station	อุณหภูมิสูงสุดและต่ำสุดเป็นองศา ซ. Max. and Min. Temperature in degree C.							เฉลี่ยสูงสุด ต่ำสุด Average Max. Min.	เฉลี่ยในสัปดาห์ Weekly Mean	ค่าปกติประจำเดือน Monthly Normal
		13	14	15	16	17	18	19			
จ.แม่ฮ่องสอน	Mae Hongson	34.4 14.3	34.0 13.1	33.8 14.7	33.6 15.0	33.8 14.8	33.5 18.0	28.8 18.4	33.1 15.5	24.3	23.2
จ.เชียงใหม่	Chiangmai	32.3 17.1	32.5 15.2	30.8 14.5	31.2 15.4	31.0 14.4	31.0 16.4	29.0 17.6	31.1 15.8	23.5	23.1
จ.น่าน	Nan	32.7 14.5	32.7 15.3	30.3 14.3	31.3 11.4	31.3 11.1	31.5 15.6	28.4 14.9	31.2 13.9	22.6	23.6
จ.ลำปาง	Lampang	33.8 17.6	33.0 16.4	30.8 15.7	32.3 14.0	32.2 14.0	31.8 17.2	29.5 17.5	31.9 16.1	24.0	23.9
อ.แม่สะเรียง	Mae Sariang	34.3 14.1	35.3 13.4	35.3 15.5	34.6 14.6	34.7 14.3	33.4 16.5	28.5 16.7	33.7 15.0	24.4	23.5
จ.แพร่	Phrae	33.8 17.5	33.8 17.2	32.0 15.9	31.9 14.1	32.9 14.9	33.4 17.1	29.9 15.6	32.5 16.0	24.3	24.2
จ.อุตรดิตถ์	Uttaradit	33.7 17.7	33.8 17.4	31.7 16.5	32.0 14.2	30.0 14.9	33.2 18.2	31.5 16.9	32.3 16.5	24.4	26.2
เขื่อนภูมิพล	Bhumibol Dam	..	..	..	..	..	..	..	..	..	..
จ.ตาก	Tak	34.3 18.4	34.2 18.5	31.4 21.0	33.0 14.2	34.0 13.9	33.4 17.7	32.0 18.4	33.2 17.4	25.3	26.5
จ.พิษณุโลก	Phitsanulok	33.5 19.3	34.1 19.4	32.0 18.6	32.0 16.1	32.7 16.2	33.0 18.1	32.5 18.9	32.8 18.1	25.5	26.8
อ.แม่สอด	Mae Sot	34.0 19.4	34.0 18.3	32.9 16.5	33.4 14.7	33.3 14.3	34.5 16.9	28.8 17.7	33.0 16.8	24.9	25.1
จ.เพชรบูรณ์	Phetchabun	33.4 16.2	33.5 15.9	31.3 17.0	32.8 12.2	34.8 12.0	33.6 16.4	35.0 16.9	33.5 15.2	24.4	25.8
<u>ภาคตะวันออกเฉียงเหนือ</u>	<u>Northeastern Part</u>										
จ.หนองคาย	Nong Khai	28.8 15.3	.. 16.2	26.9 ..	28.5 12.7	29.2 14.2	29.2 16.3	31.0 16.0	28.9 15.1	22.0	..
จ.เลย	Loei	31.4 12.7	30.2 12.4	27.8 10.7	29.8 8.6	31.2 9.2	30.9 12.8	31.9 12.1	30.5 11.2	20.9	23.5
จ.อุดรธานี	Udon Thani	29.3 16.0	28.2 16.1	26.3 13.0	28.0 12.2	30.2 13.0	29.5 16.3	31.2 16.0	29.0 14.7	21.9	24.8
จ.นครพนม	Nakhon Phanom	28.7 12.4	25.2 17.6	25.5 9.6	27.4 16.3	28.4 16.5	29.5 13.4	32.2 15.9	28.1 13.7	20.9	23.7
จ.สกลนคร	Sakon Nakhon	28.3 13.2	26.8 15.5	25.6 10.6	27.3 9.9	28.3 13.5	30.9 14.0	31.0 14.5	28.3 13.0	20.7	23.9
อ.มุกดาหาร	Mukdahan	30.5 13.7	27.5 14.5	27.0 11.8	29.5 10.5	30.0 14.2	31.0 13.5	32.4 15.6	29.7 13.4	21.6	24.3
จ.ขอนแก่น	Khon Kaen	30.5 15.2	30.1 15.8	27.5 12.8	29.7 12.0	30.7 13.6	30.9 15.1	32.6 16.4	30.2 14.4	22.3	25.6
จ.ร้อยเอ็ด	Roi Et	31.0 15.4	30.0 16.0	27.5 12.5	30.5 11.5	31.0 ..	31.0 15.7	.. 17.3	30.2 14.7	22.5	25.6
จ.ชัยภูมิ	Chaiyaphum	29.8 18.4	29.4 18.6	27.0 15.0	29.2 15.1	30.0 14.2	29.8 17.7	32.9 18.8	29.7 16.8	23.3	25.8
จ.อุบลราชธานี	Ubon Ratchathani	31.4 16.3	31.0 16.3	29.2 13.8	30.4 13.0	30.6 14.4	32.5 16.4	33.2 17.6	31.2 15.4	23.3	26.1
จ.สุรินทร์	Surin	30.3 14.2	30.3 13.9	28.2 12.0	29.3 11.3	30.4 12.1	30.7 13.5	33.8 16.5	30.4 13.4	21.9	26.2
จ.นครราชสีมา	Nakhon Ratchasima	30.8 16.9	31.1 16.7	27.9 14.1	30.4 12.4	31.0 12.6	30.6 15.7	33.5 17.3	30.8 15.1	23.0	26.6
<u>ภาคกลาง</u>	<u>Central Part</u>										
จ.นครสวรรค์	Nakhon Sawan	32.8 18.2	33.2 17.5	31.7 18.2	31.6 14.3	33.1 14.6	33.0 16.1	35.1 17.7	32.9 16.7	24.8	27.7
จ.ลพบุรี	Lopburi	33.5 20.0	30.5 17.7	31.0 17.7	33.5 18.8	33.5 15.5	33.0 19.5	35.7 21.5	33.0 18.7	25.9	28.4
จ.สุพรรณบุรี	Suphanburi	32.7 19.4	32.6 17.9	30.5 19.1	32.3 16.4	33.7 15.7	32.4 16.5	34.4 19.6	32.7 17.8	25.3	27.6

สถานี	Station	อุณหภูมิสูงสุดและต่ำสุดเป็นองศา ซ. Max. and Min. Temperature in degree C. 13	14	15	16	17	18	19	เฉลี่ยสูงสุด ต่ำสุด Average Max. Min.	เฉลี่ยในสัปดาห์ Weekly Mean	ค่าปกติประจำเดือน Monthly Normal
4. จ. ปราจีนบุรี	Prachinburi	33.6 18.4	33.0 19.0	31.6 18.8	32.5 16.5	33.9 17.0	33.5 20.6	35.4 22.2	33.4 18.9	26.2	27.6
5. จ. กาญจนบุรี	Kanchanaburi	32.8 18.8	33.2 17.3	30.5 17.7	32.6 14.3	33.7 13.8	32.3 15.0	34.9 19.5	32.9 16.6	24.8	27.5
6. สนามบินดอนเมือง	Don Muang	34.6 20.5	35.0 20.2	33.9 17.1	33.5 18.0	35.0 18.9	34.6 19.0	36.4 22.3	34.7 19.4	27.1	27.6
7. กรมอุตุนิยมวิทยา	Bangkok	33.6 21.1	34.5 20.6	32.9 18.9	33.3 18.6	34.6 19.0	34.2 19.5	36.0 23.0	34.2 20.1	27.2	27.8
8. อ. อรัญประเทศ	Aranyaprathet	32.5 18.8	32.6 17.3	30.6 17.4	32.4 17.3	32.9 15.2	33.2 18.7	35.0 19.8	32.7 17.8	25.3	27.8
9. อุตุฯบางนา	Bang Na	32.5 20.6	33.0 19.2	31.7 17.6	32.0 17.4	33.2 17.7	32.8 19.1	35.2 19.4	32.9 18.5	25.7	..
<u>อ่าวไทยฝั่งตะวันออก</u>	<u>Gulf of Thailand East Coast</u>										
1. ป้อมพระจุลฯ	Pom Phrachun	..	..	..	..	..	..	..	..	..	..
2. จ. ชลบุรี	Chonburi	32.8 21.5	32.8 19.7	31.7 20.0	32.7 20.7	33.7 21.3	33.4 19.1	35.2 23.0	33.2 20.8	27.0	27.3
3. อ. สีชัง	Si Chang.	32.3 22.0	32.5 22.1	31.3 23.1	31.9 22.5	32.4 20.8	31.8 21.0	33.6 24.0	32.3 22.2	27.3	27.7
4. อ. สัตหีบ	Sattahip	35.7 20.7	35.1 20.7	33.7 21.6	34.7 20.7	33.5 22.0	35.6 21.9	37.7 24.2	35.1 21.6	28.4	29.3
5. จ. ระยอง	Rayong	.. ..	31.9 ..	32.7 20.2	.. 18.8	31.0 ..	30.0 18.8	.. 19.5	31.4 19.3	25.4	..
6. ต. บ้านเพ	Ban Phe	.. 19.0	29.5 ..	27.5 20.5	.. 19.0	28.0 ..	29.8 18.0	.. 20.8	28.7 19.5	24.1	..
7. จ. จันทบุรี	Chanthaburi	33.5 20.3	33.7 20.5	31.9 20.3	33.0 21.4	33.9 20.8	33.4 19.9	35.5 21.5	33.4 20.7	27.1	27.1
8. อ. แหลมงอบ	Laem Ngop	32.0 ..	33.6 22.0	32.5 20.7	.. 21.0	.. ..	.. ..	.. ..	.. ..	..	..
9. อ. คลองใหญ่	Khlong Yai	33.2 19.5	33.9 21.1	33.4 22.0	31.9 20.5	30.3 18.6	30.8 18.5	33.5 21.5	32.4 20.2	26.3	26.7
<u>อ่าวไทยฝั่งตะวันตก</u>	<u>Gulf of Thailand West Coast</u>										
1. อ. หัวหิน	Hua Hin	29.9 19.7	29.8 18.6	28.5 20.5	28.8 19.9	30.5 20.4	29.1 18.5	30.9 21.9	29.7 19.9	24.8	26.4
2. จ. ประจวบคีรีขันธ์	Prachuap Khirikhan	29.7 19.4	29.8 18.2	29.2 19.2	29.3 19.1	29.6 17.8	29.9 19.2	30.6 21.0	29.7 19.1	24.4	26.0
3. จ. ชุมพร	Chumphon	29.7 20.5	29.7 20.8	29.4 19.5	29.4 20.1	29.8 20.0	29.4 21.1	31.1 21.4	29.8 20.5	25.2	26.1
4. จ. สุราษฎร์ธานี	Bandon	30.6 21.0	29.7 21.3	29.0 22.0	29.6 21.1	29.6 21.1	30.8 19.8	32.2 23.0	30.2 21.3	25.8	26.7
5. จ. นครศรีธรรมราช	Nakhon Si Thammarat	31.0 22.2	30.5 22.4	29.1 23.2	27.0 23.1	30.4 21.5	28.6 22.8	30.6 23.0	29.6 22.6	26.1	26.5
6. จ. สงขลา	Songkhla	29.4 25.0	.. 25.2	29.8 22.5	28.7 25.5	28.6 25.3	29.9 25.1	29.6 23.5	29.3 24.6	27.0	27.3
7. จ. ปัตตานี	Pattani	.. 21.5	28.5 22.5	29.0 23.0	.. 23.3	30.1 22.8	30.6 22.7	28.1 23.5	29.3 22.8	26.1	..
8. จ. นราธิวาส	Narathiwat	23.0	24.5	29.8 ..	24.5	24.0	28.3 25.0	23.8	24.1	..	26.3
<u>ภาคใต้ฝั่งตะวันตก</u>	<u>Southern Thailand West Coast</u>										
1. จ. ระนอง	Ranong	33.9 20.4	34.0 18.7	32.5 19.8	33.1 21.4	34.0 20.8	34.1 21.2	34.0 22.9	33.7 20.7	27.2	26.8
2. จ. ภูเก็ต	Phuket	32.7 21.7	32.2 23.9	31.7 24.2	37.0 23.3	30.8 22.7	31.1 22.1	31.5 22.9	32.4 22.9	27.7	27.1
3. จ. ตรัง	Trang	33.0 21.4	32.1 22.1	32.0 23.6	29.6 21.7	31.4 22.5	28.8 24.6	26.1 24.7	30.4 22.9	26.6	27.8

แก้ไขเพิ่มเติมรายงานอากาศประจำสัปดาห์ฉบับที่ ๗/๒๕๑๐ เนื่องจากได้รับรายงานภายหลัง

Correction in weekly weather report No. 7/1967 for late report rainfall data

สถานีฝน	Station	วันที่และจำนวนน้ำฝนเป็นมิลลิเมตร Date and amount of rainfall in m.m. กุมภาพันธ์ February							ฝนรวม มม. Total m.m.	ฝนรวมตั้งแต่ 1 ม.ค. Accumulative rain-fall Since Jan. 1	
		6	7	8	9	10	11	12		ฝนจริง Actual	สูง(+) ต่ำ(-) กว่าปกติ Above(+) Below(-) Normal
ภาคเหนือ	Northern Part										
อ.ต. อุตรดิตถ์	Uttaradit*								0.0	4.8	- 15.2
อ่าวไทยฝั่งตะวันออก	Gulf of Thailand East Coast										
อ.อ. คลองใหญ่	Khlong Yai*								15.5	39.7	+ 2.3
อ่าวไทยฝั่งตะวันตก	Gulf of Thailand West Coast										
อ.อ. ท่าแซะ	Tha Sae						0.6		1.9		

กรมอุตุนิยมวิทยา สำนักนายกรัฐมนตรี

รายงานอากาศประจำสัปดาห์ ระหว่างวันที่ ๒๐ ถึง ๒๖ กุมภาพันธ์ ๒๕๑๐

และ

การคาดหมายลักษณะอากาศ ระหว่างวันที่ ๒๗ กุมภาพันธ์ ถึง ๕ มีนาคม ๒๕๑๐

ฉบับที่ ๙/๒๕๑๐

พลเรือโท สนิธ เวสารัชชนันท์

อธิบดีกรมอุตุนิยมวิทยา

METEOROLOGICAL DEPARTMENT
OFFICE OF THE PRIME MINISTER
BANGKOK THAILAND

WEEKLY WEATHER REPORT

DURING THE PERIOD FEBRUARY 20 — 26, 1967

AND

WEATHER OUTLOOK

DURING FEBRUARY 27 — MARCH 5, 1967

No. 9 / 1967

Sanit Vesa — rajananda

Vice Admiral, Director General

ATMOSPHERIC SCIENCES LIBRARY
MAR 8 1967
E. S. S. A.
U. S. Dept. of Commerce

การคาดหมายลักษณะอากาศใน ๗ วันข้างหน้า
ตั้งแต่วันที่ ๒๗ กุมภาพันธ์ - ๕ มีนาคม ๒๕๑๐

ลักษณะทั่วไป

บริเวณความกดอากาศสูงในประเทศจีนได้แผ่ลงมาจนถึงภาคตะวันออกเฉียงเหนือของประเทศไทยอีก ลักษณะเช่นนี้จะทำให้มีฝนหรือฝนฟ้าคะนองเป็นแห่ง ๆ ระยะครึ่งแรกของสัปดาห์ ต่อจากนั้นลมฝ่ายตะวันออกจากทะเลจีนจะพัดเข้าสู่ประเทศไทย ทำให้อุณหภูมิสูงขึ้นเกือบทั่วไปและมีลมเฉื่อยทะเลแรงในตอนบ่ายและตอนเย็น

ภาคเหนือ ภาคตะวันออกเฉียงเหนือ ภาคกลาง ภาคตะวันออก อ่าวไทยฝั่งตะวันออก	ในระยะครึ่งแรกของสัปดาห์ จะมีฝนหรือฝนฟ้าคะนองเป็นแห่ง ๆ ส่วนในระยะครึ่งหลังของสัปดาห์อากาศโปร่งเป็นส่วนมาก อุณหภูมิจะสูงขึ้นและมีลมเฉื่อยทะเลแรงในตอนบ่ายและตอนเย็น
อ่าวไทยฝั่งตะวันตก	ตลอดสัปดาห์มีฝนหรือฝนฟ้าคะนองในบางแห่ง
ภาคใต้ฝั่งตะวันตก	ตลอดสัปดาห์อากาศโปร่ง
พระนครและธนบุรี	มีฝนหรือฝนฟ้าคะนองเป็นบางแห่งในระยะครึ่งแรกของสัปดาห์ ส่วนในระยะครึ่งหลังของสัปดาห์อากาศโปร่งเป็นส่วนมากและอุณหภูมิจะสูงขึ้น

กรมอุตุนิยมวิทยา

๒๗ ก.พ. ๑๐

Weather Outlook for the next seven days
From February 27 - March 5, 1967

General Situation

The wedge of the China High has extended to the northeastern part of Thailand. This condition will cause scattered showers or thundershowers in the early period of this week. The easterly winds from South China sea will prevail in the rest of the week and increase in temperatures in most parts are expected. Active sea breeze will prevail in the afternoon and evening.

Northern Part: Northeastern Part: Central Part: Eastern Part: Gulf of Thailand, East Coast:	Scattered showers or thundershowers in the first half of the week while fair weather with increase in temperatures in the rest of the week. Active sea breeze will prevail in the afternoon and evening.
Gulf of Thailand, West Coast:	Isolated showers or thundershowers throughout the week.
Southern Thailand, West Coast:	Fair weather throughout the week.
Bangkok and Thonburi:	Isolated showers or thundershowers in the first half of the week while fair weather with increase in temperature in the second half of the week.

Meteorological Department

27 / 2 / 1967

สรุปลักษณะอากาศทั่วไปในรอบสัปดาห์
ตั้งแต่วันที่ ๒๐ - ๒๖ กุมภาพันธ์ ๒๕๑๐

๑. ลมฝ่ายตะวันออกได้พัดเข้าสู่ประเทศไทยเกือบตลอดสัปดาห์และในระยะตอนปลายสัปดาห์ บริเวณความกดอากาศสูงในประเทศจีนได้หวีกำลังแรงขึ้นและแผ่บริเวณปกคลุมถึงประเทศไทยในตอนสุดสัปดาห์ ซึ่งทำให้อากาศเย็นลงในช่วงสุดสัปดาห์ โดยเฉพาะในบริเวณภาคตะวันออกเฉียงเหนือ

๒. ภาคตะวันออกเฉียงเหนือมีฝนตกเล็กน้อยถึงปานกลางเป็นแห่ง ๆ กับมีฝนตกหนักเป็นบางแห่งในระยะครึ่งหลังของสัปดาห์ ส่วนภาคอื่น ๆ ตลอดสัปดาห์อากาศโปร่งเป็นส่วนมาก เว้นแต่ภาคใต้มีฝนเล็กน้อยเป็นบางแห่ง

๓. ในระหว่างสัปดาห์ อุณหภูมิที่ได้ลดลงต่ำที่สุดในภาคต่าง ๆ ของประเทศไทยปรากฏดังนี้.-

ภาคเหนือ	๑๐.๙ °ซ.ที่	อ.แม่สะเรียง จ.แม่ฮ่องสอน	เมื่อวันที่	๒๑	ก.พ.
ภาคตะวันออกเฉียงเหนือ	๑๕.๓ °ซ.ที่	จ.เลย	"	๒๑	"
ภาคกลาง	๑๙.๕ °ซ.ที่	ศูนย์วิจัยบางนา จ.พระนคร	"	๒๐	"
อ่าวไทย ฝั่งตะวันออก	๒๑.๔ °ซ.ที่	ต.บ้านเพ จ.ระยอง	"	๒๐	"
อ่าวไทย ฝั่งตะวันตก	๑๙.๓ °ซ.ที่	จ.สุราษฎร์ธานี	"	๒๔	"
ภาคใต้ ฝั่งตะวันตก	๑๙.๘ °ซ.ที่	จ.ตรัง	"	๒๖	"

กรมอุตุนิยมวิทยา

๒๗ ก.พ. ๑๐

General Situation

Period February 20 - 26,1967

1. Easterly winds prevailed over Thailand almost throughout the week. The anticyclone in China has intensified in the latter period of the week and its wedge extended to Thailand at the end of the week which reduced the temperature particularly in the Northeastern part.

2. Scattered light to moderate rains with isolated heavy falls were recorded in the Northeastern part during the second half of the week. Fair weather was experienced over the other parts during the week except for light showers in the Southern part.

3. During the week, the lowest temperature in the various part of Thailand were as follows:-

Northern Part	10.9 °C.at	Mae Sariang	on	Feb.	21
Northeastern Part	15.3 °C.at	Loei	"	"	21
Central Part	19.5 °C.at	Bang Na,Bangkok	"	"	20
Gulf of Thailand,East Coast	21.4 °C.at	Ban Phe,Rayong	"	"	20
Gulf of Thailand,West Coast	19.3 °C.at	Bandon	"	"	24
Southern Thailand,WestCoast	19.8 °C.at	Trang	"	"	26

Meteorological Department
27 / 2 / 1967

ข่าวอากาศเพื่อการเกษตรประจำสัปดาห์

ระหว่างวันที่ ๒๐ - ๒๖ กุมภาพันธ์ ปรากฏว่า ภาคตะวันออกเฉียงเหนือมีฝนเล็กน้อยถึงปานกลางเป็นแห่ง ๆ กับมีฝนตกหนักเป็นบางแห่งในระยะครึ่งหลังของสัปดาห์ ส่วนภาคอื่น ๆ ตลอดสัปดาห์อากาศโปร่งเป็นส่วนมาก ยกเว้นภาคใต้มีฝนเล็กน้อยเป็นบางแห่ง

ข้อควรทราบ

เนื่องจากคาดว่าในระยะครึ่งแรกของสัปดาห์นี้จะมีฝนเป็นแห่ง ๆ ในภาคเหนือ ภาคตะวันออกเฉียงเหนือ ภาคกลาง และภาคตะวันออก ซึ่งจะช่วยบันเทาการระบาดของแมลงศัตรูพืชจำพวก เพลี้ย และหนอนต่าง ๆ ลงได้บ้าง.

กองอากาศเกษตร กรมอุตุนิยมวิทยา

๒๗ ก.พ. ๑๐

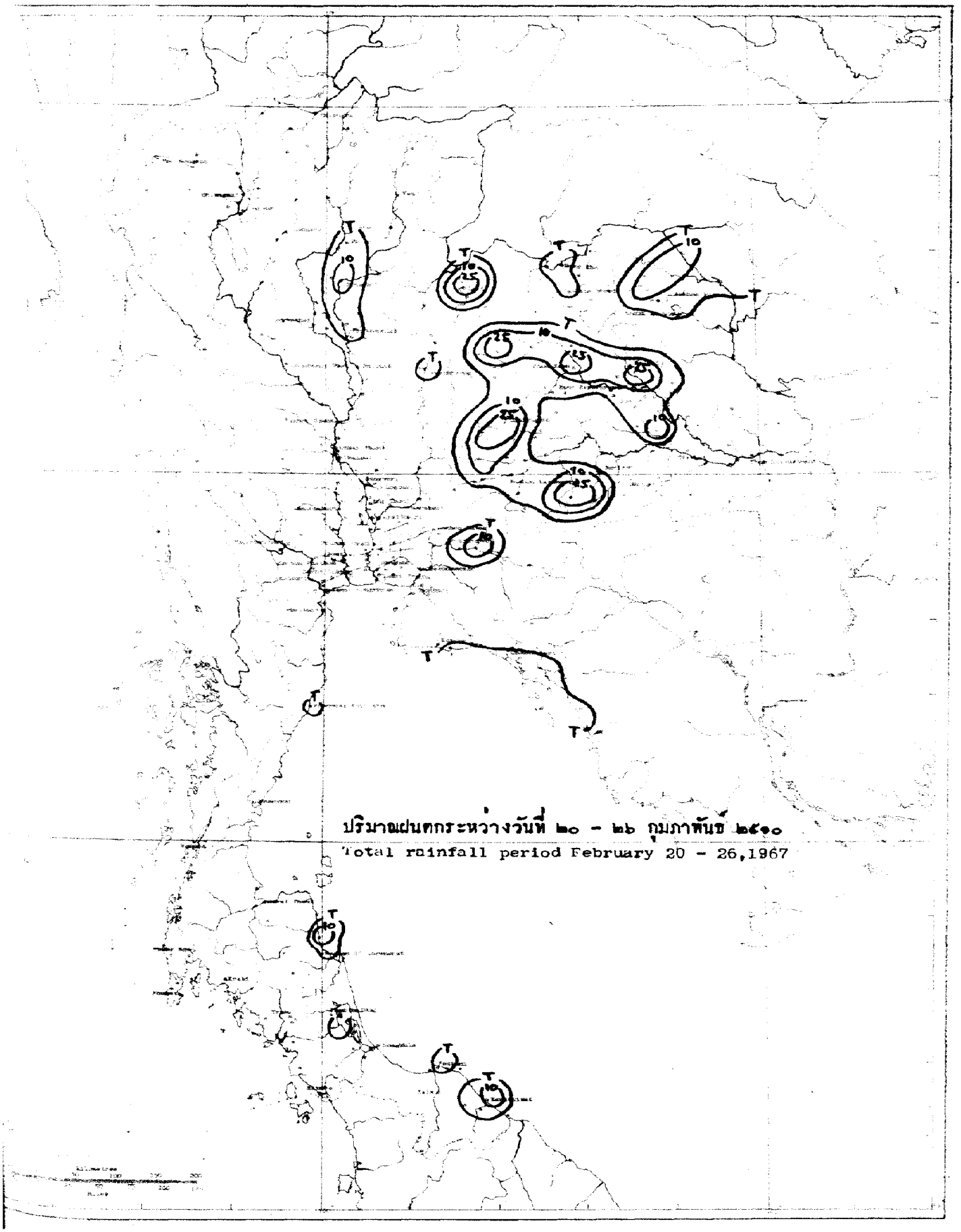
ปริมาณฝนตกระหว่างวันที่ ๒๐ - ๒๖ กุมภาพันธ์ ๒๕๑๐
Total rainfall period February 20 - 26,1967

สถานีฝน	Station	วันที่และจำนวนน้ำฝนเป็นมิลลิเมตร Date and amount of rainfall in m.m. กุมภาพันธ์ February 20	21	22	23	24	25	26	ฝนรวม มม. Total m.m.	ฝนรวมตั้งแต่ 1 ม.ค. Accumulative rainfall Since Jan.1 ฝนจริง Actual	สูง(+)ต่ำกว่าปกติ Above(+) Below(-) Normal
ภาคเหนือ	Northern Part										
1.จ.เชียงราย	Chiangrai*								0.0	8.3	- 6.7
2.อ.แม่สาย	Mae Sai								0.0		
3.อ.เชียงแสน	Chiangsaen								0.0		
4.อ.เชียงของ	Chiangkhong								0.0		
5.อ.แม่จัน	Mae Chan								0.0		
6.อ.แม่สรวย	Mae Sruai								0.0		
7.อ.เทิง	Thoeng								0.0		
8.อ.เชียงคำ	Chiangkham								0.0		
9.อ.พาน	Phan								0.0		
10.อ.เวียงป่าเป้า	Wing Pa Pao								0.0		
11.อ.พะเยา	Phayao								0.0		
12.จ.แม่ฮ่องสอน	Mae Hongson*								0.0	7.9	- 13.1
13.อ.ปาย	Pai								0.0		
14.อ.ขุนยวม	Khun Yaum								0.0		
15.อ.แม่สะเรียง	Mae Sariang*								0.0	0.0	- 17.7
16.จ.เชียงใหม่	Chiangmai*								0.0	6.2	- 14.[illegible]
17.อ.ฝาง	Fang								0.0		
18.อ.เชียงดาว	Chiangdao								0.0		
19.อ.แม่แตง	Mae Taeng								0.0		
20.อ.แม่ริม	Mae Rim								0.0		
21.อ.สันทราย	San Sai								0.0		
22.อ.ดอยสะเก็ด	Doi Saket								0.0		
23.อ.สันกำแพง	San Kamphaeng								0.0		
24.อ.หางดง	Hang Dong								0.0		
25.อ.สารภี	Saraphi								0.0		
26.อ.สันป่าตอง	San Pa Tong								0.0		
27.อ.จอมทอง	Chom Thong								0.0		
28.อ.ฮอด	Hot								0.0		
29.จ.ลำพูน	Lamphun								0.0	0.0	..
30.อ.ป่าซาง	Pasang								0.0		
31.จ.ลำปาง	Lampang*								0.0	0.2	- 19.[illegible]
32.อ.งาว	Ngao								0.0		
33.อ.แจ้ห่ม	Chae Hom								0.0		
34.อ.เกาะคา	Ko Kha								0.0		
35.อ.สบปราบ	Sop Prap								0.0		
36.อ.เถิน	Thoen								0.0		
37.จ.แพร่	Phrae Airport*							1.8	1.8	13.4	- 8.[illegible]
38.อ.สูงเม่น	Sung Men								0.0		
39.จ.น่าน	Nan*								0.0	2.1	- 27.[illegible]

สถานีฝน	Station	วันที่และจำนวนน้ำฝนเป็นมิลลิเมตร Date and amount of rainfall in m.m. กุมภาพันธ์ February							ฝนรวม ม.ม. Total m.m.	ฝนรวมตั้งแต่ 1 ม.ค. Accumulative rain-fall Since Jan.1	
		20	21	22	23	24	25	26		ฝนจริง Actual	สูง(+)ต่ำ(-) กว่าปกติ Above(+) Below (-) Normal
0.อ.ทุ่งช้าง	Thung Chang								0.0		
1.อ.ปัว	Pua								0.0		
2.อ.นาน้อย	Na Noi								0.0		
3.จ.อุตรดิตถ์	Uttaradit*							17.8	17.8	22.6	- 4.8
4.อ.ลับแล	Lap Lae								0.0		
5.อ.น้ำปาด	Nam Pat								0.0		
6.จ.ตาก	Tak	..	..	..	..	..	..	..	..		
7.เขื่อนภูมิพล	Bhumibol Dam*	..	..	..	..	..	..	..	..		
8.อ.บ้านตาก	Ban Tak								0.0		
9.สนามบินตาก	Tak Airport*								0.0	1.2	- 8.9
0.อ.แม่สอด	Mae Sot*								0.0	0.0	- 13.5
1.จ.สุโขทัย	Sukhothai								0.0	38.4	+ 21.5
2.อ.สวรรคโลก	Sawankhalok								0.0		
3.อ.กงไกรลาศ	Kongkrailat								0.0		
4.อ.ศรีสำโรง	Si Samrong								0.0		
5.จ.พิษณุโลก	Phitsanulok*						T	5.3	5.3	8.7	- 23.6
6.อ.พรหมพิราม	Phrom Phiram								0.0		
7.อ.วังทอง	Wang Thong								0.0		
8.อ.บางกระทุ่ม	Bang Kratum								0.0		
9.จ.กำแพงเพชร	Kamphaeng Phet								0.0	3.6	- 15.3
0.อ.คลองขลุง	Khlong Khlung								0.0		
1.อ.ขาณุวรลักษบุรี	Khanu Woralakburi								0.0		
2.จ.พิจิตร	Phichit								0.0	0.0	- 25.4
3.อ.ตะพานหิน	Taphanhin								0.0		
4.อ.บางมูลนาค	Bang Munnak								0.0		
5.จ.เพชรบูรณ์	Phetchabun*						0.2		0.2	5.6	- 22.2
6.อ.หล่มเก่า	Lom Kao								0.0		
7.อ.หล่มสัก	Lom Sak								0.0		
8.อ.ชนแดน	Chon Daen								0.0		
9.อ.วิเชียรบุรี	Wichianburi								0.0		
ภาคตะวันออกเฉียงเหนือ	**Northeastern Part**										
1.จ.เลย	Loei*						T	24.7	24.7	28.2	+ 3.8
2.อ.เชียงคาน	Chiangkhan								0.0		
3.อ.ท่าลี่	Tha Li								0.0		
4.อ.ด่านซ้าย	Dan Sai								0.0		
5.อ.วังสะพุง	Wang Saphung								0.0		
6.จ.หนองคาย	Nong Khai*						0.1	T	0.1	4.3	- 27.5
7.อ.บึงกาฬ	Bung Kan								0.0		
8.อ.โพนพิสัย	Phon Phisai								0.0		
9.อ.ท่าบ่อ	Tha Bo								0.0		

สถานีฝน	Station	วันที่และจำนวนน้ำฝนเป็นมิลลิเมตร Date and amount of rainfall in m.m. กุมภาพันธ์ February							ฝนรวม มม. Total m.m.	ฝนรวมตั้งแต่ 1 มม. Accumulative rainfall Since Jan.1	
		20	21	22	23	24	25	26		ฝนจริง Actual	สูง(+)ต่ำ(-)กว่าปกติ Above(+) Below(-) Normal
10.จ.อุดรธานี	Udon Thani*					T	2.0	0.1	2.1	2.1	- 11.4
11.อ.บ้านผือ	Ban Phu								0.0		
12.อ.เพ็ญ	Phen								0.0		
13.อ.หนองหาร	Nong Han								0.0		
14.อ.หนองบัวลำภู	Nong Bua Lamphu								0.0		
15.จ.สกลนคร	Sakon Nakhon*					T	0.7	0.1	0.8	0.8	- 16.0
16.อ.วานรนิวาส	Wanon Niwat						10.4		10.4		
17.อ.สว่างแดนดิน	Sawang Daen Din								0.0		
18.อ.พรรณานิคม	Phanna Nikhom								0.0		
19.จ.นครพนม	Nakhon Phanom*							8.7	8.7	8.7	- 20.4
20.อ.บ้านแพง	Ban Phaeng				12.9		3.9		16.8		
21.อ.ท่าอุเทน	Tha Uten			1.2					1.2		
22.อ.นาแก	Na Kae					T			T		
23.อ.ธาตุพนม	That Phanom								0.0		
24.อ.มุกดาหาร	Mukdahan*					T			T	0.0	- 24.2
25.จ.ชัยภูมิ	Chaiyaphum*						28.0	0.2	28.2	37.7	+ 34.0
26.อ.ภูเขียว	Phu Khieo			16.9			25.2		42.1		
27.อ.เกษตรสมบูรณ์	Kaset Sombun								0.0		
28.อ.คอนสวรรค์	Khon Sawan						9.7		9.7		
29.อ.จตุรัส	Chaturat		19.5	T			16.3		35.8		
30.อ.บำเหน็จณรงค์	Bamnet Narong			7.5					7.5		
31.จ.ขอนแก่น	Khon Kaen*				0.5		36.6	9.0	46.1	49.5	+ 20.3
32.อ.น้ำพอง	Nam Phong								0.0		
33.อ.ภูเวียง	Phu Wiang						22.3		22.3		
34.อ.ชุมแพ	Chum Phae								0.0		
35.อ.มัญจาคีรี	Mancha Khiri						37.2		37.2		
36.ต.ชนบท	Chonnabot								0.0		
37.อ.บ้านไผ่	Ban Phai						5.1		5.1		
38.อ.พล	Phon						0.7		0.7		
39.จ.มหาสารคาม	Maha Sarakham					1.3			1.3	1.3	- 13.6
40.อ.โกสุมพิสัย	Kosum Phisai					T	8.5		8.5		
41.อ.บรบือ	Borabu								0.0		
42.อ.พยัคฆภูมิพิสัย	Phayakphum Phisai								0.0		
43.จ.กาฬสินธุ์	Kalasin								0.0	0.0	- 40.7
44.อ.สหัสขันธ์	Sahatkhan								0.0		
45.อ.ยางตลาด	Yang Talat								0.0		
46.อ.กันทรวิชัย	Kanthara Wichai								0.0		
47.อ.กมลาสัย	Kamalasai						46.0		46.0		
48.จ.ร้อยเอ็ด	Roi Et*			T	6.0				6.0	6.0	- 11.7
49.อ.โพนทอง	Phon Thong			7.3					7.3		

สถานีฝน	Station	วันที่และจำนวนน้ำฝนเป็นมิลลิเมตร Date and amount of rainfall in m.m. กุมภาพันธ์ February							ฝนรวม ม.ม. Total m.m.	ฝนรวมตั้งแต่ 1 ม.ค. Accumulative rain-fall Since Jan. 1	
		20	21	22	23	24	25	26		ฝนจริง Actual	สูง(+)ต่ำ(-)กว่าปกติ Above(+) Below(-) Normal
0.อ.ธวัชบุรี	Thawatburi								0.0		
1.อ.อาจสามารถ	At Samat								0.0		
2.อ.เสลภูมิ	Selaphum								0.0		
3.อ.จตุรพักตรพิมาน	Chaturaphak Phiman								0.0		
4.อ.เกษตรวิสัย	Kaset Wisai			1.3					1.3		
5.อ.พนมไพร	Phanom Phrai								0.0		
6.อ.สุวรรณภูมิ	Suwannaphum			11.1					11.1		
7.จ.นครราชสีมา	Nakhon Ratchasima*							0.3	0.3	0.3	- 40.1
8.อ.บัวใหญ่	Bua Yai								0.0		
9.อ.คง	Khong								0.0		
0.อ.ด่านขุนทด	Dan Khunthot		7.2						7.2		
1.อ.โนนไทย	Non Thai								0.0		
2.อ.โนนสูง	Non Sung								0.0		
3.อ.พิมาย	Phimai								0.0		
4.อ.ปากช่อง	Pak Chong								0.0		
5.อ.สีคิ้ว	Si Khiu					8.6			8.6		
6.อ.สูงเนิน	Sung Noen								0.0		
7.อ.จักราช	Chakkarat								0.0		
8.อ.ปักธงชัย	Pak Thong Chai		0.5						0.5		
9.อ.โชคชัย	Chok Chai		1.1						1.1		
0.อ.ครบุรี	Khonburi								0.0		
1.จ.บุรีรัมย์	Burirum								0.0	0.0	- 20.4
2.อ.พุทไธสง	Phutthai Song								0.0		
3.อ.สตึก	Satuk								0.0		
4.อ.ลำปลายมาศ	Lam Plai Mat								0.0		
5.อ.นางรอง	Nang Rong			26.9					26.9		
6.อ.ประโคนชัย	Prakhon Chai								0.0		
7.จ.สุรินทร์	Surin*								0.0	15.5	+ 7.8
8.อ.ท่าตูม	Tha Tum								0.0		
9.อ.รัตนบุรี	Rattanaburi								0.0		
0.อ.ศรีขรภูมิ	Si Khoraphum								0.0		
1.อ.ปราสาท	Prasat								0.0		
2.อ.สังขะ	Sangkha								0.0		
3.จ.ศรีสะเกษ	Sisaket								0.0	0.0	- 4.9
4.อ.ราษีไศล	Rasisalai								0.0		
5.อ.อุทุมพรพิสัย	Uthumphon Phisai								0.0		
6.อ.กันทรารมย์	Kanthararom								0.0		
7.อ.ขุขันธ์	Khukhan								0.0		
8.อ.กันทราลักษณ์	Kantharalak								0.0		
9.จ.อุบลราชธานี	Ubon Ratchathani*								0.0	0.0	- 6.6

สถานีฝน	Station	วันที่และจำนวนน้ำฝนเป็นมิลลิเมตร Date and amount of rainfall in m.m. กุมภาพันธ์ February							ฝนรวม ม.ม. Total m.m.	ฝนรวมตั้งแต่ 1 ม.ค. Accumulative rain-fall Since Jan.1	
		20	21	22	23	24	25	26		ฝนจริง Actual	สูง(+) ต่ำ(-) กว่าปกติ Above(+) Below(-) Normal
90.อ.ชานุมาน	Chanuman								0.0		
91.อ.เขมราฐ	Khemmarat								0.0		
92.อ.อำนาจเจริญ	Amnat Charoen								0.0		
93.อ.ยะโสธร	Yasothon								0.0		
94.อ.คำเขื่อนแก้ว	Kham Khuan Kaeo								0.0		
95.อ.ตระการพืชผล	Trakan Phut Phon								0.0		
96.อ.มหาชนะชัย	Maha Chana Chai								0.0		
97.อ.เขื่องใน	Khuang Nai								0.0		
98.อ.โขงเจียม	Khong Chiam								0.0		
99.อ.พิบูลมังษาหาร	Phibun Mangsahan								0.0		
100.อ.เดชอุดม	Det Udom								0.0		
<u>ภาคกลาง</u>	<u>Central Part</u>										
1.จ.นครสวรรค์	Nakhon Sawan*								0.0	0.0	- 33.8
2.อ.บรรพตพิสัย	Banphot Phisai								0.0		
3.อ.ลาดยาว	Lat Yao								0.0		
4.อ.ชุมแสง	Chumsaeng								0.0		
5.อ.พยุหคีรี	Phayuha Khiri								0.0		
6.จ.อุทัยธานี	Uthai Thani								0.0	0.0	- 13.2
7.อ.หนองฉาง	Nong Chang								0.0		
8.อ.ทับทัน	Thab Than								0.0		
9.อ.หนองขาหย่าง	Nong Kha Yang								0.0		
10.อ.บ้านไร่	Ban Rai								0.0		
11.จ.ชัยนาท	Chainat								0.0	4.0	- 6.7
12.อ.มโนรมย์	Manorom								0.0		
13.อ.วัดสิงห์	Wat Sing								0.0		
14.จ.สิงห์บุรี	Singburi								0.0	0.0	- 13.7
15.อ.อินทรบุรี	Inburi								0.0		
16.อ.บางระจัน	Bangrachan								0.0		
17.อ.พรหมบุรี	Phromburi								0.0		
18.จ.ลพบุรี	Lopburi*								0.0	3.0	- 14.4
19.อ.บ้านหมี่	Ban Mi								0.0		
20.อ.ไชยบาดาล	Chai Badan								0.0		
21.อ.ท่าวุ้ง	Tha Wung								0.0		
22.จ.สุพรรณบุรี	Suphanburi*								0.0	0.9	- 19.1
23.อ.เดิมบางนางบวช	Doembang Nangbuat								0.0		
24.อ.สามชุก	Sam Chuk								0.0		
25.อ.ศรีประจันต์	Si Prachan								0.0		
26.อ.บางปลาม้า	Bang Pla Ma								0.0		
27.อ.สองพี่น้อง	Song Phi Nong								0.0		
28.จ.อ่างทอง	Ang Thong								0.0	8.5	- 19.0

สถานีฝน	Station	วันที่และจำนวนน้ำฝนเป็นมิลลิเมตร Date and amount of rainfall in m.m. กุมภาพันธ์ February							ฝนรวม ม.ม. Total m.m.	ฝนรวมตั้งแต่ 1 ม.ค. Accumulative rain-fall Since Jan. 1	
		20	21	22	23	24	25	26		ฝนจริง Actual	สูง(+)ต่ำ(-) กว่าปกติ Above(+) Below(-) Normal
.โพธิ์ทอง	Pho Thong								0.0		
.ไชโย	Chaiyo								0.0		
.วิเศษไชยชาญ	Wiset Chaichan								0.0		
.ป่าโมก	Pa Mok								0.0		
.สระบุรี	Saraburi								0.0	0.0	- 12.6
.บ้านหมอ	Ban Mo								0.0		
.แก่งคอย	Kaeng Khoi								0.0		
.หนองแค	Nong Khae								0.0		
.พระนครศรีอยุธยา	Ayutthaya								0.0	34.5	+ 8.5
.ท่าเรือ	Tha Rua								0.0		
.ผักไห่	Phak Hai								0.0		
.บางบาล	Bang Ban								0.0		
.บางไทร	Bang Sai								0.0		
.เสนา	Sena								0.0		
.บางปะอิน	Bang Pa-in								0.0		
.นครนายก	Nakhon Nayok								0.0	0.0	- 45.0
.บ้านนา	Ban Na			0.2					0.2		
.ปากพลี	Pak Phli								0.0		
.ปราจีนบุรี	Prachinburi*			T					T	24.8	- 6.1
.บ้านสร้าง	Ban Sang								0.0		
.ศรีมหาโพธิ์	Si Maha Pho								0.0		
.กบินทร์บุรี	Kabinburi					10.8			10.8		
.สระแก้ว	Sa Kaeo								0.0		
.วัฒนานคร	Watthana Nakhon								0.0		
.อรัญญประเทศ	Aranyaprathet*								0.0	0.9	- 28.6
.ปทุมธานี	Pathum Thani								0.0	10.3	- 13.4
.ธัญญบุรี	Thanyaburi								0.0		
.นนทบุรี	Nonthaburi								0.0	6.9	- 18.2
.บางบัวทอง	Bang Bua Thong								0.0		
.กาญจนบุรี	Kanchanaburi*								0.0	0.0	- 34.1
.สังขละบุรี	Sang Khlaburi								0.0		
.ทองผาภูมิ	Thong Pha Phum								0.0		
.ไทรโยค	Sai Yok								0.0		
อ.ศรีสวัสดิ์	Si Sawat								0.0		
.บ่อพลอย	Bo Phloi								0.0		
.พนมทวน	Phanom Thuan								0.0		
.ท่าม่วง	Tha Muang								0.0		
.นครปฐม	Nakhon Pathom								0.0	0.0	- 18.5
.นครชัยศรี	Nakhon Chai Si								0.0		
.ธนบุรี (บางกอกน้อย)	Thonburi								0.0	9.8	+ 4.5

สถานีฝน	Station	วันที่และจำนวนน้ำฝนเป็นมิลลิเมตร Date and amount of rainfall in m.m. กุมภาพันธ์ February							ฝนรวม ม.ม. Total m.m.	ฝนรวมตั้งแต่ 1 Accumulative -fall Since Jan	
		20	21	22	23	24	25	26		ฝนจริง Actual	สูง(+) ต่ำ(-) กว่าปก Above Below Norm
69. อ.บางขุนเทียน	Bang Khun Thian								0.0		
70. กรมอุตุนิยมวิทยา	Bangkok*								0.0	6.3	- 40.
71. สนามบินดอนเมือง	Don Muang*								0.0	0.1	- 20.
72. อ.บางเขน	Bang Khen								0.0		
73. อ.มีนบุรี	Minburi								0.0		
74. อ.ลาดกระบัง	Lat Krabang								0.0		
75. อุตุฯบางนา	Bang Na*								0.0		
76. จ.ฉะเชิงเทรา	Chachoengsao								0.0	20.5	- 3.
77. อ.บ้านโพธิ์	Ban Pho								0.0		
78. จ.ราชบุรี	Ratburi								0.0	3.5	- 27.
79. อ.บ้านโป่ง	Ban Pong								0.0		
80. อ.โพธาราม	Photharam								0.0		
81. อ.ดำเนินสดวก	Damnoen Saduak								0.0		
82. อ.ปากท่อ	Pak Tho								0.0		
83. จ.สมุทรสงคราม	Samut Songkhram								0.0	1.5	- 13.
84. อ.บางคนที	Bang Khonthi								0.0		
85. อ.อัมพวา	Amphawa								0.0		
86. จ.สมุทรสาคร	Samut Sakhon								0.0	13.1	- 20.
87. จ.สมุทรปราการ	Samut Prakan								0.0	4.5	- 40.
88. อ.พระประแดง	Phrapradaeng								0.0		
89. ป้อมพระจุลฯ	Pom Phrachun*	..	..	..	..	..	..	..	..		
90. บางปู	Bang Pu*								0.0		
91. อ.บางพลี	Bang Phli								0.0		
<u>อ่าวไทยฝั่งตะวันออก</u>	<u>Gulf of Thailand East Coast</u>										
1. จ.ชลบุรี	Chonburi*								0.0	23.7	- 10.
2. อ.พานทอง	Phan Thong								0.0		
3. อ.พนัสนิคม	Phanat Nikhom								0.0		
4. อ.บ้านบึง	Ban Bung								0.0		
5. อ.สีชัง	Si Chang*								0.0		
6. อ.ศรีราชา	Si Racha								0.0		
7. อ.สัตหีบ	Sattahip*								0.0	39.6	- 9.
8. จ.ระยอง	Rayong								0.0	10.6	- 30.
9. อ.บ้านค่าย	Ban Khai								0.0		
10. ต.บ้านเพ	Ban Phe*		6.4						6.4		
11. อ.แกลง	Klaeng								0.0		
12. จ.จันทบุรี	Chanthaburi*	T	0.3						0.3	11.2	- 59.
13. อ.โป่งน้ำร้อน	Pong Namron								0.0		
14. อ.ท่าใหม่	Tha Mai								0.0		
15. อ.มะขาม	Makham								0.0		
16. อ.ขลุง	Khlung								0.0		

สถานีฝน	Station	วันที่และจำนวนน้ำฝนเป็นมิลลิเมตร Date and amount of rainfall in m.m. กุมภาพันธ์ February							ฝนรวม ม.ม. Total m.m.	ฝนรวมตั้งแต่ 1 ม.ค. Accumulative rain-fall Since Jan. 1	
		20	21	22	23	24	25	26		ฝนจริง Actual	สูง(+)ต่ำ(-) กว่าปกติ Above(+) Below(-) Normal
จ.ตราด	Trat	8.3							8.3	20.7	- 75.9
อ.เขาสมิง	Khao Saming								0.0		
อ.แหลมงอบ	Laem Ngop								0.0		
อ.คลองใหญ่	Khlong Yai*	3.7		T	0.7	0.4	0.5		5.3	45.0	- 32.0
ไทยฝั่งตะวันตก	Gulf of Thailand West Coast										
จ.เพชรบุรี	Phetburi								0.0	12.2	- 14.5
อ.บ้านแหลม	Ban Laem								0.0		
อ.ชะอำ	Cha Am								0.0		
จ.ประจวบคีรีขันธ์	Prachuap Khirikhan*	T							T	76.9	+ 10.6
อ.หัวหิน	Hua Hin*								0.0	6.4	- 23.4
จ.ชุมพร	Chumphon*								0.0	207.3	+ 64.9
อ.ท่าแซะ	Tha Sae								0.0		
อ.สวี	Sawi								0.0		
อ.หลังสวน	Lang Suan								0.0		
จ.สุราษฎร์ธานี	Bandon*								0.0	368.1	+296.7
อ.ไชยา	Chaiya								0.0		
อ.พุนพิน	Phun Phin								0.0		
อ.บ้านนาสาร	Ban Nasan								0.0		
จ.นครศรีธรรมราช	Nakhon Si Thammarat*	0.3	T					2.8	3.1	671.7	+351.2
อ.สิชล	Sichon								0.0		
อ.ท่าศาลา	Tha Sala	14.0							14.0		
อ.ฉวาง	Chawang								0.0		
อ.ทุ่งสง	Thun Song								0.0		
อ.ร่อนพิบูลย์	Ron Phibun								0.0		
อ.ปากพนัง	Pak Phanang								0.0		
จ.พัทลุง	Phatthalung								0.0	601.1	+359.2
อ.เขาไชยสน	Khao Chai Son	8.5							8.5		
จ.สงขลา	Songkhla*								0.0	351.2	+178.9
อ.รัตภูมิ	Rattaphum								0.0		
อ.หาดใหญ่	Hat Yai								0.0		
อ.สะเดา	Sadao								0.0		
จ.ปัตตานี	Pattani*	T	7.8	T					7.8	627.9	+516.2
อ.หนองจิก	Nong Chik								0.0		
อ.ยะหริ่ง	Yaring								0.0		
อ.ปะนาเระ	Panare								0.0		
จ.ยะลา	Yala								0.0	661.7	..
อ.เบตง	Be Tong								0.0		
จ.นราธิวาส	Narathiwat*	0.2	0.7					11.8	12.7	1067.4	+629.2
อ.ยี่งอ	Yi Ngo	3.0	1.9						4.9		
อ.ระแงะ	Ra Ngae								0.0		

สถานีฝน	Station	วันที่และจำนวนน้ำฝนเป็นมิลลิเมตร Date and amount of rainfall in m.m. กุมภาพันธ์ February 20	21	22	23	24	25	26	ฝนรวม ม.ม. Total m.m.	ฝนรวมตั้งแต่ 1 Accumulative -fall Since Jan ฝนจริง Actual	สูง(+)ต่ กว่าป Above Below Norm
36.อ.ตากใบ	Tak Bai								0.0		
ภาคใต้ฝั่งตะวันตก	Southern Thailand West Coast										
1.จ.ระนอง	Ranong*								0.0	108.4	+ 37.
2.อ.กระบุรี	Kraburi								0.0		
3.จ.พังงา	Phang Nga	0.3	5.9						6.2	97.8	- 20.
4.อ.ตะกั่วป่า	Takua Pa								0.0		
5.อ.ท้ายเหมือง	Thai Muang		1.5						1.5		
6.อ.ตะกั่วทุ่ง	Takua Thung								0.0		
7.จ.ภูเก็ต	Phuket*	..	..	..	..	..	..	..	..		
8.สนามบินภูเก็ต	Phuket Airport*								0.0	95.5	+ 30.
9.อ.ถลาง	Thalang								0.0		
10.จ.กระบี่	Krabi								0.0	129.9	..
11.อ.คลองท่อม	Khlong Thom								0.0		
12.จ.ตรัง	Trang	..	..	..	..	..	..	..	..		
13.สนามบินตรัง	Trang Airport*								0.0	325.1	+255.
14.อ.สิเกา	Si Kao								0.0		
15.อ.ย่านตาขาว	Yan Ta Khao								0.0		
16.อ.ปะเหลียน	Pa Lian								0.0		
17.จ.สตูล	Satun								0.0	148.5	+ 60.
18.อ.ละงู	La Ngu								0.0		

หมายเหตุ			Remark		
	ช่องว่าง	ไม่มีรายงานฝนตก		Blank	No report
	*	สถานีตรวจอากาศ		*	Synoptic Station
	T	ฝนเล็กน้อยวัดไม่ได้		T	Trace
	..	ไม่มีรายงาน		..	No report

อุณหภูมิสูงสุดและต่ำสุดประจำวันที่ ๒๐ - ๒๖ กุมภาพันธ์ ๒๕๑๐

Daily Max. and Min. Temperature February 20 - 26, 1967

สถานี	Station	อุณหภูมิสูงสุดและต่ำสุดเป็นองศา ซ. Max. and Min. Temperature in degree C. 20	21	22	23	24	25	26	เฉลี่ยสูงสุดต่ำสุด Average Max. Min.	เฉลี่ยในสัปดาห์ Weekly Mean	ค่าป ประจำ Month Norm
ภาคเหนือ	Northern Part										
1.จ.เชียงราย	Chiangrai	32.0 13.8	33.2 13.4	34.2 12.4	34.7 13.0	33.1 11.8	34.3 12.4	32.7 12.0	33.5 12.7	23.1	21.
2.อ.ฝาง	Fang	..	..	..	..	..	..	..	..	..	..

สถานี	Station	อุณหภูมิสูงสุดและต่ำสุดเป็นองศา ซ. Max. and Min. Temperature in degree C.							เฉลี่ยสูงสุดต่ำสุด Average Max. Min.	เฉลี่ยในสัปดาห์ Weekly Mean	ค่าปกติประจำเดือน Monthly Normal
		20	21	22	23	24	25	26			
..แม่ฮ่องสอน	Mae Hongson	34.7 14.4	36.0 13.4	36.5 13.6	36.4 13.4	37.2 13.3	37.0 12.9	35.1 12.0	36.1 13.3	24.7	23.2
จ.เชียงใหม่	Chiangmai	33.5 14.0	33.5 12.2	34.7 12.9	35.0 12.1	35.1 13.0	35.6 12.2	34.2 11.4	34.5 12.5	23.5	23.1
จ.น่าน	Nan	34.2 14.3	35.6 13.2	35.4 13.5	36.0 14.4	35.8 14.1	37.6 13.6	33.7 15.1	35.5 14.0	24.8	23.6
จ.ลำปาง	Lampang	34.5 14.8	35.4 13.5	36.8 14.0	36.7 14.9	36.6 13.8	27.8 13.0	36.3 11.9	36.3 13.7	25.0	23.9
อ.แม่สะเรียง	Mae Sariang	35.5 12.2	36.3 10.9	36.8 11.7	37.4 11.9	36.9 13.1	36.6 11.7	36.1 11.1	36.5 11.8	24.2	23.5
จ.แพร่	Phrae	35.0 15.8	36.5 15.7	36.8 15.9	36.6 17.9	37.0 17.4	37.4 16.1	35.7 15.7	36.4 16.4	26.4	24.2
จ.อุตรดิตถ์	Uttaradit	35.7 19.3	36.5 17.9	37.3 17.3	37.7 20.4	37.6 19.0	38.0 18.4	35.7 18.5	36.9 18.7	27.8	26.2
เขื่อนภูมิพล	Bhumibol Dam	..	..	..	..	..	..	..	..	..	..
จ.ตาก	Tak	36.0 19.2	37.8 18.8	39.0 19.5	39.7 18.7	39.9 19.1	39.0 19.7	37.0 19.4	38.3 19.2	28.8	26.5
จ.พิษณุโลก	Phitsanulok	35.4 21.6	35.9 20.7	35.8 22.7	36.4 23.9	36.8 23.6	36.5 24.5	34.8 25.0	35.9 23.1	29.5	26.8
อ.แม่สอด	Mae Sot	34.8 17.1	35.2 16.2	36.3 15.6	36.1 16.2	37.0 16.0	36.8 17.0	36.7 14.6	36.1 16.1	26.1	25.1
จ.เพชรบูรณ์	Phetchabun	36.5 20.2	35.7 17.9	36.5 19.0	37.8 22.0	.. 21.5	38.0 22.4	35.0 24.0	36.6 21.0	28.8	25.8
ภาคตะวันออกเฉียงเหนือ	Northeastern Part										
จ.หนองคาย	Nong Khai	32.1 19.8	34.5 18.2	35.4 19.5	35.8 20.5	36.0 20.9	32.2 21.7	25.6 22.4	34.5 20.4	27.5	..
จ..เลย	Loei	35.0 17.2	36.5 15.3	36.7 15.6	37.8 17.6	37.7 17.0	37.6 17.9	26.8 20.9	35.4 17.4	26.4	23.5
จ.อุดรธานี	Udon Thani	34.0 20.2	35.3 19.5	36.2 21.1	35.2 22.4	36.3 22.5	34.2 25.0	24.8 22.5	33.7 21.9	27.8	24.8
จ.นครพนม	Nakhon Phanom	33.2 18.4	36.2 18.7	35.5 21.4	35.8 21.5	35.7 22.6	33.6 21.8	23.5 22.0	33.4 20.9	27.2	23.7
จ.สกลนคร	Sakon Nakhon	32.0 17.9	34.5 18.7	35.6 21.2	35.3 21.3	34.1 23.0	32.8 22.3	21.5 20.0	32.3 20.6	26.5	23.9
อ.มุกดาหาร	Mukdahan	34.5 18.0	36.3 19.0	36.4 20.4	36.6 21.6	36.6 21.2	35.0 21.2	30.6 20.8	35.1 20.3	27.7	24.3
จ.ขอนแก่น	Khon Kaen	34.7 19.9	36.5 21.0	35.8 22.3	36.5 23.0	37.6 22.9	37.5 24.3	23.7 22.0	34.6 22.2	28.4	25.6
จ.ร้อยเอ็ด	Roi Et	35.8 19.0	36.0 20.3	35.4 22.5	35.0 23.0	36.5 22.5	35.2 23.8	29.0 22.8	34.7 22.0	28.4	25.6
จ.ชัยภูมิ	Chaiyaphum	34.2 19.7	35.9 21.4	.. 22.6	36.0 22.5	37.0 23.1	36.0 23.9	27.8 22.0	34.5 22.2	28.4	25.8
จ.อุบลราชธานี	Ubon Ratchathani	35.3 20.1	36.2 21.9	36.2 22.9	36.4 22.5	35.9 23.6	36.0 23.2	34.0 21.6	35.7 22.3	29.0	26.1
จ.สุรินทร์	Surin	35.6 19.5	36.5 19.7	35.6 15.2	36.2 20.0	35.5 20.5	36.3 21.0	32.5 21.5	35.5 19.6	27.6	26.2
จ.นครราชสีมา	Nakhon Ratchasima	34.9 19.9	37.2 22.4	35.7 24.1	36.9 21.7	37.8 22.1	36.8 22.8	32.7 23.5	36.0 22.4	29.2	26.6
ภาคกลาง	Central Part										
จ.นครสวรรค์	Nakhon Sawan	33.8 20.3	31.1 23.2	35.3 24.5	37.3 24.1	37.6 23.7	37.2 24.1	36.3 23.5	35.5 23.3	29.4	27.7
จ.ลพบุรี	Lopburi	35.5 19.8	35.5 22.5	35.2 22.5	36.0 22.0	37.6 22.7	36.8 23.0	35.6 22.8	36.0 22.2	29.1	28.4
จ.สุพรรณบุรี	Suphanburi	34.9 21.5	35.5 23.2	35.1 23.1	36.0 22.7	35.7 22.6	.. 23.5	36.0 23.4	35.5 22.9	29.2	27.6

สถานี	Station	อุณหภูมิสูงสุดและต่ำสุดเป็นองศา ซ. Max. and Min. Temperature in degree C.							เฉลี่ยสูงสุดต่ำสุด Average Max. Min.	เฉลี่ยในสัปดาห์ Weekly Mean	ปรก Mon Nor
		20	21	22	23	24	25	26			
4. จ.ปราจีนบุรี	Prachinburi	35.6 21.6	35.8 23.0	35.5 23.0	36.2 22.8	36.4 22.9	36.0 23.7	34.2 23.9	35.7 23.0	29.4	27.
5. จ.กาญจนบุรี	Kanchanaburi	.. 19.7	36.2 22.2	36.4 22.3	37.0 21.6	36.9 24.4	37.1 22.7	37.7 22.7	36.9 22.2	29.6	27
6. สนามบินดอนเมือง	Don Muang	35.4 23.3	35.1 23.9	35.3 24.0	35.3 23.0	35.4 23.8	35.4 22.9	34.6 23.4	35.2 23.5	29.4	27.
7. กรมอุตุนิยมวิทยา	Bangkok	33.1 24.4	33.6 25.4	32.7 24.9	33.1 24.1	32.5 24.6	32.9 25.5	32.2 25.7	32.9 24.9	28.9	27.
8. อ.อรัญประเทศ	Aranyaprathet	36.1 21.2	37.4 22.7	30.6 23.3	37.4 22.9	36.5 23.6	36.4 23.3	24.2	35.7 23.0	29.4	27
9. อุตุฯบางนา	Bang Na	33.0 19.5	32.4 24.2	32.2 24.3	32.4 23.0	32.3 23.4	32.5 24.6	31.7 25.0	32.4 23.4	27.9	.
<u>อ่าวไทยฝั่งตะวันออก</u>	<u>Gulf of Thailand East Coast</u>										
1. ป้อมพระจุลฯ	Pom Phrachun	..	..	..	..	..	..	..	..	..	.
2. จ.ชลบุรี	Chonburi	31.4 22.5	32.1 23.8	32.2 24.7	32.0 22.9	33.4 23.8	33.2 23.6	32.8 25.4	32.4 24.0	28.2	27.
3. อ.สีชัง	Si Chang.	30.0 25.1	30.7 26.0	30.8 25.8	30.9 25.4	30.8 25.2	31.3 25.9	31.5 25.7	30.9 25.6	28.3	27.
4. อ.สัตหีบ	Sattahip	35.3 25.3	35.3 25.6	36.4 25.6	35.2 25.3	35.2 25.6	35.6 24.5	36.5 25.6	35.6 25.4	30.5	29.
5. จ.ระยอง	Rayong	30.5 22.0	31.5 24.9	.. 26.7	31.2 ..	.. 24.5	.. ..	.. ..	.. 24.5	..	..
6. ต.บ้านเพ	Ban Phe	30.4 21.4	30.5 24.6	.. 22.0	33.5 ..	30.4 23.3	.. 24.3	.. ..	31.2 23.1	27.2	..
7. จ.จันทบุรี	Chanthaburi	32.4 22.1	31.5 24.5	32.0 23.3	31.7 23.3	31.8 22.8	33.5 23.2	33.1 23.0	32.3 23.2	27.8	27.
8. อ.แหลมงอบ	Laem Ngop	31.2 ..	31.4 24.0	.. 23.2	.. ..	.. ..	.. ..	.. ..	.. ..	..	..
9. อ.คลองใหญ่	Khlong Yai	.. 22.4	31.1 22.8	31.5 23.2	31.6 23.5	31.0 24.5	31.6 24.5	31.7 22.5	31.4 23.3	27.4	26.
<u>อ่าวไทยฝั่งตะวันตก</u>	<u>Gulf of Thailand West Coast</u>										
1. อ.หัวหิน	Hua Hin	31.0 22.8	32.4 24.6	31.0 23.4	31.9 22.1	31.0 21.4	32.2 23.3	31.0 23.8	31.5 23.1	27.3	26.
2. จ.ประจวบคีรีขันธ์	Prachuap Khirikhan	30.0 20.3	30.3 22.4	29.7 21.5	30.7 20.6	30.5 20.4	30.9 22.5	30.4 22.1	30.4 21.4	25.9	26.
3. จ.ชุมพร	Chumphon	30.7 21.6	31.0 22.0	31.2 21.9	31.5 21.2	30.2 20.8	32.0 20.6	31.0 20.8	31.1 21.3	26.2	26.
4. จ.สุราษฎร์ธานี	Bandon	32.6 21.2	32.8 21.4	32.8 20.4	33.4 20.4	32.5 19.3	31.0 19.5	32.7 19.5	32.5 20.2	26.4	26.
5. จ.นครศรีธรรมราช	Nakhon Si Thammarat	30.0 23.8	31.0 23.2	31.3 22.6	32.2 22.2	31.5 21.8	31.3 20.4	31.0 21.1	31.2 22.2	26.7	26.
6. จ.สงขลา	Songkhla	30.4 25.5	29.5 25.5	30.6 25.1	30.4 23.0	30.0 23.7	30.2 22.5	30.2 22.7	30.2 24.0	27.1	27.
7. จ.ปัตตานี	Pattani	30.4 22.0	30.0 23.5	30.5 22.5	.. 21.5	.. 21.0	.. 20.5	31.2 21.0	30.5 21.7	26.1	..
8. จ.นราธิวาส	Narathiwat	30.0 25.0	30.5 24.0	30.0 24.0	30.0 22.5	31.0 22.0	30.0 22.5	30.5 22.0	30.3 23.1	26.7	26.
<u>ภาคใต้ฝั่งตะวันตก</u>	<u>Southern Thailand West Coast</u>										
1. จ.ระนอง	Ranong	34.1 21.4	34.2 21.2	34.8 20.8	35.5 20.7	34.8 20.8	34.1 21.0	36.0 20.1	34.8 20.9	27.9	26.8
2. จ.ภูเก็ต	Phuket	32.7 25.2	33.0 22.1	32.8 22.0	33.7 21.7	32.8 23.1	32.7 21.2	32.7 20.7	32.9 22.3	27.6	27.8
3. จ.ตรัง	Trang	32.0 22.0	32.5 23.9	32.7 22.9	33.0 21.7	33.4 23.1	33.0 20.6	33.2 19.8	32.8 22.0	27.4	27.8

แก้ไขเพิ่มเติมรายงานอากาศประจำสัปดาห์ฉบับที่ ๘/๒๕๑๐ เนื่องจากได้รับรายงานภายหลัง

Correction in weekly weather report No. 8/1967 for late report rainfall data

สถานีฝน	Station	วันที่และจำนวนน้ำฝนเป็นมิลลิเมตร Date and amount of rainfall in m.m. กุมภาพันธ์ February							ฝนรวม ม.ม. Total m.m.	ฝนรวมตั้งแต่ 1 ม.ค. Accumulative rain-fall Since Jan. 1	
		13	14	15	16	17	18	19		ฝนจริง Actual	สูง(+)ต่ำ(-) กว่าปกติ Above(+) Below(-) Normal
ภาคใต้ฝั่งตะวันตก	Gulf of Thailand West Coast										
จ.อ.ท่าศาลา	Tha Sala							17.0	71.0		
จ.พัทลุง	Phatthalung							9.6	103.9	601.1	+372.7
จ.อ.รัตตภูมิ	Rattanaphum						9.6	6.1	31.8		
จ.อ.ยะหริ่ง	Yaring							2.5	7.0		
จ.ยะลา	Yala						14.3	11.9	50.3	661.7	..
จ.อ.เบตง	Betong							13.2	13.2		
จ.อ.ระแงะ	Ra Ngae						111.9	6.3	155.3		
ภาคใต้ฝั่งตะวันตก	Southern Thailand West Coast										
จ.อ.ตะกั่วป่า	Takua Pa						0.5		0.5		
จ.อ.ตะกั่วทุ่ง	Takua Thung					1.2			1.2		
จ.อ.สิเกา	Si Kao						T	4.1	8.3		
จ.อ.ยาน าขาว	Yan Ta Khao							24.1	24.1		
จ.อ.ปะเหลียน	Pa Lian							23.2	23.2		
จ.สตูล	Satun					T	T	3.3	3.5	148.5	+ 82.6
จ.อ.ละงู	La Ngu							9.4	9.4		

กรมอุตุนิยมวิทยา สำนักนายกรัฐมนตรี

รายงานอากาศประจำสัปดาห์ ระหว่างวันที่ ๒๗ กุมภาพันธ์ ถึง ๕ มีนาคม ๒๕๑๐

และ

การคาดหมายลักษณะอากาศ ระหว่างวันที่ ๖ ถึง ๑๒ มีนาคม ๒๕๑๐

ฉบับที่ ๑๐/๒๕๑๐

พลเรือโท สนิธ เวสารัชชนันท์

อธิบดีกรมอุตุนิยมวิทยา

METEOROLOGICAL DEPARTMENT
OFFICE OF THE PRIME MINISTER

BANGKOK THAILAND

WEEKLY WEATHER REPORT

DURING THE PERIOD FEBRUARY 27 — MARCH 5, 1967

AND

WEATHER OUTLOOK

DURING FEBRUARY MARCH 6 — 12, 1967

No. 10 / 1967

Sanit Vesa — rajananda

Vice Admiral, Director General

ATMOSPHERIC SCIENCES
LIBRARY
E. S. S. A.
U. S. Dept. of Commerce

การคาดหมายลักษณะอากาศใน ๗ วันข้างหน้า
ตั้งแต่วันที่ ๖ - ๑๒ มีนาคม ๒๕๑๐

ลักษณะทั่วไป

บริเวณความกดอากาศสูงในประเทศจีนมีกำลังแรงขึ้นอีก และได้แผ่ลงมาจนถึงภาคตะวันออกเฉียงเหนือของประเทศไทย ทำให้มีฝนหรือพายุฝนฟ้าคะนองเป็นแห่ง ๆ และอุณหภูมิจะลดลงในระยะต้นและกลางสัปดาห์ ส่วนในระยะปลายสัปดาห์ลมฝ่ายตะวันออกจากทะเลจีนใต้จะพัดเข้าสู่ประเทศไทยทำให้อุณหภูมิสูงขึ้นเกือบทั่วไป ลมเฉื่อยทะเลมีกำลังแรงในตอนบ่ายและเย็นทั้งสองฝั่งของอ่าวไทย

ภาคเหนือ ภาคตะวันออกเฉียงเหนือ ภาคกลาง ภาคตะวันออก อ่าวไทยฝั่งตะวันออก	ในระยะต้น ๆ สัปดาห์จะมีฝนหรือพายุฝนฟ้าคะนองเป็นแห่ง ๆ และอุณหภูมิจะลดลงไปจนถึงกลางสัปดาห์ ต่อไปในระยะปลายสัปดาห์อากาศโปร่งเป็นส่วนมาก อุณหภูมิจะสูงขึ้น
อ่าวไทยฝั่งตะวันตก	ตลอดสัปดาห์มีฝนหรือฝนฟ้าคะนองเป็นบางแห่ง
ภาคใต้ฝั่งตะวันตก	ตลอดสัปดาห์อากาศโปร่งเป็นส่วนมาก
พระนครและธนบุรี	ในระยะครึ่งแรกของสัปดาห์จะมีฝนหรือพายุฝนฟ้าคะนองเป็นบางแห่งและอุณหภูมิจะลดลงไปจนถึงกลางสัปดาห์ ต่อไปในระยะปลายสัปดาห์อากาศโปร่งเป็นส่วนมาก อุณหภูมิจะสูงขึ้น

กรมอุตุนิยมวิทยา
๖ มี.ค. ๑๐

Weather Outlook for the next seven days
From March 6 - 12, 1967
General Situation

The high pressure area over China reintensified and spread its ridge to Northeastern part of Thailand causing scattered showers or thunderstorms and decrease in temperature in the early and middle parts of the week. Easterly winds and increase in temperatures are expected at the end of the week. Active sea breeze will prevail in the afternoon and evening along both coasts of the Gulf of Thailand.

Northern Part: Northeastern Part: Central Part: Eastern Part: Gulf of Thailand, East Coast:	Scattered showers or thunderstorms in the early part of the week and decrease in temperature in the early and middle parts of the week, while fair weather with increase in temperature at the end of the week.
Gulf of Thailand, West Coast:	Throughout the week isolated showers or thundershowers.
Southern Thailand, West Coast:	Throughout the week mainly fair weather.
Bangkok and Thonburi:	Isolated showers or thunderstorms in the early part of the week and decrease in temperature in the early and middle parts of the week, while fair weather with increase in temperature at the end of the week.

Meteorological Department
6 / 3 / 1967

สรุปลักษณะอากาศทั่วไปในรอบสัปดาห์
ตั้งแต่วันที่ ๒๗ กุมภาพันธ์ - ๕ มีนาคม ๒๕๑๐

๑. ในระยะครึ่งแรกของสัปดาห์บริเวณความกดอากาศสูงจากประเทศจีนยังคงมีกำลังแรงอยู่ ทำให้อากาศเย็นลงในภาคเหนือและภาคตะวันออกเฉียงเหนือ ส่วนในครึ่งหลังของสัปดาห์ลมฝ่ายใต้ได้พัดเข้าสู่ประเทศไทย

๒. มีฝนเล็กน้อยถึงปานกลางเป็นแห่ง ๆ กับมีฝนตกหนักเป็นบางแห่งในภาคใต้ในตอนต้นและกลางสัปดาห์ ส่วนในตอนปลายสัปดาห์อากาศโปร่งเป็นส่วนมาก

๓. ในระหว่างสัปดาห์ อุณหภูมิที่ได้ลดลงต่ำสุดในภาคต่าง ๆ ของประเทศไทยปรากฏดังนี้.-

ภาคเหนือ	๑๐.๗ °ซ.ที่	อ.แม่สะเรียง จ.แม่ฮ่องสอน	เมื่อวันที่	๒๗ ก.พ.
ภาคตะวันออกเฉียงเหนือ	๑๒.๗ °ซ.ที่	จ.สกลนคร	"	๑ มี.ค.
ภาคกลาง	๑๕.๒ °ซ.ที่	จ.ลพบุรี	"	๒ "
อ่าวไทยฝั่งตะวันออก	๒๐.๙ °ซ.ที่	จ.จันทบุรี	"	๒ "
อ่าวไทยฝั่งตะวันตก	๑๙.๙ °ซ.ที่	จ.ปัตตานี	"	๕ "
ภาคใต้ฝั่งตะวันตก	๒๐.๒ °ซ.ที่	จ.ตรัง	"	๔,๕ "

กรมอุตุนิยมวิทยา
๖ มี.ค.๑๐

General Situation

Period February 27 - March 5, 1967

1. During the first half of the week, an active anticyclone from China still intensified and caused cooler weather in the Northern and Northeastern parts. Southerly winds prevailed over Thailand during the second half of the week.

2. Scattered light to moderate rainshowers with isolated heavy falls particularly in the southern part during the early and middle periods of the week were recorded. Fair weather was experienced in the latter period of the week.

3. During the week, the lowest temperature in the various part of Thailand were as follows:-

Northern Part	10.7° C.at	Mae Sariang	on Feb.27
Northeastern Part	12.7° C.at	Sakhon Nakhon	" Mar.1
Central Part	15.2° C.at	Lopburi	" " 2
Gulf of Thailand,East Coast	20.9° C.at	Chanthaburi	" " 2
Gulf of Thailand,West Coast	19.4° C.at	Pattani	" " 5
Southern Thailand,WestCoast	20.2° C.at	Trang	" " 4,5

Meteorological Department
6 / 3 / 1967

ข่าวอากาศเพื่อการเกษตรประจำสัปดาห์

ระหว่างวันที่ ๒๗ กุมภาพันธ์ - ๔ มีนาคม ปรากฏว่ามีฝนเล็กน้อยถึงปานกลางเป็นแห่ง ๆ ก็มีฝนตกหนักเป็นบางแห่งในภาคใต้ในตอนต้นและกลางสัปดาห์ ส่วนในตอนปลายสัปดาห์อากาศโปร่งเป็นส่วนมาก

ข้อควรระวัง

พายุลมแรงอาจเกิดขึ้นได้เป็นแห่ง ๆ ในภาคเหนือและภาคตะวันออกเฉียงเหนือของประเทศไทย โดยเฉพาะทางตอนเหนือของภาค ฉะนั้น กสิกรจึงควรระมัดระวังอันตรายอันเนื่องจากลมแรง.

กองอากาศเกษตร กรมอุตุนิยมวิทยา

๖ มี.ค. ๑๐

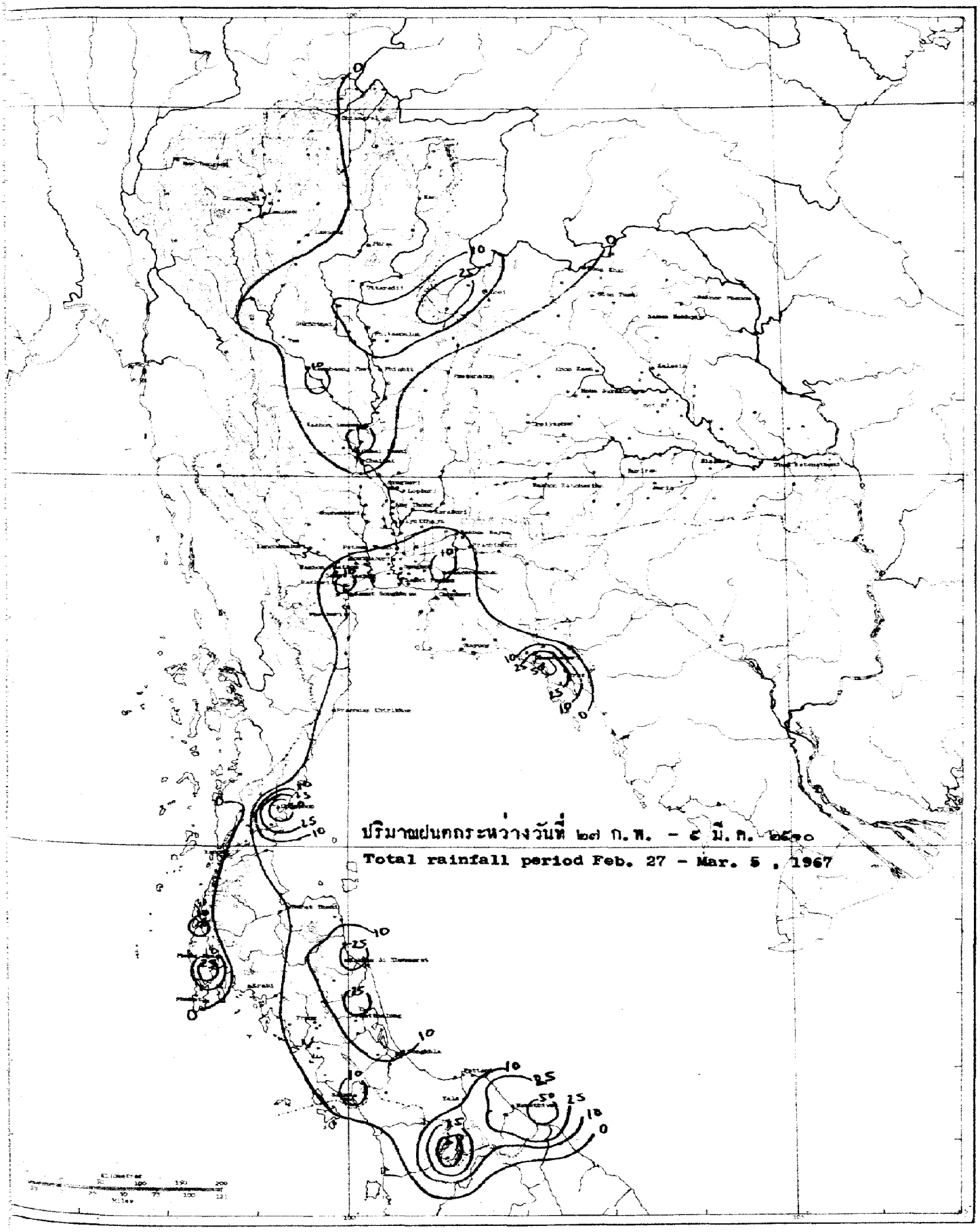
ปริมาณฝนตกระหว่างวันที่ ๒๗ ก.พ. - ๕ มี.ค. ๒๕๑๐
Total rainfall period Feb. 27 - Mar. 5 , 1967

สถานีฝน	Station	วันที่และจำนวนน้ำฝนเป็นมิลลิเมตร Date and amount of rainfall in m.m. ก.พ. - มี.ค. Feb.- Mar.							ฝนรวม ม.ม. Total m.m.	ฝนรวมตั้งแต่ 1 ม.ค. Accumulative rain-fall Since Jan.1	
		27	28	1	2	3	4	5		ฝนจริง Actual	สูง(+)ต่ำ(-)กว่าปกติ Above(+) Below(-) Normal
ภาคเหนือ	Northern Part										
1.จ.เชียงราย	Chiangrai*								0.0	8.3	- 8.0
2.อ.แม่สาย	Mae Sai								0.0		
3.อ.เชียงแสน	Chiangsaen	T							T		
4.อ.เชียงของ	Chiangkhong	5.8							5.8		
5.อ.แม่จัน	Mae Chan								0.0		
6.อ.แม่สรวย	Mae Sruai								0.0		
7.อ.เทิง	Thoeng								0.0		
8.อ.เชียงคำ	Chiangkham	9.2							9.2		
9.อ.พาน	Phan								0.0		
10.อ.เวียงป่าเป้า	Wing Pa Pao								0.0		
11.อ.พะเยา	Phayao								0.0		
12.จ.แม่ฮ่องสอน	Mae Hongson*								0.0	7.9	- 12.1
13.อ.ปาย	Pai								0.0		
14.อ.ขุนยวม	Khun Yaum								0.0		
15.อ.แม่สะเรียง	Mae Sariang*								0.0	0.0	- 17.6
16.จ.เชียงใหม่	Chiangmai*								0.0	6.2	- 15.1
17.อ.ฝาง	Fang								0.0		
18.อ.เชียงดาว	Chiangdao								0.0		
19.อ.แม่แตง	Mae Taeng								0.0		
20.อ.แม่ริม	Mae Rim								0.0		
21.อ.สันทราย	San Sai								0.0		
22.อ.ดอยสะเก็ด	Doi Saket								0.0		
23.อ.สันกำแพง	San Kamphaeng								0.0		
24.อ.หางดง	Hang Dong								0.0		
25.อ.สารภี	Saraphi								0.0		
26.อ.สันป่าตอง	San Pa Tong								0.0		
27.อ.จอมทอง	Chom Thong								0.0		
28.อ.ฮอด	Hot								0.0		
29.จ.ลำพูน	Lamphun								0.0	..	..
30.อ.ป่าซาง	Pasang								0.0		
31.จ.ลำปาง	Lampang*								0.0	0.2	- 20.6
32.อ.งาว	Ngao								0.0		
33.อ.แจ้ห่ม	Chae Hom								0.0		
34.อ.เกาะคา	Ko Kha								0.0		
35.อ.สบปราบ	Sop Prap								0.0		
36.อ.เถิน	Thoen								0.0		
37.จ.แพร่	Phrae Airport*	2.5	0.8						3.3	16.7	- 11.0
38.อ.สูงเม่น	Sung Men								0.0		
39.จ.น่าน	Nan*	0.8	0.9						1.7	3.8	- 29.9

สถานีฝน	Station	วันที่และจำนวนน้ำฝนเป็นมิลลิเมตร Date and amount of rainfall in m.m. ก.พ. - มี.ค. Feb.- Mar. 27	28	1	2	3	4	5	ฝนรวม มม. Total m.m.	ฝนรวมตั้งแต่ 1 ม.ค. Accumulative rain-fall Since Jan 1 ฝนจริง Actual	สูง(+)ต่ำ(-)กว่าปกติ Above(+) Below(-) Normal
อ.ทุ่งช้าง	Thung Chang								0.0		
อ.ปัว	Pua								0.0		
อ.นาน้อย	Na Noi	3.0							3.0		
จ.อุตรดิตถ์	Uttaradit*	5.7	0.1						5.8	28.4	- 5.7
อ.ลับแล	Lap Lae	2.1							2.1		
อ.น้ำปาด	Nam Pat	1.3							1.3		
จ.ตาก	Tak	..	..	..	..	..	..	..	..		
เขื่อนภูมิพล	Bhumibol Dam*	..	..	..	..	..	..	..	..		
อ.บ้านตาก	Ban Tak	5.5							5.5		
สนามบินตาก	Tak Airport*	0.4							0.4	1.6	- 10.6
อ.แม่สอด	Mae Sot*								0.0	0.0	- 13.5
จ.สุโขทัย	Sukhothai	6.5							6.5	45.0	+ 22.7
อ.สวรรคโลก	Sawankhalok	9.5							9.5		
อ.คงไกรลาศ	Kongkrailat	14.5							14.5		
อ.ศรีสำโรง	Si Samrong								0.0		
จ.พิษณุโลก	Phitsanulok*	22.4	2.0						24.4	33.1	- 3.9
อ.พรหมพิราม	Phrom Phiram	27.3							27.3		
อ.วังทอง	Wang Thong	18.2							18.2		
อ.บางกระทุ่ม	Bang Kratum	8.6							8.6		
จ.กำแพงเพชร	Kamphaeng Phet								0.0	3.6	- 21.3
อ.คลองขลุง	Khlong Khlung	11.2							11.2		
อ.ขาณุวรลักษบุรี	Khanu Woralakburi	T							T		
จ.พิจิตร	Phichit								0.0		
อ.ตะพานหิน	Taphanhin								0.0		
อ.บางมูลนาค	Bang Munnak								0.0		
จ.เพชรบูรณ์	Phetchabun*								0.0	5.6	- 41.9
อ.หล่มเก่า	Lom Kao								0.0		
อ.หล่มสัก	Lom Sak								0.0		
อ.ชนแดน	Chon Daen								0.0		
อ.วิเชียรบุรี	Wichianburi								0.0		
ตะวันออกเฉียงเหนือ	**Northeastern Part**										
จ.เลย	Loei*	13.4							13.4	41.6	+ 9.9
อ.เชียงคาน	Chiangkhan	19.4	1.2						20.6		
อ.ท่าลี่	Tha Li	27.6							27.6		
อ.ด่านซ้าย	Dan Sai	36.3	2.7						39.0		
อ.วังสะพุง	Wang Saphung								0.0		
จ.หนองคาย	Nong Khai*	0.9	0.6						1.5	5.8	- 38.7
อ.บึงกาฬ	Bung Kan								0.0		
อ.โพนพิสัย	Phon Phisai								0.0		
อ.ท่าบ่อ	Tha Bo								0.0		

สถานีฝน	Station	วันที่และจำนวนน้ำฝนเป็นมิลลิเมตร Date and amount of rainfall in m.m. ก.พ.- มี.ค. Feb.- Mar.							ฝนรวม ม.ม. Total m.m.	ฝนร่วมตั้งแต่ 1 ม. Accumulative rain-fall Since Jan.	
		27	28	1	2	3	4	5		ฝนจริง Actual	สูง(+)ต่ำ กว่าปกติ Above(+) Below(-) Normal
10.จ.อุดรธานี	Udon Thani*						T		T	2.1	- 14.1
11.อ.บ้านผือ	Ban Phu								0.0		
12.อ.เพ็ญ	Phen								0.0		
13.อ.หนองหาร	Nong Han								0.0		
14.อ.หนองบัวลำภู	Nong Bua Lamphu								0.0		
15.จ.สกลนคร	Sakon Nakhon*								0.0	0.8	- 19.1
16.อ.วานรนิวาส	Wanon Niwat								0.0		
17.อ.สว่างแดนดิน	Sawang Daen Din								0.0		
18.อ.พรรณานิคม	Phanna Nikhom								0.0		
19.จ.นครพนม	Nakhon Phanom*								0.0	8.7	- 31.9
20.อ.บ้านแพง	Ban Phaeng								0.0		
21.อ.ท่าอุเทน	Tha Uten								0.0		
22.อ.นาแก	Na Kae								0.0		
23.อ.ธาตุพนม	That Phanom								0.0		
24.อ.มุกดาหาร	Mukdahan*								0.0	0.0	- 25.9
25.จ.ชัยภูมิ	Chaiyaphum*								0.0	37.7	+ 25.8
26.อ.ภูเขียว	Phu Khieo								0.0		
27.อ.เกษตรสมบูรณ์	Kaset Sombun								0.0		
28.อ.คอนสวรรค์	Khon Sawan								0.0		
29.อ.จตุรัส	Chaturat								0.0		
30.อ.บำเหน็จณรงค์	Bamnet Narong								0.0		
31.จ.ขอนแก่น	Khon Kaen*								0.0	49.5	+ 14.7
32.อ.น้ำพอง	Nam Phong								0.0		
33.อ.ภูเวียง	Phu Wiang								0.0		
34.อ.ชุมแพ	Chum Phae								0.0		
35.อ.มัญจาคีรี	Mancha Khiri								0.0		
36.ต.ชนบท	Chonnabot								0.0		
37.อ.บ้านไผ่	Ban Phai								0.0		
38.อ.พล	Phon								0.0		
39.จ.มหาสารคาม	Maha Sarakham								0.0	1.3	- 13.8
40.อ.โกสุมพิสัย	Kosum Phisai								0.0		
41.อ.บรบือ	Borabu								0.0		
42.อ.พยัคฆภูมิพิสัย	Phayakphum Phisai								0.0		
43.จ.กาฬสินธุ์	Kalasin								0.0	0.0	- 47.
44.อ.สหัสขันธ์	Sahatkhan								0.0		
45.อ.ยางตลาด	Yang Talat								0.0		
46.อ.กันทรวิชัย	Kanthara Wichai								0.0		
47.อ.กมลาสัย	Kamalasai								0.0		
48.จ.ร้อยเอ็ด	Roi Et*								0.0	6.0	- 14.
49.อ.โพนทอง	Phon Thong								0.0		

สถานีฝน	Station	วันที่และจำนวนน้ำฝนเป็นมิลลิเมตร Date and amount of rainfall in m.m. ก.พ.- มี.ค. Feb.- Mar.							ฝนรวม ม.ม. Total m.m.	ฝนรวมตั้งแต่ 1 ม.ค. Accumulative rain-fall Since Jan.1	
		27	28	1	2	3	4	5		ฝนจริง Actual	สูง(+)ต่ำ(-) กว่าปกติ Above(+) Below (-) Normal
0.อ.ธวัชบุรี	Thawatburi								0.0		
1.อ.อาจสามารถ	At Samat								0.0		
2.อ.เสลภูมิ	Selaphum								0.0		
3.อ.จตุรพักตรพิมาน	Chaturaphak Phiman								0.0		
4.อ.เกษตรวิสัย	Kaset Wisai								0.0		
5.อ.พนมไพร	Phanom Phrai								0.0		
6.อ.สุวรรณภูมิ	Suwannaphum								0.0		
7.จ.นครราชสีมา	Nakhon Ratchasima*								0.0	0.3	- 49.9
8.อ.บัวใหญ่	Bua Yai								0.0		
9.อ.คง	Khong								0.0		
0.อ.ด่านขุนทด	Dan Khunthot								0.0		
1.อ.โนนไทย	Non Thai								0.0		
2.อ.โนนสูง	Non Sung								0.0		
3.อ.พิมาย	Phimai								0.0		
4.อ.ปากช่อง	Pak Chong								0.0		
5.อ.สีคิ้ว	Si Khiu								0.0		
6.อ.สูงเนิน	Sung Noen								0.0		
7.อ.จักราช	Chakkarat								0.0		
8.อ.ปักธงชัย	Pak Thong Chai								0.0		
9.อ.โชคชัย	Chok Chai								0.0		
0.อ.ครบุรี	Khonburi								0.0		
1.จ.บุรีรัมย์	Burirum								0.0	0.0	- 26.3
2.อ.พุทไธสง	Phutthai Song								0.0		
3.อ.สตึก	Satuk								0.0		
4.อ.ลำปลายมาศ	Lam Plai Mat								0.0		
5.อ.นางรอง	Nang Rong								0.0		
6.อ.ประโคนชัย	Prakhon Chai								0.0		
7.จ.สุรินทร์	Surin*								0.0	15.5	+ 6.3
8.อ.ท่าตูม	Tha Tum								0.0		
9.อ.รัตนบุรี	Rattanaburi								0.0		
0.อ.ศรีขรภูมิ	Si Khoraphum								0.0		
1.อ.ปราสาท	Prasat								0.0		
2.อ.สังขะ	Sangkha								0.0		
3.จ.ศรีสะเกษ	Sisaket								0.0	0.0	- 4.9
4.อ.ราษีไศล	Rasisalai								0.0		
5.อ.อุทุมพรพิสัย	Uthumphon Phisai								0.0		
6.อ.กันทรารมย์	Kanthararom								0.0		
7.อ.ขุขันธ์	Khukhan								0.0		
8.อ.กันทราลักษณ์	Kantharalak								0.0		
9.จ.อุบลราชธานี	Ubon Ratchathani*								0.0	0.0	- 9.5

สถานีฝน	Station	วันที่และจำนวนน้ำฝนเป็นมิลลิเมตร Date and amount of rainfall in m.m. ก.พ.- มี.ค. Feb.- Mar.							ฝนรวม ม.ม. Total m.m.	ฝนรวมตั้งแต่ 1 ม. Accumulative ra -fall Since Jan.	
		27	28	1	2	3	4	5		ฝนจริง Actual	สูง(+)ต่ำ(- กว่าปกติ Above(+ Below(- Normal
90.อ.ชานุมาน	Chanuman								0.0		
91.อ.เขมราฐ	Khemmarat								0.0		
92.อ.อำนาจเจริญ	Amnat Charoen								0.0		
93.อ.ยะโสธร	Yasothon								0.0		
94.อ.คำเขื่อนแก้ว	Kham Khuan Kaeo								0.0		
95.อ.ตระการพืชผล	Trakan Phut Phon								0.0		
96.อ.มหาชนะชัย	Maha Chana Chai								0.0		
97.อ.เขื่องใน	Khuang Nai								0.0		
98.อ.โขงเจียม	Khong Chiam								0.0		
99.อ.พิบูลมังษาหาร	Phibun Mangsahan								0.0		
100.อ.เดชอุดม	Det Udom								0.0		
<u>ภาคกลาง</u>	<u>Central Part</u>										
1.จ.นครสวรรค์	Nakhon Sawan*	1.6							1.6	1.6	- 35.6
2.อ.บรรพตพิสัย	Banphot Phisai								0.0		
3.อ.ลาดยาว	Lat Yao								0.0		
4.อ.ชุมแสง	Chumsaeng	0.8							0.8		
5.อ.พยุหคีรี	Phayuha Khiri	22.3							22.3		
6.จ.อุทัยธานี	Uthai Thani								0.0	0.0	- 26.9
7.อ.หนองฉาง	Nong Chang								0.0		
8.อ.ทับทัน	Thab Than								0.0		
9.อ.หนองขาหย่าง	Nong Kha Yang								0.0		
10.อ.บ้านไร่	Ban Rai								0.0		
11.จ.ชัยนาท	Chainat								0.0	4.0	- 13.2
12.อ.มโนรมย์	Manorom	3.3							3.3		
13.อ.วัดสิงห์	Wat Sing	3.2							3.2		
14.จ.สิงห์บุรี	Singburi								0.0	0.0	- 32.3
15.อ.อินทรบุรี	Inburi								0.0		
16.อ.บางระจัน	Bangrachan								0.0		
17.อ.พรหมบุรี	Phromburi								0.0		
18.จ.ลพบุรี	Lopburi*								0.0	3.6	- 19.6
19.อ.บ้านหมี่	Ban Mi								0.0		
20.อ.ไชยบาดาล	Chai Badan								0.0		
21.อ.ท่าวุ้ง	Tha Wung								0.0		
22.จ.สุพรรณบุรี	Suphanburi*	T							T	0.9	- 23.2
23.อ.เดิมบางนางบวช	Doembang Nangbuat								0.0		
24.อ.สามชุก	Sam Chuk								0.0		
25.อ.ศรีประจันต์	Si Prachan								0.0		
26.อ.บางปลาม้า	Bang Pla Ma								0.0		
27.อ.สองพี่น้อง	Song Phi Nong								0.0		
28.จ.อ่างทอง	Ang Thong								0.0	8.5	- 33.6

สถานีฝน	Station	วันที่และจำนวนน้ำฝนเป็นมิลลิเมตร Date and amount of rainfall in m.m. ก.พ.- มี.ค. Feb.- Mar.							ฝนรวม ม.ม. Total m.m.	ฝนรวมตั้งแต่ 1 ม.ค. Accumulative rain-fall Since Jan.1	
		27	28	1	2	3	4	5		ฝนจริง Actual	สูง(+)ต่ำ(-) กว่าปกติ Above(+) Below(-) Normal
อ.โพธิ์ทอง	Pho Thong								0.0		
อ.ไชโย	Chaiyo								0.0		
อ.วิเศษไชยชาญ	Wiset Chaichan								0.0		
อ.ป่าโมก	Pa Mok								0.0		
จ.สระบุรี	Saraburi								0.0	0.0	- 29.6
อ.บ้านหมอ	Ban Mo								0.0		
อ.แก่งคอย	Kaeng Khoi								0.0		
อ.หนองแค	Nong Khae	0.3							0.3		
จ.พระนครศรีอยุธยา	Ayutthaya	T							T	34.5	- 11.3
อ.ท่าเรือ	Tha Rua								0.0		
อ.ผักไห่	Phak Hai								0.0		
อ.บางบาล	Bang Ban	4.2							4.2		
อ.บางไทร	Bang Sai								0.0		
อ.เสนา	Sena								0.0		
อ.บางปะอิน	Bang Pa-in								0.0		
จ.นครนายก	Nakhon Nayok								0.0	0.0	- 64.6
อ.บ้านนา	Ban Na								0.0		
อ.ปากพลี	Pak Phli								0.0		
จ.ปราจีนบุรี	Prachinburi*								0.0	24.8	- 22.8
อ.บ้านสร้าง	Ban Sang								0.0		
อ.ศรีมหาโพธิ์	Si Maha Pho								0.0		
อ.กบินทร์บุรี	Kabinburi								0.0		
อ.สระแก้ว	Sa Kaeo								0.0		
อ.วัฒนานคร	Watthana Nakhon								0.0		
อ.อรัญประเทศ	Aranyaprathet*								0.0	0.9	- 32.5
จ.ปทุมธานี	Pathum Thani								0.0	10.3	- 18.7
อ.ธัญบุรี	Thanyaburi								0.0		
จ.นนทบุรี	Nonthaburi								0.0	6.9	- 21.8
อ.บางบัวทอง	Bang Bua Thong								0.0		
จ.กาญจนบุรี	Kanchanaburi*								0.0	0.0	- 40.2
อ.สังขละบุรี	Sang Khlaburi								0.0		
อ.ทองผาภูมิ	Thong Pha Phum								0.0		
อ.ไทรโยค	Sai Yok								0.0		
อ.ศรีสวัสดิ์	Si Sawat								0.0		
อ.บ่อพลอย	Bo Phloi								0.0		
อ.พนมทวน	Phanom Thuan								0.0		
อ.ท่าม่วง	Tha Muang								0.0		
จ.นครปฐม	Nakhon Pathom								0.0	0.0	- 18.7
อ.นครชัยศรี	Nakhon Chai Si								0.0		
จ.ธนบุรี (บางกอกน้อย)	Thonburi								0.0	9.8	+ 4.5

สถานีฝน	Station	วันที่และจำนวนน้ำฝนเป็นมิลลิเมตร Date and amount of rainfall in m.m. ก.พ. - มี.ค. Feb.- Mar. 27	28	1	2	3	4	5	ฝนรวม มม. Total m.m.	ฝนรวมตั้งแต่ 1 ม.ค. Accumulative rainfall Since Jan. ฝนจริง Actual	สูง(+)ต่ำ(-)กว่าปกติ Above(+) Below(-) Normal
69. อ.บางขุนเทียน	Bang Khun Thian	10.3							10.3		
70. กรมอุตุนิยมวิทยา	Bangkok*								0.0	6.3	- 42.7
71. สนามบินดอนเมือง	Don Muang*								0.0	0.1	- 29.3
72. อ.บางเขน	Bang Khen								0.0		
73. อ.มีนบุรี	Minburi					0.2			0.2		
74. อ.ลาดกระบัง	Lat Krabang								0.0		
75. อุตุฯบางนา	Bang Na*	T							T		
76. จ.ฉะเชิงเทรา	Chachoengsao						16.7		16.7	37.2	- 3.0
77. อ.บ้านโพธิ์	Ban Pho								0.0		
78. จ.ราชบุรี	Ratburi	6.8							6.8	10.3	- 20.8
79. อ.บ้านโป่ง	Ban Pong								0.0		
80. อ.โพธาราม	Photharam								0.0		
81. อ.ดำเนินสดวก	Damnoen Saduak		15.7						15.7		
82. อ.ปากท่อ	Pak Tho		2.0						2.0		
83. จ.สมุทรสงคราม	Samut Songkhram	3.4							3.4	4.8	- 12.5
84. อ.บางคนที	Bang Khonthi								0.0		
85. อ.อัมพวา	Amphawa	2.4							2.4		
86. จ.สมุทรสาคร	Samut Sakhon								0.0	13.1	- 21.9
87. จ.สมุทรปราการ	Samut Prakan	0.7							0.7	5.6	- 49.4
88. อ.พระประแดง	Phrapradaeng								0.0		
89. ป้อมพระจุลฯ	Pom Phrachun*	..	..	..	..	..	..	..	..		
90. บางปู	Bang Pu*								0.0		
91. อ.บางพลี	Bang Phli								0.0		
<u>อ่าวไทยฝั่งตะวันออก</u>	<u>Gulf of Thailand East Coast</u>										
1. จ.ชลบุรี	Chonburi*	T							T	23.7	- 21.5
2. อ.พานทอง	Phan Thong								0.0		
3. อ.พนัสนิคม	Phanat Nikhom								0.0		
4. อ.บ้านบึง	Ban Bung								0.0		
5. อ.สีชัง	Si Chang*	0.8							0.8		
6. อ.ศรีราชา	Si Racha	T							T		
7. อ.สัตหีบ	Sattahip*								0.0	39.6	- 19.7
8. จ.ระยอง	Rayong								0.0	10.6	- 36.1
9. อ.บ้านค่าย	Ban Khai								0.0		
10. ต.บ้านเพ	Ban Phe*								0.0		
11. อ.แกลง	Klaeng								0.0		
12. จ.จันทบุรี	Chanthaburi*	58.4							58.4	70.1	- 7.6
13. อ.โป่งน้ำร้อน	Pong Namron								0.0		
14. อ.ท่าใหม่	Tha Mai								0.0		
15. อ.มะขาม	Makham		10.2						10.2		
16. อ.ขลุง	Khlung								0.0		

สถานีฝน	Station	วันที่และจำนวนน้ำฝนเป็นมิลลิเมตร Date and amount of rainfall in m.m. ก.พ.- มี.ค. Feb.- Mar. 27	23	1	2	3	4	5	ฝนรวม ม.ม. Total m.m.	ฝนรวมตั้งแต่ 1 ม.ค. Accumulative rain-fall Since Jan.1 ฝนจริง Actual	สูง(+)ต่ำ(-) กว่าปกติ Above(+) Below (-) Normal
.จ.ตราด	Trat								0.0	20.7	- 85.8
.อ.เขาสมิง	Khao Saming								0.0		
.อ.แหลมงอบ	Laem Ngop								0.0		
.อ.คลองใหญ่	Khlong Yai*	6.4					0.2		6.6	51.6	- 56.6
วไทยฝั่งตะวันตก	Gulf of Thailand West Coast										
.จ.เพชรบุรี	Phetburi								0.0	12.2	- 16.4
.อ.บ้านแหลม	Ban Laem								0.0		
.อ.ชะอำ	Cha Am								0.0		
.จ.ประจวบคีรีขันธ์	Prachuap Khirikhan*	T	9.5						9.5	86.4	+ 8.4
.อ.หัวหิน	Hua Hin*	T	2.9						2.9	9.3	- 25.2
.จ.ชุมพร	Chumphon*	0.1	49.6	21.8	T				71.5	278.8	+127.1
.อ.ท่าแซะ	Tha Sae	2.3	10.2	2.1					14.6		
.อ.สวี	Sawi			45.7					45.7		
.อ.หลังสวน	Lang Suan	3.7	4.2						7.9		
.จ.สุราษฎร์ธานี	Bandon*	T							T	368.1	+292.0
.อ.ไชยา	Chaiya								0.0		
.อ.พุนพิน	Phun Phin								0.0		
.อ.บ้านนาสาร	Ban Nasan								0.0		
.จ.นครศรีธรรมราช	Nakhon Si Thammarat*	16.3	16.3	0.2	T				32.8	704.5	+378.0
.อ.สิชล	Sichon								0.0		
.อ.ท่าศาลา	Tha Sala	17.3							17.3		
.อ.จวาง	Chawang						10.2		10.2		
.อ.ทุ่งสง	Thun Song	9.7							9.7		
.อ.ร่อนพิบูลย์	Ron Phibun								0.0		
.อ.ปากพนัง	Pak Phanang								0.0		
.จ.พัทลุง	Phatthalung	26.1	2.3						28.4	629.5	+373.3
.อ.เขาไชยสน	Khao Chai Son	9.6	4.7						14.3		
.จ.สงขลา	Songkhla*	23.1							23.1	374.3	+198.6
.อ.รัตภูมิ	Rattaphum								0.0		
.อ.หาดใหญ่	Hat Yai								0.0		
.อ.สะเดา	Sadao								0.0		
.จ.ปัตตานี	Pattani*	1.6	0.9		0.4				2.9	638.8	+511.1
.อ.หนองจิก	Nong Chik								0.0		
.อ.ยะหริ่ง	Yaring	7.1							7.1		
.อ.ปะนาเระ	Panare								0.0		
.จ.ยะลา	Yala	6.3							6.3	668.0	..
.อ.เบตง	Be Tong	20.5	49.3						69.8		
.จ.นราธิวาส	Narathiwat*	40.0							40.0	1107.4	+652.1
.อ.ยี่งอ	Yi Ngo	36.3	6.1						42.4		
.อ.ระแงะ	Ra Ngae	29.1	6.7						35.8		

สถานีฝน	Station	วันที่และจำนวนน้ำฝนเป็นมิลลิเมตร Date and amount of rainfall in m.m. ก.พ.- มี.ค. Feb.- Mar. 27	28	1	2	3	4	5	ฝนรวม ม.ม. Total m.m.	ฝนรวมตั้งแต่ 1 ม.ค. Accumulative rai-fall Since Jan.1 ฝนจริง Actual	สูง(+)ต่ำ(-) กว่าปกติ Above(+) Below(-) Normal
36.อ.ตากใบ	Tak Bai	62.1							62.1		
ภาคใต้ฝั่งตะวันตก	Southern Thailand West Coast										
1.จ.ระนอง	Ranong*	1.7		T					1.7	110.1	+ 32.0
2.อ.กระบุรี	Kraburi		0.6						0.6		
3.จ.พังงา	Phang Nga	3.0							3.0	100.8	- 39.8
4.อ.ตะกั่วป่า	Takua Pa	18.3							18.3		
5.อ.ท้ายเหมือง	Thai Muang	4.9					0.2		5.1		
6.อ.ตะกั่วทุ่ง	Takua Thung	13.5					14.9		28.4		
7.จ.ภูเก็ต	Phuket*	..	..	..	..	..	..	..	..		
8.สนามบินภูเก็ต	Phuket Airport*	8.1							8.1	103.6	+ 29.3
9.อ.ถลาง	Thalang								0.0		
10.จ.กระบี่	Krabi								0.0	129.9	..
11.อ.คลองท่อม	Khlong Thom								0.0		
12.จ.ตรัง	Trang	..	..	..	..	..	..	..	..		
13.สนามบินตรัง	Trang Airport*	2.6	T						2.6	327.7	+258.2
14.อ.สิเกา	Si Kao								0.0		
15.อ.ย่านตาขาว	Yan Ta Khao								0.0		
16.อ.ปะเหลียน	Pa Lian								0.0		
17.จ.สตูล	Satun		22.2						22.2	171.3	+ 81.7
18.อ.ละงู	La Ngu								0.0		

หมายเหตุ			Remark		
	ช่องว่าง	ไม่มีรายงานฝนตก		Blank	No report
	*	สถานีตรวจอากาศ		*	Synoptic Station
	T	ฝนเล็กน้อยวัดไม่ได้		T	Trace
	..	ไม่มีรายงาน		..	No report

อุณหภูมิสูงสุดและต่ำสุดประจำวันที่ ๒๗ กุมภาพันธ์ - ๕ มีนาคม ๒๕๑๐

Daily Max. and Min. Temperature February 27 - March 5, 1967

สถานี	Station	อุณหภูมิสูงสุดและต่ำสุดเป็นองศา ซ. Max. and Min. Temperature in degree C. 27	28	1	2	3	4	5	เฉลี่ยสูงสุดต่ำสุด Average Max. Min.	เฉลี่ยในสัปดาห์ Weekly Mean	ค่าปกติประจำเดือน Monthly Normal
ภาคเหนือ	Northern Part										
1.จ.เชียงราย	Chiangrai	32.4 14.2	26.5 19.8	28.2 18.2	33.0 15.8	33.8 14.0	34.0 15.0	33.4 13.2	31.6 15.7	23.7	21.6
2.อ.ฝาง	Fang	..	..	..	..	..	..	..	..	..	..

สถานี	Station	อุณหภูมิสูงสุดและต่ำสุดเป็นองศา ซ. Max. and Min. Temperature in degree C.							เฉลี่ยสูงสุดต่ำสุด Average Max. Min.	เฉลี่ยในสัปดาห์ Weekly Mean	ค่าปกติประจำเดือน Monthly Normal
		27	28	1	2	3	4	5			
จ.แม่ฮ่องสอน	Mae Hongson	34.8 12.0	34.7 13.2	35.0 15.5	34.8 16.0	36.0 15.8	35.6 15.3	36.0 14.8	35.3 14.7	25.0	23.2
จ.เชียงใหม่	Chiangmai	32.6 11.8	31.2 18.9	31.8 20.7	34.8 17.4	35.2 18.0	33.8 17.2	35.2 14.0	33.5 16.9	25.2	23.1
จ.น่าน	Nan	30.4 20.9	26.1 18.5	31.5 15.2	35.3 15.2	36.2 17.0	36.1 17.4	35.6 13.8	33.0 16.9	25.0	23.6
จ.ลำปาง	Lampang	33.8 18.4	31.3 22.0	32.5 15.5	35.5 16.4	36.4 18.5	35.7 16.4	36.2 15.2	34.5 17.5	26.0	23.9
อ.แม่สะเรียง	Mae Sariang	35.5 10.7	36.2 12.7	36.5 17.0	35.4 15.6	35.9 17.4	35.7 14.2	36.5 15.0	36.0 14.7	25.4	23.5
จ.แพร่	Phrae	31.7 22.1	30.1 19.3	33.1 15.4	35.2 17.7	36.1 18.6	36.2 18.4	36.1 16.2	34.1 18.2	26.2	24.3
จ.อุตรดิตถ์	Uttaradit	28.6 21.5	24.0 19.0	32.4 15.9	34.5 18.5	36.0 19.4	36.0 18.0	36.1 17.2	32.5 18.5	25.5	26.2
เขื่อนภูมิพล	Bhumibol Dam	..	..	..	..	..	..	..	..	..	..
จ.ตาก	Tak	32.5 22.0	23.5 20.0	32.2 16.4	36.2 19.0	37.5 26.0	37.0 24.5	37.4 24.3	33.8 21.7	27.8	26.5
จ.พิษณุโลก	Phitsanulok	32.1 23.0	22.2 19.7	31.2 17.8	34.2 20.1	36.0 21.8	35.4 22.3	34.8 20.9	32.3 20.8	26.6	26.8
อ.แม่สอด	Mae Sot	34.8 16.7	27.9 23.6	33.9 16.9	35.1 19.1	34.7 20.3	34.9 18.5	34.3 16.9	33.7 18.9	26.3	25.1
จ.เพชรบูรณ์	Phetchabun	32.5 22.5	28.0 20.0	33.2 18.8	35.9 18.0	37.0 20.1	36.5 21.8	37.0 18.0	34.3 19.9	27.1	25.8
ภาคตะวันออกเฉียงเหนือ	Northeastern Part										
จ.หนองคาย	Nong Khai	21.0 19.5	20.6 15.5	28.5 14.8	.. 17.2	35.7 19.7	34.5 20.0	.. 18.8	28.1 17.9	23.0	..
จ.เลย	Loei	21.9 17.6	20.5 16.7	30.1 13.8	34.0 14.3	35.6 17.2	36.2 17.4	36.0 14.3	30.6 15.9	23.3	23.5
จ.อุดรธานี	Udon Thani	23.5 18.5	24.7 15.1	29.0 15.7	32.9 17.0	35.7 20.5	36.0 21.8	35.8 20.0	31.1 18.4	24.8	24.8
จ.นครพนม	Nakhon Phanom	25.0 15.6	25.4 15.0	29.8 13.1	33.8 16.0	34.2 18.5	34.5 21.8	30.7 23.4	30.5 17.6	24.1	23.7
จ.สกลนคร	Sakon Nakhon	24.6 15.7	25.8 13.8	28.8 12.7	31.6 12.9	34.2 18.6	35.5 21.5	32.1 22.5	30.4 16.8	23.6	23.9
จ.มุกดาหาร	Mukdahan	28.5 16.0	.. 12.7	31.5 13.5	33.7 16.7	36.2 18.0	36.0 21.0	32.0 22.4	33.0 17.2	25.1	24.3
จ.ขอนแก่น	Khon Kaen	26.5 17.7	26.0 15.4	29.5 16.2	33.0 17.9	35.7 20.9	35.7 22.1	36.7 20.4	31.9 18.7	25.3	25.6
จ.ร้อยเอ็ด	Roi Et	29.5 18.0	29.4 14.5	31.3 15.0	34.4 17.0	36.0 20.0	36.3 24.0	36.4 22.6	33.3 18.7	26.0	25.6
จ.ชัยภูมิ	Chaiyaphum	27.7 20.0	26.5 17.6	29.5 17.2	33.2 18.5	35.6 20.6	35.0 23.0	36.0 21.4	31.9 19.8	25.9	25.8
จ.อุบลราชธานี	Ubon Ratchathani	31.8 17.8	30.7 16.5	32.0 15.5	34.6 17.4	36.5 20.6	35.3 24.2	35.2 23.9	33.7 19.4	26.6	26.1
จ.สุรินทร์	Surin	31.7 17.8	29.5 14.0	30.5 14.0	33.8 17.5	35.7 18.0	35.5 22.0	36.6 21.6	33.3 17.8	25.6	26.2
จ.นครราชสีมา	Nakhon Ratchasima	32.1 19.6	28.4 15.6	30.7 17.8	35.0 17.3	36.7 19.8	37.1 21.6	37.5 20.1	33.9 18.8	26.4	26.6
ภาคกลาง	Central Part										
จ.นครสวรรค์	Nakhon Sawan	34.7 23.9	28.5 21.0	31.4 19.2	36.2 19.3	37.0 21.5	37.0 22.9	37.6 23.3	30.3 21.6	26.0	27.7
จ.ลพบุรี	Lopburi	34.5 22.5	29.0 19.5	33.0 20.5	36.6 15.2	36.0 21.5	36.7 23.5	36.5 22.5	34.6 20.7	27.7	28.4
จ.สุพรรณบุรี	Suphanburi	34.8 24.5	28.2 21.9	31.9 20.6	36.0 20.2	35.5 21.7	37.5 23.4	37.4 21.3	34.5 21.9	28.2	27.6

สถานี	Station	อุณหภูมิสูงสุดและต่ำสุดเป็นองศา ซ. Max. and Min. Temperature in degree C. 27	28	1	2	3	4	5	เฉลี่ยสูงสุดต่ำสุด Average Max. Min.	เฉลี่ยในสัปดาห์ Weekly Mean	ค่าปกติ Mont Norm
4. จ.ปราจีนบุรี	Prachinburi	34.6 24.2	32.4 23.0	33.8 19.2	35.0 19.6	36.5 21.1	35.2 24.0	37.1 24.2	34.9 22.2	28.6	27.
5. จ.กาญจนบุรี	Kanchanaburi	35.7 22.8	30.7 23.8	31.9 22.9	36.4 18.9	37.1 21.8	36.8 22.1	37.6 20.8	35.2 21.9	28.6	27.
6. สนามบินดอนเมือง	Don Muang	36.2 23.6	33.3 23.4	34.7 21.9	34.8 22.3	35.6 23.3	36.4 25.4	37.1 24.2	35.4 23.4	29.4	27.
7. กรมอุตุนิยมวิทยา	Bangkok	31.7 24.6	32.2 23.3	34.8 21.6	35.3 22.4	32.8 23.7	34.3 26.3	36.6 24.8	34.0 23.8	28.9	27.
8. อ.อรัญประเทศ	Aranyaprathet	34.4 23.3	32.0 20.9	33.5 20.7	35.9 19.3	37.2 22.2	36.5 23.6	37.5 22.0	35.3 21.7	28.5	27.
9. อุตุฯบางนา	Bang Na	33.8 23.9	31.4 22.7	33.8 20.3	33.6 20.9	32.4 22.6	33.0 25.8	35.6 24.2	33.4 22.9	28.2	..
<u>อ่าวไทยฝั่งตะวันออก</u>	<u>Gulf of Thailand East Coast</u>										
1. ป้อมพระจุลา	Pom Phrachun	..	..	..	..	..	..	..	..	..	..
2. จ.ชลบุรี	Chonburi	31.6 23.2	32.7 22.8	33.8 22.8	32.0 21.0	32.6 22.5	32.4 25.2	33.3 23.4	32.6 23.0	27.8	27.
3. อ.สีชัง	Si Chang.	30.8 24.6	30.4 24.7	32.1 24.2	30.2 22.9	31.0 24.4	30.8 25.6	31.8 25.2	31.0 24.5	27.8	27.
4. อ.สัตหีบ	Sattahip	34.9 25.4	30.3 24.4	35.1 24.0	35.0 23.1	32.4 25.6	31.3 26.3	34.2 26.0	33.3 25.0	29.2	29.
5. จ.ระยอง	Rayong	31.8 23.9	31.8 22.0	.. 21.6	.. ..	31.1 ..	.. 27.0	.. ..	.. ..	..	..
6. ต.บ้านเพ	Ban Phe	26.9 22.9	.. 23.2	.. ..	.. ..	30.2 ..	30.0 24.2	.. 25.0	.. ...	..	..
7. จ.จันทบุรี	Chanthaburi	33.4 23.5	33.1 22.0	33.3 22.5	34.5 20.9	31.0 21.5	31.6 23.2	32.1 21.8	32.7 22.2	27.5	27.
8. อ.แหลมงอบ	Laem Ngop	31.0 23.0	.. 22.0	.. ..	.. ..	.. ..	.. ..	.. ..	.. ..	..	..
9. อ.คลองใหญ่	Khlong Yai	31.6 23.5	32.3 23.6	31.8 21.9	31.5 21.5	31.7 22.1	31.9 24.8	31.8 22.6	31.8 22.9	27.4	26.
<u>อ่าวไทยฝั่งตะวันตก</u>	<u>Gulf of Thailand West Coast</u>										
1. อ.หัวหิน	Hua Hin	31.0 21.7	27.7 24.0	30.2 23.1	31.2 21.4	31.4 22.6	31.2 24.0	31.8 20.5	30.6 22.5	26.6	26.
2. จ.ประจวบคีรีขันธ์	Prachuap Khirikhan	30.8 21.0	25.0 22.9	29.8 21.5	29.9 20.0	30.4 20.9	30.5 22.6	30.9 22.9	29.6 21.7	25.7	26.
3. จ.ชุมพร	Chumphon	30.5 21.2	30.2 25.0	25.2 23.0	30.0 21.0	31.5 20.7	31.7 21.4	33.1 21.4	30.3 22.0	26.2	26.
4. จ.สุราษฎร์ธานี	Bandon	33.0 20.8	32.7 22.7	32.7 20.7	33.3 20.1	32.0 20.2	32.0 21.5	32.0 19.6	32.5 20.8	26.7	26.
5. จ.นครศรีธรรมราช	Nakhon Si Thammarat	31.3 23.0	30.2 23.0	30.6 23.0	31.6 22.4	32.3 22.4	32.6 21.4	33.0 21.0	31.7 22.3	27.0	26.
6. จ.สงขลา	Songkhla	28.1 24.0	30.0 23.4	30.4 26.2	30.4 25.5	30.4 24.0	29.9 21.5	31.1 21.0	30.0 23.7	26.9	27
7. จ.ปัตตานี	Pattani	26.5 23.0	29.5 23.0	31.0 23.5	31.5 22.0	32.0 22.3	30.0 20.5	.. 19.4	30.1 22.0	26.1	..
8. จ.นราธิวาส	Narathiwat	25.0 23.0	.. 22.8	.. 25.0	30.2 23.0	31.0 23.0	29.0 21.5	30.0 21.5	29.0 22.9	26.0	26
<u>ภาคใต้ฝั่งตะวันตก</u>	<u>Southern Thailand West Coast</u>										
1. จ.ระนอง	Ranong	33.5 21.4	34.0 23.2	33.3 23.8	34.0 21.4	35.9 21.1	33.4 20.7	33.1 21.2	33.9 21.8	27.9	26
2. จ.ภูเก็ต	Phuket	33.8 21.8	32.7 24.2	30.5 25.3	32.6 21.9	32.8 23.8	32.2 24.5	32.2 21.7	32.4 23.3	27.9	27
3. จ.ตรัง	Trang	31.8 24.4	32.3 24.4	33.1 22.5	32.2 20.8	33.3 21.0	34.7 20.2	.. 20.2	32.9 21.9	27.4	27

แก้ไขเพิ่มเติมรายงานอากาศประจำสัปดาห์ฉบับที่ ๙/๒๕๑๐ เนื่องจากได้รับรายงานภายหลัง

Correction in weekly weather report No. 9/1967 for late report rainfall data

สถานีฝน	Station	วันที่และจำนวนน้ำฝนเป็นมิลลิเมตร Date and amount of rainfall in m.m. กุมภาพันธ์ February							ฝนรวม ม.ม. Total m.m.	ฝนรวมตั้งแต่ 1 ม.ค. Accumulative rain-fall Since Jan. 1	
		20	21	22	23	24	25	26		ฝนจริง Actual	สูง(+)ต่ำ(-) กว่าปกติ Above(+) Below(-) Normal
ภาคเหนือ	Northern Part										
2.อ.นาน้อย	Na Noi							17.6	17.6		
1.อ.ลับแล	Lap Lae							35.2	35.2		
1.อ.น้ำปาด	Nam Pat							30.0	30.0		
1.จ.สุโขทัย	Sukhothai							0.1	0.1	33.5	+ 21.6
2.อ.สวรรคโลก	Sawankhalok							6.6	6.6		
3.อ.กงไกรลาศ	Kongkrailat							0.7	0.7		
3.อ.พรหมพิราม	Phrom Phiram							7.5	7.5		
5.อ.บางกระทุ่ม	Bang Krathum						3.1	4.2	7.3		
0.อ.คลองขลุง	Khlong Khlung							16.2	16.2		
2.อ.ขาณุวรลักษบุรี	Khanu Woralakburi							8.2	8.2		
5.อ.หล่มเก่า	Lom Kao							4.5	4.5		
ภาคตะวันออกเฉียงเหนือ	Northeastern Part										
2.อ.เชียงคาน	Chiangkhan							38.3	38.3		
5.อ.วังสะพุง	Wang Saphung						1.8	4.6	6.4		
6.อ.ชนบท	Chonnabot						24.5	11.2	35.7		
5.อ.นางรอง	Nang Rong							8.3	35.2		
ภาคกลาง	Central Part										
7.จ.สมุทรปราการ	Samut Prakan							0.4	0.4	4.9	- 40.2
อ่าวไทยฝั่งตะวันตก	Gulf of Thailand West Coast										
4.อ.ยี่งอ	Yi Ngo							11.3	16.2		
5.อ.ระแงะ	Ra Ngae							18.8	18.8		
5.อ.ตากใบ	Tak Bai							11.1	11.1		
ภาคใต้ฝั่งตะวันตก	Southern Thailand West Coast										
1.อ.ตะกั่วป่า	Takua Pa							5.7	5.7		

กรมอุตุนิยมวิทยา สำนักนายกรัฐมนตรี

รายงานอากาศประจำสัปดาห์ ระหว่างวันที่ ๖ ถึง ๑๒ มีนาคม ๒๕๑๐

และ

การคาดหมายลักษณะอากาศ ระหว่างวันที่ ๑๓ ถึง ๑๙ มีนาคม ๒๕๑๐

ฉบับที่ ๑๑/๒๕๑๐

พลเรือโท สนิธ เวสารัชชนันท์

อธิบดีกรมอุตุนิยมวิทยา

ATMOSPHERIC SCIENCES LIBRARY
E. S. S. A.
U.S. Dept. of Commerce

METEOROLOGICAL DEPARTMENT

OFFICE OF THE PRIME MINISTER

BANGKOK THAILAND

WEEKLY WEATHER REPORT

DURING THE PERIOD MARCH 6 — 12, 1967

AND

WEATHER OUTLOOK

DURING MARCH 13 — 19, 1967

No. 11 / 1967

Sanit Vesa — rajananda

Vice Admiral, Director General

การคาดหมายลักษณะอากาศใน ๗ วันข้างหน้า
ตั้งแต่วันที่ ๑๓ - ๑๙ มีนาคม ๒๕๑๐

ลักษณะทั่วไป

บริเวณความกดอากาศสูงในประเทศจีนอ่อนกำลังลงมาก ลมฝ่ายตะวันออกจากทะเลจีนใต้จะพัดเข้าสู่ประเทศไทยทำให้อุณหภูมิสูงขึ้น อากาศเริ่มร้อนอบอ้าวทั่วไป ลมเฉื่อยทะเลมีกำลังแรงในตอนบ่ายและเย็นตลอดทั้งสองฝั่งของอ่าวไทย

ภาคเหนือ ภาคตะวันออกเฉียงเหนือ ภาคกลาง ภาคตะวันออก อ่าวไทยฝั่งตะวันออก	ตลอดสัปดาห์อากาศโปร่งเป็นส่วนมากและอุณหภูมิจะสูงขึ้น เว้นแต่ในตอนปลายสัปดาห์อาจมีฝนหรือฝนฟ้าคะนองเป็นบางแห่ง
อ่าวไทยฝั่งตะวันตก	ตลอดสัปดาห์จะมีฝนหรือฝนฟ้าคะนองเป็นบางแห่งตามชายฝั่ง
ภาคใต้ฝั่งตะวันตก	ตลอดสัปดาห์อากาศโปร่งเป็นส่วนมาก
พระนคร และ ธนบุรี	ตลอดสัปดาห์อากาศโปร่งเป็นส่วนมากและอุณหภูมิจะสูงขึ้น เว้นแต่ในตอนปลายสัปดาห์อาจมีฝนหรือฝนฟ้าคะนองเป็นบางแห่ง

กรมอุตุนิยมวิทยา
๑๓ มี.ค. ๑๐

Weather Outlook for the next seven days
From March 13 - 19, 1967
General Situation

The high pressure area over China has markedly weakened. The easterly winds from South China sea will prevail over Thailand causing increase in temperature and sultriness in general. Active sea breeze will prevail in the afternoon and evening over both coasts of the Gulf of Thailand.

Northern Part: Northeastern Part: Central Part: Eastern Part: Gulf of Thailand, East Coast:	Throughout the week, fair weather and increase intemperatures except for possible isolated showers or thundershowers at the end of the week.
Gulf of Thailand, West Coast:	Throughout the week isolated showers or thundershowers along the coast.
Southern Thailand, West Coast:	Throughout the week fair weather.
Bangkok and Thonburi:	Throughout the week, fair weather and increase in temperature except for possible isolated showers or thundershowers at the end of the week.

Meteorological Department
13 / 3 / 1967

สรุปลักษณะอากาศทั่วไปในรอบสัปดาห์
ตั้งแต่วันที่ ๖ - ๑๒ มีนาคม ๒๕๑๐

๑. บริเวณความกดอากาศสูงในประเทศจีนได้ทวีกำลังแรงขึ้นและแผ่ลงมาปกคลุมประเทศไทยในตอนต้นและกลางสัปดาห์แล้วอ่อนกำลังลงในตอนปลายสัปดาห์

บริเวณความกดอากาศต่ำในทะเลจีนใต้ทางตะวันตกของเกาะบอร์เนียวได้ทวีกำลังแรงขึ้นเป็นพายุดีเปรสชั่น เมื่อวันที่ ๙ มีนาคม ได้เคลื่อนตัวไปทางตะวันตกอย่างช้า ๆ และขึ้นฝั่งตะวันออกของมาเลเซียแถบเมืองกวนตันเมื่อวันที่ ๑๐ มีนาคม แล้วเคลื่อนตัวต่อไปทางตะวันตกลงสู่ช่องแคบมะละกา

๒. ในระหว่างสัปดาห์มีฝนเล็กน้อยเป็นบางแห่งในภาคเหนือ สำหรับภาคตะวันออกเฉียงเหนือภาคกลางและภาคตะวันออกมีฝนเป็นบางแห่งโดยเฉพาะในตอนต้นสัปดาห์ ส่วนภาคใต้มีฝนเป็นแห่ง ๆ เกือบตลอดสัปดาห์กับมีฝนตกหนักเป็นบางแห่งบางตำบล

๓. ในระหว่างสัปดาห์ อุณหภูมิที่สูงสุดในภาคต่าง ๆ ของประเทศไทยปรากฏดังนี้.-

ภาคเหนือ	๓๗.๔ °ซ.ที่	อ.แม่สะเรียง จ.แม่ฮ่องสอน	เมื่อวันที่ ๖ มี.ค.
ภาคตะวันออกเฉียงเหนือ	๓๓.๘ °ซ.ที่	จ.นครราชสีมา	" ๑๒ "
ภาคกลาง	๓๖.๒ °ซ.ที่	ดอนเมือง จ.พระนคร	" ๑๒ "
อ่าวไทยฝั่งตะวันออก	๓๖.๒ °ซ.ที่	อ.สัตหีบ จ.ชลบุรี	" ๑๐ "
อ่าวไทยฝั่งตะวันตก	๓๓.๓ °ซ.ที่	จ.สุราษฎร์ธานี	" ๗ "
ภาคใต้ฝั่งตะวันตก	๓๕.๕ °ซ.ที่	จ.ระนอง	" ๖ "

กรมอุตุนิยมวิทยา
๑๓ มี.ค.๑๐

General Situation
Period March 6 - 12,1967

1. Active anticyclone in China intensified and extended southward to Thailand in the early and middle periods of the week then weakened during the end of the week.

The low pressure area to the west of Borneo intensified to be a tropical depression on March 9. It moved westward slowly and landed on the east coast of Malasia at the vicinity of Kuantan on March 10, and furthur moved westward into Malacca Strait.

2. Isolated light rains occurred in the Northern part during the week, while isolated rainshowers in the Northeastern, Central and Eastern parts especially in the early period of the week. Scattered rains with isolated heavy falls were recorded in the Southern part almost throughout the week.

3. During the week, the highest temperature in the various part of Thailand were as follows:-

Northern Part	37.4 C.	at Mae Sariang	on Mar. 6
Northeastern Part	33.8 C.	at Nakhon Ratchasima	" " 12
Central Part	36.2 C.	at Don Muang	" " 12
Gulf of Thailand, East Coast	36.2 C.	at Sattahip, Chonburi	" " 10
Gulf of Thailand, West Coast	33.3 C.	at Bandon	" " 7
SouthernThailand, West Coast	35.5 C.	at Ranong	" " 6

Metorological Department
13 / 3 / 1967

ข่าวอากาศเพื่อการเกษตรประจำสัปดาห์

ระหว่างวันที่ ๖ - ๑๒ มีนาคม ปรากฏว่ามีฝนเล็กน้อยเป็นบางแห่งในภาคเหนือ สำหรับภาคตะวันออกเฉียงเหนือ ภาคกลาง และภาคตะวันออก มีฝนเป็นบางแห่งโดยเฉพาะในตอนต้นสัปดาห์ ส่วนภาคใต้มีฝนเป็นแห่ง ๆ เกือบตลอดสัปดาห์ กับมีฝนตกหนักเป็นบางแห่งบางตำบล

ข้อควรระวัง

ในระยะนี้อากาศแห้งแล้งทั่วไป และปรากฏว่ามีเพลี้ยเกิดขึ้นในบางจังหวัดทางภาคใต้ ลักษณะแห้งแล้ง ฝนน้อย จะช่วยทำให้เพลี้ยระบาดแพร่หลายได้มากขึ้น จึงขอให้กสิกรควรระมัดระวังไว้ด้วย.

กองอากาศเกษตร กรมอุตุนิยมวิทยา
๑๓ มีนาคม ๒๕๑๐

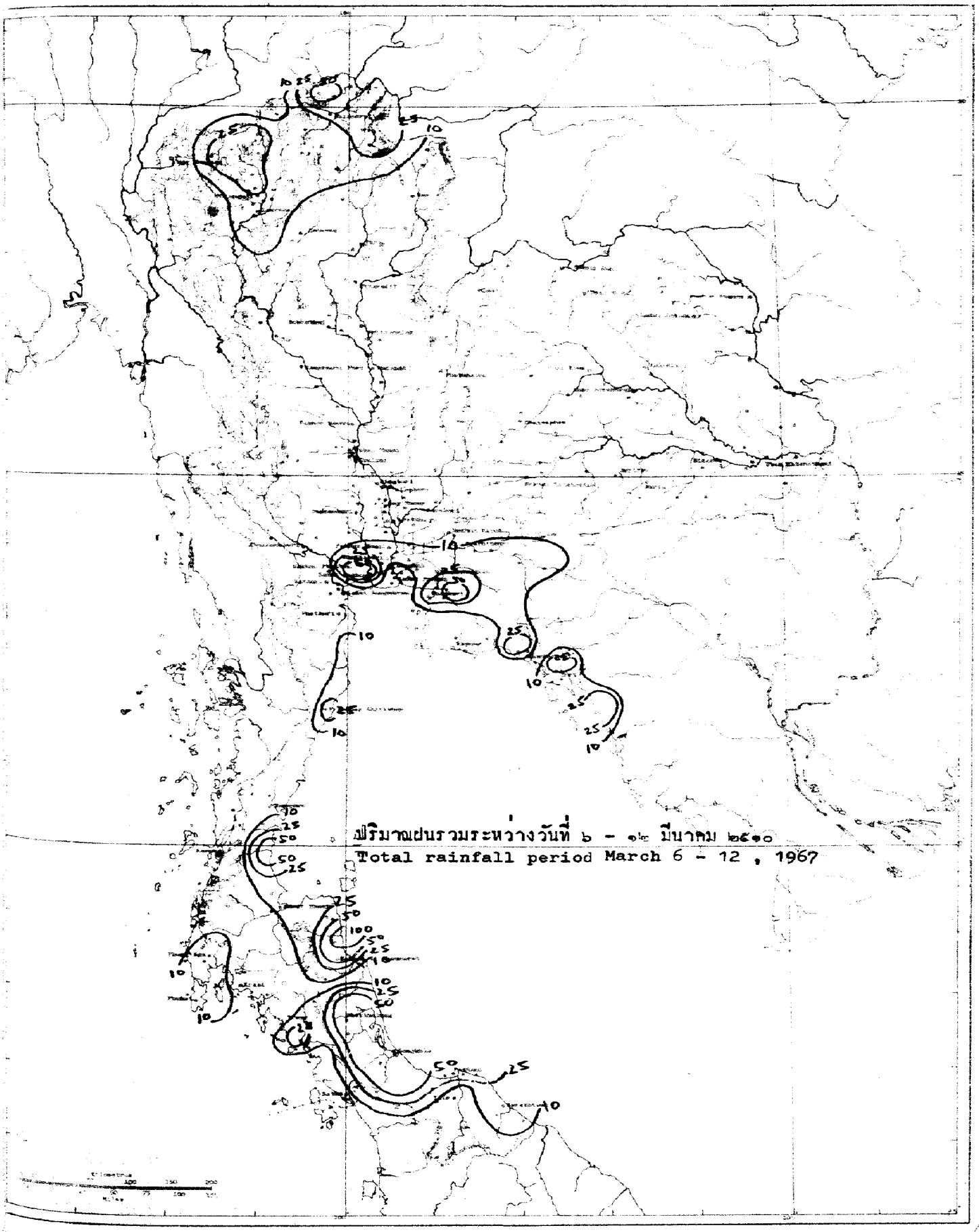
ปริมาณฝนรวมระหว่างวันที่ ๖ - ๑๒ มีนาคม ๒๕๑๐
Total rainfall period March 6 - 12 , 1967

สถานีฝน	Station	วันที่และจำนวนน้ำฝนเป็นมิลลิเมตร Date and amount of rainfall in m.m. มีนาคม March							ฝนรวม มม. Total m.m.	ฝนรวมตั้งแต่ 1 มก. Accumulative rai-fall Since Jan.1	
		6	7	8	9	10	11	12		ฝนจริง Actual	สูง(+)ต่ำ(-) กว่าปกติ Above(+) Below(-) Normal
ภาคเหนือ	Northern Part										
1.จ.เชียงราย	Chiangrai*		0.5	0.1	12.9	4.0	13.8		31.3	39.6	+ 20.8
2.อ.แม่สาย	Mae Sai								0.0		
3.อ.เชียงแสน	Chiangsaen		T		33.1		3.3		36.4		
4.อ.เชียงของ	Chiangkhong				67.2		7.6		74.8		
5.อ.แม่จัน	Mae Chan					31.6	18.6		50.2		
6.อ.แม่สรวย	Mae Sruai				11.2	8.7		2.6	22.5		
7.อ.เทิง	Thoeng	2.8			10.5	17.5	1.6		32.4		
8.อ.เชียงคำ	Chiangkham	30.5							30.5		
9.อ.พาน	Phan				8.9	5.9	8.1		22.9		
10.อ.เวียงป่าเป้า	Wing Pa Pao						22.1		22.1		
11.อ.พะเยา	Phayao								0.0		
12.จ.แม่ฮ่องสอน	Mae Hongson*				2.0		T		2.0	9.9	- 12.7
13.อ.ปาย	Pai				11.2		15.0		26.2		
14.อ.ขุนยวม	Khun Yaum								0.0		
15.อ.แม่สะเรียง	Mae Sariang*					0.1			0.1	0.1	- 20.2
16.จ.เชียงใหม่	Chiangmai*				1.2	0.9			2.1	8.3	- 13.5
17.อ.ฝาง	Fang				8.7				8.7		
18.อ.เชียงดาว	Chiangdao				28.5				28.5		
19.อ.แม่แตง	Mae Taeng								0.0		
20.อ.แม่ริม	Mae Rim								0.0		
21.อ.สันทราย	San Sai				5.2				5.2		
22.อ.ดอยสะเก็ด	Doi Saket				19.8				19.8		
23.อ.สันกำแพง	San Kamphaeng								0.0		
24.อ.ฮางดง	Hang Dong								0.0		
25.อ.สารภี	Saraphi								0.0		
26.อ.สันป่าตอง	San Pa Tong								0.0		
27.อ.จอมทอง	Chom Thong								0.0		
28.อ.ฮอด	Hot								0.0		
29.จ.ลำพูน	Lamphun								0.0	..	..
30.อ.ป่าซาง	Pasang								0.0		
31.จ.ลำปาง	Lampang*						0.4		0.4	0.6	- 20.7
32.อ.งาว	Ngao								0.0		
33.อ.แจ้ห่ม	Chae Hom								0.0		
34.อ.เกาะคา	Ko Kha								0.0		
35.อ.สบปราบ	Sop Prap								0.0		
36.อ.เถิน	Thoen								0.0		
37.จ.แพร่	Phrae Airport*								0.0	16.7	- 14.7
38.อ.สูงเม่น	Sung Men								0.0		
39.จ.น่าน	Nan*								0.0	3.8	- 38.4

สถานีฝน	Station	วันที่และจำนวนน้ำฝนเป็นมิลลิเมตร Date and amount of rainfall in m.m. มีนาคม March 6	7	8	9	10	11	12	ฝนรวม ม.ม. Total m.m.	ฝนรวมตั้งแต่ 1 ม.ค. Accumulative rain-fall Since Jan. 1 ฝนจริง Actual	สูง(+)ต่ำ(-) กว่าปกติ Above(+) Below(-) Normal
.อ.ทุ่งช้าง	Thung Chang								0.0		
.อ.ปัว	Pua						4.0		4.0		
.อ.นาน้อย	Na Noi								0.0		
.จ.อุตรดิตถ์	Uttaradit*								0.0	28.4	- 9.7
.อ.ลับแล	Lap Lae								0.0		
.อ.น้ำปาด	Nam Pat								0.0		
.จ.ตาก	Tak								0.0		
.เขื่อนภูมิพล	Bhumibol Dam*								0.0		
.อ.บ้านตาก	Ban Tak								0.0		
.สนามบินตาก	Tak Airport*								0.0	1.6	- 11.8
.อ.แม่สอด	Mae Sot*								0.0	0.0	- 14.9
.จ.สุโขทัย	Sukhothai								0.0	45.0	+ 20.5
.อ.สวรรคโลก	Sawankhalok								0.0		
.อ.กงไกรลาศ	Kongkrailat								0.0		
.อ.ศรีสำโรง	Si Samrong								0.0		
.จ.พิษณุโลก	Phitsanulok*								0.0	33.1	- 12.5
.อ.พรหมพิราม	Phrom Phiram								0.0		
.อ.วังทอง	Wang Thong								0.0		
.อ.บางกระทุ่ม	Bang Kratum								0.0		
.จ.กำแพงเพชร	Kamphaeng Phet								0.0	3.6	- 21.3
.อ.คลองขลุง	Khlong Khlung		T						T		
.อ.ขาณุวรลักษบุรี	Khanu Woralakburi		T						T		
.จ.พิจิตร	Phichit								0.0	0.0	- 32.6
.อ.ตะพานหิน	Taphanhin								0.0		
.อ.บางมูลนาค	Bang Munnak								0.0		
.จ.เพชรบูรณ์	Phetchabun*								0.0	5.6	- 50.0
.อ.หล่มเก่า	Lom Kao								0.0		
.อ.หล่มสัก	Lom Sak								0.0		
.อ.ชนแดน	Chon Daen								0.0		
.อ.วิเชียรบุรี	Wichianburi								0.0		
ตะวันออกเฉียงเหนือ	Northeastern Part										
.จ.เลย	Loei*								0.0	41.6	- 0.4
.อ.เชียงคาน	Chiangkhan								0.0		
.อ.ท่าลี่	Tha Li								0.0		
.อ.ด่านซ้าย	Dan Sai								0.0		
.อ.วังสะพุง	Wang Saphung								0.0		
.จ.หนองคาย	Nong Khai*								0.0	5.8	- 44.8
.อ.บึงกาฬ	Bung Kan								0.0		
.อ.โพนพิสัย	Phon Phisai								0.0		
.อ.ท่าบ่อ	Tha Bo								0.0		

สถานีฝน	Station	วันที่และจำนวนน้ำฝนเป็นมิลลิเมตร Date and amount of rainfall in m.m. มีนาคม March							ฝนรวม ม.ม. Total m.m.	ฝนรวมตั้งแต่ 1 ม.ค. Accumulative rainfall Since Jan.1	
		6	7	8	9	10	11	12		ฝนจริง Actual	สูง(+)ต่ำ(-)กว่าปกติ Above(+) Below(-) Normal
10.จ.อุดรธานี	Udon Thani*	0.3							0.3	2.4	- 14.9
11.อ.บ้านผือ	Ban Phu								0.0		
12.อ.เพ็ญ	Phen								0.0		
13.อ.หนองหาร	Nong Han								0.0		
14.อ.หนองบัวลำภู	Nong Bua Lamphu								0.0		
15.จ.สกลนคร	Sakon Nakhon*								0.0	0.8	- 20.3
16.อ.วานรนิวาส	Wanon Niwat								0.0		
17.อ.ส่วางแดนดิน	Sawang Daen Din								0.0		
18.อ.พรรณานิคม	Phanna Nikhom								0.0		
19.จ.นครพนม	Nakhon Phanom*	T							T	8.7	- 32.5
20.อ.บ้านแพง	Ban Phaeng								0.0		
21.อ.ท่าอุเทน	Tha Uten								0.0		
22.อ.นาแก	Na Kae								0.0		
23.อ.ธาตุพนม	That Phanom								0.0		
24.อ.มุกดาหาร	Mukdahan*								0.0	0.0	- 26.6
25.จ.ชัยภูมิ	Chaiyaphum*								0.0	37.7	+ 14.6
26.อ.ภูเขียว	Phu Khieo								0.0		
27.อ.เกษตรสมบูรณ์	Kaset Sombun								0.0		
28.อ.คอนสวรรค์	Khon Sawan								0.0		
29.อ.จตุรัส	Chaturat								0.0		
30.อ.บำเหน็จณรงค์	Bamnet Narong								0.0		
31.จ.ขอนแก่น	Khon Kaen*								0.0	49.5	+ 10.5
32.อ.น้ำพอง	Nam Phong								0.0		
33.อ.ภูเวียง	Phu Wiang								0.0		
34.อ.ชุมแพ	Chum Phae								0.0		
35.อ.มัญจาคีรี	Mancha Khiri								0.0		
36.ต.ชนบท	Chonnabot								0.0		
37.อ.บ้านไผ่	Ban Phai								0.0		
38.อ.พล	Phon								0.0		
39.จ.มหาสารคาม	Maha Sarakham								0.0	1.3	- 16.1
40.อ.โกสุมพิสัย	Kosum Phisai								0.0		
41.อ.บรบือ	Borabu								0.0		
42.อ.พยัคฆภูมิพิสัย	Phayakphum Phisai								0.0		
43.จ.กาฬสินธุ์	Kalasin								0.0	0.0	- 47.4
44.อ.สหัสขันธ์	Sahatkhan								0.0		
45.อ.ยางตลาด	Yang Talat								0.0		
46.อ.กันทรวิชัย	Kanthara Wichai								0.0		
47.อ.กมลาสัย	Kamalasai								0.0		
48.จ.ร้อยเอ็ด	Roi Et*								0.0	6.8	- 24.7
49.อ.โพนทอง	Phon Thong								0.0		

สถานีฝน	Station	วันที่และจำนวนน้ำฝนเป็นมิลลิเมตร Date and amount of rainfall in m.m. มีนาคม March 6	7	8	9	10	11	12	ฝนรวม ม.ม. Total m.m.	ฝนรวมตั้งแต่ 1 ม.ค. Accumulative rain-fall Since Jan. 1 ฝนจริง Actual	สูง(+)ต่ำ(-) กว่าปกติ Above(+) Below(-) Normal
1.อ.ธวัชบุรี	Thawatburi								0.0		
1.อ.อาจสามารถ	At Samat								0.0		
2.อ.เสลภูมิ	Selaphum								0.0		
3.อ.จตุรพักตรพิมาน	Chaturaphak Phiman								0.0		
4.อ.เกษตรวิสัย	Kaset Wisai								0.0		
5.อ.พนมไพร	Phanom Phrai								0.0		
6.อ.สุวรรณภูมิ	Suwannaphum								0.0		
7.จ.นครราชสีมา	Nakhon Ratchasima*								0.0	0.3	- 54.2
8.อ.บัวใหญ่	Bua Yai								0.0		
9.อ.คง	Khong								0.0		
10.อ.ด่านขุนทด	Dan Khunthot								0.0		
11.อ.โนนไทย	Non Thai								0.0		
12.อ.โนนสูง	Non Sung								0.0		
13.อ.พิมาย	Phimai								0.0		
14.อ.บากช่อง	Pak Chong								0.0		
15.อ.สีคิ้ว	Si Khiu								0.0		
16.อ.สูงเนิน	Sung Noen								0.0		
17.อ.จักราช	Chakkarat								0.0		
18.อ.ปักธงชัย	Pak Thong Chai								0.0		
19.อ.โชคชัย	Chok Chai								0.0		
20.อ.ครบุรี	Khonburi								0.0		
21.จ.บุรีรัมย์	Burirum								0.0	0.0	- 33.9
22.อ.พุทไธสง	Phutthai Song								0.0		
23.อ.สตึก	Satuk								0.0		
24.อ.ลำปลายมาศ	Lam Plai Mat								0.0		
25.อ.นางรอง	Nang Rong								0.0		
26.อ.ประโคนชัย	Prakhon Chai								0.0		
27.จ.สุรินทร์	Surin*								0.0	15.5	+ 1.5
28.อ.ท่าตูม	Tha Tum								0.0		
29.อ.รัตนบุรี	Rattanaburi								0.0		
30.อ.ศรีขรภูมิ	Si Khoraphum								0.0		
31.อ.ปราสาท	Prasat								0.0		
32.อ.สังขะ	Sangkha								0.0		
33.จ.ศรีสะเกษ	Sisaket								0.0	0.0	- 6.1
34.อ.ราษีไศล	Rasisalai								0.0		
35.อ.อุทุมพรพิสัย	Uthumphon Phisai								0.0		
36.อ.กันทรารมย์	Kanthararom								0.0		
37.อ.ขุขันธ์	Khukhan								0.0		
38.อ.กันทราลักษณ์	Kantharalak								0.0		
39.จ.อุบลราชธานี	Ubon Ratchathani*								0.0	0.0	- 9.5

สถานีฝน	Station	วันที่และจำนวนน้ำฝนเป็นมิลลิเมตร Date and amount of rainfall in m.m. มีนาคม March 6	7	8	9	10	11	12	ฝนรวม ม.ม. Total m.m.	ฝนรวมตั้งแต่ 1 ม.ค. Accumulative rainfall Since Jan.1 ฝนจริง Actual	สูง(+)ต่ำ(-)กว่าปกติ Above(+) Below(-) Normal
90.อ.ชานุมาน	Chanuman								0.0		
91.อ.เขมราฐ	Khemmarat								0.0		
92.อ.อำนาจเจริญ	Amnat Charoen								0.0		
93.อ.ยะโสธร	Yasothon								0.0		
94.อ.คำเขื่อนแก้ว	Kham Khuan Kaeo								0.0		
95.อ.ตระการพืชผล	Trakan Phut Phon								0.0		
96.อ.มหาชนะชัย	Maha Chana Chai								0.0		
97.อ.เขื่องใน	Khuang Nai								0.0		
98.อ.โขงเจียม	Khong Chiam								0.0		
99.อ.พิบูลมังษาหาร	Phibun Mangsahan								0.0		
100.อ.เดชอุดม	Det Udom								0.0		
<u>ภาคกลาง</u>	<u>Central Part</u>										
1.จ.นครสวรรค์	Nakhon Sawan*								0.0	1.6	- 38.1
2.อ.บรรพตพิสัย	Banphot Phisai								0.0		
3.อ.ลาดยาว	Lat Yao								0.0		
4.อ.ชุมแสง	Chumsaeng								0.0		
5.อ.พยุหคีรี	Phayuha Khiri								0.0		
6.จ.อุทัยธานี	Uthai Thani								0.0	0.0	- 39.5
7.อ.หนองฉาง	Nong Chang								0.0		
8.อ.ทับทัน	Thab Than								0.0		
9.อ.หนองขาหย่าง	Nong Kha Yang								0.0		
10.อ.บ้านไร่	Ban Rai								0.0		
11.จ.ชัยนาท	Chainat								0.0	4.0	- 32.6
12.อ.มโนรมย์	Manorom								0.0		
13.อ.วัดสิงห์	Wat Sing								0.0		
14.จ.สิงห์บุรี	Singburi								0.0	0.0	- 45.3
15.อ.อินทรบุรี	Inburi								0.0		
16.อ.บางระจัน	Bangrachan								0.0		
17.อ.พรหมบุรี	Phromburi	2.2							2.2		
18.จ.ลพบุรี	Lopburi*								0.0	3.0	- 24.6
19.อ.บ้านหมี่	Ban Mi								0.0		
20.อ.ไชยบาดาล	Chai Badan								0.0		
21.อ.ท่าวุ้ง	Tha Wung								0.0		
22.จ.สุพรรณบุรี	Suphanburi*	4.8							4.8	5.7	- 30.3
23.อ.เดิมบางนางบวช	Doembang Nangbuat								0.0		
24.อ.สามชุก	Sam Chuk								0.0		
25.อ.ศรีประจันต์	Si Prachan								0.0		
26.อ.บางปลาม้า	Bang Pla Ma								0.0		
27.อ.สองพี่น้อง	Song Phi Nong								0.0		
28.จ.อ่างทอง	Ang Thong								0.0	8.5	- 39.6

สถานีฝน	Station	วันที่และจำนวนน้ำฝนเป็นมิลลิเมตร Date and amount of rainfall in m. m. มีนาคม March 6	7	8	9	10	11	12	ฝนรวม ม.ม. Total m. m.	ฝนรวมตั้งแต่ 1 ม.ค. Accumulative rain-fall Since Jan. 1 ฝนจริง Actual	สูง(+)ต่ำ(-) กว่าปกติ Above(+) Below(-) Normal
.อ.โพธิ์ทอง	Pho Thong								0.0		
.อ.ไชโย	Chaiyo								0.0		
.อ.วิเศษไชยชาญ	Wiset Chaichan								0.0		
.อ.ป่าโมก	Pa Mok								0.0		
.จ.สระบุรี	Saraburi								0.0	0.0	- 42.0
.อ.บ้านหมอ	Ban Mo								0.0		
.อ.แก่งคอย	Kaeng Khoi								0.0		
.อ.หนองแค	Nong Khae	2.6							2.6		
.จ.พระนครศรีอยุธยา	Ayutthaya	0.3							0.3	34.8	- 15.3
.อ.ท่าเรือ	Tha Rua	1.7							1.7		
.อ.ผักไห่	Phak Hai								0.0		
.อ.บางบาล	Bang Ban								0.0		
1.อ.บางไทร	Bang Sai	62.3							62.3		
2.อ.เสนา	Sena	37.0							37.0		
3.อ.บางปะอิน	Bang Pa-in								0.0		
4.จ.นครนายก	Nakhon Nayok								0.0	0.0	- 67.8
5.อ.บ้านนา	Ban Na								0.0		
6.อ.ปากพลี	Pak Phli								0.0		
7.จ.ปราจีนบุรี	Prachinburi*								0.0	24.8	- 51.8
8.อ.บ้านสร้าง	Ban Sang								0.0		
9.อ.ศรีมหาโพธิ์	Si Maha Pho								0.0		
0.อ.กบินทร์บุรี	Kabinburi								0.0		
1.อ.สระแก้ว	Sa Kaeo								0.0		
2.อ.วัฒนานคร	Watthana Nakhon	0.9							0.9		
3.อ.อรัญประเทศ	Aranyaprathet*	0.3							0.3	1.2	- 55.8
4.จ.ปทุมธานี	Pathum Thani	T							T	10.3	- 27.5
5.อ.ธัญบุรี	Thanyaburi								0.0		
6.จ.นนทบุรี	Nonthaburi	14.7							14.7	21.6	- 19.5
7.อ.บางบัวทอง	Bang Bua Thong	1.5							1.5		
8.จ.กาญจนบุรี	Kanchanaburi*								0.0	0.0	- 46.8
9.อ.สังขละบุรี	Sang Khlaburi								0.0		
0.อ.ทองผาภูมิ	Thong Pha Phum								0.0		
1.อ.ไทรโยค	Sai Yok								0.0		
2.กิ่ง อ.ศรีสวัสดิ์	Si Sawat								0.0		
3.อ.บ่อพลอย	Bo Phloi								0.0		
4.อ.พนมทวน	Phanom Thuan								0.0		
5.อ.ท่าม่วง	Tha Muang								0.0		
6.จ.นครปฐม	Nakhon Pathom								0.0	0.0	- 21.4
7.อ.นครชัยศรี	Nakhon Chai Si	83.7							83.7		
8.จ.ธนบุรี (บางกอกน้อย)	Thonburi								0.0	9.8	+ 4.5

สถานีฝน	Station	วันที่และจำนวนน้ำฝนเป็นมิลลิเมตร Date and amount of rainfall in m.m. มีนาคม March 6	7	8	9	10	11	12	ฝนรวม มม. Total m.m.	ฝนรวมตั้งแต่ 1 ม. Accumulative rainfall Since Jan. ฝนจริง Actual	สูง(+)ต่ำ(-) กว่าปกติ Above(+) Below(-) Normal
69.อ.บางขุนเทียน	Bang Khun Thian								0.0		
70.กรมอุตุนิยมวิทยา	Bangkok*	3.8	0.4						4.2	10.5	- 41.2
71.สนามบินดอนเมือง	Don Muang*	1.1							1.1	1.2	- 49.5
72.อ.บางเขน	Bang Khen	T							T		
73.อ.มีนบุรี	Minburi								0.0		
74.อ.ลาดกระบัง	Lat Krabang	T							T		
75.อุตุฯบางนา	Bang Na*	1.3							1.3		
76.จ.ฉะเชิงเทรา	Chachoengsao								0.0	37.2	- 5.5
77.อ.บ้านโพธิ์	Ban Pho	27.9							27.9		
78.จ.ราชบุรี	Ratburi	T							T	10.3	- 20.8
79.อ.บ้านโป่ง	Ban Pong								0.0		
80.อ.โพธาราม	Photharam								0.0		
81.อ.ดำเนินสดวก	Damnoen Saduak								0.0		
82.อ.ปากท่อ	Pak Tho								0.0		
83.จ.สมุทรสงคราม	Samut Songkhram	9.2							9.2	14.1	- 4.6
84.อ.บางคนที	Bang Khonthi								0.0		
85.อ.อัมพวา	Amphawa	2.9							2.9		
86.จ.สมุทรสาคร	Samut Sakhon								0.0	13.1	- 23.6
87.จ.สมุทรปราการ	Samut Prakan	2.8							2.8	8.4	- 27.8
88.อ.พระประแดง	Phrapradaeng								0.0		
89.ป้อมพระจุลฯ	Pom Phrachun*	..	..	..	..	..	..		..		
90.บางปู	Bang Pu*								0.0		
91.อ.บางพลี	Bang Phli								0.0		
อ่าวไทยฝั่งตะวันออก	Gulf of Thailand East Coast										
1.จ.ชลบุรี	Chonburi*	32.4							32.4	56.1	+ 4.0
2.อ.พานทอง	Phan Thong								0.0		
3.อ.พนัสนิคม	Phanat Nikhom	95.3							95.3		
4.อ.บ้านบึง	Ban Bung	21.9							21.9		
5.อ.สีชัง	Si Chang*								0.0		
6.อ.ศรีราชา	Si Racha								0.0		
7.อ.สัตหีบ	Sattahip*								0.0	39.6	- 35.3
8.จ.ระยอง	Rayong								0.0	10.6	- 50.5
9.อ.บ้านค่าย	Ban Khai								0.0		
10.อ.บ้านเพ	Ban Phe*	5.4							5.4		
11.อ.แกลง	Klaeng	0.9							0.9		
12.จ.จันทบุรี	Chanthaburi*	4.7							4.7	74.8	- 15.4
13.อ.โป่งน้ำร้อน	Pong Namron								0.0		
14.อ.ท่าใหม่	Tha Mai	40.4							40.4		
15.อ.มะขาม	Makham		1.3						1.3		
16.อ.ขลุง	Khlung								0.0		

สถานีฝน	Station	วันที่และจำนวนน้ำฝนเป็นมิลลิเมตร Date and amount of rainfall in m.m. มีนาคม March							ฝนรวม ม.ม. Total m.m.	ฝนรวมตั้งแต่ 1 ม.ค. Accumulative rain-fall Since Jan. 1	
		6	7	8	9	10	11	12		ฝนจริง Actual	สูง(+)ต่ำ(-) กว่าปกติ Above(+) Below(-) Normal
จ.ตราด	Trat	16.1							16.1	36.8	- 77.6
อ.เขาสมิง	Khao Saming	24.8							24.8		
อ.แหลมงอบ	Laem Ngop	12.2							12.2		
อ.คลองใหญ่	Khlong Yai*	48.5							48.5	100.1	- 76.6
ภาคฝั่งตะวันตก	Gulf of Thailand West Coast										
จ.เพชรบุรี	Phetburi	4.9							4.9	17.1	- 12.2
อ.บ้านแหลม	Ban Laem	2.1							2.1		
อ.ชะอำ	Cha Am	8.7							8.7		
จ.ประจวบคีรีขันธ์	Prachuap Khirikhan*		27.8						27.8	114.2	+ 26.6
อ.หัวหิน	Hua Hin*	11.8							11.8	21.1	- 18.8
จ.ชุมพร	Chumphon*		2.4			2.5			4.9	283.7	+111.8
อ.ท่าแซะ	Tha Sae		7.5						7.5		
อ.สวี	Sawi		7.4			5.7			13.1		
อ.หลังสวน	Lang Suan		2.6			78.3			80.9		
จ.สุราษฎร์ธานี	Bandon*			2.1		8.8	2.3		13.2	381.3	+296.4
อ.ไชยา	Chaiya								0.0		
อ.พุนพิน	Phun Phin					0.5			0.5		
อ.บ้านนาสาร	Ban Nasan								0.0		
จ.นครศรีธรรมราช	Nakhon Si Thammarat*			23.7		45.4	4.9		74.0	778.5	+439.1
อ.สิชล	Sichon								0.0		
อ.ท่าศาลา	Tha Sala		48.2		45.1	37.2			130.5		
อ.จวาง	Chawang								0.0		
อ.ทุ่งสง	Thun Song				3.9	12.7			16.6		
อ.ร่อนพิบูลย์	Ron Phibun								0.0		
อ.ปากพนัง	Pak Phanang				6.6				6.6		
จ.พัทลุง	Phatthalung				7.8	50.5	2.8		61.1	690.6	+425.6
อ.เขาไชยสน	Khao Chai Son				32.8	42.8			75.6		
จ.สงขลา	Songkhla*				8.5	20.4	55.7		84.6	458.9	+267.6
อ.รัตภูมิ	Rattaphum								0.0		
อ.หาดใหญ่	Hat Yai					40.0	22.2		62.2		
อ.สะเดา	Sadao								0.0		
จ.ปัตตานี	Pattani*			T	28.0	T	16.0		44.0	674.8	+554.7
อ.หนองจิก	Nong Chik								0.0		
อ.ยะหริ่ง	Yaring				20.0				20.0		
อ.ปะนาเระ	Panare				15.4	12.5			27.9		
จ.ยะลา	Yala				5.1				5.1	673.1	..
อ.เบตง	Be Tong								0.0		
จ.นราธิวาส	Narathiwat*			8.4	2.3	2.2			12.9	1120.3	+651.0
อ.ยี่งอ	Yi Ngo			6.6	9.7				16.3		
อ.ระแงะ	Ra Ngae				4.4	9.1		9.2	22.7		

สถานีฝน	Station	วันที่และจำนวนน้ำฝนเป็นมิลลิเมตร Date and amount of rainfall in m.m. มีนาคม March 6	7	8	9	10	11	12	ฝนรวม ม.ม. Total m.m.	ฝนรวมตั้งแต่ 1 ม. Accumulative rainfall Since Jan. ฝนจริง Actual	สูง(+)ต่ำ(-) กว่าปกติ Above(+) Below(-) Normal
36.อ.ตากใบ	Tak Bai								0.0		
ภาคใต้ฝั่งตะวันตก	Southern Thailand West Coast										
1.จ.ระนอง	Ranong*					0.6	T		0.6	110.7	+ 20.5
2.อ.กระบุรี	Kraburi								0.0		
3.จ.พังงา	Phang Nga		8.3				14.7		23.0	123.8	- 31.8
4.อ.ตะกั่วป่า	Takua Pa								0.0		
5.อ.ท้ายเหมือง	Thai Muang		0.3			4.8	3.6		8.7		
6.อ.ตะกั่วทุ่ง	Takua Thung	0.1							0.1		
7.จ.ภูเก็ต	Phuket*	..	..	..	..	..	..	..	..		
8.สนามบินภูเก็ต	Phuket Airport*		T		4.7	8.8	T		13.5	117.1	+ 33.8
9.อ.ถลาง	Thalang								0.0		
10.จ.กระบี่	Krabi					1.5	T		1.5	131.4	..
11.อ.คลองท่อม	Khlong Thom			0.4	T				0.4		
12.จ.ตรัง	Trang	..	..	..	..	..	..	..	..	..	
13.สนามบินตรัง	Trang Airport*				0.3	21.2			21.5	349.2	+278.6
14.อ.สิเกา	Si Kao				0.3	3.6	2.5		6.4		
15.อ.ย่านตาขาว	Yan Ta Khao					30.8			30.8		
16.อ.ปะเหลียน	Pa Lian				T	7.3			7.3		
17.จ.สตูล	Satun								0.0	171.3	+ 75.6
18.อ.ละงู	La Ngu								0.0		

หมายเหตุ			Remark		
	ช่องว่าง	ไม่มีรายงานฝนตก		Blank	No report
	*	สถานีตรวจอากาศ		*	Synoptic Station
	T	ฝนเล็กน้อยวัดไม่ได้		T	Trace
	..	ไม่มีรายงาน		..	No report

อุณหภูมิสูงสุดและต่ำสุดประจำวันที่ ๖ - ๑๒ มีนาคม ๒๕๑๐

Daily Max. and Min. Temperature March 6 - 12, 1967

สถานี	Station	อุณหภูมิสูงสุดและต่ำสุดเป็นองศา ซ. Max. and Min. Temperature in degree C. 6	7	8	9	10	11	12	เฉลี่ยสูงสุดต่ำสุด Average Max. Min.	เฉลี่ยในสัปดาห์ Weekly Mean	ค่าปกติประจำเดือน Monthly Normal
ภาคเหนือ	Northern Part										
1.จ.เชียงราย	Chiangrai	31.0 15.4	27.8 19.5	28.5 17.8	27.8 17.8	22.8 17.5	26.7 16.0	29.2 14.4	27.7 16.9	22.3	21.5
2.อ.ฝาง	Fang	..	..	..	..	..	..	..	..	..	..

สถานี	Station	อุณหภูมิสูงสุดและต่ำสุดเป็นองศา ซ. Max. and Min. Temperature in degree C.							เฉลี่ยสูงสุด ต่ำสุด Average Max. Min.	เฉลี่ยในสัปดาห์ Weekly Mean	ค่าปกติประจำเดือน Monthly Normal
		6	7	8	9	10	11	12			
จ.แม่ฮ่องสอน	Mae Hongson	35.6 14.5	35.7 13.8	35.4 17.3	36.3 17.5	32.4 20.4	31.7 18.6	35.3 15.1	34.6 16.7	25.7	23.2
จ.เชียงใหม่	Chiangmai	34.4 17.4	31.2 21.4	32.3 18.8	32.8 20.4	28.2 20.0	29.4 19.0	31.8 14.8	31.4 18.8	25.1	23.1
จ.น่าน	Nan	33.6 17.3	29.7 18.8	31.4 17.3	32.5 15.8	29.3 17.1	29.6 18.5	33.3 15.9	31.3 17.2	24.3	23.6
จ.ลำปาง	Lampang	34.8 17.2	31.2 22.4	32.8 17.7	33.3 19.7	29.0 21.0	31.5 19.8	33.2 16.7	32.3 19.2	25.8	23.9
อ.แม่สะเรียง	Mae Sariang	37.4 14.3	36.1 14.9	36.2 17.4	36.4 17.1	33.5 19.4	33.1 19.3	35.5 16.2	35.5 16.9	26.2	23.5
จ.แพร่	Phrae	35.6 17.4	30.1 ..	33.2 17.7	33.6 18.9	31.5 18.4	31.1 19.1	34.3 18.3	32.8 18.3	25.6	24.3
จ.อุตรดิตถ์	Uttaradit	36.1 18.7	28.3 21.4	32.2 17.0	32.8 18.0	32.2 18.8	31.3 20.0	33.8 20.0	32.4 19.1	25.8	26.2
เขื่อนภูมิพล	Bhumibol Dam	..	..	..	..	..	..	..	..	..	..
จ.ตาก	Tak	36.5 20.6	31.0 23.9	32.3 20.2	33.7 19.3	33.5 20.9	33.2 19.2	35.7 19.3	33.7 20.5	27.1	26.5
จ.พิษณุโลก	Phitsanulok	34.7 20.4	36.0 21.0	31.8 19.0	33.5 19.7	32.8 20.8	32.0 19.5	33.9 19.7	33.5 20.0	26.8	26.8
อ.แม่สอด	Mae Sot	36.2 17.7	33.1 20.3	34.6 19.6	35.0 19.7	32.6 20.2	33.4 19.6	35.3 19.2	34.3 19.5	26.9	25.1
จ.เพชรบูรณ์	Phetchabun	32.2 18.9	31.2 19.9	.. 17.6	.. 17.4	33.3 18.4	33.0 18.3	34.5 17.2	32.8 18.2	25.5	25.8
ภาคตะวันออกเฉียงเหนือ	Northeastern Part										
จ.หนองคาย	Nong Khai	23.8 20.5	.. 16.3	28.1 16.8	30.2 16.8	29.9 17.0	29.3 15.8	30.6 17.0	28.7 17.2	23.0	..
จ.เลย	Loei	26.6 21.8	26.7 17.3	28.9 13.1	30.6 12.6	30.6 17.8	29.7 14.3	32.2 14.1	29.3 15.9	22.6	23.5
จ.อุดรธานี	Udon Thani	23.5 19.4	24.4 16.7	27.8 16.4	30.1 17.4	29.5 18.0	29.1 15.5	31.3 18.0	28.0 17.3	22.7	24.8
จ.นครพนม	Nakhon Phanom	24.9 18.7	25.2 13.2	28.0 12.1	29.3 16.0	28.5 15.9	29.8 13.2	31.3 15.0	28.1 14.9	21.5	23.7
จ.สกลนคร	Sakon Nakhon	24.7 17.3	25.7 13.6	27.4 11.3	29.1 11.3	28.4 15.0	28.6 11.8	31.2 11.0	27.9 13.0	20.5	23.9
อ.มุกดาหาร	Mukdahan	26.2 17.2	26.4 12.9	29.8 12.5	30.3 15.2	28.2 15.7	30.5 14.6	32.2 15.0	29.1 14.7	21.9	24.3
จ.ขอนแก่น	Khon Kaen	25.5 20.0	27.6 15.6	29.0 14.9	31.0 16.8	30.0 17.1	29.9 14.5	31.8 16.8	29.3 16.5	22.9	25.6
จ.ร้อยเอ็ด	Roi Et	26.8 19.5	28.0 15.0	29.7 14.0	31.8 15.7	30.4 17.5	30.3 15.3	32.5 16.7	29.9 16.2	23.1	25.6
จ.ชัยภูมิ	Chaiyaphum	27.0 22.0	27.3 17.1	29.0 17.1	30.0 19.5	29.7 19.4	29.5 17.8	32.1 17.6	29.2 18.6	23.9	25.8
จ.อุบลราชธานี	Ubon Ratchathani	29.2 19.8	29.5 15.0	31.2 14.5	32.7 16.9	31.1 19.1	31.0 16.0	33.3 17.3	31.1 16.9	24.0	26.1
จ.สุรินทร์	Surin	29.0 18.7	28.4 13.2	30.6 13.4	31.8 15.0	30.0 16.7	30.4 14.2	33.5 17.2	30.5 15.5	23.0	26.2
จ.นครราชสีมา	Nakhon Ratchasima	29.5 22.4	27.7 17.4	29.7 17.7	31.3 18.0	30.9 18.2	29.8 17.0	33.8 16.0	30.4 18.1	24.3	26.6
ภาคกลาง	Central Part										
จ.นครสวรรค์	Nakhon Sawan	34.4 20.2	30.0 20.4	31.9 20.3	34.0 18.9	33.3 20.6	32.4 18.6	34.5 18.7	32.9 19.7	26.3	27.7
จ.ลพบุรี	Lopburi	33.6 21.5	30.5 20.5	33.0 21.0	33.5 22.0	33.0 20.3	33.0 20.5	35.5 18.4	33.2 20.6	26.9	28.4
จ.สุพรรณบุรี	Suphanburi	35.7 20.5	30.0 22.2	32.0 20.7	34.0 20.0	32.9 22.3	31.8 20.0	34.5 18.8	33.0 20.6	26.8	27.6

สถานี	Station	อุณหภูมิสูงสุดและต่ำสุดเป็นองศา ซ. Max. and Min. Temperature in degree C. 6	7	8	9	10	11	12	เฉลี่ยสูงสุดต่ำสุด Average Max. Min.	เฉลี่ยในสัปดาห์ Weekly Mean	ค่าปกติประจำเดือน Monthly Norm
4. จ.ปราจีนบุรี	Prachinburi	33.0 23.2	31.2 21.4	33.5 20.6	34.4 21.2	33.6 21.2	34.0 21.7	36.0 19.4	33.7 21.2	27.5	27.
5. จ.กาญจนบุรี	Kanchanaburi	34.6 20.5	30.9 24.4	32.9 19.0	34.6 18.8	33.4 19.9	32.8 18.2	34.9 17.6	33.4 19.8	26.6	27.
6. สนามบินดอนเมือง	Don Muang	35.7 23.0	31.7 23.0	34.0 21.0	36.1 21.7	35.2 21.1	34.7 20.8	36.2 21.3	34.8 21.7	28.3	27.
7. กรมอุตุนิยมวิทยา	Bangkok	34.8 24.1	31.2 23.2	33.9 20.7	35.4 21.4	34.5 22.1	34.7 22.4	35.9 22.1	34.3 22.3	28.3	27.
8. อ.อรัญประเทศ	Aranyaprathet	29.4 23.2	30.7 19.6	32.6 19.6	34.2 21.1	32.2 21.6	32.8 20.0	35.1 19.1	32.4 20.6	26.5	27.
9. อุตุฯบางนา	Bang Na	34.3 23.0	29.8 22.0	32.8 19.8	34.4 19.8	34.4 20.0	33.2 20.1	35.5 20.6	33.5 20.8	27.2	..
<u>อ่าวไทยฝั่งตะวันออก</u>	<u>Gulf of Thailand East Coast</u>										
1. ป้อมพระจุลฯ	Pom Phrachun	..	..	..	..	..	..	..	..	..	..
2. จ.ชลบุรี	Chonburi	31.5 22.8	27.8 23.0	32.0 21.7	33.6 21.7	33.0 21.5	33.0 22.7	34.2 20.6	32.2 22.0	27.1	27.
3. อ.สีชัง	Si Chang.	30.9 24.8	29.8 24.7	31.9 23.4	32.8 22.0	31.9 24.9	31.6 24.8	31.4 22.7	31.5 23.9	27.7	27.
4. อ.สัตหีบ	Sattahip	33.0 25.7	.. 23.1	32.8 21.8	35.7 22.3	36.2 23.2	34.3 23.8	31.0 23.9	33.8 23.4	28.6	29.
5. จ.ระยอง	Rayong	.. 24.2	32.0 ..	.. 17.2	34.8 ..	33.5 23.3	.. 22.5	.. ..	.. ..	..	..
6. ต.บ้านเพ	Ban Phe	26.8 ..	.. 20.0	27.0 ..	27.0 19.8	30.0 22.5	.. 23.3	.. ..	27.7 21.4	24.6	..
7. จ.จันทบุรี	Chanthaburi	32.0 22.8	31.1 21.7	32.5 21.6	35.0 20.0	33.0 20.9	33.9 21.7	34.3 21.4	33.1 21.4	27.3	27.
8. อ.แหลมงอบ	Laem Ngop	31.0 23.2	32.0 21.7	33.2 21.4	.. 23.0	.. ..	.. ..	.. ..	.. ..	..	..
9. อ.คลองใหญ่	Khlong Yai	31.7 23.1	33.0 22.1	33.1 21.6	35.1 19.3	31.8 22.5	32.0 22.8	31.5 ..	32.6 21.9	27.3	26.
<u>อ่าวไทยฝั่งตะวันตก</u>	<u>Gulf of Thailand West Coast</u>										
1. อ.หัวหิน	Hua Hin	31.0 21.2	28.2 24.0	29.4 21.9	30.8 20.9	30.3 23.0	30.2 23.5	30.5 21.1	30.1 22.2	26.2	26.
2. จ.ประจวบคีรีขันธ์	Prachuap Khirikhan	31.0 20.0	28.5 22.6	29.5 22.3	30.7 19.0	30.2 21.5	30.3 22.1	29.9 20.6	30.0 21.2	25.6	26.
3. จ.ชุมพร	Chumphon	31.5 20.9	30.5 22.5	29.7 22.2	29.8 20.5	30.0 20.8	30.4 22.1	30.5 21.8	30.3 21.5	25.9	26.
4. จ.สุราษฎร์ธานี	Bandon	32.2 20.0	33.3 20.0	30.1 23.0	30.5 19.5	30.3 21.4	30.5 22.2	32.1 19.7	31.3 22.3	26.8	26.
5. จ.นครศรีธรรมราช	Nakhon Si Thammarat	32.2 19.8	31.6 22.6	31.5 22.8	30.8 22.0	25.6 23.2	28.0 21.8	31.4 22.7	30.2 22.1	26.2	26.
6. จ.สงขลา	Songkhla	30.2 21.3	30.6 24.5	30.1 26.1	29.6 24.2	29.6 23.2	26.9 23.1	30.0 23.9	29.6 23.8	26.7	27.
7. จ.ปัตตานี	Pattani	32.0 20.0	31.5 21.3	31.3 22.5	30.5 22.0	30.5 22.5	26.0 23.0	.. 21.5	30.3 21.8	26.1	..
8. จ.นราธิวาส	Narathiwat	31.0 20.5	30.8 23.0	29.8 24.5	30.0 23.5	29.5 25.0	.. 22.5	.. 23.5	30.2 23.2	26.7	26.
<u>ภาคใต้ฝั่งตะวันตก</u>	<u>Southern Thailand West Coast</u>										
1. จ.ระนอง	Ranong	35.5 20.2	35.4 19.9	34.0 23.9	33.9 20.0	34.8 20.6	33.1 21.8	34.9 21.7	34.5 21.2	27.9	26.
2. จ.ภูเก็ต	Phuket	33.1 22.4	33.4 25.4	32.0 23.8	33.0 21.7	31.7 22.4	32.5 23.8	32.2 23.1	32.6 23.2	27.9	27.
3. จ.ตรัง	Trang	34.2 19.4	33.8 20.1	32.7 20.5	32.8 23.0	28.0 22.7	.. 22.4	32.5 23.1	32.3 21.6	27.0	27.

แก้ไขเพิ่มเติมรายงานอากาศประจำสัปดาห์ฉบับที่ ๑๐/๒๕๑๐ เนื่องจากได้รับรายงานภายหลัง

Correction in weekly weather report No. **10/1967** for late report rainfall data

สถานีฝน	Station	วันที่และจำนวนน้ำฝนเป็นมิลลิเมตร Date and amount of rainfall in m.m. ก.พ.- มี.ค. Feb.- Mar.							ฝนรวม ม.ม. Total m.m.	ฝนรวมตั้งแต่ 1 ม.ค. Accumulative rain-fall Since Jan.1	
		27	28	1	2	3	4	5		ฝนจริง Actual	สูง(+) ต่ำ(-) กว่าปกติ Above(+) Below(-) Normal
ะวันออกเฉียงเหนือ	**Northeastern Part**										
อ.โชคชัย	**Chok Chai**						0.8		0.8		
อ.ตระการพืชผล	**Trakan Phut Phon**							42.0	42.0		
หฝั่งตะวันตก	**Gulf of Thailand West Coast**										
อ.ท่าแซะ	**Tha Sae**						14.3		16.4		
ใต้ฝั่งตะวันตก	**Southern Thailand West Coast**										
อ.ตะกั่วทุ่ง	**Takua Thung**							6.1	21.0		

ATMOSPHERIC SCIENCES
LIBRARY
MAR 28 1967
E. S. S. A.
U. S. Dept. of Commerce

กรมอุตุนิยมวิทยา สำนักนายกรัฐมนตรี

รายงานอากาศประจำสัปดาห์ ระหว่างวันที่ ๑๓ ถึง ๑๙ มีนาคม ๒๕๑๐

และ

การคาดหมายลักษณะอากาศ ระหว่างวันที่ ๒๐ ถึง ๒๖ มีนาคม ๒๕๑๐

ฉบับที่ ๑๒/๒๕๑๐

พลเรือโท สนิธ เวสารัชชนันท์

อธิบดีกรมอุตุนิยมวิทยา

METEOROLOGICAL DEPARTMENT
OFFICE OF THE PRIME MINISTER
BANGKOK THAILAND

WEEKLY WEATHER REPORT

DURING THE PERIOD MARCH 13 — 19, 1967

AND

WEATHER OUTLOOK

DURING MARCH 20 — 26, 1967

No. 12 / 1967

Sanit Vesa — rajananda

Vice Admiral, Director General

การคาดหมายลักษณะอากาศใน ๗ วันข้างหน้า
ตั้งแต่วันที่ ๒๐ - ๒๖ มีนาคม ๒๕๑๐

ลักษณะทั่วไป

บริเวณความดอากาศต่ำอันเนื่องจากความร้อนปกคลุมทั่วไป ทั้งนี้จะทำให้ลมฝ่ายตะวันออกจากทะเลจีนใต้พัดเข้าสู่ประเทศไทยและอากาศร้อนอบอ้าวทั่วไปตลอดสัปดาห์นี้ ลมเฉื่อยทะเลมีกำลังแรงในตอนบ่ายและเย็นตลอดทั้งสองฝั่งของอ่าวไทย

ภาคเหนือ ภาคตะวันออกเฉียงเหนือ ภาคกลาง ภาคตะวันออก อ่าวไทยฝั่งตะวันออก	ตลอดสัปดาห์อากาศโปร่งเป็นส่วนมาก แต่ในระยะครึ่งหลังของสัปดาห์จะมีฝนหรือฝนฟ้าคะนองเป็นบางแห่ง
อ่าวไทยฝั่งตะวันตก	ตลอดสัปดาห์จะมีฝนหรือฝนฟ้าคะนองเป็นบางแห่ง โดยเฉพาะทางตอนใต้ของภาค
ภาคใต้ฝั่งตะวันตก	ตลอดสัปดาห์อากาศโปร่งเป็นส่วนมาก
พระนครและธนบุรี	ตลอดสัปดาห์อากาศโปร่งเป็นส่วนมาก แต่ในตอนปลายสัปดาห์อาจมีฝนหรือฝนฟ้าคะนองเป็นบางแห่ง

กรมอุตุนิยมวิทยา
๒๐ มี.ค. ๑๐

Weather Outlook for the next seven days
From March 20 - 26, 1967

General Situation

Heat low is covering the country by which cause the flow of the easterly winds from south China sea and rising temperature over Thailand. Sea breeze will be active in the afternoon and evening over both coasts of the Gulf of Thailand.

Northern Part: Northeastern Part: Central Part: Eastern Part: Gulf of Thailand, East Coast:	Throughout the week fair weather, except for isolated showers or thundershowers in the second half of the week.
Gulf of Thailand, West Coast:	Throughout the week isolated showers or thundershowers particularly in the southern portion.
Southern Thailand, West Coast:	Throughout the week fair weather.
Bangkok and Thonburi:	Throughout the week fair weather, except for possible isolated showers or thundershowers at the end of the week.

Meteorological Department
20 / 3 / 1967

สรุปลักษณะอากาศทั่วไปในรอบสัปดาห์
ตั้งแต่วันที่ ๑๓ - ๑๙ มีนาคม ๒๕๑๐

๑. ลมฝ่ายใต้ได้พัดปกคลุมประเทศไทยตลอดสัปดาห์ และมีบริเวณความกดอากาศต่ำอันเนื่องจากความร้อนปกคลุมในบริเวณตั้งแต่ตอนเหนืออ่าวไทยขึ้นไปในระยะครึ่งหลังของสัปดาห์

๒. มีฝนเป็นแห่ง ๆ ในภาคตะวันออกเฉียงเหนือในตอนกลางและปลายสัปดาห์ ส่วนภาคอื่น ๆ มีฝนเล็กน้อยเป็นบางแห่ง

๓. ในระหว่างสัปดาห์ อุณหภูมิที่สูงสุดในภาคต่าง ๆ ของประเทศไทยปรากฏดังนี้.-

ภาคเหนือ	๓๘.๘ °ซ. ที่ จ.ตาก	เมื่อวันที่	๑๘ มี.ค.
ภาคตะวันออกเฉียงเหนือ	๓๘.๗ °ซ. ที่ จ.นครราชสีมา	"	๑๘ "
ภาคกลาง	๓๙.๕ °ซ. ที่ จ.กาญจนบุรี	"	๑๙ "
อ่าวไทยฝั่งตะวันออก	๓๔.๒ °ซ. ที่ อ.สัตหีบ จ.ชลบุรี	"	๑๓ "
อ่าวไทยฝั่งตะวันตก	๓๓.๔ °ซ. ที่ จ.ชุมพร	"	๑๙ "
ภาคใต้ฝั่งตะวันตก	๓๕.๑ °ซ. ที่ จ.ระนอง, จ.ตรัง	"	๑๖,๑๙ "

กรมอุตุนิยมวิทยา
๒๐ มี.ค.๑๐

General Situation

Period March 13 - 19, 1967

1. Southerly winds prevailed over Thailand throughout the week. Heat low covered the Upper Thailand during the second half of the week.

2. Scattered rainshowers was reported in the Northeastern part during the middle and the end of the week while isolated light showers occurred in the rest of the country.

3. During the week, the highest temperature in the various part of Thailand were as follows:-

Northern Part	38.8° C.at Tak	on Mar.	18
Northeastern Part	38.7° C.at Nakhon Ratchasima	"	18
Central Part	39.5° C.at Kanchanaburi	"	19
Gulf of Thailand, East Coast	34.2° C.at Sattahip	"	13
Gulf of Thailand, West Coast	33.4° C.at Chumphon	"	19
Southern Thailand, West Coast	35.1° C.at Ranong, Trang	"	16,19

Meteorological Department
20 / 3 / 1967

ข่าวอากาศเพื่อการเกษตรประจำสัปดาห์

ระหว่างวันที่ ๑๓ - ๑๙ มีนาคม ปรากฏว่ามีฝนเป็นแห่ง ๆ ในภาคตะวันออกเฉียงเหนือในตอนกลางและปลายสัปดาห์ ส่วนในภาคอื่น ๆ มีฝนเล็กน้อยเป็นบางแห่ง

ข้อควรทราบ

ในระยะนี้ลมเฉื่อยทะเลมีกำลังแรงตลอดทั้งสองฝั่งของอ่าวไทย อากาศร้อนและแห้งแล้งทั่วไป ซึ่งอาจจะทำให้พืชและสัตว์ชงักการเจริญเติบโตได้ เนื่องจากขาดน้ำและสูญเสียน้ำเนื่องจากการระเหยมากเกินไป ดังนั้นกสิกรจึงควรทราบและป้องกันโดยการให้น้ำ ใช้พืชคลุมดิน และทำสิ่งกำบังแดด กำบังลมให้เพียงพอ.

กองอากาศเกษตร กรมอุตุนิยมวิทยา

๒๐ มีนาคม ๒๕๑๐

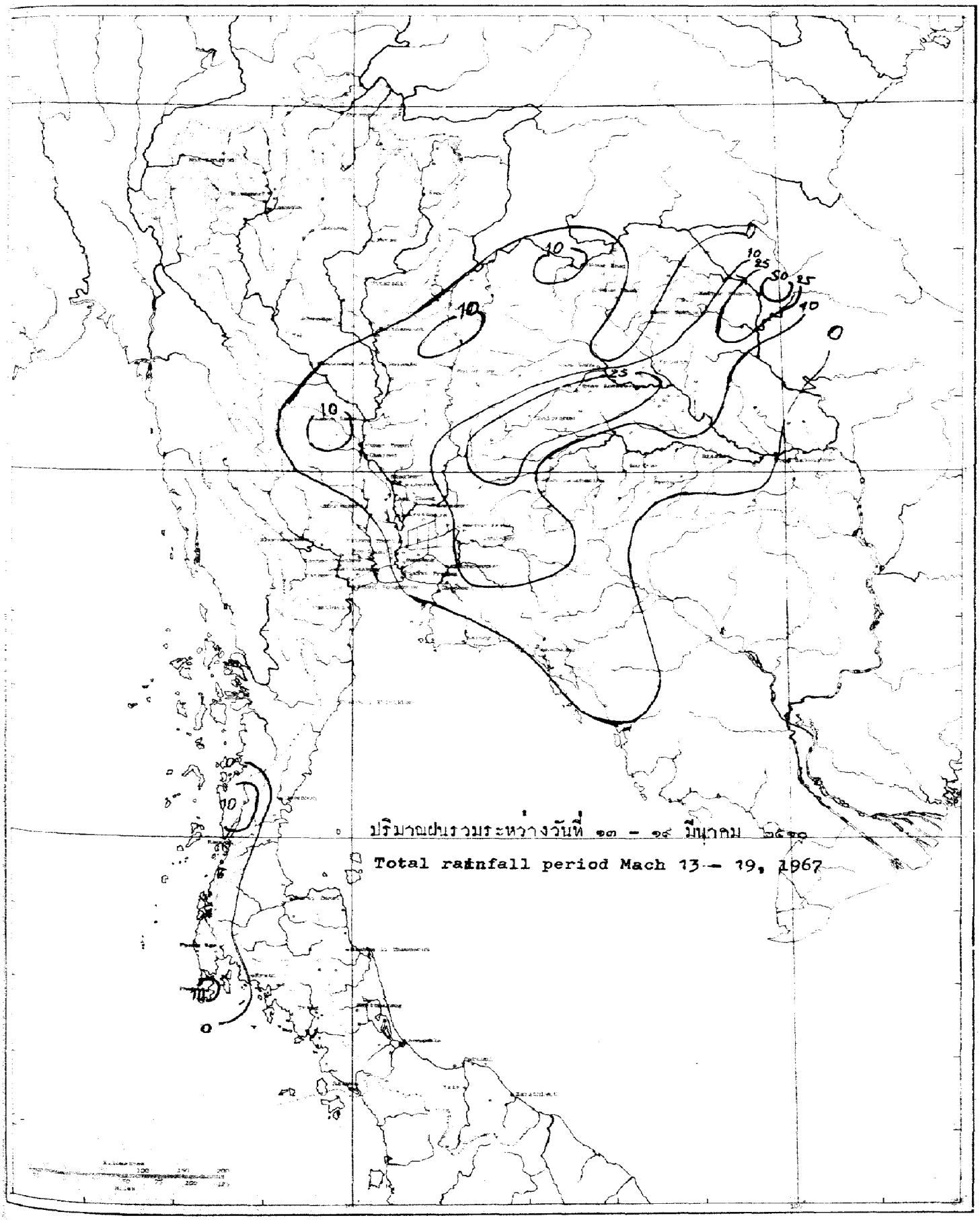

ปริมาณฝนรวมระหว่างวันที่ ๑๓ - ๑๙ มีนาคม ๒๕๑๐

Total rainfall period Mach 13 - 19, 1967

สถานีฝน	Station	วันที่และจำนวนน้ำฝนเป็นมิลลิเมตร Date and amount of rainfall in m.m. มีนาคม March							ฝนรวม ม.ม. Total m.m.	ฝนรวมตั้งแต่ 1 ม.ค. Accumulative rain-fall Since Jan.1	
		13	14	15	16	17	18	19		ฝนจริง Actual	สูง(+)ต่ำ(-)กว่าปกติ Above(+) Below(-) Normal
ภาคเหนือ	Northern Part										
1.จ.เชียงราย	Chiangrai*								0.0	39.6	+ 13.2
2.อ.แม่สาย	Mae Sai								0.0		
3.อ.เชียงแสน	Chiangsaen								0.0		
4.อ.เชียงของ	Chiangkhong								0.0		
5.อ.แม่จัน	Mae Chan								0.0		
6.อ.แม่สรวย	Mae Sruai								0.0		
7.อ.เทิง	Thoeng								0.0		
8.อ.เชียงคำ	Chiangkham								0.0		
9.อ.พาน	Phan								0.0		
10.อ.เวียงป่าเป้า	Wing Pa Pao								0.0		
11.อ.พะเยา	Phayao								0.0		
12.จ.แม่ฮ่องสอน	Mae Hongson*								0.0	9.9	- 15.6
13.อ.ปาย	Pai								0.0		
14.อ.ขุนยวม	Khun Yaum								0.0		
15.อ.แม่สะเรียง	Mae Sariang*								0.0	0.1	- 23.9
16.จ.เชียงใหม่	Chiangmai*								0.0	8.3	- 18.6
17.อ.ฝาง	Fang								0.0		
18.อ.เชียงดาว	Chiangdao								0.0		
19.อ.แม่แตง	Mae Taeng								0.0		
20.อ.แม่ริม	Mae Rim								0.0		
21.อ.สันทราย	San Sai								0.0		
22.อ.ดอยสะเก็ด	Doi Saket								0.0		
23.อ.สันกำแพง	San Kamphaeng								0.0		
24.อ.หางดง	Hang Dong								0.0		
25.อ.สารภี	Saraphi								0.0		
26.อ.สันป่าตอง	San Pa Tong								0.0		
27.อ.จอมทอง	Chom Thong								0.0		
28.อ.ฮอด	Hot								0.0		
29.จ.ลำพูน	Lamphun								0.0	0.0	..
30.อ.ป่าซาง	Pasang								0.0		
31.จ.ลำปาง	Lampang*								0.0	0.6	- 29.5
32.อ.งาว	Ngao								0.0		
33.อ.แจ้ห่ม	Chae Hom								0.0		
34.อ.เกาะคา	Ko Kha								0.0		
35.อ.สบปราบ	Sop Prap								0.0		
36.อ.เถิน	Thoen								0.0		
37.จ.แพร่	Phrae Airport*								0.0	16.7	- 24.9
38.อ.สูงเม่น	Sung Men								0.0		
39.จ.น่าน	Nan*								0.0	3.8	- 46.9

สถานีฝน	Station	วันที่และจำนวนน้ำฝนเป็นมิลลิเมตร Date and amount of rainfall in m.m. มีนาคม March 13	14	15	16	17	18	19	ฝนรวม ม.ม. Total m.m.	ฝนรวมตั้งแต่ 1 ม.ค. Accumulative rain-fall Since Jan.1 ฝนจริง Actual	สูง(+)ต่ำ(-) กว่าปกติ Above(+) Below(-) Normal
1.อ.ทุ่งช้าง	Thung Chang								0.0		
2.อ.ปัว	Pua								0.0		
2.อ.นาน้อย	Na Noi								0.0		
3.จ.อุตรดิตถ์	Uttaradit*								0.0	28.4	- 17.9
4.อ.ลับแล	Lap Lae								0.0		
5.อ.น้ำปาด	Nam Pat								0.0		
6.จ.ตาก	Tak	..	..	..	..	..	..	..	..		
7.เขื่อนภูมิพล	Bhumibol Dam*	..	..	..	..	..	..	..	..		
8.อ.บ้านตาก	Ban Tak								0.0		
9.สนามบินตาก	Tak Airport*								0.0	1.6	- 16.7
10.อ.แม่สอด	Mae Sot*								0.0	0.0	- 19.2
11.จ.สุโขทัย	Sukhothai								0.0	45.0	+ 0.5
12.อ.สวรรคโลก	Sawankhalok								0.0		
13.อ.กงไกรลาศ	Kongkrailat								0.0		
14.อ.ศรีสำโรง	Si Samrong								0.0		
15.จ.พิษณุโลก	Phitsanulok*								0.0	33.1	- 22.7
16.อ.พรหมพิราม	Phrom Phiram								0.0		
17.อ.วังทอง	Wang Thong								0.0		
18.อ.บางกระทุ่ม	Bang Kratum								0.0		
19.จ.กำแพงเพชร	Kamphaeng Phet								0.0	3.6	- 24.1
20.อ.คลองขลุง	Khlong Khlung								0.0		
21.อ.ขาณุวรลักษบุรี	Khanu Woralakburi								0.0		
22.จ.พิจิตร	Phichit			2.3					2.3	2.3	- 37.9
23.อ.ตะพานหิน	Taphanhin			8.4					8.4		
24.อ.บางมูลนาค	Bang Munnak								0.0		
25.จ.เพชรบูรณ์	Phetchabun*			0.3					0.3	5.9	- 60.6
26.อ.หล่มเก่า	Lom Kao			14.6					14.6		
27.อ.หล่มสัก	Lom Sak			0.7			2.3		3.0		
28.อ.ชนแดน	Chon Daen			0.3					0.3		
29.อ.วิเชียรบุรี	Wichianburi										
ภาคตะวันออกเฉียงเหนือ	**Northeastern Part**										
1.จ.เลย	Loei*								0.0	41.6	- 15.4
2.อ.เชียงคาน	Chiangkhan								0.0		
3.อ.ท่าลี่	Tha Li								0.0		
4.อ.ด่านซ้าย	Dan Sai								0.0		
5.อ.วังสะพุง	Wang Saphung								0.0		
6.จ.หนองคาย	Nong Khai*			4.5	T				4.5	10.3	- 45.0
7.อ.บึงกาฬ	Bung Kan								0.0		
8.อ.โพนพิสัย	Phon Phisai								0.0		
9.อ.ท่าบ่อ	Tha Bo			13.3					13.3		

สถานีฝน	Station	วันที่และจำนวนน้ำฝนเป็นมิลลิเมตร Date and amount of rainfall in m.m. มีนาคม March 13	14	15	16	17	18	19	ฝนรวม ม.ม. Total m.m.	ฝนรวมตั้งแต่ 1 ม. Accumulative rainfall Since Jan. ฝนจริง Actual	สูง(+)ต่ำ(-) กว่าปกติ Above(+) Below(-) Normal
10. จ. อุดรธานี	Udon Thani*			3.1					3.1	5.5	- 19.1
11. อ. บ้านผือ	Ban Phu								0.0		
12. อ. เพ็ญ	Phen								0.0		
13. อ. หนองหาร	Nong Han								0.0		
14. อ. หนองบัวลำภู	Nong Bua Lamphu								0.0		
15. จ. สกลนคร	Sakon Nakhon*								0.0	0.8	- 34.7
16. อ. วานรนิวาส	Wanon Niwat								0.0		
17. อ. สว่างแดนดิน	Sawang Daen Din								0.0		
18. อ. พรรณานิคม	Phanna Nikhom								0.0		
19. จ. นครพนม	Nakhon Phanom*				21.0	1.8	26.8		49.6	58.3	+ 4.8
20. อ. บ้านแพง	Ban Phaeng			2.7					2.7		
21. อ. ท่าอุเทน	Tha Uten								0.0		
22. อ. นาแก	Na Kae								0.0		
23. อ. ธาตุพนม	That Phanom								0.0		
24. อ. มุกดาหาร	Mukdahan*					4.8			4.8	4.8	- 37.3
25. จ. ชัยภูมิ	Chaiyaphum*			29.6	7.4				37.0	74.7	+ 46.9
26. อ. ภูเขียว	Phu Khieo			6.1					6.1		
27. อ. เกษตรสมบูรณ์	Kaset Sombun								0.0		
28. อ. คอนสวรรค์	Khon Sawan			T	1.4				1.4		
29. อ. จตุรัส	Chaturat			T					T		
30. อ. บำเหน็จณรงค์	Bamnet Narong								0.0		
31. จ. ขอนแก่น	Khon Kaen*			T	T				T	49.5	- 5.5
32. อ. น้ำพอง	Nam Phong								0.0		
33. อ. ภูเวียง	Phu Wiang								0.0		
34. อ. ชุมแพ	Chum Phae			1.5					1.5		
35. อ. มัญจาคีรี	Mancha Khiri								0.0		
36. ต. ชนบท	Chonnabot					32.2			32.2		
37. อ. บ้านไผ่	Ban Phai				0.1				0.1		
38. อ. พล	Phon								0.0		
39. จ. มหาสารคาม	Maha Sarakham								0.0	1.3	- 28.1
40. อ. โกสุมพิสัย	Kosum Phisai								0.0		
41. อ. บรบือ	Borabu								0.0		
42. อ. พยัคฆภูมิพิสัย	Phayakphum Phisai								0.0		
43. จ. กาฬสินธุ์	Kalasin								0.0	0.0	- 54.8
44. อ. สหัสขันธ์	Sahatkhan								0.0		
45. อ. ยางตลาด	Yang Talat								0.0		
46. อ. กันทรวิชัย	Kanthara Wichai								0.0		
47. อ. กมลาสัย	Kamalasai				24.3				24.3		
48. จ. ร้อยเอ็ด	Roi Et*								0.0	6.0	- 31.7
49. อ. โพนทอง	Phon Thong								0.0		

สถานีฝน	Station	วันที่และจำนวนน้ำฝนเป็นมิลลิเมตร Date and amount of rainfall in m.m. มีนาคม March							ฝนรวม ม.ม. Total m.m.	ฝนรวมตั้งแต่ 1 ม.ค. Accumulative rain-fall Since Jan.1	
		13	14	15	16	17	18	19		ฝนจริง Actual	สูง(+)ต่ำ(-) กว่าปกติ Above(+) Below(-) Normal
1.อ.ธวัชบุรี	Thawatburi								0.0		
2.อ.อาจสามารถ	At Samat								0.0		
3.อ.เสลภูมิ	Selaphum								0.0		
4.อ.จตุรพักตรพิมาน	Chaturaphak Phiman								0.0		
5.อ.เกษตรวิสัย	Kaset Wisai								0.0		
6.อ.พนมไพร	Phanom Phrai								0.0		
5.อ.สุวรรณภูมิ	Suwannaphum						14.9		14.9		
7.จ.นครราชสีมา	Nakhon Ratchasima*				2.7				2.7	3.0	- 68.0
8.อ.บัวใหญ่	Bua Yai								0.0		
9.อ.คง	Khong				T				T		
0.อ.ด่านขุนทด	Dan Khunthot				46.7				46.7		
1.อ.โนนไทย	Non Thai								0.0		
2.อ.โนนสูง	Non Sung								0.0		
3.อ.พิมาย	Phimai								0.0		
4.อ.ปากช่อง	Pak Chong								0.0		
5.อ.สีคิ้ว	Si Khiu				16.2	10.8			27.0		
6.อ.สูงเนิน	Sung Noen								0.0		
7.อ.จักราช	Chakkarat								0.0		
8.อ.ปักธงชัย	Pak Thong Chai								0.0		
9.อ.โชคชัย	Chok Chai								0.0		
0.อ.ครบุรี	Khonburi								0.0		
1.จ.บุรีรัมย์	Burirum								0.0	0.0	- 18.7
2.อ.พุทไธสง	Phutthai Song								0.0		
3.อ.สตึก	Satuk						6.2		6.2		
4.อ.ลำปลายมาศ	Lam Plai Mat								0.0		
5.อ.นางรอง	Nang Rong								0.0		
6.อ.ประโคนชัย	Prakhon Chai								0.0		
7.จ.สุรินทร์	Surin*								0.0	15.5	- 7.2
8.อ.ท่าตูม	Tha Tum								0.0		
9.อ.รัตนบุรี	Rattanaburi								0.0		
0.อ.ศรีขรภูมิ	Si Khoraphum								0.0		
1.อ.ปราสาท	Prasat								0.0		
2.อ.สังขะ	Sangkha								0.0		
3.จ.ศรีสะเกษ	Sisaket								0.0	0.0	- 12.8
4.อ.ราษีไศล	Rasisalai								0.0		
5.อ.อุทุมพรพิสัย	Uthumphon Phisai								0.0		
6.อ.กันทรารมย์	Kanthararom								0.0		
7.อ.ขุขันธ์	Khukhan								0.0		
8.อ.กันทราลักษณ์	Kantharalak								0.0		
9.จ.อุบลราชธานี	Ubon Ratchathani*								0.0	0.0	- 35.6

สถานีฝน	Station	วันที่และจำนวนน้ำฝนเป็นมิลลิเมตร Date and amount of rainfall in m.m. มีนาคม March							ฝนรวม ม.ม. Total m.m.	ฝนรวมตั้งแต่ 1 ม.ค. Accumulative rai-fall Since Jan.1	
		13	14	15	16	17	18	19		ฝนจริง Actual	สูง(+)ต่ำ(-) กว่าปกติ Above(+) Below(-) Normal
90. อ.ชานุมาน	Chanuman								0.0		
91. อ.เขมราฐ	Khemmarat								0.0		
92. อ.อำนาจเจริญ	Amnat Charoen						2.3		2.3		
93. อ.ยะโสธร	Yasothon								0.0		
94. อ.คำเขื่อนแก้ว	Kham Khuan Kaeo								0.0		
95. อ.ตระการพืชผล	Trakan Phut Phon								0.0		
96. อ.มหาชนะชัย	Maha Chana Chai								0.0		
97. อ.เขื่องใน	Khuang Nai								0.0		
98. อ.โขงเจียม	Khong Chiam								0.0		
99. อ.พิบูลมังษาหาร	Phibun Mangsahan								0.0		
100. อ.เดชอุดม	Det Udom								0.0		
ภาคกลาง	Central Part										
1. จ.นครสวรรค์	Nakhon Sawan*								0.0	1.6	- 46.8
2. อ.บรรพตพิสัย	Banphot Phisai								0.0		
3. อ.ลาดยาว	Lat Yao								0.0		
4. อ.ชุมแสง	Chumsaeng			1.4					1.4		
5. อ.พยุหคีรี	Phayuha Khiri								0.0		
6. จ.อุทัยธานี	Uthai Thani								0.0	0.0	- 57.2
7. อ.หนองฉาง	Nong Chang			12.4					12.4		
8. อ.ทับทัน	Thab Than								0.0		
9. อ.หนองขาหย่าง	Nong Kha Yang			4.2					4.2		
10. อ.บ้านไร่	Ban Rai			0.3					0.3		
11. จ.ชัยนาท	Chainat								0.0	4.0	- 52.6
12. อ.มโนรมย์	Manorom								0.0		
13. อ.วัดสิงห์	Wat Sing			3.6					3.6		
14. จ.สิงห์บุรี	Singburi								0.0	0.0	- 62.2
15. อ.อินทรบุรี	Inburi								0.0		
16. อ.บางระจัน	Bangrachan								0.0		
17. อ.พรหมบุรี	Phromburi								0.0		
18. จ.ลพบุรี	Lopburi*								0.0	3.0	- 49.0
19. อ.บ้านหมี่	Ban Mi								0.0		
20. อ.ไชยบาดาล	Chai Badan								0.0		
21. อ.ท่าวุ้ง	Tha Wung								0.0		
22. จ.สุพรรณบุรี	Suphanburi*								0.0	5.7	- 51.2
23. อ.เดิมบางนางบวช	Doembang Nangbuat								0.0		
24. อ.สามชุก	Sam Chuk								0.0		
25. อ.ศรีประจันต์	Si Prachan								0.0		
26. อ.บางปลาม้า	Bang Pla Ma								0.0		
27. อ.สองพี่น้อง	Song Phi Nong								0.0		
28. จ.อ่างทอง	Ang Thong								0.0	8.5	- 51.2

สถานีฝน	Station	วันที่และจำนวนน้ำฝนเป็นมิลลิเมตร Date and amount of rainfall in m.m. มีนาคม March							ฝนรวม ม.ม. Total m.m.	ฝนรวมตั้งแต่ 1 ม.ค. Accumulative rain-fall Since Jan. 1	
		13	14	15	16	17	18	19		ฝนจริง Actual	สูง(+)ต่ำ(-)กว่าปกติ Above(+) Below(-) Normal
.อ.โพธิ์ทอง	Pho Thong								0.0		
.อ.ไชโย	Chaiyo								0.0		
.อ.วิเศษไชยชาญ	Wiset Chaichan								0.0		
.อ.ป่าโมก	Pa Mok								0.0		
.จ.สระบุรี	Saraburi								0.0	0.0	- 53.3
.อ.บ้านหมอ	Ban Mo								0.0		
.อ.แก่งคอย	Kaeng Khoi								0.0		
.อ.หนองแค	Nong Khae								0.0		
.จ.พระนครศรีอยุธยา	Ayutthaya								0.0	34.8	- 15.6
.อ.ท่าเรือ	Tha Rua								0.0		
.อ.ผักไห่	Phak Hai								0.0		
.อ.บางบาล	Bang Ban								0.0		
.อ.บางไทร	Bang Sai								0.0		
.อ.เสนา	Sena								0.0		
.อ.บางปะอิน	Bang Pa-in								0.0		
.จ.นครนายก	Nakhon Nayok								0.0	0.0	- 76.4
.อ.บ้านนา	Ban Na								0.0		
.อ.ปากพลี	Pak Phli								0.0		
.จ.ปราจีนบุรี	Prachinburi*								0.0	24.8	- 75.9
.อ.บ้านสร้าง	Ban Sang								0.0		
.อ.ศรีมหาโพธิ์	Si Maha Pho								0.0		
.อ.กบินทร์บุรี	Kabinburi								0.0		
.อ.สระแก้ว	Sa Kaeo								0.0		
.อ.วัฒนานคร	Watthana Nakhon								0.0		
.อ.อรัญประเทศ	Aranyaprathet*				8.1				8.1	9.3	- 64.8
.จ.ปทุมธานี	Pathum Thani								0.0	10.3	- 30.8
.อ.ธัญบุรี	Thanyaburi								0.0		
.จ.นนทบุรี	Nonthaburi								0.0	21.6	- 34.8
.อ.บางบัวทอง	Bang Bua Thong								0.0		
.จ.กาญจนบุรี	Kanchanaburi*								0.0	0.0	- 54.3
.อ.สังขละบุรี	Sang Khlaburi								0.0		
.อ.ทองผาภูมิ	Thong Pha Phum								0.0		
.อ.ไทรโยค	Sai Yok								0.0		
.กิ่ง อ.ศรีสวัสดิ์	Si Sawat								0.0		
.อ.บ่อพลอย	Bo Phloi								0.0		
.อ.พนมทวน	Phanom Thuan								0.0		
.อ.ท่าม่วง	Tha Muang								0.0		
.จ.นครปฐม	Nakhon Pathom								0.0	0.0	- 46.9
.อ.นครชัยศรี	Nakhon Chai Si								0.0		
.จ.ธนบุรี (บางกอกน้อย)	Thonburi								0.0	9.8	- 4.9

สถานีฝน	Station	วันที่และจำนวนน้ำฝนเป็นมิลลิเมตร Date and amount of rainfall in m.m. มีนาคม March 13	14	15	16	17	18	19	ฝนรวม ม.ม. Total m.m.	ฝนรวมตั้งแต่ 1 ม.ค. Accumulative rainfall Since Jan.1 ฝนจริง Actual	สูง(+)ต่ำ(-) กว่าปกติ Above(+) Below(-) Normal
69. อ.บางขุนเทียน	Bang Khun Thian								0.0		
70. กรมอุตุนิยมวิทยา	Bangkok*								0.0	10.5	- 53.8
71. สนามบินดอนเมือง	Don Muang*								0.0	1.2	- 63.4
72. อ.บางเขน	Bang Khen								0.0		
73. อ.มีนบุรี	Minburi								0.0		
74. อ.ลาดกระบัง	Lat Krabang								0.0		
75. อุตุฯบางนา	Bang Na*								0.0		
76. จ.ฉะเชิงเทรา	Chachoengsao								0.0	37.2	- 18.1
77. อ.บ้านโพธิ์	Ban Pho								0.0		
78. จ.ราชบุรี	Ratburi								0.0	10.3	- 22.7
79. อ.บ้านโป่ง	Ban Pong								0.0		
80. อ.โพธาราม	Photharam								0.0		
81. อ.ดำเนินสดวก	Damnoen Saduak								0.0		
82. อ.ปากท่อ	Pak Tho								0.0		
83. จ.สมุทรสงคราม	Samut Songkhram								0.0	14.1	- 14.5
84. อ.บางคนที	Bang Khonthi								0.0		
85. อ.อัมพวา	Amphawa								0.0		
86. จ.สมุทรสาคร	Samut Sakhon								0.0	13.1	- 36.0
87. จ.สมุทรปราการ	Samut Prakan								0.0	8.4	- 56.8
88. อ.พระประแดง	Phrapradaeng								0.0		
89. ป้อมพระจุลฯ	Pom Phrachun*	..	..	..	..	..	..	..	..		
90. บางปู	Bang Pu*								0.0		
91. อ.บางพลี	Bang Phli	*							0.0		
อ่าวไทยฝั่งตะวันออก	Gulf of Thailand East Coast										
1. จ.ชลบุรี	Chonburi*								0.0	56.1	- 14.8
2. อ.พานทอง	Phan Thong								0.0		
3. อ.พนัสนิคม	Phanat Nikhom				11.6				11.6		
4. อ.บ้านบึง	Ban Bung								0.0		
5. อ.สีชัง	Si Chang*								0.0		
6. อ.ศรีราชา	Si Racha								0.0		
7. อ.สัตหีบ	Sattahip*								0.0	39.6	- 45.
8. จ.ระยอง	Rayong								0.0	10.6	- 68.
9. อ.บ้านค่าย	Ban Khai								0.0		
10. ต.บ้านเพ	Ban Phe*								0.0		
11. อ.แกลง	Klaeng								0.0		
12. จ.จันทบุรี	Chanthaburi*				T				T	74.8	- 38.
13. อ.โป่งน้ำร้อน	Pong Namron								0.0		
14. อ.ท่าใหม่	Tha Mai								0.0		
15. อ.มะขาม	Makham								0.0		
16. อ.ขลุง	Khlung								0.0		

สถานีฝน	Station	วันที่และจำนวนน้ำฝนเป็นมิลลิเมตร Date and amount of rainfall in m.m. มีนาคม March 13	14	15	16	17	18	19	ฝนรวม ม.ม. Total m.m.	ฝนรวมตั้งแต่ 1 ม.ค. Accumulative rain-fall Since Jan.1 ฝนจริง Actual	สูง(+)ต่ำ(-)กว่าปกติ Above(+) Below(-) Normal
.จ.ตราด	Trat								0.0	36.8	-117.8
.อ.เขาสมิง	Khao Saming								0.0		
.อ.แหลมงอบ	Laem Ngop								0.0		
.อ.คลองใหญ่	Khlong Yai*				2.3				2.3	102.4	-103.6
ฝั่งอ่าวไทยฝั่งตะวันตก	Gulf of Thailand West Coast										
.จ.เพชรบุรี	Phetburi								0.0	17.1	- 16.4
.อ.บ้านแหลม	Ban Laem								0.0		
.อ.ชะอำ	Cha Am								0.0		
.จ.ประจวบคีรีขันธ์	Prachuap Khirikhan*								0.0	114.2	+ 17.3
.อ.หัวหิน	Hua Hin*								0.0	21.1	- 23.8
.จ.ชุมพร	Chumphon*								0.0	283.7	+ 82.9
.อ.ท่าแซะ	Tha Sae								0.0		
.อ.สวี	Sawi								0.0		
.อ.หลังสวน	Lang Suan								0.0		
.จ.สุราษฎร์ธานี	Bandon*								0.0	381.3	+291.4
.อ.ไชยา	Chaiya								0.0		
.อ.พุนพิน	Phun Phin								0.0		
.อ.บ้านนาสาร	Ban Nasan								0.0		
.จ.นครศรีธรรมราช	Nakhon Si Thammarat*								0.0	778.5	+412.6
.อ.สิชล	Sichon								0.0		
.อ.ท่าศาลา	Tha Sala								0.0		
.อ.จวาง	Chawang								0.0		
.อ.ทุ่งสง	Thun Song								0.0		
.อ.ร่อนพิบูลย์	Ron Phibun								0.0		
.อ.ปากพนัง	Pak Phanang								0.0		
.จ.พัทลุง	Phatthalung								0.0	690.6	+396.0
.อ.เขาไชยสน	Khao Chai Son								0.0		
.จ.สงขลา	Songkhla*								0.0	458.9	+258.9
.อ.รัตภูมิ	Rattaphum								0.0		
.อ.หาดใหญ่	Hat Yai								0.0		
.อ.สะเดา	Sadao								0.0		
.จ.ปัตตานี	Pattani*								0.0	674.8	+553.8
.อ.หนองจิก	Nong Chik								0.0		
.อ.ยะหริ่ง	Yaring								0.0		
.อ.ปะนาเระ	Panare								0.0		
.จ.ยะลา	Yala								0.0	673.1	
.อ.เบตง	Be Tong								0.0		
.จ.นราธิวาส	Narathiwat*								0.0	1120.3	+618.9
.อ.ยี่งอ	Yi Ngo								0.0		
.อ.ระแงะ	Ra Ngae								0.0		

สถานีฝน	Station	วันที่และจำนวนน้ำฝนเป็นมิลลิเมตร Date and amount of rainfall in m.m. มีนาคม March 13	14	15	16	17	18	19	ฝนรวม ม.ม. Total m.m.	ฝนรวมตั้งแต่ 1 ม. Accumulative rainfall Since Jan. ฝนจริง Actual	สูง(+)ต่ำ(-) กว่าปกติ Above(+) Below(-) Normal
36.อ.ตากใบ	Tak Bai								0.0		
ภาคใต้ฝั่งตะวันตก	Southern Thailand West Coast										
1.จ.ระนอง	Ranong*						9.5		9.5	120.2	+ 22.
2.อ.กระบุรี	Kraburi						18.3		18.3		
3.จ.พังงา	Phang Nga			0.2					0.2	124.0	- 57.
4.อ.ตะกั่วป่า	Takua Pa					4.6			4.6		
5.อ.ท้ายเหมือง	Thai Muang			T					T		
6.อ.ตะกั่วทุ่ง	Takua Thung			1.3					1.3		
7.จ.ภูเก็ต	Phuket*	..	..	..	..	..	..	..	..		
8.สนามบินภูเก็ต	Phuket Airport*	8.4				2.7			11.1	128.2	+ 30.
9.อ.ถลาง	Thalang								0.0		
10.จ.กระบี่	Krabi								0.0	131.4	..
11.อ.คลองท่อม	Khlong Thom								0.0		
12.จ.ตรัง	Trang	..	..	..	..	..	..	..	..		
13.สนามบินตรัง	Trang Airport*								0.0	349.2	+205.
14.อ.สิเกา	Si Kao								0.0		
15.อ.ย่านตาขาว	Yan Ta Khao								0.0		
16.อ.ปะเหลียน	Pa Lian								0.0		
17.จ.สตูล	Satun								0.0	171.3	+ 45.
18.อ.ละงู	La Ngu								0.0		

หมายเหตุ	ช่องว่าง	ไม่มีรายงานฝนตก	Remark	Blank	No report
	*	สถานีตรวจอากาศ		*	Synoptic Station
	T	ฝนเล็กน้อยวัดไม่ได้		T	Trace
	..	ไม่มีรายงาน		..	No report

อุณหภูมิสูงสุดและต่ำสุดประจำวันที่ ๑๓ - ๑๙ มีนาคม ๒๕๑๐

Daily Max. and Min. Temperature March 13 - 19, 1967

สถานี	Station	อุณหภูมิสูงสุดและต่ำสุดเป็นองศา ซ. Max. and Min. Temperature in degree C. 13	14	15	16	17	18	19	เฉลี่ยสูงสุด ต่ำสุด Average Max. Min.	เฉลี่ยในสัปดาห์ Weekly Mean	ค่าปกติประจำเดือน Monthly Normal
ภาคเหนือ	Northern Part										
1.จ.เชียงราย	Chiangrai	31.8 13.8	33.6 15.7	32.5 15.9	33.0 15.2	33.0 15.0	32.8 15.5	34.8 17.5	33.0 15.5	24.3	21.6
2.อ.ฝาง	Fang	..	..	..	..	...	..	..	..	..	..

สถานี	Station	อุณหภูมิสูงสุดและต่ำสุดเป็นองศา ซ. Max. and Min. Temperature in degree C. 13	14	15	16	17	18	19	เฉลี่ยสูงสุด ต่ำสุด Average Max. Min.	เฉลี่ยในสัปดาห์ Weekly Mean	ค่าปกติประจำเดือน Monthly Normal
แม่ฮ่องสอน	Mae Hongson	35.5 15.6	36.3 14.8	35.5 15.3	35.9 14.9	36.0 15.6	36.4 16.3	37.0 18.9	36.1 15.9	26.0	23.2
เชียงใหม่	Chiangmai	34.2 16.2	35.2 15.2	34.9 16.9	34.0 13.9	35.1 16.6	35.6 17.3	36.3 18.4	35.6 16.4	25.7	23.1
น่าน	Nan	35.0 13.4	36.2 16.8	35.3 17.8	37.0 17.6	35.1 15.1	35.7 16.6	37.3 17.1	35.9 16.3	26.1	23.6
ลำปาง	Lampang	35.6 16.3	36.7 16.6	36.4 18.5	36.4 15.8	36.5 16.2	37.3 17.8	37.7 17.3	36.7 17.0	26.9	23.9
แม่สะเรียง	Mae Sariang	36.7 14.2	36.8 15.1	35.5 15.6	36.0 13.9	37.4 16.0	38.0 17.1	37.1 18.9	36.8 15.8	26.3	23.5
แพร่	Phrae	35.5 16.0	36.4 18.1	35.9 19.5	36.5 18.1	36.9 16.3	36.9 18.0	37.1 18.3	36.5 17.8	27.2	24.3
อุตรดิตถ์	Uttaradit	35.5 17.5	36.0 19.2	35.8 20.2	37.0 18.0	36.5 18.0	36.8 19.0	37.6 19.3	36.5 18.7	27.6	26.2
เขื่อนภูมิพล	Bhumibol Dam	..	..	..	..	..	..	..	..	..	..
ตาก	Tak	36.6 19.7	38.0 25.4	37.2 25.0	38.1 21.7	38.4 21.7	38.8 22.4	38.6 26.1	38.0 23.1	30.6	26.5
พิษณุโลก	Phitsanulok	34.9 18.8	35.3 20.7	34.6 23.4	35.7 22.0	36.0 22.9	33.8 22.8	36.5 22.9	35.3 21.9	28.6	26.8
แม่สอด	Mae Sot	35.1 19.8	35.0 19.1	34.6 19.3	35.8 14.1	35.0 15.1	35.8 17.8	35.9 18.7	35.3 17.7	26.5	25.1
เพชรบูรณ์	Phetchabun	36.3 17.3	36.3 16.5	36.2 22.3	37.0 20.6	37.2 19.8	36.7 19.4	37.8 19.7	36.8 19.4	28.1	25.8
ภาคตะวันออกเฉียงเหนือ	Northeastern Part										
หนองคาย	Nong Khai	32.8 18.0	32.6 19.6	35.3 19.7	32.0 19.1	35.3 20.6	36.0 19.6	.. 22.5	34.0 19.9	27.0	..
เลย	Loei	34.2 13.9	35.0 14.9	35.9 16.5	35.0 18.0	35.7 16.9	37.4 16.8	37.2 16.8	35.8 16.2	26.0	23.5
อุดรธานี	Udon Thani	33.7 17.4	34.3 18.6	34.6 19.5	33.5 20.7	35.8 21.0	36.3 21.8	36.6 22.3	35.0 20.2	27.6	24.8
นครพนม	Nakhon Phanom	34.1 16.7	34.7 17.6	34.7 18.3	35.3 21.4	35.4 21.7	34.4 22.0	35.0 21.5	34.8 19.9	27.4	23.7
สกลนคร	Sakon Nakhon	33.1 17.0	32.2 16.6	35.7 17.5	34.7 19.5	34.2 22.5	35.5 21.3	37.5 22.8	34.7 19.6	27.2	23.9
มุกดาหาร	Mukdahan	34.7 15.4	35.5 15.6	36.2 18.4	35.8 21.3	37.7 20.8	35.6 22.5	37.0 21.9	36.1 19.4	27.8	24.3
ขอนแก่น	Khon Kaen	34.7 17.6	35.8 18.3	36.2 19.7	36.0 21.8	36.8 22.7	.. 24.2	38.2 22.0	36.3 20.9	28.6	25.6
ร้อยเอ็ด	Roi Et	35.1 17.5	35.4 17.5	35.8 19.2	35.5 21.8	36.1 23.1	36.7 24.2	38.3 25.0	36.1 21.2	28.7	25.6
ชัยภูมิ	Chaiyaphum	35.0 17.2	35.6 18.0	35.1 22.3	34.6 20.3	34.7 21.0	35.4 23.5	36.3 22.0	35.2 20.7	28.0	25.8
อุบลราชธานี	Ubon Ratchathani	34.7 18.1	36.0 19.7	35.2 20.8	35.3 22.3	36.3 22.9	36.3 23.7	30.6 23.2	34.9 21.5	28.2	26.1
สุรินทร์	Surin	35.0 17.3	36.3 16.0	35.0 18.0	35.3 21.0	36.2 21.3	36.5 22.1	37.0 21.6	35.9 19.6	27.8	26.2
นครราชสีมา	Nakhon Ratchasima	36.4 16.9	37.7 17.7	37.7 20.8	30.8 21.9	37.4 21.6	38.7 21.7	38.4 21.9	36.7 20.4	28.6	26.6
ภาคกลาง	Central Part										
นครสวรรค์	Nakhon Sawan	35.9 19.1	36.8 24.0	37.1 25.1	37.1 23.6	37.6 24.1	38.2 24.4	39.1 23.4	37.4 23.4	20.4	27.7
ลพบุรี	Lopburi	36.3 21.0	36.0 23.0	36.0 23.5	35.8 23.2	36.8 22.5	37.8 24.3	37.7 22.7	36.6 22.9	29.8	28.4
สุพรรณบุรี	Suphanburi	35.2 21.2	35.7 23.3	36.3 24.0	36.5 23.6	36.6 23.5	38.5 23.3	38.5 23.4	36.8 23.2	30.0	27.6

สถานี	Station	อุณหภูมิสูงสุดและต่ำสุดเป็นองศา ซ. Max. and Min. Temperature in degree C.							เฉลี่ยสูงสุดต่ำสุด Average Max. Min.	เฉลี่ยในสัปดาห์ Weekly Mean
		13	14	15	16	17	18	19		
4. จ.ปราจีนบุรี	Prachinburi	37.0 20.8	36.8 23.5	36.6 24.0	36.2 24.5	36.8 24.9	37.4 25.4	38.6 24.2	37.1 23.9	30.4
5. จ.กาญจนบุรี	Kanchanaburi	35.9 19.5	35.8 21.6	36.7 22.0	38.1 21.0	38.0 20.0	39.1 19.2	39.5 21.0	37.6 20.6	29.1
6. สนามบินดอนเมือง	Don Muang	35.7 23.0	35.0 24.3	35.9 24.5	35.4 24.5	35.6 24.6	36.2 23.6	36.9 24.2	35.8 24.1	30.0
7. กรมอุตุนิยมวิทยา	Bangkok	33.6 23.2	32.8 24.7	33.8 25.7	32.9 26.1	32.8 25.8	33.4 26.1	34.3 24.3	33.4 25.1	29.3
8. อ.อรัญญประเทศ	Aranyaprathet	37.2 20.1	37.5 23.3	36.3 24.3	36.6 24.3	36.9 23.4	37.9 24.3	37.5 24.0	37.1 23.4	30.3
9. อุตุฯบางนา	Bang Na	33.3 22.0	33.3 23.3	33.5 24.5	32.7 25.9	33.9 25.2	33.0 25.7	33.2 23.3	33.3 24.2	28.8
<u>อ่าวไทยฝั่งตะวันออก</u>	<u>Gulf of Thailand East Coast</u>									
1. ป้อมพระจุลฯ	Pom Phrachun	..	..	..	..	..	..	..	..	..
2. จ.ชลบุรี	Chonburi	31.2 22.3	31.6 23.7	32.0 25.0	32.0 25.0	32.5 25.0	32.5 25.5	33.2 22.9	32.1 24.2	28.2
3. อ.สีชัง	Si Chang.	30.4 24.4	30.4 24.5	31.4 26.4	31.1 26.3	32.1 25.8	31.7 26.1	32.2 25.8	31.3 25.6	28.5
4. อ.สัตหีบ	Sattahip	34.2 26.0	31.6 26.2	31.6 26.7	32.3 26.4	31.8 26.2	31.7 26.6	32.6 26.2	32.3 26.3	29.3
5. จ.ระยอง	Rayong	31.2 21.5	31.0 23.7	.. 27.0	.. ..	30.4 ..	.. 25.3	..	..	..
6. ต.บ้านเพ	Ban Phe	29.0 ..	30.4 23.9	30.7 24.4	29.6 25.2	.. 24.5	.. ..	.. ..	29.9 24.5	27.2
7. จ.จันทบุรี	Chanthaburi	32.0 21.9	31.3 23.3	31.8 23.5	31.8 23.1	32.0 23.0	32.5 24.0	32.5 22.5	32.0 23.0	27.5
8. อ.แหลมงอบ	Laem Ngop	32.0 22.7	31.6 23.0	.. 23.1	31.2 ..	.. 23.7	.. ..	.. ..	.. 23.1	..
9. อ.คลองใหญ่	Khlong Yai	31.3 22.1	31.2 23.2	31.8 24.2	.. 24.1	.. 24.4	31.5 24.4	32.1 24.0	31.6 23.8	27.7
<u>อ่าวไทยฝั่งตะวันตก</u>	<u>Gulf of Thailand West Coast</u>									
1. อ.หัวหิน	Hua Hin	31.4 21.7	32.0 23.8	31.9 23.9	32.0 24.3	32.0 23.8	32.0 21.7	32.1 22.1	31.9 23.0	27.5
2. จ.ประจวบคีรีขันธ์	Prachuap Khirikhan	30.3 21.3	30.1 21.4	30.3 21.8	30.5 22.8	30.6 21.3	31.0 22.4	31.0 22.0	30.5 21.9	26.2
3. จ.ชุมพร	Chumphon	30.7 22.4	31.5 21.7	31.8 21.6	31.5 21.9	31.4 21.5	32.4 21.3	33.4 21.1	31.8 21.6	26.7
4. จ.สุราษฎร์ธานี	Bandon	31.8 19.9	31.6 20.1	32.0 20.7	31.9 21.2	32.7 19.8	33.1 19.8	33.0 19.3	32.3 20.1	26.2
5. จ.นครศรีธรรมราช	Nakhon Si Thammarat	31.0 22.8	31.0 22.2	31.6 21.2	31.4 21.2	32.0 20.4	33.0 20.8	33.3 20.4	31.9 21.3	26.6
6. จ.สงขลา	Songkhla	29.5 25.2	30.1 24.0	30.1 22.6	30.6 25.2	30.2 23.2	30.1 21.5	30.5 21.1	30.2 23.3	26.8
7. จ.ปัตตานี	Pattani	31.7 22.7	31.8 21.5	32.0 21.4	32.6 20.9	32.0 21.0	33.0 20.5	32.5 20.5	32.2 21.1	26.7
8. จ.นราธิวาส	Narathiwat	31.5 22.5	31.5 22.0	31.0 ..	31.0 22.0	31.0 21.8	31.5 21.0	32.0 20.5	31.4 21.6	26.5
<u>ภาคใต้ฝั่งตะวันตก</u>	<u>Southern Thailand West Coast</u>									
1. จ.ระนอง	Ranong	34.8 21.5	34.7 21.1	34.6 21.8	35.1 20.5	34.5 21.2	34.0 21.2	33.2 20.8	34.4 21.2	27.8
2. จ.ภูเก็ต	Phuket	32.1 22.3	32.2 22.8	33.0 19.9	32.7 24.3	33.0 22.9	32.3 23.5	32.5 23.2	32.5 22.7	27.6
3. จ.ตรัง	Trang	33.3 21.3	33.2 21.1	33.5 21.1	33.0 20.4	.. 20.6	34.9 19.3	35.1 20.1	33.8 20.6	27.2

แก้ไขเพิ่มเติมรายงานอากาศประจำสัปดาห์ฉบับที่ ๑๑/๒๕๑๐ เนื่องจากได้รับรายงานภายหลัง

Correction in weekly weather report No. **11/1967** for late report rainfall data

สถานีฝน	Station	วันที่และจำนวนน้ำฝนเป็นมิลลิเมตร Date and amount of rainfall in m.m. มีนาคม March							ฝนรวม ม.ม. Total m.m.	ฝนรวมตั้งแต่ 1 ม.ค. Accumulative rain-fall Since Jan. 1	
		6	7	8	9	10	11	12		ฝนจริง Actual	สูง(+) ต่ำ(-) กว่าปกติ Above(+) Below(-) Normal
ภาคเหนือ	**Northern Part**										
.อ.พะเยา	Phayao						21.1		21.1		
.อ.ฝาง	Fang					3.2	9.5		21.4		
.อ.เชียงดาว	Chiangdao						45.8		74.3		
.อ.หางดง	Hang Dong				2.3	0.7			3.0		
.อ.สบปราบ	Sop Prap					0.3	T		0.3		
าไทยฝั่งตะวันตก	**Gulf of Thailand West Coast**										
.อ.ยะหริ่ง	Yaring					7.4	7.8		35.2		
.อ.เบตง	Betong							54.2	54.2		
ตใต้ฝั่งตะวันตก	**Southern Thailand West Coast**										
.จ.พังงา	Phang Nga							32.1	55.1		
.อ.ตะกั่วป่า	Takua Pa						9.4	48.6	58.0		
.อ.ท้ายเหมือง	Thai Muang							40.6	49.3		
.อ.ตะกั่วทุ่ง	Takua Thung						3.7		3.8		

กรมอุตุนิยมวิทยา สำนักนายกรัฐมนตรี

รายงานอากาศประจำสัปดาห์ ระหว่างวันที่ ๒๐ ถึง ๒๖ มีนาคม ๒๕๑๐

และ

การคาดหมายลักษณะอากาศ ระหว่างวันที่ ๒๗ มีนาคม ถึง ๒ เมษายน ๒๕๑๐

ฉบับที่ ๑๓/๒๕๑๐

พลเรือโท สนิธ เวสารัชชนันท์

อธิบดีกรมอุตุนิยมวิทยา

METEOROLOGICAL DEPARTMENT

OFFICE OF THE PRIME MINISTER

BANGKOK THAILAND

WEEKLY WEATHER REPORT

DURING THE PERIOD MARCH 20 — 26, 1967

AND

WEATHER OUTLOOK

DURING MARCH 27 — APRIL 2, 1967

No. 13 / 1967

Sanit Vesa — rajananda

Vice Admiral, Director General

ATMOSPHERIC SCIENCES LIBRARY
APR 4 1967
E. S. S. A.
U. S. Dept. of Commerce

การคาดหมายลักษณะอากาศใน ๗ วันข้างหน้า
ตั้งแต่วันที่ ๒๗ มีนาคม - ๒ เมษายน ๒๕๑๐

ลักษณะทั่วไป

ระบบของความกดอากาศต่ำยังคงปกคลุมทั่วไปในตอนใต้ของประเทศจีนและประเทศไทย บริเวณความกดอากาศสูงจากมหาสมุทรแปซิฟิคแผ่มาทางทิศตะวันตกเข้าปกคลุมเวียตนามและประเทศไทย ซึ่งจะทำให้ลมฝ่ายตะวันออกจากทะเลจีนใต้พัดเข้าสู่ประเทศไทยตลอดสัปดาห์นี้ ลมเฉื่อยทะเลมีกำลังแรงตามชายฝั่งในตอนบ่ายและเย็น

ภาคเหนือ ภาคตะวันออกเฉียงเหนือ ภาคกลาง ภาคตะวันออก อ่าวไทยฝั่งตะวันออก	ส่วนมากอากาศโปร่ง นอกจากในครึ่งหลังสัปดาห์อาจจะมีฝนหรือฝนฟ้าคะนองเป็นบางแห่ง
อ่าวไทยฝั่งตะวันตก	ตลอดสัปดาห์อากาศโปร่งเป็นส่วนมาก กับอาจจะมีลักษณะฟ้าคะนองได้เป็นบางแห่ง
ภาคใต้ฝั่งตะวันตก	ตลอดสัปดาห์อากาศโปร่ง
พระนครและธนบุรี	อากาศโปร่งเป็นส่วนมาก อาจจะมีฝนหรือฝนฟ้าคะนองเป็นบางแห่งในตอนปลายสัปดาห์

กรมอุตุนิยมวิทยา
๒๗ มี.ค. ๑๐

Weather Outlook for the next seven days
From March 27, - April 2, 1967

General Situation

The system of low pressure centers is still covering the South China and Thailand. Ridge of Pacific High invades westward to cover Vietnam and Thailand for which will cause Easterly wind from China Sea to prevail over Thailand throughout the week. Along the coast sea breeze is strenghtening during afternoon and evening.

Northern Part: Northeastern Part: Central Part: Eastern Part: Gulf of Thailand, East Coast:	Mainly fair throughout the week, except for isolated showers or thundershowers in the first half of the week.
Gulf of Thailand, West Coast:	Throughout the week mainly fair with some local thunderly condition.
Southern Thailand, West Coast:	Throughout the week fair weather.
Bangkok and Thonburi:	Mainly fair throughout the week, except for isolated showers or thundershowers during the end of the week.

Meteorological Department

สรุปลักษณะอากาศทั่วไปในรอบสัปดาห์
ตั้งแต่วันที่ ๒๐ - ๒๖ มีนาคม ๒๕๑๐

๑. บริเวณความกดอากาศต่ำอันเนื่องจากความร้อนปกคลุมในบริเวณภาคตะวันออกเฉียงเหนือในระยะครึ่งแรกของสัปดาห์ ลมฝ่ายใต้พัดปกคลุมประเทศไทยเกือบตลอดสัปดาห์

๒. ในระหว่างสัปดาห์ประเทศไทยอากาศโปร่งเป็นส่วนมาก ยกเว้นภาคตะวันออกเฉียงเหนือมีฝนตกเล็กน้อยเป็นบางแห่ง

๓. ในระหว่างสัปดาห์ อุณหภูมิที่สูงสุดในภาคต่าง ๆ ของประเทศไทยปรากฏดังนี้.-

ภาคเหนือ	๓๙.๖ °ซ. ที่ จ. ตาก	เมื่อวันที่ ๒๐	มี.ค.
ภาคตะวันออกเฉียงเหนือ	๓๙.๙ °ซ. ที่ จ. นครราชสีมา	" ๒๒	"
ภาคกลาง	๓๙.๗ °ซ. ที่ จ. กาญจนบุรี	" ๒๒	"
อ่าวไทยฝั่งตะวันออก	๓๔.๐ °ซ. ที่ จ. จันทบุรี	" ๒๒	"
อ่าวไทยฝั่งตะวันตก	๓๕.๔ °ซ. ที่ จ. สงขลา	" ๒๒	"
ภาคใต้ฝั่งตะวันตก	๓๖.๔ °ซ. ที่ จ. ตรัง	" ๒๔	"

กรมอุตุนิยมวิทยา
๒๗ มี.ค. ๑๐

General Situation

Period March 20 - 26, 1967

1. Heat low covered the Northeastern part during the first half of the week. Almost throughout the week southerly winds prevailed over Thailand.

2. Fair weather was experienced over the country during the week except for isolated light showers in the Southern part.

3. During the week, the highest temperature in the various part of Thailand were as follows:-

Northern Part	39.6° C.at Tak	on Mar.	20
Northeastern Part	39.9° C.at Nakhon Ratchasima	"	22
Central Part	39.7° C.at Kanchanaburi	"	22
Gulf of Thailand, East Coast	34.0° C.at Chanthaburi	"	22
Gulf of Thailand, West Coast	35.4° C.at Songkhla	"	22
Southern Thailand, West Coast	36.4° C.at Trang	"	24

Meteorological Department,
27 / 3 / 1967

ข่าวอากาศเพื่อการเกษตรประจำสัปดาห์

ระหว่างวันที่ ๒๐ - ๒๖ มีนาคม ปรากฏว่า ในระหว่างสัปดาห์ประเทศไทยอากาศโปร่งเป็นส่วนมาก ยกเว้นภาคตะวันออกเฉียงเหนือมีฝนตกเล็กน้อยเป็นบางแห่ง

ข้อควรทราบ

ในระยะสัปดาห์นี้อากาศยังคงร้อนและแห้งแล้งทั่วไป กสิกรควรจัดหาน้ำให้-เพียงพอแก่พืชและสัตว์ เพื่อไม่ให้ชงักการเจริญเติบโต.

กองอากาศเกษตร กรมอุตุนิยมวิทยา

๒๗ มีนาคม ๒๕๑๐

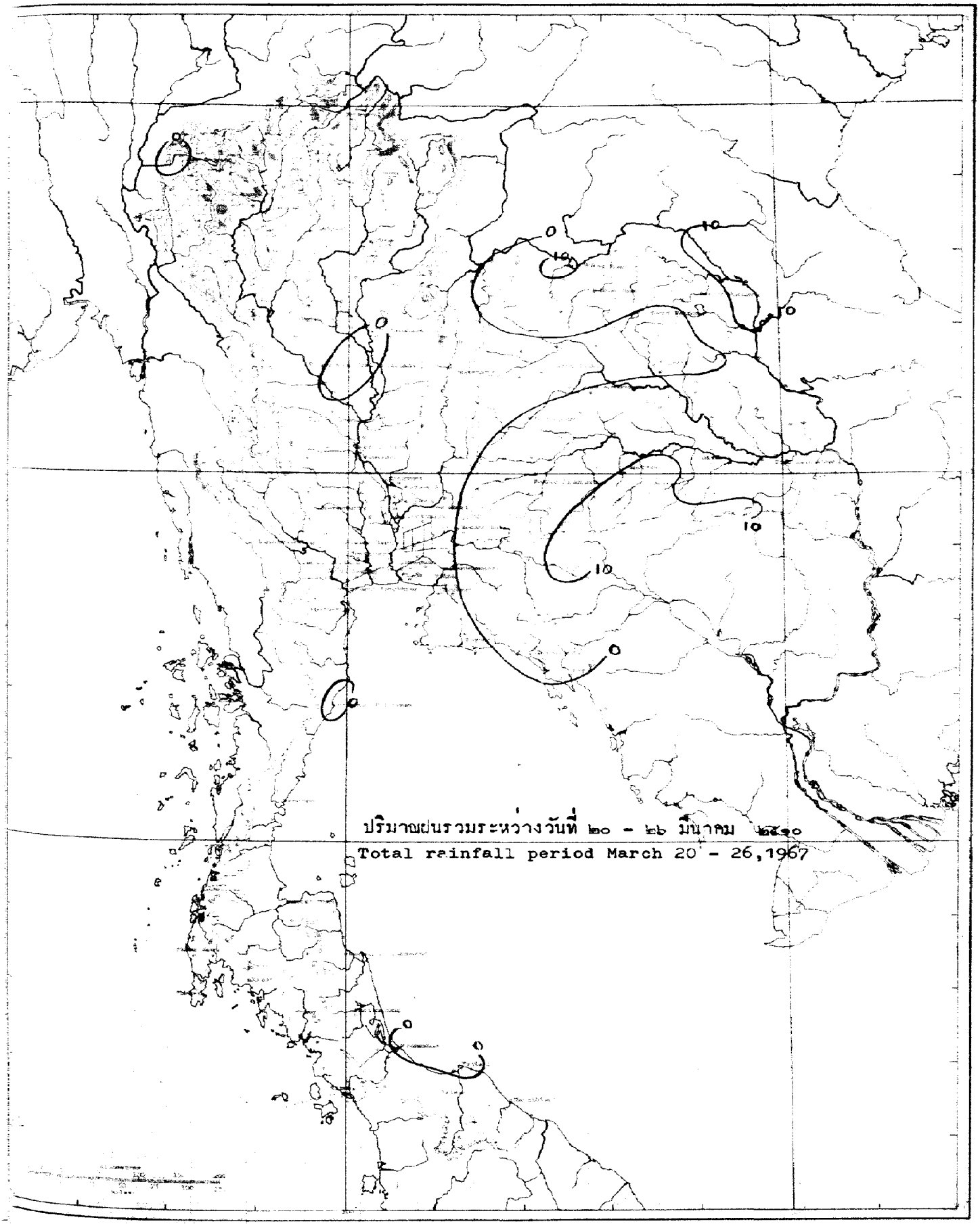
ปริมาณฝนรวมระหว่างวันที่ ๒๐ - ๒๖ มีนาคม ๒๕๑๐
Total rainfall period March 20 - 26,1967

สถานีฝน	Station	วันที่และจำนวนน้ำฝนเป็นมิลลิเมตร Date and amount of rainfall in m.m. มีนาคม March 20	21	22	23	24	25	26	ฝนรวม ม.ม. Total m.m.	ฝนรวมตั้งแต่ 1 ม.ค. Accumulative rai-fall Since Jan.1 ฝนจริง Actual	สูง(+)ต่ำ(-)กว่าปกติ Above(+) Below(-) Normal
ภาคเหนือ	Northern Part										
1.จ.เชียงราย	Chiangrai*								0.0	39.6	+ 7.1
2.อ.แม่สาย	Mae Sai								0.0		
3.อ.เชียงแสน	Chiangsaen								0.0		
4.อ.เชียงของ	Chiangkhong								0.0		
5.อ.แม่จัน	Mae Chan								0.0		
6.อ.แม่สรวย	Mae Sruai								0.0		
7.อ.เทิง	Thoeng								0.0		
8.อ.เชียงคำ	Chiangkham								0.0		
9.อ.พาน	Phan								0.0		
10.อ.เวียงป่าเป้า	Wing Pa Pao								0.0		
11.อ.พะเยา	Phayao								0.0		
12.จ.แม่ฮ่องสอน	Mae Hongson*	T							T	9.9	- 20.2
13.อ.ปาย	Pai								0.0		
14.อ.ขุนยวม	Khun Yaum								0.0		
15.อ.แม่สะเรียง	Mae Sariang*								0.0	0.1	- 28.1
16.จ.เชียงใหม่	Chiangmai*								0.0	8.3	- 27.2
17.อ.ฝาง	Fang								0.0		
18.อ.เชียงดาว	Chiangdao								0.0		
19.อ.แม่แตง	Mae Taeng								0.0		
20.อ.แม่ริม	Mae Rim								0.0		
21.อ.สันทราย	San Sai								0.0		
22.อ.ดอยสะเก็ด	Doi Saket								0.0		
23.อ.สันกำแพง	San Kamphaeng								0.0		
24.อ.หางดง	Hang Dong								0.0		
25.อ.สารภี	Saraphi								0.0		
26.อ.สันป่าตอง	San Pa Tong								0.0		
27.อ.จอมทอง	Chom Thong								0.0		
28.อ.ฮอด	Hot								0.0		
29.จ.ลำพูน	Lamphun								0.0	0.0	..
30.อ.ป่าซาง	Pasang								0.0		
31.จ.ลำปาง	Lampang*								0.0	0.6	- 36.7
32.อ.งาว	Ngao								0.0		
33.อ.แจ้ห่ม	Chae Hom								0.0		
34.อ.เกาะคา	Ko Kha								0.0		
35.อ.สบปราบ	Sop Prap								0.0		
36.อ.เถิน	Thoen								0.0		
37.จ.แพร่	Phrae Airport*								0.0	16.7	- 35.9
38.อ.สูงเม่น	Sung Men								0.0		
39.จ.น่าน	Nan*								0.0	3.8	- 55.7

สถานีฝน	Station	วันที่และจำนวนน้ำฝนเป็นมิลลิเมตร Date and amount of rainfall in m.m. มีนาคม March							ฝนรวม ม.ม. Total m.m.	ฝนรวมตั้งแต่ 1 ม.ค. Accumulative rain-fall Since Jan.1	
		20	21	22	23	24	25	26		ฝนจริง Actual	สูง(+)ต่ำ(-)กว่าปกติ Above(+) Below(-) Normal
.อ.ทุ่งช้าง	Thung Chang								0.0		
.อ.ปัว	Pua								0.0		
.อ.นาน้อย	Na Noi								0.0		
.จ.อุตรดิตถ์	Uttaradit*								0.0	28.4	- 27.4
.อ.ลับแล	Lap Lae								0.0		
.อ.น้ำปาด	Nam Pat								0.0		
.จ.ตาก	Tak	..	..	..	..	..	..	..	..		
.เขื่อนภูมิพล	Bhumibol Dam*	..	..	..	..	..	..	..	..		
.อ.บ้านตาก	Ban Tak								0.0		
.สนามบินตาก	Tak Airport*								0.0	1.6	- 18.9
.อ.แม่สอด	Mae Sot*								0.0	0.6	- 24.0
.จ.สุโขทัย	Sukhothai								0.0	45.0	- 2.6
.อ.สวรรคโลก	Sawankhalok								0.0		
.อ.กงไกรลาศ	Kongkrailat								0.0		
.อ.ศรีสำโรง	Si Samrong								0.0		
.จ.พิษณุโลก	Phitsanulok*						T		T	33.1	- 29.7
.อ.พรหมพิราม	Phrom Phiram								0.0		
.อ.วังทอง	Wang Thong								0.0		
.อ.บางกระทุ่ม	Bang Kratum								0.0		
.จ.กำแพงเพชร	Kamphaeng Phet								0.0	3.6	- 30.5
.อ.คลองขลุง	Khlong Khlung								0.0		
.อ.ขาณุวรลักษบุรี	Khanu Woralakburi								0.0		
.จ.พิจิตร	Phichit								0.0	2.3	- 41.4
.อ.ตะพานหิน	Taphanhin								0.0		
.อ.บางมูลนาค	Bang Munnak								0.0		
.จ.เพชรบูรณ์	Phetchabun*								0.0	5.9	- 68.2
.อ.หล่มเก่า	Lom Kao								0.0		
.อ.หล่มสัก	Lom Sak								0.0		
.อ.ชนแดน	Chon Daen								0.0		
.อ.วิเชียรบุรี	Wichianburi								0.0		
ภาคตะวันออกเฉียงเหนือ	**Northeastern Part**										
.จ.เลย	Loei*					1.1			1.1	42.7	- 24.7
.อ.เชียงคาน	Chiangkhan								0.0		
.อ.ท่าลี่	Tha Li								0.0		
.อ.ด่านซ้าย	Dan Sai								0.0		
.อ.วังสะพุง	Wang Saphung					3.2			3.2		
.จ.หนองคาย	Nong Khai*		T			1.1	7.6		8.7	19.0	- 38.9
.อ.บึงกาฬ	Bung Kan								0.0		
.อ.โพนพิสัย	Phon Phisai								0.0		
.อ.ท่าบ่อ	Tha Bo					0.4	12.2		12.6		

สถานีฝน	Station	วันที่และจำนวนน้ำฝนเป็นมิลลิเมตร Date and amount of rainfall in m.m. มีนาคม March							ฝนรวม มม. Total m.m.	ฝนรวมตั้งแต่ 1 ม. Accumulative ra-fall Since Jan.	
		20	21	22	23	24	25	26		ฝนจริง Actual	สูง(+)ต่ำ(-) กว่าปกติ Above(+) Below(-) Norma
10. จ. อุดรธานี	Udon Thani*		7.8					T	7.8	13.3	- 16.7
11. อ. บ้านผือ	Ban Phu								0.0		
12. อ. เพ็ญ	Phen								0.0		
13. อ. หนองหาร	Nong Han		2.4						2.4		
14. อ. หนองบัวลำภู	Nong Bua Lamphu								0.0		
15. จ. สกลนคร	Sakon Nakhon*				0.2				0.2	1.0	- 50.6
16. อ. วานรนิวาส	Wanon Niwat								0.0		
17. อ. สว่างแดนดิน	Sawang Daen Din								0.0		
18. อ. พรรณานิคม	Phanna Nikhom								0.0		
19. จ. นครพนม	Nakhon Phanom*					T			T	58.3	- 5.1
20. อ. บ้านแพง	Ban Phaeng		2.5				12.4		14.9		
21. อ. ท่าอุเทน	Tha Uten								0.0		
22. อ. นาแก	Na Kae					9.7			9.7		
23. อ. ธาตุพนม	That Phanom								0.0		
24. อ. มุกดาหาร	Mukdahan*					T			T	5.3	- 39.4
25. จ. ชัยภูมิ	Chaiyaphum*						0.5		0.5	75.2	+ 29.9
26. อ. ภูเขียว	Phu Khieo								0.0		
27. อ. เกษตรสมบูรณ์	Kaset Sombun								0.0		
28. อ. คอนสวรรค์	Khon Sawan								0.0		
29. อ. จตุรัส	Chaturat								0.0		
30. อ. บำเหน็จณรงค์	Bamnet Narong								0.0		
31. จ. ขอนแก่น	Khon Kaen*								0.0	49.5	- 15.5
32. อ. น้ำพอง	Nam Phong								0.0		
33. อ. ภูเวียง	Phu Wiang								0.0		
34. อ. ชุมแพ	Chum Phae								0.0		
35. อ. มัญจาคีรี	Mancha Khiri								0.0		
36. ต. ชนบท	Chonnabot								0.0		
37. อ. บ้านไผ่	Ban Phai								0.0		
38. อ. พล	Phon								0.0		
39. จ. มหาสารคาม	Maha Sarakham								0.0	1.3	- 28.9
40. อ. โกสุมพิสัย	Kosum Phisai								0.0		
41. อ. บรบือ	Borabu								0.0		
42. อ. พยัคฆภูมิพิสัย	Phayakphum Phisai	3.5							3.5		
43. จ. กาฬสินธุ์	Kalasin								0.0	0.0	- 63.5
44. อ. สหัสขันธ์	Sahatkhan								0.0		
45. อ. ยางตลาด	Yang Talat								0.0		
46. อ. กันทรวิชัย	Kanthara Wichai								0.0		
47. อ. กมลาสัย	Kamalasai								0.0		
48. จ. ร้อยเอ็ด	Roi Et*	T							T	6.0	- 51.
49. อ. โพนทอง	Phon Thong								0.0		

สถานีฝน	Station	วันที่และจำนวนน้ำฝนเป็นมิลลิเมตร Date and amount of rainfall in m.m. มีนาคม March							ฝนรวม ม.ม. Total m.m.	ฝนรวมตั้งแต่ 1 ม.ค. Accumulative rain-fall Since Jan. I	
		20	21	22	23	24	25	26		ฝนจริง Actual	สูง(+)ต่ำ(-) กว่าปกติ Above(+) Below(-) Normal
50.อ.ธวัชบุรี	Thawatburi								0.0		
51.อ.อาจสามารถ	At Samat								0.0		
52.อ.เสลภูมิ	Selaphum			2.2					2.2		
53.อ.จตุรพักตรพิมาน	Chaturaphak Phiman								0.0		
54.อ.เกษตรวิสัย	Kaset Wisai								0.0		
55.อ.พนมไพร	Phanom Phrai								0.0		
56.อ.สุวรรณภูมิ	Suwannaphum	2.1							2.1		
57.จ.นครราชสีมา	Nakhon Ratchasima*								0.0	3.0	- 81.8
58.อ.บัวใหญ่	Bua Yai								0.0		
59.อ.คง	Khong								0.0		
60.อ.ด่านขุนทด	Dan Khunthot								0.0		
61.อ.โนนไทย	Non Thai								0.0		
62.อ.โนนสูง	Non Sung								0.0		
63.อ.พิมาย	Phimai								0.0		
64.อ.ปากช่อง	Pak Chong								0.0		
65.อ.สีคิ้ว	Si Khiu	1.1							1.1		
66.อ.สูงเนิน	Sung Noen								0.0		
67.อ.จักราช	Chakkarat								0.0		
68.อ.ปักธงชัย	Pak Thong Chai								0.0		
69.อ.โชคชัย	Chok Chai								0.0		
70.อ.ครบุรี	Khonburi								0.0		
71.จ.บุรีรัมย์	Burirum								0.0	0.0	- 49.9
72.อ.พุทไธสง	Phutthai Song								0.0		
73.อ.สตึก	Satuk	1.2							1.2		
74.อ.ลำปลายมาศ	Lam Plai Mat								0.0		
75.อ.นางรอง	Nang Rong								0.0		
76.อ.ประโคนชัย	Prakhon Chai								0.0		
77.จ.สุรินทร์	Surin*				13.6	4.4			18.0	33.5	- 0.6
78.อ.ท่าตูม	Tha Tum								0.0		
79.อ.รัตนบุรี	Rattanaburi								0.0		
80.อ.ศรีขรภูมิ	Si Khoraphum								0.0		
81.อ.ปราสาท	Prasat								0.0		
82.อ.สังขะ	Sangkha								0.0		
83.จ.ศรีสะเกษ	Sisaket				4.0				4.0	4.0	- 8.8
84.อ.ราษีไศล	Rasisalai				3.5				3.5		
85.อ.อุทุมพรพิสัย	Uthumphon Phisai				4.3				4.3		
86.อ.กันทรารมย์	Kanthararom								0.0		
87.อ.ขุขันธ์	Khukhan								0.0		
88.อ.กันทราลักษณ์	Kantharalak					10.5			10.5		
89.จ.อุบลราชธานี	Ubon Ratchathani*								0.0	0.0	- 37.6

สถานีฝน	Station	วันที่และจำนวนน้ำฝนเป็นมิลลิเมตร Date and amount of rainfall in m.m. มีนาคม March 20	21	22	23	24	25	26	ฝนรวม ม.ม. Total m.m.	ฝนรวมตั้งแต่ 1 ม.ค. Accumulative rain-fall Since Jan.1 ฝนจริง Actual	สูง(+)ต่ำ(-)กว่าปกติ Above(+) Below(-) Normal
90.อ.ชานุมาน	Chanuman								0.0		
91.อ.เขมราฐ	Khemmarat								0.0		
92.อ.อำนาจเจริญ	Amnat Charoen								0.0		
93.อ.ยะโสธร	Yasothon					3.2			3.2		
94.อ.คำเขื่อนแก้ว	Kham Khuan Kaeo								0.0		
95.อ.ตระการพืชผล	Trakan Phut Phon								0.0		
96.อ.มหาชนะชัย	Maha Chana Chai								0.0		
97.อ.เขื่องใน	Khuang Nai				4.3				4.3		
98.อ.โขงเจียม	Khong Chiam								0.0		
99.อ.พิบูลมังษาหาร	Phibun Mangsahan								0.0		
100.อ.เดชอุดม	Det Udom								0.0		
<u>ภาคกลาง</u>	<u>Central Part</u>										
1.จ.นครสวรรค์	Nakhon Sawan*								0.0	1.6	- 52.7
2.อ.บรรพตพิสัย	Banphot Phisai								0.0		
3.อ.ลาดยาว	Lat Yao								0.0		
4.อ.ชุมแสง	Chumsaeng								0.0		
5.อ.พยุหคีรี	Phayuha Khiri								0.0		
6.จ.อุทัยธานี	Uthai Thani								0.0	0.0	- 68.6
7.อ.หนองฉาง	Nong Chang								0.0		
8.อ.ทับทัน	Thab Than								0.0		
9.อ.หนองขาหย่าง	Nong Kha Yang								0.0		
10.อ.บ้านไร่	Ban Rai								0.0		
11.จ.ชัยนาท	Chainat								0.0	4.0	- 52.6
12.อ.มโนรมย์	Manorom								0.0		
13.อ.วัดสิงห์	Wat Sing								0.0		
14.จ.สิงห์บุรี	Singburi								0.0	0.0	- 66.8
15.อ.อินทรบุรี	Inburi								0.0		
16.อ.บางระจัน	Bangrachan								0.0		
17.อ.พรหมบุรี	Phromburi								0.0		
18.จ.ลพบุรี	Lopburi*								0.0	3.0	- 55.5
19.อ.บ้านหมี่	Ban Mi								0.0		
20.อ.ไชยบาดาล	Chai Badan								0.0		
21.อ.ท่าวุ้ง	Tha Wung								0.0		
22.จ.สุพรรณบุรี	Suphanburi*								0.0	5.7	- 55.7
23.อ.เดิมบางนางบวช	Doembang Nangbuat								0.0		
24.อ.สามชุก	Sam Chuk								0.0		
25.อ.ศรีประจันต์	Si Prachan								0.0		
26.อ.บางปลาม้า	Bang Pla Ma								0.0		
27.อ.สองพี่น้อง	Song Phi Nong								0.0		
28.จ.อ่างทอง	Ang Thong								0.0	8.5	- 61.2

สถานีฝน	Station	วันที่และจำนวนน้ำฝนเป็นมิลลิเมตร Date and amount of rainfall in m.m. มีนาคม March							ฝนรวม ม.ม. Total m.m.	ฝนรวมตั้งแต่ 1 ม.ค. Accumulative rain-fall Since Jan. 1	
		20	21	22	23	24	25	26		ฝนจริง Actual	สูง(+)ต่ำ(-) กว่าปกติ Above(+) Below(-) Normal
อ.โพธิ์ทอง	Pho Thong								0.0		
อ.ไชโย	Chaiyo								0.0		
อ.วิเศษไชยชาญ	Wiset Chaichan								0.0		
อ.ป่าโมก	Pa Mok								0.0		
จ.สระบุรี	Saraburi								0.0	0.0	- 65.2
อ.บ้านหมอ	Ban Mo								0.0		
อ.แก่งคอย	Kaeng Khoi								0.0		
อ.หนองแค	Nong Khae								0.0		
จ.พระนครศรีอยุธยา	Ayutthaya								0.0	34.8	- 20.0
อ.ท่าเรือ	Tha Rua								0.0		
อ.ผักไห่	Phak Hai								0.0		
อ.บางบาล	Bang Ban								0.0		
อ.บางไทร	Bang Sai								0.0		
อ.เสนา	Sena								0.0		
อ.บางปะอิน	Bang Pa-in								0.0		
จ.นครนายก	Nakhon Nayok								0.0	0.0	- 90.4
อ.บ้านนา	Ban Na								0.0		
อ.ปากพลี	Pak Phli								0.0		
จ.ปราจีนบุรี	Prachinburi*								0.0	24.8	- 92.6
อ.บ้านสร้าง	Ban Sang								0.0		
อ.ศรีมหาโพธิ์	Si Maha Pho								0.0		
อ.กบินทร์บุรี	Kabinburi				T				T		
อ.สระแก้ว	Sa Kaeo								0.0		
อ.วัฒนานคร	Watthana Nakhon								0.0		
อ.อรัญประเทศ	Aranyaprathet*	18.5			0.4				18.9	28.2	- 57.0
จ.ปทุมธานี	Pathum Thani								0.0	10.3	- 33.7
อ.ธัญบุรี	Thanyaburi								0.0		
จ.นนทบุรี	Nonthaburi								0.0	21.6	- 36.3
อ.บางบัวทอง	Bang Bua Thong								0.0		
จ.กาญจนบุรี	Kanchanaburi*								0.0	0.0	- 60.1
อ.สังขละบุรี	Sang Khlaburi								0.0		
อ.ทองผาภูมิ	Thong Pha Phum								0.0		
อ.ไทรโยค	Sai Yok								0.0		
อ.ศรีสวัสดิ์	Si Sawat								0.0		
อ.บ่อพลอย	Bo Phloi								0.0		
อ.พนมทวน	Phanom Thuan								0.0		
อ.ท่าม่วง	Tha Muang								0.0		
จ.นครปฐม	Nakhon Pathom								0.0	0.0	- 53.6
อ.นครชัยศรี	Nakhon Chai Si								0.0		
จ.ธนบุรี (บางกอกน้อย)	Thonburi								0.0	9.8	- 5.5

สถานีฝน	Station	วันที่และจำนวนน้ำฝนเป็นมิลลิเมตร Date and amount of rainfall in m.m. มีนาคม March							ฝนรวม ม.ม. Total m.m.	ฝนรวมตั้งแต่ 1 Accumulative -fall Since Ja	
		20	21	22	23	24	25	26		ฝนจริง Actual	สูง(+)ต่ กว่าป Above Below Nor
69.อ.บางขุนเทียน	Bang Khun Thian								0.0		
70.กรมอุตุนิยมวิทยา	Bangkok*								0.0	10.5	- 58
71.สนามบินดอนเมือง	Don Muang*								0.0	1.2	- 65
72.อ.บางเขน	Bang Khen								0.0	3.0	.
73.อ.มินบุรี	Minburi								0.0		
74.อ.ลาดกระบัง	Lat Krabang								0.0		
75.อุตุฯบางนา	Bang Na*								0.0	1.6	.
76.จ.ฉะเชิงเทรา	Chachoengsao								0.0	37.2	- 20
77.อ.บ้านโพธิ์	Ban Pho								0.0		
78.จ.ราชบุรี	Ratburi								0.0	10.3	- 30
79.อ.บ้านโป่ง	Ban Pong								0.0		
80.อ.โพธาราม	Photharam								0.0		
81.อ.ดำเนินสดวก	Damnoen Saduak								0.0		
82.อ.ปากท่อ	Pak Tho								0.0		
83.จ.สมุทรสงคราม	Samut Songkhram								0.0	14.1	- 16
84.อ.บางคณที	Bang Khonthi								0.0		
85.อ.อัมพวา	Amphawa								0.0		
86.จ.สมุทรสาคร	Samut Sakhon								0.0	13.1	- 39
87.จ.สมุทรปราการ	Samut Prakan								0.0	8.4	- 62
88.อ.พระประแดง	Phrapradaeng								0.0		
89.ป้อมพระจุลฯ	Pom Phrachun*	..	..	..	..	..	..	..	..		
90.บางปู	Bang Pu*								0.0		
91.อ.บางพลี	Bang Phli								0.0		
<u>อ่าวไทยฝั่งตะวันออก</u>	<u>Gulf of Thailand East Coast</u>										
1.จ.ชลบุรี	Chonburi*								0.0	56.1	- 18
2.อ.พานทอง	Phan Thong								0.0		
3.อ.พนัสนิคม	Phanat Nikhom								0.0		
4.อ.บ้านบึง	Ban Bung								0.0		
5.อ.สีชัง	Si Chang*								0.0	13.1	.
6.อ.ศรีราชา	Si Racha								0.0		
7.อ.สัตหีบ	Sattahip*								0.0	39.6	- 57
8.จ.ระยอง	Rayong								0.0	10.6	- 74
9.อ.บ้านค่าย	Ban Khai								0.0		
10.ต.บ้านเพ	Ban Phe*								0.0		
11.อ.แกลง	Klaeng								0.0		
12.จ.จันทบุรี	Chanthaburi*						2.2		2.2	77.0	- 52
13.อ.โป่งน้ำร้อน	Pong Namron								0.0		
14.อ.ท่าใหม่	Tha Mai								0.0		
15.อ.มะขาม	Makham								0.0		
16.อ.ขลุง	Khlung								0.0		

สถานีฝน	Station	วันที่และจำนวนน้ำฝนเป็นมิลลิเมตร Date and amount of rainfall in m.m. มีนาคม March							ฝนรวม ม.ม. Total m.m.	ฝนรวมตั้งแต่ 1 ม.ค. Accumulative rain-fall Since Jan.1	
		20	21	22	23	24	25	26		ฝนจริง Actual	สูง(+)ต่ำ(-) กว่าปกติ Above(+) Below(-) Normal
.จ.ตราด	Trat								0.0	36.8	-131.1
.อ.เขาสมิง	Khao Saming								0.0		
.อ.แหลมงอบ	Laem Ngop								0.0		
.อ.คลองใหญ่	Khlong Yai*								0.0	102.4	-147.9
ว่าไทยฝั่งตะวันตก	Gulf of Thailand West Coast										
.จ.เพชรบุรี	Phetburi								0.0	17.1	- 16.4
.อ.บ้านแหลม	Ban Laem								0.0		
.อ.ชะอำ	Cha Am								0.0		
.จ.ประจวบคีรีขันธ์	Prachuap Khirikhan*						T		T	114.2	+ 2.0
.อ.หัวหิน	Hua Hin*								0.0	21.1	- 27.4
.จ.ชุมพร	Chumphon*								0.0	283.7	+ 67.4
.อ.ท่าแซะ	Tha Sae								0.0		
.อ.สวี	Sawi								0.0		
.อ.หลังสวน	Lang Suan								0.0		
.จ.สุราษฎร์ธานี	Bandon*								0.0	381.3	+283.7
.อ.ไชยา	Chaiya								0.0		
.อ.พุนพิน	Phun Phin								0.0		
.อ.บ้านนาสาร	Ban Nasan								0.0		
.จ.นครศรีธรรมราช	Nakhon Si Thammarat*								0.0	778.5	+393.9
.อ.สิชล	Sichon								0.0		
.อ.ท่าศาลา	Tha Sala								0.0		
.อ.ฉวาง	Chawang								0.0		
.อ.ทุ่งสง	Thun Song								0.0		
.อ.ร่อนพิบูลย์	Ron Phibun								0.0		
.อ.ปากพนัง	Pak Phanang								0.0		
.จ.พัทลุง	Phatthalung								0.0	690.6	+385.1
.อ.เขาไชยสน	Khao Chai Son								0.0		
.จ.สงขลา	Songkhla*						T		T	456.9	+250.5
.อ.รัตภูมิ	Rattaphum								0.0		
.อ.หาดใหญ่	Hat Yai								0.0		
.อ.สะเดา	Sadao								0.0		
.จ.ปัตตานี	Pattani*							T	T	674.8	+551.2
.อ.หนองจิก	Nong Chik								0.0		
.อ.ยะหริ่ง	Yaring								0.0		
.อ.ปะนาเระ	Panare								0.0		
.จ.ยะลา	Yala								0.0	673.1	..
.อ.เบตง	Be Tong								0.0		
.จ.นราธิวาส	Narathiwat*								0.0	1120.3	+594.8
.อ.ยี่งอ	Yi Ngo								0.0		
.อ.ระแงะ	Ra Ngae								0.0		

สถานีฝน	Station	วันที่และจำนวนน้ำฝนเป็นมิลลิเมตร Date and amount of rainfall in m. m. มีนาคม March 20	21	22	23	24	25	26	ฝนรวม ม.ม. Total m. m.	ฝนรวมตั้งแต่ 1 ม. Accumulative rainfall Since Jan. ฝนจริง Actual	สูง(+)ต่ำ(-) กว่าปกติ Above(+) Below(-) Normal
36.อ.ตากใบ	Tak Bai								0.0		
ภาคใต้ฝั่งตะวันตก	Southern Thailand West Coast										
1.จ.ระนอง	Ranong*								0.0	120.2	- 3.
2.อ.กระบุรี	Kraburi								0.0		
3.จ.พังงา	Phang Nga								0.0	124.0	- 97.
4.อ.ตะกั่วป่า	Takua Pa								0.0		
5.อ.ท้ายเหมือง	Thai Muang								0.0		
6.อ.ตะกั่วทุ่ง	Takua Thung								0.0		
7.จ.ภูเก็ต	Phuket*								0.0	181.9	..
8.สนามบินภูเก็ต	Phuket Airport*								0.0	128.2	+ 9.
9.อ.ถลาง	Thalang								0.0		
10.จ.กระบี่	Krabi								0.0	131.4	..
11.อ.คลองท่อม	Khlong Thom								0.0		
12.จ.ตรัง	Trang	..	..	..	..	..	..	..	..		
13.สนามบินตรัง	Trang Airport*								0.0	349.2	+197.
14.อ.สิเกา	Si Kao								0.0		
15.อ.ย่านตาขาว	Yan Ta Khao								0.0		
16.อ.ปะเหลียน	Pa Lian								0.0		
17.จ.สตูล	Satun								0.0	171.3	+ 28.
18.อ.ละงู	La Ngu								0.0		

หมายเหตุ			Remark		
	ช่องว่าง	ไม่มีรายงานฝนตก		Blank	No report
	*	สถานีตรวจอากาศ		*	Synoptic Station
	T	ฝนเล็กน้อยวัดไม่ได้		T	Trace
	..	ไม่มีรายงาน		..	No report

อุณหภูมิสูงสุดและต่ำสุดประจำวันที่ ๒๐ - ๒๖ มีนาคม ๒๕๑๐

Daily Max. and Min. Temperature March 20 - 26, 1967

สถานี	Station	อุณหภูมิสูงสุดและต่ำสุดเป็นองศา ซ. Max. and Min. Temperature in degree C. 20	21	22	23	24	25	26	เฉลี่ยสูงสุดต่ำสุด Average Max. Min.	เฉลี่ยในสัปดาห์ Weekly Mean	ค่าปกติประจำเดือน Monthly Normal
ภาคเหนือ	Northern Part										
1.จ.เชียงราย	Chiangrai	34.0 18.2	33.5 17.4	34.8 13.7	35.0 14.8	34.7 14.8	35.3 16.6	36.0 15.7	34.8 15.9	25.4	21.6
2.อ.ฝาง	Fang	..	..	..	..	..	..	..	..	..	..

สถานี	Station	อุณหภูมิสูงสุดและต่ำสุดเป็นองศา ซ. Max. and Min. Temperature in degree C.							เฉลี่ยสูงสุดต่ำสุด Average Max. Min.	เฉลี่ยในสัปดาห์ Weekly Mean	ค่าปกติประจำเดือน Monthly Normal
		20	21	22	23	24	25	26			
จ.แม่ฮ่องสอน	Mae Hongson	36.3 19.3	35.3 16.2	36.5 18.2	37.8 18.2	35.8 18.0	37.3 17.4	37.4 17.0	36.6 17.8	27.2	23.2
จ.เชียงใหม่	Chiangmai	37.1 20.2	36.8 16.6	36.2 16.5	37.5 15.9	36.5 16.2	37.2 18.7	37.6 18.1	37.0 17.5	27.3	23.1
จ.น่าน	Nan	38.2 16.9	35.3 15.9	37.9 15.8	38.6 14.5	37.3 16.4	37.5 16.7	38.4 20.8	37.6 16.7	27.2	23.6
จ.ลำปาง	Lampang	38.3 18.0	36.0 17.4	.. 15.8	38.8 15.0	37.8 17.3	38.3 18.9	38.3 19.8	37.9 17.5	27.7	23.9
อ.แม่สะเรียง	Mae Sariang	36.7 17.1	35.8 15.7	37.0 15.0	38.3 14.8	36.8 15.4	37.8 16.2	36.9 16.8	37.0 15.9	26.5	23.5
จ.แพร่	Phrae	37.7 17.4	37.2 19.3	38.0 18.2	.. 16.8	38.0 19.7	37.3 18.8	36.9 22.4	37.5 18.9	28.2	24.3
จ.อุตรดิตถ์	Uttaradit	38.1 17.5	36.5 19.7	38.3 18.5	38.4 17.7	38.1 19.5	37.3 20.0	37.5 22.5	37.7 19.3	28.5	26.2
เขื่อนภูมิพล	Bhumibol Dam	..	..	..	..	..	..	..	..	..	..
จ.ตาก	Tak	39.6 25.8	37.2 26.5	38.8 24.2	39.5 21.5	.. 26.1	38.6 23.0	38.4 25.6	38.7 24.7	31.7	26.5
จ.พิษณุโลก	Phitsanulok	36.3 22.8	36.4 23.3	36.5 22.4	37.0 21.7	36.8 23.9	36.0 24.3	36.8 23.1	36.5 23.1	29.8	26.8
อ.แม่สอด	Mae Sot	36.7 16.4	33.5 19.1	36.0 17.9	36.6 16.5	36.4 17.4	36.7 18.8	35.6 18.0	35.9 17.7	26.8	25.1
จ.เพชรบูรณ์	Phetchabun	37.8 19.5	38.0 22.2	38.2 19.3	38.3 19.9	38.0 21.4	37.5 23.0	38.2 23.7	38.0 21.3	29.7	25.8
<u>ภาคตะวันออกเฉียงเหนือ</u>	<u>Northeastern Part</u>										
จ.หนองคาย	Nong Khai	37.0 21.2	36.3 21.6	35.6 21.5	37.2 20.2	35.5 22.6	34.3 22.5	35.2 21.9	35.9 21.6	28.8	..
จ.เลย	Loei	38.1 14.3	37.9 17.7	37.8 16.7	38.2 15.9	37.7 14.3	36.4 20.2	37.0 19.4	37.6 16.9	27.3	23.5
จ.อุดรธานี	Udon Thani	38.0 21.6	37.1 23.8	36.0 22.5	37.6 22.3	35.9 22.8	35.0 24.6	37.0 23.4	36.7 23.0	29.9	24.8
จ.นครพนม	Nakhon Phanom	35.7 22.6	34.5 24.8	35.5 23.0	37.2 23.9	34.8 23.7	34.4 21.4	35.2 21.7	35.3 23.0	29.2	23.7
จ.สกลนคร	Sakon Nakhon	37.5 22.6	36.1 24.4	36.5 18.0	36.5 23.4	36.4 23.4	36.4 22.8	37.6 21.0	36.7 22.2	29.5	23.9
จ.มุกดาหาร	Mukdahan	38.0 22.4	37.6 23.8	39.5 23.0	38.7 23.5	36.4 23.5	36.8 23.2	37.0 21.6	37.7 23.0	30.4	24.3
จ.ขอนแก่น	Khon Kaen	37.8 22.9	37.2 25.1	38.0 22.8	.. 23.6	38.2 26.3	38.2 24.4	38.0 24.5	37.9 24.2	31.1	25.6
จ.ร้อยเอ็ด	Roi Et	37.5 24.5	37.2 26.4	39.0 23.4	39.2 26.0	36.7 25.6	36.6 24.1	36.8 24.5	37.6 24.9	31.3	25.6
จ.ชัยภูมิ	Chaiyaphum	36.3 22.5	36.6 24.5	37.6 22.4	37.6 23.3	36.9 25.2	36.6 22.6	37.1 24.2	37.0 23.5	30.3	25.8
จ.อุบลราชธานี	Ubon Ratchathani	37.8 24.2	37.8 25.0	38.3 24.9	37.5 26.0	36.8 26.5	37.0 23.9	37.0 24.6	37.5 25.0	31.3	26.1
จ.สุรินทร์	Surin	36.5 22.0	36.8 22.4	38.2 22.2	37.4 22.7	36.2 21.3	35.5 20.7	25.6 21.0	36.6 21.8	29.2	26.2
จ.นครราชสีมา	Nakhon Ratchasima	39.6 22.2	38.9 23.3	39.9 22.9	39.1 22.7	39.3 23.0	38.4 23.5	38.7 22.1	39.1 22.8	31.0	26.6
<u>ภาคกลาง</u>	<u>Central Part</u>										
จ.นครสวรรค์	Nakhon Sawan	38.7 24.8	38.7 24.1	38.2 24.2	38.7 24.6	37.7 23.8	33.8 24.0	38.7 24.0	37.8 24.2	31.0	27.7
จ.ลพบุรี	Lopburi	37.4 23.0	37.6 23.0	38.9 23.1	37.5 22.5	37.8 22.1	36.6 23.5	37.5 23.0	37.5 22.9	30.2	28.4
จ.สุพรรณบุรี	Suphanburi	37.8 23.7	38.0 23.6	38.2 23.8	36.8 22.2	37.8 22.8	36.1 23.1	37.2 23.8	37.4 23.3	30.4	27.6

สถานี	Station	อุณหภูมิสูงสุดและต่ำสุดเป็นองศา ซ. Max. and Min. Temperature in degree C.							เฉลี่ยสูงสุดต่ำสุด Average Max. Min.	เฉลี่ยในสัปดาห์ Weekly Mean	ค่าปรกติ Mon Nor
		20	21	22	23	24	25	26			
4. จ.ปราจีนบุรี	Prachinburi	37.2 24.0	37.8 24.4	38.9 22.6	38.6 23.2	37.7 24.0	37.2 24.3	37.6 24.0	37.9 23.8	30.9	27.
5. จ.กาญจนบุรี	Kanchanaburi	38.9 23.6	37.9 21.7	39.7 21.3	37.9 21.1	39.2 21.7	37.1 21.6	37.8 22.3	38.3 21.9	30.1	27.
6. สนามบินดอนเมือง	Don Muang	35.8 24.0	36.4 24.1	36.7 21.5	36.4 23.8	37.0 23.3	35.0 23.3	36.2 23.8	36.3 23.4	29.9	27.
7. กรมอุตุนิยมวิทยา	Bangkok	34.2 26.0	33.0 25.6	34.0 25.5	34.2 25.0	34.3 23.3	33.2 25.6	34.5 25.3	33.9 25.2	29.6	27.
8. อ.อรัญประเทศ	Aranyaprathet	37.8 25.1	36.9 23.9	39.0 23.7	37.6 23.8	37.3 23.6	37.3 23.2	37.2 24.6	37.6 24.0	30.8	37.
9. อุตุฯบางนา	Bang Na	33.3 26.0	33.4 25.6	33.2 24.7	33.8 24.2	34.3 22.0	33.4 25.0	34.0 24.8	33.6 24.5	29.1	..
อ่าวไทยฝั่งตะวันออก	Gulf of Thailand East Coast										
1. ป้อมพระจุลฯ	Pom Phrachun	..	..	..	..	..	..	..	..	..	..
2. จ.ชลบุรี	Chonburi	33.3 25.1	33.2 25.0	34.0 22.0	33.5 23.3	32.2 22.8	33.2 24.9	32.7 25.0	33.2 24.0	28.6	27.
3. อ.สีชัง	Si Chang.	31.8 26.4	31.6 25.9	31.6 25.4	32.4 26.0	31.1 24.7	31.8 25.5	31.0 26.0	31.6 25.7	28.7	27.
4. อ.สัตหีบ	Sattahip	32.3 26.4	32.7 25.7	31.7 26.0	32.2 26.4	32.6 26.4	33.2 26.5	31.9 26.6	32.4 26.3	29.4	29.
5. จ.ระยอง	Rayong	31.8 27.4	31.3 27.2	31.3 24.7	31.7 27.5	.. 23.5	31.9 ..	.. 27.5	31.6 26.3	29.0	..
6. ต.บ้านเพ	Ban Phe	31.0 26.5	31.5 25.4	30.0 23.7	31.6 21.7	31.0 23.3	30.5 25.8	.. 25.7	30.9 24.6	27.8	..
7. จ.จันทบุรี	Chanthaburi	33.2 23.4	32.3 23.0	32.4 21.5	32.1 24.2	32.4 22.7	33.2 22.5	32.5 24.2	32.6 23.1	27.9	27.
8. อ.แหลมงอบ	Laem Ngop	32.4 24.0	31.2 26.0	32.3 23.0	.. 25.4	.. ..	.. ..	.. ..	.. ..	..	..
9. อ.คลองใหญ่	Khlong Yai	32.1 24.6	32.1 25.0	32.3 23.6	32.0 25.0	31.6 22.5	33.3 23.0	32.6 22.8	32.3 23.8	28.1	26.
อ่าวไทยฝั่งตะวันตก	Gulf of Thailand West Coast										
1. อ.หัวหิน	Hua Hin	30.8 23.8	31.7 22.6	31.9 22.0	31.6 22.5	31.1 21.1	31.8 23.6	31.9 22.7	31.5 22.6	27.1	26.
2. จ.ประจวบคีรีขันธ์	Prachuap Khirikhan	31.0 21.4	31.1 22.0	30.9 21.4	31.3 21.1	31.0 20.0	31.6 20.6	31.3 21.4	31.2 21.1	26.2	26.
3. จ.ชุมพร	Chumphon	31.7 20.4	32.6 20.3	32.1 20.5	31.1 20.6	32.4 20.4	32.1 21.1	31.5 20.2	31.9 20.5	26.2	26.
4. จ.สุราษฎร์ธานี	Bandon	31.8 19.4	31.5 20.3	32.0 18.8	33.2 17.0	31.6 21.4	34.4 17.9	31.9 17.0	32.3 18.8	25.6	26.
5. จ.นครศรีธรรมราช	Nakhon Si Thammarat	32.4 21.2	32.8 20.0	32.6 21.2	33.3 19.8	32.9 21.6	32.0 20.8	32.0 20.4	32.6 20.7	26.7	26.
6. จ.สงขลา	Songkhla	30.5 21.9	29.9 21.8	35.4 22.2	31.5 23.0	31.8 23.4	30.5 25.3	30.7 26.3	31.5 23.4	27.5	27.
7. จ.ปัตตานี	Pattani	31.2 19.5	.. 20.5	33.3 19.5	.. 22.5	32.4 23.1	32.5 22.0	30.6 22.1	32.0 21.3	26.7	..
8. จ.นราธิวาส	Narathiwat	31.8 21.0	31.0 20.5	32.0 21.0	33.5 24.1	32.5 24.0	.. 23.0	31.3 23.4	32.0 22.4	27.2	26.
ภาคใต้ฝั่งตะวันตก	Southern Thailand West Coast										
1. จ.ระนอง	Ranong	35.1 20.8	34.7 22.4	34.8 20.9	35.5 19.4	35.4 20.5	33.7 20.6	35.2 19.0	34.9 20.5	27.7	26.
2. จ.ภูเก็ต	Phuket	32.4 22.6	32.7 23.2	32.8 23.2	33.5 21.6	33.5 22.0	33.7 22.8	34.3 21.9	33.3 22.5	27.9	27.
3. จ.ตรัง	Trang	35.4 20.5	35.2 20.5	34.9 19.2	36.3 18.2	36.4 22.4	34.3 20.5	35.0 21.0	35.4 20.3	27.9	27.

แก้ไขเพิ่มเติมรายงานอากาศประจำสัปดาห์ฉบับที่ ๑๒/๒๕๑๐ เนื่องจากได้รับรายงานภายหลัง

Correction in weekly weather report No. **12/1967** for late report rainfall data

สถานีฝน	Station	วันที่และจำนวนน้ำฝนเป็นมิลลิเมตร Date and amount of rainfall in m.m. มีนาคม March							ฝนรวม ม.ม. Total m.m.	ฝนรวมตั้งแต่ 1 ม.ค. Accumulative rain-fall Since Jan. 1	
		13	14	15	16	17	18	19		ฝนจริง Actual	สูง(+)ต่ำ(−) กว่าปกติ Above(+) Below(−) Normal
ภาคตะวันออกเฉียงเหนือ	**Northeastern Part**										
อ.ยางตลาด	**Yang Talat**						2.3		2.3		
อ.นางรอง	**Nang Rong**							7.8	7.8		
อ.เขมราฐ	**Khemmarat**							26.7	26.7		

กรมอุตุนิยมวิทยา สำนักนายกรัฐมนตรี

รายงานอากาศประจำสัปดาห์ ระหว่างวันที่ ๒๗ มีนาคม ถึง ๒ เมษายน ๒๕๑๐

และ

การคาดหมายลักษณะอากาศ ระหว่างวันที่ ๓ ถึง ๙ เมษายน ๒๕๑๐

ฉบับที่ ๑๔/๒๕๑๐

พลเรือโท สนิธ เวสารัชชนันท์

อธิบดีกรมอุตุนิยมวิทยา

METEOROLOGICAL DEPARTMENT
OFFICE OF THE PRIME MINISTER

BANGKOK THAILAND

WEEKLY WEATHER REPORT

DURING THE PERIOD MARCH 27 — APRIL 2, 1967

AND

WEATHER OUTLOOK

DURING APRIL 3 — 9, 1967

No. 14 / 1967

Sanit Vesa — rajananda

Vice Admiral, Director General

ATMOSPHERIC SCIENCES LIBRARY
APR 11 1967
E. S. S. A.
U. S. Dept. of Commerce

การคาดหมายลักษณะอากาศใน ๗ วันข้างหน้า
ตั้งแต่วันที่ ๓ - ๙ เมษายน ๒๕๑๐

ลักษณะทั่วไป

บริเวณความกดอากาศสูงในประเทศจีนมีกำลังแรงขึ้น และคาดว่าจะแผ่ลงมาทางใต้ ซึ่งจะทำให้มีพายุฝนฟ้าคะนองและลมกระโชกแรงเป็นบางแห่งในประเทศไทย ในระยะตอนกลางสัปดาห์

ภาคเหนือ ภาคตะวันออกเฉียงเหนือ ภาคกลาง ภาคตะวันออก อ่าวไทยฝั่งตะวันออก	อากาศโปร่งทั่วไป เว้นแต่ในตอนกลางสัปดาห์คาดว่าจะมีพายุฝนฟ้าคะนองและลมกระโชกแรงเป็นบางแห่ง
อ่าวไทยฝั่งตะวันตก	ตลอดสัปดาห์อากาศโปร่งเป็นส่วนมาก เว้นแต่ในตอนค่ำจะมีลักษณะฟ้าคะนองเล็กน้อย
ภาคใต้ฝั่งตะวันตก	ตลอดสัปดาห์อากาศโปร่ง
พระนครและธนบุรี	อากาศโปร่ง เว้นแต่ในตอนกลางสัปดาห์คาดว่าจะมีพายุฝนฟ้าคะนองและลมกระโชกแรงเป็นบางแห่ง

กรมอุตุนิยมวิทยา
๓ เม.ย. ๑๐

Weather Outlook for the next seven days
From April 3 - 9, 1967

General Situation

The high pressure area over China is intensifying and expected to extend its wedge southward. This condition will cause isolated thunderstorms in Thailand during the middle part of the week.

Northern Part: Northeastern Part: Central Part: Eastern Part: Gulf of Thailand, East Coast:	Generally fair except for isolated thunderstorms with gusts in the middle part of the week.
Gulf of Thailand, West Coast:	Throughout the week, mainly fair except for light thundery condition in the evening.
Southern Thailand, West Coast:	Fair throughout the week.
Bangkok and Thonburi:	Fair except for isolated thunderstorms with gusts in the middle part of the week.

Meteorological Department
3 / 4 / 1967

สรุปลักษณะอากาศทั่วไปในรอบสัปดาห์
ตั้งแต่วันที่ ๒๗ มีนาคม - ๒ เมษายน ๒๕๑๐

๑. หย่อมความกดอากาศต่ำอันเนื่องจากความร้อนยังคงปกคลุมตอนเหนือของประเทศไทยและบริเวณอ่าวตังเกี๋ย และลมฝ่ายใต้พัดเข้าสู่ประเทศไทยตลอดสัปดาห์

๒. ในระหว่างสัปดาห์ปรากฏว่าอากาศโปร่งเป็นส่วนมากและอุณหภูมิสูงขึ้นโดยทั่วไป

๓. ในระหว่างสัปดาห์ อุณหภูมิที่สูงสุดในภาคต่าง ๆ ของประเทศไทยปรากฏดังนี้.-

ภาคเหนือ	๔๑.๕° ซ. ที่ จ.ตาก	เมื่อวันที่	๒๙ มี.ค.
ภาคตะวันออกเฉียงเหนือ	๔๐.๘° ซ. ที่ จ.นครราชสีมา	"	๑ เม.ย.
ภาคกลาง	๔๑.๑° ซ. ที่ จ.นครสวรรค์	"	๓๑ มี.ค.
อ่าวไทยฝั่งตะวันออก	๓๖.๐° ซ. ที่ จ.ชลบุรี	"	๑ เม.ย.
อ่าวไทยฝั่งตะวันตก	๓๗.๔° ซ. ที่ จ.ประจวบคีรีขันธ์	"	๑ "
ภาคใต้ฝั่งตะวันตก	๓๗.๕° ซ. ที่ จ.ตรัง	"	๓๐ มี.ค.

กรมอุตุนิยมวิทยา

๓ เม.ย.๑๐

General Situation

Period March 27,- April 2, 1967

1. Heat low still covered the Upper Thailand and the Gulf of Tonkin. Southerly winds prevailed over Thailand throughout the week.

2. During the week, mostly fair weather and increase in temperatures were experienced in general.

3. During the week, the highest temperature in the various part of Thailand were as follows:-

Northern Part	41.5° C.at Tak	on	Mar.29
Northeastern Part	40.8° C.at Nakhon Ratchasima		Apr.1
Central Part	41.1° C.at Nakhon Sawan		Mar.31
Gulf of Thailand East Coast	36.0° C.at Chonburi		Apr.1
Gulf of Thailand West Coast	37.4° C.at Prachuab Khirikhan		" 1
Southern Thailand West Coast	37.5° C.at Trang		Mar.30

Meteorological Department
3 / 4 / 1967

ข่าวอากาศเพื่อการเกษตรประจำสัปดาห์

ระหว่างวันที่ ๒๗ มีนาคม - ๒ เมษายน ปรากฏว่าอากาศโปร่งเป็นส่วนมาก และอุณหภูมิสูงขึ้นโดยทั่วไป

ข้อควรระวัง

เดือนเมษายนเป็นเดือนที่อุณหภูมิของอากาศขึ้นสูงที่สุดในประเทศไทย โดยเฉพาะในภาคเหนือ ภาคตะวันออกเฉียงเหนือ และตอนเหนือของภาคกลางอากาศจะร้อนอบอ้าวมาก อุณหภูมิสูงสุดของอากาศอาจมากกว่า ๔๐ °ซ. ในบางวัน

ในตอนกลางสัปดาห์นี้ คาดว่าจะมีพายุฝนฟ้าคะนองและลมกระโชกแรงเป็นบางแห่ง โดยเฉพาะในภาคเหนือ และภาคตะวันออกเฉียงเหนือ ฉะนั้นจึงขอให้กสิกรพึงระมัดระวังความเสียหายซึ่งจะเกิดขึ้นแก่พืชและสัตว์อันเนื่องจากพายุลมแรงไว้ด้วย.

กองอากาศเกษตร กรมอุตุนิยมวิทยา

๓ เมษายน ๒๕๑๐

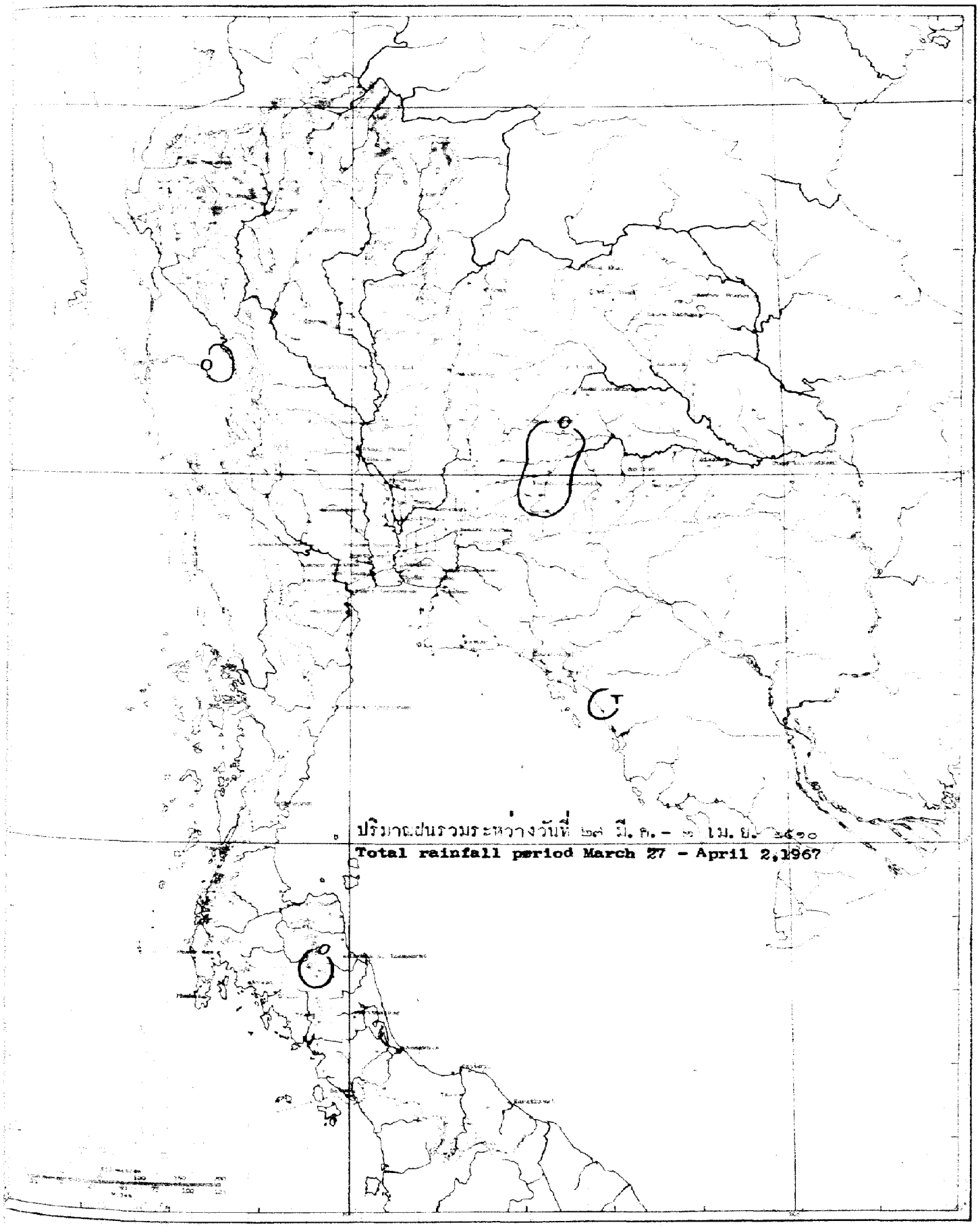
ปริมาณฝนรวมระหว่างวันที่ ๒๗ มี. ค. - ๒ เม. ย. ๒๕๑๐
Total rainfall period March 27 - April 2,1967

สถานีฝน	Station	วันที่และจำนวนน้ำฝนเป็นมิลลิเมตร Date and amount of rainfall in m.m. มีนาคม - เมษายน March - April							ฝนรวม ม.ม. Total m.m.	ฝนรวมตั้งแต่ 1 ม.ค. Accumulative rai-fall Since Jan.1	
		27	28	29	30	31	1	2		ฝนจริง Actual	สูง(+)ต่ำ(-) กว่าปกติ Above(+) Below(-) Normal
ภาคเหนือ	Northern Part										
1.จ.เชียงราย	Chiangrai*								0.0	39.6	+ 3.0
2.อ.แม่สาย	Mae Sai								0.0		
3.อ.เชียงแสน	Chiangsaen								0.0		
4.อ.เชียงของ	Chiangkhong								0.0		
5.อ.แม่จัน	Mae Chan								0.0		
6.อ.แม่สรวย	Mae Sruai								0.0		
7.อ.เทิง	Thoeng								0.0		
8.อ.เชียงคำ	Chiangkham								0.0		
9.อ.พาน	Phan								0.0		
10.อ.เวียงป่าเป้า	Wing Pa Pao								0.0		
11.อ.พะเยา	Phayao								0.0		
12.จ.แม่ฮ่องสอน	Mae Hongson*								0.0	9.9	- 22.7
13.อ.ปาย	Pai								0.0		
14.อ.ขุนยวม	Khun Yaum								0.0		
15.อ.แม่สะเรียง	Mae Sariang*								0.0	0.1	- 28.1
16.จ.เชียงใหม่	Chiangmai*								0.0	8.3	- 34.6
17.อ.ฝาง	Fang								0.0		
18.อ.เชียงดาว	Chiangdao								0.0		
19.อ.แม่แตง	Mae Taeng								0.0		
20.อ.แม่ริม	Mae Rim								0.0		
21.อ.สันทราย	San Sai								0.0		
22.อ.ดอยสะเก็ด	Doi Saket								0.0		
23.อ.สันกำแพง	San Kamphaeng								0.0		
24.อ.หางดง	Hang Dong								0.0		
25.อ.สารภี	Saraphi								0.0		
26.อ.สันป่าตอง	San Pa Tong								0.0		
27.อ.จอมทอง	Chom Thong								0.0		
28.อ.ฮอด	Hot								0.0		
29.จ.ลำพูน	Lamphun								0.0	..	..
30.อ.ป่าซาง	Pasang								0.0		
31.จ.ลำปาง	Lampang*								0.0	0.6	- 43.9
32.อ.งาว	Ngao								0.0		
33.อ.แจ้ห่ม	Chae Hom								0.0		
34.อ.เกาะคา	Ko Kha								0.0		
35.อ.สบปราบ	Sop Prap								0.0		
36.อ.เถิน	Thoen								0.0		
37.จ.แพร่	Phrae Airport*								0.0	16.7	- 46.0
38.อ.สูงเม่น	Sung Men								0.0		
39.จ.น่าน	Nan*								0.0	3.8	- 70.0

สถานีฝน	Station	วันที่และจำนวนน้ำฝนเป็นมิลลิเมตร Date and amount of rainfall in m.m. มีนาคม - เมษายน March - April							ฝนรวม ม.ม. Total m.m.	ฝนรวมตั้งแต่ 1 ม.ค. Accumulative rain-fall Since Jan. 1	
		27	28	29	30	31	1	2		ฝนจริง Actual	สูง(+)ต่ำ(-)กว่าปกติ Above(+) Below(-) Normal
.อ.ทุ่งช้าง	Thung Chang								0.0		
.อ.ปัว	Pua								0.0		
.อ.นาน้อย	Na Noi								0.0		
.จ.อุตรดิตถ์	Uttaradit*								0.0	28.4	- 35.8
.อ.ลับแล	Lap Lae								0.0		
.อ.น้ำปาด	Nam Pat								0.0		
.จ.ตาก	Tak								0.0		
.เขื่อนภูมิพล	Bhumibol Dam*								0.0		
.อ.บ้านตาก	Ban Tak								0.0		
.สนามบินตาก	Tak Airport*								0.0	1.6	- 22.2
.อ.แม่สอด	Mae Sot*						0.7	0.8	1.5	1.5	- 22.9
.จ.สุโขทัย	Sukhothai								0.0	45.0	- 15.8
.อ.สวรรคโลก	Sawankhalok								0.0		
.อ.กงไกรลาศ	Kongkrailat								0.0		
.อ.ศรีสำโรง	Si Samrong								0.0		
.จ.พิษณุโลก	Phitsanulok*								0.0	33.1	- 43.2
.อ.พรหมพิราม	Phrom Phiram								0.0		
.อ.วังทอง	Wang Thong								0.0		
.อ.บางกระทุ่ม	Bang Kratum								0.0		
.จ.กำแพงเพชร	Kamphaeng Phet								0.0	3.6	- 36.1
.อ.คลองขลุง	Khlong Khlung								0.0		
.อ.ขาณุวรลักษบุรี	Khanu Woralakburi								0.0		
.จ.พิจิตร	Phichit								0.0	2.3	- 49.7
.อ.ตะพานหิน	Taphanhin								0.0		
.อ.บางมูลนาค	Bang Munnak								0.0		
.จ.เพชรบูรณ์	Phetchabun*								0.0	5.9	- 83.1
.อ.หล่มเก่า	Lom Kao								0.0		
.อ.หล่มสัก	Lom Sak								0.0		
.อ.ชนแดน	Chon Daen								0.0		
.อ.วิเชียรบุรี	Wichianburi								0.0		
ภาคตะวันออกเฉียงเหนือ	**Northeastern Part**										
.จ.เลย	Loei*								0.0	42.7	- 42.0
.อ.เชียงคาน	Chiangkhan								0.0		
.อ.ท่าลี่	Tha Li								0.0		
.อ.ด่านซ้าย	Dan Sai								0.0		
.อ.วังสะพุง	Wang Saphung								0.0		
.จ.หนองคาย	Nong Khai*								0.0	19.0	- 40.9
.อ.บึงกาฬ	Bung Kan								0.0		
.อ.โพนพิสัย	Phon Phisai								0.0		
.อ.ท่าบ่อ	Tha Bo								0.0		

สถานีฝน	Station	วันที่และจำนวนน้ำฝนเป็นมิลลิเมตร Date and amount of rainfall in m.m. มีนาคม - เมษายน March - April							ฝนรวม ม.ม. Total m.m.	ฝนรวมตั้งแต่ 1 ม Accumulative r -fall Since Jan	
		27	28	29	30	31	1	2		ฝนจริง Actual	สูง(+)ต่ำ กว่าปก Above(Below(Norm
10.จ.อุดรธานี	Udon Thani*								0.0	13.3	- 29.
11.อ.บ้านผือ	Ban Phu								0.0		
12.อ.เพ็ญ	Phen								0.0		
13.อ.หนองหาร	Nong Han								0.0		
14.อ.หนองบัวลำภู	Nong Bua Lamphu								0.0		
15.จ.สกลนคร	Sakon Nakhon*								0.0	1.0	- 70.
16.อ.วานรนิวาส	Wanon Niwat								0.0		
17.อ.สว่างแดนดิน	Sawang Daen Din								0.0		
18.อ.พรรณานิคม	Phanna Nikhom								0.0		
19.จ.นครพนม	Nakhon Phanom*								0.0	58.3	- 14.
20.อ.บ้านแพง	Ban Phaeng								0.0		
21.อ.ท่าอุเทน	Tha Uten								0.0		
22.อ.นาแก	Na Kae								0.0		
23.อ.ธาตุพนม	That Phanom								0.0		
24.อ.มุกดาหาร	Mukdahan*								0.0	5.3	- 48.
25.จ.ชัยภูมิ	Chaiyaphum*								0.0	75.2	+ 12.
26.อ.ภูเขียว	Phu Khieo								0.0		
27.อ.เกษตรสมบูรณ์	Kaset Sombun								0.0		
28.อ.คอนสวรรค์	Khon Sawan								0.0		
29.อ.จตุรัส	Chaturat								0.0		
30.อ.บำเหน็จณรงค์	Bamnet Narong								0.0		
31.จ.ขอนแก่น	Khon Kaen*								0.0	49.5	- 20.
32.อ.น้ำพอง	Nam Phong								0.0		
33.อ.ภูเวียง	Phu Wiang								0.0		
34.อ.ชุมแพ	Chum Phae								0.0		
35.อ.มัญจาคีรี	Mancha Khiri								0.0		
36.ต.ชนบท	Chonnabot								0.0		
37.อ.บ้านไผ่	Ban Phai								0.0		
38.อ.พล	Phon								0.0		
39.จ.มหาสารคาม	Maha Sarakham								0.0	1.3	- 39.
40.อ.โกสุมพิสัย	Kosum Phisai								0.0		
41.อ.บรบือ	Borabu								0.0		
42.อ.พยัคฆภูมิพิสัย	Phayakphum Phisai								0.0		
43.จ.กาฬสินธุ์	Kalasin								0.0	0.0	- 82.
44.อ.สหัสขันธ์	Sahatkhan								0.0		
45.อ.ยางตลาด	Yang Talat								0.0		
46.อ.กันทรวิชัย	Kanthara Wichai								0.0		
47.อ.กมลาไสย	Kamalasai								0.0		
48.จ.ร้อยเอ็ด	Roi Et*								0.0	6.0	- 62.
49.อ.โพนทอง	Phon Thong								0.0		

สถานีฝน	Station	วันที่และจำนวนน้ำฝนเป็นมิลลิเมตร Date and amount of rainfall in m. m. มีนาคม - เมษายน March - April							ฝนรวม ม.ม. Total m. m.	ฝนรวมตั้งแต่ 1 ม.ค. Accumulative rain-fall Since Jan. 1	
		27	28	29	30	31	1	2		ฝนจริง Actual	สูง(+)ต่ำ(-) กว่าปกติ Above(+) Below (-) Normal
1.อ.อัชบุรี	Thawatburi								0.0		
1.อ.อาจสามารถ	At Samat								0.0		
2.อ.เสลภูมิ	Selaphum								0.0		
3.อ.จตุรพักตรพิมาน	Chaturaphak Phiman								0.0		
4.อ.เกษตรวิสัย	Kaset Wisai								0.0		
5.อ.พนมไพร	Phanom Phrai								0.0		
6.อ.สุวรรณภูมิ	Suwannaphum								0.0		
7.จ.นครราชสีมา	Nakhon Ratchasima*								0.0	3.0	- 94.6
8.อ.บัวใหญ่	Bua Yai								0.0		
9.อ.คง	Khong				3.2				3.2		
0.อ.ด่านขุนทด	Dan Khunthot								0.0		
1.อ.โนนไทย	Non Thai								0.0		
2.อ.โนนสูง	Non Sung								0.0		
3.อ.พิมาย	Phimai								0.0		
4.อ.ปากช่อง	Pak Chong								0.0		
5.อ.สีคิ้ว	Si Khiu								0.0		
6.อ.สูงเนิน	Sung Noen								0.0		
7.อ.จักราช	Chakkarat								0.0		
8.อ.ปักธงชัย	Pak Thong Chai								0.0		
9.อ.โชคชัย	Chok Chai					2.7			2.7		
0.อ.ครบุรี	Khonburi								0.0		
1.จ.บุรีรัมย์	Burirum								0.0	0.0	- 55.3
2.อ.พุทไธสง	Phutthai Song								0.0		
3.อ.สตึก	Satuk								0.0		
4.อ.ลำปลายมาศ	Lam Plai Mat								0.0		
5.อ.นางรอง	Nang Rong								0.0		
6.อ.ประโคนชัย	Prakhon Chai								0.0		
7.จ.สุรินทร์	Surin*								0.0	33.5	- 18.8
8.อ.ท่าตูม	Tha Tum								0.0		
9.อ.รัตนบุรี	Rattanaburi								0.0		
0.อ.ศรีขรภูมิ	Si Khoraphum								0.0		
1.อ.ปราสาท	Prasat								0.0		
2.อ.สังขะ	Sangkha								0.0		
3.จ.ศรีสะเกษ	Sisaket								0.0	4.0	- 14.7
4.อ.ราษีไศล	Rasisalai								0.0		
5.อ.อุทุมพรพิสัย	Uthumphon Phisai								0.0		
6.อ.กันทรารมย์	Kanthararom								0.0		
7.อ.ขุขันธ์	Khukhan								0.0		
8.อ.กันทราลักษณ์	Kantharalak								0.0		
9.จ.อุบลราชธานี	Ubon Ratchathani*								0.0	0.0	- 60.7

สถานีฝน	Station	วันที่และจำนวนน้ำฝนเป็นมิลลิเมตร Date and amount of rainfall in m.m. มีนาคม - เมษายน March - April							ฝนรวม มม. Total m.m.	ฝนรวมตั้งแต่ 1 มี.ค. Accumulative rainfall Since Jan.1	
		27	28	29	30	31	1	2		ฝนจริง Actual	สูง(+)ต่ำ(-) กว่าปกติ Above(+) Below(-) Normal
90. อ.ชานุมาน	Chanuman								0.0		
91. อ.เขมราฐ	Khemmarat								0.0		
92. อ.อำนาจเจริญ	Amnat Charoen								0.0		
93. อ.ยะโสธร	Yasothon								0.0		
94. อ.คำเขื่อนแก้ว	Kham Khuan Kaeo								0.0		
95. อ.ตระการพืชผล	Trakan Phut Phon								0.0		
96. อ.มหาชนะชัย	Maha Chana Chai								0.0		
97. อ.เขื่องใน	Khuang Nai								0.0		
98. อ.โขงเจียม	Khong Chiam								0.0		
99. อ.พิบูลมังสาหาร	Phibun Mangsahan								0.0		
100. อ.เดชอุดม	Det Udom								0.0		
<u>ภาคกลาง</u>	<u>Central Part</u>										
1. จ.นครสวรรค์	Nakhon Sawan*								0.0	1.6	- 91.1
2. อ.บรรพตพิสัย	Banphot Phisai								0.0		
3. อ.ลาดยาว	Lat Yao								0.0		
4. อ.ชุมแสง	Chumsaeng								0.0		
5. อ.พยุหคีรี	Phayuha Khiri								0.0		
6. จ.อุทัยธานี	Uthai Thani								0.0	0.0	- 69.3
7. อ.หนองฉาง	Nong Chang								0.0		
8. อ.ทับทัน	Thab Than								0.0		
9. อ.หนองขาหย่าง	Nong Kha Yang								0.0		
10. อ.บ้านไร่	Ban Rai								0.0		
11. จ.ชัยนาท	Chainat								0.0	4.0	- 57.0
12. อ.มโนรมย์	Manorom								0.0		
13. อ.วัดสิงห์	Wat Sing								0.0		
14. จ.สิงห์บุรี	Singburi								0.0	0.0	- 78.0
15. อ.อินทรบุรี	Inburi								0.0		
16. อ.บางระจัน	Bangrachan								0.0		
17. อ.พรหมบุรี	Phromburi								0.0		
18. จ.ลพบุรี	Lopburi*								0.0	3.0	- 77.9
19. อ.บ้านหมี่	Ban Mi								0.0		
20. อ.ไชยบาดาล	Chai Badan								0.0		
21. อ.ท่าวุ้ง	Tha Wung								0.0		
22. จ.สุพรรณบุรี	Suphanburi*								0.0	5.7	- 68.2
23. อ.เดิมบางนางบวช	Doembang Nangbuat								0.0		
24. อ.สามชุก	Sam Chuk								0.0		
25. อ.ศรีประจันต์	Si Prachan								0.0		
26. อ.บางปลาม้า	Bang Pla Ma								0.0		
27. อ.สองพี่น้อง	Song Phi Nong								0.0		
28. จ.อ่างทอง	Ang Thong								0.0	8.5	- 79.4

สถานีฝน	Station	วันที่และจำนวนน้ำฝนเป็นมิลลิเมตร Date and amount of rainfall in m.m. มีนาคม - เมษายน March - April							ฝนรวม ม.ม. Total m.m.	ฝนรวมตั้งแต่ 1 ม.ค. Accumulative rain-fall Since Jan. 1	
		27	28	29	30	31	1	2		ฝนจริง Actual	สูง(+)ต่ำ(-)กว่าปกติ Above(+) Below(-) Normal
.โพธิ์ทอง	Pho Thong								0.0		
.ไชโย	Chaiyo								0.0		
.วิเศษไชยชาญ	Wiset Chaichan								0.0		
.ป่าโมก	Pa Mok								0.0		
.สระบุรี	Saraburi								0.0	0.0	- 88.8
.บ้านหมอ	Ban Mo								0.0		
.แก่งคอย	Kaeng Khoi								0.0		
.หนองแค	Nong Khae								0.0		
จ.พระนครศรีอยุธยา	Ayutthaya								0.0	34.8	- 36.9
อ.ท่าเรือ	Tha Rua								0.0		
อ.ผักไห่	Phak Hai								0.0		
อ.บางบาล	Bang Ban								0.0		
อ.บางไทร	Bang Sai								0.0		
อ.เสนา	Sena								0.0		
อ.บางปะอิน	Bang Pa-in								0.0		
จ.นครนายก	Nakhon Nayok								0.0	0.0	-102.6
อ.บ้านนา	Ban Na								0.0		
อ.ปากพลี	Pak Phli								0.0		
จ.ปราจีนบุรี	Prachinburi*								0.0	24.8	-107.7
อ.บ้านสร้าง	Ban Sang								0.0		
อ.ศรีมหาโพธิ์	Si Maha Pho								0.0		
อ.กบินทร์บุรี	Kabinburi								0.0		
อ.สระแก้ว	Sa Kaeo								0.0		
อ.วัฒนานคร	Watthana Nakhon								0.0		
อ.อรัญประเทศ	Aranyaprathet*								0.0	28.2	- 70.7
จ.ปทุมธานี	Pathum Thani								0.0	10.3	- 44.0
อ.ธัญบุรี	Thanyaburi								0.0		
จ.นนทบุรี	Nonthaburi								0.0	21.6	- 43.5
อ.บางบัวทอง	Bang Bua Thong								0.0		
จ.กาญจนบุรี	Kanchanaburi*								0.0	0.0	- 66.3
อ.สังขละบุรี	Sang Khlaburi								0.0		
อ.ทองผาภูมิ	Thong Pha Phum								0.0		
อ.ไทรโยค	Sai Yok								0.0		
อ.ศรีสวัสดิ์	Si Sawat								0.0		
อ.บ่อพลอย	Bo Phloi								0.0		
อ.พนมทวน	Phanom Thuan								0.0		
อ.ท่าม่วง	Tha Muang								0.0		
จ.นครปฐม	Nakhon Pathom								0.0	0.0	- 63.6
อ.นครชัยศรี	Nakhon Chai Si								0.0		
จ.ธนบุรี (บางกอกน้อย)	Thonburi								0.0	9.6	- 6.9

สถานีฝน	Station	วันที่และจำนวนน้ำฝนเป็นมิลลิเมตร Date and amount of rainfall in m.m. มีนาคม - เมษายน March - April							ฝนรวม ม.ม. Total m.m.	ฝนรวมตั้งแต่ 1 Accumulative -fall Since Ja	
		27	28	29	30	31	1	2		ฝนจริง Actual	สูง(+)ต่ กว่าป Above Below Norm
69.อ.บางขุนเทียน	Bang Khun Thian								0.0		
70.กรมอุตุนิยมวิทยา	Bangkok*								0.0	10.5	- 78.
71.สนามบินดอนเมือง	Don Muang*								0.0	1.2	- 81.
72.อ.บางเขน	Bang Khen								0.0	3.0	..
73.อ.มินบุรี	Minburi								0.0		
74.อ.ลาดกระบัง	Lat Krabang								0.0		
75.อุตุฯบางนา	Bang Na*								0.0	1.6	..
76.จ.ฉะเชิงเทรา	Chachoengsao								0.0	37.2	- 35.
77.อ.บ้านโพธิ์	Ban Pho								0.0		
78.จ.ราชบุรี	Ratburi								0.0	10.3	- 33.
79.อ.บ้านโป่ง	Ban Pong								0.0		
80.อ.โพธาราม	Photharam								0.0		
81.อ.ดำเนินสดวก	Damnoen Saduak								0.0		
82.อ.ปากท่อ	Pak Tho								0.0		
83.จ.สมุทรสงคราม	Samut Songkhram								0.0	14.1	- 37.
84.อ.บางคณที	Bang Khonthi								0.0		
85.อ.อัมพวา	Amphawa								0.0		
86.จ.สมุทรสาคร	Samut Sakhon								0.0	13.1	- 51.
87.จ.สมุทรปราการ	Samut Prakan								0.0	8.4	- 67.
88.อ.พระประแดง	Phrapradaeng								0.0		
89.ป้อมพระจุลฯ	Pom Phrachun*	..	..	..	..	..	..	..	..		
90.บางปู	Bang Pu*								0.0		
91.อ.บางพลี	Bang Phli								0.0		
<u>อ่าวไทยฝั่งตะวันออก</u>	<u>Gulf of Thailand East Coast</u>										
1.จ.ชลบุรี	Chonburi*								0.0	56.1	- 40.
2.อ.พานทอง	Phan Thong								0.0		
3.อ.พนัสนิคม	Phanat Nikhom								0.0		
4.อ.บ้านบึง	Ban Bung								0.0		
5.อ.สีชัง	Si Chang*								0.0	13.1	..
6.อ.ศรีราชา	Si Racha								0.0		
7.อ.สัตหีบ	Sattahip*								0.0	39.6	- 87.
8.จ.ระยอง	Rayong								0.0	10.6	- 80.
9.อ.บ้านค่าย	Ban Khai								0.0		
10.ต.บ้านเพ	Ban Phe*								0.0		
11.อ.แกลง	Klaeng								0.0		
12.จ.จันทบุรี	Chanthaburi*								0.0	77.0	- 83.
13.อ.โป่งน้ำร้อน	Pong Namron								0.0		
14.อ.ท่าใหม่	Tha Mai								0.0		
15.อ.มะขาม	Makham								0.0		
16.อ.ขลุง	Khlung								0.0		

สถานีฝน	Station	วันที่และจำนวนน้ำฝนเป็นมิลลิเมตร Date and amount of rainfall in m.m. มีนาคม - เมษายน March - April							ฝนรวม ม.ม. Total m.m.	ฝนรวมตั้งแต่ 1 ม.ค. Accumulative rain-fall Since Jan.1	
		27	28	29	30	31	1	2		ฝนจริง Actual	สูง(+)ต่ำ(-) กว่าปกติ Above(+) Below(-) Normal
.จ.ตราด	Trat								0.0	36.8	-166.1
.อ.เขาสมิง	Khao Saming								0.0		
.อ.แหลมงอบ	Laem Ngop								0.0		
.อ.คลองใหญ่	Khlong Yai*		T						T	102.4	-173.2
วไทยฝั่งตะวันตก	Gulf of Thailand West Coast										
.จ.เพชรบุรี	Phetburi								0.0	17.1	- 19.5
.อ.บ้านแหลม	Ban Laem								0.0		
.อ.ชะอำ	Cha Am								0.0		
.จ.ประจวบคีรีขันธ์	Prachuap Khirikhan*								0.0	114.2	- 8.2
.อ.หัวหิน	Hua Hin*								0.0	21.1	- 33.9
.จ.ชุมพร	Chumphon*								0.0	283.7	+ 39.1
.อ.ท่าแซะ	Tha Sae								0.0		
.อ.สวี	Sawi								0.0		
.อ.หลังสวน	Lang Suan								0.0		
.จ.สุราษฎร์ธานี	Bandon*								0.0	381.3	+275.4
.อ.ไชยา	Chaiya								0.0		
.อ.พุนพิน	Phun Phin								0.0		
.อ.บ้านนาสาร	Ban Nasan								0.0		
.จ.นครศรีธรรมราช	Nakhon Si Thammarat*								0.0	778.5	+373.0
.อ.สิชล	Sichon								0.0		
.อ.ท่าศาลา	Tha Sala								0.0		
.อ.ฉวาง	Chawang								0.0		
.อ.ทุ่งสง	Thun Song					1.3			1.3		
.อ.ร่อนพิบูลย์	Ron Phibun								0.0		
.อ.ปากพนัง	Pak Phanang								0.0		
.จ.พัทลุง	Phatthalung								0.0	690.6	+376.9
.อ.เขาไชยสน	Khao Chai Son								0.0		
.จ.สงขลา	Songkhla*								0.0	461.0	+241.5
.อ.รัตภูมิ	Rattaphum								0.0		
.อ.หาดใหญ่	Hat Yai								0.0		
.อ.สะเดา	Sadao								0.0		
.จ.ปัตตานี	Pattani*								0.0	674.8	+548.4
.อ.หนองจิก	Nong Chik								0.0		
.อ.ยะหริ่ง	Yaring								0.0		
.อ.ปะนาเระ	Panare								0.0		
.จ.ยะลา	Yala								0.0	673.1	..
.อ.เบตง	Be Tong								0.0		
.จ.นราธิวาส	Narathiwat*								0.0	1120.3	+571.3
.อ.ยี่งอ	Yi Ngo								0.0		
.อ.ระแงะ	Ra Ngae								0.0		

สถานีฝน	Station	วันที่และจำนวนน้ำฝนเป็นมิลลิเมตร Date and amount of rainfall in m.m. มีนาคม - เมษายน March - April							ฝนรวม ม.ม. Total m.m.	ฝนรวมตั้งแต่ 1 ม Accumulative -fall Since Jan	
		27	28	29	30	31	1	2		ฝนจริง Actual	สูง(+)ต่ำ กว่าปก Above(+) Below(-) Norm
36.อ.ตากใบ	Tak Bai								0.0		
ภาคใต้ฝั่งตะวันตก	Southern Thailand West Coast										
1.จ.ระนอง	Ranong*								0.0	120.2	- 31.
2.อ.กระบุรี	Kraburi								0.0		
3.จ.พังงา	Phang Nga								0.0	124.0	-132.
4.อ.ตะกั่วป่า	Takua Pa								0.0		
5.อ.ท้ายเหมือง	Thai Muang								0.0		
6.อ.ตะกั่วทุ่ง	Takua Thung								0.0		
7.จ.ภูเก็ต	Phuket*								0.0	181.9	..
8.สนามบินภูเก็ต	Phuket Airport*								0.0	128.2	- 9.
9.อ.ถลาง	Thalang								0.0		
10.จ.กระบี่	Krabi								0.0	131.4	..
11.อ.คลองท่อม	Khlong Thom								0.0		
12.จ.ตรัง	Trang								0.0	..	..
13.สนามบินตรัง	Trang Airport*								0.0	349.2	+136.
14.อ.สิเกา	Si Kao								0.0		
15.อ.ย่านตาขาว	Yan Ta Khao								0.0		
16.อ.ปะเหลียน	Pa Lian								0.0		
17.จ.สตูล	Satun								0.0	171.3	+ 19.
18.อ.ละงู	La Ngu										

หมายเหตุ			Remark		
	ช่องว่าง	ไม่มีรายงานฝนตก		Blank	No report
	*	สถานีตรวจอากาศ		*	Synoptic Station
	T	ฝนเล็กน้อยวัดไม่ได้		T	Trace
	..	ไม่มีรายงาน		..	No report

อุณหภูมิสูงสุดและต่ำสุดประจำวันที่ ๒๗ มีนาคม - ๒ เมษายน ๒๕๑๐

Daily Max. and Min. Temperature **March 27 - April 2,1967**

สถานี	Station	อุณหภูมิสูงสุดและต่ำสุดเป็นองศา ซ. Max. and Min. Temperature in degree C.							เฉลี่ยสูงสุด ต่ำสุด Average Max. Min.	เฉลี่ยในสัปดาห์ Weekly Mean	ค่าปกติประจำเดือน Monthly Norma
		27	28	29	30	31	1	2			
ภาคเหนือ	Northern Part										
1.จ.เชียงราย	Chiangrai	35.8 / 16.2	36.5 / 17.0	35.8 / 17.4	37.0 / 16.2	35.2 / 16.0	36.3 / 17.0	36.6 / 18.4	36.2 / 17.6	26.9	21.6
2.อ.ฝาง	Fang	..	..	..	..	..	..	..	..	..	..

สถานี	Station	อุณหภูมิสูงสุดและต่ำสุดเป็นองศา ซ. Max. and Min. Temperature in degree C. 27	28	29	30	31	1	2	เฉลี่ยสูงสุด ต่ำสุด Average Max. Min.	เฉลี่ยในสัปดาห์ Weekly Mean	ค่าปกติประจำเดือน Monthly Normal
จ.แม่ฮ่องสอน	Mae Hongson	38.0 18.2	38.2 19.3	38.5 21.5	38.6 19.9	38.5 23.7	38.0 20.6	38.3 22.5	38.3 20.8	29.6	23.2
จ.เชียงใหม่	Chiangmai	37.2 18.5	38.0 18.7	36.9 19.0	38.8 20.4	37.1 21.2	37.6 21.1	38.2 21.6	37.7 20.1	28.9	23.1
จ.น่าน	Nan	38.9 18.7	40.1 19.1	40.6 19.0	40.8 18.7	40.2 20.5	39.6 20.7	40.5 23.5	40.1 20.0	30.1	23.6
จ.ลำปาง	Lampang	38.5 18.4	39.5 19.5	38.8 19.0	40.7 20.0	40.0 24.7	39.2 22.0	39.7 23.0	39.5 20.9	30.2	23.9
จ.แม่สะเรียง	Mae Sariang	37.9 17.2	38.0 17.5	39.5 18.2	38.4 18.5	38.5 24.0	38.2 24.7	37.5 24.4	38.3 20.6	29.5	23.5
จ.แพร่	Phrae	37.0 20.0	39.1 22.4	40.4 20.6	39.7 21.7	39.5 22.5	38.3 22.3	39.4 23.3	39.1 21.8	30.5	24.3
จ.อุตรดิตถ์	Uttaradit	37.6 21.0	39.4 21.2	40.3 20.5	40.8 21.8	40.0 20.0	40.0 21.2	40.3 22.5	39.8 21.2	30.5	26.2
เขื่อนภูมิพล	Bhumibol Dam	..	..	..	..	..	..	..	..	..	..
จ.ตาก	Tak	39.2 25.6	39.6 26.1	41.5 27.5	40.0 26.8	39.0 26.0	38.2 27.3	38.0 27.2	39.4 26.6	33.0	26.5
จ.พิษณุโลก	Phitsanulok	37.3 24.2	36.8 24.3	38.3 23.4	38.0 24.6	39.0 24.8	38.5 23.8	38.7 24.6	38.1 24.2	31.2	26.8
จ.แม่สอด	Mae Sot	36.8 18.7	36.8 19.0	37.8 18.3	36.7 21.3	36.1 21.8	36.1 22.4	34.8 23.7	36.4 20.7	28.6	25.1
จ.เพชรบูรณ์	Phetchabun	38.5 23.5	39.0 23.7	39.6 20.1	38.6 24.2	40.2 24.4	39.1 24.6	39.0 25.5	39.1 23.7	31.4	25.8
ภาคตะวันออกเฉียงเหนือ	Northeastern Part										
จ.หนองคาย	Nong Khai	36.4 21.9	37.2 22.2	38.2 22.1	35.2 22.4	39.5 22.8	38.1 22.3	.. 24.2	37.4 22.6	30.0	..
จ.เลย	Loei	37.5 18.9	38.6 18.3	39.6 17.3	40.0 17.6	40.0 20.2	39.7 18.0	39.7 20.0	39.3 18.6	29.0	23.5
จ.อุดรธานี	Udon Thani	37.0 23.5	38.5 24.2	38.2 24.2	39.8 24.4	40.0 28.0	39.0 26.0	39.3 26.5	38.8 25.3	32.1	24.8
จ.นครพนม	Nakhon Phanom	37.0 22.7	36.8 23.4	38.2 23.7	39.6 24.6	39.2 26.4	37.4 24.5	39.7 24.3	38.3 24.2	31.3	23.7
จ.สกลนคร	Sakon Nakhon	37.9 26.7	38.4 25.4	38.3 24.4	39.3 27.3	39.2 29.2	38.5 26.3	39.0 28.3	38.7 26.8	32.8	23.9
จ.มุกดาหาร	Mukdahan	38.5 20.7	39.3 23.7	40.6 22.3	39.8 27.5	39.0 27.6	39.0 26.1	39.3 25.4	39.4 24.8	32.1	24.3
จ.ขอนแก่น	Khon Kaen	38.7 24.9	38.5 25.8	39.7 25.7	39.8 27.4	40.1 27.0	39.4 25.1	40.6 26.1	39.5 26.0	32.8	25.6
จ.ร้อยเอ็ด	Roi Et	38.0 23.3	38.0 25.3	40.0 24.5	39.6 27.0	39.0 27.5	40.0 26.2	39.3 25.0	39.1 25.5	32.3	25.6
จ.ชัยภูมิ	Chaiyaphum	36.6 24.0	37.5 24.0	38.7 22.7	38.6 25.9	38.2 24.9	37.9 24.3	38.0 25.0	37.9 24.4	31.2	25.8
จ.อุบลราชธานี	Ubon Ratchathani	37.7 22.7	38.1 24.7	38.4 23.8	37.8 26.3	39.3 26.7	39.3 26.6	38.7 26.3	38.5 25.3	31.9	26.1
จ.สุรินทร์	Surin	36.8 21.5	36.5 21.8	38.5 22.7	37.6 23.3	38.2 23.5	38.3 22.2	38.0 22.4	37.7 22.5	30.1	26.2
จ.นครราชสีมา	Nakhon Ratchasima	39.0 22.6	39.2 23.2	40.6 24.3	40.6 24.8	40.3 23.8	40.8 21.9	39.6 25.1	40.0 23.7	31.9	26.6
ภาคกลาง	Central Part										
จ.นครสวรรค์	Nakhon Sawan	38.6 24.8	39.1 24.8	39.2 24.8	40.1 25.3	41.1 24.9	40.0 23.6	39.6 24.9	39.7 24.7	32.2	27.7
จ.ลพบุรี	Lopburi	36.6 23.5	37.6 22.8	38.3 23.9	38.3 24.5	39.5 23.8	38.8 23.5	38.8 23.5	38.3 23.6	31.0	28.4
จ.สุพรรณบุรี	Suphanburi	36.9 24.2	37.2 23.0	38.4 23.9	38.4 24.6	40.1 24.3	39.8 23.0	40.4 24.8	38.7 24.0	31.4	27.6

สถานี	Station	อุณหภูมิสูงสุดและต่ำสุดเป็นองศา ซ. Max. and Min. Temperature in degree C.							เฉลี่ยสูงสุดต่ำสุด Average Max. Min.	เฉลี่ยในสัปดาห์ Weekly Mean	ค่าประจำ Mor Noi
		27	28	29	30	31	1	2			
4. จ. ปราจีนบุรี	Prachinburi	37.4 24.1	38.2 24.2	39.6 24.7	37.5 25.4	38.6 25.0	39.4 25.6	38.7 24.3	38.5 24.8	31.7	27
5. จ. กาญจนบุรี	Kanchanaburi	37.0 21.5	38.4 22.5	40.0 23.9	40.0 22.7	40.3 24.8	39.0 25.5	39.1 25.4	39.1 23.8	31.5	27
6. สนามบินดอนเมือง	Don Muang	36.5 23.9	36.9 23.5	37.0 25.3	37.2 25.9	39.2 26.1	39.1 24.2	37.9 24.0	37.7 24.7	31.2	27
7. กรมอุตุนิยมวิทยา	Bangkok	33.7 25.1	34.5 25.4	34.6 25.7	34.2 27.1	35.5 27.0	36.3 24.8	35.2 24.8	34.9 25.7	30.3	27
8. อ. อรัญประเทศ	Aranyaprathet	38.5 23.6	38.5 25.1	39.7 25.6	38.7 25.8	39.4 25.1	39.5 24.8	39.4 24.7	39.1 24.8	32.0	27
9. อุตุฯบางนา	Bang Na	33.5 23.6	34.2 25.0	34.0 25.0	34.7 26.8	34.7 26.6	35.2 23.7	35.9 23.5	34.6 24.9	29.8	.
<u>อ่าวไทยฝั่งตะวันออก</u>	<u>Gulf of Thailand East Coast</u>										
1. ป้อมพระจุลฯ	Pom Phrachun	..	..	..	..	..	..	..	..	..	.
2. จ. ชลบุรี	Chonburi	32.2 23.3	32.5 24.9	34.5 25.6	34.0 26.4	35.0 26.5	36.0 25.6	35.2 25.8	34.2 25.4	29.8	27
3. อ. สีชัง	Si Chang,	31.6 25.4	31.5 26.5	32.2 25.8	33.4 27.3	32.8 26.6	34.5 26.5	33.7 26.7	32.8 26.4	29.6	27
4. อ. สัตหีบ	Sattahip	32.3 26.7	32.2 26.4	33.3 26.5	32.5 26.9	32.2 26.4	33.3 26.7	33.6 26.5	32.8 26.6	29.7	29
5. จ. ระยอง	Rayong	27.6	32.5 ..	27.7	32.0 ..	24.3	32.5 ..	28.2	..	..	.
6. ต. บ้านเพ	Ban Phe	30.5 26.0	30.0 25.0	21.1	31.4 ..	30.5 23.3	31.0 26.7	25.6	30.7 24.6	27.7	..
7. จ. จันทบุรี	Chanthaburi	32.5 22.8	33.2 23.5	33.4 23.4	33.0 25.7	33.6 23.4	33.1 22.8	33.6 22.4	33.2 23.4	28.3	27.
8. อ. แหลมงอบ	Laem Ngop	31.7 25.0	32.5 24.0	24.7	32.7 ..	24.2	..	..	..	..	..
9. อ. คลองใหญ่	Khlong Yai	32.9 23.0	32.8 23.5	32.8 25.5	33.6 25.4	33.0 23.0	32.8 22.7	33.3 22.5	33.0 23.7	28.4	26.
<u>อ่าวไทยฝั่งตะวันตก</u>	<u>Gulf of Thailand West Coast</u>										
1. อ. หัวหิน	Hua Hin	32.2 21.7	31.8 20.4	32.4 22.6	33.5 24.9	33.2 23.1	34.9 22.4	34.3 22.9	33.2 22.6	27.9	26.
2. จ. ประจวบคีรีขันธ์	Prachuap Khirikhan	31.5 20.8	31.6 18.9	31.6 22.0	32.4 22.4	33.0 22.5	37.4 25.0	36.8 25.0	33.5 22.4	28.0	26.
3. จ. ชุมพร	Chumphon	31.4 19.3	31.5 19.0	33.0 19.5	32.3 21.5	36.1 21.4	34.8 21.7	35.5 22.1	33.5 20.6	27.1	26.
4. จ. สุราษฎร์ธานี	Bandon	31.8 17.5	34.4 20.0	32.4 18.2	33.6 19.9	34.9 20.5	36.8 21.5	36.6 21.5	34.4 19.9	27.2	26.
5. จ. นครศรีธรรมราช	Nakhon Si Thammarat	32.8 21.2	32.9 21.0	32.7 20.0	33.6 21.0	34.0 22.0	34.3 23.3	33.8 23.4	33.4 21.7	27.6	26.
6. จ. สงขลา	Songkhla	31.8 23.5	31.9 24.5	30.5 22.6	31.6 22.6	31.8 23.8	34.6 23.8	31.7 24.4	32.0 23.6	27.8	27.
7. จ. ปัตตานี	Pattani	33.9 22.6	32.6 21.0	31.6 20.0	.. 21.0	33.1 23.5	34.8 22.5	34.3 22.5	33.4 21.9	27.7	..
8. จ. นราธิวาส	Narathiwat	.. ..	32.0 22.0	.. 21.5	32.8 ..	.. 23.0	.. 23.5	33.0 23.5	.. 22.7	..	26.
<u>ภาคใต้ฝั่งตะวันตก</u>	<u>Southern Thailand West Coast</u>										
1. จ. ระนอง	Ranong	36.6 18.9	37.0 20.3	37.1 18.1	35.0 21.5	33.5 23.2	34.0 22.8	33.6 22.0	35.3 21.0	28.2	26.
2. จ. ภูเก็ต	Phuket	34.2 23.6	33.6 22.1	.. 22.5	33.7 22.8	33.1 23.5	32.8 26.6	32.8 24.5	33.4 23.7	28.6	27.
3. จ. ตรัง	Trang	35.7 22.7	35.5 21.7	35.2 19.8	37.5 18.9	36.7 22.3	36.7 22.3	37.0 21.0	36.3 21.2	28.8	27.

แก้ไขเพิ่มเติมรายงานอากาศประจำสัปดาห์ฉบับที่ ๑๓/๒๕๑๐ เนื่องจากได้รับรายงานภายหลัง

Correction in weekly weather report No. **13/1967** for late report rainfall data

สถานีฝน	Station	วันที่และจำนวนน้ำฝนเป็นมิลลิเมตร Date and amount of rainfall in m.m. มีนาคม March							ฝนรวม ม.ม. Total m.m.	ฝนรวมตั้งแต่ 1 ม.ค. Accumulative rain-fall Since Jan. 1	
		20	21	22	23	24	25	26		ฝนจริง Actual	สูง(+)ต่ำ(-) กว่าปกติ Above(+) Below(-) Normal
ตะวันออกเฉียงเหนือ	**Northeastern Part**										
จ.บ้านแพง	Ban Phaeng					26.8			41.7		
อ่าวไทยฝั่งตะวันตก	**Gulf of Thailand West Coast**										
จ.สงขลา	Songkhla							2.1	2.1	461.8	+252.6
อ.ยะหริ่ง	Yaring							0.4	0.4		

Page 2

General Situation

Period March 20 - 26, 1967

2. Replace Southern part. / Northeastern part.

ATMOSPHERIC SCIENCES
LIBRARY
APR 1 5 1971
E. S. S. A.
U. S. Dept. of Commerce

กรมอุตุนิยมวิทยา สำนักนายกรัฐมนตรี

รายงานอากาศประจำสัปดาห์ ระหว่างวันที่ ๓ ถึง ๙ เมษายน ๒๕๑๐

และ

การคาดหมายลักษณะอากาศ ระหว่างวันที่ ๑๐ ถึง ๑๖ เมษายน ๒๕๑๐

ฉบับที่ ๑๕/๒๕๑๐

พลเรือโท สนิธ เวสารัชชนันท์

อธิบดีกรมอุตุนิยมวิทยา

METEOROLOGICAL DEPARTMENT
OFFICE OF THE PRIME MINISTER

BANGKOK THAILAND

WEEKLY WEATHER REPORT

DURING THE PERIOD 3 — 9, APRIL 1967

AND

WEATHER OUTLOOK

DURING APRIL 10 — 16, 1967

No. 15 / 1967

Sanit Vesa — rajananda

Vice Admiral, Director General

การคาดหมายลักษณะอากาศใน ๗ วันข้างหน้า
ตั้งแต่วันที่ ๑๐ – ๑๖ เมษายน ๒๕๑๐

ลักษณะทั่วไป

บริเวณความกดอากาศสูงในประเทศจีนมีกำลังแรงขึ้นอีกครั้งหนึ่ง และคาดว่าจะแผ่ลงมาทางใต้จนถึงประเทศไทย ลักษณะเช่นนี้จะทำให้มีพายุฝนฟ้าคะนองและลมกระโชกแรงเป็นบางแห่ง โดยเฉพาะในภาคเหนือและภาคตะวันออกเฉียงเหนือในระยะครึ่งหลังของสัปดาห์

ภาคเหนือ ภาคตะวันออกเฉียงเหนือ ภาคกลาง ภาคตะวันออก อ่าวไทยฝั่งตะวันออก	ตลอดสัปดาห์จะมีฝนเล็กน้อยเป็นบางแห่ง แต่ในระยะครึ่งหลังของสัปดาห์ คาดว่าจะมีพายุฝนฟ้าคะนองและลมกระโชกแรงเป็นบางแห่งบางตำบล โดยเฉพาะในภาคเหนือและภาคตะวันออกเฉียงเหนือ
อ่าวไทยฝั่งตะวันตก	ตลอดสัปดาห์อากาศโปร่งเป็นส่วนมาก เว้นแต่ทางตอนใต้ของอ่าวจะมีฝนหรือฝนฟ้าคะนองเป็นบางแห่ง
ภาคใต้ฝั่งตะวันตก	ตลอดสัปดาห์จะมีฝนเล็กน้อยเป็นบางแห่ง
พระนครและธนบุรี	ตลอดสัปดาห์อากาศโปร่งเป็นส่วนมาก แต่ในระยะครึ่งหลังของสัปดาห์ คาดว่าจะมีฝนหรือฝนฟ้าคะนองเป็นบางแห่งบางตำบล

กรมอุตุนิยมวิทยา

๑๐ เม.ย. ๑๐

Weather Outlook for the next seven days
From April 10 - 16,1967

General Situation

The high pressure area has reintensified and it is expected to extend to Thailand. This condition will cause isolated thunderstorms with gusts particulary in the Northern and Northeastern parts in the second half of the week.

Northern Part: Northeastern Part: Central Part: Eastern Part: Gulf of Thailand, East Coast:	Throughout the week, light isolated showers but isolated thunderstorms with gusts are expected in the second half of the week.
Gulf of Thailand, West Coast:	Throughout the week mainly fair except for isolated showers or thundershowers in the southern portion.
Southern Thailand, West Coast:	Throughout the week light isolated showers.
Bangkok and Thonburi:	Throughout the week mainly fair but isolated showers or thundershowers are expected in the second half of the week.

Meteorological Department
10 / 4 / 1967

สรุปลักษณะอากาศทั่วไปในรอบสัปดาห์
ตั้งแต่วันที่ ๓ - ๙ เมษายน ๒๕๑๐

๑. ในระหว่างสัปดาห์มีหย่อมความกดอากาศต่ำอันเนื่องจากความร้อนปกคลุมประเทศไทย และมีพายุไต้ฝุ่นชื่อ"ไวโอเล็ต" (Violet) ก่อตัวขึ้นในมหาสมุทรแปซิฟิคในตอนต้นสัปดาห์ แล้วได้เคลื่อนผ่านหัวเกาะลูซอนลงสู่ทะเลจีนใต้ในตอนสุดสัปดาห์

๒. ในระยะครึ่งหลังของสัปดาห์มีฝนเล็กน้อยเป็นบางแห่งทั่วทุกภาคของประเทศ

๓. ในระหว่างสัปดาห์ อุณหภูมิที่สูงสุดในภาคต่าง ๆ ของประเทศไทยปรากฏดังนี้.-

ภาคเหนือ	๔๑.๔ °ซ. ที่	จ.ตาก	เมื่อวันที่ ๔ เม.ย.
ภาคตะวันออกเฉียงเหนือ	๔๐.๗ °ซ. ที่	จ.นครราชสีมา	" ๔ "
ภาคกลาง	๔๐.๔ °ซ. ที่	จ.กาญจนบุรี	" ๔ "
อ่าวไทยฝั่งตะวันออก	๓๕.๕ °ซ. ที่	จ.ชลบุรี	" ๓ "
อ่าวไทยฝั่งตะวันตก	๓๖.๑ °ซ. ที่	จ.ชุมพร	" ๔ "
ภาคใต้ฝั่งตะวันตก	๓๗.๒ °ซ. ที่	จ.ตรัง	" ๗ "

กรมอุตุนิยมวิทยา

๑๐ เม.ย.๑๐

General Situation

Period April 3 - 9, 1967

1. Heat low covered Upper Thailand during the week. Typhoon "Violet" developed in the Pacific ocean in the early part of the week and moved across the northern tip of Luzon island into the South China Sea at the end of the week.

2. Light isolated rainshowers occurred in every part of the country during the second half of the week.

3. During the week, the highest temperature in the various part of Thailand were as follows:-

Northern Part	41.9 °C.	at Tak	on Apr. 4
Northeastern Part	40.7 °C.	at Nakhon Ratchasima	" 4
Central Part	40.4 °C.	at Kanchanaburi	" 4
Gulf od Thailand East Coast	35.5 °C.	at Chonburi	" 3
Gulf of Thailand West Coast	36.1 °C.	at Chumphon	" 4
Southern Thailand West Coast	37.2 °C.	at Trang	" 7

Meteorological Department
10 / 4 / 1967

ข่าวอากาศเพื่อการเกษตรประจำสัปดาห์

ระหว่างวันที่ ๓ - ๙ เมษายน ปรากฏว่าในระยะครึ่งหลังของสัปดาห์มีฝนเล็กน้อยเป็นบางแห่งทั่วทุกภาคของประเทศ

ข้อควรระวัง

ขณะนี้ได้ปรากฏโรคแอนแทร็กซ์กำลังระบาดในบางจังหวัดทางภาคเหนือ สัตว์เลี้ยงอาจเกิดเป็นโรคได้ เนื่องจากในระยะนี้อากาศร้อนอบอ้าว ซึ่งจะทำให้สัตว์มีความต้านทานโรคได้น้อยลง ฉะนั้นกสิกรจึงควรฉีดวัคซีนป้องกันโรคให้แก่สัตว์

อนึ่ง ในระยะครึ่งหลังของสัปดาห์นี้ คาดว่าจะมีพายุฝนฟ้าคะนองและลมกระโชกแรงเป็นบางแห่งทางตำบลโดยเฉพาะในภาคเหนือและภาคตะวันออกเฉียงเหนือ จึงขอให้กสิกรพึงระมัดระวังความเสียหายและอันตรายอันเนื่องจากพายุลมแรงไว้ด้วย.

กองอากาศเกษตร กรมอุตุนิยมวิทยา

๑๐ เมษายน ๒๕๑๐

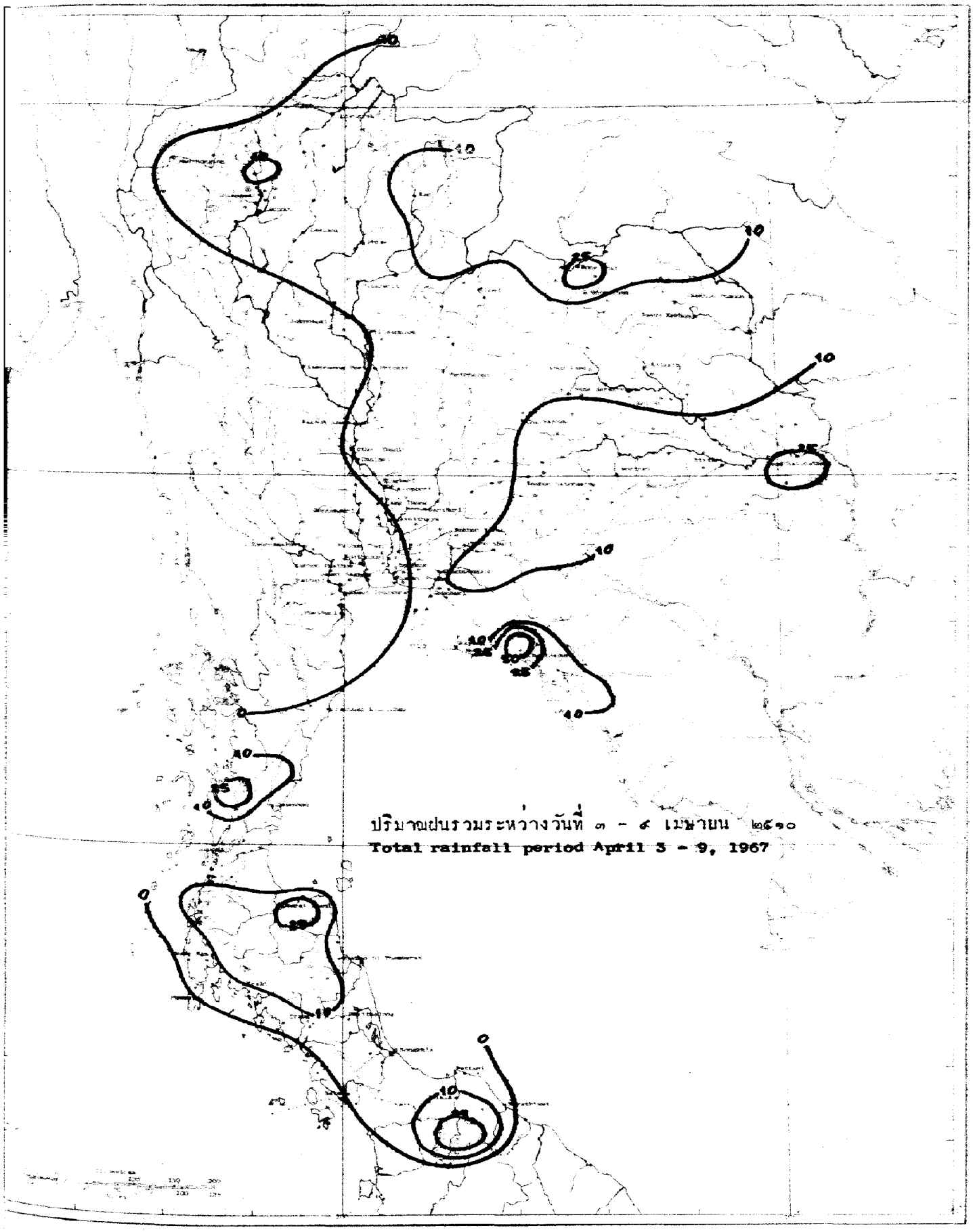
ปริมาณฝนรวมระหว่างวันที่ ๓ - ๙ เมษายน ๒๕๑๐
Total rainfall period April 3 - 9, 1967

สถานีฝน	Station	วันที่และจำนวนน้ำฝนเป็นมิลลิเมตร Date and amount of rainfall in m.m. เมษายน April 3	4	5	6	7	8	9	ฝนรวม ม.ม. Total m.m.	ฝนรวมตั้งแต่ 1 ม.ค. Accumulative rainfall Since Jan.1 ฝนจริง Actual	สูง(+)ต่ำ(-)กว่าปกติ Above(+) Below(-) Normal
ภาคเหนือ	Northern Part										
1.จ.เชียงราย	Chiangrai*								0.0	39.6	- 0.1
2.อ.แม่สาย	Mae Sai								0.0		
3.อ.เชียงแสน	Chiangsaen								2.4		
4.อ.เชียงของ	Chiangkhong								0.0		
5.อ.แม่จัน	Mae Chan								0.0		
6.อ.แม่สรวย	Mae Sruai								0.0		
7.อ.เทิง	Thoeng								0.0		
8.อ.เชียงคำ	Chiangkham								0.0		
9.อ.พาน	Phan								0.0		
10.อ.เวียงป่าเป้า	Wing Pa Pao								0.0		
11.อ.พะเยา	Phayao								0.0		
12.จ.แม่ฮ่องสอน	Mae Hongson*							T	T	9.9	- 24.8
13.อ.ปาย	Pai								0.0		
14.อ.ขุนยวม	Khun Yaum								0.0		
15.อ.แม่สะเรียง	Mae Sariang*								0.0	0.1	- 33.9
16.จ.เชียงใหม่	Chiangmai*			4.[illegible]				T	4.2	12.5	- 35.5
17.อ.ฝาง	Fang								0.0		
18.อ.เชียงดาว	Chiangdao								0.0		
19.อ.แม่แตง	Mae Taeng								0.0		
20.อ.แม่ริม	Mae Rim		11.2						11.2		
21.อ.สันทราย	San Sai								0.0		
22.อ.ดอยสะเก็ด	Doi Saket								0.0		
23.อ.สันกำแพง	San Kamphaeng								0.0		
24.อ.หางดง	Hang Dong								0.0		
25.อ.สารภี	Saraphi								0.0		
26.อ.สันป่าตอง	San Pa Tong								0.0		
27.อ.จอมทอง	Chom Thong								0.0		
28.อ.ฮอด	Hot								0.0		
29.จ.ลำพูน	Lamphun								0.0	0.0	..
30.อ.ป่าซาง	Pasang								0.0		
31.จ.ลำปาง	Lampang*								0.0	0.6	- 54.7
32.อ.งาว	Ngao								0.0		
33.อ.แจ้ห่ม	Chae Hom								0.0		
34.อ.เกาะคา	Ko Kha								0.0		
35.อ.สบปราบ	Sop Prap								0.0		
36.อ.เถิน	Thoen								0.0		
37.จ.แพร่	Phrae Airport*								0.0	16.7	- 63.3
38.อ.สูงเม่น	Sung Men								0.0		
39.จ.น่าน	Nan*			9.5		T	0.1	2.0	11.6	15.4	- 72.6

สถานีฝน	Station	วันที่และจำนวนน้ำฝนเป็นมิลลิเมตร Date and amount of rainfall in m.m. เมษายน April 3	4	5	6	7	8	9	ฝนรวม ม.ม. Total m.m.	ฝนรวมตั้งแต่ 1 ม.ค. Accumulative rain-fall Since Jan.1 ฝนจริง Actual	สูง(+)ต่ำ(-) กว่าปกติ Above(+) Below(-) Normal
0.อ.ทุ่งช้าง	Thung Chang								0.0		
1.อ.ปัว	Pua								0.0		
2.อ.นาน้อย	Na Noi								0.0		
3.จ.อุตรดิตถ์	Uttaradit*								0.0	28.4	- 49.1
4.อ.ลับแล	Lap Lae								0.0		
5.อ.น้ำปาด	Nam Pat								0.0		
6.จ.ตาก	Tak								0.0	..	..
7.เขื่อนภูมิพล	Bhumibol Dam*								0.0		
8.อ.บ้านตาก	Ban Tak								0.0		
9.สนามบินตาก	Tak Airport*								0.0	1.6	- 25.0
0.อ.แม่สอด	Mae Sot*								0.0	1.5	- 25.2
1.จ.สุโขทัย	Sukhothai								0.0	45.0	- 19.8
2.อ.สวรรคโลก	Sawankhalok								0.0		
3.อ.กงไกรลาศ	Kongkrailat								0.0		
4.อ.ศรีสำโรง	Si Samrong								0.0		
5.จ.พิษณุโลก	Phitsanulok*								0.0	33.1	- 49.5
6.อ.พรหมพิราม	Phrom Phiram								0.0		
7.อ.วังทอง	Wang Thong								0.0		
8.อ.บางกระทุ่ม	Bang Kratum								0.0		
9.จ.กำแพงเพชร	Kamphaeng Phet								0.0	3.6	- 36.1
0.อ.คลองขลุง	Khlong Khlung								0.0		
1.อ.ขาณุวรลักษบุรี	Khanu Woralakburi								0.0		
2.จ.พิจิตร	Phichit								0.0	2.3	- 61.5
3.อ.ตะพานหิน	Taphanhin								0.0		
4.อ.บางมูลนาค	Bang Munnak								0.0		
5.จ.เพชรบูรณ์	Phetchabun*				2.7	T			2.7	8.6	-100.1
6.อ.หล่มเก่า	Lom Kao								0.0		
7.อ.หล่มสัก	Lom Sak								0.0		
8.อ.ชนแดน	Chon Daen					5.5			5.5		
9.อ.วิเชียรบุรี	Wichianburi					8.2			8.2		
ภาคตะวันออกเฉียงเหนือ	**Northeastern Part**										
1.จ.เลย	Loei*			0.1		1.0	T		1.1	43.8	- 64.3
2.อ.เชียงคาน	Chiangkhan					13.4			13.4		
3.อ.ท่าลี่	Tha Li				11.5				11.5		
4.อ.ด่านซ้าย	Dan Sai								0.0		
5.อ.วังสะพุง	Wang Saphung								0.0		
6.จ.หนองคาย	Nong Khai*				19.8		T		19.8	38.8	- 33.8
7.อ.บึงกาฬ	Bung Kan								0.0		
8.อ.โพนพิสัย	Phon Phisai								0.0		
9.อ.ท่าบ่อ	Tha Bo								0.0		

สถานีฝน	Station	วันที่และจำนวนน้ำฝนเป็นมิลลิเมตร Date and amount of rainfall in m.m. เมษายน April 3	4	5	6	7	8	9	ฝนรวม มม. Total m.m.	ฝนรวมตั้งแต่ 1 มม. Accumulative rai-fall Since Jan.1 ฝนจริง Actual	สูง(+)ต่ำ(-) กว่าปกติ Above(+) Below(-) Normal
10.จ.อุดรธานี	Udon Thani*					31.1			31.1	44.4	- 13.8
11.อ.บ้านผือ	Ban Phu								0.0		
12.อ.เพ็ญ	Phen								0.0		
13.อ.หนองหาร	Nong Han					10.0			10.0		
14.อ.หนองบัวลำภู	Nong Bua Lamphu								0.0		
15.จ.สกลนคร	Sakon Nakhon*					3.2			3.2	4.2	- 77.5
16.อ.วานรนิวาส	Wanon Niwat					13.2			13.2		
17.อ.สว่างแดนดิน	Sawang Daen Din								0.0		
18.อ.พรรณานิคม	Phanna Nikhom								0.0		
19.จ.นครพนม	Nakhon Phanom*							T	T	58.3	- 36.2
20.อ.บ้านแพง	Ban Phaeng					15.6			15.6		
21.อ.ท่าอุเทน	Tha Uten					0.9			0.9		
22.อ.นาแก	Na Kae								0.0		
23.อ.ธาตุพนม	That Phanom								0.0		
24.อ.มุกดาหาร	Mukdahan*								0.0	5.3	- 51.1
25.จ.ชัยภูมิ	Chaiyaphum*								0.0	75.2	+ 7.0
26.อ.ภูเขียว	Phu Khieo								0.0		
27.อ.เกษตรสมบูรณ์	Kaset Sombun								0.0		
28.อ.คอนสวรรค์	Khon Sawan								0.0		
29.อ.จตุรัส	Chaturat								0.0		
30.อ.บำเหน็จณรงค์	Bamnet Narong								0.0		
31.จ.ขอนแก่น	Khon Kaen*								0.0	49.5	- 29.6
32.อ.น้ำพอง	Nam Phong								0.0		
33.อ.ภูเวียง	Phu Wiang								0.0		
34.อ.ชุมแพ	Chum Phae								0.0		
35.อ.มัญจาคีรี	Mancha Khiri								0.0		
36.ต.ชนบท	Chonnabot								0.0		
37.อ.บ้านไผ่	Ban Phai								0.0		
38.อ.พล	Phon								0.0		
39.จ.มหาสารคาม	Maha Sarakham								0.0	1.3	- 39.8
40.อ.โกสุมพิสัย	Kosum Phisai								0.0		
41.อ.บรบือ	Borabu						8.5		8.5		
42.อ.พยัคฆภูมิพิสัย	Phayakphum Phisai								0.0		
43.จ.กาฬสินธุ์	Kalasin								0.0	0.0	- 92.6
44.อ.สหัสขันธ์	Sahatkhan								0.0		
45.อ.ยางตลาด	Yang Talat								0.0		
46.อ.กันทรวิชัย	Kanthara Wichai								0.0		
47.อ.กมลาสัย	Kamalasai								0.0		
48.จ.ร้อยเอ็ด	Roi Et*								0.0	6.0	- 65.1
49.อ.โพนทอง	Phon Thong								0.0		

สถานีฝน	Station	วันที่และจำนวนน้ำฝนเป็นมิลลิเมตร Date and amount of rainfall in mm. เมษายน April 3	4	5	6	7	8	9	ฝนรวม มม. Total mm.	ฝนรวมตั้งแต่ 1 ม.ค. Accumulative rain-fall Since Jan. 1 ฝนจริง Actual	สูง(+) ต่ำ(-) กว่าปกติ Above(+) Below(-) Normal
.อ.ธวัชบุรี	Thawatburi								0.0		
.อ.อาจสามารถ	At Samat								0.0		
.อ.เสลภูมิ	Selaphum								0.0		
.อ.จตุรพักตรพิมาน	Chaturaphak Phiman								0.0		
.อ.เกษตรวิสัย	Kaset Wisai								0.0		
.อ.พนมไพร	Phanom Phrai								0.0		
.อ.สุวรรณภูมิ	Suwannaphum								0.0		
.จ.นครราชสีมา	Nakhon Ratchasima*			16.9		4.0			20.9	23.9	- 88.7
.อ.บัวใหญ่	Bua Yai								0.0		
.อ.คง	Khong								0.0		
.อ.ด่านขุนทด	Dan Khunthot								0.0		
.อ.โนนไทย	Non Thai								0.0		
.อ.โนนสูง	Non Sung								0.0		
.อ.พิมาย	Phimai								0.0		
.อ.ปากช่อง	Pak Chong								0.0		
.อ.สีคิ้ว	Si Khiu				4.3				4.3		
.อ.สูงเนิน	Sung Noen								0.0		
.อ.จักราช	Chakkarat								0.0		
.อ.ปักธงชัย	Pak Thong Chai								0.0		
.อ.โชคชัย	Chok Chai			0.4					0.4		
.อ.ครบุรี	Khonburi				0.3				0.3		
.จ.บุรีรัมย์	Burirum								0.0	0.0	- 66.6
.อ.พุทไธสง	Phutthai Song								0.0		
.อ.สตึก	Satuk								0.0		
.อ.ลำปลายมาศ	Lam Plai Mat								0.0		
.อ.นางรอง	Nang Rong								0.0		
.อ.ประโคนชัย	Prakhon Chai								0.0		
.จ.สุรินทร์	Surin*						T		T	33.5	- 31.7
.อ.ท่าตูม	Tha Tum								0.0		
.อ.รัตนบุรี	Rattanaburi								0.0		
.อ.ศรีขรภูมิ	Si Khoraphum								0.0		
.อ.ปราสาท	Prasat								0.0		
.อ.สังขะ	Sangkha						20.9		20.9		
.จ.ศรีสะเกษ	Sisaket								0.0	4.0	- 23.0
.อ.ราษีไศล	Rasisalai								0.0		
.อ.อุทุมพรพิสัย	Uthumphon Phisai								0.0		
.อ.กันทรารมย์	Kanthararom								0.0		
.อ.ขุขันธ์	Khukhan								0.0		
.อ.กันทราลักษณ์	Kantharalak								0.0		
.จ.อุบลราชธานี	Ubon Ratchathani*						T		T	0.0	- 69.3

สถานีฝน	Station	วันที่และจำนวนน้ำฝนเป็นมิลลิเมตร Date and amount of rainfall in m.m. เมษายน April 3	4	5	6	7	8	9	ฝนรวม ม.ม. Total m.m.	ฝนรวมตั้งแต่ 1 ม.ค. Accumulative rainfall Since Jan.1 ฝนจริง Actual	สูง(+)ต่ำ(-)กว่าปกติ Above(+) Below(-) Normal
90. อ.ชานุมาน	Chanuman								0.0		
91. อ.เขมราฐ	Khemmarat						11.6		11.6		
92. อ.อำนาจเจริญ	Amnat Charoen								0.0		
93. อ.ยะโสธร	Yasothon								0.0		
94. อ.คำเขื่อนแก้ว	Kham Khuan Kaeo								0.0		
95. อ.ตระการพืชผล	Trakan Phut Phon								0.0		
96. อ.มหาชนะชัย	Maha Chana Chai								0.0		
97. อ.เขื่องใน	Khuang Nai								0.0		
98. อ.โขงเจียม	Khong Chiam								0.0		
99. อ.พิบูลมังษาหาร	Phibun Mangsahan								0.0		
100. อ.เดชอุดม	Det Udom						36.5		36.5		
ภาคกลาง	Central Part										
1. จ.นครสวรรค์	Nakhon Sawan*					0.2			0.2	1.8	-102.8
2. อ.บรรพตพิสัย	Banphot Phisai								0.0		
3. อ.ลาดยาว	Lat Yao								0.0		
4. อ.ชุมแสง	Chumsaeng								0.0		
5. อ.พยุหคีรี	Phayuha Khiri								0.0		
6. จ.อุทัยธานี	Uthai Thani								0.0	0.0	- 71.7
7. อ.หนองฉาง	Nong Chang								0.0		
8. อ.ทับทัน	Thab Than								0.0		
9. อ.หนองขาหย่าง	Nong Kha Yang								0.0		
10. อ.บ้านไร่	Ban Rai								0.0		
11. จ.ชัยนาท	Chainat								0.0	4.0	- 85.0
12. อ.มโนรมย์	Manorom								0.0		
13. อ.วัดสิงห์	Wat Sing								0.0		
14. จ.สิงห์บุรี	Singburi								0.0	0.0	-102.1
15. อ.อินทรบุรี	Inburi								0.0		
16. อ.บางระจัน	Bangrachan								0.0		
17. อ.พรหมบุรี	Phromburi								0.0		
18. จ.ลพบุรี	Lopburi*						T		T	3.0	- 96.0
19. อ.บ้านหมี่	Ban Mi								0.0		
20. อ.ไชยบาดาล	Chai Badan					1.1	2.9		4.0		
21. อ.ท่าวุ้ง	Tha Wung								0.0		
22. จ.สุพรรณบุรี	Suphanburi*								0.0	5.7	- 82.5
23. อ.เดิมบางนางบวช	Doembang Nangbuat								0.0		
24. อ.สามชุก	Sam Chuk								0.0		
25. อ.ศรีประจันต์	Si Prachan								0.0		
26. อ.บางปลาม้า	Bang Pla Ma								0.0		
27. อ.สองพี่น้อง	Song Phi Nong								0.0		
28. จ.อ่างทอง	Ang Thong								0.0	8.5	-109.5

สถานีฝน	Station	วันที่และจำนวนน้ำฝนเป็นมิลลิเมตร Date and amount of rainfall in m.m. เมษายน April 3	4	5	6	7	8	9	ฝนรวม ม.ม. Total m.m.	ฝนรวมตั้งแต่ 1 ม.ค. Accumulative rain-fall Since Jan. 1 ฝนจริง Actual	สูง(+)ต่ำ(-) กว่าปกติ Above(+) Below(-) Normal
9.อ.โพธิ์ทอง	Pho Thong								0.0		
0.อ.ไชโย	Chaiyo								0.0		
1.อ.วิเศษไชยชาญ	Wiset Chaichan								0.0		
2.อ.ป่าโมก	Pa Mok								0.0		
3.จ.สระบุรี	Saraburi								0.0	0.0	-107.3
4.อ.บ้านหมอ	Ban Mo								0.0		
5.อ.แก่งคอย	Kaeng Khoi								0.0		
6.อ.หนองแค	Nong Khae								0.0		
7.จ.พระนครศรีอยุธยา	Ayutthaya								0.0	34.8	- 66.4
8.อ.ท่าเรือ	Tha Rua						6.7		6.7		
9.อ.ผักไห่	Phak Hai								0.0		
0.อ.บางบาล	Bang Ban								0.0		
1.อ.บางไทร	Bang Sai								0.0		
2.อ.เสนา	Sena								0.0		
3.อ.บางปะอิน	Bang Pa-in								0.0		
4.จ.นครนายก	Nakhon Nayok				T				T	0.0	-128.1
5.อ.บ้านนา	Ban Na								0.0		
6.อ.ปากพลี	Pak Phli				3.8				3.8		
7.จ.ปราจีนบุรี	Prachinburi*				T		1.2		1.2	26.0	-123.6
8.อ.บ้านสร้าง	Ban Sang						3.9		3.9		
9.อ.ศรีมหาโพธิ์	Si Maha Pho								0.0		
0.อ.กบินทร์บุรี	Kabinburi								0.0		
1.อ.สระแก้ว	Sa Kaeo					21.5	0.6		22.1		
2.อ.วัฒนานคร	Watthana Nakhon								0.0		
3.อ.อรัญประเทศ	Aranyaprathet*								0.0	28.2	-111.7
4.จ.ปทุมธานี	Pathum Thani								0.0	10.3	- 83.3
5.อ.ธัญบุรี	Thanyaburi								0.0		
6.จ.นนทบุรี	Nonthaburi								0.0	21.6	- 62.3
7.อ.บางบัวทอง	Bang Bua Thong								0.0		
8.จ.กาญจนบุรี	Kanchanaburi*								0.0	0.0	- 91.6
9.อ.สังขละบุรี	Sang Khlaburi								0.0		
0.อ.ทองผาภูมิ	Thong Pha Phum								0.0		
1.อ.ไทรโยค	Sai Yok								0.0		
2.กิ่ง อ.ศรีสวัสดิ์	Si Sawat								0.0		
3.อ.บ่อพลอย	Bo Phloi								0.0		
4.อ.พนมทวน	Phanom Thuan								0.0		
5.อ.ท่าม่วง	Tha Muang								0.0		
6.จ.นครปฐม	Nakhon Pathom								0.0	0.0	- 85.4
7.อ.นครชัยศรี	Nakhon Chai Si								0.0		
8.จ.ธนบุรี (บางกอกน้อย)	Thonburi								0.0	9.6	- 30.4

สถานีฝน	Station	วันที่และจำนวนน้ำฝนเป็นมิลลิเมตร Date and amount of rainfall in m.m. เมษายน April 3	4	5	6	7	8	9	ฝนรวม มม. Total m.m.	ฝนรวมตั้งแต่ 1 ม.ค. Accumulative rain-fall Since Jan.1 ฝนจริง Actual	สูง(+)ต่ำ(-)กว่าปกติ Above(+) Below(-) Normal
69.อ.บางขุนเทียน	Bang Khun Thian								0.0		
70.กรมอุตุนิยมวิทยา	Bangkok*								0.0	10.5	- 94.3
71.สนามบินดอนเมือง	Don Muang*								0.0	1.2	-106.5
72.อ.บางเขน	Bang Khen								0.0	3.0	..
73.อ.มีนบุรี	Minburi				0.3				0.3		
74.อ.ลาดกระบัง	Lat Krabang				14.2				14.2		
75.อุตุฯบางนา	Bang Na*								0.0	1.6	..
76.จ.ฉะเชิงเทรา	Chachoengsao					6.7			6.7	43.9	- 70.8
77.อ.บ้านโพธิ์	Ban Pho								0.0		
78.จ.ราชบุรี	Ratburi								0.0	10.3	- 38.2
79.อ.บ้านโป่ง	Ban Pong								0.0		
80.อ.โพธาราม	Photharam								0.0		
81.อ.ดำเนินสดวก	Damnoen Saduak								0.0		
82.อ.ปากท่อ	Pak Tho								0.0		
83.จ.สมุทรสงคราม	Samut Songkhram								0.0	14.1	- 46.1
84.อ.บางคนที	Bang Khonthi								0.0		
85.อ.อัมพวา	Amphawa								0.0		
86.จ.สมุทรสาคร	Samut Sakhon								0.0	13.1	- 65.5
87.จ.สมุทรปราการ	Samut Prakan								0.0	8.4	- 87.4
88.อ.พระประแดง	Phrapradaeng								0.0		
89.ป้อมพระจุลฯ	Pom Phrachun*	..	..	..	..	..	..	..	..		
90.บางปู	Bang Pu*								0.5		
91.อ.บางพลี	Bang Phli				2.7				2.7		
อ่าวไทยฝั่งตะวันออก	Gulf of Thailand East Coast										
1.จ.ชลบุรี	Chonburi*				T	5.7			5.7	61.8	- 52.6
2.อ.พานทอง	Phan Thong								0.0		
3.อ.พนัสนิคม	Phanat Nikhom						19.2		19.2		
4.อ.บ้านบึง	Ban Bung								0.0		
5.อ.สีชัง	Si Chang*								0.0		
6.อ.ศรีราชา	Si Racha				1.2				1.2		
7.อ.สัตหีบ	Sattahip*								0.0	39.6	-107.3
8.จ.ระยอง	Rayong								0.0	10.6	- 94.1
9.อ.บ้านค่าย	Ban Khai								0.0		
10.ต.บ้านเพ	Ban Phe*								0.0		
11.อ.แกลง	Klaeng		0.6		T	1.8			2.4		
12.จ.จันทบุรี	Chanthaburi*			14.0			T		14.0	91.0	-111.2
13.อ.โป่งน้ำร้อน	Pong Namron								0.0		
14.อ.ท่าใหม่	Tha Mai			78.9					78.9		
15.อ.มะขาม	Makham								0.0		
16.อ.ขลุง	Khlung								0.0		

สถานีฝน	Station	วันที่และจำนวนน้ำฝนเป็นมิลลิเมตร Date and amount of rainfall in m.m. เมษายน Apr11							ฝนรวม มม. Total m.m.	ฝนรวมตั้งแต่ 1 ม.ค. Accumulative rain-fall Since Jan.1	
		3	4	5	6	7	8	9		ฝนจริง Actual	สูง(+)ต่ำ(-)กว่าปกติ Above(+) Below(-) Normal
.จ.ตราด	Trat								0.0	36.8	-211.5
.อ.เขาสมิง	Khao Saming								0.0		
.อ.แหลมงอบ	Laem Ngop								0.0		
.อ.คลองใหญ่	Khlong Yai*		T			14.4			14.4	116.8	-198.2
ว่ไทยฝั่งตะวันตก	Gulf of Thailand West Coast										
.จ.เพชรบุรี	Phetburi								0.0	17.1	- 20.5
.อ.บ้านแหลม	Ban Laem								0.0		
.อ.ชะอำ	Cha Am								0.0		
.จ.ประจวบคีรีขันธ์	Prachuap Khirikhan*					T			T	114.2	- 27.1
.อ.หัวหิน	Hua Hin*								0.0	21.1	- 46.5
.จ.ชุมพร	Chumphon*								0.0	283.7	+ 17.6
.อ.ท่าแซะ	Tha Sae	10.5				3.0			13.5		
.อ.สวี	Sawi								0.0		
.อ.หลังสวน	Lang Suan								0.0		
.จ.สุราษฎร์ธานี	Bandon*						0.8		0.8	382.1	+257.9
.อ.ไชยา	Chaiya								0.0		
.อ.พุนพิน	Phun Phin								0.0		
.อ.บ้านนาสาร	Ban Nasan				45.0				45.0		
.จ.นครศรีธรรมราช	Nakhon Si Thammarat*						T	2.7	2.7	781.2	+334.2
.อ.สิชล	Sichon								0.0		
.อ.ท่าศาลา	Tha Sala								0.0		
.อ.ฉวาง	Chawang								0.0		
.อ.ทุ่งสง	Thun Song								0.0		
.อ.ร่อนพิบูลย์	Ron Phibun								0.0		
.อ.ปากพนัง	Pak Phanang								0.0		
.จ.พัทลุง	Phatthalung						5.7		5.7	696.3	+376.2
.อ.เขาไชยสน	Khao Chai Son								0.0		
.จ.สงขลา	Songkhla*							3.6	3.6	464.6	+233.1
.อ.รัตภูมิ	Rattaphum								0.0		
.อ.หาดใหญ่	Hat Yai								0.0		
.อ.สะเดา	Sadao								0.0		
.จ.ปัตตานี	Pattani*						1.2		1.2	676.0	+549.6
.อ.หนองจิก	Nong Chik								0.0		
.อ.ยะหริ่ง	Yaring								0.0		
.อ.ปะนาเระ	Panare								0.0		
.จ.ยะลา	Yala								0.0	673.1	..
.อ.เบตง	Be Tong	19.3	15.4						34.7		
.จ.นราธิวาส	Narathiwat*								0.0	1120.3	+556.8
.อ.ยี่งอ	Yi Ngo								0.0		
.อ.ระแงะ	Ra Ngae								0.0		

สถานีฝน	Station	วันที่และจำนวนน้ำฝนเป็นมิลลิเมตร Date and amount of rainfall in m.m. เมษายน April 3	4	5	6	7	8	9	ฝนรวม ม.ม. Total m.m.	ฝนรวมตั้งแต่ 1 ม.ค. Accumulative rainfall Since Jan.1 ฝนจริง Actual	สูง(+)ต่ำ(-) กว่าปกติ Above(+) Below(-) Normal
36.อ.ตากใบ	Tak Bai								0.0		
ภาคใต้ฝั่งตะวันตก	Southern Thailand West Coast										
1.จ.ระนอง	Ranong*				4.0	1.5		T	5.5	125.7	- 54.1
2.อ.กระบุรี	Kraburi				24.7				24.7		
3.จ.พังงา	Phang Nga				11.1		2.3		13.4	137.4	-159.8
4.อ.ตะกั่วป่า	Takua Pa				14.2				14.2		
5.อ.ท้ายเหมือง	Thai Muang				0.5				0.5		
6.อ.ตะกั่วทุ่ง	Takua Thung								0.0		
7.จ.ภูเก็ต	Phuket*						14.0	9.0	23.0	204.9	..
8.สนามบินภูเก็ต	Phuket Airport*	T	0.3			T	7.6	T	7.9	136.1	- 28.8
9.อ.ถลาง	Thalang								0.0		
10.จ.กระบี่	Krabi								0.0	131.4	..
11.อ.คลองท่อม	Khlong Thom								0.0		
12.จ.ตรัง	Trang		6.8						6.8		
13.สนามบินตรัง	Trang Airport*	T	2.7					12.8	15.5	364.7	+134.5
14.อ.สิเกา	Si Kao								0.0		
15.อ.ย่านตาขาว	Yan Ta Khao								0.0		
16.อ.ปะเหลียน	Pa Lian								0.0		
17.จ.สตูล	Satun								0.0	171.3	- 12.0
18.อ.ละงู	La Ngu								0.0		

หมายเหตุ			Remark		
	ช่องว่าง	ไม่มีรายงานฝนตก		Blank	No report
	*	สถานีตรวจอากาศ		*	Synoptic Station
	T	ฝนเล็กน้อยวัดไม่ได้		T	Trace
	..	ไม่มีรายงาน		..	No report

อุณหภูมิสูงสุดและต่ำสุดประจำวันที่ ๓ - ๙ เมษายน ๒๕๑๐

Daily Max. and Min. Temperature April 3 - 9, 1967

สถานี	Station	อุณหภูมิสูงสุดและต่ำสุดเป็นองศา ซ. Max. and Min. Temperature in degree C. 3	4	5	6	7	8	9	เฉลี่ยสูงสุด ต่ำสุด Average Max. Min.	เฉลี่ยในสัปดาห์ Weekly Mean	ค่าปกติประจำเดือน Monthly Normal
ภาคเหนือ	Northern Part										
1.จ.เชียงราย	Chiangrai	37.3 19.7	36.7 20.2	37.5 20.8	36.5 20.7	37.3 20.6	35.3 19.4	35.7 21.7	36.6 20.4	28.5	27.3
2.อ.ฝาง	Fang	-	-	-	-	-	-	-	-	-	-

สถานี	Station	อุณหภูมิสูงสุดและต่ำสุดเป็นองศา ซ. Max. and Min. Temperature in degree C.							เฉลี่ยสูงสุดต่ำสุด Average Max. Min.	เฉลี่ยในสัปดาห์ Weekly Mean	ค่าปกติประจำเดือน Monthly Normal
		3	4	5	6	7	8	9			
จ.แม่ฮ่องสอน	Mae Hongson	38.7 25.1	40.0 24.2	39.0 26.8	39.1 24.3	- 24.3	39.7 23.3	39.7 22.5	39.4 24.3	31.9	29.6
จ.เชียงใหม่	Chiangmai	38.6 21.9	38.2 22.6	38.0 23.2	38.0 23.5	39.0 21.1	38.1 24.0	40.0 23.2	38.6 22.8	30.7	28.6
จ.น่าน	Nan	40.2 24.1	40.1 22.4	38.4 23.3	38.6 23.5	38.1 23.4	38.2 22.2	38.1 21.4	38.8 22.9	30.8	29.1
จ.ลำปาง	Lampang	- 22.5	- 25.6	40.5 24.2	39.2 23.0	39.2 22.1	39.0 23.3	40.4 23.5	39.7 23.9	31.8	29.4
อ.แม่สะเรียง	Mae Sariang	37.8 25.2	38.5 22.8	37.0 24.8	40.9 23.0	38.5 23.5	41.7 22.6	39.6 21.1	39.3 23.3	31.3	29.8
จ.แพร่	Phrae	39.2 24.7	40.0 24.9	38.6 26.1	39.2 25.5	36.7 26.0	37.8 24.0	39.4 25.7	38.7 25.3	32.0	29.9
จ.อุตรดิตถ์	Uttaradit	40.0 23.4	39.2 23.4	39.0 24.4	39.0 25.4	38.2 25.2	38.5 23.9	39.8 24.0	39.1 24.2	31.7	31.0
เขื่อนภูมิพล	Bhumibol Dam	- -	- -	- -	- -	- -	- -	- -	- -	-	-
จ.ตาก	Tak	39.8 26.6	41.9 28.0	37.5 26.5	40.3 27.5	39.4 27.3	36.0 25.1	40.3 27.2	39.3 26.9	33.1	32.0
จ.พิษณุโลก	Phitsanulok	38.2 25.0	38.6 24.5	37.9 25.7	37.4 26.2	37.3 26.9	37.7 25.3	38.4 26.3	37.9 25.7	31.8	30.8
อ.แม่สอด	Mae Sot	35.4 22.2	36.7 23.9	35.3 24.6	36.4 24.0	36.0 23.8	38.5 21.9	37.9 23.5	36.6 23.4	30.0	29.9
จ.เพชรบูรณ์	Phetchabun	38.9 25.6	39.4 22.7	37.6 26.0	38.0 25.4	37.9 25.2	37.0 23.4	39.0 23.7	38.3 24.7	31.5	30.1
ภาคตะวันออกเฉียงเหนือ	Northeastern Part										
จ.หนองคาย	Nong Khai	39.0 24.6	38.3 24.6	34.5 25.1	- 25.0	32.3 -	31.0 22.4	- 22.8	35.0 24.1	29.6	-
จ.เลย	Loei	39.6 20.5	39.5 21.0	37.8 22.1	38.0 21.5	37.2 20.6	35.2 21.0	38.2 19.7	37.9 20.9	29.4	28.6
จ.อุดรธานี	Udon Thani	39.0 28.5	39.0 25.5	35.8 25.0	37.5 26.1	35.5 25.6	33.0 23.0	36.3 24.4	36.6 25.4	31.0	29.8
จ.นครพนม	Nakhon Phanom	38.5 25.4	38.4 24.6	34.7 22.6	35.6 25.0	37.5 26.4	35.4 24.1	36.6 23.8	36.7 24.6	30.7	29.0
จ.สกลนคร	Sakon Nakhon	38.8 28.1	38.6 26.5	35.8 22.6	35.0 26.3	37.8 26.8	33.9 23.5	36.6 23.7	36.6 25.4	31.0	29.3
อ.มุกดาหาร	Mukdahan	39.2 26.3	39.9 23.0	36.3 22.0	37.7 23.5	38.3 25.9	39.2 25.2	38.0 25.5	38.4 24.5	31.5	29.5
จ.ขอนแก่น	Khon Kaen	39.7 25.4	39.1 24.7	38.5 26.1	38.4 24.9	38.5 27.3	37.9 25.2	39.2 24.4	38.8 25.4	32.1	30.1
จ.ร้อยเอ็ด	Roi Et	38.6 25.0	39.1 24.0	36.0 25.0	- 24.0	37.3 26.5	38.0 24.2	37.1 24.6	37.7 24.8	31.3	29.9
จ.ชัยภูมิ	Chaiyaphum	38.8 25.5	39.0 24.0	37.0 25.6	37.5 24.0	36.9 25.0	37.8 26.0	38.3 24.4	37.9 24.9	31.4	29.9
จ.อุบลราชธานี	Ubon Ratchathani	38.2 24.1	39.3 23.8	35.0 26.3	36.8 24.0	37.7 26.3	39.0 26.0	35.9 28.0	37.4 25.5	31.5	29.8
จ.สุรินทร์	Surin	38.0 21.2	39.3 21.5	32.8 23.0	36.3 20.8	36.6 22.3	38.7 22.9	36.3 22.0	36.9 22.0	29.4	29.8
จ.นครราชสีมา	Nakhon Ratchasima	39.5 23.6	40.7 21.4	40.0 24.6	38.5 23.9	38.0 24.6	38.1 24.1	39.0 23.4	39.1 23.7	31.4	29.9
ภาคกลาง	Central Part										
จ.นครสวรรค์	Nakhon Sawan	39.6 25.5	40.0 26.7	39.2 25.4	38.9 26.8	39.2 27.7	39.2 24.5	39.6 26.0	39.4 26.1	32.8	31.4
จ.ลพบุรี	Lopburi	38.3 24.0	39.5 24.5	38.3 25.0	38.0 25.0	36.6 25.0	37.5 24.5	37.5 22.2	38.0 24.3	31.2	30.7
จ.สุพรรณบุรี	Suphanburi	39.6 25.0	39.5 26.3	39.6 26.3	38.2 25.3	37.1 25.8	- 24.9	38.1 24.2	38.7 25.4	32.1	31.3

สถานี	Station	อุณหภูมิสูงสุดและต่ำสุดเป็นองศา ซ.- Max. and Min. Temperature in degree C.							เฉลี่ยสูงสุดต่ำสุด Average Max. Min.	เฉลี่ยในสัปดาห์ Weekly Mean	ค่าป ประจำ Mon Norm
		3	4	5	6	7	8	9			
4. จ.ปราจีนบุรี	Prachinburi	39.0 26.4	39.6 24.2	38.5 26.2	36.7 24.4	37.2 26.4	37.5 25.3	37.8 23.4	38.0 25.2	31.6	30.
5. จ.กาญจนบุรี	Kanchanaburi	38.7 21.2	40.4 26.3	39.4 36.8	39.5 24.8	37.9 26.0	38.7 23.9	38.7 23.0	39.0 24.6	31.8	31.
6. สนามบินดอนเมือง	Don Muang	38.4 24.8	38.5 25.6	38.9 26.2	37.1 25.8	37.0 25.0	37.8 25.8	37.7 24.5	37.9 25.4	31.7	30.
7. กรมอุตุนิยมวิทยา	Bangkok	35.7 25.1	36.2 27.2	35.4 27.0	34.2 25.0	34.5 27.8	35.1 25.9	34.8 25.4	35.1 26.2	30.7	30.
8. อ.อรัญประเทศ	Aranyaprathet	38.7 24.6	39.5 23.0	36.2 24.0	38.2 22.6	38.2 24.5	38.5 23.5	32.5 23.3	37.4 23.6	30.5	30.
9. อุตุฯบางนา	Bang Na	35.8 24.2	35.4 26.4	35.6 25.5	34.0 24.5	34.3 27.5	34.9 24.7	34.5 24.6	34.9 25.3	30.1	-
<u>อ่าวไทยฝั่งตะวันออก</u>	<u>Gulf of Thailand East Coast</u>										
1. ป้อมพระจุลฯ	Pom Phrachun	-	-	-	-	-	-	-	-	-	-
2. จ.ชลบุรี	Chonburi	35.5 25.6	35.4 26.7	35.0 26.7	34.2 24.5	33.7 26.5	33.6 25.3	33.6 25.5	34.4 25.8	30.1	29.
3. อ.สีชัง	Si Chang.	33.6 25.7	33.1 27.6	32.6 27.6	33.3 26.7	35.4 26.7	32.3 26.9	32.2 26.9	33.2 27.1	30.2	30.
4. อ.สัตหีบ	Sattahip	33.5 26.8	33.7 27.1	32.6 27.5	34.7 26.9	33.3 27.6	33.4 26.9	33.5 27.3	33.5 27.2	30.4	30.
5. จ.ระยอง	Rayong	32.5 25.5	33.0 28.4	32.7 28.7	31.8 28.3	- 27.0	- -	- -	32.5 27.6	30.1	-
6. ต.บ้านเพ	Ban Phe	31.0 26.3	30.2 28.0	31.8 27.2	31.5 27.2	33.0 27.4	- 26.4	- -	31.5 27.1	29.3	-
7. จ.จันทบุรี	Chanthaburi	33.7 22.2	34.0 22.3	33.3 24.2	32.7 22.6	32.7 24.5	33.6 23.3	34.5 21.6	33.5 23.0	28.3	28.
8. อ.แหลมงอบ	Laem Ngop	-	-	-	-	-	-	-	-	-	-
9. อ.คลองใหญ่	Khlong Yai	33.6 22.2	33.3 21.5	- 24.0	33.8 22.5	32.0 24.0	32.6 22.8	33.5 23.1	33.1 22.9	28.0	28.
<u>อ่าวไทยฝั่งตะวันตก</u>	<u>Gulf of Thailand West Coast</u>										
1. อ.หัวหิน	Hua Hin	32.7 22.7	32.9 24.1	33.4 23.8	33.0 26.2	32.9 25.9	32.6 23.5	32.5 22.4	32.9 24.1	28.5	28.
2. จ.ประจวบคีรีขันธ์	Prachuap Khirikhan	34.5 24.5	34.2 22.7	35.7 23.6	32.7 24.0	32.5 24.0	32.0 22.2	32.4 21.7	33.4 23.2	28.3	28.
3. จ.ชุมพร	Chumphon	35.5 21.3	36.1 22.5	35.9 22.5	33.6 22.6	34.1 23.3	32.2 22.4	33.5 22.6	34.4 22.5	28.4	28.
4. จ.สุราษฎร์ธานี	Bandon	34.8 21.2	34.5 23.0	34.9 22.4	34.5 22.0	34.0 21.7	34.9 20.3	36.0 22.0	34.8 21.8	28.3	28.
5. จ.นครศรีธรรมราช	Nakhon Si Thammarat	33.5 22.6	34.6 23.2	34.6 22.6	34.4 23.8	33.5 23.8	34.3 22.0	32.6 23.4	33.9 23.1	28.5	28.
6. จ.สงขลา	Songkhla	32.6 23.5	32.2 22.6	32.8 23.5	31.9 23.1	32.6 23.0	32.5 22.9	32.0 23.0	32.4 23.1	27.8	28.
7. จ.ปัตตานี	Pattani	33.7 23.4	34.0 22.5	- 21.7	34.6 22.0	34.8 22.0	34.8 23.2	34.5 22.3	34.4 22.4	28.4	
8. จ.นราธิวาส	Narathiwat	- 24.0	- 23.5	-	35.0 24.0	34.0 22.8	34.5 23.5	34.0 -	34.4 23.6	29.0	27.
<u>ภาคใต้ฝั่งตะวันตก</u>	<u>Southern Thailand West Coast</u>										
1. จ.ระนอง	Ranong	34.8 22.8	34.2 23.0	35.0 23.5	34.1 23.5	34.0 23.7	36.1 21.6	35.5 23.8	34.8 23.1	29.0	28.
2. จ.ภูเก็ต	Phuket	32.7 24.7	32.5 25.0	32.8 24.6	32.7 23.4	32.5 23.1	33.4 24.9	33.2 24.3	32.8 24.3	28.6	28.
3. จ.ตรัง	Trang	35.8 22.4	36.4 22.6	35.8 23.1	36.8 23.1	37.2 22.8	36.5 22.0	36.6 22.8	36.4 22.7	29.6	29.

กรมอุตุนิยมวิทยา สำนักนายกรัฐมนตรี

รายงานอากาศประจำสัปดาห์ ระหว่างวันที่ ๑๐ ถึง ๑๖ เมษายน ๒๕๑๐

และ

การคาดหมายลักษณะอากาศ ระหว่างวันที่ ๑๗ ถึง ๒๓ เมษายน ๒๕๑๐

ฉบับที่ ๑๖/๒๕๑๐

พลเรือโท สนิธ เวสารัชชนันท์

อธิบดีกรมอุตุนิยมวิทยา

METEOROLOGICAL DEPARTMENT
OFFICE OF THE PRIME MINISTER
BANGKOK THAILAND

WEEKLY WEATHER REPORT

DURING THE PERIOD 10 — 16, APRIL 1967

AND

WEATHER OUTLOOK

DURING APRIL 17 — 23, 1967

No. 16 / 1967

ATMOSPHERIC SCIENCES LIBRARY
APR 25 1967
E. S. S. A.
U. S. Dept. of Commerce

Sanit Vesa — rajananda

Vice Admiral, Director General

การคาดหมายลักษณะอากาศใน ๗ วันข้างหน้า
ตั้งแต่วันที่ ๑๗ - ๒๓ เมษายน ๒๕๑๐

ลักษณะทั่วไป

บริเวณความกดอากาศสูงในประเทศจีนได้เคลื่อนไปทางตะวันออกช้า ๆ และมีร่องความกดอากาศต่ำในระดับสูงพาดผ่านประเทศไทยตอนบน ลักษณะเช่นนี้จะทำให้มีพายุฝนฟ้าคะนองและลมกระโชกแรงเป็นครั้งคราวทางตอนบนของประเทศไทย

ภาคเหนือ ภาคตะวันออกเฉียงเหนือ ภาคกลาง ภาคตะวันออก อ่าวไทยฝั่งตะวันออก	เกือบตลอดสัปดาห์จะมีฝนและพายุฝนฟ้าคะนองและมีลมกระโชกแรงเป็นครั้งคราว
อ่าวไทยฝั่งตะวันตก	ตลอดสัปดาห์มีฝนและฝนฟ้าคะนองเป็นบางแห่งตามชายฝั่ง
ภาคใต้ฝั่งตะวันตก	ตลอดสัปดาห์มีฝนเล็กน้อยเป็นบางแห่ง
พระนครและธนบุรี	เกือบตลอดสัปดาห์จะมีฝนและพายุฝนฟ้าคะนองและมีลมกระโชกแรงเป็นครั้งคราว

กรมอุตุนิยมวิทยา

๑๗ เม.ย. ๑๐

Weather Outlook for the next seven days
From April 17 - 23,1967

General Situation

The high pressure area over China is moving slowly eastward. There exists upper trough over Upper Thailand. This condition will cause thunderstorms and rainshowers with occasional gusts over Upper Thailand.

Northern Part: Northeastern Part: Central Part: Eastern Part: Gulf of Thailand, East Coast:	Almost throughout the week, showers and thunderstorms with occasional gusts.
Gulf of Thailand, West Coast:	Throughout the week, isolated showers or thundershowers along the coast.
Southern Thailand, West Coast:	Throughout the week light isolated showers.
Bangkok and Thonburi:	Almost throughout the week, showers and thunderstorms with occasional gusts.

Meteorological Department
17 / 4 / 1967

สรุปลักษณะอากาศทั่วไปในรอบสัปดาห์
ตั้งแต่วันที่ ๑๐ - ๑๖ เมษายน ๒๕๑๐

๑. บริเวณความกดอากาศสูงในประเทศจีนได้มีกำลังแรงขึ้นและแผ่ลงมาปกคลุมประเทศไทย ทำให้มีพายุฝนฟ้าคะนองและลมประโชกแรงเป็นแห่ง ๆ โดยเฉพาะในภาคเหนือและภาคตะวันออกเฉียงเหนือในตอนกลางและปลายสัปดาห์

ไต้ฝุ่น "ไวโอเล็ต" ซึ่งอยู่ในทะเลจีนใต้ในสัปดาห์ที่แล้วได้เคลื่อนไปทางทิศตะวันออกเฉียงเหนือผ่านตอนใต้ของเกาะฟอร์โมซาในตอนต้นสัปดาห์แล้วสลายตัวไป

๒. ในระหว่างสัปดาห์ ทุกภาคมีฝนเล็กน้อยถึงปานกลางเป็นแห่ง ๆ กับมีฝนตกหนักเป็นบางแห่ง โดยเฉพาะในตอนกลางและปลายสัปดาห์ ส่วนภาคใต้มีฝนเล็กน้อยเกือบทั่วไปในตอนต้นสัปดาห์

๓. ในระหว่างสัปดาห์ อุณหภูมิที่สูงสุดในภาคต่าง ๆ ของประเทศไทยปรากฏดังนี้

ภาคเหนือ	๔๑.๖ °ซ. ที่	จ.ตาก	เมื่อวันที่	๑๑	เม.ย.
ภาคตะวันออกเฉียงเหนือ	๔๐.๗ °ซ. ที่	จ.เลย, จ.ขอนแก่น	"	๑๑	"
ภาคกลาง	๔๐.๙ °ซ. ที่	จ.นครสวรรค์	"	๑๑	"
อ่าวไทยฝั่งตะวันออก	๓๕.๙ °ซ. ที่	จ.ชลบุรี	"	๑๑	"
อ่าวไทยฝั่งตะวันตก	๓๖.๖ °ซ. ที่	จ.สุราษฎร์ธานี	"	๑๔	"
ภาคใต้ฝั่งตะวันตก	๓๖.๘ °ซ. ที่	จ.ระนอง	"	๑๔	"

กรมอุตุนิยมวิทยา

๑๗ เม.ย.๑๐

General Situation

Period April 10 - 16, 1967

1. The active anticyclone in China intensified and extended southward to Thailand. This condition caused scattered thunderstorms with gusts particulary in the Northern and Northeastern parts in the middle and latter periods of the week.

Typhoon "Violet" which located in the South China Sea last week moved in the northeasterly direction across the southern tip of the Formosa island in the early period, then dissipated.

2. During the week, scattered light to moderate rains with isolated heavy falls were recorded over Thailand especially in the middle and latter periods of the week. Almost widespread light rains occurred over the Southern part in the early period of the week.

3. During the week, the highest temperature in the various part of Thailand were as follows:-

Northern Part	41.6° C.	at Tak	on Apr.	11
Northeastern Part	40.7° C.	at Loei, Khon Kaen	"	11
Central Part	40.9° C.	at Nakhon Sawan	"	11
Gulf of Thailand East Coast	35.9° C.	at Chonburi	"	11
Gulf of Thailand West Coast	36.6° C.	at Bandon	"	14
Southern Thailand West Coast	36.8° C.	at Ranong	"	14

Meteorological Department
17 / 4 / 1967

ข่าวอากาศเพื่อการเกษตรประจำสัปดาห์

ระหว่างวันที่ ๑๐ - ๑๖ เมษายน ปรากฏว่าทุกภาคมีฝนเล็กน้อยถึงปานกลางเป็นแห่ง ๆ กับมีฝนตกหนักเป็นบางแห่งโดยเฉพาะในตอนกลางและปลายสัปดาห์ ส่วนภาคใต้มีฝนเล็กน้อยเกือบ-หั่วไปในตอนต้นสัปดาห์

ข้อควรทราบ

ในระยะสัปดาห์ที่แล้วปรากฏว่ามีฝนฟ้าคะนองและลมกระโชกแรงทำให้บ้านเรือนเสียหายหลายแห่ง กับมีฝนตกหนักเป็นบางแห่งในภาคเหนือและภาคตะวันออกเฉียงเหนือ นอกจากนี้ได้รับรายงานว่ามีลูกเห็บตกที่จังหวัดเชียงรายและเพชรบูรณ์.

กองอากาศเกษตร กรมอุตุนิยมวิทยา

๑๗ เมษายน ๒๕๑๐

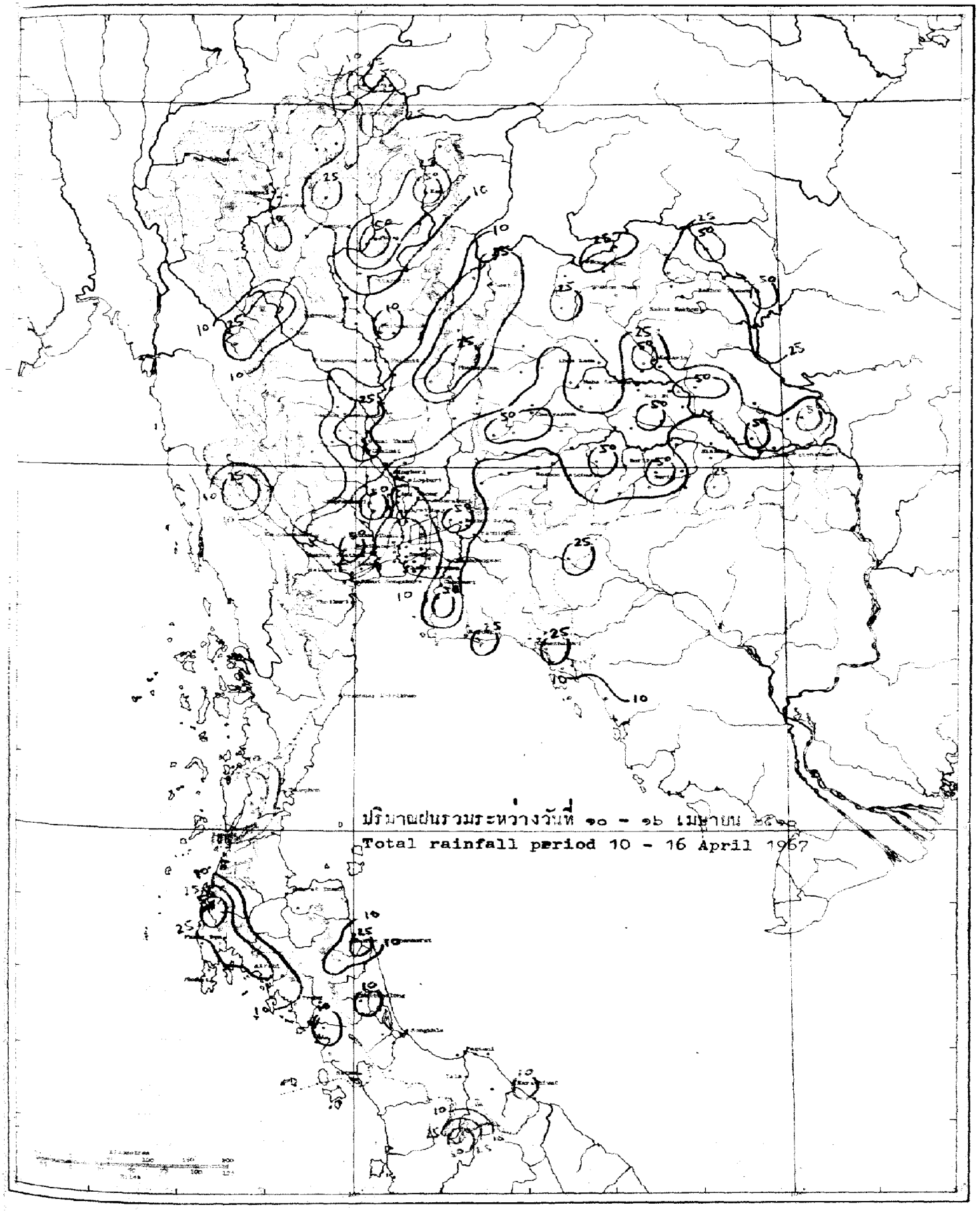
ปริมาณฝนรวมระหว่างวันที่ ๑๐ - ๑๖ เมษายน ๒๕๑๐
Total rainfall period 10 - 16 April 1967

สถานีฝน	Station	วันที่และจำนวนน้ำฝนเป็นมิลลิเมตร Date and amount of rainfall in m.m. เมษายน April 10	11	12	13	14	15	16	ฝนรวม ม.ม. Total m.m.	ฝนรวมตั้งแต่ 1 ม.ค. Accumulative rai-fall Since Jan.1 ฝนจริง Actual	สูง(+)ต่ำ(-)กว่าปกติ Above(+) Below(-) Normal
ภาคเหนือ	Northern Part										
1.จ.เชียงราย	Chiangrai*	T	T	5.3	13.4		0.5	T	19.2	58.8	+ 4.5
2.อ.แม่สาย	Mae Sai	..	..	..	..	..	..	..	..		
3.อ.เชียงแสน	Chiangsaen		18.2	26.9	T	27.2			72.3		
4.อ.เชียงของ	Chiangkhong			25.5		36.8			62.3		
5.อ.แม่จัน	Mae Chan								0.0		
6.อ.แม่สรวย	Mae Sruai			6.3					6.3		
7.อ.เทิง	Thoeng			22.8	10.4				33.2		
8.อ.เชียงคำ	Chiangkham	12.5							12.5		
9.อ.พาน	Phan								0.0		
10.อ.เวียงป่าเป้า	Wing Pa Pao								0.0		
11.อ.พะเยา	Phayao			10.9	10.5				21.4		
12.จ.แม่ฮ่องสอน	Mae Hongson*					T			T	9.9	- 28.9
13.อ.ปาย	Pai								0.0		
14.อ.ขุนยวม	Khun Yaum								0.0		
15.อ.แม่สะเรียง	Mae Sariang*								0.0	0.1	- 58.2
16.จ.เชียงใหม่	Chiangmai*	T				T		T	T	12.5	- 47.7
17.อ.ฝาง	Fang								0.0		
18.อ.เชียงดาว	Chiangdao								0.0		
19.อ.แม่แตง	Mae Taeng		3.0						3.0		
20.อ.แม่ริม	Mae Rim								0.0		
21.อ.สันทราย	San Sai	4.9							4.9		
22.อ.ดอยสะเก็ด	Doi Saket								0.0		
23.อ.สันกำแพง	San Kamphaeng								0.0		
24.อ.หางดง	Hang Dong								0.0		
25.อ.สารภี	Saraphi								0.0		
26.อ.สันป่าตอง	San Pa Tong								0.0		
27.อ.จอมทอง	Chom Thong								0.0		
28.อ.ฮอด	Hot				T				T		
29.จ.ลำพูน	Lamphun								0.0	..	..
30.อ.ป่าซาง	Pasang								0.0		
31.จ.ลำปาง	Lampang*	T		4.5	0.2	3.5			8.2	8.8	- 73.1
32.อ.งาว	Ngao								0.0		
33.อ.แจ้ห่ม	Chae Hom					25.3	18.4		43.7		
34.อ.เกาะคา	Ko Kha			3.4					3.4		
35.อ.สบปราบ	Sop Prap						2.7		2.7		
36.อ.เถิน	Thoen						0.2		0.2		
37.จ.แพร่	Phrae Airport*			28.2	14.0	T	24.8		67.0	83.7	- 16.1
38.อ.สูงเม่น	Sung Men			31.5	23.2				54.7		
39.จ.น่าน	Nan*	0.9	0.5	14.6	15.6	3.6	34.5		69.7	85.1	- 11.9

สถานีฝน	Station	วันที่และจำนวนน้ำฝนเป็นมิลลิเมตร Date and amount of rainfall in m.m. เมษายน April 10	11	12	13	14	15	16	ฝนรวม ม.ม. Total m.m.	ฝนรวมตั้งแต่ 1 ม.ค. Accumulative rain-fall Since Jan.1 ฝนจริง Actual	สูง(+)ต่ำ(-) กว่าปกติ Above(+) Below (-) Normal
0.อ.ทุ่งช้าง	Thung Chang								0.0		
1.อ.ปัว	Pua	9.3	0.3	T	1.5				11.1		
2.อ.นาน้อย	Na Noi				10.9	11.2	2.2		24.3		
3.จ.อุตรดิตถ์	Uttaradit*			0.7			12.4		13.1	37.9	- 54.9
4.อ.ลับแล	Lap Lae								0.0		
5.อ.น้ำปาด	Nam Pat								0.0		
6.จ.ตาก	Tak	..	..	..	..	..	..	..	..	..	..
7.เขื่อนภูมิพล	Bhumibol Dam*	..	..	..	..	..	..	..	..		
8.อ.บ้านตาก	Ban Tak	32.1							32.1		
9.สนามบินตาก	Tak Airport*		0.9	T	18.2			2.0	21.1	27.7	- 15.0
0.อ.แม่สอด	Mae Sot*			T				26.5	26.5	28.0	- 19.9
1.จ.สุโขทัย	Sukhothai								0.0	45.0	- 43.3
2.อ.สวรรคโลก	Sawankhalok						8.8		8.8		
3.อ.กงไกรลาศ	Kongkrailat								0.0		
4.อ.ศรีสำโรง	Si Samrong								0.0		
5.จ.พิษณุโลก	Phitsanulok*			19.4	0.7		T		20.1	53.2	- 49.3
6.อ.พรหมพิราม	Phrom Phiram								0.0		
7.อ.วังทอง	Wang Thong								0.0		
8.อ.บางกระทุ่ม	Bang Kratum								0.0		
9.จ.กำแพงเพชร	Kamphaeng Phet								0.0	3.6	- 45.1
0.อ.คลองขลุง	Khlong Khlung		10.7						10.7		
1.อ.ขาณุวรลักษบุรี	Khanu Woralakburi		T	3.6					3.6		
2.จ.พิจิตร	Phichit						3.3		3.3	5.6	- 70.8
3.อ.ตะพานหิน	Taphanhin			3.1			12.2		15.3		
4.อ.บางมูลนาค	Bang Munnak								0.0		
5.จ.เพชรบูรณ์	Phetchabun*			45.1	45.9		T		91.0	99.6	- 30.8
6.อ.หล่มเก่า	Lom Kao			27.6	5.2		14.6		47.4		
7.อ.หล่มสัก	Lom Sak			18.8	12.2	T	10.4		41.4		
8.อ.ชนแดน	Chon Daen			37.3	10.4		5.1		52.8		
9.อ.วิเชียรบุรี	Wichianburi								0.0		
ภาคตะวันออกเฉียงเหนือ	Northeastern Part										
1.จ.เลย	Loei*		2.1	1.0	0.7		28.5		32.3	76.1	- 64.6
2.อ.เชียงคาน	Chiangkhan			14.0	11.3				25.3		
3.อ.ท่าลี่	Tha Li		9.3						9.3		
4.อ.ด่านซ้าย	Dan Sai			10.8					10.8		
5.อ.วังสะพุง	Wang Saphung		2.5		2.1		37.5		42.1		
6.จ.หนองคาย	Nong Khai*				22.1		26.6		48.7	88.0	+ 11.6
7.อ.บึงกาฬ	Bung Kan								0.0		
8.อ.โพนพิสัย	Phon Phisai		9.0	5.0	26.0				40.0		
9.อ.ท่าบ่อ	Tha Bo								0.0		

สถานีฝน	Station	วันที่และจำนวนน้ำฝนเป็นมิลลิเมตร Date and amount of rainfall in m.m. เมษายน April							ฝนรวม ม.ม. Total m.m.	ฝนรวมตั้งแต่ ... Accumulative ... -fall Since ...	
		10	11	12	13	14	15	16		ฝนจริง Actual	สูง(+)ต่ำ(-) กว่าปกติ Above(Below(Norma
10.จ.อุดรธานี	Udon Thani*		0.2		2.3		0.2		2.7	47.1	- 30.[illegible]
11.อ.บ้านผือ	Ban Phu				5.6				5.6		
12.อ.เพ็ญ	Phen								0.0		
13.อ.หนองหาร	Nong Han						3.0		3.0		
14.อ.หนองบัวลำภู	Nong Bua Lamphu		27.1						27.1		
15.จ.สกลนคร	Sakon Nakhon*			1.3			3.5		4.8	9.0	- 92.1
16.อ.วานรนิวาส	Wanon Niwat						24.5		24.5		
17.อ.สว่างแดนดิน	Sawang Daen Din				12.1				12.1		
18.อ.พรรณานิคม	Phanna Nikhom						5.3		5.3		
19.จ.นครพนม	Nakhon Phanom*	0.1	1.0	12.5	T		39.3		52.9	111.2	+ 5.1
20.อ.บ้านแพง	Ban Phaeng		42.9	9.2	2.9		5.4		60.4		
21.อ.ท่าอุเทน	Tha Uten		18.0	13.0	7.2		8.0		46.2		
22.อ.นาแก	Na Kae			T	4.4		14.8		19.2		
23.อ.ธาตุพนม	That Phanom			35.1			8.5		43.6		
24.อ.มุกดาหาร	Mukdahan*	T		8.0	1.2		20.0		29.2	34.5	- 31.7
25.จ.ชัยภูมิ	Chaiyaphum*			49.7	T		27.4		77.1	152.3	+ 62.[illegible]
26.อ.ภูเขียว	Phu Khieo								0.0		
27.อ.เกษตรสมบูรณ์	Kaset Sombun								0.0		
28.อ.คอนสวรรค์	Khon Sawan			17.9			15.6		33.5		
29.อ.จตุรัส	Chaturat						50.9		50.9		
30.อ.บำเหน็จณรงค์	Bamnet Narong			15.0			52.5		67.5		
31.จ.ขอนแก่น	Khon Kaen*			T			6.7	T	6.7	56.2	- 40.[illegible]
32.อ.น้ำพอง	Nam Phong								0.0		
33.อ.ภูเวียง	Phu Wiang						3.9		3.9		
34.อ.ชุมแพ	Chum Phae						36.5		36.5		
35.อ.มัญจาคีรี	Mancha Khiri								0.0		
36.ต.ชนบท	Chonnabot			4.4					4.4		
37.อ.บ้านไผ่	Ban Phai			2.0					2.0		
38.อ.พล	Phon								0.0		
39.จ.มหาสารคาม	Maha Sarakham			4.7			5.8		10.5	11.8	- 52.9
40.อ.โกสุมพิสัย	Kosum Phisai			20.6					20.6		
41.อ.บรบือ	Borabu			20.8					20.8		
42.อ.พยัคฆภูมิพิสัย	Phayakphum Phisai			30.0			45.3		75.3		
43.จ.กาฬสินธุ์	Kalasin			28.5			19.8		48.3	48.3	- 58.6
44.อ.สหัสขันธ์	Sahatkhan								0.0		
45.อ.ยางตลาด	Yang Talat			6.4			57.3		63.7		
46.อ.กันทรวิชัย	Kanthara Wichai			13.2	16.0				29.2		
47.อ.กมลาลัย	Kamalasai			17.8					17.8		
48.จ.ร้อยเอ็ด	Roi Et*			15.2			11.6		26.8	32.8	- 55.[illegible]
49.อ.โพนทอง	Phon Thong								0.0		

สถานีฝน	Station	วันที่และจำนวนน้ำฝนเป็นมิลลิเมตร Date and amount of rainfall in m.m. เมษายน April 10	11	12	13	14	15	16	ฝนรวม มม. Total m.m.	ฝนรวมตั้งแต่ 1 ม.ค. Accumulative rain-fall Since Jan.1 ฝนจริง Actual	มาก(+)ต่ำ(-) กว่าปกติ Above(+) Below(-) Normal
1.อ.วัฒนบุรี	Thawatburi			56.0					56.0		
1.อ.อาจสามารถ	At Samat								0.0		
2.อ.เสลภูมิ	Selaphum			68.2			13.1		81.3		
3.อ.จตุรพักตรพิมาน	Chaturaphak Phiman			10.0					10.0		
4.อ.เกษตรวิสัย	Kaset Wisai			16.7					16.7		
5.อ.พนมไพร	Phanom Phrái								0.0		
6.อ.สุวรรณภูมิ	Suwannaphum			8.2			3.6		11.8		
7.จ.นครราชสีมา	Nakhon Ratchasima*			6.0	0.3	0.1	6.5		12.9	36.8	- 77.5
8.อ.บัวใหญ่	Bua Yai								0.0		
9.อ.คง	Khong			8.2			40.3		48.5		
0.อ.ด่านขุนทด	Dan Khunthot			7.5	2.7		17.2		27.4		
1.อ.โนนไทย	Non Thai						29.6		29.6		
2.อ.โนนสูง	Non Sung								0.0		
3.อ.พิมาย	Phimai				19.8				19.8		
4.อ.ปากช่อง	Pak Chong								0.0		
5.อ.สีคิ้ว	Si Khiu								0.0		
6.อ.สูงเนิน	Sung Noen						19.5		19.5		
7.อ.จักราช	Chakkarat								0.0		
8.อ.ปักธงชัย	Pak Thong Chai								0.0		
9.อ.โชคชัย	Chok Chai			4.8	0.4				5.2		
0.อ.ครบุรี	Khonburi			6.2	8.3				14.5		
1.จ.บุรีรัมย์	Burirum								0.0	0.0	- 71.3
2.อ.พุทไธสง	Phutthai Song			33.8			0.1		33.9		
3.อ.สตึก	Satuk			35.1					35.1		
4.อ.ลำปลายมาศ	Lam Plai Mat			57.2					57.2		
5.อ.นางรอง	Nang Rong			23.9	0.4	0.2	2.9		27.4		
6.อ.ประโคนชัย	Prakhon Chai				62.4				62.4		
7.จ.สุรินทร์	Surin*			9.4	T	63.2	2.8		75.4	108.9	+ 36.8
8.อ.ท่าตูม	Tha Tum								0.0		
9.อ.รัตนบุรี	Rattanaburi				0.2		10.2		10.4		
0.อ.ศรีขรภูมิ	Si Khoraphum								0.0		
1.อ.ปราสาท	Prasat				45.7				45.7		
2.อ.สังขะ	Sangkha				8.7		1.9		10.6		
3.จ.ศรีสะเกษ	Sisaket				15.5				15.5	21.5	- 37.2
4.อ.ราษีไศล	Rasisalai				3.4				3.4		
5.อ.อุทุมพรพิสัย	Uthumphon Phisai				5.9				5.9		
6.อ.กันทรารมย์	Kanthararom								0.0		
7.อ.ขุขันธ์	Khukhan				35.0				35.0		
8.อ.กันทราลักษณ์	Kantharalak								0.0		
9.จ.อุบลราชธานี	Ubon Ratchathani*	T		T	36.6		3.4		40.0	40.0	- 49.3

สถานีฝน	Station	วันที่และจำนวนน้ำฝนเป็นมิลลิเมตร Date and amount of rainfall in m.m. เมษายน April 10	11	12	13	14	15	16	ฝนรวม ม.ม. Total m.m.	ฝนรวมตั้งแต่ 1 ม.ค. Accumulative rainfall Since Jan. ฝนจริง Actual	สูง(+)ต่ำ(-) กว่าปกติ Above(+) Below(-) Normal
90. อ.ชานุมาน	Chanuman								0.0		
91. อ.เขมราฐ	Khemmarat			11.7					11.7		
92. อ.อำนาจเจริญ	Amnat Charoen				14.3				14.3		
93. อ.ยะโสธร	Yasothon			2.1			25.1		27.2		
94. อ.คำเขื่อนแก้ว	Kham Khuan Kaeo								0.0		
95. อ.ตระการพืชผล	Trakan Phut Phon				8.1		4.0		12.1		
96. อ.มหาชนะชัย	Maha Chana Chai								0.0		
97. อ.เขื่องใน	Khuang Nai				55.5				55.5		
98. อ.โขงเจียม	Khong Chiam	8.0		30.0	19.0				57.0		
99. อ.พิบูลมังสาหาร	Phibun Mangsahan				15.2				15.2		
100. อ.เดชอุดม	Det Udom				3.5		7.8		11.3		
<u>ภาคกลาง</u>	<u>Central Part</u>										
1. จ.นครสวรรค์	Nakhon Sawan*		0.7		2.2		34.2		37.1	38.9	- 77.3
2. อ.บรรพตพิสัย	Banphot Phisai								0.0		
3. อ.ลาดยาว	Lat Yao			1.7					1.7		
4. อ.ชุมแสง	Chumsaeng						7.3		7.3		
5. อ.พยุหคีรี	Phayuha Khiri				22.7				22.7		
6. จ.อุทัยธานี	Uthai Thani								0.0	0.0	- 76.9
7. อ.หนองฉาง	Nong Chang				15.5				15.5		
8. อ.ทับทัน	Thab Than				36.6		2.8		39.4		
9. อ.หนองขาหย่าง	Nong Kha Yang								0.0		
10. อ.บ้านไร่	Ban Rai								0.0		
11. จ.ชัยนาท	Chainat								0.0	4.0	- 97.5
12. อ.มโนรมย์	Manorom								0.0		
13. อ.วัดสิงห์	Wat Sing				3.2		41.4		44.6		
14. จ.สิงห์บุรี	Singburi					T			T	0.0	-117.2
15. อ.อินทรบุรี	Inburi								0.0		
16. อ.บางระจัน	Bangrachan						7.9		7.9		
17. อ.พรหมบุรี	Phromburi				30.5	1.8	4.1		36.4		
18. จ.ลพบุรี	Lopburi*		6.0	6.2	2.2	0.2	3.4		18.0	21.0	- 89.8
19. อ.บ้านหมี่	Ban Mi		8.7						8.7		
20. อ.ไชยบาดาล	Chai Badan			13.1	26.9				40.0		
21. อ.ท่าวุ้ง	Tha Wung								0.0		
22. จ.สุพรรณบุรี	Suphanburi*				8.8		69.6		78.4	84.1	- 19.4
23. อ.เดิมบางนางบวช	Doembang Nangbuat								0.0		
24. อ.สามชุก	Sam Chuk								0.0		
25. อ.ศรีประจันต์	Si Prachan				7.0		34.0		41.0		
26. อ.บางปลาม้า	Bang Pla Ma				33.0				33.0		
27. อ.สองพี่น้อง	Song Phi Nong				13.4		9.8		23.2		
28. จ.อ่างทอง	Ang Thong						2.8		2.8	11.3	-128.6

สถานีฝน	Station	วันที่และจำนวนน้ำฝนเป็นมิลลิเมตร Date and amount of rainfall in m.m. เมษายน April 10	11	12	13	14	15	16	ฝนรวม ม.ม. Total m.m.	ฝนรวมตั้งแต่ 1 ม.ค. Accumulative rain-fall Since Jan. 1 ฝนจริง Actual	สูง(+)ต่ำ(-) กว่าปกติ Above(+) Below(-) Normal
.อ.โพธิ์ทอง	Pho Thong								0.0		
.อ.ไชโย	Chaiyo								0.0		
.อ.วิเศษไชยชาญ	Wiset Chaichan		17.5				3.2		20.7		
.อ.ป่าโมก	Pa Mok					13.4			13.4		
.จ.สระบุรี	Saraburi								0.0	0.0	-115.7
.อ.บ้านหมอ	Ban Mo								0.0		
.อ.แก่งคอย	Kaeng Khoi								0.0		
.อ.หนองแค	Nong Khae				2.8		28.9		31.7		
.จ.พระนครศรีอยุธยา	Ayutthaya						0.6		0.6	35.4	- 71.5
.อ.ท่าเรือ	Tha Rua				12.3				12.3		
.อ.ผักไห่	Phak Hai				4.3				4.3		
.อ.บางบาล	Bang Ban				T				T		
.อ.บางไทร	Bang Sai				T				T		
.อ.เสนา	Sena								0.0		
.อ.บางปะอิน	Bang Pa-in								0.0		
.จ.นครนายก	Nakhon Nayok						0.8		0.8	0.8	-138.4
.อ.บ้านนา	Ban Na						67.8		67.8		
.อ.ปากพลี	Pak Phli								0.0		
.จ.ปราจีนบุรี	Prachinburi*						0.5	0.1	0.6	26.6	-137.2
.อ.บ้านสร้าง	Ban Sang						T		T		
.อ.ศรีมหาโพธิ์	Si Maha Pho			19.5					19.5		
.อ.กบินทร์บุรี	Kabinburi				1.1		1.2		2.3		
.อ.สระแก้ว	Sa Kaeo			0.4	0.1				0.5		
.อ.วัฒนานคร	Watthana Nakhon								0.0		
.อ.อรัญประเทศ	Aranyaprathet*			1.8	5.7	1.0	40.4		48.9	77.1	- 85.0
.จ.ปทุมธานี	Pathum Thani			T					T	10.3	-100.7
.อ.ธัญบุรี	Thanyaburi				2.8				2.8		
.จ.นนทบุรี	Nonthaburi								0.0	21.6	- 90.8
.อ.บางบัวทอง	Bang Bua Thong					2.3			2.3		
.จ.กาญจนบุรี	Kanchanaburi*				6.5	T	21.0		27.5	27.5	- 81.1
.อ.สังขละบุรี	Sang Khlaburi								0.0		
.อ.ทองผาภูมิ	Thong Pha Phum		12.2		18.7				30.9		
.อ.ไทรโยค	Sai Yok								0.0		
.กิ่ง อ.ศรีสวัสดิ์	Si Sawat								0.0		
.อ.บ่อพลอย	Bo Phloi								0.0		
.อ.พนมทวน	Phanom Thuan								0.0		
.อ.ท่าม่วง	Tha Muang								0.0		
.จ.นครปฐม	Nakhon Pathom				T	68.5			68.5	68.5	- 31.1
.อ.นครชัยศรี	Nakhon Chai Si								0.0		
.จ.ธนบุรี (บางกอกน้อย)	Thonburi					3.1	4.6		7.7	17.5	- 36.4

สถานีฝน	Station	วันที่และจำนวนน้ำฝนเป็นมิลลิเมตร Date and amount of rainfall in m.m. เมษายน April 10	11	12	13	14	15	16	ฝนรวม มม. Total m.m.	ฝนรวมตั้งแต่ Accumulative rainfall Since Jan. ฝนจริง Actual	Above(+) Below(-) Normal
69. อ.บางขุนเทียน	Bang Khun Thian						1.5		1.5		
70. กรมอุตุนิยมวิทยา	Bangkok*				T	0.1	T	0.5	0.6	11.1	-115.1
71. สนามบินดอนเมือง	Don Muang*						11.2		11.2	12.4	-115.5
72. อ.บางเขน	Bang Khen						9.1		9.1	12.1	..
73. อ.มีนบุรี	Minburi								0.0		
74. อ.ลาดกระบัง	Lat Krábang								0.0		
75. อุตุฯบางนา	Bang Na*				7.0	1.4		0.3	8.7	10.3	..
76. จ.ฉะเชิงเทรา	Chachoengsao		10.4				27.7		38.1	82.0	- 49.5
77. อ.บ้านโพธิ์	Ban Pho								0.0		
78. จ.ราชบุรี	Ratburi								0.0	10.3	- 56.9
79. อ.บ้านโป่ง	Ban Pong								0.0		
80. อ.โพธาราม	Photharam								0.0		
81. อ.ดำเนินสดวก	Damnoen Saduak								0.0		
82. อ.ปากท่อ	Pak Tho								0.0		
83. จ.สมุทรสงคราม	Samut Songkhram								0.0	14.1	- 55.5
84. อ.บางคนที	Bang Khonthi								0.0		
85. อ.อัมพวา	Amphawa								0.0		
86. จ.สมุทรสาคร	Samut Sakhon						4.2		4.2	17.3	- 65.5
87. จ.สมุทรปราการ	Samut Prakan					1.0			1.0	9.4	- 99.5
88. อ.พระประแดง	Phrapradaeng								0.0		
89. ป้อมพระจุลฯ	Pom Phrachun*	..	..	..	..	..	..	..	..		
90. บางปู	Bang Pu*								0.0		
91. อ.บางพลี	Bang Phli								0.0		
<u>อ่าวไทยฝั่งตะวันออก</u>	<u>Gulf of Thailand East Coast</u>										
1. จ.ชลบุรี	Chonburi*		16.3	16.3	1.1		3.2	0.2	37.1	98.9	- 36.0
2. อ.พานทอง	Phan Thong								0.0		
3. อ.พนัสนิคม	Phanat Nikhom				3.8				3.8		
4. อ.บ้านบึง	Ban Bung			12.5	7.2				19.7		
5. อ.สีชัง	Si Chang*			2.0				T	2.0		
6. อ.ศรีราชา	Si Racha			43.2	9.7	19.5			72.4		
7. อ.สัตหีบ	Sattahip*						5.5		5.5	45.1	-126.1
8. จ.ระยอง	Rayong								0.0	10.6	-112.0
9. อ.บ้านค่าย	Ban Khai								0.0		
10. ต.บ้านเพ	Ban Phe*					6.1	26.0		32.1		
11. อ.แกลง	Klaeng			T		2.1			2.1		
12. จ.จันทบุรี	Chanthaburi*		T			11.5		23.5	35.0	126.0	-108.6
13. อ.โป่งน้ำร้อน	Pong Namron								0.0		
14. อ.ท่าใหม่	Tha Mai								0.0		
15. อ.มะขาม	Makham								0.0		
16. อ.ขลุง	Khlung								0.0		

สถานีฝน	Station	วันที่และจำนวนน้ำฝนเป็นมิลลิเมตร Date and amount of rainfall in m.m. เมษายน April							ฝนรวม ม.ม. Total m.m.	ฝนรวมตั้งแต่ 1 ม.ค. Accumulative rain-fall Since Jan. 1	
		10	11	12	13	14	15	16		ฝนจริง Actual	สูง(+)ต่ำ(-)กว่าปกติ Above(+) Below(-) Normal
7.จ.ตราด	Trat					23.6			23.6	60.4	-237.6
8.อ.เขาสมิง	Khao Saming		9.3						9.3		
9.อ.แหลมงอบ	Laem Ngop								0.0		
10.อ.คลองใหญ่	Khlong Yai*					5.6	2.5	0.5	8.6	125.4	-207.3
ภาคไทยฝั่งตะวันตก	Gulf of Thailand West Coast										
1.จ.เพชรบุรี	Phetburi								0.0	17.1	- 21.2
2.อ.บ้านแหลม	Ban Laem								0.0		
3.อ.ชะอำ	Cha Am								0.0		
4.จ.ประจวบคีรีขันธ์	Prachuap Khirikhan*						T		T	114.2	- 50.9
5.อ.หัวหิน	Hua Hin*						0.7		0.7	21.8	- 51.0
6.จ.ชุมพร	Chumphon*							T	T	283.7	- 26.5
7.อ.ท่าแซะ	Tha Sae								0.0		
8.อ.สวี	Sawi								0.0		
9.อ.หลังสวน	Lang Suan								0.0		
10.จ.สุราษฎร์ธานี	Bandon*								0.6	382.7	+249.9
11.อ.ไชยา	Chaiya								0.0		
12.อ.พุนพิน	Phun Phin								0.0		
13.อ.บ้านนาสาร	Ban Nasan								0.0		
14.จ.นครศรีธรรมราช	Nakhon Si Thammarat*					0.4	5.6	35.1	41.1	822.3	+338.4
15.อ.สิชล	Sichon								0.0		
16.อ.ท่าศาลา	Tha Sala								0.0		
17.อ.ฉวาง	Chawang								0.0		
18.อ.ทุ่งสง	Thun Song					15.4	7.5		22.9		
19.อ.ร่อนพิบูลย์	Ron Phibun								0.0		
20.อ.ปากพนัง	Pak Phanang		15.5						15.5		
21.จ.พัทลุง	Phatthalung	8.9		2.4			3.5		14.8	712.6	+363.6
22.อ.เขาไชยสน	Khao Chai Son								0.0		
23.จ.สงขลา	Songkhla*							0.7	0.7	465.3	+218.6
24.อ.รัตตภูมิ	Rattaphum								0.0		
25.อ.หาดใหญ่	Hat Yai								0.0		
26.อ.สะเดา	Sadao								0.0		
27.จ.ปัตตานี	Pattani*			T			T	0.3	0.3	676.3	+540.5
28.อ.หนองจิก	Nong Chik								0.0		
29.อ.ยะหริ่ง	Yaring								0.0		
30.อ.ปะนาเระ	Panare								0.0		
31.จ.ยะลา	Yala	3.2							3.2	703.0	..
32.อ.เบตง	Be Tong	56.8	1.2						58.0		
33.จ.นราธิวาส	Narathiwat*							11.0	11.0	1131.3	+548.8
34.อ.ยี่งอ	Yi Ngo								0.0		
35.อ.ระแงะ	Ra Ngae								0.0		

สถานีฝน	Station	วันที่และจำนวนน้ำฝนเป็นมิลลิเมตร Date and amount of rainfall in m.m. เมษายน April 10	11	12	13	14	15	16	ฝนรวม มม. Total m.m.	ฝนรวมตั้งแต่ 1 ม.ค. Accumulative rainfall Since Jan. 1 ฝนจริง Actual	สูง(+)ต่ำ(-) กว่าปกติ Above(+) Below(-) Normal
36.อ.ตากใบ	Tak Bai								0.0		
ภาคใต้ฝั่งตะวันตก	Southern Thailand West Coast										
1.จ.ระนอง	Ranong*	15.0	5.0				1.0	2.1	23.1	148.8	- 75.[illegible]
2.อ.กระบุรี	Kraburi	8.7	28.9						37.6		
3.จ.พังงา	Phang Nga		7.6	26.7	3.6				37.9	181.5	-156.[illegible]
4.อ.ตะกั่วป่า	Takua Pa	4.4	44.3	20.5	4.8				74.0		
5.อ.ท้ายเหมือง	Thai Muang		2.8	1.5	T	T	7.3		11.6		
6.อ.ตะกั่วทุ่ง	Takua Thung	2.9		21.0	16.1				40.0		
7.จ.ภูเก็ต	Phuket*		16.8		T		0.8		17.6	222.5	..
8.สนามบินภูเก็ต	Phuket Airport*		0.8	T			T	15.6	16.4	152.5	- 47.[illegible]
9.อ.ถลาง	Thalang								0.0		
10.จ.กระบี่	Krabi	27.7	1.2						28.9	160.3	..
11.อ.คลองท่อม	Khlong Thom		0.5	20.4					20.9		
12.จ.ตรัง	Trang	60.2	2.3						62.5		
13.สนามบินตรัง	Trang Airport*	14.6	T		T				14.6	379.3	+179.4
14.อ.สิเกา	Si Kao	0.5	6.5						7.0		
15.อ.ย่านตาขาว	Yan Ta Khao	8.2							8.2		
16.อ.ปะเหลียน	Pa Lian	13.2	5.5						18.7		
17.จ.สตูล	Satun	2.1							2.1	173.4	- 71.9
18.อ.ละงู	La Ngu		3.7						3.7		

หมายเหตุ			Remark		
	ช่องว่าง	ไม่มีรายงานฝนตก		Blank	No report
	*	สถานีตรวจอากาศ		*	Synoptic Station
	T	ฝนเล็กน้อยวัดไม่ได้		T	Trace
	..	ไม่มีรายงาน		..	No report

อุณหภูมิสูงสุดและต่ำสุดประจำวันที่ ๑๐ - ๑๖ เมษายน ๒๕๑๐

Daily Max. and Min. Temperature April 10 - 16, 1967

สถานี	Station	อุณหภูมิสูงสุดและต่ำสุดเป็นองศา ซ. Max. and Min. Temperature in degree C. 10	11	12	13	14	15	16	เฉลี่ยสูงสุดต่ำสุด Average Max. Min.	เฉลี่ยในสัปดาห์ Weekly Mean	ค่าปกติประจำเดือน Monthly Normal
ภาคเหนือ	Northern Part										
1.จ.เชียงราย	Chiangrai	37.1 20.2	36.7 19.8	32.0 19.7	30.4 19.2	31.0 17.6	32.5 19.8	31.0 21.7	33.0 19.7	26.4	27.3
2.อ.ฝาง	Fang	..	..	..	..	..	..	..	..	..	..

สถานี	Station	อุณหภูมิสูงสุดและต่ำสุดเป็นองศา ซ. Max. and Min. Temperature in degree C.							เฉลี่ยสูงสุด ต่ำสุด Average Max. Min.	เฉลี่ยในสัปดาห์ Weekly Mean	ค่าปกติประจำเดือน Monthly Normal
		10	11	12	13	14	15	16			
จ.แม่ฮ่องสอน	Mae Hongson	39.7 22.5	39.8 21.0	40.3 22.0	39.5 22.5	38.5 24.3	38.0 20.8	38.7 21.5	39.2 22.1	30.7	29.6
จ.เชียงใหม่	Chiangmai	39.0 23.0	38.3 21.0	37.8 23.0	35.3 22.5	34.5 22.2	35.3 19.8	34.5 22.9	36.4 22.1	29.3	28.6
จ.น่าน	Nan	39.5 21.6	38.9 23.7	.. 21.4	34.0 20.9	32.4 19.9	34.3 19.7	32.3 20.4	35.2 21.1	28.2	29.1
จ.ลำปาง	Lampang	40.5 22.9	39.3 22.6	35.6 23.7	36.8 22.4	35.3 22.7	37.2 21.9	33.2 21.6	36.8 22.5	29.7	29.4
อ.แม่สะเรียง	Mae Sariang	39.8 23.8	39.2 23.7	39.4 22.4	38.8 23.0	39.4 21.9	37.0 21.8	37.8 23.0	38.8 22.8	30.8	29.8
จ.แพร่	Phrae	40.3 24.4	40.4 25.4	32.9 25.5	.. 22.0	35.5 20.5	37.1 22.3	32.4 21.0	36.4 23.0	29.7	29.9
จ.อุตรดิตถ์	Uttaradit	39.7 24.7	40.8 24.0	32.8 25.0	37.6 23.0	37.5 23.2	39.6 23.2	33.0 22.2	37.3 23.6	30.5	31.0
เขื่อนภูมิพล	Bhumibol Dam	..	..	..	..	..	..	..	..	..	..
จ.ตาก	Tak	41.1 27.5	41.6 27.4	36.5 28.5	37.2 23.1	37.3 22.8	39.5 23.9	35.2 23.9	38.3 25.3	31.8	32.0
จ.พิษณุโลก	Phitsanulok	38.7 25.2	39.8 24.7	32.0 28.2	35.1 23.3	37.8 24.4	38.3 24.3	34.8 22.9	36.6 24.7	30.7	30.8
อ.แม่สอด	Mae Sot	38.0 23.2	37.6 24.3	37.5 23.8	36.5 21.8	37.1 20.7	36.6 22.2	32.9 23.3	36.6 22.8	29.7	29.9
จ.เพชรบูรณ์	Phetchabun	.. 24.4	40.8 21.7	38.0 23.4	34.6 22.0	36.3 20.8	34.8 23.0	34.6 22.3	36.5 22.5	29.5	30.1
<u>ภาคตะวันออกเฉียงเหนือ</u>	<u>Northeastern Part</u>										
จ.หนองคาย	Nong Khai	38.3 ..	.. 24.6	.. ..	28.0 ..	32.1 21.1	26.3 21.9	32.4 20.8	31.4 22.1	26.8	..
จ.เลย	Loei	39.9 19.8	40.7 19.8	27.4 23.4	29.5 21.0	34.7 20.3	31.2 20.0	31.3 20.5	33.5 20.7	27.1	28.6
จ.อุดรธานี	Udon Thani	37.6 24.7	38.6 26.0	28.0 23.8	28.0 22.9	33.5 22.0	28.5 21.0	32.4 21.4	32.4 23.1	27.8	29.8
จ.นครพนม	Nakhon Phanom	37.0 26.4	39.2 25.9	35.3 23.2	27.0 21.5	33.3 21.2	32.0 22.8	33.2 20.2	33.9 23.0	28.5	29.0
จ.สกลนคร	Sakon Nakhon	37.3 26.2	38.9 25.0	33.5 23.6	27.5 21.9	33.3 21.8	31.2 22.6	31.8 20.2	33.4 23.0	28.2	29.3
จ.มุกดาหาร	Mukdahan	35.0 23.8	39.0 22.2	36.2 24.2	30.7 21.7	34.4 21.3	34.5 ..	33.3 ..	34.7 22.6	28.7	29.5
จ.ขอนแก่น	Khon Kaen	39.9 25.9	40.7 24.8	34.5 25.6	32.2 22.3	36.2 23.0	34.0 24.1	33.7 21.8	35.9 23.9	29.9	30.1
จ.ร้อยเอ็ด	Roi Et	.. 25.2	39.9 24.6	36.0 26.3	32.4 22.5	34.8 23.5	32.0 24.5	33.0 21.6	34.7 24.0	29.4	29.9
จ.ชัยภูมิ	Chaiyaphum	39.0 26.7	39.6 25.6	36.0 25.9	33.6 21.2	35.0 24.7	31.0 25.1	32.0 22.1	35.2 24.5	29.9	29.9
จ.อุบลราชธานี	Ubon Ratchathani	38.8 24.7	38.8 24.0	36.9 26.0	35.2 22.5	34.0 21.7	33.5 23.5	32.7 22.1	35.7 23.5	29.6	29.8
จ.สุรินทร์	Surin	39.2 22.3	37.8 21.5	36.8 22.5	33.5 21.2	36.2 21.5	27.8 18.8	32.7 20.0	34.9 21.1	28.0	29.8
จ.นครราชสีมา	Nakhon Ratchasima	39.4 23.8	39.2 24.5	37.7 24.9	34.0 21.7	36.3 22.1	29.7 23.9	33.5 21.3	35.7 23.2	29.5	29.9
<u>ภาคกลาง</u>	<u>Central Part</u>										
จ.นครสวรรค์	Nakhon Sawan	40.5 25.3	40.9 26.0	39.7 26.2	37.0 24.1	37.4 23.8	38.4 24.9	33.6 21.8	38.2 24.6	31.4	31.4
จ.ลพบุรี	Lopburi	38.5 22.5	38.5 24.8	37.5 24.5	36.5 22.0	37.0 22.5	36.8 24.2	35.0 21.5	37.1 23.1	30.1	30.7
จ.สุพรรณบุรี	Suphanburi	39.3 23.1	39.4 24.1	39.1 26.7	37.5 25.8	36.0 24.6	37.6 25.1	33.7 20.8	37.5 24.3	30.9	31.3

สถานี	Station	อุณหภูมิสูงสุดและต่ำสุดเป็นองศา ซ. Max. and Min. Temperature in degree C.							เฉลี่ยสูงสุดต่ำสุด Average Max. Min.	เฉลี่ยในสัปดาห์ Weekly Mean	ค่าประจำ Mon Nor
		10	11	12	13	14	15	16			
4. จ.ปราจีนบุรี	Prachinburi	39.0 24.6	38.9 26.0	38.7 24.0	36.2 25.0	36.5 25.8	34.5 24.5	36.2 23.0	37.1 24.7	30.9	30
5. จ.กาญจนบุรี	Kanchanaburi	40.3 23.8	.. 25.7	39.5 26.1	37.8 26.9	35.1 23.9	37.3 23.9	34.9 22.8	37.5 24.7	31.1	31
6. สนามบินดอนเมือง	Don Muang	39.0 24.2	38.3 25.0	37.9 26.7	38.4 25.7	34.0 24.1	35.1 25.6	36.2 24.6	37.0 25.1	31.1	30
7. กรมอุตุนิยมวิทยา	Bangkok	35.7 24.9	34.8 26.9	35.6 26.4	36.2 25.8	33.3 26.5	34.3 25.5	35.1 24.2	35.0 25.7	30.4	30
8. อ.อรัญประเทศ	Aranyaprathet	39.3 24.0	38.5 24.0	38.5 25.0	38.0 24.0	37.2 23.0	33.7 20.0	35.0 23.3	37.2 23.3	30.3	30
9. อุตุฯบางนา	Bang Na	34.6 24.1	34.7 24.2	35.3 25.8	35.4 24.8	32.2 25.5	34.7 23.8	34.6 23.0	34.5 24.5	29.5	.
<u>อ่าวไทยฝั่งตะวันออก</u>	<u>Gulf of Thailand East Coast</u>										
1. ป้อมพระจุลฯ	Pom Phrachun	..	..	..	..	..	..	..	..	..	.
2. จ.ชลบุรี	Chonburi	35.5 24.1	35.9 26.4	34.2 26.8	33.0 24.5	33.0 25.4	33.2 23.3	34.8 23.0	34.2 24.8	29.5	29
3. อ.สีชัง	Si Chang.	33.4 26.3	33.9 27.6	33.4 27.4	33.1 26.6	32.8 26.0	32.3 24.7	33.5 25.4	33.2 26.3	29.8	30
4. อ.สัตหีบ	Sattahip	34.4 27.0	33.7 27.8	33.6 28.1	34.0 27.9	33.7 26.3	33.0 24.5	32.8 24.4	33.6 26.6	30.1	30
5. จ.ระยอง	Rayong	33.4 24.4	.. 27.0	32.5 ..	.. 26.2	.. ..	.. ..	.. ..	.. ..	..	.
6. ต.บ้านเพ	Ban Phe	31.0 28.2	.. 25.5	30.6 ..	31.5 27.0	29.5 25.3	27.0 22.0	.. 22.4	29.9 25.1	27.5	.
7. จ.จันทบุรี	Chanthaburi	34.8 23.3	34.0 24.1	33.6 24.9	35.0 24.1	34.2 23.8	33.2 22.4	34.9 22.3	34.2 23.6	28.9	28
8. อ.แหลมงอบ	Laem Ngop	..	..	..	..	..	..	..	..	..	.
9. อ.คลองใหญ่	Khlong Yai	33.5 22.5	33.4 23.6	33.2 24.0	34.1 23.7	34.0 24.2	30.1 23.2	31.0 22.1	32.8 23.3	28.1	28
<u>อ่าวไทยฝั่งตะวันตก</u>	<u>Gulf of Thailand West Coast</u>										
1. อ.หัวหิน	Hua Hin	33.2 25.2	33.0 24.2	33.2 24.7	33.0 26.4	33.1 25.1	33.0 24.5	32.1 23.6	32.9 24.8	28.9	28
2. จ.ประจวบคีรีขันธ์	Prachuap Khirikhan	33.3 22.9	34.4 23.9	33.5 23.0	33.0 23.5	33.1 23.3	33.2 23.5	31.6 23.4	33.2 23.4	28.3	29
3. จ.ชุมพร	Chumphon	33.4 22.6	36.2 22.5	35.0 21.6	33.1 22.9	33.2 23.5	33.4 23.4	32.7 23.0	33.9 22.8	28.4	28
4. จ.สุราษฎร์ธานี	Bandon	34.0 21.2	34.6 21.4	34.3 21.8	35.9 20.5	36.6 19.8	34.0 21.5	32.0 22.0	34.5 21.2	27.9	28
5. จ.นครศรีธรรมราช	Nakhon Si Thammarat	33.4 23.2	34.4 22.8	34.8 23.4	34.0 23.2	33.0 23.4	33.7 24.0	30.9 23.4	33.5 23.3	28.4	28
6. จ.สงขลา	Songkhla	31.5 23.6	32.6 23.8	33.2 22.5	33.1 25.8	32.8 25.2	.. 23.5	33.0 24.0	32.7 24.1	28.4	29
7. จ.ปัตตานี	Pattani	33.8 22.5	33.6 22.0	33.2 22.5	34.4 22.5	.. 22.1	34.8 22.4	.. 22.8	34.0 22.4	28.2	.
8. จ.นราธิวาส	Narathiwat	33.5 23.5	33.0 22.5	34.0 22.5	.. 22.6	.. 23.5	.. 22.0	35.5 23.0	34.0 22.8	28.4	27
<u>ภาคใต้ฝั่งตะวันตก</u>	<u>Southern Thailand West Coast</u>										
1. จ.ระนอง	Ranong	35.0 23.3	34.7 23.0	33.8 23.3	36.7 22.9	36.0 22.9	36.0 23.3	35.2 22.7	35.5 23.1	29.3	29
2. จ.ภูเก็ต	Phuket	33.7 23.5	33.0 24.3	33.4 22.9	34.4 23.8	34.9 23.7	.. 24.9	34.0 23.4	34.0 23.6	28.9	29
3. จ.ตรัง	Trang	35.4 22.2	36.5 22.3	35.6 22.2	35.8 23.1	35.0 23.1	35.5 23.3	35.0 23.0	35.7 22.7	29.0	29

แก้ไขเพิ่มเติมรายงานอากาศประจำสัปดาห์ฉบับที่ ๑๕/๒๕๑๐ เนื่องจากได้รับรายงานภายหลัง

Correction in weekly weather report No. 15/1967 for late report rainfall data

สถานีฝน	Station	วันที่และจำนวนน้ำฝนเป็นมิลลิเมตร Date and amount of rainfall in m.m. เมษายน April							ฝนรวม ม.ม. Total m.m.	ฝนรวมตั้งแต่ 1 ม.ค. Accumulative rain-fall Since Jan. 1	
		3	4	5	6	7	8	9		ฝนจริง Actual	สูง(+)ต่ำ(-) กว่าปกติ Above(+) Below(-) Normal
ภาคเหนือ	Northern Part										
อ.บ้านตาก	Ban Tak							4.6	4.6		
ตะวันออกเฉียงเหนือ	Northeastern Part										
อ.ท่าบ่อ	Tha Bo							3.6	3.6		
อ.ธาตุพนม	That Phanom							0.3	0.3		
จ.ศรีสะเกษ	Sisaket							2.0	2.0	6.0	- 21.0
ภาคกลาง	Central Part										
อ.สระแก้ว	Sakaeo							15.0	37.1		
อ่าวไทยฝั่งตะวันตก	Gulf of Thailand West Coast										
อ.บ้านนาสาร	Ban Nasan							34.7	79.7		
จ.พัทลุง	Phatthalung							1.5	7.2	697.8	+377.7
อ.ยะหริ่ง	Yaring							2.3			
อ.ปะนาเระ	Panare							15.7	15.7		
จ.ยะลา	Yala							26.7	26.7	699.8	..
อ.ระแงะ	Ra Ngae							5.7	5.7		
ภาคใต้ฝั่งตะวันตก	Southern Thailand West Coast										
จ.พังงา	Phang Nga							6.2	19.6	143.6	-153.6
อ.ตะกั่วป่า	Takua Pa							21.1	35.3		
อ.ท้ายเหมือง	Thai Muang							6.1	6.6		
อ.ตะกั่วทุ่ง	Takua Thung							15.1	15.1		
อ.สิเกา	Sikao							1.6	1.6		
อ.บ้านตาขาว	Ban Ta Khao							40.5	40.5		

ATMOSPHERIC SCIENCES
LIBRARY
MAY 2 1967
E. S. S. A.
U. S. Dept. of Commerce

กรมอุตุนิยมวิทยา สำนักนายกรัฐมนตรี

รายงานอากาศประจำสัปดาห์ ระหว่างวันที่ ๑๗ ถึง ๒๓ เมษายน ๒๕๑๐

และ

การคาดหมายลักษณะอากาศ ระหว่างวันที่ ๒๔ ถึง ๓๐ เมษายน ๒๕๑๐

ฉบับที่ ๑๗/๒๕๑๐

พลเรือโท สนิธ เวสารัชชนันท์

อธิบดีกรมอุตุนิยมวิทยา

METEOROLOGICAL DEPARTMENT
OFFICE OF THE PRIME MINISTER

BANGKOK THAILAND

WEEKLY WEATHER REPORT

DURING THE PERIOD 17 — 23, APRIL 1967

AND

WEATHER OUTLOOK

DURING APRIL 24 — 30, 1967

No. 17 / 1967

Sanit Vesa — rajananda

Vice Admiral, Director General

การคาดหมายลักษณะอากาศใน ๗ วันข้างหน้า

ตั้งแต่วันที่ ๒๔ - ๓๐ เมษายน ๒๕๑๐

ลักษณะทั่วไป

บริเวณความกดอากาศสูงซึ่งปกคลุมภาคกลางและภาคใต้ของประเทศจีนเคลื่อนตัวช้า ๆ ไปทางทิศตะวันออก และคาดว่าจะแผ่ลงมาถึงประเทศไทยตอนบนในตอนต้นสัปดาห์

ภาคเหนือ ภาคตะวันออกเฉียงเหนือ ภาคกลาง ภาคตะวันออก อ่าวไทยฝั่งตะวันออก	ต้นสัปดาห์จะมีฝนหรือฝนฟ้าคะนอง กับจะมีลมกระโชกเป็นครั้งคราว ส่วนปลายสัปดาห์อากาศจะดีขึ้น และอุณหภูมิจะสูงขึ้นทั่วไป
อ่าวไทยฝั่งตะวันตก	ตลอดสัปดาห์จะมีฝนหรือฝนฟ้าคะนองเป็นแห่ง ๆ
ภาคใต้ฝั่งตะวันตก	ตลอดสัปดาห์จะมีฝนหรือฝนฟ้าคะนองเป็นครั้งคราว
พระนครและธนบุรี	ต้นสัปดาห์จะมีฝนหรือฝนฟ้าคะนอง กับจะมีลมกระโชกเป็นครั้งคราว ส่วนปลายสัปดาห์อากาศจะดีขึ้น และอุณหภูมิจะสูงขึ้น

กรมอุตุนิยมวิทยา

๒๔ เม.ย. ๑๐

Weather Outlook for the next seven days

From April 24 - 30, 1967

General Situation

The high pressure area over Central and South China is moving slowly eastward and expected to spread southward into Upper Thailand during the early period of the week.

Northern Part: Northeastern Part: Central Part: Eastern Part: Gulf of Thailand, East Coast:	Showers and thundershowers with occasional gusts in first half of the week, while improving weather condition with increasing temperature towards the end of the period.
Gulf of Thailand, West Coast:	Throughout the week, scattered showers or thundershowers.
Southern Thailand, West Coast:	Throughout the week, occasional showers or thundershowers.
Bangkok and Thonburi:	Showers or thundershowers with occasional gusts in first half of the week, while improving weather condition with increasing temperature towards the end of the period.

Meteorological Department
24 / 4 / 1967

สรุปลักษณะอากาศทั่วไปในรอบสัปดาห์
ตั้งแต่วันที่ ๑๗ - ๒๓ เมษายน ๒๕๑๐

๑. ในตอนต้นสัปดาห์ได้มีร่องความกดอากาศต่ำในระดับสูงพาดอยู่ในประเทศไทยตอนบน บริเวณความกดอากาศสูงในประเทศจีนได้หวีกำลังแรงขึ้นและแผลงมาปกคลุมตอนบนของประเทศ ในตอนกลางสัปดาห์แล้วอ่อนกำลังลงในตอนปลายสัปดาห์

๒. ในระหว่างสัปดาห์มีฝนเล็กน้อยถึงปานกลางทั่วไปกับมีฝนหนักเป็นบางแห่งทั่วทุกภาคของประเทศ เว้นแต่ในวันที่ ๑๗ มีฝนหนักเป็นแห่ง ๆ ในภาคกลางและอ่าวไทยฝั่งตะวันออก

๓. ในระหว่างสัปดาห์ อุณหภูมิที่สูงสุดในภาคต่าง ๆ ของประเทศไทยปรากฏดังนี้.-

ภาคเหนือ	๔๐.๐ °ซ. ที่	จ.ตาก	เมื่อวันที่	๑๗	เม.ย.
ภาคตะวันออกเฉียงเหนือ	๓๖.๑ °ซ. ที่	จ.ขอนแก่น	"	๑๗	"
ภาคกลาง	๓๖.๗ °ซ. ที่	จ.นครสวรรค์	"	๒๒	"
อ่าวไทยฝั่งตะวันออก	๓๓.๒ °ซ. ที่	อ.เกาะสีชัง จ.ชลบุรี	"	๒๒	"
อ่าวไทยฝั่งตะวันตก	๓๔.๖ °ซ. ที่	จ.นครศรีธรรมราช	"	๒๒	"
ภาคใต้ฝั่งตะวันตก	๓๖.๒ °ซ. ที่	จ.ตรัง	"	๑๘	"

กรมอุตุนิยมวิทยา

๒๔ เม.ย.๑๐

General Situation

Period April 17 - 23, 1967

1. Low pressure trough at high level dominated Upper Thailand during the early period of the week. Anticyclone in China intensified and extended southward to Upper Thailand in the middle period of the week then weakened during the end of the week.

2. During the week widespread light to moderate rainshowers with isolated heavy falls occurred in every part of the country except for scattered heavy falls were experienced in the Central part and Gulf of Thailand east coast on April 17.

3. During the week, the highest temperature in the various part of Thailand were as follows:-

Northern Part	40.0° C.	at Tak	on Apr.	17
Noetheastern Part	36.1° C.	at Khon Kaen	"	17
Central Part	36.7° C.	at Nakhon Sawan	"	22
Gulf of Thailand East Coast	33.2° C.	at Si Chang, Chonburi	"	22
Gulf of Thailand West Coast	34.6° C.	at Nakhon Si Thammarat	"	22
Southern ThailandWest Coast	36.2° C.	at Trang	"	18

Meteorological Department
24 / 4 / 1967

ข่าวอากาศเพื่อการเกษตรประจำสัปดาห์

ระหว่างวันที่ ๑๗ - ๒๓ เมษายน ปรากฏว่า ในระหว่างสัปดาห์มีฝนเล็กน้อยถึงปานกลางทั่วไปกับมีฝนตกหนักเป็นบางแห่งทั่วทุกภาคของประเทศ เว้นแต่ในวันที่ ๑๗ มีฝนตกหนักเป็นแห่ง ๆ ในภาคกลางและอ่าวไทยฝั่งตะวันออก

ข้อควรระวัง

ในตอนต้นสัปดาห์นี้คาดว่าจะมีฝนหรือฝนฟ้าคะนอง กับจะมีลมกระโชกเป็นครั้งคราวในภาคเหนือ ภาคตะวันออกเฉียงเหนือ ภาคกลาง ภาคตะวันออก และอ่าวไทยฝั่งตะวันออก ฉะนั้น กสิกรจึงควรระมัดระวังความเสียหายอันเนื่องจากพายุลมแรงไว้ด้วย.

กองอากาศเกษตร กรมอุตุนิยมวิทยา

๒๔ เมษายน ๒๕๑๐

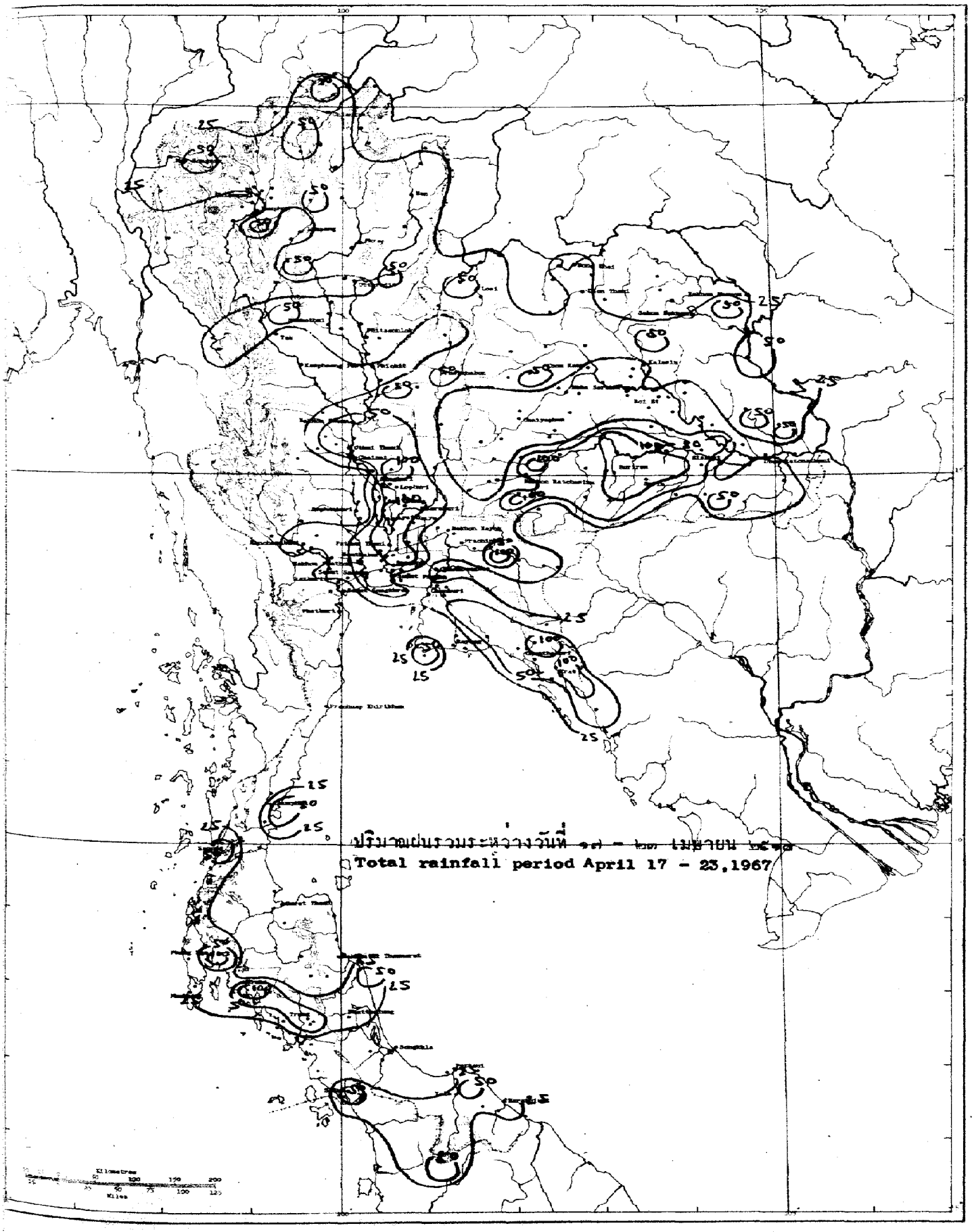
ปริมาณฝนรวมระหว่างวันที่ ๑๗ - ๒๓ เมษายน ๒๕๑๑
Total rainfall period April 17 - 23,1967

สถานีฝน	Station	วันที่และจำนวนน้ำฝนเป็นมิลลิเมตร Date and amount of rainfall in m.m. เมษายน April							ฝนรวม ม.ม. Total m.m.	ฝนรวมตั้งแต่ 1 ม.ค. Accumulative rain-fall Since Jan.1	
		17	18	19	20	21	22	23		ฝนจริง Actual	สูง(+)ต่ำ(-)กว่าปกติ Above(+) Below(-) Normal
ภาคเหนือ	Northern Part										
1.จ.เชียงราย	Chiangrai*	6.4	0.7		6.3		12.1		25.5	84.3	+ 14.4
2.อ.แม่สาย	Mae Sai	..	..	..	..	..	..	..	..		
3.อ.เชียงแสน	Chiangsaen	9.0			0.9		8.1		18.0		
4.อ.เชียงของ	Chiangkhong	..	..	..	..	...	..	..	..		
5.อ.แม่จัน	Mae Chan				36.4		46.9		83.3		
6.อ.แม่สรวย	Mae Sruai	23.1	2.0		23.5		18.0		66.6		
7.อ.เทิง	Thoeng	5.2			8.5				13.7		
8.อ.เชียงคำ	Chiangkham				22.0				22.0		
9.อ.พาน	Phan	22.3		2.3	16.6		3.6		44.8		
10.อ.เวียงป่าเป้า	Wing Pa Pao	14.0			11.0		44.0		69.0		
11.อ.พะเยา	Phayao	28.9	2.8		16.8				48.5		
12.จ.แม่ฮ่องสอน	Mae Hongson*	18.6	0.5	14.1	16.0		T		49.2	59.1	+ 9.5
13.อ.ปาย	Pai		42.5		8.2				50.7		
14.อ.ขุนยวม	Khun Yaum		25.3	5.8					31.1		
15.อ.แม่สะเรียง	Mae Sariang*		0.7	14.7	0.9	T	0.5	T	16.8	16.9	- 58.6
16.จ.เชียงใหม่	Chiangmai*	T	0.6	6.8	13.1		2.4	T	22.9	35.4	- 39.3
17.อ.ฝาง	Fang			5.2	15.2				20.4		
18.อ.เชียงดาว	Chiangdao	9.4							9.4		
19.อ.แม่แตง	Mae Taeng		24.6						24.6		
20.อ.แม่ริม	Mae Rim	..	..	..	..	..	..	..	..		
21.อ.สันทราย	San Sai	2.7	17.5	0.7	16.3		1.4		38.6		
22.อ.ดอยสะเก็ด	Doi Saket	2.8	8.1	1.2	6.2		0.6		18.9		
23.อ.สันกำแพง	San Kamphaeng		31.2						31.2		
24.อ.หางดง	Hang Dong				12.2				12.2		
25.อ.สารภี	Saraphi	..	..	..	..	..	..	..	..		
26.อ.สันป่าตอง	San Pa Tong	..	..	..	..	..	..	..	..		
27.อ.จอมทอง	Chom Thong					80.2			80.2		
28.อ.ฮอด	Hot		4.2		2.4				6.6		
29.จ.ลำพูน	Lamphun				14.3				14.3	14.3	..
30.อ.ป่าซาง	Pasang					12.2			12.2		
31.จ.ลำปาง	Lampang*	10.0			6.7	0.2	1.7	T	18.6	27.4	- 87.9
32.อ.งาว	Ngao			25.9					25.9		
33.อ.แจ้ห่ม	Chae Hom	17.2			12.1		21.6		50.9		
34.อ.เถาะคา	Ko Kha				14.3	2.4	21.5		38.2		
35.อ.สบปราบ	Sop Prap		0.2	26.2	0.3	0.6	40.7		68.0		
36.อ.เถิน	Thoen				10.2				10.2		
37.จ.แพร่	Phrae Airport*	22.5		2.1		0.8	5.0		30.4	114.1	- 5.6
38.อ.สูงเม่น	Sung Men	11.5		22.1			12.4		46.0		
39.จ.น่าน	Nan*	30.4			2.4	0.4	5.2		38.4	124.3	+ 2.9

สถานีฝน	Station	วันที่และจำนวนน้ำฝนเป็นมิลลิเมตร Date and amount of rainfall in m.m. เมษายน April							ฝนรวม ม.ม. Total m.m.	ฝนรวมตั้งแต่ 1 ม.ค. Accumulative rain-fall Since Jan. 1	
		17	18	19	20	21	22	23		ฝนจริง Actual	สูง(+)ต่ำ(-) กว่าปกติ Above(+) Below(-) Normal
0.อ.ทุ่งช้าง	Thung Chang	..	..	..	..	..	..	..	..		
1.อ.ปัว	Pua	16.8			14.4				31.2		
2.อ.นาน้อย	Na Noi	40.5	1.5	1.6	3.0				46.6		
3.จ.อุตรดิตถ์	Uttaradit*	6.7		5.0			4.2	0.2	16.1	54.0	- 71.5
4.อ.ลับแล	Lap Lae	..	..	..	..	..	..	..	..		
5.อ.น้ำปาด	Nam Pat	33.6			12.9				46.5		
6.จ.ตาก	Tak	..	..	..	..	..	..	..	..		
7.เขื่อนภูมิพล	Bhumibol Dam*	..	..	..	..	..	..	..	..		
8.อ.บ้านตาก	Ban Tak		47.9	0.9	0.5				49.3		
9.สนามบินตาก	Tak Airport*		4.0		T		T		4.0	26.7	- 36.9
0.อ.แม่สอด	Mae Sot*	0.4			2.4		10.1	33.7	46.6	74.6	+ 18.7
1.จ.สุโขทัย	Sukhothai	39.2							39.2	84.2	- 22.0
2.อ.สวรรคโลก	Sawankhalok	34.6		2.1	0.1	11.6	0.5		48.9		
3.อ.กงไกรลาศ	Kongkrailat	1.5		0.6					2.1		
4.อ.ศรีสำโรง	Si Samrong	..	..	..	..	..	..	..	..		
5.จ.พิษณุโลก	Phitsanulok*	44.2					T	0.9	45.1	98.3	- 19.2
6.อ.พรหมพิราม	Phrom Phiram	28.2							28.2		
7.อ.วังทอง	Wang Thong	..	..	..	..	..	..	..	..		
8.อ.บางกระทุ่ม	Bang Kratum	44.3			2.9				47.2		
9.จ.กำแพงเพชร	Kamphaeng Phet	..	..	..	..	..	..	..	..	3.6	- 46.5
0.อ.คลองขลุง	Khlong Khlung				5.2				5.2		
1.อ.ขาณุวรลักษบุรี	Khanu Woralakburi	T			12.6		5.4		18.0		
2.จ.พิจิตร	Phichit	11.2							11.2	16.8	- 66.9
3.อ.ตะพานหิน	Taphanhin	21.9			50.8		5.3		78.0		
4.อ.บางมูลนาค	Bang Munnak	16.2					18.3		34.5		
5.จ.เพชรบูรณ์	Phetchabun*	18.6			2.8	22.5	8.1	5.4	57.4	157.0	+ 16.4
6.อ.หล่มเก่า	Lom Kao	11.8		3.9	2.9	0.2	1.9		20.7		
7.อ.หล่มสัก	Lom Sak	19.5		T	2.7	8.5	1.9		32.6		
8.อ.ชนแดน	Chon Daen	14.2			2.7	1.5	8.7		27.1		
9.อ.วิเชียรบุรี	Wichianburi				0.9				0.9		
ภาคตะวันออกเฉียงเหนือ	**Northeastern Part**										
1.จ.เลย	Loei*	4.7				3.6	32.2	1.4	41.9	117.8	- 48.9
2.อ.เชียงคาน	Chiangkhan	8.5		0.5		30.0	3.3		42.3		
3.อ.ท่าลี่	Tha Li	33.7		3.3			17.9		54.9		
4.อ.ด่านซ้าย	Dan Sai	30.5							30.5		
5.อ.วังสะพุง	Wang Saphung	28.0					11.3		39.3		
6.จ.หนองคาย	Nong Khai*					T	48.1		48.1	138.4	+ 47.5
7.อ.บึงกาฬ	Bung Kan	..	..	..	..	..	..	..	..		
8.อ.โพนพิสัย	Phon Phisai						22.3		22.3		
9.อ.ท่าบ่อ	Tha Bo						32.2		32.2		

สถานีฝน	Station	วันที่และจำนวนน้ำฝนเป็นมิลลิเมตร Date and amount of rainfall in m.m. เมษายน April 17	18	19	20	21	22	23	ฝนรวม ม.ม. Total m.m.	ฝนรวมตั้งแต่ 1 ม.ค. Accumulative rainfall Since Jan. ฝนจริง Actual	สูง(+)ต่ำ(-)กว่าปกติ Above(+) Below(-) Normal
10. จ.อุดรธานี	Udon Thani*	8.7			2.6	T	18.2	6.5	36.0	83.1	- 12.[illegible]
11. อ.บ้านผือ	Ban Phu	4.5			1.6	7.5			13.6		
12. อ.เพ็ญ	Phen	..	..	..	..	..	..	..	..		
13. อ.หนองหาร	Nong Han						23.0		23.0		
14. อ.หนองบัวลำภู	Nong Bua Lamphu	..	..	..	..	..	..	..	..		
15. จ.สกลนคร	Sakon Nakhon*	3.2				T	24.3		27.5	36.5	- 84.3
16. อ.วานรนิวาส	Wanon Niwat	..	..	..	..	..	..	..	..		
17. อ.ส่วางแดนดิน	Sawang Daen Din						9.3		9.3		
18. อ.พรรณานิคม	Phanna Nikhom	4.4					18.5		22.9		
19. จ.นครพนม	Nakhon Phanom*	2.1				3.4	6.1	2.3	13.9	125.1	- 2.[illegible]
20. อ.บ้านแพง	Ban Phaeng	1.8					18.6		20.4		
21. อ.ท่าอุเทน	Tha Uten	2.0					8.3		10.3		
22. อ.นาแก	Na Kae	9.3				T	11.1		20.4		
23. อ.ธาตุพนม	That Phanom	61.3					14.7		76.0		
24. อ.มุกดาหาร	Mukdahan*	5.3					49.4		54.7	89.2	+ 11.2
25. จ.ชัยภูมิ	Chaiyaphum*	6.4			T	0.4	2.0	0.1	8.9	161.2	+ 52.8
26. อ.ภูเขียว	Phu Khieo				7.3		17.5		24.8		
27. อ.เกษตรสมบูรณ์	Kaset Sombun	..	..	..	..	..	..	..	..		
28. อ.คอนสวรรค์	Khon Sawan	2.9			T				2.9		
29. อ.จตุรัส	Chaturat	6.1			5.3		T		11.4		
30. อ.บำเหน็จณรงค์	Bamnet Narong	16.0					5.0		21.0		
31. จ.ขอนแก่น	Khon Kaen*	T			T		0.6	T	0.6	56.8	- 60.2
32. อ.น้ำพอง	Nam Phong	..	..	..	..	..	..	..	..		
33. อ.ภูเวียง	Phu Wiang				29.9		4.6		34.5		
34. อ.ชุมแพ	Chum Phae				16.5	19.2	17.3		53.0		
35. อ.มัญจาคีรี	Mancha Khiri	T			29.2				29.2		
36. ต.ชนบท	Chonnabot	T			8.0				8.0		
37. อ.บ้านไผ่	Ban Phai	T			3.4		0.4		3.8		
38. อ.พล	Phon						0.8		0.8		
39. จ.มหาสารคาม	Maha Sarakham	3.5					3.1		6.6	18.4	- 69.9
40. อ.โกสุมพิสัย	Kosum Phisai				T		1.4		1.4		
41. อ.บรบือ	Borabu	10.0							10.0		
42. อ.พยัคฆภูมิพิสัย	Phayakphum Phisai	20.2			5.3	1.4	11.0		37.9		
43. จ.กาฬสินธุ์	Kalasin	2.6					4.6		7.2	55.5	- 76.4
44. อ.สหัสขันธ์	Sahatkhan	78.7							78.7		
45. อ.ยางตลาด	Yang Talat	4.1					7.4		11.5		
46. อ.กันทรวิชัย	Kanthara Wichai	..	..	..	..	..	..	..	..		
47. อ.กมลาสัย	Kamalasai	30.6							30.6		
48. จ.ร้อยเอ็ด	Roi Et*	12.5			0.2			T	12.7	45.5	- 66.4
49. อ.โพนทอง	Phon Thong	10.4							10.4		

สถานีฝน	Station	วันที่และจำนวนน้ำฝนเป็นมิลลิเมตร Date and amount of rainfall in m.m. เมษายน April							ฝนรวม มม. Total m.m.	ฝนรวมตั้งแต่ 1 ม.ค. Accumulative rain-fall Since Jan. 1	
		17	18	19	20	21	22	23		ฝนจริง Actual	สูง(+)ต่ำ(-) กว่าปกติ Above(+) Below(-) Normal
1.อ.ธวัชบุรี	Thawatburi	..	..	..	..	..	..	..	..		
2.อ.อาจสามารถ	At Samat	9.2			0.6				10.0		
3.อ.เสลภูมิ	Selaphum	21.9							21.9		
4.อ.จตุรพักตรพิมาน	Chaturaphak Phiman	11.0							11.0		
5.อ.เกษตรวิสัย	Kaset Wisai	19.1			18.2				37.3		
6.อ.พนมไพร	Phanom Phrai	..	..	..	..	..	..	..	..		
7.อ.สุวรรณภูมิ	Suwannaphum	10.8			17.1				27.9		
8.จ.นครราชสีมา	Nakhon Ratchasima*	1.1	0.1		23.2	2.2	8.9	0.1	35.6	72.4	- 68.1
9.อ.บัวใหญ่	Bua Yai	..	..	..	..	..	..	..	..		
10.อ.คง	Khong				8.9	4.3			13.2		
11.อ.ด่านขุนทด	Dan Khunthot	..	..	..	..	..	..	..	..		
12.อ.โนนไทย	Non Thai						3.4		3.4		
13.อ.โนนสูง	Non Sung				23.5	75.5			99.0		
14.อ.พิมาย	Phimai	..	..	..	..	..	..	..	..		
15.อ.ปากช่อง	Pak Chong	..	..	..	..	..	..	..	..		
16.อ.สีคิ้ว	Si Khiu	4.5							4.5		
17.อ.สูงเนิน	Sung Noen	3.3							3.3		
18.อ.จักราช	Chakkarat	..	..	..	..	..	..	..	..		
19.อ.ปักธงชัย	Pak Thong Chai	13.6			2.4	38.2	45.9		100.1		
20.อ.โชคชัย	Chok Chai	0.5							0.5		
21.อ.ครบุรี	Khonburi	11.4							11.4		
22.จ.บุรีรัมย์	Burirum	27.5				102.5			130.0	130.0	+ 36.5
23.อ.พุทไธสง	Phutthai Song	15.2			T		1.5		16.7		
24.อ.สตึก	Satuk	3.3			71.6				75.1		
25.อ.ลำปลายมาศ	Lam Plai Mat	34.1				24.5			58.6		
26.อ.นางรอง	Nang Rong				14.2	56.1	9.0		79.3		
27.อ.ประโคนชัย	Prakhon Chai	..	..	..	..	..	..	..	..		
28.จ.สุรินทร์	Surin*	25.3			2.6	5.1	60.7	24.2	117.9	226.8	+132.2
29.อ.ท่าตูม	Tha Tum	..	..	..	..	..	..	..	..		
30.อ.รัตนบุรี	Rattanaburi	9.8							9.8		
31.อ.ศรีขรภูมิ	Si Khoraphum	32.6			26.8	T	9.0		68.4		
32.อ.ปราสาท	Prasat	..	..	..	..	..	..	..	..		
33.อ.สังขะ	Sangkha				13.9				13.9		
34.จ.ศรีสะเกษ	Sisaket	7.5							7.5	29.0	- 49.7
35.อ.ราษีไศล	Rasisalai	15.4				51.6			67.0		
36.อ.อุทุมพรพิสัย	Uthumphon Phisai	26.2			54.8				81.0		
37.อ.กันทรารมย์	Kanthararom	8.6			39.1				47.7		
38.อ.ขุขันธ์	Khukhan					61.0			61.0		
39.อ.กันทราลักษณ์	Kantharalak					45.6			45.6		
40.จ.อุบลราชธานี	Ubon Ratchathani*	47.3		0.3	47.4	T			95.0	135.0	+ 13.2

สถานีฝน	Station	วันที่และจำนวนน้ำฝนเป็นมิลลิเมตร Date and amount of rainfall in m.m. เมษายน April 17	18	19	20	21	22	23	ฝนรวม ม.ม. Total m.m.	ฝนรวมตั้งแต่ 1 ม.ค. Accumulative rai-fall Since Jan.1 ฝนจริง Actual	สูง(+)ต่ำ(-) กว่าปกติ Above(+) Below(-) Normal
90.อ.ชานุมาน	Chanuman	..	..	..	..	..	..	..	..		
91.อ.เขมราฐ	Khemmarat	30.7							30.7		
92.อ.อำนาจเจริญ	Amnat Charoen	77.4							77.4		
93.อ.ยะโสธร	Yasothon	13.6							13.6		
94.อ.คำเขื่อนแก้ว	Kham Khuan Kaeo	..	..	..	..	..	..	..	..		
95.อ.ตระการพืชผล	Trakan Phut Phon	44.9							44.9		
96.อ.มหาชนะชัย	Maha Chana Chai	8.3				27.2	2.2		37.7		
97.อ.เขื่องใน	Khuang Nai	12.0					2.8		14.8		
98.อ.โขงเจียม	Khong Chiam	50.0				0.3			50.3		
99.อ.พิบูลมังสาหาร	Phibun Mangsahan	12.3							12.3		
100.อ.เดชอุดม	Det Udom	23.7				9.8			33.5		
<u>ภาคกลาง</u>	<u>Central Part</u>										
1.จ.นครสวรรค์	Nakhon Sawan*	5.4				4.6	13.8	30.4	54.2	93.1	- 33.5
2.อ.บรรพตพิสัย	Banphot Phisai	5.8					T		5.8		
3.อ.ลาดยาว	Lat Yao	1.8			2.4		19.3		23.5		
4.อ.ชุมแสง	Chumsaeng	22.8				0.9	8.3		32.0		
5.อ.พยุหคีรี	Phayuha Khiri	6.6							6.6		
6.จ.อุทัยธานี	Uthai Thani	..	..	..	..	..	..	..	..	..	..
7.อ.หนองฉาง	Nong Chang					30.2	27.6		57.8		
8.อ.ทับทัน	Thab Than						51.6		51.6		
9.อ.หนองขาหย่าง	Nong Kha Yang	..	..	..	..	..	..	..	..		
10.อ.บ้านไร่	Ban Rai	24.2							24.2		
11.จ.ชัยนาท	Chainat	6.3			20.6				26.9	64.0	- 60.0
12.อ.มโนรมย์	Manorom	..	..	..	..	..	..	..	..		
13.อ.วัดสิงห์	Wat Sing	7.7			11.5				19.2		
14.จ.สิงห์บุรี	Singburi	58.8							58.8	58.8	- 60.8
15.อ.อินทรบุรี	Inburi	36.1							36.1		
16.อ.บางระจัน	Bangrachan	65.8							65.8		
17.อ.พรหมบุรี	Phromburi	45.0			42.2				87.2		
18.จ.ลพบุรี	Lopburi*	25.0			16.9		44.0	T	84.5	105.5	- 21.9
19.อ.บ้านหมี่	Ban Mi	66.6			42.5				109.1		
20.อ.ไชยบาดาล	Chai Badan	12.8			12.8				25.6		
21.อ.ท่าวุ้ง	Tha Wung	10.7			23.8				34.5		
22.จ.สุพรรณบุรี	Suphanburi*	6.8			22.2				29.0	124.3	- 0.5
23.อ.เดิมบางนางบวช	Doembang Nangbuat	14.4			4.6				19.0		
24.อ.สามชุก	Sam Chuk	23.0							23.0		
25.อ.ศรีประจันต์	Si Prachan	17.5			3.0				20.5		
26.อ.บางปลาม้า	Bang Pla Ma	3.1							3.1		
27.อ.สองพี่น้อง	Song Phi Nong	29.8			24.3		0.1		54.2		
28.จ.อ่างทอง	Ang Thong	43.8					62.2		106.0	117.3	- 39.8

สถานีฝน	Station	วันที่และจำนวนน้ำฝนเป็นมิลลิเมตร Date and amount of rainfall in m.m. เมษายน April							ฝนรวม มม. Total m.m.	ฝนรวมตั้งแต่ 1 ม.ค. Accumulative rain-fall Since Jan. 1	
		17	18	19	20	21	22	23		ฝนจริง Actual	สูง(+)ต่ำ(-) กว่าปกติ Above(+) Below(-) Normal
9.อ.โพธิ์ทอง	Pho Thong	..	..	..	..	..	..	..	..		
0.อ.ไชโย	Chaiyo	48.0					61.5		109.5		
1.อ.วิเศษไชยชาญ	Wiset Chaichan	7.2			3.5		20.6		31.3		
2.อ.ป่าโมก	Pa Mok	..	..	..	..	..	..	..	..		
3.จ.สระบุรี	Saraburi	38.5			19.5				58.0	58.0	- 86.4
4.อ.บ้านหมอ	Ban Mo		84.3						84.3		
5.อ.แก่งคอย	Kaeng Khoi	..	..	..	..	..	..	..	..		
6.อ.หนองแค	Nong Khae	15.6				0.3			15.9		
7.จ.พระนครศรีอยุธยา	Ayutthaya	42.7					39.7		82.4	117.8	- 1.4
8.อ.ท่าเรือ	Tha Rua	53.4				30.9	51.4		135.7		
9.อ.ผักไห่	Phak Hai	54.3			13.3				67.6		
0.อ.บางบาล	Bang Ban	85.7			T				85.7		
1.อ.บางไทร	Bang Sai	6.2							6.2		
2.อ.เสนา	Sena	48.4							48.4		
3.อ.บางปะอิน	Bang Pa-in	8.2							8.2		
4.จ.นครนายก	Nakhon Nayok	19.6			15.4		0.3		35.3	36.1	-137.8
5.อ.บ้านนา	Ban Na	33.8							33.8		
6.อ.ปากพลี	Pak Phli	41.5			21.1				62.6		
7.จ.ปราจีนบุรี	Prachinburi*	44.4	T		16.5		10.0	0.2	71.1	97.7	- 83.5
8.อ.บ้านสร้าง	Ban Sang	41.7			1.4				43.1		
9.อ.ศรีมหาโพธิ์	Si Maha Pho	63.5			57.4				120.9		
0.อ.กบินทร์บุรี	Kabinburi	23.4	3.6		10.7				37.7		
1.อ.สระแก้ว	Sa Kaeo	26.2			58.1		1.8		86.1		
2.อ.วัฒนานคร	Watthana Nakhon	0.4	0.3						0.7		
3.อ.อรัญประเทศ	Aranyaprathet*	1.0	T			1.3		0.3	2.6	79.7	-103.9
4.จ.ปทุมธานี	Pathum Thani	89.4	16.5				32.8		138.7	165.5	+ 44.4
5.อ.ธัญญบุรี	Thanyaburi	44.7			12.9	T			57.6		
6.จ.นนทบุรี	Nonthaburi	5.2							5.2	26.8	- 99.9
7.อ.บางบัวทอง	Bang Bua Thong	2.6							2.6		
8.จ.กาญจนบุรี	Kanchanaburi*	6.6				11.4		35.1	53.1	80.6	- 53.5
9.อ.สังขละบุรี	Sang Khlaburi	..	..	..	..	..	..	..	..		
0.อ.ทองผาภูมิ	Thong Pha Phum				1.3				1.3		
1.อ.ไทรโยค	Sai Yok	..	..	..	..	..	..	..	..		
2.กิ่ง อ.ศรีสวัสดิ์	Si Sawat	..	..	..	..	..	..	..	..		
3.อ.บ่อพลอย	Bo Phloi	..	..	..	..	..	..	..	..		
4.อ.พนมทวน	Phanom Thuan	42.8							42.8		
5.อ.ท่าม่วง	Tha Muang	19.5							19.5		
6.จ.นครปฐม	Nakhon Pathom	35.5					3.5		39.0	107.5	- 4.3
7.อ.นครชัยศรี	Nakhon Chai Si						4.8		4.8		
8.จ.ธนบุรี (บางกอกน้อย)	Thonburi	9.8			4.3	0.1	2.0		16.2	33.7	- 31.6

สถานีฝน	Station	วันที่และจำนวนน้ำฝนเป็นมิลลิเมตร Date and amount of rainfall in m.m. เมษายน April 17	18	19	20	21	22	23	ฝนรวม ม.ม. Total m.m.	ฝนรวมตั้งแต่ 1 ม.ค. Accumulative rai-fall Since Jan.1 ฝนจริง Actual	สูง(+)ต่ำ(-) กว่าปกติ Above(+) Below(-) Normal
69. อ.บางขุนเทียน	Bang Khun Thian		38.7						38.7		
70. กรมอุตุนิยมวิทยา	Bangkok*	19.9	0.2		5.2		7.1	1.1	33.5	44.6	-108.4
71. สนามบินดอนเมือง	Don Muang*	56.1			6.3	17.0	6.8	17.7	103.9	116.3	- 39.9
72. อ.บางเขน	Bang Khen	29.0			T	T	2.0		31.0	43.1	..
73. อ.มีนบุรี	Minburi	8.3			5.7	27.8			41.8		
74. อ.ลาดกระบัง	Lat Krabang	22.6			T				22.6		
75. อุตุฯบางนา	Bang Na*	33.5			T		10.7	0.3	44.5	54.8	..
76. จ.จะเชิงเทรา	Chachoengsao	5.6							5.6	87.6	- 59.7
77. อ.บ้านโพธิ์	Ban Pho					55.8			55.8		
78. จ.ราชบุรี	Ratburi	12.2							12.2	22.5	- 48.6
79. อ.บ้านโป่ง	Ban Pong	T			10.6				10.6		
80. อ.โพธาราม	Photharam								0.0		
81. อ.ดำเนินสดวก	Damnoen Saduak								0.0		
82. อ.ปากท่อ	Pak Tho								0.0		
83. จ.สมุทรสงคราม	Samut Songkhram								0.0	14.1	- 74.3
84. อ.บางคนที	Bang Khonthi								0.0		
85. อ.อัมพวา	Amphawa								0.0		
86. จ.สมุทรสาคร	Samut Sakhon	38.3			8.1		17.2		63.6	90.3	- 16.3
87. จ.สมุทรปราการ	Samut Prakan	28.0			13.0		24.0		65.0	74.4	- 46.9
88. อ.พระประแดง	Phrapradaeng	34.8					12.1		46.9		
89. ป้อมพระจุลฯ	Pom Phrachun*	..	..	..	..	..	..	..	..		
90. บางปู	Bang Pu*	6.8							6.8		
91. อ.บางพลี	Bang Phli	8.3			10.8				19.1		
<u>อ่าวไทยฝั่งตะวันออก</u>	<u>Gulf of Thailand East Coast</u>										
1. จ.ชลบุรี	Chonburi*	18.0	3.5			0.1	19.5	1.3	42.7	141.6	- 27.1
2. อ.พานทอง	Phan Thong	71.5							71.5		
3. อ.พนัสนิคม	Phanat Nikhom	29.7							29.7		
4. อ.บ้านบึง	Ban Bung	61.3							61.3		
5. อ.สีชัง	Si Chang*	4.3	2.4			T		8.7	15.4	30.5	..
6. อ.ศรีราชา	Si Racha		0.8			T	15.2		16.0		
7. อ.สัตหีบ	Sattahip*	24.9	2.0		1.3	39.0			67.2	112.3	- 93.4
8. จ.ระยอง	Rayong	20.3	0.6				1.5		22.4	33.0	-111.1
9. อ.บ้านค่าย	Ban Khai	..	..	..	..	..	..	..	..		
10. ต.บ้านเพ	Ban Phe*		0.6						0.6		
11. อ.แกลง	Klaeng	3.1	T			63.2			66.3		
12. จ.จันทบุรี	Chanthaburi*	35.6	21.5		16.6	8.9		0.8	83.4	209.4	- 74.6
13. อ.โป่งน้ำร้อน	Pong Namron		35.4						35.4		
14. อ.ท่าใหม่	Tha Mai		21.8						21.8		
15. อ.มะขาม	Makham	45.4	15.8			42.2			103.4		
16. อ.ขลุง	Khlung	..	..	..	..	..	..	..	..		

สถานีฝน	Station	วันที่และจำนวนน้ำฝนเป็นมิลลิเมตร Date and amount of rainfall in m.m. เมษายน April							ฝนรวม ม.ม. Total m.m.	ฝนรวมตั้งแต่ 1 ม.ค. Accumulative rain-fall Since Jan.1	
		17	18	19	20	21	22	23		ฝนจริง Actual	สูง(+)ต่ำ(-) กว่าปกติ Above(+) Below (-) Normal
17.จ.ตราด	Trat	46.8	7.2			88.9			142.9	218.6	-126.7
18.อ.เขาสมิง	Khao Saming	2.1							2.1		
19.อ.แหลมงอบ	Laem Ngop	15.8	6.9		9.4				31.1		
20.อ.คลองใหญ่	Khlong Yai*	12.3	40.6		4.2	T	14.1		71.2	196.6	-191.3
ชายฝั่งตะวันตก	Gulf of Thailand West Coast										
1.จ.เพชรบุรี	Phetburi								0.0	17.1	- 22.2
2.อ.บ้านแหลม	Ban Laem								0.0		
3.อ.ชะอำ	Cha Am	11.6							11.6		
4.จ.ประจวบคีรีขันธ์	Prachuap Khirikhan*					T		T	T	114.2	- 75.7
5.อ.หัวหิน	Hua Hin*	1.1	2.6			0.5		0.9	5.1	26.9	- 77.0
6.จ.ชุมพร	Chumphon*		2.3	0.6	2.2	32.8	0.8	18.2	56.9	340.6	- 23.4
7.อ.ท่าแซะ	Tha Sae		0.2						0.2		
8.อ.สวี	Sawi								0.0		
9.อ.หลังสวน	Lang Suan					11.3			11.3		
10.จ.สุราษฎร์ธานี	Bandon*		T		3.4	4.6			8.0	390.7	+240.5
11.อ.ไชยา	Chaiya								0.0		
12.อ.พุนพิน	Phun Phin		17.1						17.1		
13.อ.บ้านนาสาร	Ban Nasan								0.0		
14.จ.นครศรีธรรมราช	Nakhon Si Thammarat*		T		T	T	11.9		11.9	834.2	+303.5
15.อ.สิชล	Sichon								0.0		
16.อ.ท่าศาลา	Tha Sala								0.0		
17.อ.ฉวาง	Chawang								0.0		
18.อ.ทุ่งสง	Thun Song		0.6				20.0		20.6		
19.อ.ร่อนพิบูลย์	Ron Phibun								0.0		
20.อ.ปากพนัง	Pak Phanang		87.7						87.7		
21.จ.พัทลุง	Phatthalung		4.1			31.2	1.7		37.0	763.5	+361.2
22.อ.เขาไชยสน	Khao Chai Son		3.8						3.8		
23.จ.สงขลา	Songkhla*	1.8	7.3					0.2	9.3	474.6	+211.4
24.อ.รัตตภูมิ	Rattaphum								0.0		
25.อ.หาดใหญ่	Hat Yai								0.0		
26.อ.สะเดา	Sadao								0.0		
27.จ.ปัตตานี	Pattani*	3.1		0.6	T		5.6	2.8	12.1	688.4	+550.5
28.อ.หนองจิก	Nong Chik								0.0		
29.อ.ยะหริ่ง	Yaring		65.0						65.0		
30.อ.ปะนาเระ	Panare		10.2						10.2		
31.จ.ยะลา	Yala					39.4			39.4	742.4	..
32.อ.เบตง	Be Tong	64.8	32.6						97.4		
33.จ.นราธิวาส	Narathiwat*	2.3	28.5						30.8	1162.1	+548.9
34.อ.ยี่งอ	Yi Ngo		3.5						3.5		
35.อ.ระแงะ	Ra Ngae								0.0		

สถานีฝน	Station	วันที่และจำนวนน้ำฝนเป็นมิลลิเมตร Date and amount of rainfall in m.m. เมษายน April 17	18	19	20	21	22	23	ฝนรวม ม.ม. Total m.m.	ฝนรวมตั้งแต่ 1 ม.ค. Accumulative rai-fall Since Jan.1 ฝนจริง Actual	สูง(+)ต่ำ(-) กว่าปกติ Above(+) Below(-) Normal
36. อ.ตากใบ	Tak Bai		9.0						9.0		
ภาคใต้ฝั่งตะวันตก	Southern Thailand West Coast										
1. จ.ระนอง	Ranong*	22.2		13.9	54.3	1.5	1.9	T	93.8	242.6	- 47.3
2. อ.กระบุรี	Kraburi	..	..	..	..	..	..	..	..		
3. จ.พังงา	Phang Nga	12.5	19.0	31.5		1.6	53.8		118.4	344.0	- 51.2
4. อ.ตะกั่วป่า	Takua Pa	0.8							0.8		
5. อ.ท้ายเหมือง	Thai Muang								0.0		
6. อ.ตะกั่วทุ่ง	Takua Thung	2.1	30.0				0.2		32.3		
7. จ.ภูเก็ต	Phuket*	3.6			T	T			3.6	226.1	..
8. สนามบินภูเก็ต	Phuket Airport*	15.3			0.3	T		19.2	34.8	187.3	- 51.6
9. อ.ถลาง	Thalang	..	..	..	..	..	..	..	..		
10. จ.กระบี่	Krabi			38.1	67.8				105.9	266.2	..
11. อ.คลองท่อม	Khlong Thom	T	4.3		50.4				54.7		
12. จ.ตรัง	Trang					20.3			20.3	..	..
13. สนามบินตรัง	Trang Airport*		13.8	10.2		14.8	20.7		59.5	438.6	+162.9
14. อ.สิเกา	Si Kao	T	1.3	4.5	T		2.1		7.9		
15. อ.ย่านตาขาว	Yan Ta Khao		23.9						23.9		
16. อ.ปะเหลียน	Pa Lian	7.9	7.1	2.1					17.1		
17. จ.สตูล	Satun	11.2		54.8					66.0	239.4	- 98.6
18. อ.ละงู	La Ngu			8.2					8.2		

หมายเหตุ			Remark		
	ช่องว่าง	ไม่มีรายงานฝนตก		Blank	No report
	*	สถานีตรวจอากาศ		*	Synoptic Station
	T	ฝนเล็กน้อยวัดไม่ได้		T	Trace
	..	ไม่มีรายงาน		..	No report

อุณหภูมิสูงสุดและต่ำสุดประจำวันที่ ๑๗ - ๒๓ เมษายน ๒๕๑๐

Daily Max. and Min. Temperature April 17 - 23, 1967

สถานี	Station	อุณหภูมิสูงสุดและต่ำสุดเป็นองศา ซ. Max. and Min. Temperature in degree C. 17	18	19	20	21	22	23	เฉลี่ยสูงสุดต่ำสุด Average Max. Min.	เฉลี่ยในสัปดาห์ Weekly Mean	ค่าปกติประจำเดือน Monthly Normal
ภาคเหนือ	Northern Part										
1. จ.เชียงราย	Chiangrai	32.0 [illegible]	31.7 17.[illegible]	31.4 19.0	27.0 20.7	31.6 20.2	32.0 20.4	32.8 19.0	31.2 19.7	25.5	27.3
2. อ.ฝาง	Fang	..	..	..	..	..	..	..	..	..	..

สถานี	Station	อุณหภูมิสูงสุดและต่ำสุดเป็นองศา ซ. Max. and Min. Temperature in degree C.							เฉลี่ยสูงสุดต่ำสุด Average Max. Min.	เฉลี่ยในสัปดาห์ Weekly Mean	ค่าปกติประจำเดือน Monthly Normal
		17	18	19	20	21	22	23			
จ.แม่ฮ่องสอน	Mae Hongson	38.5 26.6	36.8 21.2	35.7 20.6	33.9 20.5	34.0 20.2	35.5 20.5	36.5 21.2	35.8 21.5	28.7	29.6
จ.เชียงใหม่	Chiangmai	37.3 21.9	33.0 19.7	33.5 19.8	32.1 22.1	32.6 20.6	32.5 20.4	33.8 21.5	33.5 20.9	27.2	28.6
จ.น่าน	Nan	33.7 21.8	32.1 18.6	33.7 21.2	31.9 20.4	32.7 22.6	32.2 23.0	34.2 20.7	32.9 21.2	27.1	29.1
จ.ลำปาง	Lampang	37.3 22.0	34.3 19.0	33.8 21.6	27.8 22.4	33.4 20.9	32.7 22.4	.. 21.5	33.2 21.4	27.3	29.4
อ.แม่สะเรียง	Mae Sariang	38.4 24.4	37.3 25.1	37.7 19.5	34.8 22.0	35.7 22.2	36.3 21.0	38.9 21.5	37.0 22.2	29.6	29.8
จ.แพร่	Phrae	.. 23.0	33.0 18.9	34.7 22.6	31.3 21.0	33.4 22.6	33.7 23.1	34.4 20.8	33.4 21.7	27.6	29.9
จ.อุตรดิตถ์	Uttaradit	37.0 23.2	33.0 19.4	35.8 23.0	33.6 21.0	33.6 22.9	34.1 24.5	35.8 21.6	34.7 22.2	28.5	31.0
เขื่อนภูมิพล	Bhumibol Dam	..	..	..	..	..	..	..	..	..	..
จ.ตาก	Tak	40.0 24.0	38.0 20.7	38.0 22.7	33.5 23.2	34.1 23.9	33.7 24.9	34.1 23.5	35.9 23.3	29.6	32.0
จ.พิษณุโลก	Phitsanulok	35.7 24.5	31.9 19.1	34.5 23.4	35.2 23.0	34.7 23.7	34.4 25.1	33.7 24.1	34.3 23.3	28.8	30.8
อ.แม่สอด	Mae Sot	34.8 22.0	34.0 21.5	.. 23.5	32.9 22.4	34.6 21.6	34.3 23.4	34.3 22.5	34.2 22.4	28.3	29.9
จ.เพชรบูรณ์	Phetchabun	36.3 23.1	.. 18.4	35.0 ..	34.8 21.8	34.0 22.5	34.2 22.7	32.6 22.5	34.5 21.8	28.2	30.1
ภาคตะวันออกเฉียงเหนือ	Northeastern Part										
จ.หนองคาย	Nong Khai	.. 20.6	30.6 ..	34.4 22.3	33.3 23.3	32.0 24.1	34.5 22.3	.. 21.8	33.0 22.4	27.7	..
จ.เลย	Loei	31.4 19.8	31.2 18.1	34.2 18.4	33.3 22.5	33.2 20.9	32.6 20.4	31.5 21.2	32.5 20.2	26.4	28.6
จ.อุดรธานี	Udon Thani	32.7 23.0	.. 20.5	33.7 22.0	34.0 23.2	31.0 23.6	33.0 23.3	30.8 21.0	32.5 22.4	27.5	29.8
จ.นครพนม	Nakhon Phanom	33.4 21.4	30.6 21.7	34.2 21.8	33.8 20.9	33.0 20.9	32.3 23.0	29.3 22.5	32.4 21.7	27.1	29.0
จ.สกลนคร	Sakon Nakhon	33.4 21.1	.. 20.8	33.5 21.1	33.7 21.3	33.4 21.2	33.7 23.2	27.6 21.9	32.6 21.5	27.1	29.3
อ.มุกดาหาร	Mukdahan	34.3 ..	31.3 ..	34.2 ..	34.4 ..	33.2 ..	34.3 ..	31.5 ..	33.3 ..	..	29.5
จ.ขอนแก่น	Khon Kaen	36.1 22.8	33.0 22.5	35.9 22.6	35.0 22.5	34.3 24.2	.. 24.1	32.6 22.7	34.5 23.1	28.8	30.1
จ.ร้อยเอ็ด	Roi Et	.. 22.5	30.0 20.6	34.0 22.0	34.4 22.6	35.2 23.5	34.0 23.5	33.2 23.5	33.5 22.6	28.1	29.9
จ.ชัยภูมิ	Chaiyaphum	32.9 23.5	30.5 20.0	32.5 21.6	34.2 23.5	31.8 23.5	32.3 23.6	31.9 23.5	32.3 22.7	27.5	29.9
จ.อุบลราชธานี	Ubon Ratchathani	34.5 22.6	28.8 20.2	33.5 22.1	34.1 23.3	31.6 22.5	32.6 24.0	32.0 23.9	32.4 22.7	27.6	29.8
จ.สุรินทร์	Surin	33.6 22.0	30.4 18.9	33.4 19.9	34.6 22.0	31.0 22.0	31.0 21.7	30.0 21.3	32.0 21.1	26.6	29.8
จ.นครราชสีมา	Nakhon Ratchasima	35.4 23.4	33.2 20.4	35.0 20.9	35.6 22.2	34.5 21.4	31.6 22.1	32.4 22.2	34.0 21.8	27.9	29.9
ภาคกลาง	Central Part										
จ.นครสวรรค์	Nakhon Sawan	35.7 24.5	33.4 20.2	34.8 23.9	36.4 23.7	34.8 23.8	36.7 24.5	34.3 23.2	35.2 23.4	29.3	31.4
จ.ลพบุรี	Lopburi	35.5 23.3	31.5 17.5	35.0 20.2	34.0 22.5	34.0 20.5	35.0 22.0	33.0 20.5	34.0 20.9	27.5	30.7
จ.สุพรรณบุรี	Suphanburi	34.3 23.0	32.1 20.3	34.3 23.1	35.2 24.2	33.4 23.1	35.5 24.9	34.0 24.6	34.1 23.3	28.7	31.3

สถานี	Station	อุณหภูมิสูงสุดและต่ำสุดเป็นองศา ซ. Max. and Min. Temperature in degree C.							เฉลี่ยสูงสุด ต่ำสุด Average Max. Min.	เฉลี่ยในสัปดาห์ Weekly Mean	ค่าปกติประจำเดือน Month Norm
		17	18	19	20	21	22	23			
4. จ.ปราจีนบุรี	Prachinburi	36.2 23.8	31.4 20.0	35.2 23.1	36.6 23.5	32.5 22.8	36.0 23.6	32.6 24.0	34.4 23.0	28.7	30.2
5. จ.กาญจนบุรี	Kanchanaburi	35.4 23.7	34.2 21.3	31.3 23.3	35.7 23.5	35.9 24.0	34.7 23.1	35.6 24.6	34.7 23.4	29.1	31.2
6. สนามบินดอนเมือง	Don Muang	33.0 24.0	33.2 19.6	34.7 22.9	34.5 24.5	34.2 23.7	34.3 23.6	32.6 25.0	33.8 23.3	28.6	30.2
7. กรมอุตุนิยมวิทยา	Bangkok	35.0 24.2	34.0 20.5	36.3 22.8	35.0 24.6	33.4 23.4	34.5 24.2	34.1 23.9	34.6 23.4	29.0	30.1
8. อ.อรัญประเทศ	Aranyaprathet	35.0 23.6	29.2 21.7	34.0 21.7	36.7 22.8	32.5 23.5	36.0 23.7	32.9 24.3	33.8 23.0	28.4	30.0
9. อุตุฯบางนา	Bang Na	34.8 23.5	35.0 19.6	34.7 21.8	34.5 23.5	34.4 22.7	34.2 23.5	33.5 23.3	34.4 22.6	28.5	..
<u>อ่าวไทยฝั่งตะวันออก</u>	<u>Gulf of Thailand East Coast</u>										
1. ป้อมพระจุลฯ	Pom Phrachun	..	..	..	..	..	..	..	..	..	..
2. จ.ชลบุรี	Chonburi	32.2 23.3	31.6 20.4	32.7 21.6	32.9 23.0	31.7 24.3	31.8 23.2	31.5 24.5	32.1 22.9	27.5	29.5
3. อ.สีชัง	Si Chang.	31.6 25.4	31.4 21.2	32.4 23.8	33.2 25.0	32.0 25.6	33.2 24.7	32.0 26.2	32.3 24.6	28.5	30.3
4. อ.สัตหีบ	Sattahip	32.5 25.2	30.8 21.5	32.3 24.7	32.8 25.4	31.0 25.1	32.0 25.3	33.0 27.3	32.1 24.9	28.5	30.7
5. จ.ระยอง	Rayong	.. ..	31.5 ..	31.7 21.7	32.7 23.3	.. 24.7	.. ..	.. ..	.. ..	..	..
6. ต.บ้านเพ	Ban Phe	.. 23.4	29.5 ..	28.9 21.5	29.8 23.7	28.6 24.3	.. 24.2	.. ..	29.2 23.4	26.3	..
7. จ.จันทบุรี	Chanthaburi	32.4 21.7	25.6 22.0	33.0 19.3	33.1 22.1	30.0 23.6	33.0 22.3	32.3 23.3	31.3 22.0	26.7	28.4
8. อ.แหลมงอบ	Laem Ngop	32.6 22.0	25.0 22.6	32.0 21.2	32.8 23.8	.. 24.1	.. ..	.. ..	30.6 22.7	26.7	..
9. อ.คลองใหญ่	Khlong Yai	.. 22.5	26.5 22.5	31.6 20.0	32.6 22.4	32.6 23.0	32.7 22.2	32.3 22.8	31.4 22.2	26.8	28.0
<u>อ่าวไทยฝั่งตะวันตก</u>	<u>Gulf of Thailand West Coast</u>										
1. อ.หัวหิน	Hua Hin	32.4 23.9	30.1 23.8	32.0 23.3	33.4 24.2	32.5 24.7	32.0 23.9	32.0 24.7	32.1 24.1	28.1	28.7
2. จ.ประจวบคีรีขันธ์	Prachuap Khirikhan	32.0 22.4	31.0 22.2	31.8 21.4	32.2 22.7	32.6 23.0	32.4 23.7	33.0 24.1	32.1 22.8	27.5	28.8
3. จ.ชุมพร	Chumphon	33.8 22.3	33.5 22.4	32.4 22.1	33.0 22.8	32.4 23.3	32.1 22.2	32.5 23.3	32.8 22.6	27.7	28.4
4. จ.สุราษฎร์ธานี	Bandon	33.6 21.5	33.2 22.0	33.1 21.0	34.0 21.0	32.9 23.4	33.5 22.8	33.0 21.5	33.3 21.9	27.6	28.8
5. จ.นครศรีธรรมราช	Nakhon Si Thammarat	32.4 22.6	33.3 22.4	33.0 23.0	33.1 23.0	32.7 23.8	34.6 23.2	31.4 22.6	32.9 22.9	27.9	28.2
6. จ.สงขลา	Songkhla	29.6 24.6	30.5 23.6	32.3 23.5	32.6 22.9	31.7 24.9	33.0 23.5	32.9 22.5	31.8 23.7	27.8	28.5
7. จ.ปัตตานี	Pattani	32.2 22.5	33.0 22.0	33.2 22.8	33.1 21.5	34.4 22.9	34.0 22.7	.. 23.0	33.3 22.5	27.9	..
8. จ.นราธิวาส	Narathiwat	.. 23.0	32.0 21.6	32.5 22.0	33.0 22.5	33.0 23.0	33.5 23.5	33.0 23.3	32.8 22.7	27.8	27.7
<u>ภาคใต้ฝั่งตะวันตก</u>	<u>Southern Thailand West Coast</u>										
1. จ.ระนอง	Ranong	35.0 22.1	34.5 22.4	34.2 23.0	33.5 22.2	35.0 22.8	33.9 23.0	32.5 22.8	34.1 22.6	28.4	28.4
2. จ.ภูเก็ต	Phuket	.. 22.0	32.3 22.2	33.7 22.6	.. 23.6	.. 23.7	32.5 24.4	.. 24.1	.. 23.2	..	28.3
3. จ.ตรัง	Trang	34.1 23.0	36.2 22.9	35.4 22.1	35.4 22.9	34.0 23.2	34.5 23.0	34.0 22.6	34.8 22.8	28.8	29.0

แก้ไขเพิ่มเติมรายงานอากาศประจำสัปดาห์ฉบับที่ ๑๖/๒๕๑๐ เนื่องจากได้รับรายงานภายหลัง

Correction in weekly weather report No. **16/1967** for late report rainfall data

สถานีฝน	Station	วันที่และจำนวนน้ำฝนเป็นมิลลิเมตร Date and amount of rainfall in m.m. เมษายน April							ฝนรวม ม.ม. Total m.m.	ฝนรวมตั้งแต่ 1 ม.ค. Accumulative rain-fall Since Jan. 1	
		10	11	12	13	14	15	16		ฝนจริง Actual	สูง(+)ต่ำ(-) กว่าปกติ Above(+) Below(-) Normal
ภาคเหนือ	**Northern Part**										
จ.อ.หางดง	**Hang Dong**							2.9	2.9		
จ.อ.ฮอด	**Hot**						6.4		6.4		
จ.อ.ป่าซาง	**Pasang**							6.5	6.5		
จ.อ.น้ำปาด	**Nam Pat**							19.3	19.3		
จ.อ.บางกระทุ่ม	**Bang Kratum**			3.3			8.5		11.8		
ภาคตะวันออกเฉียงเหนือ	**Northeastern Part**										
จ.อ.ชนบท	**Chonnabot**						5.0		9.4		
จ.อ.ยางตลาด	**Yang Talat**				2.8				66.5		
จ.อ.กันทรวิชัย	**Kanthara Wichai**						23.2		52.4		
จ.อ.กมลาไสย	**Kamalasai**						26.5		44.3		
จ.อ.อาจสามารถ	**At Samat**						24.5		24.5		
จ.อ.โชคชัย	**Chok Chai**						2.4		7.6		
จ.อ.ครบุรี	**Khonburi**						3.1		17.6		
จ.อ.รัตนบุรี	**Rattanaburi**							3.5	13.9		
จ.อ.เขมราฐ	**Khemmarat**						0.5		12.2		
จ.อ.เดชอุดม	**Det Udom**							2.5	13.8		
ภาคกลาง	**Central Part**										
จ.อ.ลาดยาว	**Lat Yao**						5.8		7.5		
จ.อ.บ้านไร่	**Ban Rai**					20.0	8.5		28.5		
จ.จ.ชัยนาท	**Chainat**					13.0	20.1		33.1	37.1	- 64.4
จ.อ.ชัยบาดาล	**Chai Badan**						13.6		53.6		
จ.จ.สุพรรณบุรี	**Suphanburi**							11.2	89.6	95.3	- 8.2
จ.อ.เดิมบางนางบวช	**Doembang Nangbuat**							12.1	12.1		
จ.อ.ศรีประจันต์	**Si Prachan**							56.0	97.0		
จ.อ.บางปลาม้า	**Bang Pla Ma**						16.1	1.0	50.1		
จ.อ.สองพี่น้อง	**Song Phi Nong**							34.6	57.8		
จ.อ.วิเชียรชาญ	**Wiset ChaiChan**							3.8	24.5		

สถานีฝน	Station	วันที่และจำนวนน้ำฝนเป็นมิลลิเมตร Date and amount of rainfall in m.m. เมษายน April							ฝนรวม ม.ม. Total m.m.	ฝนรวมตั้งแต่ 1 ม.ค. Accumulative rainfall Since Jan.	
		10	11	12	13	14	15	16		ฝนจริง Actual	สูง(+)ต่ำ(-)กว่าปกติ Above(+) Below(-) Normal
38.อ.ท่าเรือ	Tha Rua						9.8		22.1		
39.อ.ผักไห่	Phak Hai							4.0	8.3		
40.อ.บางบาล	Bang Ban						2.4	8.6	11.0		
41.อ.บางไทร	Bang Sai						2.1	2.4	4.5		
46.อ.ปากพลี	Pak Phli							3.8	3.8		
48.อ.บ้านสร้าง	Ban Sang							20.9	20.9		
54.จ.ปทุมธานี	Pathum Thani						16.5	T	16.5	26.8	- 84.2
55.อ.ธัญบุรี	Thanyaburi							18.8	21.6		
57.อ.บางบัวทอง	Bang Bua Thong						1.8		4.1		
60.อ.ทองผาภูมิ	Thong Pha Phum					23.2			54.1		
64.อ.พนมทวน	Phanom Thuan				17.9		8.3		26.2		
86.จ.สมุทรสาคร	Samut Sakhon							9.4	13.6	26.7	- 56.1
อ่าวไทยฝั่งตะวันออก	Gulf of Thailand East Coast										
3.อ.พนัสนิคม	Phanat Nikhom							60.7	64.5		
4.อ.บ้านบึง	Ban Bung						28.6	15.4	63.7		
15.อ.มะขาม	Makham							15.1	15.1		
16.อ.ขลุง	Khlung							25.8	25.8		
17.จ.ตราด	Trat							15.3	38.9	75.7	-222.3
18.อ.เขาสมิง	Khao Saming						50.0		59.3		
อ่าวไทยฝั่งตะวันตก	Gulf of Thailand West Coast										
16.อ.ท่าศาลา	Tha Sala							26.3	26.3		
18.อ.ทุ่งสง	Thung Song							0.5	23.4		
20.อ.ปากพนัง	Pak Phanang							17.1	32.6		
21.จ.พัทลุง	Phatthalung							13.9	28.7	726.5	+377.5
22.อ.เขาชัยสน	Khao Chai Son							4.5	4.5		
28.อ.หนองจิก	Nong Chik							16.5	16.5		
29.อ.ยะหริ่ง	Yaring							42.1	42.1		
30.อ.ปะนาเระ	Panare							0.7	0.7		
35.อ.ระแงะ	Ra Ngae							10.0	10.0		

สถานีฝน	Station	วันที่และจำนวนน้ำฝนเป็นมิลลิเมตร Date and amount of rainfall in m.m. เมษายน April							ฝนรวม มม. Total m.m.	ฝนรวมตั้งแต่ 1 ม.ค. Accumulative rain-fall Since Jan. 1	
		10	11	12	13	14	15	16		ฝนจริง Actual	สูง(+)ต่ำ(-) กว่าปกติ Above(+) Below(-) Normal
.อ.ตากใบ	Tak Bai							20.8	20.8		
ภาคใต้ฝั่งตะวันตก	Southern Thailand West Coast										
.จ.พังงา	Phang Nga							44.1	82.0	225.6	-112.8
.อ.ตะกั่วป่า	Takua Pa							27.5	101.5		
.อ.ท้ายเหมือง	Thai Muang							32.7	44.3		
.อ.ตะกั่วทุ่ง	Takua Thung						36.8	6.4	83.2		
.อ.คลองหอม	Khlong Thom							8.2	29.1		

กรมอุตุนิยมวิทยา สำนักนายกรัฐมนตรี

รายงานอากาศประจำสัปดาห์ ระหว่างวันที่ ๒๔ ถึง ๓๐ เมษายน ๒๕๑๐

และ

การคาดหมายลักษณะอากาศ ระหว่างวันที่ ๑ ถึง ๗ พฤษภาคม ๒๕๑๐

ฉบับที่ ๑๘/๒๕๑๐

พลเรือโท สนิธ เวสารัชชนันท์

อธิบดีกรมอุตุนิยมวิทยา

METEOROLOGICAL DEPARTMENT
OFFICE OF THE PRIME MINISTER
BANGKOK THAILAND

WEEKLY WEATHER REPORT

DURING THE PERIOD 24 — 30, APRIL 1967

AND

WEATHER OUTLOOK

DURING MAY 1 — 7, 1967

No. 18 / 1967

Sanit Vesa — rajananda

Vice Admiral, Director General

ATMOSPHERIC SCIENCES LIBRARY
MAY 10 1967
E. S. S. A.
U. S. Dept. of Commerce

การคาดหมายลักษณะอากาศใน ๗ วันข้างหน้า
ตั้งแต่วันที่ ๑ - ๗ พฤษภาคม ๒๕๑๐

ลักษณะทั่วไป

บริเวณความกดอากาศสูงในประเทศจีนหวีกำลังแรงขึ้นและคาดว่าจะแผ่ลงมาทางใต้จนถึงประเทศไทย ลักษณะเช่นนี้จะทำให้มีฝนหรือพายุฝนฟ้าคะนองและมีลมกระโชกแรงเป็นบางแห่ง โดยเฉพาะในภาคเหนือ ภาคตะวันออกเฉียงเหนือ และตอนเหนือของภาคกลางและภาคตะวันออกในระยะครึ่งหลังของสัปดาห์

ภาคเหนือ ภาคตะวันออกเฉียงเหนือ ภาคกลาง ภาคตะวันออก ด้าวไทยฝั่งตะวันออก	อากาศโปร่งเป็นส่วนมากกับจะมีฝนหรือฝนฟ้าคะนองเป็นบางแห่ง เว้นแต่ในระยะครึ่งหลังของสัปดาห์จะมีฝนหรือพายุฝนฟ้าคะนองกับมีลมกระโชกแรงเป็นบางแห่ง โดยเฉพาะในภาคเหนือ ภาคตะวันออกเฉียงเหนือและตอนเหนือของภาคกลางและภาคตะวันออก คาดว่า อุณหภูมิจะสูงขึ้นทั่วไปในระยะครึ่งแรกของสัปดาห์
ด้าวไทยฝั่งตะวันตก	ตลอดสัปดาห์อากาศโปร่งเป็นส่วนมาก
ภาคใต้ฝั่งตะวันตก	ตลอดสัปดาห์จะมีฝนหรือฝนฟ้าคะนองเป็นบางแห่ง
พระนครและธนบุรี	ตลอดสัปดาห์อากาศโปร่งเป็นส่วนมากกับจะมีฝนหรือฝนฟ้าคะนองเป็นบางแห่ง เว้นแต่ในระยะตอนปลายสัปดาห์จะมีฝนหรือฝนฟ้าคะนองเป็นแห่ง ๆ คาดว่าอุณหภูมิจุณหภูมิจะสูงขึ้นทั่วไปในระยะต้นสัปดาห์

กรมอุตุนิยมวิทยา

๑ พ.ค.๑๐

Weather Outlook for the next seven days

From May 1 - 7, 1967

General Situation

The high pressure area in China will intensify and extend southward to cover Thailand. This condition will cause isolated showers or thundershowers with gust especially in the Northern, Northeastern and the northern portion of Central part in second half of the week.

Northern Part: Northeastern Part: Central Part: Eastern Part: Gulf of Thailand, East Coast:	Fair weather, with isolated showers or thunderstorms except for isolated showers or thunderstorms with gusty winds particularly in Northern, Northeastern parts and northern portion of Central and Eastern parts in the second half of the week. Increase in temperature is expected during the first half of the week.
Gulf of Thailand, West Coast:	Throughout the week fair weather.
Southern Thailand, West Coast:	Throughout the week isolated showers or thundershowers.
Bangkok and Thonburi:	Throughout the week, fair weather with isolated showers or thundershowers, except for scattered showers or thundershowers toward end of the week. Increase in temperature is expected during the early period of the week.

Meteorological Department
1 / 5 / 1967

สรุปลักษณะอากาศทั่วไปในรอบสัปดาห์
ตั้งแต่วันที่ ๒๔ - ๓๐ เมษายน ๒๕๑๐

๑. ในประเทศไทยมีแนวปะทะระหว่างกระแสลมฝ่ายตะวันออกจากทะเลจีนใต้กับกระแสลมฝ่ายตะวันตกจากอ่าวเบงกอลเกือบตลอดสัปดาห์ ทำให้มีฝนตกทั่วไปกับมีลมกระโชกแรงเป็นบางแห่ง ส่วนตอนสุดสัปดาห์แนวปะทะนี้อ่อนกำลังลงจึงมีฝนน้อยและอากาศร้อนขึ้น

๒. ในระยะครึ่งแรกของสัปดาห์มีฝนเล็กน้อยถึงปานกลางกับมีฝนหนักเป็นบางแห่งในภาคเหนือกับภาคตะวันออกเฉียงเหนือ ส่วนภาคอื่นมีฝนทั้งในตอนต้นและตอนกลางสัปดาห์ ในตอนปลายสัปดาห์อากาศโปร่งเป็นส่วนมาก

๓. ในระหว่างสัปดาห์ อุณหภูมิที่สูงสุดในภาคต่าง ๆ ของประเทศไทยปรากฏดังนี้.-

ภาคเหนือ	๓๙.๖ °ซ. ที่ จ.อุตรดิตถ์,จ.ตาก	เมื่อวันที่	๓๐ เม.ย.
ภาคตะวันออกเฉียงเหนือ	๓๘.๕ °ซ. ที่ จ.ขอนแก่น	"	๓๐ "
ภาคกลาง	๓๘.๔ °ซ. ที่ จ.สุพรรณบุรี	"	๓๐ "
อ่าวไทยฝั่งตะวันออก	๓๕.๖ °ซ. ที่ ต.บ้านเพ อ.เมือง จ.ระยอง	"	๒๔ "
อ่าวไทยฝั่งตะวันตก	๓๕.๒ °ซ. ที่ จ.ชุมพร	"	๓๐ "
ภาคใต้ฝั่งตะวันตก	๓๕.๘ °ซ. ที่ จ.ตรัง	"	๓๐ "

กรมอุตุนิยมวิทยา

๑ พ.ค. ๑๐

General Situation

Period April 24 - 30, 1967

1. A convergence zone between easterly wind from South China Sea and westerly wind from the Bay of Bengal prevailed over Thailand almost throughout the week. Such condition caused widespread rainfall with isolated gusty winds. This convergence zone was weakening during the weekend and consequently rainfall became less and it was rather hot.

2. Widespread light to moderate rains with isolated heavy falls was reported in the Northern and Northeastern parts during the first half of the week while it occurred in the other part during the early and middle periods of the week. Fair weather was experienced during the end of the week.

3. During the week, the highest temperature in the various part of Thailand were as follows:-

Northern Part	39.6° C.at Uttaradit, Tak	on Apr.	30
Northeastern Part	38.5° C.at Khon Kaen	"	30
Central Part	38.4° C.at Suphanburi	"	30
Gulf of Thailand East Coast	35.6° C.at Ban Phe, Rayong	"	24
Gulf of Thailand West Coast	35.2° C.at Chumphon	"	30
Southern Thailand West Coast	35.8° C.at Trang	"	30

Meteorological Department
1 / 5 / 1967

ข่าวอากาศเพื่อการเกษตรประจำสัปดาห์

ระหว่างวันที่ ๒๔ - ๓๐ เมษายน ปรากฏว่าในระยะครึ่งแรกของสัปดาห์มีฝนเล็กน้อยถึงปานกลางทั่วไป กับมีฝนหนักเป็นบางแห่งในภาคเหนือกับภาคตะวันออกเฉียงเหนือ ส่วนภาคอื่น ๆ มีฝนทั้งในตอนต้นและตอนกลางสัปดาห์ ในตอนปลายสัปดาห์อากาศโปร่งเป็นส่วนมาก

ข้อควรระวัง

ในระยะครึ่งแรกของสัปดาห์นี้คาดว่าภาคเหนือ ภาคตะวันออกเฉียงเหนือ ภาคกลาง ภาคตะวันออกและอ่าวไทยฝั่งตะวันออกอากาศจะร้อนอบอ้าวและมีฝนน้อย ฉะนั้นกสิกรจึงควรเตรียมป้องกันการระบาดของแมลงศัตรูพืชบางชนิดจำพวกหนอนกระทู้และเพลี้ยต่าง ๆ

ในระยะครึ่งหลังของสัปดาห์คาดว่าจะมีฝนหรือพายุฝนฟ้าคะนองกับมีลมกระโชกแรงเป็นบางแห่งโดยเฉพาะในภาคเหนือ ภาคตะวันออกเฉียงเหนือและตอนเหนือของภาคกลางและภาคตะวันออก กสิกรจึงควรระมัดระวังความเสียหายและอันตรายอันเนื่องจากพายุลมแรงไว้ด้วย.

กองอากาศเกษตร กรมอุตุนิยมวิทยา

๑ พ.ค.๑๐

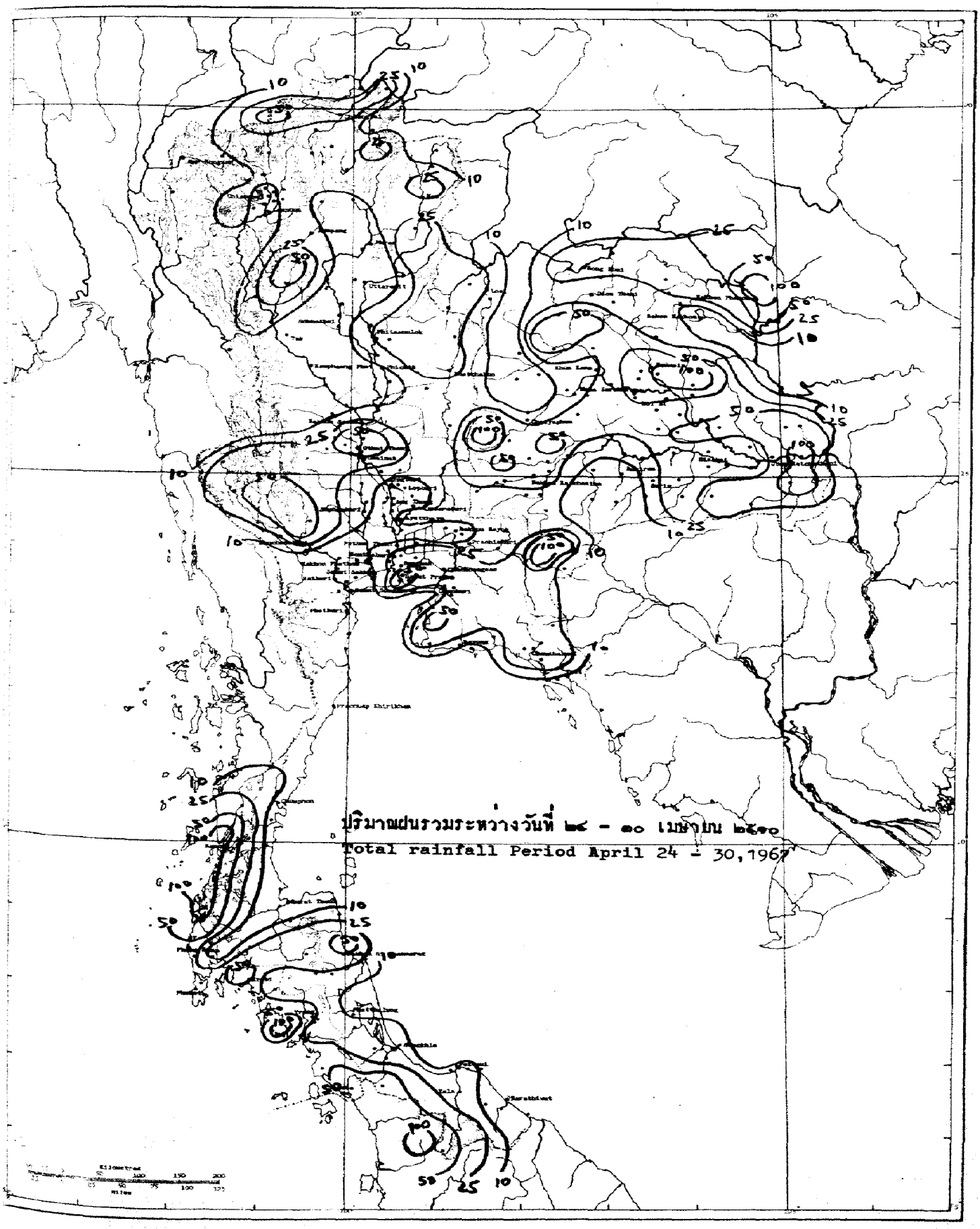
ปริมาณฝนรวมระหว่างวันที่ ๒๔ - ๓๐ เมษายน ๒๕๑๐
Total rainfall Period April 24 - 30,1967

สถานีฝน	Station	วันที่และจำนวนน้ำฝนเป็นมิลลิเมตร Date and amount of rainfall in m.m. เมษายน April							ฝนรวม ม.ม. Total m.m.	ฝนรวมตั้งแต่ 1 ม.ค. Accumulative rain-fall Since Jan.1	
		24	25	26	27	28	29	30		ฝนจริง Actual	สูง(+)ต่ำ(-) กว่าปกติ Above(+) Below(-) Normal
ภาคเหนือ	Northern Part										
1.จ.เชียงราย	Chiangrai*	8.2		24.6	7.4				40.2	124.5	+ 18.8
2.อ.แม่สาย	Mae Sai	..	..	..	..	..	..	..	..		
3.อ.เชียงแสน	Chiangsaen			15.2					15.2		
4.อ.เชียงของ	Chiangkhong			37.2					37.2		
5.อ.แม่จัน	Mae Chan				18.4				18.4		
6.อ.แม่สรวย	Mae Sruai								0.0		
7.อ.เทิง	Thoeng				5.7				5.7		
8.อ.เชียงคำ	Chiangkham	24.2		16.0					40.2		
9.อ.พาน	Phan	8.1			6.4				14.5		
10.อ.เวียงป่าเป้า	Wing Pa Pao				10.8				10.8		
11.อ.พะเยา	Phayao	9.4			3.6				13.0		
12.จ.แม่ฮ่องสอน	Mae Hongson*	T	7.9	T					7.9	67.0	+ 10.1
13.อ.ปาย	Pai								0.0		
14.อ.ขุนยวม	Khun Yaum								0.0		
15.อ.แม่สะเรียง	Mae Sariang*		0.1						0.1	17.0	- 80.3
16.จ.เชียงใหม่	Chiangmai*	5.1		T					5.1	40.5	- 59.9
17.อ.ฝาง	Fang			53.6					53.6		
18.อ.เชียงดาว	Chiangdao	12.8	1.8						14.6		
19.อ.แม่แตง	Mae Taeng	10.4							10.4		
20.อ.แม่ริม	Mae Rim								0.0		
21.อ.สันทราย	San Sai	T							T		
22.อ.ดอยสะเก็ด	Doi Saket	14.5							14.5		
23.อ.สันกำแพง	San Kamphaeng	20.3		6.8					27.1		
24.อ.หางดง	Hang Dong	0.9		2.8					3.7		
25.อ.สารภี	Saraphi			3.5					3.5		
26.อ.สันป่าตอง	San Pa Tong								0.0		
27.อ.จอมทอง	Chom Thong	16.0							16.0		
28.อ.ฮอด	Hot								0.0		
29.จ.ลำพูน	Lamphun	..	..	..	..	..	..	..	..	..	..
30.อ.ป่าซาง	Pasang								0.0		
31.จ.ลำปาง	Lampang*	14.7	0.5	T	6.2				21.4	48.8	- 77.5
32.อ.งาว	Ngao	..	..	..	..	..	..	..	..		
33.อ.แจ้ห่ม	Chae Hom			8.3					8.3		
34.อ.เกาะคา	Ko Kha	5.2	1.4	11.5	4.2				22.3		
35.อ.สบปราบ	Sop Prap		60.2		3.3				63.5		
36.อ.เถิน	Thoen	T	T						T		
37.จ.แพร่	Phrae Airport*	2.6	1.0						3.6	117.7	- 19.9
38.อ.สูงเม่น	Sung Men								0.0		
39.จ.น่าน	Nan*	43.6	1.4						45.0	168.3	+ 16.0

สถานีฝน	Station	วันที่และจำนวนน้ำฝนเป็นมิลลิเมตร Date and amount of rainfall in m.m. เมษายน April 24	25	26	27	28	29	30	ฝนรวม ม.ม. Total m.m.	ฝนรวมตั้งแต่ 1 ม.ค. Accumulative rain-fall Since Jan. 1 ฝนจริง Actual	สูง(+)ต่ำ(-) กว่าปกติ Above(+) Below(-) Normal
40.อ.ทุ่งช้าง	Thung Chang	..	..	..	..	..	..	..	..		
41.อ.ปัว	Pua	11.4							11.4		
42.อ.นาน้อย	Na Noi	6.3	5.5		24.0				35.8		
43.จ.อุตรดิตถ์	Uttaradit*	6.1							6.1	60.1	- 86.1
44.อ.ลับแล	Lap Lae	9.2							9.2		
45.อ.น้ำปาด	Nam Pat	13.5	23.3		1.6				38.4		
46.จ.ตาก	Tak	..	..	..	..	..	..	..	..		
47.เขื่อนภูมิพล	Bhumibol Dam*	..	..	..	..	..	..	..	..		
48.อ.บ้านตาก	Ban Tak		20.2						20.2		
49.สนามบินตาก	Tak Airport*	T	T		0.2	0.3			0.5	31.8	- 42.0
50.อ.แม่สอด	Mae Sot*		T						T	74.6	+ 8.8
51.จ.สุโขทัย	Sukhothai	..	..	..	..	..	..	..	..	84.2	..
52.อ.สวรรคโลก	Sawankhalok		2.1			1.3			3.4		
53.อ.กงไกรลาศ	Kongkrailat		18.0						18.0		
54.อ.ศรีสำโรง	Si Samrong								0.0		
55.จ.พิษณุโลก	Phitsanulok*		20.2		T	T	4.3		24.5	122.8	- 17.0
56.อ.พรหมพิราม	Phrom Phiram								0.0		
57.อ.วังทอง	Wang Thong								0.0		
58.อ.บางกระทุ่ม	Bang Kratum								0.0		
59.จ.กำแพงเพชร	Kamphaeng Phet				4.5				4.5	23.1	- 42.4
60.อ.คลองขลุง	Khlong Khlung		5.3						5.3		
61.อ.ขาณุวรลักษบุรี	Khanu Woralakburi		T	T	T				T		
62.จ.พิจิตร	Phichit								0.0	26.5	- 70.6
63.อ.ตะพานหิน	Taphanhin								0.0		
64.อ.บางมูลนาค	Bang Munnak	2.6							2.6		
65.จ.เพชรบูรณ์	Phetchabun*		31.0	2.7	0.2				33.9	198.9	+ 28.2
66.อ.หล่มเก่า	Lom Kao			T					T		
67.อ.หล่มสัก	Lom Sak	11.7	2.5	4.4	0.7	6.5			25.8		
68.อ.ชนแดน	Chon Daen	..	..	..	..	..	..	..	..		
69.อ.วิเชียรบุรี	Wichianburi	4.4	0.5		6.2				11.1		
ภาคตะวันออกเฉียงเหนือ	**Northeastern Part**										
1.จ.เลย	Loei*	13.0	4.8	7.0	2.1		0.2		27.1	144.9	- 55.6
2.อ.เชียงคาน	Chiangkhan		5.1	9.0					14.1		
3.อ.ท่าลี่	Tha Li		10.2	20.8	1.6				32.6		
4.อ.ด่านซ้าย	Dan Sai		22.5		4.5				27.0		
5.อ.วังสะพุง	Wang Saphung	12.5	1.5						14.0		
6.จ.หนองคาย	Nong Khai*		T	27.2			0.5		27.7	166.1	+ 55.7
7.อ.บึงกาฬ	Bung Kan	..	..	..	..	..	..	..	..		
8.อ.โพนพิสัย	Phon Phisai	28.0							28.0		
9.อ.ท่าบ่อ	Tha Bo			33.4		1.1	1.5		36.0		

สถานีฝน	Station	วันที่และจำนวนน้ำฝนเป็นมิลลิเมตร Date and amount of rainfall in m.m. เมษายน April							ฝนรวม มม. Total m.m.	ฝนรวมตั้งแต่ 1 ม.ค. Accumulative rain-fall Since Jan.1	
		24	25	26	27	28	29	30		ฝนจริง Actual	สูง(+)ต่ำ(-)กว่าปกติ Above(+) Below(-) Normal
10.จ.อุดรธานี	Udon Thani*	2.5	T	T	18.6				21.1	104.2	- 24.2
11.อ.บ้านผือ	Ban Phu								0.0		
12.อ.เพ็ญ	Phen								0.0		
13.อ.หนองหาร	Nong Han			22.7					22.7		
14.อ.หนองบัวลำภู	Nong Bua Lamphu								0.0		
15.จ.สกลนคร	Sakon Nakhon*		T	0.3	1.7				2.0	96.0	- 57.0
16.อ.วานรนิวาส	Wanon Niwat								0.0		
17.อ.ส่วางแดนดิน	Sawang Daen Din				25.3				25.3		
18.อ.พรรณานิคม	Phanna Nikhom								0.0		
19.จ.นครพนม	Nakhon Phanom*				0.6	6.5	1.0	110.4	118.5	243.6	+ 96.3
20.อ.บ้านแพง	Ban Phaeng	19.2	8.9	1.3					29.4		
21.อ.ท่าอุเทน	Tha Uten								0.0		
22.อ.นาแก	Na Kae				6.6				6.6		
23.อ.ธาตุพนม	That Phanom				24.9				24.9		
24.อ.มุกดาหาร	Mukdahan*	T	T	2.5	0.5				3.0	92.2	- 10.2
25.จ.ชัยภูมิ	Chaiyaphum*	0.6	3.3	5.1	T				9.0	170.2	+ 41.9
26.อ.ภูเขียว	Phu Khieo		2.7						2.7		
27.อ.เกษตรสมบูรณ์	Kaset Sombun		3.6						3.6		
28.อ.คอนสวรรค์	Khon Sawan		9.0						9.0		
29.อ.จตุรัส	Chaturat	12.2	25.2		T				37.4		
30.อ.บำเหน็จณรงค์	Bamnet Narong	17.3	104.0	6.0					127.3		
31.จ.ขอนแก่น	Khon Kaen*	2.9	1.9	2.7	T				7.5	64.3	- 79.9
32.อ.น้ำพอง	Nam Phong	32.4							32.4		
33.อ.ภูเวียง	Phu Wiang	1.3	0.5		47.6	31.3			80.7		
34.อ.ชุมแพ	Chum Phae		3.2						3.2		
35.อ.มัญจาคีรี	Mancha Khiri	8.2	22.0		11.2				41.4		
36.ต.ชนบท	Chonnabot	5.6	6.5		9.3				21.4		
37.อ.บ้านไผ่	Ban Phai	0.6	8.0						8.6		
38.อ.พล	Phon	13.1	20.3	2.0	1.0				36.4		
39.จ.มหาสารคาม	Maha Sarakham	5.4	5.6	40.3	11.3				62.6	81.0	- 29.0
40.อ.โกสุมพิสัย	Kosum Phisai	1.4	6.9	16.9	14.4		0.1		39.7		
41.อ.บรบือ	Borabu		10.3						10.3		
42.อ.พยัคฆภูมิพิสัย	Phayakphum Phisai	11.8	10.7	7.8	9.9				40.2		
43.จ.กาฬสินธุ์	Kalasin	32.1	2.8	22.6					57.5	113.0	- 52.5
44.อ.สหัสขันธ์	Sahatkhan	..	..	..	..	..	..	..	..		
45.อ.ยางตลาด	Yang Talat	11.9	3.6	66.3	7.4		3.1		92.3		
46.อ.กันทรวิชัย	Kanthara Wichai		5.2	38.5	21.6				65.3		
47.อ.กมลาสัย	Kamalasai	3.5	4.2	114.2	6.2				128.1		
48.จ.ร้อยเอ็ด	Roi Et*	3.8	1.8	33.3	1.5				40.4	85.9	- 54.8
49.อ.โพนทอง	Phon Thong	29.5	T	43.4	46.7				119.6		

สถานีฝน	Station	วันที่และจำนวนน้ำฝนเป็นมิลลิเมตร Date and amount of rainfall in m.m. เมษายน April 24	25	26	27	28	29	30	ฝนรวม ม.ม. Total m.m.	ฝนรวมตั้งแต่ 1 ม.ค. Accumulative rain-fall Since Jan. 1 ฝนจริง Actual	สูง(+)ต่ำ(-)กว่าปกติ Above(+) Below(-) Normal
9.อ.ธวัชบุรี	Thawatburi			50.0	8.0				58.0		
1.อ.อาจสามารถ	At Samat	32.5	3.5		11.3				47.3		
2.อ.เลิศภูมิ	Selaphum	3.8	1.9		28.3				34.0		
3.อ.จตุรพักตรพิมาน	Chaturaphak Phiman	20.2	4.0		42.0				66.2		
4.อ.เกษตรวิสัย	Kaset Wisai				33.3				33.3		
5.อ.พนมไพร	Phanom Phrai	..	..	..	..	..	..	..	..		
6.อ.สุวรรณภูมิ	Suwannaphum	22.4	19.4	0.6	8.4				50.8		
7.จ.นครราชสีมา	Nakhon Ratchasima*		20.0	T	6.2		T		26.2	98.6	- 61.8
8.อ.บัวใหญ่	Bua Yai	45.0							45.0		
9.อ.คง	Khong	68.2			15.5				83.7		
0.อ.ด่านขุนทด	Dan Khunthot		10.0	21.0	6.8				37.8		
1.อ.โนนไทย	Non Thai	24.8	1.2		27.6				53.6		
2.อ.โนนสูง	Non Sung		2.0						2.0		
3.อ.พิมาย	Phimai	20.4							20.4		
4.อ.ปากช่อง	Pak Chong	..	..	..	..	..	..	..	..		
5.อ.สีคิ้ว	Si Khiu		2.6	36.3					38.9		
6.อ.สูงเนิน	Sung Noen	9.3	10.8	3.8					23.9		
7.อ.จักราช	Chakkarat	..	..	..	..	..	..	..	..		
8.อ.ปักธงชัย	Pak Thong Chai		13.4	0.3					13.7		
9.อ.โชคชัย	Chok Chai	0.2	2.0		17.3	7.8			27.3		
0.อ.ครบุรี	Khonburi	T	1.2	4.3	5.4	5.4			16.3		
1.จ.บุรีรัมย์	Burirum	..	..	..	..	..	..	..	..	130.0	..
2.อ.พุทไธสง	Phutthai Song	0.2	6.9	0.6	4.8				12.5		
3.อ.สตึก	Satuk			9.5	2.5				12.0		
4.อ.ลำปลายมาศ	Lam Plai Mat	5.1							5.1		
5.อ.นางรอง	Nang Rong	1.0			4.7				5.7		
6.อ.ประโคนชัย	Prakhon Chai								0.0		
7.จ.สุรินทร์	Surin*				2.8				2.8	229.6	+109.5
8.อ.ท่าตูม	Tha Tum								0.0		
9.อ.รัตนบุรี	Rattanaburi	10.4		2.5					12.9		
0.อ.ศรีขรภูมิ	Si Khoraphum	3.1		25.5					28.6		
1.อ.ปราสาท	Prasat	8.9							8.9		
2.อ.สังขะ	Sangkha			28.5					28.5		
3.จ.ศรีสะเกษ	Sisaket								0.0	29.0	- 78.8
4.อ.ราษีไศล	Rasisalai		29.5		1.2				30.7		
5.อ.อุทุมพรพิสัย	Uthumphon Phisai								0.0		
6.อ.กันทรารมย์	Kanthararom		31.9						31.9		
7.อ.ขุขันธ์	Khukhan	17.0		16.0		32.0			65.0		
8.อ.กันทราลักษณ์	Kantharalak								0.0		
9.จ.อุบลราชธานี	Ubon Ratchathani*	2.6	34.8	1.5		8.5			47.4	182.4	+ 36.7

สถานีฝน	Station	วันที่และจำนวนน้ำฝนเป็นมิลลิเมตร Date and amount of rainfall in m.m. เมษายน April 24	25	26	27	28	29	30	ฝนรวม ม.ม. Total m.m.	ฝนรวมตั้งแต่ 1 ม.ค. Accumulative rain-fall Since Jan.1 ฝนจริง Actual	สูง(+)ต่ำ(-)กว่าปกติ Above(+) Below(-) Normal
90. อ.ชานุมาน	Chanuman	..	..	..	..	..	..	..	..		
91. อ.เขมราฐ	Khemmarat			10.7					10.7		
92. อ.อำนาจเจริญ	Amnat Charoen	24.9		21.8					46.7		
93. อ.ยะโสธร	Yasothon	19.7	13.1		15.3				48.1		
94. อ.คำเขื่อนแก้ว	Kham Khuan Kaeo	5.0	38.0	15.0					58.0		
95. อ.ตระการพืชผล	Trakan Phut Phon	38.4	16.0	14.0					68.4		
96. อ.มหาชนะชัย	Maha Chana Chai	2.5	18.1		2.8				23.4		
97. อ.เขื่องใน	Khuang Nai		57.5		1.0	15.8			74.3		
98. อ.โขงเจียม	Khong Chiam			50.6					50.6		
99. อ.พิบูลมังษาหาร	Phibun Mangsahan			120.3					120.3		
100. อ.เดชอุดม	Det Udom			113.5					113.5		
<u>ภาคกลาง</u>	<u>Central Part</u>										
1. จ.นครสวรรค์	Nakhon Sawan*				22.8				22.8	115.9	- 27.3
2. อ.บรรพตพิสัย	Banphot Phisai			1.5					1.5		
3. อ.ลาดยาว	Lat Yao								0.0		
4. อ.ชุมแสง	Chumsaeng	21.9	T						21.9		
5. อ.พยุหคีรี	Phayuha Khiri					64.3			64.3		
6. จ.อุทัยธานี	Uthai Thani				44.0	40.0			84.0	84.0	- 39.9
7. อ.หนองฉาง	Nong Chang				35.1				35.1		
8. อ.ทับทัน	Thab Than				17.9				17.9		
9. อ.หนองขาหย่าง	Nong Kha Yang	16.2			38.0				54.2		
10. อ.บ้านไร่	Ban Rai	..	..	..	..	..	..	..	..		
11. จ.ชัยนาท	Chainat	16.4	0.2						16.6	90.7	- 60.3
12. อ.มโนรมย์	Manorom					43.1			43.1		
13. อ.วัดสิงห์	Wat Sing	17.2			5.9	6.4			29.5		
14. จ.สิงห์บุรี	Singburi	6.1							6.1	64.9	- 64.2
15. อ.อินทรบุรี	Inburi	28.0							28.0		
16. อ.บางระจัน	Bangrachan	10.3	1.5						11.8		
17. อ.พรหมบุรี	Phromburi		50.5						50.5		
18. จ.ลพบุรี	Lopburi*		3.2						3.2	108.7	- 41.7
19. อ.บ้านหมี่	Ban Mi	2.5	1.2		3.0				6.7		
20. อ.ไชยบาดาล	Chai Badan	1.8	12.4		0.8	4.9			19.9		
21. อ.ท่าวุ้ง	Tha Wung								0.0		
22. จ.สุพรรณบุรี	Suphanburi*	16.0	0.4						16.4	140.7	- 9.1
23. อ.เดิมบางนางบวช	Doembang Nangbuat	17.6	1.8						19.4		
24. อ.สามชุก	Sam Chuk								0.0		
25. อ.ศรีประจันต์	Si Prachan	2.0							2.0		
26. อ.บางปลาม้า	Bang Pla Ma								0.0		
27. อ.สองพี่น้อง	Song Phi Nong		7.1		0.4				7.5		
28. จ.อ่างทอง	Ang Thong								0.0	117.3	- 70.4

สถานีฝน	Station	วันที่และจำนวนน้ำฝนเป็นมิลลิเมตร Date and amount of rainfall in m.m. เมษายน April							ฝนรวม ม.ม. Total m.m.	ฝนรวมตั้งแต่ 1 ม.ค. Accumulative rain-fall Since Jan.1	
		24	25	26	27	28	29	30		ฝนจริง Actual	สูง(+)ต่ำ(-) กว่าปกติ Above(+) Below(-) Normal
.อ.โพธิ์ทอง	Pho Thong		5.3						5.3		
.อ.ไชโย	Chaiyo								0.0		
.อ.วิเศษไชยชาญ	Wiset Chaichan								0.0		
.อ.ป่าโมก	Pa Mok								0.0		
.จ.สระบุรี	Saraburi								0.0	58.0	- 98.1
.อ.บ้านหมอ	Ban Mo								0.0		
.อ.แก่งคอย	Kaeng Khoi								0.0		
.อ.หนองแค	Nong Khae	6.2	0.5		3.7				10.4		
.จ.พระนครศรีอยุธยา	Ayutthaya		6.6						6.6	124.4	- 4.5
.อ.ท่าเรือ	Tha Rua		5.3						5.3		
.อ.ผักไห่	Phak Hai								0.0		
.อ.บางบาล	Bang Ban			2.4		8.3			10.7		
.อ.บางไทร	Bang Sai		2.7						2.7		
.อ.เสนา	Sena								0.0		
.อ.บางปะอิน	Bang Pa-in	5.3							5.3		
.จ.นครนายก	Nakhon Nayok	0.1			0.4				0.5	36.6	-164.4
.อ.บ้านนา	Ban Na								0.0		
.อ.ปากพลี	Pak Phli								0.0		
.จ.ปราจีนบุรี	Prachinburi*	1.2	T				3.2		4.4	102.1	-105.3
.อ.บ้านสร้าง	Ban Sang	T	39.7						39.7		
.อ.ศรีมหาโพธิ์	Si Maha Pho		T						T		
.อ.กบินทร์บุรี	Kabinburi	16.2		T		0.1			16.3		
.อ.สระแก้ว	Sa Kaeo	4.1	0.6			30.4	3.4		38.5		
.อ.วัฒนานคร	Watthana Nakhon	31.4	79.0			4.8	6.2		121.4		
.อ.อรัญประเทศ	Aranyaprathet*	5.4			0.6	2.6	7.9		16.5	96.2	-122.3
.จ.ปทุมธานี	Pathum Thani	T	3.6						3.6	175.9	+ 32.5
.อ.ธัญบุรี	Thanyaburi								0.0		
.จ.นนทบุรี	Nonthaburi	7.2		6.6					13.8	40.6	- 91.6
.อ.บางบัวทอง	Bang Bua Thong	15.2	2.3		36.4				53.9		
.จ.กาญจนบุรี	Kanchanaburi*	T	51.0	0.2		0.5			51.7	132.3	- 21.6
.อ.สังขละบุรี	Sang Khlaburi	..	..	..	..	..	..	..	..		
.อ.ทองผาภูมิ	Thong Pha Phum		47.8						47.8		
.อ.ไทรโยค	Sai Yok	..	..	..	..	..	..	..	..		
.กิ่ง อ.ศรีสวัสดิ์	Si Sawat	..	..	..	..	..	..	..	..		
.อ.บ่อพลอย	Bo Phloi	..	..	..	..	..	..	..	..		
.อ.พนมทวน	Phanom Thuan		36.2						36.2		
.อ.ท่าม่วง	Tha Muang		5.2						5.2		
.จ.นครปฐม	Nakhon Pathom				T	T	T		T	112.9	- 30.6
.อ.นครชัยศรี	Nakhon Chai Si								0.0		
.จ.ธนบุรี (บางกอกน้อย)	Thonburi		34.2	15.5					49.7	63.4	+ 3.8

สถานีฝน	Station	วันที่และจำนวนน้ำฝนเป็นมิลลิเมตร Date and amount of rainfall in m.m. เมษายน April 24	25	26	27	28	29	30	ฝนรวม ม.ม. Total m.m.	ฝนรวมตั้งแต่ 1 ม.ค. Accumulative rainfall Since Jan.1 ฝนจริง Actual	สูง(+)ต่ำ(-)กว่าปกติ Above(+) Below(-) Normal
69.อ.บางขุนเทียน	Bang Khun Thian		14.4						14.4		
70.กรมอุตุนิยมวิทยา	Bangkok*	2.2	1.4	18.2	10.9	0.8			33.5	78.1	- 56.2
71.สนามบินดอนเมือง	Don Muang*	0.2	3.9		0.7	0.2			5.0	121.3	- 51.2
72.อ.บางเขน	Bang Khen	8.1	29.7		2.3				40.1	89.2	..
73.อ.มีนบุรี	Minburi	25.1			0.9				26.0		
74.อ.ลาดกระบัง	Lat Krabang	15.1							15.1		
75.อุตุฯบางนา	Bang Na*	0.2	3.0	1.6	51.4	0.3			56.5	111.3	..
76.จ.ฉะเชิงเทรา	Chachoengsao	..	..	..	..	..	..	..	..	179.3	..
77.อ.บ้านโพธิ์	Ban Pho	..	..	..	..	..	..	..	..		
78.จ.ราชบุรี	Ratburi		1.4			2.8			4.2	26.7	- 58.8
79.อ.บ้านโป่ง	Ban Pong								0.0		
80.อ.โพธาราม	Photharam								0.0		
81.อ.ดำเนินสดวก	Damnoen Saduak								0.0		
82.อ.ปากท่อ	Pak Tho								0.0		
83.จ.สมุทรสงคราม	Samut Songkhram								0.0	15.3	- 89.4
84.อ.บางคนที	Bang Khonthi								0.0		
85.อ.อัมพวา	Amphawa								0.0		
86.จ.สมุทรสาคร	Samut Sakhon		3.6						3.6	95.1	- 47.5
87.จ.สมุทรปราการ	Samut Prakan		7.8		60.0				67.8	142.2	- 3.8
88.อ.พระประแดง	Phrapradaeng			54.8	22.6				77.4		
89.ป้อมพระจุลฯ	Pom Phrachun*	..	..	..	..	..	..	..	..		
90.บางปู	Bang Pu*								0.0		
91.อ.บางพลี	Bang Phli	7.7	1.1	19.1					27.9		
<u>อ่าวไทยฝั่งตะวันออก</u>	<u>Gulf of Thailand East Coast</u>										
1.จ.ชลบุรี	Chonburi*	2.9	T	T	0.2				3.1	144.7	- 52.4
2.อ.พานทอง	Phan Thong	42.4							42.4		
3.อ.พนัสนิคม	Phanat Nikhom	16.1							16.1		
4.อ.บ้านบึง	Ban Bung				48.4				48.4		
5.อ.สีชัง	Si Chang*		0.5	0.2					0.7	31.2	..
6.อ.ศรีราชา	Si Racha								0.0		
7.อ.สัตหีบ	Sattahip*	0.3		43.9	0.5	T			44.7	157.0	- 72.6
8.จ.ระยอง	Rayong	8.1		4.6	0.8	8.3			21.8	56.9	-100.7
9.อ.บ้านค่าย	Ban Khai			21.2	7.8				29.0		
10.อ.บ้านเพ	Ban Phe*		1.7	3.4	1.7				6.8		
11.อ.แกลง	Klaeng		T	0.6	16.1				16.7		
12.จ.จันทบุรี	Chanthaburi*	7.8	30.8	T	T	1.7			40.3	249.7	- 65.4
13.อ.โป่งน้ำร้อน	Pong Namron								0.0		
14.อ.ท่าใหม่	Tha Mai								0.0		
15.อ.มะขาม	Makham		0.8	37.6					38.4		
16.อ.ขลุง	Khlung								0.0		

สถานีฝน	Station	วันที่และจำนวนน้ำฝนเป็นมิลลิเมตร Date and amount of rainfall in m.m. เมษายน April							ฝนรวม ม.ม. Total m.m.	ฝนรวมตั้งแต่ 1 ม.ค. Accumulative rain-fall Since Jan.1	
		24	25	26	27	28	29	30		ฝนจริง Actual	สูง(+)ต่ำ(-) กว่าปกติ Above(+) Below(-) Normal
จ.ตราด	Trat				7.0				7.0	246.8	- 139.1
อ.เขาสมิง	Khao Saming		25.2	14.8					40.0		
อ.แหลมงอบ	Laem Ngop					1.6			1.6		
อ.คลองใหญ่	Khlong Yai*			1.0					1.0	197.6	-240.7
ไทยฝั่งตะวันตก	Gulf of Thailand West Coast										
จ.เพชรบุรี	Phetburi								0.0	45.5	+ 2.0
อ.บ้านแหลม	Ban Laem								0.0		
อ.ชะอำ	Cha Am								0.0		
จ.ประจวบคีรีขันธ์	Prachuap Khirikhan*				T				T	114.2	- 97.8
อ.หัวหิน	Hua Hin*		2.8		T				2.8	29.7	- 90.7
จ.ชุมพร	Chumphon*		T	0.2		T			0.2	340.8	- 54.1
อ.ท่าแซะ	Tha Sae		0.9	20.0					20.9		
อ.สวี	Sawi								0.0		
อ.หลังสวน	Lang Suan								0.0		
จ.สุราษฎร์ธานี	Bandon*			2.9		T			2.9	393.6	+204.4
อ.ไชยา	Chaiya								0.0		
อ.พุนพิน	Phun Phin			3.2					3.2		
อ.บ้านนาสาร	Ban Nasan			4.0					4.0		
จ.นครศรีธรรมราช	Nakhon Si Thammarat*	21.3	7.2	3.1	7.4	24.7			63.7	897.9	+314.6
อ.สิชล	Sichon	..	..	..	..	..	..	..	..		
อ.ท่าศาลา	Tha Sala	34.3							34.3		
อ.ฉวาง	Chawang				17.5	8.5			26.0		
อ.ทุ่งสง	Thun Song		0.8	2.5		11.0			14.3		
อ.ร่อนพิบูลย์	Ron Phibun	..	..	..	..	..	..	..	..		
อ.ปากพนัง	Pak Phanang								0.0		
จ.พัทลุง	Phatthalung								0.0	763.5	+325.7
อ.เขาไชยสน	Khao Chai Son								0.0		
จ.สงขลา	Songkhla*	10.4	T	6.1		6.5			23.0	497.6	+209.3
อ.รัตภูมิ	Rattaphum								0.0		
อ.หาดใหญ่	Hat Yai	19.5							19.5		
อ.สะเดา	Sadao				52.3				52.3		
จ.ปัตตานี	Pattani*	0.9	T			T			0.9	689.3	+548.7
อ.หนองจิก	Nong Chik								0.0		
อ.ยะหริ่ง	Yaring		8.3		2.1				10.4		
อ.ปะนาเระ	Panare		12.5						12.5		
จ.ยะลา	Yala								0.0	742.4	..
อ.เบตง	Be Tong	4.4		7.4	81.7				93.5		
จ.นราธิวาส	Narathiwat*	4.3	T						4.3	1166.4	+530.0
อ.ยี่งอ	Yi Ngo		8.5						8.5		
อ.ระแงะ	Ra Ngae								0.0		

สถานีฝน	Station	วันที่และจำนวนน้ำฝนเป็นมิลลิเมตร Date and amount of rainfall in m.m. เมษายน April 24	25	26	27	28	29	30	ฝนรวม ม.ม. Total m.m.	ฝนรวมตั้งแต่ 1 ม Accumulative r -fall Since Jan ฝนจริง Actual	สูง(+)ต่ำ กว่าปก Above(Below(Norm
36.อ.ตากใบ	Tak Bai								0.0		
ภาคใต้ฝั่งตะวันตก	Southern Thailand West Coast										
1.จ.ระนอง	Ranong*	21.8		63.4	0.4	38.4			124.0	366.6	- 11.
2.อ.กระบุรี	Kraburi		17.8	4.6	9.3				31.7		
3.จ.พังงา	Phang Nga	0.3		0.6					0.9	344.9	- 89.
4.อ.ตะกั่วป่า	Takua Pa	35.2	9.1	18.4		6.3	8.9		77.9		
5.อ.ท้ายเหมือง	Thai Muang	2.5	2.7	T	1.1	24.1			30.4		
6.อ.ตะกั่วทุ่ง	Takua Thung			4.4	4.9				9.3		
7.จ.ภูเก็ต	Phuket*	0.4	6.6	10.0	8.4	4.6	4.2		34.2	260.5	..
8.สนามบินภูเก็ต	Phuket Airport*	3.6	4.5	T	5.1	0.3	16.4		29.9	217.2	- 73.
9.อ.ถลาง	Thalang	..	..	..	..	..	..	..	..		
10.จ.กระบี่	Krabi	9.3		19.1			31.4		59.8	330.1	..
11.อ.คลองท่อม	Khlong Thom	13.3		4.2	2.8				20.3		
12.จ.ตรัง	Trang	20.4		6.8	28.9				56.1	..	
13.สนามบินตรัง	Trang Airport*	31.6	T	10.1	4.4	T	1.1		47.2	486.0	+165.
14.อ.สิเกา	Si Kao	5.5	0.5	12.6	0.8	1.7	5.6		26.7		
15.อ.ย่านตาขาว	Yan Ta Khao	59.5					46.5		106.0		
16.อ.ปะเหลียน	Pa Lian			8.9	4.9				13.8		
17.จ.สตูล	Satun	20.7	34.4	19.8	4.1				79.0	341.3	- 79.7
18.อ.ละงู	La Ngu	10.7	1.9	10.7	0.4				23.7		

หมายเหตุ			Remark		
	ช่องว่าง	ไม่มีรายงานฝนตก		Blank	No report
	*	สถานีตรวจอากาศ		*	Synoptic Station
	T	ฝนเล็กน้อยวัดไม่ได้		T	Trace
	..	ไม่มีรายงาน		..	No report

อุณหภูมิสูงสุดและต่ำสุดประจำวันที่ ๒๔ - ๓๐ เมษายน ๒๕๑๐

Daily Max. and Min. Temperature April 24 - 30, 1967

สถานี	Station	อุณหภูมิสูงสุดและต่ำสุดเป็นองศา ซ. Max. and Min. Temperature in degree C. 24	25	26	27	28	29	30	เฉลี่ยสูงสุดต่ำสุด Average Max. Min.	เฉลี่ยในสัปดาห์ Weekly Mean	ค่าปก ประจำเ Month Norm
ภาคเหนือ	Northern Part										
1.จ.เชียงราย	Chiangrai	33.2 20.8	33.0 20.7	32.2 20.7	31.5 19.2	33.0 19.6	35.1 21.0	36.0 19.8	33.4 20.3	26.9	27.3
2.อ.ฝาง	Fang	32.8 17.5	34.0 17.4	32.0 18.1	31.0 13.1	33.0 17.4	.. 18.0	.. ..	32.6 16.9	24.8	..

สถานี	Station	อุณหภูมิสูงสุดและต่ำสุดเป็นองศา ซ. Max. and Min. Temperature in degree C.							เฉลี่ยสูงสุดต่ำสุด Average Max. Min.	เฉลี่ยในสัปดาห์ Weekly Mean	ค่าปกติประจำเดือน Monthly Normal
		24	25	26	27	28	29	30			
จ.แม่ฮ่องสอน	Mae Hongson	36.9 21.3	36.4 20.8	35.7 22.3	35.7 22.6	36.6 21.7	36.5 21.7	39.2 22.2	36.7 21.8	29.3	29.6
จ.เชียงใหม่	Chiangmai	35.6 21.5	33.3 21.1	35.2 20.4	35.2 21.0	34.7 21.7	36.5 20.8	36.8 22.5	35.3 21.3	28.3	28.6
จ.น่าน	Nan	.. 22.0	32.8 21.0	33.8 22.1	34.9 23.3	35.0 22.3	37.0 22.0	37.9 20.8	35.2 21.9	28.6	29.1
จ.ลำปาง	Lampang	36.4 21.1	33.4 20.6	35.0 21.6	.. 21.3	34.8 22.1	36.6 23.2	37.7 22.7	35.7 21.8	28.8	29.4
อ.แม่สะเรียง	Mae Sariang	38.5 21.8	36.0 23.7	37.3 22.1	36.5 23.1	37.3 21.5	37.3 20.5	38.0 21.8	37.3 22.1	29.7	29.8
จ.แพร่	Phrae	35.5 22.0	35.0 21.6	34.4 22.3	35.5 22.7	36.0 24.4	36.7 24.6	37.9 22.8	35.9 22.9	29.4	29.9
จ.อุตรดิตถ์	Uttaradit	36.1 22.1	35.0 23.0	35.6 22.6	37.2 24.4	37.0 24.0	38.8 24.2	39.6 23.1	37.0 23.3	30.2	31.0
เขื่อนภูมิพล	Bhumibol Dam	..	..	..	..	..	..	..	..	..	..
จ.ตาก	Tak	34.3 22.4	35.5 22.9	35.1 23.5	37.0 25.1	38.5 25.1	39.0 26.2	39.6 26.8	37.0 24.6	30.8	32.0
จ.พิษณุโลก	Phitsanulok	34.5 22.7	35.6 23.8	34.8 22.6	35.8 24.7	36.2 24.6	36.6 25.5	37.3 24.4	35.8 24.0	29.9	30.8
อ.แม่สอด	Mae Sot	34.3 22.0	33.6 23.0	33.9 22.3	34.4 22.4	36.6 22.5	35.0 22.4	35.0 23.2	34.7 22.5	28.6	29.9
จ.เพชรบูรณ์	Phetchabun	35.0 22.4	35.3 22.8	33.4 21.5	33.8 22.4	34.7 23.6	35.4 23.0	.. 24.9	34.6 22.9	28.8	30.1
<u>ภาคตะวันออกเฉียงเหนือ</u>	<u>Northeastern Part</u>										
จ.หนองคาย	Nong Khai	.. 23.0	32.0 22.3	32.9 23.5	.. 21.6	34.3 23.0	36.4 24.2	.. 23.8	33.9 23.1	28.5	..
จ.เลย	Loei	33.6 22.3	34.4 21.3	32.6 20.9	33.8 22.1	35.0 21.8	36.2 21.9	36.6 23.7	34.6 22.0	28.3	28.6
จ.อุดรธานี	Udon Thani	31.9 23.8	31.5 23.2	32.2 24.0	32.7 23.1	32.5 23.3	36.0 23.5	36.0 25.3	33.3 23.7	28.5	29.8
จ.นครพนม	Nakhon Phanom	33.0 22.2	34.4 21.2	32.8 22.7	33.0 23.8	32.2 22.8	35.2 24.7	34.5 24.9	33.6 23.2	28.4	29.0
จ.สกลนคร	Sakon Nakhon	30.4 23.2	32.3 22.6	31.9 23.3	33.8 23.1	33.7 22.8	35.4 25.2	36.8 21.7	33.5 23.1	28.3	29.3
อ.มุกดาหาร	Mukdahan	32.0 ..	33.5 ..	34.0 ..	33.9 ..	34.0 ..	35.7 ..	36.0 ..	34.2 ..	..	29.5
จ.ขอนแก่น	Khon Kaen	33.1 23.7	32.8 22.2	35.5 22.1	33.7 22.3	36.6 23.1	37.8 24.8	38.5 26.6	35.4 23.5	29.5	30.1
จ.ร้อยเอ็ด	Roi Et	31.7 22.2	33.4 22.6	34.3 23.5	33.1 23.0	34.0 22.0	34.5 25.6	.. ..	33.5 23.2	28.4	29.9
จ.ชัยภูมิ	Chaiyaphum	33.3 23.4	32.5 23.5	33.4 22.2	33.2 23.8	33.7 23.0	35.0 24.8	35.8 25.8	33.8 23.8	28.8	29.9
จ.อุบลราชธานี	Ubon Ratchathani	33.2 24.1	32.8 23.5	32.8 21.6	32.0 23.5	32.6 25.0	34.3 24.4	35.2 26.3	33.3 24.1	28.7	29.8
จ.สุรินทร์	Surin	33.5 21.6	32.4 22.4	33.5 22.0	32.8 22.0	33.0 22.0	34.0 22.3	36.2 24.0	33.6 22.3	28.0	29.8
จ.นครราชสีมา	Nakhon Ratchasima	34.0 23.2	33.3 22.9	32.7 22.0	35.3 22.5	34.4 22.7	36.6 23.5	38.0 23.8	34.9 22.9	28.9	29.9
<u>ภาคกลาง</u>	<u>Central Part</u>										
จ.นครสวรรค์	Nakhon Sawan	34.0 21.5	33.7 22.8	35.2 23.8	36.7 25.6	35.6 21.3	36.8 25.7	36.9 26.6	35.6 23.9	29.8	31.4
จ.ลพบุรี	Lopburi	34.5 22.5	33.3 23.0	35.0 21.8	35.5 23.5	35.5 23.5	37.0 23.6	38.0 24.5	35.5 23.2	29.4	30.7
จ.สุพรรณบุรี	Suphanburi	35.0 24.8	34.2 23.4	35.5 23.8	36.4 25.4	36.0 25.7	37.0 26.1	38.4 26.5	36.1 25.1	30.6	31.3

สถานี	Station	อุณหภูมิสูงสุดและต่ำสุดเป็นองศา ซ. Max. and Min. Temperature in degree C.							เฉลี่ยสูงสุดต่ำสุด Average Max. Min.	เฉลี่ยในสัปดาห์ Weekly Mean	ค่าปกติประจำเดือน Monthly Normal
		24	25	26	27	28	29	30			
4. จ.ปราจีนบุรี	Prachinburi	35.5 22.4	33.5 23.0	34.0 24.6	35.5 24.6	35.0 26.0	35.6 25.8	.. 25.7	34.9 24.6	29.8	30.
5. จ.กาญจนบุรี	Kanchanaburi	34.8 24.0	34.8 24.5	35.9 22.5	36.8 24.5	34.7 ..	35.7 24.9	38.2 ..	35.8 24.1	30.0	31.
6. สนามบินดอนเมือง	Don Muang	32.8 23.3	33.3 22.8	34.3 24.8	34.2 25.0	34.1 25.5	34.5 25.2	37.2 25.5	34.3 24.6	29.5	30.
7. กรมอุตุนิยมวิทยา	Bangkok	35.1 23.7	33.2 25.5	33.9 24.9	33.9 25.6	33.8 24.6	34.6 26.6	37.3 27.8	34.5 25.5	30.0	30.1
8. อ.อรัญประเทศ	Aranyaprathet	35.8 22.6	34.5 22.8	34.1 24.6	35.0 24.6	35.1 24.4	35.9 25.2	37.0 25.6	35.3 24.3	29.8	30.0
9. อุตุฯบางนา	Bang Na	34.8 23.3	33.7 24.8	33.6 24.4	33.6 25.2	33.2 23.4	34.7 26.5	36.0 27.0	34.2 24.9	29.6	..
<u>อ่าวไทยฝั่งตะวันออก</u>	<u>Gulf of Thailand East Coast</u>										
1. ป้อมพระจุลฯ	Pom Phrachun	..	..	..	..	..	..	..	..	..	..
2. จ.ชลบุรี	Chonburi	32.0 25.0	32.7 25.1	31.8 24.2	32.6 24.7	32.8 24.9	33.5 25.7	34.9 27.2	32.9 25.0	29.0	29.
3. อ.สีชัง	Si Chang.	31.6 25.4	32.6 26.6	32.3 26.4	33.9 26.7	33.8 26.6	33.5 27.2	35.0 28.5	33.2 26.8	30.0	30.
4. อ.สัตหีบ	Sattahip	33.4 25.1	33.4 27.3	30.5 26.4	32.5 27.7	33.0 25.7	33.5 26.3	33.8 26.0	32.9 26.4	29.7	30.7
5. จ.ระยอง	Rayong	33.5 ..	32.5 25.2	31.5 25.2	31.3 26.2	31.3 25.7	.. 28.4	.. ..	32.0 26.1	29.1	..
6. ต.บ้านเพ	Ban Phe	35.6 23.2	38.8 24.1	34.5 25.7	31.5 24.0	30.5 24.0	.. 26.0	.. ..	32.2 24.5	28.4	..
7. จ.จันทบุรี	Chanthaburi	32.6 21.8	32.0 23.0	32.0 23.4	34.7 23.8	31.8 23.4	32.8 23.5	33.3 23.9	32.7 23.3	28.0	28.4
8. อ.แหลมงอบ	Laem Ngop	32.4 24.6	32.7 23.4	32.8 24.0	32.0 25.0	.. 25.2	.. ..	.. ..	32.5 24.4	28.5	..
9. อ.คลองใหญ่	Khlong Yai	32.3 22.0	32.2 23.4	32.3 22.8	32.4 22.3	32.3 23.7	32.7 23.4	33.1 23.6	32.5 23.0	27.8	28.0
<u>อ่าวไทยฝั่งตะวันตก</u>	<u>Gulf of Thailand West Coast</u>										
1. อ.หัวหิน	Hua Hin	32.8 23.9	32.9 24.0	31.8 23.8	33.6 24.5	33.0 24.8	34.4 24.7	33.7 25.6	33.2 24.5	28.9	28.7
2. จ.ประจวบคีรีขันธ์	Prachuap Khirikhan	32.5 22.5	32.5 22.9	32.0 22.6	33.0 22.6	34.0 23.7	33.5 22.9	34.0 23.9	33.1 23.0	28.1	28.8
3. จ.ชุมพร	Chumphon	32.2 23.0	32.7 23.2	33.0 22.3	33.0 22.5	33.7 23.1	33.8 22.3	35.2 23.2	33.4 22.8	28.1	28.4
4. จ.สุราษฎร์ธานี	Bandon	34.6 22.0	33.7 22.6	33.8 21.5	34.7 21.1	35.8 21.8	34.7 20.6	34.3 23.8	34.5 21.7	28.1	28.8
5. จ.นครศรีธรรมราช	Nakhon Si Thammarat	32.0 22.8	31.7 23.3	31.6 23.0	32.4 22.8	32.7 23.6	33.1 23.0	33.8 23.4	32.5 23.1	27.8	28.2
6. จ.สงขลา	Songkhla	33.0 25.0	31.0 23.6	32.5 21.5	32.4 24.0	32.4 23.1	31.5 23.0	31.7 24.7	32.1 23.6	27.9	28.5
7. จ.ปัตตานี	Pattani	33.5 23.2	29.7 22.8	32.5 21.7	35.1 22.8	32.3 22.4	34.4 22.3	34.4 23.1	33.1 22.6	27.9	..
8. จ.นราธิวาส	Narathiwat	33.0 23.5	30.6 23.0	30.6 24.0	.. 23.0	.. 23.5	33.2 23.0	33.2 24.0	32.1 23.4	27.8	27.7
<u>ภาคใต้ฝั่งตะวันตก</u>	<u>Southern Thailand West Coast</u>										
1. จ.ระนอง	Ranong	34.5 23.0	34.1 22.7	34.0 23.0	34.0 22.5	32.9 22.5	33.4 22.0	34.6 24.4	33.9 22.9	28.4	28.4
2. จ.ภูเก็ต	Phuket	32.0 24.0	31.6 24.4	32.0 23.2	.. 23.3	32.2 23.2	32.7 24.2	32.6 23.6	32.2 23.7	28.0	28.3
3. จ.ตรัง	Trang	33.4 22.9	32.2 22.8	34.2 22.9	32.5 23.4	33.0 22.8	35.4 22.8	35.8 23.4	33.8 23.0	28.4	29.0

แก้ไขเพิ่มเติมรายงานอากาศประจำสัปดาห์ฉบับที่ ๑๗/๒๕๑๐ เนื่องจากได้รับรายงานภายหลัง

Correction in weekly weather report No. 17/1967 for late report rainfall data

สถานีฝน	Station	วันที่และจำนวนน้ำฝนเป็นมิลลิเมตร Date and amount of rainfall in m.m. เมษายน April							ฝนรวม ม.ม. Total m.m.	ฝนรวมตั้งแต่ 1 ม.ค. Accumulative rain-fall Since Jan. 1	
		17	18	19	20	21	22	23		ฝนจริง Actual	สูง(+)ต่ำ(-)กว่าปกติ Above(+) Below(-) Normal
ภาคเหนือ	**Northern Part**										
๑.อ.ฮางดง	Hang Dong						2.2		15.0		
๒.อ.สบปราบ	Sop Prap							1.9	69.9		
๓.อ.เถิน	Thoen							5.4	15.6		
๔.อ.นาน้อย	Na Noi					11.6			58.2		
๕.อ.ลับแล	Lab Lae					32.0		1.1	33.1		
๖.อ.น้ำปาด	Nam Pat						27.5		74.0		
๗.อ.บ้านตาก	Ban Tak							2.1	51.4		
๘.อ.สวรรคโลก	Sawankhalok							14.5	63.4		
๙.จ.กำแพงเพชร	Kamphaeng Phet							15.0	15.0	18.6	- 31.5
๑๐.อ.คลองขลุง	Khlong Khlung							30.0	35.2		
๑๑.อ.ขาณุวรลักษบุรี	Khanu Woralakburi							30.2	48.2		
๑๒.จ.พิจิตร	Phichit							9.7	20.9	26.5	- 57.2
๑๓.อ.ตะพานหิน	Taphanhin							3.8	81.8		
๑๔.อ.บางมูลนาก	Bang Munnak							17.1	51.6		
๑๕.อ.พรมเกา	Lom Kao							7.0	27.7		
๑๖.อ.หล่มสัก	Lom Sak							0.6	33.2		
๑๗.อ.ชนแดน	Chon Daen							20.1	47.2		
๑๘.อ.วิเชียรบุรี	Wichianburi						6.5	1.4	8.8		
ภาคตะวันออกเฉียงเหนือ	**Northeastern Part**										
๑.อ.เชียงคาน 2	Chiangkhan							5.2	47.5		
๒.อ.ด่านซ้าย 4	Dan sai						5.7	13.4	49.6		
๓.อ.บ้านผือ 11	Ban Phu							4.8	18.4		
๔.อ.สหัสขันธ์ 44	Sahatkhan							26.0	104.7		
๕.อ.กันทรวิชัย 46	Kanthara Wichai					21.3			21.3		
๖.อ.สุวรรณภูมิ 56	Suwannaphum							0.8	28.7		
๗.อ.คง 59	Khong						1.4		14.6		
๘.อ.สีคิ้ว 65	Si Khiu							6.3	10.8		

สถานีฝน	Station	วันที่และจำนวนน้ำฝนเป็นมิลลิเมตร Date and amount of rainfall in m.m. เมษายน April 17	18	19	20	21	22	23	ฝนรวม ม.ม. Total m.m.	ฝนรวมตั้งแต่ 1 ม.ค. Accumulative rainfall Since Jan. 1 ฝนจริง Actual	สูง(+)ต่ำ(-)กว่าปกติ Above(+) Below(-) Normal
๖๙. อ. โชคชัย	69 Chok Chai					8.9		26.0	35.4		
๗๐. อ. ครบุรี	70 Khonburi					48.6	25.4	T	85.4		
๗๒. อ. พุทไธสง	72 Phutthal Song							24.1	40.8		
๗๕. อ. นางรอง	75 Nang Rong							9.5	88.8		
๗๙. อ. รัตนบุรี	79 Rattanaburi							5.5	15.3		
๘๑. อ. ปราสาท	81 Prasat						37.7	39.0	76.7		
๘๔. อ. ราษีไศล	84 Rasisalai							9.4	76.4		
๘๕. อ. อุทุมพรพิสัย	85 Uthumphon Phisai							5.1	86.1		
<u>ภาคกลาง</u>	<u>Central Part</u>										
๒. อ. บรรพตพิสัย	Banphot Phisai							2.3	8.1		
๓. อ. ลาดยาว	Lat Yao							11.5	35.0		
๔. อ. ชุมแสง	Chumsaeng							31.7	63.7		
๕. อ. พยุหคีรี	Phayuha Khiri							27.4	34.0		
๖. จ. อุทัยธานี	Uthal Thani							66.5	66.5		
๗. อ. หนองฉาง	Nong Chang							47.4	105.2		
๘. อ. ทับทัน	Thab Than							30.6	82.2		
๙. อ. หนองขาอย่าง	Nong Kha Yang							33.5	33.5		
๑๐. อ. บ้านไร่	Ban Rai				3.8		16.0	45.8	89.8		
๑๑. จ. ชัยนาท	Chainat							10.1	37.0	74.1	- 49.9
๑๒. อ. มโนรมย์	Manorom							68.5	68.5		
๑๓. อ. วัดสิงห์	Wat Sing							7.3	26.5		
๑๕. อ. อินทรบุรี	Inburi							5.0	41.1		
๑๖. อ. บางระจัน	Bangrachan							2.8	68.6		
๒๐. อ. ไชยบาดาล	Chai Badan						49.1		74.7		
๒๓. อ. เดิมบางนางบวช	Doembang Nangbuat							3.9	22.9		
๒๒. อ. ป่าโมก	Pa Mok						58.3		58.3		
๒๖. อ. หนองแค	Nong Khae							0.8	16.7		
๓๙. อ. ผักไห่	Phak Hai							2.4	70.0		
๔๐. อ. บางบาล	Bang Ban							18.2	103.9		
๔๑. อ. บางไทร	Bang Sai					19.2	12.5		37.9		

สถานีฝน	Station	วันที่และจำนวนน้ำฝนเป็นมิลลิเมตร Date and amount of rainfall in m. m. เมษายน April							ฝนรวม มม. Total m. m.	ฝนรวมตั้งแต่ 1 ม.ค. Accumulative rain-fall Since Jan. 1	
		17	18	19	20	21	22	23		ฝนจริง Actual	สูง(+) ต่ำ(-) กว่าปกติ Above(+) Below (-) Normal
.อ.บางปะอิน	Bang Pa-in					1.4	2.1	8.1	19.8		
.อ.กบินทร์บุรี	Kabinburi							16.5	54.2		
.อ.สระแก้ว	Sa Kaeo							0.9	87.0		
.จ.ปทุมธานี	Pathumthani							6.8	145.5	172.3	+ 51.2
.อ.บางบัวทอง	Bang Bua Thong							40.9	43.5		
.อ.พนมทวน	Phanom Thuan					11.2	12.3	10.7	77.0		
.อ.ท่าม่วง	Tha Muang							48.5	68.0		
.จ.นครปฐม	Nakhom Phathom							5.4	44.4	112.9	+ 1.1
.อ.บางคุนเทียน	Bang Khun Thian					1.0		2.3	42.0		
.อ.มีนบุรี	Minburi							89.3	131.1		
.อ.ลาดกระบัง	Lat Krabang					19.4	T	6.2	48.2		
.อ.ฉะเชิงเทรา	Chachoengsao							91.7	97.3	179.3	+ 32.0
.อ.บ้านโพธิ์	Ban Pho							19.3	75.1		
.จ.สมุทรสงคราม	Samut Songkhram						1.2		1.2	15.3	- 73.1
.จ.สมุทรสาคร	Samut Sakhon							1.2	64.8	91.5	- 15.1
ทางไทยฝั่งตะวันออก	Gulf of Thailand East Coast										
.อ.พนัสนิคม	Phanat Nikhom							6.3	36.0		
.อ.บ้านบึง	Ban Bung					5.2	T		66.5		
.อ.ศรีราชา	Si Racha							6.5	22.5		
.จ.ระยอง	Rayong							2.1	24.5	35.1	- 109.0
.อ.บ้านค่าย	Ban Khai							7.6	7.6		
.อ.บ้านเพ	Ban Phe*							24.5	25.1		
.อ.แกลง	Klaeng							6.3	72.6		
.อ.โป่งน้ำร้อน	Pong Namron							28.1	63.5		
.อ.มะขาม	Makham							10.8	114.2		
.จ.ตราด	Trat							21.2	164.1	239.8	- 105.5
ทางไทยฝั่งตะวันตก	Gulf of Thailand West Coast										
.จ.เพชรบุรี	Phetburi							28.4	28.4	45.5	+ 6.2
.อ.บ้านแหลม	Ban Laem							3.1	3.1		
.อ.ท่าแซะ	Tha Sae							1.6	1.8		

สถานีฝน	Station	วันที่และจำนวนน้ำฝนเป็นมิลลิเมตร Date and amount of rainfall in m. m. เมษายน April							ฝนรวม ม.ม. Total m. m.	ฝนรวมตั้งแต่ 1 ม. Accumulative ra -fall Since Jan.	
		17	18	19	20	21	22	23		ฝนจริง Actual	สูง(+)ต่ำ กว่าปก Above(Below (Norma
๘. อ. สวี	Sawi							17.5	17.5		
ภาคใต้ฝั่งตะวันตก	**Southern Thailand West Coast**										
๑๐. จ. กระบี่	Krabi							4.1	110.0	270.3	
๑๑. อ. คลองท่อม	Khlong Thom							3.2	57.9		
๑๒. จ. ตรัง	Trang							25.2	45.5		
๑๔. อ. สิเกา	Si Kao							2.7	10.6		
๑๖. อ. ปะเหลียน	Pa Lian							8.2	25.3		
๑๗. จ. สตูล	Satun							22.9	88.9	262.3	- 75

กรมอุตุนิยมวิทยา สำนักนายกรัฐมนตรี

รายงานอากาศประจำสัปดาห์ ระหว่างวันที่ ๑ ถึง ๗ พฤษภาคม ๒๕๑๐

และ

การคาดหมายลักษณะอากาศ ระหว่างวันที่ ๘ ถึง ๑๔ พฤษภาคม ๒๕๑๐

ฉบับที่ ๑๙/๒๕๑๐

พลเรือโท สนิธ เวสารัชชนันท์

อธิบดีกรมอุตุนิยมวิทยา

ATMOSPHERIC SCIENCES LIBRARY
MAY 22 1967
E. S. S. A.
U. S. Dept. of Commerce

METEOROLOGICAL DEPARTMENT
OFFICE OF THE PRIME MINISTER

BANGKOK THAILAND

WEEKLY WEATHER REPORT

DURING THE PERIOD 1 — 7, MAY 1967

AND

WEATHER OUTLOOK

DURING MAY 8 — 14, 1967

No. 19 / 1967

Sanit Vesa — rajananda

Vice Admiral, Director General

การคาดหมายลักษณะอากาศใน ๗ วันข้างหน้า
ตั้งแต่วันที่ ๘ - ๑๔ พฤษภาคม ๒๕๑๐

ลักษณะทั่วไป

ร่องมรสุมพาดผ่านเกาะบอร์เนียวและประเทศมาเลเซีย และคาดว่าจะเคลื่อนขึ้นมาทางเหนือผ่านประเทศไทยในระยะต่อไป

ภาคเหนือ ภาคตะวันออกเฉียงเหนือ ภาคกลาง ภาคตะวันออก อ่าวไทย ฝั่งตะวันออก	จะมีฝนหรือฝนฟ้าคะนองเป็นแห่ง ๆ ตลอดสัปดาห์ เว้นแต่ในตอนกลางสัปดาห์ปริมาณฝนจะลดน้อยลง
อ่าวไทย ฝั่งตะวันตก	จะมีฝนหรือฝนฟ้าคะนองเป็นแห่ง ๆ ตลอดสัปดาห์
ภาคใต้ ฝั่งตะวันตก	จะมีฝนทั่วไปตลอดสัปดาห์กับจะมีฝนตกหนักเป็นบางแห่ง
พระนคร และ ธนบุรี	จะมีฝนหรือฝนฟ้าคะนองตลอดสัปดาห์ เว้นแต่ในตอนกลางสัปดาห์ปริมาณฝนจะลดน้อยลง

กรมอุตุนิยมวิทยา

๘ พ.ค.๑๐

Weather Outlook for the next seven days
From May 8 - 14, 1967

General Situation

The monsoon trough runs across Boneo Island and Malasia and it is expected to move northward across Thailand in the next period.

Northern Part: Northeastern Part: Central Part: Eastern Part: Gulf of Thailand, East Coast:	Scattered showers or thundershowers throughout the week except for less falls in the middle part of the week.
Gulf of Thailand, West Coast:	Scattered showers or thundershowers throughout the week.
Southern Thailand, West Coast:	Widespread rains with local heavy falls throughout the week.
Bangkok and Thonburi:	Showers or thundershowers throughout the week except for less falls in the middle part of the week.

Meteorological Department
8 / 5 / 1967

สรุปลักษณะอากาศทั่วไปในรอบสัปดาห์
ตั้งแต่วันที่ ๑ - ๗ พฤษภาคม ๒๕๑๐

๑. หย่อมความกดอากาศต่ำอันเนื่องจากความร้อนปกคลุมตอนเหนือของประเทศไทยเกือบตลอดสัปดาห์ และในตอนสุดสัปดาห์มีแนวปะทะระหว่างกระแสลมฝ่ายตะวันออกจากทะเลจีนใต้กับกระแสลมฝ่ายตะวันตกจากอ่าวเบงกอล

๒. ตลอดสัปดาห์มีฝนเล็กน้อยถึงปานกลางเป็นแห่ง ๆ กับมีฝนหนักเป็นบางแห่งในภาคเหนือ ภาคตะวันออกเฉียงเหนือ ส่วนในภาคกลาง ภาคตะวันออก และภาคใต้มีฝนเกือบทั่วไป และมีฝนตกหนักเป็นแห่ง ๆ ในครึ่งหลังของสัปดาห์

๓. ระหว่างสัปดาห์ อุณหภูมิที่สูงสุดในภาคต่าง ๆ ของประเทศไทยปรากฏดังนี้ :-

ภาคเหนือ	๔๒.๑ ซ. ที่ จ.ตาก	เมื่อวันที่	๕ พ.ค.
ภาคตะวันออกเฉียงเหนือ	๓๙.๗ ซ. ที่ จ.ขอนแก่น	"	๔ "
ภาคกลาง	๓๙.๔ ซ. ที่ จ.กาญจนบุรี	"	๕ "
อ่าวไทย ฝั่งตะวันออก	๓๖.๐ ซ. ที่ จ.ชลบุรี	"	๔ "
อ่าวไทย ฝั่งตะวันตก	๓๗.๕ ซ. ที่ จ.สุราษฎร์ธานี	"	๖ "
ภาคใต้ ฝั่งตะวันตก	๓๔.๘ ซ. ที่ จ.ตรัง	"	๑ "

กรมอุตุนิยมวิทยา
๘ พ.ค.๑๐

General Situation

Period May 1 - 7, 1967

1. Almost throughout the week, heat low covered north of Thailand. A convergence zone between easterly winds from South China Sea and westerly winds from the Bay of Bengal prevailed over Thailand during the weekend.

2. During the week, scattered light to moderate rains with isolated heavy falls fell in the Northern and Northeastern parts while almost widespread rains with scattered heavy falls occurred in the Central, Eastern and Southern parts during the second half of the week.

3. During the week, the highest temperature in the various part of Thailand were as follows :-

Northern Part	42.1 C. at Tak	on May	5
Northeastern Part	39.7 C. at Khon Kaen	" "	4
Central Part	39.4 C. at Kanchanaburi	" "	5
Gulf of Thailand, East Coast	36.0 C. at Chonburi	" "	4
Gulf of Thailand, West Coast	37.5 C. at Bandon	" "	6
SouthernThailand, West Coast	34.8 C. at Trang	" "	1

Meteorological Department
8 / 5 / 1967

ข่าวอากาศเพื่อการเกษตรประจำสัปดาห์

ระหว่างวันที่ ๑ - ๗ พฤษภาคม ปรากฏว่าตลอดสัปดาห์มีฝนเล็กน้อยถึงปานกลางเป็นแห่ง ๆ กับมีฝนหนักเป็นบางแห่งในภาคเหนือ และภาคตะวันออกเฉียงเหนือ ส่วนในภาคกลาง ภาคตะวันออก และภาคใต้มีฝนเกือบทั่วไป และมีฝนตกหนักเป็นแห่ง ๆ ในระยะครึ่งหลังของสัปดาห์

ข้อควรทราบ

เดือนพฤษภาคมนี้เป็นเดือนที่ร่องมรสุมซึ่งอยู่ทางใต้ของประเทศไทยกำลังเคลื่อนขึ้นมาทางเหนือ และจะมีแนวพาดผ่านตอนกลางของประเทศไทยในระยะตั้งแต่กลางเดือนเป็นต้นไป ลักษณะเช่นนี้จะทำให้มีฝนมากขึ้น และระดับอุณหภูมิจะลดลงโดยทั่วไป

กองอากาศเกษตร กรมอุตุนิยมวิทยา

๘ พ.ค.๑๐

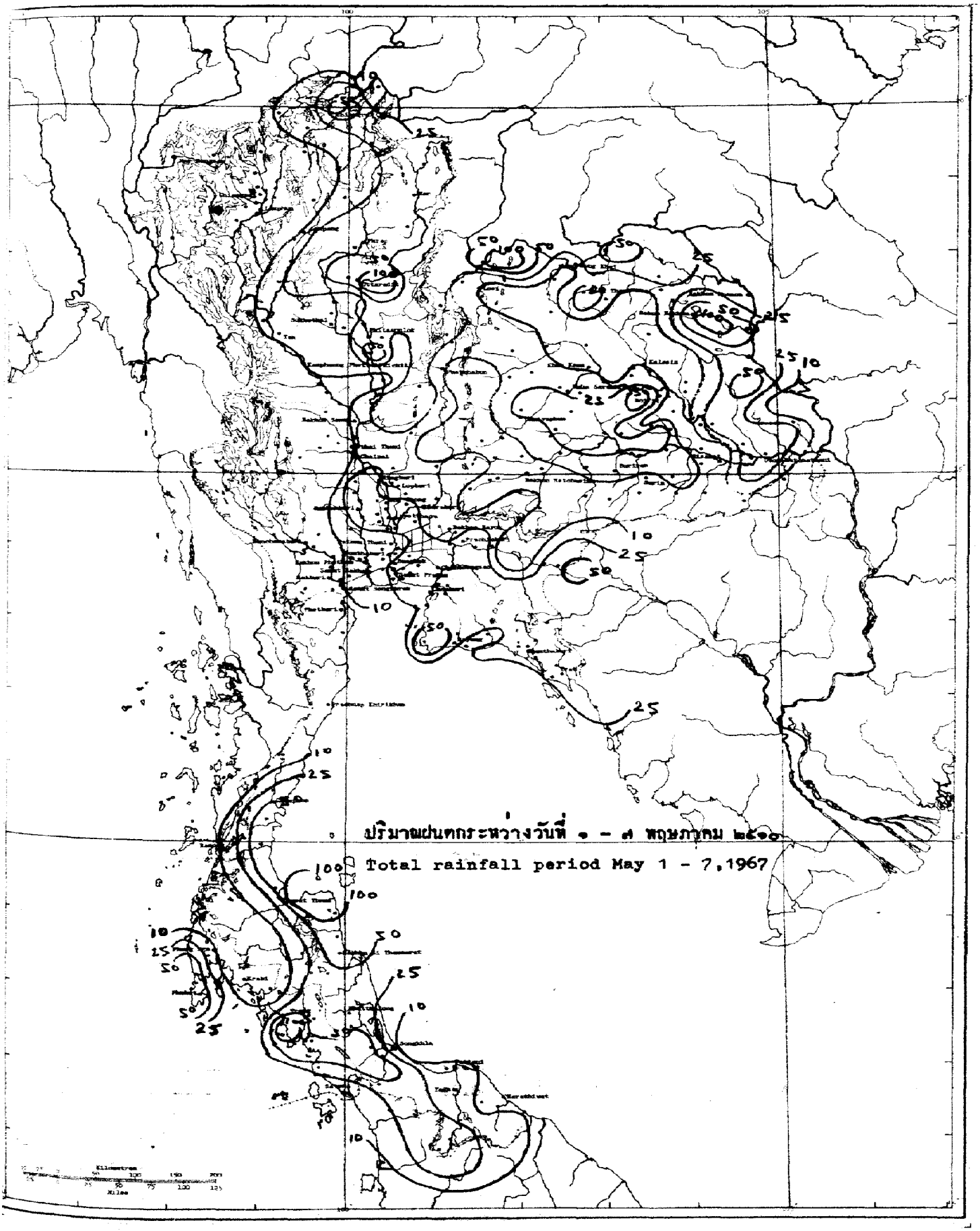
ปริมาณฝนตกระหว่างวันที่ ๑ - ๗ พฤษภาคม ๒๕๑๐
Total rainfall period May 1 - 7,1967

สถานีฝน	Station	วันที่และจำนวนน้ำฝนเป็นมิลลิเมตร Date and amount of rainfall in m.m. พฤษภาคม May							ฝนรวม ม.ม. Total m.m.	ฝนรวมตั้งแต่ 1 ม. Accumulative rai-fall Since Jan.1	
		1	2	3	4	5	6	7		ฝนจริง Actual	สูง(+)ต่ำ(-) กว่าปกติ Above(+) Below(-) Normal
ภาคเหนือ	Northern Part										
1.จ.เชียงราย	Chiangrai*		6.5	T		T	T	58.0	64.5	189.0	+ 27.2
2.อ.แม่สาย	Mae Sai								0.0		
3.อ.เชียงแสน	Chiangsaen		5.6						5.6		
4.อ.เชียงของ	Chiangkhong		14.5						14.5		
5.อ.แม่จัน	Mae Chan		38.6						38.6		
6.อ.แม่สรวย	Mae Sruai		9.7						9.7		
7.อ.เทิง	Thoeng	16.4				12.6			29.0		
8.อ.เชียงคำ	Chiangkham								0.0		
9.อ.พาน	Phan								0.0		
10.อ.เวียงป่าเป้า	Wing Pa Pao								0.0		
11.อ.พะเยา	Phayao								0.0		
12.จ.แม่ฮ่องสอน	Mae Hongson*		1.2				T	T	1.2	68.2	- 6.2
13.อ.ปาย	Pai								0.0		
14.อ.ขุนยวม	Khun Yaum								0.0		
15.อ.แม่สะเรียง	Mae Sariang*		3.1						3.1	20.1	-148.7
16.จ.เชียงใหม่	Chiangmai*	3.9	0.5					2.2	6.6	47.1	- 97.0
17.อ.ฝาง	Fang		10.5						10.5		
18.อ.เชียงดาว	Chiangdao								0.0		
19.อ.แม่แตง	Mae Taeng								0.0		
20.อ.แม่ริม	Mae Rim								0.0		
21.อ.สันทราย	San Sai	T				0.9			0.9		
22.อ.ดอยสะเก็ด	Doi Saket					3.6	1.5		5.1		
23.อ.สันกำแพง	San Kamphaeng								0.0		
24.อ.หางดง	Hang Dong								0.0		
25.อ.สารภี	Saraphi								0.0		
26.อ.สันป่าตอง	San Pa Tong								0.0		
27.อ.จอมทอง	Chom Thong								0.0		
28.อ.ฮอด	Hot								0.0		
29.จ.ลำพูน	Lamphun								0.0	..	..
30.อ.ป่าซาง	Pasang								0.0		
31.จ.ลำปาง	Lampang*			0.5		9.6	14.4	T	24.5	73.3	- 81.7
32.อ.งาว	Ngao		14.6						14.6		
33.อ.แจ้ห่ม	Chae Hom					8.3			8.3		
34.อ.เกาะคา	Ko Kha			2.3			14.2		16.5		
35.อ.สบปราบ	Sop Prap			18.4		17.0			35.4		
36.อ.เถิน	Thoen								0.0		
37.จ.แพร่	Phrae Airport*		2.9			43.0			45.9	163.6	- 12.7
38.อ.สูงเม่น	Sung Men								0.0		
39.จ.น่าน	Nan*		22.0			3.7		16.9	42.6	210.9	+ 24.6

สถานีฝน	Station	วันที่และจำนวนน้ำฝนเป็นมิลลิเมตร Date and amount of rainfall in m.m. พฤษภาคม May							ฝนรวม มม. Total m.m.	ฝนรวมตั้งแต่ 1 ม.ค. Accumulative rain-fall Since Jan. 1	
		1	2	3	4	5	6	7		ฝนจริง Actual	สูง(+)ต่ำ(-) กว่าปกติ Above(+) Below(-) Normal
40.อ.ทุ่งช้าง	Thung Chang								0.0		
41.อ.ปัว	Pua					T			T		
42.อ.นาน้อย	Na Noi		19.3			27.9			47.2		
43.จ.อุตรดิตถ์	Uttaradit*					81.1	9.4	54.4	144.9	205.0	+ 15.4
44.อ.ลับแล	Lap Lae			1.3		75.0			76.3		
45.อ.น้ำปาด	Nam Pat								0.0		
46.จ.ตาก	Tak	••	••	••	••	••	••	••	••		
47.เขื่อนภูมิพล	Bhumibol Dam*	••	••	••	••	••	••	••	••		
48.อ.บ้านตาก	Ban Tak								0.0		
49.สนามบินตาก	Tak Airport*						13.7		13.7	45.5	- 56.2
50.อ.แม่สอด	Mae Sot*								0.0	74.6	- 19.3
51.จ.สุโขทัย	Sukhothai								0.0	84.2	- 85.3
52.อ.สวรรคโลก	Sawankhalok					14.8			14.8		
53.อ.กงไกรลาศ	Kongkraila'								0.0		
54.อ.ศรีสำโรง	Si Samrong								0.0		
55.จ.พิษณุโลก	Phitsanulok*		39.5				1.8	T	41.3	164.1	- 11.8
56.อ.พรหมพิราม	Phrom Phiram								0.0		
57.อ.วังทอง	Wang Thong		9.3						9.3		
58.อ.บางกระทุ่ม	Bang Kratum		2.5	54.0					56.5		
59.จ.กำแพงเพชร	Kamphaeng Phet			10.6					10.6	33.7	- 48.5
60.อ.คลองขลุง	Khlong Khlung								0.0		
61.อ.ขาณุวรลักษบุรี	Khanu Woralakburi					T	T		T		
62.จ.พิจิตร	Phichit			12.7					12.7	39.2	- 84.6
63.อ.ตะพานหิน	Taphanhin		4.7						4.7		
64.อ.บางมูลนาค	Bang Munnak		46.8						46.8		
65.จ.เพชรบูรณ์	Phetchabun*		0.8				T		0.8	191.7	+ 7.3
66.อ.หล่มเก่า	Lom Kao	T							T		
67.อ.หล่มสัก	Lom Sak		T						T		
68.อ.ชนแดน	Chon Daen		3.0	23.8					26.8		
69.อ.วิเชียรบุรี	Wichianburi	1.7	4.3						6.0		
ภาคตะวันออกเฉียงเหนือ	**Northeastern Part**										
1.จ.เลย	Loei*		T	3.6	T	5.6			9.2	154.1	- 86.3
2.อ.เชียงคาน	Chiangkhan		159.0						159.0		
3.อ.ท่าลี่	Tha Li		20.3						20.3		
4.อ.ด่านซ้าย	Dan Sai		45.3						45.3		
5.อ.วังสะพุง	Wang Saphung								0.0		
6.จ.หนองคาย	Nong Khai*		37.4						37.4	203.5	+ 49.5
7.อ.บึงกาฬ	Bung Kan								0.0		
8.อ.โพนพิสัย	Phon Phisai		T.	27.0		30.0			57.0		
9.อ.ท่าบ่อ	Tha Bo		8.2						8.2		

สถานีฝน	Station	วันที่และจำนวนน้ำฝนเป็นมิลลิเมตร Date and amount of rainfall in m.m. พฤษภาคม May							ฝนรวม มม. Total m.m.	ฝนรวมตั้งแต่ 1 ม.ค. Accumulative rai-fall Since Jan.1	
		1	2	3	4	5	6	7		ฝนจริง Actual	สูง(+)ต่ำ(-)กว่าปกติ Above(+) Below(-) Normal
10. จ. อุดรธานี	Udon Thani*		40.0						40.0	144.2	- 3.4
11. อ. บ้านผือ	Ban Phu		20.0						20.0		
12. อ. เพ็ญ	Phen		7.7						7.7		
13. อ. หนองหาร	Nong Han	••	••	••	••	••	••	••	••		
14. อ. หนองบัวลำภู	Nong Bua Lamphu								0.0		
15. จ. สกลนคร	Sakon Nakhon*	40.8	65.7		19.7				126.2	222.2	+ 27.7
16. อ. วานรนิวาส	Wanon Niwat					33.2			33.2		
17. อ. สว่างแดนดิน	Sawang Daen Din		8.7						8.7		
18. อ. พรรณานิคม	Phanna Nikhom		22.6			2.0	11.6		36.2		
19. จ. นครพนม	Nakhon Phanom*		2.2		1.0			3.0	6.2	249.8	+ 64.4
20. อ. บ้านแพง	Ban Phaeng								0.0		
21. อ. ท่าอุเทน	Tha Uten		6.8						6.8		
22. อ. นาแก	Na Kae	23.1	44.2		4.2	T			71.5		
23. อ. ธาตุพนม	That Phanom								0.0		
24. อ. มุกดาหาร	Mukdahan*	23.0	9.6		T		13.0		45.6	137.8	+ 10.4
25. จ. ชัยภูมิ	Chaiyaphum*			T	0.1		T	19.7	19.8	190.0	+ 41.3
26. อ. ภูเขียว	Phu Khieo	T			17.4	3.0			20.4		
27. อ. เกษตรสมบูรณ์	Kaset Sombun								0.0		
28. อ. คอนสวรรค์	Khon Sawan						37.0		37.0		
29. อ. จตุรัส	Chaturat					3.4	T		3.4		
30. อ. บำเหน็จณรงค์	Bamnet Narong								0.0		
31. จ. ขอนแก่น	Khon Kaen*			T			4.3		4.3	68.6	- 99.4
32. อ. น้ำพอง	Nam Phong		36.3						36.3		
33. อ. ภูเวียง	Phu Wiang				9.0				9.0		
34. อ. ชุมแพ	Chum Phae								0.0		
35. อ. มัญจาคีรี	Mancha Khiri								0.0		
36. ต. ชนบท	Chonnabot								0.0		
37. อ. บ้านไผ่	Ban Phai						12.0		12.0		
38. อ. พล	Phon								0.0		
39. จ. มหาสารคาม	Maha Sarakham		4.7						4.7	85.7	- 60.5
40. อ. โกสุมพิสัย	Kosum Phisai		1.7		6.4		2.1		10.2		
41. อ. บรบือ	Borabu		52.0						52.0		
42. อ. พยัคฆภูมิพิสัย	Phayakphum Phisai				0.6		9.3		9.9		
43. จ. กาฬสินธุ์	Kalasin		4.6						4.6	117.6	- 87.8
44. อ. สหัสขันธ์	Sahatkhan								0.0		
45. อ. ยางตลาด	Yang Talat	5.2	5.6						10.8		
46. อ. กันทรวิชัย	Kanthara Wichai		23.0						23.0		
47. อ. กมลาไสย	Kamalasai								0.0		
48. จ. ร้อยเอ็ด	Roi Et*		3.5		T		2.1		5.6	91.5	- 93.4
49. อ. โพนทอง	Phon Thong								0.0		

สถานีฝน	Station	วันที่และจำนวนน้ำฝนเป็นมิลลิเมตร Date and amount of rainfall in m.m. พฤษภาคม May							ฝนรวม ม.ม. Total m.m.	ฝนรวมตั้งแต่ 1 ม.ค. Accumulative rain-fall Since Jan. 1	
		1	2	3	4	5	6	7		ฝนจริง Actual	สูง(+)ต่ำ(-) กว่าปกติ Above(+) Below(-) Normal
50.อ.ธวัชบุรี	Thawatburi								0.0		
51.อ.อาจสามารถ	At Samat						5.9		5.9		
52.อ.เสลภูมิ	Selaphum		6.1			5.1			11.2		
53.อ.จตุรพักตรพิมาน	Chaturaphak Phiman					18.0			18.0		
54.อ.เกษตรวิสัย	Kaset Wisai		11.1				20.0		31.1		
55.อ.พนมไพร	Phanom Phrai								0.0		
56.อ.สุวรรณภูมิ	Suwannaphum						4.7		4.7		
57.จ.นครราชสีมา	Nakhon Ratchasima*			0.2		0.3	0.7	T	1.2	99.8	- 73.9
58.อ.บัวใหญ่	Bua Yai								0.0		
59.อ.คง	Khong								0.0		
60.อ.ด่านขุนทด	Dan Khunthot						10.5		10.5		
61.อ.โนนไทย	Non Thai								0.0		
62.อ.โนนสูง	Non Sung								0.0		
63.อ.พิมาย	Phimai								0.0		
64.อ.ปากช่อง	Pak Chong	..	..	..	..	..	..	..	..		
65.อ.สีคิ้ว	Si Khiu			7.5					7.5		
66.อ.สูงเนิน	Sung Noen		3.9						3.9		
67.อ.จักราช	Chakkarat								0.0		
68.อ.ปักธงชัย	Pak Thong Chai						10.4		10.4		
69.อ.โชคชัย	Chok Chai		2.5		0.8				3.3		
70.อ.ครบุรี	Khonburi								0.0		
71.จ.บุรีรัมย์	Burirum								0.0	130.0	- 56.3
72.อ.พุทไธสง	Phutthai Song		5.8			8.1	5.9		19.8		
73.อ.สตึก	Satuk								0.0		
74.อ.ลำปลายมาศ	Lam Plai Mat								0.0		
75.อ.นางรอง	Nang Rong				7.8	0.3			8.1		
76.อ.ประโคนชัย	Prakhon Chai								0.0		
77.จ.สุรินทร์	Surin*			0.4		0.2		0.4	1.0	230.6	+ 84.7
78.อ.ท่าตูม	Tha Tum								0.0		
79.อ.รัตนบุรี	Rattanaburi								0.0		
80.อ.ศรีขรภูมิ	Si Khoraphum		18.5						18.5		
81.อ.ปราสาท	Prasat						2.3		2.3		
82.อ.สังขะ	Sangkha								0.0		
83.จ.ศรีสะเกษ	Sisaket								0.0	29.0	-103.9
84.อ.ราษีไศล	Rasisalai								0.0		
85.อ.อุทุมพรพิสัย	Uthumphon Phisai								0.0		
86.อ.กันทรารมย์	Kanthararom								0.0		
87.อ.ขุขันธ์	Khukhan								0.0		
88.อ.กันทราลักษ์	Kantharalak		36.6						36.6		
89.จ.อุบลราชธานี	Ubon Ratchathani*		T	T	T			0.1	0.1	182.5	+ 0.8

สถานีฝน	Station	วันที่และจำนวนน้ำฝนเป็นมิลลิเมตร Date and amount of rainfall in m.m. พฤษภาคม May							ฝนรวม ม.ม. Total m.m.	ฝนรวมตั้งแต่ 1 ม.ค. Accumulative rai-fall Since Jan.1	
		1	2	3	4	5	6	7		ฝนจริง Actual	สูง(+)ต่ำ(-) กว่าปกติ Above(+) Below(-) Normal
90.อ.ชานุมาน	Chanuman								0.0		
91.อ.เขมราฐ	Khemmarat		7.0						7.0		
92.อ.อำนาจเจริญ	Amnat Charoen		11.4						11.4		
93.อ.ยะโสธร	Yasothon		39.3						39.3		
94.อ.คำเขื่อนแก้ว	Kham Khuan Kaeo		38.3						38.3		
95.อ.ตระการพืชผล	Trakan Phut Phon								0.0		
96.อ.มหาชนะชัย	Maha Chana Chai		8.1						8.1		
97.อ.เขื่องใน	Khuang Nai								0.0		
98.อ.โขงเจียม	Khong Chiam		24.5		5.2				29.7		
99.อ.พิบูลมังสาหาร	Phibun Mangsahan								0.0		
100.อ.เดชอุดม	Det Udom	2.9							2.9		
<u>ภาคกลาง</u>	<u>Central Part</u>										
1.จ.นครสวรรค์	Nakhon Sawan*								0.0	115.9	- 53.4
2.อ.บรรพตพิสัย	Banphot Phisai						5.6		5.6		
3.อ.ลาดยาว	Lat Yao								0.0		
4.อ.ชุมแสง	Chumsaeng		34.5						34.5		
5.อ.พยุหคีรี	Phayuha Khiri								0.0		
6.จ.อุทัยธานี	Uthai Thani								0.0	84.0	- 66.7
7.อ.หนองฉาง	Nong Chang								0.0		
8.อ.ทับทัน	Thab Than		12.8						12.8		
9.อ.หนองขาหย่าง	Nong Kha Yang								0.0		
10.อ.บ้านไร่	Ban Rai		12.5						12.5		
11.จ.ชัยนาท	Chainat								0.0	90.7	- 96.9
12.อ.มโนรมย์	Manorom								0.0		
13.อ.วัดสิงห์	Wat Sing						3.4		3.4		
14.จ.สิงห์บุรี	Singburi								0.0	64.9	- 91.8
15.อ.อินทรบุรี	Inburi	1.4	15.1						16.5		
16.อ.บางระจัน	Bangrachan					39.6			39.6		
17.อ.พรหมบุรี	Phromburi								0.0		
18.จ.ลพบุรี	Lopburi*						9.6	0.2	9.8	118.5	- 56.9
19.อ.บ้านหมี่	Ban Mi	3.0							3.0		
20.อ.ไชยบาดาล	Chai Badan		1.1	12.1					13.2		
21.อ.ท่าวุ้ง	Tha Wung								0.0		
22.จ.สุพรรณบุรี	Suphanburi*						1.2	45.6	46.8	187.5	+ 8.9
23.อ.เดิมบางนางบวช	Doembang Nangbuat								0.0		
24.อ.สามชุก	Sam Ch								0.0		
25.อ.ศรีประจันต์	Si Prachan								0.0		
26.อ.บางปลาม้า	Bang Pla Ma								0.0		
27.อ.สองพี่น้อง	Song Phi Nong						33.0		33.0		
28.จ.อ่างทอง	Ang Thong						48.5		48.5	165.8	- 44.3

สถานีฝน	Station	วันที่และจำนวนน้ำฝนเป็นมิลลิเมตร Date and amount of rainfall in m.m. พฤษภาคม May							ฝนรวม ม.ม. Total m.m.	ฝนรวมตั้งแต่ 1 ม.ค. Accumulative rain-fall Since Jan. 1	
		1	2	3	4	5	6	7		ฝนจริง Actual	สูง(+)ต่ำ(-) กว่าปกติ Above(+) Below(-) Normal
9.อ.โพธิ์ทอง	Pho Thong						3.3		3.3		
9.อ.ไชโย	Chaiyo								0.0		
1.อ.วิเศษไชยชาญ	Wiset Chaichan						18.9		18.9		
2.อ.ป่าโมก	Pa Mok								0.0		
3.จ.สระบุรี	Saraburi								0.0	58.0	-128.0
4.อ.บ้านหมอ	Ban Mo								0.0		
5.อ.แก่งคอย	Kaeng Khoi	..	..	..	..	..	..	..	..		
6.อ.หนองแค	Nong Khae	1.7		10.7	5.6				18.0		
7.จ.พระนครศรีอยุธยา	Ayutthaya								0.0	124.4	- 34.5
8.อ.ท่าเรือ	Tha Rua								0.0		
9.อ.ผักไห่	Phak Hai								0.0		
0.อ.บางบาล	Bang Ban								0.0		
1.อ.บางไทร	Bang Sai								0.0		
2.อ.เสนา	Sena								0.0		
3.อ.บางปะอิน	Bang Pa-in								0.0		
4.จ.นครนายก	Nakhon Nayok	0.9			10.5				11.4	50.1	-178.5
5.อ.บ้านนา	Ban Na								0.0		
6.อ.ปากพลี	Pak Phli	42.6							42.6		
7.จ.ปราจีนบุรี	Prachinburi*						2.1	85.6	87.7	189.8	- 49.4
8.อ.บ้านสร้าง	Ban Sang				23.5				23.5		
9.อ.ศรีมหาโพธิ์	Si Maha Pho								0.0		
0.อ.กบินทร์บุรี	Kabinburi					6.8			6.8		
1.อ.สระแก้ว	Sa Kaeo				0.5				0.5		
2.อ.วัฒนานคร	Watthana Nakhon				30.2				30.2		
3.อ.อรัญประเทศ	Aranyaprathet*	16.5		2.8	11.8	0.4	17.5	1.0	50.0	146.2	-100.7
4.จ.ปทุมธานี	Pathum Thani								0.0	175.9	- 20.7
5.อ.ธัญญบุรี	Thanyaburi	11.8							11.8		
6.จ.นนทบุรี	Nonthaburi					10.5			10.5	51.1	-124.3
7.อ.บางบัวทอง	Bang Bua Thong								0.0		
8.จ.กาญจนบุรี	Kanchanaburi*								0.0	132.3	- 56.6
9.อ.สังขละบุรี	Sang Khlaburi								0.0		
0.อ.ทองผาภูมิ	Thong Pha Phum						3.5	15.9	15.4		
1.อ.ไทรโยค	Sai Yok								0.0		
2.กิ่ง อ.ศรีสวัสดิ์	Si Sawat								0.0		
3.อ.บ่อพลอย	Bo Phloi								0.0		
4.อ.พนมทวน	Phanom Thuan								0.0		
5.อ.ท่าม่วง	Tha Muang								0.0		
6.จ.นครปฐม	Nakhon Pathom		22.4						22.4	135.3	- 51.1
7.อ.นครชัยศรี	Nakhon Chai Si								0.0		
8.จ.ธนบุรี (บางกอกน้อย)	Thonburi								0.0	83.4	- 36.0

สถานีฝน	Station	วันที่และจำนวนน้ำฝนเป็นมิลลิเมตร Date and amount of rainfall in m.m. พฤษภาคม May							ฝนรวม มม. Total m.m.	ฝนรวมตั้งแต่ 1 ม. Accumulative rainfall Since Jan.	
		1	2	3	4	5	6	7		ฝนจริง Actual	สูง(+)ต่ำ(-) กว่าปกติ Above(+) Below(-) Normal
69. อ.บางขุนเทียน	Bang Khun Thian								0.0		
70. กรมอุตุนิยมวิทยา	Bangkok*					35.3	8.5	0.5	44.3	122.4	-115.6
71. สนามบินดอนเมือง	Don Muang*							32.9	32.9	154.2	- 74.2
72. อ.บางเขน	Bang Khen					2.6		24.4	27.0		
73. อ.มีนบุรี	Minburi					0.3	11.8		12.1		
74. อ.ลาดกระบัง	Lat Krabang	...	..	..	..	..	..	..	..		
75. อุตุฯบางนา	Bang Na*					29.6	0.6	12.4	42.6		
76. จ.ฉะเชิงเทรา	Chachoengsao								0.0	179.3	- 17.8
77. อ.บ้านโพธิ์	Ban Pho								0.0		
78. จ.ราชบุรี	Ratburi								0.0	26.7	-100.5
79. อ.บ้านโป่ง	Ban Pong								0.0		
80. อ.โพธาราม	Photharam								0.0		
81. อ.ดำเนินสดวก	Damnoen Saduak								0.0		
82. อ.ปากท่อ	Pak Tho								0.0		
83. จ.สมุทรสงคราม	Samut Songkhram								0.0	15.3	-124.8
84. อ.บางคนที	Bang Khonthi								0.0		
85. อ.อัมพวา	Amphawa								0.0		
86. จ.สมุทรสาคร	Samut Sakhon								0.0	95.1	-112.1
87. จ.สมุทรปราการ	Samut Prakan						16.3		16.3	158.5	- 27.1
88. อ.พระประแดง	Phrapradaeng					22.3	T		22.3		
89. ป้อมพระจุลฯ	Pom Phrachun*	..	..	..	..	..	..	..	..		
90. บางปู	Bang Pu*	..	..	..	..	..	..	..	..		
91. อ.บางพลี	Bang Phli		26.1			20.9			47.0		
<u>อ่าวไทยฝั่งตะวันออก</u>	<u>Gulf of Thailand East Coast</u>										
1. จ.ชลบุรี	Chonburi*					26.6	T	0.6	27.4	172.1	- 66.2
2. อ.พานทอง	Phan Thong								0.0		
3. อ.พนัสนิคม	Phanat Nikhom								0.0		
4. อ.บ้านบึง	Ban Bung								0.0		
5. อ.สีชัง	Si Chang*					26.3		0.1	26.4		
6. อ.ศรีราชา	Si Racha						T		T		
7. อ.สัตหีบ	Sattahip*					T	60.0	10.6	70.6	227.6	- 52.8
8. จ.ระยอง	Rayong						12.6		12.6	69.5	-120.1
9. อ.บ้านค่าย	Ban Khai								0.0		
10. ต.บ้านเพ	Ban Phe*				4.8	20.9			25.7		
11. อ.แกลง	Klaeng			13.2					13.2		
12. จ.จันทบุรี	Chanthaburi*			7.7	4.3	14.0	0.8	4.0	30.8	280.5	- 66.8
13. อ.โป่งน้ำร้อน	Pong Namron	..	..	..	..	..	..	..	..		
14. อ.ท่าใหม่	Tha Mai								0.0		
15. อ.มะขาม	Makham				47.2				47.2		
16. อ.ขลุง	Khlung								0.0		

สถานีฝน	Station	วันที่และจำนวนน้ำฝนเป็นมิลลิเมตร Date and amount of rainfall in m.m. พฤษภาคม May							ฝนรวม ม.ม. Total m.m.	ฝนรวมตั้งแต่ 1 ม.ค. Accumulative rain-fall Since Jan. 1	
		1	2	3	4	5	6	7		ฝนจริง Actual	สูง(+)ต่ำ(-) กว่าปกติ Above(+) Below (-) Normal
7.จ.ตราด	Trat		4.7	1.4	8.3	34.4			48.8	295.6	-179.4
8.อ.เขาสมิง	Khao Saming	..	..	..	..	..	..	..	..		
9.อ.แหลมงอบ	Laem Ngop	..	..	..	..	..	..	..	..		
0.อ.คลองใหญ่	Khlong Yai*		6.7		1.0	28.2	3.2		39.1	256.7	-253.7
ทางไทยฝั่งตะวันตก	Gulf of Thailand West Coast										
1.จ.เพชรบุรี	Phetburi								0.0	45.5	- 24.8
2.อ.บ้านแหลม	Ban Laem								0.0		
3.อ.ชะอำ	Cha Am								0.0		
4.จ.ประจวบคีรีขันธ์	Prachuap Khirikhan*						T	1.5	1.5	115.7	-138.5
5.อ.หัวหิน	Hua Hin*							T	T	29.7	-125.0
6.จ.ชุมพร	Chumphom*		22.6			T	27.5	37.5	87.6	428.4	- 38.5
7.อ.ท่าแซะ	Tha Sae					2.8	30.8		33.6		
8.อ.สวี	Sawi								0.0		
9.อ.หลังสวน	Lang Suan								0.0		
10.จ.สุราษฎร์ธานี	Bandon*				25.5	0.7	39.1	37.0	102.3	495.9	+265.5
11.อ.ไชยา	Chaiya	..	..	..	..	..	..	..	..		
12.อ.พุนพิน	Phun Phin			4.6	10.2				14.8		
13.อ.บ้านนาสาร	Ban Nasan								0.0		
14.จ.นครศรีธรรมราช	Nakhon Si Thammarat*				25.4	T	T	32.2	57.6	955.5	+300.7
15.อ.สิชล	Sichon								0.0		
16.อ.ท่าศาลา	Tha Sala								0.0		
17.อ.ฉวาง	Chawang								0.0		
18.อ.ทุ่งสง	Thun Song		8.5		3.1	4.6	0.2		16.4		
19.อ.ร่อนพิบูลย์	Ron Phibun								0.0		
20.อ.ปากพนัง	Pak Phanang								0.0		
21.จ.พัทลุง	Phatthalung					13.6	15.0		28.6	792.1	+333.8
22.อ.เขาไชยสน	Khao Chai Son		21.8		22.9	14.6	19.6		78.9		
23.จ.สงขลา	Songkhla*				8.9		T		8.9	506.5	+186.0
24.อ.รัตภูมิ	Rattaphum								0.0		
25.อ.หาดใหญ่	Hat Yai			23.6			39.4		63.0		
26.อ.สะเดา	Sadao		44.3						44.3		
27.จ.ปัตตานี	Pattani*					1.2	15.8	0.2	17.2	706.5	+545.8
28.อ.หนองจิก	Nong Chik								0.0		
29.อ.ยะหริ่ง	Yaring								0.0		
30.อ.ปะนาเระ	Panare								0.0		
31.จ.ยะลา	Yala								0.0	..	..
32.อ.เบตง	Be Tong		20.3	8.3		15.2			43.8		
33.จ.นราธิวาส	Narathiwat*			1.6				2.2	3.8	1170.2	+493.8
34.อ.ยี่งอ	Yi Ngo			7.8					7.8		
35.อ.ระแงะ	Ra Ngae					17.6			17.6		

สถานีฝน	Station	วันที่และจำนวนน้ำฝนเป็นมิลลิเมตร Date and amount of rainfall in m.m. พฤษภาคม May 1	2	3	4	5	6	7	ฝนรวม ม.ม. Total m.m.	ฝนรวมตั้งแต่ 1 ม. Accumulative ra-fall Since Jan. ฝนจริง Actual	สูง(+)ต่ำ(กว่าปกติ Above(Below(Norma
36.อ.ตากใบ	Tak Bai								0.0		
ภาคใต้ฝั่งตะวันตก	Southern Thailand West Coast										
1.จ.ระนอง	Ranong*						1.3	15.9	17.2	383.8	- 71.
2.อ.กระบุรี	Kraburi								0.0		
3.จ.พังงา	Phang Nga		8.3	0.5					8.8	356.6	-108.
4.อ.ตะกั่วป่า	Takua Pa						1.4		1.4		
5.อ.ท้ายเหมือง	Thai Muang		55.8	2.8		2.1			60.7		
6.อ.ตะกั่วทุ่ง	Takua Thung		0.8						0.8		
7.จ.ภูเก็ต	Phuket*		1.0	1.7	2.0	3.0	16.4	1.6	25.7		
8.สนามบินภูเก็ต	Phuket Airport*	0.3	4.0	32.8	11.8	0.1	T	24.8	73.8	291.0	- 55.
9.อ.ถลาง	Thalang	..	..	..	..	..	..	..	..		
10.จ.กระบี่	Krabi	..	..	..	..	..	..	..	..	..	..
11.อ.คลองท่อม	Khlong Thom	8.5							8.5		
12.จ.ตรัง	Trang	..	..	..	..	..	..	..	..		
13.สนามบินตรัง	Trang Airport*	6.3	5.0	T	T	0.7	T	14.6	26.6	515.2	+139.
14.อ.สิเกา	Si Kao	10.4	65.0	20.4	15.8	T	0.5		112.1		
15.อ.ย่านตาขาว	Yan Ta Khao						32.7		32.7		
16.อ.ปะเหลียน	Pa Lian		T	15.8	41.9	1.2			58.9		
17.จ.สตูล	Satun		18.6		0.8				19.4	363.1	-111.
18.อ.ละงู	La Ngu		23.6						23.6		

หมายเหตุ			Remark		
	ช่องว่าง	ไม่มีรายงานฝนตก		Blank	No report
	*	สถานีตรวจอากาศ		*	Synoptic Station
	T	ฝนเล็กน้อยวัดไม่ได้		T	Trace
	..	ไม่มีรายงาน		..	No report

อุณหภูมิสูงสุดและต่ำสุดประจำวันที่ ๑ - ๗ พฤษภาคม ๒๕๑๐

Daily Max. and Min. Temperature May 1 - 7, 1967

สถานี	Station	อุณหภูมิสูงสุดและต่ำสุดเป็นองศา ซ. Max. and Min. Temperature in degree C. 1	2	3	4	5	6	7	เฉลี่ยสูงสุดต่ำสุด Average Max. Min.	เฉลี่ยในสัปดาห์ Weekly Mean	ค่าปก. ประจำเ. Month Norm.
ภาคเหนือ	Northern Part										
1.จ.เชียงราย	Chiangrai	36.6 21.4	36.2 21.8	35.3 19.4	37.2 20.5	37.3 21.0	36.0 21.7	35.3 21.4	36.3 21.0	28.7	27.9
2.อ.ฝาง	Fang	..	..	..	..	..	..	..	..	..	..

สถานี	Station	อุณหภูมิสูงสุดและต่ำสุดเป็นองศา ซ. Max. and Min. Temperature in degree C.							เฉลี่ยสูงสุดต่ำสุด Average Max. Min.	เฉลี่ยในสัปดาห์ Weekly Mean	ค่าปกติประจำเดือน Monthly Normal
		1	2	3	4	5	6	7			
...จ.แม่ฮ่องสอน	Mae Hongson	40.2 25.0	.. 23.0	33.0 20.7	39.5 21.2	40.1 23.4	40.1 24.2	39.7 23.9	37.1 23.1	30.1	29.4
...จ.เชียงใหม่	Chiangmai	38.2 23.7	37.1 24.1	36.7 21.5	38.5 21.2	39.1 23.4	37.2 23.9	36.0 23.4	37.5 23.0	30.3	28.7
...จ.น่าน	Nan	38.3 21.7	37.2 22.2	35.0 22.3	36.8 22.8	37.6 23.0	34.5 23.2	35.2 24.0	36.4 22.7	29.6	29.3
...จ.ลำปาง	Lampang	39.0 23.4	37.7 24.6	36.5 23.2	38.5 22.8	39.2 24.0	36.0 23.1	35.7 23.6	37.5 23.5	30.5	29.3
...อ.แม่สะเรียง	Mae Sariang	40.1 22.5	39.0 24.7	40.0 22.5	41.0 25.8	41.0 25.0	40.6 24.1	40.0 25.2	40.2 24.3	32.3	29.6
...จ.แพร่	Phrae	39.3 23.2	.. 24.8	36.9 23.2	38.2 23.3	38.3 24.7	35.5 21.8	39.3 22.5	37.9 23.4	30.7	29.4
...จ.อุตรดิตถ์	Uttaradit	39.5 23.5	39.9 25.5	39.0 25.8	40.0 23.8	40.0 26.0	35.0 21.0	35.0 22.2	38.3 24.0	31.2	30.3
...เขื่อนภูมิพล	Bhumibol Dam	..	..	..	..	..	..	..	..	..	..
...จ.ตาก	Tak	40.6 27.8	39.8 28.0	40.7 28.1	40.7 28.4	42.1 28.5	40.9 29.0	39.0 25.8	40.5 27.9	34.2	30.3
...จ.พิษณุโลก	Phitsanulok	38.2 26.5	38.1 26.4	36.4 23.1	37.5 25.3	32.6 27.3	35.8 25.3	37.2 26.6	36.5 25.8	31.2	30.1
...อ.แม่สอด	Mae Sot	36.0 22.5	36.1 25.1	36.5 23.8	36.6 24.2	37.2 24.5	37.6 25.2	38.1 24.7	36.9 24.3	30.6	29.0
...จ.เพชรบูรณ์	Phetchabun	37.2 25.5	.. 24.3	35.5 23.0	35.5 23.9	37.0 23.4	36.8 25.3	35.9 24.1	36.3 24.2	30.3	29.5
...ภาคตะวันออกเฉียงเหนือ	Northeastern Part										
...จ.หนองคาย	Nong Khai	37.4 25.3	37.4 25.4	34.8 22.0	34.9 24.6	24.7	33.4 ..	24.5	35.6 24.4	30.0	...
...จ.เลย	Loei	38.2 22.4	36.9 22.2	35.4 23.1	34.9 22.3	36.0 21.3	35.0 22.0	34.2 23.5	35.8 22.4	29.1	28.4
...จ.อุดรธานี	Udon Thani	37.5 25.6	36.2 26.1	35.2 22.7	35.5 26.2	36.4 26.0	33.5 26.4	34.0 26.0	35.5 25.6	30.6	29.4
...จ.นครพนม	Nakhon Phanom	34.0 22.3	32.6 24.7	32.3 21.7	34.9 25.6	34.2 24.3	34.4 26.7	35.6 25.1	34.0 24.[illegible]	29.2	28.7
...จ.สกลนคร	Sakon Nakhon	34.8 24.0	34.8 24.8	33.3 22.2	33.6 24.3	33.8 24.2	33.2 25.[illegible]	[illegible]	34.1 24.3	[illegible]	28.8
...อ.มุกดาหาร	Mukdahan	36.2 ..	35.3 ..	33.0 ..	35.5 ..	34.8 ..	31.2 ..	[illegible] ..	34.3	..	29.2
...จ.ขอนแก่น	Khon Kaen	39.4 25.4	38.7 26.6	37.6 23.2	39.7 25.8	38.2 26.0	35.8 26.4	35.7 25.[illegible]	37.9 [illegible]5.5	[illegible]	29.6
...จ.ร้อยเอ็ด	Roi Et	36.0 26.4	.. 26.0	35.0 23.2	36.0 25.2	36.0 25.1	32.5 25.4	36.0 24.5	35.3 25.1	30.2	29.5
...จ.ชัยภูมิ	Chaiyaphum	36.5 25.7	36.3 25.5	35.8 23.5	36.1 24.5	37.5 25.0	36.1 25.2	35.6 25.2	36.3 24.9	30.6	29.6
...จ.อุบลราชธานี	Ubon Ratchathani	36.4 25.5	35.6 24.9	.. 23.3	35.7 24.5	35.2 25.2	34.7 25.4	35.0 25.6	35.4 24.9	30.2	29.2
...จ.สุรินทร์	Surin	36.6 23.5	35.5 23.8	34.0 22.0	35.0 22.0	35.2 22.4	35.3 22.7	34.6 23.5	35.2 22.8	29.0	29.3
...จ.นครราชสีมา	Nakhon Ratchasima	38.7 25.0	37.9 25.2	36.0 23.0	38.4 24.3	31.5 23.3	37.4 24.7	36.8 24.3	36.7 24.3	30.5	29.2
...ภาคกลาง	Central Part										
...จ.นครสวรรค์	Nakhon Sawan	37.7 27.2	38.3 27.9	36.9 24.4	38.4 26.8	38.7 24.5	38.0 27.9	37.6 26.5	37.9 26.5	32.2	30.5
...จ.ลพบุรี	Lopburi	38.5 25.0	37.8 24.5	38.5 26.0	38.0 25.0	38.0 24.2	37.8 24.5	37.0 24.5	37.9 24.8	31.4	29.9
...จ.สุพรรณบุรี	Suphanburi	38.7 28.0	38.5 27.5	38.2 27.6	38.9 26.8	38.0 26.3	38.8 27.4	36.1 26.1	38.2 27.1	32.7	30.4

สถานี	Station	อุณหภูมิสูงสุดและต่ำสุดเป็นองศา ซ. Max. and Min. Temperature in degree C. 1	2	3	4	5	6	7	เฉลี่ยสูงสุดต่ำสุด Average Max. Min.	เฉลี่ยในสัปดาห์ Weekly Mean	ค่าปก. ประจำเ Month Norm
4. จ.ปราจีนบุรี	Prachinburi	36.2 26.7	36.0 26.4	36.0 25.6	36.5 26.7	35.9 24.5	36.1 27.0	36.2 25.6	36.1 26.1	31.1	29.6
5. จ.กาญจนบุรี	Kanchanaburi	38.8 26.3	38.9 27.3	38.8 26.4	37.9 ..	39.4 26.3	38.0 ..	.. 26.7	38.6 26.6	32.6	30.2
6. สนามบินดอนเมือง	Don Muang	37.0 26.6	37.8 27.2	37.8 27.1	37.7 25.3	36.3 25.5	36.5 26.6	35.0 25.0	36.9 26.3	31.6	29.8
7. กรมอุตุนิยมวิทยา	Bangkok	36.2 28.2	37.0 28.7	37.9 27.7	37.7 26.6	36.1 26.2	34.8 24.1	33.7 26.7	36.2 26.9	31.6	29.7
8. อ.อรัญประเทศ	Aranyaprathet	37.5 26.5	36.4 26.2	36.6 26.3	35.9 25.2	35.5 24.0	35.9 24.0	35.5 24.4	36.2 25.2	30.7	29.5
9. อุตุฯบางนา	Bang Na	35.2 27.8	35.8 28.2	36.5 26.9	36.3 26.0	35.1 25.5	34.6 23.8	.. 26.0	35.6 26.3	31.0	..
อ่าวไทยฝั่งตะวันออก	**Gulf of Thailand East Coast**										
1. ป้อมพระจุลฯ	Pom Phrachun	..	..	..	..	..	..	..	..	..	..
2. จ.ชลบุรี	Chonburi	35.5 27.0	35.6 26.8	34.1 26.5	36.0 27.0	35.0 25.2	33.6 26.2	32.3 25.5	34.6 26.3	30.5	29.
3. อ.สีชัง	Si Chang.	34.6 28.6	35.1 27.8	33.8 28.0	35.2 28.0	34.9 27.5	33.4 25.1	32.6 27.3	34.2 27.5	30.9	29.
4. อ.สัตหีบ	Sattahip	33.4 28.2	34.2 28.0	33.2 28.5	34.3 26.8	33.0 27.7	33.1 28.7	31.2 23.0	33.2 27.3	30.3	29.
5. จ.ระยอง	Rayong	33.5 ..	.. 29.2	.. ..	.. ..	.. ..	31.3 ..	.. 25.8	.. ..	..	..
6. ต.บ้านเพ	Ban Phe	31.5 ..	.. 29.7	32.5 ..	28.0 28.1	29.0 24.2	.. 24.0	.. ..	30.3 26.5	28.4	..
7. จ.จันทบุรี	Chanthaburi	33.2 24.5	33.6 24.3	33.5 24.5	33.3 24.4	31.8 23.7	32.1 23.3	32.0 24.5	32.8 24.2	28.5	28.
8. อ.แหลมงอบ	Laem Ngop	33.5 25.4	.. 26.4	33.0 ..	.. 27.0	.. ..	.. ..	.. ..	.. ..	..	..
9. อ.คลองใหญ่	Khlong Yai	35.1 24.1	34.2 24.8	33.1 23.4	33.6 24.3	33.6 23.9	32.6 23.3	.. 23.5	33.7 23.9	28.8	28.
อ่าวไทยฝั่งตะวันตก	**Gulf of Thailand West Coast**										
1. อ.หัวหิน	Hua Hin	34.2 26.2	34.0 25.8	33.9 25.5	34.9 26.0	34.2 26.7	34.0 25.5	33.2 26.0	34.1 26.0	30.1	28.
2. จ.ประจวบคีรีขันธ์	Prachuap Khirikhan	34.5 24.6	37.0 25.0	34.5 25.4	35.2 25.2	35.3 25.2	34.5 24.1	33.4 24.6	34.9 24.9	29.9	28.
3. จ.ชุมพร	Chumphon	34.7 24.0	37.0 23.1	35.3 23.5	35.2 23.8	36.3 23.9	35.5 24.2	32.2 24.2	35.3 23.8	29.6	28.
4. จ.สุราษฎร์ธานี	Bandon	35.8 22.4	36.0 24.4	35.8 23.5	36.7 24.0	33.8 23.4	37.5 23.8	33.8 22.4	35.6 23.4	29.5	28.
5. จ.นครศรีธรรมราช	Nakhon Si Thammarat	34.9 24.0	34.8 24.4	34.8 23.8	35.3 23.4	33.6 24.0	34.4 23.0	34.2 23.8	34.6 23.8	29.2	28.
6. จ.สงขลา	Songkhla	34.0 24.4	33.8 24.2	33.7 24.0	34.0 24.2	33.4 24.7	33.7 24.6	33.1 24.0	33.7 24.3	29.0	28.
7. จ.ปัตตานี	Pattani	35.9 22.0	34.7 23.0	35.0 22.4	35.6 23.5	35.0 23.5	33.9 23.0	34.3 23.3	34.9 23.0	29.0	..
8. จ.นราธิวาส	Narathiwat	34.0 23.5	34.0 24.0	34.2 23.2	34.3 23.5	33.0 24.5	33.5 23.8	34.3 24.5	33.9 23.9	28.9	28.
ภาคใต้ฝั่งตะวันตก	**Southern Thailand West Coast**										
1. จ.ระนอง	Ranong	34.0 24.4	34.3 24.2	33.5 24.8	32.1 23.9	32.5 24.4	33.1 24.8	31.0 24.7	32.9 24.5	28.7	27.
2. จ.ภูเก็ต	Phuket	31.7 25.3	32.9 25.4	31.9 27.8	31.0 23.7	31.4 24.5	31.9 24.2	.. 24.4	31.8 24.5	28.2	27.
3. จ.ตรัง	Trang	34.8 23.7	34.4 24.2	33.7 23.2	33.9 23.9	32.0 24.8	31.8 23.7	32.5 24.1	33.3 23.9	28.6	28.

แก้ไขเพิ่มเติมรายงานอากาศประจำสัปดาห์ฉบับที่ ๑๘/๒๕๑๐ เนื่องจากได้รับรายงานภายหลัง

Correction in weekly weather report No. 18/1967 for late report rainfall data

สถานีฝน	Station	วันที่และจำนวนน้ำฝนเป็นมิลลิเมตร Date and amount of rainfall in m.m. เมษายน April							ฝนรวม มม. Total m.m.	ฝนรวมตั้งแต่ 1 ม.ค. Accumulative rain-fall Since Jan. 1	
		24	25	26	27	28	29	30		ฝนจริง Actual	สูง(+)ต่ำ(-) กว่าปกติ Above(+) Below(-) Normal
ภาคเหนือ	**Northern Part**										
๖๖. อ. หอมเกา	Lom Kao						15.2		15.2		
ภาคตะวันออกเฉียงเหนือ	**Nprtheasern Part**										
๗. อ. บึงกาฬ	Bung Kan						0.8		0.8		
๑๑. อ. บ้านผือ	Ban Phu							12.2	12.2		
๒๑. อ. ท่าอุเทน	Tha Uten						6.9		6.9		
๔๐. อ. โกสุมพิสัย	Kosum Phaisai							3.3	43.0		
๔๙. อ. ยางตลาด	Yang Talat							2.3	94.6		
๖๖. อ. สูงเนิน	Sung Noen							11.4	35.3		
ภาคกลาง	**Central Part**										
๔๑. อ. บางไทร	Bang Sai					1.9			4.3		
๔๒. อ. เสนา	Sena							43.1	43.1		
๔๙. อ. นครนายก	Nakhon Nayok							2.1	2.6	38.7	- 162.3
๔๙. อ. บ้านนา	Ban Na							14.2	14.2		
๕๖. อ. ปากพลี	Pak Phli							42.3	42.3		
๕๗. อ. บางบัวทอง	Bang Bua Thong							1.5	55.4		
อ่าวไทยฝั่งตะวันออก	**Gulf of Thailand East Coast**										
๙. อ. บ้านบึง	Ban Bung					7.2		T	55.6		
อ่าวไทยฝั่งตะวันตก	**Gulf of Thailand West Coast**										
๗. อ. ท่าแซะ	Tha Sae							20.8	41.7		
๑๒. อ. เบตง	Be Tong						32.6	11.3	43.9		
ภาคใต้ฝั่งตะวันตก	**Southern Thailand West Coast**										
๑. จ. พังงา	Phang Nga							2.9	3.8	347.8	- 86.4
๖. อ. ตะกั่วทุ่ง	Takua Thung							12.9	22.2		
๑๐. จ. กระบี่	Krabi							2.3	62.1	332.4	..
๑๑. อ. คลองท่อม	Khlong Thom							51.5	71.8		
๑๒. จ. ตรัง	Trang							3.7	59.8		
๑๓. สนามบินตรัง	Trang Airport*							2.6	49.8	488.6	+ 167.8
๑๔. จ. สตูล	Satun							2.4	81.4	343.7	- 77.3

กรมอุตุนิยมวิทยา สำนักนายกรัฐมนตรี

รายงานอากาศประจำสัปดาห์ ระหว่างวันที่ ๘ ถึง ๑๔ พฤษภาคม ๒๕๑๐

และ

การคาดหมายลักษณะอากาศ ระหว่างวันที่ ๑๕ ถึง ๒๑ พฤษภาคม ๒๕๑๐

ฉบับที่ ๒๐/๒๕๑๐

พลเรือโท สนิธ เวสารัชชนันท์

อธิบดีกรมอุตุนิยมวิทยา

ATMOSPHERIC SCIENCES LIBRARY
MAY 22 1967
E. S. S. A.
U. S. Dept. of Commerce

METEOROLOGICAL DEPARTMENT

OFFICE OF THE PRIME MINISTER

BANGKOK THAILAND

WEEKLY WEATHER REPORT

DURING THE PERIOD 8 — 14, MAY 1967

AND

WEATHER OUTLOOK

DURING MAY 15 — 21, 1967

No. 20 / 1967

Sanit Vesa — rajananda

Vice Admiral, Director General

การคาดหมายลักษณะอากาศใน ๗ วันข้างหน้า
ตั้งแต่วันที่ ๑๕ - ๒๑ พฤษภาคม ๒๕๑๐

ลักษณะทั่วไป

ร่องมรสุมซึ่งพาดผ่านประเทศมาเลเซียในสัปดาห์ที่แล้วกำลังเลื่อนเข้ามาทางเหนือ คาดว่าร่องมรสุมนี้จะพาดผ่านภาคใต้และก้นอ่าวไทยในตอนต้นสัปดาห์และเลื่อนขึ้นมาอยู่ตอนใต้ของภาคกลางในตอนปลายสัปดาห์

ภาคเหนือ ภาคตะวันออกเฉียงเหนือ ภาคกลาง ภาคตะวันออก อ่าวไทยฝั่งตะวันออก	จะมีฝนหรือฝนฟ้าคะนองเป็นแห่ง ๆ ในระยะครึ่งแรกของสัปดาห์ ส่วนในระยะครึ่งหลังของสัปดาห์จะมีฝนเกือบทั่วไป โดยจะเป็นพายุฝนหรือเป็นฝนฟ้าคะนองอย่างแรง
ภาคใต้ทั้งสองฝั่ง	จะมีฝนทั่วไปตลอดสัปดาห์ โดยจะมีพายุฝนหรือฝนฟ้าคะนองอย่างแรง
พระนครและธนบุรี	จะมีฝนหรือฝนฟ้าคะนองเป็นบางแห่งในระยะครึ่งแรกของสัปดาห์ ส่วนในครึ่งหลังของสัปดาห์จะมีฝนเกือบทั่วไป โดยจะเป็นพายุฝนหรือเป็นฝนฟ้าคะนองอย่างแรง

กรมอุตุนิยมวิทยา

๑๕ พ.ค. ๑๐

Weather Outlook for the next seven days
From May 15 - 21, 1967

General Situation

Monsoon trough, over Malaysia during last week, has moved northward to cover Southern part and head gulf of Thailand during the early part of the week. It is expected that the trough will cover the southern portion of the Central part at the end of the week.

Northern Part: Northeastern Part: Central Part: Eastern Part: Gulf of Thailand, East Coast:	Scattered showers or thundershowers in the first half of the week, while almost widespread rainshowers and thunderstorms in the second half of the week.
Southern Thailand both coasts:	Widespread rainshowers and thunderstorms throughout the week.
Bangkok and Thonburi:	Scattered showers or thundershowers in the first half of the week, while widespread rainshowers and thunderstorms in the second half of the week.

Meteorological Department
15 / 5 / 1967

สรุปลักษณะอากาศทั่วไปในรอบสัปดาห์
ตั้งแต่วันที่ ๘ - ๑๔ พฤษภาคม ๒๕๑๐

๑. ในระหว่างครึ่งแรกของสัปดาห์บริเวณความกดอากาศสูงจากประเทศจีนได้ทวีกำลังแรงขึ้นและแผ่ลงมาปกคลุมประเทศไทยประกอบกับมีแนวปะทะระหว่างกระแสลมฝ่ายตะวันออกจากทะเลจีนใต้กับประแสลมฝ่ายตะวันตกจากอ่าวเบงกอลจึงทำให้มีพายุฝนฟ้าคะนองเกือบทั่วไป

๒. ตลอดสัปดาห์ทั่วทุกภาคของประเทศมีฝนเล็กน้อยถึงปานกลางเกือบทั่วไป กับมีฝนหนักถึงหนักมากเป็นแห่ง ๆ โดยเฉพาะในวันที่ ๘ พ.ค. สำหรับในภาคเหนือปริมาณฝนได้ลดลงในตอนปลายสัปดาห์

๓. ระหว่างสัปดาห์ อุณหภูมิที่สูงสุดในภาคต่าง ๆ ของประเทศไทยปรากฏดังนี้.-

ภาคเหนือ	๔๒.๗ °ซ.ที่	อ.แม่สะเรียง จ.แม่ฮ่องสอน	เมื่อวันที่	๘ พ.ค.
ภาคตะวันออกเฉียงเหนือ	๓๗.๙ °ซ.ที่	จ.เลย	"	๑๐ "
ภาคกลาง	๓๖.๖ °ซ.ที่	จ.นครสวรรค์	"	๘ "
อ่าวไทย ฝั่งตะวันออก	๓๔.๑ °ซ.ที่	จ.ชลบุรี	"	๑๐ "
อ่าวไทย ฝั่งตะวันตก	๓๖.๓ °ซ.ที่	จ.นราธิวาส	"	๑๑ "
ภาคใต้ ฝั่งตะวันตก	๓๕.๐ °ซ.ที่	จ.ระนอง	"	๑๓ "

กรมอุตุนิยมวิทยา

๑๕ พ.ค. ๑๐

General Situation

Period May 8 - 14, 1967

1. Anticyclone from China intensified and extended southward to Thailand during the first half of the week, accompanied with a convergence zone between easterly winds from the South China Sea and westerly winds from the Bay of Bengal, prevailed over Thailand causing almost widespread rainshowers and thunderstorms during the period.

2. During the week, almost widespread light to moderate rains with scattered heavy to very heavy falls occurred in most parts of the country especially on May 8 th. The amount of rainfalls was markedly decreased in the Northern part during the end of the week.

3. During the week, the highest temperature in the various part of Thailand were as follows:-

Northern Part	42.7° C.	at Mae Sariang	on May	8
Northeastern Part	37.9° C.	at Loei	"	10
Central Part	36.6° C.	at Nakhon Sawan	"	8
Gulf of Thailand, East Coast	34.1° C.	at Chonburi	"	10
Gulf of Thailand, West Coast	36.3° C.	at Narathiwat	"	11
SouthernThailand, West Coast	35.0° C.	at Ranong	"	13

Meteorological Department
15 / 5 / 1967

ข่าวอากาศเพื่อการเกษตรประจำสัปดาห์

ระหว่างวันที่ ๘ - ๑๔ พฤษภาคม ปรากฏว่าตลอดสัปดาห์ทั่วทุกภาคของประเทศไทยมีฝนเล็กน้อยถึงปานกลางเกือบทั่วไป กับมีฝนหนักถึงหนักมากเป็นแห่ง ๆ โดยเฉพาะในวันที่ ๘ สำหรับในภาคเหนือปริมาณฝนได้ลดลงในปลายสัปดาห์

ข้อควรทราบ

ร่องมรสุมกำลังเลื่อนจากภาคใต้ขึ้นมาพาดผ่านภาคกลางและภาคตะวันออกของประเทศไทย ซึ่งจะทำให้มีฝนตกหนาแน่น โดยจะเป็นพายุฝนหรือฝนฟ้าคะนองอย่างแรงในบริเวณภาคกลาง ภาคตะวันออก รวมทั้งตอนใต้ของภาคเหนือและภาคตะวันออกเฉียงเหนือโดยเฉพาะในตอนปลายสัปดาห์นี้ จึงขอให้กสิกรระมัดระวังอันตรายอันเกิดจากพายุฝนฟ้าคะนองอย่างแรงนี้ด้วย ลักษณะเช่นนี้แสดงว่าฤดูฝนกำลังจะเริ่มต้นขึ้นแล้ว.

กองอากาศเกษตร กรมอุตุนิยมวิทยา

๑๔ พฤษภาคม ๒๕๑๐

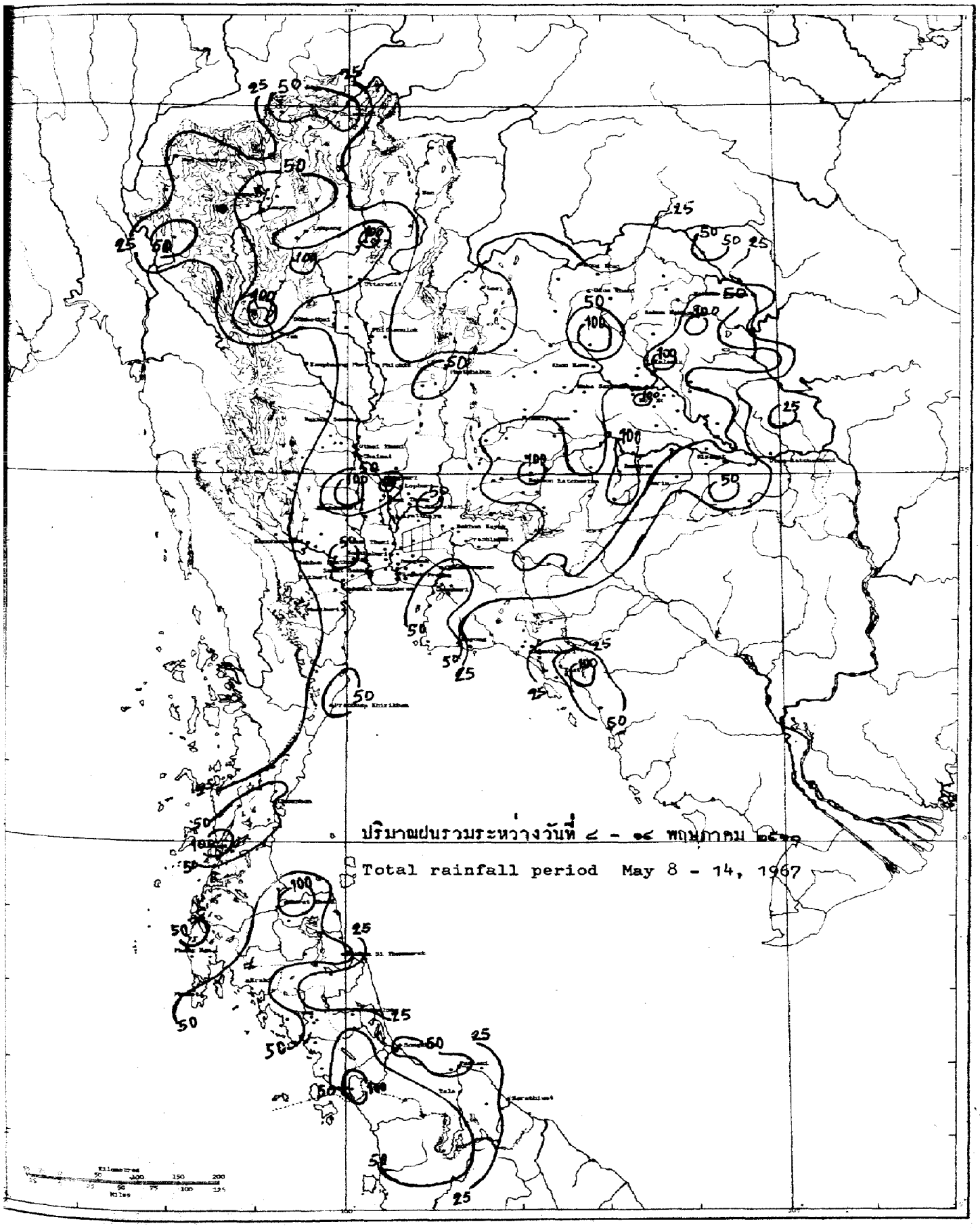
ปริมาณฝนรวมระหว่างวันที่ ๘ - ๑๔ พฤษภาคม ๒๕๑๑
Total rainfall period May 8 - 14, 1967

สถานีฝน	Station	วันที่และจำนวนน้ำฝนเป็นมิลลิเมตร Date and amount of rainfall in m.m. พฤษภาคม May							ฝนรวม ม.ม. Total m.m.	ฝนรวมตั้งแต่ 1 ม.ค. Accumulative rain-fall Since Jan.1	
		8	9	10	11	12	13	14		ฝนจริง Actual	สูง(+)ต่ำ(-) กว่าปกติ Above(+) Below(-) Normal
ภาคเหนือ	Northern Part										
1.จ.เชียงราย	Chiangrai*	8.2	4.6	41.2					54.0	243.0	+ 56.5
2.อ.แม่สาย	Mae Sai								0.0		
3.อ.เชียงแสน	Chiangsaen	13.6		8.7					22.3		
4.อ.เชียงของ	Chiangkhong								0.0		
5.อ.แม่จัน	Mae Chan	49.6							49.6		
6.อ.แม่สรวย	Mae Sruai	8.3							8.3		
7.อ.เทิง	Thoeng	7.2		5.0					12.2		
8.อ.เชียงคำ	Chiangkham			18.0					18.0		
9.อ.พาน	Phan								0.0		
10.อ.เวียงป่าเป้า	Wing Pa Pao								0.0		
11.อ.พะเยา	Phayao			12.3					12.3		
12.จ.แม่ฮ่องสอน	Mae Hongson*	0.8	1.8	24.8	3.8		T		31.2	103.0	+ 11.2
13.อ.ปาย	Pai	14.3			13.0				27.3		
14.อ.ขุนยวม	Khun Yaum		20.5		T				20.5		
15.อ.แม่สะเรียง	Mae Sariang*		2.6	8.6	19.0	27.9	0.6	T	58.0	78.1	-131.9
16.จ.เชียงใหม่	Chiangmai*	1.1		45.3	7.8	1.0			55.2	102.3	- 65.3
17.อ.ฝาง	Fang	52.9		22.1	9.8				84.8		
18.อ.เชียงดาว	Chiangdao			2.8					2.8		
19.อ.แม่แตง	Mae Taeng	18.9		29.4		1.1			49.4		
20.อ.แม่ริม	Mae Rim								0.0		
21.อ.สันทราย	San Sai	T	T	T	49.9	0.6	2.2		52.7		
22.อ.ดอยสะเก็ด	Doi Saket	0.8	3.2	57.0	0.7	6.5			68.2		
23.อ.สันกำแพง	San Kamphaeng			21.6					21.6		
24.อ.หางดง	Hang Dong	12.8		33.2	6.3	1.0			53.3		
25.อ.สารภี	Saraphi								0.0		
26.อ.สันป่าตอง	San Pa Tong	39.0		8.1	29.1				76.2		
27.อ.จอมทอง	Chom Thong			39.0					39.0		
28.อ.ฮอด	Hot								0.0		
29.จ.ลำพูน	Lamphun	19.6			37.0				56.6	--	--
30.อ.ป่าซาง	Pasang		25.8		43.2				69.0		
31.จ.ลำปาง	Lampang*	20.4		8.0		1.8			29.8	103.5	- 65.6
32.อ.งาว	Ngao	13.9							13.9		
33.อ.แจ้ห่ม	Chae Hom			75.8		9.2			85.0		
34.อ.เกาะคา	Ko Kha	1.5		7.4		4.8			13.7		
35.อ.สบปราบ	Sop Prap	106.0		66.2		16.5			188.7		
36.อ.เถิน	Thoen	60.1	1.1	2.8	3.1	2.5			69.6		
37.จ.แพร่	Phrae Airport*	87.0	T	16.5					103.5	271.5	+ 70.9
38.อ.สูงเม่น	Sung Men	57.9							57.9		
39.จ.น่าน	Nan*	4.6		9.0	T	T		T	13.6	224.5	+ 21.0

สถานีฝน	Station	วันที่และจำนวนน้ำฝนเป็นมิลลิเมตร Date and amount of rainfall in m.m. พฤษภาคม May							ฝนรวม ม.ม. Total m.m.	ฝนรวมตั้งแต่ 1 ม.ค. Accumulative rain-fall Since Jan. 1	
		8	9	10	11	12	13	14		ฝนจริง Actual	สูง(+)ต่ำ(-) กว่าปกติ Above(+) Below(-) Normal
30.อ.ทุ่งช้าง	Thung Chang								0.0		
31.อ.ปัว	Pua			3.7					3.7		
32.อ.นาน้อย	Na Noi			2.6					2.6		
33.จ.อุตรดิตถ์	Uttaradit*	27.1	0.1	22.0	T				49.2	254.2	+ 31.9
34.อ.ลับแล	Lap Lae	29.8		32.1					61.9		
35.อ.น้ำปาด	Nam Pat								0.0		
36.จ.ตาก	Tak	..	..	..	..	..	..	..	..	..	..
37.เขื่อนภูมิพล	Bhumibol Dam*	..	..	..	..	..	..	..	..	..	..
38.อ.บ้านตาก	Ban Tak	47.5		67.5	1.2				116.2		
39.สนามบินตาก	Tak Airport*	22.4		8.8	0.4				31.6	77.1	- 27.1
40.อ.แม่สอด	Mae Sot*	2.0		3.9	6.6			T	6.5	81.1	- 35.7
41.จ.สุโขทัย	Sukhothai								0.0	87.6	-111.9
42.อ.สวรรคโลก	Sawankhalok	3.2		45.8					49.0		
43.อ.กงไกรลาศ	Kongkrailat								0.0		
44.อ.ศรีสำโรง	Si Samrong								0.0		
45.จ.พิษณุโลก	Phitsanulok*		18.0	26.5	T				44.5	208.6	+ 6.0
46.อ.พรหมพิราม	Phrom Phiram								0.0		
47.อ.วังทอง	Wang Thong		9.4						9.4		
48.อ.บางกระทุ่ม	Bang Kratum			41.0					41.0		
49.จ.กำแพงเพชร	Kamphaeng Phet		11.4						11.4	45.1	- 49.4
50.อ.คลองขลุง	Khlong Khlung	12.5	30.2						42.7		
51.อ.ขาณุวรลักษบุรี	Khanu Woralakburi	9.2	T	T					9.2		
52.จ.พิจิตร	Phichit		1.4	2.7					4.1	43.3	- 93.1
53.อ.ตะพานหิน	Taphanhin			16.6	19.5				36.1		
54.อ.บางมูลนาค	Bang Munnak								0.0		
55.จ.เพชรบูรณ์	Phetchabun*		4.4	0.2	72.0	0.3			76.9	268.6	+ 70.8
56.อ.หล่มเก่า	Lom Kao		T						T		
57.อ.หล่มสัก	Lom Sak		9.8		13.5				23.3		
58.อ.ชนแดน	Chon Daen		17.2	25.0	21.2				63.4		
59.อ.วิเชียรบุรี	Wichianburi		T	1.6	10.4				12.0		
ภาคตะวันออกเฉียงเหนือ	**Northeastern Part**										
1.จ.เลย	Loei*			17.2	2.8	0.5		0.8	21.3	175.4	- 98.1
2.อ.เชียงคาน	Chiangkhan			32.4					32.4		
3.อ.ท่าลี่	Tha Li								0.0		
4.อ.ด่านซ้าย	Dan Sai								0.0		
5.อ.วังสะพุง	Wang Saphung			6.2	5.7				11.0		
6.จ.หนองคาย	Nong Khai*				1.5		0.6		2.1	220.2	+ 11.3
7.อ.บึงกาฬ	Bung Kan	4.5							4.5		
8.อ.โพนพิสัย	Phon Phisai			19.0					19.0		
9.อ.ท่าบ่อ	Tha Bo	2.7	T	26.5					29.2		

สถานีฝน	Station	วันที่และจำนวนน้ำฝนเป็นมิลลิเมตร Date and amount of rainfall in m.m. พฤษภาคม May							ฝนรวม ม.ม. Total m.m.	ฝนรวมตั้งแต่ 1 ม. Accumulative rai-fall Since Jan.1	
		8	9	10	11	12	13	14		ฝนจริง Actual	สูง(+)ต่ำ(-) กว่าปกติ Above(+) Below(-) Normal
10. จ. อุดรธานี	Udon Thani*	14.6		9.1	2.8		6.2		32.7	176.9	- 7.9
11. อ. บ้านผือ	Ban Phu	4.5							4.5		
12. อ. เพ็ญ	Phen	39.0							39.0		
13. อ. หนองหาร	Nong Han	16.5		23.2					39.7		
14. อ. หนองบัวลำภู	Nong Bua Lamphu								0.0		
15. จ. สกลนคร	Sakon Nakhon*	1.4	0.3	3.1			40.0	55.1	99.9	322.1	+ 82.6
16. อ. วานรนิวาส	Wanon Niwat	28.3			5.4				33.7		
17. อ. ส่วางแดนดิน	Sawang Daen Din	11.6		14.3					25.9		
18. อ. พรรณานิคม	Phanna Nikhom	15.6		11.2					27.0		
19. จ. นครพนม	Nakhon Phanom*	9.7		0.1	2.4		31.6	3.4	47.2	297.0	+ 46.1
20. อ. บ้านแพง	Ban Phaeng	21.3		21.8	40.6				83.7		
21. อ. ท่าอุเทน	Tha Uten	4.5			5.7				10.2		
22. อ. นาแก	Na Kae	11.7	11.5	T					23.2		
23. อ. ธาตุพนม	That Phanom	T	7.4						7.4		
24. อ. มุกดาหาร	Mukdahan*	6.6	25.7	3.0	0.5		0.8	31.9	68.5	206.3	+ 32.6
25. จ. ชัยภูมิ	Chaiyaphum*	11.3		1.1	27.8			16.4	56.6	246.6	+ 57.7
26. อ. ภูเขียว	Phu Khieo	14.5			17.3				31.8		
27. อ. เกษตรสมบูรณ์	Kaset Sombun			38.8		12.5			51.3		
28. อ. คอนสวรรค์	Khon Sawan	T		25.6	3.7				29.3		
29. อ. จตุรัส	Chaturat	T		4.0	27.7				31.7		
30. อ. บำเหน็จณรงค์	Bamnet Narong			13.0	61.5				74.5		
31. จ. ขอนแก่น	Khon Kaen*	3.8	5.2	25.9	6.7		0.8	T	42.4	111.0	- 92.3
32. อ. น้ำพอง	Nam Phong	74.8		122.6					149.4		
33. อ. ภูเวียง	Phu Wiang	1.3			3.5	1.3			6.1		
34. อ. ชุมแพ	Chum Phae				25.0				25.0		
35. อ. มัญจาคีรี	Mancha Khiri	1.3	15.0	31.3	18.4				66.0		
36. ต. ชนบท	Chonnabot	10.5	4.0	17.7	6.6				38.8		
37. อ. บ้านไผ่	Ban Phai	6.4	2.9	6.2	11.3				26.8		
38. อ. พล	Phon	2.3	4.0		7.1				13.4		
39. จ. มหาสารคาม	Maha Sarakham	32.1	5.1	75.8	1.6				114.6	200.3	+ 31.0
40. อ. โกสุมพิสัย	Kosum Phisai	2.9		7.1	5.6	56.6			72.2		
41. อ. บรบือ	Borabu	47.2							47.2		
42. อ. พยัคฆภูมิพิสัย	Phayakphum Phisai		1.7	60.7	7.3				69.7		
43. จ. กาฬสินธุ์	Kalasin	75.6	25.1	67.6					168.3	285.9	+ 44.9
44. อ. สหัสขันธ์	Sahatkhan	18.4							18.4		
45. อ. ยางตลาด	Yang Talat	3.2	10.4	1.0	32.9				47.5		
46. อ. กันทรวิชัย	Kanthara Wichai	13.2			32.5				45.7		
47. อ. กมลาสัย	Kamalasai	23.4		45.5	0.5				69.4		
48. จ. ร้อยเอ็ด	Roi Et*	74.3	0.3	4.4	6.6			4.5	86.1	181.6	- 51.7
49. อ. โพนทอง	Phon Thong	8.1		7.8					15.9		

สถานีฝน	Station	วันที่และจำนวนน้ำฝนเป็นมิลลิเมตร Date and amount of rainfall in m.m. พฤษภาคม May							ฝนรวม ม.ม. Total m.m.	ฝนรวมตั้งแต่ 1 ม.ค. Accumulative rain-fall Since Jan. 1	
		8	9	10	11	12	13	14		ฝนจริง Actual	สูง(+)ต่ำ(-) กว่าปกติ Above(+) Below(-) Normal
50.อ.ธวัชบุรี	Thawatburi	40.0	10.0	47.0					97.0		
51.อ.อาจสามารถ	At Samat	52.8	7.2	25.3	5.4				90.7		
52.อ.เสลภูมิ	Selaphum	13.6	28.5	56.1					98.2		
53.อ.จตุรพักตรพิมาน	Chaturaphak Phiman								0.0		
54.อ.เกษตรวิสัย	Kaset Wisai	13.1	5.3	72.7					91.1		
55.อ.พนมไพร	Phanom Phrai								0.0		
56.อ.สุวรรณภูมิ	Suwannaphum	18.2		40.8	17.3				76.3		
57.จ.นครราชสีมา	Nakhon Ratchasima*	19.4		35.9	9.7	2.7	0.8	75.8	144.3	244.1	+ 39.7
58.อ.บัวใหญ่	Bua Yai								0.0		
59.อ.คง	Khong	61.5		6.1		11.0			78.6		
60.อ.ด่านขุนทด	Dan Khunthot	23.4			12.7				36.1		
61.อ.โนนไทย	Non Thai	41.5		14.6					56.1		
62.อ.โนนสูง	Non Sung	49.0							49.0		
63.อ.พิมาย	Phimai	21.0		10.0					31.0		
64.อ.ปากช่อง	Pak Chong								0.0		
65.อ.สีคิ้ว	Si Khiu	26.8		22.3	35.5	5.9			90.5		
66.อ.สูงเนิน	Sung Noen	13.8		7.9	24.5				46.2		
67.อ.จักราช	Chakkarat								0.0		
68.อ.ปักธงชัย	Pak Thong Chai	32.2		56.3	10.0				98.5		
69.อ.โชคชัย	Chok Chai	4.4		6.5	23.2				34.1		
70.อ.ครบุรี	Khonburi	30.2		14.2	12.5				56.9		
71.จ.บุรีรัมย์	Burirum	145.5							145.5	275.5	+ 73.5
72.อ.พุทไธสง	Phutthai Song	33.5	0.2	82.7	30.6				147.0		
73.อ.สตึก	Satuk	32.2		76.5					108.7		
74.อ.ลำปลายมาศ	Lam Plai Mat	20.6			5.4				26.0		
75.อ.นางรอง	Nang Rong	92.5							92.5		
76.อ.ประโคนชัย	Prakhon Chai	117.2	8.1		24.1				149.4		
77.จ.สุรินทร์	Surin*	15.1	1.2	15.1	5.4			3.4	40.2	270.6	+ 84.5
78.อ.ท่าตูม	Tha Tum	..	..	..	..	..	..	..	...		
79.อ.รัตนบุรี	Rattanaburi	6.0		21.4					27.4		
80.อ.ศรีขรภูมิ	Si Khoraphum	25.5							25.5		
81.อ.ปราสาท	Prasat	39.0		7.5					46.5		
82.อ.สังขะ	Sangkha	19.9							19.9		
83.จ.ศรีสะเกษ	Sisaket	15.0							15.0	44.0	-105.4
84.อ.ราษีไศล	Rasisalai	2.9			35.8				38.7		
85.อ.อุทุมพรพิสัย	Uthumphon Phisai								0.0		
86.อ.กันทรารมย์	Kanthararom	32.5		1.2					33.7		
87.อ.ขุขันธ์	Khukhan	82.0							82.0		
88.อ.กันทราลักษณ์	Kantharalak								0.0		
89.จ.อุบลราชธานี	Ubon Ratchathani*	T	T	0.7			3.0	T	3.7	193.8	- 28.1

สถานีฝน	Station	วันที่และจำนวนน้ำฝนเป็นมิลลิเมตร Date and amount of rainfall in m.m. พฤษภาคม May							ฝนรวม ม.ม. Total m.m.	ฝนรวมตั้งแต่ 1 ม.ค. Accumulative rain-fall Since Jan.1	
		8	9	10	11	12	13	14		ฝนจริง Actual	สูง(+)ต่ำ(-)กว่าปกติ Above(+) Below(-) Normal
90. อ.ชานุมาน	Chanuman								0.0		
91. อ.เขมราฐ	Khemmarat		1.6	8.4					10.0		
92. อ.อำนาจเจริญ	Amnat Charoen	8.7							8.7		
93. อ.ยะโสธร	Yasothon	4.2	16.4	49.7	3.2				73.5		
94. อ.คำเขื่อนแก้ว	Kham Khuan Kaeo	18.9		22.9					41.8		
95. อ.ตระการพืชผล	Trakan Phut Phon	13.6	17.1						30.7		
96. อ.มหาชนะชัย	Maha Chana Chai		13.2	74.9					88.1		
97. อ.เขื่องใน	Khuang Nai										
98. อ.โขงเจียม	Khong Chiam	6.3		8.8					15.1		
99. อ.พิบูลมังษาหาร	Phibun Mangsahan	8.9							8.9		
100. อ.เดชอุดม	Det Udom	5.5	8.8						14.3		
<u>ภาคกลาง</u>	<u>Central Part</u>										
1. จ.นครสวรรค์	Nakhon Sawan*			9.2	T				9.2	124.9	- 63.7
2. อ.บรรพตพิสัย	Banphot Phisai		1.4	1.6					5.7		
3. อ.ลาดยาว	Lat Yao	50.4		15.6	11.8				77.8		
4. อ.ชุมแสง	Chumsaeng		9.5	22.4	7.5				39.4		
5. อ.พยุหคีรี	Phayuha Khiri	25.2							25.2		
6. จ.อุทัยธานี	Uthai Thani								0.0	84.0	- 83.8
7. อ.หนองฉาง	Nong Chang	20.6			9.8				30.4		
8. อ.ทับทัน	Thab Than		9.2	31.7	6.8				47.7		
9. อ.หนองขาหย่าง	Nong Kha Yang								0.0		
10. อ.บ้านไร่	Ban Rai			45.5					45.5		
11. จ.ชัยนาท	Chainat	20.0		28.6					48.6	139.3	- 72.1
12. อ.มโนรมย์	Manorom	1.2	5.6	28.3					35.1		
13. อ.วัดสิงห์	Wat Sing	6.6		7.5					14.1		
14. จ.สิงห์บุรี	Singburi								0.0	78.7	- 94.6
15. อ.อินทรบุรี	Inburi	29.4	26.5	10.4		50.4			116.7		
16. อ.บางระจัน	Bangrachan			46.2		3.2			49.4		
17. อ.พรหมบุรี	Phromburi			28.0		1.1			29.1		
18. จ.ลพบุรี	Lopburi*	2.6	0.8	3.6		5.5			12.5	131.0	- 66.7
19. อ.บ้านหมี่	Ban Mi			19.8					19.8		
20. อ.ไชยบาดาล	Chai Badan	0.2		18.8	1.6	T			20.6		
21. อ.ท่าวุ้ง	Tha Wung		2.3	17.1					19.4		
22. จ.สุพรรณบุรี	Suphanburi*	4.5	20.4	9.2	30.0		1.4	3.0	68.5	256.0	+ 48.5
23. อ.เดิมบางนางบวช	Doembang Nangbuat	82.0		37.8	3.2				123.0		
24. อ.สามชุก	Sam Chuk	109.0							109.0		
25. อ.ศรีประจันต์	Si Prachan	34.5	32.0		13.0				79.5		
26. อ.บางปลาม้า	Bang Pla Ma		1.2	1.8	32.9				35.9		
27. อ.สองพี่น้อง	Song Phi Nong	T		14.8	15.4				30.2		
28. จ.อ่างทอง	Ang Thong								0.0	165.8	- 83.5

สถานีฝน	Station	วันที่และจำนวนน้ำฝนเป็นมิลลิเมตร Date and amount of rainfall in m.m. พฤษภาคม May							ฝนรวม ม.ม. Total m.m.	ฝนรวมตั้งแต่ 1 ม.ค. Accumulative rain-fall Since Jan. 1	
		8	9	10	11	12	13	14		ฝนจริง Actual	สูง(+)ต่ำ(-) กว่าปกติ Above(+) Below(-) Normal
อ.โพธิ์ทอง	Pho Thong			2.4					2.4		
อ.ไชโย	Chaiyo		20.7	24.2					44.9		
อ.วิเศษไชยชาญ	Wiset Chaichan	3.6							3.6		
อ.ป่าโมก	Pa Mok			1.5					1.5		
จ.สระบุรี	Saraburi	60.5		23.1					83.6	156.1	- 45.7
อ.บ้านหมอ	Ban Mo	41.3		17.3		24.3			82.9		
อ.แก่งคอย	Kaeng Khoi	..	..	..	..	..	..	..	..		
อ.หนองแค	Nong Khae	1.9		2.6		31.6			36.1		
จ.พระนครศรีอยุธยา	Ayutthaya	4.2		9.6	3.8				17.6	186.6	- 5.5
อ.ท่าเรือ	Tha Rua	20.1		14.9	4.9				39.9		
อ.ผักไห่	Phak Hai	6.5			4.8				11.3		
อ.บางบาล	Bang Ban	9.3			7.3				16.6		
อ.บางไทร	Bang Sai	T							T		
อ.เสนา	Sena	T							T		
อ.บางปะอิน	Bang Pa-in				9.1				9.1		
จ.นครนายก	Nakhon Nayok	21.4			3.1				24.5	74.6	-210.7
อ.บ้านนา	Ban Na					27.6			27.6		
อ.ปากพลี	Pak Phli	12.3		3.1					15.4		
จ.ปราจีนบุรี	Prachinburi*	2.8	T	T	9.6			4.3	16.7	206.5	- 72.0
อ.บ้านสร้าง	Ban Sang	2.1		34.4		11.8			48.3		
อ.ศรีมหาโพธิ์	Si Maha Pho	4.8	11.8		29.7				46.3		
อ.กบินทร์บุรี	Kabinburi	20.9	0.1	1.0	12.1				34.1		
อ.สระแก้ว	Sa Kaeo	24.1		2.2	0.9	55.9			83.1		
อ.วัฒนานคร	Watthana Nakhon	1.2				13.8			15.0		
อ.อรัญประเทศ	Aranyaprathet*	52.2			0.5	0.7	31.5	4.6	89.5	235.7	- 62.5
จ.ปทุมธานี	Pathum Thani	4.1			2.3				6.4	182.3	- 46.9
อ.ธัญบุรี	Thanyaburi	T		1.8	1.2				3.0		
จ.นนทบุรี	Nonthaburi	5.5							5.5	61.3	-137.9
อ.บางบัวทอง	Bang Bua Thong	1.9			5.2				7.1		
จ.กาญจนบุรี	Kanchanaburi*		3.9	T	2.2	38.0			44.1	185.4	- 61.0
อ.สังขละบุรี	Sang Khlaburi								0.0		
อ.ทองผาภูมิ	Thong Pha Phum	2.5							2.5		
อ.ไทรโยค	Sai Yok								0.0		
อ.ศรีสวัสดิ์	Si Sawat								0.0		
อ.บ่อพลอย	Bo Phloi								0.0		
อ.พนมทวน	Phanom Thuan			11.2	20.7				31.9		
อ.ท่าม่วง	Tha Muang			4.0		11.0			15.0		
จ.นครปฐม	Nakhon Pathom	69.1			13.4				82.5	248.3	+ 47.5
อ.นครชัยศรี	Nakhon Chai Si								0.0		
จ.ธนบุรี (บางกอกน้อย)	Thonburi	3.3	T	7.2	20.7				31.2	153.5	+ 26.0

สถานีฝน	Station	วันที่และจำนวนน้ำฝนเป็นมิลลิเมตร Date and amount of rainfall in m.m. พฤษภาคม May 8	9	10	11	12	13	14	ฝนรวม ม.ม. Total m.m.	ฝนรวมตั้งแต่ 1 ม.ค. Accumulative rainfall Since Jan. ฝนจริง Actual	สูง(+)ต่ำกว่าปกติ Above(+) Below(-) Norm
69. อ.บางขุนเทียน	Bang Khun Thian								0.0		
70. กรมอุตุนิยมวิทยา	Bangkok*	5.6	T	13.8	2.1		3.3	12.2	37.0	159.4	-120.
71. สนามบินดอนเมือง	Don Muang*	47.6	T	30.6	1.8			0.8	80.0	234.2	- 27.
72. อ.บางเขน	Bang Khen	29.2		55.7	0.5				85.4		
73. อ.มีนบุรี	Minburi	T		24.0	0.6				24.6		
74. อ.ลาดกระบัง	Lat Krabang			14.6	12.8				27.4		
75. อุตุฯบางนา	Bang Na*	8.5		3.3	3.0		0.2	59.5	74.5		
76. จ.ฉะเชิงเทรา	Chachoengsao	23.7		33.3	7.7				64.7	250.7	+ 40.
77. อ.บ้านโพธิ์	Ban Pho				67.8				67.8		
78. จ.ราชบุรี	Ratburi	3.8		8.0					11.8	38.5	-122.
79. อ.บ้านโป่ง	Ban Pong	2.7		10.0					12.7		
80. อ.โพธาราม	Photharam								0.0		
81. อ.ดำเนินสดวก	Damnoen Saduak	19.5	0.7	22.7					42.9		
82. อ.ปากท่อ	Pak Tho				43.0				43.0		
83. จ.สมุทรสงคราม	Samut Songkhram	1.3		20.6					21.9	37.2	-129.
84. อ.บางคนที	Bang Khonthi				21.9				21.9		
85. อ.อัมพวา	Amphawa	4.1		0.3	16.7				21.1		
86. จ.สมุทรสาคร	Samut Sakhon	6.8		10.2	16.7				33.7	128.8	-119.
87. จ.สมุทรปราการ	Samut Prakan	21.5		11.3	2.1	2.8			37.7	196.2	- 41.
88. อ.พระประแดง	Phrapradaeng	10.3		3.5	4.3				18.1		
89. ป้อมพระจุลฯ	Pom Phrachun*	..	..	..	..	..	..	..	..	..	..
90. บางปู	Bang Pu*	..	..	[illegible]	..	..	..	..	[illegible]	..	..
91. อ.บางพลี	Bang Phli			16.3					16.3		
อ่าวไทยฝั่งตะวันออก	Gulf of Thailand East Coast										
1. จ.ชลบุรี	Chonburi*	4.6	T	3.3	7.0			19.7	34.6	206.7	- 79.
2. อ.พานทอง	Phan Thong	15.8							15.8		
3. อ.พนัสนิคม	Phanat Nikhom	35.2		24.7					59.9		
4. อ.บ้านบึง	Ban Bung	9.1		24.3	28.5				61.9		
5. อ.สีชัง	Si Chang*	0.2	T	4.5	18.6		1.7	58.0	83.0		
6. อ.ศรีราชา	Si Racha	55.2		4.2	16.7				76.1		
7. อ.สัตหีบ	Sattahip*	46.9	8.5	22.3	4.9				82.6	402.4	+ 86.
8. จ.ระยอง	Rayong	76.4			11.6				88.0	157.5	- 65.
9. อ.บ้านค่าย	Ban Khai				16.9				16.9		
10. อ.บ้านเพ	Ban Phe*	0.3				1.0	4.1		5.4		
11. อ.แกลง	Klaeng			T	12.1				12.1		
12. จ.จันทบุรี	Chanthaburi*	3.0		0.3	9.2			12.0	27.5	308.0	-133.
13. อ.โป่งน้ำร้อน	Pong Namron		8.8						8.8		
14. อ.ท่าใหม่	Tha Mai			13.8	0.7				14.5		
15. อ.มะขาม	Makham	15.1							15.1		
16. อ.ขลุง	Khlung								0.0		

สถานีฝน	Station	วันที่และจำนวนน้ำฝนเป็นมิลลิเมตร Date and amount of rainfall in m.m. พฤษภาคม May							ฝนรวม มม. Total m.m.	ฝนรวมตั้งแต่ 1 ม.ค. Accumulative rain-fall Since Jan. 1	
		8	9	10	11	12	13	14		ฝนจริง Actual	สูง(+)ต่ำ(-)กว่าปกติ Above(+) Below(-) Normal
7.จ.ตราด	Trat	52.1	8.2	9.2	33.3				102.8	400.3	-168.0
8.อ.เขาสมิง	Khao Saming	38.1			27.7				65.8		
9.อ.แหลมงอบ	Laem Ngop		18.3						18.3		
10.อ.คลองใหญ่	Khlong Yai*	2.0	T	38.2	19.2				59.4	303.2	-280.6
ชายฝั่งอ่าวไทยฝั่งตะวันตก	Gulf of Thailand West Coast										
1.จ.เพชรบุรี	Phetburi	29.7			0.7				30.4	75.9	- 31.8
2.อ.บ้านแหลม	Ban Laem	5.4		6.2					11.6		
3.อ.ชะอำ	Cha Am	33.4		1.2	1.7	9.0			45.3		
4.จ.ประจวบคีรีขันธ์	Prachuap Khirikhan*	3.0	17.9	0.4	20.1	T		20.3	61.7	117.4	-162.6
5.อ.หัวหิน	Hua Hin*	23.7	4.8	2.4	9.3	0.8	T	4.4	45.4	75.1	-117.3
6.จ.ชุมพร	Chumphon*	3.1	4.3	0.4	25.5	2.2	0.5	8.3	44.3	472.7	- 38.9
7.อ.ท่าแซะ	Tha Sae	34.7		2.9	19.1	3.4			60.1		
8.อ.สวี	Sawi	13.7	1.5	5.9	44.5	6.8			72.4		
9.อ.หลังสวน	Lang Suan	3.7	10.0		26.5				40.2		
10.จ.สุราษฎร์ธานี	Bandon*	4.6	6.7		9.6		36.7	73.3	130.9	626.8	+351.2
11.อ.ไชยา	Chaiya								0.0		
12.อ.พุนพิน	Phun Phin	37.9	12.7	6.8	19.4				76.8		
13.อ.บ้านนาสาร	Ban Nasan								0.0		
14.จ.นครศรีธรรมราช	Nakhon Si Thammarat*	5.2	6.9	T	38.4		3.6	6.2	60.3	1015.8	+325.3
15.อ.สิชล	Sichon								0.0		
16.อ.ท่าศาลา	Tha Sala				25.5				25.5		
17.อ.ฉวาง	Chawang								0.0		
18.อ.ทุ่งสง	Thun Song				13.7				13.7		
19.อ.ร่อนพิบูลย์	Ron Phibun								0.0		
20.อ.ปากพนัง	Pak Phanang	9.5							9.5		
21.จ.พัทลุง	Phatthalung	16.3	19.9		5.7				41.9	837.5	+367.7
22.อ.เขาไชยสน	Khao Chai Son	28.9	36.8	16.7	12.3				94.7		
23.จ.สงขลา	Songkhla*	50.5	4.0	17.8	0.4	3.2		2.7	78.6	585.1	+238.0
24.อ.รัตภูมิ	Rattaphum	45.2			4.1				49.3		
25.อ.หาดใหญ่	Hat Yai			16.3	9.7				26.0		
26.อ.สะเดา	Sadao	67.2	3.2						70.4		
27.จ.ปัตตานี	Pattani*	9.9			16.4		27.4	6.0	59.7	766.2	+574.0
28.อ.หนองจิก	Nong Chik								0.0		
29.อ.ยะหริ่ง	Yaring	21.2							21.2		
30.อ.ปะนาเระ	Panare	18.0	9.3						27.3		
31.จ.ยะลา	Yala								0.0	..	..
32.อ.เบตง	Be Tong	85.4							85.4		
33.จ.นราธิวาส	Narathiwat*	0.7						8.0	8.7	1178.9	+464.4
34.อ.ยี่งอ	Yi Ngo	25.7							25.7		
35.อ.ระแงะ	Ra Ngae	20.3			1.4				21.7		

สถานีฝน	Station	วันที่และจำนวนน้ำฝนเป็นมิลลิเมตร Date and amount of rainfall in m.m. พฤษภาคม May 8	9	10	11	12	13	14	ฝนรวม ม.ม. Total m.m.	ฝนรวมตั้งแต่ 1 ม. Accumulative ra-fall Since Jan. ฝนจริง Actual	สูง(+)ต่ำ(-) กว่าปกติ Above(+) Below(-) Norma
36.อ.ตากใบ	Tak Bai								0.0		
ภาคใต้ฝั่งตะวันตก	Southern Thailand West Coast										
1.จ.ระนอง	Ranong*	33.5	1.8	3.2	22.3	0.9	6.1	32.7	100.5	484.3	-155.5
2.อ.กระบุรี	Kraburi								0.0		
3.จ.พังงา	Phang Nga	2.3	14.0	10.4	15.7				42.4	399.1	-139.2
4.อ.ตะกั่วป่า	Takua Pa	23.1	19.0		28.5				70.6		
5.อ.ท้ายเหมือง	Thai Muang	6.1	7.2	0.2	11.3				24.8		
6.อ.ตะกั่วทุ่ง	Takua Thung	4.4	2.7	1.5	31.9				40.5		
7.จ.ภูเก็ต	Phuket*	T	4.2	T	28.8		52.5	12.0	97.5	..	..
8.สนามบินภูเก็ต	Phuket Airport*	5.7	0.2	0.3	38.8		17.6	5.4	68.0	359.0	- 64.4
9.อ.ถลาง	Thalang	28.4							28.4		
10.จ.กระบี่	Krabi	22.3	20.5			20.5			63.3	..	..
11.อ.คลองท่อม	Khlong Thom		16.5		18.9				35.4		
12.จ.ตรัง	Trang				17.3				17.3	..	..
13.สนามบินตรัง	Trang Airport*	1.6	T	0.2	1.2		0.2	5.4	8.6	523.8	+ 88.
14.อ.สิเกา	Si Kao	19.2	26.5	7.0	44.9				97.6		
15.อ.ย่านตาขาว	Yan Ta Khao								0.0		
16.อ.ปะเหลียน	Pa Lian	4.7	T		2.7				7.4		
17.จ.สตูล	Satun	19.5	9.2		9.9	122.4			161.0	525.4	- 20.3
18.อ.ละงู	La Ngu	5.1	24.0	11.7	3.2				44.0		

หมายเหตุ			Remark		
	ช่องว่าง	ไม่มีรายงานฝนตก		Blank	No report
	*	สถานีตรวจอากาศ		*	Synoptic Station
	T	ฝนเล็กน้อยวัดไม่ได้		T	Trace
	..	ไม่มีรายงาน		..	No report

อุณหภูมิสูงสุดและต่ำสุดประจำวันที่ ๘ - ๑๔ พฤษภาคม ๒๕๑๐

Daily Max. and Min. Temperature May 8 - 14, 1967

สถานี	Station	อุณหภูมิสูงสุดและต่ำสุดเป็นองศา ซ. Max. and Min. Temperature in degree C. 8	9	10	11	12	13	14	เฉลี่ยสูงสุดต่ำสุด Average Max. Min.	เฉลี่ยในสัปดาห์ Weekly Mean	ค่าปกติประจำเดือน Monthly Normal
ภาคเหนือ	Northern Part										
1.จ.เชียงราย	Chiangrai	33.0 20.2	29.0 20.0	27.7 22.4	30.8 18.0	33.2 21.5	33.5 20.2	33.4 21.1	31.5 20.5	26.0	27.9
2.อ.ฝาง	Fang	..	..	..	..	..	..	..	..	..	..

สถานี	Station	อุณหภูมิสูงสุดและต่ำสุดเป็นองศา ซ. Max. and Min. Temperature in degree C.							เฉลี่ยสูงสุดต่ำสุด Average Max. Min.	เฉลี่ยในสัปดาห์ Weekly Mean	ค่าปกติประจำเดือน Monthly Normal
		8	9	10	11	12	13	14			
จ.แม่ฮ่องสอน	Mae Hongson	41.0 22.7	38.1 24.0	33.7 23.8	34.3 21.0	36.3 21.9	37.5 22.9	37.2 23.3	36.9 22.8	29.9	29.4
จ.เชียงใหม่	Chiangmai	37.2 23.9	33.7 22.8	35.2 24.6	30.8 19.6	33.2 21.3	33.7 21.8	34.7 24.2	34.1 22.6	28.4	28.7
จ.น่าน	Nan	32.6 21.6	34.2 24.5	34.0 23.2	32.2 22.5	35.2 21.4	35.6 21.8	36.8 22.3	34.4 22.5	28.5	29.3
จ.ลำปาง	Lampang	35.6 24.0	32.2 22.0	33.5 ..	32.2 22.6	.. 23.2	34.4 22.5	34.7 24.2	33.8 23.1	28.5	29.3
อ.แม่สะเรียง	Mae Sariang	42.7 24.2	38.3 26.8	36.2 25.6	38.4 23.8	37.0 22.7	36.7 20.5	38.0 24.1	38.2 24.0	31.1	29.6
จ.แพร่	Phrae	35.7 22.9	32.1 21.1	32.0 24.0	32.1 21.9	34.5 22.4	34.3 24.2	35.1 23.7	33.7 22.9	28.3	29.4
จ.อุตรดิตถ์	Uttaradit	34.8 21.6	33.3 22.5	32.1 24.9	33.4 22.0	33.8 23.8	35.2 25.2	35.4 24.8	34.0 23.5	28.8	30.3
เขื่อนภูมิพล	Bhumibol Dam	..	..	..	..	..	..	..	..	..	..
จ.ตาก	Tak	37.7 23.5	31.6 23.6	.. 24.8	33.0 22.3	37.0 23.2	36.7 24.8	36.2 27.0	35.4 24.2	29.8	30.3
จ.พิษณุโลก	Phitsanulok	35.8 25.9	34.0 26.0	31.2 24.2	33.1 22.5	34.7 23.3	34.3 25.3	36.0 25.8	34.2 24.7	29.5	30.1
อ.แม่สอด	Mae Sot	38.7 25.6	33.4 23.2	35.1 24.4	35.2 23.4	36.4 22.8	36.6 24.1	36.2 23.8	35.9 23.9	29.9	29.0
จ.เพชรบูรณ์	Phetchabun	34.5 24.0	35.5 23.1	32.8 24.2	31.1 24.3	34.5 22.7	34.3 23.1	34.0 23.7	33.8 23.6	28.7	29.5
ภาคตะวันออกเฉียงเหนือ	**Northeastern Part**										
จ.หนองคาย	Nong Khai	.. 24.5	34.0 ..	.. 24.4	28.3 ..	33.3 23.8	36.0 24.6	34.1 23.8	33.1 24.2	28.7	..
จ.เลย	Loei	33.5 21.9	33.6 20.9	37.9 23.5	26.6 21.6	33.0 21.8	35.2 21.4	33.9 22.0	33.4 21.9	27.7	28.4
จ.อุดรธานี	Udon Thani	28.5 25.1	32.6 22.3	32.5 25.4	26.5 23.0	34.7 23.6	35.5 24.7	31.7 24.4	31.7 24.1	27.9	29.4
จ.นครพนม	Nakhon Phanom	29.8 24.8	34.2 23.5	33.4 24.8	32.4 23.7	33.3 23.3	35.5 24.8	30.3 22.6	32.7 23.9	28.3	28.7
จ.สกลนคร	Sakon Nakhon	28.3 25.8	33.5 22.8	32.8 23.6	30.4 22.9	31.6 22.8	34.1 24.8	29.2 21.5	31.4 23.5	27.5	28.8
จ.มุกดาหาร	Mukdahan	31.4 ..	33.7 ..	33.2 ..	30.0 ..	34.2 ..	34.0 ..	28.7 ..	32.2 ..	..	29.2
จ.ขอนแก่น	Khon Kaen	34.8 25.4	32.2 23.0	33.8 24.2	26.0 22.7	34.4 23.1	36.2 25.0	33.2 25.5	32.9 24.1	28.5	29.6
จ.ร้อยเอ็ด	Roi Et	34.3 25.3	32.7 23.0	34.0 24.6	28.5 22.0	34.0 24.0	34.5 24.8	30.0 25.7	32.6 24.2	28.4	29.5
จ.ชัยภูมิ	Chaiyaphum	32.5 24.1	32.6 23.9	33.0 25.0	25.6 23.7	32.6 23.7	34.6 24.0	33.9 25.2	32.1 24.2	28.2	29.6
จ.อุบลราชธานี	Ubon Ratchathani	33.5 26.3	33.4 23.9	35.5 23.7	29.0 25.3	34.3 23.6	33.0 25.7	34.4 25.5	33.3 24.9	29.1	29.2
จ.สุรินทร์	Surin	34.0 22.9	30.2 21.0	34.0 22.2	28.0 20.7	33.0 21.0	33.6 23.7	32.2 23.0	32.1 22.1	27.1	29.3
จ.นครราชสีมา	Nakhon Ratchasima	36.3 24.2	32.2 22.7	30.1 24.0	27.2 20.7	32.9 22.5	33.9 24.1	34.8 23.9	32.5 23.2	27.9	29.2
ภาคกลาง	**Central Part**										
จ.นครสวรรค์	Nakhon Sawan	36.6 25.3	34.6 24.8	34.6 25.6	32.1 23.0	35.2 24.4	35.6 25.1	33.8 25.8	34.6 24.9	29.8	30.5
จ.ลพบุรี	Lopburi	32.0 23.0	34.5 22.7	35.0 24.7	31.3 23.5	35.8 23.1	34.8 23.3	33.8 23.5	33.9 23.4	28.7	29.9
จ.สุพรรณบุรี	Suphanburi	34.1 22.5	.. 24.6	34.0 25.3	28.9 24.9	34.0 25.3	33.8 25.3	34.0 25.0	33.1 24.7	28.9	30.4

สถานี	Station	อุณหภูมิสูงสุดและต่ำสุดเป็นองศา ซ. Max. and Min. Temperature in degree C.							เฉลี่ยสูงสุด ต่ำสุด Average Max. Min.	เฉลี่ยในสัปดาห์ Weekly Mean	ปกติประจำ Mont Nor
		8	9	10	11	12	13	14			
4. จ.ปราจีนบุรี	Prachinburi	33.5 23.0	32.9 22.5	34.0 25.7	29.8 25.0	34.5 24.2	35.5 25.2	31.0 25.4	33.0 24.4	28.7	29
5. จ.กาญจนบุรี	Kanchanaburi	34.5 23.4	31.7 24.5	31.6 25.0	31.4 25.2	32.9 24.4	32.7 24.7	35.6 ..	32.9 24.5	28.7	30
6. สนามบินดอนเมือง	Don Muang	29.3 25.3	33.0 23.5	30.6 25.7	30.3 24.9	33.8 24.3	34.5 24.4	33.0 25.5	32.1 24.8	28.5	29
7. กรมอุตุนิยมวิทยา	Bangkok	30.4 25.6	32.0 24.2	33.1 25.6	31.5 24.5	33.8 24.6	33.2 25.0	33.2 24.9	32.5 24.9	28.7	29
8. อ.อรัญประเทศ	Aranyaprathet	35.1 25.2	31.2 23.0	33.9 25.8	29.6 24.2	33.3 24.8	34.4 24.0	33.7 24.5	33.0 24.5	28.8	29
9. อุตุฯบางนา	Bang Na	30.4 24.6	30.1 23.5	32.1 24.8	31.0 24.1	33.3 23.8	33.0 24.4	35.5 24.6	32.2 24.3	28.3	.
<u>อ่าวไทยฝั่งตะวันออก</u>	<u>Gulf of Thailand East Coast</u>										
1. ป้อมพระจุลฯ	Pom Phrachun	..	..	..	..	..	..	..	..	..	.
2. จ.ชลบุรี	Chonburi	33.1 25.3	30.7 24.2	34.1 24.6	30.9 24.3	32.5 23.5	32.8 24.3	33.2 25.9	32.5 24.6	28.6	29
3. อ.สีชัง	Si Chang.	32.6 27.4	30.6 25.6	32.5 26.1	31.0 24.0	31.4 23.2	32.4 26.1	32.3 26.4	31.8 25.5	28.7	29
4. อ.สัตหีบ	Sattahip	32.7 26.7	31.0 23.5	32.1 25.8	31.4 23.4	31.6 23.2	31.0 26.7	30.7 25.0	31.5 24.9	28.2	29
5. จ.ระยอง	Rayong	32.2 26.5	.. 24.0	.. ..	32.2 ..	31.5 23.7	31.2 25.2	.. 28.3	31.8 25.5	28.7	.
6. ต.บ้านเพ	Ban Phe	28.7 ..	.. 25.4	25.0 ..	29.7 21.5	28.5 23.0	29.0 24.8	.. 25.4	28.2 24.0	26.1	.
7. จ.จันทบุรี	Chanthaburi	33.1 24.2	32.8 23.6	33.3 24.0	32.1 23.2	33.0 23.2	32.7 24.1	32.6 24.4	32.8 23.8	28.3	28
8. อ.แหลมงอบ	Laem Ngop	..	..	..	..	..	..	..	..	..	.
9. อ.คลองใหญ่	Khlong Yai	32.0 23.7	.. 23.1	.. 24.0	.. 22.9	31.6 22.3	.. 24.2	.. ..	.. 23.4	..	28
<u>อ่าวไทยฝั่งตะวันตก</u>	<u>Gulf of Thailand West Coast</u>										
1. อ.หัวหิน	Hua Hin	33.1 25.4	30.2 22.4	32.3 25.5	31.4 23.7	31.3 24.3	32.3 25.1	32.6 25.5	31.9 24.6	28.3	28
2. จ.ประจวบคีรีขันธ์	Prachuap Khirikhan	32.9 24.4	31.2 24.4	32.6 24.3	32.6 24.8	31.5 23.9	32.4 24.2	32.4 24.3	32.2 24.3	28.3	28
3. จ.ชุมพร	Chumphon	32.2 23.6	30.7 24.0	32.2 23.1	32.1 24.4	29.8 23.5	32.2 24.2	33.5 24.4	31.8 23.9	27.9	28
4. จ.สุราษฎร์ธานี	Bandon	32.2 22.6	32.4 22.8	32.8 22.8	33.8 23.4	31.0 23.4	33.5 24.4	34.1 23.4	32.8 23.3	28.1	28
5. จ.นครศรีธรรมราช	Nakhon Si Thammarat	32.8 23.4	32.4 23.2	32.6 24.2	31.8 25.0	29.6 23.4	32.2 25.0	33.0 25.2	32.1 24.2	28.2	28
6. จ.สงขลา	Songkhla	32.9 24.6	30.7 22.7	32.7 24.2	32.4 23.5	31.2 24.8	32.4 24.5	31.6 24.7	32.0 24.1	28.1	28
7. จ.ปัตตานี	Pattani	34.2 23.5	33.5 23.3	.. 23.5	.. 23.7	32.5 23.5	32.5 23.7	32.0 24.0	32.9 23.6	28.3	..
8. จ.นราธิวาส	Narathiwat	34.0 23.5	34.5 24.0	35.0 24.5	36.3 24.0	32.5 23.0	31.5 24.0	.. 25.0	34.0 24.0	29.0	28
<u>ภาคใต้ฝั่งตะวันตก</u>	<u>Southern Thailand West Coast</u>										
1. จ.ระนอง	Ranong	32.2 23.2	32.5 23.5	32.7 23.9	33.0 23.4	32.8 23.4	35.0 24.8	32.2 23.5	32.9 23.7	28.3	27
2. จ.ภูเก็ต	Phuket	30.9 24.3	32.5 24.1	33.3 24.4	32.0 23.5	32.5 23.6	.. 24.5	30.7 23.2	32.0 23.9	28.0	27
3. จ.ตรัง	Trang	32.9 23.4	34.0 23.5	34.2 23.8	33.6 24.1	32.4 22.8	34.7 22.9	30.9 24.5	33.2 23.6	28.4	28

แก้ไขเพิ่มเติมรายงานอากาศประจำสัปดาห์ฉบับที่ ๑๙/๒๕๑๐ เนื่องจากได้รับรายงานภายหลัง

Correction in weekly weather report No. **19/1967** for late report rainfall data

สถานีฝน	Station	วันที่และจำนวนน้ำฝนเป็นมิลลิเมตร Date and amount of rainfall in m.m. พฤษภาคม May							ฝนรวม ม.ม. Total m.m.	ฝนรวมตั้งแต่ 1 ม.ค. Accumulative rain-fall Since Jan. 1	
		1	2	3	4	5	6	7		ฝนจริง Actual	สูง(+)ต่ำ(-) กว่าปกติ Above(+) Below(-) Normal
ภาคเหนือ	**Northern Part**										
จ.เชียงแสน	Chiangsaen							7.0	12.6		
จ.เชียงของ	Chiangkhong							15.7	30.2		
จ.เทิง	Thoeng							62.5	91.5		
จ.เชียงคำ	Chiangkham							8.2	8.2		
จ.เวียงป่าเป้า	Wieng Pa Pao							20.5	20.5		
จ.พะเยา	Phayao					26.5		6.6	33.1		
จ.ฝาง	Fang						2.5		13.0		
จ.เชียงดาว	Chiangdao					2.8	18.1		20.9		
จ.แม่แตง	Mae Taeng						7.4		7.4		
จ.จอมทอง	Chom Thong							12.0	12.0		
จ.เกาะคา	Ko Kha							2.2	18.7		
จ.สบปราบ	Sop Prap							21.1	56.5		
จ.ทุ่งช้าง	Thung Chang							75.6	75.6		
จ.ปัว	Pua							66.5	66.5		
จ.น่าน้อย	Na Noi							22.7	69.9		
จ.ลับแล	Lap Lae						12.8	52.4	141.5		
จ.น้ำปาด	Nam Pat							5.2	5.2		
จ.สุโขทัย	Sukhothai						T	3.4	3.4	87.6	- 81.9
จ.สวรรคโลก	Sawankhalok						15.1		29.9		
จ.กงไกรลาศ	Kongkrailat						61.8	0.7	62.5		
จ.บางกระทุ่ม	Bang Krathum					8.8			65.3		
ภาคตะวันออกเฉียงเหนือ	**Northeastern Part**										
จ.วังสพุง	Wang Saphung							30.6	30.6		
จ.บ้านแพง	Ban Phaeng							47.9	47.9		
จ.ท่าอุเทน	Tha Uten							14.4	21.2		
จ.ภูเวียง	Phu Wiang							63.2	72.2		
จ.บ้านไผ่	Ban Phai							5.7	17.7		

สถานีฝน	Station	วันที่และจำนวนน้ำฝนเป็นมิลลิเมตร Date and amount of rainfall in m.m. พฤษภาคม May 1	2	3	4	5	6	7	ฝนรวม น.ม. Total m.m.	ฝนรวมตั้งแต่ 1 ม.ค. Accumulative rainfall Since Jan. ฝนจริง Actual	สูง(+)ต่ำกว่าปกติ Above(+) Below(-) Normal
59.อ.คง	Khong						58.3		58.3		
60.อ.ด่านขุนทด	Dan Khunthot							54.2	64.7		
61.อ.โนนไทย	Non Thai							11.5	11.5		
65.อ.สีคิ้ว	Si Khiu							24.5	32.0		
68.อ.ปักธงไชย	Pak Thong Chai							9.5	19.9		
69.อ.โชคชัย	Chok Chai						23.7	26.3	53.3		
82.อ.สังขะ	Sangkha							40.8	40.8		
<u>ภาคกลาง</u>	<u>Central Part</u>										
4.อ.ชุมแสง	Chumsaeng							5.4	39.9		
14.จ.สิงห์บุรี	Singburi							13.8	13.8	78.7	- 78.
20.อ.ชัยบาดาล	Chai Badan						12.7	18.8	44.7		
21.อ.ท่าวุ้ง	Tha Wung						6.7	4.8	11.5		
25.อ.ศรีประจันต์	Si Prachan							62.4	62.4		
27.อ.สองพี่น้อง	Song Phi Nong							13.5	46.5		
31.อ.วิเศษไชยชาญ	Wiset Chaichan							13.7	32.6		
32.อ.ป่าโมก	Pa Mok							7.3	7.3		
33.จ.สระบุรี	Saraburi							14.5	14.5	72.5	-113.
36.อ.หนองแค	Nong Khae							28.9	46.9		
37.จ.พระนครศรีอยุธยา	Ayutthaya							44.6	44.6	169.0	+ 10.
43.อ.บางปะอิน	Bang Pa-in							5.8	5.8		
48.อ.บ้านสร้าง	Ban Sang							19.4	42.9		
49.อ.ศรีมหาโพธิ์	Si Maha Pho							16.4	16.4		
50.อ.กบินทร์บุรี	Kabinburi							80.4	87.2		
56.จ.นนทบุรี	Nonthaburi							4.7	15.2	55.8	-119.
58.จ.กาญจนบุรี	Kanchanaburi							45.6	45.6	177.9	- 11.
64.อ.พนมทวน	Phanom Thuan							33.2	33.2		
65.อ.ท่าม่วง	Tha Muang							28.0	28.0		
66.จ.นครปฐม	Nakhon Phathom							30.5	52.9	165.8	- 20.
68.จ.ธนบุรี	Thonburi					3.8	31.4	3.7	38.9	122.3	+ 2.

สถานีฝน	Station	วันที่และจำนวนน้ำฝนเป็นมิลลิเมตร Date and amount of rainfall in m.m. พฤษภาคม May 1	2	3	4	5	6	7	ฝนรวม ม.ม. Total m.m.	ฝนรวมตั้งแต่ 1 ม.ค. Accumulative rain-fall Since Jan. 1 ฝนจริง Actual	สูง(+)ต่ำ(-) กว่าปกติ Above(+) Below(-) Normal
76.จ.ฉะเชิงเทรา	Chachoengsao							6.7	6.7	186.0	- 11.1
51.อ.คำเนินสดวก	Damneon Saduak							24.3	24.3		
54.อ.บางคนที	Bang Khonthi							16.1	16.1		
55.อ.อัมพวา	Amphawa							33.2	33.2		
61.อ.บางพลี	Bang Phli							5.5	52.5		
อ่าวไทยฝั่งตะวันออก	Gulf of Thailand East Coast										
9.อ.บานคาย	Ban Khai					27.5			27.5		
17.จ.ตราด	Trat							1.9	50.7	297.5	-177.5
20.อ.คลองใหญ่	Khlong Yai							7.1	46.2	243.8	-246.6
อ่าวไทยฝั่งตะวันตก	Gulf of Thailand West Coast										
12.อ.พุนพิน	Phun Phin							150.6	165.4		
13.อ.บานนาสาร	Ban Nasan							40.3	40.3		
17.อ.ฉวาง	Chawang							18.5	18.5		
20.อ.ปากพนัง	Pak Phanang							52.7	52.7		
21.จ.พัทลุง	Phatthalung							3.5	32.1	795.6	+337.3
24.อ.รัตตภูมิ	Rattaphum							28.5	28.5		
25.อ.หาดใหญ่	Hat Yai							24.5	87.5		
32.อ.เบตง	Be Tong							21.6	65.4		
34.อ.ยี่งอ	Yi Ngo							24.8	32.6		
35.อ.ระแงะ	Ra Ngae							48.4	66.0		
ภาคใต้ฝั่งตะวันตก	Southern Thailand West Coast										
3.จ.พังงา	Phang Nga							0.1	8.9	356.7	-108.0
4.อ.ตะกั่วป่า	Takua Pa							5.4	6.8		
5.อ.ท้ายเหมือง	Thai Muang							14.5	75.2		
10.จ.กระบี่	Krabi						16.4		16.4		
11.อ.คลองท่อม	Khlong Thom							8.7	17.2		
14.อ.ลิเกา	Si Kao							45.2	157.3		
17.จ.สตูล	Satun							1.3	20.7	364.4	-110.3
18.อ.ละงู	La Ngu				21.2			7.6	52.4		

กรมอุตุนิยมวิทยา สำนักนายกรัฐมนตรี

รายงานอากาศประจำสัปดาห์ ระหว่างวันที่ ๑๕ ถึง ๒๑ พฤษภาคม ๒๕๑๐

และ

การคาดหมายลักษณะอากาศ ระหว่างวันที่ ๒๒ ถึง ๒๘ พฤษภาคม ๒๕๑๐

ฉบับที่ ๒๑/๒๕๑๐

พลเรือโท สนิธ เวสารัชชนันท์

อธิบดีกรมอุตุนิยมวิทยา

METEOROLOGICAL DEPARTMENT

OFFICE OF THE PRIME MINISTER

BANGKOK THAILAND

WEEKLY WEATHER REPORT

DURING THE PERIOD 15 — 21, MAY 1967

AND

WEATHER OUTLOOK

DURING MAY 22 — 28, 1967

No. 21 / 1967

Sanit Vesa — rajananda

Vice Admiral, Director General

ATMOSPHERIC SCIENCES LIBRARY
MAY 31 1967
E. S. S. A.
U. S. Dept. of Commerce

การคาดหมายลักษณะอากาศใน ๗ วันข้างหน้า
ตั้งแต่วันที่ ๒๒ - ๒๘ พฤษภาคม ๒๕๑๐

ลักษณะทั่วไป

ร่องมรสุมซึ่งพาดอยู่ในภาคกลางของประเทศไทยมีกำลังอ่อน ปริมาณฝนน้อยลงโดยทั่วไปในตอนต้นและกลางสัปดาห์ และจะมีปริมาณเพิ่มขึ้นในปลายสัปดาห์

ภาคเหนือ ภาคตะวันออกเฉียงเหนือ ภาคกลาง ภาคตะวันออก อ่าวไทยฝั่งตะวันออก	ตลอดสัปดาห์จะมีฝนหรือฝนฟ้าคะนองเป็นบางแห่ง แต่ในตอนปลายสัปดาห์จะมีฝนเกือบทั่วไปและมีปริมาณมากขึ้น
อ่าวไทยฝั่งตะวันตก	ตลอดสัปดาห์จะมีฝนหรือฝนฟ้าคะนองเป็นบางแห่ง
ภาคใต้ฝั่งตะวันตก	ตลอดสัปดาห์จะมีฝนเกือบทั่วไป
พระนคร และ ธนบุรี	ตลอดสัปดาห์จะมีฝนหรือฝนฟ้าคะนองเล็กน้อยในตอนค่ำ แต่ในตอนปลายสัปดาห์จะมีปริมาณมากขึ้น

กรมอุตุนิยมวิทยา

๒๒ พ. ค. ๑๐

Weather Outlook for the next seven days
From May 22 - 28, 1967

General Situation

Monscon trough, over Central part of Thailand, has been weakening. It is expected that the amount of rain will be decreasing during the early and middle parts of the week. However the amount of rain will be increasing at the end of the week.

Northern Part: Northeastern Part: Central Part: Eastern Part: Gulf of Thailand, East Coast:	Throughout the week isolated showers or thundershowers except for almost widespread rainshowers with substantial falls at the end of the week.
Gulf of Thailand, West Coast:	Throughout the week isolated showers or thundershowers.
Southern Thailand, West Coast:	Throughout the week almost widespread rainshowers.
Bangkok and Thonburi:	Throughout the week light showers or thundershowers in the evening except for substantial falls at the end of the week.

Meteorological Department
22 / 5 / 1967

สรุปลักษณะอากาศทั่วไปในรอบสัปดาห์

ตั้งแต่วันที่ ๑๕ - ๒๑ พฤษภาคม ๒๕๑๐

๑. ในตอนต้นสัปดาห์ได้มีร่องมรสุมพาดผ่านภาคใต้ของประเทศไทย แล้วในระยะต่อมาได้เลื่อนผ่านภาคอ่าวไทย ภาคกลาง ภาคตะวันออกและตอนใต้ของภาคเหนือ ลักษณะเช่นนี้แสดงว่าฤดูฝนได้เริ่มต้นแล้ว

๒. มีฝนเล็กน้อยถึงปานกลางทั่วทั้งประเทศกับมีฝนหนักเป็นบางแห่งเกือบตลอดสัปดาห์ แต่ในตอนปลายสัปดาห์ปริมาณฝนได้ลดน้อยลง

๓. ระหว่างสัปดาห์ อุณหภูมิที่สูงสุดในภาคต่าง ๆ ของประเทศไทยปรากฏดังนี้.-

ภาคเหนือ	๓๗.๙ °ซ. ที่ จ.แม่ฮ่องสอน	เมื่อวันที่	๑๕ พ.ค.
ภาคตะวันออกเฉียงเหนือ	๓๗.๐ °ซ. ที่ จ.ขอนแก่น	"	๒๑ "
ภาคกลาง	๓๕.๕ °ซ. ที่ ศูนย์วิจัยบางนา	"	๑๕ "
อ่าวไทย ฝั่งตะวันออก	๓๔.๕ °ซ. ที่ จ.จันทบุรี	"	๑๕ "
อ่าวไทย ฝั่งตะวันตก	๓๔.๖ °ซ. ที่ อ.หัวหิน และ จ.นครศรีธรรมราช	"	๒๑ "
ภาคใต้ ฝั่งตะวันตก	๓๔.๕ °ซ. ที่ จ.ตรัง	"	๑๘ "

กรมอุตุนิยมวิทยา

๒๒ พ.ค.๑๐

General Situation

Period May 15 - 21, 1967

1. The monsoon trough ran across the Southern part of Thailand during the early period of the week. It later moved northward crossing the Head Gulf of Thailand, Central part, Eastern part and the southern portion of the Northern part. This condition characterized the beginning of the rainy season.

2. Almost throughout the week, widespread light to moderate rain with isolated heavy falls occurred in every part of the country but the amount of rainfalls was decreasing during the end of the week.

3. During the week, the highest temperature in the various part of Thailand were as follows:-

Northern Part	37.9° C.at Mae Hongson	on May	15
Northeastern Part	37.0° C.at Khon Kaen	"	21
Central Part	35.5° C.at Bang Na	"	19
Gulf of Thailand, East Coast	34.5° C.at Chanthaburi	"	15
Gulf of Thailand, West Coast	34.6° C.at Hua Hin, Nakhon Sithammarat		21
SouthernThailand, West Coast	34.5° C.at Trang	"	18

Meteorological Department
22 / 5 / 1967

ข่าวอากาศเพื่อการเกษตรประจำสัปดาห์

ระหว่างวันที่ ๑๕ - ๒๑ พฤษภาคม ปรากฏว่ามีฝนเล็กน้อยถึงปานกลางทั่วทั้งประเทศ กับมีฝนหนักเป็นบางแห่งเกือบตลอดสัปดาห์ แต่ในตอนปลายสัปดาห์ปริมาณฝนได้ลดน้อยลง

ข้อควรทราบ

ปริมาณฝนมีน้อยโดยทั่วไปในตอนต้นและกลางสัปดาห์ และปรากฏว่าขณะนี้บริเวณภาคใต้ฝั่งตะวันออกมีตั๊กแตนผีเริ่มระบาดในบางจังหวัด และเนื่องจากในระยะนี้อากาศยังคงร้อนซึ่งจะช่วยให้ตั๊กแตนผีนพร่หลายมากขึ้นได้รวดเร็ว ฉะนั้นกสิกรจึงควรเตรียมป้องกันการระบาดของศัตรูพืชดังกล่าวไว้ด้วย.

กองอากาศเกษตร กรมอุตุนิยมวิทยา

๒๒ พฤษภาคม ๒๕๑๐

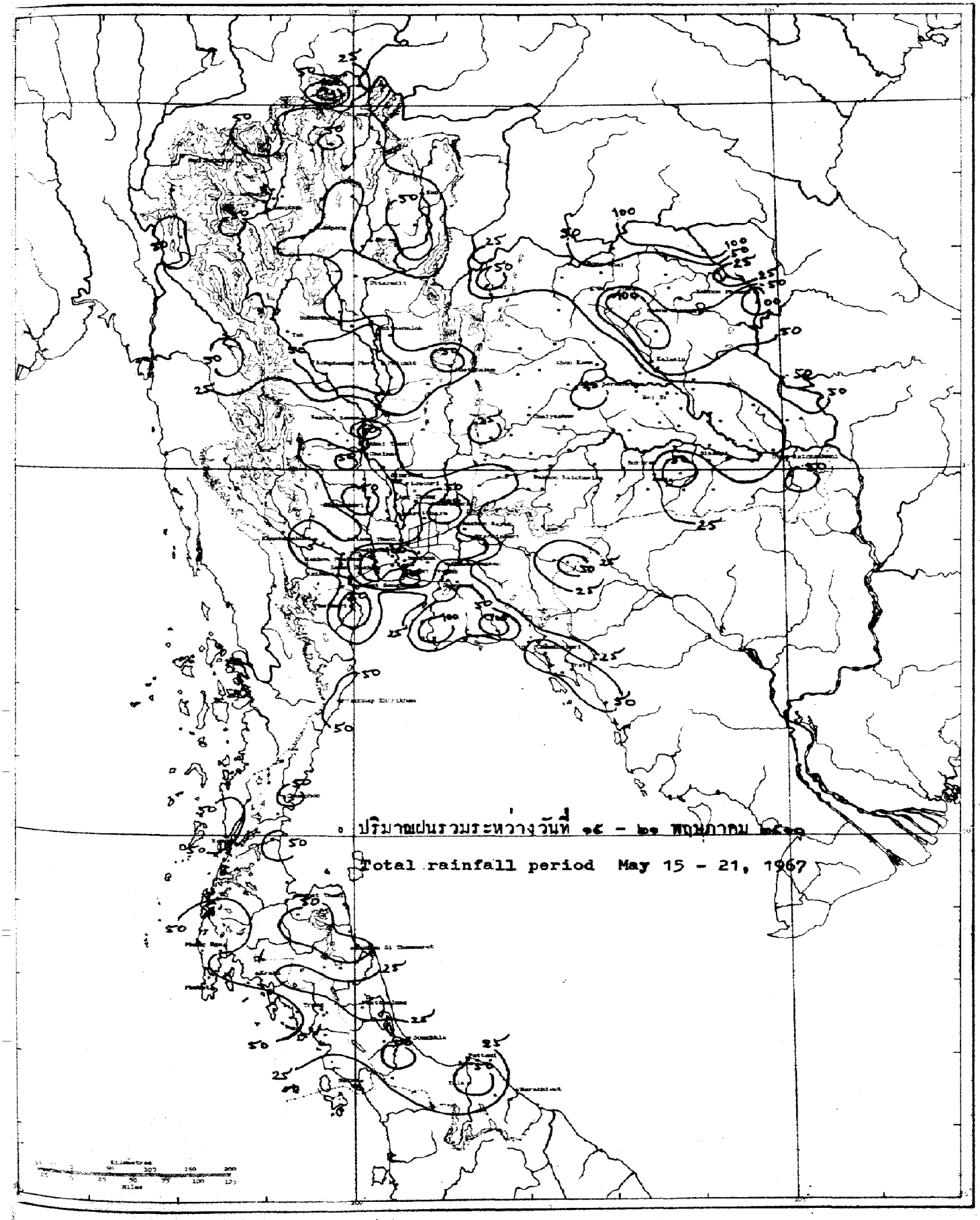
ปริมาณฝนรวมระหว่างวันที่ ๑๕ - ๒๑ พฤษภาคม ๒๕๑๑
Total rainfall period May 15 - 21, 1967

สถานีฝน	Station	วันที่และจำนวนน้ำฝนเป็นมิลลิเมตร Date and amount of rainfall in m.m. พฤษภาคม May							ฝนรวม ม.ม. Total m.m.	ฝนรวมตั้งแต่ 1 ม.ค. Accumulative rain-fall Since Jan.1	
		15	16	17	18	19	20	21		ฝนจริง Actual	สูง(+)ต่ำ(-)กว่าปกติ Above(+) Below(-) Normal
ภาคเหนือ	Northern Part										
1.จ.เชียงราย	Chiangrai*		25.8	16.1	0.3	0.5	0.2	T	42.9	285.9	+ 51.2
2.อ.แม่สาย	Mae Sai	..	..	..	..	..	..	..	..		
3.อ.เชียงแสน	Chiangsaen			32.4					32.4		
4.อ.เชียงของ	Chiangkhong			10.8	4.3				15.1		
5.อ.แม่จัน	Mae Chan		54.6	68.3	43.6		68.3		234.8		
6.อ.แม่สรวย	Mae Sruai		13.8	26.5	2.5				42.8		
7.อ.เทิง	Thoeng	12.4	8.5	9.2					30.1		
8.อ.เชียงคำ	Chiangkham				26.7				26.7		
9.อ.พาน	Phan		40.9	9.7	0.6				51.2		
10.อ.เวียงป่าเป้า	Wing Pa Pao		36.5	3.0	T				39.5		
11.อ.พะเยา	Phayao		30.7	8.5					39.2		
12.จ.แม่ฮ่องสอน	Mae Hongson*		15.8	3.7	4.0	T	2.7	19.5	45.7	148.9	+ 30.2
13.อ.ปาย	Pai		9.0	20.2	3.8				33.0		
14.อ.ขุนยวม	Khun Yaum			10.7	9.5		5.0		25.2		
15.อ.แม่สะเรียง	Mae Sariang*	1.4	0.7	5.6	42.3	13.8	0.6	1.6	66.0	144.1	-107.5
16.จ.เชียงใหม่	Chiangmai*		9.9	17.2	4.8	3.2		T	35.1	137.4	- 72.9
17.อ.ฝาง	Fang			45.6	4.2				49.8		
18.อ.เชียงดาว	Chiangdao		42.5	31.6	3.8				77.9		
19.อ.แม่แตง	Mae Taeng					18.3			18.3		
20.อ.แม่ริม	Mae Rim	..	..	..	..	..	..	..	..		
21.อ.สันทราย	San Sai		3.8	15.8	1.5	3.0			24.1		
22.อ.ดอยสะเก็ด	Doi Saket		6.1		2.0				8.1		
23.อ.สันกำแพง	San Kamphaeng		23.6	20.8					44.4		
24.อ.หางดง	Hang Dong		0.8	17.2	1.6				19.6		
25.อ.สารภี	Saraphi		5.5						5.5		
26.อ.สันป่าตอง	San Pa Tong		3.7	5.7	2.1				11.5		
27.อ.จอมทอง	Chom Thong		3.8	40.3	7.0				51.1		
28.อ.ฮอด	Hot	8.2		21.2	16.0				45.4		
29.จ.ลำพูน	Lamphun		6.5	27.6	7.5				41.6	..	..
30.อ.ป่าซาง	Pasang		16.7	4.6	12.9	11.1			45.3		
31.จ.ลำปาง	Lampang*		0.2	15.4	10.7	0.2			26.8	130.0	- 87.1
32.อ.งาว	Ngao		16.9						16.9		
33.อ.แจ้ห่ม	Chae Hom			19.3	13.7		4.6		37.6		
34.อ.เกาะคา	Ko Kha		1.7	16.6	2.8				21.1		
35.อ.สบปราบ	Sop Prap		5.2	11.1	11.2	10.7			38.2		
36.อ.เถิน	Thoen		2.0	29.2	9.8	2.5			43.5		
37.จ.แพร่	Phrae Airport*	2.9	1.2	17.7	17.4	2.0	T	T	41.2	312.7	+ 80.5
38.อ.สูงเม่น	Sung Men			13.7	28.1				41.8		
39.จ.น่าน	Nan*	T	34.4	16.6	6.4	0.4	T	T	57.8	282.3	+ 55.2

สถานีฝน	Station	วันที่และจำนวนน้ำฝนเป็นมิลลิเมตร Date and amount of rainfall in m.m. พฤษภาคม May							ฝนรวม ม.ม. Total m.m.	ฝนรวมตั้งแต่ 1 ม.ค. Accumulative rain-fall Since Jan.1	
		15	16	17	18	19	20	21		ฝนจริง Actual	สูง(+)ต่ำ(-) กว่าปกติ Above(+) Below(-) Normal
0.อ.ทุ่งช้าง	Thung Chang			14.9	4.8				19.7		
1.อ.ปัว	Pua	1.3			4.6	14.6			20.5		
2.อ.นาน้อย	Na Noi		46.7	14.7	14.6				76.0		
3.จ.อุตรดิตถ์	Uttaradit*	T	0.3	11.0	2.9	7.5		T	21.7	275.9	+ 17.9
4.อ.ลับแล	Lap Lae			10.5	14.4				24.9		
5.อ.น้ำปาด	Nam Pat		12.0	36.6					48.6		
6.จ.ตาก	Tak	..	..	..	..	..	..	..	..		
7.เขื่อนภูมิพล	Bhumibol Dam*	..	..	..	..	..	..	..	..		
8.อ.บ้านตาก	Ban Tak	2.7		15.7	15.2	4.4			38.0		
9.สนามบินตาก	Tak Airport*		0.8	15.4	15.9	3.2	T	T	35.3	112.4	- 11.7
0.อ.แม่สอด	Mae Sot*	T	1.0	19.7	28.4	13.9	3.8	1.6	68.4	149.5	+ 11.1
1.จ.สุโขทัย	Sukhothai			27.9	1.4	15.3			44.6	156.5	- 67.4
2.อ.สวรรคโลก	Sawankhalok		0.5	17.5	0.5	0.8			19.3		
3.อ.กงไกรลาศ	Kongkrailat			9.1		2.5			11.6		
4.อ.ศรีสำโรง	Si Samrong	..	..	..	..	..	..	..	..		
5.จ.พิษณุโลก	Phitsanulok*	2.2	2.4	17.1	7.4	27.8	2.9	1.6	61.4	270.0	+ 33.8
6.อ.พรหมพิราม	Phrom Phiram		1.1	13.9	0.8				15.8		
7.อ.วังทอง	Wang Thong					27.0			27.0		
8.อ.บางกระทุ่ม	Bang Kratum		1.1	31.2	24.2				56.5		
9.จ.กำแพงเพชร	Kamphaeng Phet		15.8	19.5			23.6		58.9	104.8	+ 4.7
0.อ.คลองขลุง	Khlong Khlung			32.1	16.0				48.1		
1.อ.ขาณุวรลักษบุรี	Khanu Woralakburi		2.1	31.4	16.9	T	17.4		67.8		
2.จ.พิจิตร	Phichit		1.5	23.7	1.8		24.6		51.6	94.9	- 62.7
3.อ.ตะพานหิน	Taphanhin		23.1	25.1	6.4				54.6		
4.อ.บางมูลนาค	Bang Munnak			50.7	16.2				66.9		
5.จ.เพชรบูรณ์	Phetchabun*	7.3	19.7	34.0	6.1			0.4	67.5	336.1	+108.4
6.อ.หล่มเก่า	Lom Kao			8.9	3.2				12.1		
7.อ.หล่มสัก	Lom Sak	T	10.1	3.2	0.5				13.8		
8.อ.ชนแดน	Chon Daen	7.8		20.2	18.1			3.2	49.3		
9.อ.วิเชียรบุรี	Wichianburi	..	..	..	..	..	..	..	..		
ภาคตะวันออกเฉียงเหนือ	**Northeastern Part**										
1.จ.เลย	Loei*	1.4	T	65.5		0.2		0.1	67.2	242.6	- 69.2
2.อ.เชียงคาน	Chiangkhan		3.1	27.7		1.1			31.9		
3.อ.ท่าลี่	Tha Li			6.9		1.8			8.7		
4.อ.ด่านซ้าย	Dan Sai			2.5	6.8				9.3		
5.อ.วังสะพุง	Wang Saphung			16.7					16.7		
6.จ.หนองคาย	Nong Khai*		4.0	14.4	27.0	4.1			49.5	269.7	+ 15.0
7.อ.บึงกาฬ	Bung Kan	..	..	..	..	..	..	..	..		
8.อ.โพนพิสัย	Phon Phisai		7.0	71.0	20.0				98.0		
9.อ.ท่าบ่อ	Tha Bo		T	27.8	5.9	0.4	T		34.1		

สถานีฝน	Station	วันที่และจำนวนน้ำฝนเป็นมิลลิเมตร Date and amount of rainfall in m.m. พฤษภาคม May							ฝนรวม ม.ม. Total m.m.	ฝนรวมตั้งแต่ 1 ม.ค. Accumulative rai-fall Since Jan.1	
		15	16	17	18	19	20	21		ฝนจริง Actual	สูง(+) ต่ำ(-) กว่าปกติ Above(+) Below(-) Normal
10.จ.อุดรธานี	Udon Thani*	23.1	18.0	4.3	0.2	T	0.7		46.3	223.2	- 9.3
11.อ.บ้านผือ	Ban Phu		36.5	16.0					52.5		
12.อ.เพ็ญ	Phen			20.0		2.0			22.0		
13.อ.หนองหาร	Nong Han		70.0	38.2					108.2		
14.อ.หนองบัวลำภู	Nong Bua Lamphu	..	..	..	..	..	..	..	..		
15.จ.สกลนคร	Sakon Nakhon*		27.0	4.0			21.2	T	52.2	374.3	+ 99.5
16.อ.วานรนิวาส	Wanon Niwat		9.1			26.4			35.5		
17.อ.สว่างแดนดิน	Sawang Daen Din			31.4					31.4		
18.อ.พรรณานิคม	Phanna Nikhom		13.2	5.8		10.0			29.0		
19.จ.นครพนม	Nakhon Phanom*		26.6	T	41.7	18.5	19.8	3.5	110.1	407.1	+106.9
20.อ.บ้านแพง	Ban Phaeng	68.4	5.8	2.4	8.2	24.8			109.6		
21.อ.ท่าอุเทน	Tha Uten			4.4	4.7				9.1		
22.อ.นาแก	Na Kae		40.3	6.7	6.4	T	3.2		56.6		
23.อ.ธาตุพนม	That Phanom		46.7			31.2			77.9		
24.อ.มุกดาหาร	Mukdahan*	T	31.2	5.0	T	9.5	T		45.7	252.0	+ 20.6
25.จ.ชัยภูมิ	Chaiyaphum*		T	T	4.1	5.9			10.0	256.6	+ 55.1
26.อ.ภูเขียว	Phu Khieo			19.6					19.6		
27.อ.เกษตรสมบูรณ์	Kaset Sombun	..	..	..	..	..	..	..	..		
28.อ.คอนสวรรค์	Khon Sawan			16.5	T				16.5		
29.อ.จตุรัส	Chaturat			T	5.2				5.2		
30.อ.บำเหน็จณรงค์	Bamnet Narong		12.0	16.0					28.0		
31.จ.ขอนแก่น	Khon Kaen*		T	1.2			1.0	T	2.2	113.2	-126.5
32.อ.น้ำพอง	Nam Phong								0.0		
33.อ.ภูเวียง	Phu Wiang			2.3	2.8				5.1		
34.อ.ชุมแพ	Chum Phae			16.9		3.5			20.4		
35.อ.มัญจาคีรี	Mancha Khiri								0.0		
36.ต.ชนบท	Chonnabot								0.0		
37.อ.บ้านไผ่	Ban Phai			4.1					4.1		
38.อ.พล	Phon								0.0		
39.จ.มหาสารคาม	Maha Sarakham	27.8	6.4						34.2	241.8	+ 44.4
40.อ.โกสุมพิสัย	Kosum Phisai			3.1			0.3		3.4		
41.อ.บรบือ	Borabu								0.0		
42.อ.พยัคฆภูมิพิสัย	Phayakphum Phisai					0.7			0.7		
43.จ.กาฬสินธุ์	Kalasin		20.2		1.6	2.5	74.6		98.9	460.2	+171.9
44.อ.สหัสขันธ์	Sahatkhan				48.7				48.7		
45.อ.ยางตลาด	Yang Talat		4.0			6.1	16.4		23.5		
46.อ.กันทรวิชัย	Kanthara Wichai		4.1	8.1					12.2		
47.อ.กมลาไสย	Kamalasai								0.0		
48.จ.ร้อยเอ็ด	Roi Et*		1.8		T				1.8	183.4	-101.7
49.อ.โพนทอง	Phon Thong								0.0		

สถานีฝน	Station	วันที่และจำนวนน้ำฝนเป็นมิลลิเมตร Date and amount of rainfall in m.m. พฤษภาคม May							ฝนรวม ม.ม. Total m.m.	ฝนรวมตั้งแต่ 1 ม.ค. Accumulative rain-fall Since Jan.1	
		15	16	17	18	19	20	21		ฝนจริง Actual	สูง(+)ต่ำ(-) กว่าปกติ Above(+) Below (-) Normal
0.อ.ธวัชบุรี	Thawatburi								0.0		
1.อ.อาจสามารถ	At Samat								0.0		
2.อ.เสลภูมิ	Selaphum								0.0		
3.อ.จตุรพักตรพิมาน	Chaturaphak Phiman								0.0		
4.อ.เกษตรวิสัย	Kaset Wisai		4.3						4.3		
5.อ.พนมไพร	Phanom Phrai								0.0		
6.อ.สุวรรณภูมิ	Suwannaphum								0.0		
7.จ.นครราชสีมา	Nakhon Ratchasima*			T					T	244.1	+ 8.8
8.อ.บัวใหญ่	Bua Yai								0.0		
9.อ.คง	Khong			T	5.5				5.5		
0.อ.ด่านขุนทด	Dan Khunthot								0.0		
1.อ.โนนไทย	Non Thai				16.8				16.8		
2.อ.โนนสูง	Non Sung								0.0		
3.อ.พิมาย	Phimai								0.0		
4.อ.ปากช่อง	Pak Chong	..	..	..	..	..	..	..	..		
5.อ.สีคิ้ว	Si Khiu		3.7	62.0		17.3			83.0		
6.อ.สูงเนิน	Sung Noen								0.0		
7.อ.จักราช	Chakkarat			37.5					37.5		
8.อ.ปักธงชัย	Pak Thong Chai		12.1			5.2	2.8		20.1		
9.อ.โชคชัย	Chok Chai	0.8	1.0	1.3		2.4	0.2		5.7		
0.อ.ครบุรี	Khonburi	16.2					T		16.2		
1.จ.บุรีรัมย์	Buriram								0.0	275.5	+ 42.6
2.อ.พุทไธสง	Phutthai Song								0.0		
3.อ.สตึก	Satuk				19.8				19.8		
4.อ.ลำปลายมาศ	Lam Plai Mat								0.0		
5.อ.นางรอง	Nang Rong					24.0			24.0		
6.อ.ประโคนชัย	Prakhon Chai								0.0		
7.จ.สุรินทร์	Surin*	T			7.7		T		7.7	278.5	+ 60.6
8.อ.ท่าตูม	Tha Tum								0.0		
9.อ.รัตนบุรี	Rattanaburi								0.0		
0.อ.ศรีขรภูมิ	Si Khoraphum				62.1				62.1		
1.อ.ปราสาท	Prasat						21.0		21.0		
2.อ.สังขะ	Sangkha								0.0		
3.จ.ศรีสะเกษ	Sisaket				15.5				15.5	69.5	-104.8
4.อ.ราษีไศล	Rasisalai	2.1			4.1				6.2		
5.อ.อุทุมพรพิสัย	Uthumphon Phisai								0.0		
6.อ.กันทรารมย์	Kanthararom		1.6		7.9				9.5		
7.อ.ขุขันธ์	Khukhan								0.0		
8.อ.กันทราลักษณ์	Kantharalak								0.0		
9.จ.อุบลราชธานี	Ubon Ratchathani*	15.0			1.5	0.2			16.7	210.5	- 83.1

สถานีฝน	Station	วันที่และจำนวนน้ำฝนเป็นมิลลิเมตร Date and amount of rainfall in m.m. พฤษภาคม May							ฝนรวม ม.ม. Total m.m.	ฝนรวมตั้งแต่ 1 ม. Accumulative rai-fall Since Jan.1	
		15	16	17	18	19	20	21		ฝนจริง Actual	สูง(+)ต่ำ(-) กว่าปกติ Above(+) Below(-) Normal
90. อ. ชานุมาน	Chanuman								0.0		
91. อ. เขมราฐ	Khemmarat				76.5				76.5		
92. อ. อำนาจเจริญ	Amnat Charoen								0.0		
93. อ. ยะโสธร	Yasothon	2.0	2.2						4.2		
94. อ. คำเขื่อนแก้ว	Kham Khuan Kaeo								0.0		
95. อ. ตระการพืชผล	Trakan Phut Phon					1.6			1.6		
96. อ. มหาชนะชัย	Maha Chana Chai								0.0		
97. อ. เขื่องใน	Khuang Nai								0.0		
98. อ. โขงเจียม	Khong Chiam								0.0		
99. อ. พิบูลมังษาหาร	Phibun Mangsahan						25.3		25.3		
100. อ. เดชอุดม	Det Udom				56.4	2.6			59.0		
ภาคกลาง	Central Part										
1. จ. นครสวรรค์	Nakhon Sawan*		4.7	4.4	13.7				22.8	147.7	- 81.3
2. อ. บรรพตพิสัย	Banphot Phisai			19.6	3.5				23.1		
3. อ. ลาดยาว	Lat Yao		20.9		15.5				36.4		
4. อ. ชุมแสง	Chumsaeng		T	4.8	33.4	T	1.3		39.5		
5. อ. พยุหคีรี	Phayuha Khiri				70.9				70.9		
6. จ. อุทัยธานี	Uthai Thani			18.0					18.0	102.0	-103.8
7. อ. หนองฉาง	Nong Chang		5.3	23.8	8.4				37.5		
8. อ. ทับทัน	Thab Than			18.2	3.6				21.8		
9. อ. หนองขาหย่าง	Nong Kha Yang			11.2					11.2		
10. อ. บ้านไร่	Ban Rai		16.9						16.9		
11. จ. ชัยนาท	Chainat	2.1	12.0	10.4			1.2		26.6	165.9	- 94.2
12. อ. มโนรมย์	Manorom			11.6		34.2			45.8		
13. อ. วัดสิงห์	Wat Sing		6.4	16.2	29.4				52.0		
14. จ. สิงห์บุรี	Singburi			17.6	4.5				22.1	117.6	- 80.7
15. อ. อินทรบุรี	Inburi			14.5	28.2				42.7		
16. อ. บางระจัน	Bangrachan		2.9	12.2	8.1				23.2		
17. อ. พรหมบุรี	Phromburi			14.8	20.2				35.0		
18. จ. ลพบุรี	Lopburi*		10.8	25.2	T				36.0	167.0	- 70.7
19. อ. บ้านหมี่	Ban Mi			12.3	4.3				16.6		
20. อ. ไชยบาดาล	Chai Badan		5.8	5.2					11.0		
21. อ. ท่าวุ้ง	Tha Wung			21.8					21.8		
22. จ. สุพรรณบุรี	Suphanburi*	26.8	1.6	23.6	1.3				53.3	309.3	+ 57.3
23. อ. เดิมบางนางบวช	Doembang Nangbuat		6.5	22.0					28.5		
24. อ. สามชุก	Sam Chuk	..	..	..	..	..	..	..	..		
25. อ. ศรีประจันต์	Si Prachan	19.0	3.0	24.5	9.0				55.5		
26. อ. บางปลาม้า	Bang Pla Ma	18.3		4.9	14.3				37.5		
27. อ. ดอนพี่น้อง	Song Phi Nong	3.0	3.8	7.1	3.5	T			17.4		
28. จ. อ่างทอง	Ang Thong								0.0	176.8	- 90.3

สถานีฝน	Station	วันที่และจำนวนน้ำฝนเป็นมิลลิเมตร Date and amount of rainfall in m.m. พฤษภาคม May							ฝนรวม ม.ม. Total m.m.	ฝนรวมตั้งแต่ 1 ม.ค. Accumulative rain-fall Since Jan.1	
		15	16	17	18	19	20	21		ฝนจริง Actual	สูง(+)ต่ำ(-) กว่าปกติ Above(+) Below(-) Normal
.อ.โพธิ์ทอง	Pho Thong			15.5					15.5		
.อ.ไชโย	Chaiyo			27.5					27.5		
.อ.วิเศษไชยชาญ	Wiset Chaichan		12.3	25.3					37.6		
.อ.ป่าโมก	Pa Mok			49.3					49.3		
.จ.สระบุรี	Saraburi		25.2	47.1		7.3			79.6	235.7	+ 6.6
.อ.บ้านหมอ	Ban Mo		10.0	21.3					31.3		
.อ.แก่งคอย	Kaeng Khoi	..	..	..	..	..	..	..	..		
.อ.หนองแค	Nong Khae	7.6	19.3	98.9		23.2			149.0		
.จ.พระนครศรีอยุธยา	Ayutthaya			11.2		8.6			19.8	206.4	- 12.0
.อ.ท่าเรือ	Tha Rua		20.4	48.8					69.2		
.อ.ผักไห่	Phak Hai		14.4	21.0					35.4		
.อ.บางบาล	Bang Ban		12.4	24.3					36.7		
1.อ.บางไทร	Bang Sai		20.8						20.8		
2.อ.เสนา	Sena		11.0	32.6					43.6		
3.อ.บางปะอิน	Bang Pa-in		2.7	4.2					6.9		
4.จ.นครนายก	Nakhon Nayok	15.2	19.5	5.4		4.6	3.8		48.5	123.1	-212.2
5.อ.บ้านนา	Ban Na		38.2	48.9					87.1		
6.อ.ปากพลี	Pak Phli	13.4		10.3		5.3	5.6		34.6		
7.จ.ปราจีนบุรี	Prachinburi*	7.1	11.6	5.6	4.0	20.2	6.3		54.8	261.3	- 55.1
8.อ.บ้านสร้าง	Ban Sang		32.0	T	T	9.8	34.1		75.9		
9.อ.ศรีมหาโพธิ์	Si Maha Pho	22.7	18.3	21.3		2.5	42.8		107.6		
0.อ.กบินทร์บุรี	Kabinburi	11.4	11.9	3.0	1.8	4.7	16.9		49.7		
1.อ.สระแก้ว	Sa Kaeo	8.5	6.3						14.8		
2.อ.วัฒนานคร	Watthana Nakhon	3.8	8.4	5.6		10.2	15.1		43.1		
3.อ.อรัญประเทศ	Aranyaprathet*	10.0	4.5	4.4		30.7	1.9	2.4	53.9	289.6	- 45.4
4.จ.ปทุมธานี	Pathum Thani		33.8	10.4					44.2		
5.อ.ธัญญบุรี	Thanyaburi		21.8	72.4			9.1		103.7		
6.จ.นนทบุรี	Nonthaburi								0.0	232.7	- 25.3
7.อ.บางบัวทอง	Bang Bua Thong		56.5	23.4			53.4		133.3		
8.จ.กาญจนบุรี	Kanchanaburi*		2.3	27.2		2.1			31.6	61.3	-149.4
9.อ.สังขละบุรี	Sang Khlaburi								10.0		
0.อ.ทองผาภูมิ	Thong Pha Phum			16.2	22.4				38.6		
1.อ.ไทรโยค	Sai Yok	..	..	..	..	..	..	..	..		
2.กิ่ง อ.ศรีสวัสดิ์	Si Sawat	..	..	..	..	..	..	..	..		
3.อ.บ่อพลอย	Bo Phloi	..	..	..	..	..	..	..	..		
4.อ.พนมทวน	Phanom Thuan	26.4	8.7	14.9					50.0		
5.อ.ท่าม่วง	Tha Muang	12.0				3.0	12.0				
6.จ.นครปฐม	Nakhon Pathom	12.5	3.8				7.8		24.1	269.0	- 5.7
7.อ.นครชัยศรี	Nakhon Chai Si	10.6	6.2				70.6		87.4		
8.จ.ธนบุรี (บางกอกน้อย)	Thonburi	38.2		35.4		2.0	46.5		122.1	295.0	+ 51.9

สถานีฝน	Station	วันที่และจำนวนน้ำฝนเป็นมิลลิเมตร Date and amount of rainfall in m.m. พฤษภาคม May							ฝนรวม มม. Total m.m.	ฝนรวมตั้งแต่ 1 ม. Accumulative rainfall Since Jan.	
		15	16	17	18	19	20	21		ฝนจริง Actual	สูง(+)ต่ำ(-) กว่าปกติ Above(+) Below(-) Normal
69. อ.บางขุนเทียน	Bang Khun Thian	81.7							81.7		
70. กรมอุตุนิยมวิทยา	Bangkok*	3.8	54.1	21.7	0.4	T	29.5		109.5	268.9	- 51.
71. สนามบินดอนเมือง	Don Muang*		11.8	18.9	0.7		45.5		76.9	311.1	+ 23.
72. อ.บางเขน	Bang Khen	0.6	19.8	11.0	T		24.7		56.1		
73. อ.มีนบุรี	Minburi		34.1	14.1		3.8			52.0		
74. อ.ลาดกระบัง	Lat Krabang		32.9	4.8					37.7		
75. อุตุฯบางนา	Bang Na*	10.5	71.2	31.0			24.2		136.9		
76. จ.ฉะเชิงเทรา	Chachoengsao						40.2		40.2	321.2	+ 86.
77. อ.บ้านโพธิ์	Ban Pho		26.1						26.1		
78. จ.ราชบุรี	Ratburi	T	10.4			2.1	1.8		14.3	52.6	-129.
79. อ.บ้านโป่ง	Ban Pong	18.7	6.8	3.7			8.3		37.5		
80. อ.โพธาราม	Photharam								0.0		
81. อ.ดำเนินสดวก	Damnoen Saduak	5.8	5.4			0.4	12.7		24.3		
82. อ.ปากท่อ	Pak Tho		13.6			18.8	8.2		40.6		
83. จ.สมุทรสงคราม	Samut Songkhram	3.4		12.5	4.8		3.7		24.4	74.7	-114.
84. อ.บางคนที	Bang Khonthi	8.9	3.8						12.7		
85. อ.อัมพวา	Amphawa	24.5	2.7	0.9		8.3	2.2		38.6		
86. จ.สมุทรสาคร	Samut Sakhon	62.3	10.2	26.3			10.6		109.4	245.5	- 32.
87. จ.สมุทรปราการ	Samut Prakan		41.1	20.5			61.7		123.3	319.5	+ 44.
88. อ.พระประแดง	Phrapradaeng	38.7	21.9				21.8		82.4		
89. ป้อมพระจุลฯ	Pom Phrachun*	..	..	..	..	..	..	..	..		
90. บางปู	Bang Pu*	..	..	..	..	..	..	..	..		
91. อ.บางพลี	Bang Phli		14.4	7.9			31.3		53.6		
อ่าวไทยฝั่งตะวันออก	Gulf of Thailand East Coast										
1. จ.ชลบุรี	Chonburi*	0.7	5.5	12.0	0.8		13.9	1.1	34.0	376.8	+ 64.7
2. อ.พานทอง	Phan Thong	51.8	24.6						76.5		
3. อ.พนัสนิคม	Phanat Nikhom			18.3			10.4		28.7		
4. อ.บ้านบึง	Ban Bung								0.0		
5. อ.สีชัง	Si Chang*	1.5	4.6	12.0	1.3				19.4		
6. อ.ศรีราชา	Si Racha	T	37.4		23.1		T		60.5		
7. อ.สัตหีบ	Sattahip*		13.2	46.2	26.3	45.6			131.3	556.1	+207.2
8. จ.ระยอง	Rayong	22.6		3.8					26.4	229.7	- 24.4
9. อ.บ้านค่าย	Ban Khai		28.4	24.4	1.2				54.0		
10. ต.บ้านเพ	Ban Phe*				0.3				0.3		
11. อ.แกลง	Klaeng	18.9	51.3	32.6	14.8		0.3		117.9		
12. จ.จันทบุรี	Chanthaburi*		36.5	3.1		21.6	4.4		65.6	376.8	-140.9
13. อ.โป่งน้ำร้อน	Pong Namron	..	..	..	..	..	..	..	..		
14. อ.ท่าใหม่	Tha Mai		12.8				18.1		30.9		
15. อ.มะขาม	Makham	0.5	24.4						24.9		
16. อ.ขลุง	Khlung		70.8						70.8		

สถานีฝน	Station	วันที่และจำนวนน้ำฝนเป็นมิลลิเมตร Date and amount of rainfall in m. m. พฤษภาคม May							ฝนรวม ม.ม. Total m. m.	ฝนรวมตั้งแต่ 1 ม.ค. Accumulative rain-fall Since Jan. 1	
		15	16	17	18	19	20	21		ฝนจริง Actual	สูง(+)ต่ำ(-) กว่าปกติ Above(+) Below(-) Normal
1.จ.ตราด	Trat		3.4			9.8	62.7		75.9	478.1	-156.5
2.อ.เขาสมิง	Khao Saming		15.5		18.5				34.0		
3.อ.แหลมงอบ	Laem Ngop	••	••	••	••	••	••	••	••		
4.อ.คลองใหญ่	Khlong Yai*	2.1	45.8	8.3		0.8			57.0	404.4	-227.8
ฝั่งอ่าวไทยฝั่งตะวันตก	Gulf of Thailand West Coast										
1.จ.เพชรบุรี	Phetburi	4.8		3.2		62.8	5.7		76.5	152.4	+ 22.6
2.อ.บ้านแหลม	Ban Laem	29.2		9.0		14.3	35.0		87.5		
3.อ.ชะอำ	Cha Am	7.5	1.3						8.8		
4.จ.ประจวบคีรีขันธ์	Prachuap Khirikhan*	T	15.4	0.7		34.0	7.2		57.3	234.7	-175.6
5.อ.หัวหิน	Hua Hin*		1.1		T	45.4	1.3		47.8	122.9	- 98.0
6.จ.ชุมพร	Chumpnon*	6.7	14.7	T	15.4	2.6	12.8	1.2	53.4	526.1	- 16.4
7.อ.ท่าแซะ	Tha Sae		12.9		35.6				48.5		
8.อ.สวี	Sawi		22.3			5.2			27.5		
9.อ.หลังสวน	Lang Suan		27.8		17.5		31.3		76.6		
10.จ.สุราษฎร์ธานี	Bandon*	16.7	8.3	3.4	2.0	0.3	T		30.7	657.6	+348.4
11.อ.ไชยา	Chaiya	••	••	••	••	••	••	••	••		
12.อ.พุนพิน	Phun Phin		15.9				22.8		38.7		
13.อ.บ้านนาสาร	Ban Nasan		28.4		52.3				80.7		
14.จ.นครศรีธรรมราช	Nakhon Si Thammarat*	25.1	44.1	T	27.1			0.5	96.8	1112.7	+385.1
15.อ.สิชล	Sichon	••	••	••	••	••	••	••	••		
16.อ.ท่าศาลา	Tha Sala		26.0						26.0		
17.อ.ฉวาง	Chawang	30.8				25.6			56.4		
18.อ.ทุ่งสง	Thun Song		15.9						15.9		
19.อ.ร่อนพิบูลย์	Ron Phibun								0.0		
20.อ.ปากพนัง	Pak Phanang	36.4							36.4		
21.จ.พัทลุง	Phatthalung	3.8		3.7					7.5	845.0	+344.4
22.อ.เขาไชยสน	Khao Chai Son	9.2	4.5			22.6			36.3		
23.จ.สงขลา	Songkhla*		7.6	T		27.8			35.4	621.4	+260.0
24.อ.รัตภูมิ	Rattaphum	15.4	7.9						23.3		
25.อ.หาดใหญ่	Hat Yai	47.5	8.2						55.7		
26.อ.สะเดา	Sadao	12.4	4.8		28.4				45.6		
27.จ.ปัตตานี	Pattani*		25.8	2.0		T			27.8	794.1	+576.3
28.อ.หนองจิก	Nong Chik	•••	••	••	••	••	••	••	••		
29.อ.ยะหริ่ง	Yaring		18.9	0.6			30.6		50.1		
30.อ.ปะนาเระ	Panare			25.3					25.3		
31.จ.ยะลา	Yala	34.3	7.8	9.6					51.7	••	••
32.อ.เบตง	Be Tong								0.0		
33.จ.นราธิวาส	Narathiwat*	9.5		4.2					13.7	1129.6	+382.1
34.อ.ยี่งอ	Yi Ngo								0.0		
35.อ.ระแงะ	Ra Ngae								0.0		

สถานีฝน	Station	วันที่และจำนวนน้ำฝนเป็นมิลลิเมตร Date and amount of rainfall in m.m. พฤษภาคม May							ฝนรวม ม.ม. Total m.m.	ฝนรวมตั้งแต่ 1 ม. Accumulative ra-fall Since Jan.	
		15	16	17	18	19	20	21		ฝนจริง Actual	สูง(+)ต่ำ(กว่าปกติ Above(+ Below(- Norma
36.อ.ตากใบ	Tak Bai								[illegible]		
ภาคใต้ฝั่งตะวันตก	Southern Thailand West Coast										
1.จ.ระนอง	Ranong*	14.[illegible]	33.3	0.2	2.1	T	7.2	1.2	58.5	542.8	-190.
2.อ.กระบุรี	Kraburi	21.3	28.7						50.0		
3.จ.พังงา	Phang Nga	42.3	14.3	0.3			23.3		80.4	479.5	-112.
4.อ.ตะกั่วป่า	Takua Pa	34.5	7.6	34.5					76.6		
5.อ.ท้ายเหมือง	Thai Muang	36.9	22.1				18.2		77.2		
6.อ.ตะกั่วทุ่ง	Takua Thung	31.2					12.4		43.6		
7.จ.ภูเก็ต	Phuket*	..	..	..	..	..	..	..	..		
8.สนามบินภูเก็ต	Phuket Airport*	64.5	12.8	1.6			7.8		86.7	445.7	- 39.[illegible]
9.อ.ถลาง	Thalang	81.2							81.2		
10.จ.กระบี่	Krabi	25.0	18.2						43.2	..	..
11.อ.คลองท่อม	Khlong Thom	21.7	3.8						25.3		
12.จ.ตรัง	Trang	30.7	3.5		17.2				51.5		
13.สนามบินตรัง	Trang Airport*	23.4	6.8	1.0	10.8		3.2	0.4	45.6	569.4	+ 90.[illegible]
14.อ.สิเกา	Si Kao	49.6	5.8	1.8	24.1		0.6		81.9		
15.อ.ย่านตาขาว	Yan Ta Khao	39.2							39.2		
16.อ.ปะเหลียน	Pa Lian	17.2				13.4			30.6		
17.จ.สตูล	Satun				13.7				13.7	539.1	- 75.5
18.อ.ละงู	La Ngu	10.9	6.6		6.1				23.6		

หมายเหตุ	ช่องว่าง	ไม่มีรายงานฝนตก	Remark	Blank	No report
	*	สถานีตรวจอากาศ		*	Synoptic Station
	T	ฝนเล็กน้อยวัดไม่ได้		T	Trace
	..	ไม่มีรายงาน		..	No report

อุณหภูมิสูงสุดและต่ำสุดประจำวันที่ ๑๕ - ๒๑ พฤษภาคม ๒๕๑๐

Daily Max. and Min. Temperature May 15 - 21, 1967

สถานี	Station	อุณหภูมิสูงสุดและต่ำสุดเป็นองศา ซ. Max. and Min. Temperature in degree C.							เฉลี่ยสูงสุด ต่ำสุด Average Max. Min.	เฉลี่ยในสัปดาห์ Weekly Mean	ค่าปกติประจำเดือน Monthly Normal
		15	16	17	18	19	20	21			
ภาคเหนือ	Northern Part										
1.จ.เชียงราย	Chiangrai	34.3 22.1	32.5 23.6	30.5 21.2	27.2 21.4	31.5 22.6	32.3 24.7	32.4 23.4	31.5 22.7	27.1	27.9
2.อ.ฝาง	Fang	..	..	..	..	..	..	..	..	..	..

สถานี	Station	อุณหภูมิสูงสุดและต่ำสุดเป็นองศา ซ. Max. and Min. Temperature in degree C. 15	16	17	18	19	20	21	เฉลี่ยสูงสุดต่ำสุด Average Max. Min.	เฉลี่ยในสัปดาห์ Weekly Mean	ค่าปกติประจำเดือน Monthly Normal
จ.แม่ฮ่องสอน	Mae Hongson	37.9 22.8	33.8 24.1	32.8 24.3	27.5 22.4	33.6 23.8	30.9 23.8	27.6 24.0	32.0 23.6	27.8	29.4
จ.เชียงใหม่	Chiangmai	33.8 22.8	34.2 24.9	31.3 23.0	26.7 20.8	30.3 23.1	32.0 23.9	32.6 23.9	31.6 23.2	27.4	28.7
จ.น่าน	Nan	35.5 23.3	35.9 24.4	33.3 23.7	31.2 21.2	32.5 23.6	33.7 24.9	33.4 23.8	33.6 23.6	28.6	29.3
จ.ลำปาง	Lampang	33.8 25.0	34.0 25.5	.. 25.7	29.4 20.8	31.3 23.0	32.7 23.6	33.0 23.5	32.4 23.9	28.2	29.3
อ.แม่สะเรียง	Mae Sariang	37.5 24.0	36.5 24.2	33.1 24.3	27.5 22.0	31.0 22.2	29.5 23.1	31.2 24.1	32.3 23.4	27.9	29.6
จ.แพร่	Phrae	34.5 25.5	34.7 24.1	34.2 24.2	30.1 21.0	31.6 23.6	32.7 23.1	33.2 23.3	33.0 28.3	28.3	29.4
จ.อุตรดิตถ์	Uttaradit	35.7 26.6	35.2 26.0	34.0 24.9	30.9 21.5	33.1 24.5	33.3 24.3	32.4 24.0	33.5 24.5	29.0	30.3
เขื่อนภูมิพล	Bhumibol Dam	..	..	..	..	..	..	..	..	..	..
จ.ตาก	Tak	36.1 26.0	35.3 25.7	33.5 25.4	29.0 22.6	32.8 24.0	32.2 24.7	32.1 24.5	33.0 24.7	28.9	30.3
จ.พิษณุโลก	Phitsanulqk	35.8 25.9	34.8 25.6	34.5 24.8	32.0 21.7	32.2 23.9	34.0 24.7	33.4 23.8	33.8 24.3	29.1	30.1
อ.แม่สอด	Mae Sot	34.8 23.8	36.2 24.0	34.8 25.0	31.0 22.9	30.2 23.0	28.8 ..	29.8 23.5	32.2 23.7	28.0	29.0
จ.เพชรบูรณ์	Phetchabun	34.4 24.3	30.0 24.3	33.8 23.3	32.4 22.7	34.0 24.6	34.4 24.0	32.5 23.9	33.1 23.9	28.5	29.5
ภาคตะวันออกเฉียงเหนือ	Northeastern Part										
จ.หนองคาย	Nong Khai	34.5 24.6	32.0 25.6	29.8 24.1	32.6 23.3	32.4 23.8	33.0 24.4	34.7 24.5	32.7 24.3	28.5	..
จ.เลย	Loei	34.4 21.0	34.4 22.6	33.0 22.5	32.6 23.3	32.3 24.0	33.9 24.0	34.5 23.2	33.6 22.9	28.3	28.4
จ.อุดรธานี	Udon Thani	31.7 25.0	30.0 25.4	31.0 24.5	28.9 24.0	33.6 24.6	33.5 25.4	35.3 25.0	32.0 24.8	28.4	29.4
จ.นครพนม	Nakhon Phanom	33.5 23.7	31.9 25.6	32.0 22.8	28.9 25.3	33.4 23.5	32.6 24.1	34.2 23.2	32.4 24.0	28.2	28.7
จ.สกลนคร	Sakon Nakhon	32.0 23.7	29.9 25.2	31.5 22.9	29.4 24.7	33.1 25.0	31.2 23.6	34.2 24.4	31.6 24.2	27.9	28.8
อ.มุกดาหาร	Mukdahan	33.0 ..	34.2 ..	31.0 ..	32.2 ..	33.4 ..	32.8 ..	33.1 ..	32.9 ..	..	29.2
จ.ขอนแก่น	Khon Kaen	33.8 23.5	34.2 25.7	33.8 25.1	34.9 25.2	34.8 25.8	36.4 25.9	37.0 26.4	35.0 25.4	30.2	29.6
จ.ร้อยเอ็ด	Roi Et	33.0 23.6	32.7 25.4	32.5 24.5	32.8 25.5	34.4 25.0	34.5 25.3	36.2 25.5	33.7 24.9	29.3	29.5
จ.ชัยภูมิ	Chaiyaphum	33.0 24.0	32.7 25.0	33.2 24.8	32.8 23.5	32.4 24.8	32.9 24.6	33.7 24.6	33.0 24.5	28.8	29.6
จ.อุบลราชธานี	Ubon Ratchathani	34.4 24.4	33.3 25.4	33.3 25.0	.. 26.1	34.8 24.0	34.0 25.1	35.7 25.1	34.3 25.0	29.7	29.2
จ.สุรินทร์	Surin	33.2 22.2	33.0 22.9	32.8 22.4	33.6 23.1	33.0 22.6	32.8 23.0	34.8 22.2	33.3 22.6	28.0	29.3
จ.นครราชสีมา	Nakhon Ratchasima	33.0 21.7	33.3 23.5	33.8 23.7	33.7 23.4	34.6 24.0	34.7 24.7	35.4 23.7	34.1 23.5	28.8	29.2
ภาคกลาง	Central Part										
จ.นครสวรรค์	Nakhon Sawan	34.9 25.6	33.5 25.6	34.9 25.1	32.3 22.6	32.5 25.2	33.4 25.5	35.1 24.9	33.8 24.9	29.4	30.5
จ.ลพบุรี	Lopburi	33.8 22.3	32.5 23.0	33.5 23.0	32.5 20.0	34.0 24.0	34.5 23.8	35.0 23.0	33.7 22.7	28.2	29.9
จ.สุพรรณบุรี	Suphanburi	31.4 23.9	30.8 24.8	33.2 24.7	31.5 22.4	33.2 25.7	33.0 25.5	33.5 24.6	32.4 24.5	28.5	30.4

สถานี	Station	อุณหภูมิสูงสุดและต่ำสุดเป็นองศา ซ. Max. and Min. Temperature in degree C. 15	16	17	18	19	20	21	เฉลี่ยสูงสุดต่ำสุด Average Max. Min.	เฉลี่ยในสัปดาห์ Weekly Mean	ค่าปกติประจำเดือน Monthly Normal
4. จ.ปราจีนบุรี	Prachinburi	33.2 23.6	31.4 24.4	31.6 24.4	32.5 24.2	32.8 25.6	34.0 24.8	33.8 23.4	32.8 24.3	28.6	29
5. จ.กาญจนบุรี	Kanchanaburi	30.8 23.2	31.4 ..	33.9 24.6	33.0 23.3	31.8 25.4	32.5 25.0	32.8 24.4	32.3 24.3	28.3	30
6. สนามบินดอนเมือง	Don Muang	32.8 24.6	30.0 25.2	33.4 24.2	31.6 23.5	34.0 26.9	34.2 26.5	33.8 24.1	32.8 25.0	28.9	29
7. กรมอุตุนิยมวิทยา	Bangkok	32.0 24.2	29.4 24.6	32.7 24.1	31.1 24.1	33.5 26.7	33.8 26.5	33.6 24.2	32.3 24.9	28.6	29
8. อ.อรัญประเทศ	Aranyaprathet	32.6 23.7	32.8 23.2	33.3 24.8	34.4 24.6	33.7 25.3	33.7 24.7	34.6 23.0	33.6 24.2	28.9	29
9. อุตุฯบางนา	Bang Na	32.0 24.1	29.3 23.8	32.0 23.7	30.4 23.5	35.5 25.6	33.4 26.4	32.6 23.9	32.2 24.4	28.3	.
<u>อ่าวไทยฝั่งตะวันออก</u>	<u>Gulf of Thailand East Coast</u>										
1. ป้อมพระจุลฯ	Pom Phrachun	..	..	..	..	..	..	..	..	..	.
2. จ.ชลบุรี	Chonburi	32.9 24.8	30.7 25.0	32.4 24.9	31.8 22.7	33.3 26.8	33.5 26.0	33.0 23.5	32.5 24.8	28.7	29
3. อ.สีชัง	Si Chang.	31.8 24.0	29.5 25.1	31.8 25.1	30.8 23.6	32.3 27.3	32.0 26.2	32.2 24.8	31.5 25.2	28.4	29
4. อ.สัตหีบ	Sattahip	31.0 23.0	28.8 24.7	30.7 25.3	29.6 22.1	32.1 28.1	29.5 22.9	31.7 25.2	30.5 24.5	27.5	29
5. จ.ระยอง	Rayong	.. 24.3	29.5 ..	.. 24.7	.. ..	.. ..	.. ..	.. ..	.. ..	..	.
6. ต.บ้านเพ	Ban Phe	.. 23.5	29.4 ..	.. 23.8	.. ..	.. ..	.. ..	.. ..	.. ..	..	.
7. จ.จันทบุรี	Chanthaburi	34.5 23.0	31.5 24.0	32.0 23.1	31.5 24.2	29.5 25.4	31.4 24.6	32.6 23.0	31.9 23.9	27.9	28.
8. อ.แหลมงอบ	Laem Ngop	30.7 25.0	30.0 25.4	32.0 24.6	.. 26.2	.. ..	.. ..	.. ..	.. 25.3	..	..
9. อ.คลองใหญ่	Khlong Yai	.. 23.4	31.4 ..	33.1 23.2	32.7 23.6	31.6 ..	.. 24.2	32.0 23.7	32.2 23.6	27.9	28.
<u>อ่าวไทยฝั่งตะวันตก</u>	<u>Gulf of Thailand West Coast</u>										
1. อ.หัวหิน	Hua Hin	31.3 24.6	31.1 24.5	31.9 24.8	33.0 26.5	32.8 25.4	30.6 23.7	34.6 25.1	32.2 24.9	28.6	28.
2. จ.ประจวบคีรีขันธ์	Prachuap Khirikhan	32.0 23.8	29.9 24.2	31.4 23.0	32.0 25.5	32.5 24.0	32.1 23.6	33.5 23.5	31.9 23.9	27.9	28.
3. จ.ชุมพร	Chumphon	31.5 23.8	28.5 23.5	32.1 22.7	33.9 24.3	32.9 24.0	34.4 23.6	32.8 23.2	32.3 23.6	28.0	28.
4. จ.สุราษฎร์ธานี	Bandon	31.0 23.2	31.0 22.5	30.4 22.2	33.7 23.2	34.5 22.5	34.4 23.4	34.0 22.5	32.7 22.8	27.8	28.
5. จ.นครศรีธรรมราช	Nakhon Si Thammarat	33.0 23.0	32.0 23.4	28.2 24.4	33.8 24.2	34.3 23.2	33.0 24.4	34.6 24.0	32.7 23.8	28.3	28.
6. จ.สงขลา	Songkhla	32.0 24.0	30.8 24.6	29.2 23.4	32.4 24.6	33.0 24.4	31.5 24.1	32.2 23.9	31.6 24.1	27.9	28.
7. จ.ปัตตานี	Pattani	32.7 23.5	32.2 23.5	32.5 22.5	34.0 23.7	32.7 23.5	33.2 23.5	33.9 22.7	33.0 23.3	28.2	..
8. จ.นราธิวาส	Narathiwat	31.0 23.5	29.0 23.0	34.4 24.0	33.5 24.0	33.7 24.5	32.2 24.0	.. 24.5	32.3 23.9	28.1	28.
<u>ภาคใต้ฝั่งตะวันตก</u>	<u>Southern Thailand West Coast</u>										
1. จ.ระนอง	Ranong	32.8 23.3	29.8 23.1	32.0 22.0	32.4 23.2	33.8 23.7	33.9 23.9	32.8 22.9	32.5 23.2	27.9	27.
2. จ.ภูเก็ต	Phuket	28.5 24.2	30.2 22.6	.. 22.0	32.0 24.0	32.7 23.4	32.0 24.9	31.4 23.7	31.1 23.5	27.3	27.
3. จ.ตรัง	Trang	30.4 22.7	28.7 22.6	29.4 23.2	34.5 23.1	33.2 22.6	.. 23.9	33.5 23.8	31.6 23.1	27.4	28.

แก้ไขเพิ่มเติมรายงานอากาศประจำสัปดาห์ฉบับที่ ๒๐/๒๕๑๐ เนื่องจากได้รับรายงานภายหลัง

Correction in weekly weather report No. **20/1967** for late report rainfall data

สถานีฝน	Station	วันที่และจำนวนน้ำฝนเป็นมิลลิเมตร Date and amount of rainfall in m.m. พฤษภาคม May							ฝนรวม ม.ม. Total m.m.	ฝนรวมตั้งแต่ 1 ม.ค. Accumulative rain-fall Since Jan.1	
		8	9	10	11	12	13	14		ฝนจริง Actual	สูง(+)ต่ำ(-) กว่าปกติ Above(+) Below(-) Normal
ภาคเหนือ	**Northern Part**										
5.อ.แม่สรวย	Mae Sruai				28.0				28.3		
6.อ.ฝาง	Fang							50.5	135.3		
5.อ.สันป่าตอง	San Pa Tong					14.5			90.7		
7.อ.จอมทอง	Chom Thong							18.0	57.0		
5.อ.กงไกรลาศ	Kongkrailat			24.7					24.7		
ภาคตะวันออกเฉียงเหนือ	**Northeastern Part**										
9.อ.ท่าบ่อ	Tha Bo						53.9		83.1		
8.อ.พรรณานิคม	Phanna Nikhom						29.4	29.1	85.5		
0.อ.บ้านแพง	Ban Phaeng						86.4	10.7	180.8		
1.อ.ท่าอุเทน	Tha Uten						16.4		26.6		
2.อ.นาแก	Na Kae						37.6	1.3	62.1		
5.อ.ธาตุพนม	That Phanom							28.8	36.2		
6.อ.ภูเขียว	Phu Khiee							9.0	40.8		
7.อ.เกษตรสมบูรณ์	Kaset Sombun							2.8	54.1		
8.อ.คอนสวรรค์	Khon Sawan							28.8	58.1		
5.อ.ชนบท	Chonnabet							2.1	40.9		
7.อ.บ้านไผ่	Ban Phai							2.3	29.1		
8.อ.พล	Phon							4.7	18.1		
9.จ.มหาสารคาม	Mahasarakham							7.3	121.9	207.6	+ 38.3
0.อ.โกสุมพิสัย	Kosum Phisai							27.3	99.5		
1.อ.บรบือ	Borabu							81.3	128.5		
3.จ.กาฬสินธุ์	Kalasin							75.4	243.7	361.3	+120.3
5.อ.ยางตลาด	Yang Talat							31.6	79.1		
7.อ.กมลาไสย	Kamalasai							16.3	85.7		
2.อ.เสลภูมิ	Selephum							44.2	142.4		
0.อ.ดานขุนทด	Dan Khunthet							25.5	61.6		
3.อ.พิมาย	Phimai						25.3	9.3	65.6		

สถานีฝน	Station	วันที่และจำนวนน้ำฝนเป็นมิลลิเมตร Date and amount of rainfall in m.m. พฤษภาคม May							ฝนรวม ม.ม. Total m.m.	ฝนรวมตั้งแต่ 1 ม Accumulative r -fall Since Jan	
		8	9	10	11	12	13	14		ฝนจริง Actual	สูง(+)ต่ กว่าป Above Below Norm
65.อ.สีคิ้ว	Si Khiu							4.3	94.8		
66.อ.สูงเนิน	Sung Noen							56.8	103.0		
68.อ.ปักธงไชย	Pak Thong Chai							18.5	117.0		
69.อ.โชคชัย	Chok Chai						1.2	11.2	46.5		
70.อ.ครบุรี	Khonburi						44.8	68.0	169.7		
76.อ.ประโคนชัย	Prakhon Chai							13.6	163.0		
82.อ.สังขะ	Sangkha						12.3	24.7	56.8		
83.จ.ศรีสะเกษ	Sisaket							10.0	25.0	54.0	- 95.
84.อ.ราษีไสล	Rasisalai							9.2	47.9		
85.อ.อุทุมพรพิสัย	Uthumphon Phisai							12.2	12.2		
86.อ.กันทรารมย์	Kanthararom							42.7	76.4		
92.อ.อำนาจเจริญ	Amnat Charoen							128.8	137.5		
93.อ.ยะโสธร	Yasothon							13.2	86.7		
96.อ.มหาชะนะชัย	Maha Chana Chai							21.1	109.2		
97.อ.เขื่องใน	Khuang Nai							12.7	12.7		
98.อ.โขงเจียม	Khong Chiam							9.1	24.2		
100.อ.เดชอุดม	Det Udom							13.1	27.4		
<u>ภาคกลาง</u>	<u>Central Part</u>										
14.จ.สิงห์บุรี	Singburi				16.8				16.8	95.5	- 77.
17.อ.พรหมบุรี	Phromburi						8.9		38.0		
26.อ.บางปลาม้า	Bang Pla Ma					8.4	10.7	15.1	70.1		
28.จ.อ่างทอง	Ang Thong							11.0	11.0	176.8	- 72.
29.อ.โพธิ์ทอง	Pho Theng						5.1		7.5		
32.อ.ป่าโมก	Pa Mok							9.1	10.6		
39.อ.ผักไห่	Phak Hai							13.3	24.6		
40.อ.บางบาล	Bang Ban							32.6	49.2		
41.อ.บางไทร	Bang Sai				5.5			5.6	11.1		
42.อ.เสนา	Sena							30.0	30.0		
43.อ.บางปะอิน	Bang Pa-in							8.5	17.6		

สถานีฝน	Station	วันที่และจำนวนน้ำฝนเป็นมิลลิเมตร Date and amount of rainfall in m.m. พฤษภาคม May							ฝนรวม ม.ม. Total m.m.	ฝนรวมตั้งแต่ 1 ม.ค. Accumulative rain-fall Since Jan. 1	
		8	9	10	11	12	13	14		ฝนจริง Actual	สูง(+)ต่ำ(-) กว่าปกติ Above(+) Below(-) Normal
48.อ.บ้านสร้าง	Ban Sang							7.1	55.4		
50.อ.กบินทร์บุรี	Kabinburi							64.7	98.8		
54.จ.ปทุมธานี	Pathum Thani						6.2		12.6	188.5	- 40.7
57.อ.บางบัวทอง	Bang Bua Thong							10.7	17.8		
58.จ.กาญจนบุรี	Kanchanaburi						5.0	48.2	97.3	238.6	- 7.8
65.อ.ท่าม่วง	Tha Muang							33.0	48.0		
66.จ.นครปฐม	Nakhon Pathom							22.6	105.1	270.9	+ 70.1
68.จ.ธนบุรี	Thonburi							2.9	34.1	156.4	+ 28.9
69.อ.บางขุนเทียน	Bang Khun Thian					5.7		48.1	53.8		
72.อ.บางเขน	Bang Khen							27.8	113.2		
73.อ.มีนบุรี	Minburi						T	32.5	57.1		
76.จ.ฉะเชิงเทรา	Chachoengsao						30.3		95.0	281.0	+ 70.4
77.อ.บ้านโพธิ์	Ban Pho						62.7		130.5		
79.อ.บ้านโป่ง	Ban Pong							20.7	33.4		
83.จ.สมุทรสงคราม	Samut Songkhram							13.1	35.0	50.3	-116.4
86.จ.สมุทรสาคร	Samut Sakhon						2.1	5.2	41.0	136.1	-112.1
88.อ.พระประแดง	Phrapradaeng							86.2	104.3		
91.อ.บางพลี	Bang Phli							14.1	30.4		
<u>ชายฝั่งทะเลตะวันออก</u>	<u>Gulf of Thailand East Coast</u>										
3.อ.พนัสนิคม	Phanat Nikhom						27.1		87.0		
4.อ.บ้านบึง	Ban Bung					32.1			94.0		
6.อ.ศรีราชา	Si Racha							10.7	86.8		
7.อ.สัตหีบ	Sattahip							94.2	176.8	490.6	+180.4
8.จ.ระยอง	Rayong							45.8	133.8	203.3	- 19.6
9.อ.บ้านค่าย	Ban Khai							36.1	53.0		
15.อ.มะขาม	Makham							8.6	23.7		
17.จ.ตราด	Trat							1.9	104.7	402.2	-166.1
19.อ.แหลมงอบ	Laem Ngop							81.0	99.3		
20.อ.คลองใหญ่	Khlong Yai						27.0		86.4	330.2	-253.6

สถานีฝน	Station	วันที่และจำนวนน้ำฝนเป็นมิลลิเมตร Date and amount of rainfall in m.m. พฤษภาคม May							ฝนรวม ม.ม. Total m.m.	ฝนรวมตั้งแต่ 1 ม.ค. Accumulative rain-fall Since Jan.1	
		8	9	10	11	12	13	14		ฝนจริง Actual	สูง(+)ต่ำ(-) กว่าปกติ Above(+) Below(-) Normal
ชายฝั่งทะเลตก	**Gulf of Thailanf West Coast**										
8.อ.สวี	Sawi						7.2	11.4	91.0		
9.อ.หลังสวน	Lang Su n					64.2		3.6	108.0		
11.อ.ไชยา	Chaiya							45.8	45.8		
12.อ.พุนพิน	Phum Phin							50.2	127.0		
18.อ.ทุ่งสง	Thung Song							26.5	40.2		
24.อ.รัตตภูมิ	Rattaphum							11.4	60.7		
26.อ.สะเดา	Sadao							50.2	120.6		
31.จ.ยะลา	Yala							72.5	72.5		
35.อ.ระแงะ	Ra Ngae							7.1	28.8		
36.อ.ตากใบ	Tak Bai							7.8	7.8		
ภาคใต้ฝั่งทะเลตก	**Southern Thailand West Coast**										
3.จ.พังงา	Phang Nga						9.1	0.8	52.3	409.0	-129.3
4.อ.ตะกั่วป่า	Takua Pa						18.2	5.8	94.6		
5.อ.ท้ายเหมือง	Thai Muang							37.4	62.2		
6.อ.ตะกั่วทุ่ง	Takua Thung							7.5	48.0		
10.จ.กระบี่	Krabi				6.0		19.2	8.4	96.9		
11.อ.คลองท่อม	Khlong Thom					8.2	35.8		79.4		
14.อ.ลิเกา	Si Kao						6.7	15.0	119.3		
15.อ.ย่านตาขาว	Yan Ta Khao							31.6	31.6		
16.อ.ปะเหลียน	Pa Lian						19.2		26.6		
17.จ.สตูล	Satum							7.3	168.3	532.7	- 13.0
18.อ.ละงู	La Ngu					2.6		30.2	76.8		

Thailand

ATMOSPHERIC SCIENCES LIBRARY
JUN 8 1967
E. S. S. A.
U. S. Dept. of Commerce

กรมอุตุนิยมวิทยา สำนักนายกรัฐมนตรี

รายงานอากาศประจำสัปดาห์ ระหว่างวันที่ ๒๒ ถึง ๒๘ พฤษภาคม ๒๕๑๐

และ

การคาดหมายลักษณะอากาศ ระหว่างวันที่ ๒๙ พฤษภาคม ถึง ๔ มิถุนายน ๒๕๑๐

ฉบับที่ ๒๒/๒๕๑๐

พลเรือโท สนิธ เวสารัชชนันท์

อธิบดีกรมอุตุนิยมวิทยา

METEOROLOGICAL DEPARTMENT
OFFICE OF THE PRIME MINISTER
BANGKOK THAILAND

WEEKLY WEATHER REPORT

DURING THE PERIOD 22 — 28, MAY 1967

AND

WEATHER OUTLOOK

DURING MAY 29 — JUNE 4, 1967

No. 22 / 1967

Sanit Vesa — rajananda

Vice Admiral, Director General

การคาดหมายลักษณะอากาศใน ๗ วันข้างหน้า
ตั้งแต่วันที่ ๒๙ พฤษภาคม - ๔ มิถุนายน ๒๕๑๐

ลักษณะทั่วไป

ร่องมรสุมได้เลื่อนจากประเทศจีนตอนใต้ลงมาพาดผ่านภาคเหนือและภาคตะวันออกเฉียงเหนือของประเทศไทย ซึ่งจะทำให้มีฝนตกหนาแน่นขึ้นในภาคเหนือและภาคตะวันออกเฉียงเหนือของประเทศไทยในสัปดาห์นี้ มรสุมตะวันตกเฉียงใต้มีกำลังปานกลางในบริเวณภาคใต้ฝั่งตะวันตกและอ่าวไทย

ภาคเหนือ ภาคตะวันออกเฉียงเหนือ	ตลอดสัปดาห์จะมีฝนเกือบทั่วไป ปริมาณเพิ่มขึ้นมากกว่าสัปดาห์ที่แล้ว
ภาคกลาง ภาคตะวันออก อ่าวไทยฝั่งตะวันออก	ตลอดสัปดาห์จะมีฝนหรือฝนฟ้าคะนองเป็นแห่ง ๆ
อ่าวไทยฝั่งตะวันตก	ตลอดสัปดาห์จะมีฝนหรือฝนฟ้าคะนองเป็นบางแห่ง
ภาคใต้ฝั่งตะวันตก	ตลอดสัปดาห์จะมีฝนทั่วไป
พระนคร และ ธนบุรี	ตลอดสัปดาห์จะมีฝนหรือฝนฟ้าคะนองในตอนเย็นและค่ำ

กรมอุตุนิยมวิทยา

๒๙ พ.ค. ๑๐

Weather Outlook for the next seven days

From May 29,- June 4,1967

General Situation

The monsoon trough has moved southward from southern China to cover Northern and Northeastern parts of Thailand. This condition will cause more rain in the North and Northeast Thailand. Moderate southwest monsoon prevails over South Thailand west coast and Gulf of Thailand.

Northern Part: Northeastern Part:	Throughout the week almost widespread rainshowers. More rain than last week will be experienced.
Central Part: Eastern Part: Gulf of Thailand, East Coast:	Scattered showers or thundershowers throughout the week.
Gulf of Thailand, West Coast:	Isolated showers or thundershowers throughout the week.
Southern Thailand, West Coast:	Widespread rainshowers throughout the week.
Bangkok nad Thonburi:	Throughout the week, showers or thundershowers in the evening.

Meteorological Department
29 / 5 / 1967

สรุปลักษณะอากาศทั่วไปในรอบสัปดาห์
ตั้งแต่วันที่ ๒๒ - ๒๘ พฤษภาคม ๒๕๑๐

๑. ตลอดสัปดาห์ร่องมรสุมได้อ่อนกำลังลงและเคลื่อนตัวไปอยู่ในตอนใต้ของประเทศจีน ในตอนปลายสัปดาห์ได้มีแนวปะทะระหว่างกระแสลมฝ่ายตะวันตกและ กระแสลม ฝ่ายตะวันตกเฉียงใต้ อยู่ในบริเวณภาคใต้และภาคตะวันออกของประเทศ

๒. ตลอดสัปดาห์มีฝนเล็กน้อยถึงปานกลางเป็นแห่ง ๆ เกือบทุกภาคของประเทศกับมีฝนหนักเป็นบางแห่ง ส่วนในภาคตะวันออกเฉียงเหนือปริมาณฝนได้ลดลงกว่าภาคอื่น

๓. ระหว่างสัปดาห์ ปริมาณฝนสูงสุดประจำวันที่ตรวจวัดได้ในภาคต่าง ๆ ของประเทศปรากฏดังนี้.

ภาคเหนือ	๗๘.๔ มม.	ที่	อ. สันกำแพง จ. เชียงใหม่	เมื่อวันที่	๒๖ พ.ค.
ภาคตะวันออกเฉียงเหนือ	๙๐.๖	" "	อ. กันทรลักษณ์ จ. ศรีสะเกษ	"	๒๔ "
ภาคกลาง	๖๐.๒	" "	อ. ไชโย จ. อ่างทอง	"	๒๓ "
อ่าวไทย ฝั่งตะวันออก	๑๔๖.๐	" "	อ. คลองใหญ่ จ. ตราด	"	๒๖ "
อ่าวไทย ฝั่งตะวันตก	๖๖.๕	" "	จ. สุราษฎร์ธานี	"	๒๘ "
ภาคใต้ ฝั่งตะวันตก	๘๕.๗	" "	จ. ระนอง	"	๒๘ "

กรมอุตุนิยมวิทยา

๒๙ พ.ค. ๑๐

General Situation

Period May 22 - 28, 1967

1. During the week, the monsoon trough was weakening and moved northward to the southern part of China. A convergence zone between westerly winds and southwesterly winds prevailed over the Southern and eastern parts of the country during the end of the week.

2. Throughout the week, scattered light to moderate rains with isolated heavy falls fell in most parts of the country while the amount of rainfalls was decreasing in the Northeastern part.

3. During the week the daily heaviest rainfalls in various part of Thailand were as follows:-

Northern Part	78.4 mm.	at	Sankamphaeng	on May	26.
Northeastern Part	90.6 "	at	Kantharalak	"	24.
Central Part	60.2 "	at	Chaiyo	"	23.
Gulf of Thailand, East Coast	146.0 "	at	Khlong Yai	"	26.
Gulf of Thailand, West Coast	66.5 "	at	Bandon	"	28.
SouthernThailand, West C ast	85.7 "	at	Ranong	"	28.

Meteorological Department
29 / 5 / 1967

ข่าวอากาศเพื่อการเกษตรประจำสัปดาห์

เมื่อวันที่ ๒๒ - ๒๘ พฤษภาคม ปรากฏว่า ตลอดสัปดาห์มีฝนเล็กน้อยถึงปานกลางเป็นแห่ง ๆ เกือบทุกภาคของประเทศกับมีฝนตกหนักเป็นบางแห่ง ส่วนในภาคตะวันออกเฉียงเหนือปริมาณฝนได้ลดลงกว่าภาคอื่น

ข้อควรทราบ

เนื่องด้วยร่องมรสุมได้เลื่อนจากประเทศจีนตอนใต้ลงมาพาดผ่านภาคเหนือและภาคตะวันออก-เฉียงเหนือของประเทศไทย ทั้งนี้จะทำให้ในภาคทั้งสองมีฝนหนาแน่นขึ้นในสัปดาห์นี้ กสิกรจึงควรเตรียมดินเพื่อการเพาะปลูกในโอกาสต่อไป.

กองอากาศเกษตร กรมอุตุนิยมวิทยา

๒๙ พฤษภาคม ๒๕๑๐

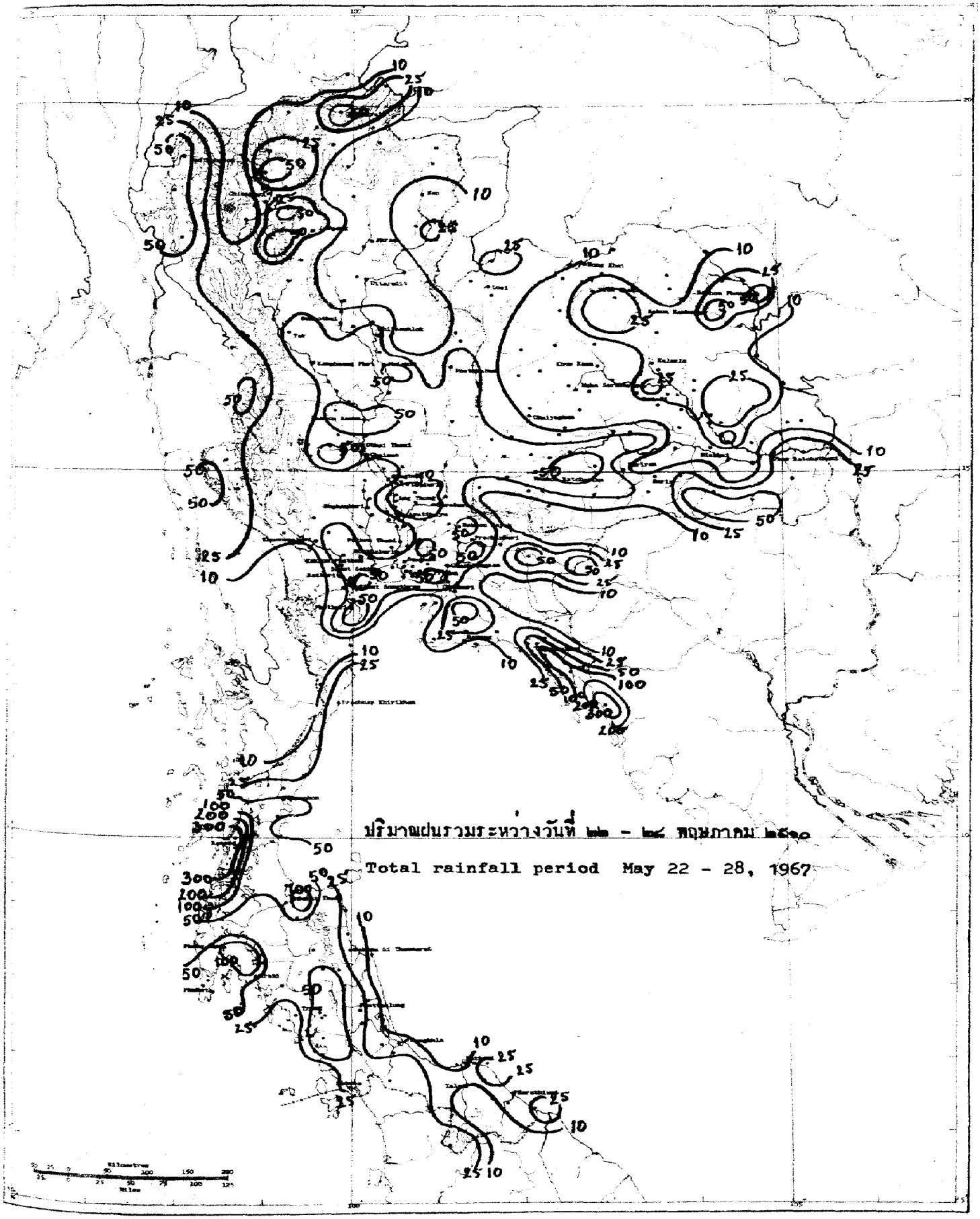
ปริมาณฝนรวมระหว่างวันที่ ๒๒ - ๒๘ พฤษภาคม ๒๕๑๐
Total rainfall period May 22 - 28, 1967

สถานีฝน	Station	วันที่และจำนวนน้ำฝนเป็นมิลลิเมตร Date and amount of rainfall in m.m. พฤษภาคม May							ฝนรวม มม. Total m.m.	ฝนรวมตั้งแต่ 1 ม.ค. Accumulative rai-fall Since Jan.1	
		22	23	24	25	26	27	28		ฝนจริง Actual	สูง(+)ต่ำ(-) กว่าปกติ Above(+) Below(-) Normal
ภาคเหนือ	**Northern Part**										
1.จ.เชียงราย	Chiangrai*	37.0			T	20.4	15.1		72.5	358.4	+ 99.4
2.อ.แม่สาย	Mae Sai	..	..	..	..	..	..	..	..		
3.อ.เชียงแสน	Chiangsaen		4.3						4.3		
4.อ.เชียงของ	Chiangkhong		43.8						43.8		
5.อ.แม่จัน	Mae Chan					39.4			39.4		
6.อ.แม่สรวย	Mae Sruai	7.2							7.2		
7.อ.เทิง	Thoeng	8.6			8.5				17.1		
8.อ.เชียงคำ	Chiangkham	7.1							7.1		
9.อ.พาน.	Phan	15.2							15.2		
10.อ.เวียงป่าเป้า	Wing Pa Pao		30.4						30.4		
11.อ.พะเยา	Phayao								0.0		
12.จ.แม่ฮ่องสอน	Mae Hongson*	2.8	2.2	11.2	5.2	5.2	42.8	T	67.4	216.5	+ 86.5
13.อ.ปาย	Pai	12.8			6.8	4.2			23.8		
14.อ.ขุนยวม	Khun Yaum		15.5		20.5	48.5			84.5		
15.อ.แม่สะเรียง	Mae Sariang*	34.1	18.3	10.1	T	12.3	1.3	T	76.1	220.2	- 71.5
16.จ.เชียงใหม่	Chiangmai*	3.5	1.0	0.6	0.6	6.2	T	T	11.9	149.3	- 86.5
17.อ.ฝาง	Fang					14.7			14.7		
18.อ.เชียงดาว	Chiangdao	42.3	5.8						48.1		
19.อ.แม่แตง	Mae Taeng				11.5	48.2			59.7		
20.อ.แม่ริม	Mae Rim	..	..	..	..	..	..	..	..		
21.อ.สันทราย	San Sai	1.9	2.9	6.5	T	11.7			23.0		
22.อ.ดอยสะเก็ด	Doi Saket		3.0			24.9	0.8		28.7		
23.อ.สันกำแพง	San Kamphaeng					78.4			78.4		
24.อ.ฮางดง	Hang Dong	0.5	0.3		12.4				13.2		
25.อ.สารภี	Saraphi	..	..	..	..	..	..	..	..		
26.อ.สันป่าตอง	San Pa Tong		5.2		1.0				6.2		
27.อ.จอมทอง	Chom Thong								0.0		
28.อ.ฮอด	Hot		6.5	3.0					9.5		
29.จ.ลำพูน	Lamphun					26.7			26.7	..	..
30.อ.ป่าซาง	Pasang		2.0						2.0		
31.จ.ลำปาง	Lampang*	32.0	0.8			0.2		0.3	33.3	163.3	- 91.5
32.อ.งาว	Ngao								0.0		
33.อ.แจ้ห่ม	Chae Hom				9.2				9.2		
34.อ.เกาะคา	Ko Kha	1.8				9.6			11.4		
35.อ.สบปราบ	Sop Prap	0.5	T	T	0.1	17.0	2.2		19.8		
36.อ.เถิน	Thoen					2.7	14.5		17.2		
37.จ.แพร่	Phrae Airport*	T	T	2.0	0.1				2.1	314.8	+ 50.2
38.อ.สูงเม่น	Sung Men								0.0		
39.จ.น่าน	Nan*	21.4				0.1	0.3		21.8	304.1	+ 39.8

สถานีฝน	Station	วันที่และจำนวนน้ำฝนเป็นมิลลิเมตร Date and amount of rainfall in m.m. พฤษภาคม May							ฝนรวม ม.ม. Total m.m.	ฝนรวมตั้งแต่ 1 ม.ค. Accumulative rain-fall Since Jan. 1	
		22	23	24	25	26	27	28		ฝนจริง Actual	สูง(+) ต่ำ(-) กว่าปกติ Above(+) Below(-) Normal
30.อ.ทุ่งช้าง	Thung Chang				6.8				6.8		
31.อ.ปัว	Pua	4.7							4.7		
32.อ.นาน้อย	Na Noi	17.5	8.6						26.1		
33.จ.อุตรดิตถ์	Uttaradit*			1.0	0.9				1.9	277.8	- 31.5
34.อ.ลับแล	Lap Lae	0.6			7.1				7.7		
35.อ.น้ำปาด	Nam Pat								0.0		
46.จ.ตาก	Tak	..	..	..	..	..	..	..	..		
47.เขื่อนภูมิพล	Bhumibol Dam*	..	..	..	..	..	..	..	..		
48.อ.บ้านตาก	Ban Tak								0.0		
49.สนามบินตาก	Tak Airport*	29.6	T	0.9	8.1				38.8	151.2	- 16.6
50.อ.แม่สอด	Mae Sot*	2.9	5.4	6.8	20.3	5.4	0.3	1.1	42.2	191.7	+ 19.1
51.จ.สุโขทัย	Sukhothai			16.4					16.4	177.0	- 90.5
52.อ.สวรรคโลก	Sawankhalok	T		1.9	0.2	0.2			2.3		
53.อ.กงไกรลาศ	Kongkrailat	8.9	15.0						23.9		
54.อ.ศรีสำโรง	Si Samrong	..	..	..	..	..	..	..	..		
55.จ.พิษณุโลก	Phitsanulok*	12.6	1.7	T	13.0	T		2.8	30.1	300.1	+ 5.6
56.อ.พรหมพิราม	Phrom Phiram								0.0		
57.อ.วังทอง	Wang Thong			1.6	2.8				4.4		
58.อ.บางกระทุ่ม	Bang Kratum		6.7	17.2	2.4				26.3		
59.จ.กำแพงเพชร	Kamphaeng Phet			30.7					30.7	134.7	+ 11.6
60.อ.คลองขลุง	Khlong Khlung			5.4					5.4		
61.อ.ขานุวรลักษบุรี	Khanu Woralakburi	3.5	T	32.2	T	T	T		35.7		
62.จ.พิจิตร	Phichit					74.0			74.0	168.9	- 38.8
63.อ.ตะพานหิน	Taphanhin	8.3		20.7	2.9				31.9		
64.อ.บางมูลนาค	Bang Munnak	24.0		17.1					41.1		
65.จ.เพชรบูรณ์	Phetchabun*	2.4		6.3	35.6			T	44.3	380.4	+116.7
66.อ.หล่มเก่า	Lom Kao	8.1			6.4				14.5		
67.อ.หล่มสัก	Lom Sak	T	4.5	T	9.9	T			14.4		
68.อ.ชนแดน	Chon Daen	9.9		14.7					24.6		
69.อ.วิเชียรบุรี	Wichianburi	1.1	1.6	3.9		26.4			33.0		
<u>ภาคตะวันออกเฉียงเหนือ</u>	<u>Northeastern Part</u>										
1.จ.เลย	Loei*	13.7					4.1	3.7	21.5	264.1	- 81.0
2.อ.เชียงคาน	Chiangkhan						41.8		41.8		
3.อ.ท่าลี่	Tha Li	19.1							19.1		
4.อ.ด่านซ้าย	Dan Sai								0.0		
5.อ.วังสะพุง	Wang Saphung								0.0		
6.จ.หนองคาย	Nong Khai*						0.6	21.2	21.8	291.5	- 23.1
7.อ.บึงกาฬ	Bung Kan	..	..	..	..	..	..	..	..		
8.อ.โพนพิสัย	Phon Phisai								0.0		
9.อ.ท่าบ่อ	Tha Bo	3.4							3.4		

สถานีฝน	Station	วันที่และจำนวนน้ำฝนเป็นมิลลิเมตร Date and amount of rainfall in m.m. พฤษภาคม May							ฝนรวม ม.ม. Total m.m.	ฝนรวมตั้งแต่ 1 ม. Accumulative r -fall Since Jan.	
		22	23	24	25	26	27	28		ฝนจริง Actual	สูง(+)ต่ำ กว่าปก. Above(Below(Norm.
10.จ.อุดรธานี	Udon Thani*	3.9					3.0	19.0	25.9	249.1	- 33.
11.อ.บ้านผือ	Ban Phu								0.0		
12.อ.เพ็ญ	Phen								0.0		
13.อ.หนองหาร	Nong Han		6.5	3.6	15.5				25.6		
14.อ.หนองบัวลำภู	Nong Bua Lamphu	..	..	..	..	..	..	..	..		
15.จ.สกลนคร	Sakon Nakhon*	26.3	24.9	4.0			2.0	T	57.2	431.5	+103.
16.อ.วานรนิวาส	Wanon Niwat								0.0		
17.อ.ส่างแดนดิน	Sawang Daen Din								0.0		
18.อ.พรรณานิคม	Phanna Nikhom	6.2		1.2					7.4		
19.จ.นครพนม	Nakhon Phanom*	15.4	5.1	11.0	0.5	T	1.3	17.3	50.6	457.7	+ 90.1
20.อ.บ้านแพง	Ban Phaeng		10.2	0.3		4.5			15.0		
21.อ.ท่าอุเทน	Tha Uten			18.4	8.9				27.3		
22.อ.นาแก	Na Kae	20.6							20.6		
23.อ.ธาตุพนม	That Phanom								0.0		
24.อ.มุกดาหาร	Mukdahan*	T		T	1.1		7.8		8.9	260.9	+ 12.6
25.จ.ชัยภูมิ	Chaiyaphum*		1.2	1.4			0.3		2.9	259.5	+ 16.0
26.อ.ภูเขียว	Phu Khieo								0.0		
27.อ.เกษตรสมบูรณ์	Kaset Sombun								0.0		
28.อ.คอนสวรรค์	Khon Sawan						6.8		6.8		
29.อ.จตุรัส	Chaturat			28.5			17.3		45.8		
30.อ.บำเหน็จณรงค์	Bamnet Narong		6.0	24.5					30.5		
31.จ.ขอนแก่น	Khon Kaen*	0.1	0.4			0.5		0.1	1.1	114.3	-173.2
32.อ.น้ำพอง	Nam Phong								0.0		
33.อ.ภูเวียง	Phu Wiang	0.7							0.7		
34.อ.ชุมแพ	Chum Phae						8.4		8.4		
35.อ.มัญจาคีรี	Mancha Khiri								0.0		
36.ต.ชนบท	Chonnabot			2.4					2.4		
37.อ.บ้านไผ่	Ban Phai								0.0		
38.อ.พล	Phon			1.0					1.0		
39.จ.มหาสารคาม	Maha Sarakham			25.4					25.4	267.2	+ 29.9
40.อ.โกสุมพิสัย	Kosum Phisai			T					T		
41.อ.บรบือ	Borabu								0.0		
42.อ.พยัคฆภูมิพิสัย	Phayakphum Phisai		2.0						2.0		
43.จ.กาฬสินธุ์	Kalasin								0.0	460.2	+118.9
44.อ.สหัสขันธ์	Sahatkhan								0.0		
45.อ.ยางตลาด	Yang Talat					4.2			4.2		
46.อ.กันทรวิชัย	Kanthara Wichai								0.0		
47.อ.กมลาไสย	Kamalasai								0.0		
48.จ.ร้อยเอ็ด	Roi Et*		T			0.6		4.7	5.3	188.7	-140.7
49.อ.โพนทอง	Phon Thong								0.0		

สถานีฝน	Station	วันที่และจำนวนน้ำฝนเป็นมิลลิเมตร Date and amount of rainfall in m.m. พฤษภาคม May							ฝนรวม มม. Total m.m.	ฝนรวมตั้งแต่ 1 ม.ค. Accumulative rain-fall Since Jan. 1	
		22	23	24	25	26	27	28		ฝนจริง Actual	สูง(+)ต่ำ(-) กว่าปกติ Above(+) Below(-) Normal
1.อ.ธวัชบุรี	Thawatburi								0.0		
2.อ.อาจสามารถ	At Samat			15.5					15.5		
3.อ.เสลภูมิ	Selaphum								0.0		
4.อ.จตุรพักตรพิมาน	Chaturaphak Phiman			14.0					14.0		
5.อ.เกษตรวิสัย	Kaset Wisai		15.2						15.2		
6.อ.พนมไพร	Phanom Phrai		4.2						4.2		
7.อ.สุวรรณภูมิ	Suwannaphum		5.8	0.4	1.1				7.3		
8.จ.นครราชสีมา	Nakhon Ratchasima*		4.0	3.5			22.4	5.5	35.4	279.5	+ 22.9
9.อ.บัวใหญ่	Bua Yai								0.0		
10.อ.คง	Khong								0.0		
11.อ.ด่านขุนทด	Dan Khunthot								0.0		
12.อ.โนนไทย	Non Thai								0.0		
13.อ.โนนสูง	Non Sung		6.4	5.5			37.0		48.9		
14.อ.พิมาย	Phimai								0.0		
15.อ.ปากช่อง	Pak Chong	..	..	..	..	..	..	..	..		
16.อ.สีคิ้ว	Si Khiu			8.6					8.6		
17.อ.สูงเนิน	Sung Noen			27.9					27.9		
18.อ.จักราช	Chakkarat	5.2	30.4	18.5			10.5		64.6		
19.อ.ปักธงชัย	Pak Thong Chai		1.6						1.6		
20.อ.โชคชัย	Chok Chai		8.1	3.8	9.1				21.0		
21.อ.ครบุรี	Khonburi								0.0		
22.จ.บุรีรัมย์	Burirum								0.0	275.5	- 26.5
23.อ.พุทไธสง	Phutthai Song		0.1						0.1		
24.อ.สตึก	Satuk		28.7	4.2					32.9		
25.อ.ลำปลายมาศ	Lam Plai Mat		30.1	18.6			14.2		62.9		
26.อ.นางรอง	Nang Rong								0.0		
27.อ.ประโคนชัย	Prakhon Chai								0.0		
28.จ.สุรินทร์	Surin*		9.8	T	1.7				11.5	290.0	+ 50.3
29.อ.ท่าตูม	Tha Tum								0.0		
30.อ.รัตนบุรี	Rattanaburi		3.2						3.2		
31.อ.ศรีขรภูมิ	Si Khoraphum				27.7				27.7		
32.อ.ปราสาท	Prasat			6.7	4.3				11.0		
33.อ.สังขะ	Sangkha			51.8					51.8		
34.จ.ศรีสะเกษ	Sisaket								0.0	89.5	-131.0
35.อ.ราษีไศล	Rasisalai	1.4							1.4		
36.อ.อุทุมพรพิสัย	Uthumphon Phisai		2.1	12.4					14.5		
37.อ.กันทรารมย์	Kanthararom						1.5		1.5		
38.อ.ขุขันธ์	Khukhan			50.0					50.0		
39.อ.กันทราลักษณ์	Kantharalak			90.6					90.6		
40.จ.อุบลราชธานี	Ubon Ratchathani*		T	12.1		1.2	0.3	35.2	48.8	259.3	- 71.5

สถานีฝน	Station	วันที่และจำนวนน้ำฝนเป็นมิลลิเมตร Date and amount of rainfall in m.m. พฤษภาคม May							ฝนรวม มม. Total m.m.	ฝนรวมตั้งแต่ 1 ม. Accumulative rainfall Since Jan.	
		22	23	24	25	26	27	28		ฝนจริง Actual	สูง(+)ต่ำ(-) กว่าปกติ Above(+) Below(-) Normal
90.อ.ชานุมาน	Chanuman	..	..	..	..	..	..	..	..		
91.อ.เขมราฐ	Khemmarat								0.0		
92.อ.อำนาจเจริญ	Amnat Charoen			9.8			18.2		28.0		
93.อ.ยะโสธร	Yasothon			42.3					42.3		
94.อ.คำเขื่อนแก้ว	Kham Khuan Kaeo		9.5						9.5		
95.อ.ตระการพืชผล	Trakan Phut Phon			5.6					5.6		
96.อ.มหาชนะชัย	Maha Chana Chai		27.5						27.5		
97.อ.เขื่องใน	Khuang Nai			8.5					8.5		
98.อ.โขงเจียม	Khong Chiam		7.8						7.8		
99.อ.พิบูลมังสาหาร	Phibun Mangsahan			45.3					45.3		
100.อ.เดชอุดม	Det Udom			32.6					32.6		
ภาคกลาง	Central Part										
1.จ.นครสวรรค์	Nakhon Sawan*	4.6	3.2	0.2		47.5		12.0	67.5	215.2	- 62.6
2.อ.บรรพตพิสัย	Banphot Phisai	4.5		T			T		4.5		
3.อ.ลาดยาว	Lat Yao	22.8	9.2	22.9			9.4		64.3		
4.อ.ชุมแสง	Chumsaeng	29.4	T	20.2		0.6	0.8		51.0		
5.อ.พยุหคีรี	Phayuha Khiri			39.9					39.9		
6.จ.อุทัยธานี	Uthai Thani			2.7					2.7	104.7	-174.4
7.อ.หนองฉาง	Nong Chang		10.4	7.2			52.2		69.8		
8.อ.ทับทัน	Thab Than		7.2	6.4		16.9			30.5		
9.อ.หนองขาหย่าง	Nong Kha Yang	22.0							22.0		
10.อ.บ้านไร่	Ban Rai	6.5			17.0				23.5		
11.จ.ชัยนาท	Chainat	2.4		18.0					20.4	186.3	-115.4
12.อ.มโนรมย์	Manorom			32.2					32.2		
13.อ.วัดสิงห์	Wat Sing	9,3		16.5		1.9			27.7		
14.จ.สิงห์บุรี	Singburi			17.8	5.7				23.5	141.1	-101.5
15.อ.อินทรบุรี	Inburi			14.3					14.3		
16.อ.บางระจัน	Bangrachan	1.7		10.2	29.8				41.7		
17.อ.พรหมบุรี	Phromburi		52.8				32.5		85.3		
18.จ.ลพบุรี	Lopburi*	11.6	34.8	7.0			4.8	9.2	67.4	234.4	- 42.1
19.อ.บ้านหมี่	Ban Mi			4.0					4.0		
20.อ.ไชยบาดาล	Chai Badan			37.8					37.8		
21.อ.ท่าวุ้ง	Tha Wung		56.8						56.8		
22.จ.สุพรรณบุรี	Suphanburi*		12.2				T		12.2	321.5	+ 28.4
23.อ.เดิมบางนางบวช	Doembang Nangbuat	12.2							12.2		
24.อ.สามชุก	Sam Chuk	..	...	..	..	..	..	..	..		
25.อ.ศรีประจันต์	Si Prachan								0.0		
26.อ.บางปลาม้า	Bang Pla Ma								0.0		
27.อ.สองพี่น้อง	Song Phi Nong		12.8						12.8		
28.จ.อ่างทอง	Ang Thong		47.5	26.5			10.0		84.0	260.8	- 45.4

สถานีฝน	Station	วันที่และจำนวนน้ำฝนเป็นมิลลิเมตร Date and amount of rainfall in m.m. พฤษภาคม May							ฝนรวม ม.ม. Total m.m.	ฝนรวมตั้งแต่ 1 ม.ค. Accumulative rain-fall Since Jan.1	
		22	23	24	25	26	27	28		ฝนจริง Actual	สูง(+)ต่ำ(-) กว่าปกติ Above(+) Below(-) Normal
.อ.โพธิ์ทอง	Pho Thong		31.2	22.7			33.4		87.3		
.อ.ไชโย	Chaiyo		60.2						60.2		
.อ.วิเศษไชยชาญ	Wiset Chaichan						26.4		26.4		
.อ.ป่าโมก	Pa Mok								0.0		
.จ.สระบุรี	Saraburi	7.2	12.6	19.1			8.5		47.4	283.1	+ 8.0
.อ.บ้านหมอ	Ban Mo			36.2		13.0	25.2		74.4		
.อ.แก่งคอย	Kaeng Khoi	..	..	..	..	..	..	..	..		
.อ.หนองแค	Nong Khae	10.6	0.5	3.5	23.6		39.2		77.4		
.จ.พระนครศรีอยุธยา	Ayutthaya	18.5	8.5	4.2	4.1		5.2		40.5	246.9	- 13.4
.อ.ท่าเรือ	Tha Rua	22.8	9.5	4.8		46.3	2.1		85.5		
.อ.ผักไห่	Phak Hai		4.0	1.5			40.3		45.8		
.อ.บางบาล	Bang Ban	4.3	2.8	8.6					15.7		
.อ.บางไทร	Bang Sai	8.7							8.7		
.อ.เสนา	Sena	1.3	T						1.3		
.อ.บางปะอิน	Bang Pa-in		9.7	.	.		.		9.7		
.จ.นครนายก	Nakhon Nayok	.	5.7	20.2	20.0		39.6		85.5	469.5	+ 85.5
.อ.บ้านนา	Ban Na	17.1			7.6				24.7		
.อ.ปากพลี	Pak Phli	6.7	1.8	17.4					25.9		
7.จ.ปราจีนบุรี	Prachinburi*	13.4	17.9	1.6	22.4	10.1	1.7	1.8	68.9	330.2	- 45.4
8.อ.บ้านสร้าง	Ban Sang		15.1			5.5			20.6		
9.อ.ศรีมหาโพธิ์	Si Maha Pho		27.7	10.3					38.0		
0.อ.กบินทร์บุรี	Kabinburi		2.7	8.6	T		4.8		16.1		
1.อ.สระแก้ว	Sa Kaeo		43.1	38.2					81.3		
2.อ.วัฒนานคร	Watthana Nakhon		7.[illegible]	14.9	0.2		2.9		25.6		
3.อ.อรัญประเทศ	Aranyaprathet*		21.6	5.6	33.7		2.0	2.3	65.2	354.8	- 21.3
4.จ.ปทุมธานี	Pathum Thani		11.0		9.7				20.7	253.4	- 55.7
5.อ.ธัญบุรี	Thanyaburi	32.7	16.1	19.2	14.0		1.5		83.5		
6.จ.นนทบุรี	Nonthaburi	5.3					5.7		11.0	72.3	-171.0
7.อ.บางบัวทอง	Bang Bua Thong	24.8	11.2	5.0	3.1		8.3		52.4		
8.จ.กาญจนบุรี	Kanchanaburi*		8.4		15.1	0.2			23.7	296.3	- 10.9
9.อ.สังขละบุรี	Sang Khlaburi	..	..	..	..	..	..	..	..		
0.อ.ทองผาภูมิ	Thong Pha Phum	27.5		10.8	6.9	6.9	2.5	2.2	56.8		
1.อ.ไทรโยค	Sai Yok	..	..	..	..	..	..	..	..		
2.กิ่ง อ.ศรีสวัสดิ์	Si Sawat	..	..	..	..	..	..	..	..		
3.อ.บ่อพลอย	Bo Phloi	..	..	..	..	..	..	..	..		
4.อ.พนมทวน	Phanom Thuan		24.8		5.5				30.3		
5.อ.ท่าม่วง	Tha Muang								0.0		
6.จ.นครปฐม	Nakhon Pathom	3.3	2.0	7.8	22.1		4.3		39.5	334.5	+ 51.7
7.อ.นครชัยศรี	Nakhon Chai Si	14.1		9.2	9.6				32.9		
8.จ.ธนบุรี (บางกอกน้อย)	Thonburi	3.6	4.0	24.1	1.1				32.8	311.3	+145.9

สถานีฝน	Station	วันที่และจำนวนน้ำฝนเป็นมิลลิเมตร Date and amount of rainfall in m.m. พฤษภาคม May							ฝนรวม ม.ม. Total m.m.	ฝนรวมตั้งแต่ 1 ม.ค. Accumulative rainfall Since Jan.	
		22	23	24	25	26	27	28		ฝนจริง Actual	สูง(+)ต่ำ(-)กว่าปกติ Above(+) Below(-) Normal
69. อ.บางขุนเทียน	Bang Khun Thian	..	..	..	..	..	..	..	..		
70. กรมอุตุนิยมวิทยา	Bangkok*	2.0	1.4	8.6	12.6	6.4	6.2		37.2	306.1	- 53.7
71. สนามบินดอนเมือง	Don Muang*	20.7	14.4	6.2	T	0.1	24.3		65.7	376.8	+ 45.3
72. อ.บางเขน	Bang Khen	2.3	10.5	46.9		T	3.4		59.7		
73. อ.มีนบุรี	Minburi		4.3	9.6	3.7	0.4	8.9		26.9		
74. อ.ลาดกระบัง	Lat Krabang		11.2	2.6	8.9				22.7		
75. อุตุฯบางนา	Bang Na*	0.7	43.5	0.5	18.1	7.0			69.8		
76. จ.ฉะเชิงเทรา	Chachoengsao		8.1						8.1	329.3	+ 65.3
77. อ.บ้านโพธิ์	Ban Pho								0.0		
78. จ.ราชบุรี	Ratburi	2.5	5.1	6.8					14.4	67.2	-136.6
79. อ.บ้านโป่ง	Ban Pong		2.6		1.0				3.6		
80. อ.โพธาราม	Photharam	..	..	..	..	..	..	..	..		
81. อ.ดำเนินสดวก	Damnoen Saduak	40.8		19.5	7.8		6.4		74.5		
82. อ.ปากท่อ	Pak Tho	15.0	1.9						16.9		
83. จ.สมุทรสงคราม	Samut Songkhram	13.9	1.2				11.2		26.3	101.0	-122.5
84. อ.บางคนที	Bang Khonthi	10.4	5.6	4.1					20.1		
85. อ.อัมพวา	Amphawa	14.8	1.8	4.5	T		8.1		29.2		
86. จ.สมุทรสาคร	Samut Sakhon	17.2	9.4	4.6		9.4			40.6	286.1	- 37.1
87. จ.สมุทรปราการ	Samut Prakan		28.5		12.3	1.3	3.0		45.1	364.6	+ 19.9
88. อ.พระประแดง	Phrapradaeng		22.6		18.4				41.0		
89. ป้อมพระจุลฯ	Pom Phrachun*	..	..	..	..	..	..	..	..		
90. บางปู	Bang Pu*	..	..	..	..	..	..	..	..		
91. อ.บางพลี	Bang Phli		37.6		39.1				76.7		
อ่าวไทยฝั่งตะวันออก	Gulf of Thailand East Coast										
1. จ.ชลบุรี	Chonburi*		5.6	0.4	0.8				6.8	383.6	+ 10.0
2. อ.พานทอง	Phan Thong		46.6						46.6		
3. อ.พนัสนิคม	Phanat Nikhom			8.5					8.5		
4. อ.บ้านบึง	Ban Bung		26.8	5.2	39.4				71.4		
5. อ.สีชัง	Si Chang*		8.3						8.3		
6. อ.ศรีราชา	Si Racha			10.5			T		10.5		
7. อ.สัตหีบ	Sattahip*		1.4	1.3	7.3			T	10.0	566.1	+173.3
8. จ.ระยอง	Rayong			T	1.7				1.7	231.4	- 77.7
9. อ.บ้านค่าย	Ban Khai								0.0		
10. อ.บ้านเพ	Ban Phe*								0.0		
11. อ.แกลง	Klaeng		6.9		T	5.4			12.3		
12. จ.จันทบุรี	Chanthaburi*		16.1	26.4	4.6	14.8	39.3	1.8	103.0	479.8	-135.0
13. อ.โป่งน้ำร้อน	Pong Namron	..	..	..	..	..	..	..	..		
14. อ.ท่าใหม่	Tha Mai		7.5			3.4	11.5		22.4		
15. อ.มะขาม	Makham	0.6	40.8	30.4	17.2				89.0		
16. อ.ขลุง	Khlung	..	..	..	..	..	..	..	..		

สถานีฝน	Station	วันที่และจำนวนน้ำฝนเป็นมิลลิเมตร Date and amount of rainfall in m.m. พฤษภาคม May							ฝนรวม มม. Total m.m.	ฝนรวมตั้งแต่ 1 ม.ค. Accumulative rain-fall Since Jan.1	
		22	23	24	25	26	27	28		ฝนจริง Actual	สูง(+)ต่ำ(-) กว่าปกติ Above(+) Below (-) Normal
7.จ.ตราด	Trat		15.2	43.7	30.8	49.2	32.5		171.4	649.5	- 76.0
8.อ.เขาสมิง	Khao Saming		33.1	60.3	29.2				122.6		
9.อ.แหลมงอบ	Laem Ngop		23.6	33.6					57.2		
10.อ.คลองใหญ่	Khlong Yai*	1.2	30.0	64.9	63.5	146.0	37.5		343.1	747.5	- 13.5
ทะเลไทยฝั่งตะวันตก	Gulf of Thailand West Coast										
1.จ.เพชรบุรี	Phetburi	28.1	54.9		2.9		12.7		98.6	251.0	+ 88.8
2.อ.บ้านแหลม	Ban Laem	5.4	42.2	0.4	17.5		17.1		82.6		
3.อ.ชะอำ	Cha Am								0.0		
4.จ.ประจวบคีรีขันธ์	Prachuap Khirikhan*		3.9		22.3	16.0	1.6	0.7	44.5	279.2	- 55.9
5.อ.หัวหิน	Hua Hin*		0.9	0.1	1.5		1.0	0.4	3.9	126.8	-116.4
6.จ.ชุมพร	Chumphon*	T	14.8	0.8	19.9	15.6	2.8	25.9	79.8	695.9	+ 13.8
7.อ.ท่าแซะ	Tha Sae		4.6	4.1	32.0	7.4			48.1		
8.อ.สวี	Sawi		18.3		12.5				30.8		
9.อ.หลังสวน	Lang Suan				24.0	44.3	14.3		82.6		
10.จ.สุราษฎร์ธานี	Bandon*	1.0	11.4			9.8	26.6	66.5	115.3	772.9	+412.5
11.อ.ไชยา	Chaiya				18.3	40.6	37.8		96.7		
12.อ.พุนพิน	Phun Phin					15.2			15.2		
13.อ.บ้านนาสาร	Ban Nasan						37.7		37.7		
14.จ.นครศรีธรรมราช	Nakhon Si Thammarat*					15.0		1.2	16.2	1128.9	+644.5
15.อ.สิชล	Sichon	..	..	..	..	..	..	..	..		
16.อ.ท่าศาลา	Tha Sala								0.0		
17.อ.ฉวาง	Chawang					34.7			34.7		
18.อ.ทุ่งสง	Thun Song			20.8	0.2	19.4	19.3		69.7		
19.อ.ร่อนพิบูลย์	Ron Phibun	..	..	..	..	..	..	..	..		
20.อ.ปากพนัง	Pak Phanang						7.8		7.8		
21.จ.พัทลุง	Phatthalung			17.3		9.5	8.8		35.6	880.6	+360.7
22.อ.เขาไชยสน	Khao Chai Son			3.4		13.6			17.0		
23.จ.สงขลา	Songkhla*	2.4			2.9	3.1	6.1	3.8	18.3	639.7	+242.6
24.อ.รัตภูมิ	Rattaphum								0.0		
25.อ.หาดใหญ่	Hat Yai					24.5	2.5		27.0		
26.อ.สะเดา	Sadao								0.0		
27.จ.ปัตตานี	Pattani*	T	1.0	1.2		5.0	1.4		8.6	802.7	+565.9
28.อ.หนองจิก	Nong Chik		19.5						19.5		
29.อ.ยะหริ่ง	Yaring		5.3	1.3		21.5			28.1		
30.อ.ปะนาเระ	Panare		1.2	T		25.8			27.0		
31.จ.ยะลา	Yala								0.0	..	..
32.อ.เบตง	Be Tong			40.7					40.7		
33.จ.นราธิวาส	Narathiwat*	2.9	0.3	9.5			1.7	0.2	14.6	1144.2	+353.2
34.อ.ยี่งอ	Yi Ngo								0.0		
35.อ.ระแงะ	Ra Ngae			21.5					21.5		

สถานีฝน	Station	วันที่และจำนวนน้ำฝนเป็นมิลลิเมตร Date and amount of rainfall in m.m. พฤษภาคม May							ฝนรวม มม. Total m.m.	ฝนรวมตั้งแต่ 1 ม.ค. Accumulative rainfall Since Jan.	
		22	23	24	25	26	27	28		ฝนจริง Actual	สูง(+)ต่ำ(-) กว่าปกติ Above(+) Below(-) Normal
36.อ.ตากใบ	Tak Bai		0.7	41.3					42.0		
ภาคใต้ฝั่งตะวันตก	Southern Thailand West Coast										
1.จ.ระนอง	Ranong*	6.6	83.5	46.6	45.0	68.6	30.0	85.7	366.0	908.8	+ 82.
2.อ.กระบุรี	Kraburi		23.1	29.4	37.7				90.2		
3.จ.พังงา	Phang Nga		12.5	3.1	6.6	39.9	60.6		122.7	612.1	- 18.
4.อ.ตะกั่วป่า	Takua Pa		18.3	7.5	5.1	13.7			44.6		
5.อ.ท้ายเหมือง	Thai Muang		22.2	24.8	11.5	15.7	7.7		81.9		
6.อ.ตะกั่วทุ่ง	Takua Thung		21.6	1.3	11.2	11.2			45.3		
7.จ.ภูเก็ต	Phuket*	..	..	..	..	..	..	..	..		
8.สนามบินภูเก็ต	Phuket Airport*	0.4	19.2	13.3	2.6	27.0	5.7	7.0	75.2	520.9	- 18.
9.อ.ถลาง	Thalang		71.0						71.0		
10.จ.กระบี่	Krabi		7.5	30.3		3.1			40.9	..	..
11.อ.คลองท่อม	Khlong Thom		22.2		17.3				39.5		
12.จ.ตรัง	Trang	.T	40.4	14.5					54.9		
13.สนามบินตรัง	Trang Airport*	6.8	3.9	14.7	1.6	32.5	6.5	7.0	75.2	640.2	+114.
14.อ.สิเกา	Si Kao		2.9	9.1	0.7				12.7		
15.อ.ย่านตาขาว	Yan Ta Khao			45.1		12.6	24.6		82.3		
16.อ.ปะเหลียน	Pa Lian		9.8	30.1	T		13.1		53.0		
17.จ.สตูล	Satun				6.4		38.6		45.0	591.4	-114.0
18.อ.ละงู	La Ngu		2.4	13.0					15.4		

หมายเหตุ			Remark		
	ช่องว่าง	ไม่มีรายงานฝนตก		Blank	No report
	*	สถานีตรวจอากาศ		*	Synoptic Station
	T	ฝนเล็กน้อยวัดไม่ได้		T	Trace
	..	ไม่มีรายงาน		..	No report

อุณหภูมิสูงสุดและต่ำสุดประจำวันที่ ๒๒ - ๒๘ พฤษภาคม ๒๕๑๐

Daily Max. and Min. Temperature May 22 - 28 , 1967

สถานี	Station	อุณหภูมิสูงสุดและต่ำสุดเป็นองศา ซ. Max. and Min. Temperature in degree C.							เฉลี่ยสูงสุดต่ำสุด Average Max. Min.	เฉลี่ยในสัปดาห์ Weekly Mean	ค่าปกติประจำเดือน Monthly Normal
		22	23	24	25	26	27	28			
ภาคเหนือ	Northern Part										
1.จ.เชียงราย	Chiangrai	31.5 21.7	32.5 20.8	32.5 23.1	32.6 22.8	31.0 23.4	33.3 22.0	33.0 22.3	32.3 22.3	27.3	27.9
2.อ.ฝาง	Fang	..	..	..	..	..	..	..	..	..	..

สถานี	Station	อุณหภูมิสูงสุดและต่ำสุดเป็นองศา ซ. Max. and Min. Temperature in degree C. 22	23	24	25	26	27	28	เฉลี่ยสูงสุด ต่ำสุด Average Max. Min.	เฉลี่ยในสัปดาห์ Weekly Mean	ค่าปกติประจำเดือน Monthly Normal
1.จ.แม่ฮ่องสอน	Mae Hongson	29.8 23.8	33.4 23.7	32.8 23.5	30.7 23.4	33.9 23.8	33.6 23.2	33.7 22.7	32.6 23.4	28.0	29.4
2.จ.เชียงใหม่	Chiangmai	31.3 22.9	32.9 22.2	31.1 22.5	30.1 22.6	31.7 23.9	32.6 22.4	34.5 23.9	32.0 22.9	27.5	28.7
3.จ.น่าน	Nan	34.8 24.0	32.8 23.1	34.5 24.2	32.1 24.1	35.1 23.2	34.9 24.5	35.6 24.5	34.3 24.0	29.2	29.3
4.จ.ลำปาง	Lampang	32.5 24.5	33.7 22.7	33.4 24.7	33.6 25.5	33.3 24.4	34.0 23.2	34.4 25.2	33.6 24.3	29.0	29.3
5.อ.แม่สะเรียง	Mae Sariang	28.5 23.5	33.3 22.8	32.0 22.5	30.0 23.2	33.2 24.0	32.0 22.1	32.0 23.9	31.6 23.1	27.4	29.6
6.จ.แพร่	Phrae	33.6 23.0	34.0 22.4	33.3 24.2	32.3 24.0	33.6 22.8	35.0 25.6	33.3 24.8	33.6 23.8	28.7	29.4
7.จ.อุตรดิตถ์	Uttaradit	33.5 23.5	33.0 24.0	32.7 24.7	31.7 24.0	33.5 24.0	34.5 24.5	34.0 24.8	33.3 24.2	28.8	30.3
8.เขื่อนภูมิพล	Bhumibol Dam	..	..	..	..	..	..	..	..	..	..
9.จ.ตาก	Tak	32.0 24.5	33.7 24.2	32.6 23.8	31.3 23.9	33.5 24.4	.. 25.4	33.5 26.3	32.8 24.6	28.7	30.3
10.จ.พิษณุโลก	Phitsanulok	28.5 24.8	30.6 24.0	34.0 24.9	34.5 24.0	33.8 25.0	35.0 25.7	35.2 25.0	33.1 24.8	29.0	30.1
11.อ.แม่สอด	Mae Sot	30.4 24.0	31.2 23.0	28.8 22.9	29.4 23.8	29.6 22.4	30.6 23.8	28.8 23.5	29.8 23.3	26.6	29.0
12.จ.เพชรบูรณ์	Phetchabun	33.8 25.2	33.8 24.0	34.2 23.4	33.4 23.0	33.3 23.3	34.0 24.7	34.5 24.8	33.9 24.1	29.0	29.5
<u>ภาคตะวันออกเฉียงเหนือ</u>	<u>Northeastern Part</u>										
1.จ.หนองคาย	Nong Khai	.. 25.5	35.1 ..	.. 24.3	34.2 24.4	35.9 20.5	33.1 25.6	.. 25.8	34.6 24.4	29.5	..
2.จ.เลย	Loei	34.2 23.6	33.4 23.7	34.7 21.6	33.9 22.0	34.7 23.7	34.0 23.3	33.6 22.9	34.1 23.0	28.6	28.4
3.จ.อุดรธานี	Udon Thani	36.0 26.6	34.5 24.5	36.0 25.4	35.0 24.9	34.9 25.7	35.3 26.0	34.5 26.0	35.2 25.6	30.4	29.4
4.จ.นครพนม	Nakhon Phanom	35.7 25.1	34.7 24.0	35.0 23.5	34.6 24.7	33.5 26.5	32.6 26.3	32.3 25.6	34.1 25.1	29.6	28.7
5.จ.สกลนคร	Sakon Nakhon	35.0 27.0	33.4 23.2	33.3 22.3	33.4 23.5	34.0 26.0	33.0 26.0	33.5 25.7	33.7 24.8	29.3	28.8
6.อ.มุกดาหาร	Mukdahan	36.0 ..	34.8 ..	34.5 ..	34.9 ..	35.5 ..	34.6 ..	33.8 ..	34.9 ..	..	29.2
7.จ.ขอนแก่น	Khon Kaen	37.0 26.8	35.5 25.8	36.7 25.4	36.7 25.2	35.7 25.8	36.8 25.9	36.5 25.1	36.4 25.7	31.1	29.6
8.จ.ร้อยเอ็ด	Roi Et	36.0 26.6	34.8 26.4	32.0 25.2	35.2 24.7	35.6 25.2	35.0 25.3	34.7 25.6	34.8 25.6	30.2	29.5
9.จ.ชัยภูมิ	Chaiyaphum	34.2 25.1	33.6 24.5	34.3 24.5	33.1 23.6	33.7 24.4	34.8 25.1	33.6 24.8	33.9 24.6	29.3	29.6
10.จ.อุบลราชธานี	Ubon Ratchathani	36.5 27.0	36.1 26.8	35.3 25.6	34.6 25.0	34.2 25.6	34.5 25.0	34.1 24.6	35.0 25.7	30.4	29.2
11.จ.สุรินทร์	Surin	34.8 22.7	32.5 23.1	33.2 22.0	34.0 22.4	34.0 22.0	33.0 22.5	32.5 23.2	33.4 22.6	28.0	29.3
12.จ.นครราชสีมา	Nakhon Ratchasima	35.4 24.2	34.4 24.1	34.9 23.7	34.0 24.0	35.2 23.7	34.9 23.8	33.4 22.1	34.6 23.7	29.2	29.2
<u>ภาคกลาง</u>	<u>Central Part</u>										
1.จ.นครสวรรค์	Nakhon Sawan	35.7 25.6	35.2 25.4	35.0 24.7	34.8 25.2	.. 24.3	35.5 24.4	33.7 24.6	35.0 24.9	30.0	30.5
2.จ.ลพบุรี	Lopburi	35.0 23.5	34.0 23.0	33.0 22.0	33.8 23.0	35.0 24.0	34.2 22.5	34.0 24.5	34.1 23.2	28.7	29.9
3.จ.สุพรรณบุรี	Suphanburi	34.5 25.6	34.9 25.6	33.8 23.0	33.3 25.4	33.9 25.1	34.7 24.7	34.7 24.9	34.3 24.9	29.6	30.4

สถานี	Station	อุณหภูมิสูงสุดและต่ำสุดเป็นองศา ซ. Max. and Min. Temperature in degree C.							เฉลี่ยสูงสุดต่ำสุด Average Max. Min.	เฉลี่ยในสัปดาห์ Weekly Mean	ค่าปกติประจำเดือน Mont Nor.
		22	23	24	25	26	27	28			
4. จ.ปราจีนบุรี	Prachinburi	34.0 26.0	31.0 24.9	32.2 23.8	33.3 24.4	32.6 24.9	32.8 25.8	32.5 25.1	32.6 25.0	28.8	29
5. จ.กาญจนบุรี	Kanchanaburi	33.4 25.0	32.7 25.6	32.1 25.0	32.7 ..	33.2 24.7	32.8 25.0	32.7 25.0	32.8 25.1	29.0	30
6. สนามบินดอนเมือง	Don Muang	35.2 27.1	32.8 24.7	32.7 25.2	33.4 25.0	33.1 25.5	33.6 26.3	33.8 25.2	33.5 25.6	29.6	29
7. กรมอุตุนิยมวิทยา	Bangkok	33.9 26.2	32.4 26.1	33.1 26.1	32.8 25.6	31.9 24.8	32.3 25.2	32.2 24.7	32.7 25.5	29.1	29
8. อ.อรัญประเทศ	Aranyaprathet	35.1 25.0	33.7 25.4	33.4 23.6	34.5 24.2	33.7 24.6	33.5 25.6	32.2 25.7	33.7 24.9	29.3	29
9. อุตุฯบางนา	Bang Na	33.6 23.8	32.7 26.0	32.4 25.7	32.6 25.6	32.6 24.6	32.3 25.4	32.3 25.2	32.6 25.2	28.9	.
อ่าวไทยฝั่งตะวันออก	**Gulf of Thailand East Coast**										
1. ป้อมพระจุลฯ	Pom Phrachun	..	..	..	..	..	..	..	..	..	.
2. จ.ชลบุรี	Chonburi	32.7 26.6	32.7 26.3	32.4 24.0	32.2 25.7	32.6 26.0	32.8 26.5	33.2 26.0	32.7 25.9	29.3	29
3. อ.สีชัง	Si Chang.	32.5 28.3	32.6 28.1	31.8 25.2	33.0 27.5	32.3 26.9	32.1 27.3	32.5 27.5	32.4 27.3	29.9	29
4. อ.สัตหีบ	Sattahip	32.4 27.9	31.2 26.5	31.0 25.7	31.0 27.2	30.7 25.7	31.0 27.1	31.0 27.1	31.2 26.7	29.0	29
5. จ.ระยอง	Rayong	33.2 29.2	.. 29.2	32.7 ..	33.0 27.9	.. 25.1	.. ..	.. ..	.. ..	..	.
6. ต.บ้านเพ	Ban Phe	.. 27.8	.. ..	30.5 ..	.. 28.0	28.4 ..	29.5 27.2	.. 26.5	.. ..	..	.
7. จ.จันทบุรี	Chanthaburi	32.2 25.0	32.0 25.9	30.5 23.8	31.5 24.0	30.5 24.8	30.6 23.2	30.8 23.3	31.2 24.3	27.8	28
8. อ.แหลมงอบ	Laem Ngop	31.8 26.0	32.6 26.4	30.0 24.4	.. 25.0	.. ..	.. ..	.. ..	.. ..	..	.
9. อ.คลองใหญ่	Khlong Yai	31.9 24.5	31.2 24.2	.. 23.9	29.6 ..	25.5 23.6	.. 23.8	28.7 ..	29.4 24.0	26.7	28
อ่าวไทยฝั่งตะวันตก	**Gulf of Thailand West Coast**										
1. อ.หัวหิน	Hua Hin	34.6 26.4	32.3 26.4	33.3 25.6	32.1 26.2	33.2 24.2	32.9 25.0	34.2 24.3	33.2 25.4	29.3	28
2. จ.ประจวบคีรีขันธ์	Prachuap Khirikhan	34.2 24.7	32.4 25.0	33.8 24.0	31.7 25.5	31.8 23.6	30.7 23.4	31.4 23.2	32.3 24.2	28.3	28
3. จ.ชุมพร	Chumphon	33.2 23.6	31.7 24.6	30.5 23.9	29.7 24.0	30.0 23.7	29.3 23.5	28.4 23.6	30.4 23.8	27.1	28
4. จ.สุราษฎร์ธานี	Bandon	34.9 24.0	34.0 24.2	32.0 23.5	32.3 24.5	32.0 24.1	30.2 22.6	32.0 23.2	32.5 23.7	28.1	28
5. จ.นครศรีธรรมราช	Nakhon Si Thammarat	34.8 24.4	32.4 24.4	31.6 24.0	33.0 24.5	33.4 26.4	31.8 24.0	29.8 23.4	32.4 24.4	28.4	28
6. จ.สงขลา	Songkhla	33.0 24.5	33.6 25.0	32.8 25.0	27.5 25.0	30.7 22.2	32.1 24.1	32.1 24.4	31.7 24.3	28.0	28
7. จ.ปัตตานี	Pattani	33.3 24.0	33.7 23.9	34.7 23.3	32.6 24.0	32.8 23.5	33.0 22.9	32.5 23.5	33.2 23.6	28.4	.
8. จ.นราธิวาส	Narathiwat	33.2 24.5	34.0 23.5	34.0 24.8	30.5 23.0	33.5 23.2	33.5 24.0	31.0 24.0	32.8 23.9	28.4	28
ภาคใต้ฝั่งตะวันตก	**Southern Thailand West Coast**										
1. จ.ระนอง	Ranong	32.0 23.9	30.3 24.5	31.4 23.3	28.8 23.0	29.3 23.7	27.8 22.8	27.0 22.0	29.5 23.3	26.4	27
2. จ.ภูเก็ต	Phuket	31.7 23.9	30.8 25.0	29.2 23.1	31.5 24.3	30.0 24.4	30.5 22.7	30.6 26.4	30.6 24.3	27.5	27
3. จ.ตรัง	Trang	32.5 24.1	32.1 24.0	30.0 23.7	33.0 22.3	27.5 24.2	32.2 23.1	31.1 23.1	31.2 23.5	27.4	28

แก้ไขเพิ่มเติมรายงานอากาศประจำสัปดาห์ฉบับที่ ๒๑/๒๕๑๐ เนื่องจากได้รับรายงานภายหลัง

Correction in weekly weather report No. **21/1967** for late report rainfall data

สถานีฝน	Station	วันที่และจำนวนน้ำฝนเป็นมิลลิเมตร Date and amount of rainfall in m.m. พฤษภาคม May							ฝนรวม ม.ม. Total m.m.	ฝนรวมตั้งแต่ 1 ม.ค. Accumulative rain-fall Since Jan.1	
		15	16	17	18	19	20	21		ฝนจริง Actual	สูง(+)ต่ำ(-)กว่าปกติ Above(+) Below(-) Normal
ภาคเหนือ	**Northern Part**										
จ.เชียงแสน	Chiangsaen						4.4	18.5	55.3		
จ.เชียงของ	Chiangkhong							6.7	21.8		
จ.แม่จัน	Mae Chan							46.2	281.0		
จ.เทิง	Theong							5.2	35.3		
จ.เวียงป่าเป้า	Wiang Pa Pao							3.0	42.5		
จ.ปาย	Pai							4.2	57.2		
จ.ฝาง	Fang							7.9	57.7		
จ.เชียงดาว	Chiangdao							6.8	84.7		
จ.ฮางดง	Hang Dong							1.1	20.7		
จ.งาว	Ngao							7.4	24.3		
จ.สบปราบ	Sop Prap							0.7	38.9		
จ.ลับแล	Lap Lae					12.6			37.5		
จ.สุโขทัย	Sukhothai							4.1	48.7	160.6	- 63.3
จ.สวรรคโลก	Sawankhalok							1.6	20.9		
จ.กงไกรลาศ	Kongkrailat						24.4		36.0		
จ.วังทอง	Wang Thong						10.4	15.0	52.4		
จ.บางกระทุ่ม	Bang Krathum						38.1	6.9	101.5		
จ.คลองขลุง	Khlong Khlung							55.2	83.3		
จ.ขาณุวรลักษบุรี	Khanu Woralakburi							2.1	69.9		
จ.บางมูลนาค	Bang Munnak							19.2	86.1		
จ.หล่มเก่า	Lom Kao							8.9	21.0		
ภาคตะวันออกเฉียงเหนือ	**Northeastern Part**										
จ.ด่านซ้าย	Dan Sai						12.5		21.8		
จ.บ้านผือ	Ban Phu						8.6		61.1		
จ.วานรนิวาส	Wanon Niwat							13.3	48.8		
จ.ชุมแพ	Chum Phae							3.8	24.2		
จ.ศรีสะเกษ	Sisaket						20.0		35.5	89.5	- 84.8

สถานีฝน	Station	วันที่และจำนวนน้ำฝนเป็นมิลลิเมตร Date and amount of rainfall in m. m. พฤษภาคม May							ฝนรวม ม.ม. Total m. m.	ฝนรวมตั้งแต่ 1 Accumulative -fall Since Ja	
		15	16	17	18	19	20	21		ฝนจริง Actual	สูง(+)ต่ กว่า Above Below Norm
98.อ.โขงเจียม	Khong Chiam				2.6		4.1		6.7		
ภาคกลาง	Central Part										
2.อ.บรรพตพิสัย	Banphot Phisai							3.2	26.3		
15.อ.อินทร์บุรี	Inburi					7.6			50.3		
43.อ.บางปะอิน	Bang Pa-in						17.5	4.1	28.5		
51.อ.สระแก้ว	Sa Kaeo							1.2	16.0		
54.จ.ปทุมธานี	Pathum Thani								44.2	232.7	- 25.
56.จ.นนทบุรี	Nonthaburi								0.0	61.3	-149.
58.จ.กาญจนบุรี	Kanchanaburi						3.6		35.2	272.6	- 2.
60.อ.ทองผาภูมิ	Thong Pha Phum					5.5	0.3		44.4		
64.อ.พนมทวน	Phanom Thuan						1.3		51.3		
66.จ.นครปฐม	Nakhon Pathom								24.1	295.0	+ 51.
68.จ.ธนบุรี	Thonburi								122.1	278.5	+127.
74.อ.ลาดกระบัง	Lat Krabang						17.1		54.8		
77.อ.บ้านโพธิ์	Ban Pho							35.9	62.0		
81.อ.ดำเนินสดวก	Damnoen Saduak							15.6	39.9		
84.อ.บางคณฑี	Bang Khonthi						37.8		50.5		
86.จ.สมุทรสาคร	Samut Sakhon							2.1	111.5	247.6	- 30.
อ่าวไทยฝั่งตะวันออก	Gulf of Thailand East Coast										
11.อ.แกลง	Klaeng							19.1	137.0		
16.อ.เขาสมิง	Khao Saming						50.0	30.9	114.9		
20.อ.คลองใหญ่	Khlong Yai							0.9	57.9	405.3	-226.
อ่าวไทยฝั่งตะวันตก	Gulf of Thailand West Coast										
7.อ.ท่าแซะ	Tha Sae					13.7	33.5		95.7		
26.อ.สะเดา	Sadao							5.4	51.0		
32.อ.เบตง	Betong							21.6	21.6		
ภาคใต้ฝั่งตะวันตก	Southern Thailand West Coast										
4.อ.ตะกั่วป่า	Takua Pa						14.7		91.3		
10.จ.กระบี่	Krabi							18.4	61.6		

สถานีฝน	Station	วันที่และจำนวนน้ำฝนเป็นมิลลิเมตร Date and amount of rainfall in m. m. พฤษภาคม May							ฝนรวม มม. Total m. m.	ฝนรวมตั้งแต่ 1 ม.ค. Accumulative rain-fall Since Jan. 1	
		15	16	17	18	19	20	21		ฝนจริง Actual	สูง(+)ต่ำ(-) กว่าปกติ Above(+) Below (-) Normal
อ.ปะเหลียน	Pa Lian						16.5	0.4	47.5		
อ.ละงู	La Ngu					28.2	22.4		74.2		

ATMOSPHERIC SCIENCES
LIBRARY
JUN 13 1967
E. S. S. A.
U. S. Dept. of Commerce

กรมอุตุนิยมวิทยา สำนักนายกรัฐมนตรี

รายงานอากาศประจำสัปดาห์ ระหว่างวันที่ ๒๙ พฤษภาคม ถึง ๔ มิถุนายน ๒๕๑๐

และ

การคาดหมายลักษณะอากาศ ระหว่างวันที่ ๕ ถึง ๑๑ มิถุนายน ๒๕๑๐

ฉบับที่ ๒๓/๒๕๑๐

พลเรือโท สนิธ เวสารัชชนันท์

อธิบดีกรมอุตุนิยมวิทยา

METEOROLOGICAL DEPARTMENT
OFFICE OF THE PRIME MINISTER
BANGKOK THAILAND

WEEKLY WEATHER REPORT

DURING THE PERIOD MAY 29 — JUNE 4, 1967

AND

WEATHER OUTLOOK

DURING JUNE 5 — 11, 1967

No. 23 / 1967

Sanit Vesa — rajananda

Vice Admiral, Director General

การคาดหมายลักษณะอากาศใน ๗ วันข้างหน้า
ตั้งแต่วันที่ ๕ - ๑๑ มิถุนายน ๒๕๑๐

ลักษณะทั่วไป

ร่องมรสุมได้เลื่อนราบประเทศจีนตอนใต้ลงมาพาดผ่านภาคเหนือและภาคตะวันออกเฉียงเหนือของประเทศไทย ซึ่งจะทำให้มีฝนตกหนาแน่นขึ้นทั่วไป มรสุมตะวันตกเฉียงใต้มีกำลังปานกลางทั่วประเทศ

ภาคเหนือ ภาคตะวันออกเฉียงเหนือ	ตลอดสัปดาห์จะมีฝนหรือฝนฟ้าคะนองเกือบทั่วไป
ภาคกลาง ภาคตะวันออก อ่าวไทยฝั่งตะวันออก	จะมีฝนหรือฝนฟ้าคะนองเป็นแห่ง ๆ แต่ในตอนปลายสัปดาห์จะมีปริมาณมากขึ้น
อ่าวไทยฝั่งตะวันตก	ตลอดสัปดาห์จะมีฝนหรือฝนฟ้าคะนองเป็นบางแห่ง
ภาคใต้ฝั่งตะวันตก	ตลอดสัปดาห์จะมีฝนเกือบทั่วไป
พระนคร และ ธนบุรี	จะมีฝนหรือฝนฟ้าคะนองเป็นบางแห่ง แต่ในตอนปลายสัปดาห์จะมีปริมาณมากขึ้น

กรมอุตุนิยมวิทยา
๕ มิ.ย. ๑๐

Weather Outlook for the next seven days
From June 5 - 11, 1967

General Situation

The monsoon trough has moved southward from Southern China to cover Northern and Northeastern parts of Thailand. This condition will cause substantial rain throughout the country. Moderate southwest monsoon prevails over the whole country.

Northern Part: Northeastern Part:	Throughout the week almost widespread rainshowers or thundershowers.
Central Part: Eastern Part: Gulf of Thailand, East Coast:	Scattered showers or thundershowers while substantial falls expected at the end of the week.
Gulf of Thailand, West Coast:	Throughout the week isolated showers or thundershowers.
Southern Thailand, West Coast:	Throughout the week almost widespread rainshowers.
Bangkok and Thonburi:	Isolated showers or thundershowers while substantial falls expected at the end of the week.

Meteorological Department
5 / 6 / 1967

สรุปลักษณะอากาศทั่วไปในรอบสัปดาห์

ตั้งแต่วันที่ ๒๙ พฤษภาคม - ๔ มิถุนายน ๒๕๑๐

๑. ในครึ่งแรกของสัปดาห์ร่องมรสุมที่มีกำลังอ่อนได้พาดผ่านตอนใต้ของประเทศจีน แล้วได้เคลื่อนต่ลงมาอยู่ตอนเหนือของประเทศไทยในตอนครึ่งหลังของสัปดาห์

๒. ตลอดสัปดาห์มีฝนเล็กน้อยถึงปานกลางเป็นแห่ง ๆ ทั่วทุกภาคของประเทศ แต่ในระยะครึ่งหลังของสัปดาห์มีฝนเกือบทั่วไปกับมีฝนหนักเป็นบางแห่งในภาคเหนือและตอนเหนือของภาคตะวันออกเฉียงเ

๓. ระหว่างสัปดาห์ ปริมาณฝนสูงสุดประจำวันที่ตรวจวัดได้ในภาคต่าง ๆ ของประเทศปรากฏดังนี้.

ภาคเหนือ	๗๗.๐ มม.	ที่ อ.เชียงคำ	จ.เชียงราย	เมื่อวันที่ ๑ มิ.ย
ภาคตะวันออกเฉียงเหนือ	๑๑๓.๘ มม.	ที่ อ.บ้านแพง	จ.นครพนม	" ๑ "
ภาคกลาง	๑๙.๕ มม.	ที่ จ.สระบุรี		" ๑ "
อ่าวไทย ฝั่งตะวันออก	๙.๓ มม.	ที่ อ.คลองใหญ่	จ.ตราด	" ๒๙ พ.ค.
อ่าวไทย ฝั่งตะวันตก	๔๔.๐ มม.	ที่ อ.หาดใหญ่	จ.สงขลา	" ๒๙ "
ภาคใต้ ฝั่งตะวันตก	๕๙.๔ มม.	ที่ จ.กระบี่		" ๒๙ "

กรมอุตุนิยมวิทยา

๕ มิ.ย.๑๐

General Situation

Period May 29 - June 4, 1967

1. The weak monsoon trough ran across the southern part of China during the first half of the week then moved southward towards north Thailand in the second half of the week.

2. Throughout the week, scattered light to moderate rainshowers fell in every part of the country. But almost widespread rains with isolated heavy falls occurred in the Northern part and the upper portion of the Northeastern part during the second half of the week.

3. During the week the daily heaviest rainfalls in various part of Thailand were as follows:-

Northern Part	77.0 mm.	at Chiangkham	on June 1.
Northeastern Part	113.8 mm.	at Ban Phaeng	" 1.
Central Part	19.5 mm.	at Saraburi	" 1.
Gulf of Thailand, East Coast	9.3 mm.	at Khlong Yai	May 29.
Gulf of Thailand, West Coast	44.0 mm.	at Hat Yai	" 29.
Southern Thailand West Coast	59.4 mm.	at Krabi	" 29.

Meteorological Department
5 / 6 / 1967

ข่าวอากาศเพื่อกสรเกษตรประจำสัปดาห์

เมื่อวันที่ ๒๙ พฤษภาคม - ๙ มิถุนายน ปรากฏว่าตลอดสัปดาห์มีฝนเล็กน้อยถึงปานกลางเป็นแห่ง ๆ ทั่วทุกภาคของประเทศ แต่ในระยะครึ่งหลังของสัปดาห์มีฝนเกือบทั่วไป กับมีฝนหนักเป็นบางแห่งในภาคเหนือและตอนเหนือของภาคตะวันออกเฉียงเหนือ

ข้อควรทราบ

เนื่องจากปรากฏว่าตั๊กแตนปีได้เกิดแพร่หลายอย่างรวดเร็วในจังหวัดสุราษฎร์ธานี และตรังทำลายพืชพันธุ์จำพวกมะพร้าว กล้วย อ้อย และถั่วต่าง ๆ เสียหายมาก และในระยะนี้อากาศยังคงร้อนอบอ้าวโดยยังมีฝนตกเป็นแห่ง ๆ เป็นระยะที่ศัตรูพืชกำลังฟักตัวเจริญได้รวดเร็ว ฉะนั้นกสิกรในจังหวัดภาคใต้และในภาคอื่น ๆ ควรระมัดระวังเตรียมการป้องกัน และถ้าพบไข่หรือตัวอ่อนของศัตรูพืชกำลังฟักตัว ณ บริเวณใดก็ให้รีบกำจัด และแจ้งเจ้าหน้าที่ปราบศัตรูพืชโดยด่วน..

กองอากาศเกษตร กรมอุตุนิยมวิทยา

๙ มิถุนายน ๒๕๑๐

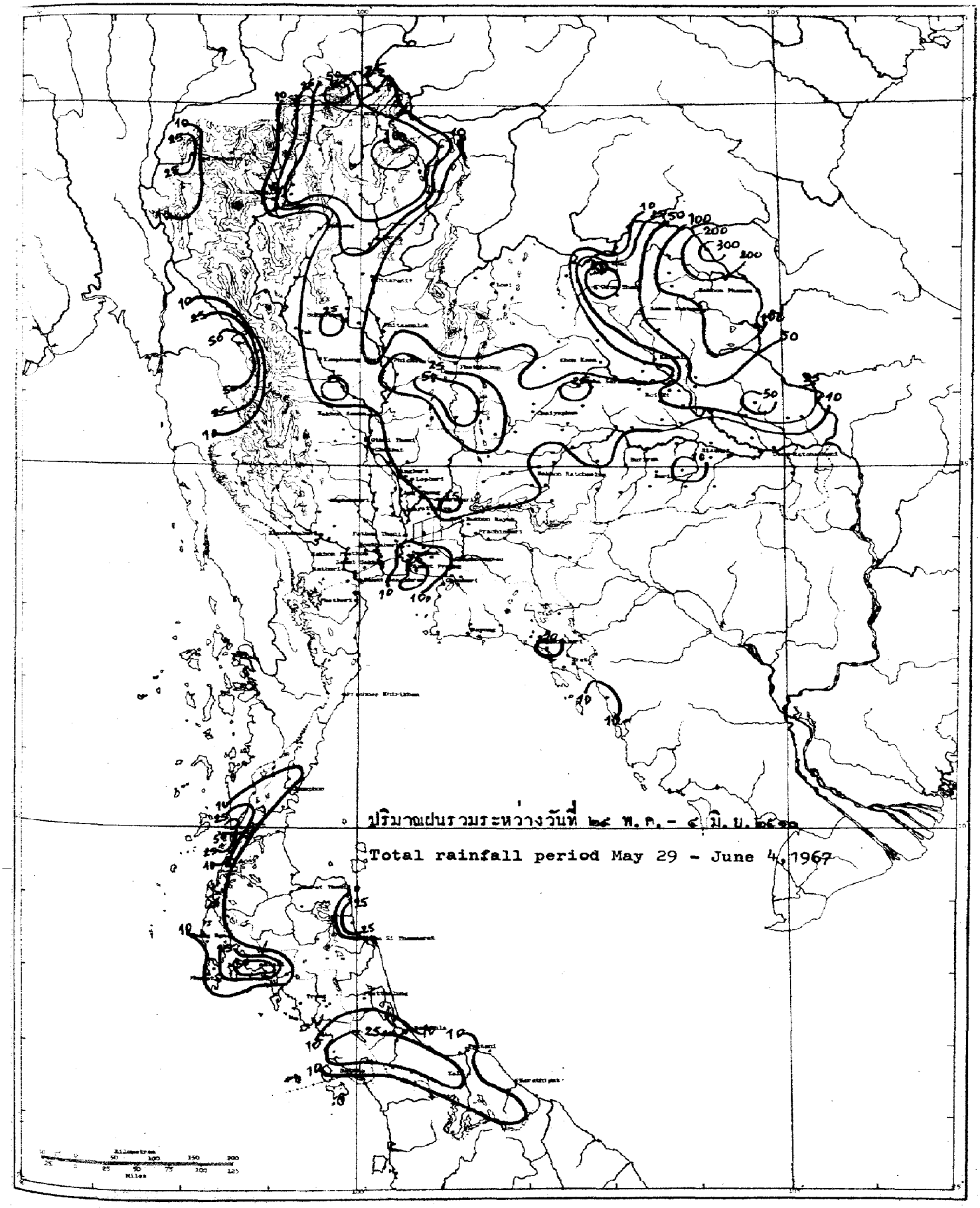
ปริมาณฝนรวมระหว่างวันที่ ๒๙ พ.ค. - ๔ มิ.ย. ๒๕๑๑
Total rainfall period May 29 - June 4, 1967

สถานีฝน	Station	วันที่และจำนวนน้ำฝนเป็นมิลลิเมตร Date and amount of rainfall in m.m. พฤษภาคม May			มิถุนายน June				ฝนรวม ม.ม. Total m.m.	ฝนรวมตั้งแต่ 1 ม.ค. Accumulative rain-fall Since Jan.1 ฝนจริง Actual	สูง(+)ต่ำ(-)กว่าปกติ Above(+) Below(-) Normal
		29	30	31	1	2	3	4			
ภาคเหนือ	Northern Part										
1.จ.เชียงราย	Chiangrai*	T	1.0	4.6	55.5	5.4	13.3	9.3	89.1	447.5	+120.6
2.อ.แม่สาย	Mae Sai	..	..	..	..	..	..	..	..		
3.อ.เชียงแสน	Chiangsaen					3.2	21.1		24.3		
4.อ.เชียงของ	Chiangkhong				25.7				25.7		
5.อ.แม่จัน	Mae Chan				40.3	31.5	53.6		125.4		
6.อ.แม่สรวย	Mae Sruai				15.7	39.6			55.3		
7.อ.เทิง	Thoeng		35.4	8.7	48.6				92.7		
8.อ.เชียงคำ	Chiangkham				77.0	42.5			119.5		
9.อ.พาน	Phan				18.7	49.3	19.5		87.5		
10.อ.เวียงป่าเป้า	Wing Pa Pao								0.0		
11.อ.พะเยา	Phayao								0.0		
12.จ.แม่ฮ่องสอน	Mae Hongson*		T	T			0.6	28.8	29.4	245.7	+ 80.6
13.อ.ปาย	Pai	6.3							6.3		
14.อ.ขุนยวม	Khun Yaum			T	4.5		18.5		23.0		
15.อ.แม่สะเรียง	Mae Sariang*	T	T	T	T	2.2			2.2	222.9	-122.8
16.จ.เชียงใหม่	Chiangmai*					3.6	4.9	0.1	8.6	157.9	-121.6
17.อ.ฝาง	Fang	T			3.0	16.9			19.9		
18.อ.เชียงดาว	Chiangdao								0.0		
19.อ.แม่แตง	Mae Taeng								0.0		
20.อ.แม่ริม	Mae Rim								0.0		
21.อ.สันทราย	San Sai	T	0.2				55.1		55.3		
22.อ.ดอยสะเก็ด	Doi Saket								0.0		
23.อ.สันกำแพง	San Kamphaeng	28.2					32.4		60.6		
24.อ.หางดง	Hang Dong			0.3	5.6		5.8		11.7		
25.อ.สารภี	Saraphi								0.0		
26.อ.สันป่าตอง	San Pa Tong								0.0		
27.อ.จอมทอง	Chom Thong								0.0		
28.อ.ฮอด	Hot								0.0		
29.จ.ลำพูน	Lamphun		4.2						4.2	..	..
30.อ.ป่าซาง	Pasang	7.9							7.9		
31.จ.ลำปาง	Lampang*	0.4	T		T		0.9	0.2	1.5	164.9	-134.0
32.อ.งาว	Ngao								0.0		
33.อ.แจ้ห่ม	Chae Hom								0.0		
34.อ.เกาะคา	Ko Kha					9.2			9.2		
35.อ.ลับปราบ	Sop Prap								0.0		
36.อ.เถิน	Thoen								0.0		
37.จ.แพร่	Phrae Airport*	T					11.3	21.0	32.3	347.1	+ 58.1
38.อ.สูงเม่น	Sung Men								0.0		
39.จ.น่าน	Nan*	T	T		0.5	21.2	0.2	28.5	50.4	354.5	+ 54.0

สถานีฝน	Station	วันที่และจำนวนน้ำฝนเป็นมิลลิเมตร Date and amount of rainfall in m.m. พฤษภาคม May			มิถุนายน June				ฝนรวม ม.ม. Total m.m.	ฝนรวมตั้งแต่ 1 ม.ค. Accumulative rain-fall Since Jan. 1 ฝนจริง Actual	สูง(+)ต่ำ(-) กว่าปกติ Above(+) Below(-) Normal
		29	30	31	1	2	3	4			
0.อ.ทุ่งช้าง	Thung Chang				34.8				34.8		
1.อ.ปัว	Pua	4.2		T	6.5	7.3			18.0		
2.อ.นาน้อย	Na Noi								0.0		
3.จ.อุตรดิตถ์	Uttaradit*								0.0	277.8	-104.2
4.อ.ลับแล	Lap Lae								0.0		
5.อ.น้ำปาด	Nam Pat								0.0		
6.จ.ตาก	Tak	..	..	..	..	..	..	..	..		
7.เขื่อนภูมิพล	Bhumibol Dam*	..	..	..	..	..	..	..	..		
8.อ.บ้านตาก	Ban Tak					4.2			4.2		
9.สนามบินตาก	Tak Airport*					0.7			0.7	151.9	- 41.8
0.อ.แม่สอด	Mae Sot*	2.9	5.8	10.2	40.3	10.2	17.2	6.3	92.9	284.6	+ 83.3
1.จ.สุโขทัย	Sukhothai	20.2					6.1		26.3	203.3	-115.0
2.อ.สวรรคโลก	Sawankhalok						T		T		
3.อ.กงไกรลาศ	Kongkrailat								0.0		
4.อ.ศรีสำโรง	Si Samrong								0.0		
5.จ.พิษณุโลก	Phitsanulok*	T	T			2.1	T		2.1	302.2	- 25.3
6.อ.พรหมพิราม	Phrom Phiram								0.0		
7.อ.วังทอง	Wang Thong	21.3							21.3		
8.อ.บางกระทุ่ม	Bang Kratum	7.4							7.4		
9.จ.กำแพงเพชร	Kamphaeng Phet								0.0	140.1	- 10.9
0.อ.คลองขลุง	Khlong Khlung								0.0		
1.อ.ขาณุวรลักษบุรี	Khanu Woralakburi	T	T		T	T	39.7		39.7		
2.จ.พิจิตร	Phichit	28.3				12.7	7.5		48.5	217.4	- 42.9
3.อ.ตะพานหิน	Taphanhin		5.6			13.1	14.9		33.6		
4.อ.บางมูลนาค	Bang Munnak					2.1	9.5		11.6		
5.จ.เพชรบูรณ์	Phetchabun*		10.4		1.1	0.3	2.1		13.9	394.3	+ 92.8
6.อ.หล่มเก่า	Lom Kao								0.0		
7.อ.หล่มสัก	Lom Sak	0.9				0.8	1.6		3.3		
8.อ.ชนแดน	Chon Daen		5.3		9.2	40.4	19.1		74.0		
9.อ.วิเชียรบุรี	Wichianburi								0.0		
ภาคตะวันออกเฉียงเหนือ	Northeastern Part										
1.จ.เลย	Loei*	0.3				1.5		3.5	5.3	269.4	-128.5
2.อ.เชียงคาน	Chiangkhan								0.0		
3.อ.ท่าลี่	Tha Li								0.0		
4.อ.ด่านซ้าย	Dan Sai	8.1							8.1		
5.อ.วังสะพุง	Wang Saphung								0.0		
6.จ.หนองคาย	Nong Khai*	13.0	T			13.3	11.0		37.3	328.8	- 67.9
7.อ.บึงกาฬ	Bung Kan								0.0		
8.อ.โพนพิสัย	Phon Phisai		3.0						3.0		
9.อ.ท่าบ่อ	Tha Bo	8.1	T						8.1		

สถานีฝน	Station	วันที่และจำนวนน้ำฝนเป็นมิลลิเมตร Date and amount of rainfall in m.m. พฤษภาคม May			มิถุนายน June				ฝนรวม ม.ม. Total m.m.	ฝนรวมตั้งแต่ 1 ม.ค. Accumulative rainfall Since Jan.1	
		29	30	31	1	2	3	4		ฝนจริง Actual	สูง(+)ต่ำ(-) กว่าปกติ Above(+) Below(-) Normal
10. จ. อุดรธานี	Udon Thani*	55.0		T		1.3	15.2	3.4	74.9	324.0	- 55.8
11. อ. บ้านผือ	Ban Phu								0.0		
12. อ. เพ็ญ	Phen	57.0							57.0		
13. อ. หนองหาร	Nong Han	25.5				8.8			34.3		
14. อ. หนองบัวลำภู	Nong Bua Lamphu								0.0		
15. จ. สกลนคร	Sakon Nakhon*	18.8	10.0	15.0	2.3	53.8	2.5		102.4	533.9	+119.2
16. อ. วานรนิวาส	Wanon Niwat	38.3		30.5		30.3	11.0		110.1		
17. อ. สว่างแดนดิน	Sawang Daen Din								0.0		
18. อ. พรรณานิคม	Phanna Nikhom	26.5		15.6		17.1	2.6		61.8		
19. จ. นครพนม	Nakhon Phanom*	7.6	2.2	25.8	6.4	56.4	9.2	62.0	169.6	627.3	+183.8
20. อ. บ้านแพง	Ban Phaeng	6.8	28.5	45.2	113.8	68.4	50.2		312.9		
21. อ. ท่าอุเทน	Tha Uten	16.0	16.2	7.1	5.2	80.5			125.0		
22. อ. นาแก	Na Kae	48.8	3.3	5.2			40.3		129.5		
23. อ. ธาตุพนม	That Phanom	9.2	0.7	1.4		95.2			106.5		
24. อ. มุกดาหาร	Mukdahan*	10.5		1.8		28.2	0.2	T	40.7	301.6	- 2.9
25. จ. ชัยภูมิ	Chaiyaphum*					9.8	8.3	1.5	19.6	279.1	- 1.8
26. อ. ภูเขียว	Phu Khieo					12.0			12.0		
27. อ. เกษตรสมบูรณ์	Kaset Sombun								0.0		
28. อ. คอนสวรรค์	Khon Sawan						14.7		14.7		
29. อ. จตุรัส	Chaturat					6.6	9.6		16.2		
30. อ. บำเหน็จณรงค์	Bamnet Narong					29.0	11.0		40.0		
31. จ. ขอนแก่น	Khon Kaen*				6.1	0.4	0.2	T	6.7	121.0	-216.3
32. อ. น้ำพอง	Nam Phong								0.0		
33. อ. ภูเวียง	Phu Wiang		1.2						1.2		
34. อ. ชุมแพ	Chum Phae						2.0		2.0		
35. อ. มัญจาคีรี	Mancha Khiri								0.0		
36. ต. ชนบท	Chonnabot				T	T			T		
37. อ. บ้านไผ่	Ban Phai				2.0	3.0			5.0		
38. อ. พล	Phon					17.5	12.6		30.1		
39. จ. มหาสารคาม	Maha Sarakham					14.7			14.7	281.9	- 30.8
40. อ. โกสุมพิสัย	Kosum Phisai		T		0.3	T			0.3		
41. อ. บรบือ	Borabu								0.0		
42. อ. พยัคฆภูมิพิสัย	Phayakphum Phisai				4.0		8.3		12.3		
43. จ. กาฬสินธุ์	Kalasin					20.3			20.3	480.5	+ 78.3
44. อ. สหัสขันธ์	Sahatkhan								0.0		
45. อ. ยางตลาด	Yang Talat				5.7				5.7		
46. อ. กันทรวิชัย	Kanthara Wichai				2.5				2.5		
47. อ. กมลาไสย	Kamalasai				3.5				3.5		
48. จ. ร้อยเอ็ด	Roi Et*	T			0.4	41.8			42.2	230.9	-145.9
49. อ. โพนทอง	Phon Thong	T			5.7	61.5			67.2		

สถานีฝน	Station	วันที่และจำนวนน้ำฝนเป็นมิลลิเมตร Date and amount of rainfall in m.m. พฤษภาคม May				มิถุนายน June			ฝนรวม มม. Total m.m.	ฝนรวมตั้งแต่ 1 ม.ค. Accumulative rain-fall Since Jan. 1 ฝนจริง Actual	สูง(+)ต่ำ(-) กว่าปกติ Above(+) Below(-) Normal
		29	30	31	1	2	3	4			
1.อ.ธวัชบุรี	Thawatburi					34.0			34.0		
1.อ.อาจสามารถ	At Samat					22.3			22.3		
2.อ.เสลภูมิ	Selaphum					31.5			31.5		
3.อ.จตุรพักตรพิมาน	Chaturaphak Phiman								0.0		
4.อ.เกษตรวิสัย	Kaset Wisai					13.4	3.2		16.6		
5.อ.พนมไพร	Phanom Phrai								0.0		
6.อ.สุวรรณภูมิ	Suwannaphum	0.6				5.6			6.2		
7.จ.นครราชสีมา	Nakhon Ratchasima*				0.2	1.2	0.1	T	1.5	281.0	- 14.9
8.อ.บัวใหญ่	Bua Yai								0.0		
9.อ.คง	Khong								0.0		
0.อ.ด่านขุนทด	Dan Khunthot								0.0		
1.อ.โนนไทย	Non Thai								0.0		
2.อ.โนนสูง	Non Sung					3.8			3.8		
3.อ.พิมาย	Phimai								0.0		
4.อ.ปากช่อง	Pak Chong	..	..	..	..	..	..	..	..		
5.อ.สีคิ้ว	Si Khiu					13.5			13.5		
6.อ.สูงเนิน	Sung Noen								0.0		
7.อ.จักราช	Chakkarat					15.3	10.5		25.8		
8.อ.ปักธงชัย	Pak Thong Chai					15.0	0.8		15.8		
9.อ.โชคชัย	Chok Chai					12.1			12.1		
70.อ.ครบุรี	Khonburi		T			T			T		
71.จ.บุรีรัมย์	Burirum								0.0	275.5	- 73.4
72.อ.พุทไธสง	Phutthai Song					4.3	0.2		4.5		
73.อ.สตึก	Satuk								0.0		
74.อ.ลำปลายมาศ	Lam Plai Mat					13.9			13.9		
75.อ.นางรอง	Nang Rong					1.4			1.4		
76.อ.ประโคนชัย	Prakhon Chai								0.0		
77.จ.สุรินทร์	Surin*	T				0.4	T	1.6	2.0	292.0	+ 20.9
78.อ.ท่าตูม	Tha Tum								0.0		
79.อ.รัตนบุรี	Rattanaburi								0.0		
80.อ.ศรีขรภูมิ	Si Khoraphum					19.5			19.5		
81.อ.ปราสาท	Prasat								0.0		
82.อ.สังขะ	Sangkha								0.0		
83.จ.ศรีสะเกษ	Sisaket								0.0	89.5	-150.9
84.อ.ราษีไศล	Rasisalai								0.0		
85.อ.อุทุมพรพิสัย	Uthumphon Phisai					0.5			0.5		
86.อ.กันทรารมย์	Kanthararom								0.0		
87.อ.ขุขันธ์	Khukhan								0.0		
88.อ.กันทราลักษณ์	Kantharalak								0.0		
89.จ.อุบลราชธานี	Ubon Ratchathani*	0.4				0.6		0.2	1.2	260.5	-108.6

สถานีฝน	Station	วันที่และจำนวนน้ำฝนเป็นมิลลิเมตร Date and amount of rainfall in m.m. พฤษภาคม May			มิถุนายน June				ฝนรวม ม.ม. Total m.m.	ฝนรวมตั้งแต่ 1 ม. Accumulative ra -fall Since Jan. ฝนจริง Actual	สูง(+)ต่ำ กว่าปกติ Above(Below(Norma
		29	30	31	1	2	3	4			
90.อ.ชานุมาน	Chanuman	35.0							35.0		
91.อ.เขมราฐ	Khemmarat	14.7				15.8			30.5		
92.อ.อำนาจเจริญ	Amnat Charoen	30.5				31.2			61.7		
93.อ.ยะโสธร	Yasothon	1.2							1.2		
94.อ.คำเขื่อนแก้ว	Kham Khuan Kaeo								0.0		
95.อ.ตระการพืชผล	Trakan Phut Phon	37.5							37.5		
96.อ.มหาชนะชัย	Maha Chana Chai					5.8			5.8		
97.อ.เขื่องใน	Khuang Nai								0.0		
98.อ.โขงเจียม	Khong Chiam	13.0							13.0		
99.อ.พิบูลมังสาหาร	Phibun Mangsahan								0.0		
100.อ.เดชอุดม	Det Udom								0.0		
<u>ภาคกลาง</u>	<u>Central Part</u>										
1.จ.นครสวรรค์	Nakhon Sawan*		3.1			T	T	2.5	5.6	220.8	- 90.8
2.อ.บรรพตพิสัย	Banphot Phisai		11.1			T	2.4		13.5		
3.อ.ลาดยาว	Lat Yao								0.0		
4.อ.ชุมแสง	Chumsaeng	T	3.0	0.2	0.2	10.2			13.6		
5.อ.พยุหคีรี	Phayuha Khiri								0.0		
6.จ.อุทัยธานี	Uthai Thani								0.0	108.5	-188.1
7.อ.หนองฉาง	Nong Chang								0.0		
8.อ.ทับทัน	Thab Than						8.4		8.4		
9.อ.หนองขาหย่าง	Nong Kha Yang								0.0		
10.อ.บ้านไร่	Ban Rai								0.0		
11.จ.ชัยนาท	Chainat								0.0	186.7	-148.5
12.อ.มโนรมย์	Manorom								0.0		
13.อ.วัดสิงห์	Wat Sing						3.4		3.4		
14.จ.สิงห์บุรี	Singburi								0.0	150.5	-107.0
15.อ.อินทรบุรี	Inburi								0.0		
16.อ.บางระจัน	Bangrachan					4.6			4.6		
17.อ.พรหมบุรี	Phromburi				2.5				2.5		
18.จ.ลพบุรี	Lopburi*				T	8.0	T	3.4	11.4	245.8	- 62.4
19.อ.บ้านหมี่	Ban Mi								0.0		
20.อ.ไชยบาดาล	Chai Badan					19.4			19.4		
21.อ.ท่าวุ้ง	Tha Wung								0.0		
22.จ.สุพรรณบุรี	Suphanburi*				T			0.6	0.6	322.1	+ 10.5
23.อ.เดิมบางนางบวช	Doembang Nangbuat				2.0				2.0		
24.อ.สามชุก	Sam Chuk								0.0		
25.อ.ศรีประจันต์	Si Prachan								0.0		
26.อ.บางปลาม้า	Bang Pla Ma								0.0		
27.อ.สองพี่น้อง	Song Phi Nong					T	T		T		
28.จ.อ่างทอง	Ang Thong								0.0	267.3	- 64.4

สถานีฝน	Station	วันที่และจำนวนน้ำฝนเป็นมิลลิเมตร Date and amount of rainfall in m.m. พฤษภาคม May			มิถุนายน June				ฝนรวม ม.ม. Total m.m.	ฝนรวมตั้งแต่ 1 ม.ค. Accumulative rain-fall Since Jan. 1 ฝนจริง Actual	สูง(+)ต่ำ(-) กว่าปกติ Above(+) Below(-) Normal
		29	30	31	1	2	3	4			
29.อ.โพธิ์ทอง	Pho Thong				T				T		
30.อ.ไชโย	Chaiyo								0.0		
31.อ.วิเศษไชยชาญ	Wiset Chaichan								0.0		
32.อ.ป่าโมก	Pa Mok								0.0		
33.จ.สระบุรี	Saraburi				19.5	15.6			35.1	318.2	- 5.9
34.อ.บ้านหมอ	Ban Mo				0.3	16.2			16.5		
35.อ.แก่งคอย	Kaeng Khoi	••	••	••	••	••	••	••	••		
36.อ.หนองแค	Nong Khae					9.6			9.6		
37.จ.พระนครศรีอยุธยา	Ayutthaya								0.0	253.0	- 48.8
38.อ.ท่าเรือ	Tha Rua		2.4		1.1	0.7			4.2		
39.อ.ผักไห่	Phak Hai								0.0		
40.อ.บางบาล	Bang Ban		4.6						4.6		
41.อ.บางไทร	Bang Sai								0.0		
42.อ.เสนา	Sena								0.0		
43.อ.บางปะอิน	Bang Pa-in								0.0		
44.จ.นครนายก	Nakhon Nayok					1.9			1.9	49	+ 43.7
45.อ.บ้านนา	Ban Na								0.0		
46.อ.ปากพลี	Pak Phli								0.0		
47.จ.ปราจีนบุรี	Prachinburi*			1.0		1.5			2.5	333.6	- 91.3
48.อ.บ้านสร้าง	Ban Sang								0.0		
49.อ.ศรีมหาโพธิ์	Si Maha Pho					2.0	4.7		6.7		
50.อ.กบินทร์บุรี	Kabinburi	3.2		T	T	4.9	0.9		9.0		
51.อ.สระแก้ว	Sa Kaeo								0.0		
52.อ.วัฒนานคร	Watthana Nakhon					4.9			4.9		
53.อ.อรัญประเทศ	Aranyaprathet*	1.3				0.5			1.8	359.6	- 62.4
54.จ.ปทุมธานี	Pathum Thani								0.0	253.4	-103.5
55.อ.ธัญบุรี	Thanyaburi			1.5		T			1.5		
56.จ.นนทบุรี	Nonthaburi								0.0	72.3	-203.1
57.อ.บางบัวทอง	Bang Bua Thong	2.2		8.9		4.5	0.4		16.0		
58.จ.กาญจนบุรี	Kanchanaburi*					0.9			0.9	297.3	- 32.2
59.อ.สังขละบุรี	Sang Khlaburi								0.0		
60.อ.ทองผาภูมิ	Thong Pha Phum	6.2							6.2		
61.อ.ไทรโยค	Sai Yok	••	••	••	••	••	••	••	••		
62.กิ่ง อ.ศรีสวัสดิ์	Si Sawat	••	••	•••	••	••	••	••	••		
63.อ.บ่อพลอย	Bo Phloi	••	••	••	••	••	••	••	••		
64.อ.พนมทวน	Phanom Thuan								0.0		
65.อ.ท่าม่วง	Tha Muang				2.3				2.3		
66.จ.นครปฐม	Nakhon Pathom					T	0.3		0.3	336.8	+ 12.6
67.อ.นครชัยศรี	Nakhon Chai Si	2.4							2.4		
68.จ.ธนบุรี (บางกอกน้อย)	Thonburi			1.6		1.8			3.4	331.1	+129.6

สถานีฝน	Station	วันที่และจำนวนน้ำฝนเป็นมิลลิเมตร Date and amount of rainfall in m.m. พฤษภาคม May			มิถุนายน June				ฝนรวม มม. Total m.m.	ฝนรวมตั้งแต่ 1 ม.ค. Accumulative rai-fall Since Jan.1	
		29	30	31	1	2	3	4		ฝนจริง Actual	สูง(+)ต่ำ(-) กว่าปกติ Above(+) Below(-) Normal
69. อ.บางขุนเทียน	Bang Khun Thian			5.3					5.3		
70. กรมอุตุนิยมวิทยา	Bangkok*	5.4		2.3		10.5	4.9	1.3	24.6	330.7	- 65.0
71. สนามบินดอนเมือง	Don Muang*	0.7		T		12.9	T	4.6	18.2	395.0	+ 23.6
72. อ.บางเขน	Bang Khen	T		10.2		16.5	3.0	7.0	36.7		
73. อ.มีนบุรี	Minburi	0.3				8.6	12.3		21.2		
74. อ.ลาดกระบัง	Lat Krabang	4.2		T					4.2		
75. อุตุฯบางนา	Bang Na*	0.1		4.5		6.3	0.4	0.2	11.5		
76. จ.ฉะเชิงเทรา	Chachoengsao								0.0	329.3	+ 36.2
77. อ.บ้านโพธิ์	Ban Pho								0.0		
78. จ.ราชบุรี	Ratburi								0.0	67.2	-159.5
79. อ.บ้านโป่ง	Ban Pong								0.0		
80. อ.โพธาราม	Photharam								0.0		
81. อ.ดำเนินสดวก	Damnoen Saduak					3.4	2.3		5.7		
82. อ.ปากท่อ	Pak Tho	2.2							2.2		
83. จ.สมุทรสงคราม	Samut Songkhram								0.0	106.3	-136.0
84. อ.บางคนที	Bang Khonthi								0.0		
85. อ.อัมพวา	Amphawa	0.4			T		T		0.4		
86. จ.สมุทรสาคร	Samut Sakhon								0.0	286.1	- 55.7
87. จ.สมุทรปราการ	Samut Prakan	1.2				17.8	8.0		27.0	391.6	+ 3.1
88. อ.พระประแดง	Phrapradaeng			6.5	T	12.3	T		18.8		
89. ป้อมพระจุลฯ	Pom Phrachun*	..	..	..	..	..	..	..	..		
90. บางปู	Bang Pu*	..	..	..	..	..	..	..	..		
91. อ.บางพลี	Bang Phli					6.4			6.4		
<u>อ่าวไทยฝั่งตะวันออก</u>	<u>Gulf of Thailand East Coast</u>										
1. จ.ชลบุรี	Chonburi*		T			T		0.2	0.2	246.6	-162.0
2. อ.พานทอง	Phan Thong								0.0		
3. อ.พนัสนิคม	Phanat Nikhom								0.0		
4. อ.บ้านบึง	Ban Bung								0.0		
5. อ.สีชัง	Si Chang*	1.6						T	1.6		
6. อ.ศรีราชา	Si Racha								0.0		
7. อ.สัตหีบ	Sattahip*	4.0				2.1			6.1	572.6	+157.1
8. จ.ระยอง	Rayong								0.0	213.4	-127.1
9. อ.บ้านค่าย	Ban Khai								0.0		
10. อ.บ้านเพ	Ban Phe*								0.0		
11. อ.แกลง	Klaeng								0.0		
12. จ.จันทบุรี	Chanthaburi*	0.6	T	T		4.9	0.6	7.1	13.2	493.0	-213.4
13. อ.โป่งน้ำร้อน	Pong Namron	..	..	..	..	..	..	..	..		
14. อ.ท่าใหม่	Tha Mai					5.3					
15. อ.มะขาม	Makham								0.0		
16. อ.ขลุง	Khlung								0.0		

สถานีฝน	Station	วันที่และจำนวนน้ำฝนเป็นมิลลิเมตร Date and amount of rainfall in m.m. พฤษภาคม May			มิถุนายน June				ฝนรวม ม.ม. Total m.m.	ฝนรวมตั้งแต่ 1 ม.ค. Accumulative rain-fall Since Jan. 1 ฝนจริง Actual	สูง(+)ต่ำ(-) กว่าปกติ Above(+) Below(-) Normal
		29	30	31	1	2	3	4			
7.จ.ตราด	Trat					3.5			3.5	674.5	-135.9
8.อ.เขาสมิง	Khao Saming								0.0		
9.อ.แหลมงอบ	Laem Ngop		8.2						8.2		
0.อ.คลองใหญ่	Khlong Yai*	9.3	1.7			5.2			16.2	771.5	-126.0
ภาคใต้ฝั่งตะวันตก	Gulf of Thailand West Coast										
1.จ.เพชรบุรี	Phetburi								0.0	251.0	+ 71.7
2.อ.บ้านแหลม	Ban Laem								0.0		
3.อ.ชะอำ	Cha Am								0.0		
4.จ.ประจวบคีรีขันธ์	Prachuap Khirikhan*	1.4	T	T	0.5	T	1.1	1.9	4.9	284.1	- 62.4
5.อ.หัวหิน	Hua Hin*	3.6	0.5				1.9	2.9	8.9	135.7	-124.1
6.จ.ชุมพร	Chumphon*	4.6	0.9		0.5	1.0	0.4	0.3	7.7	613.6	- 14.2
7.อ.ท่าแซะ	Tha Sae	9.6			7.0		4.0		20.6		
8.อ.สวี	Sawi		7.8						7.8		
9.อ.หลังสวน	Lang Suan								0.0		
10.จ.สุราษฎร์ธานี	Bandon*				2.8			1.1	3.9	776.7	+385.9
11.อ.ไชยา	Chaiya								0.0		
12.อ.พุนพิน	Phun Phin								0.0		
13.อ.บ้านนาสาร	Ban Nasan			9.4					9.4		
14.จ.นครศรีธรรมราช	Nakhon Si Thammarat*	T			7.8			T	7.8	1140.5	+333.3
15.อ.สิชล	Sichon								0.0		
16.อ.ท่าศาลา	Tha Sala	24.8							24.8		
17.อ.ฉวาง	Chawang								0.0		
18.อ.ทุ่งสง	Thun Song				3.8	T			3.8		
19.อ.ร่อนพิบูลย์	Ron Phibun								0.0		
20.อ.ปากพนัง	Pak Phanang								0.0		
21.จ.พัทลุง	Phatthalung								0.0	880.6	+332.1
22.อ.เขาไชยสน	Khao Chai Son	18.3							18.3		
23.จ.สงขลา	Songkhla*	6.2		4.8					11.0	648.6	+230.6
24.อ.รัตภูมิ	Rattaphum								0.0		
25.อ.หาดใหญ่	Hat Yai	44.0							44.0		
26.อ.สะเดา	Sadao								0.0		
27.จ.ปัตตานี	Pattani*	14.4			7.4	T			21.8	824.8	+577.4
28.อ.หนองจิก	Nong Chik								0.0		
29.อ.ยะหริ่ง	Yaring				2.5				2.5		
30.อ.ปะนาเระ	Panare	1.5			1.7				3.2		
31.จ.ยะลา	Yala								0.0	..	..
32.อ.เบตง	Be Tong								0.0		
33.จ.นราธิวาส	Narathiwat*							5.3	5.3	1212.5	+375.8
34.อ.ยี่งอ	Yi Ngo								0.0		
35.อ.ระแงะ	Ra Ngae			22.5					22.5		

สถานีฝน	Station	วันที่และจำนวนน้ำฝนเป็นมิลลิเมตร Date and amount of rainfall in m.m. พฤษภาคม May			มิถุนายน June				ฝนรวม ม.ม. Total m.m.	ฝนรวมตั้งแต่ 1 ม. Accumulative rainfall Since Jan. ฝนจริง Actual	สูง(+)ต่ำ(-) กว่าปกติ Above(+) Below(-) Normal
		29	30	31	1	2	3	4			
36. อ.ตากใบ	Tak Bai								0.0		
ภาคใต้ฝั่งตะวันตก	Southern Thailand West Coast										
1. จ.ระนอง	Ranong*	28.8	6.5	14.2	2.1	6.5	14.1	2.6	74.8	983.6	+ 37.3
2. อ.กระบุรี	Kraburi				11.7				11.7		
3. จ.พังงา	Phang Nga		0.6	3.4	3.5		3.0		10.5	647.7	- 52.0
4. อ.ตะกั่วป่า	Takua Pa			4.5	3.8	4.7			13.0		
5. อ.ท้ายเหมือง	Thai Muang		0.4		0.2	0.1			0.7		
6. อ.ตะกั่วทุ่ง	Takua Thung		7.4	7.1	15.2				29.7		
7. จ.ภูเก็ต	Phuket*	..	..	..	..	..	..	..	..		
8. สนามบินภูเก็ต	Phuket Airport*	8.9	0.3	3.3	0.3	1.6			14.4	553.7	- 54.2
9. อ.ถลาง	Thalang	..	..	..	..	..	..	..	..		
10. จ.กระบี่	Krabi	59.4			T				59.4	..	..
11. อ.คลองท่อม	Khlong Thom	4.4			8.2				12.6		
12. จ.ตรัง	Trang								0.0		
13. สนามบินตรัง	Trang Airport*	1.5			0.2			3.0	4.7	644.9	+ 34.2
14. อ.สิเกา	Si Kao				7.0				7.0		
15. อ.ย่านตาขาว	Yan Ta Khao								0.0		
16. อ.ปะเหลียน	Pa Lian		T						T		
17. จ.สตูล	Satun								0.0	591.4	-131.8
18. อ.ละงู	La Ngu	2.9	25.9						28.8		

หมายเหตุ			Remark		
	ช่องว่าง	ไม่มีรายงานฝนตก		Blank	No report
	*	สถานีตรวจอากาศ		*	Synoptic Station
	T	ฝนเล็กน้อยวัดไม่ได้		T	Trace
	..	ไม่มีรายงาน		..	No report

อุณหภูมิสูงสุดและต่ำสุดประจำวันที่ ๒๙ พฤษภาคม – ๔ มิถุนายน ๒๕๑๐

Daily Max. and Min. Temperature May 29 – June 4, 1967

สถานี	Station	อุณหภูมิสูงสุดและต่ำสุดเป็นองศา ซ. Max. and Min. Temperature in degree C.							เฉลี่ยสูงสุด ต่ำสุด Average Max. Min.	เฉลี่ยในสัปดาห์ Weekly Mean	ค่าปกติประจำเดือน Monthly Normal
		29	30	31	1	2	3	4			
ภาคเหนือ	Northern Part										
1. จ.เชียงราย	Chiangrai	33.0 23.6	33.0 24.0	33.2 23.2	33.7 23.2	34.0 21.4	32.8 21.6	31.3 22.0	33.0 22.7	27.9	27.5
2. อ.ฝาง	Fang	..	..	..	..	..	..	..	..	..	...

สถานี	Station	อุณหภูมิสูงสุดและต่ำสุดเป็นองศา ซ. Max. and Min. Temperature in degree C. 29	30	31	1	2	3	4	เฉลี่ยสูงสุด ต่ำสุด Average Max. Min.	เฉลี่ยในสัปดาห์ Weekly Mean	ค่าปกติประจำเดือน Monthly Normal
.จ.แม่ฮ่องสอน	Mae Hongson	34.4 24.2	33.1 25.0	35.5 24.9	39.4 24.9	38.0 25.5	35.0 24.7	33.0 23.6	35.5 24.7	30.1	27.4
.จ.เชียงใหม่	Chiangmai	33.9 23.4	34.5 24.3	33.0 23.5	34.3 24.0	34.7 24.8	33.4 24.7	33.2 21.9	33.9 23.8	28.9	27.9
.จ.น่าน	Nan	34.5 24.8	31.8 24.8	35.4 23.6	36.4 24.3	32.7 25.3	32.8 22.8	33.0 24.6	33.8 24.3	29.1	28.6
.จ.ลำปาง	Lampang	34.0 24.8	35.0 24.2	34.2 24.2	.. 24.7	36.3 25.1	35.7 24.9	35.0 23.6	35.0 24.5	29.8	28.3
.จ.แม่สะเรียง	Mae Sariang	32.3 24.7	32.2 24.6	30.4 24.1	33.0 23.4	33.5 24.0	31.7 24.2	32.5 24.5	32.2 24.2	28.2	27.5
.จ.แพร่	Phrae	34.3 24.1	34.7 23.6	34.5 23.6	35.3 23.7	35.3 ..	33.7 24.6	32.8 23.9	34.4 23.7	29.1	28.0
.จ.อุตรดิตถ์	Uttaradit	33.9 25.0	35.2 23.5	34.3 23.7	35.3 24.1	36.1 24.0	34.9 24.3	34.5 24.5	34.9 24.2	29.6	29.0
.เขื่อนภูมิพล	Bhumibol Dam	..	..	..	..	..	..	..	..	..	..
.จ.ตาก	Tak	34.1 25.5	32.7 23.7	32.3 26.2	33.5 26.5	33.6 27.0	31.6 26.6	31.9 26.9	32.8 26.1	29.5	28.2
.จ.พิษณุโลก	Phitsanulok	33.8 24.4	34.2 25.3	34.7 25.3	34.8 26.4	34.3 25.0	34.4 24.6	33.7 24.9	34.3 25.1	29.7	29.0
.อ.แม่สอด	Mae Sot	31.1 23.0	28.0 22.7	28.6 22.7	30.0 22.8	28.1 23.4	25.3 23.9	27.4 23.5	28.4 23.1	25.8	27.1
.จ.เพชรบูรณ์	Phetchabun	33.3 23.5	33.8 25.1	33.4 23.8	33.4 23.9	33.3 24.2	33.2 23.7	32.5 23.6	33.3 24.0	28.7	28.1
ภาคตะวันออกเฉียงเหนือ	Northeastern Part										
.จ.หนองคาย	Nong Khai	.. 24.9	33.5 ..	34.7 24.7	33.1 24.0	33.0 25.4	33.4 24.8	.. 24.9	33.5 24.8	29.2	..
.จ.เลย	Loei	32.0 24.3	32.8 24.1	35.4 23.6	34.4 23.2	36.6 22.9	35.7 23.6	34.6 22.3	34.5 23.4	29.0	27.9
.จ.อุดรธานี	Udon Thani	31.3 24.5	32.5 22.6	35.0 25.9	33.8 24.9	34.5 26.2	35.4 24.5	33.8 24.5	33.8 24.7	29.3	28.9
.จ.นครพนม	Nakhon Phanom	30.2 23.9	31.8 24.0	33.7 24.0	.. 22.2	30.7 25.4	28.3 23.1	29.3 23.2	30.7 23.7	27.2	27.8
.จ.สกลนคร	Sakon Nakhon	31.3 25.4	30.4 24.0	33.9 25.0	32.2 23.1	32.2 25.7	31.4 22.5	31.5 24.7	31.8 24.3	28.1	28.4
.อ.มุกดาหาร	Mukdahan	32.6 ..	32.7 ..	34.2 ..	33.0 ..	33.0 ..	31.5 ..	32.0 ..	32.7 ..	..	28.3
.จ.ขอนแก่น	Khon Kaen	35.1 26.5	35.7 27.0	36.5 26.3	35.8 26.9	36.7 25.9	34.5 25.4	34.9 25.5	35.6 26.2	30.9	28.9
.จ.ร้อยเอ็ด	Roi Et	34.1 24.7	34.0 26.0	34.9 26.2	34.2 26.8	35.0 26.5	32.7 23.9	32.7 25.0	33.9 25.6	29.8	28.9
.จ.ชัยภูมิ	Chaiyaphum	32.8 25.2	34.1 24.9	34.0 24.8	33.8 24.9	30.4 25.2	31.6 23.9	31.2 23.6	32.6 24.6	28.6	28.4
.จ.อุบลราชธานี	Ubon Ratchathani	31.2 24.4	34.4 25.1	33.8 26.2	34.4 26.6	33.4 27.1	33.7 26.0	33.2 26.4	33.4 26.0	29.7	28.4
.จ.สุรินทร์	Surin	31.2 23.0	34.0 23.0	34.0 23.2	33.0 23.0	32.6 24.3	32.0 23.5	32.0 23.5	32.7 23.4	28.1	28.6
.จ.นครราชสีมา	Nakhon Ratchasima	33.8 24.1	33.8 23.4	34.5 23.1	33.3 23.3	34.6 24.3	34.7 24.0	33.2 23.7	34.0 23.7	28.9	28.6
ภาคกลาง	Central Part										
.จ.นครสวรรค์	Nakhon Sawan	33.9 24.2	35.6 24.8	35.1 24.4	34.4 25.8	35.8 26.3	34.0 25.5	34.3 24.3	34.7 25.0	29.9	29.6
.จ.ลพบุรี	Lopburi	33.5 22.5	34.5 22.3	35.8 21.9	35.0 23.0	34.5 23.5	32.5 23.0	33.8 23.0	34.2 22.7	28.5	28.9
.จ.สุพรรณบุรี	Suphanburi	34.2 24.9	34.9 24.6	35.2 24.9	35.7 25.3	34.5 26.0	32.1 25.7	33.1 25.5	34.2 25.3	29.8	29.5

สถานี	Station	อุณหภูมิสูงสุดและต่ำสุดเป็นองศา ซ. Max. and Min. Temperature in degree C.							เฉลี่ยสูงสุด ต่ำสุด Average Max. Min.	เฉลี่ยในสัปดาห์ Weekly Mean	ค่าป ประจำ Mont Norm
		29	30	31	1	2	3	4			
4. จ. ปราจีนบุรี	Prachinburi	33.4 26.0	33.8 26.1	35.0 25.1	34.4 25.4	33.0 26.0	32.2 25.5	33.0 25.1	33.5 25.6	29.6	28
5. จ. กาญจนบุรี	Kanchanaburi	.. 23.4	34.8 24.8	34.4 ..	33.6 24.6	32.4 ..	31.0 24.7	29.9 24.7	32.7 24.4	28.6	28
6. สนามบินดอนเมือง	Don Muang	33.2 26.0	34.6 26.2	35.5 25.6	35.5 25.0	32.0 26.7	31.4 26.4	32.1 25.9	33.5 26.0	29.8	29
7. กรมอุตุนิยมวิทยา	Bangkok	32.5 25.9	32.8 26.1	33.9 25.3	33.1 25.0	32.1 26.8	31.8 26.4	32.2 25.2	32.6 25.8	29.2	28
8. อ. อรัญประเทศ	Aranyaprathet	32.9 25.6	34.7 25.4	33.5 ..	34.3 25.6	32.9 25.6	32.6 25.0	33.6 25.0	33.5 25.4	29.5	28
9. อุตุฯบางนา	Bang Na	32.5 25.4	33.0 26.0	33.2 25.2	32.9 24.8	32.2 26.7	31.8 27.0	32.4 26.0	32.6 25.9	29.3	.
<u>อ่าวไทยฝั่งตะวันออก</u>	<u>Gulf of Thailand East Coast</u>										
1. ป้อมพระจุลฯ	Pom Phrachun	..	..	..	..	..	..	..	..	..	.
2. จ. ชลบุรี	Chonburi	33.3 26.5	33.8 26.5	34.0 26.6	33.6 27.0	33.5 27.4	32.4 27.8	32.4 27.7	33.3 27.1	30.2	29
3. อ. สีชัง	Si Chang.	32.2 27.4	32.9 27.8	32.8 28.0	33.0 27.9	33.1 24.4	31.5 28.0	31.7 27.7	32.5 27.3	29.9	29
4. อ. สัตหีบ	Sattahip	30.0 27.3	31.5 27.9	31.9 27.1	31.2 27.7	30.5 27.7	29.4 27.2	30.6 26.6	30.7 27.4	29.1	29
5. จ. ระยอง	Rayong	33.0 28.2	32.8 28.7	32.5 28.2	.. 28.3	30.8 ..	.. 28.2	.. ..	32.3 28.3	30.3	.
6. ต. บ้านเพ	Ban Phe	30.0 27.2	30.6 27.2	30.5 26.8	29.0 27.5	.. 27.6	.. 27.2	.. ..	30.0 27.3	28.7	.
7. จ. จันทบุรี	Chanthaburi	30.7 25.5	32.6 25.2	31.2 26.0	31.5 27.5	30.1 27.6	30.5 26.5	30.5 26.5	31.0 26.4	28.7	27
8. อ. แหลมงอบ	Laem Ngop	.. ..	32.4 ..	31.7 26.0	32.0 28.0	.. 28.4	.. ..	.. ..	.. ..	..	.
9. อ. คลองใหญ่	Khlong Yai	30.7 26.7	.. 23.8	31.7 ..	31.6 28.0	31.9 28.3	.. 26.4	31.3 27.2	31.4 26.7	29.1	27
<u>อ่าวไทยฝั่งตะวันตก</u>	<u>Gulf of Thailand West Coast</u>										
1. อ. หัวหิน	Hua Hin	33.7 24.5	32.9 25.3	36.0 25.5	35.4 24.5	32.5 26.4	31.8 26.7	31.5 25.2	33.4 25.4	29.4	28
2. จ. ประจวบคีรีขันธ์	Prachuap Khirikhan	33.0 24.6	33.8 24.7	33.5 24.2	34.2 24.8	32.4 24.4	32.3 26.2	31.7 23.4	33.0 24.6	28.8	28
3. จ. ชุมพร	Chumphon	31.2 23.5	32.4 24.0	32.7 23.3	31.7 24.8	31.7 24.3	31.5 25.0	32.7 24.6	32.0 24.1	28.1	27
4. จ. สุราษฎร์ธานี	Bandon	32.4 22.6	34.0 24.0	34.1 23.6	33.0 24.2	33.2 24.0	33.0 23.8	34.0 24.0	33.4 23.7	28.6	28
5. จ. นครศรีธรรมราช	Nakhon Si Thammarat	33.0 24.2	34.2 24.2	34.4 24.0	33.8 24.2	33.2 24.0	34.0 24.7	33.0 24.5	33.7 24.3	29.0	28
6. จ. สงขลา	Songkhla	31.5 25.1	33.6 23.7	33.0 24.0	34.0 24.5	33.0 24.5	32.6 24.0	34.5 22.5	33.2 24.0	28.6	28
7. จ. ปัตตานี	Pattani	.. 24.5	34.5 23.5	.. 23.0	33.0 23.7	34.5 23.5	34.5 22.9	34.7 22.5	34.2 23.4	28.8	..
8. จ. นราธิวาส	Narathiwat	33.2 24.0	34.0 24.5	34.0 24.5	35.0 23.0	36.0 23.5	.. 22.8	34.0 24.0	34.4 23.8	29.1	27
<u>ภาคใต้ฝั่งตะวันตก</u>	<u>Southern Thailand West Coast</u>										
1. จ. ระนอง	Ranong	29.0 23.9	31.4 23.0	31.8 22.4	31.3 24.3	31.5 24.4	31.5 24.7	29.9 23.6	30.9 23.8	27.4	26
2. จ. ภูเก็ต	Phuket	.. 25.4	32.0 24.5	31.4 26.2	31.4 24.7	31.6 23.2	34.0 27.2	32.0 27.1	32.1 25.5	28.8	27
3. จ. ตรัง	Trang	32.1 23.0	34.1 24.3	33.1 23.9	32.9 23.7	33.0 23.8	32.7 22.5	33.0 22.5	33.0 23.4	28.2	27

แก้ไขเพิ่มเติมรายงานอากาศประจำสัปดาห์ฉบับที่ ๒๒/๒๕๑๐ เนื่องจากได้รับรายงานภายหลัง

Correction in weekly weather report No. 22/1967 for late report rainfall data

สถานีฝน	Station	วันที่และจำนวนน้ำฝนเป็นมิลลิเมตร Date and amount of rainfall in m.m. พฤษภาคม May							ฝนรวม ม.ม. Total m.m.	ฝนรวมตั้งแต่ 1 ม.ค. Accumulative rain-fall Since Jan. 1	
		22	23	24	25	26	27	28		ฝนจริง Actual	สูง(+)ต่ำ(-) กว่าปกติ Above(+) Below(-) Normal
ภาคเหนือ	**Northern Part**										
5.จ.แม่จัน	Mae Chan							59.2	78.6		
6.จ.ขุนยวม	Khun Yuam						15.0	T	99.5		
7.จ.ฝาง	Fang						8.1		22.8		
1.จ.สันทราย	San Sai						T	0.7	23.7		
2.จ.ดอยสะเก็ด	Doi Saket							1.9	30.6		
4.จ.ฮางดง	Hang Dong					13.1			26.3		
3.จ.ฮอด	Hot				10.0			3.4	22.9		
9.จ.ลำพูน	Lamphun							25.8	52.5		
0.จ.ป่าซาง	Pasang							10.0	12.0		
5.จ.สบปราบ	Sop Prap							12.2	32.0		
6.จ.เถิน	Thoen							6.6	23.8		
7.จ.วังทอง	Wang Thong							7.7	12.1		
8.จ.บางกระทุ่ม	Bang Krathum							2.5	28.8		
9.จ.กำแพงเพชร	Kamphaeng Phet							5.4	36.1	140.1	+ 17.0
0.จ.คลองขลุง	Khlong Khlung							7.5	12.9		
1.จ.ขาณุวรลักษบุรี	Khanu Woralakburi							18.7	54.4		
6.จ.หล่มเก่า	Lom Kao							3.4	17.9		
7.จ.หล่มสัก	Lom Sak							16.3	30.7		
ภาคตะวันออกเฉียงเหนือ	**Northeastern Part**										
4.จ.ด่านซ้าย	Dan Sai							8.2	8.2		
9.จ.ท่าบ่อ	Tha Bo							0.8	4.2		
1.จ.บ้านผือ	Ban Phu							7.3	7.3		
3.จ.หนองหาร	Nong Han							105.7	131.3		
0.จ.บ้านแพง	Ban Phaeng							37.8	52.8		
1.จ.ท่าอุเทน	Tha Uten							17.4	44.7		
2.จ.พยัคฆภูมิพิสัย	Phayakphum Phisai							1.6	3.6		
7.กมลาไสย	Kamalasai							1.4	1.4		

สถานีฝน	Station	วันที่และจำนวนน้ำฝนเป็นมิลลิเมตร Date and amount of rainfall in m.m. พฤษภาคม May							ฝนรวม ม.ม. Total m.m.	ฝนรวมตั้งแต่ 1 ม. Accumulative ra-fall Since Jan.	
		22	23	24	25	26	27	28		ฝนจริง Actual	สูง(+)ต่ำกว่าปก Above(Below (Norma
51.อ.อาจสามารถ	At Samat							5.2	20.7		
53.อ.จตุรพักตรพิมาน	Chaturapak Phiman							3.0	17.0		
54.อ.เกษตรวิสัย	Kaset Wisai							13.2	28.4		
56.อ.สุวรรณภูมิ	Suwannaphum							7.1	14.4		
68.อ.ปักธงไชย	Pak Thong Chai							7.4	9.0		
72.อ.พุทไธสง	Phutthai Song							1.8	1.9		
85.อ.อุทุมพรพิสัย	Uthumphon Phisai							1.1	15.6		
86.อ.กันทรารมย์	Kanthararom							7.8	9.3		
91.อ.เขมราฐ	Khemmarat							12.0	12.0		
93.อ.ยะโสธร	Yasothon							7.8	50.1		
95.อ.ตระการพืชผล	Trakan Phut Phon							11.5	17.1		
96.อ.มหาชนะชัย	Maha Chana Chai						10.7	2.2	40.4		
97.อ.เขื่องใน	Khuang Nai							7.0	15.5		
98.อ.โขงเจียม	Khong Chiam							29.1	36.9		
99.อ.พิบูลมังษาหาร	Phibun Mangsahan							93.2	138.5		
109.อ.เดชอุดม	Det Udom							27.6	60.2		
<u>ภาคกลาง</u>	<u>Central Part</u>										
2.อ.บรรพตพิสัย	Banphot Phisai							13.5	18.0		
4.อ.ชุมแสง	Chumsaeng							5.2	56.2		
5.อ.พยุหคีรี	Phayuha Khiri							12.8	52.7		
6.จ.อุทัยธานี	Uthai Thani							3.8	6.5	108.5	-170.6
8.อ.ทับทัน	Thab Than							2.5	33.0		
11.จ.ชัยนาท	Chainat						0.4		20.8	186.7	-115.0
12.อ.มโนรมย์	Manorom							9.7	41.9		
13.อ.วัดสิงห์	Wat Sing							36.9	64.6		
14.จ.สิงห์บุรี	Singburi							9.4	32.9	150.5	- 92.1
16.อ.บางระจัน	Bangrachan							4.5	46.2		
19.อ.บ้านหมี่	Ban Mi							10.0	14.0		
20.อ.ชัยบาดาล	Chai Badan							27.1	64.9		

สถานีฝน	Station	วันที่และจำนวนน้ำฝนเป็นมิลลิเมตร Date and amount of rainfall in m.m. พฤษภาคม May							ฝนรวม มม. Total m.m.	ฝนรวมตั้งแต่ 1 ม.ค. Accumulative rain-fall Since Jan. 1	
		22	23	24	25	26	27	28		ฝนจริง Actual	สูง(+) ต่ำ(-) กว่าปกติ Above(+) Below(-) Normal
.อ.สองพี่น้อง	Song Phi Nong							13.3	26.1		
.จ.อ่างทอง	Angthong							6.5	90.5	267.3	- 38.9
.อ.ป่าโมก	Pa Mok							4.6	4.6		
.อ.บ้านหมอ	Ban Mo							4.3	78.7		
.จ.พระนครศรีอยุธยา	Ayutthaya							6.1	46.6	253.0	- 7.3
.อ.ท่าเรือ	Tha Rua							1.6	87.1		
.อ.ผักไห่	Phak Hai							9.8	55.6		
.อ.บางบาล	Bang Ban						25.4	8.2	49.3		
.อ.บางไทร	Bang Sai				2.5				11.2		
.อ.บางปะอิน	Bang Pa-in					4.1		3.9	17.7		
.อ.กบินทร์บุรี	Kabinburi							0.5	16.6		
.จ.นครปฐม	Nakhon Pathom							2.0	41.5	336.5	+ 53.7
.จ.ธนบุรี	Thonburi					16.4			49.2	327.7	+162.3
.อ.บ้านโป่ง	Ban Pong							0.9	4.5		
.อ.ดำเนินสดวก	Damnoen Saduak							2.5	77.0		
.อ.ปากท่อ	Pak Tho							17.1	34.0		
.จ.สมุทรสงคราม	Samut Songkhram							5.3	31.6	106.3	-117.2
.อ.บางคนที	Bang Khonthi						16.6		36.7		
.อ.อัมพวา	Amphawa							0.8	30.0		
ทไทยฝั่งตะวันออก	Gulf of Thailand East Coast										
.อ.มะขาม	Makham						0.9		89.9		
.จ.ตราด	Trat							21.5	192.9	671.0	- 54.5
.อ.เขาสมิง	Khao Saming					25.0	27.4	T	175.0		
.อ.แหลมงอบ	Laem Ngop						13.6	26.4	97.2		
.อ.คลองใหญ่	Khlong Yai							1.9	345.0	749.4	- 11.6
ทไทยฝั่งตะวันตก	Gulf of Thailand West Coast										
.อ.บ้านแหลม	Ban Laem							0.1	82.7		
.อ.ท่าแซะ	Tha Sae							12.5	60.6		
.อ.สวี	Sawi							27.5	58.3		

สถานีฝน	Station	วันที่และจำนวนน้ำฝนเป็นมิลลิเมตร Date and amount of rainfall in m.m. พฤษภาคม May							ฝนรวม มม. Total m.m.	ฝนรวมตั้งแต่ 1 Accumulative -fall Since Ja	
		22	23	24	25	26	27	28		ฝนจริง Actual	สูง(+) กว่า Abov. Below Norm
9.อ.หลังสวน	Lang Suan							50.0	132.6		
11.อ.ไชยา	Chaiya							57.4	154.1		
12.อ.พุนพิน	Phun Phin							67.8	83.0		
13.อ.บ้านนาสาร	Ban Nasan							92.3	130.0		
16.อ.ท่าศาลา	Tha Sala							34.5	34.5		
17.อ.ฉวาง	Chawang							23.5	58.2		
18.อ.ทุ่งสง	Thung Song							5.3	75.0		
22.อ.เขาไชยสน	Khao Chai Son							4.3	21.3		
24.อ.รัตตภูมิ	Rattaphum					8.7		9.8	18.5		
29.อ.ยะหริ่ง	Yaring						1.3		29.4		
30.อ.ปะนาเระ	Panare							18.3	45.3		
31.จ.ยะลา	Yala							35.4	35.4		
35.อ.ระแงะ	Ra Ngae							3.2	24.7		
<u>ภาคใต้ฝั่งตะวันตก</u>	<u>Southern Thailand West Coast</u>										
2.อ.กระบุรี	Kraburi							28.2	118.4		
3.จ.พังงา	Phang Nga							25.1	147.8	637.2	+ 6.
4.อ.ตะกั่วป่า	Takua Pa							59.4	104.0		
5.อ.ท้ายเหมือง	Thai Muang							11.3	93.2		
6.อ.ตะกั่วทุ่ง	Takua Thung					23.1	9.2	29.0	95.4		
9.อ.ถลาง	Thalang					33.0			104.0		
10.จ.กระบี่	Krabi							43.5	84.4		
11.อ.คลองท่อม	Khlong Thom						15.6	22.5	77.6		
12.จ.ตรัง	Trang							31.6	86.5		
14.อ.สิเกา	Si Kao					12.7	T		25.4		
15.อ.ย่านตาขาว	Yan Ta Khao							1.1	83.4		

กรมอุตุนิยมวิทยา สำนักนายกรัฐมนตรี

รายงานอากาศประจำสัปดาห์ ระหว่างวันที่ ๕ ถึง ๑๑ มิถุนายน ๒๕๑๐

และ

การคาดหมายลักษณะอากาศ ระหว่างวันที่ ๑๒ ถึง ๑๘ มิถุนายน ๒๕๑๐

ฉบับที่ ๒๔/๒๕๑๐

พลเรือโท สนิธ เวสารัชชนันท์

อธิบดีกรมอุตุนิยมวิทยา

METEOROLOGICAL DEPARTMENT
OFFICE OF THE PRIME MINISTER

BANGKOK THAILAND

WEEKLY WEATHER REPORT

DURING THE PERIOD JUNE 5 — 11, 1967

AND

WEATHER OUTLOOK

DURING JUNE 12 — 18, 1967

No. 24 / 1967

Sanit Vesa — rajananda

Vice Admiral, Director General

ATMOSPHERIC SCIENCES
LIBRARY
JUN 1 0 1967
E. S. S. A.
U. S. Dept. of Commerce

การคาดหมายลักษณะอากาศใน ๗ วันข้างหน้า
ตั้งแต่วันที่ ๑๒ - ๑๘ มิถุนายน ๒๕๑๐

ลักษณะทั่วไป

ร่องมรสุมซึ่งพาดผ่านภาคเหนือและภาคตะวันออกเฉียงเหนือของประเทศไทยมีกำลังอ่อนลง มรสุมตะวันตกเฉียงใต้มีกำลังอ่อนในครึ่งแรกของสัปดาห์ แต่จะมีกำลังแรงขึ้นในครึ่งหลังของสัปดาห์

ภาคเหนือ ภาคตะวันออกเฉียงเหนือ	ตลอดสัปดาห์จะมีฝนหรือฝนฟ้าคะนองเป็นแห่ง ๆ ปริมาณฝน-โดยทั่วไปน้อยกว่าสัปดาห์ที่แล้ว
ภาคกลาง ภาคตะวันออก อ่าวไทยฝั่งตะวันออก	จะมีฝนหรือฝนฟ้าคะนองเป็นบางแห่งในระยะครึ่งแรกของสัปดาห์ ส่วนในระยะครึ่งหลังของสัปดาห์จะมีฝนมากขึ้น
อ่าวไทยฝั่งตะวันตก	จะมีฝนหรือฝนฟ้าคะนองเป็นบางแห่งในระยะครึ่งแรกของสัปดาห์ แต่ฝนจะมากขึ้นในครึ่งหลังของสัปดาห์
ภาคใต้ฝั่งตะวันตก	ตลอดสัปดาห์จะมีฝนเกือบทั่วไป
พระนคร และ ธนบุรี	จะมีฝนหรือฝนฟ้าคะนองเล็กน้อยในตอนเย็นและค่ำ เว้นแต่ในตอน-ปลายสัปดาห์จะมีปริมาณมากขึ้น

กรมอุตุนิยมวิทยา
๑๒ มิ.ย. ๑๐

Weather Outlook for the next seven days
From June 12 - 18, 1967

General Situation

The monsoon trough over the north and northeastern parts of Thailand has weakened. Weak Southwest monsoon prevails over Thailand during the first half of the week but it will be strengthening in the second half of the week.

Northern Part: Northeastern Part:	Throughout the week scattered showers or thunder-showers, amount of rain less than last week.
Central Part: Eastern Part: Gulf of Thailand, East Coast:	Isolated showers or thundershowers in the first half of the week, while substantial falls in the second half of the week.
Gulf of Thailand, West Coast:	Isolated showers or thundershowers in the first half of the week but more rain in the second half of the week.
Southern Thailand, West Coast:	Throughout the week almost widespread rainshowers.
Bangkok and Thonburi:	Light showers or thundershowers in the evening except for substantial falls expected at the end of the week.

Meteorological Department
12 / 6 / 1967

สรุปลักษณะอากาศทั่วไปในรอบสัปดาห์
ตั้งแต่วันที่ ๕ - ๑๑ มิถุนายน ๒๕๑๐

๑. ร่องมรสุมที่พาดอยู่ตอนเหนือของภาคเหนือและภาคตะวันออกเฉียงเหนือได้ทวีกำลังแรงขึ้นในตอนกลางสัปดาห์แล้วเลื่อนลงมาพาดผ่านภาคกลางในตอนปลายสัปดาห์ ลมมรสุมตะวันตกเฉียงใต้ซึ่งปกคลุมประเทศไทยมีกำลังปานกลางเกือบตลอดสัปดาห์

๒. ตลอดสัปดาห์ในภาคเหนือและภาคตะวันออกเฉียงเหนือมีฝนเล็กน้อยถึงปานกลางเกือบทั่วไป กับมีฝนหนักเป็นบางแห่งโดยเฉพาะในตอนเหนือของภาคเหนือและภาคตะวันออกเฉียงเหนือ ส่วนภาคอื่น ๆ ปริมาณฝนตกน้อยลงโดยทั่วไป

๓. ระหว่างสัปดาห์ ปริมาณฝนสูงสุดประจำวันที่ตรวจวัดได้ในภาคต่าง ๆ ของประเทศปรากฏดังนี้.-

ภาคเหนือ	๖๘.๒ มม.ที่	อ.เชียงคำ	จ.เชียงราย	เมื่อวันที่	๖	มิ.ย.
ภาคตะวันออกเฉียงเหนือ	๑๑๐.๓ มม.ที่	อ.บ้านไผ่	จ.ขอนแก่น	"	๙	"
ภาคกลาง	๗๕.๙ มม.ที่	อ.ท่าเรือ	จ.พระนครศรีอยุธยา	"	๑๐	"
อ่าวไทย ฝั่งตะวันออก	๓๗.๖ มม.ที่	จ.ตราด		"	๖	"
อ่าวไทย ฝั่งตะวันตก	๔๑.๙ มม.ที่	จ.สงขลา		"	๘	"
ภาคใต้ ฝั่งตะวันตก	๔๔.๒ มม.ที่	อ.ตะกั่วทุ่ง	จ.พังงา	"	๘	"

กรมอุตุนิยมวิทยา
๑๒ มิ.ย.๑๐

General Situation

Period June 5 - 11,1967

1. The monsoon trough over the upper portion of Northern and Northeastern parts of the country, was active in the middle period of the week then moved southward towards the Central part during the end of the week. Moderate southwest monsoon prevailed over Thailand almost throughout the week.

2. Throughout the week, almost widespread light to moderate rains fell in the Northern and Northeastern parts, while isolated heavy falls were experienced particularly in the upper portions. The amount of rainfalls was markedly decreased in the other parts.

3. During the week the daily heaviest rainfalls in various part of Thailand were as follows:-

Northern Part	68.2 mm.at	Chiangkham	on June	6.
Northeastern Part	110.3 mm.at	Ban Phai	"	9.
Central Part	75.9 mm.at	Tha Rua	"	10.
Gulf of Thailand,East Coast	37.6 mm.at	Trat	"	6.
Gulf of Thailand,West Coast	41.9 mm.at	Songkhla	"	8.
SouthernThailand,West Coast	44.2 mm.at	Takua Thung	"	8.

Meteorological Department
12 / 6 / 1967

ข่าวอากาศเพื่อการเกษตรประจำสัปดาห์

เมื่อวันที่ ๔ - ๑๑ มิถุนายน ปรากฏว่า ตลอดสัปดาห์ในภาคเหนือและภาคตะวันออกเฉียงเหนือมีฝนเล็กน้อยถึงปานกลางเกือบทั่วไป กับมีฝนหนักเป็นบางแห่งโดยเฉพาะในตอนเหนือของภาคเหนือและภาคตะวันออกเฉียงเหนือ ส่วนภาคอื่น ๆ ปริมาณฝนลดน้อยลงโดยทั่วไป

ข้อควรทราบ

ในสัปดาห์นี้เนื่องจากร่องมรสุมซึ่งพาดผ่านภาคเหนือและภาคตะวันออกเฉียงเหนือได้อ่อนกำลังลง ฉะนั้น จึงคาดว่าฝนในประเทศไทยจะลดปริมาณลงโดยเฉพาะในภาคเหนือและภาคตะวันออกเฉียงเหนือ การที่มีฝนน้อยเช่นนี้จะทำให้เกิดขาดน้ำหรือมีน้ำไม่พอเลี้ยง ทำให้การเจริญเติบโตชะงักงันไป และนอกจากนั้นแมลงศัตรูพืชจำพวกเพลี้ยไฟ เพลี้ยแป้ง และเพลี้ยจั๊กจั่นระบาดแพร่หลายขยายพันธุ์ได้รวดเร็วอีกด้วย ดังนั้น กสิกรจึงควรเตรียมการป้องกันและกำจัดศัตรูพืชดังกล่าวไว้ด้วย.

กองอากาศเกษตร กรมอุตุนิยมวิทยา

๑๒ มิถุนายน ๒๕๑๐

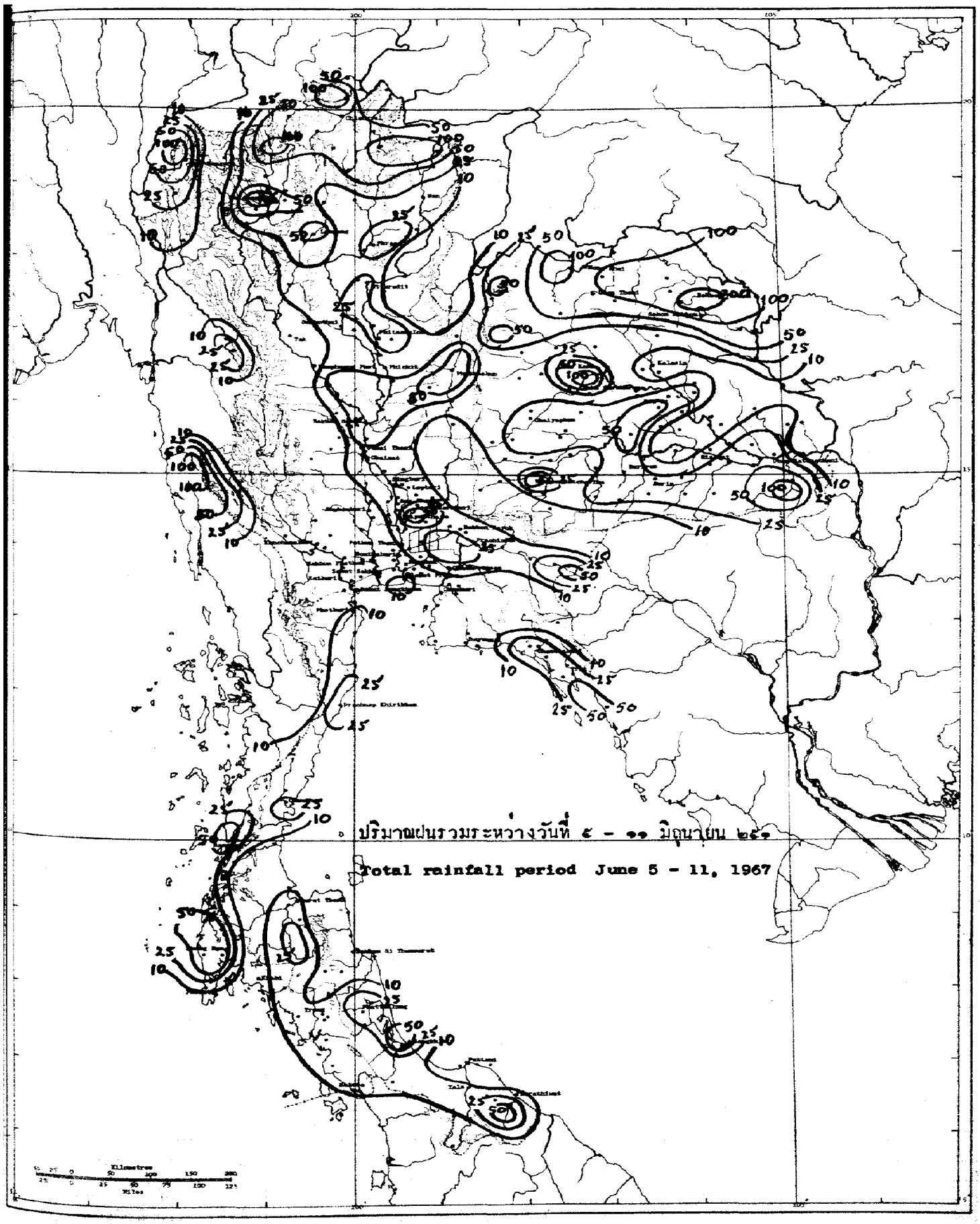
ปริมาณฝนรวมระหว่างวันที่ ๕ - ๑๑ มิถุนายน ๒๕๑๑
Total rainfall period June 5 - 11, 1967
Kilometres
Miles

สถานีฝน	Station	วันที่และจำนวนน้ำฝนเป็นมิลลิเมตร Date and amount of rainfall in m.m. มิถุนายน June							ฝนรวม ม.ม. Total m.m.	ฝนรวมตั้งแต่ 1 ม.ค. Accumulative rain-fall Since Jan.1	
		5	6	7	8	9	10	11		ฝนจริง Actual	สูง(+)ต่ำ(-)กว่าปกติ Above(+) Below(-) Normal
ภาคเหนือ	**Northern Part**										
1.จ.เชียงราย	Chiangrai*	52.0	12.8	7.4	5.1			7.7	85.0	532.5	+212.9
2.อ.แม่สาย	Mae Sai	..	..	..	..	..	..	..	..		
3.อ.เชียงแสน	Chiangsaen			16.0	4.1				20.1		
4.อ.เชียงของ	Chiangkhong				40.7				40.7		
5.อ.แม่จัน	Mae Chan		38.3	41.6	43.8				123.7		
6.อ.แม่สรวย	Mae Sruai			14.5	7.4				21.9		
7.อ.เทิง	Thoeng	5.2	22.4	30.0	9.5				67.1		
8.อ.เชียงคำ	Chiangkham		68.2	32.4	9.3				109.9		
9.อ.พาน	Phan	3.5	4.7	17.2	47.5				72.9		
10.อ.เวียงป่าเป้า	Wing Pa Pao	20.0	1.5	T	16.5				38.0		
11.อ.พะเยา	Phayao		8.4	9.2	34.2				51.8		
12.จ.แม่ฮ่องสอน	Mae Hongson*	40.9		14.6	17.3	8.9	9.4	18.1	109.2	354.9	+155.2
13.อ.ปาย	Pai	3.5					4.2		7.7		
14.อ.ขุนยวม	Khun Yaum	7.9		4.7	33.6				46.2		
15.อ.แม่สะเรียง	Mae Sariang*	T			0.2	14.9	0.3	0.7	16.1	239.0	-161.9
16.จ.เชียงใหม่	Chiangmai*	36.2	37.0	1.5	12.8	3.0	32.6	7.2	130.3	288.2	- 43.6
17.อ.ฝาง	Fang	34.8	20.4		14.9				70.1		
18.อ.เชียงดาว	Chiangdao		49.8	42.5	8.5				100.8		
19.อ.แม่แตง	Mae Taeng		27.4	16.2					43.6		
20.อ.แม่ริม	Mae Rim	..	..	..	..	..	..	..	..		
21.อ.สันทราย	San Sai	23.9	3.3	17.8	T		13.2		58.2		
22.อ.ดอยสะเก็ด	Doi Saket	2.3	0.1	8.6	2.2	5.8	10.1		29.1		
23.อ.สันกำแพง	San Kamphaeng	35.3	8.3	20.7					64.3		
24.อ.ฮางดง	Hang Dong	42.8	3.6		2.1		9.8		58.3		
25.อ.สารภี	Saraphi	15.5							15.5		
26.อ.สันป่าตอง	San Pa Tong				2.2	8.8	14.4		25.4		
27.อ.จอมทอง	Chom Thong								0.0		
28.อ.ฮอด	Hot								0.0		
29.จ.ลำพูน	Lamphun	28.5							28.5	..	..
30.อ.ป่าซาง	Pasang	3.6	2.0				18.8		24.4		
31.จ.ลำปาง	Lampang*	16.4	20.2	25.6	T		10.8	15.7	88.7	253.6	- 87.9
32.อ.งาว	Ngao								0.0		
33.อ.แจ้ห่ม	Chae Hom						13.2		13.2		
34.อ.เกาะคา	Ko Kha	7.9	2.2	3.2	3.5		19.5		36.3		
35.อ.สบปราบ	Sop Prap		1.0		3.4	29.5			33.9		
36.อ.เถิน	Thoen	5.6	3.5		6.1	7.6			22.8		
37.จ.แพร่	Phrae Airport*	3.2	12.6	8.2	12.5	0.3	0.7	3.7	41.2	388.3	+ 66.9
38.อ.สูงเม่น	Sung Men			15.7	7.6				23.3		
39.จ.น่าน	Nan*	4.6	0.4	12.0	T	T		3.5	20.5	375.0	+ 39.4

สถานีฝน	Station	วันที่และจำนวนน้ำฝนเป็นมิลลิเมตร Date and amount of rainfall in m.m. มิถุนายน June							ฝนรวม ม.ม. Total m.m.	ฝนรวมตั้งแต่ 1 ม.ค. Accumulative rain-fall Since Jan. 1	
		5	6	7	8	9	10	11		ฝนจริง Actual	สูง(+)ต่ำ(-) กว่าปกติ Above(+) Below(-) Normal
40.อ.ทุ่งช้าง	Thung Chang	22.8	58.7	7.6	27.3				116.4		
41.อ.ปัว	Pua	11.0	12.3	11.9	5.5				40.7		
42.อ.นาน้อย	Na Noi	8.1		18.2					26.3		
43.จ.อุตรดิตถ์	Uttaradit*		T		21.5	13.3	1.2		36.0	319.0	-144.2
44.อ.ลับแล	Lap Lae	1.5			19.3				20.8		
45.อ.น้ำปาด	Nam Pat			6.2	2.9				9.1		
46.จ.ตาก	Tak	..	..	..	..	..	..	..	..		
47.เขื่อนภูมิพล	Bhumibol Dam*	..	..	..	..	..	..	..	..		
48.อ.บ้านตาก	Ban Tak	0.4				6.5			6.9		
49.สนามบินตาก	Tak Airport*	0.3	2.8	2.8	T	3.0	T		8.9	160.8	- 66.9
50.อ.แม่สอด	Mae Sot*	0.2	0.6	33.7	0.9	5.6	5.4	0.5	46.9	331.5	+ 72.7
51.จ.สุโขทัย	Sukhothai	7.0				4.8			11.8	215.1	-159.3
52.อ.สวรรคโลก	Sawankhalok	9.6				8.4	6.5		24.5		
53.อ.กงไกรลาศ	Kongkrailat	8.4	1.1						9.5		
54.อ.ศรีสำโรง	Si Samrong	..	..	..	..	..	..	..	..		
55.จ.พิษณุโลก	Phitsanulok*	6.6	0.8		16.3	7.4	0.1	13.2	44.4	346.6	- 28.6
56.อ.พรหมพิราม	Phrom Phiram		27.3		7.2				34.5		
57.อ.วังทอง	Wang Thong	16.7	4.2		12.7				33.6		
58.อ.บางกระทุ่ม	Bang Kratum	1.0	0.5		17.8				19.3		
59.จ.กำแพงเพชร	Kamphaeng Phet	6.4							6.4	146.5	- 55.8
60.อ.คลองขลุง	Khlong Khlung			21.7		7.8			29.5		
61.อ.ขาณุวรลักษบุรี	Khanu Woralakburi	T	8.4	T	T	4.9	T		13.3		
62.จ.พิจิตร	Phichit		4.7		11.3	1.8			17.8	235.2	- 66.9
63.อ.ตะพานหิน	Taphanhin		2.5		11.7	12.1	4.8		31.1		
64.อ.บางมูลนาค	Bang Munnak		14.2	21.2	11.1	1.6			48.1		
65.จ.เพชรบูรณ์	Phetchabun*	T			23.5	32.0	4.6		60.1	454.4	+117.5
66.อ.หล่มเก่า	Lom Kao	5.2	4.6		6.1				15.6		
67.อ.หล่มสัก	Lom Sak				1.6	39.6	0.1		41.3		
68.อ.ชนแดน	Chon Daen		3.4			49.2			52.6		
69.อ.วิเชียรบุรี	Wichianburi		5.0		0.5				5.5		
<u>ภาคตะวันออกเฉียงเหนือ</u>	<u>Northeastern Part</u>										
1.จ.เลย	Loei*	20.5	T		0.3	12.8		17.1	50.7	320.1	-133.4
2.อ.เชียงคาน	Chiangkhan	5.6	2.7	0.3	3.3	1.9			13.8		
3.อ.ท่าลี่	Tha Li			6.9					6.9		
4.อ.ด่านซ้าย	Dan Sai								0.0		
5.อ.วังสะพุง	Wang Saphung	4.5				6.7			11.2		
6.จ.หนองคาย	Nong Khai*	4.4	15.7	4.3	44.9	11.6			80.9	409.7	- 57.2
7.อ.บึงกาฬ	Bung Kan	..	..	..	..	..	..	..	..		
8.อ.โพนพิสัย	Phon Phisai	33.3		9.5	38.5				81.3		
9.อ.ท่าบ่อ	Tha Bo	4.1	27.3	30.3	52.1	3.9			117.7		

สถานีฝน	Station	วันที่และจำนวนน้ำฝนเป็นมิลลิเมตร Date and amount of rainfall in m.m. มิถุนายน June							ฝนรวม มม. Total m.m.	ฝนรวมตั้งแต่ 1 ม.ค. Accumulative rain-fall Since Jan.1	
		5	6	7	8	9	10	11		ฝนจริง Actual	สูง(+)ต่ำ(-) กว่าปกติ Above(+) Below(-) Normal
10. จ. อุดรธานี	Udon Thani*	19.9	19.3	0.4	3.7	4.2		3.1	50.6	374.6	- 50.7
11. อ. บ้านผือ	Ban Phu		12.8	3.8	57.2				73.8		
12. อ. เพ็ญ	Phen	39.0	14.0	26.7	78.3				158.0		
13. อ. หนองหาร	Nong Han	11.0	31.5		31.5				74.0		
14. อ. หนองบัวลำภู	Nong Bua Lamphu	..	..	..	..	..	..	..	..		
15. จ. สกลนคร	Sakon Nakhon*	16.6	18.4	12.2	70.5	36.5			154.2	688.1	+220.5
16. อ. วานรนิวาส	Wanon Niwat	35.0	47.0	17.0	31.2				130.2		
17. อ. สว่างแดนดิน	Sawang Daen Din				43.1				43.1		
18. อ. พรรณานิคม	Phanna Nikhom	64.6	29.6	19.9	110.0				224.1		
19. จ. นครพนม	Nakhon Phanom*	49.5	25.3	44.2	15.8	16.8			151.6	778.9	+232.1
20. อ. บ้านแพง	Ban Phaeng	55.4	37.9	7.2	28.6				129.1		
21. อ. ท่าอุเทน	Tha Uten	56.2	17.2	17.5	25.7				116.6		
22. อ. นาแก	Na Kae	31.3	6.2	1.7	11.5	9.8			60.5		
23. อ. ธาตุพนม	That Phanom	19.9	12.2	10.5	19.0				61.6		
24. อ. มุกดาหาร	Mukdahan*	2.8	1.2	T	18.5	5.5			28.0	329.6	- 17.5
25. จ. ชัยภูมิ	Chaiyaphum*					29.7		17.0	46.7	325.8	+ 8.3
26. อ. ภูเขียว	Phu Khieo					8.2			8.2		
27. อ. เกษตรสมบูรณ์	Kaset Sombun					10.8			10.8		
28. อ. คอนสวรรค์	Khon Sawan					58.8			58.8		
29. อ. จตุรัส	Chaturat								0.0		
30. อ. บำเหน็จณรงค์	Bamnet Narong								0.0		
31. จ. ขอนแก่น	Khon Kaen*	T			0.3	24.8		26.1	51.2	172.2	-206.2
32. อ. น้ำพอง	Nam Phong	..	..	..	..	..	..	..	..		
33. อ. ภูเวียง	Phu Wiang		1.0		1.8	12.7			15.5		
34. อ. ชุมแพ	Chum Phae		9.2			8.8			18.0		
35. อ. มัญจาคีรี	Mancha Khiri			T		97.8			97.8		
36. ต. ชนบท	Chonnabot					45.2			45.2		
37. อ. บ้านไผ่	Ban Phai					110.3			110.3		
38. อ. พล	Phon					15.0			15.0		
39. จ. มหาสารคาม	Maha Sarakham	2.8	2.3			4.8			9.9	291.8	- 60.9
40. อ. โกสุมพิสัย	Kosum Phisai					19.7			19.7		
41. อ. บรบือ	Borabu					36.0			36.0		
42. อ. พยัคฆภูมิพิสัย	Phayakphum Phisai	7.8				50.4			58.2		
43. จ. กาฬสินธุ์	Kalasin								0.0	480.5	+ 27.3
44. อ. สหัสขันธ์	Sahatkhan								0.0		
45. อ. ยางตลาด	Yang Talat	1.3	1.5						1.8		
46. อ. กันทรวิชัย	Kanthara Wichai								0.0		
47. อ. กมลาไสย	Kamalasai						1.7		1.7		
48. จ. ร้อยเอ็ด	Roi Et*		17.6			20.5		23.3	61.4	292.3	-137.3
49. อ. โพนทอง	Phon Thong		31.7						31.7		

สถานีฝน	Station	วันที่และจำนวนน้ำฝนเป็นมิลลิเมตร Date and amount of rainfall in m.m. มิถุนายน June							ฝนรวม มม. Total m.m.	ฝนรวมตั้งแต่ 1 ม.ค. Accumulative rain-fall Since Jan. 1	
		5	6	7	8	9	10	11		ฝนจริง Actual	สูง(+)ต่ำ(-) กว่าปกติ Above(+) Below(-) Normal
50.อ.ธวัชบุรี	Thawatburi		30.0						30.0		
51.อ.อาจสามารถ	At Samat								0.0		
52.อ.เสลภูมิ	Selaphum								0.0		
53.อ.จตุรพักตรพิมาน	Chaturaphak Phiman					14.0			14.0		
54.อ.เกษตรวิสัย	Kaset Wisai								0.0		
55.อ.พนมไพร	Phanom Phrai								0.0		
56.อ.สุวรรณภูมิ	Suwannaphum				5.0	3.0			8.0		
57.จ.นครราชสีมา	Nakhon Ratchasima*		0.2	T	T	16.3	1.2	44.0	61.7	342.7	+ 21.8
58.อ.บัวใหญ่	Bua Yai								0.0		
59.อ.คง	Khong					34.0			34.0		
60.อ.ด่านขุนทด	Dan Khunthot								0.0		
61.อ.โนนไทย	Non Thai								0.0		
62.อ.โนนสูง	Non Sung					9.6			9.6		
63.อ.พิมาย	Phimai					2.3			2.3		
64.อ.ปากช่อง	Pak Chong	..	..	..	..	..	..	..	..		
65.อ.สีคิ้ว	Si Khiu								0.0		
66.อ.สูงเนิน	Sung Noen								0.0		
67.อ.จักราช	Chakkarat					10.5			10.5		
68.อ.ปักธงชัย	Pak Thong Chai					4.1			4.1		
69.อ.โชคชัย	Chok Chai					9.9	1.6		11.5		
70.อ.ครบุรี	Khonburi		0.3		T	7.5			7.8		
71.จ.บุรีรัมย์	Burirum								0.0	275.5	- 96.3
72.อ.พุทไธสง	Phutthai Song		2.1			57.8			59.9		
73.อ.สตึก	Satuk					38.2			38.2		
74.อ.ลำปลายมาศ	Lam Plai Mat					18.5			18.5		
75.อ.นางรอง	Nang Rong					25.8			25.8		
76.อ.ประโคนชัย	Prakhon Chai	..	..	..	..	..	..	..	..		
77.จ.สุรินทร์	Surin*	7.9	1.8	15.5	0.3	12.8	T	8.1	46.4	338.4	+ 30.4
78.อ.ท่าตูม	Tha Tum	..	..	..	..	..	..	..	..		
79.อ.รัตนบุรี	Rattanaburi			1.9					1.9		
80.อ.ศรีขรภูมิ	Si Khoraphum		8.5			17.9			26.4		
81.อ.ปราสาท	Prasat								0.0		
82.อ.สังขะ	Sangkha								0.0		
83.จ.ศรีสะเกษ	Sisaket	27.0							27.0	116.5	- 147.6
84.อ.ราษีไศล	Rasisalai		3.1	4.2		9.4			16.7		
85.อ.อุทุมพรพิสัย	Uthumphon Phisai	7.2	1.5			28.5			37.2		
86.อ.กันทรารมย์	Kanthararom								0.0		
87.อ.ขุขันธ์	Khukhan								0.0		
88.อ.กันทราลักษณ์	Kantharalak	..	..	..	..	..	..	..	..		
89.จ.อุบลราชธานี	Ubon Ratchathani*	T		4.2		23.1		16.2	43.5	304.0	-158.4

สถานีฝน	Station	วันที่และจำนวนน้ำฝนเป็นมิลลิเมตร Date and amount of rainfall in m.m. มิถุนายน June							ฝนรวม ม.ม. Total m.m.	ฝนรวมตั้งแต่ 1 ม.ค. Accumulative rai-fall Since Jan.1	
		5	6	7	8	9	10	11		ฝนจริง Actual	สูง(+)ต่ำ(-) กว่าปกติ Above(+) Below(-) Normal
90.อ.ชานุมาน	Chanuman	..	..	..	..	..	..	..	..		
91.อ.เขมราฐ	Khemmarat		1.8		4.2				6.0		
92.อ.อำนาจเจริญ	Amnat Charoen								0.0		
93.อ.ยะโสธร	Yasothon	1.3							1.3		
94.อ.คำเขื่อนแก้ว	Kham Khuan Kaeo								0.0		
95.อ.ตระการพืชผล	Trakan Phut Phon	13.6	3.4	4.3					21.3		
96.อ.มหาชนะชัย	Maha Chana Chai		1.5	3.1		6.9			11.5		
97.อ.เขื่องใน	Khuang Nai	10.0	6.0	10.0					26.0		
98.อ.โขงเจียม	Khong Chiam				6.1				6.1		
99.อ.พิบูลมังสาหาร	Phibun Mangsahan	6.0							6.0		
100.อ.เดชอุดม	Det Udom					101.3			101.3		
ภาคกลาง	Central Part										
1.จ.นครสวรรค์	Nakhon Sawan*		2.4			27.2	2.3	6.9	38.8	259.6	- 83.0
2.อ.บรรพตพิสัย	Banphot Phisai		T	15.3	15.1	8.8	3.4		42.6		
3.อ.ลาดยาว	Lat Yao					5.2	2.8		8.0		
4.อ.ชุมแสง	Chumsaeng		20.1	3.2	0.1	8.8	3.4		42.6		
5.อ.พยุหคีรี	Phayuha Khiri			27.6					27.6		
6.จ.อุทัยธานี	Uthai Thani								0.0	108.5	-209.6
7.อ.หนองฉาง	Nong Chang								0.0		
8.อ.ทับทัน	Thab Than						1.1		1.1		
9.อ.หนองขาหย่าง	Nong Kha Yang			8.2					8.2		
10.อ.บ้านไร่	Ban Rai	..	..	..	..	..	..	..	..		
11.จ.ชัยนาท	Chainat		12.4						12.4	199.1	-156.9
12.อ.มโนรมย์	Manorom		1.5						1.5		
13.อ.วัดสิงห์	Wat Sing			1.7		18.9			20.6		
14.จ.สิงห์บุรี	Singburi	T				8.4			8.4	170.9	-119.8
15.อ.อินทรบุรี	Inburi								0.0		
16.อ.บางระจัน	Bangrachan					0.7	7.0		7.7		
17.อ.พรหมบุรี	Phromburi								0.0		
18.จ.ลพบุรี	Lopburi*			T		6.6	1.6	5.6	13.8	259.6	- 98.0
19.อ.บ้านหมี่	Ban Mi	..	..	..	..	..	..	..	..		
20.อ.ไชยบาดาล	Chai Badan					0.8	8.5		9.3		
21.อ.ท่าวุ้ง	Tha Wung								0.0		
22.จ.สุพรรณบุรี	Suphanburi*	2.4	T						2.4	324.5	- 11.7
23.อ.เดิมบางนางบวช	Doembang Nangbuat								0.0		
24.อ.สามชุก	Sam Chuk								0.0		
25.อ.ศรีประจันต์	Si Prachan								0.0		
26.อ.บางปลาม้า	Bang Pla Ma								0.0		
27.อ.สองพี่น้อง	Song Phi Nong	0.5			T				0.5		
28.จ.อ่างทอง	Ang Thong						19.5		19.5	286.8	- 79.8

สถานีฝน	Station	วันที่และจำนวนน้ำฝนเป็นมิลลิเมตร Date and amount of rainfall in m.m. มิถุนายน June							ฝนรวม ม.ม. Total m.m.	ฝนรวมตั้งแต่ 1 ม.ค. Accumulative rain-fall Since Jan. 1	
		5	6	7	8	9	10	11		ฝนจริง Actual	สูง(+)ต่ำ(-) กว่าปกติ Above(+) Below(-) Normal
29.อ.โพธิ์ทอง	Pho Thong								0.0		
30.อ.ไชโย	Chaiyo								0.0		
31.อ.วิเศษไชยชาญ	Wiset Chaichan						8.5		8.5		
32.อ.ป่าโมก	Pa Mok								0.0		
33.จ.สระบุรี	Saraburi					7.8	21.1		28.9	359.2	- 24.4
34.อ.บ้านหมอ	Ban Mo								0.0		
35.อ.แก่งคอย	Kaeng Khoi	..	..	..	..	..	..	..	..		
36.อ.หนองแค	Nong Khae	0.4		T		2.5			2.9		
37.จ.พระนครศรีอยุธยา	Ayutthaya						6.2		6.2	259.2	- 71.8
38.อ.ท่าเรือ	Tha Rua					2.8	75.9		78.7		
39.อ.ผักไห่	Phak Hai								0.0		
40.อ.บางบาล	Bang Ban								0.0		
41.อ.บางไทร	Bang Sai								0.0		
42.อ.เสนา	Sena								0.0		
43.อ.บางปะอิน	Bang Pa-in	3.8							3.8		
44.จ.นครนายก	Nakhon Nayok					2.9	0.5		3.4	494.8	- 20.9
45.อ.บ้านนา	Ban Na						29.8		29.8		
46.อ.ปากพลี	Pak Phli				4.2	17.2	2.8		24.2		
47.จ.ปราจีนบุรี	Prachinburi*		3.4	2.6	T	12.7	10.7		29.4	363.0	-138.8
48.อ.บ้านสร้าง	Ban Sang					23.1	7.2		30.3		
49.อ.ศรีมหาโพธิ์	Si Maha Pho		0.5			41.2	11.6		53.3		
50.อ.กบินทร์บุรี	Kabinburi	T	T		1.0	4.7	7.0		12.7		
51.อ.สระแก้ว	Sa Kaeo	..	..	..	..	..	..	..	..		
52.อ.วัฒนานคร	Watthana Nakhon						42.1		42.1		
53.อ.อรัญประเทศ	Aranyaprathet*	T	3.6		4.0		52.7		60.3	419.9	- 60.3
54.จ.ปทุมธานี	Pathum Thani								0.0	253.4	-133.8
55.อ.ธัญบุรี	Thanyaburi								0.0		
56.จ.นนทบุรี	Nonthaburi								0.0	..	..
57.อ.บางบัวทอง	Bang Bua Thong						6.6		6.6		
58.จ.กาญจนบุรี	Kanchanaburi*	7.4	0.4		1.0	T			8.8	308.3	- 35.1
59.อ.สังขละบุรี	Sang Khlaburi		20.9						20.9		
60.อ.ทองผาภูมิ	Thong Pha Phum	45.1		1.7		15.5	1.4	1.9	65.6		
61.อ.ไทรโยค	Sai Yok	..	..	..	..	..	..	..	..		
62.กิ่ง อ.ศรีสวัสดิ์	Si Sawat	..	..	..	..	..	..	..	..		
63.อ.บ่อพลอย	Bo Phloi	..	..	..	..	..	..	..	..		
64.อ.พนมทวน	Phanom Thuan				T				T		
65.อ.ท่าม่วง	Tha Muang								0.0		
66.จ.นครปฐม	Nakhon Pathom				T				T	336.8	- 20.5
67.อ.นครชัยศรี	Nakhon Chai Si								0.0		
68.จ.ธนบุรี (บางกอกน้อย)	Thonburi								0.0	334.2	-107.5

สถานีฝน	Station	วันที่และจำนวนน้ำฝนเป็นมิลลิเมตร Date and amount of rainfall in m.m. มิถุนายน June							ฝนรวม ม.ม. Total m.m.	ฝนรวมตั้งแต่ 1 ม. Accumulative r--fall Since Jan.	
		5	6	7	8	9	10	11		ฝนจริง Actual	สูง(+)ต่ำ(-) กว่าปก. Above(Below(Norma
69. อ.บางขุนเทียน	Bang Khun Thian	..	..	..	..	..	..	..	..		
70. กรมอุตุนิยมวิทยา	Bangkok*	0.4			T		T		0.4	331.1	-100.
71. สนามบินดอนเมือง	Don Muang*	0.9	0.4		T		1.6		2.9	397.9	- 21.
72. อ.บางเขน	Bang Khen	2.0	0.5				0.5		3.0		
73. อ.มีนบุรี	Minburi						0.2		0.2		
74. อ.ลาดกระบัง	Lat Krabang	2.6	T						2.6		
75. อุตุฯบางนา	Bang Na*	0.7				0.1	0.6		1.4		
76. จ.ฉะเชิงเทรา	Chachoengsao					20.4			20.4	349.7	+ 19.
77. อ.บ้านโพธิ์	Ban Pho	..	..	..	..	..	..	..	..		
78. จ.ราชบุรี	Ratburi	2.2							2.2	74.1	-184.
79. อ.บ้านโป่ง	Ban Pong	2.4			1.6				4.0		
80. อ.โพธาราม	Photharam								0.0		
81. อ.ดำเนินสดวก	Damnoen Saduak		T		5.8		13.2		19.0		
82. อ.ปากท่อ	Pak Tho	3.2			1.0				4.2		
83. จ.สมุทรสงคราม	Samut Songkhram						2.6		2.6	110.8	-159.
84. อ.บางคนที	Bang Khonthi								0.0		
85. อ.อัมพวา	Amphawa	T			T	T	2.2		2.2		
86. จ.สมุทรสาคร	Samut Sakhon					7.6			7.6	293.7	- 85.
87. จ.สมุทรปราการ	Samut Prakan					21.8	0.5		22.3	413.9	+ 2.
88. อ.พระประแดง	Phrapradaeng	T				17.8			17.8		
89. ป้อมพระจุลฯ	Pom Phrachun*	..	..	..	..	..	..	..	..		
90. บางปู	Bang Pu*	..	..	..	..	..	..	..	..		
91. อ.บางพลี	Bang Phli								0.0		
<u>อ่าวไทยฝั่งตะวันออก</u>	<u>Gulf of Thailand East Coast</u>										
1. จ.ชลบุรี	Chonburi*		T			1.8	2.2		4.0	250.6	-185.
2. อ.พานทอง	Phan Thong								0.0		
3. อ.พนัสนิคม	Phanat Nikhom								0.0		
4. อ.บ้านบึง	Ban Bung								0.0		
5. อ.สีชัง	Si Chang*		T		T	T			T		
6. อ.ศรีราชา	Si Racha						T		T		
7. อ.สัตหีบ	Sattahip*	T	10.3	T		2.0	T	T	12.3	585.3	+150.
8. จ.ระยอง	Rayong								0.0	217.6	-153.
9. อ.บ้านค่าย	Ban Khai								0.0		
10. อ.บ้านเพ	Ban Phe*		5.2						5.2		
11. อ.แกลง	Klaeng		1.1	T					1.1		
12. จ.จันทบุรี	Chanthaburi*	T	10.9	5.3	2.0		6.7	0.1	25.0	518.0	-627.
13. อ.โป่งน้ำร้อน	Pong Namron	..	..	..	..	..	..	..	..		
14. อ.ท่าใหม่	Tha Mai		23.1				12.8		35.9		
15. อ.มะขาม	Makham	0.6	23.6	6.0					30.2		
16. อ.ขลุง	Khlung	..	..	..	..	..	..	..	..		

สถานีฝน	Station	วันที่และจำนวนน้ำฝนเป็นมิลลิเมตร Date and amount of rainfall in m. m. มิถุนายน June							ฝนรวม ม.ม. Total m. m.	ฝนรวมตั้งแต่ 1 ม.ค. Accumulative rain-fall Since Jan. 1	
		5	6	7	8	9	10	11		ฝนจริง Actual	สูง(+)ต่ำ(-) กว่าปกติ Above(+) Below(-) Normal
จ.ตราด	Trat		37.6	3.9			7.2		48.7	748.4	-200.3
อ.เขาสมิง	Khao Saming		22.5	2.4					24.9		
อ.แหลมงอบ	Laem Ngop	5.0	12.0						17.0		
อ.คลองใหญ่	Khlong Yai*	2.5	28.9	14.8	8.1	4.2			58.5	844.3	-296.9
ฝั่งอ่าวไทยฝั่งตะวันตก	Gulf of Thailand West Coast										
จ.เพชรบุรี	Phetburi		1.7			13.6			15.3	266.3	+ 66.2
อ.บ้านแหลม	Ban Laem		0.5						0.5		
อ.ชะอำ	Cha Am								0.0		
จ.ประจวบคีรีขันธ์	Prachuap Khirikhan*	2.0	24.7	9.6	2.1	T			38.4	322.5	- 41.5
อ.หัวหิน	Hua Hin*	0.3	22.3	0.5	0.5	0.3	T	T	23.9	159.6	-122.5
จ.ชุมพร	Chumphon*	10.8	11.9	8.9	0.6	0.3	T		32.5	646.1	- 22.0
อ.ท่าแซะ	Tha Sae	0.4	3.1	3.6	5.6				12.7		
อ.สวี	Sawi		15.7	4.5					20.2		
อ.หลังสวน	Lang Suan			0.8					0.8		
จ.สุราษฎร์ธานี	Bandon*			5.5				16.6	22.1	798.8	+377.2
อ.ไชยา	Chaiya	9.3							9.3		
อ.พุนพิน	Phun Phin								0.0		
อ.บ้านนาสาร	Ban Nasan				24.7				24.7		
จ.นครศรีธรรมราช	Nakhon Si Thammarat*	0.8							0.8	1141.3	+314.4
อ.สิชล	Sichon								0.0		
อ.ท่าศาลา	Tha Sala								0.0		
อ.ฉวาง	Chawang				25.8				25.8		
อ.ทุ่งสง	Thun Song		T		6.9				6.9		
อ.ร่อนพิบูลย์	Ron Phibun								0.0		
อ.ปากพนัง	Pak Phanang						7.4		7.4		
จ.พัทลุง	Phatthalung	2.8		22.5	2.2				27.5	910.0	+342.3
อ.เขาไชยสน	Khao Chai Son	6.8							6.8		
จ.สงขลา	Songkhla*	6.3		4.9	41.9				53.1	701.7	+256.3
อ.รัตภูมิ	Rattaphum								0.0		
อ.หาดใหญ่	Hat Yai						16.4		16.4		
อ.สะเดา	Sadao	12.0							12.0		
จ.ปัตตานี	Pattani*		0.3					4.8	5.1	829.6	+564.7
อ.หนองจิก	Nong Chik	..	..	..	..	..	..	..	..		
อ.ยะหริ่ง	Yaring	0.2			6.8				7.0		
อ.ปะนาเระ	Panare				T				T		
จ.ยะลา	Yala								0.0	..	..
อ.เบตง	Be Tong								0.0		
จ.นราธิวาส	Narathiwat*		6.8	0.6	13.0				20.4	1232.9	+368.5
อ.ยี่งอ	Yi Ngo				29.9				29.9		
อ.ระแงะ	Ra Ngae		19.2	0.7	37.9				57.8		

สถานีฝน	Station	วันที่และจำนวนน้ำฝนเป็นมิลลิเมตร Date and amount of rainfall in m.m. มิถุนายน June 5	6	7	8	9	10	11	ฝนรวม ม.ม. Total m.m.	ฝนรวมตั้งแต่ 1 Accumulative -fall Since Ja ฝนจริง Actual	สูง(+)ต่ กว่าป Above Below Norm
36. อ.ตากใบ	Tak Bai		10.0		2.4				12.4		
ภาคใต้ฝั่งตะวันตก	Southern Thailand West Coast										
1. จ.ระนอง	Ranong*	16.4	20.5	34.4	5.6	13.2	4.2		94.3	1077.9	- 98
2. อ.กระบุรี	Kraburi	11.2	8.7						19.9		
3. จ.พังงา	Phang Nga	6.6	16.3	9.5	36.5				68.9	719.0	- 47
4. อ.ตะกั่วป่า	Takua Pa	23.1	10.4	12.8	22.0				68.3		
5. อ.ท้ายเหมือง	Thai Muang		3.8	12.2	24.9				40.9		
6. อ.ตะกั่วทุ่ง	Takua Thung	12.5	7.7	15.8	44.2				80.2		
7. จ.ภูเก็ต	Phuket*	..	..	..	..	..	..	..	..		
8. สนามบินภูเก็ต	Phuket Airport*	1.2		2.2	1.6				5.0	558.7	-105
9. อ.ถลาง	Thalang	..	..	..	..	..	..	..	..		
10. จ.กระบี่	Krabi	T		2.0	1.8				3.8	..	.
11. อ.คลองท่อม	Khlong Thom		0.8		12.3				13.1		
12. จ.ตรัง	Trang	..	..	..	..	..	..	..	..		
13. สนามบินตรัง	Trang Airport*	0.4	1.0	10.4				0.1	11.9	656.8	+ 15
14. อ.สิเกา	Si Kao		8.8	12.2	11.8				22.8		
15. อ.ย่านตาขาว	Yan Ta Khao								0.0		
16. อ.ปะเหลียน	Pa Lian			T	17.8				17.8		
17. จ.สตูล	Satun	18.7		3.9					22.6	614.0	-137
18. อ.ละงู	La Ngu	10.7		9.3					20.0		

หมายเหตุ			Remark		
	ช่องว่าง	ไม่มีรายงานฝนตก		Blank	No report
	*	สถานีตรวจอากาศ		*	Synoptic Station
	T	ฝนเล็กน้อยวัดไม่ได้		T	Trace
	..	ไม่มีรายงาน		..	No report

อุณหภูมิสูงสุดและต่ำสุดประจำวันที่ ๕ - ๑๑ มิถุนายน ๒๕๑๐

Daily Max. and Min. Temperature June 5 - 11, 1967

สถานี	Station	อุณหภูมิสูงสุดและต่ำสุดเป็นองศา ซ. Max. and Min. Temperature in degree C. 5	6	7	8	9	10	11	เฉลี่ยสูงสุดต่ำสุด Average Max. Min.	เฉลี่ยในสัปดาห์ Weekly Mean	ค่าป ประจำ Monti Norm
ภาคเหนือ	Northern Part										
1. จ.เชียงราย	Chiangrai	28.1 22.4	30.0 22.2	28.3 22.0	30.3 21.2	29.6 21.7	32.3 20.9	30.0 23.3	29.8 22.0	25.9	27
2. อ.ฝาง	Fang	..	..	..	..	..	..	..	..	..	.

สถานี	Station	อุณหภูมิสูงสุดและต่ำสุดเป็นองศา ซ. Max. and Min. Temperature in degree C.							เฉลี่ยสูงสุดต่ำสุด Average Max. Min.	เฉลี่ยในสัปดาห์ Weekly Mean	ค่าปกติประจำเดือน Monthly Normal
		5	6	7	8	9	10	11			
จ.แม่ฮ่องสอน	Mae Hongson	34.5 22.3	35.3 22.9	33.4 24.9	34.3 21.8	32.4 21.9	31.7 23.0	29.4 23.0	33.0 22.8	27.9	27.4
จ.เชียงใหม่	Chiangmai	34.2 23.7	30.5 22.8	31.5 23.1	32.7 22.1	30.0 23.0	31.4 23.0	30.2 22.7	31.5 22.9	27.2	27.9
จ.น่าน	Nan	31.3 22.5	31.7 24.1	29.8 24.6	31.4 22.7	30.9 23.3	33.0 23.8	33.2 24.2	31.6 23.6	27.6	28.6
จ.ลำปาง	Lampang	35.0 23.4	31.3 23.0	31.8 23.7	32.6 21.4	31.5 24.0	29.8 24.0	31.8 23.4	31.9 23.3	27.6	28.3
อ.แม่สะเรียง	Mae Sariang	32.0 24.7	29.7 24.1	32.7 24.0	32.3 24.3	33.9 24.3	31.1 22.3	29.9 23.5	31.7 23.9	27.8	27.5
จ.แพร่	Phrae	34.6 22.3	30.6 23.6	31.5 23.1	33.4 22.0	30.4 22.3	31.7 23.9	33.8 23.3	32.3 22.9	27.6	28.0
จ.อุตรดิตถ์	Uttaradit	34.8 24.0	33.7 24.5	32.5 24.9	35.0 23.6	30.5 23.5	32.0 23.6	34.5 23.7	33.3 24.0	28.7	29.0
เขื่อนภูมิพล	Bhumibol Dam	..	..	..	..	..	..	..	..	..	..
จ.ตาก	Tak	33.1 26.7	32.0 25.1	34.7 26.2	34.4 26.7	.. 26.5	34.5 24.0	35.5 24.6	34.0 25.7	29.9	28.2
จ.พิษณุโลก	Phitsanulok	33.8 25.4	31.2 24.4	32.8 25.1	34.2 25.0	33.2 23.9	32.4 24.4	34.7 25.2	33.2 24.8	29.0	29.0
อ.แม่สอด	Mae Sot	29.5 23.0	28.9 23.1	30.8 23.2	29.5 22.2	29.3 23.8	30.0 22.9	30.3 23.3	29.8 23.1	26.5	27.1
จ.เพชรบูรณ์	Phetchabun	30.6 23.3	31.5 23.9	33.8 24.2	34.4 24.5	34.4 22.6	29.9 22.8	34.5 24.7	32.7 23.7	28.2	28.1
ภาคตะวันออกเฉียงเหนือ	Northeastern Part										
จ.หนองคาย	Nong Khai	32.0 ..	27.9 24.3	32.5 23.5	30.9 24.7	26.6 23.2	32.0 22.8	.. 22.6	30.3 23.5	26.9	..
จ.เลย	Loei	30.2 23.4	32.4 23.5	31.3 23.9	32.7 23.4	29.8 23.6	32.0 21.9	32.4 22.7	31.5 23.2	27.4	27.9
จ.อุดรธานี	Udon Thani	32.5 25.1	30.0 24.4	31.5 24.3	32.0 26.0	26.2 23.0	32.4 23.3	33.0 24.0	31.1 24.3	27.7	28.9
จ.นครพนม	Nakhon Phanom	29.9 23.8	29.4 23.4	28.5 24.2	28.6 23.4	28.2 20.8	32.4 22.2	33.1 22.5	30.0 22.9	26.5	27.8
จ.สกลนคร	Sakon Nakhon	31.2 25.6	29.8 24.2	30.7 24.0	31.7 24.5	24.5 21.2	31.5 23.3	33.3 22.6	30.4 23.6	27.0	28.4
อ.มุกดาหาร	Mukdahan	32.0 ..	32.1 ..	32.8 ..	.. ..	24.5 ..	32.0 ..	33.2 ..	31.1 ..	..	28.3
จ.ขอนแก่น	Khon Kaen	34.7 25.6	34.7 26.6	35.6 26.7	36.5 26.2	31.3 26.0	31.6 23.2	34.2 25.4	34.1 25.7	29.9	28.9
จ.ร้อยเอ็ด	Roi Et	33.6 25.5	32.7 25.4	33.7 23.0	34.6 25.0	30.6 26.0	31.8 21.8	33.8 25.0	33.0 24.5	28.8	28.9
จ.ชัยภูมิ	Chaiyaphum	31.5 23.7	31.3 25.2	32.4 24.6	32.8 24.8	32.8 24.9	30.5 22.2	34.1 25.4	32.2 24.4	28.3	28.4
จ.อุบลราชธานี	Ubon Ratchathani	.. 25.6	34.3 25.7	34.8 25.8	35.0 25.1	33.8 26.1	31.7 23.3	33.8 25.3	33.9 25.3	29.6	28.4
จ.สุรินทร์	Surin	32.8 23.0	33.4 23.1	33.0 22.7	33.4 22.5	34.0 22.7	30.5 21.0	35.0 23.2	33.2 22.6	27.9	28.6
จ.นครราชสีมา	Nakhon Ratchasima	32.6 24.0	34.0 24.2	34.7 24.6	35.9 23.8	33.8 23.4	29.8 23.2	35.9 24.5	33.8 24.0	28.9	28.6
ภาคกลาง	Central Part										
จ.นครสวรรค์	Nakhon Sawan	35.2 24.5	33.8 25.4	35.0 25.0	35.6 25.8	34.9 24.6	33.4 23.6	35.0 24.6	34.7 24.8	29.8	29.6
จ.ลพบุรี	Lopburi	32.8 22.0	30.5 22.5	33.6 23.0	33.0 23.0	32.5 22.0	34.8 23.0	35.3 22.0	33.2 22.5	27.9	28.9
จ.สุพรรณบุรี	Suphanburi	34.3 25.4	32.0 23.5	33.7 25.0	33.5 25.3	33.3 25.0	35.7 24.6	37.1 24.7	34.2 24.8	29.5	29.5

สถานี	Station	อุณหภูมิสูงสุดและต่ำสุดเป็นองศา ซ. Max. and Min. Temperature in degree C. 5	6	7	8	9	10	11	เฉลี่ยสูงสุดต่ำสุด Average Max. Min.	เฉลี่ยในสัปดาห์ Weekly Mean	ค่าปก ประจำเ Monthl Norm
4. จ.ปราจีนบุรี	Prachinburi	33.0 ..	32.0 25.5	32.1 25.0	31.5 24.4	32.0 25.0	32.9 24.4	33.2 24.7	32.4 24.8	28.6	28.
5. จ.กาญจนบุรี	Kanchanaburi	.. 24.1	31.7 23.0	30.9 23.9	30.2 24.3	30.7 25.1	35.4 23.4	36.2 25.0	32.5 24.1	28.3	28.
6. สนามบินดอนเมือง	Don Muang	32.2 26.0	32.2 26.3	31.6 26.0	32.4 24.8	32.6 25.5	35.4 24.5	35.3 25.5	33.1 25.5	29.3	29.
7. กรมอุตุนิยมวิทยา	Bangkok	32.9 26.9	31.8 25.9	32.7 26.5	32.7 25.3	32.8 25.1	34.8 26.0	34.1 26.1	33.1 26.0	29.6	28.
8. อ.อรัญประเทศ	Aranyaprathet	32.4 ..	32.5 24.0	34.2 24.5	33.6 24.2	32.9 24.6	.. 25.0	33.2 23.4	33.1 24.3	28.7	28.
9. อุตุฯบางนา	Bang Na	32.3 26.8	31.2 24.9	31.6 26.2	32.2 24.8	33.0 24.7	34.9 25.5	33.6 24.8	32.7 25.4	29.1	..
<u>อ่าวไทยฝั่งตะวันออก</u>	<u>Gulf of Thailand East Coast</u>										
1. ป้อมพระจุลฯ	Pom Phrachun	..	..	..	..	..	..	..	..	..	..
2. จ.ชลบุรี	Chonburi	32.0 27.7	32.5 26.8	32.0 25.7	33.3 25.5	32.8 27.0	33.6 25.9	34.2 25.3	32.9 26.3	29.6	29.
3. อ.สีชัง	Si Chang.	33.0 27.6	31.1 27.7	32.6 26.4	31.7 27.1	31.6 27.3	34.0 27.6	33.0 26.8	32.5 27.2	29.9	29.
4. อ.สัตหีบ	Sattahip	34.0 26.8	30.0 27.3	28.9 23.5	29.8 27.0	30.9 26.9	31.8 26.4	31.8 27.3	31.0 26.5	28.8	29.
5. จ.ระยอง	Rayong	31.0 28.0	31.5 27.0	.. 24.8	30.5 ..	32.0 27.8	.. 26.8	.. ..	31.3 26.9	29.1	..
6. อ.บ้านเพ	Ban Phe	30.5 27.6	29.0 27.2	30.0 26.5	29.5 26.5	30.0 27.0	.. 27.5	.. ..	29.8 27.1	28.5	..
7. จ.จันทบุรี	Chanthaburi	30.9 25.2	30.6 25.7	30.0 24.7	31.0 25.2	32.0 27.0	31.7 24.7	31.2 24.5	31.1 25.3	28.2	27.
8. อ.แหลมงอบ	Laem Ngop	..	..	..	..	..	..	..	..	..	..
9. อ.คลองใหญ่	Khlong Yai	.. 24.0	31.3 25.8	.. 24.5	31.2 25.2	31.2 24.6	.. 25.9	.. ..	31.2 25.0	28.1	27.
<u>อ่าวไทยฝั่งตะวันตก</u>	<u>Gulf of Thailand West Coast</u>										
1. อ.หัวหิน	Hua Hin	30.8 24.3	29.8 26.5	29.4 23.7	29.8 24.8	34.3 24.4	32.8 25.1	33.5 24.1	31.5 24.7	28.1	28.
2. จ.ประจวบคีรีขันธ์	Prachuap Khirikhan	30.7 25.4	30.0 25.3	29.2 23.5	29.8 24.5	34.0 24.6	34.0 24.8	31.6 25.0	31.3 24.7	28.0	28.
3. จ.ชุมพร	Chumphon	31.5 25.5	32.3 22.8	31.4 23.7	31.5 23.8	31.0 24.7	33.0 24.9	34.5 23.8	32.2 24.2	28.2	27.
4. จ.สุราษฎร์ธานี	Bandon	33.5 24.2	32.0 24.8	33.1 25.0	32.6 23.8	33.0 24.0	34.8 23.6	34.0 24.1	33.3 24.2	28.8	28.
5. จ.นครศรีธรรมราช	Nakhon Si Thammarat	32.1 25.0	33.0 25.0	34.3 25.0	33.9 24.0	34.9 23.2	34.9 23.1	34.0 23.8	33.9 24.2	29.1	28.
6. จ.สงขลา	Songkhla	33.9 23.7	33.1 23.6	32.9 24.5	34.1 23.6	32.2 23.8	33.0 23.6	33.0 24.0	33.2 23.8	28.5	28.
7. จ.ปัตตานี	Pattani	.. 23.5	33.9 23.0	34.4 23.0	34.7 23.4	33.7 24.0	34.4 ..	34.1 23.5	34.2 23.4	28.8	..
8. จ.นราธิวาส	Narathiwat	33.2 24.0	34.0 24.0	33.1 23.2	33.5 24.0	33.0 23.0	33.5 24.8	33.8 24.8	33.4 24.0	28.7	27.
<u>ภาคใต้ฝั่งตะวันตก</u>	<u>Southern Thailand West Coast</u>										
1. จ.ระนอง	Ranong	30.3 25.0	29.5 23.3	29.6 25.0	29.5 23.7	31.1 25.0	32.9 24.5	32.7 23.8	30.8 24.3	27.6	26.
2. จ.ภูเก็ต	Phuket	32.2 26.0	31.7 27.5	32.6 25.5	31.7 25.0	31.2 25.6	32.0 27.0	.. 25.0	31.9 25.9	28.9	27.
3. จ.ตรัง	Trang	32.7 23.5	33.0 22.8	31.0 23.6	32.7 24.3	32.6 24.0	33.8 23.1	34.1 23.0	32.8 23.5	28.2	27.

แก้ไขเพิ่มเติมรายงานอากาศประจำสัปดาห์ฉบับที่ ๒๓/๒๕๑๐ เนื่องจากได้รับข้อมูลภายหลัง

Correction in weekly weather report No. 23/1967 for late report rainfall data

สถานีฝน	Station	วันที่และจำนวนน้ำฝนเป็นมิลลิเมตร Date and amount of rainfall in m.m.							ฝนรวม มม. Total m.m.	ฝนรวมตั้งแต่ 1 ม.ค. Accumulative rain-fall Since Jan. 1	
		พฤษภาคม May			มิถุนายน June					ฝนจริง Actual	สูง(+)ต่ำ(-)กว่าปกติ Above(+) Below(-) Normal
		29	30	31	1	2	3	4			
ภาคเหนือ	Northern Part										
3.อ. เชียงแสน	Chiangsaen							6.3	30.6		
5.อ. แม่จัน	Mae Chan							22.6	148.0		
6.อ. แม่สรวย	Mae Sruai							34.9	90.2		
7.อ. เทิง	Thoeng							48.0	140.7		
8.อ. เชียงคำ	Chiangkham							27.3	146.8		
9.อ. พาน	Phan							34.9	122.4		
10.อ. เวียงป่าเป้า	Wieng Pa Pao							51.0	51.0		
11.อ. พะเยา	Phayao							45.7	45.7		
13.อ. ปาย	Pai							19.0	25.3		
14.อ. ขุนยวม	Khun Yuam							16.1	39.1		
17.อ. ฝาง	Fang							40.2	60.1		
18.อ. เชียงดาว	Chiangdao						26.2		26.2		
21.อ. สันทราย	San Sai							0.1	55.4		
22.อ. ดอยสะเก็ด	Doi Saket						38.0	14.3	52.3		
32.อ. งาว	Ngao							25.4	25.4		
33.อ. แจ้ห่ม	Chae Hom							7.1	7.1		
38.อ. สูงเม่น	Sung Men							11.8	11.8		
40.อ. ทุ่งช้าง	Thung Chang							19.6	54.4		
41.อ. ปัว	Pua							26.4	44.4		
42.อ. นาน้อย	Na Noi							27.4	27.4		
43.จ. อุตรดิตถ์	Uttaradit							5.2	5.2	283.0	- 99.0
44.อ. ลับแล	Lap Lae							0.3	0.3		
45.อ. น้ำปาด	Nam Pat							22.1	22.1		
63.อ. ตะพานหิน	Taphanhin							0.5	34.1		
68.อ. ชนแดน	Chon Daen							16.2	90.2		
69.อ. วิเชียรบุรี	Wichianburi					11.5	4.9	0.8	17.2		

สถานีฝน	Station	วันที่และจำนวนน้ำฝนเป็นมิลลิเมตร Date and amount of rainfall in m.m. พฤษภาคม May			มิถุนายน June				ฝนรวม ม.ม. Total m.m.	ฝนรวมตั้งแต่ 1 ม.ค. Accumulative rain-fall Since Jan.1 ฝนจริง Actual	สูง(+)ต่ำ(-) กว่าปกติ Above(+) Below(-) Normal
		29	30	31	1	2	3	4			
ภาคตะวันออกเฉียงเหนือ	Northeastern Part										
2.อ.เชียงคาน	Chiangkhan							0.9	0.9		
3.อ.ท่าลี่	Tha Li							28.1	28.1		
4.อ.ด่านซ้าย	Dan Sai							14.1	22.2		
5.อ.วังสพุง	Wang Saphung							12.0	12.0		
8.อ.โพนพิสัย	Phon Phisai						21.5	10.5	35.0		
9.อ.ท่าบอ	Tha Bo						0.2	T	8.3		
11.อ.บ้านผือ	Ban Phu							12.5	12.5		
12.อ.เพ็ญ	Phen							49.0	106.0		
16.อ.วานรนิวาส	Wanon Niwat							40.4	150.5		
18.อ.พรรณานิคม	Phanna Nikhom							9.9	71.7		
20.อ.บ้านแพง	Ban Phaeng							60.5	373.4		
21.อ.ท่าอุเทน	Tha Uten							75.2	200.2		
22.อ.นาแก	Na Kae							2.4	131.9		
23.อ.ธาตุพนม	That Phanom							11.3	117.8		
60.อ.ด่านขุนทด	Dan Khunthot						28.5		28.5		
65.อ.สีคิ้ว	Si Khiu							6.5	20.0		
68.อ.ปักธงชัย	Pak Thong Chai							3.4	19.2		
72.อ.พุทไธสง	Phutthai Song							1.5	6.0		
85.อ.อุทุมพรพิสัย	Uthumphon Phisai							4.6	5.1		
86.อ.กันทรารมย์	Kanthararom							1.5	1.5		
91.อ.เขมราฐ	Khemmarat							4.3	34.8		
95.อ.ตระการพืชผล	Trakan Phut Phon							6.5	44.0		
98.อ.โขงเจียม	Khong Chiam							0.8	13.8		
100.อ.เดชอุดม	Det Udom							12.0	12.0		
ภาคกลาง	Central Part										
3.อ.ลาดยาว	Lat Yao							2.5	2.5		
14.จ.สิงห์บุรี	Singburi							12.0	12.0	162.5	- 95.0
16.อ.บางระจัน	Bangrachan							14.3	18.9		

สถานีฝน	Station	วันที่และจำนวนน้ำฝนเป็นมิลลิเมตร Date and amount of rainfall in m.m. พฤษภาคม May			มิถุนายน June				ฝนรวม ม.ม. Total m.m.	ฝนรวมตั้งแต่ 1 ม.ค. Accumulative rain-fall Since Jan. 1 ฝนจริง Actual	สูง(+)ต่ำ(-) กว่าปกติ Above(+) Below(-) Normal
		29	30	31	1	2	3	4			
7.อ.พรหมบุรี	Phromburi							7.2	9.7		
9.อ.ชัยบาดาล	Chai Badan						14.2	2.7	36.3		
3.อ.เดิมบางนางบวช	Doembang Nangbuat							6.2	8.2		
4.อ.สามชุก	Sam Chuk							26.0	26.0		
7.อ.สองพี่น้อง	Song Phi Nong							0.7	0.7		
9.อ.โพธิ์ทอง	Pho Thong							2.6	2.6		
1.อ.วิเศษไชยชาญ	Wiset Chaichan							12.6	12.6		
2.อ.ป่าโมก	Pa Mok							18.1	18.1		
3.จ.สระบุรี	Saraburi							12.1	47.2	330.3	+ 6.2
50.อ.กบินทร์บุรี	Kabinburi							0.7	9.7		
52.อ.วัฒนานคร	Watthana Nakhon							3.0	7.9		
58.จ.กาญจนบุรี	Kanchanaburi				4.5		T	2.3	7.7	299.5	- 29.9
68.จ.ธนบุรี	Thonburi						3.1		6.5	334.2	+132.7
73.อ.มีนบุรี	Minburi							1.4	22.6		
74.อ.ลาดกระบัง	Lat Krabang					6.9	6.8	1.4	19.3		
78.จ.ราชบุรี	Ratburi							4.7	4.7	71.9	-154.8
81.อ.ดำเนินสดวก	Damnoen Saduak							12.7	18.4		
83.จ.สมุทรสงคราม	Samut Songkhram							1.9	1.9	108.2	-134.1
84.อ.บางคนที	Bang Khonthi							3.6	3.6		
85.อ.อัมพวา	Amphawa							0.6	1.0		
ชายฝั่งทะเลตะวันออก	Gulf of Thailand East Coast										
7.อ.สัตหีบ	Sattahip							0.4	6.5	573.0	+157.5
8.จ.ระยอง	Rayong							4.2	4.2	217.6	-122.9
15.อ.แหลมงอบ	Makham							16.6	16.6		
17.จ.ตราด	Trat							25.2	28.7	699.7	-110.7
18.อ.เขาสมิง	Khao Saming							11.2	11.2		
19.อ.แหลมงอบ	Laem Ngop					7.4	3.0	4.0	22.6		
20.อ.คลองใหญ่	Khlong Yai						T	14.3	30.5	785.8	-111.7

สถานีฝน	Station	วันที่และจำนวนน้ำฝนเป็นมิลลิเมตร Date and amount of rainfall in m. m. พฤษภาคม May			มิถุนายน June				ฝนรวม ม.ม. Total m. m.	ฝนรวมตั้งแต่ 1 ม. Accumulative ra -fall Since Jan.	
		29	30	31	1	2	3	4		ฝนจริง Actual	สูง(+)ต่ำ กว่าปก. Above(+) Below(-) Normal
	Gulf of Thailand West Coast										
2.อ.บ้านแหลม	Ban Laem							0.4	0.4		
7.อ.ท่าแซะ	Tha Sae							2.1	22.7		
21.จ.พัทลุง	Phatthalung							1.9	1.9	882.5	+334.0
27.จ.ปัตตานี	Pattani								21.8	824.5	+577.1
ภาคใต้ฝั่งตะวันตก	**Southern Thailand West Coast**										
3.จ.พังงา	Phang Nga							2.4	12.9	650.1	- 49.6
4.อ.ตะกั่วป่า	Takua Pa							15.5	28.5		
5.อ.ท้ายเหมือง	Thai Muang							8.7	9.4		
11.อ.คลองท่อม	Khlong Thom							12.7	25.3		
14.อ.สิเกา	Si Kao							3.8	10.8		

กรมอุตุนิยมวิทยา สำนักนายกรัฐมนตรี

รายงานอากาศประจำสัปดาห์ ระหว่างวันที่ ๑๒ ถึง ๑๘ มิถุนายน ๒๕๑๐

และ

การคาดหมายลักษณะอากาศ ระหว่างวันที่ ๑๙ ถึง ๒๕ มิถุนายน ๒๕๑๐

ฉบับที่ ๒๕/๒๕๑๐

พลเรือโท สนิธ เวสารัชชนันท์

อธิบดีกรมอุตุนิยมวิทยา

ATMOSPHERIC SCIENCES LIBRARY
JUN 26 1967
E. S. S. A.
U. S. Dept. of Commerce

METEOROLOGICAL DEPARTMENT

OFFICE OF THE PRIME MINISTER

BANGKOK THAILAND

WEEKLY WEATHER REPORT

DURING THE PERIOD JUNE 12 — 18, 1967

AND

WEATHER OUTLOOK

DURING JUNE 19 — 25, 1967

No. 25 / 1967

Sanit Vesa — rajananda

Vice Admiral, Director General

การคาดหมายลักษณะอากาศใน ๗ วันข้างหน้า
ตั้งแต่วันที่ ๑๙ - ๒๕ มิถุนายน ๒๕๑๐

ลักษณะทั่วไป

ร่องมรสุมได้เลื่อนขึ้นไปพาดผ่านประเทศจีน ลักษณะเช่นนี้จะทำให้มีฝนลดน้อยลงมาก นับได้ว่าเป็นช่วงฝนทิ้ง โดยเฉพาะในภาคเหนือ ภาคตะวันออกเฉียงเหนือ ภาคกลางและภาคตะวันออกของประเทศไทย

ภาคเหนือ ภาคตะวันออกเฉียงเหนือ ภาคกลาง ภาคตะวันออก ด้าวไทยฝั่งตะวันออก	ตลอดสัปดาห์จะมีฝนหรือฝนฟ้าคะนองเป็นบางแห่งบางตำบล
ด้าวไทยฝั่งตะวันตก	ตลอดสัปดาห์จะมีฝนหรือฝนฟ้าคะนองเป็นแห่ง ๆ
ภาคใต้ฝั่งตะวันตก	ตลอดสัปดาห์จะมีฝนเกือบทั่วไป
พระนคร และ ธนบุรี	ตลอดสัปดาห์จะมีฝนหรือฝนฟ้าคะนองเป็นบางแห่งบางตำบล โดยเฉพาะในตอนเย็นหรือค่ำ

กรมอุตุนิยมวิทยา
๑๙ มิ.ย. ๑๐

Weather Outlook for the next seven days
From June 19 - 25,1967

General Situation

The monsoon trough has moved northward to extend across China Mainland. This condition will markedly decrease in the amount of rainfall over Thailand or it may be called "Dry spell" particularly over Upper Thailand.

Northern Part: Northeastern Part: Central Part: Eastern Part: Gulf of Thailand, East Coast:	Throughout the week isolated showers or thundershowers.
Gulf of Thailand, West Coast:	Throughout the week scattered showers or thundershowers.
Southern Thailand, West Coast:	Throughout the week almost widespread rainshowers.
Bangkok and Thonburi:	Throughout the week isolated showers or thundershowers particularly in the evening.

Meteorological Department
19 / 6 / 1967

สรุปลักษณะอากาศทั่วไปในรอบสัปดาห์
ตั้งแต่วันที่ ๑๒ - ๑๘ มิถุนายน ๒๕๑๐

๑. ร่องมรสุมซึ่งมีกำลังอ่อนพาดผ่านภาคเหนือและภาคตะวันออกเฉียงเหนือในครึ่งแรกของสัปดาห์ ส่วนในครึ่งหลังของสัปดาห์ร่องมรสุมนี้ได้เลื่อนต่อไปทางเหนือ และขยายเป็นบริเวณกว้าง ๆ ปกคลุมประเทศจีน ลักษณะเช่นนี้ทำให้ปริมาณฝนที่ตกในประเทศไทยมีปริมาณลดน้อยลงอย่างชัดเจน

๒. ในระยะครึ่งแรกของสัปดาห์มีฝนเล็กน้อยอึงปานกลางเกือบทั่วไปในตอนบนของประเทศกับมีฝนหนักเป็นบางแห่งในภาคตะวันออกเฉียงเหนือ ปริมาณฝนได้ลดลงในครึ่งหลังของสัปดาห์ ส่วนภาคใต้มีฝนเป็นแห่ง ๆ โดยเฉพาะในครึ่งหลังของสัปดาห์

๓. ระหว่างสัปดาห์ ปริมาณฝนสูงสุดประจำวันที่ตรวจวัดได้ในภาคต่าง ๆ ของประเทศปรากฏดังนี้.-

ภาคเหนือ	๘๙.๗ มม.	ที่ อ.แม่จัน จ.เชียงราย	เมื่อวันที่	๑๔ มิ.ย.
ภาคตะวันออกเฉียงเหนือ	๑๕๓.๖ มม.	ที่ จ.อุดรธานี	"	๑๒ "
ภาคกลาง	๖๔.๕ มม.	ที่ จ.ลพบุรี	"	๑๖ "
อ่าวไทย ฝั่งตะวันออก	๖๐.๕ มม.	ที่ อ.คลองใหญ่ จ.ตราด	"	๑๕ "
อ่าวไทย ฝั่งตะวันตก	๖๕.๓ มม.	ที่ จ.สงขลา	"	๑๗ "
ภาคใต้ ฝั่งตะวันตก	๑๐๗.๙ มม.	ที่ จ.สตูล	"	๑๖ "

กรมอุตุนิยมวิทยา
๑๙ มิ.ย.๑๐

General Situation

Period June 12 - 18,1967

1. The weak monsoon trough over the Northern and Northeastern parts in the first half of the week has moved northward in the second half of the week and becoming an extensive area covering the whole China. This condition markedly decreased in the amount of rainfalls over Thailand.

2. During the first half of the week, almost widespread light to moderate rains were experienced in Upper Thailand with isolated heavy falls in the Northeastern part but the amount of rainfall was decreasing during the second half of the week. Scattered rainshowers occurred in the Southern part particularly during the second half of the week.

3. During the week the daily heaviest rainfalls in various part of Thailand were as follows:-

Northern Part	89.7 mm.	at Mae Chan	on June	14.
Northeastern Part	153.6 mm.	at Udon Thani	"	12.
Central Part	64.5 mm.	at Lopburi	"	16.
Gulf of Thailand, East Coast	60.5 mm.	at Khlong Yai	"	15.
Gulf of Thailand, West Coast	65.3 mm.	at Songkhla	"	17.
SouthernThailand, West Coast	107.9 mm.	at Satun	"	16.

Meteorological Department
19 / 6 / 1967

ข่าวอากาศเพื่อการเกษตรประจำสัปดาห์

เมื่อวันที่ ๑๒ - ๑๘ มิถุนายน ปรากฏว่า ในระยะครึ่งแรกของสัปดาห์มีฝนเล็กน้อยถึงปานกลางในตอนบนของประเทศ กับมีฝนหนักเป็นบางแห่งในภาคตะวันออกเฉียงเหนือ ปริมาณฝนได้ลดลงในครึ่งหลังของสัปดาห์

ข้อควรทราบ

ช่วงฝนทิ้งได้เริ่มขึ้นแล้วในภาคเหนือ ภาคตะวันออกเฉียงเหนือ ภาคกลางและภาคตะวันออก และอาจมีระยะเวลานานถึง ๔ สัปดาห์ โดยจะมีฝนตกเล็กน้อยเป็นบางแห่ง ซึ่งจะทำให้บรรดาพืชต่าง ๆ เหี่ยวแห้งและอาจตายได้ถ้าไม่ช่วยจัดหาน้ำจากแหล่งน้ำมาหล่อเลี้ยงให้เพียงพอ ดังนั้น ในระยะนี้จึงสมควรเลี้ยงต้นกล้าข้าวไว้ก่อนไม่เหมาะแก่การปักดำ สำหรับพืชอื่น เช่น ข้าวโพด ซึ่งกำลังเป็นต้นอ่อน กสิกรควรจัดหาน้ำมาหล่อเลี้ยงไว้ระยะหนึ่ง ทั้งนี้เพื่อช่วยให้พืชนั้น ๆ ไม่ชะงักการเจริญเติบโต นอกจากนี้ยังเป็นการลดความเสียหายของพืชอันเนื่องจากถูกเพลี้ยไฟและหนอนกระทู้ทำลาย.

กองอากาศเกษตร กรมอุตุนิยมวิทยา
๑๙ มิถุนายน ๒๕๑๐

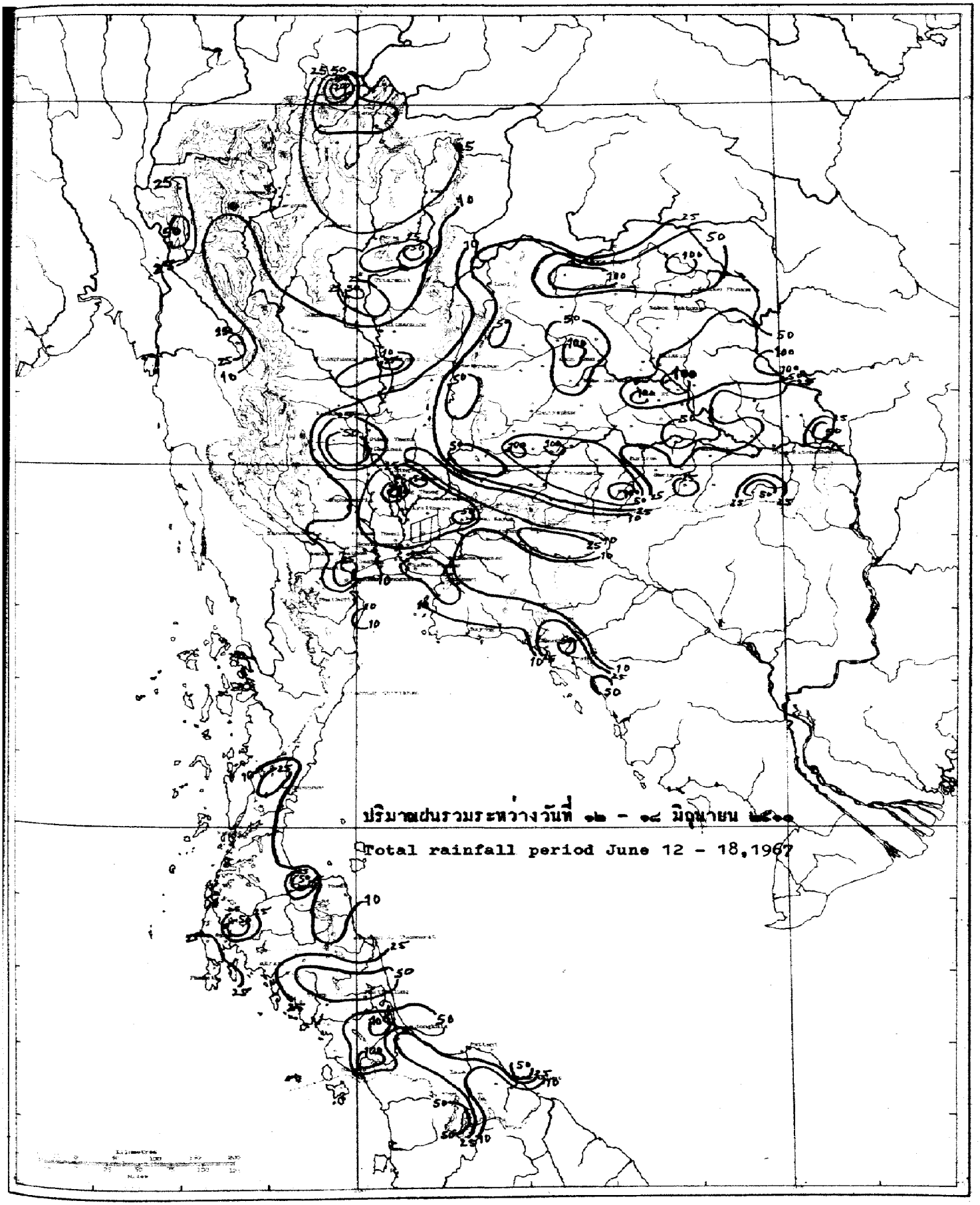
ปริมาณฝนรวมระหว่างวันที่ ๑๒ - ๑๘ มิถุนายน ๒๕๑๐
Total rainfall period June 12 - 18,1967

สถานีฝน	Station	วันที่และจำนวนน้ำฝนเป็นมิลลิเมตร Date and amount of rainfall in m.m. มิถุนายน June							ฝนรวม มม. Total m.m.	ฝนรวมตั้งแต่ 1 ม.ค. Accumulative rain-fall Since Jan.1	
		12	13	14	15	16	17	18		ฝนจริง Actual	สูง(+)ต่ำ(-) กว่าปกติ Above(+) Below(-) Normal
ภาคเหนือ	Northern Part										
1.จ.เชียงราย	Chiangrai*	15.2	0.4	4.1		4.1	55.2	0.2	79.2	611.7	+179.2
2.อ.แม่สาย	Mae Sai	..	..	..	..	..	..	..	..		
3.อ.เชียงแสน	Chiangsaen		T	12.1		15.0	3.4		30.5		
4.อ.เชียงของ	Chiangkhong								0.0		
5.อ.แม่จัน	Mae Chan	31.2	63.4	89.7	8.4	6.8			199.5		
6.อ.แม่สรวย	Mae Sruai	43.4		10.2	16.0				69.6		
7.อ.เทิง	Thoeng	10.8					52.6		63.4		
8.อ.เชียงคำ	Chiangkham	5.3							5.3		
9.อ.พาน	Phan	27.0					18.7		45.7		
10.อ.เวียงป่าเป้า	Wing Pa Pao								0.0		
11.อ.พะเยา	Phayao								0.0		
12.จ.แม่ฮ่องสอน	Mae Hongson*	T		T	T			17.0	17.0	371.9	+114.8
13.อ.ปาย	Pai				12.0				12.0		
14.อ.ขุนยวม	Khun Yaum		9.6		T	15.0	6.5		31.1		
15.อ.แม่สะเรียง	Mae Sariang*	13.7	3.6	5.3	19.6	3.9	11.1	11.2	68.4	307.4	-133.9
16.จ.เชียงใหม่	Chiangmai*	2.6	11.4	7.3	T	0.8			22.1	310.3	- 48.6
17.อ.ฝาง	Fang	17.9							17.9		
18.อ.เชียงดาว	Chiangdao								0.0		
19.อ.แม่แตง	Mae Taeng								0.0		
20.อ.แม่ริม	Mae Rim	..	..	..	..	..	..	..	..		
21.อ.สันทราย	San Sai	2.2	T	9.9	T	1.3			13.4		
22.อ.ดอยสะเก็ด	Doi Saket			4.0					4.0		
23.อ.สันกำแพง	San Kamphaeng								0.0		
24.อ.หางดง	Hang Dong	7.3	0.2	2.9		4.9			15.3		
25.อ.สารภี	Saraphi								0.0		
26.อ.สันป่าตอง	San Pa Tong			5.3					5.3		
27.อ.จอมทอง	Chom Thong				13.5				13.5		
28.อ.ฮอด	Hot			6.8					6.8		
29.จ.ลำพูน	Lamphun								0.0	..	..
30.อ.ป่าซาง	Pasang								0.0		
31.จ.ลำปาง	Lampang*	1.7	0.4	T	0.5				2.6	256.2	-108.6
32.อ.งาว	Ngao								0.0		
33.อ.แจ้ห่ม	Chae Hom			20.7	13.5				34.2		
34.อ.เกาะคา	Ko Kha		4.6		15.3				19.9		
35.อ.สบปราบ	Sop Prap	13.2	3.6	0.5					17.3		
36.อ.เถิน	Thoen	18.1	14.9	T					33.0		
37.จ.แพร่	Phrae Airport*	16.0	T	1.2			9.1		26.3		
38.อ.สูงเม่น	Sung Men		9.5						9.5		
39.จ.น่าน	Nan*	23.3		11.1		T	0.2		34.6	409.6	+ 55.1

สถานีฝน	Station	วันที่และจำนวนน้ำฝนเป็นมิลลิเมตร Date and amount of rainfall in m.m. มิถุนายน June							ฝนรวม ม.ม. Total m.m.	ฝนรวมตั้งแต่ 1 ม.ค. Accumulative rain-fall Since Jan. 1	
		12	13	14	15	16	17	18		ฝนจริง Actual	สูง(+)ต่ำ(-) กว่าปกติ Above(+) Below(-) Normal
40.อ.ทุ่งช้าง	Thung Chang	33.3			9.0				42.3		
41.อ.ปัว	Pua	43.2							43.2		
42.อ.นาน้อย	Na Noi	8.5							8.5		
43.จ.อุตรดิตถ์	Uttaradit*	27.5	0.7	5.0				T	33.2	352.2	-143.5
44.อ.ลับแล	Lap Lae	0.7	1.8	16.6					19.1		
45.อ.น้ำปาด	Nam Pat	52.3							52.3		
46.จ.ตาก	Tak	..	..	..	..	..	..	..	..		
47.เขื่อนภูมิพล	Bhumibol Dam*	..	..	..	..	..	..	..	..		
48.อ.บ้านตาก	Ban Tak	1.1				0.1			1.2		
49.สนามบินตาก	Tak Airport*	T	T						T	160.8	- 92.9
50.อ.แม่สอด	Mae Sot*	19.6	12.7	1.3				0.1	33.7	365.2	+ 21.8
51.จ.สุโขทัย	Sukhothai		11.3						11.3	226.4	-201.8
52.อ.สวรรคโลก	Sawankhalok	5.1	38.6	6.5					50.2		
53.อ.กงไกรลาศ	Kongkrailat		2.7						2.7		
54.อ.ศรีสำโรง	Si Samrong	..	..	..	..	..	..	..	..		
55.จ.พิษณุโลก	Phitsanulok*	T	2.1	T					2.1	348.7	- 64.0
56.อ.พรหมพิราม	Phrom Phiram	4.7	37.5						42.2		
57.อ.วังทอง	Wang Thong		0.5	4.0					4.5		
58.อ.บางกระทุ่ม	Bang Kratum		4.2						4.2		
59.จ.กำแพงเพชร	Kamphaeng Phet								0.0	146.5	- 82.7
60.อ.คลองขลุง	Khlong Khlung			5.7					5.7		
61.อ.ขาณุวรลักษบุรี	Khanu Woralakburi	2.4	T	1.4		8.6	2.8		15.2		
62.จ.พิจิตร	Phichit		32.5						32.5	272.4	- 73.2
63.อ.ตะพานหิน	Taphanhin		0.7	1.7					2.4		
64.อ.บางมูลนาค	Bang Munnak	0.4	4.8	5.1		12.1			22.4		
65.จ.เพชรบูรณ์	Phetchabun*		3.5	5.0					8.5	462.9	+ 89.3
66.อ.หล่มเก่า	Lom Kao	2.1	5.9						8.0		
67.อ.หล่มสัก	Lom Sak		10.1	0.7					10.8		
68.อ.ชนแดน	Chon Daen		5.3	27.1					32.4		
69.อ.วิเชียรบุรี	Wichianburi		46.1	14.8					60.9		
ภาคตะวันออกเฉียงเหนือ	**Northeastern Part**										
1.จ.เลย	Loei*	13.7	18.7	8.3	0.2		1.5	2.8	40.1	360.2	-108.6
2.อ.เชียงคาน	Chiangkhan	17.7	3.4	4.8					25.9		
3.อ.ท่าลี่	Tha Li	27.6							27.6		
4.อ.ด่านซ้าย	Dan Sai		9.1						9.1		
5.อ.วังสะพุง	Wang Saphung	3.5	12.9	3.2					19.6		
6.จ.หนองคาย	Nong Khai*	11.9	6.2	T					18.1	432.0	- 96.4
7.อ.บึงกาฬ	Bung Kan	..	..	..	..	..	..	..	..		
8.อ.โพนพิสัย	Phon Phisai		21.5				2.5		24.0		
9.อ.ท่าบ่อ	Tha Bo	22.2	15.7		0.6		17.8		56.3		

สถานีฝน	Station	วันที่และจำนวนน้ำฝนเป็นมิลลิเมตร Date and amount of rainfall in m.m. มิถุนายน June							ฝนรวม ม.ม. Total m.m.	ฝนรวมตั้งแต่ 1 ม.ค. Accumulative rai-fall Since Jan.1	
		12	13	14	15	16	17	18		ฝนจริง Actual	สูง(+)ต่ำ(-)กว่าปกติ Above(+) Below(-) Normal
10.จ.อุดรธานี	Udon Thani*	153.6	5.0				13.0		171.6	546.2	+ 90.6
11.อ.บ้านผือ	Ban Phu	65.4	32.5		22.8				120.7		
12.อ.เพ็ญ	Phen								0.0		
13.อ.หนองหาร	Nong Han	56.0							56.0		
14.อ.หนองบัวลำภู	Nong Bua Lamphu	..	..	..	..	..	..	..	..		
15.จ.สกลนคร	Sakon Nakhon*	27.3	T	8.0					35.3	723.4	+216.1
16.อ.วานรนิวาส	Wanon Niwat	72.0	29.0						101.0		
17.อ.สว่างแดนดิน	Sawang Daen Din	84.8							84.8		
18.อ.พรรณานิคม	Phanna Nikhom	46.5		20.4					66.9		
19.จ.นครพนม	Nakhon Phanom*	22.9	6.8	5.7				2.4	37.8	816.7	+209.1
20.อ.บ้านแพง	Ban Phaeng	28.6	29.2						57.8		
21.อ.ท่าอุเทน	Tha Uten	23.1							23.1		
22.อ.นาแก	Na Kae	50.6	7.2	1.6					59.4		
23.อ.ธาตุพนม	That Phanom	20.6	15.7						36.2		
24.อ.มุกดาหาร	Mukdahan*	42.4	14.5				7.9	0.5	65.7	395.3	+ 21.4
25.จ.ชัยภูมิ	Chaiyaphum*	1.6	26.6	T				0.6	28.8	354.6	+ 18.3
26.อ.ภูเขียว	Phu Khieo		43.4						43.4		
27.อ.เกษตรสมบูรณ์	Kaset Sombun		40.9						40.9		
28.อ.คอนสวรรค์	Khon Sawan	2.7	83.7						86.4		
29.อ.จตุรัส	Chaturat	6.4	8.5						14.9		
30.อ.บำเหน็จณรงค์	Bamnet Narong	16.5	6.0						22.5		
31.จ.ขอนแก่น	Khon Kaen*	19.8	39.8	T			0.3	0.3	60.2	232.4	-200.6
32.อ.น้ำพอง	Nam Phong	..	..	..	..	..	..	..	..		
33.อ.ภูเวียง	Phu Wiang	2.1	55.6						57.7		
34.อ.ชุมแพ	Chum Phae		47.8						47.8		
35.อ.มัญจาคีรี	Mancha Khiri		76.7	T		38.2			114.9		
36.ต.ชนบท	Chonnabot	T	74.0	T					74.0		
37.อ.บ้านไผ่	Ban Phai		34.8	0.2		14.0	T		49.0		
38.อ.พล	Phon	4.3	78.3				1.7		84.3		
39.จ.มหาสารคาม	Maha Sarakham	6.4	67.2	2.2					75.8	427.3	+ 44.6
40.อ.โกสุมพิสัย	Kosum Phisai	4.5	31.4	3.8					39.7		
41.อ.บรบือ	Borabu	31.5	63.2	20.5					115.2		
42.อ.พยัคฆภูมิพิสัย	Phayakphum Phisai	36.6	14.9						51.5		
43.จ.กาฬสินธุ์	Kalasin	29.8	8.2						38.0	527.7	+ 30.3
44.อ.สหัสขันธ์	Sahatkhan	..	..	..	..	..	..	..	..		
45.อ.ยางตลาด	Yang Talat	4.2	15.4						19.6		
46.อ.กันทรวิชัย	Kanthara Wichai	14.6	20.4						35.0		
47.อ.กมลาสัย	Kamalasai	35.1	28.7						63.8		
48.จ.ร้อยเอ็ด	Roi Et*	78.6	41.0	T		9.8		T	129.4	421.7	- 53.6
49.อ.โพนทอง	Phon Thong	18.7	75.6						94.3		

สถานีฝน	Station	วันที่และจำนวนน้ำฝนเป็นมิลลิเมตร Date and amount of rainfall in m.m. มิถุนายน June							ฝนรวม ม.ม. Total m.m.	ฝนรวมตั้งแต่ 1 ม.ค. Accumulative rain-fall Since Jan. 1	
		12	13	14	15	16	17	18		ฝนจริง Actual	สูง(+)ต่ำ(-)กว่าปกติ Above(+) Below(-) Normal
50.อ.ธวัชบุรี	Thawatburi	54.0	57.4						111.4		
51.อ.อาจสามารถ	At Samat	18.9	16.8			7.6			43.3		
52.อ.เสลภูมิ	Selaphum	14.8	34.2						49.0		
53.อ.จตุรพักตรพิมาน	Chaturaphak Phiman	18.0	44.0						62.0		
54.อ.เกษตรวิสัย	Kaset Wisai	16.7	13.7						30.4		
55.อ.พนมไพร	Phanom Phrai	..	..	..	..	..	..	..	..		
56.อ.สุวรรณภูมิ	Suwannaphum	25.9	17.5			6.8			50.2		
57.จ.นครราชสีมา	Nakhon Ratchasima*	22.3	6.0	10.8		1.0		12.5	52.6	395.3	+ 48.9
58.อ.บัวใหญ่	Bua Yai		32.9						32.9		
59.อ.คง	Khong		47.0						47.0		
60.อ.ด่านขุนทด	Dan Khunthot		22.6						22.6		
61.อ.โนนไทย	Non Thai					102.3			102.3		
62.อ.โนนสูง	Non Sung	8.5	4.3	17.5		4.2	23.8		58.3		
63.อ.พิมาย	Phimai	30.4		18.3		3.9	50.8		103.4		
64.อ.ปากช่อง	Pak Chong	..	..	..	..	..	..	..	..		
65.อ.สีคิ้ว	Si Khiu	25.8	68.9						94.7		
66.อ.สูงเนิน	Sung Noen		26.6						26.6		
67.อ.จักราช	Chakkarat	60.5	6.8	4.5					71.8		
68.อ.ปักธงชัย	Pak Thong Chai	3.8	15.3	4.6					23.7		
69.อ.โชคชัย	Chok Chai	9.8	19.2	24.6					53.6		
70.อ.ครบุรี	Khonburi	2.4	0.8	26.7		18.2			48.1		
71.จ.บุรีรัมย์	Burirum		15.3						15.3	290.8	-116.8
72.อ.พุทไธสง	Phutthai Song	22.7	22.5	2.5					47.7		
73.อ.สตึก	Satuk	39.4	7.8						47.2		
74.อ.ลำปลายมาศ	Lam Plai Mat	39.6	28.4			7.9			75.9		
75.อ.นางรอง	Nang Rong	11.0	9.5	3.7	35.8				60.0		
76.อ.ประโคนชัย	Prakhon Chai	45.6	89.9						135.5		
77.จ.สุรินทร์	Surin*	11.7	2.4	2.6					16.7	355.1	+ 16.1
78.อ.ท่าตูม	Tha Tum	..	..	..	..	..	..	..	..		
79.อ.รัตนบุรี	Rattanaburi	26.4	1.7	4.0		41.8			73.9		
80.อ.ศรีขรภูมิ	Si Khoraphum	8.5	19.5						28.0		
81.อ.ปราสาท	Prasat	5.5	9.5						15.0		
82.อ.สังขะ	Sangkha	14.4	8.9		7.9				31.2		
83.จ.ศรีสะเกษ	Sisaket	10.5	17.0						27.5	184.0	-141.6
84.อ.ราษีไศล	Rasisalai	20.0	44.6						64.6		
85.อ.อุทุมพรพิสัย	Uthumphon Phisai		9.9						9.9		
86.อ.กันทรารมย์	Kanthararom	12.8							12.8		
87.อ.ขุขันธ์	Khukhan	10.6							10.6		
88.อ.กันทราลักษณ์	Kantharalak	40.8			45.0				85.8		
89.จ.อุบลราชธานี	Ubon Ratchathani*	6.5	4.1			4.3			14.9	318.9	-201.4

สถานีฝน	Station	วันที่และจำนวนน้ำฝนเป็นมิลลิเมตร Date and amount of rainfall in m.m. มิถุนายน June							ฝนรวม ม.ม. Total m.m.	ฝนรวมตั้งแต่ 1 ม.ค. Accumulative rain-fall Since Jan.1	
		12	13	14	15	16	17	18		ฝนจริง Actual	สูง(+)ต่ำ(-)กว่าปกติ Above(+) Below(-) Normal
90. อ.ชานุมาน	Chanuman	86.6	65.4						152.0		
91. อ.เขมราฐ	Khemmarat	16.4							16.4		
92. อ.อำนาจเจริญ	Amnat Charoen	20.5	6.0						26.5		
93. อ.ยะโสธร	Yasothon	8.1	2.4			6.3			16.8		
94. อ.คำเขื่อนแก้ว	Kham Khuan Kaeo	20.5							20.5		
95. อ.ตระการพืชผล	Trakan Phut Phon		15.1						15.1		
96. อ.มหาชนะชัย	Maha Chana Chai	25.4	17.0						42.4		
97. อ.เขื่องใน	Khuang Nai	10.0					23.2		33.2		
98. อ.โขงเจียม	Khong Chiam		16.1						16.1		
99. อ.พิบูลมังษาหาร	Phibun Mangsahan								0.0		
100. อ.เดชอุดม	Det Udom	3.7				12.3			16.0		
<u>ภาคกลาง</u>	<u>Central Part</u>										
1. จ.นครสวรรค์	Nakhon Sawan*	16.2	3.9	1.7		T			21.8	281.4	- 87.9
2. อ.บรรพตพิสัย	Banphot Phisai	7.3	T						7.3		
3. อ.ลาดยาว	Lat Yao			18.1					18.1		
4. อ.ชุมแสง	Chumsaeng	0.6	0.3	1.1	T	19.6			21.6		
5. อ.พยุหคีรี	Phayuha Khiri								0.0		
6. จ.อุทัยธานี	Uthai Thani			2.3					2.3	110.8	-249.2
7. อ.หนองฉาง	Nong Chang	21.9	23.2	46.8					91.9		
8. อ.ทับทัน	Thab Than			32.8					32.8		
9. อ.หนองขาหย่าง	Nong Kha Yang		24.5	45.3					69.8		
10. อ.บ้านไร่	Ban Rai		17.2	9.0					26.2		
11. จ.ชัยนาท	Chainat	8.4	14.0	4.1					26.5	266.0	-114.1
12. อ.มโนรมย์	Manorom	7.3	6.5	8.5					22.3		
13. อ.วัดสิงห์	Wat Sing	10.7	28.5	15.4					54.6		
14. จ.สิงห์บุรี	Singburi	40.0		5.2					45.2	224.3	- 94.9
15. อ.อินทร์บุรี	Inburi	32.3							32.3		
16. อ.บางระจัน	Bangrachan	7.3		2.9		1.0			11.2		
17. อ.พรหมบุรี	Phromburi	40.1	4.8			44.7			89.6		
18. จ.ลพบุรี	Lopburi*	12.4	13.0	T		64.5			89.9	349.5	- 46.6
19. อ.บ้านหมี่	Ban Mi	4.8							4.8		
20. อ.ไชยบาดาล	Chai Badan	50.7	4.1				11.2		66.0		
21. อ.ท่าวุ้ง	Tha Wung	3.2	5.6						8.8		
22. จ.สุพรรณบุรี	Suphanburi*	0.1	10.4	24.0			2.5		37.0	361.5	+ 6.0
23. อ.เดิมบางนางบวช	Doembang Nangbuat	0.8	3.2	4.0					8.0		
24. อ.สามชุก	Sam Chuk			24.0					24.0		
25. อ.ศรีประจันต์	Si Prachan	17.2		12.1					29.3		
26. อ.บางปลาม้า	Bang Pla Ma		5.2	8.4					13.6		
27. อ.สองพี่น้อง	Song Phi Nong			25.5					25.5		
28. จ.อ่างทอง	Ang Thong	2.3	6.2				17.5		26.0	315.8	- 86.2

สถานีฝน	Station	วันที่และจำนวนน้ำฝนเป็นมิลลิเมตร Date and amount of rainfall in m. m. มิถุนายน June							ฝนรวม มม. Total m. m.	ฝนรวมตั้งแต่ 1 ม.ค. Accumulative rain-fall Since Jan. 1	
		12	13	14	15	16	17	18		ฝนจริง Actual	สูง(+)ต่ำ(-) กว่าปกติ Above(+) Below(-) Normal
9.อ.โพธิ์ทอง	Pho Thong	3.1	15.3			65.5	17.4		101.3		
1.อ.ไชโย	Chaiyo		25.0						25.0		
1.อ.วิเศษไชยชาญ	Wiset Chaichan	6.7							6.7		
2.อ.ป่าโมก	Pa Mok		5.3				50.8		56.1		
3.จ.สระบุรี	Saraburi		9.1						9.1	368.3	- 66.6
4.อ.บ้านหมอ	Ban Mo	17.3	6.1						23.4		
5.อ.แก่งคอย	Kaeng Khoi	..	..	..	..	..	..	..	..		
6.อ.หนองแค	Nong Khae		33.4						33.4		
7.จ.พระนครศรีอยุธยา	Ayutthaya	2.2	32.8						35.0	294.2	- 84.5
8.อ.ท่าเรือ	Tha Rua	5.7	5.8						11.5		
9.อ.ผักไห่	Phak Hai		6.3	3.0			9.5		18.6		
0.อ.บางบาล	Bang Ban		22.8	4.3					27.1		
1.อ.บางไทร	Bang Sai		47.9						47.9		
2.อ.เสนา	Sena	57.0	22.5						79.5		
3.อ.บางปะอิน	Bang Pa-in		8.4						8.4		
4.จ.นครนายก	Nakhon Nayok	2.6	29.4			22.2			54.2	560.2	- 46.0
5.อ.บ้านนา	Ban Na								0.0		
6.อ.ปากพลี	Pak Phli		37.6						37.6		
7.จ.ปราจีนบุรี	Prachinburi*	1.7	2.0					7.3	11.0	374.0	-207.8
8.อ.บ้านสร้าง	Ban Sang	1.1	6.3						7.4		
9.อ.ศรีมหาโพธิ์	Si Maha Pho		6.3						6.3		
0.อ.กบินทร์บุรี	Kabinburi	0.9	1.2	T			5.5		7.6		
1.อ.สระแก้ว	Sa Kaeo			17.8		25.1			42.9		
2.อ.วัฒนานคร	Watthana Nakhon		26.2	0.8					27.0		
3.อ.อรัญประเทศ	Aranyaprathet*	5.3	4.5				17.4		27.2	447.1	- 75.7
4.จ.ปทุมธานี	Pathum Thani		20.8		4.1				24.9	278.3	-156.7
5.อ.ธัญบุรี	Thanyaburi		34.7						34.7		
6.จ.นนทบุรี	Nonthaburi								0.0	..	..
7.อ.บางบัวทอง	Bang Bua Thong		1.2				2.6		3.8		
8.จ.กาญจนบุรี	Kanchanaburi*			4.3		7.8			12.1	320.4	- 47.3
9.อ.สังขละบุรี	Sang Khlaburi								0.0		
0.อ.ทองผาภูมิ	Thong Pha Phum								0.0		
1.อ.ไทรโยค	Sai Yok	...	..	..	..	..	..	..	..		
2.กิ่ง อ.ศรีสวัสดิ์	Si Sawat	..	..	..	..	..	..	..	..		
3.อ.บ่อพลอย	Bo Phloi	..	..	..	..	..	..	..	..		
4.อ.พนมทวน	Phanom Thuan								0.0		
5.อ.ท่าม่วง	Tha Muang					13.2			13.2		
6.จ.นครปฐม	Nakhon Pathom	0.9			1.8				2.7	340.8	- 56.7
7.อ.นครชัยศรี	Nakhon Chai Si								0.0		
8.จ.ธนบุรี (บางกอกน้อย)	Thonburi								0.0	334.2	+ 72.6

สถานีฝน	Station	วันที่และจำนวนน้ำฝนเป็นมิลลิเมตร Date and amount of rainfall in m.m. มิถุนายน June							ฝนรวม ม.ม. Total m.m.	ฝนรวมตั้งแต่ 1 ม.ค. Accumulative rainfall Since Jan.	
		12	13	14	15	16	17	18		ฝนจริง Actual	สูง(+)ต่ำ(-) กว่าปกติ Above(+) Below(-) Normal
69. อ.บางขุนเทียน	Bang Khun Thian								0.0		
70. กรมอุตุนิยมวิทยา	Bangkok*		3.8				3.2		7.0	338.1	-132.
71. สนามบินดอนเมือง	Don Muang*				49.0	0.6	T		49.6	447.5	- 6.7
72. อ.บางเขน	Bang Khen		6.5		40.5	23.0			70.0		
73. อ.มีนบุรี	Minburi		0.1			5.7	2.5		8.3		
74. อ.ลาดกระบัง	Lat Krabang		6.9						6.9		
75. อุตุฯบางนา	Bang Na*		24.9	0.1					25.0		
76. จ.ฉะเชิงเทรา	Chachoengsao		11.5						11.5	361.2	- 7.8
77. อ.บ้านโพธิ์	Ban Pho								0.0		
78. จ.ราชบุรี	Ratburi	19.3	17.6						36.9	114.1	-168.8
79. อ.บ้านโป่ง	Ban Pong								0.0		
80. อ.โพธาราม	Photharam								.0.0		
81. อ.ดำเนินสดวก	Damnoen Saduak	11.4	21.1						32.5		
82. อ.ปากท่อ	Pak Tho	11.8							11.8		
83. จ.สมุทรสงคราม	Samut Songkhram								0.0	110.8	-192.9
84. อ.บางคนที	Bang Khonthi								0.0		
85. อ.อัมพวา	Amphawa		10.0						10.0		
86. จ.สมุทรสาคร	Samut Sakhon								0.0	293.7	-104.1
87. จ.สมุทรปราการ	Samut Prakan		36.3						36.3	450.2	- 3.5
88. อ.พระประแดง	Phrapradaeng		22.4				1.3		23.7		
89. ป้อมพระจุลฯ	Pom Phrachun*	..	..	..	..	..	..	..	..		
90. บางปู	Bang Pu*	..	..	..	..	..	..	..	..		
91. อ.บางพลี	Bang Phli		14.1						14.1		
<u>อ่าวไทยฝั่งตะวันออก</u>	<u>Gulf of Thailand East Coast</u>										
1. จ.ชลบุรี	Chonburi*		39.3	3.4	0.8	0.2		T	43.7	294.3	-166.5
2. อ.พานทอง	Phan Thong		5.4						5.4		
3. อ.พนัสนิคม	Phanat Nikhom		7.7						7.7		
4. อ.บ้านบึง	Ban Bung		37.9						37.9		
5. อ.สีชัง	Si Chang*		22.4						22.4		
6. อ.ศรีราชา	Si Racha			31.7		T			31.7		
7. อ.สัตหีบ	Sattahip*		0.1		3.4	T			3.5	588.8	+144.9
8. จ.ระยอง	Rayong	T		8.0					8.0	225.6	-163.3
9. อ.บ้านค่าย	Ban Khai			15.0					15.0		
10. ต.บ้านเพ	Ban Phe*								0.0		
11. อ.แกลง	Klaeng	9.2	T	13.6					22.8		
12. จ.จันทบุรี	Chanthaburi*	3.2	T	21.5	0.3			T	25.0	543.0	-388.5
13. อ.โป่งน้ำร้อน	Pong Namron	..	..	..	..	..	..	..	..		
14. อ.ท่าใหม่	Tha Mai	8.5							8.5		
15. อ.มะขาม	Makham	0.8			47.6				48.4		
16. อ.ขลุง	Khlung	..	..	..	..	..	..	..	..		

สถานีฝน	Station	วันที่และจำนวนน้ำฝนเป็นมิลลิเมตร Date and amount of rainfall in m.m. มิถุนายน June							ฝนรวม ม.ม. Total m.m.	ฝนรวมตั้งแต่ 1 ม.ค. Accumulative rainfall Since Jan. 1	
		12	13	14	15	16	17	18		ฝนจริง Actual	สูง(+)ต่ำ(-) กว่าปกติ Above(+) Below(-) Normal
17.จ.ตราด	Trat	6.7		8.3		22.2			37.2	785.6	-270.4
18.อ.เขาสมิง	Khao Saming	15.2		36.4					51.6		
19.อ.แหลมงอบ	Laem Ngop	40.0			4.2				44.2		
20.อ.คลองใหญ่	Khlong Yai*	11.3			60.5	0.2			72.0	918.0	-385.7
ชายฝั่งทะเลตะวันตก	Gulf of Thailand West Coast										
1.จ.เพชรบุรี	Phetburi								0.0	281.4	+ 53.4
2.อ.บ้านแหลม	Ban Laem	1.5	3.2						4.7		
3.อ.ชะอำ	Cha Am								0.0		
4.จ.ประจวบคีรีขันธ์	Prachuap Khirikhan*								0.0	322.5	- 55.6
5.อ.หัวหิน	Hua Hin*	12.2	1.0						13.2	172.8	-124.2
6.จ.ชุมพร	Chumphon*				0.5	T	T		0.5	546.6	- 52.2
7.อ.ท่าแซะ	Tha Sae				0.6		29.2		29.8		
8.อ.สวี	Sawi				2.8		4.5		7.3		
9.อ.หลังสวน	Lang Suan								0.0		
10.จ.สุราษฎร์ธานี	Bandon*			18.3	13.4			24.1	55.8	854.6	+394.5
11.อ.ไชยา	Chaiya			4.8					4.8		
12.อ.พุนพิน	Phun Phin								0.0		
13.อ.บ้านนาสาร	Ban Nasan								0.0		
14.จ.นครศรีธรรมราช	Nakhon Si Thammarat*				T	1.4	2.3	14.0	17.7	1159.0	+311.4
15.อ.สิชล	Sichon								0.0		
16.อ.ท่าศาลา	Tha Sala								0.0		
17.อ.ฉวาง	Chawang			5.7					5.7		
18.อ.ทุ่งสง	Thun Song	3.0	5.9		16.5		4.5		29.9		
19.อ.ร่อนพิบูลย์	Ron Phibun								0.0		
20.อ.ปากพนัง	Pak Phanang					19.9			19.9		
21.จ.พัทลุง	Phatthalung	7.1	12.9		1.5	2.3	55.5		79.3	989.3	+385.2
22.อ.เขาไชยสน	Khao Chai Son	8.8		9.7	6.2				24.7		
23.จ.สงขลา	Songkhla*					1.5	65.3	7.0	73.8	775.5	+316.3
24.อ.รัตตภูมิ	Rattaphum	2.2					110.6		112.8		
25.อ.หาดใหญ่	Hat Yai						7.8		7.8		
26.อ.สะเดา	Sadao					50.2			50.2		
27.จ.ปัตตานี	Pattani*	0.4	T			2.8	27.2	0.6	31.0	860.6	+571.5
28.อ.หนองจิก	Nong Chik								0.0		
29.อ.ยะหริ่ง	Yaring								0.0		
30.อ.ปะนาเระ	Panare								0.0		
31.จ.ยะลา	Yala								0.0	..	..
32.อ.เบตง	Be Tong	60.8	40.3	35.2					136.3		
33.จ.นราธิวาส	Narathiwat*	1.1				0.4	3.3	61.2	66.0	1298.9	+411.1
34.อ.ยี่งอ	Yi Ngo								0.0		
35.อ.ระแงะ	Ra Ngae						10.1		10.1		

สถานีฝน	Station	วันที่และจำนวนน้ำฝนเป็นมิลลิเมตร Date and amount of rainfall in m.m. มิถุนายน June							ฝนรวม ม.ม. Total m.m.	ฝนรวมตั้งแต่ 1 ม. Accumulative rainfall Since Jan.	
		12	13	14	15	16	17	18		ฝนจริง Actual	สูง(+)ต่ำ(-) กว่าปกติ Above(+) Below(-) Normal
36.อ.ตากใบ	Tak Bai	3.3			1.8				5.1		
ภาคใต้ฝั่งตะวันตก	Southern Thailand West Coast										
1.จ.ระนอง	Ranong*			T	2.8	2.3	17.3	0.4	22.8	1100.7	-199.7
2.อ.กระบุรี	Kraburi								0.0		
3.จ.พังงา	Phang Nga		7.7		3.8	10.2	41.1		62.8	781.8	- 56.7
4.อ.ตะกั่วป่า	Takua Pa					14.6			14.6		
5.อ.ท้ายเหมือง	Thai Muang				17.6	5.3	5.1		28.0		
6.อ.ตะกั่วทุ่ง	Takua Thung				17.1				17.1		
7.จ.ภูเก็ต	Phuket*	..	..	..	..	..	..	..	..		
8.สนามบินภูเก็ต	Phuket Airport*				T	10.4	4.8	22.0	37.2	595.9	-148.2
9.อ.ถลาง	Thalang								0.0		
10.จ.กระบี่	Krabi								0.0	..	..
11.อ.คลองท่อม	Khlong Thom	T			18.2	18.4	12.5		49.1		
12.จ.ตรัง	Trang		29.2						29.2		
13.สนามบินตรัง	Trang Airport*	T	20.7			T	7.2	27.2	55.1	711.9	- 3.5
14.อ.สิเกา	Si Kao			4.6		0.4	18.7		23.7		
15.อ.ย่านตาขาว	Yan Ta Khao	20.6	16.8						37.4		
16.อ.ปะเหลียน	Pa Lian			T		6.6	8.6		15.2		
17.จ.สตูล	Satun		18.2			107.9			126.1	817.1	+ 11.4
18.อ.ละงู	La Ngu								0.0		

หมายเหตุ			Remark		
	ช่องว่าง	ไม่มีรายงานฝนตก		Blank	No report
	*	สถานีตรวจอากาศ		*	Synoptic Station
	T	ฝนเล็กน้อยวัดไม่ได้		T	Trace
	..	ไม่มีรายงาน		..	No report

อุณหภูมิสูงสุดและต่ำสุดประจำวันที่ ๑๒ - ๑๘ มิถุนายน ๒๕๑๐

Daily Max. and Min. Temperature June 12 - 18, 1967

สถานี	Station	อุณหภูมิสูงสุดและต่ำสุดเป็นองศา ซ. Max. and Min. Temperature in degree C.							เฉลี่ยสูงสุด ต่ำสุด Average Max. Min.	เฉลี่ยในสัปดาห์ Weekly Mean	ค่าปกติประจำเดือน Monthly Normal
		12	13	14	15	16	17	18			
ภาคเหนือ	Northern Part										
1.จ.เชียงราย	Chiangrai	27.3 22.8	35.0 21.8	31.2 23.4	28.5 23.2	30.6 22.7	32.7 23.0	31.6 21.5	31.0 22.6	26.8	27.5
2.อ.ฝาง	Fang	..	..	..	..	..	..	..	..	..	..

สถานี	Station	อุณหภูมิสูงสุดและต่ำสุดเป็นองศา ซ. Max. and Min. Temperature in degree C.							เฉลี่ยสูงสุดต่ำสุด Average Max. Min.	เฉลี่ยในสัปดาห์ Weekly Mean	ค่าปกติประจำเดือน Monthly Normal
		12	13	14	15	16	17	18			
1.จ.แม่ฮ่องสอน	Mae Hongson	32.2 23.4	33.9 22.4	32.5 24.2	31.7 24.6	34.2 23.3	33.8 23.6	33.7 23.8	33.1 23.6	28.4	27.9
2.จ.เชียงใหม่	Chiangmai	31.6 23.1	32.7 23.6	31.7 21.9	30.5 23.6	32.0 23.2	32.8 22.5	32.0 23.7	31.9 23.0	27.5	27.9
3.จ.น่าน	Nan	32.1 23.8	33.8 23.0	30.5 23.9	32.6 23.1	33.3 23.8	34.7 24.1	33.9 24.2	33.0 23.7	28.4	28.6
4.จ.ลำปาง	Lampang	34.0 23.7	33.9 23.8	31.8 23.4	33.4 23.2	33.0 ..	34.7 23.7	35.0 23.8	33.7 23.6	28.7	28.3
5.อ.แม่สะเรียง	Mae Sariang	31.3 22.2	31.2 23.4	30.6 23.8	32.2 23.4	33.7 24.0	31.6 23.0	33.2 23.0	32.0 23.3	27.7	27.5
6.จ.แพร่	Phrae	34.1 23.5	33.8 22.6	33.1 23.3	32.8 22.9	35.1 23.0	34.4 24.3	34.9 24.1	34.0 23.4	28.7	28.0
7.จ.อุตรดิตถ์	Uttaradit	34.8 24.2	34.5 23.3	31.9 23.5	33.5 23.5	35.3 23.8	35.4 24.2	36.0 25.6	34.5 24.0	29.3	29.0
8.เขื่อนภูมิพล	Bhumibol Dam	..	..	..	..	..	..	..	..	..	..
9.จ.ตาก	Tak	35.6 26.1	35.0 26.4	35.7 25.9	35.0 25.8	37.6 26.7	37.5 ..	36.9 27.0	36.2 26.3	31.3	28.2
10.จ.พิษณุโลก	Phitsanulok	32.0 24.4	34.0 25.3	33.6 24.2	34.4 23.9	36.0 23.5	36.4 25.0	35.6 25.1	34.6 24.5	29.6	29.0
11.อ.แม่สอด	Mae Sot	30.9 23.1	28.3 20.4	29.0 22.9	30.8 23.0	31.7 23.1	32.2 23.2	31.7 23.6	30.7 22.7	26.7	27.1
12.จ.เพชรบูรณ์	Phetchabun	34.0 23.3	34.8 21.9	32.5 22.6	34.0 23.0	33.5 23.4	34.6 22.5	33.8 24.1	33.9 23.0	28.5	28.1
<u>ภาคตะวันออกเฉียงเหนือ</u>	<u>Northeastern Part</u>										
1.จ.หนองคาย	Nong Khai	30.1 23.6	29.0 22.0	31.1 22.3	34.5 24.2	34.4 24.2	35.1 24.8	35.0 24.0	32.7 23.6	28.2	..
2.จ.เลย	Loei	31.5 23.0	31.7 22.7	31.4 22.0	33.0 22.5	34.4 22.1	34.8 22.0	35.2 22.2	33.1 22.4	27.8	27.2
3.จ.อุดรธานี	Udon Thani	31.5 24.0	28.5 22.0	30.0 22.5	33.0 24.4	32.5 25.3	34.0 24.5	33.3 25.6	31.8 24.0	27.9	28.9
4.จ.นครพนม	Nakhon Phanom	32.2 24.0	30.6 22.6	30.6 24.3	32.8 23.7	35.2 24.7	32.7 24.8	33.8 24.8	32.6 24.1	28.4	27.8
5.จ.สกลนคร	Sakon Nakhon	30.6 23.9	29.9 23.0	30.5 23.4	32.4 23.9	34.3 24.7	34.1 24.8	34.5 26.3	32.3 24.3	28.3	28.4
6.อ.มุกดาหาร	Mukdahan	32.0 ..	29.9 ..	32.5 ..	34.4 ..	34.4 ..	33.0 ..	33.5 ..	32.8 ..	..	28.3
7.จ.ขอนแก่น	Khon Kaen	31.5 22.1	32.2 23.7	31.2 22.3	34.6 23.7	35.0 24.9	34.5 24.3	35.1 25.4	33.4 23.8	28.6	28.9
8.จ.ร้อยเอ็ด	Roi Et	31.8 21.7	30.5 22.5	30.8 22.4	33.5 24.0	33.7 24.7	34.0 25.0	34.4 25.7	32.7 23.7	28.2	28.9
9.จ.ชัยภูมิ	Chaiyaphum	32.5 22.5	31.5 23.4	31.4 22.5	33.4 23.5	33.8 24.3	34.0 24.0	32.9 25.1	32.8 23.6	28.2	28.4
10.จ.อุบลราชธานี	Ubon Ratchathani	29.5 23.7	31.2 22.7	32.2 23.7	34.7 24.8	33.5 25.5	34.4 24.4	34.5 25.4	32.9 24.3	28.6	28.4
11.จ.สุรินทร์	Surin	30.6 20.4	31.6 22.2	31.0 20.7	34.5 21.2	34.5 21.0	33.8 21.0	33.4 22.6	32.8 21.6	27.2	28.6
12.จ.นครราชสีมา	Nakhon Ratchasima	32.8 22.2	32.8 22.7	32.4 22.6	33.8 21.8	35.2 23.5	35.5 23.8	35.1 23.5	33.9 22.9	28.4	28.6
<u>ภาคกลาง</u>	<u>Central Part</u>										
1.จ.นครสวรรค์	Nakhon Sawan	35.7 23.7	34.4 23.6	34.4 24.2	34.4 24.4	34.8 25.0	36.3 24.4	35.2 25.0	35.0 24.3	29.7	29.6
2.จ.ลพบุรี	Lopburi	35.3 22.8	35.0 22.5	33.0 21.7	35.0 22.5	36.7 23.1	35.0 20.5	35.5 23.5	35.1 22.4	28.8	28.9
3.จ.สุพรรณบุรี	Suphanburi	37.5 25.8	36.1 25.9	35.3 24.3	34.5 23.7	35.7 25.4	36.9 24.6	35.5 25.8	35.9 25.1	30.5	29.5

สถานี	Station	อุณหภูมิสูงสุดและต่ำสุดเป็นองศา ซ. Max. and Min. Temperature in degree C.							เฉลี่ยสูงสุดต่ำสุด Average Max. Min.	เฉลี่ยในสัปดาห์ Weekly Mean	ค่าปรกติประจำเดือน Month Norm
		12	13	14	15	16	17	18			
4. จ.ปราจีนบุรี	Prachinburi	32.8 25.2	33.6 25.2	32.5 24.1	35.0 23.9	34.6 25.1	35.9 24.9	33.5 25.8	34.0 24.9	29.5	28
5. จ.กาญจนบุรี	Kanchanaburi	35.3 24.4	35.6 25.3	34.7 24.7	35.7 25.0	35.8 24.4	36.2 23.9	35.9 25.1	35.6 24.7	30.2	28
6. สนามบินดอนเมือง	Don Muang	34.5 26.6	35.9 27.4	33.0 24.4	33.4 25.5	33.6 26.0	35.0 25.6	33.5 26.5	34.1 26.0	30.1	29
7. กรมอุตุนิยมวิทยา	Bangkok	34.4 26.5	34.3 26.8	32.8 23.5	33.8 25.6	33.7 25.6	34.4 25.8	32.0 26.3	33.6 25.7	29.7	28
8. อ.อรัญประเทศ	Aranyaprathet	33.7 24.9	33.2 24.9	31.3 24.1	34.5 23.4	35.4 23.5	35.1 23.6	34.8 25.0	34.0 24.2	29.1	28
9. อุตุฯบางนา	Bang Na	34.0 25.2	34.2 26.4	32.3 21.3	33.6 24.6	33.4 25.4	33.5 25.2	32.4 27.2	33.3 25.0	29.2	.
<u>อ่าวไทยฝั่งตะวันออก</u>	<u>Gulf of Thailand East Coast</u>										
1. ป้อมพระจุลฯ	Pom Phrachun	..	..	..	..	..	..	..	..	..	.
2. จ.ชลบุรี	Chonburi	34.5 26.7	34.5 27.2	31.9 21.5	32.6 23.7	32.5 25.0	33.3 25.1	33.6 26.8	33.3 25.1	29.2	29
3. อ.สีชัง	Si Chang.	34.1 26.5	32.4 28.1	31.6 23.0	31.9 24.9	31.6 26.0	31.9 26.5	32.2 27.7	32.2 26.1	29.2	29
4. อ.สัตหีบ	Sattahip	31.6 26.3	31.0 27.4	32.0 26.5	32.1 26.5	31.7 24.7	32.6 27.4	32.8 27.8	32.0 26.7	29.4	29
5. จ.ระยอง	Rayong	32.7 26.3	32.8 27.7	30.0 27.0	32.0 24.3	32.8 25.7	33.2 28.3	.. 28.8	32.3 26.9	29.6	.
6. ต.บ้านเพ	Ban Phe	.. 26.3	28.4 ..	31.0 27.6	.. 27.5	31.5 ..	29.3 27.2	.. 23.0	30.1 26.3	28.2	.
7. จ.จันทบุรี	Chanthaburi	30.2 24.6	31.5 24.5	30.5 24.8	32.1 22.7	31.7 23.6	32.9 23.6	31.7 24.5	31.5 24.6	27.8	27
8. อ.แหลมงอบ	Laem Ngop	..	..	..	..	..	..	..	..	..	..
9. อ.คลองใหญ่	Khlong Yai	30.7 23.7	31.7 22.7	31.8 24.9	31.6 23.3	.. 22.0	33.7 24.1	.. 23.0	31.9 23.4	27.7	27
<u>อ่าวไทยฝั่งตะวันตก</u>	<u>Gulf of Thailand West Coast</u>										
1. อ.หัวหิน	Hua Hin	33.2 24.2	32.6 23.6	30.8 23.9	31.9 23.8	32.1 23.7	32.7 24.0	33.4 25.2	32.4 24.1	28.3	28
2. จ.ประจวบคีรีขันธ์	Prachuap Khirikhan	33.0 24.9	33.4 24.7	32.2 23.6	32.3 22.2	32.4 23.2	32.7 23.0	35.7 24.2	33.1 23.7	28.4	28
3. จ.ชุมพร	Chumphon	33.8 24.2	35.0 24.2	33.5 23.0	32.8 23.9	32.5 23.4	33.9 22.4	33.3 24.0	33.5 23.6	28.6	27
4. จ.สุราษฎร์ธานี	Bandon	32.1 23.3	33.2 23.0	34.2 23.0	32.2 22.0	31.0 23.2	33.4 23.0	33.8 22.1	32.8 22.8	27.8	28
5. จ.นครศรีธรรมราช	Nakhon Si Thammarat	34.0 23.5	34.9 22.0	34.6 22.5	34.4 22.2	33.4 23.8	33.3 23.2	33.8 22.0	34.1 22.7	28.4	28
6. จ.สงขลา	Songkhla	33.6 23.5	32.8 23.5	31.5 23.2	33.3 23.1	32.5 24.0	32.4 23.9	30.7 23.0	32.4 23.5	28.0	28
7. จ.ปัตตานี	Pattani	34.0 24.0	33.7 22.5	34.0 22.2	.. 21.5	33.0 23.0	.. 23.1	33.5 20.8	33.6 22.4	28.0	.
8. จ.นราธิวาส	Narathiwat	33.5 24.0	.. 23.8	..	..	32.5 22.0	33.0 24.0	34.0 22.0	33.3 23.2	28.3	27
<u>ภาคใต้ฝั่งตะวันตก</u>	<u>Southern Thailand West Coast</u>										
1. จ.ระนอง	Ranong	32.9 23.8	32.6 23.1	32.8 22.0	34.0 22.7	31.9 23.0	32.9 21.7	32.2 23.3	32.8 22.8	27.8	26
2. จ.ภูเก็ต	Phuket	.. 23.8	32.4 23.6	32.5 23.0	33.7 23.0	31.0 23.5	32.0 23.2	30.4 23.7	32.0 23.4	27.7	27
3. จ.ตรัง	Trang	32.7 23.6	32.8 21.6	33.0 22.8	34.0 22.8	33.2 23.2	31.6 23.2	30.2 22.9	32.5 22.9	27.7	27

แก้ไขเพิ่มเติมรายงานอากาศประจำสัปดาห์ฉบับที่ ๒๔/๒๕๑๐ เนื่องจากได้รับรายงานภายหลัง

Correction in weekly weather report No. **24/1967** for late report rainfall data

สถานีฝน	Station	วันที่และจำนวนน้ำฝนเป็นมิลลิเมตร Date and amount of rainfall in m.m. มิถุนายน June							ฝนรวม ม.ม. Total m.m.	ฝนรวมตั้งแต่ 1 ม.ค. Accumulative rain-fall Since Jan.1	
		5	6	7	8	9	10	11		ฝนจริง Actual	สูง(+)ต่ำ(-) กว่าปกติ Above(+) Below(-) Normal
ภาคเหนือ	**Northern Part**										
1.จ.เชียงราย	Chiangrai								85.0	532.5	+140.9
3.อ.เชียงแสน	Chiangsaen							3.5	23.5		
5.อ.แม่จัน	Mae Chan							18.3	142.0		
6.อ.แม่สรวย	Mae Sruai							8.9	30.8		
7.อ.เทิง	Thoeng							2.5	69.5		
8.อ.เชียงคำ	Chiangkham							11.1	121.0		
9.อ.พาน	Phan							9.7	82.6		
10.อ.เวียงป่าเป้า	Wiang Pa Pao							21.3	59.3		
11.อ.พะเยา	Phayao							54.0	105.8		
13.อ.ปาย	Pai							16.2	23.9		
14.อ.ขุนยวม	Khun Yuam							39.2	85.4		
17.อ.ฝาง	Fang							11.2	81.3		
18.อ.เชียงดาว	Chiangdao							22.9	123.7		
21.อ.สันทราย	San Sai							9.5	67.7		
22.อ.ดอยสะเก็ด	Doi Saket							6.5	35.6		
23.อ.สันกำแพง	San Kamphaeng							7.4	71.7		
25.อ.สารภี	Saraphi						15.5		31.0		
27.อ.จอมทอง	Chom Thong					25.0			25.0		
28.อ.ฮอด	Hot						10.0	1.2	11.2		
29.จ.ลำพูน	Lamphun							8.7	37.2		
34.อ.เกาะคา	Ko Kha							21.2	57.5		
35.อ.สบปราบ	Sop Prap						0.7	23.4	58.0		
38.อ.สูงเม่น	Sung Men							8.1	31.4		
40.อ.ทุ่งช้าง	Thung Chang							5.9	122.3		
41.อ.ปัว	Pua							12.7	53.4		
44.อ.ลับแล	Lap Lae							5.6	26.4		
45.อ.น้ำปาด	Nam Pat							14.5	23.6		
53.อ.กงไกรลาศ	Kongkrailat				5.8	14.3			29.6		
56.อ.พรหมพิราม	Phrom Phiram							8.1	42.6		

สถานีฝน	Station	วันที่และจำนวนน้ำฝนเป็นมิลลิเมตร Date and amount of rainfall in m.m. มิถุนายน June 5	6	7	8	9	10	11	ฝนรวม มม. Total m.m.	ฝนรวมตั้งแต่ 1 ม.ค. Accumulative rai-fall Since Jan.1 ฝนจริง Actual	สูง(+)ต่ำ(-) กว่าปกติ Above(+) Below(-) Normal
57.อ.วังทอง	Wang Thong					2.7	1.2		37.5		
58.อ.บางกระทุ่ม	Bang Krathum					1.2	1.4		21.9		
60.อ.คลองขลุง	Khlong Khlung							46.6	76.1		
61.อ.ขาณุวรลักษบุรี	Khanu Woralakburi							14.6	27.9		
62.จ.พิจิตร	Phichit							4.7	22.5	239.9	- 62.2
63.อ.ตะพานหิน	Taphanhin							39.9	71.0		
64.อ.บางมูลนาก	Bang Munnak							6.8	54.9		
66.อ.หล่มเก่า	Lom Kao							16.4	32.0		
68.อ.ชนแดน	Chon Daen							8.2	60.8		
ภาคตะวันออกเฉียงเหนือ	Northeastern Part										
2.อ.เชียงคาน	Chiangkhan							36.1	49.9		
4.อ.ด่านซ้าย	Dan Sai							4.8	4.8		
6.จ.หนองคาย	Nong Khai							4.2	85.1	413.9	- 53.0
11.อ.บ้านผือ	Ban Phu							20.5	94.3		
27.อ.เกษตรสมบูรณ์	Kaset.Sombun							7.6	18.4		
28.อ.คอนสวรรค	Khon Sawan							12.2	71.0		
29.อ.จัตุรัส	Chatturat							8.1	8.1		
32.อ.น้ำพอง	Nam Phong							65.8	65.8		
33.อ.ภูเวียง	Phu Wiang							22.7	38.2		
35.อ.มัญจาคีรี	Mancha Khiri							5.0	102.8		
39.จ.มหาสารคาม	Mahasarakham							59.7	69.6	351.5	- 1.2
40.อ.โกสุมพิสัย	Kosum Phisai							63.8	83.5		
42.อ.พยัคฆภูมิพิสัย	Phayakphum Phisai							5.7	63.9		
43.จ.กาฬสินธุ์	Kalasin							9.2	9.2	489.7	+ 36.5
45.อ.ยางตลาด	Yang Talat							47.1	48.9		
47.อ.กมลาสัย	Kamalasai							29.5	31.2		
49.อ.โพนทอง	Phon Thong							32.3	64.0		
50.อ.ธวัชบุรี	Thawatburi							33.0	63.0		
51.อ.อาจสามารถ	Atsamat							28.5	28.5		
52.อ.เสลภูมิ	Selaphum							3.9	3.9		
53.อ.จตุรพักตรพิมาน	Chaturaphak Phiman							24.0	38.0		
54.อ.เกษตรวิสัย	Kaset Wisai							2.1	2.1		

สถานีฝน	Station	วันที่และจำนวนน้ำฝนเป็นมิลลิเมตร Date and amount of rainfall in m.m. มิถุนายน June							ฝนรวม ม.ม. Total m.m.	ฝนรวมตั้งแต่ 1 ม.ค. Accumulative rain-fall Since Jan 1	
		5	6	7	8	9	10	11		ฝนจริง Actual	สูง(+)ต่ำ(-) กว่าปกติ Above(+) Below (-) Normal
5.จ.สุวรรณภูมิ	Suwannaphum							6.7	14.7		
6.จ.คง	Khong							38.3	72.3		
7.จ.โนนสูง	Non Sung							5.4	15.0		
8.จ.จักราช	Chakkarat							33.5	44.0		
9.จ.ภูพไทสง	Phutthai Song							12.1	72.0		
10.จ.สตึก	Satuk							2.3	40.5		
15.จ.นางรอง	Nang Rong						5.4	3.5	34.7		
16.จ.ประโคนชัย	Prakhon Chai							48.2	48.2		
18.จ.รัตนบุรี	Rattanaburi						17.7	12.3	31.9		
19.จ.ศรีขรภูมิ	Si Khoraphum							53.1	79.5		
21.จ.ปราสาท	Prasat						37.5	2.5	40.0		
22.จ.สังขะ	Sangkha							55.3	55.3		
23.จ.ศรีสะเกษ	Sisaket							40.0	67.0	156.5	-107.6
24.จ.ราษีไศล	Rasisalai							6.8	23.5		
25.จ.อุทุมพรพิสัย	Uthumphon Phisai							7.3	44.5		
26.จ.กันทรารมย์	Kanthararom							20.1	20.1		
27.จ.ขุขันธ์	Khukhan							7.0	7.0		
28.จ.กันทรลักษณ์	Kantharalak							38.5	38.5		
29.จ.ยะโสธร	Yasothon							3.1	4.4		
36.จ.มหาชนะชัย	Maha Chana Chai							5.5	17.0		
37.จ.เขื่องใน	Khuang Nai							14.0	40.0		
39.จ.พิบูลมังษาหาร	Phibun Mangsahan							55.2	61.2		
<u>ภาคกลาง</u>	<u>Central Part</u>										
2.จ.บรรพตพิสัย	Banphot Phisai							5.9	46.5		
4.จ.ชุมแสง	Chumsaeng						0.3	25.3	68.2		
11.จ.ชัยนาท	Chainat						30.2	10.2	52.8	239.5	-116.5
14.จ.สิงห์บุรี	Singburi							8.2	16.6	179.1	-111.6
16.จ.บางระจัน	Bangrachan							1.1	8.8		
20.จ.ชัยบาดาล	Chai Badan							24.7	34.0		
23.จ.เดิมบางนางบวช	Doembang Nangbuat							27.5	27.5		
24.จ.สามชุก	Sam Chuk							16.0	16.0		
25.จ.ศรีประจันต์	Si Prachan							7.0	7.0		

สถานีฝน	Station	วันที่และจำนวนน้ำฝนเป็นมิลลิเมตร Date and amount of rainfall in m.m. มิถุนายน June							ฝนรวม ม.ม. Total m.m.	ฝนรวมตั้งแต่ 1 ม. Accumulative rainfall Since Jan.	
		5	6	7	8	9	10	11		ฝนจริง Actual	สูง(+)ต่ำ กว่าปก Above(Below(Norm
28.จ.อ่างทอง	Angthong							3.0	22.5	289.8	- 76.
36.อ.หนองแค	Nong Khae							46.8	49.7		
40.อ.บางบาล	Bang Ban							12.6	12.6		
43.อ.บางปะอิน	Bang Pa-in							2.6	6.4		
44.จ.นครนายก	Nakhon Nayok							11.2	14.6	506.0	- 9.7
45.อ.บ้านนา	Ban Na							14.7	44.5		
46.อ.ปากพลี	Pak Phli							25.8	50.0		
52.อ.วัฒนานคร	Watthana Nakhon							5.0	47.1		
55.อ.ธัญญบุรี	Thanyaburi						31.0		31.0		
66.จ.นครปฐม	Nakhon Pathom							1.3	1.3	338.1	- 19.2
78.จ.ราชบุรี	Ratburi							3.1	5.3	77.2	-181.8
68.จ.ธนบุรี	Thonburi								0.0	334.2	+107.5
ชายฝั่งทะเลตะวันออก	Gulf of Thailand East Coast										
11.อ.แกลง	Klaeng							12.4	13.5		
15.อ.มะขาม	Makham							2.6	32.8		
18.อ.เขาสมิง	Khao Saming						12.3	18.9	56.1		
20.อ.คลองใหญ่	Khlong Yai*						0.7	1.0	60.2	846.0	-295.2
ชายฝั่งทะเลตะวันตก	Gulf of Thailand West Coast										
1.จ.เพชรบุรี	Phetburi							15.1	30.4	281.4	+ 81.3
2.อ.บ้านแหลม	Ban Laem							4.5	5.0		
9.อ.หลังสวน	Lang Suan							4.0	4.8		
17.อ.ฉวาง	Chawang							33.2	59.0		
18.อ.ทุ่งสง	Thung Song							40.5	47.4		
20.อ.ปากพนัง	Pak Phanang							55.2	62.6		
24.อ.รัตตภูมิ	Rattaphum							7.5	7.5		
25.อ.หาดใหญ่	Hat Yai							34.2	50.6		
31.จ.ยะลา	Yala							21.9	21.9		
32.อ.เบตง	Betong							2.6	2.6		
ภาคใต้ชายฝั่งทะเลตะวันตก	Southern Thailand West Coast										
16.อ.ปะเหลียน	Pa Lian							29.8	47.6		
17.จ.สตูล	Satun							77.0	99.6	691.0	- 60.4
18.อ.ละงู	La Ngu							47.5	67.5		

กรมอุตุนิยมวิทยา สำนักนายกรัฐมนตรี

รายงานอากาศประจำสัปดาห์ ระหว่างวันที่ ๑๙ ถึง ๒๕ มิถุนายน ๒๕๑๐

และ

การคาดหมายลักษณะอากาศ ระหว่างวันที่ ๒๖ มิถุนายน ถึง ๒ กรกฎาคม ๒๕๑๐

ฉบับที่ ๒๖/๒๕๑๐

พลเรือโท สนิธ เวสารัชชนันท์

อธิบดีกรมอุตุนิยมวิทยา

METEOROLOGICAL DEPARTMENT
OFFICE OF THE PRIME MINISTER
BANGKOK THAILAND

WEEKLY WEATHER REPORT

DURING THE PERIOD JUNE 19 — 25, 1967

AND

WEATHER OUTLOOK

DURING JUNE 26 — JULY 2, 1967

No. 26 / 1967

ATMOSPHERIC SCIENCES LIBRARY
JUL 5 1967
E. S. S. A.
U. S. Dept. of Commerce

Sanit Vesa — rajananda

Vice Admiral, Director General

การคาดหมายลักษณะอากาศใน ๗ วันข้างหน้า
ตั้งแต่วันที่ ๒๕ มิถุนายน - ๒ กรกฎาคม ๒๕๑๐

ลักษณะทั่วไป

พายุดีเปรสชั่นซึ่งได้ก่อตัวขึ้นในทะเลจีนใต้ทางตะวันออกของแหลมญวนได้เคลื่อนขึ้นฝั่งเวียตนาม ลักษณะเช่นนี้จะทำให้มีฝนมากขึ้นในภาคตะวันออกเฉียงเหนือและภาคตะวันออก ในระยะครึ่งแรกของสัปดาห์ แต่ในระยะครึ่งหลังของสัปดาห์ยังคงมีฝนตกน้อยทั่วไปต่อไปอีก

ภาคเหนือ ภาคตะวันออกเฉียงเหนือ ภาคกลาง ภาคตะวันออก อ่าวไทยฝั่งตะวันออก	ตลอดสัปดาห์จะมีฝนหรือฝนฟ้าคะนองเป็นแห่ง ๆ แต่ในระยะครึ่งแรกของสัปดาห์ในภาคตะวันออกเฉียงเหนือและภาคตะวันออกจะมีฝนค่อนข้างมาก
อ่าวไทยฝั่งตะวันตก	ตลอดสัปดาห์จะมีฝนหรือฝนฟ้าคะนองเป็นแห่ง ๆ
ภาคใต้ฝั่งตะวันตก	ตลอดสัปดาห์จะมีฝนทั่วไป
พระนคร และ ธนบุรี	ตลอดสัปดาห์จะมีฝนหรือฝนฟ้าคะนองเป็นแห่ง ๆ ในตอนเย็นหรือค่ำ

กรมอุตุนิยมวิทยา
๒๖ มิ.ย. ๑๐

Weather Outlook for the next seven days
From June 26,- July 2,1967

General Situation

A tropical depression which formed in the South China Sea to the east of Vietnam has moved to the Vietnamese coast. This condition will cause more rain in the Northeastern and Eastern parts of Thailand during the first half of the week. During the second half of the week the amount of rainfall will generally decrease again.

Northern Part: Northeastern Part: Central Part: Eastern Part: Gulf of Thailand, East Coast:	Throughout the week scattered showers or thundershowers, rather substantial falls expected in the Northeastern and Eastern parts in the first half of the week.
Gulf of Thailand, West Coast:	Throughout the week scattered showers or thundershowers.
Southern Thailand, West Coast:	Throughout the week widespread rainshowers.
Bangkok and Thonburi:	Throughout the week scattered showers or thundershowers in the evening.

Meteorological Department
26 / 6 / 1967

สรุปลักษณะอากาศทั่วไปในรอบสัปดาห์
ตั้งแต่วันที่ ๑๙ - ๒๕ มิถุนายน ๒๕๑๐

๑. ในตอนปลายสัปดาห์ได้มีหย่อมความกดอากาศต่ำก่อตัวขึ้นในทะเลจีนใต้ทางฝั่งตะวันออกของเวียตนาม แล้วหวีกำลังแรงขึ้นเป็นพายุดีเปรสชั่นในวันอาทิตย์

๒. ตลอดสัปดาห์มีฝนเล็กน้อยเป็นบางแห่งในภาคเหนือ ภาคตะวันออกเฉียงเหนือและภาคกลาง เว้นแต่ภาคตะวันออกเฉียงเหนือปริมาณฝนได้เพิ่มมากขึ้นในตอนปลายสัปดาห์ สำหรับภาคตะวันออกตั้งแต่จันทบุรีลงไปมีฝนเกือบทั่วไปกับมีฝนตกหนักเป็นแห่ง ๆ ส่วนภาคใต้มีฝนเล็กน้อยถึงปานกลางเกือบทั่วไปกับมีฝนตกหนักเป็นแห่ง ๆ โดยเฉพาะทางฝั่งตะวันตก

๓. ระหว่างสัปดาห์ ปริมาณฝนสูงสุดประจำวันที่ตรวจวัดได้ในภาคต่าง ๆ ของประเทศปรากฏดังนี้.

ภาคเหนือ	๔๑.๖ มม.	ที่ จ.สุโขทัย	เมื่อวันที่	๑๙ มิ.ย.
ภาคตะวันออกเฉียงเหนือ	๖๐.๐ มม.	ที่ อ.เขมราฐ, อ.เดชอุดม	"	๒๔ "
ภาคกลาง	๖๑.๒ มม.	ที่ อ.สองพี่น้อง จ.สุพรรณบุรี	"	๒๐ "
อ่าวไทย ฝั่งตะวันออก	๑๓๐.๔ มม.	ที่ จ.จันทบุรี	"	๒๓ "
อ่าวไทย ฝั่งตะวันตก	๓๘.๐ มม.	ที่ อ.หาดใหญ่ จ.สงขลา	"	๒๓ "
ภาคใต้ ฝั่งตะวันตก	๑๑๗.๗ มม.	ที่ จ.ระนอง	"	๒๑ "

กรมอุตุนิยมวิทยา

๒๖ มิ.ย. ๑๐

General Situation

Period June 19 - 25, 1967

1. During the end of the week, a low pressure cell developed in the South China Sea to the east of South Vietnam, then intensified into a depression on Sunday.

2. During the week, isolated rainshowers fell in the Northern, Northeastern and Central parts but the amount of rainfalls was increasing in the Northeastern part at the end of the week. Almost widespread rains with scattered heavy falls occurred in the eastern part expecially from Chanthaburi southward while almost widespread light to moderate rains were experienced in the Southern part with scattered heavy falls over south Thailand west coast.

3. During the week, the daily heaviest rainfalls in various part of Thailand were as follows :-

Northern Part	41.6 m.m.	at Sukhothai	on	June	19
Northeastern Part	60.0 "	at Khemarat, Det Udom	"	"	24
Central Part	61.2 "	at Song Phi Nong	"	"	20
Gulf of Thailand, East Coast	130.4 "	at Chanthaburi	"	"	23
Gulf of Thailand, West Coast	38.0 "	at Hat Yai	"	"	23
SouthernThailand, West Coast	117.7 "	at Ranong	"	"	21

Meteorological Department
26 / 6 / 1967

ข่าวอากาศเพื่อการเกษตรประจำสัปดาห์

เมื่อวันที่ ๑๙ - ๒๕ มิถุนายน ปรากฏว่า ตลอดสัปดาห์มีฝนเล็กน้อยเป็นบางแห่งในภาคเหนือ ภาคตะวันออกเฉียงเหนือและภาคกลาง เว้นแต่ภาคตะวันออกเฉียงเหนือปริมาณฝนได้เพิ่มมากขึ้นในตอนปลายสัปดาห์ สำหรับภาคตะวันออกตั้งแต่จันทบุรีลงไปมีฝนเกือบทั่วไปกับมีฝนตกหนักเป็นแห่ง ๆ ส่วนภาคใต้มีฝนเล็กน้อยถึงปานกลางเกือบทั่วไปกับมีฝนตกหนักเป็นแห่ง ๆ โดยเฉพาะทางฝั่งตะวันตก

ข้อควรทราบ

เนื่องจากมีพายุดีเปรสชั่นอยู่ทางชายฝั่งเวียตนาม ฉะนั้น จึงคาดว่าในครึ่งแรกของสัปดาห์นี้จะมีฝนมากขึ้นชั่วระยะหนึ่ง โดยเฉพาะในภาคตะวันออกเฉียงเหนือ และภาคตะวันออก แต่โดยทั่วไปแล้วในสัปดาห์นี้จะยังคงมีฝนน้อย ซึ่งไม่เหมาะแก่การหว่านเมล็ดพันธุ์พืช เพราะว่าดินมีความชุ่มชื้นไม่พอเพียงแก่การงอกของเมล็ด สำหรับพืชซึ่งกำลังเป็นต้นอ่อน กสิกรควรจัดหาน้ำมาหล่อเลี้ยงไว้ต่อไปอีกเพื่อไม่ให้การเจริญเติบโตชงักงัน นอกจากนี้ควรระมัดระวังการระบาดของเพลี้ยต่าง ๆ ไว้ด้วย.

กองอากาศเกษตร กรมอุตุนิยมวิทยา

๒๖ มิถุนายน ๒๕๑๐

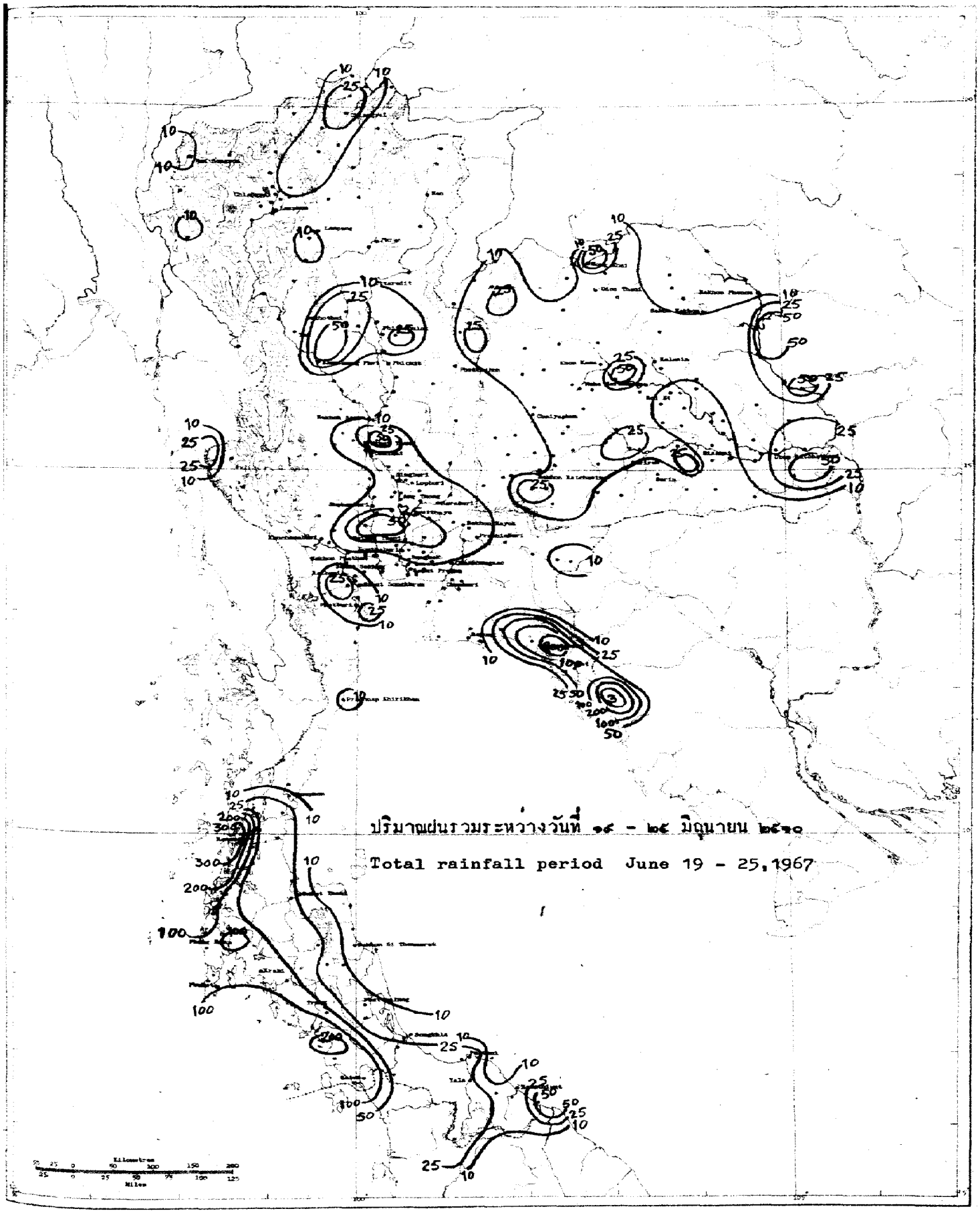
ปริมาณฝนรวมระหว่างวันที่ ๑๙ - ๒๕ มิถุนายน ๒๕๑๐
Total rainfall period June 19 - 25, 1967

สถานีฝน	Station	วันที่และจำนวนน้ำฝนเป็นมิลลิเมตร Date and amount of rainfall in m.m. มิถุนายน June							ฝนรวม ม.ม. Total m.m.	ฝนรวมตั้งแต่ 1 ม.ค. Accumulative rain-fall Since Jan.1	
		19	20	21	22	23	24	25		ฝนจริง Actual	สูง(+)ต่ำ(-)กว่าปกติ Above(+) Below(-) Normal
ภาคเหนือ	**Northern Part**										
1.จ.เชียงราย	Chiangrai*	3.5	6.2				22.7	0.2	32.6	644.3	+151.9
2.อ.แม่สาย	Mae Sai	..	..	..	..	..	..	..	..		
3.อ.เชียงแสน	Chiangsaen	10.9	7.0				1.0		18.9		
4.อ.เชียงของ	Chiangkhong	..	..	..	..	..	..	..	..		
5.อ.แม่จัน	Mae Chan		36.4						36.4		
6.อ.แม่สรวย	Mae Sruai								0.0		
7.อ.เทิง	Thoeng		8.4						8.4		
8.อ.เชียงคำ	Chiangkham								0.0		
9.อ.พาน	Phan								0.0		
10.อ.เวียงป่าเป้า	Wing Pa Pao								0.0		
11.อ.พะเยา	Phayao								0.0		
12.จ.แม่ฮ่องสอน	Mae Hongson*		13.2				T	0.3	13.5	385.4	+ 87.9
13.อ.ปาย	Pai								0.0		
14.อ.ขุนยวม	Khun Yaum			2.5					2.5		
15.อ.แม่สะเรียง	Mae Sariang*	8.3	2.2		T	T	T		10.5	317.9	-151.7
16.จ.เชียงใหม่	Chiangmai*	T						3.5	3.5	313.8	- 73.6
17.อ.ฝาง	Fang								0.0		
18.อ.เชียงดาว	Chiangdao								0.0		
19.อ.แม่แตง	Mae Taeng								0.0		
20.อ.แม่ริม	Mae Rim	..	..	..	..	..	..	..	..		
21.อ.สันทราย	San Sai	12.5							12.5		
22.อ.ดอยสะเก็ด	Doi Saket						1.7		1.7		
23.อ.สันกำแพง	San Kamphaeng								0.0		
24.อ.หางดง	Hang Dong								0.0		
25.อ.สารภี	Saraphi								0.0		
26.อ.สันป่าตอง	San Pa Tong								0.0		
27.อ.จอมทอง	Chom Thong								0.0		
28.อ.ฮอด	Hot		1.8		3.6				5.4		
29.จ.ลำพูน	Lamphun								0.0	..	..
30.อ.ป่าซาง	Pasang								0.0		
31.จ.ลำปาง	Lampang*								0.0	256.2	-121.7
32.อ.งาว	Ngao								0.0		
33.อ.แจ้ห่ม	Chae Hom								0.0		
34.อ.เกาะคา	Ko Kha	1.1			9.6				10.7		
35.อ.สบปราบ	Sop Prap	10.9							10.9		
36.อ.เถิน	Thoen			3.9	2.8				6.7		
37.จ.แพร่	Phrae Airport*	T							T	414.6	+ 49.6
38.อ.สูงเม่น	Sung Men								0.0		
39.จ.น่าน	Nan*								0.0	409.6	+ 27.8

สถานีฝน	Station	วันที่และจำนวนน้ำฝนเป็นมิลลิเมตร Date and amount of rainfall in m.m. มิถุนายน June							ฝนรวม ม.ม. Total m.m.	ฝนรวมตั้งแต่ 1 ม.ค. Accumulative rain-fall Since Jan.1	
		19	20	21	22	23	24	25		ฝนจริง Actual	สูง(+)ต่ำ(-) กว่าปกติ Above(+) Below(-) Normal
40.อ.ทุ่งช้าง	Thung Chang								0.0		
41.อ.ปัว	Pua								0.0		
42.อ.นาน้อย	Na Noi								0.0		
43.จ.อุตรดิตถ์	Uttaradit*			0.6					0.6	352.8	-179.3
44.อ.ลับแล	Lap Lae			7.0					7.0		
45.อ.น้ำปาด	Nam Pat								0.0		
46.จ.ตาก	Tak	..	..	..	..	..	..	..	..		
47.เขื่อนภูมิพล	Bhumibol Dam*	..	..	..	..	..	..	..	..		
48.อ.บ้านตาก	Ban Tak								0.0		
49.สนามบินตาก	Tak Airport*								0.0	160.8	- 99.6
50.อ.แม่สอด	Mae Sot*	0.8			T				0.8	366.0	- 14.7
51.จ.สุโขทัย	Sukhothai	41.6	7.4						49.0	275.4	-189.4
52.อ.สวรรคโลก	Sawankhalok	29.9							29.9		
53.อ.กงไกรลาศ	Kongkrailat		25.7						25.7		
54.อ.ศรีสำโรง	Si Samrong	..	..	..	..	..	..	..	..		
55.จ.พิษณุโลก	Phitsanulok*		11.9	T					11.9	360.6	- 92.2
56.อ.พรหมพิราม	Phrom Phiram								0.0		
57.อ.วังทอง	Wang Thong		25.8						25.8		
58.อ.บางกระทุ่ม	Bang Kratum		0.8						0.8		
59.จ.กำแพงเพชร	Kamphaeng Phet	39.5		17.4					56.9	203.4	- 42.6
60.อ.คลองขลุง	Khlong Khlung			4.0					4.0		
61.อ.ขาณุวรลักษบุรี	Khanu Woralakburi			T					T		
62.จ.พิจิตร	Phichit								0.0	272.4	-126.0
63.อ.ตะพานหิน	Taphanhin						15.4		15.4		
64.อ.บางมูลนาค	Bang Munnak								0.0		
65.จ.เพชรบูรณ์	Phetchabun*								0.0	462.9	+ 61.2
66.อ.หล่มเก่า	Lom Kao					6.5			6.5		
67.อ.หล่มสัก	Lom Sak				26.2				26.2		
68.อ.ชนแดน	Chon Daen								0.0		
69.อ.วิเชียรบุรี	Wichianburi								0.0		
ภาคตะวันออกเฉียงเหนือ	**Northeastern Part**										
1.จ.เลย	Loei*	0.5		17.6	2.9				21.0	381.2	-138.9
2.อ.เชียงคาน	Chiangkhan				16.2				16.2		
3.อ.ท่าลี่	Tha Li								0.0		
4.อ.ด่านซ้าย	Dan Sai								0.0		
5.อ.วังสะพุง	Wang Saphung	33.9		6.8					40.7		
6.จ.หนองคาย	Nong Khai*		56.6						56.6	493.8	- 95.6
7.อ.บึงกาฬ	Bung Kan	..	..	..	..	..	..	..	..		
8.อ.โพนพิสัย	Phon Phisai		18.5						18.5		
9.อ.ท่าบ่อ	Tha Bo		6.9						6.9		

สถานีฝน	Station	วันที่และจำนวนน้ำฝนเป็นมิลลิเมตร Date and amount of rainfall in m.m. มิถุนายน June							ฝนรวม ม.ม. Total m.m.	ฝนรวมตั้งแต่ 1 ม.ค. Accumulative rai-fall Since Jan.1	
		19	20	21	22	23	24	25		ฝนจริง Actual	สูง(+) ต่ำ(-) กว่าปกติ Above(+) Below(-) Normal
10. จ. อุดรธานี	Udon Thani*								0.0	546.2	+ 53.1
11. อ. บ้านผือ	Ban Phu		2.2						2.2		
12. อ. เพ็ญ	Phen	15.5							15.5		
13. อ. หนองหาร	Nong Han								0.0		
14. อ. หนองบัวลำภู	Nong Bua Lamphu	..	..	..	..	..	..	..	..		
15. จ. สกลนคร	Sakon Nakhon*	4.4				6.7	0.3		11.4	734.8	+178.1
16. อ. วานรนิวาส	Wanon Niwat								0.0		
17. อ. สว่างแดนดิน	Sawang Daen Din								0.0		
18. อ. พรรณานิคม	Phanna Nikhom								0.0		
19. จ. นครพนม	Nakhon Phanom*	T		T		7.0			7.0	823.7	+131.2
20. อ. บ้านแพง	Ban Phaeng		4.4						4.4		
21. อ. ท่าอุเทน	Tha Uten								0.0		
22. อ. นาแก	Na Kae			20.5		T	T		20.5		
23. อ. ธาตุพนม	That Phanom		10.8	20.9			37.8		69.5		
24. อ. มุกดาหาร	Mukdahan*			23.0	9.0		3.0	17.7	52.7	448.0	+ 10.7
25. จ. ชัยภูมิ	Chaiyaphum*	0.2						11.9	12.1	366.7	+ 10.7
26. อ. ภูเขียว	Phu Khieo				14.8				14.8		
27. อ. เกษตรสมบูรณ์	Kaset Sombun								0.0		
28. อ. คอนสวรรค์	Khon Sawan								0.0		
29. อ. จตุรัส	Chaturat								0.0		
30. อ. ปาเหน็จณรงค์	Bamnet Narong								0.0		
31. จ. ขอนแก่น	Khon Kaen*	0.5		T			T	6.3	6.8	239.2	-217.0
32. อ. น้ำพอง	Nam Phong	..	..	..	..	..	..	..	..		
33. อ. ภูเวียง	Phu Wiang		2.5	2.7		7.9			13.1		
34. อ. ชุมแพ	Chum Phae								0.0		
35. อ. มัญจาคีรี	Mancha Khiri								0.0		
36. ต. ชนบท	Chonnabot								0.0		
37. อ. บ้านไผ่	Ban Phai								0.0		
38. อ. พล	Phon								0.0		
39. จ. มหาสารคาม	Maha Sarakham			8.7					8.7	436.0	+ 15.1
40. อ. โกสุมพิสัย	Kosum Phisai			4.4	50.7				55.1		
41. อ. บรบือ	Borabu								0.0		
42. อ. พยัคฆภูมิพิสัย	Phayakphum Phisai			0.4					0.4		
43. จ. กาฬสินธุ์	Kalasin								0.0	527.7	- 37.2
44. อ. สหัสขันธ์	Sahatkhan								0.0		
45. อ. ยางตลาด	Yang Talat								0.0		
46. อ. กันทรวิชัย	Kanthara Wichai								0.0		
47. อ. กมลาสัย	Kamalasai								0.0		
48. จ. ร้อยเอ็ด	Roi Et*			5.8			0.7	0.3	6.8	428.5	- 74.1
49. อ. โพนทอง	Phon Thong								0.0		

สถานีฝน	Station	วันที่และจำนวนน้ำฝนเป็นมิลลิเมตร Date and amount of rainfall in m.m. มิถุนายน June							ฝนรวม มม. Total m.m.	ฝนรวมตั้งแต่ 1 ม.ค. Accumulative rain-fall Since Jan. 1	
		19	20	21	22	23	24	25		ฝนจริง Actual	สูง(+)ต่ำ(-)กว่าปกติ Above(+) Below(-) Normal
50.อ.ธวัชบุรี	Thawatburi								0.0		
51.อ.อาจสามารถ	At Samat								0.0		
52.อ.เสลภูมิ	Selaphum								0.0		
53.อ.จตุรพักตรพิมาน	Chaturaphak Phiman								0.0		
54.อ.เกษตรวิสัย	Kaset Wisai						5.9		5.9		
55.อ.พนมไพร	Phanom Phrai								0.0		
56.อ.สุวรรณภูมิ	Suwannaphum						2.5		2.5		
57.จ.นครราชสีมา	Nakhon Ratchasima*							T	T	395.3	+ 26.8
58.อ.บัวใหญ่	Bua Yai								0.0		
59.อ.คง	Khong								0.0		
60.อ.ด่านขุนทด	Dan Khunthot								0.0		
61.อ.โนนไทย	Non Thai								0.0		
62.อ.โนนสูง	Non Sung	16.8							16.8		
63.อ.พิมาย	Phimai	10.8							10.8		
64.อ.ปากช่อง	Pak Chong	••	••	••	••	••	••	••	••		
65.อ.สีคิ้ว	Si Khiu								0.0		
66.อ.สูงเนิน	Sung Noen								0.0		
67.อ.จักราช	Chakkarat								0.0		
68.อ.ปักธงชัย	Pak Thong Chai				43.7				43.7		
69.อ.โชคชัย	Chok Chai	2.0	4.5						6.5		
70.อ.ครบุรี	Khonburi			T		14.4			14.4		
71.จ.บุรีรัมย์	Burirum								0.0	290.8	-152.6
72.อ.พุทไธสง	Phutthai Song	4.1		38.7					42.8		
73.อ.สตึก	Satuk		36.2						36.2		
74.อ.ลำปลายมาศ	Lam Plai Mat								0.0		
75.อ.นางรอง	Nang Rong		1.5						1.5		
76.อ.ประโคนชัย	Prakhon Chai	8.1							8.1		
77.จ.สุรินทร์	Surin*	T					1.0	0.7	1.7	356.8	- 4.0
78.อ.ท่าตูม	Tha Tum								0.0		
79.อ.รัตนบุรี	Rattanaburi								0.0		
80.อ.ศรีขรภูมิ	Si Khoraphum						28.2		28.2		
81.อ.ปราสาท	Prasat								0.0		
82.อ.สังขะ	Sangkha								0.0		
83.จ.ศรีสะเกษ	Sisaket								0.0	184.0	-187.6
84.อ.ราษีไศล	Rasisalai								0.0		
85.อ.อุทุมพรพิสัย	Uthumphon Phisai					3.6	1.5		5.1		
86.อ.กันทรารมย์	Kanthararom						11.7		11.7		
87.อ.ขุขันธ์	Khukhan								0.0		
88.อ.กันทราลักษณ์	Kantharalak								0.0		
89.จ.อุบลราชธานี	Ubon Ratchathani*					10.1	13.8	10.5	34.4	353.3	-204.6

สถานีฝน	Station	วันที่และจำนวนน้ำฝนเป็นมิลลิเมตร Date and amount of rainfall in m.m. มิถุนายน June							ฝนรวม ม.ม. Total m.m.	ฝนรวมตั้งแต่ 1 ม.ค. Accumulative rai-fall Since Jan.1	
		19	20	21	22	23	24	25		ฝนจริง Actual	สูง(+)ต่ำ(-)กว่าปกติ Above(+) Below(-) Normal
90.อ.ชานุมาน	Chanuman								0.0		
91.อ.เขมราฐ	Khemmarat						60.0		60.0		
92.อ.อำนาจเจริญ	Amnat Charoen								0.0		
93.อ.ยะโสธร	Yasothon				4.2		1.3		5.5		
94.อ.คำเขื่อนแก้ว	Kham Khuan Kaeo								0.0		
95.อ.ตระการพืชผล	Trakan Phut Phon								0.0		
96.อ.มหาชนะชัย	Maha Chana Chai	2.2					13.5		15.7		
97.อ.เขื่องใน	Khuang Nai								0.0		
98.อ.โขงเจียม	Khong Chiam				8.9				8.9		
99.อ.พิบูลมังษาหาร	Phibun Mangsahan								0.0		
100.อ.เดชอุดม	Det Udom						60.0		60.0		
ภาคกลาง	Central Part										
1.จ.นครสวรรค์	Nakhon Sawan*							2.6	2.6	284.0	-104.4
2.อ.บรรพตพิสัย	Banphot Phisai								0.0		
3.อ.ลาดยาว	Lat Yao								0.0		
4.อ.ชุมแสง	Chumsaeng	0.1							0.1		
5.อ.พยุหคีรี	Phayuha Khiri								0.0		
6.จ.อุทัยธานี	Uthai Thani						49.5		49.5	160.3	-216.1
7.อ.หนองฉาง	Nong Chang				T				T		
8.อ.ทับทัน	Thab Than				17.8				17.8		
9.อ.หนองขาหย่าง	Nong Kha Yang		2.5						2.5		
10.อ.บ้านไร่	Ban Rai			14.0					14.0		
11.จ.ชัยนาท	Chainat			8.2					8.2	291.0	-106.8
12.อ.มโนรมย์	Manorom		11.5						11.5		
13.อ.วัดสิงห์	Wat Sing								0.0		
14.จ.สิงห์บุรี	Singburi		17.0						17.0	241.3	- 93.3
15.อ.อินทรบุรี	Inburi								0.0		
16.อ.บางระจัน	Bangrachan		1.5	4.8					6.3		
17.อ.พรหมบุรี	Phromburi		12.5	5.1					17.6		
18.จ.ลพบุรี	Lopburi*	0.1	24.0						24.1	373.6	- 45.0
19.อ.บ้านหมี่	Ban Mi								0.0		
20.อ.ไชยบาดาล	Chai Badan								0.0		
21.อ.ท่าวุ้ง	Tha Wung		5.2						5.2		
22.จ.สุพรรณบุรี	Suphanburi*		5.0						5.0	366.5	- 0.9
23.อ.เดิมบางนางบวช	Doembang Nangbuat	2.1	1.7	1.1					4.9		
24.อ.สามชุก	Sam Chuk								0.0		
25.อ.ศรีประจันต์	Si Prachan		19.0						19.0		
26.อ.บางปลาม้า	Bang Pla Ma								0.0		
27.อ.สองพี่น้อง	Song Phi Nong		61.2		15.6				76.3		
28.จ.อ่างทอง	Ang Thong	13.5	10.8						24.3	340.1	- 82.8

สถานีฝน	Station	วันที่และจำนวนน้ำฝนเป็นมิลลิเมตร Date and amount of rainfall in m.m. มิถุนายน June							ฝนรวม ม.ม. Total m.m.	ฝนรวมตั้งแต่ 1 ม.ค. Accumulative rain-fall Since Jan. 1	
		19	20	21	22	23	24	25		ฝนจริง Actual	สูง(+)ต่ำ(-) กว่าปกติ Above(+) Below(-) Normal
29.อ.โพธิ์ทอง	Pho Thong	T	27.1						27.1		
30.อ.ไชโย	Chaiyo								0.0		
31.อ.วิเศษไชยชาญ	Wiset Chaichan	14.7	8.4						23.1		
32.อ.ป่าโมก	Pa Mok				15.3				15.3		
33.จ.สระบุรี	Saraburi								0.0	368.3	-109.5
34.อ.บ้านหมอ	Ban Mo		2.3						2.3		
35.อ.แก่งคอย	Kaeng Khoi	..	..	..	..	..	..	..	..		
36.อ.หนองแค	Nong Khae	2.7	2.1			5.6			10.4		
37.จ.พระนครศรีอยุธยา	Ayutthaya								0.0	294.2	-121.1
38.อ.ท่าเรือ	Tha Rua		1.9		T				1.9		
39.อ.ผักไห่	Phak Hai	20.6	1.8						22.4		
40.อ.บางบาล	Bang Ban	32.3							32.3		
41.อ.บางไทร	Bang Sai								0.0		
42.อ.เสนา	Sena	54.3							54.3		
43.อ.บางปะอิน	Bang Pa-in								0.0		
44.จ.นครนายก	Nakhon Nayok	17.4							17.4	589.1	- 39.0
45.อ.บ้านนา	Ban Na	12.8							12.8		
46.อ.ปากพลี	Pak Phli	3.6			9.7				13.3		
47.จ.ปราจีนบุรี	Prachinburi*	7.1	6.8		0.1				14.0	388.0	-244.5
48.อ.บ้านสร้าง	Ban Sang	T							T		
49.อ.ศรีมหาโพธิ์	Si Maha Pho	7.2							7.2		
50.อ.กบินทร์บุรี	Kabinburi	9.3	T						9.3		
51.อ.สระแก้ว	Sa Kaeo	7.3							7.3		
52.อ.วัฒนานคร	Watthana Nakhon	7.5		0.2	6.8				14.5		
53.อ.อรัญญประเทศ	Aranyaprathet*	8.7	5.8				1.0		15.5	462.6	-103.0
54.จ.ปทุมธานี	Pathum Thani		0.8						0.8	279.1	-184.5
55.อ.ธัญญบุรี	Thanyaburi		35.9			7.8			43.7		
56.จ.นนทบุรี	Nonthaburi	..	..	..	..	..	..	..	..	..	..
57.อ.บางบัวทอง	Bang Bua Thong		20.4						20.4		
58.จ.กาญจนบุรี	Kanchanaburi*	T	6.6						6.6	327.0	- 61.4
59.อ.สังขละบุรี	Sang Khlaburi								0.0		
60.อ.ทองผาภูมิ	Thong Pha Phum								0.0		
61.อ.ไทรโยค	Sai Yok								0.0		
62.ที่ง อ.ศรีสวัสดิ์	Si Sawat	..	..	..	..	..	..	..	..		
63.อ.บ่อพลอย	Bo Phloi	..	..	..	..	..	..	..	..		
64.อ.พนมทวน	Phanom Thuan		6.5	T	T				6.5		
65.อ.ท่าม่วง	Tha Muang	5.0	9.0						14.0		
66.จ.นครปฐม	Nakhon Pathom		4.1						4.1	344.9	- 76.2
67.อ.นครชัยศรี	Nakhon Chai Si								0.0		
68.จ.ธนบุรี (บางกอกน้อย)	Thonburi	0.2	4.5						4.7	338.9	+ 44.3

สถานีฝน	Station	วันที่และจำนวนน้ำฝนเป็นมิลลิเมตร Date and amount of rainfall in m.m. มิถุนายน June							ฝนรวม ม.ม. Total m.m.	ฝนรวมตั้งแต่ 1 ม.ค. Accumulative rain-fall Since Jan.1	
		19	20	21	22	23	24	25		ฝนจริง Actual	สูง(+)ต่ำ(-)กว่าปกติ Above(+) Below(-) Normal
69. อ.บางขุนเทียน	Bang Khun Thian	..	..	..	..	..	..	..	..		
70. กรมอุตุนิยมวิทยา	Bangkok*		1.4						1.4	339.5	-162.1
71. สนามบินดอนเมือง	Don Muang*	1.0	25.0						26.0	473.5	- 29.7
72. อ.บางเขน	Bang Khen	1.0	12.3						13.3		
73. อ.มีนบุรี	Minburi	0.2	5.8						6.0		
74. อ.ลาดกระบัง	Lat Krabang	2.9							2.9		
75. อุตุฯบางนา	Bang Na*	14.0							14.0		
76. จ.ฉะเชิงเทรา	Chachoengsao	2.8							2.8	379.1	- 24.1
77. อ.บ้านโพธิ์	Ban Pho								0.0		
78. จ.ราชบุรี	Ratburi			25.7					25.7	139.8	-170.2
79. อ.บ้านโป่ง	Ban Pong		0.8						0.8		
80. อ.โพธาราม	Photharam								0.0		
81. อ.ดำเนินสดวก	Damnoen Saduak								0.0		
82. อ.ปากท่อ	Pak Tho			2.0		40.1			42.1		
83. จ.สมุทรสงคราม	Samut Songkhram			1.7					1.7	112.5	-210.9
84. อ.บางคนที	Bang Khonthi								0.0		
85. อ.อัมพวา	Amphawa			T	10.4				10.4		
86. จ.สมุทรสาคร	Samut Sakhon								0.0	293.7	-142.5
87. จ.สมุทรปราการ	Samut Prakan								0.0	450.2	- 53.9
88. อ.พระประแดง	Phrapradaeng	6.3							6.3		
89. ป้อมพระจุลฯ	Pom Phrachun*	..	..	..	..	..	..	..	..		
90. บางปู	Bang Pu*	..	..	..	..	..	..	..	..		
91. อ.บางพลี	Bang Phli								0.0		
<u>อ่าวไทยฝั่งตะวันออก</u>	<u>Gulf of Thailand East Coast</u>										
1. จ.ชลบุรี	Chonburi*								0.0	294.3	-186.8
2. อ.พานทอง	Phan Thong								0.0		
3. อ.พนัสนิคม	Phanat Nikhom								0.0		
4. อ.บ้านบึง	Ban Bung			7.3					7.3		
5. อ.สีชัง	Si Chang*								0.0		
6. อ.ศรีราชา	Si Racha	1.6							1.6		
7. อ.สัตหีบ	Sattahip*						T		T	588.8	+128.1
8. จ.ระยอง	Rayong	6.3							6.3	231.9	-193.7
9. อ.บ้านค่าย	Ban Khai	7.2							7.2		
10. ต.บ้านเพ	Ban Phe*								0.0		
11. อ.แกลง	Klaeng	2.1					47.1		49.2		
12. จ.จันทบุรี	Chanthaburi*	1.8	7.3	42.5	5.4	130.4	21.7	16.6	225.7	768.7	-251.9
13. อ.โป่งน้ำร้อน	Pong Namron	..	..	..	..	..	..	..	..		
14. อ.ท่าใหม่	Tha Mai	17.7		39.8	8.3		49.5		115.3		
15. อ.มะขาม	Makham				7.8				7.8		
16. อ.ขลุง	Khlung	13.8							13.8		

สถานีฝน	Station	วันที่และจำนวนน้ำฝนเป็นมิลลิเมตร Date and amount of rainfall in m. m. มิถุนายน June							ฝนรวม ม.ม. Total m. m.	ฝนรวมตั้งแต่ 1 ม.ค. Accumulative rain -fall Since Jan. 1	
		19	20	21	22	23	24	25		ฝนจริง Actual	สูง(+)ต่ำ(-) กว่าปกติ Above(+) Below (-) Normal
17.จ.ตราด	Trat	8.9	4.8	9.5	5.2		26.5		54.9	869.7	-353.2
18.อ.เขาสมิง	Khao Saming	13.2	4.8	63.1					81.1		
19.อ.แหลมงอบ	Laem Ngop			12.0	2.6				14.6		
20.อ.คลองใหญ่	Khlong Yai*	0.5	2.9	95.4	45.6	126.0	102.6		373.0	1291.3	-217.0
<u>ฝั่งอ่าวไทยฝั่งตะวันตก</u>	<u>Gulf of Thailand West Coast</u>										
1.จ.เพชรบุรี	Phetburi		2.2	23.5	16.5				42.2	336.4	+ 89.7
2.อ.บ้านแหลม	Ban Laem			10.3					10.3		
3.อ.ชะอำ	Cha Am	..	..	..	..	..	..	..	..		
4.จ.ประจวบคีรีขันธ์	Prachuap Khirikhan*		T	10.5			T		10.5	333.0	- 70.5
5.อ.หัวหิน	Hua Hin*			0.2	0.1	T			0.3	173.1	-144.0
6.จ.ชุมพร	Chumphon*		0.7	0.1	0.2	2.1	1.2	10.2	14.5	661.1	- 85.6
7.อ.ท่าแซะ	Tha Sae			1.8		4.1			5.9		
8.อ.สวี	Sawi		4.6	4.9		19.8			29.3		
9.อ.หลังสวน	Lang Suan								0.0		
10.จ.สุราษฎร์ธานี	Bandon*				0.2	T	0.6	4.4	5.2	859.8	+384.1
11.อ.ไชยา	Chaiya	9.5	22.1						31.6		
12.อ.พุนพิน	Phun Phin	..	..	..	..	..	..	..	..		
13.อ.บ้านนาสาร	Ban Nasan								0.0		
14.จ.นครศรีธรรมราช	Nakhon Si Thammarat*			0.2	8.6			T	8.8	1167.8	+309.3
15.อ.สิชล	Sichon	..	..	..	..	..	..	..	..		
16.อ.ท่าศาลา	Tha Sala	..	..	..	..	..	..	..	..		
17.อ.ฉวาง	Chawang		28.2		19.4				47.6		
18.อ.ทุ่งสง	Thun Song			1.7	1.6	0.4			3.7		
19.อ.ร่อนพิบูลย์	Ron Phibun	..	..	..	..	..	..	..	..		
20.อ.ปากพนัง	Pak Phanang								0.0		
21.จ.พัทลุง	Phatthalung						16.1		16.1	1006.6	+381.2
22.อ.เขาไชยสน	Khao Chai Son		4.5	2.4		2.1			9.0		
23.จ.สงขลา	Songkhla*	9.0	0.4	1.4	1.4	2.0	T		14.2	789.7	+294.5
24.อ.รัตตภูมิ	Rattaphum								0.0		
25.อ.หาดใหญ่	Hat Yai					38.0	4.8		42.8		
26.อ.สะเดา	Sadao	12.3							12.3		
27.จ.ปัตตานี	Pattani*		T	13.9	1.0	9.4	0.6	10.8	35.7	896.3	+593.1
28.อ.หนองจิก	Nong Chik			34.0					34.0		
29.อ.ยะหริ่ง	Yaring			5.3	1.3	0.7			7.3		
30.อ.ปะนาเระ	Panare				2.6	2.3	1.5		6.4		
31.จ.ยะลา	Yala								0.0	..	..
32.อ.เบตง	Be Tong	7.6		14.7	10.4				32.7		
33.จ.นราธิวาส	Narathiwat*	11.8	1.3	5.7		0.3	T	5.1	24.2	1323.1	+380.9
34.อ.ยี่งอ	Yi Ngo	26.0							26.0		
35.อ.ระแงะ	Ra Ngae	7.9	0.9						8.8		

สถานีฝน	Station	วันที่และจำนวนน้ำฝนเป็นมิลลิเมตร Date and amount of rainfall in m.m. มิถุนายน June							ฝนรวม ม.ม. Total m.m.	ฝนรวมตั้งแต่ 1 ม.ค. Accumulative rain-fall Since Jan.1	
		19	20	21	22	23	24	25		ฝนจริง Actual	สูง(+)ต่ำ(-)กว่าปกติ Above(+) Below(-) Normal
36. อ.ตากใบ	Tak Bai	22.9	2.7	4.5		30.5			60.6		
ภาคใต้ฝั่งตะวันตก	Southern Thailand West Coast										
1. จ.ระนอง	Ranong*	23.6		117.7	55.4	62.0	60.2	37.6	356.5	1457.2	+ 80.7
2. อ.กระบุรี	Kraburi			11.3	18.3				29.6		
3. จ.พังงา	Phang Nga	10.6	17.4	2.7	15.5	11.3	63.1		120.6	905.4	- 81.6
4. อ.ตะกั่วป่า	Takua Pa	13.2	30.5	58.8	14.6	21.3			138.4		
5. อ.ท้ายเหมือง	Thai Muang	8.1	0.9	8.8	18.8	4.8	47.9		89.3		
6. อ.ตะกั่วทุ่ง	Takua Thung	7.4	33.9	9.3	20.1				70.7		
7. จ.ภูเก็ต	Phuket*	..	..	..	..	..	..	..	..		
8. สนามบินภูเก็ต	Phuket Airport*	1.3	30.3	13.6	13.9	16.5	65.5	15.9	157.0	752.9	- 73.4
9. อ.ถลาง	Thalang			18.0		33.1			51.1		
10. จ.กระบี่	Krabi	19.9	39.3	11.1	9.4				79.7	..	..
11. อ.คลองท่อม	Khlong Thom	29.1	11.2		9.8				50.1		
12. จ.ตรัง	Trang	..	..	..	..	..	..	..	..		
13. สนามบินตรัง	Trang Airport*	20.6	0.4		0.6	14.5	48.9	7.3	92.3	804.2	- 5.0
14. อ.สิเกา	Si Kao	39.3	7.0	2.4	25.9	28.0			102.6		
15. อ.ย่านตาขาว	Yan Ta Khao	39.2		4.3	8.9	48.7	62.7		163.8		
16. อ.ปะเหลียน	Pa Lian	73.7	11.1	8.9	25.1	83.4	69.3		271.5		
17. จ.สตูล	Satun	24.2	0.5	11.9	10.4	65.8	85.9		198.7	1056.3	+225.3
18. อ.ละงู	La Ngu	109.8	2.7	3.0					115.5		

หมายเหตุ			Remark		
	ช่องว่าง	ไม่มีรายงานฝนตก		Blank	No report
	*	สถานีตรวจอากาศ		*	Synoptic Station
	T	ฝนเล็กน้อยวัดไม่ได้		T	Trace
	..	ไม่มีรายงาน		..	No report

อุณหภูมิสูงสุดและต่ำสุดประจำวันที่ ๑๙ - ๒๕ มิถุนายน ๒๕๑๐

Daily Max. and Min. Temperature June 19 - 25, 1967

สถานี	Station	อุณหภูมิสูงสุดและต่ำสุดเป็นองศา ซ. Max. and Min. Temperature in degree C.							เฉลี่ยสูงสุดต่ำสุด Average Max. Min.	เฉลี่ยในสัปดาห์ Weekly Mean	ค่าปกติประจำเดือน Monthly Normal
		19	20	21	22	23	24	25			
ภาคเหนือ	Northern Part										
1. จ.เชียงราย	Chiangrai	33.4 23.1	32.2 22.9	34.7 22.1	34.7 23.2	35.0 23.1	34.3 24.2	33.7 22.2	34.0 23.0	28.5	27.5
2. อ.ฝาง	Fang	..	..	..	..	..	..	..	..	..	..

สถานี	Station	อุณหภูมิสูงสุดและต่ำสุดเป็นองศา ซ. Max. and Min. Temperature in degree C. 19	20	21	22	23	24	25	เฉลี่ยสูงสุด ต่ำสุด Average Max. Min.	เฉลี่ยในสัปดาห์ Weekly Mean	ค่าปกติประจำเดือน Monthly Normal
3.จ.แม่ฮ่องสอน	Mae Hongson	34.0 22.7	33.3 23.5	33.9 22.7	34.0 25.2	35.5 24.4	35.3 26.0	34.6 25.7	34.4 24.3	29.4	27.4
4.จ.เชียงใหม่	Chiangmai	34.0 24.1	33.8 22.8	33.7 23.5	34.4 22.8	34.7 23.5	35.5 25.1	35.6 24.3	34.5 23.7	29.1	27.9
5.จ.น่าน	Nan	35.1 23.9	34.6 23.4	35.9 23.8	36.2 24.6	36.3 24.3	37.3 24.2	36.2 24.8	35.9 24.1	30.0	28.6
6.จ.ลำปาง	Lampang	35.0 23.8	35.4 23.2	35.6 24.3	36.3 24.0	35.0 24.3	36.5 25.5	35.5 25.7	35.6 24.4	30.0	28.3
7.อ.แม่สะเรียง	Mae Sariang	31.4 22.4	32.3 23.2	34.4 23.2	33.3 23.5	33.0 24.2	33.5 24.4	34.1 24.9	33.1 23.7	28.4	27.5
8.จ.แพร่	Phrae	36.0 25.3	36.1 23.3	36.5 24.4	36.5 24.7	36.4 24.3	37.0 24.8	36.2 25.6	36.4 24.6	30.5	28.0
9.จ.อุตรดิตถ์	Uttaradit	35.7 24.1	36.2 23.5	36.6 24.2	36.8 24.5	37.1 24.7	37.0 25.5	37.0 25.4	36.6 24.6	30.6	29.0
10.เขื่อนภูมิพล	Bhumibol Dam	..	..	..	..	..	..	..	..	..	..
11.จ.ตาก	Tak	36.6 27.0	38.0 27.0	36.7 27.6	38.2 26.9	38.3 27.0	37.8 27.6	38.0 27.8	37.7 27.2	32.5	28.2
12.จ.พิษณุโลก	Phitsanulok	36.6 25.1	37.0 24.5	35.0 23.8	35.7 25.3	36.7 25.2	36.0 25.7	36.8 26.9	36.3 25.2	30.8	29.0
13.อ.แม่สอด	Mae Sot	32.3 23.3	33.0 23.0	32.8 24.0	32.2 22.8	32.5 24.4	32.3 23.8	32.4 23.5	32.5 23.5	28.0	27.1
14.จ.เพชรบูรณ์	Phetchabun	.. 24.4	35.8 23.6	36.2 23.6	36.3 23.8	36.5 25.0	35.5 24.6	36.4 23.8	36.1 24.1	30.1	28.1
ภาคตะวันออกเฉียงเหนือ	Northeastern Part										
1.จ.หนองคาย	Nong Khai	34.3 24.4	35.9 25.0	35.4 23.2	36.0 26.0	35.8 24.9	36.8 25.2	.. 25.3	35.7 24.9	30.3	..
2.จ.เลย	Loei	33.7 23.0	35.2 22.4	35.4 23.2	35.4 22.6	36.2 23.6	36.6 22.8	35.1 23.2	35.4 23.0	29.2	27.9
3.จ.อุดรธานี	Udon Thani	32.0 24.5	35.0 25.1	34.5 25.0	35.0 26.2	35.5 26.2	36.3 27.0	34.6 27.1	34.7 25.9	30.3	28.9
4.จ.นครพนม	Nakhon Phanom	32.5 24.7	33.3 25.7	33.5 25.0	33.7 24.6	33.7 26.5	35.6 26.9	34.2 25.4	33.8 25.5	29.7	27.9
5.จ.สกลนคร	Sakon Nakhon	33.7 24.7	34.1 25.4	33.8 24.7	34.5 25.0	33.3 26.7	34.8 26.6	34.9 26.0	34.2 25.6	29.9	28.4
6.อ.มุกดาหาร	Mukdahan	34.5 ..	35.6 ..	34.5 25.7	34.4 23.5	36.4 25.0	36.0 24.5	35.2 22.8	35.2 24.3	29.8	28.3
7.จ.ขอนแก่น	Khon Kaen	35.0 24.7	35.7 25.8	36.0 26.0	36.4 26.2	32.5 27.3	37.1 26.7	36.3 26.2	35.6 26.1	30.9	28.9
8.จ.ร้อยเอ็ด	Roi Et	35.2 24.3	35.2 25.4	35.6 25.6	35.2 24.7	37.2 25.5	36.8 26.4	34.5 25.7	35.7 25.4	30.6	28.9
9.จ.ชัยภูมิ	Chaiyaphum	33.8 24.2	34.2 24.5	35.0 25.3	34.6 26.0	34.9 25.3	35.6 25.5	35.1 26.1	34.7 25.3	30.0	28.4
10.จ.อุบลราชธานี	Ubon Ratchathani	35.4 25.0	35.3 26.4	35.4 26.2	35.9 26.4	33.5 25.9	35.6 26.2	33.3 22.5	34.9 25.5	30.2	28.4
11.จ.สุรินทร์	Surin	34.0 22.4	34.9 22.2	34.8 23.1	34.6 22.7	35.0 22.2	35.8 23.1	33.0 23.0	34.6 22.7	28.7	28.6
12.จ.นครราชสีมา	Nakhon Ratchasima	34.4 23.3	35.9 23.7	36.0 23.4	35.3 23.8	36.6 23.5	35.6 23.8	36.0 24.8	35.7 23.8	29.8	28.6
ภาคกลาง	Central Part										
1.จ.นครสวรรค์	Nakhon Sawan	36.3 24.7	37.4 23.7	37.5 24.4	38.0 24.5	37.8 24.9	38.3 24.4	39.4 25.1	37.8 24.5	31.2	29.6
2.จ.ลพบุรี	Lopburi	35.5 23.5	36.0 23.3	35.0 21.5	36.5 23.0	36.0 22.5	36.5 23.2	36.0 23.5	35.9 22.9	29.4	28.9
3.จ.สุพรรณบุรี	Suphanburi	36.3 25.6	36.0 25.4	35.8 25.0	37.0 25.3	36.7 24.9	36.0 25.6	37.0 25.7	36.4 25.4	30.9	29.5

สถานี	Station	อุณหภูมิสูงสุดและต่ำสุดเป็นองศา ซ. Max. and Min. Temperature in degree C.							เฉลี่ยสูงสุดต่ำสุด Average Max. Min.	เฉลี่ยในสัปดาห์ Weekly Mean	ค่าปรา ประจำเ Monthl Norm.
		19	20	21	22	23	24	25			
4. จ.ปราจีนบุรี	Prachinburi	34.6 25.2	35.6 26.2	35.7 25.2	35.7 25.5	35.9 26.0	35.0 26.2	34.9 25.4	35.3 25.7	30.5	28.
5. จ.กาญจนบุรี	Kanchanaburi	35.7 25.3	36.1 24.9	35.9 25.2	36.6 25.6	36.2 26.2	35.8 25.2	36.2 26.1	36.1 25.5	30.8	28.
6. สนามบินดอนเมือง	Don Muang	35.3 25.3	35.2 26.0	34.9 24.5	34.8 25.8	35.3 25.5	35.0 25.6	34.5 26.0	35.0 25.5	30.3	29.
7. กรมอุตุนิยมวิทยา	Bangkok	34.9 25.7	34.9 26.3	34.0 25.6	33.7 26.0	34.5 25.5	35.0 26.0	34.0 25.9	34.4 25.9	30.2	28.
8. อ.อรัญประเทศ	Aranyaprathet	.. 23.8	34.4 24.0	34.5 25.2	35.0 25.0	34.4 25.0	33.9 25.0	34.2 25.0	34.4 24.7	29.6	28.
9. อุตุฯบางนา	Bang Na	34.6 25.5	33.9 25.2	33.7 25.0	33.4 25.4	33.7 25.0	34.5 25.5	33.0 25.4	33.8 25.3	29.6	..
<u>อ่าวไทยฝั่งตะวันออก</u>	<u>Gulf of Thailand East Coast</u>										
1. ป้อมพระจุลฯ	Pom Phrachun	..	..	..	..	..	..	..	..	..	..
2. จ.ชลบุรี	Chonburi	33.6 25.4	33.3 25.4	33.2 26.7	33.0 25.9	34.2 25.7	33.5 27.0	32.8 26.8	33.4 26.1	29.8	29.
3. อ.สีชัง	Si Chang.	32.1 26.5	32.0 26.9	32.4 27.6	33.1 27.5	33.8 26.6	33.2 27.9	32.2 28.1	32.7 27.3	30.0	29.
4. อ.สัตหีบ	Sattahip	32.0 27.2	32.0 27.3	32.0 27.0	32.3 27.3	33.0 26.6	32.5 26.5	32.0 27.2	32.3 27.0	29.7	29.
5. จ.ระยอง	Rayong	33.0 ..	32.2 25.2	32.5 24.7	.. 28.2	.. ..	.. ..	.. ..	.. ..	..	..
6. ต.บ้านเพ	Ban Phe	30.5 ..	30.2 29.2	30.1 22.1	.. 21.5	31.0 ..	.. 21.2	.. ..	30.5 23.5	27.0	..
7. จ.จันทบุรี	Chanthaburi	33.0 24.2	30.8 24.4	31.7 25.0	30.6 24.2	31.8 24.5	30.6 22.7	30.4 23.7	31.3 24.1	27.7	27.
8. อ.แหลมงอบ	Laem Ngop	31.0 23.4	30.0 25.4	32.0 25.6	31.0 25.0	.. 25.5	..	..	31.0 25.0	28.0	..
9. อ.คลองใหญ่	Khlong Yai	31.0 23.3	30.6 24.2	31.4 24.3	30.6 23.0	28.7 23.6	30.1 23.3	.. 22.7	30.4 23.5	27.0	27.
<u>อ่าวไทยฝั่งตะวันตก</u>	<u>Gulf of Thailand West Coast</u>										
1. อ.หัวหิน	Hua Hin	33.2 24.5	33.4 24.6	32.5 24.0	35.4 24.2	33.6 24.3	35.3 24.3	34.5 25.4	34.0 24.5	29.3	28.
2. จ.ประจวบคีรีขันธ์	Prachuap Khirikhan	33.5 25.4	35.0 23.7	34.3 24.6	32.6 25.2	34.2 25.2	33.8 25.6	33.6 24.6	33.9 24.9	29.4	28.
3. จ.ชุมพร	Chumphon	33.1 23.4	31.7 23.9	32.9 22.9	31.2 24.1	31.8 24.0	31.3 22.9	28.6 23.4	31.5 23.5	27.5	27.
4. จ.สุราษฎร์ธานี	Bandon	33.0 23.1	31.0 23.2	33.4 23.2	32.2 23.4	31.4 22.8	28.6 23.5	28.5 23.2	31.2 23.2	27.2	28.
5. จ.นครศรีธรรมราช	Nakhon Si Thammarat	33.4 22.0	31.4 23.0	33.8 23.0	33.6 22.9	30.7 22.6	31.3 23.8	31.0 24.0	32.2 23.0	27.6	28.
6. จ.สงขลา	Songkhla	32.3 23.9	30.0 24.0	33.0 24.3	32.1 24.6	30.6 23.2	32.0 23.0	29.5 22.7	31.4 23.7	27.6	28.
7. จ.ปัตตานี	Pattani	33.1 23.5	31.3 23.4	32.0 24.0	.. 24.0	32.3 23.0	.. 23.6	.. 23.0	32.2 23.5	27.9	..
8. จ.นราธิวาส	Narathiwat	31.5 22.0	32.5 22.5	32.5 24.0	33.2 23.5	33.1 23.5	32.0 23.8	.. 25.0	32.5 23.5	28.0	27.
<u>ภาคใต้ฝั่งตะวันตก</u>	<u>Southern Thailand West Coast</u>										
1. จ.ระนอง	Ranong	30.8 23.0	29.6 23.7	31.4 23.5	29.0 22.8	29.7 22.8	27.6 22.8	26.9 22.8	29.3 23.1	26.2	26.
2. จ.ภูเก็ต	Phuket	30.5 23.4	27.6 25.1	31.4 27.0	.. 23.3	30.6 23.7	28.3 23.3	28.0 22.8	29.4 24.1	26.8	27.
3. จ.ตรัง	Trang	30.4 22.6	30.5 22.4	32.2 24.1	31.8 23.0	31.6 22.7	28.8 23.0	27.0 22.2	30.3 22.9	26.6	27.

แก้ไขเพิ่มเติมรายงานอากาศประจำสัปดาห์ฉบับที่ ๒๕/๒๕๑๐ เนื่องจากได้รับรายงานภายหลัง

Correction in weekly weather report No. 25/1967 for late report rainfall data

สถานีฝน	Station	วันที่และจำนวนน้ำฝนเป็นมิลลิเมตร Date and amount of rainfall in m.m. มิถุนายน June							ฝนรวม ม.ม. Total m.m.	ฝนรวมตั้งแต่ 1 ม.ค. Accumulative rain-fall Since Jan. 1	
		12	13	14	15	16	17	18		ฝนจริง Actual	สูง(+)ต่ำ(-) กว่าปกติ Above(+) Below(-) Normal
ภาคเหนือ	**Northern Part**										
14.อ.ขุนยวม	Khun Yuam							9.8	40.9		
44.อ.ลับแล	Lap Lae							0.6	19.7		
53.อ.กงไกรลาศ	Kongkrailat							4.0	6.7		
67.อ.หล่มสัก	Lom Sak							1.6	12.4		
69.อ.วิเชียรบุรี	Wichianburi						14.6	23.7	99.2		
ภาคตะวันออกเฉียงเหนือ	**Northeastern Part**										
6.จ.หนองคาย	Nong Khai*						5.2		23.3	437.2	- 91.2
9.อ.ท่าบ่อ	Tha Bo							30.9	87.2		
12.อ.เพ็ญ	Phen	54.5	5.1						59.6		
18.อ.พรรณานิคม	Phanna Nikhom							4.9	71.8		
23.อ.ธาตุพนม	That Phanom							7.5	43.7		
29.อ.จัตุรัส	Chaturat					T		28.6	43.5		
33.อ.ภูเวียง	Phu Wiang							10.7	68.4		
35.อ.มัญจาคีรี	Mancha Khiri							15.1	130.0		
38.อ.พล	Phon							23.0	107.3		
40.อ.โกสุมพิสัย	Kosum Phisai							0.7	40.4		
42.อ.พยัคฆภูมิพิสัย	Phayakphum Phisai					15.7			67.2		
47.อ.กมลาสัย	Kamalasai							2.4	66.2		
50.อ.ธวัชบุรี	Thawatburi							14.0	125.4		
60.อ.ด่านขุนทด	Dan Khunthot							4.6	27.2		
63.อ.พิมาย	Phimai							5.3	108.7		
69.อ.โชคชัย	Chok Chai							5.7	59.3		
70.อ.ครบุรี	Khonburi							0.2	48.3		
75.อ.นางรอง	Nang Rong							1.1	61.1		
88.อ.กันทรลักษ์	Kantharalak							65.5	151.3		
92.อ.อำนาจเจริญ	Amnat Charoen							17.3	43.8		
93.อ.ยะโสธร	Yasothon							7.2	24.0		

สถานีฝน	Station	วันที่และจำนวนน้ำฝนเป็นมิลลิเมตร Date and amount of rainfall in m.m. มิถุนายน June							ฝนรวม ม.ม. Total m.m.	ฝนรวมตั้งแต่ 1 Accumulative -fall Since Ja	
		12	13	14	15	16	17	18		ฝนจริง Actual	สูง(+) ต่ำ Above Below Norm
95.อ.กระการพืชผล	Trakan Phut Phon							40.5	55.6		
96.อ.มหาชะนะชัย	Maha Chana Chai							3.1	45.5		
98.อ.โขงเจียม	Khong Chiam							25.6	41.7		
<u>ภาคกลาง</u>	<u>Central Part</u>										
3.อ.ลาดยาว	Lat Yao							5.3	23.4		
10.อ.บ้านไร่	Ban Rai							8.2	34.4		
11.จ.ชัยนาท	Chainat						16.8		43.3	282.8	- 97.
17.อ.พรหมบุรี	Phromburi							24.2	113.8		
19.อ.บ้านหมี่	Ban Mi					35.3			40.1		
20.อ.ชัยบาดาล	Chai Badan							2.4	68.4		
21.อ.ท่าวุ้ง	Tha Wung					41.8	23.4		74.0		
23.อ.เดิมบางนางบวช	Doembang Nangbuat							1.3	9.3		
24.อ.สามชุก	Sam Chuk							12.0	36.0		
25.อ.ศรีประจันต์	Si Prachan							17.5	46.8		
36.อ.หนองแค	Nong Khae							0.5	33.9		
40.อ.บางบาล	Bang Ban						10.8		37.9		
42.อ.เสนา	Sena					19.2			98.7		
44.จ.นครนายก	Nakhon Nayok							11.5	65.7	571.7	- 34.5
45.อ.บ้านนา	Ban Na							3.7	3.7		
48.อ.บ้านสร้าง	Ban Sang							7.9	15.3		
49.อ.ศรีมหาโพธิ์	Si Maha Pho							3.3	9.6		
50.อ.กบินทร์บุรี	Kabinburi							1.2	8.8		
51.อ.สระแก้ว	Sra Kaeo							16.0	58.9		
52.อ.วัฒนานคร	Watthana Nakhon							7.8	34.8		
60.อ.ทองผาภูมิ	Thong Pha Phum					3.9		0.9	4.8		
72.อ.บางเขน	Bang Khen						7.0		77.0		
74.อ.ลาดกระบัง	Lat Krabang							4.2	11.1		
76.จ.ฉะเชิงเทรา	Chachoengsao							15.1	26.6	376.3	+ 7.3
91.อ.บางพลี	Bang Phli							35.3	49.4		

สถานีฝน	Station	วันที่และจำนวนน้ำฝนเป็นมิลลิเมตร Date and amount of rainfall in m.m. มิถุนายน June							ฝนรวม มม. Total m.m.	ฝนรวมตั้งแต่ 1 ม.ค. Accumulative rain-fall Since Jan. 1	
		12	13	14	15	16	17	18		ฝนจริง Actual	สูง(+)ต่ำ(-) กว่าปกติ Above(+) Below(-) Normal
อ่าวไทยฝั่งตะวันออก	**Gulf of Thailand East Coast**										
4.อ.บ้านบึง	Ban Bung					23.1	4.6		65.6		
15.อ.มะขาม	Makham							12.4	60.8		
17.จ.ตราด	Trat							29.2	66.4	814.8	-241.2
18.อ.เขาสมิง	Khao Saming						26.3	23.2	101.1		
20.อ.คลองใหญ่	Khlong Yai*						0.3		72.3	918.3	-385.4
อ่าวไทยฝั่งตะวันตก	**Gulf of Thailand West Coast**										
1.จ.เพชรบุรี	Phetburi							12.8	12.8	294.2	+ 66.2
9.อ.หลังสวน	Lang Suan							1.4	1.4		
11.อ.ไชยา	Chaiya							12.2	17.0		
20.อ.ปากพนัง	Pak Phanang							59.1	79.0		
21.จ.พัทลุง	Phatthalung							1.2	80.5	990.5	+386.4
22.อ.เขาชัยสน	Khao Chai Son							16.9	41.6		
26.อ.สะเดา	Sadao							27.4	77.6		
29.อ.ยะหริ่ง	Yaring						3.8	5.9	9.7		
30.อ.ปะนาเระ	Panare							18.3	18.3		
32.อ.เบตง	Betong						20.4	32.6	189.3		
34.อ.ยี่งอ	Yi Ngo							77.4	77.4		
ภาคใต้ฝั่งตะวันตก	**Southern Thailand West Coast**										
3.จ.พังงา	Phang Nga							3.0	35.8	784.8	- 53.7
4.อ.ตะกั่วป่า	Takua Pa						3.5	11.5	29.6		
5.อ.ท้ายเหมือง	Thai Muang							4.9	32.9		
6.อ.ตะกั่วทุ่ง	Takua Thung					2.8	3.5		23.4		
10.จ.กระบี่	Krabi							63.0	63.0		
14.อ.สิเกา	Si Kao							30.0	53.7		
15.อ.ย่านตาขาว	Yan Ta Khao							27.6	65.0		
16.อ.ปะเหลียน	Pa Lian							55.3	70.5		
17.จ.สตูล	Satun						15.8	24.7	166.6	857.6	+ 51.9
18.อ.ละงู	La Ngu					84.2	40.8	70.4	195.4		

กรมอุตุนิยมวิทยา สำนักนายกรัฐมนตรี

รายงานอากาศประจำสัปดาห์ ระหว่างวันที่ ๒๖ มิถุนายน ถึง ๒ กรกฎาคม ๒๕๑๐

และ

การคาดหมายลักษณะอากาศ ระหว่างวันที่ ๓ ถึง ๙ กรกฎาคม ๒๕๑๐

ฉบับที่ ๒๗/๒๕๑๐

พลเรือโท สนิธ เวสารัชชนันท์

อธิบดีกรมอุตุนิยมวิทยา

METEOROLOGICAL DEPARTMENT

OFFICE OF THE PRIME MINISTER

BANGKOK THAILAND

WEEKLY WEATHER REPORT

DURING THE PERIOD JUNE 26 — JULY 2, 1967

AND

WEATHER OUTLOOK

DURING JULY 3 — 9, 1967

No. 27 / 1967

Sanit Vesa — rajananda

Vice Admiral, Director General

ATMOSPHERIC SCIENCES LIBRARY
JUL 10 1967
E. S. S. A.
U. S. Dept. of Commerce

การคาดหมายลักษณะอากาศใน ๗ วันข้างหน้า
ตั้งแต่วันที่ ๓ - ๙ กรกฎาคม ๒๕๑๐

ลักษณะทั่วไป

ร่องมรสุมยังคงพาดอยู่ในประเทศจีน แต่คาดว่าจะมีพายุก่อตัวขึ้นในทะเลใกล้เคียง และเคลื่อนตัวเข้ามาใกล้ประเทศไทย ซึ่งจะทำให้มีฝนหนาแน่นขึ้นในสัปดาห์นี้

ภาคเหนือ ภาคตะวันออกเฉียงเหนือ ภาคกลาง ภาคตะวันออก อ่าวไทย ฝั่งตะวันออก	ตลอดสัปดาห์จะมีฝนหรือฝนฟ้าคะนองมากขึ้น
อ่าวไทย ฝั่งตะวันตก	ตลอดสัปดาห์จะมีฝนหรือฝนฟ้าคะนองเป็นแห่ง ๆ
ภาคใต้ ฝั่งตะวันตก	ตลอดสัปดาห์จะมีฝนเกือบทั่วไป
พระนคร และ ธนบุรี	ตลอดสัปดาห์จะมีฝนหรือฝนฟ้าคะนองบางแห่ง แต่ในตอนปลายสัปดาห์จะมีฝนมากขึ้น

กรมอุตุนิยมวิทยา

๓ ก.ค.๑๐

Weather Outlook for the next seven days
From July 3 - 9 , 1967

General Situation

Monsoon trough remains to cover China. It is expected that tropical depressions may be developed in the neighbouring seas and moving toward Thailand. This condition will cause more rain during the week.

Northern Part: Northeastern Part: Central Part: Eastern Part: Gulf of Thailand, East Coast:	More showers or thundershowers throughout the week.
Gulf of Thailand, West Coast:	Scattered showers or thundershowers throughout the week.
Southern Thailand, West Coast:	Almost widespread rainshowers throughout the week.
Bangkok and Thonburi:	Isolated showers or thundershowers throughout the week while substantial falls expected at the end of the week.

Meteorological Department
3 / 7 / 1967

สรุปลักษณะอากาศทั่วไปในรอบสัปดาห์
ตั้งแต่วันที่ ๒๖ มิถุนายน - ๒ กรกฎาคม ๒๕๑๐

ตลอดสัปดาห์ที่แล้วปรากฏว่าร่องมรสุมยังคงพาดอยู่ทางตอนกลางประเทศจีน ซึ่งทำให้มีฝนน้อยทั่วไปในประเทศไทย แต่ตอนปลายสุดสัปดาห์ปรากฏว่ามีพายุไซโคลนก่อตัวขึ้นในอ่าวเบงกอล ทางตะวันตกของหมู่เกาะอันดามัน ทำให้มรสุมตะวันตกเฉียงใต้พัดเข้าหาพายุนี้แรง และทำให้มีฝนตกทั่วไปในวันสุดสัปดาห์

ระหว่างสัปดาห์ ปริมาณฝนสูงสุดประจำวันที่ตรวจวัดได้ในภาคต่าง ๆ ของประเทศปรากฏดังนี้.-

ภาคเหนือ	๖๒.๗ มม.	ที่ จ.เชียงราย		เมื่อวันที่	๒๗ มิ.ย.
ภาคตะวันออกเฉียงเหนือ	๑๒๗.๖ มม.	ที่ อ.เกษตรวิสัย	จ.ร้อยเอ็ด	"	๑ ก.ค.
ภาคกลาง	๑๕๑.๔ มม.	ที่ อ.หนองแค	จ.สระบุรี	"	๑ "
อ่าวไทย ฝั่งตะวันออก	๘๒.๖ มม.	ที่ อ.มะขาม	จ.จันทบุรี	"	๑ "
อ่าวไทย ฝั่งตะวันตก	๕๔.๓ มม.	ที่ อ.ฉวาง	จ.นครศรีธรรมราช	"	๒๙ มิ.ย.
ภาคใต้ ฝั่งตะวันตก	๑๕๙.๖ มม.	ที่ อ.ตะกั่วทุ่ง	จ.พังงา	"	๒๗ "

กรมอุตุนิยมวิทยา

๓ ก.ค.๑๐

General Situation

Period June 26 - July 2,1967

The monsoon trough remained to cover the central part of China throughout the week. This condition caused dry period over Thailand. At the end of the week a tropical cyclone developed in the Bay of Bengal to the west of Andaman Island. The southwest monsoon was strengthened by the effect of the cyclone causing widespread rain during the weekend.

During the week, the daily heaviest rainfalls in various part of Thailand were as follows:-

Northern Part	62.7 m.m.	at Chiangrai	on June	27
Northeastern Part	127.6 m.m.	at Kaset Wisai	July	1
Central Part	151.4 m.m.	at Nong Khae	"	1
Gulf of Thailand, East Coast	82.6 m.m.	at Makham	"	1
Gulf of Thailand, West Coast	54.3 m.m.	at Chawang	June	29
SouthernThailand, West Coast	159.6 m.m.	at Takua Thung	"	27

Meteorological Department
3 / 7 / 1967

ข่าวอากาศเพื่อการเกษตรประจำสัปดาห์

ตลอดสัปดาห์ที่แล้วปรากฏว่าร่องมรสุมยังคงพาดอยู่ทางตอนกลางของประเทศจีน **ซึ่งทำให้มีฝนน้อยทั่วไปในประเทศไทย** แต่ตอนปลายสุดสัปดาห์ปรากฏว่ามีพายุไซโคลนก่อตัวขึ้น **ในอ่าวเบงกอลทางตะวันตกของ**หมู่เกาะอันดามัน ทำให้มรสุมตะวันตกเฉียงใต้พัดเข้าสู่พายุที่แรง **และทำให้มีฝนตกทั่วไปในวันสุดสัปดาห์**

ข้อควรทราบ

คาดว่าจะเริ่มมีฝนมากขึ้นทั่วไป เนื่องจากพายุดีเปรสชั่นที่ก่อตัวขึ้นในทะเลใกล้เคียง และเคลื่อนเข้าใกล้ประเทศไทย.

กองอากาศเกษตร กรมอุตุนิยมวิทยา

๓ กรกฎาคม ๒๕๑๐

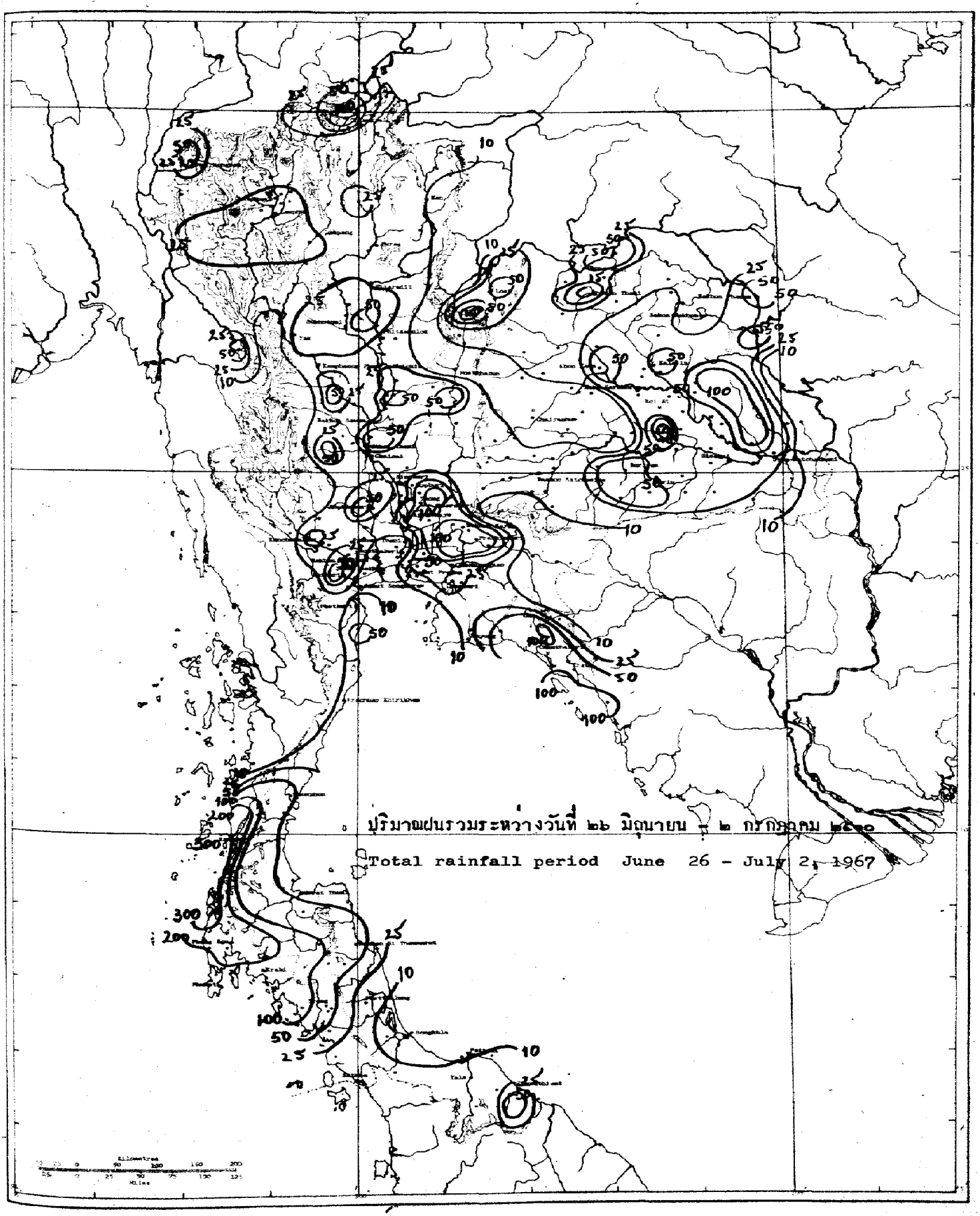
ปริมาณฝนรวมระหว่างวันที่ ๒๖ มิถุนายน - ๒ กรกฎาคม ๒๕๑๐
Total rainfall period June 26 - July 2, 1967

สถานีฝน	Station	วันที่และจำนวนน้ำฝนเป็นมิลลิเมตร Date and amount of rainfall in m.m. มิถุนายน June				กรกฎาคม July			ฝนรวม ม.ม. Total m.m.	ฝนรวมตั้งแต่ 1 ม.ค. Accumulative rain-fall Since Jan.1 ฝนจริง Actual	สูง(+)ต่ำ(-) กว่าปกติ Above(+) Below(-) Normal
		26	27	28	29	30	1	2			
ภาคเหนือ	Northern Part										
1.จ.เชียงราย	Chiangrai*	20.6	62.7	5.2	0.3	22.6	2.1	16.0	129.5	773.8	+231.3
2.อ.แม่สาย	Mae Sai	••	••	••	••	••	••	••	••		
3.อ.เชียงแสน	Chiangsaen				30.1	8.5			38.6		
4.อ.เชียงของ	Chiangkhong	••	••	••	••	••	••	••	••		
5.อ.แม่จัน	Mae Chan		29.6			58.3			87.9		
6.อ.แม่สรวย	Mae Sruai								0.0		
7.อ.เทิง	Thoeng	12.5	8.5						21.0		
8.อ.เชียงคำ	Chiangkham								0.0		
9.อ.พาน	Phan								0.0		
10.อ.เวียงป่าเป้า	Wing Pa Pao								0.0		
11.อ.พะเยา	Phayao								0.0		
12.จ.แม่ฮ่องสอน	Mae Hongson*		7.5	3.8	17.8	0.1	T	25.9	55.1	440.5	+107.8
13.อ.ปาย	Pai		5.8		7.3				13.1		
14.อ.ขุนยวม	Khun Yaum			7.8	8.5				16.3		
15.อ.แม่สะเรียง	Mae Sariang*	T	T	2.1	2.6	2.1	31.6	2.7	41.1	359.0	-157.1
16.จ.เชียงใหม่	Chiangmai*		1.2	1.0	6.3	0.6		36.9	46.0	359.8	- 45.1
17.อ.ฝาง	Fang		38.5						38.5		
18.อ.เชียงดาว	Chiangdao		21.0						21.0		
19.อ.แม่แตง	Mae Taeng								0.0		
20.อ.แม่ริม	Mae Rim	••	••	••	••	••	••	••	••		
21.อ.สันทราย	San Sai	0.6	6.2	0.5	24.3				31.6		
22.อ.ดอยสะเก็ด	Doi Saket		16.7	2.9	4.0				23.6		
23.อ.สันกำแพง	San Kamphaeng		19.4						19.4		
24.อ.ฮางดง	Hang Dong		33.7	3.6		4.3			41.8		
25.อ.สารภี	Saraphi		28.3						28.3		
26.อ.สันป่าตอง	San Pa Tong		15.4	3.5					18.9		
27.อ.จอมทอง	Chom Thong								0.0		
28.อ.ฮอด	Hot		20.7	10.5					31.2		
29.จ.ลำพูน	Lamphun		2.4	24.9					27.3	••	••
30.อ.ป่าซาง	Pasang		11.5	3.8					15.3		
31.จ.ลำปาง	Lampang*		6.4	4.3		0.8		2.5	14.0	270.2	-125.3
32.อ.งาว	Ngao			35.6					35.6		
33.อ.แจ้ห่ม	Chae Hom			8.1					8.1		
34.อ.เกาะคา	Ko Kha			29.1					29.1		
35.อ.สบปราบ	Sop Prap		0.9	7.9					8.8		
36.อ.เถิน	Thoen		3.1	20.7					23.8		
37.จ.แพร่	Phrae Airport*	0.7	0.2	T				9.5	10.4	425.0	+ 38.0
38.อ.สูงเม่น	Sung Men								0.0		
39.จ.น่าน	Nan*		T	1.2		2.7	2.4		6.3	415.9	+ 7.6

สถานีฝน	Station	วันที่และจำนวนน้ำฝนเป็นมิลลิเมตร Date and amount of rainfall in m.m. มิถุนายน June				กรกฎาคม July			ฝนรวม ม.ม. Total m.m.	ฝนรวมตั้งแต่ 1 ม.ค. Accumulative rain-fall Since Jan. 1 ฝนจริง Actual	สูง(+)ต่ำ(-) กว่าปกติ Above(+) Below(-) Normal
		26	27	28	29	30	1	2			
40.อ.ทุ่งช้าง	Thung Chang		3.9	15.2					19.1		
41.อ.ปัว	Pua								0.0		
42.อ.นาน้อย	Na Noi		20.9						20.9		
43.จ.อุตรดิตถ์	Uttaradit*		8.4	T				1.2	9.6	362.4	-197.4
44.อ.ลับแล	Lap Lae		13.3	11.2					24.5		
45.อ.น้ำปาด	Nam Pat	13.0		27.0					40.0		
46.จ.ตาก	Tak	..	..	..	..	..	..	..	..		
47.เขื่อนภูมิพล	Bhumibol Dam*	..	..	..	..	..	..	..	..		
48.อ.บ้านตาก	Ban Tak		6.2						6.2		
49.สนามบินตาก	Tak Airport*		24.8	3.0		T		6.7	34.5	195.3	- 77.5
50.อ.แม่สอด	Mae Sot*		8.5	3.5	5.1	14.2	1.2	20.7	53.2	419.2	- 19.6
51.จ.สุโขทัย	Sukhothai		12.0	12.9					24.9	300.5	-184.7
52.อ.สวรรคโลก	Sawankhalok	8.6	34.0	2.9					45.5		
53.อ.กงไกรลาศ	Kongkrailat		15.4		26.4				41.8		
54.อ.ศรีสำโรง	Si Samrong	..	..	..	..	..	..	..	..		
55.จ.พิษณุโลก	Phitsanulok*		4.6	12.1	T		0.8		17.5	378.1	-121.0
56.อ.พรหมพิราม	Phrom Phiram		1.8	50.4					52.2		
57.อ.วังทอง	Wang Thong								0.0		
58.อ.บางกระทุ่ม	Bang Kratum		1.2	17.7					18.9		
59.จ.กำแพงเพชร	Kamphaeng Phet			16.0					16.0	219.4	- 43.9
60.อ.คลองขลุง	Khlong Khlung		4.5	28.4		T			32.9		
61.อ.ขาณุวรลักษบุรี	Khanu Woralakburi		18.3	42.5			T		60.8		
62.จ.พิจิตร	Phichit			21.7		7.5			29.2	301.6	-133.1
63.อ.ตะพานหิน	Taphanhin			42.2		4.3			46.5		
64.อ.บางมูลนาค	Bang Munnak		10.4	25.5		4.7	12.5		53.1		
65.จ.เพชรบูรณ์	Phetchabun*	T		2.2		0.1		1.7	4.0	466.9	+ 36.4
66.อ.หล่มเก่า	Lom Kao			15.6	7.6				23.1		
67.อ.หล่มสัก	Lom Sak	T	T						T		
68.อ.ชนแดน	Chon Daen			39.2		3.7			42.9		
69.อ.วิเชียรบุรี	Wichianburi		13.1	3.9					17.0		
<u>ภาคตะวันออกเฉียงเหนือ</u>	<u>Northeastern Part</u>										
1.จ.เลย	Loei*	11.6		2.0			59.2	13.1	85.9	467.1	- 74.9
2.อ.เชียงคาน	Chiangkhan	1.1			6.4		38.4		45.9		
3.อ.ท่าลี่	Tha Li		1.4	3.1					4.5		
4.อ.ด่านซ้าย	Dan Sai	30.1	51.4	11.3	8.6				101.4		
5.อ.วังสะพุง	Wang Saphung	17.8	1.1	2.3			11.0		32.2		
6.จ.หนองคาย	Nong Khai*	0.4	0.4	32.0	1.8			21.1	55.7	549.5	- 65.4
7.อ.บึงกาฬ	Bung Kan	..	..	..	..	..	..	..	..		
8.อ.โพนพิสัย	Phon Phisai	17.0		25.5			26.0		68.5		
9.อ.ท่าบ่อ	Tha Bo		T	2.1	0.6				2.7		

สถานีฝน	Station	วันที่และจำนวนน้ำฝนเป็นมิลลิเมตร Date and amount of rainfall in m.m. มิถุนายน June					กรกฎาคม July		ฝนรวม ม.ม. Total m.m.	ฝนรวมตั้งแต่ 1 ม.ค. Accumulative rain-fall Since Jan.1 ฝนจริง Actual	สูง(+) ต่ำ(-) กว่าปกติ Above(+) Below(-) Normal
		26	27	28	29	30	1	2			
10. จ.อุดรธานี	Udon Thani*	T	.	38.2	1.6			78.0	117.7	663.9	+121.1
11. อ.บ้านผือ	Ban Phu	7.0	.	23.6					30.6		
12. อ.เพ็ญ	Phen		2.1	11.2	.				13.3		
13. อ.หนองหาร	Nong Han	...	..	..	..	..	..	..	...		
14. อ.หนองบัวลำภู	Nong Bua Lamphu	..	..	..	..	..	..	..	..		
15. จ.สกลนคร	Sakon Nakhon*	2.1	1.0	0.8	5.4			5.7	14.2	749.0	+126.6
16. อ.วานรนิวาส	Wanon Niwat	11.3							11.3		
17. อ.ส่วางแดนดิน	Sawang Daen Din			40.9					40.9		
18. อ.พรรณานิคม	Phanna Nikhom			15.3					15.3		
19. จ.นครพนม	Nakhon Phanom*	1.5	20.1	1.3	22.0	20.1	0.8	5.4	71.2	894.9	+ 85.9
20. อ.บ้านแพง	Ban Phaeng	2.3	6.1	1.2		1.8			11.4		
21. อ.ท่าอุเทน	Tha Uten		44.5						44.5		
22. อ.นาแก	Na Kae	T	T	17.8	11.5				29.3		
23. อ.ธาตุพนม	That Phanom	5.3		33.2	22.3	16.8			77.6		
24. อ.มุกดาหาร	Mukdahan*	T	2.2	3.3	0.1	T	T	3.3	8.9	456.9	- 39.8
25. จ.ชัยภูมิ	Chaiyaphum*	0.8	0.3					1.1	2.2	368.9	- 11.3
26. อ.ภูเขียว	Phu Khieo			17.2			4.8		22.0		
27. อ.เกษตรสมบูรณ์	Kaset Sombun								0.0		
28. อ.คอนสวรรค์	Khon Sawan	5.1	15.2						20.3		
29. อ.จตุรัส	Chaturat		10.7		T				10.7		
30. อ.บำเหน็จณรงค์	Bamnet Narong		18.0						18.0		
31. จ.ขอนแก่น	Khon Kaen*	T	7.8	3.4		1.3	T	61.2	73.7	312.9	-175.8
32. อ.น้ำพอง	Nam Phong	..	..	..	..	..	..	..	..		
33. อ.ภูเวียง	Phu Wiang	3.1			2.0				5.1		
34. อ.ชุมแพ	Chum Phae	12.0	23.0	1.8	17.0				53.8		
35. อ.มัญจาคีรี	Mancha Khiri		9.0	T	1.1	2.8			12.9		
36. อ.ชนบท	Chonnabot								0.0		
37. อ.บ้านไผ่	Ban Phai	T							T		
38. อ.พล	Phon		2.0						2.0		
39. จ.มหาสารคาม	Maha Sarakham	1.1	9.1	18.5					28.7	478.1	+ 38.1
40. อ.โกสุมพิสัย	Kosum Phisai		16.7	21.7					38.4		
41. อ.บรบือ	Borabu		2.4						2.4		
42. อ.พยัคฆภูมิพิสัย	Phayakphum Phisai	4.4	14.7						19.1		
43. จ.กาฬสินธุ์	Kalasin		17.4	18.1			29.8		65.3	593.0	- 5.9
44. อ.สหัสขันธ์	Sahatkhan	..	..	..	..	..	..	..	..		
45. อ.ยางตลาด	Yang Talat			20.0					20.0		
46. อ.กันทรวิชัย	Kanthara Wichai		12.1	13.0					25.1		
47. อ.กมลาไสย	Kamalasai	1.8	9.6	1.2					12.6		
48. จ.ร้อยเอ็ด	Roi Et*	2.8	1.5			15.1		5.9	25.3	453.8	- 78.1
49. อ.โพนทอง	Phon Thong	7.4		48.2			63.6		119.2		

สถานีฝน	Station	วันที่และจำนวนน้ำฝนเป็นมิลลิเมตร Date and amount of rainfall in m.m. มิถุนายน June				กรกฎาคม July			ฝนรวม ม.ม. Total m.m.	ฝนรวมตั้งแต่ 1 ม.ค. Accumulative rain-fall Since Jan. 1 ฝนจริง Actual	สูง(+)ต่ำ(-) กว่าปกติ Above(+) Below(-) Normal
		26	27	28	29	30	1	2			
50.อ.ธวัชบุรี	Thawatburi								0.0		
51.อ.อาจสามารถ	At Samat	3.2	5.4						8.6		
52.อ.เสลภูมิ	Selaphum	10.1		43.4					53.5		
53.อ.จตุรพักตรพิมาน	Chaturaphak Phiman		15.0	2.0					17.0		
54.อ.เกษตรวิสัย	Kaset Wisai	25.9	21.1	88.4			127.6		263.0		
55.อ.พนมไพร	Phanom Phrai	8.1	3.2						11.3		
56.อ.สุวรรณภูมิ	Suwannaphum	2.2	30.4	0.8					33.4		
57.จ.นครราชสีมา	Nakhon Ratchasima*	19.5	0.2					T	19.7	415.0	+ 13.4
58.อ.บัวใหญ่	Bua Yai								0.0		
59.อ.คง	Khong	T							T		
60.อ.ด่านขุนทด	Dan Khunthot								0.0		
61.อ.โนนไทย	Non Thai								0.0		
62.อ.โนนสูง	Non Sung	14.3							14.3		
63.อ.พิมาย	Phimai	13.8							13.8		
64.อ.ปากช่อง	Pak Chong	..	..	..	..	..	..	..	..		
65.อ.สีคิ้ว	Si Khiu	5.2			7.6	3.5			16.3		
66.อ.สูงเนิน	Sung Noen	13.7							13.7		
67.อ.จักราช	Chakkarat	3.4							3.4		
68.อ.ปักธงชัย	Pak Thong Chai	1.6					3.6		5.2		
69.อ.โชคชัย	Chok Chai	1.1	9.9	2.2		5.8			19.0		
70.อ.ครบุรี	Khonburi	13.7	7.8						21.5		
71.จ.บุรีรัมย์	Burirum								0.0	290.8	-191.2
72.อ.พุทไธสง	Phutthai Song	T					5.4		5.4		
73.อ.สตึก	Satuk	55.4	2.3						57.7		
74.อ.ลำปลายมาศ	Lam Plai Mat								0.0		
75.อ.นางรอง	Nang Rong								0.0		
76.อ.ประโคนชัย	Prakhon Chai			10.2					10.2		
77.จ.สุรินทร์	Surin*	T	T	0.1	34.5			4.4	39.0	395.8	+ 24.5
78.อ.ท่าตูม	Tha Tum	..	..	..	..	..	..	..	..		
79.อ.รัตนบุรี	Rattanaburi	23.7							23.7		
80.อ.ศรีขรภูมิ	Si Khoraphum					29.1			29.1		
81.อ.ปราสาท	Prasat	81.0		14.1					95.1		
82.อ.สังขะ	Sangkha		9.9				22.1		32.0		
83.จ.ศรีสะเกษ	Sisaket	5.0	5.1		30.0				40.1	234.1	-196.1
84.อ.ราษีไศล	Rasisalai								0.0		
85.อ.อุทุมพรพิสัย	Uthumphon Phisai	9.6			18.9				28.5		
86.อ.กันทรารมย์	Kanthararom	5.2	3.2		5.5				13.9		
87.อ.ขุขันธ์	Khukhan		30.3						30.3		
88.อ.กันทราลักษณ์	Kantharalak								0.0		
89.จ.อุบลราชธานี	Ubon Ratchathani*	29.9	4.6	0.8	1.6	T	T	6.8	43.7	397.0	-224.7

สถานีฝน	Station	วันที่และจำนวนน้ำฝนเป็นมิลลิเมตร Date and amount of rainfall in m.m. มิถุนายน June					กรกฎาคม July		ฝนรวม มม. Total m.m.	ฝนรวมตั้งแต่ 1 ม.ค. Accumulative rain-fall Since Jan.1	
		26	27	28	29	30	1	2		ฝนจริง Actual	สูง(+)ต่ำ(-)กว่าปกติ Above(+) Below(-) Normal
90.อ.ชานุมาน	Chanuman								0.0		
91.อ.เขมราฐ	Khemmarat				7.6				7.6		
92.อ.อำนาจเจริญ	Amnat Charoen	110.5							110.5		
93.อ.ยะโสธร	Yasothon	7.3	16.3	3.2			1.1		27.9		
94.อ.คำเขื่อนแก้ว	Kham Khuan Kaeo	..	..	..	..	..	..	..	..		
95.อ.ตระการพืชผล	Trakan Phut Phon		6.8						6.8		
96.อ.มหาชนะชัย	Maha Chana Chai	4.3		4.5	2.8				11.6		
97.อ.เขื่องใน	Khuang Nai	17.2	25.4		34.6	28.0			105.2		
98.อ.โขงเจียม	Khong Chiam	5.8	7.8						13.6		
99.อ.พิบูลมังษาหาร	Phibun Mangsahan								0.0		
100.อ.เดชอุดม	Det Udom			8.5	3.5				12.0		
ภาคกลาง	Central Part										
1.จ.นครสวรรค์	Nakhon Sawan*	0.6	T	5.2			1.8	T	7.6	291.6	-116.6
2.อ.บรรพตพิสัย	Banphot Phisai		T	12.9			2.1		15.0		
3.อ.ลาดยาว	Lat Yao			14.2					14.2		
4.อ.ชุมแสง	Chumsaeng		17.3	16.8	T		13.2		47.3		
5.อ.พยุหคีรี	Phayuha Khiri						54.9		54.9		
6.จ.อุทัยธานี	Uthai Thani								0.0	160.3	-254.3
7.อ.หนองฉาง	Nong Chang		7.3	26.4			18.4		52.1		
8.อ.ทับทัน	Thab Than	1.7		3.2			6.8		11.7		
9.อ.หนองขาหย่าง	Nong Kha Yang								0.0		
10.อ.บ้านไร่	Ban Rai	18.9							18.9		
11.จ.ชัยนาท	Chainat								0.0	291.0	-125.6
12.อ.มโนรมย์	Manorom						1.8		1.8		
13.อ.วัดสิงห์	Wat Sing								0.0		
14.จ.สิงห์บุรี	Singburi				5.8				5.8	247.1	-105.4
15.อ.อินทรบุรี	Inburi								0.0		
16.อ.บางระจัน	Bangrachan		3.8	17.8	7.5	0.8	4.7		34.6		
17.อ.พรหมบุรี	Phromburi		1.5			5.8	7.8		15.1		
18.จ.ลพบุรี	Lopburi*	T	27.6		1.2	3.6	39.6	3.8	75.8	449.4	+ 3.7
19.อ.บ้านหมี่	Ban Mi								0.0		
20.อ.ไชยบาดาล	Chai Badan	4.2	19.7						23.9		
21.อ.ท่าวุ้ง	Tha Wung		4.5						4.5		
22.จ.สุพรรณบุรี	Suphanburi*		2.8	7.2		10.0	35.2	0.4	55.6	422.1	+ 32.3
23.อ.เดิมบางนางบวช	Doembang Nangbuat								0.0		
24.อ.สามชุก	Sam Chuk								0.0		
25.อ.ศรีประจันต์	Si Prachan	4.0							4.0		
26.อ.บางปลาม้า	Bang Pla Ma								0.0		
27.อ.สองพี่น้อง	Song Phi Nong	7.6					2.5		10.1		
28.จ.อ่างทอง	Ang Thong						17.5		17.5	357.6	- 98.1

สถานีฝน	Station	วันที่และจำนวนน้ำฝนเป็นมิลลิเมตร Date and amount of rainfall in m.m. มิถุนายน June				กรกฎาคม July			ฝนรวม ม.ม. Total m.m.	ฝนรวมตั้งแต่ 1 ม.ค. Accumulative rain-fall Since Jan. 1 ฝนจริง Actual	สูง(+)ต่ำ(-) กว่าปกติ Above(+) Below(-) Normal
		26	27	28	29	30	1	2			
29. อ.โพธิ์ทอง	Pho Thong						10.1		10.1		
30. อ.ไชโย	Chaiyo								0.0		
31. อ.วิเศษไชยชาญ	Wiset Chaichan						15.7		15.7		
32. อ.ป่าโมก	Pa Mok	6.8					48.3		55.1		
33. จ.สระบุรี	Saraburi		7.5			11.3	40.5		59.3	427.6	- 81.1
34. อ.บ้านหมอ	Ban Mo		52.3			0.3	54.3		106.9		
35. อ.แก่งคอย	Kaeng Khoi	..	..	..	..	..	..	..	..		
36. อ.หนองแค	Nong Khae		4.3	1.5			151.4		157.2		
37. จ.พระนครศรีอยุธยา	Ayutthaya	49.2					25.4		74.6	368.8	- 67.4
38. อ.ท่าเรือ	Tha Rua		94.6	0.6		37.6			132.8		
39. อ.ผักไห่	Phak Hai	3.0	1.2				41.3		45.5		
40. อ.บางบาล	Bang Ban								0.0		
41. อ.บางไทร	Bang Sai	5.4			2.5				7.9		
42. อ.เสนา	Sena	11.5	1.0						12.5		
43. อ.บางปะอิน	Bang Pa-in								0.0		
44. จ.นครนายก	Nakhon Nayok	16.8			1.5	9.3	96.2		123.8	732.5	+ 12.9
45. อ.บ้านนา	Ban Na		57.2				94.8		152.0		
46. อ.ปากพลี	Pak Phli	26.4	42.4		2.9	70.5			142.2		
47. จ.ปราจีนบุรี	Prachinburi*	0.6	38.4		1.2	62.5	18.8	2.7	124.2	512.2	- 75.4
48. อ.บ้านสร้าง	Ban Sang				T	15.4	119.4		134.8		
49. อ.ศรีมหาโพธิ์	Si Maha Pho		T		1.2	9.0	29.8		40.0		
50. อ.กบินทร์บุรี	Kabinburi		13.7	4.0	16.0	13.3	39.6		86.6		
51. อ.สระแก้ว	Sa Kaeo					2.6			2.6		
52. อ.วัฒนานคร	Watthana Nakhon		1.0			T	2.7		3.7		
53. อ.อรัญประเทศ	Aranyaprathet*		1.3			2.8			4.1	466.7	-165.0
54. จ.ปทุมธานี	Pathum Thani								0.0	279.1	-220.4
55. อ.ธัญบุรี	Thanyaburi					T	7.4		7.4		
56. จ.นนทบุรี	Nonthaburi	..	..	..	..	..	..	..	..	..	..
57. อ.บางบัวทอง	Bang Bua Thong						4.7		4.7		
58. จ.กาญจนบุรี	Kanchanaburi*		3.0			0.1	8.2	20.1	31.4	358.4	- 42.2
59. อ.สังขละบุรี	Sang Khlaburi								0.0		
60. อ.ทองผาภูมิ	Thong Pha Phum								0.0		
61. อ.ไทรโยค	Sai Yok	..	..	..	..	..	..	..	..		
62. กิ่ง อ.ศรีสวัสดิ์	Si Sawat	..	..	..	..	..	..	..	..		
63. อ.บ่อพลอย	Bo Phloi	..	..	..	..	..	..	..	..		
64. อ.พนมทวน	Phanom Thuan								0.0		
65. อ.ท่าม่วง	Tha Muang			2.6					2.6		
66. จ.นครปฐม	Nakhon Pathom			26.1			15.9		42.0	386.9	- 69.1
67. อ.นครชัยศรี	Nakhon Chai Si						14.2		14.2		
68. จ.ธนบุรี (บางกอกน้อย)	Thonburi								0.0	338.9	+ 20.9

สถานีฝน	Station	วันที่และจำนวนน้ำฝนเป็นมิลลิเมตร Date and amount of rainfall in m.m. มิถุนายน June				กรกฎาคม July			ฝนรวม มม. Total m.m.	ฝนรวมตั้งแต่ 1 ม.ค. Accumulative rain-fall Since Jan.1 ฝนจริง Actual	สูง(+)ต่ำ(-)กว่าปกติ Above(+) Below(-) Normal
		26	27	28	29	30	1	2			
69.อ.บางคุนเทียน	Bang Khun Thian	..	..	..	..	..	..	..	..		
70.กรมอุตุนิยมวิทยา	Bangkok*					1.5	1.5	42.9	45.9	385.4	-157.8
71.สนามบินดอนเมือง	Don Muang*			T		T	3.0	38.9	41.9	515.4	- 18.4
72.อ.บางเขน	Bang Khen						0.5		0.5		
73.อ.มีนบุรี	Minburi					0.1	0.6		0.7		
74.อ.ลาดกระบัง	Lat Krabang								0.0		
75.อุตุฯบางนา	Bang Na*					0.1	0.4		0.5		
76.จ.ฉะเชิงเทรา	Chachoengsao						23.9		23.9	403.0	- 29.1
77.อ.บ้านโพธิ์	Ban Pho	..	..	..	..	..	..	..	..		
78.จ.ราชบุรี	Ratburi			4.7			48.0		52.7	192.5	-141.2
79.อ.บ้านโป่ง	Ban Pong								0.0		
80.อ.โพธาราม	Photharam								0.0		
81.อ.ดำเนินสดวก	Damnoen Saduak		T	39.6					39.6		
82.อ.ปากท่อ	Pak Tho			11.8					11.8		
83.จ.สมุทรสงคราม	Samut Songkhram		5.4	1.6					7.0	119.5	-234.9
84.อ.บางคนที	Bang Khonthi			24.0					24.0		
85.อ.อัมพวา	Amphawa	8.7	T	T					8.7		
86.จ.สมุทรสาคร	Samut Sakhon								0.0	293.7	-175.5
87.จ.สมุทรปราการ	Samut Prakan					1.2	0.9		2.1	452.3	- 86.4
88.อ.พระประแดง	Phrapradaeng								0.0		
89.ป้อมพระจุลฯ	Pom Phrachan*	..	..	..	..	..	..	..	..		
90.บางปู	Bang Pu*	..	..	..	..	..	..	..	..		
91.อ.บางพลี	Bang Phli								0.0		
อ่าวไทยฝั่งตะวันออก	Gulf of Thailand East Coast										
1.จ.ชลบุรี	Chonburi*	15.9	T	2.7		0.3	1.5	8.8	29.2	323.5	-195.7
2.อ.พานทอง	Phan Thong								0.0		
3.อ.พนัสนิคม	Phanat Nikhom		0.3			2.6	11.1		14.0		
4.อ.บ้านบึง	Ban Bung								0.0		
5.อ.สีชัง	Si Chang*							5.2	5.2		
6.อ.ศรีราชา	Si Racha								0.0		
7.อ.สัตหีบ	Sattahip*					T	T	0.7	0.7	589.5	+113.2
8.จ.ระยอง	Rayong								0.0	231.9	-221.6
9.อ.บ้านค่าย	Ban Khai								0.0		
10.อ.บ้านเพ	Ban Phe*								0.0		
11.อ.แกลง	Klaeng				T		62.3		62.3		
12.จ.จันทบุรี	Chanthaburi*	0.1	1.6	0.1	2.9	0.4	38.8	12.5	56.4	825.1	-519.2
13.อ.โป่งน้ำร้อน	Pong Namron	..	..	..	..	..	..	..	..		
14.อ.ท่าใหม่	Tha Mai						53.7		53.7		
15.อ.มะขาม	Makham	14.8	28.6	5.6		3.2	82.6		134.8		
16.อ.ขลุง	Khlung				14.3		49.7		64.0		

สถานีฝน	Station	วันที่และจำนวนน้ำฝนเป็นมิลลิเมตร Date and amount of rainfall in m.m. มิถุนายน June				กรกฎาคม July			ฝนรวม ม.ม. Total m.m.	ฝนรวมตั้งแต่ 1 ม.ค. Accumulative rain-fall Since Jan. 1	
		26	27	28	29	30	1	2		ฝนจริง Actual	สูง(+)ต่ำ(-) กว่าปกติ Above(+) Below(-) Normal
7.จ.ตราด	Trat	3.6	6.9	2.5		3.9	35.7		52.6	987.7	-565.7
8.อ.เขาสมิง	Khao Saming	30.2	20.0		10.2				60.4		
9.อ.แหลมงอบ	Laem Ngop	41.6	13.7						114.3		
0.อ.คลองใหญ่	Khlong Yai*	13.1	15.9	13.0	0.5	16.1	66.0		124.6	1474.8	-277.3
ทางไทยฝั่งตะวันตก	Gulf of Thailand West Coast										
1.จ.เพชรบุรี	Phetburi	13.7							13.7	350.1	+ 77.1
2.อ.บ้านแหลม	Ban Laem		12.4						12.4		
3.อ.ชะอำ	Cha Am				0.8				0.8		
4.จ.ประจวบคีรีขันธ์	Prachuap Khirikhan*		0.8	0.9	3.0	0.9	4.6	8.4	18.6	351.6	- 74.9
5.อ.หัวหิน	Hua Hin*		0.9		5.7	T	27.0	T	33.6	206.7	-131.2
6.จ.ชุมพร	Chumphon*	1.0	19.1	3.4	20.0	0.5	13.8	T	57.8	718.9	- 52.0
7.อ.ท่าแซะ	Tha Sae	11.2	16.5	8.5	18.7	0.5			55.4		
8.อ.สวี	Sawi	9.8	23.6	1.8	10.5				45.7		
9.อ.หลังสวน	Lang Suan	4.2	36.8	8.2		24.3			73.5		
0.จ.สุราษฎร์ธานี	Bandon*	1.6	9.5	0.1	2.2	11.1	0.4	1.0	25.9	885.7	+386.0
1.อ.ไชยา	Chaiya	6.8	13.9						20.7		
2.อ.พุนพิน	Phun Phin		47.5						47.5		
3.อ.บ้านนาสาร	Ban Nasan		28.6	5.9		34.4			68.9		
4.จ.นครศรีธรรมราช	Nakhon Si Thammarat*	2.3	4.8		11.7	7.9	T	36.7	63.4	1231.2	+352.9
5.อ.สิชล	Sichon	••	••	••	••	••	••	••	••		
6.อ.ท่าศาลา	Tha Sala		24.5		30.5				55.0		
7.อ.ฉวาง	Chawang	30.2	47.3	14.8	54.3	27.2			173.8		
8.อ.ทุ่งสง	Thun Song	21.8	27.1	2.1	2.6				53.6		
9.อ.ร่อนพิบูลย์	Ron Phibun	••	••	••	••	••	••	••	••		
0.อ.ปากพนัง	Pak Phanang					36.7			36.7		
1.จ.พัทลุง	Phatthalung	3.3	1.3		6.3	1.1			12.0	1018.6	+371.5
2.อ.เขาไชยสน	Khao Chai Son	13.6	9.8						23.4		
3.จ.สงขลา	Songkhla*	1.1	1.2			2.0	T		4.3	794.0	+279.8
4.อ.รัตภูมิ	Rattaphum								0.0		
5.อ.หาดใหญ่	Hat Yai								0.0		
6.อ.สะเดา	Sadao								0.0		
7.จ.ปัตตานี	Pattani*	T	T			2.6	5.4	T	8.0	904.3	+584.3
8.อ.หนองจิก	Nong Chik								0.0		
9.อ.ยะหริ่ง	Yaring		0.5						0.5		
0.อ.ปะนาเระ	Panare		9.2		1.4	9.5			20.1		
1.จ.ยะลา	Yala								0.0	••	••
2.อ.เบตง	Be Tong	15.5							15.5		
3.จ.นราธิวาส	Narathiwat*	0.1	7.3	0.6		1.9	16.2		26.1	1349.2	+372.7
4.อ.ยี่งอ	Yi Ngo	9.5							9.5		
5.อ.ระแงะ	Ra Ngae	10.9					48.7		59.6		

สถานีฝน	Station	วันที่และจำนวนน้ำฝนเป็นมิลลิเมตร Date and amount of rainfall in m.m. มิถุนายน June				กรกฎาคม July			ฝนรวม ม.ม. Total m.m.	ฝนรวมตั้งแต่ 1 ม.ค. Accumulative rain-fall Since Jan.1 ฝนจริง Actual	สูง(+)ต่ำ(-) กว่าปกติ Above(+) Below(-) Normal
		26	27	28	29	30	1	2			
36.อ.ตากใบ	Tak Bai	9.5		13.6					23.1		
ภาคใต้ฝั่งตะวันตก	Southern Thailand West Coast										
1.จ.ระนอง	Ranong*	27.6	133.3	45.2	5.5	33.1	48.9	5.7	299.3	1756.5	+189.4
2.อ.กระบุรี	Kraburi	..	..	..	..	..	..	..	..		
3.จ.พังงา	Phang Nga	60.6	122.5	20.1	5.4	17.6	3.2		229.4	1151.1	+101.6
4.อ.ตะกั่วป่า	Takua Pa	104.6	128.3	64.5	20.8	34.5			352.7		
5.อ.ท้ายเหมือง	Thai Muang	19.3	74.1	9.3	20.5	41.5	4.1		168.8		
6.อ.ตะกั่วทุ่ง	Takua Thung	59.9	159.6	9.7	3.2	13.9	0.9		247.2		
7.จ.ภูเก็ต	Phuket*	..	..	..	..	..	..	..	..		
8.สนามบินภูเก็ต	Phuket Airport*	0.3	44.2	0.6	13.7	72.0	5.1	4.0	139.9	892.8	+ 11.9
9.อ.ถลาง	Thalang	..	..	..	..	..	..	..	..		
10.จ.กระบี่	Krabi	33.1	77.6	12.9	8.5	10.2			142.3	..	..
11.อ.คลองท่อม	Khlong Thom	12.3	100.7	7.4	13.7	24.2			158.3		
12.จ.ตรัง	Trang	..	..	..	..	..	..	..	..		
13.สนามบินตรัง	Trang Airport*	19.9	6.4	0.6	2.4	2.9	1.6		33.8	838.0	- 33.8
14.อ.สิเกา	Si Kao	19.0	15.6	3.5	2.5	65.0			105.6		
15.อ.ย่านตาขาว	Yan Ta Khao	15.6	13.2			22.2			51.0		
16.อ.ปะเหลียน	Pa Lian	3.8		T		16.9	T		20.7		
17.จ.สตูล	Satun	6.3	7.1						13.4	1078.5	+221.7
18.อ.ละงู	La Ngu	5.6							5.6		

หมายเหตุ			Remark		
	ช่องว่าง	ไม่มีรายงานฝนตก		Blank	No report
	*	สถานีตรวจอากาศ		*	Synoptic Station
	T	ฝนเล็กน้อยวัดไม่ได้		T	Trace
	..	ไม่มีรายงาน		..	No report

อุณหภูมิสูงสุดและต่ำสุดประจำวันที่ ๒๖ มิถุนายน – ๒ กรกฎาคม ๒๕๑๐

Daily Max. and Min. Temperature June 26 - July 2, 1967

สถานี	Station	อุณหภูมิสูงสุดและต่ำสุดเป็นองศา ซ. Max. and Min. Temperature in degree C.							เฉลี่ยสูงสุดต่ำสุด Average Max. Min.	เฉลี่ยในสัปดาห์ Weekly Mean	ค่าปกติประจำเดือน Monthly Normal
		26	27	28	29	30	1	2			
ภาคเหนือ	Northern Part										
1.จ.เชียงราย	Chiangrai	33.3 22.7	35.0 23.0	31.5 21.2	33.0 23.2	33.8 23.7	33.7 23.3	31.2 24.4	33.1 23.1	28.1	27.5
2.อ.ฝาง	Fang	..	..	..	..	..	..	..	..	..	..

สถานี	Station	อุณหภูมิสูงสุดและต่ำสุดเป็นองศา ซ. Max. and Min. Temperature in degree C. 26	27	28	29	30	1	2	เฉลี่ยสูงสุดต่ำสุด Average Max. Min.	เฉลี่ยในสัปดาห์ Weekly Mean	ค่าปกติประจำเดือน Monthly Normal
1. จ. แม่ฮ่องสอน	Mae Hongson	35.5 25.0	35.5 24.2	.. 24.4	30.1 24.3	32.0 23.5	33.0 23.5	31.0 24.7	32.9 24.2	28.6	27.4
2. จ. เชียงใหม่	Chiangmai	33.6 23.3	35.7 24.2	33.2 22.7	33.2 23.7	31.4 22.7	34.3 23.0	32.2 24.0	33.4 23.4	28.4	27.9
3. จ. น่าน	Nan	34.9 24.9	36.8 23.6	33.6 24.6	34.1 24.9	35.6 ..	34.4 24.5	.. 23.7	34.9 24.4	29.7	28.6
4. จ. ลำปาง	Lampang	36.6 25.4	35.6 24.6	34.0 24.4	30.3 24.5	34.0 24.6	35.7 24.5	33.6 25.8	34.3 24.8	29.6	28.3
7. อ. แม่สะเรียง	Mae Sariang	34.0 24.8	34.7 24.4	32.7 24.4	30.3 23.5	32.0 23.5	30.6 23.5	32.2 23.3	32.4 23.9	28.2	27.5
8. จ. แพร่	Phrae	37.1 25.3	36.3 25.0	35.0 23.6	34.7 24.2	34.4 24.3	35.8 24.0	33.4 24.4	35.2 24.4	29.8	28.0
9. จ. อุตรดิตถ์	Uttaradit	36.7 24.5	35.2 25.0	34.1 23.5	34.1 24.1	35.2 24.8	36.7 25.7	32.9 24.9	35.0 24.6	29.8	29.0
10. เขื่อนภูมิพล	Bhumibol Dam	..	..	..	..	..	..	..	..	..	..
11. จ. ตาก	Tak	38.4 27.4	37.7 26.6	36.9 24.8	33.0 24.8	33.3 25.9	36.1 25.2	33.6 25.4	35.6 25.7	30.7	28.2
12. จ. พิษณุโลก	Phitsanulok	35.6 25.9	35.0 25.3	31.4 25.3	34.0 23.7	35.7 25.7	34.8 25.2	32.5 25.0	34.1 25.2	29.7	29.0
13. อ. แม่สอด	Mae Sot	32.3 23.6	32.2 24.0	32.7 23.6	29.2 23.5	29.6 22.9	31.1 23.0	30.9 23.1	31.1 23.4	27.3	27.1
14. จ. เพชรบูรณ์	Phetchabun	33.7 24.7	34.4 24.0	35.0 24.0	34.7 23.3	35.0 24.6	35.0 24.1	.. 23.9	34.6 24.1	29.4	28.1
ภาคตะวันออกเฉียงเหนือ	Northeastern Part										
1. จ. หนองคาย	Nong Khai	35.4 ..	34.5 24.2	29.2 25.2	34.6 24.6	34.7 25.2	.. 27.0	33.2 26.0	33.6 25.4	29.5	..
2. จ. เลย	Loei	35.5 23.4	34.7 23.3	33.0 23.9	34.2 23.5	34.0 24.0	34.7 24.5	31.0 21.7	33.9 23.5	28.7	27.9
3. จ. อุดรธานี	Udon Thani	35.0 25.4	32.0 25.5	30.0 25.0	33.8 23.0	35.5 25.0	33.5 26.4	30.2 25.0	32.9 25.0	29.0	28.9
4. จ. นครพนม	Nakhon Phanom	34.8 25.8	34.0 23.7	32.5 23.3	31.2 25.6	30.7 24.8	32.2 25.2	32.3 25.4	32.5 24.8	28.7	27.9
5. จ. สกลนคร	Sakon Nakhon	36.0 25.6	32.7 23.6	30.8 24.7	32.0 25.0	33.5 25.1	32.8 25.9	31.8 24.9	32.8 25.0	28.9	28.4
6. อ. มุกดาหาร	Mukdahan	33.8 24.0	33.0 25.0	30.0 25.0	33.7 24.5	33.0 24.5	34.0 24.5	34.2 25.3	33.1 24.7	28.9	28.3
7. จ. ขอนแก่น	Khon Kaen	33.8 24.5	33.6 24.5	32.0 25.1	34.6 24.5	34.0 26.0	34.0 25.4	32.7 25.3	33.5 25.0	29.3	28.9
8. จ. ร้อยเอ็ด	Roi Et	33.0 24.0	33.3 24.4	32.5 24.7	33.0 25.0	34.4 26.0	.. 24.6	29.2 24.2	32.6 24.7	28.7	28.9
9. จ. ชัยภูมิ	Chaiyaphum	33.8 23.2	33.7 24.2	32.7 24.6	34.0 25.0	33.9 25.4	32.8 24.8	33.0 24.7	33.4 24.6	29.0	28.4
10. จ. อุบลราชธานี	Ubon Ratchathani	32.0 23.5	32.0 22.8	31.3 25.0	33.3 25.2	33.7 24.9	31.1 25.2	30.8 24.1	32.0 24.4	28.2	28.4
11. จ. สุรินทร์	Surin	32.0 22.2	33.0 22.8	33.0 22.3	35.2 22.6	33.2 23.2	33.0 22.9	30.7 22.2	32.9 22.6	27.8	28.6
12. จ. นครราชสีมา	Nakhon Ratchasima	34.9 24.4	33.8 22.6	34.0 23.5	35.3 24.2	34.5 24.5	34.5 23.8	33.2 24.6	34.3 23.9	29.1	28.6
ภาคกลาง	Central Part										
1. จ. นครสวรรค์	Nakhon Sawan	37.2 25.5	38.4 25.4	37.8 24.6	34.8 24.8	35.7 24.8	37.2 26.1	34.4 24.2	36.5 25.1	30.8	29.6
2. จ. ลพบุรี	Lopburi	36.0 22.0	35.3 23.7	33.5 22.0	35.0 23.8	34.5 23.0	33.5 23.0	29.8 21.6	33.9 22.7	28.3	28.9
3. จ. สุพรรณบุรี	Suphanburi	36.9 25.8	36.3 25.5	35.0 25.0	35.0 25.3	35.5 25.8	36.6 26.1	30.6 24.3	35.1 25.4	30.3	29.5

สถานี	Station	อุณหภูมิสูงสุดและต่ำสุดเป็นองศา ซ. Max. and Min. Temperature in degree C.							เฉลี่ยสูงสุดต่ำสุด Average Max. Min.	เฉลี่ยในสัปดาห์ Weekly Mean	ค่าปกติประจำเดือน Monthly Normal
		26	27	28	29	30	1	2			
4. จ.ปราจีนบุรี	Prachinburi	36.4 25.5	35.5 25.0	34.0 25.0	33.9 25.7	33.5 25.0	33.6 23.6	30.0 23.0	33.8 24.7	29.3	28.
5. จ.กาญจนบุรี	Kanchanaburi	36.1 25.8	35.9 25.7	35.8 24.1	35.3 26.0	33.8 25.6	36.5 26.1	30.8 25.0	34.9 25.5	30.2	28.
6. สนามบินดอนเมือง	Don Muang	35.6 25.7	35.2 25.8	35.2 26.0	34.2 26.4	34.4 26.3	34.5 26.4	28.4 24.6	33.9 25.9	29.9	29.
7. กรมอุตุนิยมวิทยา	Bangkok	34.9 26.2	34.5 25.9	33.4 25.7	34.7 26.3	34.0 26.3	34.1 26.1	29.2 25.5	33.5 26.0	29.8	28.
8. อ.อรัญประเทศ	Aranyaprathet	34.7 24.8	34.6 24.6	34.2 25.0	34.2 25.2	34.0 24.3	34.8 23.2	31.2 ..	34.0 24.5	29.3	28.
9. อุตุฯบางนา	Bang Na	34.8 25.5	34.5 25.8	33.5 25.0	33.4 25.0	34.0 25.8	33.5 25.9	27.5 25.3	33.0 25.5	29.3	..
<u>อ่าวไทยฝั่งตะวันออก</u>	<u>Gulf of Thailand East Coast</u>										
1. ป้อมพระจุลฯ	Pom Phrachun	..	..	..	..	..	..	..	..	..	..
2. จ.ชลบุรี	Chonburi	34.3 26.8	33.0 25.4	32.8 25.7	33.0 26.0	33.0 27.2	33.6 26.5	30.6 26.3	32.9 26.3	29.6	29.
3. อ.สีชัง	Si Chang.	33.1 27.9	33.3 28.0	33.2 27.6	32.8 27.2	31.7 28.0	33.3 28.1	30.8 27.7	32.6 27.8	30.2	29.
4. อ.สัตหีบ	Sattahip	32.5 27.2	32.4 27.2	32.0 27.3	33.0 26.9	29.7 27.5	30.8 27.3	31.0 25.9	31.6 27.0	29.3	29.
5. จ.ระยอง	Rayong	.. 27.3	32.0 ..	32.0 24.7	.. 27.8	30.5 ..	.. 27.8	.. ..	.. ..	..	..
6. ต.บ้านเพ	Ban Phe	31.5 19.9	31.0 20.5	31.5 22.0	30.5 21.0	30.5 23.1	.. 20.8	.. ..	31.0 21.2	26.1	..
7. จ.จันทบุรี	Chanthaburi	31.5 24.5	30.0 25.5	30.5 25.0	30.7 25.4	30.6 25.4	31.0 25.0	30.0 24.3	30.6 25.0	27.8	27.
8. อ.แหลมงอบ	Laem Ngop	30.0 25.0	30.0 24.7	30.2 25.0	.. 27.0	.. ..	.. ..	.. ..	.. ..	..	..
9. อ.คลองใหญ่	Khlong Yai	28.8 22.4	30.2 24.0	29.5 24.2	30.9 24.7	30.2 24.4	31.8 24.1	.. 23.4	30.2 23.9	27.1	27.
<u>อ่าวไทยฝั่งตะวันตก</u>	<u>Gulf of Thailand West Coast</u>										
1. อ.หัวหิน	Hua Hin	35.2 24.6	33.8 25.4	33.8 23.8	32.9 25.5	34.5 25.6	33.0 25.9	30.7 24.4	33.4 25.0	29.2	28.
2. จ.ประจวบคีรีขันธ์	Prachuap Khirikhan	34.5 25.0	33.2 23.7	31.0 23.6	33.2 24.2	31.6 24.3	31.3 24.4	29.8 24.1	32.1 24.2	28.2	28.
3. จ.ชุมพร	Chumphon	31.2 23.3	29.9 23.7	26.7 23.5	30.5 22.6	28.2 22.9	30.5 23.4	31.2 23.2	29.7 23.2	26.5	27.
4. จ.สุราษฎร์ธานี	Bandon	32.3 22.5	32.0 23.1	29.5 ..	32.4 22.6	32.0 22.2	31.4 22.9	31.0 24.0	31.5 22.9	27.2	28.
5. จ.นครศรีธรรมราช	Nakhon Si Thammarat	33.2 23.0	32.9 24.0	33.0 23.1	33.8 22.7	34.3 22.7	33.0 23.0	32.8 23.1	33.3 23.1	28.2	28.
6. จ.สงขลา	Songkhla	30.6 24.2	32.0 24.2	32.2 24.0	33.0 24.7	32.4 24.0	28.5 23.6	31.4 23.4	31.4 24.0	27.7	28.
7. จ.ปัตตานี	Pattani	32.7 23.2	33.5 23.3	33.5 24.0	34.0 23.5	33.6 23.5	36.5 24.0	32.6 22.5	33.8 23.4	28.6	..
8. จ.นราธิวาส	Narathiwat	33.0 23.0	33.5 22.5	32.0 24.0	32.0 22.2	32.8 24.0	32.0 23.5	.. 20.0	32.6 22.7	27.7	27.
<u>ภาคใต้ฝั่งตะวันตก</u>	<u>Southern Thailand West Coast</u>										
1. จ.ระนอง	Ranong	29.5 21.8	29.7 21.2	25.2 22.8	29.9 22.8	27.3 23.8	31.1 22.6	29.9 22.5	28.9 22.5	25.7	26.
2. จ.ภูเก็ต	Phuket	29.9 24.8	.. 26.1	29.7 23.5	.. 23.5	31.0 23.2	.. 22.8	.. 23.8	30.2 24.0	27.1	27.
3. จ.ตรัง	Trang	30.2 22.8	31.6 23.3	31.5 22.6	31.6 23.1	32.6 22.9	28.6 23.1	31.8 23.0	31.1 23.0	27.1	27.

แก้ไขเพิ่มเติมรายงานอากาศประจำสัปดาห์ฉบับที่ ๒๖/๒๕๑๐ เนื่องจากได้รับรายงานภายหลัง

Correction in weekly weather report No. 26/1967 for late report rainfall data

สถานีฝน	Station	วันที่และจำนวนน้ำฝนเป็นมิลลิเมตร Date and amount of rainfall in m.m. มิถุนายน June							ฝนรวม ม.ม. Total m.m.	ฝนรวมตั้งแต่ 1 ม.ค. Accumulative rain-fall Since Jan. 1	
		19	20	21	22	23	24	25		ฝนจริง Actual	สูง(+) ต่ำ(-) กว่าปกติ Above(+) Below(-) Normal
ภาคเหนือ	**Northern Part**										
6. อ. แม่สรวย	Mae Sruai							24.5	24.5		
13. อ. ปาย	Pai							8.7	8.7		
21. อ. สันทราย	San Sai							1.1	13.6		
22. อ. ดอยสะเก็ด	Doi Saket							12.2	13.9		
29. จ. ลำพูน	Lamphun							28.8	28.8		
52. อ. สวรรคโลก	Sawankhalok							0.9	30.8		
66. อ. หล่มเก่า	Lom Kao							0.4	6.9		
ภาคตะวันออกเฉียงเหนือ	**Northeastern Part**										
9. อ. ท่าบ่อ	Tha Bo							5.0	11.9		
12. อ. เพ็ญ	Phen							41.3	56.8		
13. อ. หนองหาร	Nong Han							26.2	26.2		
20. อ. บ้านแพง	Ban Phaeng							58.6	63.0		
26. อ. ภูเขียว	Phu Khieo							9.0	23.8		
28. อ. คอนสวรรค์	Khon Sawan							6.3	6.3		
34. อ. ชุมแพ	Chum Phae							0.7	0.7		
35. อ. มัญจาคีรี	Mancha Khiri							16.4	16.4		
36. อ. ชนบท	Chonnabot							11.5	11.5		
37. อ. บ้านไผ่	Ban Phai							2.0	2.0		
38. อ. พล	Phon							2.0	2.0		
39. จ. มหาสารคาม	Mahasarakham							13.4	22.1	449.4	+ 28.5
40. อ. โกสุมพิสัย	Kosum Phisai						44.2	4.6	103.9		
41. อ. บรบือ	Borabu						6.4		6.4		
42. อ. พยัคฆภูมิพิสัย	Phayakphum Phisai						0.8		1.2		
45. อ. ยางตลาด	Yang Talat							5.3	5.3		
47. อ. กมลาสัย	Kamalasai						30.2		30.2		
49. อ. โพนทอง	Phon Thong							9.7	9.7		
50. อ. ธวัชบุรี	Thawatburi							22.4	22.4		

สถานีฝน	Station	วันที่และจำนวนน้ำฝนเป็นมิลลิเมตร Date and amount of rainfall in m.m. มิถุนายน June							ฝนรวม ม.ม. Total m.m.	ฝนรวมตั้งแต่ 1 ม.ค. Accumulative rain-fall Since Jan.1	
		19	20	21	22	23	24	25		ฝนจริง Actual	สูง(+)ต่ำ(-)กว่าปกติ Above(+) Below(-) Normal
51.อ.อาจสามารถ	At Samat							25.8	25.8		
53.อ.จตุรพักตรพิมาน	Chaturaphak Phiman							10.0	10.0		
54.อ.เกษตรวิสัย	Kaset Wisai							1.5	7.4		
55.อ.พนมไพร	Phanom Phrai							6.2	6.2		
56.อ.สุวรรณภูมิ	Suwannaphum							0.9	3.4		
58.อ.บัวใหญ่	Bua Yai							25.2	25.2		
65.อ.สีคิ้ว	Si Khiu							22.5	22.5		
70.อ.ครบุรี	Khonburi						40.6	T	55.0		
72.อ.พุทไธสง	Phutthai Song							0.3	43.1		
79.อ.รัตนภูมิ	Rattanaburi						70.0	6.0	76.0		
83.อ.ศรีสะเกษ	Sisaket							10.0	10.0	194.0	-177.6
85.อ.อุทุมพรพิสัย	Uthumphon Phisai							2.5	7.6		
86.อ.กันทรารมย์	Kanthararom							10.9	22.6		
90.อ.ชานุมาน	Chanuman							90.8	90.8		
91.อ.เขมราฐ	Khemmarat							14.9	74.9		
92.อ.อำนาจเจริญ	Amrat Charoen							65.2	65.2		
93.อ.ยะโสธร	Yasothon							2.2	7.7		
95.อ.ตระการพืชผล	Trakhan Phut Phon							46.1	48.1		
96.อ.มหาชนะชัย	Maha Chana Chai							7.3	23.0		
98.อ.โขงเจียม	Khong Chiam							15.0	23.9		
99.อ.พิบูลมังษาหาร	Phibun Mangsahan							65.2	65.2		
100.อ.เดชอุดม	Det Udom							22.3	82.3		
<u>ภาคกลาง</u>	<u>Central Part</u>										
44.จ.นครนายก	Nakhon Nayok							19.6	37.0	608.7	- 19.4
<u>อ่าวไทยฝั่งตะวันออก</u>	<u>Gulf of Thailand East Coast</u>										
11.อ.แกลง	Klaeng							2.2	51.4		
14.อ.ท่าใหม่	Tha Mai							6.2	121.5		
15.อ.มะขาม	Makham							31.4	39.2		
17.จ.ตราด	Trat							65.4	120.3	935.1	-287.8

สถานีฝน	Station	วันที่และจำนวนน้ำฝนเป็นมิลลิเมตร Date and amount of rainfall in m.m. มิถุนายน June							ฝนรวม มม. Total m.m.	ฝนรวมตั้งแต่ 1 ม.ค. Accumulative rain-fall Since Jan. 1	
		19	20	21	22	23	24	25		ฝน Actual	สูง(+)ต่ำ(-) กว่าปกติ Above(+) Below(-) Normal
18. อ. เขาสมิง	Khao Saming						23.0	25.0	129.1		
19. อ. แหลมงอบ	Laem Ngop						4.0	59.0	77.6		
20. อ. คลองใหญ่	Khlong Yai*							58.9	431.9	1350.2	-158.1
อ่าวไทยฝั่งตะวันตก	Gulf of Thailand West Coast										
7. อ. ท่าแซะ	Tha Sae						3.5	2.5	11.9		
9. อ. หลังสวน	Lang Suan							0.8	0.8		
18. อ. ทุ่งสง	Thung Song							12.5	16.2		
22. อ. เขาชัยสน	Khao Chai Son							4.9	13.9		
25. อ. หาดใหญ่	Hat Yai							4.0	46.8		
29. อ. ยะหริ่ง	Yaring						0.4		7.7		
31. จ. ยะลา	Yala							20.1	20.1		
32. อ. เบตง	Be Tong					12.7	21.3	17.6	84.3		
36. อ. ตากใบ	Tak Bai							7.7	68.3		
ภาคใต้ฝั่งตะวันตก	Southern Thailand West Coast										
3. จ. พังงา	Phang Nga							16.3	136.9	921.7	- 65.3
4. อ. ตะกั่วป่า	Takua Pa							22.1	160.5		
5. อ. ท้ายเหมือง	Thai Muang							11.1	100.4		
6. อ. ตะกั่วทุ่ง	Takua Thung					37.9	48.2	28.6	165.4		
9. อ. ถลาง	Thalang						22.6		73.7		
10. จ. กระบี่	Krabi							84.1	163.8		
11. อ. คลองท่อม	Khlong Thom						45.8	62.3	158.2		
14. อ. สิเกา	Si Kao							7.0	109.6		
16. อ. ปะเหลียน	Pa Liau							10.1	281.6		
17. จ. สตูล	Satun							8.8	207.5	1065.1	+234.1
18. อ. ละงู	La Ngu				37.6	168.4	43.2	19.7	384.4		