กรมอุตุนิยมวิทยา สำนักนายกรัฐมนตรี

QC
990
.T5
W4
1968
no. 27-52

รายงานอากาศประจำสัปดาห์ ระหว่างวันที่ ๑ ถึง ๗ กรกฎาคม ๒๕๑๑

และ

การคาดหมายลักษณะอากาศ ระหว่างวันที่ ๘ ถึง ๑๔ กรกฎาคม ๒๕๑๑

ฉบับที่ ๒๗/๒๕๑๑

พลเรือโท สนิธ เวสารัชชานันท์

อธิบดีกรมอุตุนิยมวิทยา

LIBRARY
N.O.A.A
U.S. Dept. of Commerce

METEOROLOGICAL DEPARTMENT

OFFICE OF THE PRIME MINISTER

BANGKOK THAILAND

Weekly temperature and rainfall of Thailand

WEEKLY WEATHER REPORT

DURING THE PERIOD JULY 1 — 7, 1968

AND

WEATHER OUTLOOK

DURING JULY 8 — 14 1968

No. 27/1968

ATMOSPHERIC SCIENCES
LIBRARY
JUL 15 1968
E. S. S. A.
U. S. Dept. of Commerce

Sanit Vesa — rajananda

Vice Admiral, Director General

150 679

National Oceanic and Atmospheric Administration

Environmental Data Rescue Program

ERRATA NOTICE

One or more conditions of the original document may affect the quality of the image, such as:

Discolored pages
Faded or light ink
Binding intrudes into the text

This document has been imaged through the NOAA Environmental Data Rescue Program. To view the original document, please contact the NOAA Central Library in Silver Spring, MD at (301) 713-2607 x124 or www.reference@nodc.noaa.gov.

Lason, Inc.
Imaging Subcontractor
Beltsville, MD
December 20, 2000

การพยากรณ์ลักษณะอากาศใน ๗ วันข้างหน้า
ตั้งแต่วันที่ ๘ - ๑๔ กรกฎาคม ๒๕๑๑

ลักษณะทั่วไป

ร่องมรสุมยังคงพาดอยู่ในประเทศจีน มรสุมตะวันตกเฉียงใต้ซึ่งพัดผ่านประเทศไทยมีกำลังปานกลาง

ภาคเหนือ ภาคตะวันออกเฉียงเหนือ ภาคกลาง ภาคตะวันออก อ่าวไทย ฝั่งตะวันออก	จะมีฝนเล็กน้อยหรือฝนฟ้าคะนองกระจายเป็นแห่ง ๆ แต่อาจมีฝนปานกลางได้เป็นบางแห่ง
อ่าวไทย ฝั่งตะวันตก	ตลอดสัปดาห์จะมีฝนกระจายเป็นแห่ง ๆ
ภาคใต้ ฝั่งตะวันตก	ตลอดสัปดาห์จะมีฝนกระจายทั่วไป
พระนคร และ ธนบุรี	มีฝนหรือฝนฟ้าคะนองเป็นแห่ง ๆ ในตอนเย็นหรือค่ำ

กรมอุตุนิยมวิทยา
๘ ก.ค.๑๑

Weather Outlook for the next seven days
From July 8 - 14, 1968

General Situation

The monsoon trough remains to cover China mainland. Moderate southwest monsoon prevail over Thailand.

Northern Part: Northeastern Part: Central Part: Eastern Part: Gulf of Thailand, East Coast:	Scattered light showers or thundershowers with possible isolated moderate rain.
Gulf of Thailand, West Coast:	Scattered rains throughout the week.
Southern Thailand, West Coast:	Widespread rains throughout the week.
Phra Nakhon & Thonburi:	Scattered showers or thundershowers in the evening.

Meteorological Department
8 / 7 / 1968

สรุปลักษณะอากาศทั่วไปในรอบสัปดาห์
ตั้งแต่วันที่ ๑ - ๗ กรกฎาคม ๒๕๑๑

๑. ในระหว่างสัปดาห์ร่องมรสุมพาดอยู่ทางตอนใต้ของประเทศจีน และมรสุมตะวันตกเฉียงใต้ในประเทศไทยมีกำลังปานกลาง

๒. ตลอดสัปดาห์นี้มีฝนเล็กน้อยกระจายเป็นแห่ง ๆ ในบริเวณตั้งแต่เหนืออ่าวไทยขึ้นไป โดยมีฝนปานกลางถึงฝนหนักเป็นบางแห่ง และในบริเวณภาคเหนือและฝั่งตะวันออกของอ่าวไทยมีฝนแผ่กระจายดีกว่าในภาคอื่น ๆ สำหรับในภาคใต้ปรากฏว่ามีฝนเล็กน้อยถึงปานกลางเกือบทั่วไปตลอดสัปดาห์ โดยมีฝนหนักเป็นบางแห่งในบริเวณฝั่งตะวันตก

๓. ในระหว่างสัปดาห์ ปริมาณฝนสูงสุดประจำวันที่ตรวจวัดได้ในภาคต่าง ๆ ของประเทศไทยปรากฏดังนี้.-

ภาคเหนือ	๘๗.๗ มม.	ที่ อ.เทิง จ.เชียงราย	เมื่อวันที่ ๔ ก.ค.
ภาคตะวันออกเฉียงเหนือ	๗๖.๔ "	ที่ จ.นครพนม	" ๓ "
ภาคกลาง	๗๒.๐ "	ที่ อ.ไชโย จ.อ่างทอง	" ๑ "
อ่าวไทย ฝั่งตะวันออก	๙๗.๔ "	ที่ อ.แหลมงอบ จ.ตราด	" ๓ "
อ่าวไทย ฝั่งตะวันตก	๑๐๘.๒ "	ที่ อ.ตากใบ จ.นราธิวาส	" ๓ "
ภาคใต้ ฝั่งตะวันตก	๑๑๒.๗ "	ที่ อ.ท้ายเหมือง จ.พังงา	" ๔ "

กรมอุตุนิยมวิทยา

๘ ก.ค.๑๑

General Situation

Period July 1 - 7,1968

1. During the week, the monsoon trough extended across the Southern China and the moderate southwest monsoon prevailed over Thailand.

2. Scattered light rainshowers occurred over the Upper Thailand throughout the week with local moderate to heavy rainfalls in some areas and better distribution of rainfalls occurred in the Northern part and the east coast of the Gulf of Thailand. Almost widespread light to modera rains distributed over the Southern Thailand throughout the week with isolated heavy falls occurred in the west coast.

3. During the week, the daily heaviest rainfalls in various parts of Thailand were as follows:-

Northern Part	87.7 mm.	at Thoeng	on July 5
Northeastern Part	76.4 "	at Nakhon Phanom	" " 3
Central Part	72.0 "	at Chaiyo	" " 1
Gulf of Thailand, East Coast	97.4 "	at Laem Ngop	" " 3
Gulf of Thailand, West Coast	108.2 "	at Tak Bai	" " 3
SouthernThailand, West Coast	112.7 "	at Thai Muang	" " 4

Meteorological Department
8 / 7 / 1968

ข่าวอากาศเพื่อการเกษตรประจำสัปดาห์

เมื่อวันที่ ๑ - ๗ กรกฎาคม มีลักษณะอากาศซึ่งพอสรุปได้ดังต่อไปนี้:-

๑. ในระหว่างสัปดาห์ร่องมรสุมอยู่ทางตอนใต้ของประเทศจีน และมรสุมตะวันตกเฉียงใต้ในประเทศไทยมีกำลังปานกลาง

๒. ตลอดสัปดาห์นี้มีฝนเล็กน้อยกระจายเป็นแห่ง ๆในบริเวณตั้งแต่เหนืออ่าวไทยขึ้นไป โดยมีฝนปานกลางถึงฝนหนักเป็นบางแห่ง และในบริเวณภาคเหนือและฝั่งตะวันออกของอ่าวไทยมีฝนแผ่กระจายดีกว่าในภาคอื่น ๆ สำหรับภาคใต้ปรากฏว่ามีฝนเล็กน้อยถึงปานกลางเกือบทั่วไปตลอดสัปดาห์ โดยมีฝนหนักเป็นบางแห่งในบริเวณฝั่งตะวันตก.

ข้อควรทราบ

ตั้งแต่สัปดาห์ที่แล้วมาปรากฏว่ามีฝนกระจายเป็นแห่ง ๆทั่วประเทศ และมีปริมาณพอสมควร สำหรับในสัปดาห์นี้ภาวะของฝนจะยังคงมีสภาพคล้ายกับสัปดาห์ที่แล้ว เนื่องจากร่องมรสุมยังคงประจำอยู่ในประเทศจีน ยังคงมีฝนเล็กน้อยกระจายเป็นแห่ง ๆทั่วทุกภาค.

กองอากาศเกษตร กรมอุตุนิยมวิทยา

๘ กรกฎาคม ๒๕๑๑

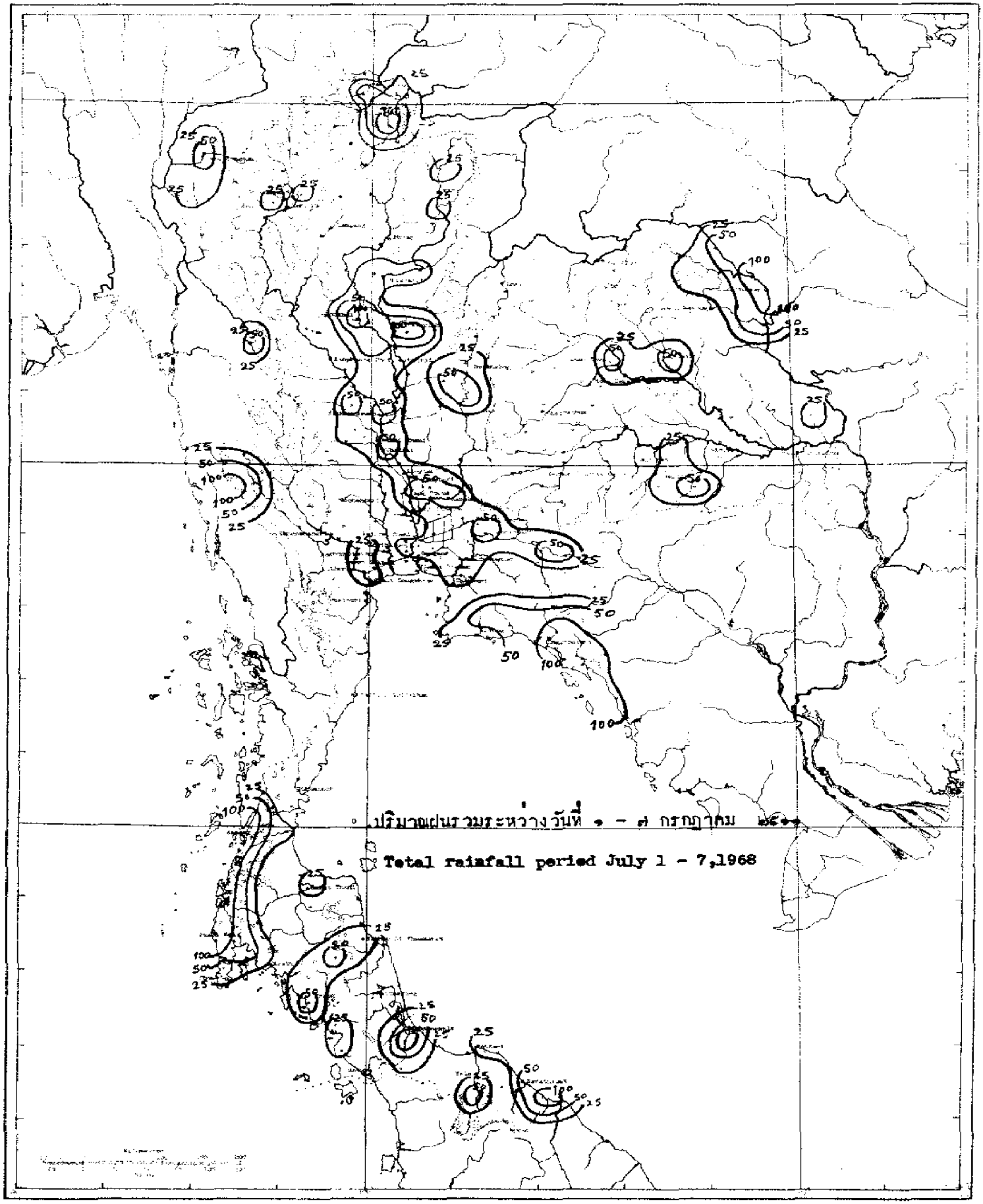
ปริมาณฝนรวมระหว่างวันที่ ๑ - ๗ กรกฎาคม ๒๕๑๑
Total rainfall period July 1 - 7,1968

สถานีฝน	Station	วันที่และจำนวนน้ำฝนเป็นมิลลิเมตร Date and amount of rainfall in m.m. กรกฎาคม July							ฝนรวม ม.ม. Total m.m.	ฝนรวมตั้งแต่ 1 ม. Accumulative r -fall Since Jan.	
		1	2	3	4	5	6	7		ฝนจริง Actual	สูง(+)ต่ำ(กว่าปก Above(Below(Norma
ภาคเหนือ	Northern Part										
1.จ.เชียงราย	Chiangrai*	2.7		2.2	3.2	6.5	4.1	0.4	19.1	796.3	+ 191.
2.อ.แม่สาย	Mae Sai								0.0		
3.อ.เชียงแสน	Chiangsaen	4.3				16.4			20.7		
4.อ.เชียงของ	Chiangkhong	2.8				43.4			46.2		
5.อ.แม่จัน	Mae Chan	12.6				39.8			52.4		
6.อ.แม่สรวย	Mae Sruai					1.5			1.5		
7.อ.เทิง	Thoeng	62.5				87.7			150.2		
8.อ.เชียงคำ	Chiangkham	11.7				15.2			26.9		
9.อ.พาน	Phan					17.5			17.5		
10.อ.เวียงป่าเป้า	Wing Pa Pao	6.7							6.7		
11.อ.พะเยา	Phayao	2.4			2.1	21.9	0.3		26.7		
12.จ.แม่ฮ่องสอน	Mae Hongson*	18.4	15.7	5.9	22.0	23.6	4.1	5.7	95.4	633.0	+ 245.
13.อ.ปาย	Pai	2.5							2.5		
14.อ.ขุนยวม	Khun Yaum	15.0	15.2						30.2		
15.อ.แม่สะเรียง	Mae Sariang*	0.5	3.5	8.9	T	5.2	0.4	1.5	20.0	498.5	- 46.
16.จ.เชียงใหม่	Chiangmai*	0.5	1.1	10.0	1.2	0.4		1.7	14.9	518.6	+ 80.
17.อ.ฝาง	Fang					13.9			13.9		
18.อ.เชียงดาว	Chiangdao			17.5					17.5		
19.อ.แม่แตง	Mae Taeng	16.1	6.5						22.6		
20.อ.แม่ริม	Mae Rim	7.5	10.2	4.9		2.8	6.7		32.1		
21.อ.สันทราย	San Sai	2.3	0.1	1.2	0.1				3.7		
22.อ.ดอยสะเก็ด	Doi Saket			2.7					2.7		
23.อ.สันกำแพง	San Kamphaeng								0.0		
24.อ.หางดง	Hang Dong	1.7			21.5	6.1			29.3		
25.อ.สารภี	Saraphi				7.8				7.8		
26.อ.สันป่าตอง	San Pa Tong	3.5			4.2				7.7		
27.อ.จอมทอง	Chom Thong				10.6				10.6		
28.อ.ฮอด	Hot			5.5	1.2	6.8			13.5		
29.จ.ลำพูน	Lamphun	..	..	..	..	..	..	..	..	..	..
30.อ.ป่าซาง	Pasang								0.0		
31.จ.ลำปาง	Lampang*	7.5	8.0		4.0				19.5	549.0	+ 132.
32.อ.งาว	Ngao								0.0		
33.อ.แจ้ห่ม	Chae Hom				3.1	7.4			10.5		
34.อ.เกาะคา	Ko Kha		2.1		4.1				6.2		
35.อ.สบปราบ	Sop Prap			1.7					1.7		
36.อ.เถิน	Thoen								0.0		
37.จ.แพร่	Phrae Airport*	1.4	2.1	T		T	6.8	1.3	11.6	524.3	+ 121.
38.อ.สูงเม่น	Sung Men		13.9	3.6					17.5		
39.จ.น่าน	Nan*	1.8	2.9		T	0.7	1.7	0.4	7.0	705.8	+ 254.

สถานีฝน	Station	วันที่และจำนวนน้ำฝนเป็นมิลลิเมตร Date and amount of rainfall in m.m. กรกฎาคม July							ฝนรวม มม. Total m.m.	ฝนรวมตั้งแต่ 1 ม.ค. Accumulative rain-fall Since Jan. 1	
		1	2	3	4	5	6	7		ฝนจริง Actual	สูง(+)ต่ำ(-) กว่าปกติ Above(+) Below(-) Normal
.อ.ทุ่งช้าง	Thung Chang			6.4					6.4		
.อ.ปัว	Pua					25.1			25.0		
.อ.นาน้อย	Na Noi	20.2							20.2		
.จ.อุตรดิตถ์	Uttaradit*			4.7	3.8	12.5	8.6		29.6	848.9	+ 238.6
.อ.ลับแล	Lap Lae			28.3					28.3		
.อ.น้ำปาด	Nam Pat	3.3		0.9		1.6			5.8		
.จ.ตาก	Tak	..	..	..	..	..	..	..	..	..	..
.เขื่อนภูมิพล	Bhumibol Dam*	..	..	..	..	..	..	..	..	..	..
.อ.บ้านตาก	Ban Tak						2.1		2.1		
.สนามบินตาก	Tak Airport*	T		T	2.3	12.7	2.0		17.0	513.0	+ 214.9
.อ.แม่สอด	Mac Sot*	1.9	0.9	1.0	12.5	9.8	13.8	10.0	49.9	390.2	- 100.4
.จ.สุโขทัย	Sukhothai				19.8	38.6	56.0		114.4	328.0	- 179.3
.อ.สวรรคโลก	Sawankhalok				12.4	12.9	12.3		37.6		
.อ.กงไกรลาศ	Kongkrailat				25.4	12.7			38.1		
.อ.ศรีสำโรง	Si Samrong	..	..	..	..	..	..	..	..		
.จ.พิษณุโลก	Phitsanulok*	14.4	T	5.8	39.5	23.6	14.0	2.2	99.5	571.2	+ 41.5
.อ.พรหมพิราม	Phrom Phiram				11.3				11.3		
.อ.วังทอง	Wang Thong	19.7		17.3	14.6	45.5	7.0		105.0		
.อ.บางกระทุ่ม	Bang Kratum				2.5	27.8	0.6		30.9		
.จ.กำแพงเพชร	Kamphaeng Phet		10.2	3.6		7.5			21.3	246.5	- 28.2
.อ.คลองขลุง	Khlong Khlung				15.3				15.3		
.อ.ขาณุวรลักษบุรี	Khanu Woralakburi	14.2	T	3.4	T	9.6	T		27.2		
.จ.พิจิตร	Phichit			0.9		32.7	1.9		35.5	745.9	+ 256.8
.อ.ตะพานหิน	Taphanhin			2.9		2.0			4.9		
.อ.บางมูลนาค	Bang Munnak			20.8					20.8		
.จ.เพชรบูรณ์	Phetchabun*		T	2.1	27.8	5.9		2.4	37.9	496.2	+ 36.8
.อ.หล่มเก่า	Lom Kao	14.1			22.0				36.1		
.อ.หล่มสัก	Lom Sak	9.8				T			9.8		
.อ.ชนแดน	Chon Daen	10.2	9.2	17.1	33.3	7.1			76.9		
.อ.วิเชียรบุรี	Wichianburi		2.5	19.0	[illegible]	0.4			21.9		
ภาคตะวันออกเฉียงเหนือ	**Northeastern Part**										
.จ.เลย	Loei*	5.4	3.3		3.1	0.1			11.9	631.3	+ 62.6
.อ.เชียงคาน	Chiangkhan				3.7				3.7		
.อ.ท่าลี่	Tha Li								0.0		
.อ.ด่านซ้าย	Dan Sai								0.0		
.อ.วังสะพุง	Wang Saphung				7.5				7.5		
.จ.หนองคาย	Nong Khai*	0.8		T	2.2	5.8	T		8.8	722.8	+ 58.2
.อ.บึงกาฬ	Bung Kan								0.0		
.อ.โพนพิสัย	Phon Phisai			11.0	10.5				21.5		
.อ.ท่าบ่อ	Tha Bo			T	2.3	19.5			21.8		

สถานีฝน	Station	วันที่และจำนวนน้ำฝนเป็นมิลลิเมตร Date and amount of rainfall in m.m. กรกฎาคม July 1	2	3	4	5	6	7	ฝนรวม ม.ม. Total m.m.	ฝนรวมตั้งแต่ 1 ม. -fall Since Jan. Actual ฝนจริง	สูง(+)ต่ำ กว่าปก Above(Below(Norm
10.จ.อุดรธานี	Udon Thani*	4.2	T	T	5.9	0.3			10.4	669.8	+ 119
11.อ.บ้านผือ	Ban Phu	21.5			27.6	42.4			91.5		
12.อ.เพ็ญ	Phen								0.0		
13.อ.หนองหาร	Nong Han	1.5	4.5	3.0	10.5				19.5		
14.อ.หนองบัวลำภู	Nong Bua Lamphu								0.0		
15.จ.สกลนคร	Sakon Nakhon*	2.5	12.0	T	25.4	21.7			61.6	543.7	- 125
16.อ.วานรนิวาส	Wanon Niwat				34.4				34.4		
17.อ.สว่างแดนดิน	Sawang Daen Din								.0.0		
18.อ.พรรณานิคม	Phanna Nikhom		7.8	1.6	36.6				46.0		
19.จ.นครพนม	Nakhon Phanom*	35.4	4.9	76.4	25.0	11.2	1.4	2.0	156.3	937.7	+ 41
20.อ.บ้านแพง	Ban Phaeng	35.6	7.1	38.7	0.7	2.8			84.9		
21.อ.ท่าอุเทน	Tha Uten	16.0		60.9	66.5	7.7	12.7		163.8		
22.อ.นาแก	Na Kae	17.2	26.3	1.7	13.7				58.9		
23.อ.ธาตุพนม	That Phanom	57.6		14.5	22.7				94.8		
24.อ.มุกดาหาร	Mukdahan*	8.9		T		8.6	T		17.5	456.5	- 116
25.จ.ชัยภูมิ	Chaiyaphum*						0.1		0.1	751.9	+ 406
26.อ.ภูเขียว	Phu Khieo	3.0			0.3				3.3		
27.อ.เกษตรสมบูรณ์	Kaset Sombun								0.0		
28.อ.คอนสวรรค์	Khon Sawan								0.0		
29.อ.จตุรัส	Chaturat								0.0		
30.อ.บำเหน็จณรงค์	Bamnet Narong								0.0		
31.จ.ขอนแก่น	Khon Kaen*	15.1	2.1		52.2	0.4		3.2	73.0	609.9	+ 96
32.อ.น้ำพอง	Nam Phong								0.0		
33.อ.ภูเวียง	Phu Wiang	6.0	2.5		3.6	0.5			12.6		
34.อ.ชุมแพ	Chum Phae	5.3		1.8					7.1		
35.อ.มัญจาคีรี	Mancha Khiri								0.0		
36.ต.ชนบท	Chonnabot					T			T		
37.อ.บ้านไผ่	Ban Phai					5.7			5.7		
38.อ.พล	Phon								0.0		
39.จ.มหาสารคาม	Maha Sarakham				3.7				3.7	697.3	+ 217
40.อ.โกสุมพิสัย	Kosum Phisai			15.0	15.1				30.1		
41.อ.บรบือ	Borabu				1.0				1.0		
42.อ.พยัคฆภูมิพิสัย	Phayakphum Phisai								0.0		
43.จ.กาฬสินธุ์	Kalasin				37.6	12.8			50.4	578.5	- 80
44.อ.สหัสขันธ์	Sahatkhan				40.0				40.0		
45.อ.ยางตลาด	Yang Talat			T	10.0	4.8			14.8		
46.อ.กันทรวิชัย	Kanthara Wichai				16.0				16.0		
47.อ.กมลาไสย	Kamalasai				39.8	10.2			50.0		
48.จ.ร้อยเอ็ด	Roi Et*	T				7.6		0.7	8.3		
49.อ.โพนทอง	Phon Thong								0.0		

สถานีฝน	Station	วันที่และจำนวนน้ำฝนเป็นมิลลิเมตร Date and amount of rainfall in m.m. กรกฎาคม July 1	2	3	4	5	6	7	ฝนรวม มม. Total m.m.	ฝนรวมตั้งแต่ 1 ม.ค. Accumulative rain-fall Since Jan. 1 ฝนจริง Actual	สูง(+)ต่ำ(-) กว่าปกติ Above(+) Below(-) Normal
อ.ธวัชบุรี	Thawatburi								0.0		
อ.อาจสามารถ	At Samat								0.0		
อ.เสลภูมิ	Selaphum								0.0		
อ.จตุรพักตรพิมาน	Chaturaphak Phiman								0.0		
อ.เกษตรวิสัย	Kaset Wisai								0.0		
อ.พนมไพร	Phanom Phrai								0.0		
อ.สุวรรณภูมิ	Suwannaphum			T					T		
จ.นครราชสีมา	Nakhon Ratchasima*					4.6			4.6	494.4	+ 66.3
อ.บัวใหญ่	Bua Yai								0.0		
อ.คง	Khong			7.3		12.1			19.4		
อ.ด่านขุนทด	Dan Khunthot								0.0		
อ.โนนไทย	Non Thai								0.0		
อ.โนนสูง	Non Sung								0.0		
อ.พิมาย	Phimai								0.0		
อ.ปากช่อง	Pak Chong								0.0		
อ.สีคิ้ว	Si Khiu								0.0		
อ.สูงเนิน	Sung Noen								0.0		
อ.จักราช	Chakkarat								0.0		
อ.ปักธงชัย	Pak Thong Chai	0.8			16.6				17.4		
อ.โชคชัย	Chok Chai				8.8				8.8		
อ.ครบุรี	Khonburi								0.0		
จ.บุรีรัมย์	Burirum				10.5				10.5	498.0	- 69.1
อ.พุทไธสง	Phutthai Song	2.3		7.6					9.9		
อ.สตึก	Satuk								0.0		
อ.ลำปลายมาศ	Lam Plai Mat								0.0		
อ.นางรอง	Nang Rong	6.7		5.0	7.0				18.7		
อ.ประโคนชัย	Prakhon Chai	33.2		19.4					52.6		
จ.สุรินทร์	Surin*	2.8	4.2	12.4		5.2	0.8	0.2	25.6	471.3	+ 62.2
อ.ท่าตูม	Tha Tum	T							T		
อ.รัตนบุรี	Rattanaburi			27.0					27.0		
อ.ศรีขรภูมิ	Si Khoraphum								0.0		
อ.ปราสาท	Prasat	19.7	10.2	8.7					28.6		
อ.สังขะ	Sangkha			38.6	8.7		7.3		54.6		
จ.ศรีสะเกษ	Sisaket								0.0	356.9	- 112.3
อ.ราษีไศล	Rasisalai								0.0		
อ.อุทุมพรพิสัย	Uthumphon Phisai	0.8			8.9				9.7		
อ.กันทรารมย์	Kanthararom			20.1	2.9				23.0		
อ.ขุขันธ์	Khukhan			20.0	5.0				25.0		
อ.กันทราลักษณ์	Kantharalak	10.0							10.0		
จ.อุบลราชธานี	Ubon Ratchathani*	1.9		6.7	T	7.4	0.3		16.3	541.4	- 147.7

สถานีฝน	Station	วันที่และจำนวนน้ำฝนเป็นมิลลิเมตร Date and amount of rainfall in m.m. กรกฎาคม July 1	2	3	4	5	6	7	ฝนรวม มม. Total m.m.	ฝนรวมตั้งแต่ 1 ม.ค. Accumulative rainfall Since Jan.1 ฝนจริง Actual	สูง(+)ต่ำ(-) กว่าปกติ Above(+) Below(-) Normal
90. อ.ชานุมาน	Chanuman	25.0							25.0		
91. อ.เขมราฐ	Khemmarat								0.0		
92. อ.อำนาจเจริญ	Amnat Charoen								0.0		
93. อ.ยะโสธร	Yasothon								0.0		
94. อ.คำเขื่อนแก้ว	Kham Khuan Kaeo	13.6							13.6		
95. อ.ตระการพืชผล	Trakan Phut Phon	3.5		14.6					18.1		
96. อ.มหาชนะชัย	Maha Chana Chai	8.4							8.4		
97. อ.เขื่องใน	Khuang Nai	5.8		2.0		10.5			18.3		
98. อ.โขงเจียม	Khong Chiam			26.5					26.5		
99. อ.พิบูลมังสาหาร	Phibun Mangsahan								0.0		
100. อ.เดชอุดม	Det Udom	3.5				5.4			8.9		
<u>ภาคกลาง</u>	<u>Central Part</u>										
1. จ.นครสวรรค์	Nakhon Sawan*	30.2	2.2	12.3	T	2.4	4.6	T	51.7	393.7	- 59.1
2. อ.บรรพตพิสัย	Banphot Phisai			T	26.3				26.3		
3. อ.ลาดยาว	Lat Yao		14.9	36.5		3.5			54.9		
4. อ.ชุมแสง	Chumsaeng	10.6	2.7	18.7		T			32.0		
5. อ.พยุหคีรี	Phayuha Khiri								0.0		
6. จ.อุทัยธานี	Uthai Thani								0.0	334.8	- 120.3
7. อ.หนองฉาง	Nong Chang	4.8	25.7						30.5		
8. อ.ทับทัน	Thab Than	0.7		2.1					2.8		
9. อ.หนองขาหย่าง	Nong Kha Yang								0.0		
10. อ.บ้านไร่	Ban Rai								0.0		
11. จ.ชัยนาท	Chainat	14.0	48.2			0.4			62.6	435.8	- 4.2
12. อ.มโนรมย์	Manorom	3.5				4.3			7.8		
13. อ.วัดสิงห์	Wat Sing	17.9	6.3		3.1	2.0			29.3		
14. จ.สิงห์บุรี	Singburi	12.1	19.2		5.4		1.1		37.8	483.8	+ 103.7
15. อ.อินทรบุรี	Inburi								0.0		
16. อ.บางระจัน	Bangrachan	31.5			5.4				36.9		
17. อ.พรหมบุรี	Phromburi	2.3							2.3		
18. จ.ลพบุรี	Lopburi*	4.6	T	18.8	1.4	23.6	T	4.9	53.3	420.7	- 69.6
19. อ.บ้านหมี่	Ban Mi		3.5		13.5				17.0		
20. อ.ไชยบาดาล	Chai Badan	1.9		1.6	3.6	0.3			7.4		
21. อ.ท่าวุ้ง	Tha Wung		5.8						5.8		
22. จ.สุพรรณบุรี	Suphanburi*	8.0	1.2			2.4	0.8		12.4	368.8	- 50.4
23. อ.เดิมบางนางบวช	Doembang Nangbuat								0.0		
24. อ.สามชุก	Sam Chuk								0.0		
25. อ.ศรีประจันต์	Si Prachan								0.0		
26. อ.บางปลาม้า	Bang Pla Ma								0.0		
27. อ.สองพี่น้อง	Song Phi Nong		12.1						12.1		
28. จ.อ่างทอง	Ang Thong	2.2				2.7			4.9	537.1	- 24.2

สถานีฝน	Station	วันที่และจำนวนน้ำฝนเป็นมิลลิเมตร Date and amount of rainfall in m.m. กรกฎาคม July							ฝนรวม ม.ม. Total m.m.	ฝนรวมตั้งแต่ 1 ม.ค. Accumulative rain-fall Since Jan. 1	
		1	2	3	4	5	6	7		ฝนจริง Actual	สูง(+)ต่ำ(-) กว่าปกติ Above(+) Below(-) Normal
อ.โพธิ์ทอง	Pho Thong	12.4		10.0	6.5	4.4			33.3		
อ.ไชโย	Chaiyo	72.0							72.0		
อ.วิเศษไชยชาญ	Wiset Chaichan		36.5						36.5		
อ.ป่าโมก	Pa Mok					30.2			30.2		
จ.สระบุรี	Saraburi	11.6			8.6	8.5			28.7	632.9	+ 68.9
อ.บ้านหมอ	Ban Mo				37.3	35.3			72.6		
อ.แก่งคอย	Kaeng Khoi	17.5	22.0	44.9	3.5	2.5			90.4		
อ.หนองแค	Nong Khae	9.2	2.3	16.7	10.7				38.9		
จ.พระนครศรีอยุธยา	Ayutthaya	7.7	6.2	0.1	13.7				27.7	466.2	- 23.8
อ.ท่าเรือ	Tha Rua	2.6	4.5		2.7	6.9			16.7		
อ.ผักไห่	Phak Hai	3.8							3.8		
อ.บางบาล	Bang Ban	3.8				33.4	T		37.2		
อ.บางไทร	Bang Sai								0.0		
อ.เสนา	Sena								0.0		
อ.บางปะอิน	Bang Pa-in			7.5	15.3				22.8		
จ.นครนายก	Nakhon Nayok	1.6	0.1	30.2					32.1	462.4	- 271.8
อ.บ้านนา	Ban Na			36.8	8.2				45.0		
อ.ปากพลี	Pak Phli	8.2	7.2	41.4	12.3				69.1		
จ.ปราจีนบุรี	Prachinburi*	0.7	27.8	26.4	3.5	5.2			63.6	565.1	- 207.2
อ.บ้านสร้าง	Ban Sang			42.1	7.2				49.3		
อ.ศรีมหาโพธิ์	Si Maha Pho		T	13.2		22.1			35.3		
อ.กบินทร์บุรี	Kabinburi	0.3	0.1	10.1	1.5	18.9			30.9		
อ.สระแก้ว	Sa Kaeo	12.7	18.5	5.5	13.0	0.5			50.2		
อ.วัฒนานคร	Watthana Nakhon	6.0		30.6	6.5		7.1		50.2		
อ.อรัญประเทศ	Aranyaprathet*	3.2		9.2	7.4	T	2.4		22.2	725.4	+ 53.2
จ.ปทุมธานี	Pathum Thani	1.1	8.3		5.1				14.5	443.1	- 103.4
อ.ธัญญบุรี	Thanyaburi		2.6	T		10.5			13.1		
จ.นนทบุรี	Nonthaburi			9.6		21.8			31.4	..	..
อ.บางบัวทอง	Bang Bua Thong		27.6			6.4			34.0		
จ.กาญจนบุรี	Kanchanaburi*	0.4	2.6	T	0.4	0.4	1.7		5.5	458.1	+ 43.4
อ.สังขละบุรี	Sang Khlaburi								0.0		
อ.ทองผาภูมิ	Thong Pha Phum	11.7	7.5	4.3	15.7	5.5	3.1	1.9	49.7		
อ.ไทรโยค	Sai Yok								0.0		
อ.ศรีสวัสดิ์	Si Sawat								0.0		
อ.บ่อพลอย	Bo Phloi								0.0		
อ.พนมทวน	Phanom Thuan	10.3							10.3		
อ.ท่าม่วง	Tha Muang		13.4			3.2			16.6		
จ.นครปฐม	Nakhon Pathom	T	18.2			7.4			25.6	407.5	- 72.1
อ.นครชัยศรี	Nakhon Chai Si								0.0		
จ.ธนบุรี (บางกอกน้อย)	Thonburi								0.0	371.0	- 17.8

สถานีฝน	Station	วันที่และจำนวนน้ำฝนเป็นมิลลิเมตร Date and amount of rainfall in m.m. กรกฎาคม July 1	2	3	4	5	6	7	ฝนรวม ม.ม. Total m.m.	ฝนตั้งแต่ 1 ม.ค. Accumulative rai-fall Since Jan.1 ฝนจริง Actual	สูง(+)ต่ำ(-) กว่าปกติ Above(+) Below(-) Normal
69. อ.บางขุนเทียน	Bang Khun Thian								0.0		
70. กรมอุตุนิยมวิทยา	Bangkok*		2.6			0.3	T		2.9	488.3	- 98.
71. สนามบินดอนเมือง	Don Muang*		7.1	11.4	1.9	8.4			28.8	427.9	- 153.
72. อ.บางเขน	Bang Khen	0.2	9.3			5.7	T	2.4	17.6		
73. อ.มีนบุรี	Minburi	0.4	0.2	2.3		0.5			3.4		
74. อ.ลาดกระบัง	Lat Krabang		12.5			5.2			17.7		
75. อุตุฯบางนา	Bang Na*	T				3.7	T	3.2	6.9		
76. จ.ฉะเชิงเทรา	Chachoengsao		15.9		9.1	10.3			35.3	584.0	+ 120.
77. อ.บ้านโพธิ์	Ban Pho				6.3				6.3		
78. จ.ราชบุรี	Ratburi					12.7	1.9		14.6	484.2	+ 125.
79. อ.บ้านโป่ง	Ban Pong		18.2						18.2		
80. อ.โพธาราม	Photharam		10.6			19.0			29.6		
81. อ.ดำเนินสดวก	Damnoen Saduak				T	19.3			19.3		
82. อ.ปากท่อ	Pak Tho						2.8		2.8		
83. จ.สมุทรสงคราม	Samut Songkhram	7.9							7.9	429.8	+ 55.
84. อ.บางคนที	Bang Khonthi								0.0		
85. อ.อัมพวา	Amphawa	5.7				21.5			27.2		
86. จ.สมุทรสาคร	Samut Sakhon		3.1			7.3			10.4	554.1	+ 50.
87. จ.สมุทรปราการ	Samut Prakan								0.0	645.7	+ 71.
88. อ.พระประแดง	Phrapradaeng								0.0		
89. ป้อมพระจุลา	Pom Phrachun*	..	..	..	..	..	..	..	..		
90. บางปู	Bang Pu*	..	..	..	..	..	..	..	..		
91. อ.บางพลี	Bang Phli					8.2			8.2		
อ่าวไทยฝั่งตะวันออก	Gulf of Thailand East Coast										
1. จ.ชลบุรี	Chonburi*	T	4.0	3.3		5.4	T	11.8	24.5	519.3	- 49.
2. อ.พานทอง	Phan Thong								0.0		
3. อ.พนัสนิคม	Phanat Nikhom								0.0		
4. อ.บ้านบึง	Ban Bung			6.4					6.4		
5. อ.สีชัง	Si Chang*		1.6			T		11.8	13.4		
6. อ.ศรีราชา	Si Racha		4.4						4.4		
7. อ.สัตหีบ	Sattahip*	0.8	11.2	0.1	T		0.2	24.8	37.1	1041.9	+ 552.
8. จ.ระยอง	Rayong				16.9				16.9	780.7	+ 306.
9. อ.บ้านค่าย	Ban Khai		50.8		17.8				68.6		
10. อ.บ้านเพ	Ban Phe*		15.1						15.1		
11. อ.แกลง	Klaeng	T	52.3	15.5	18.7	1.1			87.1		
12. จ.จันทบุรี	Chanthaburi*	12.1	7.0	46.1	35.7	49.7	T	15.8	166.4	1484.6	+ 235.
13. อ.โป่งน้ำร้อน	Pong Namron		50.3						50.3		
14. อ.ท่าใหม่	Tha Mai	12.7	29.2	18.8	47.1	29.9			137.7		
15. อ.มะขาม	Makham	14.5	29.7	23.6		19.2	51.4		138.4		
16. อ.ขลุง	Khlung		36.5	92.3	38.9				167.7		

สถานีฝน	Station	วันที่และจำนวนน้ำฝนเป็นมิลลิเมตร Date and amount of rainfall in m.m. กรกฎาคม July							ฝนรวม มม. Total m.m.	ฝนรวมตั้งแต่ 1 ม.ค. Accumulative rain-fall Since Jan.1	
		1	2	3	4	5	6	7		ฝนจริง Actual	สูง(+)ต่ำ(-) กว่าปกติ Above(+) Below(-) Normal
1.จ.ตราด	Trat		0.7	37.2	52.6	7.3			98.0	1148.8	- 361.2
2.อ.เขาสมิง	Khao Saming	10.0	2.6	69.4	50.3				132.3		
3.อ.แหลมงอบ	Laem Ngop		3.4	97.4	53.2				154.0		
4.อ.คลองใหญ่	Khlong Yai*	6.7	17.5	40.0	37.3	15.2	1.6	16.5	134.8	972.0	-1000.6
ภาคใต้ฝั่งตะวันตก	Gulf of Thailand West Coast										
1.จ.เพชรบุรี	Phetburi		2.2		12.1				14.3	397.9	+ 100.9
2.อ.บ้านแหลม	Ban Laem					7.0			7.0		
3.อ.ชะอำ	Cha Am					7.3			7.3		
4.จ.ประจวบคีรีขันธ์	Prachuap Khirikhan*	T	0.8			0.8	0.6	3.4	5.6	581.8	+ 137.8
5.อ.หัวหิน	Hua Hin*	T	1.0		4.0	T		0.8	5.8	351.6	- 3.6
6.จ.ชุมพร	Chumphon*	2.0	0.6	6.6	T	T	1.0	0.4	10.6	658.7	- 164.4
7.อ.ท่าแซะ	Tha Sae	4.5		10.6		1.5	5.8		22.4		
8.อ.สวี	Sawi			6.3					6.3		
9.อ.หลังสวน	Lang Suan	4.5		5.0	16.2				25.4		
10.จ.สุราษฎร์ธานี	Bandon*	10.2		7.2	13.0		6.0		36.4	387.8	- 130.3
11.อ.ไชยา	Chaiya								0.0		
12.อ.พุนพิน	Phun Phin			17.6					17.6		
13.อ.บ้านนาสาร	Ban Nasan				7.0		12.3		19.3		
14.จ.นครศรีธรรมราช	Nakhon Si Thammarat*	8.0		14.5	6.9	T	8.2		37.6	434.4	- 474.8
15.อ.สิชล	Sichon		0.6	0.6	10.5				11.7		
16.อ.ท่าศาลา	Tha Sala								0.0		
17.อ.ฉวาง	Chawang								0.0		
18.อ.ทุ่งสง	Thun Song		3.3	2.6	43.3		2.7		51.9		
19.อ.ร่อนพิบูลย์	Ron Phibun								0.0		
20.อ.ปากพนัง	Pak Phanang								0.0		
21.จ.พัทลุง	Phatthalung						1.2		1.2	273.9	- 448.4
22.อ.เขาไชยสน	Khao Chai Son					4.6	15.1		19.7		
23.จ.สงขลา	Songkhla*		18.6	T	28.5	51.1	T		98.2	477.3	- 57.2
24.อ.รัตภูมิ	Rattaphum				3.5				3.5		
25.อ.หาดใหญ่	Hat Yai				8.3		107.8		116.1		
26.อ.สะเดา	Sadao	23.0		5.4					28.4		
27.จ.ปัตตานี	Pattani*			0.9	32.0	1.2	14.0	T	48.1	351.7	- 24.2
28.อ.หนองจิก	Nong Chik				17.0				17.0		
29.อ.ยะหริ่ง	Yaring				10.0				10.0		
30.อ.ปะนาเระ	Panare				4.6		35.4		40.0		
31.จ.ยะลา	Yala				8.6				8.6	..	..
32.อ.เบตง	Be Tong			10.5					10.5		
33.จ.นราธิวาส	Narathiwat*	2.3		1.7	48.5		15.7		68.2	559.8	- 438.9
34.อ.ยี่งอ	Yi Ngo			14.9	9.1				24.0		
35.อ.ระแงะ	Ra Ngae			9.8			39.5		49.3		

สถานีฝน	Station	วันที่และจำนวนน้ำฝนเป็นมิลลิเมตร Date and amount of rainfall in m.m. กรกฎาคม July 1	2	3	4	5	6	7	ฝนรวม มม. Total m.m.	ฝนรวมตั้งแต่ 1 ม.ค. Accumulative rainfall Since 3an. ฝนจริง Actual	สูง(+)ต่ำ(-) กว่าปกติ Above(+) Below(-) Normal
36.อ.ตากใบ	Tak Bai	19.5		108.2					127.7		
ภาคใต้ฝั่งตะวันตก	Southern Thailand West Coast										
1.จ.ระนอง	Ranong*	22.8	27.5	33.0	56.5	1.7	4.4	1.0	146.9	1456.7	- 312
2.อ.กระบุรี	Kraburi								0.0		
3.จ.พังงา	Phang Nga	11.9		6.1	47.3	1.6	3.1		70.0	1371.3	+ 235
4.อ.ตะกั่วป่า	Takua Pa	16.7	13.8	39.1	20.8	12.3	1.2		103.9		
5.อ.ท้ายเหมือง	Thai Muang	1.2		13.1	112.7	25.8			152.8		
6.อ.ตะกั่วทุ่ง	Takua Thung		0.8	7.8	24.0				32.6		
7.จ.ภูเก็ต	Phuket*	8.4	5.3	1.0	19.6			T	34.3		
8.สนามบินภูเก็ต	Phuket Airport*	13.5	3.1	9.3	8.6	T			34.5	924.8	- 3.
9.อ.ถลาง	Thalang								0.0		
10.จ.กระบี่	Krabi		1.5		17.2				18.7	..	..
11.อ.คลองท่อม	Khlong Thom	6.3	10.4	18.1	7.4	T	1.5		43.7		
12.จ.ตรัง	Trang								0.0		
13.สนามบินตรัง	Trang Airport*	2.1	6.9	1.5	T	0.2	T		10.7	848.8	- 94.
14.อ.สิเกา	Si Kao	13.7	13.5	8.9	30.6	0.7			67.4		
15.อ.ย่านตาขาว	Yan Ta Khao			20.3					20.3		
16.อ.ปะเหลียน	Pa Lian	6.3	32.6		9.4				48.3		
17.จ.สตูล	Satun			10.8					10.8	658.0	- 244.
18.อ.ละงู	La Ngu			24.4	5.6				30.0		

หมายเหตุ ช่องว่าง ไม่มีฝน
* สถานีตรวจอากาศ
T ฝนเล็กน้อยวัดไม่ได้
.. ไม่มีรายงาน

Remark Blank No rain
* Synoptic Station
T Trace
.. No report

อุณหภูมิสูงสุดและต่ำสุดประจำวันที่ ๑ - ๗ กรกฎาคม ๒๕๑๑

Daily Max. and Min. Temperature July 1 - 7, 1968

สถานี	Station	อุณหภูมิสูงสุดและต่ำสุดเป็นองศา ซ. Max. and Min. Temperature in degree C. 1	2	3	4	5	6	7	เฉลี่ยสูงสุดต่ำสุด Average Max. Min.	เฉลี่ยในสัปดาห์ Weekly Mean	ค่าปกติประจำเดือน Monthly Normal
ภาคเหนือ	Northern Part										
1.จ.เชียงราย	Chiangrai	32.2 22.4	32.9 23.2	32.2 24.1	30.5 24.1	31.5 23.9	30.0 23.5	29.5 23.4	31.3 23.5	27.4	26.9
2.อ.ฝาง	Fang	..	..	..	..	..	..	..	..	..	..

สถานี	Station	อุณหภูมิสูงสุดและต่ำสุดเป็นองศา ซ. Max. and Min. Temperature in degree C.							เฉลี่ยสูงสุด ต่ำสุด Average Max. Min.	เฉลี่ยในสัปดาห์ Weekly Mean	ค่าปกติประจำเดือน Monthly Normal
		1	2	3	4	5	6	7			
จ.แม่ฮ่องสอน	Mae Hongson	32.5 23.6	31.5 23.5	32.6 23.0	30.7 23.9	32.0 23.5	30.3 23.4	28.3 24.0	31.4 23.6	27.5	27.0
จ.เชียงใหม่	Chiangmai	32.1 22.7	32.8 22.9	33.1 22.7	30.8 22.8	31.8 24.4	31.0 23.9	31.9 23.9	32.3 23.3	27.8	27.4
จ.น่าน	Nan	32.7 24.1	32.8 24.4	33.7 24.7	31.3 24.1	32.3 24.4	31.6 24.2	30.8 23.5	32.2 24.2	28.2	27.9
จ.ลำปาง	Lampang	32.5 23.8	32.7 23.6	33.2 24.6	31.0 24.0	33.0 24.1	31.4 24.4	31.8 24.3	32.2 24.1	28.2	27.9
อ.แม่สะเรียง	Mae Sariang	29.6 23.0	31.8 23.5	30.6 23.4	29.4 22.6	29.9 23.5	27.8 23.3	28.4 23.0	29.6 23.2	26.4	26.9
จ.แพร่	Phrae	32.1 24.2	33.5 24.2	32.4 25.1	31.6 24.1	32.8 24.4	31.2 24.4	32.0 23.7	32.2 24.3	28.3	27.6
จ.อุตรดิตถ์	Uttaradit	32.6 23.0	34.1 23.9	32.9 23.7	32.1 23.5	32.6 23.2	32.0 23.2	31.0 22.5	32.5 23.3	27.9	28.5
เขื่อนภูมิพล	Bhumibol Dam	..	..	..	..	..	..	..	..	..	..
จ.ตาก	Tak	31.5 24.4	32.9 25.3	32.6 26.3	32.8 24.5	32.5 24.5	30.6 24.6	30.5 25.1	31.9 25.0	28.5	28.3
จ.พิษณุโลก	Phitsanulok	33.2 24.3	33.2 24.2	34.2 24.8	33.3 24.5	33.5 22.4	31.5 24.7	32.3 24.3	33.0 24.2	28.6	28.5
อ.แม่สอด	Mae Sot	28.8 23.1	30.4 23.0	30.3 23.7	31.8 23.0	30.0 23.2	26.3 23.3	28.6 22.0	29.5 23.0	26.3	26.3
จ.เพชรบูรณ์	Phetchabun	32.0 23.8	33.0 23.8	32.5 23.5	33.7 24.6	30.8 23.8	29.7 23.5	32.4 24.3	32.0 23.8	27.9	27.5
ภาคตะวันออกเฉียงเหนือ	Northeastern Part										
จ.หนองคาย	Nong Khai	32.9 24.7	34.8 24.6	33.2 25.1	32.9 25.7	31.9 24.4	30.2 24.2	24.3	32.7 24.7	28.7	..
จ.เลย	Loei	32.5 23.1	32.6 23.1	33.4 23.4	33.5 24.4	32.4 23.6	30.4 23.2	32.5 23.2	32.5 23.4	28.0	27.5
จ.อุดรธานี	Udon Thani	33.5 25.0	33.7 25.6	33.5 26.4	32.8 25.0	31.6 24.5	32.2 25.3	33.0 25.5	32.9 25.3	29.1	28.4
จ.นครพนม	Nakhon Phanom	30.5 23.5	32.5 24.0	32.2 24.2	32.5 23.5	29.6 23.0	30.4 23.5	32.1 23.5	31.4 23.6	27.5	27.5
จ.สกลนคร	Sakon Nakhon	32.0 24.6	32.7 25.0	33.2 24.9	32.8 25.8	30.9 23.6	30.9 23.3	33.0 24.5	32.2 24.4	28.3	28.0
อ.มุกดาหาร	Mukdahan	32.0 24.2	32.1 23.5	31.8 25.4	31.7 25.9	31.4 25.2	31.0 23.6	32.6 24.5	31.8 24.3	28.1	28.0
จ.ขอนแก่น	Khon Kaen	33.0 24.7	33.4 24.6	34.1 25.4	33.8 25.4	32.5 24.4	32.0 24.8	33.9 25.4	33.2 25.0	29.1	28.3
จ.ร้อยเอ็ด	Roi Et	32.2 25.2	33.4 25.2	33.0 25.6	31.5 25.5	31.1 25.0	31.8 24.5	33.4 25.0	32.3 25.1	28.7	28.3
จ.ชัยภูมิ	Chaiyaphum	31.4 24.2	32.2 24.2	31.5 24.6	32.0 24.7	25.6	29.0 23.9	32.7 24.4	31.5 24.5	28.0	27.6
จ.อุบลราชธานี	Ubon Ratchathani	32.5 23.0	32.5 24.9	32.8 25.6	32.8 25.1	30.7 24.6	32.8 24.7	33.2 25.3	32.5 24.7	28.6	27.9
จ.สุรินทร์	Surin	33.4 24.3	33.8 24.4	32.8 24.5	32.3 24.8	31.0 24.7	33.2 23.5	33.2 23.5	32.8 24.2	28.5	28.2
จ.นครราชสีมา	Nakhon Ratchasima	33.3 23.8	33.3 24.3	33.2 23.5	34.1 24.7	32.0 24.6	32.2 23.7	34.1 23.7	33.2 24.0	28.6	28.2
ภาคกลาง	Central Part										
จ.นครสวรรค์	Nakhon Sawan	33.2 23.9	33.8 23.4	33.7 24.4	33.8 24.4	33.4 24.9	31.1 24.7	34.0 24.3	33.3 24.3	28.8	29.0
จ.ลพบุรี	Lopburi	32.5 23.5	32.8 24.7	32.5 24.5	32.8 24.3	32.0 24.0	30.0 23.8	32.5 24.0	32.2 24.1	28.2	28.3
จ.สุพรรณบุรี	Suphanburi	24.5	33.4 24.9	33.6 24.8	33.4 25.8	32.9 25.9	27.9 25.2	33.6 24.2	32.5 25.0	28.8	28.9

สถานี	Station	อุณหภูมิสูงสุดและต่ำสุดเป็นองศา ซ. Max. and Min. Temperature in degree C. 1	2	3	4	5	6	7	เฉลี่ยสูงสุดต่ำสุด Average Max. Min.	เฉลี่ยในสัปดาห์ Weekly Mean	ค่าปกติประจำเดือน Month Norm
4. จ. ปราจีนบุรี	Prachinburi	31.8/24.4	32.4/25.2	31.2/24.3	32.7/24.4	29.8/24.6	31.7/24.5	33.2/25.0	31.8/24.6	28.2	28.1
5. จ. กาญจนบุรี	Kanchanaburi	31.3/24.3	32.6/24.6	31.6/24.5	32.8/24.4	32.0/24.6	28.3/25.0	34.1/23.8	31.8/24.5	28.2	28.4
6. สนามบินดอนเมือง	Don Muang	32.3/25.4	32.2/25.5	32.5/25.2	33.0/25.6	30.8/24.2	29.6/25.3	32.6/24.6	31.9/25.1	28.5	28.8
7. กรมอุตุนิยมวิทยา	Bangkok	32.2/25.6	32.0/25.5	32.8/26.0	32.9/26.0	30.7/26.1	30.1/25.8	33.5/25.1	32.0/25.7	28.9	28.5
8. อ. อรัญประเทศ	Aranyaprathet	32.9/23.8	32.0/24.1	32.5/24.2	32.1/24.1	32.7/24.6	32.2/24.1	33.2/24.1	32.5/24.1	28.3	27.9
9. อุตุฯบางนา	Bang Na	31.7/25.4	32.0/25.8	32.4/26.3	32.8/25.7	30.3/25.7	29.7/24.3	33.2/24.7	31.7/25.4	28.6	..
ฝั่งอ่าวไทยฝั่งตะวันออก	Gulf of Thailand East Coast										
1. ป้อมพระจุลฯ	Pom Phrachun	..	..	..	..	..	..	..	..	..	..
2. จ. ชลบุรี	Chonburi	31.5/25.5	31.8/25.9	31.1/25.3	31.8/25.5	31.3/26.0	30.9/24.8	33.0/25.1	31.6/25.4	28.5	28.4
3. อ. สีชัง	Si Chang	31.4/27.0	31.6/25.9	32.1/25.7	31.6/26.5	32.2/25.8	30.7/27.0	32.5/26.9	31.7/26.4	29.1	28.8
4. อ. สัตหีบ	Sattahip	31.5/26.7	31.5/26.5	30.0/26.3	31.7/26.8	30.8/26.8	32.1/26.7	34.0/26.7	31.7/26.6	29.2	29.3
5. จ. ระยอง	Rayong	..	..	..	..	..	..	..	..	..	..
6. ต. บ้านเพ	Ban Phe	..	..	..	..	..	..	..	..	..	..
7. จ. จันทบุรี	Chanthaburi	30.2/23.5	30.7/24.5	27.0/24.3	31.1/24.4	28.8/24.8	30.6/23.2	31.0/25.3	29.9/24.3	27.1	27.4
8. อ. แหลมงอบ	Laem Ngop	..	..	..	..	..	..	..	..	..	..
9. อ. คลองใหญ่	Khlong Yai	30.7/23.9	31.0/24.4	26.3/23.9	31.3/23.5	29.0/22.1	31.3/22.4	31.5/23.1	30.2/23.3	26.8	26.9
ฝั่งอ่าวไทยฝั่งตะวันตก	Gulf of Thailand West Coast										
1. อ. หัวหิน	Hua Hin	32.2/24.5	32.2/24.4	33.4/24.9	32.1/25.9	33.4/24.8	30.3/25.3	31.9/24.9	32.2/25.0	28.6	28.4
2. จ. ประจวบคีรีขันธ์	Prachuap Khirikhan	30.0/24.5	32.2/24.1	31.5/24.4	33.4/23.9	31.6/24.4	32.4/24.9	34.4/24.1	32.2/24.3	28.3	28.0
3. จ. ชุมพร	Chumphon	30.3/23.2	32.4/23.0	30.5/24.2	31.2/23.7	31.2/23.2	31.6/24.0	31.6/23.7	31.3/23.6	27.5	27.3
4. จ. สุราษฎร์ธานี	Bandon	30.6/22.2	33.5/23.5	31.8/23.9	30.7/23.9	31.2/22.7	32.3/23.8	33.9/23.5	32.0/23.4	27.7	27.8
5. จ. นครศรีธรรมราช	Nakhon Si Thammarat	33.4/24.1	34.2/22.9	33.6/23.8	33.6/23.4	30.5/23.4	33.9/24.2	33.7/22.9	33.3/23.5	28.4	28.0
6. จ. สงขลา	Songkhla	32.9/24.4	33.3/23.4	32.9/23.6	33.4/24.4	31.9/22.7	.../22.7	33.2/24.3	32.9/23.6	28.3	28.4
7. จ. ปัตตานี	Pattani	33.3/23.0	34.5/24.2	33.1/23.5	33.6/23.2	31.8/22.4	33.8/22.2	.../23.0	33.4/23.1	28.3	..
8. จ. นราธิวาส	Narathiwat	31.6/23.4	31.8/23.0	33.5/23.5	31.3/22.4	30.5/22.5	32.5/22.9	31.5/23.0	31.8/23.0	27.4	27.3
ภาคใต้ฝั่งตะวันตก	Southern Thailand West Coast										
1. จ. ระนอง	Ranong	29.6/22.7	31.4/22.9	30.5/23.5	31.5/22.7	29.8/22.5	31.0/23.3	31.6/23.0	30.8/22.9	26.9	26.5
2. จ. ภูเก็ต	Phuket Airport	29.4/24.1	30.6/23.1	30.5/23.6	30.7/24.3	29.4/22.4	30.2/22.3	30.6/22.5	30.2/23.2	26.7	27.4
3. จ. ตรัง	Trang	29.3/23.8	31.6/23.5	32.1/23.8	31.4/23.3	30.5/23.3	32.2/24.1	32.9/23.8	31.4/23.7	27.6	27.2

Correction in weekly weather report No. 26/1968 for late report rainfall data

สถานีฝน	Station	วันที่และจำนวนน้ำฝนเป็นมิลลิเมตร Date and amount of rainfall in m.m. มิถุนายน June							ฝนรวม ม.ม. Total m.m.	ฝนรวมตั้งแต่ 1 ม.ค. Accumulative rain-fall Since Jan. 1	
		24	25	26	27	28	29	30		ฝนจริง Actual	สูง(+)ต่ำ(-)กว่าปกติ Above(+) Below(-) Normal
เหนือ	Northern Part										
สาย	Mae Sai							96.7	96.7		
ยงแสน	Chiangsaen							114.1	272.1		
ยงของ	Chiangkhong							6.2	140.9		
จัน	Mae Chan							22.6	174.0		
สรวย	Mae Sruai							49.3	70.3		
ง	Thoeng							6.5	27.9		
น	Phan							26.2	50.2		
ยงป่าเป้า	Wing Pa Pao						17.8	4.3	25.3		
เยา	Phayao					3.6		4.1	19.2		
าย	Pai						16.7	17.8	50.2		
ยวม	Khun Yaum							20.8	42.0		
ง	Fang							7.1	26.6		
ยงดาว	Chiangdao					46.3	48.9	4.6	101.6		
แตง	Mae Taeng							5.1	61.2		
ริม	Mae Rim						16.8		36.5		
ทราย	San Sai							3.8	32.9		
นสะเก็ด	Doi Saket							2.3	31.3		
งดง	Hang Dong						39.4	1.2	57.7		
ราภี	Saraphi						10.2	17.6	93.8		
ป่าตอง	San Pa Tong							4.9	42.8		
อด	Hot					17.7	48.3	0.4	75.8		
พูน	Lamphun							2.7	37.5		
าะคา	Ko Kha							0.6	28.2		
เมือง	Sung Men							16.5	30.2		
ทุ่งช้าง	Thung Chang							15.2	44.6		
แล	Lap Lae							37.2	49.2		
วรรคโลก	Sawankhalok							9.6	14.4		
ทอง	Wang Thong							3.6	80.4		
งกระทุ่ม	Bang Kratum							41.3	66.5		
นุวรลักษบุรี	Khanu Woralakburi							12.4	132.6		
ตร	Phichit							21.3	44.8	710.4	+275.7
พานหิน	Taphanhin							4.2	4.2		
งมูลนาก	Bangmunnak							35.0	35.0		
มเกา	Lom Kao							4.2	17.8		
มสัก	Lom Sak							19.1	30.2		
แดน	Chon Daen							5.2	5.2		
ตอกเฉียงเหนือ	Northeastern Part										
ลี	Tha Li							30.2	30.2		
นซาย	Dan Sai							7.8	19.6		
นพิสัย	Phon Phisai							18.0	93.5		

สถานีฝน	Station	วันที่และจำนวนน้ำฝนเป็นมิลลิเมตร Date and amount of rainfall in m.m. มิถุนายน June							ฝนรวม มม. Total m.m.	ฝนรวมตั้งแต่ 1 Accumulative -fall Since J	
		24	25	26	27	28	29	30		ฝนจริง Actual	สูง(+) กว่า Abo Belo Nor
11.อ.บ้านผือ	Ban Phu							32.2	63.2		
12.อ.เพ็ญ	Phen							23.0	23.0		
18.อ.พรรณานิคม	Phanna Nikhom							9.0	9.0		
20.อ.บ้านแพง	Ban Phaeng							2.8	143.9		
22.อ.นาแก	Na Kae							1.3	13.5		
26.อ.ภูเขียว	Phu Khieo					12.6		12.6	86.4		
29.อ.จตุรัส	Chaturat							2.1	64.0		
33.อ.ภูเวียง	Phu Wiang							2.9	72.1		
34.อ.ชุมแพ	Chum Phae							1.9	15.9		
36.อ.ชนบท	Chonnabot							4.7	47.4		
38.อ.พล	Phon							15.2	35.3		
39.อ.มหาสารคาม	Maha Sarakham							25.9	89.5	693.6	+25
42.อ.พยัคฆภูมิพิสัย	Phayakphum Phasai							24.1	68.1		
43.จ.กาฬสินธุ์	Kalasin							1.5	72.3	528.1	- 7
45.อ.ยางตลาด	Yang Talat							1.1	53.8		
46.อ.กันทรวิชัย	Kanthara Wichai							15.7	15.7		
47.อ.กมลาไสย	Kammalasai							43.4	122.7		
52.อ.เสลภูมิ	Selaphum							24.5	28.4		
59.อ.คุง	Khong							42.5	80.3		
60.อ.ดานขุนทด	Dan Khunthot							7.7	38.5		
61.อ.โนนไทย	Non Thai							4.6	198.4		
62.อ.โนนสูง	Non Sung							10.0	152.0		
63.อ.พิมาย	Phimai							2.9	18.0		
65.อ.สีคิ้ว	Si Khiu							49.2	55.5		
66.อ.สูงเนิน	Sung Noen							54.1	54.1		
67.อ.จักราช	Chakkarat			10.5		30.2		15.6	56.3		
70.อ.ครบุรี	Khonburi							4.3	28.6		
72.อ.พุทไธสง	Phutthai Song							6.5	73.8		
73.อ.สตึก	Satuk							10.3	146.7		
76.อ.ปุระโคนชัย	Prakhon Chai		60.5	31.3					91.8		
78.อ.ทาตูม	Tha Tum							21.0	47.4		
79.อ.รัตนบุรี	Ratthanaburi						25.0	10.5	38.7		
81.อ.ปราสาท	Prasat							16.6	100.3		
83.จ.ศรีสะเกษ	Sisaket							36.6	36.6	356.9	- 7
84.อ.ราษีไศล	Rasisalai							4.2	26.3		
85.อ.อุทุมพรพิสัย	Uthumphon Phisai							9.5	55.6		
86.อ.กันทรารมย์	Kanthararom							40.1	75.3		
90.อ.ชานุมาน	Chanuman							41.8	41.8		
91.อ.เขมราฐ	Khemmerat							30.7	51.6		
92.อ.อำนาจเจริญ	Amnat Charoen							22.0	34.5		
95.อ.ตระการพืชผล	Trakan Phut Phon							21.2	49.0		

สถานีฝน	Station	วันที่และจำนวนน้ำฝนเป็นมิลลิเมตร Date and amount of rainfall in m.m. มิถุนายน June							ฝนรวม มม. Total m.m.	ฝนรวมตั้งแต่ 1 ม.ค. Accumulative rain-fall Since Jan. 1	
		24	25	26	27	28	29	30		ฝนจริง Actual	สูง(+)ต่ำ(-) กว่าปกติ Above(+) Below(-) Normal
อ.มหาชนะชัย	Maha Chana Chai							23.2	49.3		
อ.เขื่องใน	Khuang Nai							41.2	48.2		
อ.โขงเจียม	Khong Chiam							102.9	114.9		
อ.พิบูลมังสาหาร	Phibun Mangsahan			15.2					15.2		
อ.เดชอุดม	Det Udom							11.8	17.5		
ภาคกลาง	Central Part										
อ.บรรพตพิสัย	Banphot Phisai							6.2	6.2		
อ.ลาดยาว	Lat Yao							38.8	38.8		
อ.ชุมแสง	Chumsaeng							13.1	28.9		
อ.พยุหคีรี	Phayuha Khiri							51.7	86.5		
อ.หนองฉาง	Nong Chang							22.2	37.9		
อ.ทัพทัน	Thab Than							4.8	22.7		
จ.ชัยนาท	Chainat							6.2	24.8	363.2	- 43.4
อ.มโนรมย์	Manorom							32.5	50.7		
อ.วัดสิงห์	Wat Sing							22.6	43.4		
จ.สิงห์บุรี	Singburi							13.4	36.3	446.0	+ 93.5
อ.อินทร์บุรี	Inburi							13.7	26.4		
อ.บางระจัน	Bangrachan							20.4	37.1		
อ.พรหมบุรี	Phromburi							9.9	54.1		
อ.ชัยบาดาล	Chai Badan							11.5	20.1		
อ.ท่าวุ้ง	Tha Wung						3.4	14.7	26.2		
อ.ดำเนินสดวก	Doembang Nangbuat							50.3	91.5		
อ.สามชุก	Sam Chuk							27.0	112.0		
อ.ศรีประจันต์	Si Prachan							19.9	65.6		
จ.อ่างทอง	Ang Thong							20.2	31.8	532.2	+ 76.5
อ.โพธิ์ทอง	Pho Thong							16.9	39.2		
อ.วิเศษไชยชาญ	Wiset Chaichan							15.7	31.2		
อ.ป่าโมก	Pa Mok							19.1	19.1		
จ.สระบุรี	Saraburi							13.1	51.2	604.2	+ 95.5
อ.ท่าเรือ	Tha Rua							17.2	17.9		
อ.ผักไห่	Phak Hai							34.7	38.7		
อ.บางบาล	Bang Ban							27.2	49.5		
จ.นครนายก	Nakhon Nayok							4.5	17.5	430.3	-289.3
อ.บ้านนา	Ban Na							31.2	45.6		
อ.ศรีมหาโพธิ์	Si Maha Pho							31.0	80.8		
อ.กบินทร์บุรี	Kabinburi							5.3	40.4		
จ.ปทุมธานี	Pathum Thani						1.3	34.1	35.4	428.6	- 70.9
อ.ธัญบุรี	Thanyaburi							18.3	24.0		
จ.นนทบุรี	Nonthaburi							21.4	21.4		
อ.บางบัวทอง	Bang Bua Thong							15.6	28.3		
อ.ท่าม่วง	Tha Muang							11.5	20.5		

สถานีฝน	Station	วันที่และจำนวนน้ำฝนเป็นมิลลิเมตร Date and amount of rainfall in m.m. มิถุนายน June							ฝนรวม M.M. Total m.m.	ฝนรวมตั้งแต่ 1 Accumulative -fall Since Ja	
		24	25	26	27	28	29	30		ฝนจริง Actual	สูง(+)ต่ กว่าป Above Below Norm
68.จ.ธนบุรี	Thonburi						3.4	14.9	18.3	371.0	+ 53
73.อ.มีนบุรี	Minburi							18.2	33.7		
74.อ.ลาดกระบัง	Latkrabang						30.8	13.1	50.7		
76.จ.ฉะเชิงเทรา	Chachoengsao						17.2	91.1	108.3	548.7	+116
77.อ.บานโพธิ์	Ban Pho							174.1	174.1		
81.อ.ดำเนินสดวก	Damnoen Saduak							26.1	44.6		
84.อ.บางคนที	Bang Khonthi					50.1	28.4		88.3		
87.จ.สมุทรปราการ	Samut Prakan							3.8	19.9	645.7	+107
90.ต.บางปู	Bang Pu							13.0	52.8		
อาวไทยฝั่งตะวันออก	Gulf ofThailand East Coast										
2.อ.พานทอง	Phan Thong							33.7	37.7		
3.อ.พนัสนิคม	Phanat Nikhom							10.5	10.5		
4.อ.บานบึง	Ban Buag						62.1	33.7	177.9		
8.จ.ระยอง	Rayong						26.0		84.2	763.8	+310
9.อ.บานคาย	Ban Khai					112.6	90.2	5.3	218.1		
10.ต.บานเพ	Ban Phe							18.1	94.4		
11.อ.แกลง	Klaeng							20.1	98.9		
14.อ.ทาใหม	Tha Mai							33.8	387.6		
15.อ.มะขาม	Makham							29.6	108.7		
16.อ.ขลุง	Khlung							270.9	368.9		
17.จ.ตราด	Trat							24.2	212.1	1050.8	-302
18.อ.เขาสมิง	Khao Saming						70.0	80.5	216.2		
19.อ.แหลมงอบ	Laem Ngop					104.6	32.6	30.0	256.2		
อาวไทยฝั่งตะวันตก	Gulf of Thailand West Coast										
7.อ.ทาแซะ	Tha Sae						5.4	6.2	20.9		
9.อ.หลังสวน	Lang Suan						4.3	8.9	20.0		
12.อ.พุนพิน	Phun Phin							10.8	60.5		
13.อ.บานนาสาร	Ban Nasan					29.8			127.2		
32.อ.เบตง	Be tong							60.4	60.4		
36.อ.ตากใบ	Tak Bai							59.2	59.2		
ภาคใตฝั่งตะวันตก	Southern Thailand West Coast										
2.อ.กระบุรี	Kraburi							14.6	27.0		
3.จ.พังงา	Phang Nga						14.1	5.8	254.3	1301.3	+251
4.อ.ตะกั่วป่า	Takua Pa							26.9	283.1		
5.อ.ทายเหนือง	Thai Muang						2.4	11.4	203.0		
6.อ.ตะกั่วทุ่ง	Takua Thung					25.3	19.9	16.6	240.5		
10.จ.กระบี่	Krabi							32.1	76.6	..	.
11.อ.คลองทอม	Khlong Thom					35.4	1.5	0.5	65.3		
12.จ.ตรัง	Trang							20.1	88.2	..	.
16.อ.ปะเหลียน	Pa Lian						8.8	3.1	128.8		
18.อ.ละงู	La Ngu					17.1		21.9	214.0		

กรมอุตุนิยมวิทยา สำนักนายกรัฐมนตรี

รายงานอากาศประจำสัปดาห์ ระหว่างวันที่ ๘ ถึง ๑๔ กรกฎาคม ๒๕๑๑

และ

การคาดหมายลักษณะอากาศ ระหว่างวันที่ ๑๕ ถึง ๒๑ กรกฎาคม ๒๕๑๑

ฉบับที่ ๒๘/๒๕๑๑

พลเรือโท สนิธ เวสารัชชนันท์

อธิบดีกรมอุตุนิยมวิทยา

METEOROLOGICAL DEPARTMENT

OFFICE OF THE PRIME MINISTER

BANGKOK THAILAND

WEEKLY WEATHER REPORT

DURING THE PERIOD JULY 8 — 14, 1968

AND

WEATHER OUTLOOK

DURING JULY 15 — 21, 1968

No. 28/1968

Sanit Vesa — rajananda

Vice Admiral, Director General

ATMOSPHERIC SCIENCES
LIBRARY
JUL 24 1968
E. S. S. A.
U. S. Dept. of Commerce

การคาดหมายลักษณะอากาศใน ๗ วันข้างหน้า
ตั้งแต่วันที่ ๑๕ - ๒๑ กรกฎาคม ๒๕๑๑

ลักษณะทั่วไป

ร่องมรสุมได้แผ่เป็นบริเวณกว้างปกคลุมประเทศจีน มรสุมตะวันตกเฉียงใต้ซึ่งพัดผ่านประเทศไทยมีกำลังอ่อน

ภาคเหนือ ภาคตะวันออกเฉียงเหนือ ภาคกลาง อ่าวไทย ฝั่งตะวันออก	ตลอดสัปดาห์จะมีฝนกระจายเป็นแห่ง ๆ แต่อาจจะมีฝนปานกลางได้เป็นบางแห่ง บางตำบล
อ่าวไทย ฝั่งตะวันตก	ตลอดสัปดาห์ จะมีฝนกระจายเป็นแห่ง ๆ
ภาคใต้ ฝั่งตะวันตก	ตลอดสัปดาห์ มีฝนทั่วไป
พระนคร และ ธนบุรี	ตลอดสัปดาห์ จะมีฝนหรือฝนฟ้าคะนองกระจายเป็นแห่ง ๆ

กรมอุตุนิยมวิทยา

๑๕ ก.ค. ๑๑

Weather Outlook for the next seven days
From July 15 - 21, 1968

General Situation

The broad monsoon trough lies across China mainland. Light southwest monsoon prevail over Thailand.

Northern Part: Northeastern Part: Central Part: Eastern Part: Gulf of Thailand, East Coast:	Throughout the week, scattered showers with possible isolated moderate rain.
Gulf of Thailand, West Coast:	Scattered rain throughout the week.
Southern Thailand, West Coast:	Widespread rain throughout the week.
Phra Nakhon & Thonburi:	Scattered showers or thundershowers throughout the week.

Meteorological Department
15 / 7 / 1968

สรุปลักษณะอากาศทั่วไปในรอบสัปดาห์
ตั้งแต่วันที่ ๘ - ๑๔ กรกฎาคม ๒๕๑๑

๑. ในระหว่างสัปดาห์ร่องมรสุมยังคงพาดอยู่ทางตอนใต้ของประเทศจีน มรสุมตะวันตกเฉียงใต้ที่มีกำลังแรงในตอนต้นสัปดาห์ได้อ่อนกำลังลงในตอนกลางและปลายสัปดาห์

๒. ในระหว่างสัปดาห์ปรากฏว่ามีฝนเล็กน้อยถึงปานกลางกระจายเป็นแห่ง ๆ ในภาคเหนือ ส่วนในภาคตะวันออกเฉียงเหนือ ภาคกลาง ภาคตะวันออก และบริเวณฝั่งตะวันออกของอ่าวไทย ฝนยังอยู่ในเกณฑ์น้อยโดยมีฝนเล็กน้อยเป็นแห่ง ๆ เว้นแต่ในตอนปลายสัปดาห์มีฝนแผ่กระจายดีขึ้นในภาคตะวันออกเฉียงเหนือ สำหรับในภาคใต้ในระหว่างสัปดาห์นี้ปรากฏว่ามีฝนเป็นแห่ง ๆ ในบริเวณฝั่งตะวันออก แต่ในบริเวณฝั่งตะวันตกมีฝนกระจายเกือบทั่วไป

๓. ในระหว่างสัปดาห์ ปริมาณฝนสูงสุดประจำวันที่ตรวจวัดได้ในภาคต่าง ๆ ของประเทศไทยปรากฏดังนี้.-

ภาคเหนือ	๗๒.๕ มม.	ที่ อ.เมือง จ.พิจิตร	เมื่อวันที่	๑๐ ก.ค.
ภาคตะวันออกเฉียงเหนือ	๘๙.๒ "	ที่ อ.เมือง จ.อุดรธานี	"	๑๔ "
ภาคกลาง	๕๙.๙ "	ที่ อ.อรัญญประเทศ จ.ปราจีนบุรี	"	๑๒ "
อ่าวไทย ฝั่งตะวันออก	๑๔๐.๐ "	ที่ อ.คลองใหญ่ จ.ตราด	"	๙ "
อ่าวไทย ฝั่งตะวันตก	๗๗.๑ "	ที่ อ.บ้านนาสาร จ.สุราษฎร์ธานี	"	๙ "
ภาคใต้ ฝั่งตะวันตก	๘๒.๙ "	ที่ อ.ตะกั่วทุ่ง จ.พังงา	"	๑๑ "

กรมอุตุนิยมวิทยา

๑๕ ก.ค.๑๑

General Situation
Period July 8 - 14, 1968

1. During the week, the monsoon trough still lied across the Southern China. The southwest monsoon which was strengthening during the early period of the week has been weakened in the middle and latter periods.

2. During the week, scattered light to moderate rains occurred in the Northern part while only light showers isolated in the Northeastern part, Central part, Eastern part and the east coast of the Gulf of Thailand except for better distribution of rainfall occurred over the Northeastern part in the latter period of the week. Isolated rainshowers distributed over the east coast of the Southern part but almost widespread rainshowers occurred in the west coast.

3. During the week, the daily heaviest rainfalls in various parts of Thailand were as follows:-

Northern Part	72.5 mm.	at Phichit	on July	10
Northeastern Part	89.2 "	at Udon Thani	" "	14
Central Part	59.9 "	at Aranyaprathet	" "	12
Gulf of Thailand, East Coast	140.0 "	at Khlong Yai	" "	9
Gulf of Thailand, West Coast	77.1 "	at Ban Nasan	" "	9
SouthernThailand, West Coast	82.9 "	at Takua Thung	" "	11

Meteorological Department
15 / 7 / 1968

ข่าวอากาศเพื่อการเกษตรประจำสัปดาห์

เมื่อวันที่ ๘ - ๑๔ กรกฎาคม มีลักษณะอากาศซึ่งพอสรุปได้ดังต่อไปนี้:-

๑. ในระหว่างสัปดาห์ร่องมรสุมยังคงพาดอยู่ทางตอนใต้ของประเทศจีน มรสุมตะวันตกเฉียงใต้ที่มีกำลังแรงในตอนต้นสัปดาห์ได้อ่อนกำลังลงในตอนกลางและปลายสัปดาห์

๒. ในระหว่างสัปดาห์ปรากฏว่ามีฝนเล็กน้อยถึงปานกลางกระจายเป็นแห่ง ๆในภาคเหนือ ส่วนในภาคตะวันออกเฉียงเหนือ ภาคกลาง ภาคตะวันออก และบริเวณฝั่งตะวันออกของอ่าวไทยฝนยังอยู่ในเกณฑ์น้อย โดยมีฝนเล็กน้อยเป็นแห่ง ๆ เว้นแต่ในตอนปลายสัปดาห์มีฝนแผ่กระจายดีขึ้นในภาคตะวันออกเฉียงเหนือ สำหรับในภาคใต้ในระหว่างสัปดาห์นี้ปรากฏว่ามีฝนเป็นแห่ง ๆในบริเวณฝั่งตะวันออก แต่ในบริเวณฝั่งตะวันตกมีฝนกระจายเกือบทั่วไป

ข้อควรทราบ

ปรากฏว่าร่องมรสุมแผ่เป็นบริเวณกว้างปกคลุมประเทศจีน ลักษณะเช่นนี้จะทำให้กลุ่มฝนส่วนใหญ่ยังคงตกในประเทศจีน สำหรับประเทศไทยยังคงมีฝนกระจายเป็นแห่ง ๆในระยะนี้ ซึ่งปริมาณน้ำฝนอาจไม่เพียงพอแก่การกสิกรรมในบางจังหวัด ฉะนั้นกสิกรควรเก็บกักและสงวนน้ำที่มีอยู่ไว้สำหรับหล่อเลี้ยงพืชพันธุ์ไม้ เพื่อป้องกันไม่ให้ชะงักการเจริญเติบโต.

กองอากาศเกษตร กรมอุตุนิยมวิทยา

๑๕ กรกฎาคม ๒๕๑๑

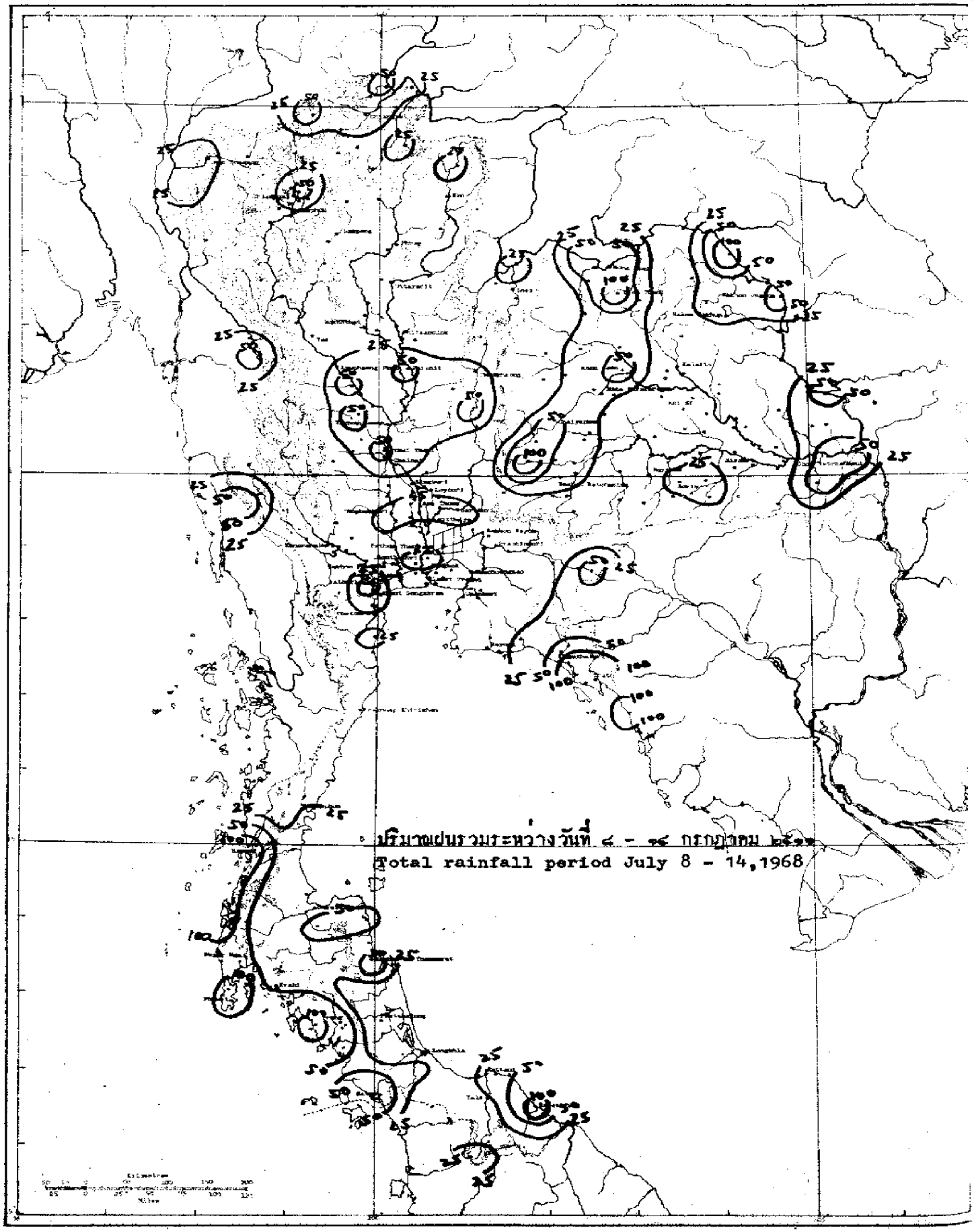
ปริมาณฝนรวมระหว่างวันที่ ๘ - ๑๔ กรกฎาคม ๒๕๑๑
Total rainfall period July 8 - 14,1968

สถานีฝน	Station	วันที่และจำนวนน้ำฝนเป็นมิลลิเมตร Date and amount of rainfall in m.m. กรกฎาคม July							ฝนรวม ม.ม. Total m.m.	ฝนรวมตั้งแต่ 1 ม.ค. Accumulative rainfall Since Jan.	
		8	9	10	11	12	13	14		ฝนจริง Actual	สูง(+)ต่ำกว่าปกติ Above(+) Below(-) Normal
ภาคเหนือ	Northern Part										
1.จ.เชียงราย	Chiangrai*	5.2	38.8	1.1	3.8		0.6	36.0	85.5	881.8	+211.[illegible]
2.อ.แม่สาย	Mae Sai	..	..	..	..	..	..	..	..		
3.อ.เชียงแสน	Chiangsaen		48.3				2.0		50.3		
4.อ.เชียงของ	Chiangkhong	9.1	20.7	6.4			4.4		40.6		
5.อ.แม่จัน	Mae Chan	36.4							36.4		
6.อ.แม่สรวย	Mae Sruai	12.4	11.0						23.4		
7.อ.เทิง	Thoeng			5.6					5.6		
8.อ.เชียงคำ	Chiangkham		26.1						26.1		
9.อ.พาน	Phan	12.5							12.5		
10.อ.เวียงป่าเป้า	Wing Pa Pao	8.6	8.2						16.8		
11.อ.พะเยา	Phayao					9.4			9.4		
12.จ.แม่ฮ่องสอน	Mae Hongson*	1.6	7.3	11.3	3.0		12.2	0.5	35.9	668.9	+236.[illegible]
13.อ.ปาย	Pai		8.0		15.0				23.0		
14.อ.ขุนยวม	Khun Yaum								0.0		
15.อ.แม่สะเรียง	Mae Sariang*	6.0	13.1	0.5	0.2	0.6	5.5	6.1	32.0	530.5	- 28.[illegible]
16.จ.เชียงใหม่	Chiangmai*	T	0.2		23.5				23.7	542.3	+ 76.[illegible]
17.อ.ฝาง	Fang		30.8	32.4					63.2		
18.อ.เชียงดาว	Chiangdao	19.2	20.5	15.8					55.5		
19.อ.แม่แตง	Mae Taeng	10.1			3.4	17.6			31.1		
20.อ.แม่ริม	Mae Rim								0.0		
21.อ.สันทราย	San Sai				2.9				2.9		
22.อ.ดอยสะเก็ด	Doi Saket								0.0		
23.อ.สันกำแพง	San Kamphaeng	..	..	..	..	..	..	..	..		
24.อ.ฮางดง	Hang Dong				7.3				7.3		
25.อ.สารภี	Saraphi								0.0		
26.อ.สันป่าตอง	San Pa Tong				11.3				11.3		
27.อ.จอมทอง	Chom Thong					8.4			8.4		
28.อ.ฮอด	Hot	2.3		T					2.3		
29.จ.ลำพูน	Lamphun				0.5				0.5	..	..
30.อ.ป่าซาง	Pasang	..	..	..	..	..	..	..	..		
31.จ.ลำปาง	Lampang*		3.2	T	1.0	7.4	5.8		17.4	566.4	+134.[illegible]
32.อ.งาว	Ngao	..	..	..	..	..	..	..	..		
33.อ.แจ้ห่ม	Chae Hom								0.0		
34.อ.เกาะคา	Ko Kha	2.5	1.2		9.4				13.1		
35.อ.สบปราบ	Sop Prap			0.5					0.5		
36.อ.เถิน	Thoen	..	..	..	..	..	..	..	..		
37.จ.แพร่	Phrae Airport*		6.2	0.2	1.4		T	0.1	7.9	532.2	+113.[illegible]
38.อ.สูงเม่น	Sung Men		5.5		14.4				19.9		
39.จ.น่าน	Nan*	T	0.3	T			T	15.2	15.5	721.3	+234.[illegible]

สถานีฝน	Station	วันที่และจำนวนน้ำฝนเป็นมิลลิเมตร Date and amount of rainfall in m.m. กรกฎาคม July							ฝนรวม มม. Total m.m.	ฝนรวมตั้งแต่ 1 ม.ค. Accumulative rain-fall Since Jan. 1	
		8	9	10	11	12	13	14		ฝนจริง Actual	สูง(+) ต่ำ(-) กว่าปกติ Above(+) Below(-) Normal
อ.ทุ่งช้าง	Thung Chang								0.0		
อ.ปัว	Pua		24.5						24.5		
อ.นาน้อย	Na Noi								0.0		
จ.อุตรดิตถ์	Uttaradit*		0.4				2.1	1.1	3.6	853.5	+212.4
อ.ลับแล	Lap Lae								0.0		
อ.น้ำปาด	Nam Pat		12.0						12.0		
จ.ตาก	Tak	..	..	..	..	..	..	..	..		
เขื่อนภูมิพล	Bhumibol Dam*	..	..	..	..	..	..	..	..		
อ.บ้านตาก	Ban Tak		1.0						1.0		
สนามบินตาก	Tak Airport*	T	0.4	T			0.3	16.1	16.8	529.8	+217.7
อ.แม่สอด	Mae Sot*	12.8	13.7	10.4	2.6	0.2		14.2	53.9	444.1	- 92.5
จ.สุโขทัย	Sukhothai								0.0	328.0	-195.9
อ.สวรรคโลก	Sawankhalok								0.0		
อ.กงไกรลาศ	Kongkrailat								0.0		
อ.ศรีสำโรง	Si Samrong								0.0		
จ.พิษณุโลก	Phitsanulok*		T		T				T	571.2	- 2.1
อ.พรหมพิราม	Phrom Phiram								0.0		
อ.วังทอง	Wang Thong								0.0		
อ.บางกระทุ่ม	Bang Kratum		1.4	8.0					9.4		
จ.กำแพงเพชร	Kamphaeng Phet								0.0	246.5	- 40.5
อ.คลองขลุง	Khlong Khlung								0.0		
อ.ขาณุวรลักษบุรี	Khanu Woralakburi			18.6	5.2	T	3.1		26.9		
จ.พิจิตร	Phichit	0.7		72.5					73.2	831.8	+313.2
อ.สะพานหิน	Taphanhin	9.2		33.8	0.4	1.1			44.5		
อ.บางมูลนาค	Bang Munnak				35.8				35.8		
จ.เพชรบูรณ์	Phetchabun*	T	3.6	1.4			5.2	33.6	43.8	540.0	+ 34.9
อ.หล่มเก่า	Lom Kao								0.0		
อ.หล่มสัก	Lom Sak		4.1						4.1		
อ.ชนแดน	Chon Daen	8.2		16.6					24.8		
อ.วิเชียรบุรี	Wichianburi		5.1						5.1		
ภาคตะวันออกเฉียงเหนือ	**Northeastern Part**										
จ.เลย	Loei*							0.1	0.1	631.4	+ 36.9
อ.เชียงคาน	Chiangkhan		32.0						32.0		
อ.ท่าลี่	Tha Li				19.2				19.2		
อ.ด่านซ้าย	Dan Sai	..	..	..	..	..	..	..	..		
อ.วังสะพุง	Wang Saphung								0.0		
จ.หนองคาย	Nong Khai*	8.3	12.0	6.8			31.2	14.5	72.8	795.6	+107.4
อ.บึงกาฬ	Bung Kan								0.0		
อ.โพนพิสัย	Phon Phisai		23.5				26.0		49.5		
อ.ท่าบ่อ	Tha Bo	27.7	3.8	3.9			16.7		52.1		

สถานีฝน	Station	วันที่และจำนวนน้ำฝนเป็นมิลลิเมตร Date and amount of rainfall in m.m. กรกฎาคม July							รวม Total m.m.	ฝนสะสมตั้งแต่ Accumulative -fall Since J	
		8	9	10	11	12	13	14		ฝนจริง Actual	สูง(+) ต่ำ(-) Above Below Norm
10. จ.อุดรธานี	Udon Thani*	1.1		20.2	34.7		16.8	89.2	162.0	831.8	+236.
11. อ.บ้านผือ	Ban Phu						45.7		45.7		
12. อ.เพ็ญ	Phen	..	..	..	..	..	..	..	..		
13. อ.หนองหาร	Nong Han		10.5						10.5		
14. อ.หนองบัวลำภู	Nong Bua Lamphu	..	..	..	..	..	..	..	..		
15. จ.สกลนคร	Sakon Nakhon*	T				8.9	31.5	3.2	43.6	587.3	-121.
16. อ.วานรนิวาส	Wanon Niwat								0.0		
17. อ.สว่างแดนดิน	Sawang Daen Din	..	..	..	..	..	..	..	..		
18. อ.พรรณานิคม	Phanna Nikhom		12.9			18.9			31.8		
19. จ.นครพนม	Nakhon Phanom*	2.3	17.3	T	0.4	39.8	27.6	0.1	87.5	1025.2	+ 70.
20. อ.บ้านแพง	Ban Phaeng	44.7	60.2		2.1	1.8			108.8		
21. อ.ท่าอุเทน	Tha Uten		30.0						30.0		
22. อ.นาแก	Na Kae	T		5.9					5.9		
23. อ.ธาตุพนม	That Phanom								0.0		
24. อ.มุกดาหาร	Mukdahan*			0.5	T	3.0	3.1		6.6	463.1	-151.
25. จ.ชัยภูมิ	Chaiyaphum*					4.3		58.0	62.3	814.2	+435.
26. อ.ภูเขียว	Phu Khieo				0.5	16.4	0.8		17.7		
27. อ.เกษตรสมบูรณ์	Kaset Sombun	..	..	..	..	..	..	..	..		
28. อ.คอนสวรรค์	Khon Sa[illegible]n	..	..	..	..	..	..	..	..		
29. อ.จตุรัส	Chatu[illegible]			T					T		
30. อ.บำเหน็จณรงค์	Bamn[illegible]rong	..	..	..	..	..	..	..	..		
31. จ.ขอนแก่น	Khon [illegible]	4.0	18.0		0.2	5.4	35.6	18.9	82.1	692.0	+146.
32. อ.น้ำพอง	Nam Phong	..	..	..	..	..	..	..	..		
33. อ.ภูเวียง	Phu Wiang	7.1	9.8	25.0	2.9				44.8		
34. อ.ชุมแพ	Chum Phae		12.5			1.8			14.3		
35. อ.มัญจาคีรี	Mancha Khiri	..	..	..	..	..	..	..	..		
36. ต.ชนบท	Chonnabot								0.0		
37. อ.บ้านไผ่	Ban Phai								0.0		
38. อ.พล	Phon				25.2	5.2			30.4		
39. จ.มหาสารคาม	Maha Sarakham		14.5						14.5	711.8	+166.
40. อ.โกสุมพิสัย	Kosum Phisai		T						T		
41. อ.บรบือ	Borabu								0.0		
42. อ.พยัคฆภูมิพิสัย	Phayakphum Phisai								0.0		
43. จ.กาฬสินธุ์	Kalasin		2.3						2.3	580.8	-137.
44. อ.สหัสขันธ์	Sahatkhan				23.7				23.7		
45. อ.ยางตลาด	Yang Talat					0.2			0.2		
46. อ.กันทรวิชัย	Kanthara Wichai								0.0		
47. อ.กมลาไสย	Kamalasai								0.0		
48. จ.ร้อยเอ็ด	Roi Et*					T	4.2	6.1	10.3	672.1	+ 61.
49. อ.โพนทอง	Phon Thong				T		0.3		0.3		

สถานีฝน	Station	วันที่และจำนวนน้ำฝนเป็นมิลลิเมตร Date and amount of rainfall in m.m. กรกฎาคม July							ฝนรวม ม.ม. Total m.m.	ฝนรวมตั้งแต่ 1 ม.ค. Accumulative rain-fall Since Jan. 1	
		8	9	10	11	12	13	14		ฝนจริง Actual	สูง(+)ต่ำ(-) กว่าปกติ Above(+) Below(-) Normal
1.อ.ธวัชบุรี	Thawatburi								0.0		
1.อ.อาจสามารถ	At Samat								0.0		
2.อ.เสลภูมิ	Selaphum								0.0		
3.อ.จตุรพักตรพิมาน	Chaturaphak Phiman								0.0		
4.อ.เกษตรวิสัย	Kaset Wisai					24.2			24.2		
5.อ.พนมไพร	Phanom Phrai								0.0		
6.อ.สุวรรณภูมิ	Suwannaphum				T				T		
7.จ.นครราชสีมา	Nakhon Ratchasima*				1.1	21.2	0.1	22.5	44.9	539.3	+ 87.7
8.อ.บัวใหญ่	Bua Yai								0.0		
9.อ.คง	Khong				27.5		6.8		34.3		
0.อ.ด่านขุนทด	Dan Khunthot								0.0		
1.อ.โนนไทย	Non Thai				38.4		72.0		110.4		
2.อ.โนนสูง	Non Sung								0.0		
3.อ.พิมาย	Phimai				10.5				10.5		
4.อ.ปากช่อง	Pak Chong								0.0		
5.อ.สีคิ้ว	Si Khiu								0.0		
6.อ.สูงเนิน	Sung Noen						32.8		32.8		
7.อ.จักราช	Chakkarat				28.8				28.8		
8.อ.ปักธงชัย	Pak Thong Chai				3.2	2.4			5.6		
9.อ.โชคชัย	Chok Chai								0.0		
0.อ.ครบุรี	Khonburi				2.4				2.4		
1.จ.บุรีรัมย์	Burirum								0.0	498.0	-104.7
2.อ.พุทไธสง	Phutthai Song								0.0		
3.อ.สตึก	Satuk								0.0		
4.อ.ลำปลายมาศ	Lam Plai Mat								0.0		
5.อ.นางรอง	Nang Rong					1.9			1.9		
6.อ.ประโคนชัย	Prakhon Chai						31.8		31.8		
7.จ.สุรินทร์	Surin*							41.3	41.3	512.6	+ 70.1
8.อ.ท่าตูม	Tha Tum				0.2				0.2		
9.อ.รัตนบุรี	Rattanaburi					23.0			23.0		
0.อ.ศรีขรภูมิ	Si Khoraphum						45.2		45.2		
1.อ.ปราสาท	Prasat	10.7							10.7		
2.อ.สังขะ	Sangkha								0.0		
3.จ.ศรีสะเกษ	Sisaket								0.0	356.9	-165.8
4.อ.ราษีไศล	Rasisalai				6.4				6.4		
5.อ.อุทุมพรพิสัย	Uthumphon Phisai						15.9		15.9		
6.อ.กันทรารมย์	Kanthararom			3.9					3.9		
7.อ.ขุขันธ์	Khukhan								0.0		
8.อ.กันทรลักษณ์	Kantharalak								0.0		
9.จ.อุบลราชธานี	Ubon Ratchathani*	T		0.6		1.3	9.0	12.3	23.2	564.6	-157.3

สถานีฝน	Station	วันที่และจำนวนน้ำฝนเป็นมิลลิเมตร Date and amount of rainfall in m.m. กรกฎาคม July							ฝนรวม ม.ม. Total m.m.	ฝนรวมตั้งแต่ 1 ม.ค. Accumulative rainfall Since Jan.	
		8	9	10	11	12	13	14		ฝนจริง Actual	สูง(+) ต่ำ(-) กว่าปกติ Above(+) Below(-) Normal
90. อ.ชานุมาน	Chanuman								0.0		
91. อ.เขมราฐ	Khemmarat			18.8			38.7		57.5		
92. อ.อำนาจเจริญ	Amnat Charoen	..	..	..	..	..	..	..	..		
93. อ.ยะโสธร	Yasothon						2.1		2.1		
94. อ.คำเขื่อนแก้ว	Kham Khuan Kaeo								0.0		
95. อ.ตระการพืชผล	Trakan Phut Phon			18.7			28.5		47.2		
96. อ.มหาชนะชัย	Maha Chana Chai					4.3	3.1		7.4		
97. อ.เขื่องใน	Khuang Nai								0.0		
98. อ.โขงเจียม	Khong Chiam	6.6		33.4		2.0			42.0		
99. อ.พิบูลมังสาหาร	Phibun Mangsahan						55.2		55.2		
100. อ.เดชอุดม	Det Udom	22.5					45.8		68.3		
ภาคกลาง	Central Part										
1. จ.นครสวรรค์	Nakhon Sawan*		T	8.4	2.4	0.8	T	16.7	28.3	422.0	- 62.1
2. อ.บรรพตพิสัย	Banphot Phisai			6.2	12.3		34.2		52.7		
3. อ.ลาดยาว	Lat Yao			7.9		15.6	48.5		72.0		
4. อ.ชุมแสง	Chumsaeng			12.5	T	T	T		12.5		
5. อ.พยุหคีรี	Phayuha Khiri				39.7				39.7		
6. จ.อุทัยธานี	Uthai Thani	..	..	..	..	..	..	..	..	..	..
7. อ.หนองฉาง	Nong Chang			22.5					22.5		
8. อ.ทับทัน	Thab Than			6.9	1.2	7.9			16.0		
9. อ.หนองขาหย่าง	Nong Kha Yang	..	..	..	..	..	..	..	..		
10. อ.บ้านไร่	Ban Rai	..	..	..	..	..	..	..	..		
11. จ.ชัยนาท	Chainat					44.0			44.0	480.0	- 9.7
12. อ.มโนรมย์	Manorom								0.0		
13. อ.วัดสิงห์	Wat Sing								0.0		
14. จ.สิงห์บุรี	Singburi	2.8					2.8		5.6	489.4	+ 72.0
15. อ.อินทรบุรี	Inburi	..	..	..	..	..	..	..	..		
16. อ.บางระจัน	Bangrachan	5.2				18.0			23.2		
17. อ.พรหมบุรี	Phromburi								0.0		
18. จ.ลพบุรี	Lopburi*	9.2				5.2	0.5	1.6	16.5	437.2	- 90.8
19. อ.บ้านหมี่	Ban Mi	19.4				3.0			22.4		
20. อ.ไชยบาดาล	Chai Badan								0.0		
21. อ.ท่าวุ้ง	Tha Wung								0.0		
22. จ.สุพรรณบุรี	Suphanburi*				7.2	6.4	16.4	6.4	36.4	405.2	- 44.1
23. อ.เดิมบางนางบวช	Doembang Nangbuat	13.5							13.5		
24. อ.สามชุก	Sam Chuk	..	..	..	..	..	..	..	..		
25. อ.ศรีประจันต์	Si Prachan	..	..	..	..	..	..	..	..		
26. อ.บางปลาม้า	Bang Pla Ma	..	..	..	..	..	..	..	..		
27. อ.สองพี่น้อง	Song Phi Nong				20.5		2.3		22.8		
28. จ.อ่างทอง	Ang Thong	27.3					3.6		30.9	572.9	+ 9.6

สถานีฝน	Station	วันที่และจำนวนน้ำฝนเป็นมิลลิเมตร Date and amount of rainfall in m.m. กรกฎาคม July							ฝนรวม มม. Total m.m.	ฝนรวมตั้งแต่ 1 ม.ค. Accumulative rain-fall Since Jan. 1	
		8	9	10	11	12	13	14		ฝนจริง Actual	สูง(+)ต่ำ(-) กว่าปกติ Above(+) Below(-) Normal
9.อ.โพธิ์ทอง	Pho Thong	7.2							7.2		
0.อ.ไชโย	Chaiyo								0.0		
1.อ.วิเศษไชยชาญ	Wiset Chaichan								0.0		
2.อ.ป่าโมก	Pa Mok								0.0		
3.จ.สระบุรี	Saraburi				5.8				5.8	663.7	+ 40.4
4.อ.บ้านหมอ	Ban Mo								0.0		
5.อ.แก่งคอย	Kaeng Khoi	2.3				12.1			14.4		
6.อ.หนองแค	Nong Khae				29.8	17.7			47.5		
7.จ.พระนครศรีอยุธยา	Ayutthaya		3.3		9.0				12.3	478.5	- 54.6
8.อ.ท่าเรือ	Tha Rua								0.0		
9.อ.ผักไห่	Phak Hai								0.0		
0.อ.บางบาล	Bang Ban		T		T				T		
1.อ.บางไทร	Bang Sai								0.0		
2.อ.เสนา	Sena	..	..	..	..	..	..	..	..		
3.อ.บางปะอิน	Bang Pa-in		8.9		4.8				13.7		
4.จ.นครนายก	Nakhon Nayok								0.0	462.4	-365.2
5.อ.บ้านนา	Ban Na								0.0		
6.อ.ปากพลี	Pak Phli								0.0		
7.จ.ปราจีนบุรี	Prachinburi*	0.8			0.1		T		0.9	566.0	-284.4
8.อ.บ้านสร้าง	Ban Sang								0.0		
9.อ.ศรีมหาโพธิ์	Si Maha Pho						1.3		1.3		
0.อ.กบินทร์บุรี	Kabinburi		1.6			T			1.6		
1.อ.สระแก้ว	Sa Kaeo								0.0		
2.อ.วัฒนานคร	Watthana Nakhon								0.0		
3.อ.อรัญประเทศ	Aranyaprathet*			1.5		59.9		19.6	81.0	806.4	+ 86.4
4.จ.ปทุมธานี	Pathum Thani					1.4	2.1		3.5	474.4	-136.3
5.อ.ธัญญบุรี	Thanyaburi								0.0		
6.จ.นนทบุรี	Nonthaburi	..	..	..	..	..	..	..	0.0	..	..
7.อ.บางบัวทอง	Bang Bua Thong				28.7				28.7		
8.จ.กาญจนบุรี	Kanchanaburi*						0.8		0.8	458.9	+ 29.2
9.อ.สังขละบุรี	Sang Khlaburi	..	..	..	..	..	..	..	..		
0.อ.ทองผาภูมิ	Thong Pha Phum	3.5	3.4	1.9	2.5	18.6	12.9	3.2	46.0		
1.อ.ไทรโยค	Sai Yok	..	..	..	..	..	..	..	..		
2.กิ่ง อ.ศรีสวัสดิ์	Si Sawat	..	..	..	..	..	..	..	..		
3.อ.บ่อพลอย	Bo Phloi	..	..	..	..	..	..	..	..		
4.อ.พนมทวน	Phanom Thuan								0.0		
5.อ.ท่าม่วง	Tha Muang								0.0		
6.จ.นครปฐม	Nakhon Pathom					T			T	412.7	-101.1
7.อ.นครชัยศรี	Nakhon Chai Si	..	..	..	..	..	..	..	..		
8.จ.ธนบุรี (บางกอกน้อย)	Thonburi								0.0	389.1	- 8.0

สถานีฝน	Station	วันที่และจำนวนน้ำฝนเป็นมิลลิเมตร Date and amount of rainfall in m.m. กรกฎาคม July							ฝนรวม มม. Total m.m.	ฝนรวมตั้งแต่ 1 ม. Accumulative rainfall Since Jan.	
		8	9	10	11	12	13	14		ฝนจริง Actual	สูง(+)ต่ำ(-) กว่าปกติ Above(+) Below(-) Normal
69. อ.บางขุนเทียน	Bang Khun Thian	..	..	..	..	..	..	..	..		
70. กรมอุตุนิยมวิทยา	Bangkok*								0.0	488.3	-129.6
71. สนามบินดอนเมือง	Don Muang*				4.5				4.5	432.4	-195.1
72. อ.บางเขน	Bang Khen				1.4				1.4		
73. อ.มีนบุรี	Minburi				0.6				0.6		
74. อ.ลาดกระบัง	Lat Krabang								0.0		
75. อุตุฯบางนา	Bang Na*								0.0		
76. จ.ฉะเชิงเทรา	Chachoengsao								0.0	587.7	+110.1
77. อ.บ้านโพธิ์	Ban Pho								0.0		
78. จ.ราชบุรี	Ratburi		1.4						1.4	506.0	+101.2
79. อ.บ้านโป่ง	Ban Pong								0.0		
80. อ.โพธาราม	Photharam								0.0		
81. อ.ดำเนินสดวก	Damnoen Saduak								0.0		
82. อ.ปากท่อ	Pak Tho				30.3		20.0		50.3		
83. จ.สมุทรสงคราม	Samut Songkhram								0.0	448.2	+ 60.8
84. อ.บางคนที	Bang Khonthi								0.0		
85. อ.อัมพวา	Amphawa								0.0		
86. จ.สมุทรสาคร	Samut Sakhon								0.0	568.8	+ 45.8
87. จ.สมุทรปราการ	Samut Prakan								0.0	649.2	+ 33.8
88. อ.พระประแดง	Phrapradaeng								0.0		
89. ป้อมพระจุลฯ	Pom Phrachun*	..	..	..	..	..	..	..	..		
90. บางปู	Bang Pu*								0.0		
91. อ.บางพลี	Bang Phli								0.0		
<u>อ่าวไทยฝั่งตะวันออก</u>	<u>Gulf of Thailand East Coast</u>										
1. จ.ชลบุรี	Chonburi*								0.0	519.3	- 86.6
2. อ.พานทอง	Phan Thong								0.0		
3. อ.พนัสนิคม	Phanat Nikhom								0.0		
4. อ.บ้านบึง	Ban Bung								0.0		
5. อ.สีชัง	Si Chang*			T	1.2			0.8	2.0		
6. อ.ศรีราชา	Si Racha					T			T		
7. อ.สัตหีบ	Sattahip*		0.6					0.2	0.8	1042.7	+ 538.8
8. จ.ระยอง	Rayong		2.4			0.7			3.1	784.1	+288.5
9. อ.บ้านค่าย	Ban Khai								0.0		
10. อ.บ้านเพ	Ban Phe*		2.5						2.5		
11. อ.แกลง	Klaeng			17.6		22.2	T		39.8		
12. จ.จันทบุรี	Chanthaburi*	16.9	36.0	0.8	1.5	25.1	45.6	14.2	140.1	1624.7	+275.4
13. อ.โป่งน้ำร้อน	Pong Namron			26.8					26.8		
14. อ.ท่าใหม่	Tha Mai	12.6	15.2			5.9	11.4		45.1		
15. อ.มะขาม	Makham			50.4					50.4		
16. อ.ขลุง	Khlung	14.8		32.5			56.8		104.1		

สถานีฝน	Station	วันที่และจำนวนน้ำฝนเป็นมิลลิเมตร Date and amount of rainfall in m.m. กรกฎาคม July							ฝนรวม m.m. Total m.m.	ฝนรวมตั้งแต่ 1 ม.ค. Accumulative rain-fall Since Jan. 1	
		8	9	10	11	12	13	14		ฝนจริง Actual	สูง(+)ต่ำ(-) กว่าปกติ Above(+) Below (-) Normal
7. จ.ตราด	Trat	12.9	11.4	11.7	25.3	42.2	8.7		112.2	1263.4	-377.5
8. อ.เขาสมิง	Khao Saming	35.1	40.0	5.7	17.0				97.6		
9. อ.แหลมงอบ	Laem Ngop	3.4	3.2	1.0					7.6		
10. อ.คลองใหญ่	Khlong Yai*	13.0	140.0	7.8	15.7	16.2	40.1	14.8	247.6	1219.6	-841.1
อ่าวไทยฝั่งตะวันตก	Gulf of Thailand West Coast										
1. จ.เพชรบุรี	Phetburi				2.4		10.7		13.1	414.5	+ 88.3
2. อ.บ้านแหลม	Ban Laem		24.6		2.3		1.0		27.9		
3. อ.ชะอำ	Cha Am								0.0		
4. จ.ประจวบคีรีขันธ์	Prachuap Khirikhan*	0.2	T				T	T	0.2	582.0	+125.8
5. อ.หัวหิน	Hua Hin*		0.3				5.1	21.7	27.1	378.7	+ 7.5
6. จ.ชุมพร	Chumphon*	8.6	1.4		2.5		3.3	10.2	26.0	684.7	-169.8
7. อ.ท่าแซะ	Tha Sae	0.5	1.2		3.7		6.6		12.0		
8. อ.สวี	Sawi								0.0		
9. อ.หลังสวน	Lang Suan								0.0		
10. จ.สุราษฎร์ธานี	Bandon*				10.5		12.3	20.3	43.1	430.9	-117.3
11. อ.ไชยา	Chaiya	..	..	..	..	..	..	..	..		
12. อ.พุนพิน	Phun Phin								0.0		
13. อ.บ้านนาสาร	Ban Nasan		77.1				7.8		84.9		
14. จ.นครศรีธรรมราช	Nakhon Si Thammarat*	25.6	26.7		1.7	0.1		0.1	54.2	488.6	-438.5
15. อ.สิชล	Sichon	2.6	38.6		25.8				67.0		
16. อ.ท่าศาลา	Tha Sala			30.1					30.1		
17. อ.ฉวาง	Chawang	..	..	..	..	..	..	..	..		
18. อ.ทุ่งสง	Thun Song					2.1	6.8		8.9		
19. อ.ร่อนพิบูลย์	Ron Phibun	..	..	..	..	..	..	..	..		
20. อ.ปากพนัง	Pak Phanang	..	..	..	..	..	..	..	..		
21. จ.พัทลุง	Phatthalung					1.8			1.8	275.7	-470.6
22. อ.เขาไชยสน	Khao Chai Son					6.2			6.2		
23. จ.สงขลา	Songkhla*				2.5	3.0	T	3.5	9.0	486.3	- 65.5
24. อ.รัตตภูมิ	Rattaphum								0.0		
25. อ.หาดใหญ่	Hat Yai					26.0			26.0		
26. อ.สะเดา	Sadao					2.2	8.3		10.5		
27. จ.ปัตตานี	Pattani*				14.0	T		34.2	48.2	399.9	+ 48.9
28. อ.หนองจิก	Nong Chik								0.0		
29. อ.ยะหริ่ง	Yaring								0.0		
30. อ.ปะนาเระ	Panare								0.0		
31. จ.ยะลา	Yala								0.0	..	..
32. อ.เบตง	Be Tong	T	14.7	12.3					27.0		
33. จ.นราธิวาส	Narathiwat*	19.7	42.8		36.9			5.4	104.8	664.6	-337.0
34. อ.ยี่งอ	Yi Ngo								0.0		
35. อ.ระแงะ	Ra Ngae				17.0		3.6		20.6		

สถานีฝน	Station	วันที่และจำนวนน้ำฝนเป็นมิลลิเมตร Date and amount of rainfall in m.m. กรกฎาคม July 8	9	10	11	12	13	14	ฝนรวม ม.ม. Total m.m.	ฝนรวมตั้งแต่ 1 ม.ค. Accumulative rainfall Since Jan. ฝนจริง Actual	สูง(+) ต่ำ(-) กว่าปกติ Above(+) Below(-) Normal
36.อ.ตากใบ	Tak Bai								0.0		
ภาคใต้ฝั่งตะวันตก	Southern Thailand West Coast										
1.จ.ระนอง	Ranong*	4.2	1.4	1.2	42.3	15.6	19.3	45.1	129.1	1585.8	-360.9
2.อ.กระบุรี	Kraburi			10.7					10.7		
3.จ.พังงา	Phang Nga		4.4		4.8	37.3	11.0		57.5	1428.8	+232.6
4.อ.ตะกั่วป่า	Takua Pa	3.6	5.1	1.6	27.7	67.8	53.6		159.4		
5.อ.ท้ายเหมือง	Thai Muang		8.1		57.7	7.1			72.9		
6.อ.ตะกั่วทุ่ง	Takua Thung	0.3	7.5		82.9				90.7		
7.จ.ภูเก็ต	Phuket*	T	41.8	2.0	74.7	8.6	27.4	3.2	157.7	1082.5	+ 68.4
8.สนามบินภูเก็ต	Phuket Airport*	5.1	25.0		67.0	1.8	9.8	19.1	127.8		
9.อ.ถลาง	Thalang	..	..	..	..	..	..	..	..		
10.จ.กระบี่	Krabi								0.0	..	..
11.อ.คลองท่อม	Khlong Thom	0.9			T	25.5	35.2		61.6		
12.จ.ตรัง	Trang						95.2		95.2		
13.สนามบินตรัง	Trang Airport*	T	2.3		2.8	17.8	45.5	10.1	78.5	927.3	-101.5
14.อ.สิเกา	Si Kao		15.6		13.6	55.8	32.3		117.3		
15.อ.ย่านตาขาว	Yan Ta Khao				27.2	69.1			96.3		
16.อ.ปะเหลียน	Pa Lian		9.6	5.4	36.4	29.3			80.7		
17.จ.สตูล	Satun			2.0	16.3		70.8		89.1		
18.อ.ละงู	La Ngu				50.2				50.2		

หมายเหตุ			Remark		
	ช่องว่าง	ไม่มีฝนตก		Blank	No rain
	*	สถานีตรวจอากาศ		*	Synoptic Station
	T	ฝนเล็กน้อยวัดไม่ได้		T	Trace
	..	ไม่มีรายงาน		..	No report

อุณหภูมิสูงสุดและต่ำสุดประจำวันที่ ๘ - ๑๔ กรกฎาคม ๒๕๑๑

Daily Max. and Min. Temperature July 8 - 14 , 1968

สถานี	Station	อุณหภูมิสูงสุดและต่ำสุดเป็นองศา ซ. Max. and Min. Temperature in degree C. 8	9	10	11	12	13	14	เฉลี่ยสูงสุด ต่ำสุด Average Max. Min.	เฉลี่ยในสัปดาห์ Weekly Mean	ค่าปกติประจำเดือน Monthly Normal
ภาคเหนือ	Northern Part										
1.จ.เชียงราย	Chiangrai	32.2 22.9	32.2 22.6	31.3 22.0	32.2 23.6	32.0 23.1	32.2 23.6	31.0 24.2	31.9 23.1	27.5	26.9
2.อ.ฝาง	Fang	..	..	..	..	..	..	..	..	..	..

สถานี	Station	อุณหภูมิสูงสุดและต่ำสุดเป็นองศา ซ. Max. and Min. Temperature in degree C. 8	9	10	11	12	13	14	เฉลี่ยสูงสุด ต่ำสุด Average Max. Min.	เฉลี่ยในสัปดาห์ Weekly Mean	ค่าปกติประจำเดือน Monthly Normal
.จ.แม่ฮ่องสอน	Mae Hongson	31.4 23.9	30.4 23.7	29.2 23.0	30.8 23.4	32.8 23.2	32.0 24.1	32.1 24.0	31.2 23.6	27.4	27.0
.จ.เชียงใหม่	Chiangmai	32.4 23.9	30.8 22.4	31.6 23.7	33.2 24.1	33.0 22.3	32.6 23.9	31.6 24.4	32.2 23.5	27.9	27.4
.จ.น่าน	Nan	31.5 24.0	31.4 24.1	30.7 24.1	34.1 24.1	34.3 23.7	33.4 24.9	33.2 24.6	32.7 24.2	28.5	27.9
.จ.ลำปาง	Lampang	31.6 24.1	32.7 23.8	32.4 24.0	34.1 23.4	33.5 24.0	34.2 24.4	33.5 24.5	33.1 24.0	28.6	27.9
.อ.แม่สะเรียง	Mae Sariang	28.4 23.0	28.1 23.1	28.3 22.9	30.6 23.3	31.9 22.6	30.1 23.5	29.6 23.4	29.6 23.1	26.4	26.9
.จ.แพร่	Phrae	31.4 23.9	29.8 24.4	31.0 24.4	32.9 24.4	33.5 23.9	33.1 25.2	32.3 24.6	32.0 24.4	28.2	27.6
.จ.อุตรดิตถ์	Uttaradit	32.1 23.2	33.1 24.0	31.5 24.0	34.0 23.8	33.8 23.6	34.5 24.4	33.6 24.0	33.2 23.9	28.6	28.5
.เขื่อนภูมิพล	Bhumibol Dam	..	..	..	..	..	..	..	..	..	..
.จ.ตาก	Tak	32.1 25.4	31.9 25.6	31.2 24.5	33.8 23.9	34.7 24.8	34.5 26.3	35.2 25.1	33.3 25.1	29.2	28.3
.จ.พิษณุโลก	Phitsanulok	33.0 24.4	33.6 25.7	34.2 25.8	34.4 24.3	34.9 25.2	33.2 25.8	33.0 25.3	33.8 25.2	29.5	28.5
.อ.แม่สอด	Mae Sot	30.2 22.6	27.8 22.8	27.8 22.5	30.5 23.0	30.2 22.9	31.4 23.9	31.8 23.3	30.0 23.0	26.5	26.3
.จ.เพชรบูรณ์	Phetchabun	33.2 23.5	32.8 24.5	32.5 24.4	33.0 22.8	34.1 23.5	33.2 25.5	32.9 ..	33.1 24.0	28.6	27.5
<u>ภาคตะวันออกเฉียงเหนือ</u>	<u>Northeastern Part</u>										
.จ.หนองคาย	Nong Khai	33.3 24.8	33.5 23.7	30.8 23.8	34.6 24.5	33.8 25.5	33.0 25.7	33.0 24.5	33.1 24.6	28.9	..
.จ.เลย	Loei	34.0 24.1	32.8 24.9	34.6 23.8	35.0 23.4	34.0 23.6	32.5 24.3	33.5 24.1	33.8 24.0	28.9	27.5
.จ.อุดรธานี	Udon Thani	34.5 26.0	32.0 24.9	32.6 24.5	34.0 25.1	32.6 25.4	32.5 25.6	29.2 24.8	32.5 25.2	28.9	28.4
.จ.นครพนม	Nakhon Phanom	32.5 23.6	31.1 24.0	32.1 23.6	33.1 24.9	33.1 26.4	31.5 25.2	29.8 22.7	31.9 24.3	28.1	27.5
.จ.สกลนคร	Sakon Nakhon	34.0 25.3	32.5 25.3	32.2 24.5	34.3 25.5	34.6 26.6	32.5 26.0	31.0 22.8	33.0 25.1	29.1	28.0
.อ.มุกดาหาร	Mukdahan	33.0 25.7	32.9 24.6	33.4 25.7	33.2 25.2	33.5 25.7	33.0 25.5	34.6 24.0	33.4 25.2	29.3	28.0
.จ.ขอนแก่น	Khon Kaen	34.4 25.0	32.8 25.5	33.2 24.9	35.5 24.6	34.6 25.5	32.8 25.4	32.6 24.7	33.7 25.1	29.4	28.3
.จ.ร้อยเอ็ด	Roi Et	33.8 25.5	33.0 26.0	33.3 25.7	34.9 26.2	34.4 26.2	33.0 25.8	32.2 24.6	33.5 25.7	29.6	28.3
.จ.ชัยภูมิ	Chaiyaphum	33.5 24.5	32.6 24.6	33.0 24.6	35.4 24.6	35.0 24.8	33.0 25.5	32.7 25.3	33.6 24.8	29.2	28.6
.จ.อุบลราชธานี	Ubon Ratchathani	33.5 25.7	33.3 26.3	34.1 24.9	34.6 25.4	31.0 26.1	34.2 25.7	33.2 23.4	33.4 25.4	29.4	27.9
.จ.สุรินทร์	Surin	33.5 24.5	32.5 24.6	34.6 24.5	34.2 24.0	34.5 25.3	33.2 25.3	33.5 24.5	33.7 24.7	29.2	28.2
.จ.นครราชสีมา	Nakhon Ratchasima	35.3 24.0	34.6 23.5	34.7 23.8	37.3 23.1	35.7 24.3	34.8 25.0	34.8 24.5	35.3 24.0	29.7	28.2
<u>ภาคกลาง</u>	<u>Central Part</u>										
.จ.นครสวรรค์	Nakhon Sawan	35.3 25.0	35.1 24.5	36.0 25.4	35.9 24.8	35.4 24.4	34.4 24.7	34.4 24.6	35.2 24.8	30.0	29.0
.จ.ลพบุรี	Lopburi	33.0 24.5	33.0 24.0	32.5 24.9	34.8 24.8	34.0 25.3	33.5 26.0	33.8 26.0	33.5 25.1	29.3	28.3
.จ.สุพรรณบุรี	Suphanburi	33.4 24.9	34.1 25.5	33.5 25.7	35.8 25.1	35.0 25.1	34.5 25.8	34.0 25.0	34.3 25.3	29.8	28.9

สถานี	Station	อุณหภูมิสูงสุดและต่ำสุดเป็นองศา ซ. Max. and Min. Temperature in degree C. 8	9	10	11	12	13	14	เฉลี่ยสูงสุดต่ำสุด Average Max. Min.	เฉลี่ยในสัปดาห์ Weekly Mean	ค่าปกติประจำเดือน Monthly Normal
4. จ.ปราจีนบุรี	Prachinburi	33.2 23.5	31.8 24.7	32.8 24.7	36.4 25.5	34.2 25.9	34.6 25.9	34.7 25.8	34.0 25.1	29.6	28.1
5. จ.กาญจนบุรี	Kanchanaburi	33.8 24.5	32.4 24.5	33.8 24.6	36.6 24.9	35.7 24.7	34.8 23.3	32.8 24.7	34.3 24.5	29.4	28.4
6. สนามบินดอนเมือง	Don Muang	33.0 25.0	32.6 25.4	32.9 25.2	35.2 25.7	34.4 25.4	33.9 26.8	33.7 26.0	33.7 25.6	29.7	28.8
7. กรมอุตุนิยมวิทยา	Bangkok	33.5 25.1	32.2 25.1	33.3 26.2	34.8 26.3	35.1 26.5	33.5 27.0	33.0 26.0	33.6 26.0	29.8	28.5
8. อ.อรัญประเทศ	Aranyaprathet	32.7 24.0	31.6 23.9	33.5 24.2	34.5 23.9	34.6 25.2	33.1 24.2	34.0 24.1	33.4 24.2	28.8	27.9
9. อุตุฯบางนา	Bang Na	32.4 24.4	32.0 25.3	33.4 26.2	34.2 25.6	34.2 25.6	32.8 26.4	32.8 25.6	33.1 25.6	29.4	..
<u>อ่าวไทยฝั่งตะวันออก</u>	<u>Gulf of Thailand East Coast</u>										
1. ป้อมพระจุลฯ	Pom Phrachun	..	..	..	..	..	..	..	..	..	..
2. จ.ชลบุรี	Chonburi	31.0 23.3	31.2 25.5	33.2 25.5	34.6 25.4	33.7 26.3	32.6 26.4	32.0 26.0	32.6 25.5	29.1	28.4
3. อ.สีชัง	Si Chang	31.9 23.4	30.7 26.7	33.2 26.1	32.6 25.6	32.0 26.6	32.3 27.7	32.1 26.8	32.1 26.1	29.1	28.3
4. อ.สัตหีบ	Sattahip	32.2 22.6	31.0 26.9	33.0 25.0	32.7 26.2	33.7 27.1	32.8 27.7	32.7 27.0	32.6 26.1	29.4	29.3
5. จ.ระยอง	Rayong	..	..	..	..	..	..	..	..	..	..
6. อ.บ้านเพ	Ban Phe	..	..	..	..	..	..	..	..	..	..
7. จ.จันทบุรี	Chanthaburi	31.1 24.0	29.9 25.7	31.1 23.9	31.6 23.5	31.5 24.5	28.7 23.6	30.7 24.3	30.7 24.2	27.5	27.4
8. อ.แหลมงอบ	Laem Ngop	..	..	..	..	..	..	..	..	..	..
9. อ.คลองใหญ่	Khlong Yai	30.8 22.8	23.8 24.9	30.0 23.5	31.1 23.2	31.3 23.6	28.4 23.9	31.5 23.9	29.6 23.7	26.7	26.9
<u>อ่าวไทยฝั่งตะวันตก</u>	<u>Gulf of Thailand West Coast</u>										
1. อ.หัวหิน	Hua Hin	34.8 24.8	33.6 25.1	33.5 24.2	32.8 24.9	33.2 24.4	35.5 25.9	32.1 25.3	33.6 24.9	29.3	28.4
2. จ.ประจวบคีรีขันธ์	Prachuap Khirikhan	30.8 24.5	32.0 25.5	35.4 25.1	34.0 24.8	36.7 24.0	34.0 25.5	32.8 24.5	33.7 24.8	29.3	28.0
3. จ.ชุมพร	Chumphon	31.6 23.7	31.5 23.0	32.6 23.4	32.4 24.3	32.7 23.2	31.7 23.9	30.2 23.8	31.8 23.6	27.7	27.3
4. จ.สุราษฎร์ธานี	Bandon	33.2 22.9	34.4 23.6	33.7 24.2	34.6 23.4	33.2 23.6	30.0 23.8	39.4 22.8	34.1 23.5	28.8	27.8
5. จ.นครศรีธรรมราช	Nakhon Si Thammarat	33.9 24.3	34.0 21.6	33.6 23.6	34.3 23.7	33.9 25.0	32.7 24.1	33.2 23.0	33.7 23.3	28.5	28.0
6. จ.สงขลา	Songkhla	33.8 25.3	33.3 24.7	31.7 24.6	34.3 24.2	33.3 24.4	31.6 23.5	32.5 24.4	32.9 24.4	28.7	28.4
7. จ.ปัตตานี	Pattani	33.9 23.9	33.5 24.9	31.1 23.2	34.9 23.9	32.7 23.7	32.5 24.0	31.7 23.2	32.9 23.8	28.4	..
8. จ.นราธิวาส	Narathiwat	32.5 24.1	30.6 23.0	31.5 22.8	32.3 23.5	33.6 22.6	33.0 24.5	32.5 24.8	32.3 23.6	28.0	27.3
<u>ภาคใต้ฝั่งตะวันตก</u>	<u>Southern Thailand West Coast</u>										
1. จ.ระนอง	Ranong	31.7 24.0	30.9 23.8	31.3 24.9	31.5 24.3	30.9 22.9	27.1 23.3	30.9 23.3	30.6 23.8	27.2	26.5
2. จ.ภูเก็ต	Phuket Airport	31.1 25.0	29.7 25.1	30.8 23.7	30.7 26.8	28.6 23.4	29.9 23.4	30.6 25.4	30.2 24.7	27.5	27.4
3. จ.ตรัง	Trang	32.6 24.3	30.3 25.1	32.0 23.1	32.4 23.6	33.0 23.2	30.7 23.4	31.8 22.4	31.8 23.6	27.7	27.2

แก้ไขเพิ่มเติมรายงานอากาศประจำสัปดาห์ฉบับที่ ๒๗/๒๕๑๑ เนื่องจากได้รับรายงานภายหลัง

Correction in weekly weather report No. 27/1968 for late report rainfall data

สถานีฝน	Station	วันที่และจำนวนน้ำฝนเป็นมิลลิเมตร Date and amount of rainfall in m.m. กรกฎาคม July							ฝนรวม ม.ม. Total m.m.	ฝนรวมตั้งแต่ 1 ม.ค. Accumulative rain-fall Since Jan. 1	
		1	2	3	4	5	6	7		ฝนจริง Actual	สูง(+)ต่ำ(-)กว่าปกติ Above(+) Below(-) Normal
ภาคเหนือ	Northern Part										
อ.เชียงของ	Chiangkhong						33.0		79.2		
อ.เทิง	Thoeng							10.6	160.8		
อ.เชียงคำ	Chiangkham						29.6		56.5		
อ.พาน	Phan						11.2		28.7		
อ.เวียงป่าเป้า	Wing Pa Pao						8.5		15.2		
อ.ขุนยวม	Khun Yuam							21.2	51.4		
อ.แม่แตง	Mae Taeng					0.9	7.3		30.8		
อ.นานอย	Na Noi						11.8		32.0		
อ.ลับแล	Lap Lae					21.4			49.7		
อ.บางกระทุ่ม	Bang Kratum							4.4	35.3		
อ.คลองขลุง	Khlong Khlung							25.4	40.7		
อ.ขาณุวรลักษบุรี	Khanu Woralakburi							8.6	35.8		
จ.พิจิตร	Phichit							12.7	48.2	758.6	+269.5
อ.ตะพานหิน	Taphanhin							21.6	26.5		
อ.ชนแดน	Chon daen							30.8	107.7		
ภาคตะวันออกเฉียงเหนือ	Northeastern Part										
อ.ท่าอุเทน	Tha Uten							11.0	174.8		
อ.นาแก	Na Kae							13.5	72.4		
อ.ภูเวียง	Phu Wiang							0.6	13.2		
อ.โกสุมพิสัย	Kosum Phisai							0.5	30.6		
อ.ยางตลาด	Yang Talat							2.9	17.7		
อ.กันทรวิชัย	Kanthara Wichai							18.2	34.2		
อ.กมลาสัย	Kamasai							2.7	52.7		
อ.นางรอง	Nang Rong							10.0	28.7		
อ.ปราสาท	Prasat							15.1	43.7		
ภาคกลาง	Centarl Part										
อ.ชัยนาท	Chainat						0.2		62.8	436.0	- 4.0
อ.บ้านหมี่	Ban Mi						0.7		17.7		
อ.ท่าวุ้ง	Tha Wung							12.4	18.2		
จ.อ่างทอง	Ang Thong							4.9	9.8	542.0	- 19.3
อ.โพธิ์ทอง	Pho Thong							10.2	40.5		
จ.สระบุรี	Saraburi							25.0	53.7	657.9	+ 93.9
อ.บ้านหมอ	Ban Mo							11.2	81.8		
อ.แก่งคอย	Kaeng Khoi							9.4	99.8		
อ.หนองแค	Nong Khae							47.8	86.7		
อ.บางซาย	Bang Sai				17.3				17.3		
อ.ปากพลี	Pak Phli					8.5		10.6	88.2		

สถานีฝน	Station	วันที่และจำนวนน้ำฝนเป็นมิลลิเมตร Date and amount of rainfall in m.m. กรกฎาคม July 1	2	3	4	5	6	7	ฝนรวม ม.ม. Total m.m.	ฝนรวมตั้งแต่ 1 Accumulative -fall Since Ja ฝนจริง Actual	สูง(+)/ต่ำ(-) กว่า Above Below Norm
49.อ.ศรีมหาโพธิ์	Si Maha Pho							9.4	44.7		
54.จ.ปทุมธานี	Pathum Thani					4.7	T	23.1	42.3	470.9	- 75.
55.จ.ธัญบุรี	Thanyaburi							12.7	25.8		
64.อ.พนมทวน	Phanom Thuan							10.3	20.6		
66.จ.นครปฐม	Nakhon Pathom							5.2	30.8	412.7	- 66.
68.จ.ธนบุรี	Thonburi		2.8	1.4		12.0		1.9	18.1	389.1	+ 0.
76.จ.ฉะเชิงเทรา	Chachoengsao							3.7	39.0	587.7	+124.
78.จ.ราชบุรี	Ratburi							20.4	35.0	504.6	+146.
79.อ.บานโป่ง	Ban Pong							33.0	51.2		
80.อ.โพธาราม	Photharam							14.2	43.8		
81.อ.ดำเนินสดวก	Damnoen Saduak							30.3	49.6		
82.อ.ปากท่อ	Pak Tho							16.5	19.3		
83.จ.สมุทรสงคราม	Samut Songkhram							18.4	26.3	448.2	+ 74.
84.อ.บางคนที	Bang Khonthi					27.1		28.6	55.7		
85.อ.อัมพวา	Amphawa							31.3	58.5		
86.จ.สมุทรสาคร	Samut Sakhon							14.7	25.1	568.8	+ 64.
87.จ.สมุทรปราการ	Samut Prakan							3.5	3.5	649.2	+ 75.
อ่าวไทยฝั่งตะวันออก	Gulf of Thailand East Coast										
4.อ.บานบึง	Ban Bung							5.9	12.3		
6.อ.ศรีราชา	Si Racha							3.9	8.3		
8.จ.ระยอง	Rayong							0.3	17.2	781.0	+306.
13.อ.โปรงน้ำรอน	Pong Namron							57.4	107.7		
14.อ.ท่าใหม่	Tha Mai							6.3	144.0		
16.อ.ขลุง	Khlung							23.9	191.6		
17.จ.ตราด	Trat							2.4	100.9	1151.2	+358.
18.อ.เขาสมิง	Khao Saming						20.0	7.4	159.7		
อ่าวไทยฝั่งตะวันตก	Gulf of Thailand West Coast										
1.จ.เพชรบุรี	Phetburi							3.5	17.8	401.4	+104.
2.อ.บานแหลม	Ban Laem							10.3	17.3		
3.อ.ชะอำ	Cha Am							3.7	11.0		
8.อ.สวี	Sawi							6.7	13.0		
24.อ.รัตภูมิ	Rattaphum					52.7	46.4		102.6		
26.อ.สะเดา	Sadao					3.9	0.9		33.2		
31.จ.ยะลา	Yala							20.8	29.4		
32.อ.เบตง	Be Tong					29.4	17.8		57.7		
34.อ.ยี่งอ	Yi Ngo							9.1	33.1		
ภาคใต้ฝั่งตะวันตก	Southern Thailand West Coast										
5.อ.ทายเหมือง	Thai Muang						0.8		153.6		
14.อ.สิเกา	Si Kao							23.7	91.1		
16.อ.ปะเหลียน	Pa Lian							2.4	50.7		
17.จ.สตูล	Satun							35.0	45.8	693.0	-209.

กรมอุตุนิยมวิทยา สำนักนายกรัฐมนตรี

รายงานอากาศประจำสัปดาห์ ระหว่างวันที่ ๑๕ ถึง ๒๑ กรกฎาคม ๒๕๑๑

และ

การคาดหมายลักษณะอากาศ ระหว่างวันที่ ๒๒ ถึง ๒๘ กรกฎาคม ๒๕๑๑

ฉบับที่ ๒๙/๒๕๑๑

พลเรือโท สนิธ เวสารัชชนันท์

อธิบดีกรมอุตุนิยมวิทยา

METEOROLOGICAL DEPARTMENT
OFFICE OF THE PRIME MINISTER
BANGKOK THAILAND

WEEKLY WEATHER REPORT

DURING THE PERIOD JULY 15 — 21, 1968

AND

WEATHER OUTLOOK

DURING JULY 22 — 28, 1968

No. 29/1968

ATMOSPHERIC SCIENCES LIBRARY
JUL 27 1968
E. S. S. A.
U. S. Dept. of Commerce

Sanit Vesa — rajanunda

Vice Admiral, Director General

การคาดหมายลักษณะอากาศใน ๗ วันข้างหน้า
ตั้งแต่วันที่ ๒๒ – ๒๘ กรกฎาคม ๒๕๑๑

ลักษณะทั่วไป

เริ่มมีพายุดีเปรสชั่นก่อตัวขึ้นในทะเลจีนใต้ ทั้งนี้จะทำให้ร่องมรสุมเลื่อนจากประเทศจีนลงมาทางใต้ใกล้ภาคเหนือของประเทศไทย ซึ่งจะทำให้ภาคเหนือและภาคตะวันออกเฉียงเหนือมีฝนหนาแน่นขึ้นในสัปดาห์นี้ ส่วนภาคอื่น ๆ ฝนยังตกกระจายเป็นหย่อม ๆ

ภาคเหนือ ภาคตะวันออกเฉียงเหนือ	ต้นสัปดาห์จะมีฝนเกือบทั่วไป ส่วนในครึ่งหลังสัปดาห์จะมีฝนกระจายเป็นแห่ง ๆ
ภาคกลาง ภาคตะวันออก อ่าวไทย ฝั่งตะวันออก	ต้นสัปดาห์จะมีฝนกระจาย ส่วนในครึ่งหลังสัปดาห์จะมีฝนน้อยลง
อ่าวไทย ฝั่งตะวันตก	ตลอดสัปดาห์จะมีฝนกระจายเป็นแห่ง ๆ
ภาคใต้ ฝั่งตะวันตก	เกือบตลอดสัปดาห์จะมีฝนทั่วไป
พระนคร และ ธนบุรี	ต้นสัปดาห์จะมีฝนกระจายเป็นแห่ง ๆ และจะลดน้อยลงในครึ่งหลังของสัปดาห์

กรมอุตุนิยมวิทยา

๒๒ ก.ค.๑๑

Weather Outlook for the next seven days
From July 22 - 28,1968

General Situaion

Tropical depression begins to develope in the South China Sea. This condition causes the monsoon-trough to move southward, approaching northern-Thailand. Thus, copious rainfalls are expected in the Northern and Northeastern parts, scattered falls in the rest parts during this week.

Northern Part: Northeastern Part:	Almost widespread rain in the first half of the week while scattered rain in the second half.
Central Part: Eastern Part: Gulf of Thailand, East Coast:	Scattered rain in the first half of the week while less rain in the second half.
Gulf of Thailand, West Coast:	Scattered showers throughout the week.
Southern Thailand, West Coast:	Widespread rain almost throughout the week.
Phra Nakhon & Thonburi:	Scattered rain in the first half of the week while less rain in the second half.

Meteorological Department
22 / 7 / 1968

สรุปลักษณะอากาศทั่วไปในรอบสัปดาห์
ตั้งแต่วันที่ ๑๕ – ๒๑ กรกฎาคม ๒๕๑๑

ในระหว่างตอนต้นและกลางสัปดาห์มรสุมตะวันตกเฉียงใต้ที่ปกคลุมประเทศไทยมีกำลังปานกลาง และร่องความกดอากาศต่ำได้ปรากฏพาดผ่านตอนบนของประเทศไทย ลักษณะเช่นนี้ทำให้มีฝนตกแผ่กระจายดีขึ้นในทุกภาคของประเทศไทยโดยเฉพาะในภาคเหนือและภาคตะวันออกเฉียงเหนือ ในตอนปลายสัปดาห์ปรากฏว่ามรสุมตะวันตกเฉียงใต้ที่ปกคลุมประเทศไทยมีกำลังอ่อนและระบบร่องความกดอากาศต่ำได้สลายไป ฉะนั้น ในช่วงนี้จึงปรากฏว่าปริมาณและการตกแผ่กระจายของฝนได้ลดน้อยลงโดยทั่วไป

๒. ในระหว่างสัปดาห์ ปริมาณฝนสูงสุดประจำวันที่ตรวจวัดได้ในภาคต่าง ๆ ของประเทศไทยปรากฏดังนี้.–

ภาคเหนือ	๔๘.๓ มม.ที่	อ.แม่จัน จ.เชียงราย	เมื่อวันที่	๑๗	ก.ค.
ภาคตะวันออกเฉียงเหนือ	๗๒.๔ " ที่	อ.โนนไทย จ.นครราชสีมา	"	๑๘	"
ภาคกลาง	๖๔.๓ " ที่	อ.บ้านนา จ.นครนายก	"	๑๕	"
อ่าวไทย ฝั่งตะวันออก	๑๒๐.๔ " ที่	อ.ขลุง จ.จันทบุรี	"	๑๕	"
อ่าวไทย ฝั่งตะวันตก	๕๑.๔ " ที่	อ.บ้านนาสาร จ.สุราษฎร์ธานี	"	๑๖	"
ภาคใต้ ฝั่งตะวันตก	๕๗.๖ " ที่	อ.ตะกั่วป่า จ.พังงา	"	๑๘	"

กรมอุตุนิยมวิทยา

๒๒ ก.ค.๑๑

General Situation

Period July 15 - 21, 1968

1. During the first and middle periods of the week, the southwest monsoon over Thailand was moderate and the trough of low pressure appeared to extend across the Upper Thailand. This condition caused better distribution of rainfall in all parts of the country particularly in the northern and northeastern parts. In the latter period of the week, the southwest monsoon was weakened and the trough was diminished which the deduction of the amount and distribution of rainfall appeared in general.

2. During the week, the daily heaviest rainfalls in various parts of Thailand were as follows:-

Northern Part	48.3 mm.	at Mae Chan	on July		17
Northeastern Part	72.4 "	at Non Thai	"	"	18
Central Part	64.3 "	at Banna	"	"	15
Gulf of Thailand, East Coast	120.4 "	at Khlung	"	"	15
Gulf of Thailand, West Coast	51.4 "	at Ban Nasan	"	"	16
SouthernThailand, West Coast	57.6 "	at Takua Pa	"	"	18

Meteorological Department
22 / 7 / 1968

ข่าวอากาศเพื่อการเกษตรประจำสัปดาห์

เมื่อวันที่ ๑๕ - ๒๑ กรกฎาคม มีลักษณะอากาศซึ่งพอสรุปได้ดังต่อไปนี้:-

ในระหว่างตอนต้นและกลางสัปดาห์มรสุมตะวันตกเฉียงใต้ที่ปกคลุมประเทศไทยมีกำลังปานกลาง และร่องความกดอากาศต่ำได้ปรากฏพาดผ่านตอนบนของประเทศไทย ลักษณะเช่นนี้ทำให้มีฝนตกแผ่กระจายดีขึ้นในทุกภาคของประเทศ โดยเฉพาะในภาคเหนือและภาคตะวันออกเฉียงเหนือ ในตอนปลายสัปดาห์ปรากฏว่ามรสุมตะวันตกเฉียงใต้ที่ปกคลุมประเทศไทยมีกำลังอ่อนลงและระบบร่องความกดอากาศต่ำได้สลายไป ฉะนั้นในช่วงนี้จึงปรากฏว่าปริมาณและการตกแผ่กระจายของฝนได้ลดน้อยลงโดยทั่วไป.

ข้อควรทราบ

เนื่องจากสัปดาห์นี้คาดว่าภาคเหนือ ภาคตะวันออกเฉียงเหนือมีฝนหนาแน่นขึ้น แต่ภาคกลาง ภาคตะวันออกและอ่าวไทยฝั่งตะวันออกยังคงมีฝนกระจายเป็นแห่ง ๆ เกือบตลอดสัปดาห์ ลักษณะอากาศซึ่งท้องฟ้ามีเมฆคลุ้มย่อมเหมาะแก่การขยายพันธุ์ของหนอนกระทู้ กับยังอาจช่วยให้หนอนกระทู้และตั๊กแตนออกทำลายพืชผลมากขึ้นด้วย ฉะนั้นกสิกรจึงควรหาทางกำจัดศัตรูพืชดังกล่าว.

กองอากาศเกษตร กรมอุตุนิยมวิทยา

๒๒ กรกฎาคม ๒๕๑๑

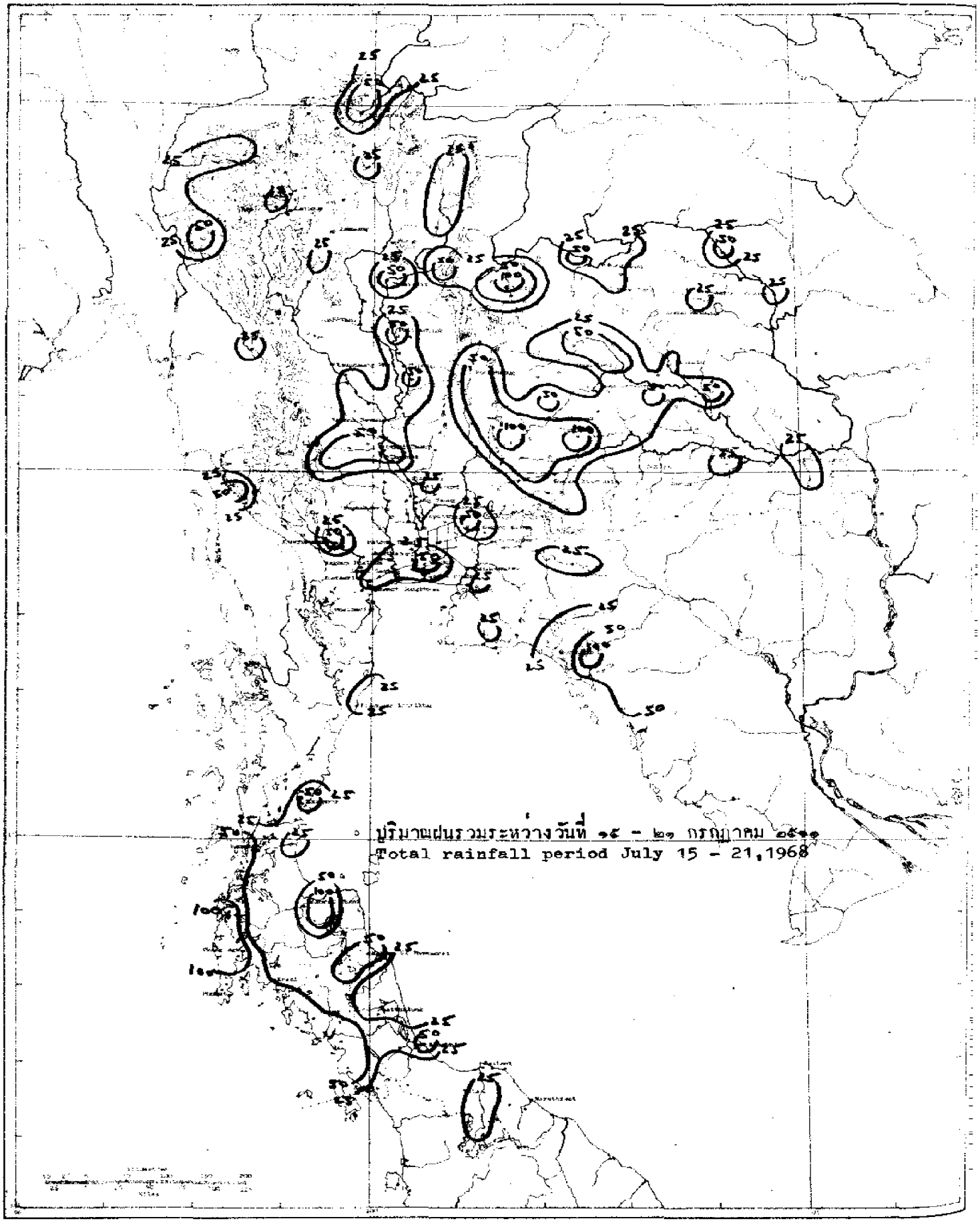
ปริมาณฝนรวมระหว่างวันที่ ๑๕ - ๒๑ กรกฎาคม ๒๕๑๑
Total rainfall period July 15 - 21,1968

สถานีฝน	Station	วันที่และจำนวนน้ำฝนเป็นมิลลิเมตร Date and amount of rainfall in m.m. กรกฎาคม July							ฝนรวม ม.ม. Total m.m.	ฝนรวมตั้งแต่ 1 ม.ค. Accumulative rain-fall Since Jan.	
		15	16	17	18	19	20	21		ฝนจริง Actual	สูง(+)ต่ำ(-)กว่าปกติ Above(+) Below(-) Normal
ภาคเหนือ	Northern Part										
1.จ.เชียงราย	Chiangrai*	13.6	2.1	1.0	7.4	35.5	13.2	3.0	75.8	957.6	+ 221.0
2.อ.แม่สาย	Mae Sai	30.6							30.6		
3.อ.เชียงแสน	Chiangsaen	9.0	13.5	11.6					34.1		
4.อ.เชียงของ	Chiangkhong	19.5	3.0	5.5					28.0		
5.อ.แม่จัน	Mae Chan	39.8		48.3					88.1		
6.อ.แม่สรวย	Mae Sruai	4.5	1.7	12.9	0.7				19.8		
7.อ.เทิง	Thoeng	2.5							2.5		
8.อ.เชียงคำ	Chiangkham	..	..	..	..	..	..	..	..		
9.อ.พาน	Phan	..	..	..	..	..	..	..	..		
10.อ.เวียงป่าเป้า	Wing Pa Pao			4.8					4.8		
11.อ.พะเยา	Phayao		0.8			24.2			25.0		
12.จ.แม่ฮ่องสอน	Mae Hongson*	9.5	9.1	8.4	T	T		16.0	43.0	711.9	+ 204.6
13.อ.ปาย	Pai	20.0	6.0	5.3	10.0				41.3		
14.อ.ขุนยวม	Khun Yaum	16.4	5.0						21.4		
15.อ.แม่สะเรียง	Mae Sariang*	5.6	8.7	7.2	0.6		7.2	22.7	52.0	582.5	- 9.3
16.จ.เชียงใหม่	Chiangmai*	2.5	4.1	T	T	0.4		5.6	12.6	554.9	+ 47.1
17.อ.ฝาง	Fang	2.2	20.4						22.6		
18.อ.เชียงดาว	Chiangdao	..	..	..	..	..	..	..	..		
19.อ.แม่แตง	Mae Taeng	..	..	..	..	..	..	..	..		
20.อ.แม่ริม	Mae Rim			1.8					1.8		
21.อ.สันทราย	San Sai	4.3		3.7		3.6			11.6		
22.อ.ดอยสะเก็ด	Doi Saket	2.2				14.0			16.2		
23.อ.สันกำแพง	San Kamphaeng	..	..	..	..	..	..	..	..		
24.อ.หางดง	Hang Dong	0.6	11.4			7.9			19.9		
25.อ.สารภี	Saraphi	..	..	..	..	..	..	..	..		
26.อ.สันป่าตอง	San Pa Tong		9.7						9.7		
27.อ.จอมทอง	Chom Thong	27.0	2.5	1.6					31.1		
28.อ.ฮอด	Hot	12.5	8.3						20.8		
29.จ.ลำพูน	Lamphun		5.5	15.0					20.5	..	..
30.อ.ป่าซาง	Pasang	..	..	..	..	..	..	..	..		
31.จ.ลำปาง	Lampang*		1.3	10.0	T			18.9	21.2	587.6	+ 118.5
32.อ.งาว	Ngao	..	..	..	..	..	..	..	..		
33.อ.แจ้ห่ม	Chae Hom	..	..	..	..	..	..	..	..		
34.อ.เกาะคา	Ko Kha		1.1						1.1		
35.อ.สบปราบ	Sop Prap	2.0	20.7	1.6	0.5				24.8		
36.อ.เถิน	Thoen	3.6	10.6	6.4					22.6		
37.จ.แพร่	Phrae Airport*	1.8	1.1	0.4	5.1	T		10.6	19.0	551.2	+ 103.5
38.อ.สูงเม่น	Sung Men	3.0							3.0		
39.จ.น่าน	Nan*	5.6	8.6	0.4	T		14.2	7.6	36.4	757.7	+ 239.5

สถานีฝน	Station	วันที่และจำนวนน้ำฝนเป็นมิลลิเมตร Date and amount of rainfall in m.m. กรกฎาคม July							ฝนรวม ม.ม. Total m.m.	ฝนรวมตั้งแต่ 1 ม.ค. Accumulative rain-fall Since Jan. 1	
		15	16	17	18	19	20	21		ฝนจริง Actual	สูง(+)ต่ำ(-) กว่าปกติ Above(+) Below(-) Normal
.อ.ทุ่งช้าง	Thung Chang	1.7	3.1	1.8					6.6		
.อ.ปัว	Pua	15.2	24.5	9.7					49.4		
.อ.นาน้อย	Na Noi	19.8	2.5	4.8	2.8				29.9		
.จ.อุตรดิตถ์	Uttaradit*	4.4	1.5	5.5		45.9		4.6	61.9	915.4	+ 229.5
.อ.ลับแล	Lap Lae	5.7	2.5	6.2					14.4		
.อ.น้ำปาด	Nam Pat	2.5	23.7	22.4		7.5			56.1		
.จ.ตาก	Tak	..	..	..	..	..	..	..	..	..	..
.เขื่อนภูมิพล	Bhumibol Dam*	..	..	..	..	..	..	..	..		
.อ.บ้านตาก	Ban Tak		0.9						0.9		
.สนามบินตาก	Tak Airport*	0.7	8.0			T		0.2	8.9	538.7	+ 208.3
.อ.แม่สอด	Mae Sot*	23.2	0.2	4.6			2.6	6.9	37.5	481.6	- 131.0
.จ.สุโขทัย	Sukhothai			3.8					3.8	348.3	- 216.4
.อ.สวรรคโลก	Sawankhalok		3.9	4.9		2.6			11.4		
.อ.กงไกรลาศ	Kongkrailat	5.2	6.1	3.6					14.9		
.อ.ศรีสำโรง	Si Samrong	..	..	..	..	..	..	...	..		
.จ.พิษณุโลก	Phitsanulok*	4.8	0.1	0.8	T	2.7		43.9	52.3	623.5	+ 6.9
.อ.พรหมพิราม	Phrom Phiram	..	..	..	..	..	..	..	..		
.อ.วังทอง	Wang Thong	18.2	21.9	1.1					41.2		
.อ.บางกระทุ่ม	Bang Kratum	1.9		1.3		29.6			32.8		
.จ.กำแพงเพชร	Kamphaeng Phet	19.0							19.0	299.0	- 12.3
.อ.คลองขลุง	Khlong Khlung	25.3				19.2			44.5		
.อ.ขาณุวรลักษบุรี	Khanu Woralakburi	24.8	T		T	T	T		24.8		
.จ.พิจิตร	Phichit	0.5		2.7		3.7			6.9	861.0	+ 307.0
.อ.ตะพานหิน	Taphanhin			7.3	40.8		6.0		54.1		
.อ.บางมูลนาค	Bang Munnak				31.2	17.2			48.4		
.จ.เพชรบูรณ์	Phetchabun*	0.4	T	11.5		5.2		44.8	61.9	601.9	+ 51.6
.อ.หล่มเก่า	Lom Kao	3.1	T	5.3					8.4		
.อ.หล่มสัก	Lom Sak	3.8		3.5					7.3		
.อ.ชนแดน	Chon Daen	1.4		22.1					23.5		
.อ.วิเชียรบุรี	Wichianburi	28.1		6.8	11.0	2.9			48.8		
ภาคตะวันออกเฉียงเหนือ	Northeastern Part										
.จ.เลย	Loei*	29.6	56.7	5.8	0.7		6.8	59.9	159.5	790.9	+ 164.4
.อ.เชียงคาน	Chiangkhan			11.5	5.5				17.0		
.อ.ท่าลี่	Tha Li	15.2	25.2	10.2					50.6		
.อ.ด่านซ้าย	Dan Sai	13.1		10.3					23.4		
.อ.วังสะพุง	Wang Saphung	56.5							56.5		
.จ.หนองคาย	Nong Khai*	36.3	9.2	0.7	2.0				48.2	843.8	+ 103.1
.อ.บึงกาฬ	Bung Kan	..	..	..	..	..	..	..	..		
.อ.โพนพิสัย	Phon Phisai	36.5					7.5		44.0		
.อ.ท่าบ่อ	Tha Bo	7.9	32.8						46.1		

สถานีฝน	Station	วันที่และจำนวนน้ำฝนเป็นมิลลิเมตร Date and amount of rainfall in m.m. กรกฎาคม · July							ฝนรวม มม. Total m.m.	ฝนรวมตั้งแต่ 1 ม.ค. Accumulative rainfall Since Jan.1	
		15	16	17	18	19	20	21		ฝนจริง Actual	สูง(+) ต่ำ(-) กว่าปกติ Above(+) Below(-) Normal
10.จ.อุดรธานี	Udon Thani*	19.7	13.4		8.0	0.9			42.0	873.8	+ 246.4
11.อ.บ้านผือ	Ban Phu	38.5							38.5		
12.อ.เพ็ญ	Phen	..	..	..	..	..	..	..	..		
13.อ.หนองหาร	Nong Han	8.5	1.5						10.0		
14.อ.หนองบัวลำภู	Nong Bua Lamphu	23.2	3.4						26.6		
15.จ.สกลนคร	Sakon Nakhon*	0.8		9.2		T	8.6		18.6	605.9	- 149.9
16.อ.วานรนิวาส	Wanon Niwat			14.1					14.1		
17.อ.สว่างแดนดิน	Sawang Daen Din	..	..	..	..	..	..	..	..		
18.อ.พรรณานิคม	Phanna Nikhom			32.6					32.6		
19.จ.นครพนม	Nakhon Phanom*	2.3	0.1			5.0	0.9	16.2	24.5	1049.7	+ 15.0
20.อ.บ้านแพง	Ban Phaeng			26.2	8.5	28.1	1.4		64.2		
21.อ.ท่าอุเทน	Tha Uten			3.5					3.5		
22.อ.นาแก	Na Kae				T		8.8		8.8		
23.อ.ธาตุพนม	That Phanom	..	..	..	..	..	..	..	..		
24.อ.มุกดาหาร	Mukdahan*	T		3.4	9.0		T	11.7	24.1	487.2	- 165.4
25.จ.ชัยภูมิ	Chaiyaphum*	18.6		T	T	T		15.1	33.7	847.9	+ 425.4
26.อ.ภูเขียว	Phu Khieo	23.5	8.0			2.3			33.8		
27.อ.เกษตรสมบูรณ์	Kaset Sombun	..	..	..	..	..	..	..	..		
28.อ.คอนสวรรค์	Khon Sawan	50.4							50.4		
29.อ.จตุรัส	Chaturat	55.3	1.7	8.4	T				65.4		
30.อ.บำเหน็จณรงค์	Bamnet Narong	100.7		11.5					112.2		
31.จ.ขอนแก่น	Khon Kaen*	T	32.3	T	T	T	T	29.9	62.2	754.2	+ 171.9
32.อ.น้ำพอง	Nam Phong	..	..	..	..	..	..	..	..		
33.อ.ภูเวียง	Phu Wiang	18.0	38.0	1.2	8.1	1.5			66.8		
34.อ.ชุมแพ	Chum Phae	12.8	2.1		0.9				15.8		
35.อ.มัญจาคีรี	Mancha Khiri	..	..	..	..	..	..	..	..		
36.ต.ชนบท	Chonnabot		8.4		2.1				10.5		
37.อ.บ้านไผ่	Ban Phai		16.3		8.8				25.1		
38.อ.พล	Phon	2.1	5.3		T				7.4		
39.จ.มหาสารคาม	Maha Sarakham	22.2	10.6	T					32.8	821.5	+ 214.6
40.อ.โกสุมพิสัย	Kosum Phisai	0.7	15.2	0.2	T	1.1			17.2		
41.อ.บรบือ	Borabu	23.4	24.2	0.4	7.6	3.3			58.8		
42.อ.พยัคฆภูมิพิสัย	Phayakphum Phisai	2.3	8.7		12.5				23.5		
43.จ.กาฬสินธุ์	Kalasin	18.9	3.5	10.7					33.1	623.6	- 152.8
44.อ.สหัสขันธ์	Sahatkhan	1.2		3.0					4.2		
45.อ.ยางตลาด	Yang Talat	0.3		0.9		T			1.2		
46.อ.กันทรวิชัย	Kanthara Wichai	T	9.6	T					9.6		
47.อ.กมลาไสย	Kamalasai	3.4	0.9	6.6	1.0	0.5			12.4		
48.จ.ร้อยเอ็ด	Roi Et*	18.0						3.6	21.6	693.7	+ 35.3
49.อ.โพนทอง	Phon Thong			7.4	T				7.4		

สถานีฝน	Station	วันที่และจำนวนน้ำฝนเป็นมิลลิเมตร Date and amount of rainfall in m. m. July							ฝนรวม ม.ม. Total m. m.	ฝนรวมตั้งแต่ 1 ม.ค. Accumulative rain-fall Since Jan. 1	
		15	16	17	18	19	20	21		ฝนจริง Actual	สูง(+)ต่ำ(-) กว่าปกติ Above(+) Below(-) Normal
1.อ.ธวัชบุรี	Thawatburi	..	..	..	..	..	..	..	..		
1.อ.อาจสามารถ	At Samat	..	..	..	..	..	..	..	..		
2.อ.เสลภูมิ	Selaphum			4.3	43.9	2.0			50.2		
3.อ.จตุรพักตรพิมาน	Chaturaphak Phiman	..	..	..	..	..	..	..	..		
4.อ.เกษตรวิสัย	Kaset Wisai	..	..	..	..	..	..	..	..		
5.อ.พนมไพร	Phanom Phrai	..	..	..	..	..	..	..	..		
6.อ.สุวรรณภูมิ	Suwannaphum	2.9	1.0	3.9	6.6				14.4		
7.จ.นครราชสีมา	Nakhon Ratchasima*	25.1	1.7	0.8		6.9			34.5	573.8	+ 89.5
8.อ.บัวใหญ่	Bua Yai	56.8			14.4				71.2		
9.อ.คง	Khong	93.6			39.5				133.1		
0.อ.ด่านขุนทด	Dan Khunthot	18.0	10.2	11.8	8.1	15.7			63.8		
1.อ.โนนไทย	Non Thai				72.4				72.4		
2.อ.โนนสูง	Non Sung	70.3							70.3		
3.อ.พิมาย	Phimai	20.2	6.3						26.5		
4.อ.ปากช่อง	Pak Chong	..	..	..	..	..	..	..	..		
5.อ.สีคิ้ว	Si Khiu				15.8				15.8		
6.อ.สูงเนิน	Sung Noen	4.4			52.9				57.3		
7.อ.จักราช	Chakkarat			21.5			12.5		34.0		
8.อ.ปักธงชัย	Pak Thong Chai	28.4							28.4		
9.อ.โชคชัย	Chok Chai	13.9	1.3	3.1			9.5		27.8		
0.อ.ครบุรี	Khonburi	T		47.2	1.2				48.4		
1.จ.บุรีรัมย์	Burirum		15.1						15.1	513.1	- 128.3
2.อ.พุทไธสง	Phutthai Song	4.2	16.2		3.3	2.9			26.6		
3.อ.สตึก	Satuk	20.7	1.7		1.9				24.3		
4.อ.ลำปลายมาศ	Lam Plai Mat	..	..	..	..	..	..	..	..		
5.อ.นางรอง	Nang Rong		5.0		0.9		0.2		6.1		
6.อ.ประโคนชัย	Prakhon Chai	..	..	..	..	..	..	..	..		
7.จ.สุรินทร์	Surin*	1.1	0.6	T					1.7	514.3	+ 18.3
8.อ.ท่าตูม	Tha Tum			0.6		1.3			1.9		
9.อ.รัตนบุรี	Rattanaburi	2.5		3.9					6.4		
0.อ.ศรีขรภูมิ	Si Khoraphum		7.5						7.5		
1.อ.ปราสาท	Prasat				14.7				14.7		
2.อ.สังขะ	Sangkha		17.8						17.8		
3.จ.ศรีสะเกษ	Sisaket	..	..	..	..	..	..	..	..	..	..
4.อ.ราษีไศล	Rasisalai	3.3			18.1				21.4		
5.อ.อุทุมพรพิสัย	Uthumphon Phisai	4.5			27.3				31.8		
6.อ.กันทรารมย์	Kanthararom			5.8					5.8		
7.อ.ขุขันธ์	Khukhan				20.5				20.5		
8.อ.กันทราลักษณ์	Kantharalak	..	..	..	..	..	..	..	..		
9.จ.อุบลราชธานี	Ubon Ratchathani*	5.0	0.2	2.7	16.0			5.3	29.2	593.8	- 192.6

สถานีฝน	Station	วันที่และจำนวนน้ำฝนเป็นมิลลิเมตร Date and amount of rainfall in m.m. กรกฎาคม July							ฝนรวม มม. Total m.m.	ฝนรวมตั้งแต่ 1 ม.ค. Accumulative rain-fall Since Jan.1	
		15	16	17	18	19	20	21		ฝนจริง Actual	สูง(+)ต่ำ(-)กว่าปกติ Above(+) Below(-) Normal
90.อ.ชานุมาน	Chanuman				13.4				13.4		
91.อ.เขมราฐ	Khemmarat	0.9			4.8				5.7		
92.อ.อำนาจเจริญ	Amnat Charoen	..	..	..	..	..	..	..	..		
93.อ.ยะโสธร	Yasothon								0.0		
94.อ.คำเขื่อนแก้ว	Kham Khuan Kaeo								0.0		
95.อ.ตระการพืชผล	Trakan Phut Phon								0.0		
96.อ.มหาชนะชัย	Maha Chana Chai	2.2			6.6				8.8		
97.อ.เขื่องใน	Khuang Nai		7.3						7.3		
98.อ.โขงเจียม	Khong Chiam	1.1							1.1		
99.อ.พิบูลมังสาหาร	Phibun Mangsahan								0.0		
100.อ.เดชอุดม	Det Udom	2.5	9.8	11.4	6.3				30.0		
ภาคกลาง	Central Part										
1.จ.นครสวรรค์	Nakhon Sawan*	15.2		T	0.8	2.8		2.4	20.8	442.8	- 84.4
2.อ.บรรพตพิสัย	Banphot Phisai	5.8				18.4			24.2		
3.อ.ลาดยาว	Lat Yao	4.9				6.8	14.6		26.3		
4.อ.ชุมแสง	Chumsaeng	8.6		T	3.4	14.2			26.2		
5.อ.พยุหคีรี	Phayuha Khiri								0.0		
6.จ.อุทัยธานี	Uthai Thani	25.6	18.6						44.2	..	..
7.อ.หนองฉาง	Nong Chang	9.8			10.3				20.1		
8.อ.ทับทัน	Thab Than	4.7			5.1		32.7		42.5		
9.อ.หนองขาหย่าง	Nong Kha Yang	33.0			20.5				53.5		
10.อ.บ้านไร่	Ban Rai			17.3	40.0				57.3		
11.จ.ชัยนาท	Chainat	0.2		4.4	2.1	0.4			7.1	487.2	- 42.8
12.อ.มโนรมย์	Manorom	7.4				37.7	33.6		78.6		
13.อ.วัดสิงห์	Wat Sing	3.2				14.9			18.1		
14.จ.สิงห์บุรี	Singburi	2.3							2.3	492.6	+ 24.4
15.อ.อินทรบุรี	Inburi					13.8			13.8		
16.อ.บางระจัน	Bangrachan	1.0		1.7					2.7		
17.อ.พรหมบุรี	Phromburi								0.0		
18.จ.ลพบุรี	Lopburi*	10.2			3.2		8.4		21.8	459.0	- 0.3
19.อ.บ้านหมี่	Ban Mi								0.0		
20.อ.ไชยบาดาล	Chai Badan	3.9					2.3		6.2		
21.อ.ท่าวุ้ง	Tha Wung	2.2							2.2		
22.จ.สุพรรณบุรี	Suphanburi*			1.2	T	21.2			22.4	427.6	- 53.9
23.อ.เดิมบางนางบวช	Doembang Nangbuat	4.0							4.0		
24.อ.สามชุก	Sam Chuk								0.0		
25.อ.ศรีประจันต์	Si Prachan	1.5							1.5		
26.อ.บางปลาม้า	Bang Pla Ma								0.0		
27.อ.สองพี่น้อง	Song Phi Nong			T					T		
28.จ.อ่างทอง	Ang Thong								0.0	572.9	- 16.5

สถานีฝน	Station	วันที่และจำนวนน้ำฝนเป็นมิลลิเมตร Date and amount of rainfall in m.m. กรกฎาคม July							ฝนรวม มม. Total m.m.	ฝนรวมตั้งแต่ 1 ม.ค. Accumulative rain-fall Since Jan. 1	
		15	16	17	18	19	20	21		ฝนจริง Actual	สูง(+)ต่ำ(-) กว่าปกติ Above(+) Below(-) Normal
1.อ.โพธิ์ทอง	Pho Thong								0.0		
2.อ.ไชโย	Chaiyo								0.0		
3.อ.วิเศษไชยชาญ	Wiset Chaichan								0.0		
4.อ.ป่าโมก	Pa Mok								0.0		
5.จ.สระบุรี	Saraburi								0.0	668.7	- 8.3
1.อ.บ้านหมอ	Ban Mo	8.2							8.2		
2.อ.แก่งคอย	Kaeng Khoi	5.0			3.3				9.2		
3.อ.หนองแค	Nong Khae								0.0		
4.จ.พระนครศรีอยุธยา	Ayutthaya								0.0	478.5	- 93.8
1.อ.ท่าเรือ	Tha Rua	8.4			3.0				11.4		
2.อ.ผักไห่	Phak Hai								0.0		
3.อ.บางบาล	Bang Ban	T			T				T		
4.อ.บางไทร	Bang Sai	8.3							8.3		
5.อ.เสนา	Sena								0.0		
6.อ.บางปะอิน	Bang Pa-in	12.2							12.2		
1.จ.นครนายก	Nakhon Nayok	23.6							23.6	487.4	- 422.4
2.อ.บ้านนา	Ban Na	64.3							64.3		
3.อ.ปากพลี	Pak Phli	31.6							31.6		
4.จ.ปราจีนบุรี	Prachinburi*	45.1		14.1	7.3	0.2			66.7	632.7	- 297.4
5.อ.บ้านสร้าง	Ban Sang			12.4					12.4		
6.อ.ศรีมหาโพธิ์	Si Maha Pho	10.5		1.3					11.8		
7.อ.กบินทร์บุรี	Kabinburi		2.3		0.3				2.6		
1.อ.สระแก้ว	Sa Kaeo	7.0	7.0	6.0	15.3				35.3		
2.อ.วัฒนานคร	Watthana Nakhon	26.3			6.9				33.2		
3.อ.อรัญประเทศ	Aranyaprathet*	16.3		7.6	0.7	5.2			29.8	836.2	+ 58.4
4.จ.ปทุมธานี	Pathum Thani		3.1		0.8				3.9	478.3	- 190.7
5.อ.ธัญบุรี	Thanyaburi		17.5	2.9					20.4		
6.จ.นนทบุรี	Nonthaburi		34.3		1.5				35.8	..	..
7.อ.บางบัวทอง	Bang Bua Thong	7.3		1.2	1.1				9.6		
8.จ.กาญจนบุรี	Kanchanaburi*				58.2	0.2	0.6		59.0	517.9	+ 52.4
9.อ.สังขละบุรี	Sang Khlaburi	..	..	..	..	..	..	..	..		
10.อ.ทองผาภูมิ	Thong Pha Phum	1.9	0.1	7.1	2.6	3.0	7.1		21.8		
11.อ.ไทรโยค	Sai Yok								0.0		
12.กิ่ง อ.ศรีสวัสดิ์	Si Sawat								0.0		
13.อ.บ่อพลอย	Bo Phloi								0.0		
14.อ.พนมทวน	Phanom Thuan								0.0		
15.อ.ท่าม่วง	Tha Muang				18.1	5.0	23.2		46.3		
5.จ.นครปฐม	Nakhon Pathom	21.9				15.9			37.8	450.5	- 106.2
6.อ.นครชัยศรี	Nakhon Chai Si	..	..	..	..	..	..	..	..		
7.จ.ธนบุรี (บางกอกน้อย)	Thonburi			1.8	0.4				2.2	391.3	- 69.3

สถานีฝน	Station	วันที่และจำนวนน้ำฝนเป็นมิลลิเมตร Date and amount of rainfall in m.m. July 15	16	17	18	19	20	21	ฝนรวม มม. Total m.m.	ฝนรวมตั้งแต่ 1 ม.ค. Accumulative rainfall Since Jan.1 ฝนจริง Actual	สูง(+)ต่ำ(-)กว่าปกติ Above(+) Below(-) Normal
69.อ.บางขุนเทียน	Bang Khun Thian	..	..	..	..	..	..	..	..		
70.กรมอุตุนิยมวิทยา	Bangkok*	0.2	T	26.0	18.3		0.1		44.6	532.9	- 133.6
71.สนามบินดอนเมือง	Don Muang*	15.4	2.7	3.5	1.9	0.6			24.1	456.5	- 232.5
72.อ.บางเขน	Bang Khen	2.0	2.6	23.0	22.5	4.1			54.2		
73.อ.มีนบุรี	Minburi	4.3			41.6				45.9		
74.อ.ลาดกระบัง	Lat Krabang	..	..	..	..	..	..	..	..		
75.อุตุฯบางนา	Bang Na*	0.7			9.0				9.7		
76.จ.ฉะเชิงเทรา	Chachoengsao								0.0	587.7	+ 45.3
77.อ.บ้านโพธิ์	Ban Pho								0.0		
78.จ.ราชบุรี	Ratburi			4.9					4.9	510.9	+ 73.8
79.อ.บ้านโป่ง	Ban Pong	11.8					18.7		30.5		
80.อ.โพธาราม	Photharam			17.1			6.1		23.2		
81.อ.ดำเนินสดวก	Damnoen Saduak								0.0		
82.อ.ปากท่อ	Pak Tho	14.7							14.7		
83.จ.สมุทรสงคราม	Samut Songkhram								0.0	451.6	+ 23.8
84.อ.บางคนที	Bang Khonthi	10.5		8.1					18.6		
85.อ.อัมพวา	Amphawa	1.2				6.4			7.6		
86.จ.สมุทรสาคร	Samut Sakhon	2.1					27.6		29.7	598.5	+ 24.1
87.จ.สมุทรปราการ	Samut Prakan			0.1	15.7				15.8	665.0	- 0.6
88.อ.พระประแดง	Phrapradaeng	..	..	..	..	..	..	..	..		
89.ป้อมพระจุลฯ	Pom Phrachun*	..	..	..	..	..	..	..	..		
90.บางปู	Bang Pu*	..	..	..	..	..	..	..	..		
91.อ.บางพลี	Bang Phli				10.5		1.7		12.2		
<u>อ่าวไทยฝั่งตะวันออก</u>	<u>Gulf of Thailand East Coast</u>										
1.จ.ชลบุรี	Chonburi*	5.1	T		T		0.5		5.6	524.9	- 134.4
2.อ.พานทอง	Phan Thong.	8.5	5.7	15.1					29.3		
3.อ.พนัสนิคม	Phanat Nikhom			25.5					25.5		
4.อ.บ้านบึง	Ban Bung		3.6	8.2	4.3				16.1		
5.อ.สีชัง	Si Chang*	11.4	0.4		2.7				14.5		
6.อ.ศรีราชา	Si Racha	13.9			6.6				20.5		
7.อ.สัตหีบ	Sattahip*	T			T				T	1042.7	+ 507.7
8.จ.ระยอง	Rayong	4.4							4.4	809.0	+ 267.0
9.อ.บ้านค่าย	Ban Khai	30.2							30.2		
10.อ.บ้านเพ	Ban Phe*	7.6			16.0				23.6		
11.อ.แกลง	Klaeng	4.8			15.6				20.4		
12.จ.จันทบุรี	Chanthaburi*	21.9	5.4	4.1	4.2	1.0	0.4	7.2	44.2	1668.9	+ 236.6
13.อ.โป่งน้ำร้อน	Pong Namron		40.7						40.7		
14.อ.ท่าใหม่	Tha Mai	29.8	3.5		10.7				44.0		
15.อ.มะขาม	Makham		33.2		13.2				46.4		
16.อ.ขลุง	Khlung	120.4	20.5						140.9		

สถานีฝน	Station	วันที่และจำนวนน้ำฝนเป็นมิลลิเมตร Date and amount of rainfall in m.m. กรกฎาคม July 15	16	17	18	19	20	21	ฝนรวม มม. Total m.m.	ฝนรวมตั้งแต่ 1 ม.ค. Accumulative rain-fall Since Jan.1 ฝนจริง Actual	สูง(+)ต่ำ(-) กว่าปกติ Above(+) Below (-) Normal
.จ.ตราด	Trat	8.5	18.4	6.8	1.2				34.9	1311.5	- 439.9
.อ.เขาสมิง	Khao Saming	30.4	T	T	53.3				83.7		
.อ.แหลมงอบ	Laem Ngop	12.5		4.1	0.6				17.2		
.อ.คลองใหญ่	Khlong Yai*	16.1	12.6	12.5	3.0	16.7	15.6		76.5	1296.1	- 875.4
ว่าไทยฝั่งตะวันตก	Gulf of Thailand West Coast										
.จ.เพชรบุรี	Phetburi	3.5				2.4			5.9	423.2	+ 61.9
.อ.บ้านแหลม	Ban Laem	6.0				0.8			6.8		
.อ.ชะอำ	Cha Am		2.7	5.1					7.8		
.จ.ประจวบคีรีขันธ์	Prachuap Khirikhan*		8.2	20.3		4.0			32.5	614.5	+ 137.6
.อ.หัวหิน	Hua Hin*	1.4	13.4	0.5		3.3			18.6	397.3	+ 4.8
.จ.ชุมพร	Chumphon*	11.1	50.3	2.3	0.6	T		0.1	64.4	749.1	- 139.1
.อ.ท่าแซะ	Tha Sae		22.7	2.3		1.9			26.9		
.อ.สวี	Sawi	25.8		2.6	14.3	1.8			44.5		
.อ.หลังสวน	Lang Suan		11.0	22.0		29.0			62.0		
.จ.สุราษฎร์ธานี	Bandon*	34.9	31.7	42.6	27.5	0.4	0.7	5.7	143.4	574.3	+ 2.3
.อ.ไชยา	Chaiya	16.0	10.0						26.0		
.อ.พุนพิน	Phun Phin		45.3	6.6	8.3				60.2		
.อ.บ้านนาสาร	Ban Nasan		51.4	17.0	11.0	30.9			110.3		
.จ.นครศรีธรรมราช	Nakhon Si Thammarat*	9.7	26.9	6.6	19.1	4.0	9.6		75.9	564.5	- 385.3
.อ.สิชล	Sichon	5.3	31.1	5.3					41.7		
.อ.ท่าศาลา	Tha Sala	20.7	10.9				3.7		35.3		
.อ.ฉวาง	Chawang	..	..	..	..	..	..	..	..		
.อ.ทุ่งสง	Thun Song	4.3	35.9			11.0			51.2		
.อ.ร่อนพิบูลย์	Ron Phibun	..	..	..	..	..	..	..	..		
.อ.ปากพนัง	Pak Phanang	..	...	..	..	..	..	..	..		
.จ.พัทลุง	Phatthalung	1.6	3.2						4.8	282.3	- 471.5
.อ.เขาไชยสน	Khao Chai Son		5.9	20.1					26.0		
.จ.สงขลา	Songkhla*	4.7	46.6	1.4	5.6	3.8	T		62.1	548.4	- 25.5
.อ.รัตภูมิ	Rattaphum	..	..	..	..	..	..	..	..		
.อ.หาดใหญ่	Hat Yai	2.9	2.5						5.4		
.อ.สะเดา	Sadao	1.5			5.6				7.1		
.จ.ปัตตานี	Pattani*	0.8	3.2		2.0	T			6.0	405.9	+ 31.5
.อ.หนองจิก	Nong Chik		24.0						24.0		
.อ.ยะหริ่ง	Yaring		6.1						6.1		
.อ.ปะนาเระ	Panare	10.3	2.7						13.0		
.จ.ยะลา	Yala		33.4	1.3					34.7	..	..
.อ.เบตง	Be Tong			18.3	3.6				21.9		
.จ.นราธิวาส	Narathiwat*	T	2.5		[illegible]	13.9			16.4	681.0	- 342.1
.อ.ยี่งอ	Yi Ngo	..	..	..	..	..	..	..	..		
.อ.ระแงะ	Ra Ngae	..	..	..	..	..	..	..	..		

สถานีฝน	Station	วันที่และจำนวนน้ำฝนเป็นมิลลิเมตร Date and amount of rainfall in m.m. กรกฎาคม July 15	16	17	18	19	20	21	ฝนรวม ม.ม. Total m.m.	ฝนรวมตั้งแต่ 1 ม.ค. Accumulative rainfall Since Jan. 1 ฝนจริง Actual	สูง(+)ต่ำ(-)กว่าปรกติ Above(+) Below(-) Normal
36.อ.ตากใบ	Tak Bai		2.5			13.2			15.7		
ภาคใต้ฝั่งตะวันตก	Southern Thailand West Coast										
1.จ.ระนอง	Ranong*	8.6	11.7	2.4	6.9	18.4	0.3	2.9	51.2	1637.0	- 479.1
2.อ.กระบุรี	Kraburi	..	..	..	..	..	..	..	..		
3.จ.พังงา	Phang Nga	19.6	40.1	0.9	19.7	4.8	1.2		86.3	1556.0	+ 307.1
4.อ.ตะกั่วป่า	Takua Pa	14.3	44.3		57.6	21.3	1.1		138.6		
5.อ.ท้ายเหมือง	Thai Muang	3.9	39.2		53.7	48.1	2.2		147.1		
6.อ.ตะกั่วทุ่ง	Takua Thung	6.3	37.0		57.2				100.5		
7.จ.ภูเก็ต	Phuket*	12.4	28.1	0.8	27.3	3.2		7.0	78.8	1161.3	+ 65.5
8.สนามบินภูเก็ต	Phuket Airport*	13.6	45.1	1.6	24.8	3.4	3.2	T	91.7		
9.อ.ถลาง	Thalang	..	..	..	..	..	..	..	..		
10.จ.กระบี่	Krabi			6.4					6.4	..	..
11.อ.คลองท่อม	Khlong Thom	23.4	2.4		3.4	14.3	4.3		47.8		
12.จ.ตรัง	Trang	8.1	10.3	5.4	23.1				46.9		
13.สนามบินตรัง	Trang Airport*	3.7	20.7	T	4.3	9.4	T	3.0	41.1	968.4	- 164.3
14.อ.สิเกา	Si Kao	17.8			22.0	30.7			87.6		
15.อ.ย่านตาขาว	Yan Ta Khao				37.6	15.6			53.2		
16.อ.ปะเหลียน	Pa Lian	2.1	10.5		7.2	40.3	6.0		66.1		
17.จ.สตูล	Satun	..	..	..	..	..	..	..	..	..	..
18.อ.ละงู	La Ngu	10.7	4.4		47.[illegible]				62.8		

หมายเหตุ			Remark		
	ช่องว่าง	ไม่มีฝนตก		Blank	No rain
	*	สถานีตรวจอากาศ		*	Synoptic Station
	T	ฝนเล็กน้อยวัดไม่ได้		T	Trace
	..	ไม่มีรายงาน		..	No report

อุณหภูมิสูงสุดและต่ำสุดประจำวันที่ ๑๕ - ๒๑ กรกฎาคม ๒๕๑๑

Daily Max. and Min. Temperature **July 15 - 21, 1968**

สถานี	Station	อุณหภูมิสูงสุดและต่ำสุดเป็นองศา ซ. Max. and Min. Temperature in degree C. 15	16	17	18	19	20	21	เฉลี่ยสูงสุดต่ำสุด Average Max. Min.	เฉลี่ยในสัปดาห์ Weekly Mean	ค่าปกติประจำเดือน Monthly Normal
ภาคเหนือ	Northern Part										
1.จ.เชียงราย	Chiangrai	29.5 22.4	30.3 23.0	32.8 23.2	32.0 23.9	32.2 23.4	31.2 23.5	29.5 21.7	31.1 23.0	27.1	26.9
2.อ.ฝาง	Fang	..	..	..	..	..	..	..	..	..	..

สถานี	Station	อุณหภูมิสูงสุดและต่ำสุดเป็นองศา ซ. Max. and Min. Temperature in degree C. 15	16	17	18	19	20	21	เฉลี่ยสูงสุดต่ำสุด Average Max. Min.	เฉลี่ยในสัปดาห์ Weekly Mean	ค่าปกติประจำเดือน Monthly Normal
จ.ฮ.แม่ฮ่องสอน	Mae Hongson	31.2 24.2	30.9 23.8	33.0 23.1	32.7 23.5	33.4 23.9	33.0 24.1	33.0 24.8	32.5 23.9	28.2	27.0
จ.ช.เชียงใหม่	Chiangmai	32.5 23.7	30.2 23.2	33.0 23.7	33.1 23.5	33.6 23.7	32.7 22.8	33.4 23.3	32.6 23.4	28.0	27.4
จ.น.น่าน	Nan	32.7 24.5	32.3 23.7	33.0 22.9	34.1 23.8	33.1 24.1	32.3 23.9	30.2 22.0	32.5 23.6	28.1	27.9
จ.ล.ลำปาง	Lampang	31.9 23.0	33.0 24.0	32.2 23.0	34.2 24.2	32.5 24.3	33.0 23.3	33.2 24.6	32.9 23.8	28.4	27.9
อ.ส.แม่สะเรียง	Mae Sariang	31.1 23.5	28.6 22.8	33.0 22.9	33.2 22.5	33.0 23.6	32.8 22.8	29.8 23.2	31.6 23.0	27.3	26.9
จ.ป.แพร่	Phrae	31.6 23.7	31.4 23.8	33.6 24.1	34.2 24.7	31.7 24.2	32.4 24.4	33.8 24.6	32.7 24.2	28.5	27.6
จ.อ.อุตรดิตถ์	Uttaradit	32.4 23.0	32.5 23.1	33.4 23.2	34.1 23.3	32.1 24.0	32.6 22.0	34.1 24.3	33.0 23.3	28.2	28.5
อ.เขื่อนภูมิพล	Bhumibol Dam	..	..	..	..	..	..	..	..	..	..
จ.ต.ตาก	Tak	31.8 24.3	31.6 24.4	31.4 24.1	33.9 25.2	33.0 25.0	33.9 24.5	33.5 26.5	32.7 24.9	28.8	28.3
จ.พ.พิษณุโลก	Phitsanulok	32.3 24.4	32.4 24.1	34.0 24.4	32.6 23.7	33.0 25.5	33.1 24.2	34.2 25.2	33.1 24.5	28.8	28.5
อ.ม.แม่สอด	Mae Sot	31.5 23.7	30.9 22.8	32.8 23.5	32.6 23.1	31.8 24.0	31.8 23.8	29.6 23.9	31.6 23.5	27.6	26.3
จ.พ.เพชรบูรณ์	Phetchabun	32.0 23.1	32.8 24.2	33.5 24.6	32.5 22.8	33.5 23.6	32.5 22.7	32.0 23.2	32.7 23.5	28.1	27.5
ภาคตะวันออกเฉียงเหนือ	Northeastern Part										
จ.น.หนองคาย	Nong Khai	31.9 23.8	31.5 21.8	.. 23.6	32.2 ..	.. 23.5	32.3 ..	.. 25.0	32.0 23.5	27.8	..
จ.ล.เลย	Losi	31.2 22.9	31.8 22.0	32.8 22.9	32.4 23.7	32.3 22.1	31.4 23.7	31.4 22.9	31.9 22.8	27.4	27.5
จ.อ.อุดรธานี	Udon Thani	29.0 22.6	31.5 22.4	32.0 23.3	32.0 25.0	32.5 24.0	31.8 25.5	31.5 26.1	31.5 24.1	27.8	28.4
จ.น.นครพนม	Nakhon Phanom	28.0 24.5	.. 23.2	34.0 23.8	33.0 24.5	33.0 23.2	31.0 24.6	31.0 24.2	31.7 24.0	27.9	27.5
จ.ส.สกลนคร	Sakon Nakhon	29.1 23.2	31.6 24.1	.. ..	.. 24.8	33.6 ..	.. 25.3	.. ..	.. 24.4	..	28.0
อ.มุกดาหาร	Mukdahan	29.7 24.5	33.0 23.5	33.0 24.9	33.0 25.0	33.2 23.2	32.6 25.5	31.0 25.0	32.2 24.5	28.4	28.0
จ.ข.ขอนแก่น	Khon Kaen	30.4 23.5	31.4 23.4	33.0 22.9	33.4 25.6	34.0 23.7	33.7 25.2	33.2 25.4	32.7 24.2	28.5	28.3
จ.ร.ร้อยเอ็ด	Roi Et	30.3 24.0	32.4 23.0	32.5 24.7	32.8 26.0	33.6 24.0	33.5 25.6	32.0 26.2	32.4 24.8	28.6	28.3
จ.ช.ชัยภูมิ	Chaiyaphum	30.5 22.6	30.6 23.1	32.0 24.7	32.8 24.7	33.0 23.9	33.0 24.8	31.7 25.0	31.9 24.1	28.0	28.6
จ.อ.อุบลราชธานี	Ubon Ratchathani	29.6 23.8	32.2 23.5	32.5 25.7	33.4 25.5	33.2 24.2	33.8 25.1	32.5 26.2	32.5 24.9	28.7	27.9
จ.ส.สุรินทร์	Surin	33.5 24.3	33.0 24.4	33.2 23.9	33.6 25.0	34.3 24.5	34.3 24.3	43.4 25.5	33.7 24.6	29.2	28.2
จ.น.นครราชสีมา	Nakhon Ratchasima	33.4 23.7	32.7 23.5	33.4 22.7	34.5 24.0	34.0 22.9	34.6 23.2	32.2 24.6	33.5 23.5	28.5	28.2
ภาคกลาง	Central Part										
จ.น.นครสวรรค์	Nakhon Sawan	32.5 23.1	33.1 23.2	34.6 24.5	35.4 24.8	35.1 23.6	34.2 23.2	34.3 24.2	34.2 23.8	29.0	29.0
จ.ล.ลพบุรี	Lopburi	31.5 24.5	33.3 24.0	33.5 25.0	34.0 24.5	33.3 25.0	34.5 24.3	32.2 24.5	33.2 24.5	28.9	28.3
จ.ส.สุพรรณบุรี	Suphanburi	31.9 25.3	33.3 25.3	34.5 25.4	34.1 24.7	36.4 25.6	34.4 24.1	33.0 25.6	33.9 25.1	29.5	28.9

สถานี	Station	อุณหภูมิสูงสุดและต่ำสุดเป็นองศา ซ. Max. and Min. Temperature in degree C. 15	16	17	18	19	20	21	เฉลี่ยสูงสุดต่ำสุด Average Max. Min.	เฉลี่ยในสัปดาห์ Weekly Mean	ค่าปกติประจำเดือน Monthly Norma
4. จ.ปราจีนบุรี	Prachinburi	32.3 / 24.9	32.7 / 23.0	35.9 / 25.0	33.8 / 25.0	33.7 / 24.6	34.2 / 25.2	32.8 / 25.9	33.6 / 24.8	29.2	28.1
5. จ.กาญจนบุรี	Kanchanaburi	32.3 / 24.0	33.4 / 23.8	34.8 / 24.0	35.0 / 23.5	35.0 / 23.2	35.6 / 24.0	33.8 / 25.0	34.3 / 23.9	29.1	28.4
6. สนามบินดอนเมือง	Don Muang	32.0 / 26.5	31.3 / 24.5	31.5 / 25.1	34.7 / 25.0	33.3 / 25.5	34.8 / 25.4	34.2 / 25.5	33.1 / 25.4	29.3	28.8
7. กรมอุตุนิยมวิทยา	Bangkok	33.0 / 26.2	31.6 / 25.8	33.5 / 25.9	33.4 / 24.9	33.1 / 24.6	34.0 / 25.1	32.3 / 25.6	33.0 / 25.4	29.2	28.5
8. อ.อรัญประเทศ	Aranyaprathet	31.7 / 23.5	32.1 / 23.2	33.5 / 24.4	34.0 / 24.4	34.0 / 23.0	34.1 / 24.2	32.3 / 24.1	33.1 / 23.8	28.5	27.3
9. อุตุฯบางนา	Bang Na	32.6 / 25.4	32.5 / 25.2	33.5 / 25.6	33.7 / 26.3	33.6 / 25.3	33.7 / 25.2	32.5 / 25.2	33.2 / 25.5	29.4	..
อ่าวไทยฝั่งตะวันออก Gulf of Thailand East Coast											
1. ป้อมพระจุลฯ	Pom Phrachun	..	..	..	..	..	..	..	..	..	..
2. จ.ชลบุรี	Chonburi	32.0 / 25.9	31.2 / 23.7	32.5 / 25.9	32.1 / 24.7	32.4 / 24.6	33.1 / 25.3	33.0 / 25.2	32.3 / 25.0	28.7	28.4
3. อ.สีชัง	Si Chang.	31.2 / 25.8	31.8 / 23.9	30.9 / 26.4	29.8 / 25.8	31.2 / 26.4	31.8 / 26.4	31.7 / 26.0	31.2 / 25.8	28.5	28.3
4. อ.สัตหีบ	Sattahip	31.4 / 26.9	33.7 / 24.3	33.7 / 27.0	32.3 / 26.2	32.9 / 26.9	32.3 / 26.5	32.2 / 27.1	32.6 / 26.4	29.5	29.3
5. จ.ระยอง	Rayong	..	..	..	..	..	..	..	..	..	..
6. ต.บ้านเพ	Ban Phe	..	..	..	..	..	..	..	..	..	..
7. จ.จันทบุรี	Chanthaburi	28.2 / 23.6	30.5 / 23.8	30.7 / 23.8	31.0 / 24.4	31.0 / 23.6	31.5 / 23.4	32.1 / 24.2	30.7 / 23.8	27.3	27.4
8. อ.แหลมงอบ	Laem Ngop	..	..	..	..	..	..	..	..	..	..
9. อ.คลองใหญ่	Khlong Yai	29.5 / 23.1	29.4 / 22.9	31.7 / 22.7	31.5 / 23.2	31.4 / 23.9	30.9 / 23.7	30.2 / 23.9	30.7 / 23.3	27.0	26.8
อ่าวไทยฝั่งตะวันตก Gulf of Thailand West Coast											
1. อ.หัวหิน	Hua Hin	33.0 / 24.8	31.4 / 24.0	31.8 / 23.8	31.0 / 23.7	31.6 / 24.0	31.4 / 23.3	31.9 / 24.2	31.7 / 24.0	27.9	28.4
2. จ.ประจวบคีรีขันธ์	Prachuap Khirikhan	32.6 / 24.4	31.2 / 24.2	34.0 / 24.0	31.7 / 23.4	31.5 / 24.5	34.2 / 23.7	32.7 / 25.3	32.6 / 24.2	28.4	28.0
3. จ.ชุมพร	Chumphon	27.5 / 23.1	30.7 / 22.9	32.2 / 22.9	31.3 / 23.2	31.4 / 23.6	32.4 / 23.9	31.7 / 24.5	31.0 / 23.4	27.2	27.3
4. จ.สุราษฎร์ธานี	Bandon	31.2 / 22.3	32.2 / 22.3	31.8 / 22.3	32.8 / 22.5	32.0 / 22.8	33.0 / 23.2	32.7 / 22.9	32.2 / 22.6	27.4	27.8
5. จ.นครศรีธรรมราช	Nakhon Si Thammarat	32.5 / 23.0	33.3 / 22.7	32.9 / 22.8	33.1 / 23.4	32.5 / 23.0	33.8 / 23.1	34.0 / 22.9	33.2 / 23.0	28.1	28.0
6. จ.สงขลา	Songkhla	30.0 / 24.1	32.1 / 23.5	32.0 / 22.5	31.5 / 23.8	30.8 / 23.7	31.9 / 23.5	33.6 / 22.7	31.7 / 23.4	27.6	28.4
7. จ.ปัตตานี	Pattani	29.5 / 21.9	32.6 / 22.4	32.2 / 22.5	31.9 / 23.7	31.4 / 22.9 / 23.3		32.9 / ..	31.8 / 22.8	27.3	..
8. จ.นราธิวาส	Narathiwat	29.3 / 23.0	31.1 / 23.0	31.7 / 23.0	31.5 / 23.1	31.5 / 23.2	33.0 / 23.5	33.4 / 23.2	31.6 / 23.1	27.4	27.3
ภาคใต้ฝั่งตะวันตก Southern Thailand West Coast											
1. จ.ระนอง	Ranong	26.6 / 21.5	29.6 / 22.4	30.5 / 22.6	31.1 / 23.5	28.4 / 23.2	31.5 / 22.7	31.3 / 24.8	29.9 / 23.0	26.5	26.9
2. จ.ภูเก็ต	Phuket Airport	28.6 / 23.6	30.0 / 22.4	28.8 / 22.1	29.4 / 23.4	28.2 / 23.6	30.3 / 23.4	30.2 / 25.7	29.4 / 23.5	26.5	27.4
3. จ.ตรัง	Trang	29.9 / 22.7	31.7 / 22.7	32.8 / 22.8	32.7 / 24.0	27.4 / 23.3	32.2 / 22.8	31.8 / 22.4	31.2 / 23.0	27.1	27.2

แก้ไขเพิ่มเติมรายงานอากาศประจำสัปดาห์ฉบับที่ ๒๘/๒๕๑๑ เนื่องจากได้รับรายงานภายหลัง

Correction in weekly weather report No. 28/1968 for late report rainfall data

สถานีฝน	Station	วันที่และจำนวนน้ำฝนเป็นมิลลิเมตร Date and amount of rainfall in m.m. กรกฎาคม July							ฝนรวม ม.ม. Total m.m.	ฝนรวมตั้งแต่ 1 ม.ค. Accumulative rain-fall Since Jan. 1	
		8	9	10	11	12	13	14		ฝนจริง Actual	สูง(+)ต่ำ(-)กว่าปกติ Above(+) Below(-) Normal
เหนือ	Northern Part										
.อ.เชียงแสน	Chiangsaen							11.6	61.9		
.อ.เชียงของ	Chiangkhong							4.7	45.3		
.อ.แม่จัน	Mae Chan							43.6	80.0		
.อ.พาน	Phan							25.4	37.9		
.อ.เวียงป่าเป้า	Wing Pa Pao							5.9	22.7		
.อ.ปาย	Pai							11.0	34.0		
.อ.ฝาง	Fang							44.5	107.7		
.อ.สันป่าตอง	San Pa Tong							7.9	19.2		
.อ.จอมทอง	Chom Thong							4.8	13.2		
.อ.ฮอด	Hot							4.4	6.7		
.อ.เกาะคา	Ko Kha							1.9	15.0		
.อ.สบปราบ	Sop Prap							3.6	4.1		
.อ.สูงเม่น	Sung Men							1.6	21.5		
.อ.ทุ่งช้าง	Thung Chang							4.0	4.0		
.อ.ปัว	Pua							10.5	35.0		
.อ.บ้านตาก	Ban Tak							9.2	10.2		
.จ.สุโขทัย	Sukhothai							16.5	16.5	344.5	-179.4
.อ.สวรรคโลก	Sawankhalok							3.3	3.3		
.อ.พรหมพิราม	Phrom Phiram							16.0	16.0		
.อ.วังทอง	Wang Thong							2.7	2.7		
.อ.บางกระทุ่ม	Bang Kratum							4.1	13.5		
.จ.กำแพงเพชร	Kamphaeng Phet							33.5	33.5	280.0	- 7.0
.อ.คลองขลุง	Khlong Khlung							103.7	103.7		
.อ.ขานุวรลักษบุรี	Khanu Woralakburi							16.6	43.5		
.จ.พิจิตร	Phichit							22.3	95.5	854.1	+335.5
.อ.ตะพานหิน	Taphanhin							34.0	78.5		
.อ.หล่มเก่า	Lom Kao							22.8	22.8		
.อ.หล่มสัก	Lom Sak							3.3	7.4		
.อ.ชนแดน	Chon Daen						15.4	3.6	43.8		
ตะวันออกเฉียงเหนือ	Northeastern Part										
.อ.เชียงคาน	Chiangkhan							26.5	58.5		
.อ.ท่าลี่	Tha Li							15.1	34.3		
.อ.ด่านซ้าย	Dan Sai							29.2	29.2		
.อ.ท่าบ่อ	Tha Bo							24.6	76.7		
.อ.หนองหาร	Nong Han							9.0	19.5		
.อ.หนองบัวลำภู	Nong Bua Lamphu							55.3	55.3		
.อ.วานรนิวาส	Wanon Niwat							50.5	50.5		

สถานีฝน	Station	วันที่และจำนวนน้ำฝนเป็นมิลลิเมตร Date and amount of rainfall in m.m. กรกฎาคม July							ฝนรวม ม.ค. Total m.m.	ฝนรวมตั้งแต่ ม.ค. Accumulative rainfall Since Jan.	
		8	9	10	11	12	13	14		ฝนจริง Actual	สูง(+)ต่ำ(-)กว่าปกติ Above(+) Below(-) Normal
18.อ.พรรณานิคม	Phanna Nikhom							44.9	76.7		
20.อ.บ้านแพง	Ban Phaeng						31.4	5.8	146.0		
21.อ.ท่าอุเทน	Tha Uten							44.5	74.5		
22.อ.นาแก	Na Khae						T	13.9	19.8		
23.อ.ธาตุพนม	That Phanom						15.3		15.3		
26.อ.ภูเขียว	Phu Khieo							49.5	67.2		
27.อ.เกษตรสมบูรณ์	Kaset Sombun							18.9	18.9		
33.อ.ภูเวียง	Phu Wiang						20.2	34.2	99.2		
34.อ.ชุมแพ	Chum Phae						9.4	14.4	38.1		
35.อ.มัญจคีรี	Mancha Khiri							18.6	18.6		
36.อ.ชุนบท	Chonnabot							6.0	6.0		
37.อ.บ้านไผ่	Ban Phai							5.9	5.9		
39.จ.มหาสารคาม	Maha Sarakham							76.9	91.4	788.7	+24%
43.จ.กาฬสินธุ์	Kalasin							9.7	12.0	590.5	-12%
44.อ.สหัสขันธ์	Sahatkhan							7.5	31.2		
45.อ.ยางตลาด	Yang Talat						1.3	4.3	5.8		
46.อ.กันทรวิชัย	Kanthara Wichai							48.2	48.2		
47.อ.กมลาสัย	Kamalasai							38.5	38.5		
52.อ.เสลภูมิ	Selaphum							1.1	1.1		
54.อ.เกษตรวิสัย	Kaset Wisai							33.5	57.7		
56.อ.สุวรรณภูมิ	Suwannaphum						6.9	2.7	9.6		
59.อ.คง	Khong							84.5	118.8		
62.อ.โนนสูง	Non Sung							6.5	6.5		
66.อ.สูงเนิน	Sung Noen							10.7	43.5		
69.อ.โชคชัย	Chok Chai							1.3	1.3		
70.อ.ครบุรี	Khonburi							9.4	11.8		
76.อ.ประโคนชัย	Prakhon Chai							42.6	74.4		
86.อ.กันทรารมย์	Kanthararom							17.1	21.0		
91.อ.เขมราฐ	Khemmarat							22.1	79.6		
94.อ.ค้าเขื่อนแก้ว	Kham Khuan Kaeo							25.8	25.8		
95.อ.ตระการพืชผล	Trakan Phut Phon							21.7	68.9		
96.อ.มหาชนะชัย	Maha Chana Chai							16.1	23.5		
97.อ.เขื่องใน	Khuang Nai							16.5	16.5		
98.อ.โขงเจียม	Khong Chiam							99.7	141.7		
99.อ.พิบูลมังสาหาร	Phibun Mangsahan							55.3	110.5		
100.อ.เดชอุดม	Det Udom							5.6	73.9		
ภาคกลาง	Central Part										
2.อ.บรรพตพิสัย	Banphot Phisai							20.7	73.4		
3.อ.ลาดยาว	Lat Yao							46.9	118.9		
4.อ.ชุมแสง	Chumsaeng							1.8	14.3		
5.อ.พยุหคีรี	Phayuha Khiri							57.9	97.6		

สถานีฝน	Station	วันที่และจำนวนน้ำฝนเป็นมิลลิเมตร Date and amount of rainfall in m.m. กรกฎาคม July							ฝนรวม ม.ม. Total m.m.	ฝนรวมตั้งแต่ 1 ม.ค. Accumulative rain-fall Since Jan. 1	
		8	9	10	11	12	13	14		ฝนจริง Actual	สูง(+)ต่ำ(-) กว่าปกติ Above(+) Below(-) Normal
.อ.หนองฉาง	Nong Chang							65.4	87.9		
.อ.ทับทัน	Thap Than							27.0	43.0		
.อ.หนองขาหย่าง	Nong Kha Yang							55.0	55.0		
.จ.ชัยนาท	Chainat							0.1	44.1	480.1	- 9.6
.อ.มโนรมย์	Manorom							7.1	7.1		
.อ.วัดสิงห์	Wat Sing							4.0	4.0		
.จ.สิงห์บุรี	Singburi							0.9	6.5	490.3	+ 72.9
.อ.อินทบุรี	Inburi							13.5	13.5		
.อ.บางระจัน	Bangrachan							47.5	70.7		
.อ.พรหมบุรี	Phromburi							22.0	22.0		
.อ.บ้านหมี่	Ban Mi							2.0	24.4		
.อ.ชัยบาดาล	Chai Badan							27.3	27.3		
.อ.ท่าวุ้ง	Tha Wung							2.1	2.1		
.อ.เดิมบางนางบวช	Doembang Nangbuat							3.5	17.0		
.อ.ศรีประจันต์	Si Prachan					32.4	24.4	12.4	69.2		
.อ.โพธิ์ทอง	Pho Thong							12.1	19.3		
.อ.วิเศษชัยชาญ	Wiset Chaichan							26.7	26.7		
.จ.สระบุรี	Saraburi							5.0	10.8	668.7	+ 45.4
.อ.แก่งคอย	Kaeng Khoi							8.6	23.0		
.อ.ท่าเรือ	Tha Rua							8.2	8.2		
.อ.บางบาล	Bang Ban							8.3	8.3		
.จ.นครนายก	Nakhon Nayok							1.4	1.4	463.8	-363.8
.อ.ปากพลี	Pak Phli							16.9	16.9		
.อ.สระแก้ว	Sa Kaeo							7.1	7.1		
.อ.วัฒนานคร	Watthana Nakhon							4.1	4.1		
.อ.คำเนินสดวก	Damnoen Saduak							9.8	9.8		
.อ.ปากท่อ	Pak Tho							5.4	55.7		
.จ.สมุทรสงคราม	Samut Songkhram						3.4		3.4	451.6	+ 63.6
.อ.บางคนที	Bang Khonthi						13.1	8.1	21.2		
.อ.อัมพวา	Amphawa							5.9	5.9		
ว่าไทยฝั่งตะวันออก	Gulf of Thailand East Coast										
.จ.ระยอง	Rayong							20.5	23.6	804.6	+309.0
.อ.บ้านเพ	Ban Phe							34.2	36.7		
.อ.แกลง	Klaeng							9.6	49.4		
.อ.โป่งน้ำร้อน	Pong Namron							36.2	63.0		
.อ.ท่าใหม่	Tha Mai							19.2	64.3		
.อ.มะขาม	Makham							56.8	107.2		
.อ.ขลุง	Khlung							47.3	151.4		
.จ.ตราด	Trat							13.2	125.4	1276.6	-364.3
.อ.เขาสมิง	Khao Saming						70.0	35.5	203.3		
.อ.แหลมงอบ	Laem Ngop					30.0	30.8	26.7	95.1		

สถานีฝน	Station	วันที่และจำนวนน้ำฝนเป็นมิลลิเมตร Date and amount of rainfall in m.m. กรกฎาคม July							ฝนรวม M.M. Total m.m.	ฝนรวมตั้งแต่ 1 ม.ค. Accumulative rainfall Since Jan.	
		8	9	10	11	12	13	14		ฝนจริง Actual	สูง(+)ต่ำ(-) กว่าปกติ Above(+) Below(-) Normal
อ่าวไทยฝั่งตะวันตก	Gulf of Thailand West Coast										
1.จ.เพชรบุรี	Phetburi							2.8	15.9	417.3	+ 91.
2.อ.บ้านแหลม	Ban Laem							14.7	42.6		
3.อ.ชะอำ	Cha Am							17.6	17.6		
7.อ.ท่าแซะ	Tha Sae							9.7	21.7		
9.อ.หลังสวน	Lang Suan							17.3	17.3		
12.อ.พุนพิน	Phun Phin							33.7	33.7		
13.อ.บ้านนาสวร	Ban Nasan							22.3	107.2		
15.อ.สิชล	Sichon							4.1	71.1		
18.อ.ทุ่งสง	Thung Song							33.2	42.1		
21.จ.พัทลุง	Phatthalung							1.8	3.6	277.5	-468.
22.อ.เขาชัยสน	Khao Chai Son							2.4	8.8		
25.อ.หาดใหญ่	Hat Yai							8.0	34.0		
26.อ.สะเดา	Sadao							1.9	12.4		
28.อ.หนองจิก	Nong Chik							10.0	10.0		
29.อ.ยะหริ่ง	Yaring							27.7	27.7		
31.จ.ยะลา	Yala							13.9	13.9		
32.อ.เบตง	Be Tong					25.3	4.6	30.4	87.3		
ภาคใต้ฝั่งตะวันตก	Southern Thailand West Coast										
2.อ.กระบุรี	Kraburi							38.5	49.2		
3.จ.พังงา	Phang Nga							40.9	98.4	1469.7	+293.
4.อ.ตะกั่วป่า	Takua Pa							96.7	251.1		
5.อ.ท้ายเหมือง	Thai Muang						17.8	22.1	112.8		
6.อ.ตะกั่วทุ่ง	Takua Thung						12.6	55.2	158.5		
11.อ.คลองท่อม	Khlong Thom							21.3	82.9		
12.จ.ตรัง	Trang							10.5	105.7		
14.อ.สิเกา	Si Kao							25.7	243.0		
15.อ.ย่านตาขาว	Yan Ta Khao							27.2	123.5		
16.อ.ปะเหลียน	Pa Lian							11.3	92.0		
17.จ.สตูล	Satun							4.0	93.1		
18.อ.ละงู	La Ngu							46.3	96.5		

กรมอุตุนิยมวิทยา สำนักนายกรัฐมนตรี

รายงานอากาศประจำสัปดาห์ ระหว่างวันที่ ๒๒ ถึง ๒๘ กรกฎาคม ๒๕๑๑

และ

การคาดหมายลักษณะอากาศ ระหว่างวันที่ ๒๙ กรกฎาคม ถึง ๔ สิงหาคม ๒๕๑๑

ฉบับที่ ๓๐/๒๕๑๑

พลเรือโท สนิท เวสารัชชนันท์

อธิบดีกรมอุตุนิยมวิทยา

METEOROLOGICAL DEPARTMENT
OFFICE OF THE PRIME MINISTER

BANGKOK THAILAND

WEEKLY WEATHER REPORT

DURING THE PERIOD JULY 22 – 28, 1968

AND

WEATHER OUTLOOK

DURING JULY 29 – AUGUST 4, 1968

No. 30/1968

Sunit Vesa — rajananda

Vice Admiral, Director General

ATMOSPHERIC SCIENCES LIBRARY
AUG 6 1968
E. S. S. A.
U. S. Dept. of Commerce

การคาดหมายลักษณะอากาศใน ๗ วันข้างหน้า
ตั้งแต่วันที่ ๒๙ กรกฎาคม – ๔ สิงหาคม ๒๕๑๑

ลักษณะทั่วไป

ร่องมรสุมซึ่งเมื่อสัปดาห์ที่แล้วได้เลื่อนลงมาพาดอยู่ทางตอนเหนือของประเทศไทยนั้น ได้เลื่อนกลับขึ้นไปอยู่ในประเทศจีน พายุโซนร้อน"นาดีน"ได้ขึ้นฝั่งประเทศจีน และพายุไซโคลนในอ่าวเบงกอลได้เคลื่อนขึ้นฝั่งประเทศอินเดียแล้ว มรสุมตะวันตกเฉียงใต้ที่ปกคลุมประเทศไทยมีกำลังอ่อน แต่คาดว่าจะมีกำลังแรงขึ้นในตอนปลายสัปดาห์.

ภาคเหนือ ภาคตะวันออกเฉียงเหนือ ภาคกลาง ภาคตะวันออก อ่าวไทยฝั่งตะวันออก	ตลอดสัปดาห์จะมีฝนกระจายเป็นแห่ง ๆ
อ่าวไทยฝั่งตะวันตก	ตลอดสัปดาห์จะมีฝนกระจายเป็นแห่ง ๆ
ภาคใต้ฝั่งตะวันตก	ตลอดสัปดาห์จะมีฝนทั่วไป
พระนคร และ ธนบุรี	ตลอดสัปดาห์จะมีฝนกระจายเป็นแห่ง ๆ

กรมอุตุนิยมวิทยา

๒๙ ก.ค.๑๑

Weather Outlook for the next seven days
From July 29 - August 4, 1968

General Situation

The monsoon trough has moved northward to cover the southern portion of China. Tropical storm "Nadine" entered the China coast. Cyclone in the Bay of Bengal landed over India. Weak southwest monsoon prevailed over Thailand. It is expected that it will intensify during the end of the week.

Northern Part: Northeastern Part: Central Part: Eastern Part: Gulf of Thailand, East Coast:	Scattered showers throughout the week.
Gulf of Thailand, West Coast:	Scattered showers throughout the week.
Southern Thailand, West Coast:	Widespread rains throughout the week.
Phra Nakhon & Thonburi:	Scattered showers throughout the week.

Meteorological Department
29 / 7 / 1968

สรุปลักษณะอากาศทั่วไปในรอบสัปดาห์
ตั้งแต่วันที่ ๒๒ – ๒๘ กรกฎาคม ๒๕๑๑

๑. ในตอนต้นสัปดาห์ได้มีพายุดีเปรสชั่นก่อตัวขึ้นในทะเลจีนใต้และได้ทวีกำลังแรงขึ้นเป็นพายุโซนร้อนในตอนกลางสัปดาห์ มีชื่อว่า "โอลีฟ" ต่อมาในตอนปลายสัปดาห์ได้อ่อนกำลังลงและรวมเข้าเป็นพายุลูกเดียวกันกับพายุโซนร้อน "นาดีน" ที่เคลื่อนตามมาในช่องแคบลูซอน พายุโซนร้อน "นาดีน" นี้ได้อ่อนกำลังลงและสลายตัวไปในวันสุดสัปดาห์ ลักษณะเช่นนี้ทำให้ร่องมรสุมมีกำลังแรงขึ้นและพาดผ่านตอนเหนือสุดของประเทศไทยไปสู่พายุโซนร้อนในระหว่างตอนต้นและกลางสัปดาห์ ปรากฏว่ามีฝนชุกหนาแน่นขึ้นในทุกภาคของประเทศเกือบตลอดสัปดาห์ โดยมีฝนหนักเป็นบางแห่ง เว้นแต่ในตอนปลายสัปดาห์ฝนได้ลดน้อยลง

๒. ในระหว่างสัปดาห์ ปริมาณฝนสูงสุดประจำวันที่ตรวจวัดได้ในภาคต่าง ๆ ของประเทศไทยปรากฏดังนี้.–

ภาคเหนือ	๗๙.๔	มม.ที่ อ.วังทอง จ.พิษณุโลก	เมื่อวันที่	๒๓	ก.ค.
ภาคตะวันออกเฉียงเหนือ	๑๕๕.๕	" ที่ อ.ท่าอุเทน จ.นครพนม	"	๒๔	"
ภาคกลาง	๙๔.๗	" ที่ อ.สระแก้ว จ.ปราจีนบุรี	"	๒๒	"
อ่าวไทย ฝั่งตะวันออก	๑๐๓.๘	" ที่ อ.โป่งน้ำร้อน จ.จันทบุรี	"	๒๓	"
อ่าวไทย ฝั่งตะวันตก	๑๑๘.๗	" ที่ อ.ยะหริ่ง จ.ปัตตานี	"	๒๕	"
ภาคใต้ ฝั่งตะวันตก	๑๗๒.๖	" ที่ อ.เมือง จ.ระนอง	"	๒๓	"

กรมอุตุนิยมวิทยา

๒๙ ก.ค.๑๑

General Situation

Period July 22 - 28,1968

1. The tropical depression was developing in the South China Sea during the early period of the week and intensifying into the tropical storm "Olive" in the middle period of the week. Thereafter, this tropical storm was merged with the tropical storm "Nadine" and became one cell centering around the Luzon Strait then the tropical storm "Nadine" was dissipated at the week-end. Consequently the active monsoon trough extended from the extreme north of Thailand to the tropical storm in the early and middle periods of the week. Copious rains with local heavy falls occurred in all parts of the country almost throughout the week except for less distribution of rainfall occurred in the latter period.

2. During the week, the daily heaviest rainfalls in various parts of Thailand were as follows:-

Northern Part	79.4	mm.at Wang Thong	on July		23
Northeastern Part	155.5	" at Tha Uten	"	"	24
Central Part	94.7	" at Sa Kaeo	"	"	22
Gulf of Thailand,East Coast	103.8	" at Pong Namron	"	"	23
Gulf of Thailand,West Coast	118.7	" at Yaring	"	"	25
SouthernThailand,West Coast	172.6	" at Ranong	"	"	23

Meteorological Department
29 / 7 / 1968

ข่าวอากาศเพื่อการเกษตรประจำสัปดาห์

เมื่อวันที่ ๒๒ - ๒๘ กรกฎาคม มีลักษณะอากาศซึ่งพอสรุปได้ดังต่อไปนี้:-

ในตอนต้นสัปดาห์ได้มีพายุดีเปรสชั่นก่อตัวขึ้นในทะเลจีนใต้ และได้หวีดำลังแรงขึ้นเป็นพายุโซนร้อนในตอนกลางสัปดาห์มีชื่อว่า " โอลีฟ " และในตอนปลายสัปดาห์ได้อ่อนกำลังลงและรวมเข้าเป็นพายุลูกเดียวกันกับพายุโซนร้อน " นาดีน " ที่เคลื่อนตามมาในช่องแคบลูซอน พายุโซนร้อน " นาดีน " นี้ได้อ่อนกำลังลงและสลายตัวไปในวันสุดสัปดาห์ ลักษณะเช่นนี้ทำให้ร่องมรสุมมีกำลังแรงขึ้นและพาดผ่านตอนเหนือสุดของประเทศไทยไปสู่พายุโซนร้อนในระหว่างตอนต้นและกลางสัปดาห์ ปรากฏว่ามีฝนชุกหนาแน่นขึ้นในทุกภาคของประเทศเกือบตลอดสัปดาห์ โดยมีฝนหนักเป็นบางแห่ง แต่ในตอนปลายสัปดาห์ฝนได้ลดน้อยลง.

<u>ข้อควรทราบ</u>

เนื่องจากร่องมรสุมได้เลื่อนกลับขึ้นไปอยู่ในประเทศจีน และในขณะนี้ยังไม่มีลักษณะการก่อตัวของพายุเกิดขึ้นในทะเลจีนใต้ ลักษณะฝนในสัปดาห์นี้ยังคงไม่มากมีตกกระจายเป็นหย่อม ๆ ต่อไปอีก ฉะนั้นกสิกรจึงควรสงวนการใช้น้ำ เพื่อป้องกันไม่ให้เกิดการขาดแคลนน้ำในระยะนี้.

กองอากาศเกษตร กรมอุตุนิยมวิทยา

๒๘ กรกฎาคม ๒๕๑๑

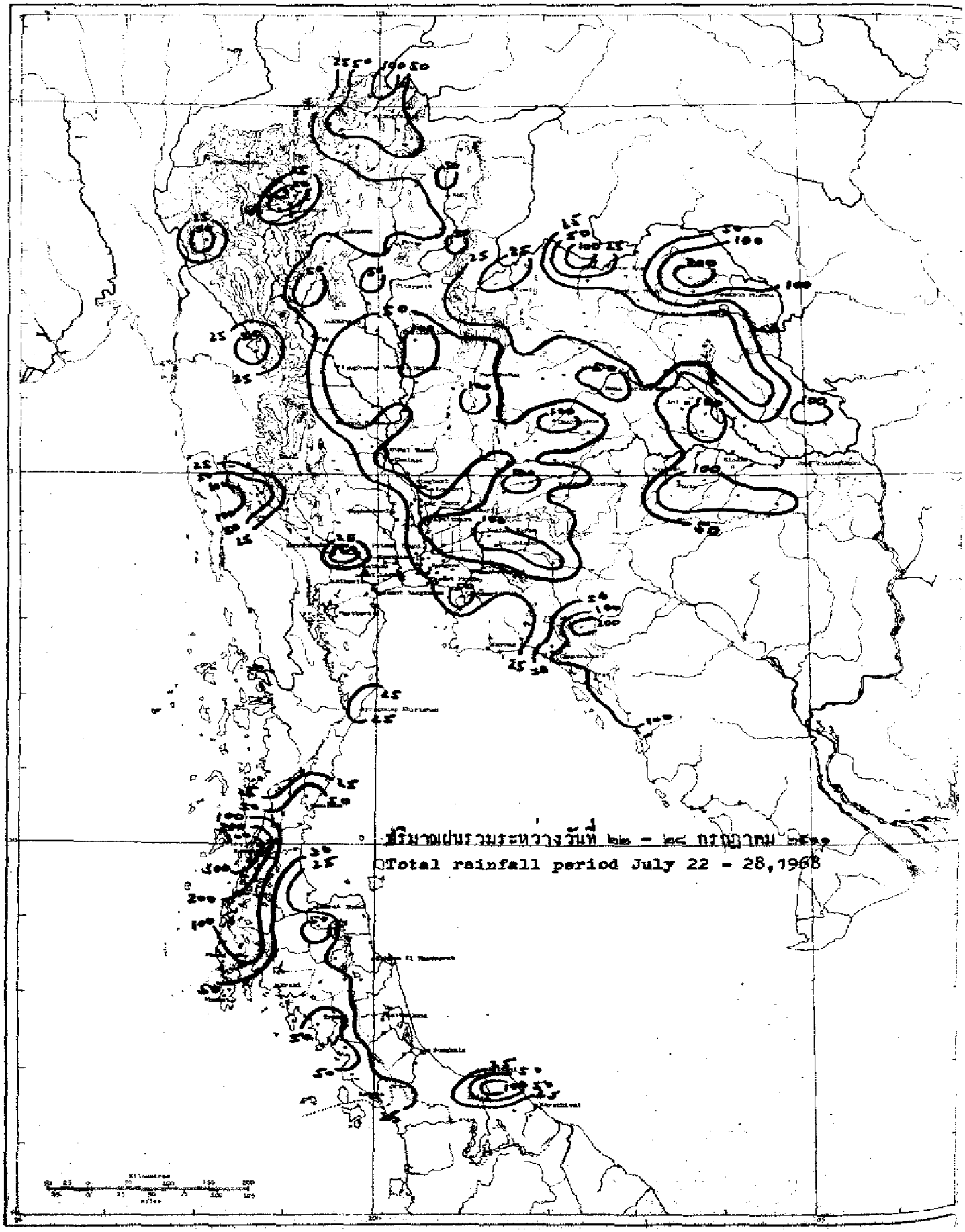
ปริมาณฝนรวมระหว่างวันที่ ๒๒ - ๒๘ กรกฎาคม ๒๕๑๑
Total rainfall period July 22 - 28,1968

สถานีฝน	Station	วันที่และจำนวนน้ำฝนเป็นมิลลิเมตร Date and amount of rainfall in m.m. กรกฎาคม July 22	23	24	25	26	27	28	ฝนรวม ม.ม. Total m.m.	ฝนรวมตั้งแต่ 1 ม.ค. Accumulative rain-fall Since Jan. ฝนจริง Actual	สูง(+)ต่ำ(-)กว่าปกติ Above(+) Below(-) Normal
ภาคเหนือ	Northern Part										
1.จ.เชียงราย	Chiangrai*	T	7.3	47.3				0.5	55.1	1012.7	+201.0
2.อ.แม่สาย	Mae Sai		70.0						70.0		
3.อ.เชียงแสน	Chiangsaen		64.9	64.2					129.1		
4.อ.เชียงของ	Chiangkhong		2.2	10.2					12.4		
5.อ.แม่จัน	Mae Chan	28.2	23.2	19.2					70.6		
6.อ.แม่สรวย	Mae Sruai	9.2	65.9	4.7					79.8		
7.อ.เทิง	Thoeng		15.2	58.6					73.8		
8.อ.เชียงคำ	Chiangkham		34.6	24.5					59.1		
9.อ.พาน	Phan	15.1	8.7	5.3					29.1		
10.อ.เวียงป่าเป้า	Wing Pa Pao	19.3	6.5						25.8		
11.อ.พะเยา	Phayao	3.0	10.8	9.4	16.0				39.2		
12.จ.แม่ฮ่องสอน	Mae Hongson*	T	0.6	16.3	T	5.6	0.6	T	23.1	735.8	+175.1
13.อ.ปาย	Pai	3.5	2.5		9.5	4.3			19.8		
14.อ.ขุนยวม	Khun Yaum	8.0							8.0		
15.อ.แม่สะเรียง	Mae Sariang*	7.8	4.5	3.6	7.0	10.7	15.0	7.0	55.6	638.1	+ 0.5
16.จ.เชียงใหม่	Chiangmai*	25.5	5.5	T	39.5	T	T	7.8	68.3	623.2	+ 77.2
17.อ.ฝาง	Fang		10.6	4.2	5.3				20.1		
18.อ.เชียงดาว	Chiangdao		6.3	18.2					24.5		
19.อ.แม่แตง	Mae Taeng	4.7							4.7		
20.อ.แม่ริม	Mae Rim	6.3	7.7						14.0		
21.อ.สันทราย	San Sai	13.3	0.5						13.8		
22.อ.ดอยสะเก็ด	Doi Saket		3.6						3.6		
23.อ.สันกำแพง	San Kamphaeng	..	..	..	..	..	..	..	..		
24.อ.ฮางดง	Hang Dong	8.6	3.0		12.3				23.9		
25.อ.สารภี	Saraphi	21.2	44.9						66.1		
26.อ.สันป่าตอง	San Pa Tong	1.6							1.6		
27.อ.จอมทอง	Chom Thong		9.6	4.9					14.5		
28.อ.ฮอด	Hot		14.8	14.4	0.4	4.2			33.8		
29.จ.ลำพูน	Lamphun	6.9		2.2	2.8				11.9	..	..
30.อ.ป่าซาง	Pasang	..	..	..	..	..	..	..	..		
31.จ.ลำปาง	Lampang*	0.1	15.3	0.3	0.1	0.5		2.6	18.9	606.5	+102.1
32.อ.งาว	Ngao	..	..	..	..	..	..	..	..		
33.อ.แจ้ห่ม	Chae Hom		11.6	8.3		4.1			24.0		
34.อ.เกาะคา	Ko Kha		8.7	2.2	30.8	6.5			48.2		
35.อ.สบปราบ	Sop Prap	1.2	20.3	11.3	0.2	1.7			34.7		
36.อ.เถิน	Thoen	6.3	40.7	4.6					51.6		
37.จ.แพร่	Phrae Airport*	19.1	24.3	0.5		0.3		2.5	46.7	597.9	+127.0
38.อ.สูงเม่น	Sung Men	2.9			6.2				9.1		
39.จ.น่าน	Nan*	3.4	T	0.4	T	0.2			4.0	761.7	+199.1

สถานีฝน	Station	วันที่และจำนวนน้ำฝนเป็นมิลลิเมตร Date and amount of rainfall in m.m. กรกฎาคม July 22	23	24	25	26	27	28	ฝนรวม มม. Total m.m.	ฝนรวมตั้งแต่ 1 ม.ค. Accumulative rain-fall Since Jan. 1 ฝนจริง Actual	สูง(+)ต่ำ(-) กว่าปกติ Above(+) Below(-) Normal
40.อ.ทุ่งช้าง	Thung Chang		18.5	11.9					30.4		
41.อ.ปัว	Pua								0.0		
42.อ.นาน้อย	Na Noi		10.2	2.1	5.6				17.9		
43.จ.อุตรดิตถ์	Uttaradit*	0.5	5.3	30.4				4.3	40.5	955.9	+212.6
44.อ.ลับแล	Lap Lae	33.4	4.7	25.2					63.3		
45.อ.น้ำปาด	Nam Pat	6.1	23.3						29.4		
46.จ.ตาก	Tak	..	..	..	..	..	..	..	..	..	..
47.เขื่อนภูมิพล	Bhumibol Dam*	..	..	..	..	..	..	..	..	..	..
48.อ.บ้านตาก	Ban Tak		14.1	3.0					17.1		
49.สนามบินตาก	Tak Airport*	T	7.7	5.0	2.6		T	0.8	16.1	554.8	+191.5
50.อ.แม่สอด	Mae Sot*	2.6	4.9	15.5	0.6	20.0	9.3	22.3	75.2	556.8	-145.3
51.จ.สุโขทัย	Sukhothai	26.0	25.5	33.9					85.4	434.0	-172.2
52.อ.สวรรคโลก	Sawankhalok	12.8	15.2	9.5					37.5		
53.อ.กงไกรลาศ	Kongkrailat	21.1	24.5	3.6	0.5				49.7		
54.อ.ศรีสำโรง	Si Samrong	..	..	..	..	..	..	..	..		
55.จ.พิษณุโลก	Phitsanulok*	10.5	38.2	17.1	1.4			T	67.2	690.7	+ 26.5
56.อ.พรหมพิราม	Phrom Phiram		30.8	30.5					61.3		
57.อ.วังทอง	Wang Thong	13.2	79.4	27.0	28.6				148.2		
58.อ.บางกระทุ่ม	Bang Kratum			4.6	3.6				8.2		
59.จ.กำแพงเพชร	Kamphaeng Phet		63.6				16.1		79.7	405.9	+ 65.7
60.อ.คลองขลุง	Khlong Khlung	64.5	2.3	24.7					91.5		
61.อ.ขาณุวรลักษบุรี	Khanu Woralakburi	41.8	T	22.1	T				63.9		
62.จ.พิจิตร	Phichit		35.7	0.9	0.5		71.1		108.2	1010.5	+405.7
63.อ.ตะพานหิน	Taphanhin	27.9	16.5	2.2	7.7	5.7	2.9		62.9		
64.อ.บางมูลนาค	Bang Munnak	38.5	18.7	10.8					68.0		
65.จ.เพชรบูรณ์	Phetchabun*	3.5	61.9	1.1	T	0.3			66.8	668.7	+ 68.4
66.อ.หล่มเก่า	Lom Kao	0.7	15.4	T	T				16.1		
67.อ.หล่มสัก	Lom Sak	3.3	77.7	4.7	T				85.7		
68.อ.ชนแดน	Chon Daen		12.8	15.7	4.6				33.1		
69.อ.วิเชียรบุรี	Wichianburi	15.3	54.6			4.7	0.5		75.1		
ภาคตะวันออกเฉียงเหนือ	Northeastern Part										
1.จ.เลย	Loei*	7.9	3.0		4.0				14.9	805.8	+138.1
2.อ.เชียงคาน	Chiangkhan	4.2	20.0	2.9					27.1		
3.อ.ท่าลี่	Tha Li	30.2							30.2		
4.อ.ด่านซ้าย	Dan Sai								0.0		
5.อ.วังสะพุง	Wang Saphung	9.0							9.0		
6.จ.หนองคาย	Nong Khai*	3.5	35.2	48.8	4.0				91.5	935.6	+112.3
7.อ.บึงกาฬ	Bung Kan								0.0		
8.อ.โพนพิสัย	Phon Phisai	9.0			30.0				39.0		
9.อ.ท่าบ่อ	Tha Bo	31.2	48.0		T				79.2		

สถานีฝน	Station	วันที่และจำนวนน้ำฝนเป็นมิลลิเมตร Date and amount of rainfall in m.m. กรกฎาคม July 22	23	24	25	26	27	28	ฝนรวม ม.ม. Total m.m.	ฝนรวมตั้งแต่ 1 ม.ม. Accumulative rainfall Since Jan. 1 ฝนจริง Actual	สูง(+)ต่ำ(-) กว่าปกติ Above(+) Below(-) Normal
10.จ.อุดรธานี	Udon Thani*	2.0	2.3		6.1				10.4	884.2	+217.[illegible]
11.อ.บ้านผือ	Ban Phu	59.9			38.4				98.3		
12.อ.เพ็ญ	Phen	26.4							26.4		
13.อ.หนองหาร	Nong Han				33.5				33.5		
14.อ.หนองบัวลำภู	Nong Bua Lamphu	3.1		17.5					20.6		
15.จ.สกลนคร	Sakon Nakhon*	T	T	5.8					5.8	634.9	-176.8
16.อ.วานรนิวาส	Wanon Niwat		119.3	14.5	129.0				262.8		
17.อ.สว่างแดนดิน	Sawang Daen Din	..	..	..	..	..	..	..	..		
18.อ.พรรณานิคม	Phanna Nikhom	15.3			20.5				35.8		
19.จ.นครพนม	Nakhon Phanom*	3.7	T	3.3	40.2	30.1	1.2	1.0	79.5	1129.2	+ 2.2
20.อ.บ้านแพง	Ban Phaeng	0.3	25.1	52.9	80.5	0.6			159.4		
21.อ.ท่าอุเทน	Tha Uten			155.5	20.7				176.2		
22.อ.นาแก	Na Kae		34.5		35.3				69.8		
23.อ.ธาตุพนม	That Phanom	9.3			47.4	35.8			92.5		
24.อ.มุกดาหาร	Mukdahan*	23.2	0.2		31.0		4.5		58.9	546.1	-152.6
25.จ.ชัยภูมิ	Chaiyaphum*		96.1	6.8	0.3	0.3			103.5	551.6	+103.5
26.อ.ภูเขียว	Phu Khieo	19.3	10.5	2.2		7.9			39.9		
27.อ.เกษตรสมบูรณ์	Kaset Sombun	..	..	..	..	..	..	..	..		
28.อ.คอนสวรรค์	Khon Sawan		33.2						33.2		
29.อ.จตุรัส	Chaturat	T	83.3	T					83.3		
30.อ.ปาเหน็จณรงค์	Bamnet Narong		62.2						62.2		
31.จ.ขอนแก่น	Khon Kaen*	7.2	0.1	4.0	1.0	1.8	T	7.9	22.0	776.2	+153.2
32.อ.น้ำพอง	Nam Phong								0.0		
33.อ.ภูเวียง	Phu Wiang	3.8	8.9	4.6		13.5			30.8		
34.อ.ชุมแพ	Chum Phae	21.0	1.1						22.1		
35.อ.มัญจาคีรี	Mancha Khiri	53.4							53.4		
36.ต.ชนบท	Chonnabot	32.2	21.4	2.8	5.6	1.6			63.6		
37.อ.บ้านไผ่	Ban Phai	26.7	26.7	3.3					56.7		
38.อ.พล	Phon		10.3						10.3		
39.จ.มหาสารคาม	Maha Sarakham	3.1	1.1			1.3			5.5	855.9	+219.4
40.อ.โกสุมพิสัย	Kosum Phisai	5.4	4.6	T		11.4			21.4		
41.อ.บรบือ	Borabu	24.9	5.6			19.2			49.7		
42.อ.พยัคฆภูมิพิสัย	Phayakphum Phisai	0.8	12.6	.	2.4				15.8		
43.จ.กาฬสินธุ์	Kalasin	27.2			7.8				35.0	662.0	-167.3
44.อ.สหัสขันธ์	Sahatkhan	29.3			36.5				65.8		
45.อ.ยางตลาด	Yang Talat		1.0		1.5				2.5		
46.อ.กันทรวิชัย	Kanthara Wichai								0.0		
47.อ.กมลาลัย	Kamalasai	32.5	3.2		14.7				50.4		
48.จ.ร้อยเอ็ด	Roi Et*	40.6	12.9	T		0.1			53.6	747.3	+ 48.6
49.อ.โพนทอง	Phon Thong	24.6							24.6		

สถานีฝน	Station	วันที่และจำนวนน้ำฝนเป็นมิลลิเมตร Date and amount of rainfall in m.m. กรกฎาคม July							ฝนรวม มม. Total m m.	ฝนรวมตั้งแต่ 1 ม.ค. Accumulative rain-fall Since Jan. 1	
		22	23	24	25	26	27	28		ฝนจริง Actual	สูง(+)ต่ำ(-) กว่าปกติ Above(+) Below (-) Normal
จ.อ.ธวัชบุรี	Thawatburi	..	..	..	..	..	..	..	..		
จ.อ.อาจสามารถ	At Samat	23.5	115.3			7.1			145.9		
จ.อ.เสลภูมิ	Selaphum	66.3	1.9	0.7					68.9		
จ.อ.จตุรพักตรพิมาน	Chaturaphak Phiman	..	..	..	..	..	..	..	..		
จ.อ.เกษตรวิสัย	Kaset Wisai	..	55.5						55.5		
จ.อ.พนมไพร	Phanom Phrai	15.4	21.3						36.7		
จ.อ.สุวรรณภูมิ	Suwannaphum		89.3			19.0			108.3		
จ.นครราชสีมา	Nakhon Ratchasima*	33.6	12.5	12.6		0.1	T		58.8	632.6	+115.1
จ.อ.บัวใหญ่	Bua Yai	8.3	54.6						62.9		
จ.อ.คง	Khong	20.3	48.3		8.5				77.1		
จ.อ.ด่านขุนทด	Dan Khunthot	23.4	8.4	3.8					35.6		
จ.อ.โนนไทย	Non Thai	31.9	40.2						72.1		
จ.อ.โนนสูง	Non Sung	12.0	34.5						46.5		
จ.อ.พิมาย	Phimai	3.5	20.7	3.3					27.5		
จ.อ.ปากช่อง	Pak Chong	..	..	..	..	..	..	..	..		
จ.อ.สีคิ้ว	Si Khiu	85.3	18.5						103.8		
จ.อ.สูงเนิน	Sung Noen	58.1	9.3						67.4		
จ.อ.จักราช	Chakkarat	4.6	50.2						54.8		
จ.อ.ปักธงชัย	Pak Thong Chai	33.4	4.6	8.5					46.5		
จ.อ.โชคชัย	Chok Chai	17.4	5.0	4.7					27.1		
จ.อ.ครบุรี	Khonburi	8.7	24.7	20.3					53.7		
จ.อ.บุรีรัมย์	Burirum		25.1	20.3					45.4	558.5	-144.6
จ.อ.พุทไธสง	Phutthai Song	1.1	28.9						30.0		
จ.อ.สตึก	Satuk	5.9	38.5						44.4		
จ.อ.ลำปลายมาศ	Lam Plai Mat	..	..	..	..	..	..	..	..		
จ.อ.นางรอง	Nang Rong	6.6	7.8	17.5	1.3	0.3			33.5		
จ.อ.ประโคนชัย	Prakhon Chai		38.6						38.6		
จ.สุรินทร์	Surin*	0.5	72.4	29.1	3.8	T			105.8	620.1	+ 93.0
จ.อ.ท่าตูม	Tha Tum		34.9		0.7	0.1			35.7		
จ.อ.รัตนบุรี	Rattanaburi		49.5	2.5					52.0		
จ.อ.ศรีขรภูมิ	Si Khoraphum		118.5	28.3	20.8				167.6		
จ.อ.ปราสาท	Prasat	26.6	68.7	41.9	5.6				142.8		
จ.อ.สังขะ	Sangkha	13.1	63.7	54.2					131.0		
จ.ศรีสะเกษ	Sisaket	..	..	..	..	..	..	..	..	..	..
จ.อ.ราษีไศล	Rasisalai		23.9						23.9		
จ.อ.อุทุมพรพิสัย	Uthumphon Phisai	4.5	31.5	13.9					49.9		
จ.อ.กันทรารมย์	Kanthararom		45.9	12.4	1.7				60.0		
จ.อ.ขุขันธ์	Khukhan	40.2		115.7					155.9		
จ.อ.กันทราลักษ์	Kantharalak	40.0	50.0		21.0				111.0		
จ.อ.อุบลราชธานี	Ubon Ratchathani*	0.9	46.2	9.1	10.1	T			66.3	660.1	-172.4

สถานีฝน	Station	วันที่และจำนวนน้ำฝนเป็นมิลลิเมตร Date and amount of rainfall in m.m. กรกฎาคม July 22	23	24	25	26	27	28	ฝนรวม ม.ม. Total m.m.	ฝนรวมตั้งแต่ 1 ม.ค. Accumulative rainfall Since Jan.1 ฝนจริง Actual	สูง(+)ต่ำ(-)กว่าปกติ Above(+) Below(-) Normal
90.อ.ชานุมาน	Chanuman								0.0		
91.อ.เขมราฐ	Khemmarat	1.7		4.1	21.4	9.0			36.2		
92.อ.อำนาจเจริญ	Amnat Charoen	24.6							24.6		
93.อ.ยะโสธร	Yasothon	25.1	55.9						81.0		
94.อ.คำเขื่อนแก้ว	Kham Khuan Kaeo	64.3							64.3		
95.อ.ตระการพืชผล	Trakan Phut Phon		30.5	69.1	0.6				100.2		
96.อ.มหาชนะชัย	Maha Chana Chai	13.5	11.1			4.6			29.2		
97.อ.เขื่องใน	Khuang Nai	70.3	15.5						85.8		
98.อ.โขงเจียม	Khong Chiam								0.0		
99.อ.พิบูลมังสาหาร	Phibun Mangsahan	45.2	45.5						90.7		
100.อ.เดชอุดม	Det Udom		43.8	4.5	15.2	8.2			71.7		
ภาคกลาง	Central Part										
1.จ.นครสวรรค์	Nakhon Sawan*	1.2	2.9	27.0		0.4			31.5	474.3	- 89.7
2.อ.บรรพตพิสัย	Banphot Phisai	T	62.5	27.2	2.3	T			92.0		
3.อ.ลาดยาว	Lat Yao	5.7	3.6	29.9		11.8			51.0		
4.อ.ชุมแสง	Chumsaeng	24.6	3.2	2.4	0.8	T			31.0		
5.อ.พยุหคีรี	Phayuha Khiri	..	..	..	..	..	..	..	..		
6.จ.อุทัยธานี	Uthai Thani			8.4					8.4	..	..
7.อ.หนองฉาง	Nong Chang		12.4	27.3					39.7		
8.อ.ทับทัน	Thab Than	0.1	7.2	8.1					15.4		
9.อ.หนองขาหย่าง	Nong Kha Yang			22.5					22.5		
10.อ.บ้านไร่	Ban Rai								0.0		
11.จ.ชัยนาท	Chainat		16.1	44.4		8.4			68.9	569.5	- 12.4
12.อ.มโนรมย์	Manorom		2.2	32.2					34.4		
13.อ.วัดสิงห์	Wat Sing		13.2	19.0		2.4			32.7		
14.จ.สิงห์บุรี	Singburi		17.7			1.2			18.9	511.5	+ 4.3
15.อ.อินทรบุรี	Inburi			5.5		40.3			45.8		
16.อ.บางระจัน	Bangrachan	0.6	17.8			3.6			22.0		
17.อ.พรหมบุรี	Phromburi	T	2.7						2.7		
18.จ.ลพบุรี	Lopburi*	3.4	9.2	0.3		4.0		2.4	19.3	478.3	-129.4
19.อ.บ้านหมี่	Ban Mi		6.8			7.7			14.5		
20.อ.ไชยบาดาล	Chai Badan	45.7	7.9	0.5		0.4			54.5		
21.อ.ท่าวุ้ง	Tha Wung								0.0		
22.จ.สุพรรณบุรี	Suphanburi*	1.2	2.2						3.4	431.0	- 82.3
23.อ.เดิมบางนางบวช	Doembang Nangbuat								0.0		
24.อ.สามชุก	Sam Chuk	..	..	..	..	..	..	..	..		
25.อ.ศรีประจันต์	Si Prachan								0.0		
26.อ.บางปลาม้า	Bang Pla Ma	..	..	...	..	..	..	..	..		
27.อ.สองพี่น้อง	Song Phi Nong								0.0		
28.จ.อ่างทอง	Ang Thong		16.5	7.9		2.5			26.9	599.8	- 44.3

สถานีฝน	Station	วันที่และจำนวนน้ำฝนเป็นมิลลิเมตร Date and amount of rainfall in m.m. กรกฎาคม July 22	23	24	25	26	27	28	ฝนรวม มม. Total m.m.	ฝนรวมตั้งแต่ 1 ม.ค. Accumulative rain-fall Since Jan.1 ฝนจริง Actual	สูง(+)ต่ำ(-) กว่าปกติ Above(+) Below(-) Normal
9.อ.โพธิ์ทอง	Pho Thong		35.6			13.2			48.8		
0.อ.ไชโย	Chaiyo	..	..	..	..	..	..	..	..		
1.อ.วิเศษไชยชาญ	Wiset Chaichan		35.5						35.5		
2.อ.ป่าโมก	Pa Mok		14.6						14.6		
3.จ.สระบุรี	Saraburi		13.1	7.5					20.6	689.3	- 47.6
4.อ.บ้านหมอ	Ban Mo								0.0		
5.อ.แก่งคอย	Kaeng Khoi	13.4	1.6	4.0		9.0			28.0		
6.อ.หนองแค	Nong Khae			7.2					7.2		
7.จ.พระนครศรีอยุธยา	Ayutthaya	5.5	9.6						15.1	493.6	-142.8
8.อ.ท่าเรือ	Tha Rua		1.4	19.3					20.7		
9.อ.ผักไห่	Phak Hai		12.0						12.0		
0.อ.บางบาล	Bang Ban		6.8	47.6		5.3			59.7		
1.อ.บางไทร	Bang Sai	2.8							2.8		
2.อ.เสนา	Sena	9.0							9.0		
3.อ.บางปะอิน	Bang Pa-in	6.7		T					6.7		
4.จ.นครนายก	Nakhon Nayok	84.6	27.6	8.8		3.1			124.1	611.6	-379.4
5.อ.บ้านนา	Ban Na	19.4	7.1	3.0					29.5		
6.อ.ปากพลี	Pak Phli	94.4	26.5	8.7		4.4			134.0		
7.จ.ปราจีนบุรี	Prachinburi*	65.6	16.4	5.2	T	46.4		1.9	135.5	768.3	-224.7
8.อ.บ้านสร้าง	Ban Sang	68.2	12.8	5.9					86.9		
9.อ.ศรีมหาโพธิ์	Si Maha Pho	27.7	2.5	7.5	11.2	49.3			98.2		
0.อ.กบินทร์บุรี	Kabinburi	26.3	2.0	14.4	12.2	68.4			123.3		
1.อ.สระแก้ว	Sa Kaeo	94.7	3.1	5.1	10.1	28.3			141.3		
2.อ.วัฒนานคร	Watthana Nakhon	17.7	25.4	3.1		14.4			60.6		
3.อ.อรัญประเทศ	Aranyaprathet*	4.0	4.5	8.3	T	10.3		T	27.1	863.3	+ 12.3
4.จ.ปทุมธานี	Pathum Thani	31.8		8.5					40.3	523.3	-208.6
5.อ.ธัญญบุรี	Thanyaburi	37.5	T	15.2					52.7		
6.จ.นนทบุรี	Nonthaburi	18.5		9.1					27.6	..	..
7.อ.บางบัวทอง	Bang Bua Thong	21.4		26.1					47.5		
8.จ.กาญจนบุรี	Kanchanaburi*	0.8		4.0	T	T			4.8	522.7	+ 16.7
9.อ.สังขละบุรี	Sang Khlaburi	..	..	..	..	..	..	..	..		
0.อ.ทองผาภูมิ	Thong Pha Phum	2.9		11.1	15.7	23.6	13.8	1.8	68.9		
1.อ.ไทรโยค	Sai Yok	..	..	..	..	..	..	..	..		
2.กิ่ง อ.ศรีสวัสดิ์	Si Sawat	..	..	..	..	..	..	..	..		
3.อ.บ่อพลอย	Bo Phloi	..	..	..	..	..	..	..	..		
4.อ.พนมทวน	Phanom Thuan	..	..	..	..	..	..	..	..		
5.อ.ท่าม่วง	Tha Muang			5.4					5.4		
6.จ.นครปฐม	Nakhon Pathom	3.3		4.4					7.7	458.2	-142.1
7.อ.นครชัยศรี	Nakhon Chai Si	..	..	..	..	..	..	..	..		
8.จ.ธนบุรี (บางกอกน้อย)	Thonburi	..	..	..	..	..	..	..	..	391.3	-107.8

สถานีฝน	Station	วันที่และจำนวนน้ำฝนเป็นมิลลิเมตร Date and amount of rainfall in m.m. กรกฎาคม July 22	23	24	25	26	27	28	ฝนรวม ม.ม. Total m.m.	ฝนรวมตั้งแต่ 1 ม.ค. Accumulative rainfall Since Jan.1 ฝนจริง Actual	ส่วน(+)ต่ำ(-) กว่าปกติ Above(+) Below(-) Normal
69. อ.บางขุนเทียน	Bang Khun Thian	..	..	..	..	..	..	..	..		
70. กรมอุตุนิยมวิทยา	Bangkok*	5.0		4.1	4.5	T		2.2	15.8	548.7	-151.9
71. สนามบินดอนเมือง	Don Muang*	10.5		11.5				1.0	23.0	479.5	-238.1
72. อ.บางเขน	Bang Khen	11.6	1.8	9.6				1.4	24.4		
73. อ.มีนบุรี	Minburi	14.2		2.9					17.1		
74. อ.ลาดกระบัง	Lat Krabang	11.5							11.5		
75. อุตุฯบางนา	Bang Na*	1.5		2.3	T				3.8		
76. จ.ฉะเชิงเทรา	Chachoengsao	13.2							13.2	600.9	+ 34.8
77. อ.บ้านโพธิ์	Ban Pho	29.3							29.3		
78. จ.ราชบุรี	Ratburi				1.7				1.7	512.6	+ 45.-
79. อ.บ้านโป่ง	Ban Pong								0.0		
80. อ.โพธาราม	Photharam								0.0		
81. อ.ดำเนินสดวก	Damnoen Saduak								0.0		
82. อ.ปากท่อ	Pak Tho								0.0		
83. จ.สมุทรสงคราม	Samut Songkhram			1.9					1.9	453.5	- 4.1
84. อ.บางคนที	Bang Khonthi								0.0		
85. อ.อัมพวา	Amphawa			3.9					3.9		
86. จ.สมุทรสาคร	Samut Sakhon			2.3			6.1		8.4	606.9	- 10.-
87. จ.สมุทรปราการ	Samut Prakan	1.0		1.5					2.5	673.1	- 68.7
88. อ.พระประแดง	Phrapradaeng	..	..	..	..	..	..	..	..		
89. ป้อมพระจุลฯ	Pom Phrachun*	1.	..	..	..	..	..	..	..		
90. บางปู	Bang Pu*	..	..	..	..	..	..	..	..		
91. อ.บางพลี	Bang Phli								0.0		
อ่าวไทยฝั่งตะวันออก	Gulf of Thailand East Coast										
1. จ.ชลบุรี	Chonburi*	50.2	T	0.4		9.5	9.0	T	69.1	594.0	-117.-
2. อ.พานทอง	Phan Thong	21.1							21.1		
3. อ.พนัสนิคม	Phanat Nikhom	13.8					10.9		24.7		
4. อ.บ้านบึง	Ban Bung	17.9							17.9		
5. อ.สีชัง	Si Chang*	T		0.7		0.3	0.7		1.7		
6. อ.ศรีราชา	Si Racha								0.0		
7. อ.สัตหีบ	Sattahip*		T	2.2	T		T		2.2	1044.9	+484.-
8. จ.ระยอง	Rayong			15.4					15.4	824.4	+215.-
9. อ.บ้านค่าย	Ban Khai								0.0		
10. อ.บ้านเพ	Ban Phe*				9.0				9.0		
11. อ.แกลง	Klaeng			20.4					20.4		
12. จ.จันทบุรี	Chanthaburi*	81.4	51.6	13.3	7.7	1.8		4.7	160.5	1829.4	+276.-
13. อ.โป่งน้ำร้อน	Pong Namron	16.5	103.8	90.0					210.3		
14. อ.ท่าใหม่	Tha Mai	53.9	7.3	11.3					72.5		
15. อ.มะขาม	Makham	39.6	36.4						76.0		
16. อ.ขลุง	Khlung	18.9		40.8	18.4		1.5		79.6		

สถานีฝน	Station	วันที่และจำนวนน้ำฝนเป็นมิลลิเมตร Date and amount of rainfall in m.m. กรกฎาคม July							ฝนรวม มม. Total m.m.	ฝนรวมตั้งแต่ 1 ม.ค. Accumulative rainfall Since Jan. 1	
		22	23	24	25	26	27	28		ฝนจริง Actual	สูง(+)ต่ำ(-)กว่าปกติ Above(+) Below(-) Normal
จ.ตราด	Trat	36.1	10.9	25.6	43.9	7.7			124.2	1444.4	-464.4
จ.เขาสมิง	Khao Saming	47.6	13.2	30.0	33.7				124.5		
จ.แหลมงอบ	Laem Ngop	4.2	1.2	31.0	23.8				60.3		
จ.คลองใหญ่	Khlong Yai*	30.4	21.1	49.5	49.1	21.7	9.5	4.1	185.4	1495.4	-672.6
ภาคใต้ฝั่งตะวันตก	Gulf of Thailand West Coast										
จ.เพชรบุรี	Phetburi								0.0	423.2	+ 39.6
จ.บ้านแหลม	Ban Laem	20.5	1.5						22.0		
จ.ชะอำ	Cha Am		1.4	2.6					4.0		
จ.ประจวบคีรีขันธ์	Prachuap Khirikhan*		0.4	6.2	15.9	11.9	0.3	0.5	35.2	649.7	+156.2
จ.หัวหิน	Hua Hin*		T	4.5	5.0	0.6	0.2	T	10.3	407.6	- 2.1
จ.ชุมพร	Chumphon*	23.2	5.1	8.8	11.2	7.4	18.3	0.8	74.8	823.9	-128.4
จ.ท่าแซะ	Tha Sae	7.9	14.4	26.0	17.5	5.3	1.5		72.6		
จ.สวี	Sawi		15.4	15.6	19.5	0.4	4.2		55.1		
จ.หลังสวน	Lang Suan		29.3	24.0	5.1				58.4		
จ.ละแม	Bandon*	1.3	2.7	7.2	3.2	0.4			14.8	589.1	- 5.7
จ.ไชยา	Chaiya	..	..	..	..	..	..	..	..		
จ.พุนพิน	Phun Phin			13.2					13.2		
จ.บ้านนาสาร	Ban Nasan	42.0	33.3						75.3		
จ.นครศรีธรรมราช	Nakhon Si Thammarat*		0.7		T	1.0			1.7	566.2	-428.3
จ.สิชล	Sichon	7.3	3.5	2.6		1.3			14.7		
จ.ท่าศาลา	Tha Sala								0.0		
จ.จวาง	Chawang	..	..	..	..	..	..	..	..		
จ.ทุ่งสง	Thun Song	30.0	2.4	3.8					36.2		
จ.ร่อนพิบูลย์	Ron Phibun	..	..	..	..	..	..	..	..		
จ.ปากพนัง	Pak Phanang	..	..	..	..	..	..	..	..		
จ.พัทลุง	Phatthalung				10.4				10.4	292.7	-490.0
จ.เขาไชยสน	Khao Chai Son				10.8	6.4			17.2		
จ.สงขลา	Songkhla*		T		T	1.0			1.0	549.4	- 43.2
จ.รัตภูมิ	Rattaphum	..	..	..	..	..	..	..	..		
จ.หาดใหญ่	Hat Yai								0.0		
จ.สะเดา	Sadao	0.5	7.8	5.0	11.5				24.8		
จ.ปัตตานี	Pattani*		12.4		11.1			T	23.5	429.4	+ 34.0
จ.หนองจิก	Nong Chik		5.5		9.0				15.5		
จ.ยะหริ่ง	Yaring				188.7				118.7		
จ.ปะนาเระ	Panare				T				T		
จ.ยะลา	Yala				14.2				14.2	..	..
จ.เบตง	Be Tong								0.0		
จ.นราธิวาส	Narathiwat*		6.2		0.2				6.4	687.4	-359.0
จ.ยี่งอ	Yi Ngo								0.0		
จ.ระแงะ	Ra Ngae								0.0		

สถานีฝน	Station	วันที่และจำนวนน้ำฝนเป็นมิลลิเมตร Date and amount of rainfall in m.m. กรกฎาคม July 22	23	24	25	26	27	28	ฝนรวม มม. Total m.m.	ฝนรวมตั้งแต่ 1 ม. Accumulative rainfall Since Jan. ฝนจริง Actual	สูง(+)ต่ำ(-) กว่าปกติ Above(+) Below(-) Normal
36.อ.ตากใบ	Tak Bai		4.3		13.2	2.3			20.6		
ภาคใต้ฝั่งตะวันตก	Southern Thailand West Coast										
1.จ.ระนอง	Ranong*	65.0	172.6	105.2	11.2	30.0	12.0	1.7	397.7	2034.7	-481.[illegible]
2.อ.กระบุรี	Kraburi	..	..	14.7	..	..	..	..	..		
3.จ.พังงา	Phang Nga	17.1	19.6	31.2	21.4	8.3	14.8		112.4	1673.1	+366.[illegible]
4.อ.ตะกั่วป่า	Takua Pa	6.7	18.4	34.6	27.5	12.6	14.3		114.1		
5.อ.ท้ายเหมือง	Thai Muang	2.1		41.2	16.3	3.1	4.3		67.0		
6.อ.ตะกั่วทุ่ง	Takua Thung	8.5		29.5	14.0	9.1			61.1		
7.จ.ภูเก็ต	Phuket*	2.0	3.8		21.0	7.4	T	2.0	36.2	1197.5	+ 37.[illegible]
8.สนามบินภูเก็ต	Phuket Airport*	1.4		6.1	8.8	5.4	1.1	2.8	25.6		
9.อ.ถลาง	Thalang	..	..	..	..	..	..	..	..		
10.จ.กระบี่	Krabi			44.5					44.5	..	..
11.อ.คลองท่อม	Khlong Thom	6.3	12.5	5.1	12.1	11.2	T		47.2		
12.จ.ตรัง	Trang	18.8	20.9		7.8				47.5		
13.สนามบินตรัง	Trang Airport*	17.6	11.4	T	14.3	6.8	0.6	3.0	53.7	1622.1	-186.[illegible]
14.อ.สิเกา	Si Kao	35.5	2.4		12.8	0.3	5.5		56.5		
15.อ.ย่านตาขาว	Yan Ta Khao	15.6	15.1		9.9				38.8		
16.อ.ปะเหลียน	Pa Lian	31.9		23.2	3.4				58.5		
17.จ.สตูล	Satun		13.2	5.1	10.2				28.5	822.9	-850.[illegible]
18.อ.ละงู	La Ngu		6.3						6.3		

หมายเหตุ ช่องว่าง ไม่มีฝนตก

* สถานีตรวจอากาศ

T ฝนเล็กน้อยวัดไม่ได้

.. ไม่มีรายงาน

Remark Blank No Rain

* Synoptic Station

T Trace

.. No report

อุณหภูมิสูงสุดและต่ำสุดประจำวันที่ [illegible] - [illegible] กรกฎาคม [illegible]

Daily Max. and Min. Temperature July 22 - 28, 1968

สถานี	Station	อุณหภูมิสูงสุดและต่ำสุดเป็นองศา ซ. Max. and Min. Temperature in degree C. 22	23	24	25	26	27	28	เฉลี่ยสูงสุดต่ำสุด Average Max. Min.	เฉลี่ยในสัปดาห์ Weekly Mean	ค่าปกติประจำเดือน Monthly Normal
ภาคเหนือ	Northern Part										
1.จ.เชียงราย	Chiangrai	32.8 22.4	32.5 23.9	33.0 23.1	32.9 20.9	34.0 23.0	34.1 22.9	33.7 22.7	33.3 22.7	28.0	26.9
2.อ.ฝาง	Fang	..	..	..	..	..	..	..	..	..	..

สถานี	Station	อุณหภูมิสูงสุดและต่ำสุดเป็นองศา ซ. Max. and Min. Temperature in degree C. 22	23	24	25	26	27	28	เฉลี่ยสูงสุดต่ำสุด Average Max. Min.	เฉลี่ยในสัปดาห์ Weekly Mean	ค่าปกติประจำเดือน Monthly Normal
๑.จ.แม่ฮ่องสอน	Mae Hongson	31.9 22.9	33.5 23.7	32.6 23.8	32.5 23.9	30.3 23.6	31.8 24.0	32.0 23.8	32.1 23.7	27.9	27.0
๒.จ.เชียงใหม่	Chiangmai	30.7 22.7	31.8 22.9	32.6 22.8	33.6 24.0	31.8 22.2	31.4 23.7	32.6 23.0	32.1 23.0	27.6	27.4
๓.จ.น่าน	Nan	30.1 23.4	29.8 23.6	33.6 23.8	32.4 23.5	33.7 23.5	34.7 23.2	34.3 23.5	32.7 23.5	28.1	27.9
๔.จ.ลำปาง	Lampang	33.4 23.8	32.0 24.0	31.0 23.0	32.6 23.8	32.3 23.3	32.6 24.2	34.4 23.4	32.6 23.6	28.1	27.9
๕.อ.แม่สะเรียง	Mae Sariang	30.7 23.2	32.5 22.8	30.7 22.8	31.1 22.9	26.2 23.3	30.1 22.6	29.3 23.0	30.4 22.9	26.7	26.9
๖.จ.แพร่	Phrae	32.3 23.2	31.4 24.4	31.5 24.3	32.9 24.0	32.2 24.0	32.8 24.3	34.8 23.6	32.6 24.0	28.3	27.6
๗.จ.อุตรดิตถ์	Uttaradit	33.0 23.0	31.1 23.5	32.5 23.2	33.2 22.6	32.2 23.1	33.3 23.9	33.7 23.5	32.7 23.3	28.0	28.5
๘.เขื่อนภูมิพล	Bhumibol Dam	..	..	..	..	..	..	..	..	..	..
๙.จ.ตาก	Tak	34.1 24.5	36.5 25.8	32.7 24.2	31.8 24.4	31.7 26.5	31.8 26.0	32.7 25.5	33.0 25.3	29.2	28.3
๑๐.จ.พิษณุโลก	Phitsanulok	31.3 23.8	32.5 23.6	31.4 24.2	33.2 24.2	32.8 24.6	33.9 25.5	34.0 25.0	32.7 24.4	28.6	28.5
๑๑.อ.แม่สอด	Mae Sot	30.7 22.9	32.0 22.6	30.7 23.7	31.1 23.5	29.2 23.4	29.0 22.0	29.3 22.4	30.3 22.9	26.6	26.3
๑๒.จ.เพชรบูรณ์	Phetchabun	31.0 22.2	31.4 23.4	31.3 23.4	30.1 22.9	31.2 24.4	33.4 24.5	31.4 24.2	31.4 23.6	27.5	27.5
<u>ภาคตะวันออกเฉียงเหนือ</u>	<u>Northeastern Part</u>										
๑๓.หนองคาย	Nong Khai	30.6 23.2	31.0 24.0	31.4 22.8	33.8 23.8	33.3 23.4	34.5 24.6	25.0	32.4 23.8	28.1	..
๑๔.จ.เลย	Loei	28.8 21.5	29.9 23.3	31.0 23.6	32.5 24.1	32.7 24.0	34.2 24.1	34.4 23.7	31.9 23.5	27.7	27.5
๑๕.จ.อุดรธานี	Udon Thani	30.5 22.0	30.0 24.5	30.4 24.5	34.0 25.3	33.2 23.2	34.0 25.0	34.8 25.4	32.4 24.3	28.4	28.4
๑๖.จ.นครพนม	Nakhon Phanom	29.0 22.6	31.1 24.0	30.7 24.9	31.5 23.6	30.6 22.0	34.1 23.5	34.1 25.2	31.6 23.7	27.7	27.5
๑๗.จ.สกลนคร	Sakon Nakhon	30.4 19.7	32.6 24.9	31.3 24.8	31.4 24.7	.. 22.1	.. 25.0	..	31.4 23.5	27.5	28.0
๑๘.อ.มุกดาหาร	Mukdahan	31.0 23.6	.. 23.0	30.7 24.5	30.8 24.5	31.5 22.2	32.7 24.7	33.0 25.0	31.6 23.9	27.8	28.0
๑๙.จ.ขอนแก่น	Khon Kaen	31.7 22.0	30.4 23.7	30.0 24.4	33.0 24.0	32.2 24.8	34.1 24.0	33.9 24.8	32.2 24.0	28.1	28.3
๒๐.จ.ร้อยเอ็ด	Roi Et	31.6 23.7	30.4 23.0	29.5 23.5	32.3 24.5	31.3 25.3	33.0 25.0	33.5 25.5	31.7 24.4	28.1	28.3
๒๑.จ.ชัยภูมิ	Chaiyaphum	30.3 22.7	31.7 23.7	29.0 22.7	31.2 23.7	30.5 24.5	31.2 24.2	31.8 24.6	30.8 23.7	27.3	28.6
๒๒.จ.อุบลราชธานี	Ubon Ratchathani	30.9 25.1	31.1 23.6	27.5 22.9	31.3 24.3	31.4 24.2	32.7 25.5	32.8 25.4	31.1 24.4	27.8	27.9
๒๓.จ.สุรินทร์	Surin	33.4 25.0	32.4 23.5	29.3 23.5	31.3 23.5	31.8 24.5	32.0 25.0	33.0 24.2	31.9 24.2	28.1	28.2
๒๔.จ.นครราชสีมา	Nakhon Ratchasima	33.3 23.1	32.5 22.0	32.0 23.4	32.2 23.5	31.7 24.6	32.8 23.9	33.0 24.8	32.5 23.6	28.1	28.2
<u>ภาคกลาง</u>	<u>Central Part</u>										
๒๕.จ.นครสวรรค์	Nakhon Sawan	33.2 23.4	33.6 24.1	32.4 24.3	32.7 23.0	34.0 25.4	34.2 25.0	34.3 25.2	33.5 24.3	28.9	29.0
๒๖.จ.ลพบุรี	Lopburi	32.8 25.3	33.5 25.0	33.5 24.6	33.0 25.0	33.5 25.7	33.0 24.5	33.3 25.0	33.2 25.0	29.1	28.3
๒๗.จ.สุพรรณบุรี	Suphanburi	33.9 25.3	34.5 26.4	33.5 25.7	33.6 25.7	33.9 26.0	34.9 25.8	35.0 25.8	34.2 25.8	30.0	28.9

สถานี	Station	อุณหภูมิสูงสุดและต่ำสุดเป็นองศา ซ. Max. and Min. Temperature in degree C.							เฉลี่ยสูงสุดต่ำสุด Average Max. Min.	เฉลี่ยในสัปดาห์ Weekly Mean	ค่าปกติประจำเดือน Monthly Norma
		22	23	24	25	26	27	28			
4. จ.ปราจีนบุรี	Prachinburi	34.2 / 25.3	31.2 / 23.3	31.2 / 25.0	32.2 / 25.1	28.3 / 26.0	32.1 / 25.4	32.5 / 25.7	31.7 / 25.1	28.4	28.1
5. จ.กาญจนบุรี	Kanchanaburi	32.8 / 24.5	34.9 / 24.5	32.7 / 24.9	33.0 / 23.4	32.8 / 24.7	33.8 / 25.0	32.8 / 25.1	33.3 / 24.6	29.0	28.4
6. สนามบินดอนเมือง	Don Muang	34.3 / 25.2	33.7 / 25.0	34.2 / 26.5	33.5 / 25.8	33.0 / 25.5	34.6 / 26.1	33.7 / 25.9	33.9 / 25.7	29.8	28.8
7. กรมอุตุนิยมวิทยา	Bangkok	33.5 / 25.9	33.5 / 26.0	32.8 / 26.1	32.3 / 25.8	32.5 / 26.6	33.8 / 26.1	33.0 / 26.6	33.1 / 26.2	29.7	28.5
8. อ.อรัญประเทศ	Aranyaprathet	32.2 / 24.6	32.1 / 22.3	31.7 / 24.0	31.1 / 23.5	31.5 / 23.7	32.5 / 23.4	33.0 / 24.0	32.0 / 23.6	27.8	27.9
9. อุตุฯบางนา	Bang Na	33.9 / 25.5	33.5 / 25.0	32.7 / 25.7	31.9 / 25.4	32.8 / 26.5	33.8 / 25.6	32.8 / 26.0	33.1 / 25.7	29.4	..
อ่าวไทยฝั่งตะวันออก	**Gulf of Thailand East Coast**										
1. ป้อมพระจุลฯ	Pom Phrachun	..	..	..	..	..	..	..	..	..	..
2. จ.ชลบุรี	Chonburi	33.2 / 26.9	31.5 / 23.7	31.3 / 27.0	30.9 / 25.5	31.2 / 27.0	32.8 / 26.9	32.1 / 25.0	31.9 / 26.0	29.0	28.4
3. อ.สีชัง	Si Chang.	31.6 / 27.9	31.8 / 26.9	31.4 / 26.8	31.3 / 26.5	30.8 / 27.4	32.8 / 26.6	32.0 / 27.9	31.8 / 27.1	29.5	28.3
4. อ.สัตหีบ	Sattahip	32.6 / 27.2	31.7 / 27.3	31.6 / 27.2	29.2 / 25.4	31.4 / 27.1	33.0 / 27.4	31.8 / 27.0	31.6 / 26.9	29.3	29.3
5. จ.ระยอง	Rayong	32.5 / 25.8	32.5 / 27.2	31.7 / 24.5	29.7 / 25.7	31.6 / 26.8	.. / 27.0	..	31.6 / 26.1	28.9	..
6. ต.บ้านเพ	Ban Phe	32.5 / 24.0	.. / 24.0	31.4 / ..	31.5 / 23.4	31.5 / 23.5	.. / 23.4	..	31.7 / 23.7	27.7	..
7. จ.จันทบุรี	Chanthaburi	32.1 / 24.9	28.4 / 23.5	29.2 / 24.5	29.7 / 23.8	30.4 / 25.5	31.7 / 25.6	30.6 / 25.4	30.3 / 24.7	27.5	27.4
8. อ.แหลมงอบ	Laem Ngop	..	..	..	..	..	..	..	..	..	..
9. อ.คลองใหญ่	Khlong Yai	29.4 / 24.3	28.2 / 23.8	27.9 / 25.5	27.8 / 23.4	29.7 / 23.7	31.6 / 24.6	30.0 / 26.4	29.2 / 24.5	26.9	26.9
อ่าวไทยฝั่งตะวันตก	**Gulf of Thailand West Coast**										
1. อ.หัวหิน	Hua Hin	31.9 / 24.6	33.3 / 25.4	31.0 / 26.0	27.8 / 24.4	29.9 / 24.5	34.4 / 24.5	33.8 / 25.6	31.7 / 25.0	28.4	28.4
2. จ.ประจวบคีรีขันธ์	Prachuap Khirikhan	33.2 / 25.0	32.2 / 25.5	30.5 / 25.3	29.2 / 24.1	28.2 / 24.0	32.2 / 23.5	30.3 / 25.5	30.8 / 24.7	27.8	28.0
3. จ.ชุมพร	Chumphon	31.2 / 24.0	30.3 / 23.7	27.6 / 23.1	29.3 / 23.0	29.5 / 23.7	29.8 / 24.7	30.4 / 24.1	29.7 / 23.8	26.8	27.3
4. จ.สุราษฎร์ธานี	Bandon	32.2 / 23.2	29.8 / 23.7	31.3 / 23.2	31.0 / 24.0	31.3 / 23.4	32.5 / 23.8	33.0 / 24.7	31.6 / 23.7	27.7	27.8
5. จ.นครศรีธรรมราช	Nakhon Si Thammarat	33.6 / 23.8	32.4 / 24.2	32.1 / 24.8	31.0 / 25.7	32.1 / 24.7	33.8 / 25.0	33.6 / 25.3	32.7 / 24.8	28.8	28.0
6. จ.สงขลา	Songkhla	31.5 / 24.4	31.9 / 24.6	32.4 / 23.4	32.0 / 24.5	31.3 / 24.2	33.5 / 25.7	31.7 / 24.8	32.0 / 24.5	28.3	28.4
7. จ.ปัตตานี	Pattani	32.4 / 23.3	31.4 / ..	33.1 / 24.1	30.1 / 24.0	.. / 23.4	34.3 / 23.8	31.9 / 23.6	32.2 / 23.7	28.0	..
8. จ.นราธิวาส	Narathiwat	33.1 / 23.5	33.3 / 23.5	32.7 / 23.5	33.1 / 24.0	32.8 / 25.0	34.1 / 23.8	33.0 / 24.0	33.2 / 23.9	28.6	27.3
ภาคใต้ฝั่งตะวันตก	**Southern Thailand West Coast**										
1. จ.ระนอง	Ranong	29.5 / 23.8	26.0 / 23.1	26.0 / 22.5	28.2 / 22.4	29.0 / 24.5	29.7 / 25.3	31.5 / 24.8	28.6 / 23.8	26.2	26.5
2. จ.ภูเก็ต	Phuket Airport	30.6 / 26.7	30.2 / 25.1	30.3 / 25.2	29.8 / 23.4	30.2 / 23.2	30.6 / 27.0	30.2 / 27.0	30.3 / 25.4	27.9	27.4
3. จ.ตรัง	Trang	30.9 / 23.4	30.2 / 23.4	31.7 / 23.2	30.8 / 24.9	30.8 / 22.8	32.0 / 24.8	31.0 / 24.7	31.1 / 23.9	27.5	27.2

แก้ไขเพิ่มเติมรายงานอากาศประจำสัปดาห์ฉบับที่ ๒๙/๒๕๑๑ เนื่องจากได้รับรายงานภายหลัง

Correction in weekly weather report No. 29/1968 for late report rainfall data

สถานีฝน	Station	วันที่และจำนวนน้ำฝนเป็นมิลลิเมตร Date and amount of rainfall in m.m. กรกฎาคม July							ฝนรวม มม. Total m.m.	ฝนรวมตั้งแต่ 1 ม.ค. Accumulative rain-fall Since Jan.1	
		15	16	17	18	19	20	21		ฝนจริง Actual	สูง(+)ต่ำ(-) กว่าปกติ Above(+) Below(-) Normal
ภาคเหนือ	**Northern Part**										
จ.เชียงแสน	Chiangsaen						22.5	6.4	63.0		
จ.เชียงของ	Chiangkhong							7.4	35.4		
จ.แม่จัน	Mae Chan						32.4		120.5		
จ.เทิง	Thoeng						42.2	45.7	90.4		
จ.เชียงคำ	Chiangkham						7.5	12.7	20.2		
จ.พาน	Phan							45.8	45.8		
จ.เวียงป่าเป้า	Wing Pa Pao							4.5	9.3		
จ.พะเยา	Phayao							15.8	40.8		
จ.ขุนยวม	Khun Yaum							45.7	67.1		
จ.ฝาง	Fang							29.6	52.2		
จ.เชียงดาว	Chiangdao							30.4	30.4		
จ.แม่แตง	Mae Taeng						6.6	8.5	15.1		
จ.แม่ริม	Mae Rim					18.8	5.5	26.0	52.1		
จ.สันทราย	San Sai							37.3	48.9		
จ.ดอยสะเก็ด	Doi Saket						2.3	29.1	47.6		
จ.ฮางดง	Hang Dong							2.6	22.5		
จ.สารภี	Saraphi							10.5	10.5		
จ.สันป่าตอง	San Pa Tong							4.2	13.9		
จ.จอมทอง	Chom Thong							2.4	33.5		
จ.ฮอด	Hot							0.6	21.4		
จ.ลำพูน	Lamphun							3.0	23.5		
จ.เกาะคา	Ko Kha							2.6	3.7		
จ.สบปราบ	Sop Prap							3.5	28.3		
จ.เถิน	Thoen							8.3	31.1		
จ.สูงเม่น	Sung Men							9.4	12.4		
จ.ทุ่งช้าง	Thung Chang							4.1	10.7		
จ.ปัว	Pua							7.8	57.2		
จ.นาน้อย	Na Noi							30.9	60.8		
จ.น้ำปาด	Nam Pat							16.0	72.1		
จ.สุโขทัย	Sukhothai							0.3	4.1	348.6	-216.1
จ.สวรรคโลก	Sawankhalok							3.5	14.9		
จ.พรหมพิราม	Phrom Phiram							45.4	45.4		
จ.วังทอง	Wang Thong					1.7		69.4	112.3		
จ.บางระกุ่ม	Bang Kratum							45.9	78.7		
จ.กำแพงเพชร	Kamphaeng Phet							27.2	46.2	326.2	+ 14.9
จ.คลองขลุง	Khlong Khlung							30.0	70.5		
จ.ลานกระบือ	Khanu Woralakburi							14.3	39.1		

สถานีฝน	Station	วันที่และจำนวนน้ำฝนเป็นมิลลิเมตร Date and amount of rainfall in m.m. กรกฎาคม July 15	16	17	18	19	20	21	ฝนรวม มม. Total m.m.	ฝนรวมตั้งแต่ 1 ม.ค. Accumulative rainfall Since Jan. ฝนจริง Actual	สูง(+)ต่ำ(-) กว่าปกติ Above(+) Below(-) Normal
62.จ.พิจิตร	Phichit							41.3	48.2	902.3	+348.
63.อ.ตะพานหิน	Taphanhin							37.6	91.7		
64.อ.บางมูลนาก	Bang Munnak							30.5	78.9		
66.อ.ลมเก่า	Lom Kao							19.8	28.2		
67.อ.ลมสัก	Lom Sak							13.0	20.3		
68.อ.ชนแดน	Chon Daen							39.4	62.9		
69.อ.วิเชียรบุรี	Wichianburi							25.8	74.6		
ภาคตะวันออกเฉียงเหนือ	Northeastern Part										
2.อ.เชียงคาน	Chiangkhan							8.6	25.6		
3.อ.ท่าลี่	Tha Li							30.1	80.7		
4.อ.ด่านซ้าย	DanSai							12.5	35.9		
5.อ.วังสะพุง	Wang Saphung							81.0	137.5		
6.จ.หนองคาย	Nong Khai							0.3	48.5	844.1	+103.
8.อ.โพนพิสัย	Phon Phisai							14.0	58.0		
9.อ.ท่าบ่อ	Tha Bo							4.9	51.0		
13.อ.หนองหาร	Nong Han							61.0	71.0		
14.อ.หนองบัวลำภู	Nong Bua Lamphu							70.9	97.5		
15.จ.สกลนคร	Sakon Nakhon							23.2	41.8	629.1	-126.
16.อ.วานรนิวาส	Wanon Niwat							41.4	55.5		
18.อ.พรรณานิคม	Phanna Nikhom							21.6	54.2		
21.อ.ท่าอุเทน	Tha Uten							4.2	7.7		
23.อ.ธาตุพนม	That Phanom							11.5	11.5		
26.อ.ภูเขียว	Phu Khieo							80.7	114.5		
27.อ.เกษตรสมบูรณ์	Kaset Sombun							11.2	11.2		
28.อ.กรสวรรค์	Khon Sawan							47.2	97.6		
29.อ.จัตุรัส	Chaturat							27.2	92.6		
30.อ.บำเหน็จณรงค์	Bamnet Narong							37.2	149.4		
33.อ.ภูเวียง	Phu Wiang						16.1	31.1	114.0		
34.อ.ชุมแพ	Chum Phae						10.4	56.4	82.6		
36.อ.ชุมพวง	Chonnabot							35.7	46.2		
37.อ.บ้านไผ่	Ban Phai							7.1	32.2		
38.อ.พล	Phon							3.1	10.5		
39.จ.มหาสารคาม	Maha Sarakham							28.9	61.7	850.4	+243.
40.อ.โกสุมพิสัย	Kosum Phisai							43.2	60.4		
41.อ.บรบือ	Borabu							12.2	71.0		
42.พยัคฆภูมิพิสัย	Phayakphum Phisai							9.1	32.6		
43.จ.กาฬสินธุ์	Kalasin							3.4	36.5	627.0	-149.
45.อ.ยางตลาด	Yang Talat							34.0	35.2		

สถานีฝน	Station	วันที่และจำนวนน้ำฝนเป็นมิลลิเมตร Date and amount of rainfall in m.m. กรกฎาคม July							ฝนรวม ม.ม. Total m.m.	ฝนรวมตั้งแต่ 1 ม.ค. Accumulative rain-fall Since Jan.1	
		15	16	17	18	19	20	21		ฝนจริง Actual	สูง(+) ต่ำ(-) กว่าปกติ Above(+) Below(-) Normal
.จ.กันทรวิชัย	Kanthara Wichai							41.9	51.5		
.จ.ธวัชบุรี	Thawatburi							15.0	15.0		
.เกษตรวิสัย	Kaset Wisai							13.3	13.3		
.จ.สุวรรณภูมิ	Suwannaphum							28.0	42.4		
.จ.คง	Khong							7.8	140.9		
.จ.โนนไทย	Monthai							8.9	81.3		
.จ.พิมาย	Phaimai							3.2	29.7		
.จ.พุทไธสง	Phutthai Song							5.8	32.4		
.จ.ราษีไศล	Rasisalai							12.7	34.1		
.จ.อุทุมพรพิสัย	Uthumphon Phisai							5.6	37.4		
.จ.กันทรารมย์	Kanthararom							1.9	7.7		
.จ.กันทราลักษ์	Kantharalak							12.0	12.0		
.จ.เขมราฐ	Khammarat							10.7	16.4		
.จ.ตระการพืชผล	Trakan Phut Phon							9.7	9.7		
.จ.โขงเจียม	Khong Chiam							42.1	43.2		
.จ.เดชอุดม	Det Udom							6.5	36.5		
ภาคกลาง	Central Part										
.จ.บรรพตพิสัย	Banphot Phaisai							6.4	30.6		
.จ.ชุมแสง	Chum Saeng							12.3	38.5		
.จ.อุทัยธานี	Uthai Thani							12.0	56.2		
.จ.ทับทัน	Thab Than							2.4	44.9		
.จ.ชัยนาท	Chainat						12.4	1.0	20.5	500.6	- 29.4
.จ.ชัยบาดาล	Chai Badan							0.2	6.4		
.จ.บางไทร	Bang Sai				5.4				13.7		
.จ.นครนายก	Nakhon Nayok							0.1	23.7	487.5	-422.3
.จ.ปากพลี	Pak Phai							3.4	35.0		
.จ.สระแก้ว	Sa Kaeo							0.5	35.8		
.จ.ปทุมธานี	Pathum Thani							4.7	8.6	483.0	-186.0
.จ.มีนบุรี	Minburi							2.4	48.3		
.จ.บางคนที	Bang Khonthi					13.2			31.8		
.จ.สมุทรปราการ	Samut Prakan							5.6	21.4	670.6	+ 5.0
ฝั่งอ่าวไทยฝั่งตะวันออก	Gulf of Thailand East Coast										
.จ.พานทอง	Phan Thong					5.5			34.8		
.จ.บ้านบ่อ	Ban Khai						7.4		37.6		
.จ.แกลง	Makham							29.6	76.0		
.จ.ขลุง	Khlung							11.9	152.8		
.จ.ตราด	Trat							8.7	43.6	1320.2	-431.2
.จ.เขาสมิง	Khao Saming							27.2	110.9		

สถานีฝน	Station	วันที่และจำนวนน้ำฝนเป็นมิลลิเมตร Date and amount of rainfall in m.m. กรกฎาคม July							ฝนรวม มม. Total m.m.	ฝนรวมตั้งแต่ 1 ม Accumulative r -fall Since Ja	
		15	16	17	18	19	20	21		ฝนจริง Actual	สูง(+)ต่ำ(-) กว่าปร Above(Below(Norm
19.จ.แหลมงอบ	Laem Ngop							0.5	17.7		
20.จ.กลองใหญ่	Khlong Yai							13.9	90.4	1310.0	-861,
ฝั่งอ่าวไทยฝั่งตะวันตก	Gulf of Thailand West Coast										
13.จ.บานนาสาร	Ban Nasan							5.0	115.3		
15.จ.สิชล	Sichon							9.4	51.1		
18.จ.ทุ่งสง	Thung Song							15.9	67.1		
ภาคใต้ฝั่งตะวันตก	Southern Thailand West Coast										
3.จ.พังงา	Phang Nga							4.7	91.0	1560.7	+311.
4.จ.ตะกั่วป่า	Takua Pa							23.2	161.8		
5.จ.ทายุเหมือง	Thai Muang							6.7	153.8		
6.จ.ตะกั่วทุ่ง	Takua Thung							3.4	103.9		
11.จ.คลองธอม	Khlong Thom							1.2	49.0		
14.จ.สิเกา	Si Kao							13.9	101.5		
16.จ.ปะเหลียน	Pa Lian							29.1	95.2		
17.จ.สตูล	Satun							8.3	8.3		
18.จ.ละงู	La Ngu							18.5	81.3		

Pam 304

กรมอุตุนิยมวิทยา สำนักนายกรัฐมนตรี

รายงานอากาศประจำสัปดาห์ ระหว่างวันที่ ๒๙ กรกฎาคม ถึง ๔ สิงหาคม ๒๕๑๑

และ

การคาดหมายลักษณะอากาศ ระหว่างวันที่ ๕ ถึง ๑๑ สิงหาคม ๒๕๑๑

ฉบับที่ ๓๑/๒๕๑๑

พลเรือโท สนิธ เวสารัชชนันท์

อธิบดีกรมอุตุนิยมวิทยา

ATMOSPHERIC SCIENCES
LIBRARY
AUG 12 1968
E. S. S. A.
Dept. of Commerce

METEOROLOGICAL DEPARTMENT
OFFICE OF THE PRIME MINISTER

BANGKOK THAILAND

WEEKLY WEATHER REPORT

DURING THE PERIOD JULY 29 - AUGUST 4, 1968

AND

WEATHER OUTLOOK

DURING AUGUST 5 – 11, 1968

No. 31/1968

Sanit Vesa – rajananda

Vice Admiral, Director General

การคาดหมายลักษณะอากาศใน ๗ วันข้างหน้า

ตั้งแต่วันที่ ๕ – ๑๑ สิงหาคม ๒๕๑๑

ลักษณะทั่วไป

ร่องมรสุมซึ่งมีกำลังค่อนข้างแรงพาดผ่านตอนเหนือของประเทศไทย พายุดีเปรสชั่นเริ่มก่อตัวขึ้นในทะเลจีนใต้และบริเวณอ่าวตังเกี๋ย คาดว่าจะเคลื่อนตามร่องมรสุมเข้ามาในประเทศไทยเป็นครั้งคราว

ภาคเหนือ ภาคตะวันออกเฉียงเหนือ ภาคกลาง ภาคตะวันออก อ่าวไทย ฝั่งตะวันออก	ตลอดสัปดาห์จะมีฝนทั่วไปและมีฝนตกหนักเป็นแห่ง ๆ ในครึ่งแรกของสัปดาห์
อ่าวไทย ฝั่งตะวันตก	ตลอดสัปดาห์จะมีฝนกระจายเป็นแห่ง ๆ
ภาคใต้ ฝั่งตะวันตก	ตลอดสัปดาห์จะมีฝนทั่วไป
พระนคร และ ธนบุรี	ตลอดสัปดาห์จะมีฝนทั่วไปและมีฝนตกหนักในครึ่งแรกของสัปดาห์

กรมอุตุนิยมวิทยา

๕ ส.ค.๑๑

Weather Outlook for the next seven days

From August 5 - 11,1968

General Situation

Rather active monsoon trough is located over the Upper Thailand. Tropical depression will developein the South China Sea and the Gulf of Tonkin. It is expected that the depression will move along the trough passing through Thailand occasionally.

Northern Part: Northeastern Part: Central Part: Eastern Part: Gulf of Thailand, East Coast:	Widespread rains throughout the week with isolated heavy falls in the first half of the week.
Gulf of Thailand, West Coast:	Scattered rains throughout the week.
Southern Thailand, West Coast:	Widespread rains throughout the week.
Phra Nakhon & Thonburi:	Widespread rains throughout the week with heavy falls in the first half of the week.

Meteorological Department
5 / 8 / 1968

สรุปลักษณะอากาศทั่วไปในรอบสัปดาห์

ตั้งแต่วันที่ ๒๙ กรกฎาคม – ๔ สิงหาคม ๒๕๑๑

๑. ในตอนต้นสัปดาห์ร่องมรสุมพาดอยู่ในประเทศจีน แต่ในตอนปลายสัปดาห์ร่องมรสุมได้เลื่อนลงมาทางใต้ โดยพาดผ่านตอนเหนือของพะม่าและตอนเหนือของประเทศไทยเข้าสู่ทางยุคีเปรสชั่นซึ่งได้ก่อตัวขึ้นในทะเลจีนใต้ทางใต้ของเกาะไหหลำ ในระหว่างสัปดาห์ปรากฏว่ามรสุมตะวันตกเฉียงใต้ในบริเวณประเทศไทยมีกำลังอยู่ในเกณฑ์ปานกลาง

๒. ในระยะครึ่งแรกของสัปดาห์มีฝนเล็กน้อยเป็นแห่ง ๆ ในบริเวณภาคเหนือและภาคตะวันออกเฉียงเหนือ แต่ในระยะครึ่งหลังของสัปดาห์ฝนได้เริ่มดีขึ้น โดยมีฝนเล็กน้อยถึงปานกลางกระจายเกือบทั่วไปและมีฝนหนักเป็นบางแห่งในภาคตะวันออกเฉียงเหนือ ส่วนในภาคกลาง ภาคตะวันออก และบริเวณฝั่งตะวันออกของอ่าวไทยในระหว่างสัปดาห์ปรากฏว่ามีฝนเล็กน้อยถึงปานกลางกระจายเกือบทั่วไป โดยมีฝนหนักถึงหนักมากเป็นบางแห่งส่วนมากตามบริเวณชายฝั่ง สำหรับในภาคใต้มีฝนชุกทั่วไปในบริเวณฝั่งตะวันตกตลอดสัปดาห์ แต่ในบริเวณฝั่งตะวันออกมีฝนเล็กน้อยถึงปานกลางกระจายเป็นแห่ง ๆ ส่วนมากทางตอนเหนือของภาค

๓. ในระหว่างสัปดาห์ ปริมาณฝนสูงสุดและจำวันที่ตรวจวัดได้ในภาคต่าง ๆ ของประเทศไทยปรากฏดังนี้.–

ภาคเหนือ	๔๙.๒ มม.	ที่ อ.ขุนยวม	จ.แม่ฮ่องสอน	วันที่ ๓๑ ก.ค.
ภาคตะวันออกเฉียงเหนือ	๑๑๑.๗ "	ที่ อ.เสลภูมิ	จ.ร้อยเอ็ด	" ๓๑ "
ภาคกลาง	๙๕.๐ "	ที่ อ.สระแก้ว	จ.ปราจีนบุรี	" ๑ ส.ค.
อ่าวไทย ฝั่งตะวันออก	๔๒๘.๔ "	ที่ อ.ขลุง	จ.จันทบุรี	" ๓๐ ก.ค.
อ่าวไทย ฝั่งตะวันตก	๔๙.๓ "	ที่ จ.ชุมพร		" ๓ ส.ค.
ภาคใต้ ฝั่งตะวันตก	๑๐๘.๓ "	ที่ จ.ระนอง		" ๔ "

กรมอุตุนิยมวิทยา

๕ ส.ค.๑๑

General Situation

Period July 29 - August 4,1968

1. In the first half of the week, the monsoon trough covered the China mainland but in the latter half of the week it moved southwards and extended from the northern Burma through northern Thailand to the developing tropical depression in the South China Sea east of Vietnam Coast. During the week, the southwest monsoon was rather moderate over Thailand

2. In the northern and northeastern parts, only few showers isolated during the first half of the week but substantial rainfall occurred in the latter half particularly over the northeastern part which local heavy rainfall occurred in some provinces. During the week, almost widespread light to moderate rains occurred in Central part, Eastern part and east coast of the Gulf of Thailand with isolated heavy to very heavy rainfalls mostly along the coast. Copious rains distributed along the west coast of the Southern Thailand throughout the week while scattered light to moderate rainshowers occurred along the east coast mostly over the upper portion.

3. During the week, the daily heaviest rainfalls in various parts of Thailand were as follows:-

Northern Part	49.2 mm.	at Khun Yuam	on Jul.31
Northeastern Part	110.7 "	at Selaphum	" " 31
Central Part	95.0 "	at Sa Kaeo	" Aug.1
Gulf of Thailand,East Coast	428.4 "	at Khlung	" Jul.30
Gulf of Thailand,West Coast	49.3 "	at Chumphon	" Aug.3
SouthernThailand,West Coast	108.3 "	at Ranong	" " 4

Meteorological Department

ข่าวอากาศเพื่อการเกษตรประจำสัปดาห์

เมื่อวันที่ ๒๙ กรกฎาคม – ๔ สิงหาคม มีลักษณะอากาศซึ่งพอสรุปได้ดังต่อไปนี้:-

๑. ในตอนต้นสัปดาห์ร่องมรสุมพาดอยู่ในประเทศจีน แต่ในตอนปลายสัปดาห์ร่องมรสุมได้เลื่อนลงมาทางใต้โดยพาดผ่านตอนเหนือของพม่าและตอนเหนือของประเทศไทยเข้าสู่พายุดีเปรสชั่นซึ่งได้ก่อตัวขึ้นในทะเลจีนใต้ทางใต้ของเกาะไหหลำ ในระหว่างสัปดาห์ปรากฏว่ามรสุมตะวันตกเฉียงใต้ในบริเวณประเทศไทยมีกำลังอยู่ในเกณฑ์ปานกลาง

๒. ในระยะครึ่งแรกของสัปดาห์ มีฝนเล็กน้อยเป็นแห่ง ๆในบริเวณภาคเหนือและภาคตะวันออกเฉียงเหนือ แต่ในระยะครึ่งหลังของสัปดาห์ฝนได้เริ่มดีขึ้น โดยมีฝนเล็กน้อยถึงปานกลางกระจายเกือบทั่วไป และมีฝนหนักเป็นบางแห่งในภาคตะวันออกเฉียงเหนือ ส่วนในภาคกลาง ภาคตะวันออกและบริเวณฝั่งตะวันออกของอ่าวไทยในระหว่างสัปดาห์ปรากฏว่ามีฝนเล็กน้อยถึงปานกลางกระจายเกือบทั่วไป โดยมีฝนหนักถึงหนักมากเป็นบางแห่งส่วนมากตามบริเวณชายฝั่ง สำหรับในภาคใต้มีฝนชุกทั่วไปในบริเวณฝั่งตะวันตกตลอดสัปดาห์ แต่ในบริเวณฝั่งตะวันออกมีฝนเล็กน้อยถึงปานกลางกระจายเป็นแห่ง ๆส่วนมากทางตอนเหนือของภาค.

<u>ข้อควรทราบ</u>

ร่องมรสุมได้เลื่อนจากประเทศจีนลงมาพาดผ่านตอนเหนือของประเทศไทยแล้ว และได้มีกำลังแรงขึ้น นอกจากนี้พายุดีเปรสชั่นเริ่มก่อตัวขึ้นในทะเลจีนใต้เคลื่อนเข้ามาใกล้ฝั่งเวียดนาม ซึ่งจะทำให้มีฝนตกหนาแน่นขึ้นทั่วไป คาดว่าภาวะฝนเช่นนี้จะมีเป็นระยะ ๆ และโดยเฉพาะในครึ่งแรกของสัปดาห์นี้จะมีฝนตกหนักได้เป็นแห่ง ๆ ลักษณะเช่นนี้จะช่วยให้พืชเจริญงอกงามดี และยังช่วยละลายปุ๋ยให้เป็นประโยชน์ต่อพืชมากขึ้นด้วย ส่วนช่วงฝนทิ้งได้ผ่านพ้นไปแล้ว นับตั้งแต่นี้ต่อไปฝนจะตกหนาแน่นเป็นปกติตามฤดูกาล.

กองอากาศเกษตร กรมอุตุนิยมวิทยา

๕ สิงหาคม ๒๕๑๑

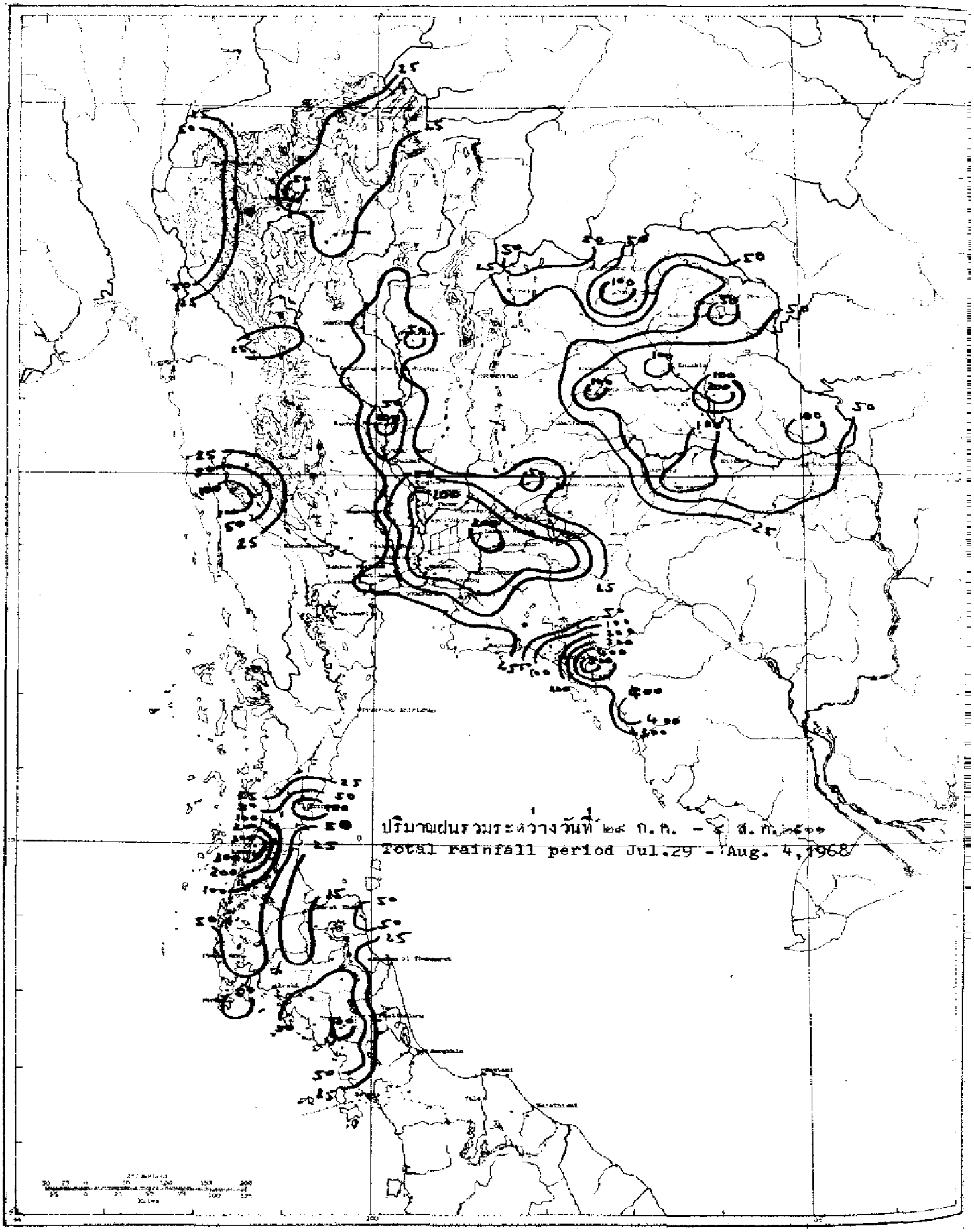
ปริมาณฝนรวมระหว่างวันที่ ๒๙ ก.ค. - ๔ ส.ค. ๒๕๑๑
Total rainfall period Jul.29 - Aug. 4, 1968

สถานีฝน	Station	วันที่และจำนวนน้ำฝนเป็นมิลลิเมตร Date and amount of rainfall in m.m. กรกฎาคม July			สิงหาคม August				ฝนรวม มม. Total m.m.	ฝนรวมตั้งแต่ 1 ม.ค. Accumulative rain-fall Since Jan.1	
		29	30	31	1	2	3	4		ฝนจริง Actual	เกิน(+) ต่ำ(-) กว่าปกติ Above(+) Below(-) Normal
ภาคเหนือ	**Northern Part**										
1.จ.เชียงราย	Chiangrai*		T	T	0.4	10.4	26.6	1.5	38.9	1051.6	+149.7
2.อ.แม่สาย	Mae Sai								0.0		
3.อ.เชียงแสน	Chiangsaen				0.6				0.6		
4.อ.เชียงของ	Chiangkhong				3.3	24.2			27.5		
5.อ.แม่จัน	Mae Chan								0.0		
6.อ.แม่สรวย	Mae Sruai	1.5		9.0	4.4	1.7			16.6		
7.อ.เทิง	Thoeng			31.0		15.8			46.8		
8.อ.เชียงคำ	Chiangkham				7.1				7.1		
9.อ.พาน	Phan		35.7						35.7		
10.อ.เวียงป่าเป้า	Wing Pa Pao					40.9			40.9		
11.อ.พะเยา	Phayao					49.1			49.1		
12.จ.แม่ฮ่องสอน	Mae Hongson*	3.8	0.1	2.2	32.2	T	27.4	3.7	69.4	804.4	+192.7
13.อ.ปาย	Pai	5.3			10.2				15.5		
14.อ.ขุนยวม	Khun Yaum	8.5		49.2					57.7		
15.อ.แม่สะเรียง	Mae Sariang*	4.4	17.7	13.4	0.4	3.2	5.9	38.7	83.7	721.8	+ 32.0
16.จ.เชียงใหม่	Chiangmai*	0.3	4.6	16.4			8.6	31.0	60.9	694.1	+105.8
17.อ.ฝาง	Fang								0.0		
18.อ.เชียงดาว	Chiangdao								0.0		
19.อ.แม่แตง	Mae Taeng								0.0		
20.อ.แม่ริม	Mae Rim								0.0		
21.อ.สันทราย	San Sai								0.0		
22.อ.ดอยสะเก็ด	Doi Saket								0.0		
23.อ.สันกำแพง	San Kamphaeng								0.0		
24.อ.หางดง	Hang Dong		2.6	1.9	3.8				8.3		
25.อ.สารภี	Saraphi								0.0		
26.อ.สันป่าตอง	San Pa Tong				3.9				3.9		
27.อ.จอมทอง	Chom Thong								0.0		
28.อ.ฮอด	Hot	1.1	5.0	1.1	7.6				14.8		
29.จ.ลำพูน	Lamphun			10.7					10.7	..	..
30.อ.ป่าซาง	Pasang	..	..	..	..	..	..	..	..		
31.จ.ลำปาง	Lampang*		T	0.9		18.1	12.0	6.0	37.0	643.5	+111.[illegible]
32.อ.งาว	Ngao	..	..	..	..	..	..	..	..		
33.อ.แจ้ห่ม	Chae Hom								0.0		
34.อ.เกาะคา	Ko Kha		2.1	34.0					36.1		
35.อ.สบปราบ	Sop Prap								0.0		
36.อ.เถิน	Thoen			6.8					6.8		
37.จ.แพร่	Phrae Airport*		T	T			11.9	1.1	13.0	610.9	+102.[illegible]
38.อ.สูงเม่น	Sung Men			14.5					14.5		
39.จ.น่าน	Nan*	T	9.6			2.7	1.8	0.4	14.5	776.0	+153.[illegible]

สถานีฝน	Station	วันที่และจำนวนน้ำฝนเป็นมิลลิเมตร Date and amount of rainfall in m.m. กรกฎาคม สิงหาคม July August							ฝนรวม มม. Total m.m.	ฝนรวมตั้งแต่ 1 ม.ค. Accumulative rain-fall Since Jan. 1	
		29	30	31.	1.	2	3	4		ฝนจริง Actual	สูง(+)ต่ำ(-) กว่าปกติ Above(+) Below(-) Normal
40.อ.ทุ่งช้าง	Thung Chang				3.1				3.1		
41.อ.ปัว	Pua				2.5				2.5		
42.อ.นาน้อย	Na Noi								0.0		
43.จ.อุตรดิตถ์	Uttaradit*			8.5		17.0	1.5	9.3	36.3	993.8	+209.5
44.อ.ลับแล	Lap Lae								0.0		
45.อ.น้ำปาด	Nam Pat								0.0		
46.จ.ตาก	Tak	..	..	..	..	..	..	..	..		
47.เขื่อนภูมิพล	Bhumibol Dam*	..	..	..	..	..	..	..	..		
48.อ.บ้านตาก	Ban Tak								0.0		
49.สนามบินตาก	Tak Airport*	3.9				17.5	T	3.0	24.4	579.5	+194.7
50.อ.แม่สอด	Mae Sot*	6.0	3.2	3.8	5.9	5.1	8.7	T	31.9	588.7	-210.4
51.จ.สุโขทัย	Sukhothai	12.5		25.5			8.8		46.8	480.8	-161.9
52.อ.สวรรคโลก	Sawankhalok						0.6		0.6		
53.อ.กงไกรลาศ	Kongkrailat	16.2	T						16.2		
54.อ.ศรีสำโรง	Si Samrong	..	..	..	..	..	..	..	..		
55.จ.พิษณุโลก	Phitsanulok*		0.6		10.4	18.4	3.2	1.4	34.0	724.7	+ 19.5
56.อ.พรหมพิราม	Phrom Phiram								0.0		
57.อ.วังทอง	Wang Thong				18.4	25.7	20.5		64.6		
58.อ.บางกระทุ่ม	Bang Kratum					22.0			22.0		
59.จ.กำแพงเพชร	Kamphaeng Phet					21.0			21.0	439.2	+ 61.2
60.อ.คลองขลุง	Khlong Khlung	8.2			5.4	18.0			31.6		
61.อ.ขาณุวรลักษบุรี	Khanu Woralakburi	T	T	2.3	T	9.2			11.5		
62.จ.พิจิตร	Phichit			0.9		17.3	0.7		18.9	1029.4	+376.2
63.อ.ตะพานหิน	Taphanhin					10.9			10.9		
64.อ.บางมูลนาค	Bang Munnak					48.8			48.8		
65.จ.เพชรบูรณ์	Phetchabun*	T		3.0			8.4	6.3	17.7	686.4	+ 37.6
66.อ.หล่มเก่า	Lom Kao			4.1					4.1		
67.อ.หล่มสัก	Lom Sak								0.0		
68.อ.ชนแดน	Chon Daen				3.1				3.1		
69.อ.วิเชียรบุรี	Wichianburi				0.5	1.0			1.5		
ภาคตะวันออกเฉียงเหนือ	**Northeastern Part**										
1.จ.เลย	Loei*	7.2				10.3	21.7	0.7	39.9	844.7	+131.9
2.อ.เชียงคาน	Chiangkhan				35.5	22.5			58.0		
3.อ.ท่าลี่	Tha Li								0.0		
4.อ.ด่านซ้าย	Dan Sai								0.0		
5.อ.วังสะพุง	Wang Saphung								0.0		
6.จ.หนองคาย	Nong Khai*				16.2	10.8		..	27.0	962.6	+ 54.7
7.อ.บึงกาฬ	Bung Kan	..	..	..	..	..	..	..	..		
8.อ.โพนพิสัย	Phon Phisai			94.5					94.5		
9.อ.ท่าบ่อ	Tha Bo								0.0		

สถานีฝน	Station	วันที่และจำนวนน้ำฝนเป็นมิลลิเมตร Date and amount of rainfall in m.m. กรกฎาคม สิงหาคม July, August							ฝนรวม m.m. Total m.m.	ฝนรวมตั้งแต่ 1 ม.ค. Accumulative rain-fall Since Jan.1	
		29	30	31	1	2	3	4		ฝนจริง Actual	สูง(+)ต่ำ(-)กว่าปกติ Above(+) Below(-) Normal
10.จ.อุดรธานี	Udon Thani*			0.7	0.2	2.5	72.5	61.2	136.4	1073.3	+358.3
11.อ.บ้านผือ	Ban Phu								0.0		
12.อ.เพ็ญ	Phen	..	..	..	..	..	..	..	..		
13.อ.หนองหาร	Nong Han								0.0		
14.อ.หนองบัวลำภู	Nong Bua Lamphu						4.0		4.0		
15.จ.สกลนคร	Sakon Nakhon*				35.0	0.1	26.4		61.5	728.1	-146.9
16.อ.วานรนิวาส	Wanon Niwat			4.1	10.1				14.2		
17.อ.สว่างแดนดิน	Sawang Daen Din	..	..	..	..	..	..	..	..		
18.อ.พรรณานิคม	Phanna Nikhom			12.5	3.4		8.4		23.3		
19.จ.นครพนม	Nakhon Phanom*	8.8		3.4	3.1	2.5	18.3	0.6	36.7	1165.9	- 74.8
20.อ.บ้านแพง	Ban Phaeng		0.9		25.3	17.8	36.2		80.2		
21.อ.ท่าอุเทน	Tha Uten			24.6	1.1				25.7		
22.อ.นาแก	Na Kae			T					T		
23.อ.ธาตุพนม	That Phanom			36.9		52.5			89.4		
24.อ.มุกดาหาร	Mukdahan*					46.3	2.7	14.2	63.2	609.6	-148.4
25.จ.ชัยภูมิ	Chaiyaphum*							T	T	951.4	+478.4
26.อ.ภูเขียว	Phu Khieo			7.2		13.0			20.2		
27.อ.เกษตรสมบูรณ์	Kaset Sombun								0.0		
28.อ.คอนสวรรค์	Khon Sawan			7.9		6.5			14.4		
29.อ.จตุรัส	Chaturat								0.0		
30.อ.บำเหน็จณรงค์	Bamnet Narong								0.0		
31.จ.ขอนแก่น	Khon Kaen*			0.1	1.6	92.1	2.4		96.2	866.7	+227.1
32.อ.น้ำพอง	Nam Phong	..	..	..	..	..	..	..	..		
33.อ.ภูเวียง	Phu Wiang					45.6			45.6		
34.อ.ชุมแพ	Chum Phae		6.1			15.0			21.1		
35.อ.มัญจาคีรี	Mancha Khiri					38.5			38.5		
36.ต.ชนบท	Chonnabot	T			8.7	22.5			31.2		
37.อ.บ้านไผ่	Ban Phai			46.1	6.5	51.5	1.1		105.1		
38.อ.พล	Phon					T			T		
39.จ.มหาสารคาม	Maha Sarakham				3.3	85.4			88.7	944.6	+276.9
40.อ.โกสุมพิสัย	Kosum Phisai				13.9	50.5	T		64.4		
41.อ.บรบือ	Borabu				0.2	76.7			76.9		
42.อ.พยัคฆภูมิพิสัย	Phayakphum Phisai			1.8	50.2	2.8			64.8		
43.จ.กาฬสินธุ์	Kalasin			4.3	2.3	39.7			46.3	798.3	-151.8
44.อ.สหัสขันธ์	Sahatkhan	..	..	..	..	..	..	..	..		
45.อ.ยางตลาด	Yang Talat			2.4	50.8	51.0			104.2		
46.อ.กันทรวิชัย	Kanthara Wichai			T	21.3				21.3		
47.อ.กมลาไสย	Kamalasai			6.2	2.1	40.5			48.8		
48.จ.ร้อยเอ็ด	Roi Et*			1.4	56.9	24.6	T	9.8	92.7	860.5	+127.1
49.อ.โพนทอง	Phon Thong					71.6			71.6		

สถานีฝน	Station	วันที่และจำนวนน้ำฝนเป็นมิลลิเมตร Date and amount of rainfall in m.m. กรกฎาคม สิงหาคม July, August.							ฝนรวม มม. Total m.m.	ฝนรวมตั้งแต่ 1 ม.ค. Accumulative rain-fall Since Jan. 1	
		29	30	31	1	2	3	4		ฝนจริง Actual	สูง(+)ต่ำ(-) กว่าปกติ Above(+) Below(-) Normal
19.อ.ธวัชบุรี	Thawatburi	..	..	..	..	..	..	..	..		
21.อ.อาจสามารถ	At Samat				27.5				27.5		
22.อ.เสลภูมิ	Selaphum			110.7	55.6	107.4			273.7		
23.อ.จตุรพักตรพิมาน	Chaturaphak Phiman				40.0	43.0			83.0		
24.อ.เกษตรวิสัย	Kaset Wisai				61.3	16.3			77.6		
25.อ.พนมไพร	Phanom Phrai	..	..	..	..	...	..	..	..		
26.อ.สุวรรณภูมิ	Suwannaphum			12.3	40.0	59.9			112.2		
27.จ.นครราชสีมา	Nakhon Ratchasima*						42.2	4.6	46.8	679.4	+130.4
28.อ.บัวใหญ่	Bua Yai								0.0		
29.อ.คง	Khong		13.5						13.5		
30.อ.ด่านขุนทด	Dan Khunthot								0.0		
31.อ.โนนไทย	Non Thai								0.0		
32.อ.โนนสูง	Non Sung								0.0		
33.อ.พิมาย	Phimai								0.0		
34.อ.ปากช่อง	Pak Chong								0.0		
35.อ.สีคิ้ว	Si Khiu								0.0		
36.อ.สูงเนิน	Sung Noen						52.4		52.4		
37.อ.จักราช	Chakkarat								0.0		
38.อ.ปักธงชัย	Pak Thong Chai						12.7		12.7		
39.อ.โชคชัย	Chok Chai					1.4	1.7		3.1		
40.อ.ครบุรี	Khonburi		1.2	T			18.6		19.8		
41.จ.บุรีรัมย์	Burirum					10.8			10.8	569.3	-141.7
42.อ.พุทไธสง	Phutthai Song			0.1	11.1	0.9			12.1		
43.อ.สตึก	Satuk				60.2				60.2		
44.อ.ลำปลายมาศ	Lam Plai Mat	..	..	..	..	..	..	..	..		
45.อ.นางรอง	Nang Rong								0.0		
46.อ.ประโคนชัย	Prakhon Chai			39.4	14.6				54.0		
47.จ.สุรินทร์	Surin*			21.5	16.4			92.7	130.6	750.1	+197.1
48.อ.ท่าตูม	Tha Tum			23.0	9.0	21.3			53.3		
49.อ.รัตนบุรี	Rattanaburi			43.7	15.3	51.3			110.3		
50.อ.ศรีขรภูมิ	Si Khoraphum			65.2	58.8	18.8			142.8		
51.อ.ปราสาท	Prasat				5.3	23.4			28.7		
52.อ.สังขะ	Sangkha			24.7					24.7		
53.จ.ศรีสะเกษ	Sisaket	..	..	..	..	..	..	..	..	..	..
54.อ.ราษีไศล	Rasisalai				29.8				29.8		
55.อ.อุทุมพรพิสัย	Uthumphon Phisai			28.0	22.7	12.3			63.0		
56.อ.กันทรารมย์	Kanthararom				29.1	26.6			55.7		
57.อ.ขุขันธ์	Khukhan			35.2	45.4				80.6		
58.อ.กันทราลักษณ์	Kantharalak			23.0	11.0	48.6			82.6		
59.จ.อุบลราชธานี	Ubon Ratchathani*	T	T	17.6	18.9	23.7	T	7.6	67.8	731.6	-176.3

สถานีฝน	Station	วันที่และจำนวนน้ำฝนเป็นมิลลิเมตร Date and amount of rainfall in m.m. กรกฎาคม July						สิงหาคม August	ฝนรวม มม. Total m.m.	ฝนรวมตั้งแต่ 1 ม.ค. Accumulative rai-fall Since Jan.1	
		29	30	31	1	2	3	4		ฝนจริง Actual	สูง(+)ต่ำ(-) กว่าปกติ Above(+) Below(-) Normal
90. อ.ชานุมาน	Chanuman	..	..	..	..	..	..	..	..		
91. อ.เขมราฐ	Khemmarat	38.1		12.2					50.3		
92. อ.อำนาจเจริญ	Amnat Charoen				16.5				16.5		
93. อ.ยะโสธร	Yasothon			2.5		20.3			22.8		
94. อ.คำเขื่อนแก้ว	Kham Khuan Kaeo					34.7			34.7		
95. อ.ตระการพืชผล	Trakan Phut Phon			12.8	4.6				17.4		
96. อ.มหาชนะชัย	Maha Chana Chai			1.8		53.2			55.0		
97. อ.เขื่องใน	Khuang Nai				20.1	43.0			63.1		
98. อ.โขงเจียม	Khong Chiam		17.2	75.2	12.1	21.0			125.5		
99. อ.พิบูลมังสาหาร	Phibun Mangsahan			95.3					95.3		
100. อ.เดชอุดม	Det Udom			22.3	40.1	4.6			67.0		
ภาคกลาง	Central Part										
1. จ.นครสวรรค์	Nakhon Sawan*	12.1	18.8	37.6	6.4	3.7	32.3	T	110.9	603.2	+ 4.3
2. อ.บรรพตพิสัย	Banphot Phisai					34.1			34.1		
3. อ.ลาดยาว	Lat Yao	2.2							2.2		
4. อ.ชุมแสง	Chumsaeng	T		T	T	1.4			1.4		
5. อ.พยุหคีรี	Phayuha Khiri								0.0		
6. จ.อุทัยธานี	Uthai Thani					32.0			32.0	..	..
7. อ.หนองฉาง	Nong Chang	12.2	22.8		23.3				58.3		
8. อ.ทับทัน	Thab Than	11.1	5.8	20.2	9.8	5.2			52.1		
9. อ.หนองขาหย่าง	Nong Kha Yang								0.0		
10. อ.บ้านไร่	Ban Rai			67.4					67.4		
11. จ.ชัยนาท	Chainat	4.1	2.1	4.2		18.0			28.4	597.9	- 10.0
12. อ.มโนรมย์	Manorom		19.3	6.6		10.7			36.6		
13. อ.วัดสิงห์	Wat Sing	1.4		2.5		19.1			23.0		
14. จ.สิงห์บุรี	Singburi			2.5	32.7				35.2	546.7	+ 1.4
15. อ.อินทรบุรี	Inburi			7.9		22.1			30.0		
16. อ.บางระจัน	Bangrachan	3.5		17.9	23.6	37.1			82.1		
17. อ.พรหมบุรี	Phromburi	5.6			1.9	40.0			47.5		
18. จ.ลพบุรี	Lopburi*	1.6	1.6	7.0	12.8	13.2	12.0		49.8	528.3	-117.6
19. อ.บ้านหมี่	Ban Mi	2.2				42.1			44.3		
20. อ.ไชยบาดาล	Chai Badan					19.1	19.1		38.2		
21. อ.ท่าวุ้ง	Tha Wung	3.4		4.5					7.9		
22. จ.สุพรรณบุรี	Suphanburi*	1.0				42.0	8.6	4.4	56.0	489.4	- 64.9
23. อ.เดิมบางนางบวช	Doembang Nangbuat			9.2					9.2		
24. อ.สามชุก	Sam Chuk	5.0				26.0	11.0		42.0		
25. อ.ศรีประจันต์	Si Prachan								0.0		
26. อ.บางปลาม้า	Bang Pla Ma								0.0		
27. อ.สองพี่น้อง	Song Phi Nong					8.0			8.0		
28. จ.อ่างทอง	Ang Thong	2.5		30.9		73.5	3.5		110.4	710.2	+ 9.3

สถานีฝน	Station	วันที่และจำนวนน้ำฝนเป็นมิลลิเมตร Date and amount of rainfall in m.m. กรกฎาคม สิงหาคม July August							ฝนรวม มม. Total m.m.	ฝนรวมตั้งแต่ 1 ม.ค. Accumulative rain-fall Since Jan. 1	
		29	30	31	1	2	3	4		ฝนจริง Actual	สูง(+)ต่ำ(-) กว่าปกติ Above(+) Below(-) Normal
9.อ.โพธิ์ทอง	Pho Thong	3.0				20.1	3.7		26.8		
0.อ.ไชโย	Chaiyo					70.0			70.0		
1.อ.วิเศษไชยชาญ	Wiset Chaichan								0.0		
2.อ.ป่าโมก	Pa Mok					21.1	11.6		32.7		
3.จ.สระบุรี	Saraburi	38.2		11.1	27.6	11.7	43.2		131.8	821.1	+ 40.1
4.อ.บ้านหมอ	Ban Mo	48.2		3.2		31.1	8.7		91.2		
5.อ.แก่งคอย	Kaeng Khoi	13.0		48.3	19.3	14.7	19.7		115.0		
6.อ.หนองแค	Nong Khae	22.6		32.6	25.3	92.8			173.3		
7.จ.พระนครศรีอยุธยา	Ayutthaya	8.6		8.1		31.1	5.2		53.2	546.8	-118.0
8.อ.ท่าเรือ	Tha Rua	4.4		18.6	3.6	12.3	12.7		51.6		
9.อ.ผักไห่	Phak Hai			2.0			33.4		35.4		
0.อ.บางบาล	Bang Ban			92.3	18.4	2.3	9.1		122.1		
1.อ.บางไทร	Bang Sai	3.8	11.5				8.8		24.1		
2.อ.เสนา	Sena	T							T		
3.อ.บางปะอิน	Bang Pa-in	3.4		9.3					12.7		
4.จ.นครนายก	Nakhon Nayok	42.4	14.2	89.4	23.6	55.7	12.5		237.8	853.5	-223.0
5.อ.บ้านนา	Ban Na	23.8	16.8	61.1	20.2	46.5			168.4		
6.อ.ปากพลี	Pak Phli	42.9	10.2	72.5	30.5		25.8		181.9		
7.จ.ปราจีนบุรี	Prachinburi*	5.3		66.2	15.2	58.5	83.2	14.1	242.5	1134.5	+120.3
8.อ.บ้านสร้าง	Ban Sang	3.9		55.2	48.1				107.2		
9.อ.ศรีมหาโพธิ์	Si Maha Pho	3.2		68.0	10.3	27.3	35.2		144.0		
0.อ.กบินทร์บุรี	Kabinburi				17.5	28.3	11.4		57.2		
1.อ.สระแก้ว	Sa Kaeo	3.5	1.3	6.6	95.0	3.8	26.8		137.0		
2.อ.วัฒนานคร	Watthana Nakhon			32.0	12.0	9.0	45.5		98.5		
3.อ.อรัญประเทศ	Aranyaprathet*			1.7	7.5	0.3	14.1	0.4	24.0	897.3	- 13.6
4.จ.ปทุมธานี	Pathum Thani	5.7		29.4	0.7	35.1			70.9	594.2	-185.0
5.อ.ธัญบุรี	Thanyaburi	18.0	8.1	58.9	0.6	62.7	13.5		161.8		
6.จ.นนทบุรี	Nonthaburi	34.1	15.8			10.7	62.5		123.1	..	..
7.อ.บางบัวทอง	Bang Bua Thong	4.2		1.4	5.2	10.6	1.8		23.2		
8.จ.กาญจนบุรี	Kanchanaburi*	1.9				1.5		2.4	5.8	531.1	- 0.4
9.อ.สังขละบุรี	Sang Khlaburi	..	..	..	..	..	..	..	..		
0.อ.ทองผาภูมิ	Thong Pha Phum	10.7	2.2	2.2	5.1	38.0	11.5	14.5	84.2		
1.อ.ไทรโยค	Sai Yok	..	..	..	..	..	..	..	..		
2.กิ่ง อ.ศรีสวัสดิ์	Si Sawat	..	..	..	..	..	..	..	..		
3.อ.บ่อพลอย	Bo Phloi	..	..	..	..	..	..	..	..		
4.อ.พนมทวน	Phanom Thuan	..	..	..	..	..	..	..	..		
5.อ.ท่าม่วง	Tha Muang	8.0							8.0		
6.จ.นครปฐม	Nakhon Pathom	1.5				T			1.5	464.5	-161.9
7.อ.นครชัยศรี	Nakhon Chai Si								0.0		
8.จ.ธนบุรี (บางกอกน้อย)	Thonburi	29.7	0.7			24.5			54.9	449.6	-111.8

สถานีฝน	Station	วันที่และจำนวนน้ำฝนเป็นมิลลิเมตร Date and amount of rainfall in m.m. กรกฎาคม สิงหาคม July, August							ฝนรวม ม.ย. Total m.m.	ฝนรวมตั้งแต่ 1 ม.ค. Accumulative rainfall Since Jan.1	
		29	30	31	1	2	3	4		ฝนจริง Actual	สูง(+)ต่ำ(-) กว่าปรกติ Above(+) Below(-) Normal
69.อ.บางขุนเทียน	Bang Khun Thian	..	..	..	..	..	..	..	..		
70.กรมอุตุนิยมวิทยา	Bangkok*	1.0	0.4	3.3		2.0	70.7	81.6	159.0	713.0	- 30.8
71.สนามบินดอนเมือง	Don Muang*	26.8	11.4	3.6	16.9	23.6	52.4	20.7	154.4	633.9	-124.4
72.อ.บางเขน	Bang Khen	23.8	0.7	2.1		20.4	58.3	44.7	150.0		
73.อ.มีนบุรี	Minburi	5.9	14.1	6.8		31.1	55.6		113.5		
74.อ.ลาดกระบัง	Lat Krabang		17.2	32.5			58.4		108.1		
75.อุตุฯบางนา	Bang Na*	2.7		3.9		1.0	39.0	37.8	84.4		
76.จ.ฉะเชิงเทรา	Chachoengsao		31.2	22.2	2.3		46.7		102.4	714.6	+ 52.7
77.อ.บ้านโพธิ์	Ban Pho			38.2			85.0		123.2		
78.จ.ราชบุรี	Ratburi	23.0					8.5		31.5	544.1	+ 33.7
79.อ.บ้านโป่ง	Ban Pong								0.0		
80.อ.โพธาราม	Photharam								0.0		
81.อ.ดำเนินสดวก	Damnoen Saduak	30.3							30.3		
82.อ.ปากท่อ	Pak Tho								0.0		
83.จ.สมุทรสงคราม	Samut Songkhram		8.3						8.3	461.8	- 14.8
84.อ.บางคนที	Bang Khonthi			10.1					10.1		
85.อ.อัมพวา	Amphawa					2.5			2.5		
86.จ.สมุทรสาคร	Samut Sakhon	3.8					4.8		8.6	615.5	- 40.1
87.จ.สมุทรปราการ	Samut Prakan	1.0					45.6		46.6	724.3	- 95.4
88.อ.พระประแดง	Phrapradaeng								0.0		
89.ป้อมพระจุลฯ	Pom Phrachun*	..	..	..	..	..	..	..	..		
90.บางปู	Bang Pu*	..	..	..	..	..	..	..	..		
91.อ.บางพลี	Bang Phli	3.1					61.5		64.6		
<u>อ่าวไทยฝั่งตะวันออก</u>	<u>Gulf of Thailand East Coast</u>										
1.จ.ชลบุรี	Chonburi*	16.0	0.6	9.8	5.0			24.2	55.6	647.9	- 97.2
2.อ.พานทอง	Phan Thong	2.6		25.6	10.8				39.0	.	
3.อ.พนัสนิคม	Phanat Nikhom	16.0			25.3		72.5		113.8	.	
4.อ.บ้านบึง	Ban Bung	17.6		49.8					67.4	.	
5.อ.สีชัง	Si Chang*	0.3		0.1			7.2	28.6	36.2		
6.อ.ศรีราชา	Si Racha	1.3		T					1.3		
7.อ.สัตหีบ	Sattahip*	2.0					8.8		10.8	1155.1	+574.0
8.จ.ระยอง	Rayong	5.8		2.5		T			8.3	833.9	+179.8
9.อ.บ้านค่าย	Ban Khai	9.8							9.8		
10.อ.บ้านเพ	Ban Phe*			0.7		T	1.2		1.9		
11.อ.แกลง	Klaeng	3.1		18.1			2.1		23.3		
12.จ.จันทบุรี	Chanthaburi*	26.3	35.6	57.1		0.8	50.1	47.2	219.1	2047.5	+379.7
13.อ.โป่งน้ำร้อน	Pong Namron	..	..	..	32.0	..	..	..	..		
14.อ.ท่าใหม่	Tha Mai	24.9	37.7	79.5		7.2	31.5		180.5		
15.อ.มะขาม	Makham	90.4	..	..	..	..	..	..	..		
16.อ.ขลุง	Khlung	40.9	428.4	84.5			33.8		587.6		

สถานีฝน	Station	วันที่และจำนวนน้ำฝนเป็นมิลลิเมตร Date and amount of rainfall in m.m. กรกฎาคม ถึงพฤษภาคม July, August							ฝนรวม มม. Total m.m.	ฝนรวมตั้งแต่ 1 ม.ค. Accumulative rain-fall Since Jan. 1	
		29	30	31	1	2	3	4		ฝนจริง Actual	สูง(+)ต่ำ(-) กว่าปกติ Above(+) Below(-) Normal
.ตราด	Trat	46.4	137.9	42.3	6.4	16.8	14.5		264.8	1709.2	-338.3
.เขาสมิง	Khao Saming	58.4	108.0	53.8					220.2		
.แหลมงอบ	Laem Ngop	77.0	111.0		31.6				219.6		
.คลองใหญ่	Khlong Yai*	51.5	207.4	57.2	12.8	12.5	48.8	23.3	413.5	1908.9	-660.8
.ไทยฝั่งทะเลตันตก	Gulf of Thailand West Coast										
.เพชรบุรี	Phetburi						15.0		15.0	438.2	+ 21.5
.บ้านแหลม	Ban Laem					1.0	3.2		4.2		
.ชะอำ	Cha Am		1.2						1.2		
.ประจวบคีรีขันธ์	Prachuap Khirikhan*	4.0	0.4				4.1	0.1	8.6	657.8	+148.0
.หัวหิน	Hua Hin*	0.2	T	1.1		0.2	2.8	2.1	6.4	414.0	- 17.3
.ชุมพร	Chumphon*	8.9	6.6	14.2	9.2	11.2	49.3	20.9	120.3	944.2	- 32.6
.ท่าแซะ	Tha Sae	5.8		7.5	20.9	1.8	32.3		68.3		
.สวี	Sawi	9.8	11.4	4.8	7.3				33.3		
.หลังสวน	Lang Suan	2.0	6.2			8.6	8.6		25.4		
.ไชยา	Bandon*	4.3	2.0		2.2	17.7	9.9	1.4	37.5	626.6	+ 3.3
.ไชยา	Chaiya	..	..	..	..	..	..	..	..		
.พุนพิน	Phun Phin				15.0				15.0		
.บ้านนาสาร	Ban Nasan	10.2		36.6					46.8		
.นครศรีธรรมราช	*Nakhon Si Thammarat**	0.7	0.2		0.4			T	1.3	570.6	-449.1
.สิชล	Sichon		2.1		25.2	28.6			55.9		
.ท่าศาลา	Tha Sala	..	..	..	..	..	..	..	..		
.จวาง	Chawang	..	..	..	..	..	..	..	..		
.ทุ่งสง	Thun Song	16.1	1.1		7.4	19.6	13.9		58.1		
.ร่อนพิบูลย์	Ron Phibun	1.8							1.8		
.ปากพนัง	Pak Phanang	..	..	..	..	..	..	..	..		
.พัทลุง	Phatthalung	1.5					11.1		12.6	305.8	-505.4
.เขาไชยสน	Khao Chai Son	..	..	..	..	..	..	..	..		
.สงขลา	Songkhla*	0.6	T						0.6	549.0	- 70.4
.รัตภูมิ	Rattaphum	..	..	..	..	..	..	..	..		
.หาดใหญ่	Hat Yai								0.0		
.สะเดา	Sadao	3.5							3.5		
.ปัตตานี	Pattani*	T	T	T					T	428.3	+ 0.4
.หนองจิก	Nong Chik								0.0		
.ยะหริ่ง	Yaring								0.0		
.ปะนาเระ	Panare								0.0		
.ยะลา	Yala								0.0	..	..
.เบตง	Be Tong		17.4						17.4		
.นราธิวาส	Narathiwat*	10.0							10.0	697.4	-390.9
.ยี่งอ	Yi Ngo	4.0							4.0		
.ระแงะ	Ra Ngae								0.0		

สถานีฝน	Station	วันที่และจำนวนน้ำฝนเป็นมิลลิเมตร Date and amount of rainfall in m.m. กรกฎาคม ถึงพาคม July August							ฝนรวม ม.ม. Total m.m.	ฝนรวมตั้งแต่ 1 ม.ม. Accumulative rai-fall Since Jan.	
		29	30	31	1	2	3	4		ฝนจริง Actual	สูง(+)ต่ำ(-) กว่าบกติ Above(+) Below(-) Normal
36.อ.ตากใบ	Tak Bai								0.0		
ภาคใต้ฝั่งตะวันตก	Southern Thailand West Coast										
1.จ.ระนอง	Ranong*	36.7	75.2	11.6	14.3	26.2	38.5	108.3	310.8	2345.5	-122.
2.อ.กระบุรี	Kraburi	..	..	20.1	..	..	..	..	..		
3.จ.พังงา	Phang Nga	22.6	1.9	2.6	14.1	14.3			55.5	1738.4	+364.
4.อ.ตะกั่วป่า	Takua Pa	54.4	1.9	10.5	4.0	2.7	12.7		86.2		
5.อ.ท้ายเหมือง	Thai Muang	13.1		1.5	3.5				18.1		
6.อ.ตะกั่วทุ่ง	Takua Thung	27.6	5.3	15.3	26.7				74.8		
7.จ.ภูเก็ต	Phuket*	23.2		12.8	2.4	9.4	4.4	20.3	72.5	1269.7	+ 72.
8.สนามบินภูเก็ต	Phuket Airport*	15.6	0.9	3.9	0.4	5.9	1.4	8.0	36.1		
9.อ.ถลาง	Thalang	..	..	..	..	..	..	..	..		
10.จ.กระบี่	Krabi	33.1		7.5	2.9				43.5	..	..
11.อ.คลองท่อม	Khlong Thom	11.5	12.3	5.2	6.5	30.6	17.5		83.6		
12.จ.ตรัง	Trang	..	..	..	..	..	..	..	..		
13.สนามบินตรัง	Trang Airport*	13.1	1.6	0.8	0.3	14.3	26.1	13.7	69.9	1090.0	-198.
14.อ.สิเกา	Si Kao	18.6	1.2	4.8	5.7	17.1	19.2		66.6		
15.อ.ย่านตาขาว	Yan Ta Khao	28.7	7.1				86.8		122.6		
16.อ.ปะเหลียน	Pa Lian	4.3	4.8			14.9	23.5		47.5		
17.จ.สตูล	Satun	..	..	..	..	..	..	..	0.0	822.9	-284.
18.อ.ละงู	La Ngu	..	..	..	..	..	..	..	..		

หมายเหตุ ช่องว่าง ไม่มีฝนตก
* สถานีตรวจอากาศ
T ฝนเล็กน้อยวัดไม่ได้
.. ไม่มีรายงาน

Remark Blank No rain
* Synoptic Station
T Trace
.. No report

อุณหภูมิสูงสุดและต่ำสุดประจำวันที่ ๒๙ ก.ค. ถึง ๔ ส.ค. ๒๕๑๑

Daily Max. and Min. Temperature July 29 – August 4, 1968

สถานี	Station	อุณหภูมิสูงสุดและต่ำสุดเป็นองศา ซ. Max. and Min. Temperature in degree C.							เฉลี่ยสูงสุดต่ำสุด Average Max. Min.	เฉลี่ยในสัปดาห์ Weekly Mean	ค่าบกติประจำเดือน Monthly Normal
		29	30	31	1	2	3	4			
ภาคเหนือ	Northern Part										
1.จ.เชียงราย	Chiangrai	33.8 23.1	33.5 22.5	32.5 23.9	32.4 24.2	31.8 23.4	27.2 23.6	31.4 22.6	31.8 23.3	27.6	26.7
2.อ.ฝาง	Fang	..	..	..	..	..	..	..	..	..	..

สถานี	Station	อุณหภูมิสูงสุดและต่ำสุดเป็นองศา ซ. Max. and Min. Temperature in degree C.							เฉลี่ยสูงสุด ต่ำสุด Average Max. Min.	เฉลี่ยในสัปดาห์ Weekly Mean	ค่าปกติประจำเดือน Monthly Normal
		29	30	31	1	2	3	4			
3.จ.แม่ฮ่องสอน	Mae Hongson	34.0 25.4	32.3 24.3	32.3 25.0	31.9 23.7	31.0 23.3	31.3 23.7	28.3 22.4	31.6 24.0	27.8	26.9
4.จ.เชียงใหม่	Chiangmai	33.2 23.1	33.4 23.9	33.4 23.3	32.4 23.4	33.2 23.1	31.9 23.9	32.1 23.1	32.8 23.4	28.1	27.0
5.จ.น่าน	Nan	34.4 23.9	34.6 23.9	34.6 24.1	33.2 24.5	33.4 24.3	33.3 24.0	32.7 24.2	33.7 24.1	28.9	27.6
6.จ.ลำปาง	Lampang	34.8 23.8	33.6 23.7	33.6 23.4	33.6 23.4	34.2 24.0	32.6 23.6	32.8 23.2	33.6 23.6	28.6	27.6
7.อ.แม่สะเรียง	Mae Sariang	30.6 22.5	28.8 23.3	29.1 23.5	29.6 22.9	30.5 23.0	27.8 23.1	30.0 23.2	29.5 23.1	26.3	26.8
8.จ.แพร่	Phrae	33.6 24.4	33.4 24.1	33.8 24.4	32.9 24.7	34.3 24.3	32.6 23.9	31.9 23.6	33.2 24.2	28.7	27.4
9.จ.อุตรดิตถ์	Uttaradit	34.1 23.5	34.1 23.9	33.9 23.4	33.5 23.5	33.5 24.1	32.1 22.5	31.4 22.9	33.2 23.4	28.3	28.3
10.เขื่อนภูมิพล	Bhumibol Dam	..	..	..	..	..	..	..	..	..	..
11.จ.ตาก	Tak	33.7 25.8	34.3 26.3	33.8 27.0	34.3 25.7	33.7 25.5	.. 23.8	32.7 24.1	28.9 25.5	27.2	28.2
12.จ.พิษณุโลก	Phitsanulok	34.4 25.1	33.7 25.2	35.0 25.2	34.1 25.0	32.9 24.6	31.0 23.6	31.0 23.9	33.2 24.7	29.0	28.4
13.อ.แม่สอด	Mae Sot	30.3 22.7	29.3 23.0	29.2 23.3	30.1 22.7	29.9 23.0	28.5 22.7	29.4 23.2	29.5 22.9	26.2	26.2
14.จ.เพชรบูรณ์	Phetchabun	33.2 24.2	34.1 23.6	33.3 25.0	32.5 24.5	33.2 24.6	31.2 23.6	30.6 23.2	32.6 24.1	28.4	27.3
<u>ภาคตะวันออกเฉียงเหนือ</u>	<u>Northeastern Part</u>										
1.จ.หนองคาย	Nong Khai	34.5 ..	.. 25.6	35.7 ..	30.6 24.7	28.9 24.8	29.8 24.8	.. 23.0	31.9 24.6	28.3	..
2.จ.เลย	Loei	34.0 23.7	34.4 23.6	34.0 24.0	32.6 24.2	32.5 24.5	31.4 24.5	31.8 22.5	33.0 23.9	28.5	27.2
3.จ.อุดรธานี	Udon Thani	33.6 26.0	34.1 26.0	34.7 27.0	31.0 27.0	32.0 25.2	29.7 24.5	31.5 23.0	32.4 25.5	29.0	28.0
4.จ.นครพนม	Nakhon Phanom	34.1 25.0	35.0 25.2	34.2 25.8	31.5 25.5	30.8 25.5	.. 24.2	31.4 23.8	32.8 25.0	28.9	27.0
5.จ.สกลนคร	Sakon Nakhon	34.2 26.0	34.3 26.0	34.0 26.2	30.7 24.5	29.0 23.4	.. ..	30.7 ..	32.2 25.2	28.7	27.7
6.อ.มุกดาหาร	Mukdahan	33.3 25.4	34.0 25.3	34.0 26.0	30.0 24.0	30.5 24.6	29.5 23.0	30.7 24.2	31.7 24.6	28.2	27.7
7.จ.ขอนแก่น	Khon Kaen	33.5 24.8	33.3 24.6	35.2 26.0	33.6 26.3	31.4 25.4	30.9 22.9	31.2 24.9	32.7 25.0	28.9	28.1
8.จ.ร้อยเอ็ด	Roi Et	34.0 25.5	33.7 25.5	33.7 26.1	32.5 24.7	32.1 23.6	30.9 22.5	30.5 25.2	32.5 24.7	28.6	28.1
9.จ.ชัยภูมิ	Chaiyaphum	32.5 24.7	31.8 24.0	33.1 25.0	33.0 24.4	32.4 24.6	31.9 ..	30.0 23.8	32.1 24.4	28.3	27.5
10.จ.อุบลราชธานี	Ubon Ratchathani	33.5 25.3	33.6 26.3	34.8 26.8	30.7 25.2	31.0 23.3	30.5 23.3	29.2 24.5	31.9 25.0	28.5	27.8
11.จ.สุรินทร์	Surin	33.2 24.2	34.0 24.5	35.3 25.3	32.5 24.8	33.5 24.3	32.4 ..	31.5 24.0	33.2 24.5	28.9	27.9
12.จ.นครราชสีมา	Nakhon Ratchasima	34.0 23.9	34.2 23.2	35.3 24.0	34.3 23.7	33.4 24.2	32.6 23.9	32.3 22.0	33.7 23.6	28.7	28.0
<u>ภาคกลาง</u>	<u>Central Part</u>										
1.จ.นครสวรรค์	Nakhon Sawan	35.2 25.0	33.3 23.7	35.8 24.6	34.7 24.2	35.3 24.5	33.2 24.3	31.6 23.6	34.2 24.3	29.3	28.7
2.จ.ลพบุรี	Lopburi	34.3 24.5	33.5 24.7	34.5 24.0	34.5 24.3	34.2 25.0	33.3 24.0	31.1 23.0	33.6 24.2	28.9	28.1
3.จ.สุพรรณบุรี	Suphanburi	35.0 25.9	36.3 25.8	35.5 25.3	36.5 25.2	36.3 26.0	.. 24.4	32.7 ..	35.4 25.4	30.4	28.6

สถานี	Station	อุณหภูมิสูงสุดและต่ำสุดเป็นองศา ซ. Max. and Min. Temperature in degree C.							เฉลี่ยสูงสุด ต่ำสุด Average Max. Min.	เฉลี่ยในสัปดาห์ Weekly Mean.	ค่าปกติประจำเดือน Monthly Norm.
		29	30	31	1	2	3	4			
4. จ.ปราจีนบุรี	Prachinburi	33.7 25.4	32.7 24.9	33.9 25.0	32.2 23.0	32.7 24.0	31.5 24.1	31.6 23.0	32.6 24.2	28.4	28.0
5. จ.กาญจนบุรี	Kanchanaburi	32.4 25.0	33.8 25.0	34.3 26.0	34.0 26.0	35.5 24.5	34.8 24.6	34.5 24.9	34.2 25.1	29.7	28.3
6. สนามบินดอนเมือง	Don Muang	33.7 26.2	34.0 24.5	34.6 25.4	33.7 25.4	33.7 26.2	33.5 24.8	33.2 23.9	33.8 25.1	29.5	28.7
7. กรมอุตุนิยมวิทยา	Bangkok	33.4 25.8	34.0 25.8	34.2 25.7	33.9 25.9	33.6 26.5	33.9 25.2	33.7 24.2	33.8 25.6	29.7	28.4
8. อ.อรัญประเทศ	Aranyaprathet	33.3 23.7	33.2 23.5	33.5 24.2	32.6 22.6	32.8 23.0	33.2 22.7	31.6 22.5	32.7 23.1	27.9	27.9
9. อุตาบางนา	Bang Na	32.0 23.4	34.0 25.5	34.7 25.3	33.4 25.6	34.0 25.7	33.8 24.8	33.0 22.8	33.6 24.7	29.2	..
ฝั่งอ่าวไทยฝั่งตะวันออก	Gulf of Thailand East Coast										
1. ป้อมพระจุลา	Pom Phrachun	..	..	..	..	..	..	..	..	..	..
2. จ.ชลบุรี	Chonburi	31.8 26.1	32.5 23.4	33.0 26.4	32.0 23.9	32.4 27.0	31.6 25.3	30.2 ..	31.9 21.7	26.8	28.2
3. อ.สีชัง	Si Chang.	32.4 28.1	33.2 27.5	33.2 25.6	33.7 25.7	33.0 26.1	31.8 26.5	31.6 24.5	32.7 26.3	29.5	28.7
4. อ.สัตหีบ	Sattahip	32.7 27.5	32.8 26.4	33.2 27.3	33.0 27.0	32.5 26.6	32.0 27.0	24.0	32.7 26.3	29.6	29.2
5. จ.ระยอง	Rayong	32.2 28.5	31.6 24.4	27.6	32.2 ..	32.2 28.3	25.8	..	32.1 26.9	29.5	..
6. อ.บ้านเพ	Ban Phe	32.5 25.5	30.9 22.0	31.9 26.4	31.5 23.8	32.0 24.2	28.0	..	31.8 25.0	28.4	..
7. จ.จันทบุรี	Chanthaburi	31.5 25.4	30.0 23.8	30.5 25.2	29.5 22.7	30.7 26.0	29.5 25.1	29.3 22.8	30.1 24.4	27.3	27.3
8. อ.แหลมงอบ	Laem Ngop	..	..	..	..	..	..	..	..	..	..
9. อ.คลองใหญ่	Khlong Yai	29.9 27.4	27.6 22.8	26.0 23.7	26.9 23.0	30.2 23.9	26.5 23.0	30.6 22.7	28.2 23.8	26.0	26.7
ฝั่งอ่าวไทยฝั่งตะวันตก	Gulf of Thailand West Coast										
1. อ.หัวหิน	Hua Hin	33.8 26.4	32.5 26.0	34.7 24.8	33.4 25.1	35.5 26.5	33.6 24.5	34.3 24.5	34.0 25.4	29.7	28.4
2. จ.ประจวบคีรีขันธ์	Prachuap Khirikhan	31.4 25.1	32.4 25.9	31.5 25.5	32.0 25.5	32.5 25.5	31.2 25.0	30.0 23.5	31.6 25.1	28.4	27.9
3. จ.ชุมพร	Chumphon	31.0 26.2	30.2 24.2	30.2 23.5	29.5 24.3	31.5 23.7	28.6 23.3	27.5 23.9	29.8 24.2	27.0	27.2
4. จ.ตุ่งสุราษฎร์ธานี	Bandon	32.2 24.8	30.7 22.9	31.9 23.2	31.7 24.2	32.1 23.8	30.0 23.6	30.6 24.3	31.3 23.8	27.6	27.8
5. จ.นครศรีธรรมราช	Nakhon Si Thammarat	32.2 25.4	32.2 24.8	34.5 24.7	33.2 24.1	33.1 23.2	34.2 23.2	32.0 24.0	33.1 24.2	28.7	27.9
6. จ.สงขลา	Songkhla	31.6 25.6	32.0 25.0	33.7 25.3	34.3 25.0	34.4 24.2	33.1 24.8	32.5 25.0	33.1 25.0	29.1	28.3
7. จ.ปัตตานี	Pattani	31.6 25.2	32.5 23.8	33.5 24.4	34.5 24.0	34.8 22.9	.. 24.0	32.8 24.7	33.3 24.1	28.7	..
8. จ.นราธิวาส	Narathiwat	31.7 24.5	31.3 23.5	34.2 23.5	34.5 24.0	34.1 23.7	33.7 25.0	33.0 24.9	33.2 24.2	28.7	27.2
ภาคใต้ฝั่งตะวันตก	Southern Thailand West Coast										
1. จ.ระนอง	Ranong	31.4 26.2	28.5 23.2	29.7 21.7	29.5 24.2	28.8 24.3	26.7 23.1	27.4 22.9	28.9 23.7	26.3	26.3
2. จ.ภูเก็ต	Phuket Airport	30.7 25.6	30.3 21.2	30.0 25.0	30.2 26.2	29.8 25.2	29.7 26.4	29.5 26.0	30.0 25.1	27.6	27.3
3. จ.ตรัง	Trang	30.7 25.1	31.4 23.4	31.8 23.9	31.9 23.8	31.3 23.9	28.7 23.7	30.8 23.7	30.9 23.9	27.4	27.2

แก้ไขเพิ่มเติมรายงานอากาศประจำสัปดาห์ฉบับที่ ๓๐/๒๕๑๑ เนื่องจากได้รับรายงานภายหลัง

Correction in weekly weather report No. 30/1968 for late report rainfall data

สถานีฝน	Station	วันที่และจำนวนน้ำฝนเป็นมิลลิเมตร Date and amount of rainfall in m.m. กรกฎาคม July							ฝนรวม ม.ม. Total m.m.	ฝนรวมตั้งแต่ 1 ม.ค. Accumulative rain-fall Since Jan.1	
		22	23	24	25	26	27	28		ฝนจริง Actual	สูง(+) ต่ำ(-) กว่าปกติ Above(+) Below(-) Normal
ภาคเหนือ	Northern Part										
อ.ขุนยวม	Khun Yaam							11.5	19.5		
จ.เชียงใหม่	Chiangmai									633.2	+ 87.2
อ.สันทราย	San Sai			T	2.7				16.5		
อ.ดอยสุะเก็ต	Doi Saket							4.6	8.2		
อ.สูงเมน	Sung Men							26.9	36.0		
จ.น่าน	Nan									761.5	+199.2
จ.อุตรดิตถ์	Uttharadit									957.5	+214.2
สนามบินตาก	Tak Airport									555.1	+191.8
อ.พรหมพิราม	Phrom Phiram							26.0	87.3		
จ.กำแพงเพชร	Kamphaeng Phet							12.3	92.0	418.2	+ 78.0
อ.คลองขลุง	Khlong Khlung							26.4	117.9		
จ.ชาญวรลักษบุรี	Khanu Woralakburi							6.2	70.1		
อ.ชนแดน	Chon Saen					14.8	8.2		56.1		
อ.วิเชียรบุรี	Wichianburi							0.6	75.6		
ภาคตะวันออกเฉียงเหนือ	Northeastern Part										
จ.เลย	Loei									804.8	+137.1
จ.อุดรธานี	Udon Thani									936.9	+263.4
จ.สกลนคร	Sakon Nakhon				31.3			[illegible]	37.1	666.6	-143.1
อ.ท่าอุเทน	Tha Uten							15.5	191.7		
อ.มุกดาหาร	Makdahan									546.4	-152.3
จ.ชัยภูมิ	Chaiyaphum									951.4	+503.3
จ.ขอนแก่น	Khon Kaen									770.5	+158.5
อ.ภูเวียง	Phu Wiang							6.2	37.0		
จ.ร้อยเอ็ด	Roi Et									767.8	+ 69.1
อ.ครบุรี	Khonburi							8.1	61.8		
จ.สุรินทร์	Surin									619.5	+ 92.4
จ.อุบลราชธานี	Ubon Ratchani									663.8	-168.7
ภาคกลาง	Centarl Part										
จ.นครสวรรค์	Nakhon Sawan									492.3	- 71.7
จ.ลพบุรี	Lopburi									478.5	-129.2
จ.สุพรรณบุรี	Suphanburi									433.4	- 84.8
อ.หนองแค	Nong Khae							12.5	19.7		
จ.นครนายก	Nakhon Nayok							4.1	128.2	615.7	-375.3
จ.ปราจีนบุรี	Prachinburi									892.0	-100.9
อ.บ้านสร้าง	Ban Sang							4.1	91.0		
อ.ศรีมหาโพธิ	Si Naha Pho							2.5	100.7		
อ.กบินทรบุรี	Kabinburi							1.6	124.9		

สถานีฝน	Station	วันที่และจำนวนน้ำฝนเป็นมิลลิเมตร Date and amount of rainfall in m.m. กรกฎาคม July							ฝนรวม ม.ม. Total m.m.	ฝนรวมตั้งแต่ 1 ม.ค. Accumulative rainfall Since Jan.	
		22	23	24	25	26	27	28		ฝนจริง Actual	มาก(+)หรือน้อย(-)กว่าปกติ Above(+) Below(-) Normal
53.อ.อรัญญประเทศ	Aranyaprathet									873.3	+ 22.
58.จ.กาญจนบุรี	Kanchanaburi									525.3	+ 19.
66.จ.นครปฐม	Nakhon Pathom							4.8	12.5	463.0	-137.
68.จ.ธนบุรี	Thonburi			3.0				0.4	3.4	394.7	-104.
70.กรมอุตุนิยมวิทยา	Bangkok									554.0	-146.
76.จ.ฉะเชิงเทรา	Chachoengsao							11.3	24.5	612.2	+ 46.
87.จ.สมุทรปราการ	Samut Prakan							4.6	7.1	677.7	- 64.
<u>อ่าวไทยฝั่งตะวันออก</u>	<u>Gulf of Thailand East Coast</u>										
1.จ.ชลบุรี	Chonburi									592.3	-119.
2.อ.พานทอง	Phan Thoang							19.9	41.0		
4.อ.บานบึง	Ban Bung						13.5		31.4		
7.อ.สัตหีบ	Sattahip									1144.3	+584.
8.จ.ระยอง	Rayong							1.2	16.6	825.6	+216.
11.อ.แกลง	Klaeng							32.0	52.4		
12.จ.จันทบุรี	Chanthaburi									1828.4	+275.
14.อ.ท่าใหม่	Tha Mai							5.1	77.6		
18.อ.เขาสมิง	Khao Saming							5.0	129.5		
19.อ.แหลมงอบ	Laem Ngop							2.9	63.2		
<u>อ่าวไทยฝั่งตะวันตก</u>	<u>Gulf of Thailand West Coast</u>										
4.จ.ประจวบคีรีขันธ์	Prachuab Khirikhan									649.2	+155.
14.จ.นครศรีธรรมราช	Nakhon Sithammarat									569.3	-425.
21.จ.พัทลุง	Phatthalung							0.5	10.9	293.2	-489.
23.จ.สงขลา	Songkhla									548.4	- 44.
27.จ.ปัตตานี	Pattani									428.3	+ 32.
32.อ.เบตง	Be Tong						0.7	14.3	15.0		
<u>ภาคใต้ฝั่งตะวันตก</u>	<u>Southern Thailand West Coast</u>										
3.จ.พังงา	Phang Nga							9.8	122.2	1682.9	+376.
4.อ.ตะกั่วป่า	Takua Pa							7.4	121.5		
5.อ.ท้ายเหมือง	Thai Muang							1.8	68.8		
6.อ.ตะกั่วทุ่ง	Takua Thung							13.7	74.8		
7.จ.ภูเก็ต	Phuket									1197.2	+ 36.
11.อ.คลองท่อม	Khlong Thom							1.1	48.3		
12.จ.ตรัง	Trang							12.2	59.7		
13.สนามบินตรัง	Trang Airport									1020.1	-188.

กรมอุตุนิยมวิทยา สำนักนายกรัฐมนตรี

รายงานอากาศประจำสัปดาห์ ระหว่างวันที่ ๕ ถึง ๑๑ สิงหาคม ๒๕๑๑

และ

การคาดหมายลักษณะอากาศ ระหว่างวันที่ ๑๒ ถึง ๑๘ สิงหาคม ๒๕๑๑

ฉบับที่ ๓๒/๒๕๑๑

หลวงโท สนิท เวสารัชชนันท์

อธิบดีกรมอุตุนิยมวิทยา

ATMOSPHERIC SCIENCES LIBRARY
AUG 19 1968
E. S. S. A.
U. S. Dept. of Commerce

METEOROLOGICAL DEPARTMENT
OFFICE OF THE PRIME MINISTER

BANGKOK THAILAND

WEEKLY WEATHER REPORT

DURING THE PERIOD AUGUST 5 – 11, 1968

AND

WEATHER OUTLOOK

DURING AUGUST 12 – 18 1968

No. 32/1968

Sanit Vesa — rajananda

Vice Admiral, Director General

การคาดหมายลักษณะอากาศใน ๗ วันข้างหน้า

ตั้งแต่วันที่ ๑๒ – ๑๘ สิงหาคม ๒๕๑๑

ลักษณะทั่วไป

ร่องมรสุมซึ่งมีกำลังค่อนข้างแรงพาดผ่านภาคเหนือและภาคตะวันออกเฉียงเหนือของประเทศไทย พายุโซนร้อน "โรส" ซึ่งมีศูนย์กลางอยู่บริเวณเกาะไหหลำกำลังเคลื่อนตัวมาทางตะวันตกตามร่องมรสุมเข้าสู่ประเทศไทย ลักษณะเช่นนี้จะทำให้มีฝนตกชุกทั่วไปและมีฝนตกหนักเป็นแห่ง ๆ ในประเทศไทย

ภาคเหนือ ภาคตะวันออกเฉียงเหนือ ภาคกลาง ภาคตะวันออก อ่าวไทย ฝั่งตะวันออก	ตลอดสัปดาห์จะมีฝนทั่วไปกับจะมีฝนตกหนักเป็นแห่ง ๆ โดยเฉพาะในระยะครึ่งแรกของสัปดาห์
อ่าวไทย ฝั่งตะวันตก	ตลอดสัปดาห์จะมีฝนกระจายเป็นแห่ง ๆ
ภาคใต้ ฝั่งตะวันตก	ตลอดสัปดาห์จะมีฝนทั่วไป
พระนคร และ ธนบุรี	มีเมฆมากกับจะมีฝนทั่วไป

กรมอุตุนิยมวิทยา

๑๒ ส.ค.๑๑

Weather Outlook for the next seven days

From August 12 - 18, 1968

General Situation

The monsoon trough runs across the northern and northeastern parts of Thailand. Tropical storm "Rose" is located in the vicinity of Hainan island and it is moving westward along the monsoon trough into Thailand. This condition will cause widespread copious rains and isolated heavy falls in Thailand.

Northern Part: Northeastern Part: Central Part: Eastern Part: Gulf of Thailand, East Coast:	Widespread rains throughout the week with isolated heavy falls especially in the first half of the week.
Gulf of Thailand, West Coast:	Scattered rains throughout the week.
Southern Thailand, West Coast:	Widespread rains throughout the week.
Phra Nakhon & Thonburi:	Very cloudy sky with widespread rains throughout the week.

Meteorological Department
12 / 8 / 1968

สรุปลักษณะอากาศทั่วไปในรอบสัปดาห์
ตั้งแต่วันที่ ๕ – ๑๑ สิงหาคม ๒๕๑๑

๑. ในตอนต้นสัปดาห์พายุดีเปรสชั่นกำลังอ่อนได้ก่อตัวปรากฏอยู่ในบริเวณอ่าวตังเกี๋ยและได้เคลื่อนขึ้นฝั่งเวียตนามและสลายตัวไป พายุดีเปรสชั่นอีกลูกหนึ่งได้ก่อตัวในมหาสมุทรแปซิฟิคเคลื่อนตัวทางตะวันตกช้า ๆ เข้าสู่เกาะลูซอน ในตอนปลายสัปดาห์ได้ทวีกำลังแรงขึ้นเป็นพายุโซนร้อน "โรส" และเคลื่อนตัวต่อไปเข้าสู่ทะเลจีนใต้ โดยมีศูนย์กลางอยู่บริเวณเกาะไหหลำในวันสุดสัปดาห์ ในระหว่างสัปดาห์ร่องมรสุมได้เลื่อนลงมาจากตอนใต้ของประเทศจีน โดยพาดผ่านตอนเหนือของพะม่าไปสู่อ่าวตังเกี๋ย

๒. ในระหว่างสัปดาห์ปรากฏว่ามีฝนตกขึ้นโดยทั่วไป โดยมีฝนเล็กน้อยถึงปานกลางกระจายเกือบทั่วไปในทุกภาคของประเทศและมีฝนหนักเป็นบางแห่ง เว้นแต่ในตอนกลางสัปดาห์ฝนได้ลดน้อยลงไปบ้างในบริเวณภาคตะวันออกเฉียงเหนือ ภาคกลาง และภาคตะวันออก

๓. ในระหว่างสัปดาห์ ปริมาณฝนสูงสุดประจำวันที่ตรวจวัดได้ในภาคต่าง ๆ ของประเทศไทยปรากฏดังนี้.–

ภาคเหนือ	๖๘.๖ มม.	ที่ อ.เมือง จ.เชียงราย	เมื่อวันที่	๗ ส.ค.
ภาคตะวันออกเฉียงเหนือ	๑๕๗.๖	" ที่ อ.โนนไทย จ.นครราชสีมา	"	๕ "
ภาคกลาง	๕๕.๓	" ที่ อ.ปากพลี จ.นครนายก	"	๖ "
อ่าวไทย ฝั่งตะวันออก	๘๒.๙	" ที่ อ.เมือง จ.จันทบุรี	"	๕ "
อ่าวไทย ฝั่งตะวันตก	๔๑.๐	" ที่ อ.พุนพิน จ.สุราษฎร์ธานี	"	๘ "
ภาคใต้ ฝั่งตะวันตก	๑๖๔.๓	" ที่ อ.เมือง จ.ระนอง	"	๕ "

กรมอุตุนิยมวิทยา

๑๒ ส.ค.๑๑

General Situation

Period August 5 - 11,1968

1. In the first period of the week, the weak depression developed in the Gulf of Tonkin and dissipated over the Vietnam coast. The another depression also formed in the Pacific ocean and moved slowly westwards to Luzon Islands. In the latter period of the week, this depression intensified into the tropical storm named "Rose" and moved further northwards into the South China Sea. It was centered in the vicinity of Hainan at the week-end. During the week, the monsoon trough moved southwards from Southern China and lied across northern Burma and the Gulf of Tonkin

2. During the week, an adequate amount of rainfall with well distribution occurred all parts of the country except for less rain occurred during the middle period of the week in the Northeastern, Central and Eastern parts. Heavy rains were reported in some provinces.

3. During the week, the daily heaviest rainfalls in various parts of Thailand were as follows:-

Northern Part	68.6 mm.	at Chiangrai	on Aug.	7
Northeastern Part	157.6 "	at Non Thai	" "	5
Central Part	55.3 "	at Pak Phli	" "	6
Gulf of Thailand, East Coast	82.9 "	at Chanthaburi	" "	5
Gulf of Thailand, West Coast	41.0 "	at Phun Phin	" "	8
SouthernThailand, West Coast	164.3 "	at Ranong	" "	5

Meteorological Department
12 / 8 / 1968

ข่าวอากาศเพื่อการเกษตรประจำสัปดาห์

เมื่อวันที่ ๕ – ๑๑ สิงหาคม มีลักษณะอากาศซึ่งพอสรุปได้ดังต่อไปนี้ :-

๑. ในตอนต้นสัปดาห์พายุดีเปรสชั่นกำลังอ่อนได้ก่อตัวปรากฏอยู่ในบริเวณอ่าวตังเกี๋ย และได้เคลื่อนขึ้นฝั่งเวียดนามแล้วสลายตัวไป พายุดีเปรสชั่นอีกลูกหนึ่งได้ก่อตัวขึ้นในมหาสมุทรแปซิฟิคเคลื่อนตัวทางตะวันตกช้า ๆ เข้าสู่เกาะลูซอน ในตอนปลายสัปดาห์ได้หวีกำลังแรงขึ้นเป็นพายุโซนร้อน " โรส " และเคลื่อนตัวต่อไปเข้าสู่ทะเลจีนใต้ โดยมีศูนย์กลางอยู่บริเวณเกาะไหหลำในวันสุดสัปดาห์ ในระหว่างสัปดาห์ร่องมรสุมได้เลื่อนลงมาจากตอนใต้ของประเทศจีน โดยพาดผ่านตอนเหนือของพม่าไปสู่อ่าวตังเกี๋ย

๒. ในระหว่างสัปดาห์ปรากฏว่ามีฝนดีขึ้นโดยทั่วไป โดยมีฝนเล็กน้อยถึงปานกลางกระจายเกือบทั่วไปในทุกภาคของประเทศ และมีฝนหนักเป็นบางแห่ง เว้นแต่ในตอนกลางสัปดาห์ฝนได้ลดน้อยลงไปบ้างในบริเวณภาคตะวันออกเฉียงเหนือ ภาคกลาง และภาคตะวันออก

ข้อควรทราบ

เนื่องจากร่องมรสุมซึ่งมีกำลังค่อนข้างแรงพาดผ่านภาคเหนือและภาคตะวันออกเฉียงเหนือของประเทศไทย และมีพายุโซนร้อน "โรส" กำลังเคลื่อนตัวมาทางทิศตะวันตกตามร่องมรสุมเข้าสู่ประเทศไทย ลักษณะเช่นนี้จะทำให้มีฝนตกทั่วไปในภาคเหนือ ภาคตะวันออกเฉียงเหนือ ภาคกลาง และภาคตะวันออก กับจะมีฝนตกหนักได้เป็นแห่ง ๆในภาคเหนือและภาคตะวันออกเฉียงเหนือในระยะครึ่งแรกของสัปดาห์นี้ ระยะนี้เหมาะแก่การดำเนินงานเกษตรกรรม หากผู้ใดยังไม่ได้ทำการเกษตรก็ควรจะเริ่มได้แล้ว เพราะว่าในระยะปลายเดือนสิงหาคมจะมีฝนตกมากขึ้น และจะมีฝนตกหนาแน่นในเดือนกันยายน

กองอากาศเกษตร กรมอุตุนิยมวิทยา

๑๒ สิงหาคม ๒๕๑๑

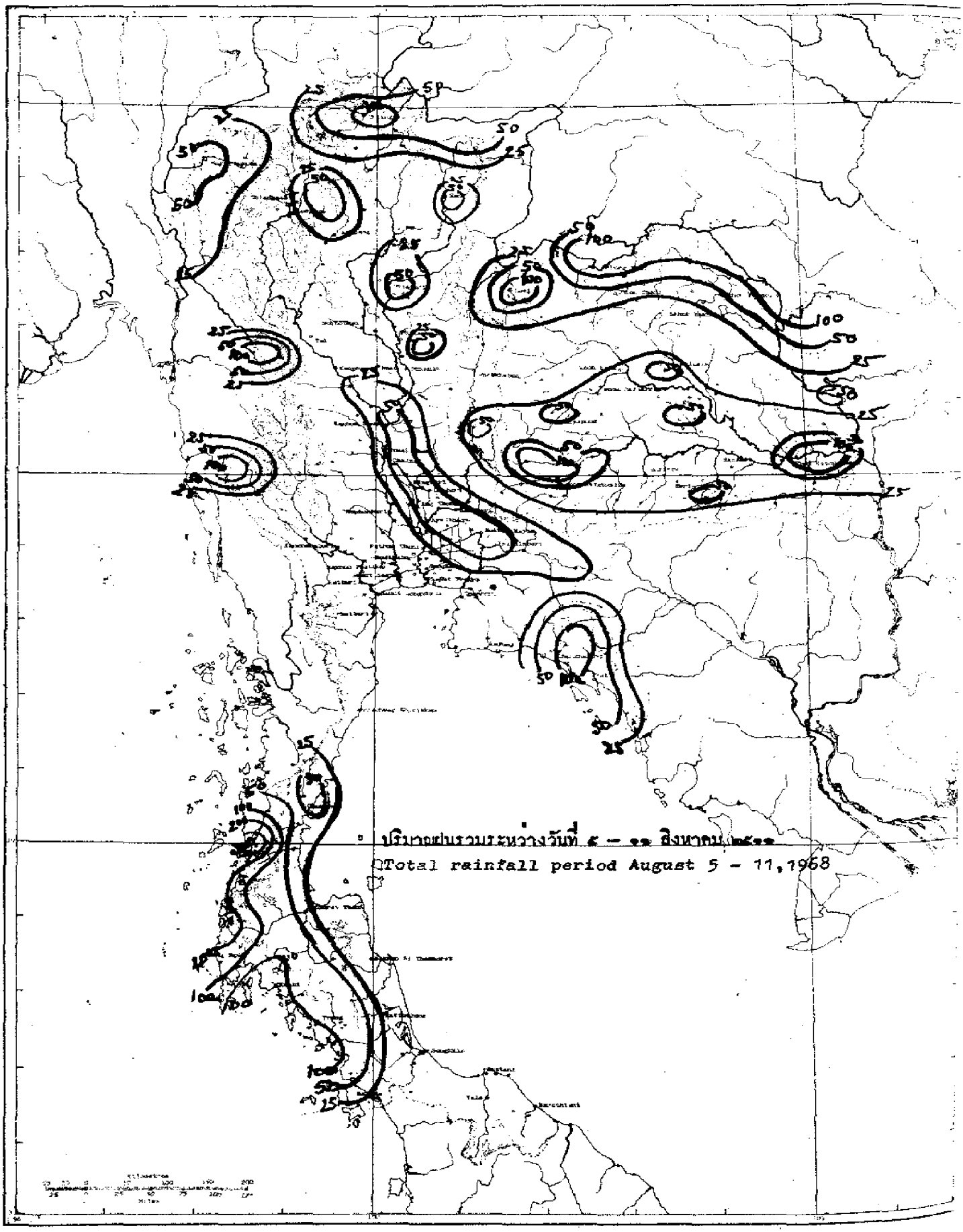
ปริมาณฝนรวมระหว่างวันที่ ๕ – ๑๑ สิงหาคม ๒๕๑๑
Total rainfall period August 5 - 11,1968

สถานีฝน	Station	วันที่และจำนวนน้ำฝนเป็นมิลลิเมตร Date and amount of rainfall in m.m. สิงหาคม August							ฝนรวม มม. Total m.m.	ฝนรวมตั้งแต่ 1 ม.ค. Accumulative rain-fall Since Jan.1	
		5	6	7	8	9	10	11		ฝนจริง Actual	สูง(+)ต่ำ(-) กว่าปกติ Above(+) Below(-) Normal
ภาคเหนือ	Northern Part										
1.จ.เชียงราย	Chiangrai*	T	35.7	68.6	8.7	3.0	5.1	24.8	145.9	1197.5	+228.3
2.อ.แม่สาย	Mae Sai		48.2						48.2		
3.อ.เชียงแสน	Chiangsaen	5.7		23.3	3.5	2.0	T		34.5		
4.อ.เชียงของ	Chiangkhong	30.4		16.7	34.1		14.9		96.1		
5.อ.แม่จัน	Mae Chan			47.3					47.3		
6.อ.แม่สรวย	Mae Sruai		33.2	4.7	9.6	2.6	5.2		55.3		
7.อ.เทิง	Thoeng		2.4	3.5	68.2	8.2	8.2		90.5		
8.อ.เชียงคำ	Chiangkham				17.3		12.8		30.1		
9.อ.พาน	Phan			24.3					24.3		
10.อ.เวียงป่าเป้า	Wing Pa Pao	8.5	4.3	3.7	10.3	7.2	5.8		39.8		
11.อ.พะเยา	Phayao	0.3		12.2	3.3	4.9			20.7		
12.จ.แม่ฮ่องสอน	Mae Hongson*	4.2	6.9	18.3	10.8	7.1	2.7	3.5	53.5	857.9	+190.3
13.อ.ปาย	Pai	25.0	12.0	6.3		3.5			46.8		
14.อ.ขุนยวม	Khun Yaum	41.5		5.8					47.3		
15.อ.แม่สะเรียง	Mae Sariang*	0.2	7.3	2.8	5.6	8.1	0.6	12.5	37.1	758.9	+ 27.1
16.จ.เชียงใหม่	Chiangmai*	20.0	0.4	4.4	3.0		T	2.0	29.8	723.9	+100.9
17.อ.ฝาง	Fang		5.2	48.3	6.3				59.8		
18.อ.เชียงดาว	Chiangdao								0.0		
19.อ.แม่แตง	Mae Taeng		1.3	4.8					6.1		
20.อ.แม่ริม	Mae Rim	15.7	7.8	32.5	8.4				64.4		
21.อ.สันทราย	San Sai	20.8	2.8	29.6	2.5				55.7		
22.อ.ดอยสะเก็ด	Doi Saket	19.5	7.6	20.4		0.5			48.1		
23.อ.สันกำแพง	San Kamphaeng	11.3	1.2	3.6	6.3				22.4		
24.อ.หางดง	Hang Dong	5.6		3.7	3.2				12.5		
25.อ.สารภี	Saraphi	35.2		5.3					40.5		
26.อ.สันป่าตอง	San Pa Tong			1.9					1.9		
27.อ.จอมทอง	Chom Thong			13.0					13.0		
28.อ.ฮอด	Hot		0.7	2.0					2.7		
29.จ.ลำพูน	Lamphun								0.0	..	..
30.อ.ป่าซาง	Pasang	..	..	..	..	..	..	..	..		
31.จ.ลำปาง	Lampang*	17.3		2.5	9.8	0.6		1.0	31.2	674.7	+117.2
32.อ.งาว	Ngao	..	..	..	..	..	..	..	..		
33.อ.แจ้ห่ม	Chae Hom			17.5					17.5		
34.อ.เกาะคา	Ko Kha	0.3		3.3	19.7	0.6			23.9		
35.อ.สบปราบ	Sop Prap		2.0						2.0		
36.อ.เถิน	Thoen	8.4	4.8						13.2		
37.จ.แพร่	Phrae Airport*	0.1	T		14.2	5.5		5.1	24.9	635.8	+ 86.3
38.อ.สูงเม่น	Sung Men	3.2		4.2	24.4				31.9		
39.จ.น่าน	Nan*	8.2	T		33.8	3.2	1.8	12.0	50.6	826.6	+157.6

สถานีฝน	Station	วันที่และจำนวนน้ำฝนเป็นมิลลิเมตร Date and amount of rainfall in m.m. สิงหาคม August 5	6	7	8	9	10	11	ฝนรวม ม.ม. Total m.m.	ฝนรวมตั้งแต่ 1 ม.ค. Accumulative rain-fall Since Jan. 1 ฝนจริง Actual	สูง(+)ต่ำ(-) กว่าปกติ Above(+) Below(-) Normal
40.อ.ทุ่งช้าง	Thung Chang	15.4	15.5		31.3				62.2		
41.อ.ปัว	Pua								0.0		
42.อ.นาน้อย	Na Noi				7.9				7.9		
43.จ.อุตรดิตถ์	Uttaradit*	3.0		34.1	1.5	6.0		7.5	52.1	1045.9	+214.0
44.อ.ลับแล	Lap Lae			32.4					32.4		
45.อ.น้ำปาด	Nam Pat		6.2		14.3				20.5		
46.จ.ตาก	Tak	..	..	..	..	..	..	..	..		
47.เขื่อนภูมิพล	Bhumibol Dam*	..	..	..	..	..	..	..	..		
48.อ.บ้านตาก	Ban Tak					5.2	2.2		7.4		
49.สนามบินตาก	Tak Airport*	0.3	T	1.9	0.5	0.2	T	3.8	6.7	586.2	+183.7
50.อ.แม่สอด	Mae Sot*	0.4	2.0	5.0	8.3	22.6	8.4	54.4	101.1	689.8	-190.3
51.จ.สุโขทัย	Sukhothai		33.0						33.0	515.9	-158.3
52.อ.สวรรคโลก	Sawankhalok	10.2	0.9			T			11.1		
53.อ.กงไกรลาศ	Kongkrailat	1.8		14.0	5.8				21.6		
54.อ.ศรีสำโรง	Si Samrong	..	..	..	..	..	..	..	..		
55.จ.พิษณุโลก	Phitsanulok*	0.7	1.0		10.2	9.5		T	21.4	746.1	- 11.0
56.อ.พรหมพิราม	Phrom Phiram	..	..	..	..	..	..	..	..		
57.อ.วังทอง	Wang Thong	4.1			12.2	29.7	3.9		49.9		
58.อ.บางกระทุ่ม	Bang Kratum		0.8	2.1	6.9		8.4		18.2		
59.จ.กำแพงเพชร	Kamphaeng Phet			13.5					13.5	464.3	+ 80.0
60.อ.คลองขลุง	Khlong Khlung	10.0	20.2						30.2		
61.อ.ขาณุวรลักษบุรี	Khanu Woralakburi	9.8	8.6	6.1	T		T		24.5		
62.จ.พิจิตร	Phichit	5.7				1.3			7.0	1049.0	+331.0
63.อ.ตะพานหิน	Taphanhin	2.5		2.3		2.2			7.0		
64.อ.บางมูลนาค	Bang Munnak	39.8							29.8		
65.จ.เพชรบูรณ์	Phetchabun*	T		9.2	2.2	5.3	1.2	0.2	18.1	704.5	+ 12.0
66.อ.หล่มเก่า	Lom Kao	8.9		3.0					11.9		
67.อ.หล่มสัก	Lom Sak	0.3		3.0	7.8	3.6			14.7		
68.อ.ชนแดน	Chon Daen	7.1		15.3		15.4			37.8		
69.อ.วิเชียรบุรี	Wichianburi	52.0	2.9						54.9		
ภาคตะวันออกเฉียงเหนือ	Northeastern Part										
1.จ.เลย	Loei*		73.9	23.1	0.3	4.8	T	0.2	102.3	947.0	+174.1
2.อ.เชียงคาน	Chiangkhan	38.6			11.3				49.9		
3.อ.ท่าลี่	Tha Li			30.1					30.1		
4.อ.ด่านซ้าย	Dan Sai			26.5					26.5		
5.อ.วังสะพุง	Wang Saphung								0.0		
6.จ.หนองคาย	Nong Khai*	8.2	1.1	18.3	51.9	23.6	20.8	4.2	128.1	1106.4	+140.9
7.อ.บึงกาฬ	Bung Kan	..	..	..	..	..	..	..	..		
8.อ.โพนพิสัย	Phon Phisai		14.0	41.0	28.5	58.5	12.5		154.5		
9.อ.ท่าบ่อ	Tha Bo	5.4	8.0	7.6	27.0	27.0	30.9		105.9		

สถานีฝน	Station	วันที่และจำนวนน้ำฝนเป็นมิลลิเมตร Date and amount of rainfall in m.m. สิงหาคม August							ฝนรวม มม. Total m.m.	ฝนรวมตั้งแต่ 1 ม.ค. Accumulative rain-fall Since Jan.1	
		5	6	7	8	9	10	11		ฝนจริง Actual	สูง(+)ต่ำ(-) กว่าปกติ Above(+) Below(-) Normal
10.จ.อุดรธานี	Udon Thani*	2.1	0.1		3.8	8.7	0.2	2.9	17.8	1091.1	+340.6
11.อ.บ้านผือ	Ban Phu	2.3			42.0				44.3		
12.อ.เพ็ญ	Phen	..	..	..	..	..	..	..	..		
13.อ.หนองหาน	Nong Han				17.0				17.0		
14.อ.หนองบัวลำภู	Nong Bua Lamphu		9.1	5.6	17.5	2.9			35.1		
15.จ.สกลนคร	Sakon Nakhon*	23.8	5.9			2.3			32.0	778.5	-174.3
16.อ.วานรนิวาส	Wanon Niwat	20.0	21.5	25.4					66.9		
17.อ.สว่างแดนดิน	Sawang Daen Din	..	..	..	..	..	..	..	..		
18.อ.พรรณานิคม	Phanna Nikhom	5.2	4.7	4.1	18.2	3.6			35.8		
19.จ.นครพนม	Nakhon Phanom*	1.3	15.4	42.5	8.8	32.1	2.5	50.2	152.8	1318.7	- 57.5
20.อ.บ้านแพง	Ban Phaeng	71.2	65.8	51.3	38.1	57.1	7.3		290.8		
21.อ.ท่าอุเทน	Tha Uten	19.3	29.3		17.5		45.5		111.6		
22.อ.นาแก	Na Kae		8.1			2.4	T		10.5		
23.อ.ธาตุพนม	That Phanom		5.8				T		5.8		
24.อ.มุกดาหาร	Mukdahan*	T	T	1.9		T		61.6	63.5	673.1	-146.4
25.จ.ชัยภูมิ	Chaiyaphum*	0.6	1.9			3.1		4.6	10.2	961.6	+466.3
26.อ.ภูเขียว	Phu Khieo	3.1							3.1		
27.อ.เกษตรสมบูรณ์	Kaset Sombun								0.0		
28.อ.คอนสวรรค์	Khon Sawan	51.3							51.3		
29.อ.จตุรัส	Chaturat						T		T		
30.อ.บำเหน็จณรงค์	Bamnet Narong	52.0							52.0		
31.จ.ขอนแก่น	Khon Kaen*	2.2				0.5	T	19.8	22.8	889.2	+206.8
32.อ.น้ำพอง	Nam Phong	..	..	..	..	..	..	..	..		
33.อ.ภูเวียง	Phu Wiang	9.5			8.3				8.8		
34.อ.ชุมแพ	Chum Phae	4.6			1.1				5.7		
35.อ.มัญจาคีรี	Mancha Khiri	1.2							1.2		
36.อ.ชนบท	Chonnabot								0.0		
37.อ.บ้านไผ่	Ban Phai	63.0							63.0		
38.อ.พล	Phon	10.0							10.0		
39.จ.มหาสารคาม	Maha Sarakham	18.1							18.1	962.7	+223.3
40.อ.โกสุมพิสัย	Kosum Phisai	9.3							9.3		
41.อ.บรบือ	Borabu	5.6							5.6		
42.อ.พยัคฆภูมิพิสัย	Phayakphum Phisai	27.0		1.9			7.5		36.4		
43.จ.กาฬสินธุ์	Kalasin	18.7							18.7	730.8	-182.8
44.อ.สหัสขันธ์	Sahatkhan								0.0		
45.อ.ยางตลาด	Yang Talat	50.7				T	T		50.7		
46.อ.กันทรวิชัย	Kanthara Wichai	31.6							31.6		
47.อ.กมลาไสย	Kamalasai	4.3	7.1						11.4		
48.จ.ร้อยเอ็ด	Roi Et*	T		0.7			T	11.5	12.2	872.7	+ 76.0
49.อ.โพนทอง	Phon Thong			0.4					0.4		

สถานีฝน	Station	วันที่และจำนวนน้ำฝนเป็นมิลลิเมตร Date and amount of rainfall in m.m. สิงหาคม August							ฝนรวม มม. Total m.m.	ฝนรวมตั้งแต่ 1 ม.ค. Accumulative rain-fall Since Jan. 1	
		5	6	7	8	9	10	11		ฝนจริง Actual	สูง(+)ต่ำ(-) กว่าปกติ Above(+) Below(-) Normal
1.อ.ธวัชบุรี	Thawatburi	..	..	..	..	..	..	..	..		
1.อ.อาจสามารถ	At Samat	41.3	2.7						44.0		
2.อ.เสลภูมิ	Selaphum	1.3							1.3		
3.อ.จตุรพักตรพิมาน	Chaturaphak Phiman	70.9	10.0	6.0					86.9		
4.อ.เกษตรวิสัย	Kaset Wisai	5.0							5.0		
5.อ.พนมไพร	Phanom Phrai				18.2				18.2		
6.อ.สุวรรณภูมิ	Suwannaphum	4.0	2.6		1.6				8.2		
7.จ.นครราชสีมา	Nakhon Ratchasima*	42.4				T		0.1	42.5	721.9	+150.7
8.อ.บัวใหญ่	Bua Yai	20.0							20.0		
9.อ.คง	Khong	6.5				4.2			10.7		
0.อ.ด่านขุนทด	Dan Khunthot								0.0		
1.อ.โนนไทย	Non Thai	157.6							157.6		
2.อ.โนนสูง	Non Sung								0.0		
3.อ.พิมาย	Phimai	70.5							70.5		
4.อ.ปากช่อง	Pak Chong				1.4				1.4		
5.อ.สีคิ้ว	Si Khiu	..	..	..	..	..	..	..	..		
6.อ.สูงเนิน	Sung Noen								0.0		
7.อ.จักราช	Chakkarat	6.5		7.5					14.0		
8.อ.ปักธงชัย	Pak Thong Chai								0.0		
9.อ.โชคชัย	Chok Chai	1.7			23.2	0.8			25.7		
0.อ.ครบุรี	Khonburi		20.6						20.6		
1.จ.บุรีรัมย์	Burirum	35.2				12.4			47.6	645.2	-132.0
2.อ.พุทไธสง	Phutthai Song	32.6		1.8		11.1	2.1		47.6		
3.อ.สตึก	Satuk	5.2				2.4			7.6		
4.อ.ลำปลายมาศ	Lam Plai Mat	..	..	..	..	..	..	..	..		
5.อ.นางรอง	Nang Rong					15.7			15.7		
6.อ.ประโคนชัย	Prakhon Chai		8.2						8.2		
7.จ.สุรินทร์	Surin*	T	11.3		8.9	4.8		1.2	26.2	776.3	+161.6
8.อ.ท่าตูม	Tha Tum	T	3.6	0.3	15.7	0.5		7.6	27.7		
9.อ.รัตนบุรี	Rattanaburi				35.7		4.5		40.2		
0.อ.ศรีขรภูมิ	Si Khoraphum								0.0		
1.อ.ปราสาท	Prasat		2.4			8.3			10.7		
2.อ.สังขะ	Sangkha					49.6			29.6		
3.จ.ศรีสะเกษ	Sisaket	..	..	..	..	..	..	..	..	..	..
4.อ.ราษีไศล	Rasisalai				16.9				16.9		
5.อ.อุทุมพรพิสัย	Uthumphon Phisai						12.5		12.5		
6.อ.กันทรารมย์	Kanthararom					25.9	4.7		30.6		
7.อ.ขุขันธ์	Khukhan	28.5							28.5		
8.อ.กันทราลักษณ์	Kantharalak								0.0		
9.จ.อุบลราชธานี	Ubon Ratchathani*	6.4	4.1		T	23.6	T	74.7	108.8	840.4	-166.1

สถานีฝน	Station	วันที่และจำนวนน้ำฝนเป็นมิลลิเมตร Date and amount of rainfall in m.m. สิงหาคม August 5	6	7	8	9	10	11	ฝนรวม ม.ม. Total m.m.	ฝนรวมตั้งแต่ 1 ม.ค. Accumulative rai-fall Since Jan.1 ฝนจริง Actual	สูง(+)ต่ำ(-) กว่าปกติ Above(+) Below(-) Normal
90.อ.ชานุมาน	Chanuman	6.3	10.3						16.6		
91.อ.เขมราฐ	Khemmarat	10.1	6.0		29.4				45.5		
92.อ.อำนาจเจริญ	Amnat Charoen				25.3				25.3		
93.อ.ยะโสธร	Yasothon			25.3	13.4				38.7		
94.อ.คำเขื่อนแก้ว	Kham Khuan Kaeo				45.8				45.8		
95.อ.ตระการพืชผล	Trakan Phut Phon		3.0		5.3	3.4			11.7		
96.อ.มหาชนะชัย	Maha Chana Chai				30.8				30.8		
97.อ.เขื่องใน	Khuang Nai				24.2				24.2		
98.อ.โขงเจียม	Khong Chiam	4.1	5.1						9.2		
99.อ.พิบูลมังสาหาร	Phibun Mangsahan	170.5	10.2						180.7		
100.อ.เดชอุดม	Det Udom			7.5		11.3	9.6		28.4		
ภาคกลาง	Central Part										
1.จ.นครสวรรค์	Nakhon Sawan*	25.4	4.8	2.8		12.6	9.6		55.4	658.6	+ 34.1
2.อ.บรรพตพิสัย	Banphot Phisai	25.1	4.2						29.3		
3.อ.ลาดยาว	Lat Yao	10.2	7.5						17.7		
4.อ.ชุมแสง	Chumsaeng	18.2	10.7	1.3		10.5	2.8		43.5		
5.อ.พยุหคีรี	Phayuha Khiri		34.2						34.2		
6.จ.อุทัยธานี	Uthai Thani	8.2	27.6	15.2					51.0	..	..
7.อ.หนองฉาง	Nong Chang		7.3						7.3		
8.อ.ทับทัน	Thab Than	11.6	16.7			0.3	2.1		30.7		
9.อ.หนองขาหย่าง	Nong Kha Yang								0.0		
10.อ.บ้านไร่	Ban Rai								0.0		
11.จ.ชัยนาท	Chainat	46.1	16.1	0.4		10.0			72.6	676.6	+ 36.1
12.อ.มโนรมย์	Manorom	12.7	1.4	2.1		13.9			30.1		
13.อ.วัดสิงห์	Wat Sing	12.5	9.4						21.9		
14.จ.สิงห์บุรี	Singburi	25.4		36.1					61.5	663.4	+ 82.1
15.อ.อินทรบุรี	Inburi					4.5			4.5		
16.อ.บางระจัน	Bangrachan	5.8		3.1					8.9		
17.อ.พรหมบุรี	Phromburi	2.7		2.0		5.3			10.0		
18.จ.ลพบุรี	Lopburi*	8.0		0.4		14.8		0.2	23.4	553.3	-146.2
19.อ.บ้านหมี่	Ban Mi	6.5							6.5		
20.อ.โคกสำโรง	ai Badan	37.2				2.2	1.1		40.5		
21.อ.ท่าวุ้ง	Tha Wung								0.0		
22.จ.สุพรรณบุรี	Suphanburi*	11.4				1.2	0.2		12.8	502.2	- 81.8
23.อ.เดิมบางนางบวช	Doembang Nangbuat	19.1				11.3			30.4		
24.อ.สามชุก	Sam Chuk	25.0		7.0					32.0		
25.อ.ศรีประจันต์	Si Prachan	49.4							49.4		
26.อ.บางปลาม้า	Bang Pla Ma								0.0		
27.อ.สองพี่น้อง	Song Phi Nong	8.2							8.2		
28.จ.อ่างทอง	Ang Thong	5.6				30.1			35.7	745.9	- 3.0

สถานีฝน	Station	วันที่และจำนวนน้ำฝนเป็นมิลลิเมตร Date and amount of rainfall in m.m. สิงหาคม August							ฝนรวม มม. Total m.m.	ฝนรวมตั้งแต่ 1 ม.ค. Accumulative rain-fall Since Jan. 1	
		5	6	7	8	9	10	11		ฝนจริง Actual	สูง(+)ต่ำ(-) กว่าปกติ Above(+) Below(-) Normal
29.อ.โพธิ์ทอง	Pho Thong	12.6				45.2			58.0		
30.อ.ไชโย	Chaiyo	14.5							14.5		
31.อ.วิเศษไชยชาญ	Wiset Chaichan					15.2			15.2		
32.อ.ป่าโมก	Pa Mok	12.3				19.7	8.6		40.6		
33.จ.สระบุรี	Saraburi			38.2		29.7	19.5		87.7	918.7	+ 63.2
34.อ.บ้านหมอ	Ban Mo	15.2		26.2		33.2	19.1		91.7		
35.อ.แก่งคอย	Kaeng Khoi	7.5			0.6	13.1			21.2		
36.อ.หนองแค	Nong Khae	9.4	2.5		16.2	27.8			55.9		
37.จ.พระนครศรีอยุธยา	Ayutthaya				8.3	25.2	15.0		48.5	595.3	- 95.8
38.อ.ท่าเรือ	Tha Rua	2.0		3.2		16.4	3.6		25.2		
39.อ.ผักไห่	Phak Hai			21.6		11.5	2.0		35.1		
40.อ.บางบาล	Bang Ban	8.2		9.6		25.3	14.6		57.7		
41.อ.บางไทร	Bang Sai								0.0		
42.อ.เสนา	Sena	T							T		
43.อ.บางปะอิน	Bang Pa-in	2.1							2.1		
44.จ.นครนายก	Nakhon Nayok	1.5	11.4	16.2	4.5	0.7	14.9		49.2	907.3	-291.1
45.อ.บ้านนา	Ban Na	13.2	7.5	6.8		21.4	15.6		64.5		
46.อ.ปากพลี	Pak Phli	2.8	55.3	1.0	0.9				60.0		
47.จ.ปราจีนบุรี	Prachinburi*	3.9	28.2	0.6	6.0	1.8	14.1	4.4	59.0	1193.5	+108.0
48.อ.บ้านสร้าง	Ban Sang		7.5				28.2		35.7		
49.อ.ศรีมหาโพธิ์	Si Maha Pho	9.3	17.5			12.0	20.6		59.4		
50.อ.กบินทร์บุรี	Kabinburi	9.7	15.2		T	21.7		T	46.6		
51.อ.สระแก้ว	Sa Kaeo	13.7		5.1	2.5	8.3	14.5		44.1		
52.อ.วัฒนานคร	Watthana Nakhon	2.8		17.8		3.1	7.9		31.6		
53.อ.อรัญประเทศ	Aranyaprathet*	1.3	T	T		2.1	7.0	2.2	12.6	909.9	- 38.2
54.จ.ปทุมธานี	Pathum Thani						10.5		10.5	627.6	-186.3
55.อ.ธัญบุรี	Thanyaburi	10.3	5.8				19.3		35.4		
56.จ.นนทบุรี	Nonthaburi	1.3	2.1						3.4	..	..
57.อ.บางบัวทอง	Bang Bua Thong	9.2							9.2	..	..
58.จ.กาญจนบุรี	Kanchanaburi*		T				0.2		0.2	531.3	- 25.4
59.อ.สังขละบุรี	Sang Khlaburi								0.0		
60.อ.ทองผาภูมิ	Thong Pha Phum	8.4	3.1	12.9	4.9	7.2	22.0	21.7	80.2		
61.อ.ไทรโยค	Sai Yok	..	..	..	..	..	..	..	..		
62.กิ่ง อ.ศรีสวัสดิ์	Si Sawat	..	..	..	..	..	..	..	..		
63.อ.บ่อพลอย	Bo Phloi	..	..	..	..	..	..	..	..		
64.อ.พนมทวน	Phanom Thuan								0.0		
65.อ.ท่าม่วง	Tha Muang								0.0		
66.จ.นครปฐม	Nakhon Pathom			T		T			T	498.5	-144.9
67.อ.นครชัยศรี	Nakhon Chai Si								0.0		
68.จ.ธนบุรี (บางกอกน้อย)	Thonburi	0.4	9.3						9.7	632.8	+ 41.1

สถานีฝน	Station	วันที่และจำนวนน้ำฝนเป็นมิลลิเมตร Date and amount of rainfall in m.m. สิงหาคม August							ฝนรวม ม.ม. Total m.m.	ฝนรวมตั้งแต่ 1 ม.ค. Accumulative rain-fall Since Jan.1	
		5	6	7	8	9	10	11		ฝนจริง Actual	สูง(+)ต่ำ(-) กว่าปกติ Above(+) Below(-) Normal
69. อ.บางขุนเทียน	Bang Khun Thian	..	..	..	..	..	..	..	..		
70. กรมอุตุนิยมวิทยา	Bangkok*	10.1	2.0				0.2		12.3	725.3	- 62.6
71. สนามบินดอนเมือง	Don Muang*	12.7	7.9			T	4.2	T	24.8	658.7	-152.5
72. อ.บางเขน	Bang Khen	2.6	0.5				0.5		3.6		
73. อ.มีนบุรี	Minburi	16.1	3.2						19.4		
74. อ.ลาดกระบัง	Lat Krabang	40.8							40.8		
75. อุตุฯบางนา	Bang Na*		0.2				0.5	T	0.7		
76. จ.ฉะเชิงเทรา	Chachoengsao	46.8							46.8	799.1	+ 95.9
77. อ.บ้านโพธิ์	Ban Pho								0.0		
78. จ.ราชบุรี	Ratburi								0.0	548.0	+ 10.3
79. อ.บ้านโป่ง	Ban Pong								0.0		
80. อ.โพธาราม	Photharam								0.0		
81. อ.ดำเนินสดวก	Damnoen Saduak								0.0		
82. อ.ปากท่อ	Pak Tho								0.0		
83. จ.สมุทรสงคราม	Samut Songkhram								0.0	461.8	- 28.1
84. อ.บางคนที	Bang Khonthi								0.0		
85. อ.อัมพวา	Amphawa								0.0		
86. จ.สมุทรสาคร	Samut Sakhon						1.4		1.4	659.3	- 40.4
87. จ.สมุทรปราการ	Samut Prakan								0.0	768.8	- 80.5
88. อ.พระประแดง	Phrapradaeng	..	..	..	..	..	..	..	..		
89. ป้อมพระจุลา	Pom Phrachun*	..	..	..	..	..	..	..	..		
90. บางปู	Bang Pu*	10.5							10.5		
91. อ.บางพลี	Bang Phli	6.1							6.1		
<u>อ่าวไทยฝั่งตะวันออก</u>	<u>Gulf of Thailand East Coast</u>										
1. จ.ชลบุรี	Chonburi*	6.4	0.3	0.3			0.2	T	7.2	655.1	-122.2
2. อ.พานทอง	Phan Thong	31.7	11.7						43.4		
3. อ.พนัสนิคม	Phanat Nikhom	24.1							24.1		
4. อ.บ้านบึง	Ban Bung	2.8		19.7					22.5		
5. อ.สีชัง	Si Chang*	6.8	4.8	1.3			0.3		13.2		
6. อ.ศรีราชา	Si Racha	4.1	T						4.1		
7. อ.สัตหีบ	Sattahip*					2.1		0.1	2.2	1157.3	+556.9
8. จ.ระยอง	Rayong	8.5							8.5	848.5	+171.4
9. อ.บ้านค่าย	Ban Khai	13.9							13.9		
10. อ.บ้านเพ	Ban Phe*					5.8			5.8		
11. อ.แกลง	Klaeng	13.3	30.9	0.9	2.2	0.8			48.1		
12. จ.จันทบุรี	Chanthaburi*	82.9	5.2	15.1	7.6	0.3	7.9	15.4	134.4	2181.9	+421.1
13. อ.โป่งน้ำร้อน	Pong Namron	38.5	80.0		64.0				182.5		
14. อ.ท่าใหม่	Tha Mai	44.5	8.6	14.6					67.9		
15. อ.มะขาม	Makham	78.8		40.4					119.2		
16. อ.ขลุง	Khlung	32.4	4.8	5.4		3.2			45.8		

สถานีฝน	Station	วันที่และจำนวนน้ำฝนเป็นมิลลิเมตร Date and amount of rainfall in m.m. สิงหาคม August							ฝนรวม มม. Total m.m.	ฝนรวมตั้งแต่ 1 ม.ค. Accumulative rain-fall Since Jan. 1	
		5	6	7	8	9	10	11		ฝนจริง Actual	สูง(+)ต่ำ(-) กว่าปกติ Above(+) Below(-) Normal
7.จ.ตราด	Trat	23.8	5.1	13.1			32.9		74.9	1895.9	-266.1
8.อ.เขาสมิง	Khao Saming	45.0	4.0	10.0					59.0		
9.อ.แหลมงอบ	Laem Ngop	26.0		20.8					46.8		
0.อ.คลองใหญ่	Khlong Yai*	11.5	2.7	10.9	1.0	10.6	14.7	9.8	61.2	1970.1	-783.0
ว่าวไทยฝั่งตะวันตก	Gulf of Thailand West Coast										
1.จ.เพชรบุรี	Phetburi								0.0	467.9	+ 24.3
2.อ.บ้านแหลม	Ban Laem								0.0		
3.อ.ชะอำ	Cha Am								0.0		
4.จ.ประจวบคีรีขันธ์	Prachuap Khirikhan*	0.4	0.2	0.5	6.3	4.1	2.1	T	13.6	671.4	+139.4
5.อ.หัวหิน	Hua Hin*				0.3	T	T	T	0.3	414.3	- 34.7
6.จ.ชุมพร	Chumphon*	4.0	0.8	10.6	6.7	15.5	6.3	16.6	60.4	1004.6	- 3.7
7.อ.ท่าแซะ	Tha Sae	1.4	28.4		7.7	27.3	1.8		66.6		
8.อ.สวี	Sawi	8.7	4.5	1.9		22.7	1.8		39.6		
9.อ.พลังสวน	Lang Suan	18.0	4.6			14.0	4.7		41.3		
0.จ.สุราษฎร์ธานี	Bandon*	0.8		4.0	16.5		3.5	4.2	29.0	655.6	+ 9.3
1.อ.ไชยา	Chaiya	..	..	..	..	..	..	..	..		
2.อ.พุนพิน	Phun Phin				41.0				41.0		
3.อ.บ้านนาสาร	Ban Nasan	21.8		13.1	7.8				42.7		
4.จ.นครศรีธรรมราช	Nakhon Si Thammarat*	1.2	3.0	T	5.1	T	T	1.4	10.7	581.3	-455.9
5.อ.สิชล	Sichon				3.2				3.2		
6.อ.ท่าศาลา	Tha Sala	..	..	..	..	..	..	..	..		
7.อ.ฉวาง	Chawang	..	..	..	..	..	..	..	..		
8.อ.ทุ่งสง	Thun Song	20.1	8.8	3.5	13.8	6.5			52.7		
9.อ.ร่อนพิบูลย์	Ron Phibun	21.1	4.9						26.0		
0.อ.ปากพนัง	Pak Phanang	..	..	..	..	..	..	..	..		
1.จ.พัทลุง	Phatthalung		2.8						2.8	308.6	-522.3
2.อ.เขาไชยสน	Khao Chai Son	2.3	4.9						7.2		
3.จ.สงขลา	Songkhla*	3.3	2.0	0.6		T			5.9	554.9	- 77.7
4.อ.รัตภูมิ	Rattaphum	..	..	..	..	..	..	..	..		
5.อ.หาดใหญ่	Hat Yai					23.2			23.2		
6.อ.สะเดา	Sadao	14.9		1.7	4.4				21.0		
7.จ.ปัตตานี	Pattani*	T	1.7	T		7.4	T	T	9.1	437.4	- 9.9
8.อ.หนองจิก	Nong Chik								0.0		
9.อ.ยะหริ่ง	Yaring		7.0						7.0		
0.อ.ปะนาเระ	Panare	9.5	1.4			T			10.9		
1.จ.ยะลา	Yala								0.0	..	..
2.อ.เบตง	Be Tong	T	10.4						10.4		
3.จ.นราธิวาส	Narathiwat*	0.9	7.6	1.5	T				10.0	707.4	-414.6
4.อ.ยี่งอ	Yi Ngo	4.6	14.7						19.3		
5.อ.ระแงะ	Ra Ngae			32.4					32.4		

สถานีฝน	Station	วันที่และจำนวนน้ำฝนเป็นมิลลิเมตร Date and amount of rainfall in m.m. สิงหาคม August 5	6	7	8	9	10	11	ฝนรวม มม. Total m.m.	ฝนรวมตั้งแต่ 1 ม. Accumulative rainfall Since Jan.1 ฝนจริง Actual	สูง(+)ต่ำ(-) กว่าปกติ Above(+) Below(-) Normal
36.อ.ตากใบ	Tak Bai		23.8						23.8		
ภาคใต้ฝั่งตะวันตก	Southern Thailand West Coast										
1.จ.ระนอง	Ranong*	164.3	18.	20.7	41.7	53.5	11.0	32.6	342.4	2687.9	+ 64.2
2.อ.กระบุรี	Kraburi	45.5	6.3	14.3	..	..	..	..	..		
3.จ.พังงา	Phang Nga		30.9	18.6	28.4	10.7	4.1		92.7	1962.7	+497.3
4.อ.ตะกั่วป่า	Takua Pa	97.4	27.3	49.3	58.4	21.5			253.5		
5.อ.ท้ายเหมือง	Thai Muang	45.7	7.3	30.4	17.8	1.2	3.5		105.9		
6.อ.ตะกั่วทุ่ง	Takua Thung		26.0	24.5	20.4		18.1		89.0		
7.จ.ภูเก็ต	Phuket*	10.9	23.2	62.2	5.5	4.9	T	8.0	114.7	1384.4	+115.3
8.สนามบินภูเก็ต	Phuket Airport*	28.1	2.4	8.7	11.6	3.6	0.4	16.4	71.2		
9.อ.ถลาง	Thalang	..	..	..	..	..	..	..	..		
10.จ.กระบี่	Krabi	37.2	21.6	6.1					64.9	..	..
11.อ.คลองท่อม	Khlong Thom	14.3	53.4	10.4	12.2	1.2			91.5		
12.จ.ตรัง	Trang	16.4	16.2	6.8	5.4				44.8		
13.สนามบินตรัง	Trang Airport*	36.8	36.4	6.9	1.2			1.7	83.0	1173.0	-183.5
14.อ.สิเกา	Si Kao	70.6	30.6	13.7	6.5				121.4		
15.อ.ย่านตาขาว	Yan Ta Khao		50.9						50.9		
16.อ.ปะเหลียน	Pa Lian	60.8	36.2	13.5	2.4				112.9		
17.จ.สตูล	Satun	..	..	..	..	..	..	..	..	..	..
18.อ.ละงู	La Ngu	49.5	19.5						69.0		

หมายเหตุ ช่องว่าง ไม่มีฝนตก

* สถานีตรวจอากาศ

T ฝนเล็กน้อยวัดไม่ได้

.. ไม่มีรายงาน

Remark Blank No rain

* Synoptic Station

T Trace

.. No report

อุณหภูมิสูงสุดและต่ำสุดประจำวันที่ ๕ – ๑๑ สิงหาคม ๒๕๑๑

Daily Max. and Min. Temperature August 5 – 11, 1968

สถานี	Station	อุณหภูมิสูงสุดและต่ำสุดเป็นองศา ซ. Max. and Min. Temperature in degree C. 5	6	7	8	9	10	11	เฉลี่ยสูงสุดต่ำสุด Average Max. Min.	เฉลี่ยในสัปดาห์ Weekly Mean	ค่าปกติประจำเดือน Monthly Normal
ภาคเหนือ	Northern Part										
1.จ.เชียงราย	Chiangrai	31.8 23.4	32.8 23.3	29.3 22.1	28.4 22.2	29.8 23.3	30.5 22.7	30.3 23.4	30.4 22.9	26.7	26.7
2.อ.ฝาง	Fang	..	..	..	..	..	..	..	..	..	..

สถานี	Station	อุณหภูมิสูงสุดและต่ำสุดเป็นองศา ซ. Max. and Min. Temperature in degree C.							เฉลี่ยสูงสุดต่ำสุด Average Max. Min.	เฉลี่ยในสัปดาห์ Weekly Mean	ค่าปกติประจำเดือน Monthly Normal
		5	6	7	8	9	10	11			
จ.แม่ฮ่องสอน	Mae Hongson	32.4 22.8	32.0 23.8	31.9 23.9	29.0 23.7	31.4 23.2	30.0 24.0	29.4 23.9	30.9 23.6	27.3	26.9
จ.เชียงใหม่	Chiangmai	32.4 23.0	32.3 23.5	32.4 24.0	29.8 24.0	30.7 23.4	32.5 23.8	30.8 24.1	31.6 23.7	27.7	27.0
จ.น่าน	Nan	32.5 24.0	33.6 23.6	33.0 24.1	32.8 24.9	31.4 23.2	31.1 24.0	30.5 24.1	32.1 24.0	28.1	27.6
จ.ลำปาง	Lampang	33.5 23.0	32.4 23.4	33.5 23.6	31.9 24.0	31.0 23.0	32.5 23.9	31.2 24.3	32.3 23.6	28.0	27.6
อ.แม่สะเรียง	Mae Sariang	29.5 23.2	32.6 23.2	30.2 23.4	28.8 23.4	27.8 23.1	30.0 23.0	27.0 23.0	29.4 23.2	26.3	26.8
จ.แพร่	Phrae	32.9 23.7	32.3 24.4	32.5 23.8	31.6 24.9	31.5 24.2	33.6 24.6	30.8 24.6	32.2 24.3	28.3	27.4
จ.อุตรดิตถ์	Uttaradit	32.7 23.2	33.1 23.1	32.9 23.5	32.6 23.2	31.9 23.9	32.2 24.0	29.5 24.0	32.1 23.6	27.9	28.3
เขื่อนภูมิพล	Bhumibol Dam	..	..	..	..	..	..	..	..	..	..
จ.ตาก	Tak	31.8 25.2	34.2 25.8	33.3 25.1	33.1 24.7	31.4 24.9	29.8 25.0	30.0 24.8	31.9 25.1	28.5	28.2
จ.พิษณุโลก	Phitsanulok	32.3 24.2	33.0 23.4	33.0 25.1	31.2 25.1	32.1 25.1	32.0 24.9	31.5 25.1	32.2 24.7	28.5	28.4
อ.แม่สอด	Mae Sot	26.4 23.2	29.6 23.1	30.5 23.1	30.6 23.0	27.2 23.4	27.1 21.0	26.0 23.1	28.2 22.8	25.5	26.2
จ.เพชรบูรณ์	Phetchabun	31.0 23.7	32.0 24.0	31.6 24.0	31.3 24.0	32.2 24.5	31.6 23.5	30.8 24.0	31.5 24.0	27.8	27.3
<u>ภาคตะวันออกเฉียงเหนือ</u>	<u>Northeastern Part</u>										
จ.หนองคาย	Nong Khai	31.3 ..	30.5 24.0	31.6 24.8	30.4 23.8	30.4 23.1	28.0 23.2	29.9 24.8	30.3 24.0	27.2	..
จ.เลย	Loei	31.0 23.6	32.8 24.3	30.8 23.7	31.2 23.9	31.5 23.8	30.0 23.1	30.8 24.1	31.2 23.8	27.5	27.2
จ.อุดรธานี	Udon Thani	29.7 22.5	30.7 24.8	30.0 24.0	31.2 25.0	31.5 24.4	29.0 24.2	30.2 25.6	30.3 24.4	27.4	28.0
จ.นครพนม	Nakhon Phanom	30.0 24.0	31.0 24.7	27.7 23.8	29.9 24.6	30.0 24.5	30.0 23.0	26.9 24.2	29.4 24.1	26.8	27.0
จ.สกลนคร	Sakon Nakhon	30.0 24.8	31.3 24.8	31.0 24.2	30.5 25.2	30.9 24.8	30.3 25.0	.. ..	30.7 24.8	27.8	27.7
จ.มุกดาหาร	Mukdahan	30.0 24.4	31.7 24.6	30.6 24.5	30.2 23.6	31.0 24.0	28.7 24.0	31.0 24.0	30.5 24.2	27.4	27.7
จ.ขอนแก่น	Khon Kaen	30.5 24.2	31.6 24.3	31.6 25.4	30.1 25.2	33.4 24.6	30.2 24.9	31.6 25.0	31.3 24.8	28.1	28.1
จ.ร้อยเอ็ด	Roi Et	29.4 24.4	30.5 24.6	31.2 25.4	30.9 25.3	31.8 25.2	29.7 24.7	31.5 25.6	30.7 25.0	27.9	28.1
จ.ชัยภูมิ	Chaiyaphum	28.3 23.7	31.8 23.3	31.1 24.4	28.9 24.3	32.1 24.7	31.0 23.8	30.6 24.8	30.5 24.1	27.3	27.5
จ.อุบลราชธานี	Ubon Ratchathani	28.5 24.3	29.5 24.5	31.7 24.3	31.4 24.8	32.2 24.0	31.0 23.4	31.3 24.6	30.8 24.3	27.6	27.8
จ.สุรินทร์	Surin	29.3 22.0	31.3 24.3	31.8 24.4	31.8 24.8	32.6 23.0	31.5 24.5	31.6 25.0	31.4 24.0	27.7	27.9
จ.นครราชสีมา	Nakhon Ratchasima	32.0 21.8	34.1 22.7	33.3 23.5	33.3 24.0	32.9 23.9	32.6 23.7	32.3 23.6	32.9 23.3	28.1	28.0
<u>ภาคกลาง</u>	<u>Central Part</u>										
จ.นครสวรรค์	Nakhon Sawan	32.1 23.6	33.6 23.4	33.0 23.2	31.6 23.9	33.1 24.6	33.0 24.2	33.4 24.0	32.8 23.8	28.3	28.7
จ.ลพบุรี	Lopburi	31.8 24.0	32.5 24.0	32.5 24.3	31.5 24.5	32.3 24.7	32.4 24.0	32.2 25.3	32.2 24.4	28.3	28.1
จ.สุพรรณบุรี	Suphanburi	33.0 24.4	33.2 24.7	33.5 24.7	33.4 25.3	33.0 25.8	33.6 25.5	32.7 25.8	33.2 25.2	29.2	28.6

สถานี	Station	อุณหภูมิสูงสุดและต่ำสุดเป็นองศา ซ. Max. and Min. Temperature in degree C. 5	6	7	8	9	10	11	เฉลี่ยสูงสุดต่ำสุด Average Max. Min.	เฉลี่ยในสัปดาห์ Weekly Mean	ค่าปกติประจำเดือน Monthly Norm
4.จ.ปราจีนบุรี	Prachinburi	31.8 23.7	32.2 24.2	32.3 24.2	31.7 25.2	32.6 25.9	31.6 24.9	32.0 24.6	32.0 24.7	28.4	28.0
5.จ.กาญจนบุรี	Kanchanaburi	32.8 23.5	32.8 23.3	34.9 23.6	34.8 24.4	32.9 24.9	35.9 24.8	32.7 25.4	33.8 24.3	29.1	28.3
6.สนามบินดอนเมือง	Don Muang	32.9 24.0	33.2 25.0	35.6 25.4	32.8 26.0	32.2 26.0	32.3 26.0	32.8 26.2	33.1 25.5	29.3	28.7
7.กรมอุตุนิยมวิทยา	Bangkok	32.0 23.7	32.4 25.0	32.4 24.9	32.1 25.6	32.2 25.7	31.7 25.7	32.5 26.2	32.2 25.3	28.8	28.4
8.อ.อรัญประเทศ	Aranyaprathet	30.9 22.3	31.8 22.5	33.1 23.3	33.0 24.3	33.0 24.3	32.0 24.2	31.0 23.3	32.1 23.5	27.8	27.9
9.อุดาบางนา	Bang Na	32.1 23.2	33.0 25.2	32.4 24.9	32.0 25.4	32.2 25.7	31.8 26.3	32.8 25.7	32.3 25.2	28.8	..
<u>อ่าวไทยฝั่งตะวันออก</u>	<u>Gulf of Thailand East Coast</u>										
1.ป้อมพระจุลฯ	Pom Phrachun	..	..	..	..	..	..	..	..	..	..
2.จ.ชลบุรี	Chonburi	30.4 23.0	31.8 23.7	31.5 24.5	31.4 26.4	31.5 25.5	31.0 26.0	31.6 26.2	31.3 25.0	28.2	28.2
3.อ.สีชัง	Si Chang.	31.0 22.9	31.8 24.2	31.6 25.0	31.2 26.8	31.4 26.5	31.5 27.2	31.7 26.9	31.5 25.6	28.6	28.7
4.อ.สัตหีบ	Sattahip	32.0 22.8	32.4 24.6	32.2 26.6	32.0 26.5	31.3 26.7	31.5 27.0	32.0 ..	31.9 25.7	28.8	29.9
5.จ.ระยอง	Rayong	.. 23.3	31.5 ..	31.5 24.5	31.2 27.5	31.7 27.7	.. 27.8	.. ..	31.5 26.2	28.9	..
6.อ.บ้านเพ	Ban Phe	32.0 25.0	31.6 23.0	30.8 22.1	33.0 22.8	33.0 26.5	.. 25.7	.. ..	32.1 24.2	28.2	..
7.จ.จันทบุรี	Chanthaburi	29.5 23.5	30.4 22.3	30.4 24.4	29.8 25.1	30.5 25.2	28.6 24.6	30.5 26.7	30.0 24.5	27.3	27.9
8.อ.แหลมงอบ	Laem Ngop	.. 24.0	31.0 ..	30.7 27.7	31.0 25.6	.. 26.0	.. ..	.. ..	.. 25.8	..	..
9.อ.คลองใหญ่	Khlong Yai	29.5 22.3	30.5 22.7	31.1 25.5	29.5 24.7	29.8 24.8	29.4 24.5	29.5 24.1	29.9 24.1	27.0	26.7
<u>อ่าวไทยฝั่งตะวันตก</u>	<u>Gulf of Thailand West Coast</u>										
1.อ.หัวหิน	Hua Hin	32.7 24.0	34.7 24.5	34.8 25.7	33.2 25.6	33.4 25.3	32.8 26.0	33.6 26.9	33.6 25.4	29.5	28.4
2.จ.ประจวบคีรีขันธ์	Prachuap Khirikhan	32.6 24.2	33.0 23.6	33.0 24.0	32.2 23.6	31.2 23.9	31.5 24.1	33.2 24.9	32.4 24.0	28.2	27.9
3.จ.ชุมพร	Chumphon	28.9 23.1	30.1 22.9	30.7 24.1	29.0 23.2	31.4 23.4	30.2 24.2	31.2 25.5	30.2 23.8	27.0	27.2
4.จ.สุราษฎร์ธานี	Bandon	29.8 24.3	31.2 23.0	30.0 24.0	30.8 23.1	32.0 22.9	32.4 24.0	32.3 23.9	31.2 23.6	27.4	27.[illegible]
5.จ.นครศรีธรรมราช	Nakhon Si Thammarat	32.2 24.1	33.8 24.1	32.0 24.5	32.9 23.3	33.3 22.8	33.2 23.0	34.1 25.6	33.1 23.9	28.5	27.[illegible]
6.จ.สงขลา	Songkhla	31.7 24.6	31.5 23.6	30.9 24.0	34.8 23.2	33.2 24.5	34.4 24.1	34.2 24.0	33.0 23.9	28.5	28.[illegible]
7.จ.ปัตตานี	Pattani	32.1 ..	32.8 23.3	34.1 23.0	34.6 21.9	34.2 23.1	34.1 23.2	34.2 23.1	33.7 22.9	28.3	..
8.จ.นราธิวาส	Narathiwat	32.2 24.0	33.3 23.2	32.1 ..	33.2 ..	31.3 22.1	32.1 23.5	34.6 22.8	32.7 23.1	27.9	27.[illegible]
<u>ภาคใต้ฝั่งตะวันตก</u>	<u>Southern Thailand West Coast</u>										
1.จ.ระนอง	Ranong	28.0 22.0	29.2 22.0	29.4 22.8	28.1 23.2	29.2 23.3	29.8 23.1	30.9 23.7	29.2 22.9	26.1	26.[illegible]
2.จ.ภูเก็ต	Phuket Airport	28.7 23.6	30.1 22.5	27.3 22.5	28.2 22.5	29.2 23.5	30.5 26.6	30.6 26.7	29.2 24.0	26.6	27.[illegible]
3.จ.ตรัง	Trang	28.6 23.6	28.2 22.9	29.6 22.4	31.9 23.2	32.2 23.1	32.2 24.0	32.0 23.7	30.7 23.3	27.0	27.[illegible]

แก้ไขเพิ่มเติมรายงานอากาศประจำสัปดาห์ฉบับที่ ๓๑/๒๕๑๑ เนื่องจากได้รับรายงานภายหลัง

Correction in weekly weather report No. 31/1968 for late report rainfall data

สถานีฝน	Station	วันที่และจำนวนน้ำฝนเป็นมิลลิเมตร Date and amount of rainfall in m.m. กรกฎาคม July			สิงหาคม August				ฝนรวม มม. Total m.m.	ฝนรวมตั้งแต่ 1 ม.ค. Accumulative rain-fall Since Jan. 1	
		29	30	31	1	2	3	4		ฝนจริง Actual	สูง(+)ต่ำ(-) กว่าปกติ Above(+) Below(-) Normal
ภาคเหนือ	**Northern Part**										
2.อ.แม่สาย	Mae Sai						38.0		38.0		
3.อ.เชียงแสน	Chiangsaen					23.0	22.5	8.0	54.1		
4.อ.เชียงของ	Chiangkhong							20.5	48.0		
5.อ.แม่จัน	Mae Chan							68.5	68.5		
6.อ.แม่สรวย	Mae Sruai						38.4		55.0		
8.อ.เชียงคำ	Chiangkham					6.9	9.5	18.2	41.7		
9.อ.พาน	Phan					34.7		35.5	105.9		
0.อ.เวียงป่าเป้า	Wing Pa Pao						20.1	12.6	73.6		
1.อ.พะเยา	Phayao						9.5		58.6		
3.อ.ปาย	Pai						17.0	13.0	45.5		
4.อ.ขุนยวม	Khun Yaum						10.5	16.0	84.2		
7.อ.ฝาง	Fang						70.4		70.4		
8.อ.เชียงดาว	Chiangdao					25.6	65.4	10.3	101.3		
9.อ.แม่แตง	Mae Taeng					1.4	33.7	1.5	36.6		
1.อ.สันทราย	San Sai						11.2	11.3	22.5		
2.อ.ดอยสะเก็ด	Doi Saket						8.5	0.8	9.3		
3.อ.สันกำแพง	San Kamphaeng					4.8	11.6	5.3	21.7		
4.อ.หางดง	Hang Dong						11.0		19.3		
5.อ.สารภี	Saraphi						8.8	10.9	19.7		
6.อ.สันป่าตอง	San Pa Tong							50.7	54.6		
7.อ.จอมทอง	Chom Thong					18.0	5.5		23.5		
8.อ.ฮอด	Hot					7.3		2.5	24.6		
9.จ.ลำพูน	Lamphun						16.4		27.1		
4.อ.เกาะคา	Ko Kha							26.1	62.2		
0.อ.ทุ่งช้าง	Thung Chang					48.6	12.3	12.4	76.4		
4.อ.ลับแล	Lap Lae							24.4	24.4		
5.อ.น้ำปาด	Nam Pat							25.3	25.3		
2.จ.สุโขทัย	Sukhothai							2.1	48.9	482.9	-159.8
3.อ.กงไกรลาศ	Kongkrailat					38.1	32.8	9.1	96.2		
8.อ.บางกระทุ่ม	Bang Kratum						4.4	7.8	34.2		
9.จ.กำแพงเพชร	Kamphaeng Phet						11.6		32.6	450.8	+ 92.8
1.อ.ขาณุวรลักษบุรี	Khanu Woralakburi							71.8	83.3		
2.จ.พิจิตร	Phichit							12.6	31.5	1042.0	+388.8
3.อ.ตะพานหิน	Taphanhin						19.4	36.0	66.3		
4.อ.บางมูลนาก	Bang Munnak						30.8		79.6		
6.อ.หล่มเก่า	Lom Kao							25.0	29.1		
7.อ.หล่มสัก	Lom Sak							38.5	38.5		
9.อ.ชนแดน	Chon Daen					33.3	17.5	3.1	57.0		

สถานีฝน	Station	วันที่และจำนวนน้ำฝนเป็นมิลลิเมตร Date and amount of rainfall in m.m. กรกฎาคม July			สิงหาคม August				ฝนรวม มม. Total m.m.	ฝนรวมตั้งแต่ 1 ม.ค. Accumulative rain-fall Since Jan.1	
		29	30	31	1	2	3	4		ฝนจริง Actual	สูง(+)ต่ำ(-) กว่าปกติ Above(+) Below(-) Normal
ภาคตะวันออกเฉียงเหนือ	Northeastern Part										
2.อ.เชียงคาน	Chiangkhan							14.0	72.0		
6.จ.หนองคาย	Nong Khai							15.7	42.7	978.3	+ 70.4
9.อ.ท่าบ่อ	Tha Bo						86.3	21.1	107.4		
11.อ.บ้านผือ	Ban Phu						38.7	29.0	67.7		
13.อ.หนองหาร	Nong Han							53.5	53.5		
15.จ.สกลนคร	Sakon Nakhon							18.4	79.9	746.5	-128.5
18.อ.พรรณานิคม	Phanna Nikhom							9.1	32.4		
22.อ.นาแก	Na Kae					T	20.2	10.3	30.5		
33.อ.ภูเวียง	Phu Wiang						2.7	30.7	79.0		
34.อ.ชุมแพ	Chum Phae							14.5	35.6		
36.อ.ชนบท	Chonnabot							13.7	44.9		
37.อ.บ้านไผ่	Ban Phai							8.5	113.6		
38.อ.พล	Phon							10.9	10.9		
42.อ.พยัคฆภูมิพิสัย	Phayakphum Phisai							16.8	81.6		
43.จ.กาฬสินธุ์	Kalasin							3.8	50.1	712.1	-148.0
44.อ.สหัสขันธ์	Sahatkhan				10.7			8.0	18.7		
49.อ.โพนทอง	Phon Thong							39.4	111.0		
56.อ.สุวรรณภูมิ	Suwannaphum							10.5	120.7		
59.อ.กุง	Khong							10.5	24.0		
60.อ.ดานขุนทด	Dan Khunthot							15.1	15.1		
62.อ.โนนสูง	Non Sung							22.5	22.5		
63.อ.พิมาย	Phimai							60.4	60.4		
67.อ.จักราช	Chakkarat							60.5	60.5		
71.จ.บุรีรัมย์	Burirum							28.3	39.1	597.6	-113.4
72.อ.พุทไธสง	Phutthai Song							16.5	28.6		
73.อ.สตึก	Satuk							20.8	81.0		
76.อ.ประโคนชัย	Prakhon Chai							36.3	90.3		
78.อ.ท่าตูม	Tha Tum							7.7	61.0		
79.อ.รัตนบุรี	Ratthanaburi							14.0	124.3		
80.อ.ศรีขรภูมิ	Si Khoraphum							25.8	168.6		
81.อ.ปราสาท	Prasat						28.6	5.1	62.4		
84.อ.ราษีไศล	Rasisalai					3.6	26.0	49.6	109.0		
85.อ.อุทุมพรพิสัย	Uthumphon Phisai							15.3	78.3		
86.อ.กันทรารมย์	Kanthararom						12.5		68.2		
87.อ.ขุขันธ์	Khukhan							56.8	137.4		
90.อ.ชานุมาน	Chanuman				6.0	12.4	4.8	4.8	28.0		
92.อ.อำนาจเจริญ	Amnat Charoen					110.1	32.3		158.9		
95.อ.ตระการพืชผล	Trakan Phut Phon					10.6		4.0	32.0		
96.อ.มหาชนะชัย	Maha Chana Chai						12.2		67.2		
97.อ.เขื่องใน	Khuang Nai							40.0	103.1		

สถานีฝน	Station	วันที่และจำนวนน้ำฝนเป็นมิลลิเมตร Date and amount of rainfall in m.m. กรกฎาคม สิงหาคม July August							ฝนรวม ม.ม. Total m.m.	ฝนรวมตั้งแต่ 1 ม.ค. Accumulative rain-fall Since Jan.1	
		29	30	31	1	2	3	4		ฝนจริง Actual	สูง(+)ต่ำ(-) กว่าปกติ Above(+) Below(-) Normal
8.อ.โขงเจียม	Khong Chiam							11.9	137.4		
9.อ.พิบูลมังสาหาร	Phibun Mangsahan							50.2	145.5		
0.อ.เดชอุดม	Det Udom						8.0	4.3	79.5		
ภาคกลาง	Central Part										
2.อ.บรรพตพิสัย	Banphot Phisai						5.5	T	39.6		
3.อ.ลาดยาว	Lat Yao							5.3	7.5		
5.อ.พยุหคีรี	Phayuha Khiri							12.5	12.5		
6.จ.อุทัยธานี	Uthai Thani							21.4	53.4		
7.อ.หนองฉาง	Nong Chang							12.8	71.1		
8.อ.ทัพทัน	Thab Than							10.2	62.3		
9.อ.หนองขาหย่าง	Nong Kha Yang							30.0	30.0		
1.จ.ชัยนาท	Chainat							6.1	34.5	604.0	- 3.9
2.อ.มโนรมย์	Manorom							11.4	48.0		
4.จ.สิงห์บุรี	Singburi							55.2	90.4	601.9	+ 56.6
7.อ.พรหมบุรี	Phromburi						4.8	7.1	59.4		
8.อ.ลพบุรี	Lopburi							1.6	51.4	529.9	-116.0
0.อ.ชัยบาดาล	Chai Badan						6.8	0.7	26.6		
1.อ.ท่าวุ้ง	Tha Wung					20.2	18.6		46.7		
3.อ.เดิมบางนางบวช	Doembang Nangbuat							37.8	47.0		
7.อ.สองพี่น้อง	Song Phi Nong						7.5		15.5		
3.จ.สระบุรี	Sáraburi							10.2	142.0	831.3	+ 50.3
5.อ.แก่งคอย	Kaeng Khoi							22.3	137.3		
6.อ.หนองแค	Nong Khae							16.5	189.3		
0.อ.บางบาล	Bang Ban							5.6	127.7		
1.อ.บางไทร	Bang Sai					24.2	8.2	19.6	67.3		
2.อ.เสนา	Sena							27.0	27.0		
3.อ.บางปะอิน	Bang Pa-in					15.6	14.8	15.4	58.5		
4.จ.นครนายก	Nakhon Nayok							4.6	242.4	858.1	-218.4
5.อ.บ้านนา	Ban Na							20.8	189.2		
8.อ.บ้านสร้าง	Ban Sang						62.4	8.1	177.7		
9.อ.ศรีมหาโพธิ์	Si Maha Pho							32.1	176.1		
0.อ.กบินทร์บุรี	Kabinburi							23.3	80.5		
1.อ.สระแก้ว	Sa Kaeo							15.5	152.5		
2.อ.วัฒนานคร	Watthana Nakhon							9.3	107.8		
4.จ.ปทุมธานี	Pathum Thani						11.6	11.3	93.8	617.1	-162.1
6.จ.นนทบุรี	Nonthaburi							33.8	156.9		
7.อ.บางบัวทอง	Bang Bua Thang							12.3	35.5		
6.จ.นครปฐม	Nakhon Pathom							34.0	35.5	498.5	-127.9
8.จ.ธนบุรี	Thonburi						67.0	106.3	228.2	622.9	+ 61.5
3.อ.มีนบุรี	Minburi							80.7	194.2		
4.อ.ลาดกระบัง	Lat Krabang							78.2	186.3		

สถานีฝน	Station	วันที่และจำนวนน้ำฝนเป็นมิลลิเมตร Date and amount of rainfall in m.m. July August							ฝนรวม มม. Total m.m.	ฝนรวมตั้งแต่ 1 ม.ค. Accumulative rainfall Since Jan.1	
		29	30	31	1	2	3	4		ฝนจริง Actual	สูง(+)ต่ำ(-) กว่าปกติ Above(+) Below(-) Normal
76.จ.ฉะเชิงเทรา	Chachoengsao							37.7	140.1	752.3	+ 90.4
77.อ.บานโพธิ์	Ban Pho							13.8	137.0		
78.จ.ราชบุรี	Ratburi							3.9	35.4	548.0	+ 37.6
80.อ.โพธาราม	Photharam							14.4	14.4		
81.อ.เดิมบางนางบวช	Damnoen Saduak							8.1	38.4		
82.อ.ปากท่อ	Pak Tho							8.8	8.8		
84.อ.บางคนที	Bang Khonthi							6.8	16.9		
85.อ.อัมพวา	Amphawa							22.1	24.6		
86.จ.สมุทรสาคร	Samut Sakhon							42.4	51.0	657.9	+ 2.3
87.จ.สมุทรปราการ	Samut Prakan							44.5	91.1	768.8	- 50.9
91.อ.บางพลี	Bang Phli							45.6	110.2		
ฝั่งไทยอ่าวตะวันออก	Gulf of Thailand East Coast										
2.อ.พานทอง	Phan Thong						53.2	34.1	126.3		
4.อ.บานบึง	Ban Bung						47.1	55.3	169.8		
6.อ.ศรีราชา	Si Racha							9.6	10.9		
8.จ.ระยอง	Rayong							6.1	14.4	840.0	+185.9
9.อ.บานคาย	Ban Khai						9.6	14.3	33.7		
10.อ.บานเพ	Ban Phe							33.0	34.9		
11.อ.แกลง	Klaeng							3.4	26.7		
13.อ.โปงน้ำร้อน	Pong Namron							53.0	53.0		
14.อ.ท่าใหม่	Tha Mai							28.8	209.3		
15.อ.มะขาม	Makham							54.8	54.8		
16.อ.ขลุง	Khlung							62.3	649.9		
17.จ.ตราด	Trat							111.8	376.6	1821.0	-226.5
18.อ.เขาสมิง	Khao Saming					32.0	53.0	50.0	355.2		
19.อ.แหลมงอบ	Laem Ngop					6.0	13.0	72.0	310.6		
ฝั่งไทยอ่าวตะวันตก	Gulf of Thailand West Coast										
1.จ.เพชรบุรี	Phetburi							29.7	44.7	467.9	+ 51.2
18.อ.ทุ่งสง	Thung Song							25.6	83.7		
32.อ.เบตง	Be Tong						45.3	22.7	85.4		
ภาคใต้ฝั่งตะวันตก	Southern Thailand West Coast										
2.อ.กระบุรี	Kraburi							110.1	130.2		
3.จ.พังงา	Phang Nga						72.9	58.7	187.1	1870.0	+516.5
4.อ.ตะกั่วป่า	Takua Pa							47.3	133.5		
5.อ.ทายเหมือง	Thai Muang					12.1	5.7	0.4	36.3		
6.อ.ตะกั่วทุ่ง	Takua Thung					27.1	122.5	64.2	288.6		
10.จ.กระบี่	Krabi							94.0	137.5		
12.จ.ตรัง	Trang							55.3	55.3		
15.อ.ยานตาขาว	Yan Ta Khao							19.6	142.2		
16.อ.ปะเหลียน	Pa Lian							22.6	70.1		
18.อ.ละงู	La Ngu							88.1	88.1		

กรมอุตุนิยมวิทยา สำนักนายกรัฐมนตรี

รายงานอากาศประจำสัปดาห์ ระหว่างวันที่ ๑๒ ถึง ๑๘ สิงหาคม ๒๕๑๑

และ

การคาดหมายลักษณะอากาศ ระหว่างวันที่ ๑๙ ถึง ๒๕ สิงหาคม ๒๕๑๑

ฉบับที่ ๓๓/๒๕๑๑

พลเรือโท สนิท เวสารัชชนันท์

อธิบดีกรมอุตุนิยมวิทยา

ATMOSPHERIC SCIENCES
LIBRARY
AUG 26 1968
E. S. S. A.
U. S. Dept. of Commerce

METEOROLOGICAL DEPARTMENT

OFFICE OF THE PRIME MINISTER

BANGKOK THAILAND

WEEKLY WEATHER REPORT

DURING THE PERIOD AUGUST 12 — 18, 1968

AND

WEATHER OUTLOOK

DURING AUGUST 19 — 25, 1968

No. 33/1968

Sanit Vesa — rajananda

Vice Admiral, Director General

การคาดหมายลักษณะอากาศใน ๗ วันข้างหน้า
ตั้งแต่วันที่ ๑๙ – ๒๕ สิงหาคม ๒๕๑๑

ลักษณะทั่วไป

พายุดีเปรสชั่นจากทะเลจีนใต้เคลื่อนขึ้นฝั่งเวียดนามและได้เคลื่อนตัวเข้าสู่ตอนเหนือของประเทศไทย นอกจากนี้มีพายุโซนร้อน "เชอร์ลี่" ซึ่งมีศูนย์กลางอยู่ในทะเลจีนใต้กำลังเคลื่อนตัวมาทางตะวันตก

ภาคเหนือ ภาคตะวันออกเฉียงเหนือ ภาคกลาง ภาคตะวันออก อ่าวไทย ฝั่งตะวันออก	จะมีฝนเกือบทั่วไป โดยเฉพาะในตอนต้นและปลายสัปดาห์
อ่าวไทย ฝั่งตะวันตก	ตลอดสัปดาห์จะมีฝนเป็นแห่ง ๆ
ภาคใต้ ฝั่งตะวันตก	ตลอดสัปดาห์จะมีฝนทั่วไป
พระนคร และ ธนบุรี	จะมีฝนเกือบทั่วไป โดยเฉพาะในตอนต้นและปลายสัปดาห์

กรมอุตุนิยมวิทยา

๑๙ ส.ค.๑๑

Weather Outlook for the next seven days
From August 19 - 25, 1968

General Situation

A depression from the South China Sea has moved into Upper Thailand. Another tropical storm "Shirley" is located in the South China Sea and is moving westward.

Northern Part: Northeastern Part: Central Part: Eastern Part: Gulf of Thailand, East Coast:	Almost widespread rains especially in the beginning and the end of the week.
Gulf of Thailand, West Coast:	Scattered rain throughout the week.
Southern Thailand, West Coast:	Widespread rain throughout the week.
Phra Nakhon & Thonburi:	Almost widespread rains especially in the beginning and the end of the week.

Meteorological Department
19 / 8 / 1968

สรุปลักษณะอากาศทั่วไปในรอบสัปดาห์
ทั้งแต่วันที่ ๑๒ – ๑๘ สิงหาคม ๒๕๑๑

๑. พายุโซนร้อน " โรส " ในทะเลจีนใต้ได้เคลื่อนตัวขึ้นฝั่งเวียตนามทางเหนือของเมืองวิญ เมื่อวันที่ ๑๔ แล้วเคลื่อนตัวต่อไปทางตะวันตกผ่านประเทศลาว ตอนเหนือสุดของประเทศไทยและสลายตัวไปทางตอนเหนือของพ เมื่อวันที่ ๑๕ พายุโซนร้อนนี้ทำให้มีฝนชุกหนาแน่นขึ้นทั่วไปในตอนต้นและกลางสัปดาห์ โดยเฉพาะในบริเวณตอนเหนือของภาคตะวันออกเฉียงเหนือและภาคเหนือ ซึ่งมีฝนหนักถึงหนักมากเป็นบางแห่ง

ในตอนปลายสัปดาห์พายุดีเปรสชั่นกำลังอ่อนได้ก่อตัวขึ้นในทะเลจีนใต้และเคลื่อนขึ้นฝั่งเวียตนามในบริเวณเมืองดองฮอย เมื่อวันสุดสัปดาห์ พายุนี้ทำให้ในตอนปลายสัปดาห์มีฝนชุกหนาแน่นขึ้นอีกในภาคตะวันออกเฉียงเหนือและมีฝนเล็กน้อยถึงปานกลางกระจายในภาคอื่น ๆ

๒. ในระหว่างสัปดาห์ ปริมาณฝนสูงสุดประจำวันที่ตรวจวัดได้ในภาคต่าง ๆ ของประเทศไทยปรากฏดังนี้.

ภาคเหนือ	๑๖๗.๒ มม.	ที่ อ.เมืองแพร่	เมื่อวันที่	๑๔	ส.ค.
ภาคตะวันออกเฉียงเหนือ	๙๑.๐ "	" อ.เมืองนครพนม	"	๑๓	"
ภาคกลาง	๘๔.๒ "	" อ.อรัญประเทศ จ.ปราจีนบุรี	"	๑๒	"
อ่าวไทย ฝั่งตะวันออก	๑๔๐.๒ "	" อ.มะขาม จ.จันทบุรี	"	๑๒	"
อ่าวไทย ฝั่งตะวันตก	๔๐.๕ "	" อ.เมืองเพชรบุรี	"	๑๖	"
ภาคใต้ ฝั่งตะวันตก	๘๕.๘ "	" อ.เมืองสตูล	"	๑๗	"

กรมอุตุนิยมวิทยา

๑๙ ส.ค.๑๑

General Situation

Period August 12 - 18, 1968

1. The tropical storm "Rose" in the South China Sea landed the Vietnam coast in the vicinity north of Vinh on Aug.14, and moved westwards further through Laos and the extreme north of Thailand then dissipated over northern Burma on Aug.15. This tropical storm caused widespread copious rains over the Upper Thailand in the first and middle periods of the week especially in the northern portion of the Northeastern and Northern parts which heavy to very heavy rainfalls were reported in some provinces.

   In the latter period of the week, the weak depression developed in the South China Sea and approached the Vietnam coast in the vicinity of Donghoi at the week-end. This depression again caused widespread rains over the northeastern Thailand with scattered light to moderate rainfalls in the rest parts.

2. During the week, the daily heaviest rainfalls in various parts of Thailand were as follows :-

Northern Part	167.2 mm.	at Phrae	on Aug.	14
Northeastern Part	91.0 "	" Nakhon Phanom	" "	13
Central Part	84.2 "	" Sakaeo	" "	12
Gulf of Thailand, East Coast	140.2 "	" Makham	" "	12
Gulf of Thailand, West Coast	40.5 "	" Phetburi	" "	16
SouthernThailand, West Coast	85.8 "	" Satun	" "	17

Meteorological Department
19 / 8 / 1968

ข่าวอากาศเพื่อการเกษตรประจำสัปดาห์

เมื่อวันที่ ๑๒ - ๑๘ สิงหาคม มีลักษณะอากาศซึ่งพอสรุปได้ดังต่อไปนี้:-

พายุโซนร้อน " โรส " ในทะเลจีนใต้ได้เคลื่อนขึ้นฝั่งเวียดนามทางเหนือของเมืองวิญเมื่อวันที่ ๑๔ แล้วเคลื่อนตัวต่อไปทางตะวันตกผ่านประเทศลาว ตอนเหนือของประเทศไทย และสลายตัวไปทางเหนือของพม่าเมื่อวันที่ ๑๙ พายุโซนร้อนนี้ทำให้มีฝนตกชุกหนาแน่นขึ้นทั่วไปในตอนต้นและกลางสัปดาห์ โดยเฉพาะในบริเวณตอนเหนือของภาคตะวันออกเฉียงเหนือและภาคเหนือซึ่งมีฝนหนักถึงหนักมากเป็นบางแห่ง

ในตอนปลายสัปดาห์ พายุดีเปรสชั่นกำลังอ่อนได้ก่อตัวขึ้นในทะเลจีนใต้และเคลื่อนขึ้นฝั่งเวียดนามในบริเวณเมืองดองฮอยเมื่อวันสุดสัปดาห์ พายุนี้ทำให้ในตอนปลายสัปดาห์มีฝนชุกหนาแน่นขึ้นอีกในภาคตะวันออกเฉียงเหนือและมีฝนเล็กน้อยถึงปานกลางในภาคอื่น ๆ

<u>ข้อควรทราบ</u>

ปรากฏว่าในตอนปลายสัปดาห์นี้แล้วพายุดีเปรสชั่นทางทะเลจีนตอนใต้ได้เคลื่อนตัวขึ้นฝั่งเวียดนาม ทำให้มีฝนหนาแน่นทางภาคตะวันออกเฉียงเหนือ ส่วนภาคอื่น ๆมีปริมาณพอสมควร และเนื่องจากในระยะนี้ท้องฟ้าจะมีลักษณะมืดครึ้ม เหมาะแก่การระบาดของโรคพืชและแมลงบางชนิด ขอให้กสิกรพึงระมัดระวังและหาทางกำจัดในโอกาสแรกด้วย.

กองอากาศเกษตร กรมอุตุนิยมวิทยา.

๑๙ สิงหาคม ๒๕๑๑

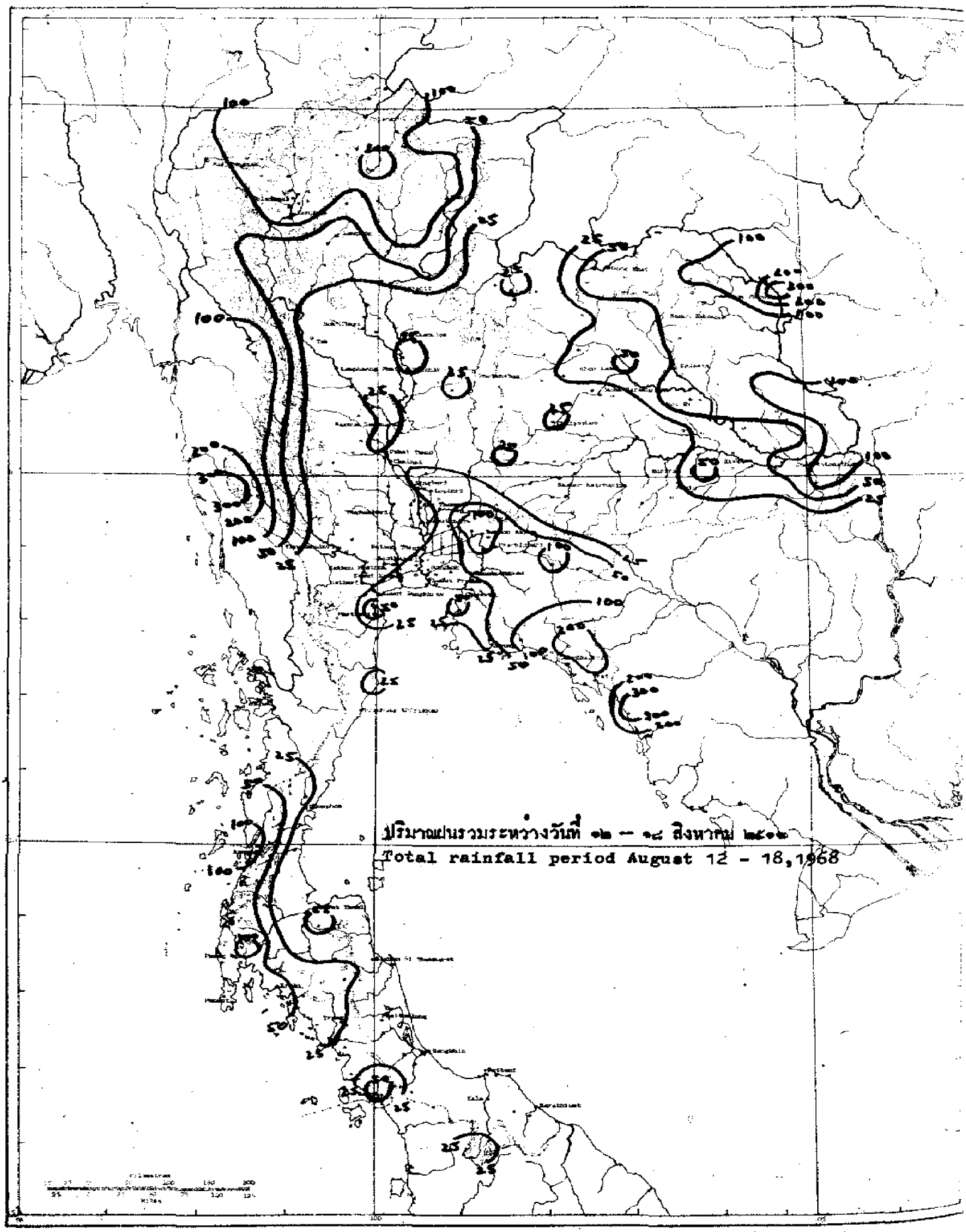
ปริมาณฝนรวมระหว่างวันที่ ๑๒ – ๑๘ สิงหาคม ๒๕๑๑
Total rainfall period August 12 - 18,1968

สถานีฝน	Station	วันที่และจำนวนน้ำฝนเป็นมิลลิเมตร Date and amount of rainfall in m.m. สิงหาคม August 12	13	14	15	16	17	18	ฝนรวม มม. Total m.m.	ฝนรวมตั้งแต่ 1 ม. Accumulative rainfall Since Jan. ฝนจริง Actual	สูง(+)ต่ำ(-) กว่าปกติ Above(+) Below(-) Normal
ภาคเหนือ	Northern Part										
1.จ.เชียงราย	Chiangrai*	72.4	2.3	86.0	6.1	5.0	0.5		172.3	1369.8	+293.-
2.อ.แม่สาย	Mae Sai	64.4			122.0				186.4		
3.อ.เชียงแสน	Chiangsaen	60.0	2.3	97.9	0.2				160.4		
4.อ.เชียงของ	Chiangkhong	47.5	15.2	41.5	77.6				181.8		
5.อ.แม่จัน	Mae Chan		49.7		135.6				185.3		
6.อ.แม่สรวย	Mae Sruai	41.6		63.6		6.9			112.1		
7.อ.เทิง	Thoeng		52.6	65.2					117.8		
8.อ.เชียงคำ	Chiangkham			36.1					36.1		
9.อ.พาน	Phan	112.8		26.2					139.0		
10.อ.เวียงป่าเป้า	Wing Pa Pao	40.3		27.3					67.6		
11.อ.พะเยา	Phayao	62.2	5.1	58.6	0.6	73.0			199.5		
12.จ.แม่ฮ่องสอน	Mae Hongson*	29.3	34.4	20.6	3.4	1.5	1.3		90.5	948.4	+211.4
13.อ.ปาย	Pai	14.0	13.8	84.0					1[illegible].8		
14.อ.ขุนยวม	Khun Yaum	15.2	47.0	28.5					90.7		
15.อ.แม่สะเรียง	Mae Sariang*	15.0	19.0	14.1	13.0	1.9	6.2		69.2	828.1	+ 26.3
16.จ.เชียงใหม่	Chiangmai*	8.0	4.4	166.6	13.5	T	T	T	192.4	916.3	+245.2
17.อ.ฝาง	Fang	..	..	..	..	..	..	..	..	..	
18.อ.เชียงดาว	Chiangdao				38.9	63.2			102.1		
19.อ.แม่แตง	Mae Taeng		23.4	82.4	1.6				107.4		
20.อ.แม่ริม	Mae Rim	5.8	1.7	69.3	1.1				77.9		
21.อ.สันทราย	San Sai	10.8		95.7	14.9				121.4		
22.อ.ดอยสะเก็ด	Doi Saket	16.6		38.8	1.5				56.9		
23.อ.สันกำแพง	San Kamphaeng	11.8	0.5	47.5					59.8		
24.อ.หางดง	Hang Dong	3.1	2.6	15.7					21.4		
25.อ.สารภี	Saraphi	10.8		23.5	20.2				54.5		
26.อ.สันป่าตอง	San Pa Tong			9.1					9.1		
27.อ.จอมทอง	Chom Thong		5.5						5.5		
28.อ.ฮอด	Hot	0.3	18.7	3.4	7.6				30.0		
29.จ.ลำพูน	Lamphun			15.1					15.1	..	..
30.อ.ป่าซาง	Pasang	..	..	..	..	..	..	..	..	..	
31.จ.ลำปาง	Lampang*	27.2	2.5	9.4	3.6				42.7	717.4	+114.3
32.อ.งาว	ıo	..	..	..	..	..	..	..	..	..	
33.อ.แจ้ห่ม	Chae Hom	16.8		42.2	26.4				85.4		
34.อ.เกาะคา	Ko Kha	15.2	1.6	9.3	2.1				28.2		
35.อ.สบปราบ	Sop Prap	1.4		16.9	0.4		7.5		26.2		
36.อ.เถิน	Thoen	7.6	8.6	6.3	2.3				24.8		
37.จ.แพร่	Phrae Airport*	3.2	T	167.2	1.8	T		0.7	172.9	808.7	+218.4
38.อ.สูงเม่น	Sung Men	3.4		90.5					93.9		
39.จ.น่าน	Nan*	83.2	7.2	14.4	1.6	0.4	0.2	10.8	117.8	944.4	+216.8

สถานีฝน	Station	วันที่และจำนวนน้ำฝนเป็นมิลลิเมตร Date and amount of rainfall in m.m. สิงหาคม August 12	13	14	15	16	17	18	รวม m.m. Total m.m.	ฝนรวมตั้งแต่ 1 ม.ค. Accumulative rainfall Since Jan. 1 ฝนจริง Actual	สูง(+) ต่ำ(-) กว่าปกติ Above(+) Below(-) Normal
0.อ.ทุ่งช้าง	Thung Chang	14.9	1.2	28.9	0.8	10.9			56.7		
1.อ.ปัว	Pua	14.1		78.4			7.2		99.7		
2.อ.นาน้อย	Na Noi	9.3		28.1	0.3				37.7	..	..
3.จ.อุตรดิตถ์	Uttaradit*	6.4	0.6	10.2	11.1			0.1	28.4	1074.3	+180.3
4.อ.ลับแล	Lap Lae	1.9		15.2	17.8				34.9		
5.อ.น้ำปาด	Nam Pat	16.7		22.0	11.4				50.1		
6.จ.ตาก	Tak	..	..	..	..	..	..	..	..		
7.เขื่อนภูมิพล	Bhumibol Dam*	..	..	..	..	..	..	..	..		
8.อ.บ้านตาก	Ban Tak	0.3	5.4	5.8					11.5		
9.สนามบินตาก	Tak Airport*	T	8.8	7.9	0.2	T			16.9	603.1	+176.1
10.อ.แม่สอด	Mae Sot*	28.7	65.6	68.2	5.4	7.4	9.6		184.9	874.8	-132.3
11.จ.สุโขทัย	Sukhothai			5.5	5.5				11.0	526.9	-191.5
12.อ.สวรรคโลก	Sawankhalok	9.2	3.5	7.6					20.3		
13.อ.กงไกรลาศ	Kongkrailat	1.8	0.2	4.0	0.9				6.9		
14.อ.ศรีสำโรง	Si Samrong	..	..	..	..	..	..	..	..		
15.จ.พิษณุโลก	Phitsanulok*	T	1.0	4.8	3.9	T		0.6	10.3	756.4	- 61.2
16.อ.พรหมพิราม	Phrom Phiram	..	..	..	..	..	..	..	..		
17.อ.วังทอง	Wang Thong	0.6	4.5	1.7	9.5				16.3		
18.อ.บางกระทุ่ม	Bang Kratum	26.4	1.1	10.5					38.0		
19.จ.กำแพงเพชร	Kamphaeng Phet								0.0	464.3	+ 51.6
20.อ.คลองขลุง	Khlong Khlung			13.0					13.0		
21.อ.ขาณุวรลักษบุรี	Khanu Woralakburi	15.3	T	2.1	T		T		17.4		
22.จ.พิจิตร	Phichit	17.3		0.9		16.2	0.7		35.1	1084.1	+316.4
23.อ.สะพานหิน	Taphanhin	6.9		2.0		1.2			10.1		
24.อ.บางมูลนาค	Bang Munnak	..	..	..	..	..	..	..	..		
25.จ.เพชรบูรณ์	Phetchabun*	7.7	3.9	4.3				1.1	17.0	721.5	- 17.1
26.อ.หล่มเก่า	Lom Kao	7.0	1.0	5.3	3.6				16.9		
27.อ.หล่มสัก	Lom Sak	5.4	0.2	5.7			T		11.3		
28.อ.ชนแดน	Chon Daen	16.4	8.2		5.4				30.0		
29.อ.วิเชียรบุรี	Wichianburi	13.2	8.8						22.0		
ภาคตะวันออกเฉียงเหนือ	**Northeastern Part**										
1.จ.เลย	Loei*	0.4	T	3.4	T	0.2	1.6	20.8	26.4	973.4	+141.4
2.อ.เชียงคาน	Chiangkhan			9.0					9.0		
3.อ.ท่าลี่	Tha Li	..	..	..	..	..	..	..	..		
4.อ.ด่านซ้าย	Dan Sai			6.5	8.2				14.7		
5.อ.วังสะพุง	Wang Saphung	..	..	..	..	..	..	..	..		..
6.จ.หนองคาย	Nong Khai*	3.6	2.8	0.4	39.0	0.5	9.4	9.0	64.7	1171.1	+112.3
7.อ.บึงกาฬ	Bung Kan								0.0		
8.อ.โพนพิสัย	Phon Phisai		16.0		27.0		43.0		86.0		
9.อ.ท่าบ่อ	Tha Bo	0.2	3.5	0.6	47.2		6.1		57.5		

สถานีฝน	Station	วันที่และจำนวนน้ำฝนเป็นมิลลิเมตร Date and amount of rainfall in m.m. สิงหาคม August 12	13	14	15	16	17	18	ฝนรวม มม. Total m.m.	ฝนรวมตั้งแต่ 1 ม.ค. Accumulative rainfall Since Jan.1 ฝนจริง Actual	สูง(+)ต่ำ(-) กว่าปกติ Above(-) Below(-) Normal
10.จ.อุดรธานี	Udon Thani*	2.6	1.0	T	6.3	0.8	9.4	53.0	73.1	1164.2	+372.9
11.อ.บ้านผือ	Ban Phu	17.6	2.2	2.7	38.0				60.5		
12.อ.เพ็ญ	Phen	..	..	..	..	..	..	..	..		
13.อ.หนองหาร	Nong Han	10.0							..		
14.อ.หนองบัวลำภู	Nong Bua Lamphu	1.5	1.5						3.0		
15.จ.สกลนคร	Sakon Nakhon*	13.9	12.9	0.3		1.4	11.0		39.5	842.4	-177.5
16.อ.วานรนิวาส	Wanon Niwat		58.2	16.6	15.8		30.0		120.6		
17.อ.สว่างแดนดิน	Sawang Daen Din	..	..	..	..	..	..	..	..		
18.อ.พรรณานิคม	Phanna Nikhom		25.7			3.9	15.5		45.1		
19.จ.นครพนม	Nakhon Phanom*	72.7	91.0	6.8	70.2	12.6	0.2	48.7	302.2	1620.9	+121.3
20.อ.บ้านแพง	Ban Phaeng	38.4	83.9	39.8	1.8	13.6			177.5		
21.อ.ท่าอุเทน	Tha Uten	17.8	45.8	1.5	76.4				141.5		
22.อ.นาแก	Na Kae	23.3	13.5	20.3	1.0				58.1		
23.อ.ธาตุพนม	That Phanom	31.9	40.5	8.6					81.0		
24.อ.มุกดาหาร	Mukdahan*	23.8	2.6		3.8	8.5	2.0	25.0	65.7	738.8	-154.3
25.จ.ชัยภูมิ	Chaiyaphum*	6.7	0.2	0.8	0.3		T	22.6	30.6	992.2	+480.1
26.อ.ภูเขียว	Phu Khieo	..	..	..	..	..	..	..	..		
27.อ.เกษตรสมบูรณ์	Kaset Sombun	..	..	..	..	..	..	..	..		
28.อ.คอนสวรรค์	Khon Sawan	6.3	2.1		T				8.4		
29.อ.จตุรัส	Chaturat	5.6	T	T					5.6		
30.อ.บำเหน็จณรงค์	Bamnet Narong	15.8							15.8		
31.จ.ขอนแก่น	Khon Kaen*	6.7	T	0.1		1.1	2.7	39.0	49.6	938.8	+207.4
32.อ.น้ำพอง	Nam Phong	..	..	..	..	..	..	..	..		
33.อ.ภูเวียง	Phu Wiang	6.3				30.0			36.3		
34.อ.ชุมแพ	Chum Phae	1.2			3.9	30.6	2.4		38.1		
35.อ.มัญจาคีรี	Mancha Khiri	4.8							4.8		
36.ต.ชนบท	Chonnabot	17.7	T	T					17.7		
37.อ.บ้านไผ่	Ban Phai	8.4					15.2		23.6		
38.อ.พล	Phon	..	..	..	..	..	..	..	..		
39.จ.มหาสารคาม	Maha Sarakham	7.6	T		T	6.8	35.7		50.1	1026.6	+256.5
40.อ.โกสุมพิสัย	Kosum Phisai	7.8				T	25.6		33.4		
41.อ.บรบือ	Borabu	12.6					42.7		55.3		
42.อ.พยัคฆภูมิพิสัย	Phayakphum Phisai	14.9							14.9		
43.จ.กาฬสินธุ์	Kalasin	12.1			27.8		24.3		64.2	816.2	-148.4
44.อ.สหัสขันธ์	Sahatkhan	71.2			6.4				77.6		
45.อ.ยางตลาด	Yang Talat	7.5	0.2		9.2	T	15.2		32.1		
46.อ.กันทรวิชัย	Kanthara Wichai	9.3		T	T				9.3		
47.อ.กมลาไสย	Kamalasai	23.5			4.2	10.1	32.0		69.8		
48.จ.ร้อยเอ็ด	Roi Et*	18.0	T	0.4	3.0		20.4	10.4	52.2	924.9	+ 73.
49.อ.โพนทอง	Phon Thong	28.9							28.9		

สถานีฝน	Station	วันที่และจำนวนน้ำฝนเป็นมิลลิเมตร Date and amount of rainfall in m.m. สิงหาคม August							ฝนรวม ม.ม. Total m.m.	ฝนรวมตั้งแต่ 1 ม.ค. Accumulative rain-fall Since Jan. 1	
		12	13	14	15	16	17	18		ฝนจริง Actual	สูง(+)ต่ำ(-) กว่าปกติ Above(+) Below(-) Normal
1.อ.ธวัชบุรี	Thawatburi	..	..	..	..	..	..	..	..		
2.อ.ราศีไศล	At Samat	13.3					53.5		66.8		
3.อ.เสลภูมิ	Selaphum	19.8			1.2				21.0		
4.อ.จตุรพักตรพิมาน	Chaturaphak Phiman	20.8							20.8		
5.อ.เกษตรวิสัย	Kaset Wisai	5.4							5.4		
6.อ.พนมไพร	Phanom Phrai	8.1							8.1		
7.อ.สุวรรณภูมิ	Suwannaphum	4.9	T		3.0	2.8	23.0		33.7		
8.จ.นครราชสีมา	Nakhon Ratchasima*	9.7	1.3	0.1	0.4	0.3			11.8	733.7	+138.0
9.อ.บัวใหญ่	Bua Yai								0.0		
10.อ.คง	Khong	6.5	T	T			T		6.5		
11.อ.ด่านขุนทด	Dan Khunthot	20.1	5.3	5.2					30.6		
12.อ.โนนไทย	Non Thai	11.2							11.2		
13.อ.โนนสูง	Non Sung	4.5							4.5		
14.อ.พิมาย	Phimai	4.2							4.2		
15.อ.ปากช่อง	Pak Chong								0.0		
16.อ.สีคิ้ว	Si Khiu		9.5		3.3				12.8		
17.อ.สูงเนิน	Sung Noen		9.2						9.2		
18.อ.จักราช	Chakkarat								0.0		
19.อ.ปักธงชัย	Pak Thong Chai	1.7	1.3						3.0		
20.อ.โชคชัย	Chok Chai	2.7	1.5						4.2		
21.อ.ครบุรี	Khonburi								0.0		
22.จ.บุรีรัมย์	Burirum	8.5			15.3				23.8	669.0	-129.3
23.อ.พุทไธสง	Phutthai Song	6.8		2.2	0.2				9.2		
24.อ.สตึก	Satuk	12.5			4.2				16.7		
25.อ.ลำปลายมาศ	Lam Plai Mat	..	..	..	..	..	..	..	..		
26.อ.นางรอง	Nang Rong	3.0		1.3		1.8			6.1		
27.อ.ประโคนชัย	Prakhon Chai								0.0		
28.จ.สุรินทร์	Surin*	5.6	4.5		8.3		T	6.2	24.6	800.9	+127.6
29.อ.ท่าตูม	Tha Tum	11.2	T					11.3	22.5		
30.อ.รัตนบุรี	Rattanaburi	13.5				20.0			33.5		
31.อ.ศรีขรภูมิ	Si Khoraphum	9.5			24.5	26.8			60.8		
32.อ.ปราสาท	Prasat								0.0		
33.อ.สังขะ	Sangkha	5.7			23.7				29.4		
34.จ.ศรีสะเกษ	Sisaket	..	..	..	..	..	..	..	..	..	..
35.อ.ราษีไศล	Rasisalai	3.4							3.4		
36.อ.อุทุมพรพิสัย	Uthumphon Phisai	3.7			7.5				11.2		
37.อ.กันทรารมย์	Kanthararom	11.3			4.1	40.1	19.7		75.2		
38.อ.ขุขันธ์	Khukhan				10.8		25.8		36.6		
39.อ.กันทราลักษณ์	Kantharalak					15.7			15.7		
40.จ.อุบลราชธานี	Ubon Ratchathani*	4.1	0.5	T	3.3	14.9		19.1	41.9	882.3	-191.6

สถานีฝน	Station	วันที่และจำนวนน้ำฝนเป็นมิลลิเมตร Date and amount of rainfall in m.m. สิงหาคม August 12	13	14	15	16	17	18	ฝนรวม มม. Total m.m.	ฝนรวมตั้งแต่ 1 ม.ค. Accumulative rainfall Since Jan.1 ฝนจริง Actual	สูง(+)ต่ำ(-)กว่าปกติ Above(+) Below(-) Normal
90. อ.ชานุมาน	Chanuman	52.1							52.1		
91. อ.เขมราฐ	Khemmarat	86.3			4.8	56.5	3.1		150.7		
92. อ.อำนาจเจริญ	Amnat Charoen	28.0					73.0		101.0		
93. อ.ยะโสธร	Yasothon	7.5	T	0.5		2.3	58.5		68.8		
94. อ.คำเขื่อนแก้ว	Kham Khuan Kaeo						40.2		40.2		
95. อ.ตระการพืชผล	Trakan Phut Phon	19.2			1.3	90.5	70.2		181.2		
96. อ.มหาชนะชัย	Maha Chana Chai	3.9		2.1	1.2	2.7	28.5		38.4		
97. อ.เขื่องใน	Khuang Nai	4.3			3.0				7.3		
98. อ.โขงเจียม	Khong Chiam	13.5			5.0				18.5		
99. อ.พิบูลมังสาหาร	Phibun Mangsahan	30.2				110.2	21.2		161.6		
100. อ.เดชอุดม	Det Udom	4.6	3.0		77.8	25.2	43.3		153.9		
ภาคกลาง	Central Part										
1. จ.นครสวรรค์	Nakhon Sawan*	0.8	0.5	0.3	9.3		13.1	9.6	33.6	692.2	+ 36.8
2. อ.บรรพตพิสัย	Banphot Phisai		14.3	T			12.3		26.6		
3. อ.ลาดยาว	Lat Yao						15.8		15.8		
4. อ.ชุมแสง	Chumsaeng	1.9	3.8	0.7	0.2				6.6		
5. อ.พยุหคีรี	Phayuha Khiri								0.0		
6. จ.อุทัยธานี	Uthai Thani				7.8				7.8	..	..
7. อ.หนองฉาง	Nong Chang		2.4		22.5				24.9		
8. อ.ทับทัน	Thab Than	0.1			5.2				5.3		
9. อ.หนองขาหย่าง	Nong Kha Yang								0.0		
10. อ.บ้านไร่	Ban Rai	6.4							6.4		
11. จ.ชัยนาท	Chainat				2.0		4.1		6.1	682.7	+ 2.3
12. อ.มโนรมย์	Manorom	1.6	0.7						2.3		
13. อ.วัดสิงห์	Wat Sing		2.3		0.7		1.3		4.3		
14. จ.สิงห์บุรี	Singburi						29.4		29.4	692.8	+ 69.5
15. อ.อินทร์บุรี	Inburi								0.0		
16. อ.บางระจัน	Bangrachan				2.1				2.1		
17. อ.พรหมบุรี	Phromburi						27.1		27.1		
18. จ.ลพบุรี	Lopburi*	0.3	1.2		2.6		13.4		17.5	570.8	-172.0
19. อ.บ้านหมี่	Ban Mi		1.5						1.5		
20. อ.ไชยบาดาล	Chai Badan	6.4	15.3	0.5	19.2		6.4		47.8		
21. อ.ท่าวุ้ง	Tha Wung				4.8				4.8		
22. จ.สุพรรณบุรี	Suphanburi*		3.4			6.8		5.2	15.4	517.6	-111.2
23. อ.เดิมบางนางบวช	Doembang Nangbuat								0.0		
24. อ.สามชุก	Sam Chuk								0.0		
25. อ.ศรีประจันต์	Si Prachan								0.0		
26. อ.บางปลาม้า	Bang Pla Ma								0.0		
27. อ.สองพี่น้อง	Song Phi Nong								0.0		
28. จ.อ่างทอง	Ang Thong								0.0	745.9	- 35.3

สถานีฝน	Station	วันที่และจำนวนน้ำฝนเป็นมิลลิเมตร Date and amount of rainfall in m. m. สิงหาคม August 12	13	14	15	16	17	18	ฝนรวม มม. Total m. m.	ฝนรวมตั้งแต่ 1 ม.ค. Accumulative rain -fall Since Jan. 1 ฝนจริง Actual	สูง(+)ต่ำ(-) กว่าปกติ Above(+) Below (-) Normal
1.อ.โพธิ์ทอง	Pho Thong						2.2		2.2		
2.อ.ไชโย	Chaiyo								0.0		
1.อ.วิเศษไชยชาญ	Wiset Chaichan								0.0		
2.อ.ป่าโมก	Pa Mok								0.0		
3.จ.สระบุรี	Saraburi				18.2				18.2	936.9	+ 21.7
4.อ.บ้านหมอ	Ban Mo								0.0		
5.อ.แก่งคอย	Kaeng Khoi	5.2	4.5				7.9		17.6		
6.อ.หนองแค	Nong Khae		29.4	7.4					36.8		
7.จ.พระนครศรีอยุธยา	Ayutthaya								0.0	614.1	-113.9
8.อ.ท่าเรือ	Tha Rua	1.3	1.2		0.2				2.7		
9.อ.ผักไห่	Phak Hai								0.0		
0.อ.บางบาล	Bang Ban								0.0		
1.อ.บางไทร	Bang Sai		0.9						0.9		
2.อ.เสนา	Sena		11.3		T		1.9		13.2		
3.อ.บางปะอิน	Bang Pa-in	4.6	1.1		0.4				6.1		
4.จ.นครนายก	Nakhon Nayok	1.7	56.5	4.2	2.1		75.8		140.3	1047.7	-236.6
5.อ.บ้านนา	Ban Na	8.9	31.9				34.5		75.3		
6.อ.ปากพลี	Pak Phli	1.6	42.2	11.4	3.1	11.4	48.5		118.2		"
7.จ.ปราจีนบุรี	Prachinburi*	2.2	32.2	2.2	3.2	0.4	56.5	1.2	97.9	1291.4	+115.3
8.อ.บ้านสร้าง	Ban Sang	1.3	7.6	T			33.3		42.2		
9.อ.ศรีมหาโพธิ์	Si Maha Pho	13.1	15.3	7.2			74.2		109.8		
0.อ.กบินทร์บุรี	Kabinburi	34.9	16.8	2.1			12.4		66.2		
1.อ.สระแก้ว	Sa Kaeo	84.2	38.0		4.0	1.0			127.2		
2.อ.วัฒนานคร	Watthana Nakhon	42.2	6.8	2.5		0.1			51.6		
3.อ.อรัญประเทศ	Aranyaprathet*	36.8	7.0	0.7	0.2	T	2.4	18.3	65.4	975.3	- 1.4
4.จ.ปทุมธานี	Pathum Thani					3.1			3.1	630.7	-211.0
5.อ.ธัญญบุรี	Thanyaburi			T		4.7	5.5		10.2		
6.จ.นนทบุรี	Nonthaburi					30.7			30.7	..	..
7.อ.บางบัวทอง	Bang Bua Thong	2.6				13.6			16.2		
8.จ.กาญจนบุรี	Kanchanaburi*	T			0.2	0.1		T	0.3	531.6	- 40.6
9.อ.สังขละบุรี	Sang Khlaburi	..	..	..	..	..	..	..	..		
0.อ.ทองผาภูมิ	Thong Pha Phum	35.0	28.2	51.5	16.9	6.9		4.4	142.9		
1.อ.ไทรโยค	Sai Yok	..	..	..	..	..	..	..	..		
2.กิ่ง อ.ศรีสวัสดิ์	Si Sawat	..	..	..	..	..	..	..	..		
3.อ.บ่อพลอย	Bo Phloi	..	..	..	..	..	..	..	..		
4.อ.พนมทวน	Phanom Thuan	..	..	..	..	..	..	..	..		
5.อ.ท่าม่วง	Tha Muang	..	..	..	..	..	..	..	..		
6.จ.นครปฐม	Nakhon Pathom		T	2.5		T	T		2.5	501.0	-177.7
7.อ.นครชัยศรี	Nakhon Chai Si	..	..	..	..	..	..	..	..		
8.จ.ธนบุรี (บางกอกน้อย)	Thonburi			5.3		25.5			30.8	663.6	+ 41.1

สถานีฝน	Station	วันที่และจำนวนน้ำฝนเป็นมิลลิเมตร Date and amount of rainfall in m.m. สิงหาคม August 12	13	14	15	16	17	18	ฝนรวม ม.ม. Total m.m.	ฝนรวมตั้งแต่ 1 ม.ค. Accumulative rain-fall Since Jan.1 ฝนจริง Actual	สูง(+)ต่ำ(-)กว่าเกณฑ์ Above(+) Below(-) Normal
69.อ.บางขุนเทียน	Bang Khun Thian	..	..	..	..	..	..	..	..		
70.กรมอุตุนิยมวิทยา	Bangkok*	T	0.1	3.8		21.7	3.8		29.4	754.7	- 74.3
71.สนามบินดอนเมือง	Don Muang*	T	T	4.0		10.5	3.0	22.1	39.6	698.3	-150.5
72.อ.บางเขน	Bang Khen	0.4	T	3.6		9.6	1.1	0.9	15.6		
73.อ.มีนบุรี	Minburi		1.2	2.9	T	1.4	6.3		11.8		
74.อ.ลาดกระบัง	Lat Krabang		7.3	6.5		7.8	8.3		29.9		
75.อุตุฯบางนา	Bang Na*	T	8.0	1.5		9.5	2.5	T	21.5		
76.จ.ฉะเชิงเทรา	Chachoengsao	2.2	14.2	9.2		17.7	46.3		89.6	888.7	+156.9
77.อ.บ้านโพธิ์	Ban Pho	..	..	..	..	..	..	..	..		
78.จ.ราชบุรี	Ratburi			4.1	T	9.3			13.4	561.4	- 17.5
79.อ.บ้านโป่ง	Ban Pong			23.7					23.7		
80.อ.โพธาราม	Photharam								0.0		
81.อ.ดำเนินสดวก	Damnoen Saduak								0.0		
82.อ.ปากท่อ	Pak Tho			6.4		30.7			37.1		
83.จ.สมุทรสงคราม	Samut Songkhram			3.4	1.7	15.5			20.6	482.4	- 42.4
84.อ.บางคนที	Bang Khonthi			3.4					3.4		
85.อ.อัมพวา	Amphawa	1.4			4.8	9.8			16.0		
86.จ.สมุทรสาคร	Samut Sakhon			2.8	5.8	36.6			45.2	704.5	- 40.3
87.จ.สมุทรปราการ	Samut Prakan	T		1.7					1.7	770.5	-100.8
88.อ.พระประแดง	Phrapradaeng	..	..	..	..	..	..	..	..		
89.ป้อมพระจุลฯ	Pom Phrachun*	..	..	..	..	..	..	..	..		
90.บางปู	Bang Pu*			12.3		9.9			22.2		
91.อ.บางพลี	Bang Phli		2.1	2.2					4.3		
<u>อ่าวไทยฝั่งตะวันออก</u>	<u>Gulf of Thailand East Coast</u>										
1.จ.ชลบุรี	Chonburi*	1.8	5.3	14.5	0.7	9.6	3.6		35.5	690.6	-121.1
2.อ.พานทอง	Phan Thong			15.3					15.3		
3.อ.พนัสนิคม	Phanat Nikhom	7.2	3.4						10.6		
4.อ.บ้านบึง	Ban Bung	10.4	3.5	12.8					26.7		
5.อ.สีชัง	Si Chang*	0.2	1.3	0.1	0.2	10.4	0.6		12.8		
6.อ.ศรีราชา	Si Racha				T				T		
7.อ.สัตหีบ	Sattahip*	2.8	0.2	T	21.9	53.6			78.5	927.0	+311.0
8.จ.ระยอง	Rayong	9.2	20.9		8.5	3.3			41.9	890.4	+191.7
9.อ.บ้านค่าย	Ban Khai	16.4	23.3	11.9					51.6		
10.ค.บ้านเพ	Ban Phe*	T	23.3						23.3		
11.อ.แกลง	Klaeng	23.5	48.3	20.0	30.4	32.4			154.6		
12.จ.จันทบุรี	Chanthaburi*	41.4	50.4	18.0	91.2	15.7	2.9	2.4	222.0	2403.9	+522.1
13.อ.โป่งน้ำร้อน	Pong Namron	48.5	50.0	70.0	28.6				197.1		
14.อ.ท่าใหม่	Tha Mai	33.9	39.1	9.7	79.9	28.3			190.9		
15.อ.มะขาม	Makham	140.2		49.2		50.4			239.8		
16.อ.ขลุง	Khlung	42.9	82.9	10.2	36.4	22.3	44.4		239.1		

สถานีฝน	Station	วันที่และจำนวนน้ำฝนเป็นมิลลิเมตร Date and amount of rainfall in m.m. สิงหาคม August 12	13	14	15	16	17	18	ฝนรวม มม. Total m.m.	ฝนรวมตั้งแต่ 1 ม.ค. Accumulative rain-fall Since Jan. 1 ฝนจริง Actual	สูง(+)ต่ำ(-) กว่าปกติ Above(+) Below(-) Normal
1.จ.ตราด	Trat	35.2	44.7	22.7	19.4	51.4	14.7		188.1	2092.3	-203.6
2.อ.เขาสมิง	Khao Saming	43.0	51.3	28.0	43.8				166.1		
3.อ.แหลมงอบ	Laem Ngop	17.8	31.0						..		
4.อ.คลองใหญ่	Khlong Yai*	38.7	50.6	49.6	37.7	90.2	35.4	..	302.2	2272.3	-662.7
ภาคใต้ฝั่งตะวันตก	Gulf of Thailand West Coast										
1.จ.เพชรบุรี	Phetburi	2.1		7.2	39.7	40.5			89.5	557.4	+ 88.6
2.อ.บ้านแหลม	Ban Laem	4.1		3.2		7.3			14.6		
3.อ.ชะอำ	Cha Am		6.1		21.4				27.5		
4.จ.ประจวบคีรีขันธ์	Prachuap Khirikhan*	2.7	1.8	3.5	9.5	0.2	0.4	0.2	18.3	689.7	+135.7
5.อ.หัวหิน	Hua Hin*	1.6	5.7	1.2	1.9	3.8			14.2	428.5	- 45.2
6.จ.ชุมพร	Chumphon*	2.5	9.4	9.0	32.5	2.9	0.9	9.1	66.3	1070.9	+ 6.0
7.อ.ท่าแซะ	Tha Sae	2.4	1.4	18.2		2.8	4.8		29.6		
8.อ.สวี	Sawi	6.1		6.8	7.4				20.3		
9.อ.หลังสวน	Lang Suan			7.6			6.3		13.9		
10.จ.สุราษฎร์ธานี	Bandon*	0.2			2.4		2.6	0.5	5.7	661.3	+ 0.4
11.อ.ไชยา	Chaiya	..	..	..	..	..	..	..	..		
12.อ.พุนพิน	Phun Phin								0.0		
13.อ.บ้านนาสาร	Ban Nasan	16.3	16.7		7.5				40.5		
14.จ.นครศรีธรรมราช	Nakhon Si Thammarat*	7.4	4.3	0.6	0.3		3.6	1.5	17.7	599.0	-462.9
15.อ.สิชล	Sichon						3.8		3.8		
16.อ.ท่าศาลา	Tha Sala	..	..	..	..	..	..	..	..		
17.อ.ฉวาง	Chawang	..	..	..	..	..	..	..	..		
18.อ.ทุ่งสง	Thun Song	25.8			13.2				39.0		
19.อ.ร่อนพิบูลย์	Ron Phibun								0.0		
20.อ.ปากพนัง	Pak Phanang								0.0		
21.จ.พัทลุง	Phatthalung	5.9	2.4		0.9				9.2	317.8	-535.7
22.อ.เขาไชยสน	Khao Chai Son	3.4					2.7		6.1		
23.จ.สงขลา	Songkhla*	1.3	1.9	2.7			T		5.9	560.8	- 86.6
24.อ.รัตภูมิ	Rattaphum		4.2						4.2		
25.อ.หาดใหญ่	Hat Yai								0.0		
26.อ.สะเดา	Sadao	7.5	10.9						18.4		
27.จ.ปัตตานี	Pattani*	3.4	1.5	0.4				T	5.3	442.7	- 38.9
28.อ.หนองจิก	Nong Chik	10.0	12.5						22.5		
29.อ.ยะหริ่ง	Yaring								0.0		
30.อ.ปะนาเระ	Panare	1.5	2.8	0.3					4.6		
31.จ.ยะลา	Yala	3.1	10.5	1.2					14.8	..	..
32.อ.เบตง	Be Tong	11.4	14.8	6.7					32.9		
33.จ.นราธิวาส	Narathiwat*	3.3	12.2	T			0.5	0.3	16.3	723.7	-424.3
34.อ.ยี่งอ	Yi Ngo		5.3						5.3		
35.อ.ระแงะ	Ra Ngae		5.7						5.7		

สถานีฝน	Station	วันที่และจำนวนน้ำฝนเป็นมิลลิเมตร Date and amount of rainfall in m.m. สิงหาคม August 12	13	14	15	16	17	18	ฝนรวม ม.ม. Total m.m.	ฝนรวมตั้งแต่ 1 ม.ค. Accumulative rainfall Since Jan.1 ฝนจริง Actual	สูง(+)ต่ำ(-) กว่าปกติ Above(+) Below(-) Normal
36.อ.ตากใบ	Tak Bai								0.0		
ภาคใต้ฝั่งตะวันตก	Southern Thailand West Coast										
1.จ.ระนอง	Ranong*	13.0	0.7	43.0	27.0	4.6	24.4	30.9	143.6	2381.5	-463.
2.อ.กระบุรี	Kraburi	27.2	25.4		3.3		29.0		84.9		
3.จ.พังงา	Phang Nga	38.8	14.9	25.3	2.5	5.2	23.0		109.7	2115.7	+593.
4.อ.ตะกั่วป่า	Takua Pa	40.4	7.3	14.5	7.4				69.6		
5.อ.ท้ายเหมือง	Thai Muang	10.2	8.7	8.3	2.7	3.1	23.3		56.3		
6.อ.ตะกั่วทุ่ง	Takua Thung	19.2	19.0	21.9	4.1	24.1			88.3		
7.จ.ภูเก็ต	Phuket*	10.4	10.4	4.6	2.8	8.0	18.8	4.0	59.0	1443.4	+137.
8.สนามบินภูเก็ต	Phuket Airport*	6.2	0.1	0.2	0.6		11.8	3.2	22.1		
9.อ.ถลาง	Thalang	..	..	..	..	..	..	..	..		
10.จ.กระบี่	Krabi		52.0		9.7				61.7	..	..
11.อ.คลองท่อม	Khlong Thom	14.5	7.1	14.4	7.6	1.4			45.0		
12.จ.ตรัง	Trang	33.1	16.3	1.6					51.0		
13.สนามบินตรัง	Trang Airport*	10.0	7.7	2.4	0.8	0.3	9.0	0.4	30.6	1203.6	-170.
14.อ.สิเกา	Si Kao	7.8	16.8	1.8	3.2		10.7		40.3		
15.อ.ย่านตาขาว	Yan Ta Khao		23.6						23.6		
16.อ.ปะเหลียน	Pa Lian		14.9				7.3		22.2		
17.จ.สตูล	Satun	..	..	..	..	..	85.8	..	85.8	908.7	-294.7
18.อ.ละงู	La Ngu	8.6	6.6						15.2		

หมายเหตุ			Remark		
	ช่องว่าง	ไม่มีฝนตก		Blank	No Rain
	*	สถานีตรวจอากาศ		*	Synoptic Station
	T	ฝนเล็กน้อยวัดไม่ได้		T	Trace
	..	ไม่มีรายงาน		..	No report

อุณหภูมิสูงสุดและต่ำสุดประจำวันที่ ๑๒ - ๑๘ สิงหาคม ๒๕๑๑

Daily Max. and Min. Temperature August 12 - 18, 1968

สถานี	Station	อุณหภูมิสูงสุดและต่ำสุดเป็นองศา ซ. Max. and Min. Temperature in degree C. 12	13	14	15	16	17	18	เฉลี่ยสูงสุด ต่ำสุด Average Max. Min.	เฉลี่ยในสัปดาห์ Weekly Mean	ค่าปกติประจำเดือน Monthly Normal
ภาคเหนือ	Northern Part										
1.จ.เชียงราย	Chiangrai	29.0 / 22.7	30.3 / 22.4	30.5 / 23.7	29.2 / 22.8	31.2 / 23.2	33.3 / 23.5	34.0 / 22.9	31.1 / 23.0	27.1	26.7
2.อ.ฝาง	Fang	..	..	..	..	..	..	..	..	..	..

สถานี	Station	อุณหภูมิสูงสุดและต่ำสุดเป็นองศา ซ. Max. and Min. Temperature in degree C. 12	13	14	15	16	17	18	เฉลี่ยสูงสุด ต่ำสุด Average Max. Min.	เฉลี่ยในสัปดาห์ Weekly Mean	ค่าปกติประจำเดือน Monthly Normal
3.จ.แม่ฮ่องสอน	Mae Hongson	30.5 23.4	28.5 23.4	31.7 22.8	27.4 22.6	30.0 23.1	32.5 22.4	32.7 22.7	30.5 22.9	26.7	26.9
4.จ.เชียงใหม่	Chiangmai	31.6 23.5	28.2 23.4	31.3 23.4	28.0 22.8	31.2 23.1	32.4 21.8	32.2 22.6	30.7 22.9	26.8	27.0
5.จ.น่าน	Nan	30.6 24.1	29.1 23.5	25.9 23.4	29.6 22.6	32.5 23.1	33.3 24.0	34.1 24.2	30.7 23.6	27.2	27.6
6.จ.ลำปาง	Lampang	31.2 24.0	28.2 22.8	32.2 23.2	32.2 22.6	32.7 23.4	33.6 22.6	33.8 23.2	31.0 23.1	27.1	27.6
7.อ.แม่สะเรียง	Mae Sariang	29.1 23.1	26.3 22.5	28.1 22.2	26.4 22.5	30.8 22.8	30.8 23.3	33.1 22.7	29.2 22.7	26.0	26.8
8.จ.แพร่	Phrae	31.5 24.2	29.1 23.9	[illegible] 24.3	30.8 22.8	32.0 23.3	34.0 23.7	33.3 24.3	31.6 23.8	27.7	27.4
9.จ.อุตรดิตถ์	Uttaradit	31.1 23.7	28.1 23.4	30.1 23.1	29.5 22.9	32.5 22.5	34.5 22.3	31.0 23.2	31.3 23.0	27.2	28.3
10.เขื่อนภูมิพล	Bhumibol Dam	..	..	..	..	..	..	..	..	..	..
11.จ.ตาก	Tak	30.5 25.0	29.4 25.3	29.6 25.4	30.5 23.2	32.3 24.0	33.0 25.0	34.5 25.8	31.4 24.8	28.1	28.2
12.จ.พิษณุโลก	Phitsanulok	32.9 25.9	29.4 24.4	31.2 25.2	32.8 24.4	32.2 24.4	32.9 25.0	34.0 24.4	32.2 24.8	28.5	28.4
13.อ.แม่สอด	Mae Sot	27.4 22.2	25.4 22.1	25.6 22.2	27.5 21.9	28.5 22.5	29.1 22.8	31.2 22.5	27.8 22.3	25.1	26.2
14.จ.เพชรบูรณ์	Phetchabun	30.4 24.5	27.4 23.1	28.8 23.5	31.6 23.4	32.4 23.6	33.5 24.3	31.7 23.3	30.8 23.7	27.3	27.3
ภาคตะวันออกเฉียงเหนือ	Northeastern Part										
1.จ.หนองคาย	Nong Khai	31.4 24.4	31.6 24.0	29.1 23.7	32.9 24.8	31.2 23.4	33.8 24.8	32.9 24.2	31.8 24.2	28.0	..
2.จ.เลย	Loei	32.5 23.8	30.8 23.9	29.1 25.2	32.4 23.2	30.7 23.6	34.4 22.1	33.8 23.8	32.9 23.7	27.9	27.2
3.จ.อุดรธานี	Udon Thani	30.0 24.4	32.9 24.6	31.7 25.2	32.2 25.0	29.6 23.2	33.2 25.0	31.0 25.1	31.4 24.6	28.0	28.0
4.จ.นครพนม	Nakhon Phanom	27.8 23.0	27.5 23.6	28.0 23.0	29.5 23.0	32.0 23.2	32.8 23.4	29.8 24.8	29.6 23.4	26.5	27.0
5.จ.สกลนคร	Sakon Nakhon	30.0 23.6	[illegible] 24.8	29.9 24.3	31.4 24.5	[illegible] 24.5	32.3 24.7	[illegible] 23.4	30.9 24.3	27.6	27.[illegible]
6.อ.มุกดาหาร	Mukdahan	28.7 23.2	27.4 23.0	28.7 23.9	28.5 23.5	30.5 24.7	31.5 24.9	27.4 24.0	29.0 23.9	26.5	27.7
7.จ.ขอนแก่น	Khon Kaen	30.1 24.0	31.1 24.3	30.4 24.4	33.0 24.9	30.6 24.6	32.6 24.4	28.3 24.0	30.9 24.4	27.7	28.1
8.จ.ร้อยเอ็ด	Roi Et	28.7 23.5	28.4 23.0	28.5 24.7	32.3 24.8	30.6 24.4	31.3 25.4	27.0 22.2	29.5 24.0	26.8	28.1
9.จ.ชัยภูมิ	Chaiyaphum	29.3 24.2	28.8 23.2	28.2 23.5	32.0 23.8	31.0 23.5	32.0 24.2	31.6 24.3	30.4 23.8	27.1	27.5
10.จ.อุบลราชธานี	Ubon Ratchathani	28.8 22.7	29.2 23.5	29.9 25.2	31.5 24.6	31.5 23.9	28.8 24.9	28.5 ..	29.7 24.1	26.9	27.8
11.จ.สุรินทร์	Surin	28.5 25.0	30.5 23.8	31.8 24.4	32.6 24.6	32.7 23.8	29.8 25.2	29.3 24.6	30.7 24.5	27.6	27.9
12.จ.นครราชสีมา	Nakhon Ratchasima	29.9 23.4	30.7 23.1	30.5 23.4	33.2 23.4	32.0 23.5	32.2 24.5	33.4 24.5	31.7 23.7	27.7	28.0
ภาคกลาง	Central Part										
1.จ.นครสวรรค์	Nakhon Sawan	33.7 25.7	31.1 24.3	32.4 25.0	32.8 24.2	34.2 23.7	34.6 24.6	34.1 23.8	33.3 24.5	28.9	28.7
2.จ.ลพบุรี	Lopburi	31.1 25.0	29.8 25.0	32.2 25.0	33.2 24.0	32.5 24.5	32.8 24.6	33.5 23.5	32.2 24.5	28.4	28.1
3.จ.สุพรรณบุรี	Suphanburi	33.4 26.3	32.0 25.7	33.5 25.7	33.5 24.7	33.6 25.5	34.2 26.0	35.0 26.3	33.6 25.7	29.7	28.6

สถานี	Station	อุณหภูมิสูงสุดและต่ำสุดเป็นองศา ซ. Max. and Min. Temperature in degree C. 12	13	14	15	16	17	18	เฉลี่ยสูงสุด ต่ำสุด Average Max. Min.	เฉลี่ยในสัปดาห์ Weekly Mean	ค่าปกติประจำเดือน Monthly Normal
4. จ.ปราจีนบุรี	Prachinburi	30.9 25.9	30.0 25.6	30.8 24.0	31.2 23.6	31.9 25.2	32.2 25.7	30.3 23.6	31.0 24.8	27.9	26.0
5. จ.กาญจนบุรี	Kanchanaburi	33.0 25.2	30.5 25.3	32.3 24.7	32.1 22.5	30.7 24.3	33.6 25.2	32.8 26.2	32.1 24.8	28.5	28.3
6. สนามบินดอนเมือง	Don Muang	33.0 27.5	31.5 25.5	31.5 25.5	32.4 23.5	32.7 25.9	33.1 25.1	31.6 25.8	32.3 25.5	28.9	26.7
7. กรมอุตุนิยมวิทยา	Bangkok	33.0 26.7	32.1 26.1	31.6 26.0	31.4 24.3	33.5 26.1	33.2 25.2	32.6 25.8	32.5 25.7	29.1	28.4
8. อ.อรัญประเทศ	Aranyaprathet	27.5 24.7	29.5 22.8	31.0 23.5	32.7 23.8	31.3 23.8	31.8 23.3	30.1 23.5	30.6 23.6	27.1	27.9
9. อุตุฯบางนา	Bang Na	32.7 26.6	32.2 25.5	31.6 25.2	31.4 24.2	33.0 25.7	32.7 24.8	33.0 25.4	32.4 25.3	28.9	..
<u>อ่าวไทยฝั่งตะวันออก</u>	<u>Gulf of Thailand East Coast</u>										
1. ป้อมพระจุลฯ	Pom Phrachun	..	..	..	..	..	..	..	..	..	..
2. จ.ชลบุรี	Chonburi	31.2 26.9	30.0 25.6	31.0 25.4	29.6 23.0	31.8 25.4	30.8 24.1	31.7 25.5	30.9 25.1	28.0	28.2
3. อ.สีชัง	Si Chang.	30.6 27.0	29.3 26.1	31.0 25.2	30.3 25.3	31.2 25.4	30.5 24.0	30.8 24.0	30.5 25.3	27.9	28.7
4. อ.สัตหีบ	Sattahip	30.7 27.5	29.2 26.3	30.5 25.5	31.7 25.9	31.4 24.0	30.5 23.6	30.3 27.5	30.5 25.8	28.2	29.2
5. จ.ระยอง	Rayong	31.0 28.2	28.7 25.6	31.0 25.2	29.2 27.3	29.8 25.5	30.0 24.5	27.8	30.0 26.3	28.2	..
6. อ.บ้านเพ	Ban Phe	31.4 24.2	31.5 23.5	30.5 22.8	28.1	32.7 ..	30.0 22.7	26.5	31.2 24.6	27.9	..
7. จ.จันทบุรี	Chanthaburi	28.5 24.8	27.8 23.1	27.5 24.5	26.3 24.4	29.1 24.3	28.5 24.2	28.5 25.5	28.0 24.4	26.2	27.3
8. อ.แหลมงอบ	Laem Ngop	28.5 26.0	28.0 25.0	29.0 26.4	29.0 26.7	.. 24.4	..	..	28.6 25.7	27.2	..
9. อ.คลองใหญ่	Khlong Yai	28.0 25.6	26.7 23.2	26.9 23.5	26.2 23.5	27.3 23.6	27.2 23.1	27.3 23.8	27.1 23.8	25.5	26.7
<u>อ่าวไทยฝั่งตะวันตก</u>	<u>Gulf of Thailand West Coast</u>										
1. อ.หัวหิน	Hua Hin	34.1 26.6	28.5 24.8	31.3 24.5	30.7 24.6	30.5 24.8	31.9 24.2	34.0 25.6	31.6 25.0	28.3	28.4
2. จ.ประจวบคีรีขันธ์	Prachuap Khirikhan	30.5 25.0	27.6 25.2	32.6 25.0	29.0 24.8	32.4 24.0	29.0 25.1	32.0 25.7	30.4 25.0	27.7	27.9
3. จ.ชุมพร	Chumphon	29.0 24.6	31.0 24.3	31.2 23.3	30.3 23.2	31.4 23.3	30.2 24.6	30.4 24.5	30.5 24.0	27.3	27.2
4. จ.สุราษฎร์ธานี	Bandon	31.5 23.6	31.2 24.0	32.0 24.0	32.0 24.2	32.6 24.0	32.7 23.8	30.6 23.0	31.8 23.8	27.8	27.8
5. จ.นครศรีธรรมราช	Nakhon Si Thammarat	32.5 24.6	30.8 24.2	33.4 25.1	32.7 25.9	34.0 23.0	34.8 24.7	30.9 23.1	32.7 24.4	28.6	27.9
6. จ.สงขลา	Songkhla	32.7 25.4	31.5 25.6	32.0 24.8	33.2 24.7	34.0 24.0	31.5 24.3	31.1 23.9	32.3 24.7	28.5	28.3
7. จ.ปัตตานี	Pattani	32.6 23.9	32.2 24.0	31.5 23.8	34.2 23.4	33.0 22.7	34.2 23.6	32.5 ..	32.9 23.6	28.3	..
8. จ.นราธิวาส	Narathiwat	32.6 23.8	30.5 24.8	33.0 23.1	34.6 23.5	34.3 24.0	34.5 24.6	32.7 24.5	33.2 24.0	28.6	27.2
<u>ภาคใต้ฝั่งตะวันตก</u>	<u>Southern Thailand West Coast</u>										
1. จ.ระนอง	Ranong	30.0 24.9	30.8 23.0	31.0 25.2	29.6 22.8	30.8 22.2	30.9 24.0	28.2 23.5	30.2 23.7	27.0	26.3
2. จ.ภูเก็ต	Phuket Air-port	30.0 24.5	29.9 25.4	30.5 25.5	29.4 26.5	30.7 26.6	30.9 26.8	29.7 23.1	30.2 25.5	27.9	27.3
3. จ.ตรัง	Trang	30.2 24.0	29.7 24.4	30.7 24.6	31.6 24.2	31.4 23.3	30.5 23.3	30.9 24.4	30.7 24.0	27.4	27.2

แก้ไขเพิ่มเติมรายงานอากาศประจำสัปดาห์ฉบับที่ ๓๒/๒๕๑๑ เนื่องจากได้รับรายงานภายหลัง

Correction in weekly weather report No. 32/1968 for late report rainfall data

สถานีฝน	Station	วันที่และจำนวนน้ำฝนเป็นมิลลิเมตร Date and amount of rainfall in m.m. สิงหาคม August 5	6	7	8	9	10	11	ฝนรวม ม.ม. Total m.m.	ฝนรวมตั้งแต่ 1 ม.ค. Accumulative rain-fall Since Jan. 1 ฝนจริง Actual	สูง(+)ต่ำ(-) กว่าปกติ Above(+) Below(-) Normal
	Northern Part										
อ.แม่สาย	Mae Sai							63.5	111.7		
อ.เชียงแสน	Chiangsaen							15.9	50.4		
อ.เชียงของ	Chiangkhong							19.8	115.9		
อ.แม่สรวย	Mae Sruai							27.0	82.3		
อ.เทิง	Théeng							12.8	103.3		
อ.เชียงคำ	Chiangkham							27.6	57.7		
อ.เวียงป่าเป่า	Wing Pa Pao							33.3	73.1		
อ.พะเยา	Phayao							44.3	65.0		
อ.ปาย	Pai							5.7	52.5		
อ.แม่แตง	Mae Taeng							8.6	14.7		
อ.สันทราย	San Sai							3.0	58.7		
อ.ดอยสะเก็ด	Doi Saket							1.8	49.9		
อ.หางดง	Hang Dong							2.4	24.9		
อ.แจ้ห่ม	Chae Hom							19.3	36.8		
อ.เกาะคา	Ko Kha							0.8	24.7		
อ.สบปราบ	Sop Prap							3.2	51.2		
อ.สูงเม่น	Sung Men							20.2	52.1		
อ.ปัว	Pua							20.5	20.5		
อ.นาน้อย	Na Noi							3.1	11.0		
อ.ลับแล	Lap Lae							13.3	45.7		
อ.น้ำปาด	Nam Pat							3.6	24.1		
อ.บ้านตาก	Ban Tak							6.2	13.6		
อ.ตะพานหิน	Taphanhin							10.6	17.6		
อ.หล่มสัก	Lom Sak							8.2	22.9		
อ.ชนแดน	Chon Daen							15.6	53.4		
ภาคตะวันออกเฉียงเหนือ	**Northeastern Part**										
อ.ท่าบ่อ	Tha Bo							3.2	109.1		
จ.สกลนคร	Sakhon Nakhon						0.2	24.2	56.4	802.9	-149.9
อ.บ้านแพง	Ban Phaeng							27.1	317.9		
อ.ท่าอุเทน	Tha Uten							36.2	147.8		
อ.นาแก	Na Kae							76.9	87.4		
อ.ธาตุพนม	That Phanom							42.1	47.9		
อ.คอนสวรรค์	Khon Sawan							3.4	54.7		
อ.ภูเวียง	Phu Wiang							1.8	10.6		
อ.มัญจาคีรี	Mancha Khiri							1.2	2.4		
อ.ชุมพร	Chonnabot							4.8	4.8		
อ.บ้านไผ่	Ban Phai							9.2	72.2		

สถานีฝน	Station	วันที่และจำนวนน้ำฝนเป็นมิลลิเมตร Date and amount of rainfall in m.m. สิงหาคม August							ฝนรวม ม.ม. Total m.m.	ฝนรวมตั้งแต่ 1 ม.ค. Accumulative rainfall Since Jan.	
		5	6	7	8	9	10	11		ฝนจริง Actual	สูง(+)ต่ำ(-)กว่าปกติ Above(+) Below(-) Normal
38.อ.พล	Phon							10.1	20.1		
39.จ.มหาสารคาม	Maha Sarakham							13.8	31.9	976.5	+237.1
40.อ.โกสุมพิสัย	Kosom Phaisai							5.2	14.5		
41.อ.บรบือ	Borabu							5.6	11.2		
43.จ.กาฬสินธุ์	Kalasin							21.2	39.9	752.0	-161.6
44.อ.สหัสขันธ์	Sahatkhan							47.5	47.5		
45.อ.ยางตลาด	Yang Talat							16.4	67.1		
46.อ.กันทรวิชัย	Kanthara Wichai							14.2	45.8		
49.อ.โพนทอง	Phon Thong							30.7	31.1		
51.อ.อาจสามารถ	At Samat							21.2	65.2		
52.อ.เสลภูมิ	Selaphum							32.1	33.4		
54.อ.เกษตรวิสัย	Kaset Wisai							13.8	18.8		
55.อ.พนมไพร	Phanom Phrai							4.3	22.5		
56.อ.สุวรรณภูมิ	Suwannaphum							54.0	62.2		
72.อ.พุทไธสง	Phutthai Song							2.7	50.3		
79.อ.รัตนบุรี	Rattanaburi							11.0	51.2		
80.อ.ศรีขรภูมิ	Si Khoraphum							8.1	8.1		
82.อ.สังขะ	Sangkha							4.6	34.2		
84.อ.ราษีไศล	Rasisalai							44.1	61.0		
86.อ.กันทรารมย์	Kanthararom							38.9	69.5		
87.อ.ขุขันธ์	Khukhan							20.5	49.0		
90.อ.ชานุมาน	Chanuman							54.0	70.6		
91.อ.เขมราฐ	Khemmarat							46.3	91.8		
93.อ.ยะโสธร	Yasothon							40.5	79.2		
95.อ.ตระการพืชผล	Trakan Phut Phon							39.3	51.0		
96.อ.มหาชนะชัย	Maha Chana Chai							14.9	45.7		
97.อ.เขื่องใน	Khuang Nai							8.2	32.4		
98.อ.โขงเจียม	Khong Chiam							95.5	104.7		
99.อ.พิบูลมังสาหาร	Phibun Mangsahan							155.2	335.9		
100.อ.เดชอุดม	Det Udom							76.2	104.6		
<u>ภาคกลาง</u>	<u>Central Part</u>										
20.อ.ชัยบาดาล	Chai Badan							0.4	40.9		
37.จ.พระนครศรีอยุธยา	Ayutthaya							18.8	67.3	614.1	- 77.0
41.อ.บางไทร	Bang Sai					1.3	16.1		17.4		
43.อ.บางปะอิน	Bang Pa-in						8.2	6.4	16.7		
44.จ.นครนายก	Nakhon Nayok							0.1	49.3	907.4	-291.0
46.อ.ปากพลี	Pak Phli							1.5	61.5		
48.อ.บานสร้าง	Ban Sang							4.1	39.8		

สถานีฝน	Station	วันที่และจำนวนน้ำฝนเป็นมิลลิเมตร Date and amount of rainfall in m.m. สิงหาคม August							ฝนรวม m.m. Total m.m.	ฝนรวมตั้งแต่ 1 ม.ค. Accumulative rain-fall Since Jan. 1	
		5	6	7	8	9	10	11		ฝนจริง Actual	สูง(+)ต่ำ(-) กว่าปกติ Above(+) Below(-) Normal
1.อ.ศรีมหาโพธิ์	Si Maha Pho							5.6	65.0		
2.อ.วัฒนานุคร	Watthana Nakhon							4.6	36.2		
อ่าวไทยฝั่งตะวันออก	Gulf of Thailand East Coast										
1.อ.แกลง	Klaeng							15.4	63.5		
2.อ.ท่าใหม่	Tha Mai							7.3	75.2		
3.อ.ขลุง	Khlung							11.2	57.0		
4.จ.ตราด	Trat							8.3	83.2	1904.2	-257.8
5.อ.เขาสมิง	Khao Saming						5.3	20.0	84.3		
6.อ.แหลมงอบ	Laem Ngop						5.6	1.2	53.6		
อ่าวไทยฝั่งตะวันตก	Gulf of Thailand West Coast										
3.อ.ชะอำ	Cha Am							0.3	0.3		
7.อ.ท่าแซะ	Tha Sae							9.8	76.4		
8.อ.สวี	Sawi							11.3	50.9		
9.อ.หลังสวน	Lang Suan							2.0	43.3		
2.อ.เบตง	Be Tong							7.3	17.7		
ภาคใต้ฝั่งตะวันตก	Southern Thailand West Coast										
3.จ.พังงา	Phang Nga							43.3	136.0	2006.0	+540.6
4.อ.ตะกั่วป่า	Takua Pa						24.6	20.7	299.2		
5.อ.ท้ายเหมือง	Thai Muang							8.8	114.7		
6.อ.ตะกั่วทุ่ง	Takua Thung							28.8	117.8		
1.อ.คลองท่อม	Khlong Thom							16.1	107.6		
4.อ.สิเกา	Si Kao							5.6	127.0		

กรมอุตุนิยมวิทยา สำนักนายกรัฐมนตรี

รายงานอากาศประจำสัปดาห์ ระหว่างวันที่ ๑๙ ถึง ๒๕ สิงหาคม ๒๕๑๑

และ

การคาดหมายลักษณะอากาศ ระหว่างวันที่ ๒๖ สิงหาคม ถึง ๑ กันยายน ๒๕๑๑

ฉบับที่ ๓๔/๒๕๑๑

พลเรือโท สนิท เวสารัชชนันท์

อธิบดีกรมอุตุนิยมวิทยา

METEOROLOGICAL DEPARTMENT

OFFICE OF THE PRIME MINISTER

BANGKOK THAILAND

WEEKLY WEATHER REPORT

DURING THE PERIOD AUGUST 19 – 25, 1968

AND

WEATHER OUTLOOK

DURING AUGUST 26 – SEPTEMBER 1, 1968

No. 34/1968

Sanit Vesa — rajananda

Vice Admiral. Director General

E. S. S. A.
U. S. Dept. of Commerce

การคาดหมายลักษณะอากาศใน ๗ วันข้างหน้า
ตั้งแต่วันที่ ๒๖ สิงหาคม – ๑ กันยายน ๒๕๑๑

ลักษณะทั่วไป

ร่องมรสุมพาดอยู่ทางตอนใต้ของประเทศจีน และคาดว่าจะเลื่อนลงมาพาดอยู่ตอนเหนือของประเทศไทย ในระยะครึ่งหลังของสัปดาห์

ภาคเหนือ ภาคตะวันออกเฉียงเหนือ ภาคกลาง ภาคตะวันออก อ่าวไทย ฝั่งตะวันออก	ในระยะครึ่งแรกของสัปดาห์จะมีฝนหรือฝนฟ้าคะนองกระจายเป็นแห่ง ๆ ส่วนในครึ่งหลังของสัปดาห์จะมีฝนมากขึ้นทั่วไป โดยเฉพาะในภาคเหนือและภาคตะวันออกเฉียงเหนือ
อ่าวไทย ฝั่งตะวันตก	ตลอดสัปดาห์จะมีฝนกระจายเป็นแห่ง ๆ
ภาคใต้ ฝั่งตะวันตก	ตลอดสัปดาห์จะมีฝนทั่วไป
พระนคร และ ธนบุรี	ในระยะครึ่งแรกของสัปดาห์จะมีฝนหรือฝนฟ้าคะนองเฉพาะแห่ง ส่วนในครึ่งหลังของสัปดาห์จะมีปริมาณมากขึ้น.

กรมอุตุนิยมวิทยา

๒๖ ส.ค.๑๑

Weather Outlook for the next seven days
From August 26,- September 1,1968

General Situation

Monsoon trough lies across the southern portion of China and it is expected to move southward to cover the northern portion of Upper Thailand in the second half of the week.

Northern Part: Northeastern Part: Central Part: Eastern Part: Gulf of Thailand, East Coast:	Scattered showers or thundershowers in the first half of the week, while substantial rains especially in the Northern and Northeastern parts in the second half.
Gulf of Thailand, West Coast:	Scattered rains throughout the week.
Southern Thailand, West Coast:	Widespread rains throughout the week.
Phra Nakhon & Thonburi:	Local showers or thundershowers in the first half of the week while substantial falls in the second half.

Meteorological Department
26 / 8 / 1968

สรุปลักษณะอากาศทั่วไปในรอบสัปดาห์
ตั้งแต่วันที่ ๑๙ – ๒๕ สิงหาคม ๒๕๑๑

๑. ในตอนต้นสัปดาห์พายุดีเปรสชั่นกำลังอ่อนที่ก่อตัวขึ้นในทะเลจีนใต้ได้เคลื่อนขึ้นฝั่งเข้ามาถึงภาคตะวันออกเฉียงเหนือของประเทศไทยและสลายตัวไปในบริเวณจังหวัดนครพนม มรสุมตะวันตกเฉียงใต้ในบริเวณประเทศไทยมีกำลังแรงในตอนต้นสัปดาห์ แต่ได้อ่อนกำลังลงในตอนกลางและปลายสัปดาห์

๒. ตลอดสัปดาห์ปรากฏว่ามีฝนเล็กน้อยถึงปานกลางเกือบทั่วไปในภาคเหนือและบริเวณฝั่งตะวันตกของภาคใต้ โดยมีฝนหนักเป็นบางแห่งในตอนต้นสัปดาห์ ส่วนในบริเวณภาคอื่น ๆ มีฝนชุกหนาแน่นดีในตอนต้นสัปดาห์ โดยเฉพาะในภาคตะวันออกเฉียงเหนือซึ่งมีฝนหนักเป็นแห่ง ๆ เนื่องจากอิทธิพลของพายุดีเปรสชั่น แต่ในตอนกลางและปลายสัปดาห์อากาศดีขึ้นโดยฝนได้ลดน้อยลงทั่วไป

๓. ในระหว่างสัปดาห์ ปริมาณฝนสูงสุดประจำวันที่ตรวจวัดได้ในภาคต่าง ๆ ของประเทศไทยปรากฏดังนี้.–

ภาคเหนือ	๗๔.๑ มม.	ที่ อ.สวรรคโลก จ.สุโขทัย	เมื่อวันที่	๑๙ ส.ค.
ภาคตะวันออกเฉียงเหนือ	๘๖.๐ "	ที่ จ.นครพนม	"	๒๐ "
ภาคกลาง	๔๗.๔ "	ที่ จ.ปราจีนบุรี	"	๑๙ "
อ่าวไทย ฝั่งตะวันออก	๔๔.๑ "	ที่ อ.คลองใหญ่ จ.ตราด	"	๒๐ "
อ่าวไทย ฝั่งตะวันตก	๔๐.๔ "	ที่ อ.ท่าแซะ จ.ชุมพร	"	๑๙ "
ภาคใต้ ฝั่งตะวันตก	๘๑.๑ "	ที่ อ.ตะกั่วป่า จ.พังงา	"	๑๙ "

กรมอุตุนิยมวิทยา

๒๖ ส.ค.๑๑

General Situation

Period August 19 - 25,1968

1. In the first period of the week, the weak depression in the South China Sea moved inland to the Northeastern Thailand and dissipated in the vicinity of Nakhon Phanom. The southwest monsoon over Thailand was strenghthening during the first period of the week but became weakening in the middle and latter periods.

2. Throughout the week, almost widespread light to moderate rains occurred in the northern part and the west coast of Southern Thailand with isolated heavy rainfalls in the early period of the week. Well distribution of rainfalls also occurred in the rest parts of the country in the first period of the week particularly in the northeastern part which scattered heavy rains occurred by the influence of the mentioned depression. The distribution of rainfall was generally decreased with improving weather appeared in the middle and latter periods of the week.

3. During the week, the daily heaviest rainfalls in various parts of Thailand were as follows:-

Northern Part	74.1 mm.	at Sawankhalok	on Aug.	19
Northeastern Part	86.0 "	at Nakhon Phanom	" "	20
Central Part	47.4 "	at Prachinburi	" "	19
Gulf of Thailand,East Coast	44.1 "	at Khlong Yai	" "	20
Gulf of Thailand,West Coast	40.4 "	at Tha Sae	" "	19
SouthernThailand,West Coast	81.1 "	at Takua Pa	" "	19

Meteorological Department
26 / 8 / 1968

ข่าวอากาศเพื่อการเกษตรประจำสัปดาห์

เมื่อวันที่ ๑๙ - ๒๕ สิงหาคม มีลักษณะอากาศซึ่งพอสรุปได้ดังต่อไปนี้:-

๑. ในตอนต้นสัปดาห์พายุดีเปรสชั่นกำลังอ่อนที่ได้ก่อตัวขึ้นในทะเลจีนใต้ได้เคลื่อนขึ้นฝั่งเข้ามาถึงภาคตะวันออกเฉียงเหนือของประเทศไทย และสลายตัวไปในบริเวณจังหวัดนครพนม มรสุมตะวันตกเฉียงใต้ในบริเวณประเทศไทยมีกำลังแรงในตอนต้นสัปดาห์ แต่ได้อ่อนกำลังลงในตอนกลางและปลายสัปดาห์

๒. ตลอดสัปดาห์ปรากฏว่ามีฝนเล็กน้อยถึงปานกลางเกือบทั่วไปในภาคเหนือ และบริเวณฝั่งตะวันตกของภาคใต้ โดยมีฝนหนักเป็นบางแห่งในตอนต้นสัปดาห์ ส่วนในบริเวณภาคอื่น ๆมีฝนชุกหนาแน่นดีในตอนต้นสัปดาห์ โดยเฉพาะในภาคตะวันออกเฉียงเหนือซึ่งมีฝนหนักเป็นแห่ง ๆ เนื่องจากอิทธิพลของพายุดีเปรสชั่น แต่ในตอนกลางและปลายสัปดาห์อากาศดีขึ้นโดยฝนได้ลดน้อยลงทั่วไป

ข้อควรทราบ

ปรากฏว่าในสัปดาห์ที่แล้วปริมาณน้ำฝนมีน้อยลงเกือบทั่วทุกภาค และมีแมลงศัตรูพืชจำพวกเพลี้ยและหนอนบางชนิดยังคงระบาดอยู่ในบางจังหวัดของภาคกลางและภาคตะวันออกเฉียงเหนือ สำหรับในสัปดาห์นี้ลักษณะของลมฟ้าอากาศจะมีช่วงท้องฟ้าโปร่งทำให้การระบาดของศัตรูพืชเหล่านี้ชะงักลงไปบ้าง เหมาะที่กสิกรรีบทำการกำจัดเสีย.

กองอากาศเกษตร กรมอุตุนิยมวิทยา

๒๖ สิงหาคม ๒๕๑๑

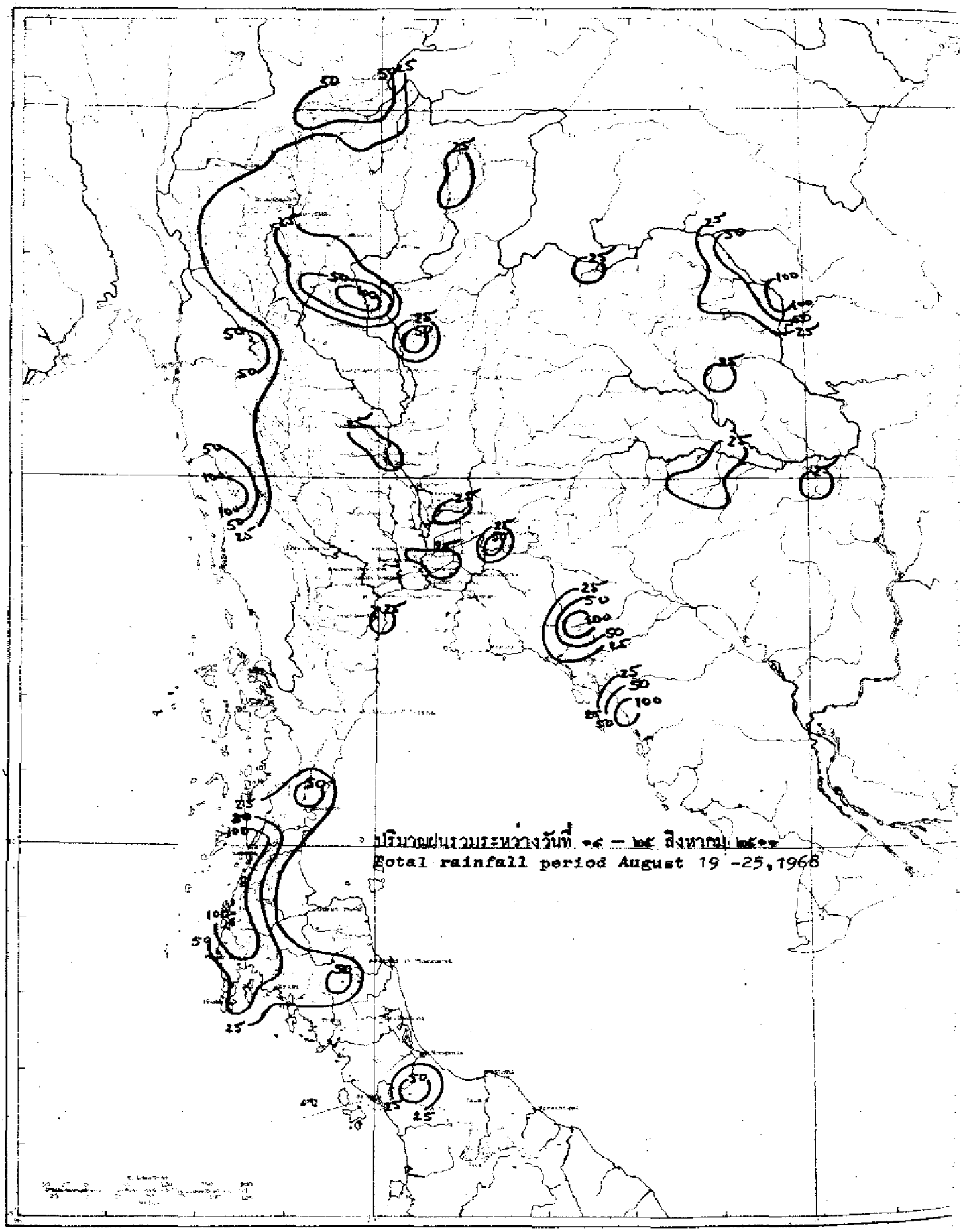
ปริมาณฝนรวมระหว่างวันที่ ๑๙ – ๒๕ สิงหาคม ๒๕๑๑
Total rainfall period August 19 -25,1968

สถานีฝน	Station	วันที่และจำนวนน้ำฝนเป็นมิลลิเมตร Date and amount of rainfall in m.m. สิงหาคม August 19	20	21	22	23	24	25	ฝนรวม มม. Total m.m.	ฝนรวมตั้งแต่ 1 ม.ค. Accumulative rainfall Since Jan. ฝนจริง Actual	สูง(+)ต่ำ(-)กว่าปกติ Above(+) Below(-) Normal
ภาคเหนือ	Northern Part										
1.จ.เชียงราย	Chiangrai*	1.3	T	3.2	4.6	17.6	3.6	58.5	88.8	1458.6	+308.8
2.อ.แม่สาย	Mae Sai	..	..	...	..	..	..	..	..		
3.อ.เชียงแสน	Chiangsaen	4.6		0.3			51.0		55.9		
4.อ.เชียงของ	Chiangkhong	4.6				8.7			13.3		
5.อ.แม่จัน	Mae Chan	39.4					18.4		57.8		
6.อ.แม่สรวย	Mae Sruai	10.9							10.9		
7.อ.เทิง	Thoeng	18.6	20.0						38.6		
8.อ.เชียงคำ	Chiangkham								0.0		
9.อ.พาน	Phan								0.0		
10.อ.เวียงป่าเป้า	Wing Pa Pao				2.5	16.3	7.6		26.4		
11.อ.พะเยา	Phayao	2.2	0.7	0.2	2.2	5.5	0.5		11.3		
12.จ.แม่ฮ่องสอน	Mae Hongson*	T				20.7	11.1	11.1	42.9	991.3	+190.5
13.อ.ปาย	Pai		25.0				15.0		40.0		
14.อ.ขุนยวม	Khun Yaum								0.0		
15.อ.แม่สะเรียง	Mae Sariang*	0.1	4.8	0.6	5.2	3.5	6.2	3.6	24.0	852.1	- 6.8
16.จ.เชียงใหม่	Chiangmai*		T	1.1	0.4	12.0		0.6	14.1	930.4	+186.0
17.อ.ฝาง	Fang	44.9			1.9		7.6		54.4		
18.อ.เชียงดาว	Chiangdao		8.2						8.2		
19.อ.แม่แตง	Mae Taeng				2.9				2.9		
20.อ.แม่ริม	Mae Rim	3.3	2.7						6.0		
21.อ.สันทราย	San Sai		13.3			T	2.3		15.6		
22.อ.ดอยสะเก็ด	Doi Saket		17.1			5.9			23.0		
23.อ.สันกำแพง	San Kamphaeng								0.0		
24.อ.ฮางดง	Hang Dong		5.6						5.6		
25.อ.สารภี	Saraphi								0.0		
26.อ.สันป่าตอง	San Pa Tong								0.0		
27.อ.จอมทอง	Chom Thong								0.0		
28.อ.ฮอด	Hot								0.0		
29.จ.ลำพูน	Lamphun								0.0	..	..
30.อ.ป่าซาง	Pasang								0.0		
31.จ.ลำปาง	Lampang*	T	0.2			20.0	T		20.2	737.6	+ 90.5
32.อ.งาว	Ngao	..	..	..	..	..	..	..	..		
33.อ.แจ้ห่ม	Chae Hom		2.9						2.9		
34.อ.เกาะคา	Ko Kha		28.8			5.7			34.5		
35.อ.สบปราบ	Sop Prap	2.1	2.2		0.4		3.4		8.1		
36.อ.เถิน	Thoen	40.2	5.8				4.8		50.8		
37.จ.แพร่	Phrae Airport*	2.3		T		3.7	1.6	0.1	7.7	816.4	+186.0
38.อ.สูงเม่น	Sung Men								0.0		
[illegible]	[illegible]	10.4	5.2	0.3	0.4	9.2	0.4	1.6	27.5	971.9	+195.4

สถานีฝน	Station	วันที่และจำนวนน้ำฝนเป็นมิลลิเมตร Date and amount of rainfall in m.m. สิงหาคม August 19	20	21	22	23	24	25	ฝนรวม ม.ม. Total m.m.	ฝนรวมตั้งแต่ 1 ม.ค. Accumulative rain-fall Since Jan. 1 ฝนจริง Actual	สูง(+) ต่ำ(-) กว่าปกติ Above(+) Below(-) Normal
1.อ.ทุ่งช้าง	Thung Chang	4.9	16.4						21.3		
2.อ.ปัว	Pua		41.8						41.8		
3.อ.นาน้อย	Na Noi			7.9					7.9		
1.จ.อุตรดิตถ์	Uttaradit*	6.0	0.2	0.1		0.9	3.8		11.0	1085.3	+119.3
4.อ.ลับแล	Lap Lae	14.2					5.9		20.1		
5.อ.น้ำปาด	Nam Pat		3.6						3.6		
6.จ.ตาก	Tak	..	..	..	..	..	..	..	..		
7.เขื่อนภูมิพล	Bhumibol Dam*	..	..	..	..	..	..	..	..		
8.อ.บ้านตาก	Ban Tak				1.5	1.2			2.7		
9.สนามบินตาก	Tak Airport*		T		T	2.1	T		2.1	605.2	+160.6
0.อ.แม่สอด	Mae Sot*	4.0	5.3	14.7	13.9	14.7	8.9	8.3	69.8	944.6	-132.8
1.จ.สุโขทัย	Sukhothai								0.0	526.9	-214.2
2.อ.สวรรคโลก	Sawankhalok	74.1	45.9				2.1		122.1		
3.อ.กงไกรลาศ	Kongkrailat		T	T					T		
4.อ.ศรีสำโรง	Si Samrong	..	..	..	..	..	..	..	..		
5.จ.พิษณุโลก	Phitsanulok*	0.5	0.2	T	T	3.3	0.8		4.8	761.2	- 94.5
6.อ.พรหมพิราม	Phrom Phiram	17.0							17.0		
7.อ.วังทอง	Wang Thong			37.4	3.4	5.9	1.8		56.5		
8.อ.บางกระทุ่ม	Bang Kratum		2.4						2.4		
9.จ.กำแพงเพชร	Kamphaeng Phet	15.8							15.8	480.1	+ 36.2
0.อ.คลองขลุง	Khlong Khlung								0.0		
1.อ.ขาณุวรลักษบุรี	Khanu Woralakburi		13.6	T			T		13.6		
2.จ.พิจิตร	Phichit					1.7			1.7	1085.8	+260.4
3.อ.ตะพานหิน	Taphanhin								0.0		
4.อ.บางมูลนาค	Bang Munnak								0.0		
5.จ.เพชรบูรณ์	Phetchabun*	T	3.4	T					3.4	724.9	- 44.1
6.อ.หล่มเก่า	Lom Kao		T		T				T		
7.อ.หล่มสัก	Lom Sak		12.0			0.1			12.1		
8.อ.ชนแดน	Chon Daen					3.6			3.6		
9.อ.วิเชียรบุรี	Wichianburi	0.5	13.9	2.7				T	17.1		
ภาคตะวันออกเฉียงเหนือ	**Northeastern Part**										
1.จ.เลย	Loei*	9.6	1.2						10.8	984.2	+ 91.3
2.อ.เชียงคาน	Chiangkhan		2.1			16.5			18.6		
3.อ.ท่าลี่	Tha Li								0.0		
4.อ.ด่านซ้าย	Dan Sai								0.0		
5.อ.วังสะพุง	Wang Saphung	..	..	..	..	..	..	..	..		
6.จ.หนองคาย	Nong Khai*	13.8	6.4			T			20.2	1191.3	+ 79.9
7.อ.บึงกาฬ	Bung Kan								0.0		
8.อ.โพนพิสัย	Phon Phisai								0.0		
9.อ.ท่าบ่อ	Tha Bo	15.6	17.6			6.0			39.2		

สถานีฝน	Station	วันที่และจำนวนน้ำฝนเป็นมิลลิเมตร Date and amount of rainfall in m.m. สิงหาคม August							ฝนรวม ม.ม. Total m.m.	ฝนรวมตั้งแต่ 1 ม. Accumulative rainfall Since Jan.	
		19	20	21	22	23	24	25		ฝนจริง Actual	สูง(+)ต่ำ(-) กว่าปกติ Above(+) Below(-) Normal
10. จ. อุดรธานี	Udon Thani*	1.1			1.8	10.2	T		13.1	1177.3	+330.8
11. อ. บ้านผือ	Ban Phu	31.5							31.5		
12. อ. เพ็ญ	Phen								0.0		
13. อ. หนองหาร	Nong Han				9.0				9.0		
14. อ. หนองบัวลำภู	Nong Bua Lamphu	4.1	5.7						9.8		
15. จ. สกลนคร	Sakon Nakhon*	8.8	2.7						11.5	897.0	-186.4
16. อ. วานรนิวาส	Wanon Niwat								0.0		
17. อ. สว่างแดนดิน	Sawang Daen Din	..	..	..	..	..	..	..	..		
18. อ. พรรณานิคม	Phanna Nikhom	13.3	6.3		5.9	1.5			27.0		
19. จ. นครพนม	Nakhon Phanom*	4.8	86.0	1.9	8.2	9.5		8.1	118.5	1739.4	+121.3
20. อ. บ้านแพง	Ban Phaeng	3.2	59.4	1.9		0.3			64.8		
21. อ. ท่าอุเทน	Tha Uten								0.0		
22. อ. นาแก	Na Kae	1.3	T						1.3		
23. อ. ธาตุพนม	That Phanom						12.3		12.3		
24. อ. มุกดาหาร	Mukdahan*	11.5	T				1.9		13.4	752.2	-189.0
25. จ. ชัยภูมิ	Chaiyaphum*	1.0	0.5			0.2			1.7	993.9	+452.5
26. อ. ภูเขียว	Phu Khieo	..	..	..	..	..	..	..	..		
27. อ. เกษตรสมบูรณ์	Kaset Sombun								0.0		
28. อ. คอนสวรรค์	Khon Sawan								0.0		
29. อ. จตุรัส	Chaturat	T	T						T		
30. อ. บำเหน็จณรงค์	Bamnet Narong								0.0		
31. จ. ขอนแก่น	Khon Kaen*	0.6					T	16.6	17.2	956.0	+177.6
32. อ. น้ำพอง	Nam Phong								0.0		
33. อ. ภูเวียง	Phu Wiang	11.0	0.9						11.9		
34. อ. ชุมแพ	Chum Phae		1.4						1.4		
35. อ. มัญจาคีรี	Mancha Khiri	1.3							1.3		
36. อ. ชนบท	Chonnabot								0.0		
37. อ. บ้านไผ่	Ban Phai	3.3							3.3		
38. อ. พล	Phon								0.0		
39. จ. มหาสารคาม	Maha Sarakham	2.5							2.5	1040.8	+243.0
40. อ. โกสุมพิสัย	Kosum Phisai	3.6	1.1	T					4.7		
41. อ. บรบือ	Borabu								0.0		
42. อ. พยัคฆภูมิพิสัย	Phayakphum Phisai								0.0		
43. จ. กาฬสินธุ์	Kalasin	3.2							3.2	822.1	+ 86.3
44. อ. สหัสขันธ์	Sahatkhan	32.0							32.0		
45. อ. ยางตลาด	Yang Talat	0.8							0.8		
46. อ. กันทรวิชัย	Kanthara Wichai	6.1							6.1		
47. อ. กมลาไสย	Kamalasai								0.0		
48. จ. ร้อยเอ็ด	Roi Et*	5.4			T		0.1		5.5	930.4	+ 21.5
49. อ. โพนทอง	Phon Thong	26.7							26.7		

สถานีฝน	Station	วันที่และจำนวนน้ำฝนเป็นมิลลิเมตร Date and amount of rainfall in m.m. สิงหาคม August 19	20	21	22	23	24	25	ฝนรวม มม. Total m.m.	ฝนรวมตั้งแต่ 1 ม.ค. Accumulative rain-fall Since Jan. 1 ฝนจริง Actual	สูง(+)ต่ำ(-) กว่าปกติ Above(+) Below (-) Normal
1.อ.ธวัชบุรี	Thawatburi								0.0		
1.อ.อาจสามารถ	At Samat								0.0		
2.อ.เสลภูมิ	Selaphum	1.2							1.2		
3.อ.จตุรพักตรพิมาน	Chaturaphak Phiman								0.0		
4.อ.เกษตรวิสัย	Kaset Wisai								0.0		
5.อ.พนมไพร	Phanom Phrai								0.0		
6.อ.สุวรรณภูมิ	Suwannaphum	2.8							2.8		..
7.จ.นครราชสีมา	Nakhon Ratchasima*	T							T	733.7	+101.3
8.อ.บัวใหญ่	Bua Yai								0.0		
9.อ.คง	Khong								0.0		
0.อ.ด่านขุนทด	Dan Khunthot								0.0		
1.อ.โนนไทย	Non Thai								0.0		
2.อ.โนนสูง	Non Sung								0.0		
3.อ.พิมาย	Phimai								0.0		
4.อ.ปากช่อง	Pak Chong								0.0		
5.อ.สีคิ้ว	Si Khiu								0.0		
6.อ.สูงเนิน	Sung Noen								0.0		
7.อ.จักราช	Chakkarat								0.0		
8.อ.ปักธงชัย	Pak Thong Chai								0.0		
9.อ.โชคชัย	Chok Chai		1.0						1.0		
0.อ.ครบุรี	Khonburi	9.6							9.6		
1.อ.บุรีรัมย์	Burirum	18.4							18.4	687.4	-146.1
2.อ.พุทไธสง	Phutthai Song								0.0		
3.อ.สตึก	Satuk								0.0		
4.อ.ลำปลายมาศ	Lam Plai Mat								0.0		
5.อ.นางรอง	Nang Rong	5.5							5.5		
6.อ.ประโคนชัย	Prakhon Chai	24.6							24.6		
7.จ.สุรินทร์	Surin*	12.9	0.2	0.1	2.5	9.6	3.0		28.3	829.2	+118.7
8.อ.ท่าตูม	Tha Tum	8.6	0.4		7.7				16.7		
9.อ.รัตนบุรี	Rattanaburi								0.0		
0.อ.ศีขรภูมิ	Si Khoraphum		16.8		8.3				25.1		
1.อ.ปราสาท	Prasat	15.4				2.4			17.8		
2.อ.สังขะ	Sangkha	15.4	11.9						27.3		
3.จ.ศรีสะเกษ	Sisaket								0.0	..	..
4.อ.ราษีไศล	Rasisalai	6.8			20.8				27.6		
5.อ.อุทุมพรพิสัย	Uthumphon Phisai								0.0		
6.อ.กันทรารมย์	Kanthararom				16.5				16.5		
7.อ.ขุขันธ์	Khukhan	15.4							15.4		
8.อ.กันทราลักษณ์	Kantharalak								0.0		..
9.จ.อุบลราชธานี	Ubon Ratchathani*	1.4	3.5		14.5	3.4			22.8	905.1	-254.3

สถานีฝน	Station	วันที่และจำนวนน้ำฝนเป็นมิลลิเมตร Date and amount of rainfall in m.m. สิงหาคม August 19	20	21	22	23	24	25	ฝนรวม ม.ค. Total m.m.	ฝนรวมตั้งแต่ 1 ม.ค. Accumulative rainfall Since Jan. ฝนจริง Actual	สูง(+)ต่ำ(-)กว่าปกติ Above(+) Below(-) Normal
90.อ.ชานุมาน	Chanuman								0.0		
91.อ.เขมราฐ	Khemmarat	1.2							1.2		
92.อ.อำนาจเจริญ	Amnat Charoen								0.0		
93.อ.ยะโสธร	Yasothon	0.3							0.3		
94.อ.คำเขื่อนแก้ว	Kham Khuan Kaeo								0.0		
95.อ.ตระการพืชผล	Trakan Phut Phon	1.8							1.8		
96.อ.มหาชนะชัย	Maha Chana Chai	2.1	1.9						4.0		
97.อ.เขื่องใน	Khuang Nai	4.2			16.3				20.5		
98.อ.โขงเจียม	Khong Chiam	13.5	2.5						16.0		
99.อ.พิบูลมังสาหาร	Phibun Mangsahan								0.0		
100.อ.เดชอุดม	Det Udom	15.4	13.8			9.7			38.9		
<u>ภาคกลาง</u>	<u>Central Part</u>										
1.จ.นครสวรรค์	Nakhon Sawan*	1.6	6.2			1.3			9.1	701.3	+ 6.7
2.อ.บรรพตพิสัย	Banphot Phisai					20.1			20.1		
3.อ.ลาดยาว	Lat Yao								0.0		
4.อ.ชุมแสง	Chumsaeng	T							T		
5.อ.พยุหคีรี	Phayuha Khiri	9.9							9.9		
6.จ.อุทัยธานี	Uthai Thani	30.7	4.8						35.5	..	..
7.อ.หนองฉาง	Nong Chang	4.3							4.3		
8.อ.ทับทัน	Thab Than	26.9		1.7		1.7			30.3		
9.อ.หนองขาหย่าง	Nong Kha Yang								0.0		
10.อ.บ้านไร่	Ban Rai								0.0		
11.จ.ชัยนาท	Chainat			4.4			4.0		8.4	693.1	- 35.1
12.อ.มโนรมย์	Manorom	43.5		1.7					45.2		
13.อ.วัดสิงห์	Wat Sing	0.7	2.2	3.1			3.7		9.7		
14.จ.สิงห์บุรี	Singburi								0.0	692.8	+ 38.3
15.อ.อินทรบุรี	Inburi								0.0		
16.อ.บางระจัน	Bangrachan								0.0		
17.อ.พรหมบุรี	Phromburi								0.0		
18.จ.ลพบุรี	Lopburi*			0.2		T			0.2	671.0	-107.
19.อ.บ้านหมี่	Ban Mi								0.0		
20.อ.ไชยบาดาล	Chai Badan					3.4			3.4		
21.อ.ท่าวุ้ง	Tha Wung								0.0		
22.จ.สุพรรณบุรี	Suphanburi*	11.2			4.0				15.2	532.8	-150.
23.อ.เดิมบางนางบวช	Doembang Nangbuat	12.6							12.6		
24.อ.สามชุก	Sam Chuk								0.0		
25.อ.ศรีประจันต์	Si Prachan								0.0		
26.อ.บางปลาม้า	Bang Pla Ma								0.0		
27.อ.ดอนเมืองน้อง	Song Phi Nong								0.0		
28.จ.อ่างทอง	Ang Thong								0.0	745.9	- 75.

สถานีฝน	Station	วันที่และจำนวนน้ำฝนเป็นมิลลิเมตร Date and amount of rainfall in m.m. สิงหาคม August 19	20	21	22	23	24	25	ฝนรวม มม. Total m.m.	ฝนรวมตั้งแต่ 1 ม.ค. Accumulative rain-fall Since Jan. 1 ฝนจริง Actual	สูง(+)ต่ำ(-) กว่าปกติ Above(+) Below(-) Normal
.อ.โพธิ์ทอง	Pho Thong								0.0		
.อ.ไชโย	Chaiyo								0.0		
.อ.วิเศษไชยชาญ	Wiset Chaichan								0.0		
.อ.ป่าโมก	Pa Mok	3.6							3.6		
.จ.สระบุรี	Saraburi	8.1					31.3		39.4	976.3	+ 5.6
.อ.บ้านหมอ	Ban Mo						35.2		35.2		
.อ.แก่งคอย	Kaeng Khoi	1.1					5.7		6.8		
.อ.หนองแค	Nong Khae	24.7		2.7	5.7		14.8		47.9		
.จ.พระนครศรีอยุธยา	Ayutthaya				12.3				12.3	633.2	-127.6
.อ.ท่าเรือ	Tha Rua						10.6		10.6		
.อ.ผักไห่	Phak Hai	22.7			10.5				33.2		
.อ.บางบาล	Bang Ban	3.8							3.8		
.อ.บางไทร	Bang Sai	1.4							1.4		
.อ.เสนา	Sena				2.8				2.8		
.อ.บางปะอิน	Bang Pa-in								0.0		
.จ.นครนายก	Nakhon Nayok	3.3			T				3.3	1063.8	-275.1
.อ.บ้านนา	Ban Na	11.9							11.9		
.อ.ปากพลี	Pak Phli								0.0		
.จ.ปราจีนบุรี	Prachinburi*	47.4	0.4			4.7			52.5	1343.9	+ 75.1
.อ.บ้านสร้าง	Ban Sang	10.1				9.2			19.3		
.อ.ศรีมหาโพธิ์	Si Maha Pho					4.9			4.9		
.อ.กบินทร์บุรี	Kabinburi	12.9	0.4	T					13.3		
.อ.สระแก้ว	Sa Kaeo	9.1			7.1				16.2		
.อ.วัฒนานคร	Watthana Nakhon	7.3			8.4	1.1			16.8		
.อ.อรัญประเทศ	Aranyaprathet*	1.5		0.2	T	T			1.7	977.0	- 49.6
.จ.ปทุมธานี	Pathum Thani	6.2					5.8		12.0	656.9	-245.3
.อ.ธัญบุรี	Thanyaburi	6.2				33.3	6.4		45.9		
.จ.นนทบุรี	Nonthaburi								0.0	--	--
.อ.บางบัวทอง	Bang Bua Thong	9.7		2.3			6.7		18.7		
.จ.กาญจนบุรี	Kanchanaburi*			0.8					0.8	532.4	- 63.6
.อ.สังขละบุรี	Sang Khlaburi	--	--	--	--	--	--	--	--		
.อ.ทองผาภูมิ	Thong Pha Phum	4.2	11.3	16.9	1.8			T	34.2		
.อ.ไทรโยค	Sai Yok	--	--	--	--	--	--	--	--		
.อ.ศรีสวัสดิ์	Si Sawat	--	--	--	--	--	--	--	--		
.อ.บ่อพลอย	Bo Phloi	--	--	--	--	--	--	--	--		
.จ.พนมทวน	Phanom Thuan								0.0		
.อ.ท่าม่วง	Tha Muang								0.0		
.จ.นครปฐม	Nakhon Pathom			T	T				T	501.0	-220.8
.อ.นครชัยศรี	Nakhon Chai Si								0.0		
.จ.ธนบุรี (บางกอกน้อย)	Thonburi	11.1							11.1	675.2	+ 0.8

สถานีฝน	Station	วันที่และจำนวนน้ำฝนเป็นมิลลิเมตร Date and amount of rainfall in m.m. สิงหาคม August 19	20	21	22	23	24	25	ฝนรวม มม. Total m.m.	ฝนรวมตั้งแต่ 1 ม.ค. Accumulative rainfall Since Jan. ฝนจริง Actual	ยิ่ง(+)ต่ำ(-) กว่าเกณฑ์ Above(+) Below(-) Normal
69. อ.บางขุนเทียน	Bang Khun Thian	..	..	..	..	..	..	..	..		
70. กรมอุตุนิยมวิทยา	Bangkok*	0.1	T		T	T			0.1	754.8	-130.5
71. สนามบินดอนเมือง	Don Muang*	0.8				1.6	23.0		25.4	723.7	-184.4
72. อ.บางเขน	Bang Khen	19.4							19.4		
73. อ.มีนบุรี	Minburi	31.8					1.8		33.6		
74. อ.ลาดกระบัง	Lat Krabang								0.0		
75. อุตุฯบางนา	Bang Na*	0.1					0.2		0.3		
76. จ.ฉะเชิงเทรา	Chachoengsao								0.0	888.7	+107.0
77. อ.บ้านโพธิ์	Ban Pho								0.0		
78. จ.ราชบุรี	Ratburi								0.0	567.7	- 33.1
79. อ.บ้านโป่ง	Ban Pong								0.0		
80. อ.โพธาราม	Photharam								0.0		
81. อ.ดำเนินสดวก	Damnoen Saduak								0.0		
82. อ.ปากท่อ	Pak Tho								0.0		
83. จ.สมุทรสงคราม	Samut Songkhram								0.0	491.3	- 75.0
84. อ.บางคนที	Bang Khonthi								0.0		
85. อ.อัมพวา	Amphawa								0.0		
86. จ.สมุทรสาคร	Samut Sakhon								0.0	704.5	- 88.0
87. จ.สมุทรปราการ	Samut Prakan	5.0							5.0	775.5	-151.3
88. อ.พระประแดง	Phrapradaeng								0.0		
89. ป้อมพระจุลฯ	Pom Phrachun*	..	..	..	..	..	..	..	..		
90. บางปู	Bang Pu*								0.0		
91. อ.บางพลี	Bang Phli	3.4							3.4		
อ่าวไทยฝั่งตะวันออก	Gulf of Thailand East Coast										
1. จ.ชลบุรี	Chonburi*				T	T			T	690.6	-141.1
2. อ.พานทอง	Phan Thong								0.0		
3. อ.พนัสนิคม	Phanat Nikhom								0.0		
4. อ.บ้านบึง	Ban Bung								0.0		
5. อ.สีชัง	Si Chang*								0.0		
6. อ.ศรีราชา	Si Racha								0.0		
7. อ.สัตหีบ	Sattahip*			0.4					0.4	927.4	+271.5
8. จ.ระยอง	Rayong								0.0	890.4	+158.9
9. อ.บ้านค่าย	Ban Khai								0.0		
10. อ.บ้านเพ	Ban Phe*								0.0		
11. อ.แกลง	Klaeng								0.0		
12. จ.จันทบุรี	Chanthaburi*	2.2	0.5	0.4	T	1.0	19.6	6.3	30.0	2433.9	+416.8
13. อ.โป่งน้ำร้อน	Pong Namron	35.5	15.4	25.0	64.4				140.3		
14. อ.ท่าใหม่	Tha Mai								0.0		
15. อ.มะขาม	Makham	20.2							20.2		
16. อ.ขลุง	Khlung		18.3	4.3					22.6		

สถานีฝน	Station	วันที่และจำนวนน้ำฝนเป็นมิลลิเมตร Date and amount of rainfall in m.m. สิงหาคม August							ฝนรวม มม. Total m.m.	ฝนรวมตั้งแต่ 1 ม.ค. Accumulative rain-fall Since Jan. 1	
		19	20	21	22	23	24	25		ฝนจริง Actual	สูง(+)ต่ำ(-)กว่าปกติ Above(+) Below(-) Normal
.จ.ตราด	Trat		6.7	1.6					8.3	2103.3	-350.6
.อ.เขาสมิง	Khao Saming		6.3						6.3		
.อ.แหลมงอบ	Laem Ngop		6.6						6.6		
.อ.คลองใหญ่	Khlong Yai*	13.1	44.1	24.6			1.0	26.0	108.8	2393.2	-713.2
ฝั่งตะวันตก	Gulf of Thailand West Coast										
.จ.เพชรบุรี	Phetburi			2.7					2.7	560.1	+ 54.6
.อ.บ้านแหลม	Ban Laem				1.8		2.0		3.8		
.อ.ชะอำ	Cha Am								0.0		
.จ.ประจวบคีรีขันธ์	Prachuap Khirikhan*	3.0	7.3	4.3	T	T	0.1		14.7	704.4	+146.3
.อ.หัวหิน	Hua Hin*	T	T	0.1	1.0				1.1	429.6	- 63.7
.จ.ชุมพร	Chumphon*	28.7	10.0	0.9	T		0.2	1.0	40.8	1111.7	+ 13.0
.อ.ท่าแซะ	Tha Sae	40.4	4.0	2.9	2.5		0.3		50.1		
.อ.สวี	Sawi	22.7	3.4	6.5					32.6		
.อ.หลังสวน	Lang Suan	11.0		3.3		3.0			17.3		
.จ.สุราษฎร์ธานี	Bandon*	0.2	T	3.1	9.2	0.7		2.8	16.0	677.5	- 0.6
.อ.ไชยา	Chaiya	12.0							12.0		
.อ.พุนพิน	Phun Phin								0.0		
.อ.บ้านนาสาร	Ban Nasan								0.0		
.จ.นครศรีธรรมราช	Nakhon Si Thammarat*	1.7	0.7	0.1	0.2			T	2.7	601.7	-511.9
.อ.สิชล	Sichon	1.3		1.5	1.5				4.3		
.อ.ท่าศาลา	Tha Sala	..	..	..	..	..	..	..	..		
.อ.จวาง	Chawang	..	..	..	..	..	..	..	..		
.อ.ทุ่งสง	ThungSong			26.3			26.7		53.0		
.อ.ร่อนพิบูลย์	Ron Phibun		14.9						14.9		
.อ.ปากพนัง	Pak Phanang	..	..	..	..	..	..	..	..		
.อ.พัทลุง	Phatthalung								0.0	317.8	-553.2
.อ.เขาไชยสน	Khao Chai Son								0.0		
.จ.สงขลา	Songkhla*		3.9	0.6					4.5	651.9	- 24.5
.อ.รัตภูมิ	Rattaphum	..	..	..	..	..	..	..	..		
.อ.หาดใหญ่	Hat Yai	..	..	..	..	..	..	..	..		
.อ.สะเดา	Sadao		10.7	8.8			40.2		59.7		
.จ.ปัตตานี	Pattani*		T	T		20.8	0.4	T	21.2	463.9	- 37.3
.อ.หนองจิก	Nong Chik	..	..	..	..	..	..	..	..		
.อ.ยะหริ่ง	Yaring	..	..	..	..	..	..	..	..		
.อ.ปะนาเระ	Panare			1.7					1.7		
.อ.ยะลา	Yala			4.5					4.5	..	..
.อ.เบตง	Be Tong		16.3	1.3					17.6		
.จ.นราธิวาส	Narathiwat*			3.4	0.1			0.5	4.0	727.7	-459.9
.อ.ยี่งอ	Yi Ngo								0.0		
.อ.ระแงะ	Ra Ngae								0.0		

สถานีฝน	Station	วันที่และจำนวนน้ำฝนเป็นมิลลิเมตร Date and amount of rainfall in m.m. สิงหาคม August 19	20	21	22	23	24	25	ฝนรวม ม.ม. Total m.m.	ฝนรวมตั้งแต่ 1 ม.ค. Accumulative rainfall Since Jan. 1 ฝนจริง Actual	สูง(+)ต่ำ(-) กว่าปกติ Above(+) Below(-) Normal
36.อ.ตากใบ	Tak Bai								0.0		
ภาคใต้ฝั่งตะวันตก	Southern Thailand West Coast										
1.จ.ระนอง	Ranong*	69.6	11.0	5.2	23.4	25.6	13.5	18.9	167.2	2548.7	-491.1
2.อ.กระบุรี	Kraburi	10.4	9.3	13.4	8.6				41.7		
3.จ.พังงา	Phang Nga	69.8	17.9	23.4	16.8	6.8			134.7	2338.2	+742.0
4.อ.ตะกั่วป่า	Takua Pa	81.1	8.8	18.8	15.9	23.6	6.1		154.3		
5.อ.ท้ายเหมือง	Thai Muang	33.3	5.8		3.9	6.5			49.5		
6.อ.ตะกั่วทุ่ง	Takua Thung		41.3	25.7	8.7				75.7		
7.จ.ภูเก็ต	Phuket*	6.5	11.7	3.2	0.4	10.6	5.9	17.6	55.9	1499.3	+126.9
8.สนามบินภูเก็ต	Phuket Airport*	1.0	7.3	7.6	7.0	5.0	2.0	9.1	39.0		
9.อ.ถลาง	Thalang	..	..	..	..	..	..	..	..		
10.จ.กระบี่	Krabi	9.5	28.0						37.5	..	..
11.อ.คลองท่อม	Khlong Thom	15.6	7.1	2.2	1.6	3.6	9.4		39.5		
12.จ.ตรัง	Trang	3.8							3.8		
13.สนามบินตรัง	Trang Airport*	T	2.1	T		2.7	7.6	T	12.4	1216.0	-214.9
14.อ.สิเกา	Si Kao		2.5			7.3	4.5		14.3		
15.อ.ย่านตาขาว	Yan Ta Khao								0.0		
16.อ.ปะเหลียน	Pa Lian				3.1	T			3.1		
17.จ.สตูล	Satun		9.3						9.3	918.0	-335.5
18.อ.ละงู	La Ngu								0.0		

หมายเหตุ			Remark		
	ช่องว่าง	ไม่มีฝนตก		Blank	No rain
	*	สถานีตรวจอากาศ		*	Synoptic Station
	T	ฝนเล็กน้อยวัดไม่ได้		T	Trace
	..	ไม่มีรายงาน		..	No report

อุณหภูมิสูงสุดและต่ำสุดประจำวันที่ ๑๙ – ๒๕ สิงหาคม ๒๕๑๑

Daily Max. and Min. Temperature August 19 – 25, 1968

สถานี	Station	อุณหภูมิสูงสุดและต่ำสุดเป็นองศา ซ. Max. and Min. Temperature in degree C. 19	20	21	22	23	24	25	เฉลี่ยสูงสุด ต่ำสุด Average Max. Min.	เฉลี่ยในสัปดาห์ Weekly Mean	ค่าปกติประจำเดือน Monthly Normal
ภาคเหนือ	Northern Part										
1.จ.เชียงราย	Chiangrai	30.6 24.8	32.0 24.1	32.4 23.6	31.0 22.5	30.0 22.9	29.3 22.9	30.0 23.4	30.8 23.5	27.2	26.7
2.อ.ฝาง	Fang	..	..	..	..	..	..	..	..	..	..

สถานี	Station	อุณหภูมิสูงสุดและต่ำสุดเป็นองศา ซ. Max. and Min. Temperature in degree C. 19	20	21	22	23	24	25	เฉลี่ยสูงสุดต่ำสุด Average Max. Min.	เฉลี่ยในสัปดาห์ Weekly Mean	ค่าปกติประจำเดือน Monthly Normal
จ.แม่ฮ่องสอน	Mae Hongson	33.0 24.0	33.6 24.5	30.4 24.1	31.2 23.5	28.2 23.7	30.2 23.9	29.7 23.2	30.9 23.8	27.4	26.9
จ.เชียงใหม่	Chiangmai	29.2 23.6	33.7 23.9	32.7 23.8	32.3 22.4	31.2 23.8	30.1 23.5	31.3 24.1	31.5 23.6	27.6	27.0
จ.น่าน	Nan	27.6 24.8	33.2 24.1	31.4 24.4	32.5 23.3	32.8 24.5	29.8 23.4	31.3 24.1	31.2 24.1	27.7	27.6
จ.ลำปาง	Lampang	30.7 23.9	33.1 24.2	31.9 23.2	32.5 23.0	31.4 23.8	30.5 23.4	33.7 24.4	32.0 23.7	27.9	27.6
อ.แม่สะเรียง	Mae Sariang	32.1 24.1	32.0 24.2	29.0 22.6	28.6 23.1	27.2 23.3	27.1 23.3	28.0 23.8	29.1 23.5	26.3	26.8
จ.แพร่	Phrae	30.2 24.8	33.5 24.1	32.4 24.0	32.3 23.5	30.8 24.4	29.9 24.2	31.9 24.2	31.6 24.2	27.9	27.4
จ.อุตรดิตถ์	Uttaradit	31.0 23.9	33.4 23.0	32.3 23.3	32.1 22.5	32.3 23.5	31.8 24.0	32.7 22.9	32.2 23.3	27.8	28.3
เขื่อนภูมิพล	Bhumibol Dam	..	..	..	..	..	..	..	..	..	..
จ.ตาก	Tak	33.7 26.3	34.7 26.2	32.2 26.0	30.3 25.5	31.2 25.7	33.0 25.5	32.4 25.2	32.5 25.8	29.2	28.2
จ.พิษณุโลก	Phitsanulok	32.2 25.0	33.4 24.0	32.2 25.1	32.4 24.5	31.5 25.7	32.4 25.3	33.7 24.6	32.5 24.9	28.7	28.4
อ.แม่สอด	Mae Sot	27.1 23.3	29.2 23.5	27.5 22.0	27.5 22.3	28.0 23.0	32.5 23.4	27.8 23.7	28.5 23.0	25.8	26.2
จ.เพชรบูรณ์	Phetchabun	31.9 22.9	32.2 23.3	31.0 23.9	32.0 23.6	33.2 24.5	30.7 24.2	32.8 23.8	32.0 23.7	27.9	27.3
<u>ภาคตะวันออกเฉียงเหนือ</u>	<u>Northeastern Part</u>										
จ.หนองคาย	Nong Khai	29.8 23.0	33.5 25.1	31.0 24.2	.. 25.0	31.8 ..	.. 24.8	.. ..	31.5 24.4	28.0	..
จ.เลย	Loei	28.4 22.5	32.0 23.0	32.7 23.7	32.5 23.0	33.0 22.8	30.8 24.4	32.2 22.9	31.7 23.2	27.5	27.2
จ.อุดรธานี	Udon Thani	29.0 22.2	32.5 24.6	31.8 25.0	33.3 25.0	34.0 24.5	30.0 25.0	32.5 24.5	31.9 24.4	28.2	28.0
จ.นครพนม	Nakhon Phanom	31.8 23.9	31.6 23.8	30.1 21.6	32.7 24.2	33.0 24.6	33.2 24.7	33.3 25.3	32.2 24.0	28.1	27.0
จ.สกลนคร	Sakon Nakhon	28.9 23.1	32.0 24.6	30.0 25.3	32.5 25.0	33.2 25.0	.. 25.6	.. ..	31.3 24.8	28.1	27.7
อ.มุกดาหาร	Mukdahan	27.8 23.5	31.5 24.0	29.0 25.1	32.0 25.0	31.7 25.2	33.0 25.5	33.0 25.5	31.1 24.8	28.0	27.7
จ.ขอนแก่น	Khon Kaen	29.2 22.2	31.8 23.5	32.2 24.2	32.5 24.4	33.1 25.2	33.0 24.8	33.2 25.3	32.1 24.2	28.2	28.1
จ.ร้อยเอ็ด	Roi Et	29.1 23.1	32.0 24.7	29.8 25.0	32.3 25.2	32.5 25.7	32.5 25.7	32.8 26.2	31.6 25.1	28.4	28.1
จ.ชัยภูมิ	Chaiyaphum	31.0 21.7	31.7 23.2	31.0 23.0	31.9 23.8	32.3 24.3	31.9 23.8	33.0 24.2	31.8 23.4	27.6	27.5
จ.อุบลราชธานี	Ubon Ratchathani	29.9 24.0	31.8 24.6	31.2 24.8	32.5 24.9	32.4 24.1	31.1 25.5	33.2 24.6	31.7 24.6	28.2	27.8
จ.สุรินทร์	Surin	32.3 23.5	32.6 23.5	32.4 24.2	32.0 24.3	32.6 24.8	32.0 24.8	34.3 25.0	32.6 24.3	28.5	27.9
จ.นครราชสีมา	Nakhon Ratchasima	33.0 23.8	34.5 22.3	33.3 22.8	33.4 23.2	34.6 24.0	35.2 23.5	35.5 23.7	34.2 23.3	28.8	28.0
<u>ภาคกลาง</u>	<u>Central Part</u>										
จ.นครสวรรค์	Nakhon Sawan	33.7 23.2	33.4 23.6	33.6 23.8	33.9 24.7	33.7 25.2	33.9 24.9	35.7 23.8	34.0 24.2	29.1	28.7
จ.ลพบุรี	Lopburi	33.5 24.4	33.0 24.0	32.5 24.5	33.0 24.6	32.8 25.5	33.6 24.5	34.0 24.8	33.2 24.6	28.9	28.1
จ.สุพรรณบุรี	Suphanburi	33.6 25.2	33.5 24.9	33.5 25.7	33.9 25.6	34.5 25.9	35.2 25.7	36.0 25.8	34.3 25.5	29.9	28.6

สถานี	Station	อุณหภูมิสูงสุดและต่ำสุดเป็นองศา ซ. Max. and Min. Temperature in degree C.							เฉลี่ยสูงสุดต่ำสุด Average Max. Min.	เฉลี่ยในสัปดาห์ Weekly Mean	ค่าปรกติ Month Norm
		19	20	21	22	23	24	25			
4.จ.ปราจีนบุรี	Prachinburi	32.8 25.5	31.7 24.9	31.3 25.6	32.8 25.9	33.4 26.2	33.2 25.1	33.5 26.0	32.7 25.6	29.2	28.
5.จ.กาญจนบุรี	Kanchanaburi	34.0 25.1	31.8 25.4	30.8 24.8	33.4 24.6	34.0 24.2	35.0 24.0	35.2 ..	33.5 24.7	29.1	28.
6.สนามบินดอนเมือง	Don Muang	33.5 25.0	32.7 25.2	31.2 25.7	33.0 26.4	33.7 26.3	34.1 25.7	34.3 26.2	33.2 25.8	29.5	28.
7.กรมอุตุนิยมวิทยา	Bangkok	33.2 25.8	32.6 25.2	31.7 26.0	33.4 26.4	32.8 26.0	33.0 25.5	34.7 26.3	33.1 25.9	29.5	28.
8.อ.อรัญประเทศ	Aranyaprathet	31.4 24.3	32.2 23.8	32.0 24.3	31.5 24.8	33.3 24.3	33.1 24.3	33.9 24.6	32.5 24.3	28.4	27.
9.อุตุฯบางนา	Bang Na	33.2 25.0	32.8 24.7	31.6 25.5	33.0 25.2	33.0 25.6	33.1 25.2	33.8 25.2	32.9 25.2	29.1	..
<u>อ่าวไทยฝั่งตะวันออก</u>	<u>Gulf of Thailand East Coast</u>										
1.ป้อมพระจุลฯ	Pom Phrachun	..	..	..	..	..	..	..	..	..	..
2.จ.ชลบุรี	Chonburi	31.7 26.6	31.6 25.2	31.0 26.4	32.0 25.7	32.0 26.4	32.5 25.6	33.0 26.1	32.0 26.0	29.0	28.
3.อ.สีชัง	Si Chang.	32.1 25.5	31.6 25.8	30.8 26.0	31.7 27.3	32.3 26.0	32.7 27.3	32.7 27.4	32.0 26.5	29.3	28.
4.อ.สัตหีบ	Sattahip	31.5 26.9	30.5 26.4	30.9 26.4	31.6 26.7	32.3 26.7	31.7 26.8	33.3 26.9	31.5 26.7	29.1	29.
5.จ.ระยอง	Rayong	..	..	..	..	..	..	..	..	..	..
6.อ.บ้านเพ	Ban Phe	..	..	..	..	..	..	..	..	..	..
7.จ.จันทบุรี	Chanthaburi	30.4 25.4	30.2 25.2	30.7 25.5	30.3 26.2	30.9 26.8	30.7 23.6	31.0 25.2	30.6 25.4	28.0	27.
8.อ.แหลมงอบ	Laem Ngop	..	..	..	..	..	..	..	..	..	..
9.อ.คลองใหญ่	Khlong Yai	29.4 24.5	29.4 26.4	28.1 23.6	31.3 24.4	31.0 26.2	31.2 24.5	31.2 24.5	30.2 24.9	27.6	26.
<u>อ่าวไทยฝั่งตะวันตก</u>	<u>Gulf of Thailand West Coast</u>										
1.อ.หัวหิน	Hua Hin	33.3 25.0	33.2 25.7	31.4 25.4	34.0 26.1	35.0 26.0	32.6 25.0	33.9 24.2	33.3 25.3	29.3	28.
2.จ.ประจวบคีรีขันธ์	Prachuap Khirikhan	28.7 25.0	30.5 24.0	29.5 23.9	32.5 24.9	33.8 24.6	32.0 24.0	34.0 24.5	31.6 24.4	28.0	27.
3.จ.ชุมพร	Churnphon	25.5 24.4	29.2 22.9	31.2 25.2	31.2 25.1	32.0 24.7	31.7 24.2	32.4 24.3	30.5 24.4	27.5	27.
4.จ.ระนอง	Bandon	30.0 23.2	33.0 23.7	32.6 23.9	30.9 23.4	32.2 23.8	32.7 23.5	32.0 23.9	31.9 23.6	27.8	27.
5.จ.นครศรีธรรมราช	Nakhon Si Thammarat	32.6 23.8	33.3 24.4	33.3 25.7	34.0 25.1	34.1 23.3	35.0 23.6	34.2 23.3	33.8 24.2	29.0	27.
6.จ.สงขลา	Songkhla	34.0 26.0	32.8 24.5	34.1 24.8	33.3 24.7	33.0 23.6	32.9 24.5	32.9 23.7	33.3 24.5	28.9	28.
7.จ.ปัตตานี	Pattani	35.0 24.0	34.8 23.8	34.8 23.8	34.0 23.0	34.6 23.1	32.5 23.3	32.5 24.2	34.0 23.6	28.8	..
8.จ.นราธิวาส	Narathiwat	35.3 24.1	36.0 25.0	34.6 23.6	33.3 24.0	34.0 22.8	32.0 23.0	32.0 24.0	33.9 23.8	28.9	27.
<u>ภาคใต้ฝั่งตะวันตก</u>	<u>Southern Thailand West Coast</u>										
1.จ.ระนอง	Ranong	28.4 22.9	29.6 22.5	30.5 22.5	30.5 25.0	30.7 24.8	30.7 23.3	30.9 23.7	30.2 23.5	26.9	26.
2.จ.ภูเก็ต	Phuket Airport	28.9 23.3	29.8 25.4	30.2 24.3	29.9 25.2	30.2 26.5	30.2 24.5	29.9 26.2	29.9 25.1	27.5	27.
3.จ.ตรัง	Trang	31.6 24.7	31.0 24.1	31.9 24.7	32.2 23.9	33.0 23.3	30.5 23.8	31.4 23.4	31.7 24.0	27.9	27.

แก้ไขเพิ่มเติมรายงานอากาศประจำสัปดาห์ฉบับที่ ๓๓/๒๕๑๑ เนื่องจากได้รับรายงานภายหลัง

Correction in weekly weather report No. 33/1968 for late report rainfall data

สถานีฝน	Station	วันที่และจำนวนน้ำฝนเป็นมิลลิเมตร Date and amount of rainfall in m.m. สิงหาคม August							ฝนรวม ม.ม. Total m.m.	ฝนรวมตั้งแต่ 1 ม.ค. Accumulative rain-fall Since Jan. 1	
		12	13	14	15	16	17	18		ฝนจริง Actual	สูง(+)ต่ำ(-) กว่าปกติ Above(+) Below(-) Normal
ภาคเหนือ	Northern Part										
อ.เชียงของ	Chiangkhong						4.5	T	186.3		
อ.เชียงคำ	Chiangkham							8.9	45.0		
อ.พะเยา	Phayao							2.3	201.8		
อ.สันทราย	San Sai					9.5	2.4		133.3		
อ.สันกำแพง	San Kamphaeng						2.5		62.3		
อ.จอมทอง	Chom Thong						22.5		28.0		
อ.สูงเม่น	Sung Men							4.0	97.9		
อ.ทุ่งช้าง	Thung Chang						3.6	32.7	93.0		
อ.นาน้อย	Na Noi						6.9		44.6		
อ.น้ำปาด	Nam Pat							6.6	56.9		
อ.วังทอง	Wang Thong					1.9		2.9	21.1		
อ.บางกระทุ่ม	Bang Kratum						7.5		45.5		
อ.หลุมเก่า	Lom Kao							11.0	27.9		
อ.หล่มสัก	Lom Sak							10.8	22.1		
อ.ชนแดน	Chon Daen						9.9		39.9		
ภาคตะวันออกเฉียงเหนือ	Northeastern Part										
อ.เชียงคาน	Chiangkhan							46.1	55.1		
อ.ท่าลี่	Tha Li							15.0	15.0		
อ.ด่านซ้าย	Dan Sai							38.2	52.9		
อ.โพนพิสัย	Phon Phisai							19.0	105.0		
อ.ท่าบ่อ	Tha Bo							18.8	76.3		
อ.บ้านผือ	Ban Phu						10.6	66.8	137.9		
อ.หนองหาร	Nong Han							10.1	10.1		
อ.หนองบัวลำภู	Nong Bua Lamphu							96.7	99.7		
จ.สกลนคร	Sakon Nakhon							43.1	82.6	885.5	-134.4
อ.วานรนิวาส	Wanon Niwat							16.0	136.6		
อ.พรรณานิคม	Phanna Nikhom							7.0	52.1		
อ.บ้านแพง	Ban Phaeng						33.4	19.4	230.3		
อ.ท่าอุเทน	Tha Uten						29.7		171.2		
อ.ธาตุพนม	That Phanom							18.3	99.3		
อ.เกษตรสมบูรณ์	Kaset Sombun							32.9	32.9		
อ.คอนสวรรค์	Khon Sawan							44.3	52.7		
อ.จัตุรัส	Chaturat							1.6	7.2		
อ.บำเหน็จณรงค์	Bamnet Narong							10.0	25.8		
อ.ภูเวียง	Phu Wiang							6.9	43.2		
อ.ชุมแพ	Chum Phae							42.3	80.4		
อ.มัญจาคีรี	Mancha Khiri							43.4	48.2		
อ.ชนบท	Chonnabot							26.9	44.3		

สถานีฝน	Station	วันที่และจำนวนน้ำฝนเป็นมิลลิเมตร Date and amount of rainfall in m.m. สิงหาคม August							ฝนรวม m.m. Total m.m.	ฝนรวมตั้งแต่ 1 ม Accumulative r -fall Since Jan.	
		12	13	14	15	16	17	18		ฝนจริง Actual	สูง(+)ต่ำ กว่าปก Above(Below(Norm-
37.อ.บ้านไผ่	Ban Phai							29.3	52.9		
38.อ.พล	Phon							56.6	56.6		
39.จ.มหาสารคาม	Maha Sarakham							11.7	61.8	1038.3	+268.
40.อ.โกสุมพิสัย	Kosum Phisai							39.2	72.6		
41.อ.บรบือ	Borabu							38.0	93.3		
42.อ.พยัคฆภูมิพิสัย	Phayakphum Phisai							33.0	47.9		
43.จ.กาฬสินธุ์	Kalasin							2.7	66.9	818.9	-146.
44.อ.สหัสขันธ์	Sahatkhan							55.5	133.1		
46.อ.กันทรวิชัย	Kanthara Wichai					T	30.4	36.2	75.9		
49.อ.โพนทอง	Phon Thong						24.4	T	53.3		
50.อ.ธวัชบุรี	Thawatburi							70.4	70.4		
51.อ.อาจสามารถ	At Samat							2.3	69.1		
52.อ.เสลภูมิ	Selaphum						52.1		73.1		
53.อ.จตุรพักตรพิมาน	Chaturaphak Phiman							30.4	51.2		
54.อ.เกษตรวิสัย	Kaset Wisai							25.8	31.2		
56.อ.สุวรรณภูมิ	Suwannaphum							43.0	76.7		
59.อ.คง	Khong							13.0	19.5		
69.อ.โชคชัย	Chok Chai							1.8	6.0		
72.อ.พุทไธสง	Phutthai Song						12.8	28.1	50.1		
73.อ.สตึก	Satuk							26.7	43.4		
75.อ.นางรอง	Nang Rong							23.1	29.2		
76.อ.ประโคนชัย	Prakhon Chai							5.2	5.2		
79.อ.รัตนบุรี	Ratthanaburi							37.5	71.0		
80.อ.ศรีขรภูมิ	Si Khoraphum							5.8	66.6		
81.อ.ปราสาท	Prasat							8.1	8.1		
84.อ.ราษีไศล	Rasisalai							18.4	21.8		
86.อ.กันทรารมย์	Kanthararom							5.9	81.1		
90.อ.ชานุมาน	Chanuman					8.3	130.7	43.0	234.1		
91.อ.เขมราฐ	Khemmarat							23.1	173.8		
95.อ.ตระการพืชผล	Trakan Phut Phon							9.7	190.9		
97.อ.เขื่องใน	Khuang Nai							50.2	57.5		
98.อ.โขงเจียม	Khong Chiam					138.7	102.5	12.5	272.2		
99.อ.พิบูลมังสาหาร	Phibun Mangsahan							50.2	211.8		
<u>ภาคกลาง</u>	<u>Centarl Part</u>										
3.อ.ลาดยาว	Lat Yao							12.5	28.3		
4.อ.ชุมแสง	Chumsaeng							9.5	16.1		
5.อ.พยุหคีรี	Phayuha Khiri							40.4	40.4		
7.อ.หนองฉาง	Nong Chang							5.2	30.1		
8.อ.ทัพทัน	Thab Than							3.1	8.4		
9.อ.หนองขาหย่าง	Nong Kha Yang							14.9	14.9		
11.จ.ชัยนาท	Chainat							2.0	8.1	684.7	+ 4.

สถานีสน	Station	วันที่และจำนวนน้ำฝนเป็นมิลลิเมตร Date and amount of rainfall in m.m. สิงหาคม August 12	13	14	15	16	17	18	ฝนรวม มม. Total m.m.	ฝนรวมตั้งแต่ 1 ม.ค. Accumulative rain-fall Since Jan.1 ฝนจริง Actual	สูง(+)ต่ำ(-) กว่าปกติ Above(+) Below(-) Normal
,อ.มะโนรมย์	Manorom							6.9	9.2		
,อ.วัดสิงห์	Wat Sing							2.8	7.1		
,อ.บางระจัน	Bangrachan							18.1	20.2		
,อ.ชัยบาดาล	Chai Badan							1.8	49.6		
,อ.ทาวุ้ง	Tha Wung						14.3		19.1		
,อ.สองพี่น้อง	Song Phi Nong							14.0	14.0		
,จ.พระนครศรีอยุธยา	Ayutthaya							6.8	6.8	620.9	-107.1
,อ.ท่าเรือ	Tha Rua						21.2	2.3	26.2		
,อ.ผักไห่	Phak Hai							9.5	9.5		
,อ.บางไทร	Bang Sai						3.3	10.6	14.8		
,อ.เสนา	Sena							3.1	16.3		
,อ.บางปะอิน	Bang Pa-in						T	5.5	11.6		
,จ.นครนายก	Nakhon Nayok							12.8	153.1	1060.5	-223.8
,อ.ปากพลี	Pak Phli							4.1	122.3		
,อ.ศรีมหาโพธิ์	Si Maha Pho							9.4	119.2		
,อ.กบินทร์บุรี	Kabinburi							6.1	72.3		
,อ.สระแก้ว	Sa Kaeo							20.5	147.7		
,อ.วัฒนานคร	Watthana Nakhon							20.0	71.6		
,จ.ปทุมธานี	Pathun Thani						4.9	9.5	17.3	644.9	-196.8
,อ.ธัญญบุรี	Thanyaburi							18.2	28.4		
,จ.ธนบุรี	Thonburi						5.0		31.3	664.1	+ 41.6
,อ.มีนบุรี	Minburi							3.2	15.0		
,อ.ลาดกระบัง	Lat Krabang							3.1	33.0		
,จ.ราชบุรี	Ratburi							6.3	19.7	567.7	- 11.2
,อ.ดำเนินสดวก	Damnoen Saduak							17.3	17.3		
,จ.สมุทรสงคราม	Samut Songkhram							8.9	29.5	491.3	- 33.5
,อ.บางคนที	Bang Khonthi							22.7	26.1		
,อ.อัมพวา	Amphawa							11.8	27.8		
ฝั่งอ่าวไทยฝั่งตะวันออก	Gulf ofThailand East Coast										
,อ.บ้านบึง	Ban Bung						8.0		34.7		
,อ.ขลุง	Khlung							4.3	243.4		
,จ.ตราด	Trat							2.7	190.8	2095.0	-200.9
,อ.เขาสมิง	Khao Saming					20.0	22.0		208.1		
,อ.แหลมงอบ	Laem Ngop					102.0		47.6	198.4		
,อ.คลองใหญ่	Khlong Yai							12.1	314.3	2284.4	-650.6
ฝั่งอ่าวไทยฝั่งตะวันตก	Gulf of Thailand West Coast										
,อ.ท่าแซะ	Tha Sae							10.5	40.1		
,อ.หลังสวน	Lang Suan							0.0	14.7		
,อ.พุนพิน	Phun Phin							14.4	14.4		
,อ.เบตง	Be Tong						12.4		45.3		

สถานีฝน	Station	วันที่และจำนวนน้ำฝนเป็นมิลลิเมตร Date and amount of rainfall in m.m. สิงหาคม August							ฝนรวม ม.ม. Total m.m.	ฝนรวมตั้งแต่ 1 ม.ค. Accumulative rainfall Since Jan.	
		12	13	14	15	16	17	18		ฝนจริง Actual	สูง(+)ต่ำ(-)กว่าปกติ Above(+) Below(-) Normal
ภาคใต้ฝั่งตะวันตก	Southern Thailand West Coast										
2.อ.กระบุรี	Kraburi							19.8	104.7		
3.จ.พังงา	Phang Nga							87.8	197.5	203.5	+681.1
4.อ.ตะกั่วป่า	Takua Pa						25.7	47.3	142.6		
5.อ.ทายุเหมือง	Thai Muang							6.8	63.1		
6.อ.ตะกั่วทุ่ง	Takua Thung						29.8	26.8	144.9		
10.จ.กระบี่	Krabi							9.9	71.6		
11.อ.คลองท่อม	Khlong Thom						6.7	2.6	54.3		
14.อ.สิเกา	Si Kao							0.3	40.6		
18.อ.ละงู	La Ngu							4.6	19.8		

กรมอุตุนิยมวิทยา สำนักนายกรัฐมนตรี

รายงานอากาศประจำสัปดาห์ ระหว่างวันที่ ๒๖ สิงหาคม ถึง ๑ กันยายน ๒๕๑๑

และ

การคาดหมายลักษณะอากาศ ระหว่างวันที่ ๒ ถึง ๘ กันยายน ๒๕๑๑

ฉบับที่ ๓๕/๒๕๑๑

พลเรือโท สนิท เวสารัชชนันท์

อธิบดีกรมอุตุนิยมวิทยา

METEOROLOGICAL DEPARTMENT
OFFICE OF THE PRIME MINISTER

BANGKOK THAILAND

WEEKLY WEATHER REPORT

DURING THE PERIOD AUGUST 26 — SEPTEMBER 1, 1968

AND

WEATHER OUTLOOK

DURING SEPTEMBER 2 – 8, 1968

No. 35/1968

Sunit Vesa — rajananda

Vice Admiral, Director General

ATMOSPHERIC SCIENCES LIBRARY
SEP 1 0 1968
E. S. S. A.
U. S. Dept. of Commerce

การคาดหมายลักษณะอากาศใน ๗ วันข้างหน้า
ตั้งแต่วันที่ ๒ – ๘ กันยายน ๒๕๑๑

ลักษณะทั่วไป

ร่องมรสุมพาดผ่านภาคเหนือและภาคตะวันออกเฉียงเหนือของประเทศไทย พายุโซนร้อน "เบส" ซึ่งมีศูนย์กลางอยู่ในทะเลจีนใต้ประมาณ ๓๕๐ กม. ทางตะวันออกของเกาะไหหลำกำลังเคลื่อนตัวมาทางตะวันตก ตามแนวร่องมรสุม

ภาคเหนือ ภาคตะวันออกเฉียงเหนือ ภาคกลาง ภาคตะวันออก อ่าวไทย ฝั่งตะวันออก	จะมีฝนเกือบทั่วไป และจะมีปริมาณมากขึ้นทั่วไปในตอนกลางและปลายสัปดาห์
อ่าวไทย ฝั่งตะวันตก	ตลอดสัปดาห์จะมีฝนกระจายเป็นแห่ง ๆ
ภาคใต้ ฝั่งตะวันตก	ตลอดสัปดาห์จะมีฝนทั่วไป
พระนคร และ ธนบุรี	จะมีฝนเกือบทั่วไป และจะมีปริมาณมากขึ้นในตอนกลางและปลายสัปดาห์

กรมอุตุนิยมวิทยา

๒ ก.ย. ๑๑

Weather Outlook for the next seven days
From September 2 – 8, 1968

General Situation

Monsoon trough lies across the Northern and Northeastern parts of Thailand. Tropical storm "Bess" having its center about 350 kms. east of Hainan Island in the South China Sea is moving westward along the trough.

Northern Part: Northeastern Part: Central Part: Eastern Part: Gulf of Thailand, East Coast:	Almost widespread rains with substantial falls in the middle and the end of the week.
Gulf of Thailand, West Coast:	Scattered rains throughout the week.
Southern Thailand, West Coast:	Widespread rains throughout the week.
Phra Nakhon & Thonburi:	Almost widespread rains with substantial falls in the middle and the end of the week.

Meteorological Department
2 / 9 / 1968

สรุปลักษณะอากาศทั่วไปในรอบสัปดาห์
ตั้งแต่วันที่ ๒๖ สิงหาคม – ๑ กันยายน ๒๕๑๑

๑. ในระหว่างสัปดาห์ปรากฏว่าร่องมรสุมซึ่งพาดอยู่ในบริเวณตอนใต้ของประเทศจีนได้เลื่อนลงมาทางใต้ โดยในตอนสุดสัปดาห์ได้พาดผ่านภาคเหนือของประเทศไทย

พายุไซโนร้อน "เบส" ได้ก่อตัวขึ้นในทะเลจีนใต้ในตอนปลายสัปดาห์ โดยในวันสุดสัปดาห์มีศูนย์กลางอยู่ทางตะวันออกของเกาะไหหลำห่างประมาณ ๕๐๐ กม. และกำลังเคลื่อนตัวทางตะวันตกช้า ๆ เข้าสู่ฝั่งเวียตนาม

๒. ในภาคเหนือและภาคตะวันออกเฉียงเหนือมีฝนลดน้อยลงมากเกือบตลอดสัปดาห์ เว้นแต่ในตอนสุดสัปดาห์ฝนได้เริ่มตกหนาแน่นขึ้น ในภาคกลาง,ภาคตะวันออก และบริเวณฝั่งตะวันออกของอ่าวไทยมีฝนเล็กน้อยเป็นบางแห่งในระหว่างครึ่งแรกของสัปดาห์ แต่ในระหว่างครึ่งหลังของสัปดาห์มีฝนเล็กน้อยถึงปานกลางกระจายโดยมีฝนหนักเป็นบางแห่ง ส่วนในภาคใต้มีฝนดีตลอดสัปดาห์ โดยเฉพาะในบริเวณฝั่งตะวันตก

๓. ในระหว่างสัปดาห์ ปริมาณฝนสูงสุดประจำวันที่ตรวจวัดได้ในภาคต่าง ๆ ของประเทศไทยปรากฏดังนี้

ภาคเหนือ	๑๓๐.๐ มม.	ที่ อ.แม่สาย จ.เชียงราย	เมื่อวันที่	๓๑	ส.ค.
ภาคตะวันออกเฉียงเหนือ	๗๐.๒ "	ที่ อ.เมือง จ.นครราชสีมา	"	๒๗	"
ภาคกลาง	๑๐๙.๔ "	ที่ อ.เมือง จ.สมุทรสาคร	"	๓๑	"
อ่าวไทย ฝั่งตะวันออก	๑๓๐.๕ "	ที่ อ.ขลุง จ.จันทบุรี	"	๒๗	"
อ่าวไทย ฝั่งตะวันตก	๖๕.๖ "	ที่ อ.เมือง จ.ยะลา	"	๒๗	"
ภาคใต้ ฝั่งตะวันตก	๑๒๕.๓ "	ที่ อ.ท้ายเหมือง จ.ยะลา	"	๓๑	"

กรมอุตุนิยมวิทยา

๒ ก.ย.๑๑

General Situation

Period August 26.- September 1,1968

1. The monsoon trough in the Southern China moved southwards and lied across the Northern Thailand at the week-end.

In the latter period of the week, the tropical storm "Bess" developed in the South China Sea and its center at the week-end was about 500 kms. to the east of Hainan Island and moving westwards slowly towards the Vietnam coast.

2. Less rains occurred in the northern and northeastern parts almost throughout the week but more amount fell at the week-end. Local light showers occurred in the Central part, Eastern part and the east coast of the Gulf of Thailand in the first half of the week but scattered light to moderate rainshowers with local heavy falls took place in the latter half. More uniform distribution of rainfall was reported in Southern Thailand, particularly over the west coast.

3. During the week, the daily heaviest rainfalls in various parts of Thailand were as follows:-

Northern Part	130.0 mm.	at Mae Sai	on	Aug.	31
Northeastern Part	70.2 "	at Nakhon Ratchisima	"	"	27
Central Part	109.4 "	at Samut Sakhon	"	"	31
Gulf of Thailand,East Coast	130.5 "	at Khlung	"	"	27
Gulf of Thailand,West Coast	65.6 "	at Yala	"	"	27
SouthernThailand,West Coast	125.3 "	at Thai Muang	"	"	31

Meteorological Department
2 / 9 / 1968

ข่าวอากาศเพื่อการเกษตรประจำสัปดาห์

เมื่อวันที่ ๒๖ สิงหาคม - ๑ กันยายน มีลักษณะอากาศซึ่งพอสรุปได้ดังต่อไปนี้:-

๑. ในระหว่างสัปดาห์ปรากฏว่าร่องมรสุมซึ่งพาดอยู่ในบริเวณตอนใต้ของประเทศจีนได้เลื่อนลงมาทางใต้ โดยในตอนสุดสัปดาห์ได้พาดผ่านภาคเหนือของประเทศไทย

พายุโซนร้อน "เบส" ได้ก่อตัวขึ้นในทะเลจีนใต้ในตอนปลายสัปดาห์ โดยในวันสุดสัปดาห์มีศูนย์กลางอยู่ห่างตะวันออกของเกาะไหหลำห่างประมาณ ๕๐๐ กม. และกำลังเคลื่อนตัวทางตะวันตกช้า ๆ เข้าสู่ฝั่งเวียดนาม

๒. ในภาคเหนือและภาคตะวันออกเฉียงเหนือมีฝนลดน้อยลงมากเกือบตลอดสัปดาห์ เว้นแต่ในตอนสุดสัปดาห์ฝนได้เริ่มตกหนาแน่นขึ้น ในภาคกลาง ภาคตะวันออก และบริเวณฝั่งตะวันออกของอ่าวไทยมีฝนเล็กน้อยเป็นบางแห่งในระหว่างครึ่งแรกของสัปดาห์ แต่ในระหว่างครึ่งหลังของสัปดาห์มีฝนเล็กน้อยถึงปานกลางกระจาย โดยมีฝนหนักเป็นบางแห่ง ส่วนในภาคใต้มีฝนดีตลอดสัปดาห์ โดยเฉพาะในบริเวณฝั่งตะวันตก.

<u>ข้อควรทราบ</u>

ขณะนี้ร่องมรสุมกำลังพาดผ่านภาคเหนือ และภาคตะวันออกเฉียงเหนือของประเทศไทย และจะเลื่อนขึ้นลงอยู่ในภาคทั้งสองระหว่างสัปดาห์นี้ นอกจากนี้ยังมีพายุโซนร้อน "เบส" ซึ่งอยู่ในทะเลจีนใต้กำลังเคลื่อนตัวมาทางตะวันตกเข้าสู่ฝั่งเวียดนามและอาจเคลื่อนเข้าสู่ประเทศไทยได้ ฉะนั้นจึงคาดว่าในบริเวณตั้งแต่เหนืออ่าวไทยขึ้นไปจะมีฝนดีขึ้นในระยะนี้ แต่ในบางแห่งบางตำบลอาจไม่มีฝนชุกหนาแน่นพอที่จะช่วยบันเทาการระบาดของแมลงศัตรูพืชจำพวกเพลี้ยต่าง ๆ ซึ่งมีอยู่ในขณะนี้ได้ กสิกรจึงควรจะต้องดำเนินการกำจัดต่อไป.

กองอากาศเกษตร กรมอุตุนิยมวิทยา

๒ กันยายน ๒๕๑๑

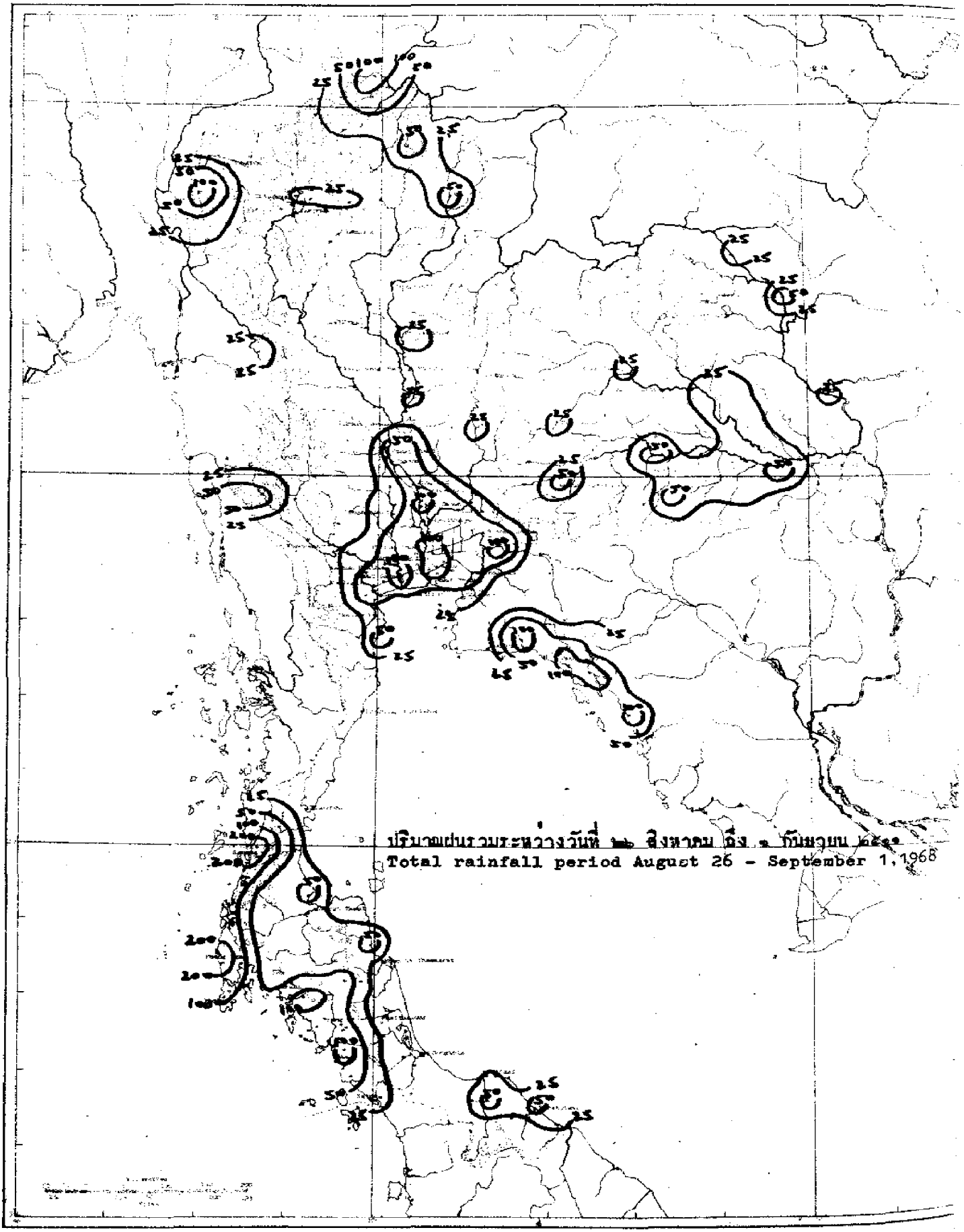
ปริมาณฝนรวมระหว่างวันที่ ๒๖ สิงหาคม ถึง ๑ กันยายน ๒๕๑๑
Total rainfall period August 26 - September 1, 1968

สถานีฝน	Station	วันที่และจำนวนน้ำฝนเป็นมิลลิเมตร Date and amount of rainfall in m.m. สิงหาคม August					กันยายน September		ฝนรวม มม. Total m.m.	ฝนรวมตั้งแต่ 1 ม.ค. Accumulative rainfall Since Jan.1	
		26	27	28	29	30	31	1		ฝนจริง Actual	สูง(+)ต่ำ(-) กว่าปรกติ Above(+) Below(-) Normal
ภาคเหนือ	Northern Part										
1.จ.เชียงราย	Chiangrai*	11.6		1.6		24.6	8.7	3.9	50.4	1509.0	+269.4
2.อ.แม่สาย	Mae Sai	55.6					130.0		185.6		
3.อ.เชียงแสน	Chiangsaen	7.6		13.5		8.9	49.8		79.8		
4.อ.เชียงของ	Chiangkhong	3.9		11.5		31.4			46.8		
5.อ.แม่จัน	Mae Chan	12.8				24.2	36.3		73.3		
6.อ.แม่สรวย	Mae Sruai								0.0		
7.อ.เทิง	Thoeng					45.2			45.2		
8.อ.เชียงคำ	Chiangkham					52.2			52.2		
9.อ.พาน	Phan								0.0		
10.อ.เวียงป่าเป้า	Wing Pa Pao	1.0					6.8		7.8		
11.อ.พะเยา	Phayao	0.2	4.9						5.1		
12.จ.แม่ฮ่องสอน	Mae Hongson*	5.9	0.1	5.6		T	T	6.6	18.2	1009.5	+147.0
13.อ.ปาย	Pai								0.0		
14.อ.ขุนยวม	Khun Yaum		60.3	68.3					128.6		
15.อ.แม่สะเรียง	Mae Sariang*	0.5	7.5	3.1	12.6		3.8	0.6	28.1	880.2	- 28.8
16.จ.เชียงใหม่	Chiangmai*	T	15.3	1.7			8.6		25.6	956.0	+142.3
17.อ.ฝาง	Fang						24.3		24.3		
18.อ.เชียงดาว	Chiangdao								0.0		
19.อ.แม่แตง	Mae Taeng		3.8						3.8		
20.อ.แม่ริม	Mae Rim		23.3						23.3		
21.อ.สันทราย	San Sai	T	22.8				16.3		39.1		
22.อ.ดอยสะเก็ด	Doi Saket		18.0				9.5		27.5		
23.อ.สันกำแพง	San Kamphaeng		3.9				6.3		10.2		
24.อ.หางดง	Hang Dong		0.8	1.7			2.1		4.6		
25.อ.สารภี	Saraphi		9.5						9.5		
26.อ.สันป่าตอง	San Pa Tong								0.0		
27.อ.จอมทอง	Chom Thong								0.0		
28.อ.ฮอด	Hot	3.5	T	7.8					11.3		
29.จ.ลำพูน	Lamphun								0.0	..	..
30.อ.ป่าซาง	Pasang								0.0		
31.จ.ลำปาง	Lampang*			1.0			0.2		1.2	738.8	+ 41.8
32.อ.งาว	Ngao								0.0		
33.อ.แจ้ห่ม	Chae Hom		28.0						28.0		
34.อ.เกาะคา	Ko Kha		2.3	0.3					2.6		
35.อ.สบปราบ	Sop Prap		1.9						1.9		
36.อ.เถิน	Thoen			2.3					2.3		
37.จ.แพร่	Phrae Airport*							0.8	0.8	817.2	+131.2
38.อ.สูงเม่น	Sung Men								0.0		
39.จ.น่าน	Nan*	T	57.2					5.4	62.6	1034.5	+169.1

สถานีฝน	Station	วันที่และจำนวนน้ำฝนเป็นมิลลิเมตร Date and amount of rainfall in m.m. สิงหาคม กันยายน August September 26	27	28	29	30	31	1	ฝนรวม ม.ม. Total m.m.	ฝนรวมตั้งแต่ 1 ม.ค. Accumulative rain-fall Since Jan. 1 ฝนจริง Actual	สูง(+)ต่ำ(-) กว่าปกติ Above(+) Below(-) Normal
1.อ.ทุ่งช้าง	Thung Chang		8.1	2.1					10.2		
2.อ.ปัว	Pua								0.0		
3.อ.นาน้อย	Na Noi			2.8					2.8		
3.จ.อุตรดิตถ์	Uttaradit*	0.7					0.6	0.5	1.8	1087.1	+74.7
4.อ.ลับแล	Lap Lae								0.0		
5.อ.น้ำปาด	Nam Pat								0.0		
6.จ.ตาก	Tak	..	..	..	..	..	..	..	..		
7.เขื่อนภูมิพล	Bhumibol Dam*	..	..	..	..	..	..	..	..		
8.อ.บ้านตาก	Ban Tak	1.7							1.7		
9.สนามบินตาก	Tak Airport*		T				T	T	T	605.2	+142.6
10.อ.แม่สอด	Mae Sot*	4.7	32.7	0.2	1.1	4.6	0.2	1.6	45.1	989.7	-155.9
11.จ.สุโขทัย	Sukhothai								0.0	526.9	-257.6
12.อ.สวรรคโลก	Sawankhalok			8.9					8.9		
13.อ.กงไกรลาศ	Kongkrailat	T							T		
14.อ.ศรีสำโรง	Si Samrong								0.0		
15.จ.พิษณุโลก	Phitsanulok*		30.3					1.6	31.9	793.1	-122.6
16.อ.พรหมพิราม	Phrom Phiram	..	..	..	..	..	..	..	..		
17.อ.วังทอง	Wang Thong		32.0		5.8				37.8		
18.อ.บางกระทุ่ม	Bang Kratum		6.3						6.3		
19.จ.กำแพงเพชร	Kamphaeng Phet								0.0	480.1	- 2.9
20.อ.คลองขลุง	Khlong Khlung		2.3		1.5				3.8		
21.อ.ขาณุวรลักษบุรี	Khanu Woralakburi	T	2.1	3.8	7.3		T		12.9		
22.จ.พิจิตร	Phichit			18.6					18.6	1104.4	+197.0
23.อ.ตะพานหิน	Taphanhin		5.5		1.2				6.7		
24.อ.บางมูลนาค	Bang Munnak								0.0		
25.จ.เพชรบูรณ์	Phetchabun*	0.7					2.0		2.7	727.6	- 75.9
26.อ.หล่มเก่า	Lom Kao	T							T		
27.อ.หล่มสัก	Lom Sak			2.5					2.5		
28.อ.ชนแดน	Chon Daen								0.0		
29.อ.วิเชียรบุรี	Wichianburi	4.6	5.2	0.3	18.5			2.5	31.1		
ภาคตะวันออกเฉียงเหนือ	**Northeastern Part**										
1.จ.เลย	Loei*						0.1	1.5	1.6	985.7	+ 48.0
2.อ.เชียงคาน	Chiangkhan								0.0		
3.อ.ท่าลี่	Tha Li								0.0		
4.อ.ด่านซ้าย	Dan Sai		3.5						3.5		
5.อ.วังสะพุง	Wang Saphung								0.0		
6.จ.หนองคาย	Nong Khai*					0.2		3.2	3.4	1194.7	- 40.4
7.อ.บึงกาฬ	Bung Kan								0.0		
8.อ.โพนพิสัย	Phon Phisai								0.0		
9.อ.ท่าบ่อ	Tha Bo						3.6		3.6		

สถานีฝน	Station	วันที่และจำนวนน้ำฝนเป็นมิลลิเมตร Date and amount of rainfall in m.m. สิงหาคม August					กันยายน September		ฝนรวม ม.ม. Total m.m.	ฝนรวมตั้งแต่ 1 ม.ค. Accumulative rai-fall Since Jan. 1 ฝนจริง Actual	สูง(+)ต่ำ(-)กว่าปกติ Above(+) Below(-) Normal
		26	27	28	29	30	31	1			
10. จ. อุดรธานี	Udon Thani*		0.8	0.8	T		T	3.2	4.8	1182.1	+268.5
11. อ. บ้านผือ	Ban Phu								0.0		
12. อ. เพ็ญ	Phen								0.0		
13. อ. หนองหาร	Nong Han								0.0		
14. อ. หนองบัวลำภู	Nong Bua Lamphu								0.0		
15. จ. สกลนคร	Sakon Nakhon*	2.8	T		0.4				3.2	909.4	-244.8
16. อ. วานรนิวาส	Wanon Niwat								0.0		
17. อ. สว่างแดนดิน	Sawang Daen Din								0.0		
18. อ. พรรณานิคม	Phanna Nikhom								0.0		
19. จ. นครพนม	Nakhon Phanom*	13.2		T		28.7	4.4	5.8	52.1	1791.5	+ 58.8
20. อ. บ้านแพง	Ban Phaeng				6.2	17.8	7.1		31.1		
21. อ. ท่าอุเทน	Tha Uten	3.9		1.8					5.7		
22. อ. นาแก	Na Kae					T	2.9		2.9		
23. อ. ธาตุพนม	That Phanom				4.6	5.4			10.0		
24. อ. มุกดาหาร	Mukdahan*	6.8	1.1					9.6	17.5	769.7	-242.6
25. จ. ชัยภูมิ	Chaiyaphum*		0.3				0.5	25.7	26.5	1020.4	+427.3
26. อ. ภูเขียว	Phu Khieo	8.7		5.9					14.6		
27. อ. เกษตรสมบูรณ์	Kaset Sombun								0.0		
28. อ. คอนสวรรค์	Khon Sawan		4.0						4.0		
29. อ. จตุรัส	Chaturat								0.0		
30. อ. บำเหน็จณรงค์	Bamnet Narong		5.3						5.3		
31. จ. ขอนแก่น	Khon Kaen*	17.6						10.6	28.2	984.2	+157.4
32. อ. น้ำพอง	Nam Phong								0.0		
33. อ. ภูเวียง	Phu Wiang								0.0		
34. อ. ชุมแพ	Chum Phae	2.5		6.1					8.6		
35. อ. มัญจาคีรี	Mancha Khiri		T					8.6	8.6		
36. อ. ชนบท	Chonnabot		T		4.6		5.0		9.6		
37. อ. บ้านไผ่	Ban Phai								0.0		
38. อ. พล	Phon								0.0		
39. จ. มหาสารคาม	Maha Sarakham							17.8	17.8	1058.6	+209.7
40. อ. โกสุมพิสัย	Kosum Phisai								0.0		
41. อ. บรบือ	Borabu	T							T		
42. อ. พยัคฆภูมิพิสัย	Phayakphum Phisai	18.1						2.1	20.2		
43. จ. กาฬสินธุ์	Kalasin								0.0	822.1	-233.3
44. อ. สหัสขันธ์	Sahatkhan	1.5							1.5		
45. อ. ยางตลาด	Yang Talat				0.3				0.3		
46. อ. กันทรวิชัย	Kanthara Wichai								0.0		
47. อ. กมลาไสย	Kamalasai								0.0		
48. จ. ร้อยเอ็ด	Roi Et*	0.5	T			0.1	4.7	31.8	37.1	967.5	- 13.7
49. อ. โพนทอง	Phon Thong						48.0		48.0		

สถานีฝน	Station	วันที่และจำนวนน้ำฝนเป็นมิลลิเมตร Date and amount of rainfall in m.m. สิงหาคม August					กันยายน September		ฝนรวม มม. Total m.m.	ฝนรวมตั้งแต่ 1 ม.ค. Accumulative rain-fall Since Jan. 1 ฝนจริง Actual	สูง(+)ต่ำ(-) กว่าปกติ Above(+) Below(-) Normal
		26	27	28	29	30	31	1			
1.อ.ธวัชบุรี	Thawatburi								0.0		
2.อ.อาจสามารถ	At Samat								0.0		
3.อ.เสลภูมิ	Selaphum								0.0		
4.อ.จตุรพักตรพิมาน	Chaturaphak Phiman	10.0							10.0		
5.อ.เกษตรวิสัย	Kaset Wisai								0.0		
6.อ.พนมไพร	Phanom Phrai								0.0		
7.อ.สุวรรณภูมิ	Suwannaphum					6.7	5.4		12.1		
1.จ.นครราชสีมา	Nakhon Ratchasima*		70.2		2.0	0.6	0.8	0.1	73.7	807.4	+139.9
2.อ.บัวใหญ่	Bua Yai								0.0		
3.อ.คง	Khong		7.0						7.0		
4.อ.ด่านขุนทด	Dan Khunthot								0.0		
1.อ.โนนไทย	Non Thai		12.3						12.3		
2.อ.โนนสูง	Non Sung								0.0		
3.อ.พิมาย	Phimai						10.4		10.4		
4.อ.ปากช่อง	Pak Chong								0.0		
5.อ.สีคิ้ว	Si Khiu								0.0		
6.อ.สูงเนิน	Sung Noen								0.0		
7.อ.จักราช	Chakkarat		10.5	4.6					15.1		
8.อ.ปักธงชัย	Pak Thong Chai		11.8	20.9					32.7		
9.อ.โชคชัย	Chok Chai		2.8	6.5					9.3		
0.อ.คะบุรี	Khonburi	4.5	3.2						7.7		
1.อ.บุรีรัมย์	Burirum								0.0	867.4	- 46.9
2.อ.พุทไธสง	Phutthai Song	1.5							1.5		
3.อ.สตึก	Satuk						58.5		58.5		
4.อ.ลำปลายมาศ	Lam Plai Mat	..	..	..	..	..	..	..	..		
5.อ.นางรอง	Nang Rong					14.0			14.0		
6.อ.ประโคนชัย	Prakhon Chai					18.7			18.7		
7.จ.สุรินทร์	Surin*		1.5	3.6		13.5		4.8	23.4	852.6	+119.6
8.อ.ท่าตูม	Tha Tum						0.8	7.5	8.3		
9.อ.รัตนบุรี	Rattanaburi		12.6				11.3		23.9		
0.อ.ศรีขรภูมิ	Si Khoraphum								0.0		
1.อ.ปราสาท	Prasat	8.1	24.5		1.9	18.6			53.1		
2.อ.สังขะ	Sangkha								0.0		
3.จ.ศรีสะเกษ	Sisaket	..	..	..	..	..	..	..	..	..	..
4.อ.ราษีไศล	Rasisalai			11.2			18.8		30.0		
5.อ.อุทุมพรพิสัย	Uthumphon Phisai					8.6	20.6		29.2		
6.อ.กันทรารมย์	Kanthararom			12.5			42.6		55.1		
7.อ.ขุขันธ์	Khukhan					35.4			35.4		
8.อ.กันทรลักษ์	Kantharalak	..	..	..	..	..	..	..	..		
1.จ.อุบลราชธานี	Ubon Ratchathani*			3.1	0.1		15.1	10.2	28.5	933.6	-287.7

สถานีฝน	Station	วันที่และจำนวนน้ำฝนเป็นมิลลิเมตร Date and amount of rainfall in m.m. สิงหาคม August				กันยายน September			ฝนรวม มม. Total m.m.	ฝนรวมตั้งแต่ 1 ม.ค. Accumulative rainfall Since Jan.1	
		26	27	28	29	30	31	1		ฝนจริง Actual	สูง(+)ต่ำ(-)กว่าปกติ Above(+) Below(-) Normal
90. อ.ชานุมาน	Chanuman	6.3							6.3		
91. อ.เขมราฐ	Khemmarat	34.4							34.4		
92. อ.อำนาจเจริญ	Amnat Charoen								0.0		
93. อ.ยะโสธร	Yasothon					17.2	8.2		25.4		
94. อ.คำเขื่อนแก้ว	Kham Khuan Kaeo								0.0		
95. อ.ตระการพืชผล	Trakan Phut Phon		7.2	T	1.0				8.2		
96. อ.มหาชนะชัย	Maha Chana Chai								0.0		
97. อ.เขื่องใน	Khuang Nai								0.0		
98. อ.โขงเจียม	Khong Chiam				1.8				1.8		
99. อ.พิบูลมังษาหาร	Phibun Mangsahan								0.0		
100. อ.เดชอุดม	Det Udom				10.5				10.5		
ภาคกลาง	Central Part										
1. จ.นครสวรรค์	Nakhon Sawan*		0.7		4.4	5.8	5.4		16.3	717.6	- 33.4
2. อ.บรรพตพิสัย	Banphot Phisai		5.4						5.4		
3. อ.ลาดยาว	Lat Yao						10.1		10.1		
4. อ.ชุมแสง	Chumsaeng	T	20.6	T	16.2	T			36.8		
5. อ.พยุหคีรี	Phayuha Khiri	..							0.0		
6. จ.อุทัยธานี	Uthai Thani	54.3							54.3	..	..
7. อ.หนองฉาง	Nong Chang	12.5							12.5		
8. อ.ทับทัน	Thab Than	11.1				2.4			13.5		
9. อ.หนองขาหย่าง	Nong Kha Yang	35.2							35.2		
10. อ.บ้านไร่	Ban Rai	..							0.0		
11. จ.ชัยนาท	Chainat	8.3				58.1			66.4	759.5	+ 0.5
12. อ.มโนรมย์	Manorom	5.4	0.9	4.2		6.7	2.7		19.9		
13. อ.วัดสิงห์	Wat Sing	8.1		3.3		7.2	38.2		56.8		
14. จ.สิงห์บุรี	Singburi	12.5		10.2	7.8	10.4			40.9	733.7	+ 28.1
15. อ.อินทรบุรี	Inburi	36.8		2.4					39.2		
16. อ.บางระจัน	Bangrachan	40.4		3.4		14.9			58.7		
17. อ.พรหมบุรี	Phromburi	1.4		10.7		28.9			41.0		
18. จ.ลพบุรี	Lopburi*	6.0		6.0	T	39.0		2.7	53.7	724.7	-101.0
19. อ.บ้านหมี่	Ban Mi	5.9		8.8		5.5			20.2		
20. อ.ไชยบาดาล	Chai Badan	2.5	2.8						5.3		
21. อ.ท่าวุ้ง	Tha Wung	5.2							5.2		
22. จ.สุพรรณบุรี	Suphanburi*	5.6		3.6	14.0	8.8			32.0	564.8	-174.1
23. อ.เดิมบางนางบวช	Doembang Nangbuat								0.0		
24. อ.สามชุก	Sam Chuk	15.0							15.0		
25. อ.ศรีประจันต์	Si Prachan	..	..	..	..	..	..	..	..		
26. อ.บางปลาม้า	Bang Pla Ma	..	..	..	..	..	..	..	..		
27. อ.สองพี่น้อง	Song Phi Nong	15.2			21.0	14.0	7.5		57.7		
28. จ.อ่างทอง	Ang Thong	74.2			39.8	20.5			134.5	880.4	+ 13.0

สถานีฝน	Station	วันที่และจำนวนน้ำฝนเป็นมิลลิเมตร Date and amount of rainfall in m.m. สิงหาคม August				กันยายน September			ฝนรวม มม. Total m.m.	ฝนรวมตั้งแต่ 1 ม.ค. Accumulative rain-fall Since Jan. 1 ฝนจริง Actual	สูง(+)ต่ำ(-) กว่าปกติ Above(+) Below(-) Normal
		26	27	28	29	30	31	1			
1.อ.โพธิ์ทอง	Pho Thong	54.4		25.2	27.4	32.5			139.5		
2.อ.ไชโย	Chaiyo	55.5		23.5					79.0		
1.อ.วิเศษไชยชาญ	Wiset Chaichan	..	..	..	..	..	..	..	..		
2.อ.ป่าโมก	Pa Mok	15.8			23.2	17.5			56.5		
3.จ.สระบุรี	Saraburi	16.5			34.1	31.0			81.6	1057.9	+ 44.2
4.อ.บ้านหมอ	Ban Mo	42.2							42.2		
5.อ.แก่งคอย	Kaeng Khoi	8.0			3.7	29.4	1.5		42.6		
6.อ.หนองแค	Nong Khae				32.3				32.3		
7.จ.พระนครศรีอยุธยา	Ayutthaya				8.2	7.2			15.4	648.6	-138.6
8.อ.ท่าเรือ	Tha Rua	5.1		5.8	5.9	4.2			21.0		
9.อ.ผักไห่	Phak Hai	4.0		5.5	13.8	30.8			54.1		
0.อ.บางบาล	Bang Ban	22.3			12.3	24.6			59.2		
1.อ.บางไทร	Bang Sai	33.5		9.0	44.3				86.8		
2.อ.เสนา	Sena	4.3							4.3		
3.อ.บางปะอิน	Bang Pa-in	6.6		8.1	26.3				41.0		
4.จ.นครนายก	Nakhon Nayok	0.2	38.5		32.4	1.1			68.2	1132.0	-318.9
5.อ.บ้านนา	Ban Na				20.2				20.2		
6.อ.ปากพลี	Pak Phli			0.6	15.1				15.7		
7.จ.ปราจีนบุรี	Prachinburi*	85.5		11.4	11.2	3.8	19.0	3.7	134.6	1478.5	+103.4
8.อ.บ้านสร้าง	Ban Sang	12.9		T	25.1	7.8	1.8		47.6		
9.อ.ศรีมหาโพธิ์	Si Maha Pho	1.3		3.3	3.8				8.4		
0.อ.กบินทร์บุรี	Kabinburi	1.5	T			0.4			1.9		
1.อ.สระแก้ว	Sa Kaeo								0.0	-	
2.อ.วัฒนานคร	Watthana Nakhon								0.0		
3.อ.อรัญประเทศ	Aranyaprathet*						T	T	T	977.0	-105.6
4.จ.ปทุมธานี	Pathum Thani		18.3		19.3				37.6	694.5	-259.9
5.อ.ธัญบุรี	Thanyaburi	4.5		20.5	42.5	24.7	15.0		107.2		
6.จ.นนทบุรี	Nonthaburi				12.6	10.8	51.7		75.1	..	..
7.อ.บางบัวทอง	Bang Bua Thong				5.7	10.2	48.2		64.1		
8.จ.กาญจนบุรี	Kanchanaburi*					1.6	3.2	T	4.8	537.2	- 90.4
9.อ.สังขละบุรี	Sang Khlaburi	..	..	..	..	..	..	..	..		
0.อ.ทองผาภูมิ	Thong Pha Phum	3.9		1.6	22.0	0.5	29.0	16.1	73.1		
1.อ.ไทรโยค	Sai Yok	..	..	..	..	..	..	..	..		
2.กิ่ง อ.ศรีสวัสดิ์	Si Sawat	..	..	..	..	..	..	..	..		
3.อ.บ่อพลอย	Bo Phloi	..	..	..	..	..	..	..	..		
4.อ.พนมทวน	Phanom Thuan	..	..	..	..	..	..	..	..		
5.อ.ท่าม่วง	Tha Muang				5.4		38.5		43.9		
6.จ.นครปฐม	Nakhon Pathom	11.9			4.0	31.8	58.3		106.0	607.0	-147.0
7.อ.นครชัยศรี	Nakhon Chai Si								0.0		
8.จ.ธนบุรี (บางกอกน้อย)	Thonburi								0.0	675.2	- 57.1

สถานีฝน	Station	วันที่และจำนวนน้ำฝนเป็นมิลลิเมตร Date and amount of rainfall in m.m. สิงหาคม August			กันยายน September				ฝนรวม ม.ม. Total m.m.	ฝนรวมตั้งแต่ 1 ม.ค. Accumulative rainfall Since Jan.1	
		26	27	28	28	30	31	1		ฝนจริง Actual	สูง(+)ต่ำ(-) กว่าปกติ Above(+) Below(-) Normal
69.อ.บางขุนเทียน	Bang Khun Thian				55.6	9.7	21.5		86.8		
70.กรมอุตุนิยมวิทยา	Bangkok*	1.6			21.0	18.0	33.0		73.6	828.4	-109.[illegible]
71.สนามบินดอนเมือง	Don Muang*			5.6	43.8	46.3	43.0	2.8	141.5	865.2	- 94.[illegible]
72.อ.บางเขน	Bang Khen			T	29.8	6.5	99.4	8.3	144.0		
73.อ.มีนบุรี	Minburi				68.7	5.8	34.5		109.0		
74.อ.ลาดกระบัง	Lat Krabang	..	..	..	..	..	..	..	..		
75.อุตุ.บางนา	Bang Na*	0.1			8.7	8.5	46.0		63.3		
76.จ.ฉะเชิงเทรา	Chachoengsao					17.8			17.8	906.5	+ 68.[illegible]
77.อ.บ้านโพธิ์	Ban Pho						84.2		84.2		
78.จ.ราชบุรี	Ratburi	3.4	22.2		20.3		6.3		52.2	619.5	- 32.[illegible]
79.อ.บ้านโป่ง	Ban Pong	6.2			31.3	13.4	44.6		95.5		
80.อ.โพธาราม	Photharam					20.1	8.9		29.0		
81.อ.ดำเนินสดวก	Damnoen Saduak		10.1		50.2				60.3		
82.อ.บากท่อ	Pak Tho		8.5		44.6				53.1		
83.จ.สมุทรสงคราม	Samut Songkhram		13.4		2.0		5.3		20.7	512.0	- 90.[illegible]
84.อ.บางคนที	Bang Khonthi	6.6	3.9						10.5		
85.อ.อัมพวา	Amphawa	10.1			6.8		9.3		26.2		
86.จ.สมุทรสาคร	Samut Sakhon				6.4	27.8	109.4		143.6	848.1	- 38.[illegible]
87.จ.สมุทรปราการ	Samut Prakan				4.0	6.8	53.8		64.6	840.1	-146.[illegible]
88.อ.พระประแดง	Phrapradaeng	..	..	..	..	..	..	..	..		
89.ป้อมพระจุลฯ	Pom Phrachun*	..	..	..	..	..	..	..	..		
90.บางปู	Bang Pu*					21.1			21.1		
91.อ.บางพลี	Bang Phli					5.6	44.7		50.3		
<u>อ่าวไทยฝั่งตะวันออก</u>	<u>Gulf of Thailand East Coast</u>										
1.จ.ชลบุรี	Chonburi*	2.5				3.5	39.3	2.3	47.6	738.2	-165.[illegible]
2.อ.พานทอง	Phan Thong								.0.0		
3.อ.พนัสนิคม	Phanat Nikhom						11.8		11.8		
4.อ.บ้านบึง	Ban Bung								0.0		
5.อ.สีชัง	Si Chang*					4.3	20.7		25.0		
6.อ.ศรีราชา	Si Racha	T				T	11.2		11.2		
7.อ.สัตหีบ	Sattahip*				0.2	11.8			12.0	939.4	+251.[illegible]
8.จ.ระยอง	Rayong					8.6			8.6	899.0	+123.[illegible]
9.อ.บ้านค่าย	Ban Khai								0.0		
10.อ.บ้านเพ	Ban Phe*								0.0		
11.อ.แกลง	Klaeng		21.6			18.6	68.1		108.3		
12.จ.จันทบุรี	Chanthaburi*	0.1	38.3	19.5		8.0	9.0	38.5	113.4	2547.3	+405.[illegible]
13.อ.โป่งน้ำร้อน	Pong Namron	35.0							35.0		
14.อ.ท่าใหม่	Tha Mai		28.5						28.5		
15.อ.มะขาม	Makham		80.2						80.2		
16.อ.ขลุง	Khlung	3.2	130.5	2.3		28.2	5.4		169.6		

สถานีฝน	Station	วันที่และจำนวนน้ำฝนเป็นมิลลิเมตร Date and amount of rainfall in m.m. สิงหาคม กันยายน August September							ฝนรวม มม. Total m.m.	ฝนรวมตั้งแต่ 1 ม.ค. Accumulative rain-fall Since Jan.1	
		26	27	28	29	30	31	1		ฝนจริง Actual	สูง(+)ต่ำ(-) กว่าปกติ Above(+) Below(-) Normal
.จ.ตราด	Trat		86.8	4.2			13.9		104.9	2213.6	-365.0
.อ.เขาสมิง	Khao Saming		37.8	15.8	5.0				58.6		
.อ.แหลมงอบ	Laem Ngop	2.0	41.0	4.0					47.0		
.อ.คลองใหญ่	Khlong Yai*	0.4	16.4	21.2		13.2	17.5	38.6	107.3	2500.5	-869.7
ไทยฝั่งตะวันตก	Gulf of Thailand West Coast										
.จ.เพชรบุรี	Phetburi					4.6			4.6	564.7	+ 40.5
.อ.บ้านแหลม	Ban Laem				1.1	13.0			14.1		
.อ.ชะอำ	Cha Am				5.2		2.3		7.5		
.จ.ประจวบคีรีขันธ์	Prachuap Khirikhan*		T				0.1		0.1	704.5	+122.8
.อ.หัวหิน	Hua Hin*		5.4		10.8	1.6	7.6	32.4	57.8	487.4	- 59.1
.จ.ชุมพร	Chumphon*	T		0.1	14.2	0.7			15.0	1126.7	- 6.0
.อ.ท่าแซะ	Tha Sae	13.7	4.8		1.4	4.5			24.4		
.อ.สวี	Sawi								0.0		
.อ.หลังสวน	Lang Suan		6.7				12.0		18.7		
.จ.สุราษฎร์ธานี	Bandon*		1.3	0.4	0.4	16.9	2.3		21.3	698.8	- 7.2
.อ.ไชยา	Chaiya		15.6			19.8	14.5		49.9		
.อ.พุนพิน	Phun Phin					37.4			37.4		
.อ.บ้านนาสาร	Ban Nasan				8.2	6.1	14.2		28.5		
.จ.นครศรีธรรมราช	Nakhon Si Thammarat*		5.2	0.3	0.2	T	7.6		13.3	615.0	-525.0
.อ.สิชล	Sichon		9.8	2.0	6.2	1.6	0.8		20.4		
.อ.ท่าศาลา	Tha Sala		15.1				40.0		55.1		
.อ.จวาง	Chawang	..	..	..	..	..	..	..	..		
.อ.ทุ่งสง	Thun Song		27.2	10.1	T		49.8		87.1		
.อ.ร่อนพิบูลย์	Ron Phibun			14.7					14.7		
.อ.ปากพนัง	Pak Phanang	..	..	..	..	..	..	..	..		
.จ.พัทลุง	Phatthalung								0.0	317.8	-565.3
.อ.เขาไชยสน	Khao Chai Son		14.5						14.5		
.จ.สงขลา	Songkhla*		3.6	4.8			15.3	T	23.7	675.6	- 17.4
.อ.รัตภูมิ	Rattaphum	..	..	..	..	..	..	..	..		
.อ.หาดใหญ่	Hat Yai	..	..	..	..	..	..	..	..		
.อ.สะเดา	Sadao	2.5							2.5		
.จ.ปัตตานี	Pattani*	T	19.4	2.6		T	T	2.6	24.6	488.5	- 24.0
.อ.หนองจิก	Nong Chik		18.3						18.3		
.อ.ยะหริ่ง	Yaring	..	..	..	..	..	..	..	..		
.อ.ปะนาเระ	Panare		14.4				3.5		17.9		
.จ.ยะลา	Yala		65.6						65.6	..	..
.อ.เบตง	Be Tong								0.0		
.จ.นราธิวาส	Narathiwat*	2.2	36.5			0.2	2.9	9.9	51.7	779.4	-441.9
.อ.ยี่งอ	Yi Ngo		11.9						11.9		
.อ.ระแงะ	Ra Ngae		14.9						14.9		

สถานีฝน	Station	วันที่และจำนวนน้ำฝนเป็นมิลลิเมตร Date and amount of rainfall in m.m. สิงหาคม August 26	27	28	29	30	กันยายน September 31	1	ฝนรวม m.m. Total m.m.	ฝนรวมตั้งแต่ 1 ม.ค. Accumulative rainfall Since Jan. ฝนจริง Actual	สูง(+)ต่ำ(-) กว่าปกติ Above(+) Below(-) Normal
36.อ.ตากใบ	Tak Bai	16.8			10.3				27.1		
ภาคใต้ฝั่งตะวันตก	Southern Thailand West Coast										
1.จ.ระนอง	Ranong*	1.3	79.3	9.8	30.0	38.6	52.7	6.9	218.6	2767.3	-501.
2.อ.กระบุรี	Kraburi		15.2						..		
3.จ.พังงา	Phang Nga		12.0	1.2	20.4	7.8	20.8		62.2	2423.8	+737.
4.อ.ตะกั่วป่า	Takua Pa	4.7	43.6	32.6	23.9	9.4	47.8		162.0		
5.อ.ท้ายเหมือง	Thai Muang	0.6	2.1	4.9	35.2	81.8	125.3		249.9		
6.อ.ตะกั่วทุ่ง	Takua Thung		11.3	0.9	42.0	9.4	43.6		107.2		
7.จ.ภูเก็ต	Phuket*	0.8	7.8	2.0	10.0	23.8	90.2	8.1	142.7	1642.0	+188.
8.สนามบินภูเก็ต	Phuket Airport*	0.5	0.1	0.2	21.4	30.1	55.4	45.5	153.2		
9.อ.ถลาง	Thalang	..	..	..	..	..	..	..	..		
10.จ.กระบี่	Krabi		40.3		5.7				46.0	..	..
11.อ.คลองท่อม	Khlong Thom	1.2	8.2	0.5	41.2		91.2		142.3		
12.จ.ตรัง	Trang				4.4				4.4		
13.สนามบินตรัง	Trang Airport*		T	4.8	6.2	3.0	24.7	16.3	55.0	1271.0	-365.
14.อ.สิเกา	Si Kao	3.7	2.2	9.1	5.8	6.8	23.7		51.3		
15.อ.ย่านตาขาว	Yan Ta Khao						49.6		49.6		
16.อ.ปะเหลียน	Pa Lian		4.4			27.6	97.6		129.6		
17.จ.สตูล	Satun		..	..	36.8				36.8	954.8	-338.
18.อ.ละงู	La Ngu		48.3	30.1					86.4		

หมายเหตุ ช่องว่าง ไม่มีฝนตก
* สถานีตรวจอากาศ
T ฝนเล็กน้อยวัดไม่ได้
.. ไม่มีรายงาน

Remark Blank No rain
* Synoptic Station
T Trace
.. No report

อุณหภูมิสูงสุดและต่ำสุดประจำวันที่ ๒๖ สิงหาคม – ๑ กันยายน ๒๕๑๑

Daily Max. and Min. Temperature August 26,- September 1,1968

สถานี	Station	อุณหภูมิสูงสุดและต่ำสุดเป็นองศา ซ. Max. and Min. Temperature in degree C. 26	27	28	29	30	31	1	เฉลี่ยสูงสุดต่ำสุด Average Max. Min.	เฉลี่ยในสัปดาห์ Weekly Mean	ค่าปกติประจำเดือน Monthly Normal
ภาคเหนือ	Northern Part										
1.จ.เชียงราย	Chiangrai	25.8 21.2	32.8 22.1	31.6 22.2	32.2 22.2	32.0 23.3	30.9 22.6	31.5 23.0	31.0 22.4	26.7	26.7
2.อ.ฝาง	Fang	..	..	..	..	..	..	..	..	..	..

สถานี	Station	อุณหภูมิสูงสุดและต่ำสุดเป็นองศา ซ. Max. and Min. Temperature in degree C.							เฉลี่ยสูงสุดต่ำสุด Average Max. Min.	เฉลี่ยในสัปดาห์ Weekly Mean	ค่าปกติประจำเดือน Monthly Normal
		26	27	28	29	30	31	1			
จ.แม่ฮ่องสอน	Mae Hongson	27.2 23.3	31.4 22.2	30.5 22.9	31.3 22.3	31.3 24.1	32.1 24.4	32.5 24.7	30.9 23.4	27.2	26.9
จ.เชียงใหม่	Chiangmai	29.4 23.7	33.7 23.8	33.3 22.6	32.8 21.5	31.3 22.0	32.4 22.6	32.2 22.3	32.2 22.6	27.4	27.0
จ.น่าน	Nan	29.4 24.2	32.5 23.8	33.1 22.3	33.1 23.2	32.6 22.9	31.9 24.5	33.0 25.1	32.2 23.7	28.0	27.6
จ.ลำปาง	Lampang	30.8 24.0	33.4 23.5	33.4 22.4	33.5 21.6	34.0 23.3	32.8 23.2	32.9 24.3	33.0 23.2	28.1	27.6
อ.แม่สะเรียง	Mae Sariang	29.4 23.0	31.2 23.8	30.5 22.1	30.5 22.2	32.1 22.9	32.2 23.6	31.3 23.0	31.0 22.9	27.0	26.8
จ.แพร่	Phrae	29.6 23.9	33.1 24.3	33.5 23.7	33.6 23.5	33.3 24.6	33.2 24.4	33.1 25.3	32.8 24.2	28.5	27.4
จ.อุตรดิตถ์	Uttaradit	32.1 22.7	34.6 23.2	34.0 24.0	35.1 22.7	34.4 24.2	31.6 23.3	34.0 24.0	33.7 23.4	28.6	28.3
เขื่อนภูมิพล	Bhumibol Dam	..	..	..	..	..	..	..	..	..	..
จ.ตาก	Tak	32.7 24.9	34.6 26.2	34.4 25.7	35.0 25.5	34.7 26.4	36.2 26.9	35.2 26.5	34.7 26.0	30.4	28.2
จ.พิษณุโลก	Phitsanulok	33.2 24.4	34.5 24.4	34.1 22.6	34.6 24.7	33.1 25.0	32.4 24.3	33.2 25.0	33.6 24.3	29.0	28.4
อ.แม่สอด	Mae Sot	29.1 22.5	30.2 23.3	30.1 22.4	30.7 23.1	29.2 23.4	31.3 22.7	30.3 23.0	30.1 22.9	26.5	26.2
จ.เพชรบูรณ์	Phetchabun	34.4 23.1	34.1 23.2	34.3 22.6	34.7 23.7	32.8 23.4	32.4 22.7	31.2 24.0	33.4 23.2	28.3	27.3
<u>ภาคตะวันออกเฉียงเหนือ</u>	<u>Northeastern Part</u>										
จ.หนองคาย	Nong Khai	.. 24.6	33.7 ..	34.8 24.4	34.1 24.3	32.2 24.6	.. 25.0	32.2 ..	33.4 24.6	29.0	..
จ.เลย	Loei	33.8 23.3	34.8 22.4	35.6 23.3	34.4 22.1	34.2 22.4	32.2 23.7	32.3 23.7	33.9 23.0	28.5	27.2
จ.อุดรธานี	Udon Thani	34.2 25.4	34.0 24.0	34.3 25.4	34.2 25.4	31.7 25.8	30.0 25.5	30.7 25.0	32.7 25.2	29.0	28.0
จ.นครพนม	Nakhon Phanom	34.3 24.4	32.7 23.6	34.5 25.4	34.0 25.3	33.6 25.3	31.1 24.0	29.5 23.6	32.8 24.5	28.7	27.0
จ.สกลนคร	Sakon Nakhon	33.9 25.3	33.6 23.2	33.8 25.4	33.9 25.3	33.6 25.6	30.8 24.8	.. ..	33.3 24.9	29.1	27.7
อ.มุกดาหาร	Mukdahan	33.5 25.0	33.2 23.0	33.0 24.2	33.0 24.5	32.6 25.0	33.0 24.5	31.2 23.0	32.8 24.2	28.5	27.7
จ.ขอนแก่น	Khon Kaen	35.1 24.4	34.0 22.8	33.9 24.9	34.1 24.8	33.0 24.4	32.8 24.0	33.0 24.8	33.7 24.3	29.0	28.1
จ.ร้อยเอ็ด	Roi Et	33.6 25.6	34.0 24.5	33.7 25.9	33.3 25.0	33.2 25.3	33.5 24.5	32.2 24.4	33.4 25.0	29.2	28.1
จ.ชัยภูมิ	Chaiyaphum	35.3 23.4	34.3 23.7	33.7 22.5	33.9 23.8	33.5 23.0	33.8 23.2	34.0 23.5	34.1 23.3	28.7	27.5
จ.อุบลราชธานี	Ubon Ratchathani	32.9 24.9	33.7 23.2	33.1 26.1	33.3 23.8	33.0 25.2	32.8 23.8	31.9 22.9	33.0 24.3	28.7	27.8
จ.สุรินทร์	Surin	32.8 25.0	34.0 25.0	33.6 25.0	33.0 24.5	32.8 24.0	32.8 23.5	33.2 24.5	33.2 24.5	28.9	27.9
จ.นครราชสีมา	Nakhon Ratchasima	36.7 23.8	35.4 23.5	35.8 22.2	35.1 23.2	35.2 22.9	35.3 22.6	33.0 23.7	35.2 23.2	29.2	28.0
<u>ภาคกลาง</u>	<u>Central Part</u>										
จ.นครสวรรค์	Nakhon Sawan	35.3 23.4	35.6 24.2	35.2 24.0	35.4 23.6	35.2 24.0	33.0 22.8	35.0 23.6	35.0 23.7	29.4	28.7
จ.ลพบุรี	Lopburi	34.6 25.0	34.5 23.3	34.5 25.3	33.9 24.0	33.8 24.3	33.0 23.0	33.3 25.3	33.9 24.3	29.1	28.1
จ.สุพรรณบุรี	Suphanburi	35.3 25.5	34.6 25.7	35.4 25.8	34.5 25.7	32.9 24.9	33.9 25.0	33.1 25.4	34.2 25.4	29.8	28.6

สถานี	Station	อุณหภูมิสูงสุดและต่ำสุดเป็นองศา ซ. Max. and Min. Temperature in degree C. 26	27	28	29	30	31	1	เฉลี่ยสูงสุดต่ำสุด Average Max. Min.	เฉลี่ยในสัปดาห์ Weekly Mean	ค่าปกติประจำเดือน Monthl Norm
4. จ.ปราจีนบุรี	Prachinburi	33.8 25.6	33.7 22.7	33.9 25.0	33.9 25.0	33.2 24.7	33.0 24.0	32.5 24.1	33.4 24.4	28.9	28.0
5. จ.กาญจนบุรี	Kanchanaburi	35.8 25.0	36.8 25.2	36.4 25.1	34.9 24.5	36.1 25.5	35.8 24.0	35.2 23.9	35.9 24.7	30.3	28.3
6. สนามบินดอนเมือง	Don Muang	34.3 25.6	34.7 26.4	35.8 26.0	34.9 25.6	33.4 23.6	34.3 23.7	34.4 24.2	34.5 25.0	29.8	28.7
7. กรมอุตุนิยมวิทยา	Bangkok	34.6 25.4	34.9 26.0	35.3 25.9	35.0 26.0	33.3 25.1	34.8 24.9	32.1 24.3	34.3 25.4	29.9	28.4
8. อ.อรัญประเทศ	Aranyaprathet	34.0 24.7	34.2 24.0	34.3 24.6	33.5 24.4	33.5 24.5	34.0 23.6	31.6 24.2	33.6 24.3	29.0	27.9
9. อุตุฯบางนา	Bang Na	33.5 24.8	33.8 25.6	34.7 24.8	33.4 25.0	32.9 25.1	34.3 24.3	32.6 23.7	33.6 24.8	29.2	..
<u>อ่าวไทยฝั่งตะวันออก</u>	<u>Gulf of Thailand East Coast</u>										
1. ป้อมพระจุลฯ	Pom Phrachun	..	..	..	..	..	..	..	..	..	..
2. จ.ชลบุรี	Chonburi	33.6 25.8	33.6 25.4	32.7 26.5	33.5 25.4	32.8 26.3	33.0 23.4	31.2 23.0	32.9 25.1	29.0	28.2
3. อ.สีชัง	Si Chang.	31.9 26.9	32.4 26.4	32.2 26.6	33.2 25.5	32.1 25.8	31.4 23.8	30.6 22.7	32.0 25.4	28.7	28.7
4. อ.สัตหีบ	Sattahip	33.3 27.5	33.7 26.9	33.2 27.1	34.0 26.8	32.9 25.6	32.0 23.7	32.5 26.0	33.1 26.2	29.7	29.2
5. จ.ระยอง	Rayong	.. 28.2	32.5 ..	32.8 27.8	32.3 25.2	32.2 27.5	32.2 23.5	.. 23.8	32.4 26.0	29.2	..
6. ต.บ้านเพ	Ban Phe	31.5 26.0	30.8 26.0	31.0 25.8	32.0 24.5	31.9 24.5	32.0 24.0	.. 24.2	31.5 25.0	28.3	..
7. จ.จันทบุรี	Chanthaburi	31.1 25.7	30.7 25.7	30.0 22.7	31.0 24.7	31.0 25.4	31.2 23.4	30.6 24.8	30.8 24.6	27.7	27.3
8. อ.แหลมงอบ	Laem Ngop	31.0 23.2	31.4 25.7	30.0 23.0	31.2 25.4	.. 26.0	.. ..	.. ..	30.9 24.7	27.8	..
9. อ.คลองใหญ่	Khlong Yai	30.4 24.8	30.0 24.6	30.5 23.0	31.2 24.1	31.3 26.5	30.7 24.2	30.0 24.1	30.6 24.5	27.6	26.7
<u>อ่าวไทยฝั่งตะวันตก</u>	<u>Gulf of Thailand West Coast</u>										
1. อ.หัวหิน	Hua Hin	32.9 24.8	33.0 24.6	35.4 25.2	31.6 24.5	31.9 25.0	32.2 25.1	32.4 24.5	32.8 24.8	28.8	28.4
2. จ.ประจวบคีรีขันธ์	Prachuap Khirikhan	34.5 24.3	35.5 25.4	33.0 25.1	34.5 23.8	34.5 24.4	35.1 23.5	35.4 25.0	34.6 24.5	29.6	27.9
3. จ.ชุมพร	Chumphon	32.5 24.2	33.0 24.0	30.7 23.3	31.2 23.7	31.3 23.5	32.3 23.7	31.2 23.6	31.7 23.7	27.7	27.2
4. จ.สุราษฎร์ธานี	Bandon	32.2 23.4	33.5 23.2	33.4 23.1	31.8 22.9	31.6 22.8	33.3 22.9	31.0 23.3	32.4 23.1	27.8	27.8
5. จ.นครศรีธรรมราช	Nakhon Si Thammarat	34.5 22.7	35.2 22.6	34.4 23.0	34.0 22.1	35.0 22.0	34.2 22.5	32.9 23.4	34.3 22.6	28.5	27.9
6. จ.สงขลา	Songkhla	33.5 24.0	33.4 23.6	31.6 23.3	32.9 23.5	34.5 23.9	33.5 24.3	32.9 22.8	33.2 23.6	28.4	28.3
7. จ.ปัตตานี	Pattani	34.5 22.7	35.0 23.2	32.8 22.8	32.8 23.1	34.8 23.2	34.7 24.1	34.5 23.8	34.2 23.3	28.8	..
8. จ.นราธิวาส	Narathiwat	34.4 22.5	33.5 22.3	32.3 22.5	33.0 23.5	34.2 24.5	32.8 24.0	33.5 23.9	33.4 23.3	28.4	27.2
<u>ภาคใต้ฝั่งตะวันตก</u>	<u>Southern Thailand West Coast</u>										
1. จ.ระนอง	Ranong	30.5 23.3	30.8 23.7	29.6 22.5	28.9 24.4	29.8 23.0	29.9 22.9	29.7 22.7	29.9 23.2	26.6	26.3
2. จ.ภูเก็ต	Phuket Air-port	30.3 23.5	30.0 26.0	30.6 26.0	30.0 24.6	29.2 23.2	28.6 23.5	27.3 22.9	29.4 24.2	26.8	27.3
3. จ.ตรัง	Trang	31.1 23.1	31.4 23.3	31.9 23.1	31.6 22.9	31.0 23.1	30.1 23.2	29.3 22.6	30.9 23.0	27.0	27.2

แก้ไขเพิ่มเติมรายงานอากาศประจำสัปดาห์ฉบับที่ ๓๔/๒๕๑๑ เนื่องจากได้รับรายงานภายหลัง

Correction in weekly weather report No. 34/1968 for late report rainfall data

สถานีฝน	Station	วันที่และจำนวนน้ำฝนเป็นมิลลิเมตร Date and amount of rainfall in m.m. สิงหาคม August							ฝนรวม ม.ม. Total m.m.	ฝนรวมตั้งแต่ 1 ม.ค. Accumulative rain-fall Since Jan. 1	
		19	20	21	22	23	24	25		ฝนจริง Actual	สูง(+)ต่ำ(-) กว่าปกติ Above(+) Below(-) Normal
ภาคเหนือ	Northern Part										
3.อ.เชียงแสน	Chiangsaen							10.5	66.4		
4.อ.เชียงของ	Chiangkhong							22.2	35.5		
5.อ.แม่จัน	Mae Chan							39.8	107.6		
6.อ.แม่สรวย	Mae Sruai							10.8	21.7		
7.อ.เทิง	Thoeng							18.7	57.3		
8.อ.เชียงคำ	Chiangkham							7.1	7.1		
9.อ.พาน	Phan							23.2	23.2		
10.อ.เวียงป่าเป้า	Wing Pa Pao							63.0	89.4		
11.อ.พะเยา	Phayao							3.0	14.3		
17.อ.ฝาง	Fang							18.9	73.3		
19.อ.แม่แตง	Mae Taeng							9.2	12.1		
20.อ.แม่ริม	Mae Rim					3.4			9.4		
21.อ.สันทราย	San Sai							2.9	18.5		
22.อ.ดอยสะเก็ด	Doi Saket							9.1	32.1		
28.อ.ฮอด	Hot						0.9	2.0	2.9		
30.อ.ทุ่งช้าง	Thung Chang					10.9	2.3	9.1	43.6		
38.อ.บางกระทุ่ม	Bang Kratum						2.9		5.3		
53.อ.ตะพานหิน	Taphanhin							23.6	23.6		
58.อ.ชนแดน	Chon Daen							9.8	13.4		
ภาคตะวันออกเฉียงเหนือ	Northeastern Part										
15.จ.สกลนคร	Sakon Nakhon							9.2	20.7	906.2	-177.2
21.อ.ท่าอุเทน	Tha Uten							15.3	15.3		
22.อ.นาแก	Na Kae						27.2	T	28.5		
23.อ.ธาตุพนม	That Phanom							9.6	21.9		
33.อ.ภูเวียง	Phu Wiang							6.8	18.7		
44.อ.สหัสขันธ์	Sahatkhan							2.0	34.0		
82.อ.สังขะ	Sangkha							7.1	34.4		
84.อ.ราษีไศล	Rasisalai							27.4	55.0		
อ่าวไทยฝั่งตะวันออก	Gulf of Thailand East Coast										
14.อ.ท่าใหม่	Tha Mai							7.8	7.8		
16.อ.ขลุง	Khlung							52.4	75.0		
17.จ.ตราด	Trat							5.4	13.7	2108.7	-345.2
19.อ.แหลมงอบ	Laem Ngop							22.0	28.6		
อ่าวไทยฝั่งตะวันตก	Gulf of Thailand West Coast										
9.อ.หลังสวน	Lang Suan							16.1	33.4		
11.อ.ไชยา	Chaiya							24.0	36.0		
13.อ.บานนาสาร	Ban Nasan							30.5	30.5		

สถานีฝน	Station	วันที่และจำนวนน้ำฝนเป็นมิลลิเมตร Date and amount of rainfall in m.m. สิงหาคม August							ฝนรวม มม. Total m.m.	ฝนรวมตั้งแต่ 1 ม.ค. Accumulative rain-fall Since Jan.1	
		19	20	21	22	23	24	25		ฝนจริง Actual	สูง(+)ต่ำ(-)กว่าปกติ Above(+) Below(-) Normal
15.อ.สิชล	Sichon							33.1	37.4		
16.อ.ท่าศาลา	Tha Sala							40.4	40.4		
18.อ.ทุ่งสง	Thung Song							1.7	54.7		
28.อ.หนองจิก	Nong Chik							45.5	45.5		
30.อ.ปะนาเระ	Panare						15.2	T	16.9		
32.อ.เบตง	Be Tong						T	4.4	22.0		
34.อ.ยิ่งอ	Yi Ngo							22.8	22.8		
35.อ.ระแงะ	Ra Ngae							25.6	25.6		
36.อ.ตากใบ	Tak Bai							45.5	45.5		
ภาคใต้ฝั่งตะวันตก	Southern Thailand West Coast										
2.อ.กระบุรี	Kraburi							35.2	76.9		
3.จ.พังงา	Phang Nga						9.7	13.7	158.1	2361.6	+765.4
4.อ.ตะกั่วป่า	Takua Pa							57.2	211.5		
5.อ.ทายุเหมือง	Thai Muang						1.1	25.7	76.3		
6.อ.ตะกั่วทุ่ง	Takua Thung						20.5	11.1	107.3		
12.จ.ตรัง	Trang							12.5	16.3		
14.อ.สิเกา	Si Kao							0.1	14.4		
16.อ.ปะเหลียน	Pa Lian							7.4	10.5		

กรมอุตุนิยมวิทยา สำนักนายกรัฐมนตรี

รายงานอากาศประจำสัปดาห์ ระหว่างวันที่ ๒ ถึง ๘ กันยายน ๒๕๑๑

และ

การคาดหมายลักษณะอากาศ ระหว่างวันที่ ๙ ถึง ๑๕ กันยายน ๒๕๑๑

ฉบับที่ ๓๖/๒๕๑๑

พลเรือโท สนิธ เวสารัชชานันท์

อธิบดีกรมอุตุนิยมวิทยา

METEOROLOGICAL DEPARTMENT

OFFICE OF THE PRIME MINISTER

BANGKOK THAILAND

LIBRARY

WEEKLY WEATHER REPORT

DURING THE PERIOD SEPTEMBER 2 — 8, 1968

AND

WEATHER OUTLOOK

DURING SEPTEMBER 9 — 15, 1968

No. 36/1968

Sanit Vesa — rajananda

Vice Admiral, Director General

การคาดหมายลักษณะอากาศใน ๗ วันข้างหน้า
ตั้งแต่วันที่ ๙ – ๑๕ กันยายน ๒๕๑๑

ลักษณะทั่วไป

ร่องมรสุมพาดผ่านตอนเหนือสุดของประเทศไทยและมีลักษณะที่จะเลื่อนลงมาพาดผ่านภาคเหนือและภาคตะวันออกเฉียงเหนือในสัปดาห์นี้ พายุไซนร้อน "เวนดี้" มีศูนย์กลางอยู่บริเวณเกาะไหหลำและกำลังเคลื่อนตัวมาทางตะวันตกเข้าสู่ฝั่งเวียตนามเหนือ ลักษณะเช่นนี้จะทำให้มีฝนชุกขึ้นในภาคเหนือและภาคตะวันออกเฉียงเหนือของประเทศไทย.

ภาคเหนือ ภาคตะวันออกเฉียงเหนือ ภาคกลาง ภาคตะวันออก อ่าวไทย ฝั่งตะวันออก	จะมีฝนกระจายเป็นแห่ง ๆ ในครึ่งแรกของสัปดาห์ ส่วนในครึ่งหลังของสัปดาห์จะมีปริมาณมากขึ้นทั่วไป
อ่าวไทย ฝั่งตะวันตก	ตลอดสัปดาห์จะมีฝนหรือฝนฟ้าคะนองกระจายเป็นแห่ง ๆ
ภาคใต้ ฝั่งตะวันตก	ตลอดสัปดาห์จะมีฝนทั่วไป
พระนคร และ ธนบุรี	จะมีฝนหรือฝนฟ้าคะนองเป็นแห่ง ๆ ในครึ่งแรกของสัปดาห์ ส่วนในครึ่งหลังของสัปดาห์จะมีปริมาณมากขึ้น.

กรมอุตุนิยมวิทยา

๙ ก.ย.๑๑

Weather Outlook for the next seven days
From September 9 - 15, 1968

General Situation

The monsoon trough is running across the Northern tip of Thailand and it is expected to move southward across the Northern and Northeastern parts. Tropical storm "Wendy" is located in the vicinity of Hainan island and is moving towards North Vietnam coast. This condition will cause copious rains in the Northern and Northeastern parts of Thailand.

Northern Part: Northeastern Part: Central Part: Eastern Part: Gulf of Thailand, East Coast:	Scattered rainshowers in the first half of the week while widespread substantial falls in the second half.
Gulf of Thailand, West Coast:	Scattered showers or thundershowers throughout the week.
Southern Thailand, West Coast:	Widespread rainshowers throughout the week.
Phra Nakhon & Thonburi:	Isolated showers or thundershowers in the first half of the week while substantial falls in the second half.

Meteorological Department
9 / 9 / 1968

สรุปลักษณะอากาศทั่วไปในรอบสัปดาห์

ตั้งแต่วันที่ ๒ – ๘ กันยายน ๒๕๑๑

๑. ร่องมรสุมพาดผ่านภาคเหนือ, ภาคตะวันออกเฉียงเหนือในตอนต้นและกลางสัปดาห์ แล้วได้เลื่อนขึ้นไปพาดผ่านตอนใต้ของประเทศจีนในตอนปลายสัปดาห์

พายุโซนร้อน "เบส" ในทะเลจีนใต้เคลื่อนที่ทางตะวันตกช้า ๆ มาอยู่แถบชายฝั่งของเวียตนามในตอนต้นและกลางสัปดาห์ แล้วได้อ่อนกำลังลงเป็นพายุดีเปรสชั่นและเคลื่อนห่างออกจากฝั่งเวียตนามในตอนปลายสัปดาห์

๒. ในตอนต้นและกลางสัปดาห์มีฝนเล็กน้อยถึงปานกลางเกือบทั่วไปในภาคตะวันออกเฉียงเหนือ โดยมีฝนหนักถึงหนักมากกระจายโดยเฉพาะในตอนกลางสัปดาห์ ส่วนในตอนปลายสัปดาห์ฝนได้ลดน้อยลง สำหรับภาคอื่น ๆ มีฝนเล็กน้อยถึงปานกลางกระจายโดยมีฝนหนักเป็นบางแห่งในครึ่งแรกของสัปดาห์ ส่วนในครึ่งหลังฝนได้ลดน้อยลง

๓. ในระหว่างสัปดาห์ ปริมาณฝนสูงสุดประจำวันที่ตรวจวัดได้ในภาคต่าง ๆ ของประเทศไทยปรากฏดังนี้.–

ภาคเหนือ	๖๒.๐ มม.	ที่ อ.เมือง จ.อุตรดิตถ์, อ.คลองขลุง จ.กำแพงเพชร	เมื่อวันที่	๙,๒ ก.ย.
ภาคตะวันออกเฉียงเหนือ	๒๒๗.๘ มม.	ที่ อ.อาจสามารถ จ.ร้อยเอ็ด	"	๕ "
ภาคกลาง	๘๐.๗ "	ที่ อ.เมือง จ.ราชบุรี	"	๙ "
ภาคตะวันออก	๗๔.๕ "	ที่ อ.ขลุง จ.จันทบุรี	"	๙ "
ภาคใต้	๙๘.๖ "	ที่ อ.ตะกั่วป่า จ.พังงา	"	๒ "

กรมอุตุนิยมวิทยา

๙ ก.ย.๑๑

General Situation

Period September 2 - 8,1968

1. In early and middle periods of the week the monsoon trough lied across the northern and northeastern parts of Thailand and then moved slightly northwards across Southern China in the latter period.

Tropical storm "Bess" in the South China Sea moved westwards slowly and centered in the vicinity of the Vietnam coast in the early and middle periods of the week. It was down-graded to a tropical depression and moved eastwards from the Vietnam coast in the latter period of the week.

2. Almost widespread light to moderate rains occurred in the northeastern part in the early and middle periods of the week with scattered heavy to very heavy rainfalls, especially in the middle period. The amount of rainfall decreased in the latter half of the week. In the first half of the week, scattered light to moderate rain with local heavy falls occurred over the remaining parts of the country. The amount however decreased in the second half.

3. During the week, the daily heaviest rainfalls in various parts of Thailand were as follows:-

Northern Part	62.0 mm.	at Uttaradit, Khlong Khlung	each of 2 and 4	on Sep
Northeastern Part	227.8 mm.	at At Samat	on Sept. 5	
Central Part	80.7 "	at Rat Buri	" " 4	
Eastern Part	74.5 "	at Khlung	" " 4	
Southern Part	98.6 "	at Takua Pa	" " 2	

Meteorological Department
9 / 9 / 1968

<u>ข่าวอากาศเพื่อการเกษตรประจำสัปดาห์</u>

เมื่อวันที่ ๒ – ๘ กันยายน มีลักษณะอากาศซึ่งพอสรุปได้ดังต่อไปนี้:-

๑. ร่องมรสุมพาดผ่านภาคเหนือ ภาคตะวันออกเฉียงเหนือในตอนต้นและกลางสัปดาห์ แล้วได้เลื่อนขึ้นไปพาดผ่านตอนใต้ของประเทศจีนในตอนปลายสัปดาห์

พายุโซนร้อน " เบส " ในทะเลจีนใต้เคลื่อนที่ทางตะวันตกช้า ๆ มาอยู่แถบชายฝั่งของเวียดนามในตอนต้นและกลางสัปดาห์ แล้วได้อ่อนกำลังลงเป็นพายุดีเปรสชั่นและเคลื่อนห่างออกจากฝั่งเวียดนามในตอนปลายสัปดาห์

๒. ในตอนต้นและกลางสัปดาห์มีฝนเล็กน้อยถึงปานกลางเกือบทั่วไปในภาคตะวันออกเฉียงเหนือ โดยมีฝนหนักถึงหนักมากกระจายโดยเฉพาะในตอนกลางสัปดาห์ ส่วนในตอนปลายสัปดาห์ฝนได้ลดน้อยลง ส่วนในภาคอื่น ๆ มีฝนเล็กน้อยถึงปานกลางกระจาย โดยมีฝนหนักเป็นบางแห่งในครึ่งแรกของสัปดาห์ ส่วนในครึ่งหลังฝนได้ลดน้อยลง

<u>ข้อควรระวัง</u>

เนื่องจากในสัปดาห์นี้คาดว่าร่องมรสุมจะเลื่อนลงมาพาดผ่านภาคเหนือและภาคตะวันออกเฉียงเหนือของประเทศไทย และมีพายุโซนร้อน " เวนดี้ " ซึ่งมีศูนย์กลางอยู่ในบริเวณเกาะไหหลำกำลังเคลื่อนตัวมาทางตะวันตกเข้าสู่ฝั่งเวียดนามเหนือ ลักษณะเช่นนี้จะทำให้มีฝนตกชุกในภาคเหนือและภาคตะวันออกเฉียงเหนือของประเทศไทย ฉะนั้นกสิกรจึงควรมีความระวังความเสียหายจากฝนตกหนัก โดยเฉพาะในภาคตะวันออกเฉียงเหนือ.

กองอากาศเกษตร กรมอุตุนิยมวิทยา

๙ กันยายน ๒๕๑๑

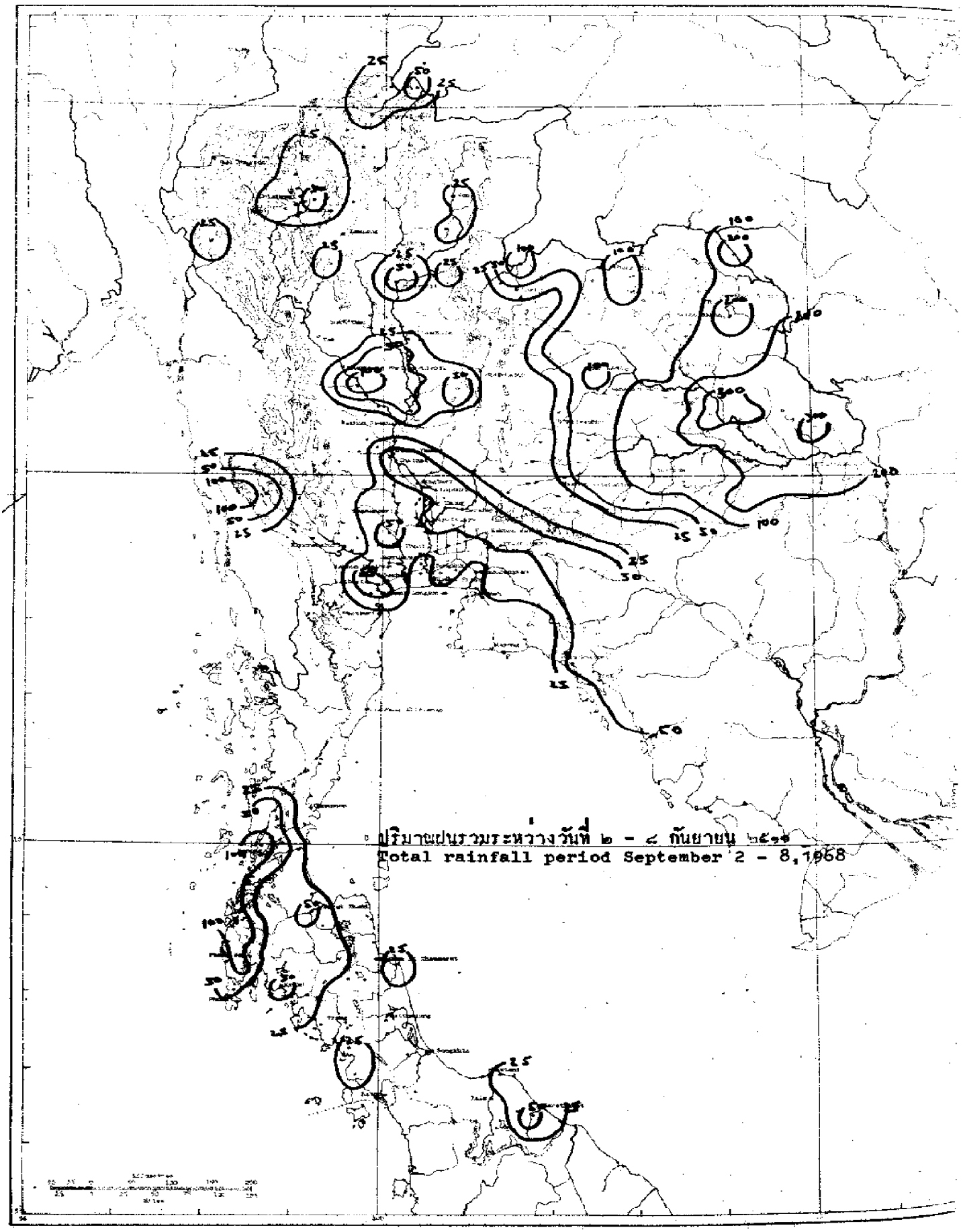
ปริมาณฝนรวมระหว่างวันที่ ๒ - ๘ กันยายน ๒๕๑๑
Total rainfall period September 2 - 8, 1968

สถานีฝน	Station	วันที่และจำนวนน้ำฝนเป็นมิลลิเมตร Date and amount of rainfall in m.m. กันยายน September							ฝนรวม มม. Total m.m.	ฝนรวมตั้งแต่ 1 ม.ค. Accumulative rain-fall Since Jan. I	
		2	3	4	5	6	7	8		ฝนจริง Actual	สูง(+) ต่ำ(-) กว่าปกติ Above(+) Below(-) Normal
ภาคเหนือ	Northern Part										
1. จ.เชียงราย	Chiang Rai*			20.1	0.2		16.4		36.7	1545.7	+229.8
2. อ.แม่สาย	Mae Sai			30.0					30.0		
3. อ.เชียงแสน	Chiang Saen			14.7					14.7		
4. อ.เชียงของ	Chiang Khong			55.2					55.2		
5. อ.แม่จัน	Mae Chan		16.5	12.6					29.1		
6. อ.แม่สรวย	Mae Suai	..	..	..	..	..	..	..	..		
7. อ.เทิง	Thoeng			20.2					20.2		
8. อ.เชียงคำ	Chiang Kham			15.7					15.7		
9. อ.พาน	Phan		9.6						9.6		
10. อ.แม่ใจ	Mae Chai			1.1					1.1		
11. อ.เวียงป่าเป้า	Wiang Pa Pao	..	..	..	..	..	..	..	..		
12. อ.พะเยา	Phayao						2.5		2.5		
13. จ.แม่ฮ่องสอน	Mae Hong Son*	T		0.1	7.6		14.5	T	22.2	1031.7	+113.1
14. อ.ปาย	Pai			13.0					13.0		
15. อ.ขุนยวม	Khun Yuam	..	..	..	..	..	..	..	..		
16. อ.แม่สะเรียง	Mae Sariang*	0.1	20.0	T	0.7	0.4	1.6	2.1	24.9	905.1	- 44.8
17. จ.เชียงใหม่	Chiang Mai*				42.0	T	T		42.0	998.0	+109.9
18. อ.ฝาง	Fang	4.7							4.7		
19. อ.เชียงดาว	Chiang Dao		30.8						30.8		
20. อ.แม่แตง	Mae Taeng								0.0		
21. อ.แม่ริม	Mae Rim	2.4			3.3				5.7		
22. อ.สันทราย	San Sai	36.5			4.9	0.2			41.6		
23. อ.ดอยสะเก็ด	Doi Saket	3.9		48.2	7.5	10.1			69.7		
24. อ.สันกำแพง	San Kamphaeng					1.1			1.1		
25. อ.ฮางดง	Hang Dong			2.0	1.1				3.1		
26. อ.สารภี	Saraphi								0.0		
27. อ.สันป่าตอง	San Pa Tong								0.0		
28. อ.จอมทอง	Chom Thong	5.6							5.6		
29. อ.ฮอด	Hot			7.2	5.2				12.4		
30. จ.ลำพูน	Lamphun	..	..	..	..	..	..	..	..	..	..
31. อ.ป่าซาง	Pa Sang	..	..	..	..	..	..	..	..		
32. อ.ลี้	Li			19.3	0.8				20.1		
33. จ.ลำปาง	Lampang*	0.1	0.6		2.0				2.7	741.5	+ 10.6
34. อ.งาว	Ngao		12.5						12.5		
35. อ.แจ้ห่ม	Chae Hom								0.0		
36. อ.เกาะคา	Ko Kha	15.1			4.8				19.9		
37. อ.สบปราบ	Sop Prap	18.4	5.1	7.1	4.6				35.2		
38. อ.เถิน	Thoen	10.8		3.4	2.6	2.2			19.0		
39. อ.แม่พริก	Mae Phrik	..	..	..	..	..	..	..	..		

สถานีฝน	Station	วันที่และจำนวนน้ำฝนเป็นมิลลิเมตร Date and amount of rainfall in m.m. กันยายน September 2	3	4	5	6	7	8	ฝนรวม ม.ม. Total m.m.	ฝนรวมตั้งแต่ 1 ม.ค. Accumulative rainfall Since Jan.1 ฝนจริง Actual	ขึ้น(+)ต่ำ(-) กว่าปกติ Above(+) Below(-) Normal
40.จ.แพร่	Phrae*			9.1				T	9.1	826.3	+ 93.1
41.อ.สอง	Song			12.9	3.2				16.1		
42.อ.สูงเม่น	Sung Men	20.7							20.7		
43.อ.เด่นชัย	Den Chai				9.2				9.2		
44.จ.น่าน	Nan*	T	4.0	5.2	3.2		32.8	T	45.2	1079.7	+149.9
45.อ.ทุ่งช้าง	Thung Chang			3.1		2.4			5.5		
46.อ.ท่าวังผา	Tha Wang Pha*		0.3	T	4.9				5.2		
47.อ.ปัว	Pua		17.0						17.0		
48.อ.สา	Sa		8.7						8.7		
49.อ.นาน้อย	Na Noi		13.8	35.2					49.0		
50.จ.อุตรดิตถ์	Uttaradit*		2.8	62.0	0.7			0.2	65.7	1152.8	+ 74.9
51.อ.ฟากท่า	Fak Tha	11.0	7.3						18.3		
52.อ.น้ำปาด	Nam Pat		28.2						28.2		
53.เขื่อนสิริกิติ์	Sirikit Dam*		1.0						1.0		
54.อ.ท่าปลา	Tha Pla		6.4	3.2	8.1				17.7		
55.อ.ลับแล	Laplae			38.9					38.9		
56.จ.ตาก	Tak*								0.0	605.2	+115.2
57.อ.บ้านตาก	Ban Tak								0.0		
58.อ.แม่สอด	Mae sot*			T	4.0	0.5	5.5	6.4	16.4	1006.1	-184.0
59.อ.อุมผาง	Umphang								0.0		
60.จ.สุโขทัย	Sukhothai								0.0	526.9	-306.6
61.อ.สวรรคโลก	Sawankhalok		9.1	1.4			0.7		11.2		
62.อ.กงไกรลาศ	Kong Krailat		5.4	15.1	T				20.5		
63.จ.พิษณุโลก	Phitsanulok*		3.2	8.1	6.5		T	T	17.8	810.9	-172.3
64.อ.พรหมพิราม	Phrom Phiram								0.0		
65.อ.วังทอง	Wang Thong		9.3	30.3					39.6		
66.อ.บางกระทุ่ม	Bang Kratum		43.1	18.5	4.4				66.0		
67.จ.กำแพงเพชร	Kamphaeng Phet				25.8				25.8	505.9	+ 0.3
68.อ.คลองขลุง	Khlong Khlung	62.0	6.7	5.0	40.3				114.0		
69.อ.ขานุวรลักษบุรี	Khanu Woralaksaburi	2.1	10.3	7.2	16.2	2.1			37.9		
70.จ.พิจิตร	Phichit		15.2	0.5			21.5		37.2	1165.6	+186.4
71.อ.สามง่าม	Sam Ngam		58.0						58.0		
72.อ.ตะพานหิน	Taphan Hin	55.7	8.1	1.2	12.3		17.4		94.7		
73.อ.บางมูลนาก	Bang Mun Nak		18.8						18.8		
74.อ.โพทะเล	Pho Thale	..	..	..	..	..	..	..	..		
75.จ.เพชรบูรณ์	Phetchabun*			10.6	2.6				13.2	740.8	-138.0
76.อ.หล่มเก่า	Lom Kao		T	1.5	6.0				7.5		
77.อ.หล่มสัก	Lom Sak*	..	..	..	..	..	..	..	..		
78.อ.ชนแดน	Chon Daen		23.4	22.5	4.3		16.6		66.8		
79.อ.หนองไผ่	Nong Phai	..	..	..	..	..	..	..	..		
80.อ.วิเชียรบุรี	Wichian Buri*		3.6	7.2	9.9			2.2	22.9		

สถานีฝน	Station	วันที่และจำนวนน้ำฝนเป็นมิลลิเมตร Date and amount of rainfall in m.m. กันยายน September 2	3	4	5	6	7	8	ฝนรวม มม. Total m.m.	ฝนรวมตั้งแต่ 1 ม.ค. Accumulative rain-fall Since Jan. 1 ฝนจริง Actual	สูง(+)ต่ำ(-) กว่าปกติ Above(+) Below(-) Normal
ภาคตะวันออกเฉียงเหนือ	Northeastern Part										
1.จ.เลย	Loei*	2.5	1.3	0.7	3.8	T	2.7		11.0	996.7	+ 0.5
2.อ.เชียงคาน	Chiang Khan		82.5	8.7	2.8	8.0			102.0		
3.อ.ท่าลี่	Tha Li	..	..	..	..	..	..	..	..		
4.อ.ด่านซ้าย	Dan Sai	..	..	..	..	..	..	..	..		
5.อ.วังสะพุง	Wang Saphung		2.4		1.4		9.6		13.4		
6.จ.หนองคาย	Nong Khai*	7.5	23.0		T	8.8	41.8	34.0	115.1	1309.8	- 3.8
7.อ.ศรีเชียงใหม่	Si Chiang Mai	13.0	9.9		2.9		30.0		55.8		
8.อ.โพนพิสัย	Phon Phisai		38.0		7.0	11.0	17.0		73.0		
9.อ.ท่าบ่อ	Tha Bo	6.5	29.5		11.8		31.3		79.1		
10.จ.อุดรธานี	Udon Thani*	22.6	4.2	0.4	9.0	17.1	13.9	36.8	104.0	1286.1	+312.6
11.อ.เพ็ญ	Phen	..	..	..	..	..	..	..	..		
12.อ.หนองหาน	Nong Han		5.2	3.4					8.6		
13.จ.สกลนคร	Sakon Nakhon*	40.0	36.9	67.0	3.9	126.9	14.3	2.0	291.0	1200.4	- 38.4
14.อ.วานรนิวาส	Wanon Niwat	31.4	38.5	3.4					73.3		
15.อ.สว่างแดนดิน	Sawang Daen Din	..	..	..	..	..	..	..	..		
16.อ.พรรณานิคม	Phanna Nikhom	17.8	9.7	23.5		24.6			75.6		
17.จ.นครพนม	Nakhon Phanom*	64.3	8.6	15.3	33.5	37.2	5.4	0.4	164.7	1956.2	+138.8
18.อ.บ้านแพง	Ban Phaeng	76.9	4.2	0.1	0.5	128.1	0.4		210.2		
19.อ.ท่าอุเทน	Tha Uten	62.5	1.0	4.7	15.0	18.9			102.1		
20.อ.นาแก	Na Kae	12.5	5.9	26.7	28.9	57.6			131.6		
21.อ.ธาตุพนม	That Phanom	18.2		10.4	74.2	120.5			223.3		
22.อ.มุกดาหาร	Mukdahan*	1.8	20.5	62.7	92.2	56.6	25.4	23.3	282.5	1052.2	- 43.6
23.จ.กาฬสินธุ์	Kalasin	7.3	9.6	16.4	40.5	86.5			160.3	986.0	-176.4
24.อ.บางตลาด	Yang Talat	8.7	20.1	16.0	15.3	37.8			97.9		
25.อ.สหัสขันธ์	Sahatsakhan			24.6	37.9				62.5		
26.อ.กมลาไสย	Kamalasai	6.4		24.5	72.8	90.2			193.9		
27.จ.ร้อยเอ็ด	Roi Et*	5.6	4.8	35.6	112.2	114.8	14.7		287.7	1255.2	+193.8
28.อ.โพนทอง	Phon Thong	14.2	40.7	75.2	124.3				254.4		
29.อ.สวัสดิ์	Thawatchaburi	2.2	22.4	72.2	163.5	62.0	6.1		328.4		
30.อ.อาจสามารถ	At Samat		26.4	53.5	227.8		63.5		371.2		
31.อ.เสลภูมิ	Selaphum		6.1	42.9	192.5	49.6	8.1		299.2		
32.อ.จตุรพักตรพิมาน	Chaturaphak Phiman		20.0	20.5	110.0	20.2			170.7		
33.อ.เกษตรวิสัย	Kaset Wisai		28.4	33.1	217.5	18.2			297.2		
34.อ.ศรีโพธิ์	Phanom Phrai		17.5	88.1	79.4				185.0		
35.อ.สุวรรณภูมิ	Suwannaphum		12.6	29.0	153.7	25.0	12.7		233.0		
36.จ.มหาสารคาม	Maha Sarakham	5.8		12.5	89.4	29.4	7.6		144.7	1224.2	+286.8
37.อ.โกสุมพิสัย	Kosum Phisai*	10.4	0.8	56.5	27.2	23.9	9.7		128.5		
38.อ.บรบือ	Borabu	1.7	18.9	16.7	50.9	35.2	69.0		192.4		
39.อ.พยัคฆภูมิพิสัย	Phayakkhaphum Phisai		10.9	29.0	62.2				102.1		
40.จ.ขอนแก่น	Khon Kaen*	2.6	1.9	6.3	27.9	9.9	6.1	1.5	56.2	1040.4	+120.2

สถานีฝน	Station	วันที่และจำนวนน้ำฝนเป็นมิลลิเมตร Date and amount of rainfall in m.m. กันยายน September 2	3	4	5	6	7	8	ฝนรวม น.พ. Total m.m.	ฝนรวมตั้งแต่ 1 ม. Accumulative rainfall Since Jan. ฝนจริง Actual	สูง(+)/ต่ำ(-) กว่าปกติ Above(+) Below(-) Normal
41.อ.ภูเวียง	Phu Wiang	25.3	1.5		43.0		23.7		93.5		
42.อ.ชุมแพ	Chum Phae		3.0		14.5				17.5		
43.อ.มัญจาคีรี	Mancha Khiri	19.5	22.8	3.8	54.6		1.6		102.3		
44.อ.ชนบท	Chonnabot*	13.6	4.1	3.9	55.5		6.9		84.0		
45.อ.บ้านไผ่	Ban Phai	7.1	11.0	2.0	45.3	9.0	9.0		83.4		
46.อ.พล	Phon		3.2	8.2	39.0	5.1			55.5		
47.จ.ชัยภูมิ	Chaiyaphum*	T	7.2	6.8	7.2	8.4	0.7		30.3	1050.7	+434.[illegible]
48.อ.ภูเขียว	Phu Khieo		14.8	18.4	28.3		2.6		64.1		
49.อ.คอนสวรรค์	Khon Sawan	8.8	4.7	T	35.0				48.5		
50.อ.จัตุรัส	Chatturat				6.2	T			6.2		
51.อ.ปักเหน็จณรงค์	Bannet Narong	..	..	..	..	..	..	..	..		
52.จ.นครราชสีมา	Nakhon Ratchasima*	0.1	0.9	6.9	7.1	13.5	0.3	0.1	28.9	836.3	+136.8
53.อ.บัวใหญ่	Bua Yai	30.7		14.8	45.9	7.4			98.8		
54.อ.คง	Khong	9.5	T	3.0	30.1	10.7	T		53.3		
55.อ.ด่านขุนทด	Dan Khun Thot	..	..	..	..	..	..	..	..		
56.อ.โนนไทย	Non Thai				18.3	14.2			32.5		
57.อ.โนนสูง	Non Sung	1.5		15.5	16.8	16.5			50.3		
58.อ.พิมาย	Phimai	3.1		30.3	30.1	10.4	10.1		84.0		
59.อ.สีคิ้ว	Sikhiu					5.8			5.8		
60.อ.สูงเนิน	Sung Noen				8.3	5.4			13.7		
61.อ.พักทองชัย	Phak Thong Chai			14.3	2.4	5.3			22.0		
62.อ.โชคชัย	Chok Chai*		5.6	7.1	1.3	8.7			22.7		
63.อ.ครบุรี	Khon Buri		3.2	4.2	1.2				8.6		
64.จ.บุรีรัมย์	Buri Ram		20.1	38.6	45.8	57.3			161.8	1037.6	+ 56.6
65.อ.ศุภไชยศง	Phutthaisong		2.8	17.3	71.1	16.7	8.1		116.0		
66.อ.สตึก	Satuk		5.3	21.9	58.4	20.2			105.8		
67.อ.ลำปลายมาศ	Lam Plai Mat	..	..	..	..	..	..	..	..		
68.อ.นางรอง	Nang Rong*	6.7	31.5	21.0	17.0	9.0			85.2		
69.จ.สุรินทร์	Surin*	5.2	11.7	55.1	27.6	24.1	22.0	10.3	156.0	1008.6	+213.6
70.อ.รัตนบุรี	Rattanaburi		13.0	46.7	62.5				122.2		
71.อ.ท่าตูม	Tha Tum*	1.4	7.1	55.5	56.9	21.2	16.2	0.2	158.5		
72.อ.ศีขรภูมิ	Sikhoraphum		20.8	74.5	48.5		28.5		172.3		
73.อ.ปราสาท	Prasat	5.4	18.4	40.1	16.6	16.7			97.2		
74.อ.สังขะ	Sangkha		27.8	36.7	36.5	16.7			117.7		
75.จ.ศรีสะเกษ	Si Sa Ket	..	..	..	..	..	..	..	..	..	..
76.อ.ราษีไศล	Rasi Salai	4.4	53.9	38.4	81.2	40.2			218.1		
77.อ.อุทุมพรพิสัย	Uthumphon Phisai	6.5	45.4	15.9	47.5	25.9	25.5		166.7		
78.อ.กันทรารมย์	Kanthararom	5.2	6.4	52.4	44.5	50.2	42.3		201.0		
79.อ.ขุขันธ์	Khukhan			55.2		135.8	30.7		221.7		
80.อ.กันทรลักษ์	Kantharalak				41.5				..		
81.จ.อุบลราชธานี	Ubon Ratchathani*	0.9	22.6	49.4	130.3	57.5	22.4		283.1	1216.7	- 86.7

สถานีฝน	Station	วันที่และจำนวนน้ำฝนเป็นมิลลิเมตร Date and amount of rainfall in m.m. กันยายน September							ฝนรวม มม. Total m.m.	ฝนรวมตั้งแต่ 1 ม.ค. Accumulative rain-fall Since Jan.1	
		2	3	4	5	6	7	8		ฝนจริง Actual	สูง(+)ต่ำ(-) กว่าปกติ Above(+) Below(-) Normal
2.อ.เขมราฐ	Khemarat	16.9	31.3	23.6	118.8	75.3			265.9		
3.อ.อำนาจเจริญ	Amnat Charoen		36.0	24.5	84.0				144.5		
4.อ.ยโสธร	Yasothon		17.2	133.7	128.4	20.2	28.5		328.0		
5.อ.คำเขื่อนแก้ว	*Kham Khuan Kaeo*		28.5	55.3	188.5				272.3		
6.อ.ตระการพืชผล	Trakan Phutphon	4.0	15.0	41.8	93.6	64.9			219.3		
7.อ.มหาชนะชัย	Maha Chana Chai		40.5	55.5	103.2				199.2		
8.อ.เขื่องใน	Khuang Nai	16.0	23.1	33.8	146.4	61.0			280.3		
9.อ.โขงเจียม	Khong Chiam	6.2	29.6	98.9	110.3	94.2			339.2		
10.อ.เดชอุดม	Det Udom		12.5	60.2	94.3	68.3	45.9		281.2		
<u>ภาคกลาง</u>	<u>Central Part</u>										
1.จ.นครสวรรค์	Nakhon Sawan*			1.6	12.4				14.0	731.6	- 61.8
2.อ.บรรพตพิสัย	Banphot Phisai		12.9	T					12.9		
3.อ.ตากฟ้า	Takhli			70.1					70.1		
4.อ.ลาดยาว	Lat Yao	..	..	..	..	..	..	..	..		
5.อ.ชุมแสง	Chumsaeng	13.1	0.5	20.4	16.9		T		50.9		
6.อ.หนองบัว	Nong Bua		9.1						9.1		
7.อ.ท่าตะโก	Tha Tako			7.3		4.8			12.1		
8.อ.พยุหะคีรี	Phayuha Khiri			24.4					24.4		
9.จ.อุทัยธานี	Uthai Thani			7.3	25.0				32.3	..	..
10.อ.สว่างอารมณ์	Sawang Arom			17.8					17.8		
11.อ.หนองฉาง	Nong Chang			32.8					32.8		
12.อ.ทัพทัน	Thab Than	1.2	3.2	40.9	9.9	0.3			55.5		
13.อ.หนองขาหย่าง	Nong Khayang			24.0	26.5				50.5		
14.อ.บ้านไร่	Ban Rai	8.6							8.6		
15.จ.ชัยนาท	Chainat			69.1	0.2	4.0			73.3	841.1	+ 19.2
16.อ.มโนรมย์	Manorom			4.0	16.4				20.4		
17.อ.วัดสิงห์	Wat Sing	24.4		25.9	3.1	0.9			54.3	..	..
18.จ.สิงห์บุรี	Sing Buri		23.1	11.2					34.3	773.3	+ 33.6
19.อ.อินทร์บุรี	In Buri	10.5	3.6	29.2					43.5		
20.อ.บางระจัน	Bang Rachan	2.3	17.2	11.8		3.1			34.4		
21.อ.พรหมบุรี	Phrom Buri	0.4	46.4	40.9		3.6			91.3		
22.จ.ลพบุรี	Lopburi*		16.8	23.3		T			40.1	765.0	-114.0
23.อ.บ้านหมี่	Ban Mi	6.6		28.3		2.1			37.0		
24.อ.ชัยบาดาล	Chai Badan		1.8		0.1				1.9		
25.อ.บัวชุม	Bua Chum*	1.2	1.4						2.6		
26.อ.ท่าวุ้ง	Tha Wung		14.1	32.2					46.3		
27.อ.โคกสำโรง	Khok Samrong	6.3	38.3	13.0					57.6		
28.จ.สุพรรณบุรี	Suphan Bhri*	2.4	2.8	10.0		1.4		T	16.6	581.4	-191.2
29.อ.ดอนเจดีย์	Don Chedi			26.4					26.4		
30.อ.เดิมบางนางบวช	Doembang Nangbuat	11.4	1.4	10.0					22.8		
31.อ.สามชุก	Sam Chuk			27.0					27.0		

สถานีฝน	Station	วันที่และจำนวนน้ำฝนเป็นมิลลิเมตร Date and amount of rainfall in m.m. กันยายน September 2	3	4	5	6	7	8	ฝนรวม มม. Total m.m.	ฝนรวมตั้งแต่ 1 ม.ค. Accumulative rainfall Since Jan.1 ฝนจริง Actual	สูง(+)ต่ำ(-) กว่าปกติ Above(+) Below(-) Normal
32.อ.ศรีประจันต์	Si Prachan	14.4	33.1						47.5		
33.อ.บางปลาม้า	Bang Pla Ma	..	..	..	..	..	..	..	..		
34.อ.สองพี่น้อง	Song Phi Nong	9.0	49.0	5.4					63.4		
35.จ.อ่างทอง	Ang Thong		7.1	24.1					31.2	911.6	- 12.7
36.อ.โพธิ์ทอง	Pho Thong		30.1	17.3					47.4		
37.อ.ไชโย	Chaiyo		19.0	13.2					32.2		
38.อ.วิเศษชัยชาญ	Wiset Chai Chan			40.5					40.5		
39.อ.ป่าโมก	Pa Mok			26.4		9.7			36.1		
40.จ.สระบุรี	Saraburi			67.5					67.5	1125.4	+ 40.6
41.อ.พระพุทธบาท	Phra Phutthabat		6.0	40.1					46.1		
42.อ.บ้านหมอ	Ban Mo	44.4	13.2						57.6		
43.อ.หนองแค	Nong Khae	7.2	1.5	15.4					24.1		
44.อ.แก่งคอย	Kaeng Khoi			59.8		4.4			64.2		
45.จ.พระนครศรีอยุธยา	Ayutthaya			4.7		2.3			7.0	675.2	-160.0
46.อ.ท่าเรือ	Tha Rua	2.8	0.4	7.5		5.7			16.4		
47.อ.ผักไห่	Phak Hai			13.6		5.0			18.6		
48.อ.บางบาล	Bang Ban		T	8.5		20.6			29.1		
49.อ.บางไทร	Bang Sai	6.8	42.3						49.1		
50.อ.เสนา	Sena	10.5	1.1	41.0					52.6		
51.อ.บางปะอิน	Bang Pa-in	4.7	26.2	7.1					38.0		
52.จ.ปทุมธานี	Pathum Thani	26.4	6.1						32.5	764.3	-258.8
53.อ.ธัญบุรี	Thanyaburi	11.5		12.0					23.5		
54.อ.รังสิต	Rangsit	11.8		10.9					22.7		
55.จ.นนทบุรี	Nonthaburi	1.8		4.9					6.7	..	..
56.อ.บางบัวทอง	Bang Bua Thong	1.5	2.5	9.3		1.2			14.5		
57.จ.ธนบุรี	Thon Buri		0.6						0.6	775.7	- 38.8
58.อ.บางขุนเทียน	Bang Khun Thian			9.4					9.4		
59.อ.ตลิ่งชัน	Taling Chan	1.7	1.2	7.5					10.4		
60.จ.พระนคร	Phra Nakhon*	T	0.5	13.4	0.1	T		T	14.0	842.4	-159.6
61.สนามบินดอนเมือง	Don Muang Air-port*	4.7	T	5.7		0.6			11.0	876.2	-159.2
62.อ.บางเขน	Bang Khen*	8.3	0.4	5.5					14.2		
63.อ.มีนบุรี	Min Buri	1.6	0.2	9.3		0.4			11.5		
64.อ.ลาดกระบัง	Lat Krabang	24.3		3.7					28.0		
65.ศูนย์วิจัยบางนา	Bang Na*	0.5	0.2	6.0	0.3	0.6			7.6		
66.จ.กาญจนบุรี	Kanchanaburi*	2.0	9.6	3.6		6.6			21.8	559.0	- 85.2
67.เมืองปิลอก	Pilok	16.0	10.2	57.4	16.2				99.8		
68.อ.สังขละบุรี	Sangkhla Buri	..	..	..	..	..	..	..	..		
69.อ.ทองผาภูมิ	Thong Pha Phum*	0.5	0.8	16.3	2.2	14.5	6.4	20.4	61.1		
70.อ.ศรีสวัสดิ์	Si Sawat	..	..	..	..	..	..	..	..		
71.อ.บ่อพลอย	Bo Phloi	..	..	..	..	..	..	..	..		
72.อ.ไทรโยค	Sai Yok	..	..	..	..	..	..	..	..		

สถานีฝน	Station	วันที่และจำนวนน้ำฝนเป็นมิลลิเมตร Date and amount of rainfall in m.m. กันยายน September 2	3	4	5	6	7	8	ฝนรวม m.m. Total m.m.	ฝนรวมตั้งแต่ 1 ม.ค. Accumulative rain-fall Since Jan. 1 ฝนจริง Actual	สูง(+) ต่ำ(-) กว่าปกติ Above(+) Below(-) Normal
3.อ.พนมทวน	Phanom Thuan	T	10.5				0.8		11.3		
4.อ.ท่าม่วง	Tha Muang		4.4			T			4.4		
5.อ.ท่ามะกา	Tha Maka	..	..	..	..	..	..	..	..	..	..
6.จ.นครปฐม	Nakhon Pathom	9.2	1.2	18.1		T			28.5	635.5	-167.3
7.อ.กำแพงแสน	Kamphaeng Saen	..	..	..	..	..	..	..	..		
8.อ.นครชัยศรี	Nakhon Chaisi	..	..	..	..	..	..	..	..		
9.จ.ราชบุรี	Ratchaburi	14.4	2.1	80.7					97.2	727.7	+ 38.2
1.อ.บ้านโป่ง	Ban Pong	16.0	0.1	21.8		3.3			41.2		
2.อ.โพธาราม	Photharam	17.1							17.1		
3.อ.ดำเนินสดวก	Damnoen Saduak	20.1							20.1		
4.อ.ปากท่อ	Pak Tho	8.7	17.1						25.8		
5.จ.สมุทรสงคราม	Samut Songkham	39.0	6.8	6.0					51.8	577.4	- 70.9
6.อ.บางคนที	Bang Khonthi	14.1	6.6						20.7		
7.อ.อัมพวา	Amphawa	23.4	27.5	13.2					64.1		
8.จ.สมุทรสาคร	Samut Sakhon	1.4	2.4						3.8	851.9	- 89.2
9.จ.สมุทรปราการ	Samut Prakan			30.0					30.0	870.1	-204.1
0.อ.พระประแดง	Phra Pradaeng								0.0		
1.อ.บางพลี	Bang Phli								0.0		
<u>ภาคตะวันออก</u>	<u>Eastern Part</u>										
1.จ.นครนายก	Nakhon Nayok		57.2	33.5					90.7	1243.9	-329.4
2.อ.บ้านนา	Ban Na		48.2	29.6					77.8		
3.อ.ปากพลี	Pak Phli		37.5	48.4		10.8			96.7		
4.จ.ปราจีนบุรี	Prachin Buri*	0.7	3.6	53.6	T	1.9		0.5	60.3	1538.8	+ 43.0
5.อ.บ้านสร้าง	Ban Sang			35.8		2.3			38.1		
6.อ.ศรีมหาโพธิ	Si Maha Phot	3.5		35.9		5.2			44.6		
7.อ.กบินทร์บุรี	Kabin Buri	1.6	19.6	23.8	0.2	5.2	T		50.4		
8.อ.สระแก้ว	Sakaeo	1.2	5.6	43.7	1.5	19.3			71.3		
9.อ.วัฒนานคร	Watthana Nakhon		3.3	36.5	1.2	19.4			60.4		
0.อ.อรัญประเทศ	Aranyaprathet*	0.3	4.0	43.5	2.5	10.4	T	3.9	64.6	1041.6	-102.0
1.จ.ฉะเชิงเทรา	Chachoengsao			1.8					1.8	922.3	+ 30.8
2.อ.บ้านโพธิ์	Ban Pho	..	..	..	..	..	..	..	..	..	
3.จ.ชลบุรี	Chon Buri*	0.4	0.6	4.3	0.3	T			5.6	743.8	-208.6
4.อ.พานทอง	Phan Thong		21.6	52.3					73.9		
5.อ.พนัสนิคม	Phanat Nikhom			24.6					24.6		
6.อ.บ้านบึง	Ban Bung	2.2	9.3	2.3					13.8		
7.อ.เกาะสีชัง	Ko Sichang*		0.6	1.7					1.3		
8.อ.ศรีราชา	Si Racha		8.9	5.3					14.2		
9.อ.สัตหีบ	Sattahip*			0.3	T	T			0.3	939.7	+216.9
0.จ.ระยอง	Rayong*	4.5			0.4				4.9	903.9	+ 43.9
1.อ.บ้านค่าย	Ban Khai								0.0		
2.อ.แกลง	Klaeng	0.2	T						0.2		

สถานีฝน	Station	วันที่และจำนวนน้ำฝนเป็นมิลลิเมตร Date and amount of rainfall in m.m. กันยายน September 2	3	4	5	6	7	8	ฝนรวม ม.ม. Total m.m.	ฝนรวมตั้งแต่ 1 ม.ค. Accumulative rainfall Since Jan.1 ฝนจริง Actual	สูง(+)ต่ำ(-) กว่าปกติ Above(+) Below(-) Normal
23.จ.จันทบุรี	Chanthaburi*	22.7	24.4	3.6	1.0	1.0	1.2		53.9	2601.2	+327.9
24.อ.ท่าใหม่	Tha Mai		12.8	7.3					20.1		
25.อ.มะขาม	Makham	..	..	..	..	..	..	..	..		
26.อ.คลุง	Khlung	4.5		74.5					79.0		
27.จ.ตราด	Trat	5.8	44.9	2.1	4.7				57.5	2277.1	-448.1
28.อ.เขาสมิง	Khao Saming	10.0	50.0	14.4	T				74.4		
29.อ.แหลมงอบ	Laem Ngop*	7.0	12.3	4.0	6.6				29.9		
30.อ.คลองใหญ่	Khlong Yai*	20.6	26.6	26.1	14.7	0.4	4.1		92.5	2593.0	-950.6
ภาคใต้	Southern Part										
1.จ.เพชรบุรี	Phetchaburi	5.2	9.3						14.5	579.2	+ 20.2
2.อ.บ้านแหลม	Ban Laem	2.5	4.5	7.7					14.7		
3.อ.บ้านลาด	Ban Lat	3.8							3.8		
4.อ.ชะอำ	Cha-am	1.0	9.4	12.4					22.8		
5.จ.ประจวบคีรีขันธ์	Prachuap Khiri Khan*		T	0.7	0.7	T		0.1	1.5	706.0	+107.8
6.อ.กุยบุรี	Kui Buri	4.0		0.8	2.6	0.5			7.9		
7.อ.หัวหิน	Hua Hin*	2.8	4.4	0.2	0.1	0.2			7.7	493.1	- 72.6
8.จ.ชุมพร	Chumphon*	T	9.3	1.0	5.2	0.1	T	1.0	16.6	1143.3	- 49.3
9.อ.ท่าแซะ	Tha Sae		2.5	0.3	7.6	0.9	3.1		14.4		
10.อ.สวี	Sawi		7.5						7.5		
11.อ.หลังสวน	Lang Suan	..	..	..		..	..	..	..		
12.จ.สุราษฎร์ธานี	Surat Thani*	9.4	1.9	0.3					11.6	759.7	+ 11.6
13.อ.ไชยา	Chaiya	45.0							45.0		
14.อ.เกาะสมุย	Ko Samui*	..	..	..		..	..	..	..		
15.อ.พุนพิน	Phunphin	50.1	13.5						63.6		
16.อ.บ้านนาสาร	Ban Na San	6.6		29.1					35.7		
17.จ.นครศรีธรรมราช	Nakhon Si Thammarat*	0.3		0.2	T				0.5	615.5	-556.0
18.อ.สิชล	Sichon	12.9	2.8	0.7		1.9			18.3		
19.อ.ท่าศาลา	Tha Sala	..	..	..	..	..	..	..	..		
20.อ.ฉวาง	Chawang	15.0	21.0						36.0		
21.อ.ทุ่งสง	Thung Song	11.0		5.4	2.8				19.2		
22.อ.ร่อนพิบูลย์	Ron Phibun	..	..	..	..	..	..	..	..		
23.อ.ปากพนัง	Pak Phanang			36.2					36.2		
24.จ.พัทลุง	Phatthalung	6.2							6.2	324.0	-579.1
25.อ.เขาชัยสน	Khao Chaison	..	..	..	..	..	..	..	..		
26.จ.สงขลา	Songkhla*	6.3							6.3	681.9	- 43.6
27.อ.รัตภูมิ	Rattaphum								0.0		
28.อ.หาดใหญ่	Hat Yai		5.7						5.7		
29.อ.สะเดา	Sadao	10.9							10.9		
30.จ.ปัตตานี	Pattani*	0.7				T		5.2	5.9	494.4	- 36.9
31.อ.หนองจิก	Nong Chik								0.0		
32.อ.ยะหริ่ง	Yaring	47.0							47.0		

สถานีฝน	Station	วันที่และจำนวนน้ำฝนเป็นมิลลิเมตร Date and amount of rainfall in m.m. กันยายน September 2	3	4	5	6	7	8	ฝนรวม ม.ย. Total m.m.	ฝนสะสมตั้งแต่ 1 ม.ค. Accumulative rain-fall Since Jan.1 ฝนจริง Actual	สูง(+)ต่ำ(-) กว่าปกติ Above(+) Below(-) Normal
33.จ.ปัตตานี	Panare	16.2				15.2			31.4		
34.จ.ยะลา	Yala								0.0	..	..
35.อ.เบตง	Betong								0.0		
36.อ.บันนังสตา	Bannang Satar								0.0		
37.จ.นราธิวาส	Narathiwat*	1.8				3.1		4.1	9.0	788.4	- 479.0
38.อ.ยี่งอ	Yi-ngo								0.0		
39.อ.รามแดะ	Rangae						50.4		50.4		
40.อ.ตากใบ	Tak Bai				9.0		26.5		35.5		
41.จ.ระนอง	Ranong*	19.0	54.4	17.7	0.6	9.8	10.1	1.6	113.2	2880.5	-645.5
42.อ.กระบุรี	Kra Buri	16.8	23.4	16.2					56.4		
43.จ.พังงา	Phangnga	55.4	2.8	14.3	1.3	5.2	1.1		80.1	2538.5	+755.5
44.อ.กะปง	Kapong		96.0	22.5	2.6				121.1		
45.อ.ตะกั่วป่า	Takua Pa	98.6	36.8	10.2	6.1		5.2		156.9		
46.อ.ท้ายเหมือง	Thai Muang	36.2	6.1	19.2	2.2	8.3			72.0		
47.อ.ตะกั่วทุ่ง	Takua Thung	66.9	3.3	27.5	2.5				100.2		
48.จ.ภูเก็ต	Phuket*	23.6	2.5	3.0	T				29.1	1671.1	+116.6
49.สนามบินภูเก็ต	Phuket Air-port*	36.0	3.3	6.6	3.6				49.5		
50.อ.ถลาง	Thalang	..	..	..	..	..	..	..	..		
51.จ.กระบี่	Krabi	51.7							51.7	..	..
52.อ.อ่าวลึก	Ao Luk	23.9	9.1						33.0		
53.อ.คลองท่อม	Khlong Tom	15.4	4.3	9.4	2.7				31.8		
54.สนามบินตรัง	Trang Air-port*	9.1	1.2	1.6					11.9	1282.9	-401.5
55.อ.สิเกา	Sikao	11.7	4.4		5.6				21.7		
56.อ.ย่านตาขาว	Yan Ta Khao	7.3							7.3		
57.อ.ปะเหลียน	Palian	11.2	27.7						38.9		
58.จ.สตูล	Satun	17.4							17.4	1068.2	-311.2
59.อ.ทุ่งหว้า	Thung Wa	20.2	20.2	3.0	3.0				46.4		
60.อ.ละงู	Langu	18.8			14.8				33.6		

หมายเหตุ	ช่องว่าง	ไม่มีฝนตก	**Remark**	Blank	No rain
	*	สถานีตรวจอากาศ		*	Synoptic Station
	T	ฝนเล็กน้อยวัดไม่ได้		T	Trace
	..	ไม่มีรายงาน		..	No report

อุณหภูมิสูงสุดและต่ำสุดประจำวันที่ ๒ – ๘ กันยายน ๒๕๑๑

Daily Max. and Min. Temperature September 2 – 8, 1968

สถานี	Station	อุณหภูมิสูงสุดและต่ำสุดเป็นองศา ซ. Max. and Min. Temperature in degree C.							เฉลี่ยสูงสุด ต่ำสุด Average Max. Min.	เฉลี่ยในสัปดาห์ Weekly Mean	ค่าปกติประจำเดือน Monthly Normal
		2	3	4	5	6	7	8			
ภาคเหนือ	**Northern Part**										
1.จ.เชียงราย	Chiang Rai	32.6 23.6	33.0 23.7	29.8 24.0	32.9 22.4	33.1 23.5	34.3 23.2	33.8 22.1	32.8 23.2	28.0	26.7
2.จ.แม่ฮ่องสอน	Mae Hong Son	32.3 23.6	29.6 24.3	31.3 24.2	32.5 24.6	31.9 23.8	31.0 24.4	32.0 23.8	31.5 24.1	27.8	27.2
3.จ.เชียงใหม่	Chiang Mai	32.2 23.9	32.9 22.8	31.8 23.1	33.3 23.5	33.2 22.0	33.8 22.5	33.3 22.1	32.9 22.8	27.9	26.9
4.จ.น่าน	Nan	31.9 24.3	33.6 24.1	33.4 23.5	33.7 24.7	33.6 24.8	33.6 24.6	32.5 22.8	33.2 24.1	28.7	27.7
5.อ.ท่าวังผา	Tha Wang Pha	30.9 24.5	32.9 24.5	32.2 24.5	33.1 24.4	24.2	32.7 ..	33.4 23.2	32.5 24.2	28.4	..
6.จ.ลำปาง	Lampang	33.5 24.5	32.9 23.4	33.2 24.2	34.5 23.0	33.6 23.0	33.3 23.6	34.2 23.4	33.6 23.6	28.6	27.3
7.อ.แม่สะเรียง	Mae Sariang	31.7 23.9	30.2 22.9	31.3 23.4	31.1 23.7	31.0 22.9	29.1 23.1	31.0 22.6	30.8 23.2	27.0	27.4
8.จ.แพร่	Phrae	32.1 23.8	33.8 24.0	31.6 24.7	34.4 24.5	32.9 24.4	33.8 24.7	33.5 23.8	33.2 24.3	28.8	27.2
9.จ.อุตรดิตถ์	Uttaradit	34.0 23.4	35.0 23.8	32.5 23.5	33.8 22.4	33.6 23.4	34.9 24.1	34.9 22.9	34.1 23.4	28.8	28.3
10.เขื่อนสิริกิติ์	Sirikit Dam	33.0 22.7	35.9 23.8	32.3 24.1	35.3 23.6	34.0 24.0	35.4 24.0	.. ..	34.3 23.7	29.0	..
11.จ.ตาก	Tak	35.0 24.5	35.7 26.4	35.5 27.4	35.7 27.0	35.4 26.3	34.5 25.9	34.6 26.8	35.2 26.3	30.8	27.7
12.จ.พิษณุโลก	Phitsanulok	33.6 24.0	34.2 24.6	34.4 24.0	33.4 23.8	32.5 24.5	34.3 25.1	34.7 24.7	33.9 24.4	29.2	28.3
13.อ.แม่สอด	Mae sot	31.2 23.8	31.1 22.5	30.4 23.5	30.8 23.4	30.4 22.7	29.4 23.1	28.5 22.8	30.3 23.1	26.7	27.0
14.จ.เพชรบูรณ์	Phetchabun	33.1 23.8	31.5 23.9	34.2 23.2	32.4 23.4	31.2 23.8	31.4 23.4	33.0 23.4	32.4 23.6	28.0	27.4
15.อ.วิเชียรบุรี	Wichian Buri	33.0 24.4	32.0 23.9	32.9 24.5	30.5 24.0	30.3 24.3	32.2 24.0	32.9 23.7	32.0 24.1	28.1	..
ภาคตะวันออกเฉียงเหนือ	**Northeastern Part**										
1.จ.หนองคาย	Nong Khai	32.4 24.4	32.5 24.3	.. 22.0	32.9 ..	32.8 24.3	32.4 24.4	33.0 22.1	32.7 23.6	28.2	..
2.จ.เลย	Loei	33.4 23.4	32.5 24.2	34.0 23.8	35.4 23.2	33.1 23.9	33.1 23.6	34.4 23.6	33.7 23.7	28.7	26.7
3.จ.อุดรธานี	Udon Thani	30.8 24.0	32.7 24.5	32.0 23.4	33.2 24.6	31.3 24.5	28.7 24.6	32.8 21.6	31.6 23.9	27.8	27.7
4.จ.นครพนม	Nakhon Phanom	34.0 23.6	28.2 22.2	30.3 24.6	27.8 24.2	27.2 23.9	25.7 23.0	31.5 23.7	29.2 23.6	26.4	27.0
5.จ.สกลนคร	Sakon Nakhon	31.4 ..	30.5 23.2	31.0 22.7	29.3 23.7	25.7 24.1	25.4 23.0	31.3 22.5	29.2 23.2	26.2	27.3
6.จ.มุกดาหาร	Mukdahan	31.0 22.9	30.2 23.0	29.2 23.2	26.3 23.9	25.0 23.3	24.6 23.8	31.5 23.0	28.3 23.2	25.8	27.3
7.จ.ขอนแก่น	Khon Kaen	33.1 24.4	30.8 24.5	32.9 24.4	31.1 24.4	26.8 23.3	27.5 24.0	32.8 22.3	30.7 23.9	27.3	27.6
8.จ.ร้อยเอ็ด	Roi Et	31.8 23.2	32.0 24.7	31.3 24.5	27.2 23.7	24.5 23.4	24.7 22.9	31.8 23.0	29.0 23.6	26.3	27.7
9.จ.ชัยภูมิ	Chaiyaphum	32.0 23.6	33.0 24.4	32.4 23.8	30.0 23.1	27.8 23.0	31.0 23.4	32.3 24.2	31.2 23.6	27.4	27.0
10.จ.อุบลราชธานี	Ubon Ratchathani	31.8 23.0	30.4 25.4	29.2 23.4	24.1 23.5	24.2 23.1	25.2 22.8	30.6 23.3	27.9 23.5	25.7	27.3
11.จ.สุรินทร์	Surin	32.2 24.2	32.2 24.5	31.2 23.2	26.3 22.8	24.6 22.8	25.5 22.8	32.4 24.0	29.2 23.5	26.4	27.5
12.อ.ท่าตูม	Tha Tum	31.7 23.5	31.6 24.7	31.9 23.3	.. 23.1	24.0 ..	24.4 22.6	31.4 23.5	29.2 23.5	26.4	..
13.จ.นครราชสีมา	Nakhon Ratchasima	34.7 24.3	34.6 24.4	34.7 24.5	30.7 23.5	27.5 22.9	30.4 23.2	33.6 24.3	32.3 23.9	28.1	27.4

สถานี	Station	อุณหภูมิสูงสุดและต่ำสุดเป็นองศา ซ. Max. and Min. Temperature in degree C. 2	3	4	5	6	7	8	เฉลี่ยสูงสุดต่ำสุด Average Max. Min.	เฉลี่ยในสัปดาห์ Weekly Mean	ค่าปกติประจำเดือน Monthly Normal
ภาคกลาง	Central Part										
1.จ.นครสวรรค์	Nakhon Sawan	35.0 24.0	34.9 24.2	34.4 24.4	33.5 23.7	30.7 23.4	33.4 23.2	34.8 23.2	33.8 23.7	28.8	28.3
2.จ.ลพบุรี	Lop Buri	33.0 25.0	33.5 25.2	32.5 24.0	31.5 24.0	30.0 25.0	31.0 24.0	32.5 24.5	32.0 24.5	28.3	27.8
3.จ.สุพรรณบุรี	Suphan Buri	34.0 25.9	33.5 25.2	33.1 25.0	.. 24.7	32.4 25.8	33.4 24.7	33.2 25.2	33.3 25.2	29.3	28.1
4.จ.กาญจนบุรี	Kanchanaburi	35.0 24.8	36.0 24.8	33.8 24.2	32.8 24.0	33.5 24.6	33.9 23.6	31.2 24.9	33.7 24.4	29.1	28.0
5.อ.ทองผาภูมิ	Thong Pha Phum	31.0 23.0	32.0 23.0	31.7 23.1	28.7 22.7	30.8 22.3	32.2 22.0	31.7 23.2	31.2 22.8	27.0	..
6.สนามบินดอนเมือง	Don Muang Air-port	33.6 25.7	33.0 26.0	33.5 25.8	33.2 25.0	32.2 25.5	33.5 25.0	33.5 25.6	33.2 25.5	29.4	28.2
7.จ.พระนคร	Phra Nakhon	32.5 26.0	33.5 26.3	32.3 25.9	31.4 24.8	32.4 25.5	33.3 25.6	33.0 25.5	32.6 25.7	29.2	28.0
8.ศูนย์วิจัยบางนา	Bang Na	33.2 25.4	33.0 25.5	32.7 25.7	31.3 24.2	31.3 25.2	32.8 24.4	33.2 25.0	32.5 25.1	28.8	..
ภาคตะวันออก	Eastern Part										
1.จ.ปราจีนบุรี	Prachin Buri	33.0 25.5	32.7 25.1	32.2 24.3	30.2 23.3	30.2 25.2	29.8 23.6	32.2 25.3	31.5 24.6	28.1	27.8
2.อ.อรัญประเทศ	Aranyaprathet	31.9 24.4	32.4 24.6	30.9 23.6	28.3 23.2	28.3 23.5	29.6 23.0	31.1 24.4	30.4 23.8	27.1	27.7
3.จ.ชลบุรี	Chon Buri	32.1 24.9	32.1 25.4	31.6 26.1	30.0 24.5	31.5 26.4	31.5 25.8	32.0 25.8	31.5 25.6	28.6	27.8
4.อ.เกาะสีชัง	Ko Si Chang	30.3 25.1	32.1 26.1	32.3 25.9	29.6 26.3	31.5 26.5	32.6 27.0	31.7 27.6	31.4 26.4	28.9	28.0
5.อ.สัตหีบ	Sattahip	32.5 26.1	32.6 26.5	31.9 26.1	29.6 26.0	31.8 26.6	31.7 27.3	31.2 27.5	31.6 26.6	29.1	28.7
6.จ.ระยอง	Rayong	33.0 26.5	30.5 24.8	.. 26.2	30.2 ..	31.3 27.8	.. 26.5	.. ..	31.3 26.4	28.9	..
7.จ.จันทบุรี	Chanthaburi	29.6 24.4	29.0 23.6	29.5 25.1	29.1 25.2	30.5 25.9	30.5 25.3	30.5 25.7	29.8 25.0	27.4	27.1
8.อ.คลองใหญ่	Khlong Yai	29.0 24.5	29.2 24.2	27.9 23.5	29.3 26.2	30.7 23.6	30.6 26.8	31.3 24.8	29.7 24.8	27.3	26.5
ภาคใต้	Southern Part										
1.อ.หัวหิน	Hua Hin	31.2 24.2	32.0 24.3	33.2 24.8	29.8 24.0	31.5 25.9	34.1 24.5	33.7 25.9	32.2 24.8	28.5	27.9
2.จ.ประจวบคีรีขันธ์	Prachuab Khiri Khan	35.3 24.1	34.4 23.7	33.2 24.2	29.5 24.0	32.5 25.4	33.5 24.6	33.4 24.0	33.1 24.3	28.7	27.9
3.จ.ชุมพร	Chumphon	32.5 23.8	31.1 24.0	29.5 23.2	31.0 23.8	31.6 24.8	31.2 24.3	32.8 23.7	31.4 23.9	27.7	27.2
4.จ.สุราษฎร์ธานี	Surat Thani	32.7 23.5	31.4 23.1	31.8 23.0	32.7 23.3	31.8 23.1	32.8 23.9	34.0 22.8	32.5 23.2	27.9	27.5
5.จ.นครศรีธรรมราช	Nakhon Si Thammarat	34.6 23.2	33.5 23.0	33.8 22.8	34.5 23.3	34.0 25.8	36.0 24.8	36.6 22.6	34.7 23.6	29.2	27.7
6.จ.สงขลา	Songkhla	32.0 24.2	32.0 23.6	.. 23.4	34.7 24.1	34.5 24.3	35.5 25.6	33.5 24.8	28.9 24.3	26.6	28.1
7.จ.ปัตตานี	Pattani	33.4 23.2	33.4 22.8	34.1 23.1	35.2 23.3	34.4 24.1	34.9 23.4	35.0 23.2	34.3 23.3	28.8	..
8.จ.นราธิวาส	Narathiwat	33.0 23.5	32.5 25.1	32.5 23.5	34.7 24.6	32.2 23.0	32.5 23.6	31.3 23.8	32.7 23.7	28.2	27.2
9.จ.ระนอง	Ranong	29.5 23.1	29.5 22.3	29.0 23.2	31.2 23.8	30.8 25.5	29.9 22.8	31.7 25.6	30.2 23.7	27.0	26.0
10.จ.ภูเก็ต	Phuket	29.3 24.5	29.8 24.7	29.0 25.5	30.0 25.6	30.0 25.5	31.0 26.0	32.0 25.0	30.2 25.3	27.8	27.1
11.สนามบินภูเก็ต	Phuket Air-port	27.5 24.1	.. 23.5	29.7 25.9	29.6 24.1	30.1 25.5	30.5 26.5	30.6 26.1	29.7 25.1	27.4	26.9
12.สนามบินตรัง	Trang Air-port	30.7 23.1	31.4 23.6	31.5 23.0	31.8 23.2	32.7 23.7	32.8 24.3	33.4 24.2	32.0 23.6	27.8	27.0

แก้ไขเพิ่มเติมรายงานอากาศประจำสัปดาห์ฉบับที่ ๓๕/๒๕๑๑ เนื่องจากได้รับรายงานภายหลัง

Correction in weekly weather report No. 35/1968 for late report rainfall data

สถานีฝน	Station	วันที่และจำนวนน้ำฝนเป็นมิลลิเมตร Date and amount of rainfall in m.m. สิงหาคม August					กันยายน September		ฝนรวม ม.ม. Total m.m.	ฝนรวมตั้งแต่ 1 ส Accumulative r -fall Since Jan. ฝนจริง Actual	สูง(+)หรือต่ำกว่าปกติ Above(Below(Norm
		26	27	28	29	30	31	1			
ภาคเหนือ	Northern Part										
3. อ. เชียงแสน	Chiangsaen							38.4	118.2		
4. อ. เชียงของ	Chiangkhong							17.4	64.2		
5. อ. แม่จัน	Mae Chan							7.3	80.6		
6. อ. แม่สรวย	Mae Sruai							6.4	6.4		
7. อ. เทิง	Thoeng							8.5	53.7		
8. อ. เชียงคำ	Chiangkham							18.1	70.3		
11. อ. พะเยา	Phayao							3.0	8.1		
20. อ. แม่ริม	Mae Rim						2.1		25.4		
40. อ. ทุ่งช้าง	Thung Chang						0.6	6.0	16.8		
42. อ. น่านอย	Na Noi							48.7	51.5		
45. อ. น้ำปาด	Nam Pat							21.0	21.0		
53. อ. กงไกลาศ	Kongkrilat							6.1	6.1		
57. อ. วังทอง	Wang Thong							1.6	39.4		
58. อ. บางกระทุ่ม	Bang Kratum							30.2	36.5		
62. จ. พิจิตร	Phichit							23.7	42.3	1128.1	+220.
ภาคตะวันออกเฉียงเหนือ	Northeastern Part										
11. อ. บ้านผือ	Ban Phu							45.6	45.6		
14. อ. หนองบัวลำภู	Nong Bua Lamphu							8.3	8.3		
20. อ. บ้านแพง	Ban Phaeng							23.2	54.3		
22. อ. นาแก	Na Kae							9.7	12.6		
23. อ. ธาตุพนม	That Phanom							22.1	32.1		
26. อ. ภูเขียว	Phu Khieo							10.1	24.7		
28. อ. ครสวรรค์	Khon Sawan							41.5	45.5		
29. อ. จัตุรัส	Chaturat							15.2	15.2		
33. อ. ภูเวียง	Phu Wiang							0.9	0.9		
34. อ. ชุมแพ	Chum Phae						34.8	3.1	46.5		
35. อ. มัญจคีรี	Man Cha Khiri						8.6	T	8.6		
37. อ. บ้านไผ่	Ban Phai							4.0	4.0		
38. อ. พล	Phon							6.2	6.2		
39. จ. มหาสารคาม	Maha Sarakham						17.8	3.1	20.9	1079.5	+230.
40. อ. โกสุมพิสัย	Kosum Phisai							0.1	0.1		
41. อ. บรบือ	Borabu							1.2	1.2		
43. จ. กาฬสินธุ์	Kalasin							3.6	3.6	825.7	-229.
44. อ. สหัสขันธุ์	Sahatkham							4.4	5.9		
45. อ. ยางตลาด	Yang Talat						T	19.8	20.2		
46. อ. กันทรวิชัย	Kanthara Wichai						8.7	52.1	60.8		
47. อ. กมลาไสย	Kammalasai						2.3	7.8	10.1		

สถานีฝน	Station	วันที่และจำนวนน้ำฝนเป็นมิลลิเมตร Date and amount of rainfall in m.m. สิงหาคม August					กันยายน September		ฝนรวม มม. Total m.m.	ฝนรวมตั้งแต่ 1 ม.ค. Accumulative rain-fall Since Jan. 1 ฝนจริง Actual	สูง(+)ต่ำ(-) กว่าปกติ Above(+) Below(-) Normal
		26	27	28	29	30	31	1			
59. อ.โพนทอง	Phon Thong							30.8	78.8		
60. อ.ธวัชบุรี	Thawatburi							19.2	19.2		
62. อ.เสลภูมิ	Selaphum							24.1	24.1		
64. อ.เกษตรวิสัย	Kaset Wisai							3.8	3.8		
66. อ.สุวรรณภูมิ	Suwannaphum							39.2	51.3		
68. อ.บัวใหญ่	Bua Yai							40.8	40.8		
69. อ.คง	Khong							21.2	28.2		
72. อ.โนนสูง	Non Sung							8.8	8.8		
69. อ.โชคชัย	Chok Chai						11.8		21.1		
71. จ.บุรีรัมย์	Burirum							8.4	8.4	875.8	- 38.5
72. อ.พุทไธสง	Phutthaisong							2.1	3.6		
73. อ.สตึก	Satuk							10.9	69.4		
75. อ.นางรอง	Nang Rong						0.2	24.2	38.4		
76. อ.ประโคนชัย	Prakhon Chai							14.2	32.9		
80. อ.ศรีขรภูมิ	Si Khoraphum							25.2	25.2		
81. อ.ปราสาท	Prasat							10.2	63.3		
82. อ.สังขละ	Sangkha							97.1	97.1		
85. อ.ราษีไศล	Rasisalai							19.1	49.1		
86. อ.กันทรารมย์	Kanthararom							8.3	63.4		
87. อ.ขุขันธ์	Khukhan							25.8	61.2		
90. อ.ชานุมาน	Chanuman						6.6	42.0	54.9		
93. อ.ยะโสธร	Yasothon							11.2	36.6		
94. อ.คำเขื่อนแก้ว	Kham Khuan Kaeo						29.3		29.3		
95. อ.กระการพืชผล	Trakan Phut Phon						1.2	9.7	19.1		
96. อ.มหาชนะชัย	Maha Chana Chai						52.8	11.7	64.5		
97. อ.เขื่องใน	Khuang Nai						10.0		10.0		
98. อ.โขงเจียม	Khong Chiam							60.0	61.8		
90. อ.เดชอุดม	Det Udom							28.2	38.7		
ภาคกลาง	Central Part										
7. อ.หนองฉาง	Nong Chang							66.2	78.7		
8. อ.ทัพทัน	Thab Than							8.9	22.4		
10. อ.บ้านไร่	Ban Rai							43.3	43.3		
11. จ.ชัยนาท	Chainat							8.3	74.7	767.8	+ 8.8
12. อ.มโนรมย์	Manorom							43.8	63.7		
13. อ.วัดสิงห์	Wat Sing							34.3	91.1		
14. จ.สิงห์บุรี	Singburi							5.3	46.2	739.0	+ 33.4
15. อ.อินทร์บุรี	Inburi							16.9	56.1		
17. อ.พรหมบุรี	Phromburi							8.7	49.7		
19. อ.บ้านหมี่	Ban Mi							40.9	61.1		
21. อ.ท่าวุ้ง	Tha Wung					54.3		3.6	63.1		

สถานีฝน	Station	วันที่และจำนวนน้ำฝนเป็นมิลลิเมตร . Date and amount of rainfall in m.m. สิงหาคม August				กันยายน September			ฝนรวม มม. Total m.m.	ฝนรวมตั้งแต่ 1 ม. Accumulative rainfall Since Jan. 1	
		26	27	28	29	30	31	1		ฝนจริง Actual	สูง(+)ต่ำ(-) กว่าปกติ Above(+) Below(-) Normal
23. อ. เดิมบางนางบวช	Doembang Nangbuat							56.5	56.5		
31. อ. วิเศษชัยชาญ	Wiset Chaichan					24.2			24.2		
35. อ. แกงคอย	Kaeng Khoi							10.7	53.3		
37. พระนครศรีอยุธยา	Ayuthaya							19.6	35.0	668.2	-119.0
38. อ. ท่าเรือ	Tha rua							10.5	30.5		
41. อ. บางไทร	Bang Sai					40.5	1.1	6.4	134.8		
43. อ. บางปะอิน	Bang Pa-in					6.5	2.4	1.8	51.7		
44. จ. นครนายก	Nakhon Nayok							21.2	89.4	1153.2	-297.7
51. อ. สระแก้ว	Sa Kaeo							51.8	51.8		
54. จ. ปทุมธานี	Pathum Thani					31.1	6.2		74.9	731.8	-222.6
56. จ. นนทบุรี	Nonthaburi							69.7	144.8		
68. จ. ธนบุรี	Thonburi					48.4	23.4	28.1	99.9	775.1	+ 42.8
73. อ. มีนบุรี	Minburi							38.2	147.2		
74. อ. ลาดกระบัง	Lat Krabang						48.7		48.7		
76. จ. ฉะเชิงเทรา	Chachoengsao						12.1	1.9	31.8	920.5	+ 82.8
78. จ. ราชบุรี	Ratburi							10.6	62.8	630.5	- 21.4
81. อ. ดำเนินสดวก	Damnoen Saduak							13.5	73.8		
82. อ. ปากท่อ	Pak Tho							25.4	78.5		
83. จ. สมุทรสงคราม	Samut Songkhram							13.6	34.3	525.6	- 77.2
84. อ. บางคนที	Bang Khonthi				14.1	4.6		28.2	57.4		
85. อ. อัมพวา	Amphawa							25.7	51.9		
90. อ. บางปู	Bang Pu						41.4	1.0	63.3		
<u>อ่าวไทยฝั่งตะวันออก</u>	<u>Gulf of Thailand East Coast</u>										
4. อ. บ้านบึง	Ban Bung					T	16.3		16.3		
9. อ. บ้านค่าย	Ban Khai							3.5	3.5		
16. อ. ขลุง	Khlung							3.6	173.2		
17. จ. ตราด	Trat							6.0	110.9	2219.6	-359.0
18. อ. เขาสมิง	Khao Saming					5.1		17.7	81.4		
<u>อ่าวไทยฝั่งตะวันตก</u>	<u>Gulf of Thailand West Coast</u>										
15. อ. สีชล	Sichon							23.8	44.2		
26. อ. สะเดา	Sadao				8.7	5.0	15.8	18.6	50.6		
32. อ. เบตง	Be Tong				2.5	1.4	4.3	3.4	11.6		
<u>ภาคใต้ฝั่งตะวันตก</u>	<u>Southern Thailand West Coast</u>										
3. จ. พังงา	Phang Nga							34.6	96.8	2458.4	+771.9
4. อ. ตะกั่วป่า	Takua Pa							67.3	229.3		
5. อ. ท้ายเหมือง	Thai Miang							40.3	190.2		
6. อ. ตะกั่วทุ่ง	Takua Thung							40.8	148.0		
16. อ. ปะเหลียน	Palian							27.1	73.1		
17. จ. สตูล	Satun					42.6	53.4		132.8	1050.8	-242.8
18. อ. ละงู	La Ngu							86.2	172.6		

กรมอุตุนิยมวิทยา สำนักนายกรัฐมนตรี

รายงานอากาศประจำสัปดาห์ ระหว่างวันที่ ๙ ถึง ๑๕ กันยายน ๒๕๑๑

และ

การคาดหมายลักษณะอากาศ ระหว่างวันที่ ๑๖ ถึง ๒๒ กันยายน ๒๕๑๑

ฉบับที่ ๓๗/๒๕๑๑

พลเรือโท สนิท เวสารัชชนันท์

อธิบดีกรมอุตุนิยมวิทยา

METEOROLOGICAL DEPARTMENT

OFFICE OF THE PRIME MINISTER

BANGKOK THAILAND

WEEKLY WEATHER REPORT

DURING THE PERIOD SEPTEMBER 9 – 15, 1968

AND

WEATHER OUTLOOK

DURING SEPTEMBER 16 – 22, 1968

No. 37/1968

Sanit Vesa — rajanaada

Vice Admiral, Director General

E. S. S. A.
U. S. Dept. of Commerce

การคาดหมายลักษณะอากาศใน ๗ วันข้างหน้า
ตั้งแต่วันที่ ๑๖ – ๒๒ กันยายน ๒๕๑๑

ลักษณะทั่วไป

ร่องมรสุมที่พาดผ่านประเทศไทยตอนบนได้อ่อนกำลังลงไป แต่คาดว่าจะมีกำลังแรงขึ้นในตอนปลายสัปดาห์ ซึ่งจะทำให้มีฝนตกหนาแน่นมากขึ้นอีกระยะหนึ่ง

ภาคเหนือ ภาคตะวันออกเฉียงเหนือ ภาคกลาง ภาคตะวันออก อ่าวไทย ฝั่งตะวันออก	จะมีฝนกระจายเป็นแห่ง ๆ แต่ในตอนปลายสัปดาห์จะมีปริมาณมากขึ้นเกือบทั่วไป
อ่าวไทย ฝั่งตะวันตก	ตลอดสัปดาห์จะมีฝนหรือฝนฟ้าคะนองกระจายเป็นแห่ง ๆ
ภาคใต้ ฝั่งตะวันตก	ตลอดสัปดาห์จะมีฝนทั่วไป
พระนคร และ ธนบุรี	จะมีฝนหรือฝนฟ้าคะนองเป็นแห่ง ๆ แต่ในตอนปลายสัปดาห์จะมีปริมาณมากขึ้น.

กรมอุตุนิยมวิทยา

๑๖ ก.ย.๑๑

Weather Outlook for the next seven days
From September 16 - 22, 1968

General Situation

The monsoon trough over the Upper Thailand has weakened but it is expected to be active at the end of the week, causing substantial rainshowers once again.

Northern Part: Northeastern Part: Central Part: Eastern Part: Gulf of Thailand, East Coast:	Scattered rainshowers while almost widespread substantial falls at the end of the week.
Gulf of Thailand, West Coast:	Scattered showers or thundershowers throughout the week.
Southern Thailand, West Coast:	Widespread rainshowers throughout the week.
Phra Nakhon & Thonburi:	Isolated showers or thundershowers while substantial falls at the end of the week.

Meteorological Department
16 / 9 / 1968

สรุปลักษณะอากาศทั่วไปในรอบสัปดาห์
ตั้งแต่วันที่ ๙ – ๑๕ กันยายน ๒๕๑๑

๑. ร่องมรสุมที่พาดผ่านตอนเหนือสุดของประเทศไทยในตอนต้นสัปดาห์ได้ทวีกำลังแรงขึ้นแล้วเลื่อนลงมาทางใต้เล็กน้อย พาดผ่านตอนเหนือของภาคกลางของประเทศในตอนกลางสัปดาห์ ส่วนในตอนปลายสัปดาห์ได้อ่อนกำลังลงมาก

๒. ในตอนกลางสัปดาห์มีฝนเล็กน้อยถึงปานกลางเกือบทั่วไปในทุกภาคของประเทศกับมีฝนหนักถึงหนักมากหลายแห่ง โดยเฉพาะในภาคตะวันออกเฉียงเหนือ ส่วนในตอนปลายสัปดาห์ปริมาณฝนได้ลดน้อยลง

๓. ในระหว่างสัปดาห์ ปริมาณฝนสูงสุดประจำวันที่ตรวจวัดได้ในภาคต่าง ๆ ของประเทศไทยปรากฏดังนี้.–

ภาคเหนือ	๗๔.๒ มม.	ที่ อ.พะเยา จ.เชียงราย	เมื่อวันที่	๑๐ ก.ย.
ภาคตะวันออกเฉียงเหนือ	๑๔๓.๗ "	ที่ อ.เมือง จ.นครราชสีมา	"	๑๒ "
ภาคกลาง	๑๐๓.๕ "	ที่ อ.ชัยบาดาล จ.ลพบุรี	"	๑๒ "
ภาคตะวันออก	๑๓๒.๐ "	ที่ อ.คลองใหญ่ จ.ตราด	"	๑๒ "
ภาคใต้	๘๑.๖ "	ที่ อ.เมือง จ.ภูเก็ต	"	๑๕ "

กรมอุตุนิยมวิทยา

๑๖ ก.ย.๑๑

General Situation

Period 9 – 15 September 1968

1. The monsoon trough over the northern tip of Thailand in the early period of the week intensified and moved slightly southwards across the upper portion of the Central part in the middle period. Then it was markedly weakening in the latter period.

2. In the middle period of the week, almost widespread light to moderate rains occurred in every part of the country with heavy to very heavy falls in many places expecially in the Northeastern part. The amount of rainfall decreased in the latter part of the week.

3. During the week the daily heaviest rainfalls in various parts of Thailand were as follows:–

Northern Part	74.2 mm.	at Phayao	on Sept.	10
Northeastern Part	143.7 "	at Nakhon Ratchasima	" "	12
Central Part	103.5 "	at Chai Badan	" "	12
Eastern Part	132.0 "	at Khlong Yai	" "	12
Southern Part	81.6 "	at Phuket	" "	15

Meteorological Department
16 / 9 / 1968

ข่าวอากาศเพื่อการเกษตรประจำสัปดาห์

เมื่อวันที่ ๙ - ๑๕ กันยายน มีลักษณะอากาศซึ่งพอสรุปได้ดังต่อไปนี้:-

๑. ร่องมรสุมที่พาดผ่านตอนเหนือสุดของประเทศไทยในตอนต้นสัปดาห์ได้หวีกำลังแรงขึ้น แล้วเลื่อนลงมาทางใต้เล็กน้อยพาดผ่านตอนเหนือของภาคกลางของประเทศในตอนกลางสัปดาห์ ส่วนในตอนปลายสัปดาห์ได้อ่อนกำลังลงมาก

๒. ในตอนกลางสัปดาห์มีฝนเล็กน้อยถึงปานกลางเกือบทั่วไปในทุกภาคของประเทศ กับมีฝนหนักถึงหนักมากหลายแห่ง โดยเฉพาะในภาคตะวันออกเฉียงเหนือ ส่วนในตอนปลายสัปดาห์ปริมาณฝนได้ลดน้อยลง

<u>ข้อควรทราบ</u>

ในสัปดาห์ที่แล้วปรากฏว่ามีฝนตกชุกในภาคเหนือ ภาคตะวันออกเฉียงเหนือ และภาคกลางของประเทศไทย และคาดว่าในตอนปลายสัปดาห์นี้จะมีฝนตกชุกหนาแน่นอีกระยะหนึ่ง ประกอบทั้งอากาศในระยะนี้มีความชุ่มชื้นมาก ซึ่งจะช่วยให้โรคพืชอันเนื่องจากเชื้อราและแบคทีเรียเกิดขึ้นและระบาดแพร่หลายได้เป็นอย่างดี ฉะนั้นกสิกรจึงควรระมัดระวังและรีบกำจัดเสียในโอกาสแรกด้วย.

กองอากาศเกษตร กรมอุตุนิยมวิทยา

๑๖ กันยายน ๒๕๑๑

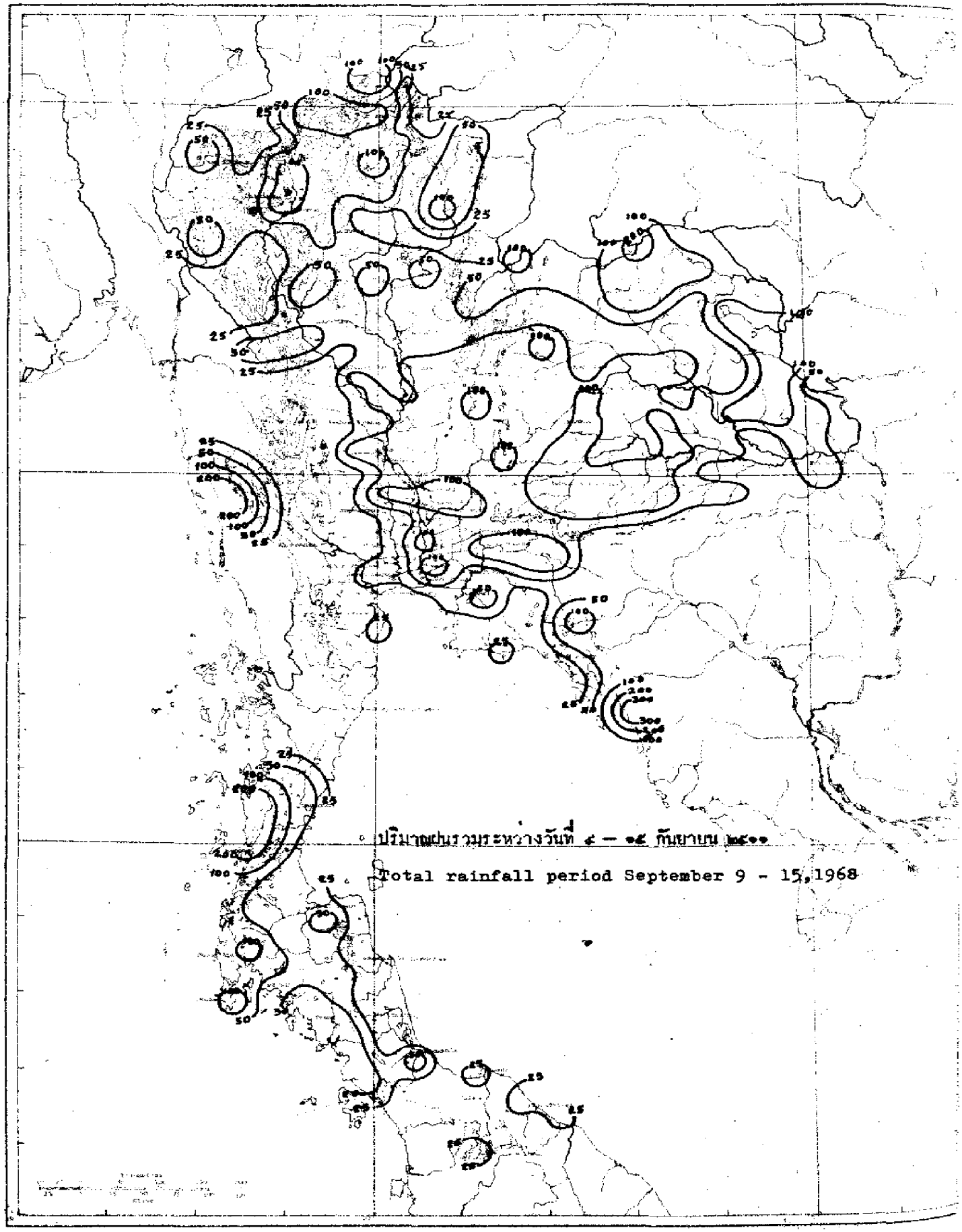

ปริมาณฝนรวมระหว่างวันที่ ๙ – ๑๕ กันยายน ๒๕๑๑

Total rainfall period September 9 - 15, 1968

สถานีฝน	Station	วันที่และจำนวนน้ำฝนเป็นมิลลิเมตร Date and amount of rainfall in m.m. กันยายน September							ฝนรวม มม. Total m.m.	ฝนรวมตั้งแต่ 1 ม.ค. Accumulative rain-fall Since Jan. 1	
		9	10	11	12	13	14	15		ฝนจริง Actual	สูง(+)ต่ำ(−) กว่าปกติ Above(+) Below(−) Normal
ภาคเหนือ	Northern Part										
1. จ.เชียงราย	Chiang Rai*	19.5	20.0	32.3	4.3	25.2	26.8	T	128.1	1673.8	+288.5
2. อ.แม่สาย	Mae Sai		55.0	35.0	32.0				122.0		
3. อ.เชียงแสน	Chiang Saen	21.5	40.7	8.1	3.3				73.6		
4. อ.เชียงของ	Chiang Khong	7.5	6.5	6.0					20.0		
5. อ.แม่จัน	Mae Chan	36.8	20.4		32.6				89.8		
6. อ.แม่สวย	Mae Suai	12.1	31.0	12.5	75.1				130.7		
7. อ.เทิง	Thoeng			38.8					38.8		
8. อ.เชียงคำ	Chiang Kham	5.9		15.1	23.4	21.6			66.0		
9. อ.พาน	Phan	25.0	3.3	5.1	8.8				42.2		
10. อ.ฝางใจ	Mae Chai	47.2	4.5	15.4					67.1		
11. อ.เวียงป่าเป้า	Wiang Pa Pao	8.0	11.8	10.0	2.5	4.0			36.3		
12. อ.พะเยา	Phayao	22.8	74.2	53.4	8.6				159.0		
13. จ.แม่ฮ่องสอน	Mae Hong Son*	T			18.8	14.9	21.7	4.4	59.8	1091.5	+134.0
14. อ.ปาย	Pai				15.2				15.2		
15. อ.ขุนยวม	Khun Yuam	16.5	7.0		19.8				43.3		
16. อ.แม่สะเรียง	Mae Sariang*	17.9	1.9	3.6	9.3	25.3	27.0	1.0	86.0	991.1	− 14.0
17. จ.เชียงใหม่	Chiang Mai*	3.0	16.9	1.7	47.7	13.2	38.0	3.8	124.3	1122.3	+169.6
18. อ.ฝาง	Fang	30.9	9.0	59.5	7.1	23.2	11.8		141.5		
19. อ.เชียงดาว	Chiang Dao	4.8	9.2		22.2				36.2		
20. อ.แม่แตง	Mae Taeng	45.7	8.2	10.1	11.4	43.6			119.0		
21. อ.แม่ริม	Mae Rim	16.0	3.9		35.7	4.8	17.4		77.8		
22. อ.สันทราย	San Sai	22.4	22.6	20.1	16.1	4.4	9.5		95.1		
23. อ.ดอยสะเก็ด	Doi Saket	11.2	12.2	55.0	10.8	6.0	20.1		115.3		
24. อ.สันกำแพง	San Kamphaeng	8.1	12.8	1.5	17.5	10.4	23.4		73.7		
25. อ.หางดง	Hang Dong	1.7	10.4	2.5	36.4	11.2	43.7		105.9		
26. อ.สารภี	Saraphi		10.2	3.6	67.2	20.0			101.0		
27. อ.สันป่าตอง	San Pa Tong				70.5	9.0			79.5		
28. อ.จอมทอง	Chom Thong			3.4	10.4	8.3			22.1		
29. อ.ฮอด	Hot			3.0	4.9				7.9		
30. จ.ลำพูน	Lamphun	1.9			47.6	17.5	9.3		76.3	..	..
31. อ.ป่าซาง	Pa Sang				62.3				62.3		
32. อ.ลี้	Li			12.2	17.9				30.1		
33. จ.ลำปาง	Lampang*	0.2	1.3		27.0	14.9	2.6	T	46.0	787.5	+ 5.1
34. อ.งาว	Ngao		55.6	21.7					77.3		
35. อ.แจ้ห่ม	Chae Hom		16.4		20.7	11.0			48.1		
36. อ.เกาะคา	Ko Kha				28.6	34.7	1.6		64.9		
37. อ.สบปราบ	Sop Prap	0.5	2.2		21.7	8.6	8.1		41.1		
38. อ.เถิน	Thoen		3.5		10.3	48.0			61.8		
39. อ.แม่พริก	Mae Phrik	5.6			13.4	60.1	6.6		85.7		

สถานีฝน	Station	วันที่และจำนวนน้ำฝนเป็นมิลลิเมตร Date and amount of rainfall in m.m. กันยายน September 9	10	11	12	13	14	15	ฝนรวม มม. Total m.m.	ฝนรวมตั้งแต่ 1 ม.ค. Accumulative rainfall Since Jan. ฝนจริง Actual	สูง(+)ต่ำ(-) กว่าปกติ Above(+) Below(-) Norm
40.จ.แพร่	Phrae*	1.8	0.5	T	0.7	3.1	0.6	3.1	9.8	836.1	+ 45,
41.อ.สอง	Song	..	..	..	..	..	..	..	..		
42.อ.สูงเม่น	Sung Men		4.4	25.7		8.6			38.7		
43.อ.เด่นชัย	Den Chai		13.8		7.5	4.2	12.2		37.7		
44.จ.น่าน	Nan*	21.2	15.8	10.8	2.2	23.2	6.8		80.0	1159.7	+200,
45.อ.ทุ่งช้าง	Thung Chang	24.0	1.[illegible]	20.5	3.7	3.3	10.5		63.7		
46.อ.ท่าวังผา	Tha Wang Pha*	10.2	4.7	14.5	8.8	8.8	8.0		55.0		
47.อ.ปัว	Pua	19.5	9.5	22.5	8.2		14.5		74.2		
48.อ.สา	Sa	19.1	39.7		7.6	18.6	19.3		104.3		
49.อ.นาน้อย	Na Noi	15.5	3.6	4.2					23.3		
50.จ.อุตรดิตถ์	Uttaradit*			7.0	13.0			0.1	20.1	1172.9	+ 16.[illegible]
51.อ.ฟากท่า	Fak Tha	2.6							2.6		
52.อ.น้ำปาด	Nam Pat		1.0		33.9				34.9		
53.เขื่อนสิริกิติ์	Sirikit Dam*		4.2	1.2	26.7	38.6			70.7		
54.อ.ท่าปลา	Tha Pla	9.1	16.6		7.6	22.6	12.7		68.6		
55.อ.ลับแล	Laplae				14.3	37.2	17.2		68.7		
56.จ.ตาก	Tak*	T			2.2	31.8	48.9		82.9	688.1	+171.[illegible]
57.อ.บ้านตาก	Ban Tak				1.4	14.2	27.2		42.8		
58.อ.แม่สอด	Mae sot*	6.0	11.6	8.7	1.2	40.4	2.6		70.5	1076.6	-157.[illegible]
59.อ.อุมผาง	Umphang	..	..	..	..	..	..	..	..		
60.จ.สุโขทัย	Sukhothai				14.5		12.0		26.5	553.4	-385.[illegible]
61.อ.สวรรคโลก	Sawankhalok	3.9			8.2	19.0	1.9		33.0		
62.อ.กงไกรลาศ	Kong Krailat			7.5					7.5		
63.จ.พิษณุโลก	Phitsanulok*	0.7	3.9		29.8	5.1	4.0		43.5	854.4	-194.[illegible]
64.อ.พรหมพิราม	Phrom Phiram			19.0					19.0		
65.อ.วังทอง	Wang Thong	6.7			17.0	15.3	2.5		41.5		
66.อ.บางกระทุ่ม	Bang Kratum		5.3			5.2	13.2		23.7		
67.จ.กำแพงเพชร	Kamphaeng Phet				7.8	9.4			17.2	523.1	- 22.4
68.อ.คลองขลุง	Khlong Khlung	..	..	..	..	..	53.2	..	..		
69.อ.ขาณุวรลักษบุรี	Khanu Woralaksaburi	T	2.1	8.7	5.2	2.1	1.4		19.5		
70.จ.พิจิตร	Phichit	0.5	29.7		20.0	5.3			55.5	1222.0	+166.[illegible]
71.อ.สามง่าม	Sam Ngam	..	..	..	..	..	39.0	..	..		
72.อ.ตะพานหิน	Taphan Hin		10.5	9.0	36.0	24.5	15.0		95.0		
73.อ.บางมูลนาก	Bang Mun Nak		3.5		6.8				10.1		
74.อ.โพทะเล	Pho Thale	..	..	..	..	..	..	..	..		
75.จ.เพชรบูรณ์	Phetchabun*		0.8		41.7	28.4	0.2	4.2	75.3	816.1	-116.[illegible]
76.อ.หล่มเก่า	Lom Kao	T			20.0				20.0		
77.อ.หล่มสัก	Lom Sak*			T	32.0	19.0	0.2		51.2		
78.อ.วนแดน	Chon Daen		2.9	5.2	28.2	13.5			49.8		
79.อ.หนองไผ่	Nong Phai		47.3	19.5	61.9				128.7		
80.อ.วิเชียรบุรี	Wichian Buri*		1.3	14.4	31.7	3.2	1.1		51.7		

สถานีฝน	Station	วันที่และจำนวนน้ำฝนเป็นมิลลิเมตร Date and amount of rainfall in m.m. กันยายน September 9	10	11	12	13	14	15	ฝนรวม ม.ม. Total m.m.	ฝนรวมตั้งแต่ 1 ม.ค. Accumulative rain-fall Since Jan.1 ฝนจริง Actual	สูง(+)ต่ำ(-) กว่าปกติ Above(+) Below(-) Normal
ภาคตะวันออกเฉียงเหนือ	Northeastern Part										
1.จ.เลย	Loei*	6.5	13.1	3.5	13.3	21.6	12.0	23.1	93.1	1089.8	+ 85.5
2.อ.เชียงคาน	Chiang Khan			49.0	30.6	9.5	11.5		100.6		
3.อ.ท่าลี่	Tha Li	..	..	..	..	..	..	..	..		
4.อ.ด่านซ้าย	Dan Sai				28.0	31.7			59.7		
5.อ.วังสะพุง	Wang Saphung		3.9	1.5	5.9	6.6	26.5		44.4		
6.จ.หนองคาย	Nong Khai*	T	10.6	20.1	58.0	24.0	1.3	T	114.0	1423.8	+ 32.6
7.อ.ศรีเชียงใหม่	Si Chiang Mai	1.9	23.6	25.0	9.3		5.0		64.8		
8.อ.โพนพิสัย	Phon Phisai	8.5	66.0	105.0	15.0	36.5	3.5		234.5		
9.อ.ท่าบ่อ	Tha Bo		13.8	37.3	9.9	20.2	4.6		85.8		
10.จ.อุดรธานี	Udon Thani*	9.1	37.7	1.0	42.8	11.7	1.6	11.6	115.5	1401.6	+305.2
11.อ.เพ็ญ	Phen		82.9	41.8		15.2			139.9		
12.อ.หนองหาน	Nong Han	50.7	48.0				15.2		113.9		
13.จ.สกลนคร	Sakon Nakhon*	65.0	27.1	0.3	19.0	20.8	0.3	17.0	149.5	1349.9	+ 54.2
14.อ.วานรนิวาส	Wanon Niwat	82.2	22.3		19.4				123.9		
15.อ.สว่างแดนดิน	Sawang Daen Din	..	..	..	..	..	..	..	..		
16.อ.พรรณานิคม	Phanna Nikhom	41.5							41.5		
17.จ.นครพนม	Nakhon Phanom*	3.6	42.2	0.4		3.2	1.8		51.2	2007.4	+107.6
18.อ.บ้านแพง	Ban Phaeng	6.2	37.1	3.8	9.5	7.8			64.4		
19.อ.ท่าอุเทน	Tha Uten	31.1	15.7		4.0				50.8		
20.อ.นาแก	Na Kae	70.2	9.6	23.6	17.8				121.2		
21.อ.ธาตุพนม	That Phanom	33.4	132.7			10.2	4.7		181.0		
22.อ.มุกดาหาร	Mukdahan*	25.7	18.0	31.2	60.6	7.8	1.8	9.0	154.0	1206.9	+ 53.7
23.จ.กาฬสินธุ์	Kalasin		37.9	13.2	12.8		11.6		75.5	1072.1	-139.1
24.อ.ยางตลาด	Yang Talat	22.5	26.4	1.8	11.8	0.4			62.9		
25.อ.สหัสขันธ์	Sahatsakhan			37.3					37.3		
26.อ.กมลาไสย	Kamalasai	21.4	32.5	1.8	9.7				65.4		
27.จ.ร้อยเอ็ด	Roi Et*	T	2.0		14.8	7.7		5.4	29.9	1285.1	+182.6
28.อ.โพนทอง	Phon Thong	8.5		9.7	20.7				38.9		
29.อ.ธวัชบุรี	Thawatchaburi		2.5	3.0	42.5	4.2			52.2		
30.อ.ยางสวนาราถ	At Samat			21.5	36.5				58.0		
31.อ.เสลภูมิ	Selaphum	7.2	3.9	4.1	22.5	0.8			38.5		
32.อ.จตุรพักตรพิมาน	Chaturaphak Phiman			0.7	20.7				21.4		
33.อ.เกษตรวิสัย	Kaset Wisai		30.3	7.6					37.9		
34.อ.พนมไพร	Phanom Phrai		7.2	15.1	10.8				33.1		
35.อ.สุวรรณภูมิ	Suwannaphum		60.0		20.5				80.5		
36.จ.มหาสารคาม	Maha Sarakham		21.1		28.7	1.6			51.4	1277.2	+274.3
37.อ.โกสุมพิสัย	Kosum Phisai*		1.4		67.8	1.9			71.1		
38.อ.บรบือ	Borabu		3.2		45.7				48.9		
39.อ.พยัคฆภูมิพิสัย	Phayakkhaphum		31.1	43.3	84.6	0.5	20.7		180.2		
40.จ.ขอนแก่น	Khon Kaen*				63.0	9.1	T		72.1	1112.5	+122.2

สถานีฝน	Station	วันที่และจำนวนน้ำฝนเป็นมิลลิเมตร Date and amount of rainfall in m.m. กันยายน September 9	10	11	12	13	14	15	ฝนรวม ม.ม. Total m.m.	ฝนรวมตั้งแต่ 1 ม.ค. Accumulative rainfall Since Jan.1 ฝนจริง Actual	สูง(+)ต่ำ(-) กว่าปกติ Above(+) Below(-) Normal
41.อ.ภูเวียง	Phu Wiang				28.5				28.5		
42.อ.จุมพล	Chum Phae				82.2	5.0	2.2		89.4		
43.อ.มัญจาคีรี	Nancha Khiri			3.5	26.8	2.0			32.3		
44.อ.ชนบท	Chonnabot*		T	T	80.9	2.3			83.2		
45.อ.บ้านไผ่	Ban Phai		1.4	1.4	55.4				58.2		
46.อ.พล	Phon			60.1	40.2				100.3		
47.จ.ชัยภูมิ	Chaiyaphum*		1.2	1.9	8.9	1.4	2.3		15.7	1066.4	+122.2
48.อ.ภูเขียว	Phu Khieo		2.8	59.7	65.3	12.5			140.3		
49.อ.คอนสวรรค์	Khon Sawan				18.9				18.9		
50.อ.จัตุรัส	Chatturat			21.7	45.2	9.6	T		76.5		
51.อ.ป่าเหมืองแดง	Bamnat Narong				38.2	22.0			60.2		
52.จ.นครราชสีมา	Nakhon Ratchasima*		T	14.0	143.7	0.1	0.6		158.4	994.7	+233.3
53.อ.บัวใหญ่	Bua Yai			44.8	94.6				139.4		
54.อ.คง	Khong		2.7	23.5	78.5				140.7		
55.อ.ด่านขุนทด	Dan Khun Thot				84.3	15.7			100.0		
56.อ.โนนไทย	Non Thai			19.8	67.4				87.2		
57.อ.โนนสูง	Non Sung			25.2	95.0				120.2		
58.อ.พิมาย	Phimai			20.6	40.7		3.5		64.8		
59.อ.สีคิ้ว	Sikhiu	1.6		12.3	58.2	1.6			73.7		
60.อ.สูงเนิน	Sung Noen			7.3	119.7		5.7		132.7		
61.อ.ปักธงชัย	Phak Thong Chai			31.8	92.5	2.1	2.4		128.8		
62.อ.โชคชัย	Chok Chai*			37.6	61.6	0.4	5.0		104.6		
63.อ.ครบุรี	Khon Buri		8.7	10.5	93.8				113.0		
64.จ.บุรีรัมย์	Buri Ram		5.5	105.3	24.5				135.3	1172.9	+115.4
65.อ.ชุมพวง	Phutthaisong		5.8	27.1	16.3	0.3	11.5		61.0		
66.อ.สตึก	Satuk			61.1	2.5				63.6		
67.อ.ลำปลายมาศ	Lam Plai Mat	..	..	..	..	..	..	..	..		
68.อ.นางรอง	Nang Rong*	2.6		40.2	75.0	5.0	4.2		127.0		
69.จ.สุรินทร์	Surin*	5.2	16.2	40.7	0.5	T		1.1	63.7	1072.3	+214.1
70.อ.รัตนบุรี	Rattanaburi		26.0	30.5	6.5				63.0		
71.อ.ท่าตูม	Tha Tum*		46.0	57.5	2.4	0.2			106.1		
72.อ.ศีขรภูมิ	Sikhoraphum			45.5					45.5		
73.อ.ปราสาท	Prasat	12.6		60.0	24.0	8.3			104.9		
74.อ.สังขะ	Sangkha	21.8		28.2	4.5				54.5		
75.จ.ศรีสะเกษ	Si Sa Ket	..	..	..	..	..	..	..	..	..	..
76.อ.ราษีไศล	Rasi Salai	17.3		11.1	49.7				78.1		
77.อ.อุทุมพรพิสัย	Uthumphon Phisai			15.5	24.1				39.6		
78.อ.กันทรารมย์	Kanthararom			46.3					46.3		
79.อ.ขุขันธ์	Khukhan			15.7	55.3				71.0		
80.อ.กันทรลักษ์	Kantharalak	..	..	..	..	..	..	..	..		
81.จ.อุบลราชธานี	Ubon Ratchathani*	2.9	0.2	2.2	7.2			42.0	54.5	1271.2	-115.6

สถานีฝน	Station	วันที่และจำนวนน้ำฝนเป็นมิลลิเมตร Date and amount of rainfall in m.m. กันยายน September 9	10	11	12	13	14	15	ฝนรวม ม.ม. Total m.m.	ฝนรวมตั้งแต่ 1 ม.ค. Accumulative rain-fall Since Jan. 1 ฝนจริง Actual	สูง(+)ต่ำ(-) กว่าปกติ Above(+) Below(-) Normal
82.อ.เขมราฐ	Khemarat	8.9		5.5		16.4			30.8		
83.อ.อำนาจเจริญ	Amnat Charoen	60.0	7.8	37.0	14.0				118.8		
84.อ.ยโสธร	Yasothon	10.5	5.3	38.3	52.3				106.4		
85.อ.ค้าเขื่อนแก้ว	Kham Khuan Kaeo		66.3		18.4				84.7		
86.อ.ตระการพืชผล	Trakan Phutphon	1.8	0.3	51.2	20.2	0.4			73.9		
87.อ.มหาชนะชัย	Maha Chana Chai		3.5		16.9	2.6			23.0		
88.อ.เขื่องใน	Khuang Nai			25.8	15.5				41.3		
89.อ.โขงเจียม	Khong Chiam	21.8		20.4	1.5	10.8	4.2		58.7		
90.อ.เดชอุดม	Det Udom			60.5		3.5			64.0		
ภาคกลาง	Central Part										
1.จ.นครสวรรค์	Nakhon Sawan*		1.2	0.4	16.8	19.4			37.8	769.4	- 98.5
2.อ.บรรพตพิสัย	Banphot Phisai				66.1	5.2	11.1		82.4		
3.อ.ตากฟ้า	Takhli				40.5	10.2			50.7		
4.อ.ลาดยาว	Lat Yao				13.4	16.2	7.5		37.1		
5.อ.ชุมแสง	Chumsaeng		0.8	15.2	29.4	4.6	0.3		50.3		
6.อ.หนองบัว	Nong Bua		28.9						28.9		
7.อ.ท่าตะโก	Tha Tako		2.4			7.6			10.0		
8.อ.พยุหะคีรี	Phayuha Khiri			35.3	37.5	10.2			83.0		
9.จ.อุทัยธานี	Uthai Thani				22.3				22.3	..	..
10.อ.สว่างอารมณ์	Sawang Arom				55.5				55.5		
11.อ.หนองฉาง	Nong Chang				34.3	20.8			55.1		
12.อ.ทัพทัน	Thab Than		1.5	2.1	4.2	17.1			24.9		
13.อ.หนองขาหย่าง	Nong Khayang				40.0	34.5			74.5		
14.อ.บ้านไร่	Ban Rai	..	..	..	..	..	..	..	..		
15.จ.ชัยนาท	Chainat				44.0	2.2			46.2	887.6	- 4.0
16.อ.มโนรมย์	Manorom			1.5		10.6			12.1		
17.อ.วัดสิงห์	Wat Sing	1.4		2.7	27.7	24.3			56.1		
18.จ.สิงห์บุรี	Sing Buri					35.2			35.2	808.5	+ 1.5
19.อ.อินทร์บุรี	In Buri				63.2				63.2		
20.อ.บางระจัน	Bang Rachan				35.5	1.6			37.1		
21.อ.พรหมบุรี	Phrom Buri				69.0	1.5	8.2		78.7		
22.จ.ลพบุรี	Lopburi*			T	32.6	10.6	32.4	T	75.6	840.6	-116.0
23.อ.บ้านหมี่	Ban Mi					1.5	6.5		8.0		
24.อ.ชัยบาดาล	Chai Badan	0.6	0.1	0.1	103.5	5.1			109.4		
25.อ.บัวชุม	Bua Chum*	2.1		4.6	81.8	5.3	0.3		94.1		
26.อ.ท่าวุ้ง	Tha Wung				50.1				50.1		
27.อ.โคกสำโรง	Khok Samrong				87.2				87.2		
28.จ.สุพรรณบุรี	Suphan Buri*				19.2	4.2	0.2		23.6	605.0	-221.2
29.อ.ดอนเจดีย์	Don Chedi				47.6				47.6		
30.อ.เดิมบางนางบวช	Doembang Nangbuat				45.8				45.8		
31.อ.สามชุก	Sam Chuk			22.0	86.0				108.0		

สถานีฝน	Station	วันที่และจำนวนน้ำฝนเป็นมิลลิเมตร Date and amount of rainfall in m.m. กันยายน September 9	10	11	12	13	14	15	ฝนรวม มม. Total m.m.	ฝนรวมตั้งแต่ 1 ม.ค. Accumulative rain-fall Since Jan.1 ฝนจริง Actual	สูง(+)ต่ำ(-)กว่าปกติ Above(+) Below(-) Normal
32.อ.ศรีประจันต์	Si Pracham				40.6				40.6		
33.อ.บางปลาม้า	Bang Pla Ma	..	..	..	..	..	..	..	..		
34.อ.สองพี่น้อง	Song Phi Nong				26.0				26.0		
35.จ.อ่างทอง	Ang Thong				77.9	8.9	1.5		88.3	999.9	+ 3.8
36.อ.ไชโย	Pho Thong				92.5	5.0	42.3		139.8		
37.อ.ไชโย	Chaiyo				53.5				53.5		
38.อ.วิเศษชัยชาญ	Wiset Chai Chan				45.6				45.6		
39.อ.ป่าโมก	Pa Mok				26.1	8.9	4.5		39.5		
40.จ.สระบุรี	Saraburi				100.0	25.2	19.6		144.8	1270.2	+109.4
41.อ.พระพุทธบาท	Phra Phutthabat				44.7				44.7		
42.อ.บ้านหมอ	Ban Mo				65.3	58.3	25.2		148.8		
43.อ.หนองแค	Nong Khae				25.7	12.3	3.2		41.2		
44.อ.แก่งคอย	Kaeng Khoi				37.7	11.2	5.7		54.6		
45.จ.พระนครศรีอยุธยา	Ayutthaya				65.1	4.2	18.5		87.8	763.0	-136.0
46.อ.ท่าเรือ	Tha Rua				32.3	32.4	28.5		93.2		
47.อ.ผักไห่	Phak Hai				38.3	7.5			45.8		
48.อ.บางบาล	Bang Ban			T	46.2	48.2			94.4		
49.อ.บางไทร	Bang Sai				56.1				56.1		
50.อ.เสนา	Sena			3.3	60.7				64.0		
51.อ.บางปะอิน	Bang Pa-in			13.1	19.5				32.6		
52.จ.ปทุมธานี	Pathum Thani			9.7	54.1				63.8	828.1	-270.6
53.อ.ธัญบุรี	Thanyaburi			35.0	69.2	10.5			114.7		
54.ก.รังสิต	Rangsit			43.4	61.4	7.5			112.3		
55.จ.นนทบุรี	Nonthaburi			15.4	26.7	7.6			49.7	..	..
56.อ.บางบัวทอง	Bang Bua Thong	1.6		59.2	26.9	2.1	4.2		94.0		
57.จ.ธนบุรี	Thon Buri			1.4	13.9	3.8			19.1	794.8	-113.6
58.อ.บางขุนเทียน	Bang Khun Thian	..	..	..	..	..	..	..	..		
59.อ.ตลิ่งชัน	Taling Chan				12.1	4.5	3.6		20.2		
60.จ.พระนคร	Phra Nakhon*			0.6	19.9	12.3		3.3	36.1	878.5	-192.8
61.สนามบินดอนเมือง	Don Muang Air-port*	T		73.1	37.9	6.3	4.4	0.8	122.5	998.7	-106.1
62.อ.บางเขน	Bang Khen*	1.1		24.7	24.4	5.8	T		56.0		
63.อ.มีนบุรี	Min Buri			7.8	31.4	24.8			64.0		
64.อ.ลาดกระบัง	Lat Krabang				19.1	38.2			57.3		
65.ศูนย์วิจัยบางนา	Bang Na*	0.2		0.1	8.3	26.7	1.0	0.1	36.4		
66.จ.กาญจนบุรี	Kanchanaburi*	0.8	T		8.9	4.8	0.8		15.3	574.3	-112.6
67.เมืองปิลอก	Pilok	15.2	56.6	89.2	60.4	25.2	7.4		254.0		
68.อ.สังขละบุรี	Sangkhla Buri	..	..	..	..	..	..	..	..		
69.อ.ทองผาภูมิ	Thong Pha Phum*	3.5	14.8	22.1	12.8	4.0	3.7		60.9		
70.อ.ศรีสวัสดิ์	Si Sawat	..	..	..	..	..	..	..	..		
71.อ.บ่อพลอย	Bo Phloi	..	..	..	..	..	..	..	..		
72.อ.ไทรโยค	Sai Yok	..	..	..	..	..	..	..	..		

สถานีฝน	Station	วันที่และจำนวนน้ำฝนเป็นมิลลิเมตร Date and amount of rainfall in m.m. กันยายน September							ฝนรวม มม. Total m.m.	ฝนรวมตั้งแต่ 1 ม.ค. Accumulative rain-fall Since Jan. 1	
		9	10	11	12	13	14	15		ฝนจริง Actual	สูง(+) ต่ำ(-) กว่าปกติ Above(+) Below(-) Normal
3.อ.พนมทวน	Phanom Thuan	..	..	..	..	..	..	..	..		
4.อ.ท่าม่วง	Tha Muang				9.0	3.5			12.5		
5.อ.ท่ามะกา	Tha Maka	..	..	..	..	..	..	..	..		
6.จ.นครปฐม	Nakhon Pathom			T	6.2	27.8			34.0	669.5	-194.6
7.อ.กำแพงแสน	Kamphaeng Saen	..	..	..	..	..	..	..	..		
8.อ.นครชัยศรี	Nakhon Chaisi				30.2				30.2		
9.จ.ราชบุรี	Ratchaburi				2.1	23.8			25.9	753.6	+ 31.5
0.อ.บ้านโป่ง	Ban Pong				5.5	19.0			24.5		
1.อ.โพธาราม	Photharam					10.4			10.4		
2.อ.ดำเนินสดวก	Damnoen Saduak								0.0		
3.อ.ปากท่อ	Pak Tho								0.0		
4.จ.สมุทรสงคราม	Samut Songkhram					10.1	1.4		11.5	588.9	-116.9
5.อ.บางคนที	Bang Khonthi								0.0		
6.อ.อัมพวา	Amphava					6.2			6.2		
7.จ.สมุทรสาคร	Samut Sakhon				1.9	20.3	3.2		25.4	877.3	-107.9
8.จ.สมุทรปราการ	Samut Prakan	0.7			4.5	34.0	T		39.2	909.3	-240.1
9.อ.พระประแดง	Phra Pradaeng	..	..	..	..	..	..	..	..		
0.อ.บางพลี	Bang Phli				7.3	9.1	6.4		22.8		
<u>ภาคตะวันออก</u>	<u>Eastern Part</u>										
1.จ.นครนายก	Nakhon Nayok		1.8	0.1	47.6	3.4			52.9	1296.8	-384.8
2.อ.บ้านนา	Ban Na			41.3	20.2	24.6			86.1		
3.อ.ปากพลี	Pak Phli			7.5	58.0	24.1			89.6		
4.จ.ปราจีนบุรี	Prachin Buri*		3.3	13.5	45.5	15.8			78.1	1616.9	+ 12.0
5.อ.บ้านสร้าง	Ban Sang			22.0	64.1	24.3			110.4		
6.อ.ศรีมหาโพธิ	Si Maha Phot			19.0	92.7	9.3			121.0		
7.อ.กบินทร์บุรี	Kabin Buri		1.3	54.9	98.5	7.7	0.7		163.1		
8.อ.สระแก้ว	Sakaeo			12.5	89.5	4.5			106.5		
9.อ.วัฒนานคร	Watthana Nakhon				47.5	1.7			49.2		
0.อ.อรัญประเทศ	Aranyaprathet*		0.4	0.4	30.5	0.2		T	31.5	1073.1	-146.7
1.จ.ฉะเชิงเทรา	Chachoengsao			7.7	39.3				47.0	969.3	+ 20.0
2.อ.บ้านโพธิ์	Ban Pho				21.1				21.1		
3.จ.ชลบุรี	Chon Buri*				11.2	0.7			11.9	755.7	-259.1
4.อ.พานทอง	Phan Thong								0.0		
5.อ.พนัสนิคม	Phanat Nikhom				24.6				24.6		
6.อ.บ้านบึง	Ban Bung				58.5				58.5		
7.อ.เกาะสีชัง	Ko Sichang*				43.8	0.2		1.9	45.9		
8.อ.ศรีราชา	Si Racha				36.8				36.8		
9.อ.สัตหีบ	Sattahip*					T	0.2		0.2	939.9	+187.0
0.จ.ระยอง	Rayong*				16.7				16.7	920.6	+ 25.0
1.อ.บ้านค่าย	Ban Khai								0.0		
2.อ.แกลง	Klaeng			0.6	5.8		T		6.4		

สถานีฝน	Station	วันที่และจำนวนน้ำฝนเป็นมิลลิเมตร Date and amount of rainfall in m.m. กันยายน September 9	10	11	12	13	14	15	ฝนรวม มม. Total m.m.	ฝนรวมตั้งแต่ 1 ม.ค. Accumulative rain-fall Since Jan.1 ฝนจริง Actual	สูง(+)ต่ำ(-)กว่าปกติ Above(+) Below(-) Normal
23.จ.จันทบุรี	Chanthaburi*	0.1	1.0	0.4	22.9	8.3	0.1	2.6	35.4	2636.6	+216.5
24.อ.ท่าใหม่	Tha Mai	2.5			16.8				19.3		
25.อ.มะขาม	Makham	20.4			63.5				83.9		
26.อ.คลุง	Khlung	2.5	3.2		30.2	4.8			40.7		
27.จ.ตราด	Trat		2.8	4.8	31.1		4.8		43.5	2320.6	-582.9
28.อ.เขาสมิง	Khao Saming	0.9			65.2				66.1		
29.อ.แหลมงอบ	Laem Ngop*				14.6				14.6		
30.อ.คลองใหญ่	Khlong Yai*	2.0	10.3	129.5	132.0	13.9	17.3	0.4	305.4	2898.4	-893.8
ภาคใต้	Southern Part										
1.จ.เพชรบุรี	Phetchaburi			3.3					3.3	582.5	+ 2.7
2.อ.บ้านแหลม	Ban Laem					14.4			14.4		
3.อ.บ้านลาด	Ban Lat						4.5		4.5		
4.อ.ชะอำ	Cha-am								0.0		
5.จ.ประจวบคีรีขันธ์	Prachuap Khiri Khan*	0.2	3.0	8.1	2.5	1.6		2.0	17.4	723.4	+ 98.0
6.อ.กุยบุรี	Kui Buri				1.1				1.1		
7.อ.หัวหิน	Hua Hin*	0.1		T	0.7	0.2	39.8		40.8	535.9	- 57.7
8.จ.ชุมพร	Chumphon*	11.7	20.6	11.5	T	12.3	3.8	4.2	64.1	1207.4	- 35.0
9.อ.ท่าแซะ	Tha Sae	7.5	11.3	12.7	6.9	4.1			42.5		
10.อ.สวี	Sawi	12.7		32.7	1.8	12.5			59.7		
11.อ.หลังสวน	Lang Suan		15.0	3.2	1.3	21.9			41.4		
12.จ.สุราษฎร์ธานี	Surat Thani	1.9	T	T	T	16.1	27.2	0.1	45.3	805.0	+ 16.7
13.อ.ไชยา	Chaiya					T	26.0		26.0		
14.อ.เกาะสมุย	Ko Samui*	1.6			T	0.9			2.5		
15.อ.พุนพิน	Phunphin								0.0		
16.อ.บางนาสาร	Ban Na San		9.6			24.7	18.0		52.3		
17.จ.นครศรีธรรมราช	Nakhon Si Thammarat*		0.1	1.2	0.5	0.6	1.4	10.4	14.2	629.7	-560.8
18.อ.สิชล	Sichon					19.8	3.3		23.1		
19.อ.ท่าศาลา	Tha Sala	..	..	..	..	..	..	..	..		
20.อ.ชวาง	Chawang	3.1		7.0		8.8	6.3		25.2		
21.อ.ทุ่งสง	Thung Song		10.1	3.2	1.5	8.1	8.1		31.0		
22.อ.ร่อนพิบูลย์	Ron Phibun		15.4						15.4		
23.อ.ปากพนัง	Pak Phanang			3.1					3.1		
24.จ.พัทลุง	Phatthalung	9.6	7.1						16.7	340.7	-584.6
25.อ.เขาชัยสน	Khao Chaison	4.6	9.7						14.3		
26.จ.สงขลา	Songkhla*		0.6	T	T	3.2	T		3.8	685.7	- 65.6
27.อ.รัตภูมิ	Rattaphum	10.7							10.7		
28.อ.หาดใหญ่	Hat Yai		66.6						66.6		
29.อ.สะเดา	Sadao		10.9						10.9		
30.จ.ปัตตานี	Pattani*		6.8	10.2		T	T		17.0	511.4	- 27.6
31.อ.หนองจิก	Nong Chik		18.7	6.5					25.2		
32.อ.ยะหริ่ง	Yaring		10.4	6.6					17.0		

สถานีฝน	Station	วันที่และจำนวนน้ำฝนเป็นมิลลิเมตร Date and amount of rainfall in m.m. กันยายน September							ฝนรวม มม. Total m.m.	ฝนรวมตั้งแต่ 1 ม.ค. Accumulative rain-fall Since Jan. 1	
		9	10	11	12	13	14	15		ฝนจริง Actual	สูง(+)ต่ำ(-) กว่าปกติ Above(+) Below(-) Normal
33.จ.ปัตตานี	Pattani		12.6	10.5					23.1		
34.จ.ยะลา	Yala	..	..	..	..	..	..	..	..	..	..
35.อ.เบตง	Betong		13.1		17.9				31.0		
36.อ.บันนังสตา	Bannang Satar	..	..	..	..	..	..	..	..		
37.จ.นราธิวาส	Narathiwat*	T		23.3	2.4	1.8	0.3	T	27.8	816.2	-492.8
38.อ.ยี่งอ	Yi-ngo			12.8	15.3				28.1		
39.อ.รามัน	Rangae			3.9	4.8				8.7		
40.อ.ตากใบ	Tak Bai				35.2				35.2		
41.จ.ระนอง	Ranong*	23.0	47.4	38.4	32.5	71.6	15.5	12.7	241.1	3121.6	-594.6
42.อ.กระบุรี	Kra Buri	18.2	55.3	68.2	49.5	52.1			243.3		
43.จ.พังงา	Phangnga	17.6	33.5	6.9	4.6	19.3	71.5		153.4	2691.9	+802.8
44.อ.กะปง	Kapong		29.3	3.5	17.2				50.0		
45.อ.ตะกั่วป่า	Takua Pa	7.6		18.9	18.3	23.5			68.3		
46.อ.ท้ายเหมือง	Thai Muang	14.7	12.9	2.1		16.5	44.5		90.7		
47.อ.ตะกั่วทุ่ง	Takua Thung	17.3	31.3	5.4	4.9	20.4			79.3		
48.จ.ภูเก็ต	Phuket*	2.0	8.0		2.4	3.2	17.2	81.6	114.4	1785.5	+175.1
49.สนามบินภูเก็ต	Phuket Air-port*	1.6	22.8	3.9	0.8	7.1	24.2	32.7	93.1		
50.อ.ถลาง	Thalang	..	..	..	..	..	..	..	..		
51.จ.กระบี่	Krabi		39.7						39.7	..	..
52.อ.อ่าวลึก	Ao Luk		22.4			44.7			67.1		
53.อ.คลองท่อม	Khlong Tom	13.2	40.6	0.5	1.1	8.5	22.5		86.4		
54.สนามบินตรัง	Trang Air-port*	3.9	4.7			4.2	15.2	25.0	53.0	1335.9	-398.1
55.อ.สิเกา	Sikao	25.7	5.4			5.0	22.4		58.5		
56.อ.ย่านตาขาว	Yan Ta Khao		66.4						66.4		
57.อ.ปะเหลียน	Palian	19.3	19.6	T			56.4		95.3		
58.จ.สตูล	Satun		31.4		3.8				35.2	1134.4	-288.7
59.อ.ทุ่งหว้า	Thung Wa	20.3	10.9				35.0		66.2		
60.อ.ละงู	Langu	20.1	30.1		2.6				52.8		

หมายเหตุ ช่องว่าง ไม่มีฝนตก
* สถานีตรวจอากาศ
T ฝนเล็กน้อยวัดไม่ได้
.. ไม่มีรายงาน

Remark Blank No rain
* Synoptic Station
T Trace
.. No report

อุณหภูมิสูงสุดและต่ำสุดประจำวันที่ ๙ – ๑๕ กันยายน ๒๕๑๑

Daily Max. and Min. Temperature September 9 - 15,1968

สถานี	Station	อุณหภูมิสูงสุดและต่ำสุดเป็นองศา ซ. Max. and Min. Temperature in degree C. 9	10	11	12	13	14	15	เฉลี่ยสูงสุดต่ำสุด Average Max. Min.	เฉลี่ยในสัปดาห์ Weekly Mean	ค่าปกติประจำเดือน Monthly Normal
ภาคเหนือ	**Northern Part**										
1.จ.เชียงราย	Chiang Rai	33.9 22.8	28.9 21.4	31.8 22.8	27.0 22.1	30.0 22.7	26.6 22.3	30.2 22.4	29.8 22.4	26.1	26.7
2.จ.แม่ฮ่องสอน	Mae Hong Son	32.6 23.9	31.9 23.3	31.2 24.2	31.0 23.5	30.2 23.7	30.4 23.2	28.0 22.6	30.8 23.5	27.2	27.2
3.จ.เชียงใหม่	Chiang Mai	32.8 21.8	32.1 21.6	32.4 22.7	29.8 23.6	30.8 22.9	28.3 23.1	30.8 22.6	31.0 22.6	26.8	26.9
4.จ.น่าน	Nan	32.8 23.1	31.3 21.9	32.3 23.2	28.7 23.4	29.6 24.0	28.4 22.9	31.3 23.3	30.6 23.1	26.9	27.7
5.อ.ท่าวังผา	Tha Wang Pha	32.5 23.6	.. 21.2	32.9 22.8	27.7 23.5	30.3 23.4	27.8 23.9	30.9 23.6	30.4 23.1	26.8	..
6.จ.ลำปาง	Lampang	34.4 22.6	32.6 22.4	33.0 23.2	32.0 23.5	29.8 22.6	29.0 22.8	32.5 22.7	31.9 22.8	27.4	27.3
7.อ.แม่สะเรียง	Mae Sariang	30.0 22.7	30.2 21.9	28.8 23.0	29.5 23.2	28.6 23.0	27.8 22.6	29.6 21.9	29.2 22.6	25.9	27.4
8.จ.แพร่	Phrae	33.7 23.7	33.3 23.0	33.1 24.4	31.0 24.8	29.8 23.6	27.4 23.5	33.0 23.5	31.6 23.8	27.7	27.2
9.จ.อุตรดิตถ์	Uttaradit	35.1 23.1	34.6 22.8	34.3 23.7	30.9 23.9	29.0 22.8	27.4 22.0	32.5 22.9	32.0 23.0	27.5	28.3
10.เขื่อนสิริกิติ์	Sirikit Dam	34.3 23.7	34.1 24.0	34.8 23.7	34.1 24.4	28.1 24.1	26.5 23.8	.. ..	32.0 24.0	28.0	..
11.จ.ตาก	Tak	32.9 26.0	34.7 26.0	35.7 26.4	32.4 26.0	30.4 23.9	29.0 23.5	31.8 23.0	32.4 25.0	28.7	27.3
12.จ.พิษณุโลก	Phitsanulok	33.0 24.8	33.3 24.8	32.7 24.3	31.5 25.4	28.0 21.8	29.2 24.4	32.7 24.9	31.5 24.3	27.9	28.3
13.อ.แม่สอด	Mae Sot	26.7 23.0	29.6 22.4	31.8 22.5	29.6 23.2	30.6 22.9	26.0 22.4	31.0 22.3	29.3 22.7	26.0	27.0
14.จ.เพชรบูรณ์	Phetchabun	34.1 23.0	34.5 22.4	33.3 22.9	32.0 24.0	28.0 22.8	31.8 23.3	33.5 23.6	32.5 23.1	27.8	27.4
15.อ.หล่มสัก	Lom Sak	..	..	..	..	..	..	..	..	..	..
16.อ.วิเชียรบุรี	Wichian Buri	33.2 23.0	34.2 23.6	32.6 22.8	31.7 24.0	29.7 23.5	31.4 23.9	33.0 24.0	32.3 23.5	27.9	..
ภาคตะวันออกเฉียงเหนือ	**Northeastern Part**										
1.จ.หนองคาย	Nong Khai	33.4 22.9	33.0 23.8	32.0 23.7	29.5 23.6	31.6 24.2	29.0 24.2	28.0 23.8	30.9 23.7	27.3	..
2.จ.เลย	Loei	36.0 23.3	32.6 23.5	31.2 23.7	29.0 23.2	29.3 23.8	28.0 23.2	32.0 23.3	31.2 23.4	27.3	26.7
3.จ.อุดรธานี	Udon Thani	33.0 22.0	32.5 24.0	31.5 23.6	28.8 25.5	29.0 24.0	29.0 24.0	29.0 24.5	30.4 23.9	27.2	27.7
4.จ.นครพนม	Nakhon Phanom	29.3 22.8	30.7 23.6	28.6 22.8	31.0 24.5	30.0 23.6	29.6 23.6	32.1 23.5	30.2 23.5	26.9	27.0
5.จ.สกลนคร	Sakon Nakhon	30.4 22.5	30.5 22.6	28.4 23.2	31.0 24.5	28.3 24.4	29.7 24.2	30.0 24.6	29.8 23.7	26.8	27.3
6.อ.มุกดาหาร	Mukdahan	30.0 22.0	31.6 22.6	30.0 24.0	31.0 24.0	27.5 24.0	31.3 24.0	32.0 25.5	30.5 23.7	27.1	27.3
7.จ.ขอนแก่น	Khon Kaen	33.4 22.4	34.0 23.8	33.2 24.7	31.9 24.1	29.8 22.3	30.2 24.4	33.2 24.8	32.2 23.8	28.0	27.6
8.อ.โกสุมพิสัย	Kosum Phisai	.. 22.3	33.7 ..	33.1 25.0	31.9 23.9	28.3 23.1	32.6 23.9	.. 24.9	31.9 23.6	27.9	..
9.จ.ร้อยเอ็ด	Roi Et	31.4 23.5	32.4 25.1	31.7 25.2	30.7 24.4	28.7 23.8	30.8 23.9	31.6 26.2	31.0 24.6	27.8	27.7
10.จ.ชัยภูมิ	Chaiyaphum	32.3 22.9	33.8 23.1	32.5 23.8	32.7 23.7	28.1 22.7	32.4 23.5	31.8 24.6	32.1 23.3	27.8	27.0
11.จ.อุบลราชธานี	Ubon Ratchathani	31.5 24.9	32.1 23.4	32.5 25.1	30.9 23.6	31.0 24.5	32.0 24.5	33.8 25.8	32.0 24.5	28.3	27.3
12.จ.สุรินทร์	Surin	33.2 24.0	32.5 24.4	33.7 24.5	31.6 23.8	31.0 23.3	31.6 23.2	32.4 25.2	32.3 24.1	28.2	27.5
13.อ.ตาลุม	Tha Tum	32.1 24.6	32.6 24.8	33.0 24.2	30.6 24.1	30.3 23.5	32.0 24.9	32.7 25.9	31.9 24.6	28.3	..
14.อ.นางรอง	Nang Rong	34.0 ..	34.2 21.0	34.2 23.0	32.0 22.5	30.2 22.0	32.0 22.0	.. 22.0	32.8 22.1	27.5	..

สถานี	Station	อุณหภูมิสูงสุดและต่ำสุดเป็นองศา ซ. Max. and Min. Temperature in degree C.							เฉลี่ยสูงสุด ต่ำสุด Average Max. Min.	เฉลี่ยในสัปดาห์ Weekly Mean	ค่าปกติประจำเดือน Monthly Normal
		9	10	11	12	13	14	15			
15.จ.นครราชสีมา	Nakhon Ratchasima	34.0 23.4	35.0 22.8	35.0 23.3	32.8 23.6	29.0 22.1	32.0 23.6	33.6 23.4	33.1 23.2	28.2	27.4
16.อ.โชคชัย	Chok Chai	33.9 22.7	33.6 23.3	33.0 23.9	.. 22.4	28.0 22.7	31.8 23.7	.. 24.3	32.1 23.1	27.7	..
ภาคกลาง	Central Part										
1.จ.นครสวรรค์	Nakhon Sawan	34.7 22.5	35.3 24.3	34.1 24.2	34.4 24.8	30.8 23.1	30.3 23.6	33.4 23.7	33.3 23.7	28.5	28.3
2.จ.ลพบุรี	Lop Buri	32.5 25.0	33.0 25.0	33.9 25.3	33.5 25.0	29.8 24.8	30.0 23.5	32.3 24.4	32.1 24.7	28.4	27.8
3.จ.สุพรรณบุรี	Suphan Buri	33.1 26.2	33.5 26.4	33.9 25.9	33.7 26.1	29.5 24.3	29.1 24.9	32.0 24.7	32.1 25.5	28.8	28.1
4.จ.กาญจนบุรี	Kanchanaburi	33.0 24.9	32.4 24.5	32.8 24.0	34.6 25.5	30.3 24.0	28.4 24.2	34.2 23.3	32.2 24.3	28.3	28.0
5.อ.ทองผาภูมิ	Thong Pha Phum	32.0 23.0	32.0 23.2	29.5 23.0	31.6 23.2	31.0 23.0	29.9 23.7	33.0 22.7	31.3 23.1	27.2	..
6.สนามบินดอนเมือง	Don Muang Air-port	33.0 26.0	33.6 25.0	33.8 26.1	33.2 23.5	29.0 23.5	30.4 23.4	32.0 25.3	32.1 24.7	28.4	28.2
7.จ.พระนคร	Phra Nakhon	33.1 26.0	33.8 25.4	33.0 26.4	33.5 26.5	29.7 24.5	31.7 24.7	32.2 25.9	32.4 25.6	29.0	28.0
8.ศูนย์วิจัยฯ บางนา	Bang Na	32.6 25.7	33.0 24.8	33.6 25.4	34.2 25.7	29.2 24.3	31.4 23.3	32.0 25.6	32.3 25.0	28.7	..
ภาคตะวันออก	Eastern Part										
1.จ.ปราจีนบุรี	Prachin Buri	32.0 25.5	32.4 25.7	32.7 26.0	31.1 24.2	30.4 23.3	32.4 23.6	32.7 24.9	32.0 24.7	28.4	27.8
2.อ.กบินทร์บุรี	Kabin Buri	31.8 24.9	.. 24.5	31.8 25.1	30.3 23.8	29.1 22.8	31.3 24.2	.. 25.0	30.9 24.2	27.6	..
3.อ.อรัญประเทศ	Aranyaprathet	32.3 23.9	32.6 24.9	32.5 25.0	32.3 23.8	31.2 22.0	32.3 24.1	34.5 24.5	32.6 24.0	28.3	27.7
4.จ.ชลบุรี	Chon Buri	32.2 26.2	32.0 26.9	33.1 26.0	31.5 26.2	28.9 23.5	31.0 25.0	31.7 25.0	31.5 25.5	28.5	27.8
5.อ.เกาะสีชัง	Ko Si Chang	31.6 27.5	31.4 27.6	35.5 27.6	32.0 27.4	28.8 23.4	30.7 26.2	30.8 25.9	31.3 26.5	28.9	28.0
6.อ.สัตหีบ	Sattahip	33.6 27.4	31.5 27.2	32.1 27.0	32.4 27.1	29.5 26.0	32.5 26.5	32.7 25.4	32.9 26.7	29.4	28.7
7.จ.ระยอง	Rayong	.. 27.8	31.3 ..	32.4 27.7	31.0 27.7	29.5 24.2	30.3 27.0	.. 26.3	30.9 26.9	28.9	..
8.จ.จันทบุรี	Chanthaburi	29.9 25.7	29.5 25.9	30.9 25.5	28.5 24.5	29.6 24.2	30.5 25.0	30.7 24.5	29.9 25.0	27.5	27.1
9.อ.คลองใหญ่	Khlong Yai	31.2 26.7	30.5 26.0	29.5 27.2	25.2 23.5	29.6 23.5	27.7 23.4	30.0 23.0	29.1 24.8	27.0	26.5
ภาคใต้	Southern Part										
1.อ.หัวหิน	Hua Hin	33.8 25.2	33.5 25.6	33.4 25.6	33.6 26.2	32.5 24.5	32.8 25.5	30.6 23.6	32.9 25.1	29.0	27.9
2.จ.ประจวบคีรีขันธ์	Prachuab Khiri Khan	33.3 25.0	35.8 25.0	30.5 25.4	29.8 24.5	29.0 23.9	29.8 23.9	31.3 23.5	31.4 24.4	27.9	27.9
3.จ.ชุมพร	Chumphon	32.2 24.5	30.3 22.7	28.3 23.1	30.1 23.4	27.5 24.6	31.4 23.3	30.7 23.8	30.1 23.6	26.9	27.2
4.จ.สุราษฎร์ธานี	Surat Thani	34.1 23.8	32.7 24.0	32.2 23.9	32.8 24.4	30.8 24.1	30.3 23.5	31.4 22.8	32.0 23.8	27.9	27.5
5.อ.เกาะสมุย	Ko Samui	32.3 26.6	31.8 24.9	30.7 26.8	31.5 26.2	31.1 25.5	31.6 24.6	.. 25.1	31.5 25.7	28.6	..
6.จ.นครศรีธรรมราช	Nakhon Si Thammarat	36.0 23.9	35.6 23.8	34.5 24.6	33.7 24.3	32.0 24.8	33.2 23.5	34.8 22.6	34.3 23.9	29.1	27.7
7.จ.สงขลา	Songkhla	35.4 24.7	32.2 23.7	33.2 24.4	33.0 25.2	32.7 24.0	33.4 23.9	33.6 23.6	33.4 24.2	28.8	28.1
8.จ.ปัตตานี	Pattani	35.0 23.8	34.3 23.7	.. ..	32.1 23.9	34.2 23.8	34.4 22.6	34.5 23.4	34.1 23.5	28.8	..
9.จ.นราธิวาส	Narathiwat	32.0 22.5	32.1 23.5	33.1 23.8	30.5 23.5	31.1 23.3	31.5 23.3	33.6 24.6	32.0 23.5	27.8	27.2
10.จ.ระนอง	Ranong	31.1 25.4	30.9 22.8	27.9 23.3	29.9 23.3	28.9 22.2	29.5 22.9	30.6 23.2	29.8 23.3	26.6	26.0
11.จ.ภูเก็ต	Phuket	31.7 25.5	31.5 25.0	31.3 26.2	31.8 24.0	31.0 25.0	29.9 24.5	25.7 23.0	30.3 24.7	27.5	27.1
12.สนามบินภูเก็ต	Phuket Air-port	30.9 26.5	30.6 25.2	29.6 22.6	30.5 26.7	30.0 26.4	29.8 24.1	26.7 23.0	29.7 24.9	27.3	26.9
13.สนามบินตรัง	Trang Air-port	32.8 23.9	31.2 23.6	32.0 24.0	32.6 24.2	32.0 23.7	32.2 23.6	28.3 23.9	31.6 23.8	27.7	27.0

แก้ไขเพิ่มเติมรายงานอากาศประจำสัปดาห์ฉบับที่ ๓๖/๒๕๑๑ เนื่องจากได้รับรายงานภายหลัง

Correction in weekly weather report No. 36/1968 for late report rainfall data

สถานีฝน	Station	วันที่และจำนวนน้ำฝนเป็นมิลลิเมตร Date and amount of rainfall in m.m. กันยายน September							ฝนรวม ม.ม. Total m.m.	ฝนรวมตั้งแต่ 1 ม.ค. Accumulative rai-fall Since Jan.1	
		2	3	4	5	6	7	8		ฝนจริง Actual	สูง(+)/ต่ำ(-) กว่าปกติ Above(+) Below(-) Normal
ภาคเหนือ	Northern Part										
10.อ.แม่ใจ	Mae Chai				2.6				3.7		
21.อ.แม่ริม	Mae Rim							5.4	11.1		
22.อ.สันทราย	San Sai							1.3	42.9		
34.อ.งาว	Ngao							60.3	72.6		
37.อ.สบปราบ	Sop Parp							0.5	35.7		
62.อ.กงไกลาศ	Kong Krailat							14.2	34.7		
66.อ.บางกระทุ่ม	Bang Kratum						3.5		69.5		
69.อ.ขานุวรลักษบุรี	Khanu Woralaksaburi							2.0	39.0		
70.จ.พิจิตร	Phichit							0.9	38.1	1166.5	+187.3
71.อ.สามงาม	Sam Ngam						28.5		86.5		
72.อ.ตะพานหิน	Taphan Hin							6.6	101.3		
ภาคตะวันออกเฉียงเหนือ	Northeastern Part										
7.อ.ศรีเชียงใหม่	Si Chiang Mai							17.0	72.8		
8.อ.โพนพิสัย	Phon Phisai							50.0	123.0		
9.อ.ท่าบ่อ	Tha Bo							18.2	97.3		
11.อ.เพ็ญ	Phen							52.1	52.1		
16.อ.พรรณานิคม	Phanna Nikhom							51.7	127.3		
20.อ.นาแก	Na Kae						13.3	7.2	152.1		
22.อ.มุกดาหาร	Mukdahan							24.0	283.2	1052.9	- 42.9
23.จ.กาฬสินธุ์	Kalasin						6.3	4.3	170.9	996.0	-165.8
24.อ.ยางตลาด	Yang Talat						3.6	5.3	106.8		
25.อ.สาหัสขันธุ์	Sahatsakhan					52.4	30.5	5.5	150.9		
26.อ.กมลาไสย	Kamalasai						9.5	1.3	204.7		
36.จ.มหาสารคาม	Maha Sarakham							1.6	146.3	1225.8	+288.4
37.อ.โกสุมพิสัย	Kasum Phaisai							3.1	131.6		
38.อ.บรบือ	Borabu							6.1	198.5		
39.อ.พยัคฆภูมิพิสัย	Phayakkhaphum Phaisai					16.5	14.5		133.1		
42.อ.ชุมแพ	Chum Phae						4.0		21.5		
63.อ.ครบุรี	Khon Buri							3.4	12.0		
70.อ.รัตนบุรี	Rattanaburi					30.0	2.5		154.7		
82.อ.เขมราฐ	Khemarat						12.2	4.6	282.7		
86.อ.ตระการพืชผล	Trakan Phutphon						3.5	0.7	223.5		
87.อ.มหาชนะชัย	Maha Chana Chai					52.4	26.1		277.7		
88.อ.เขื่องใน	Khuang Nai						6.5		286.8		
ภาคกลาง	Central Part										
2.อ.บรรพตพิสัย	Banphot Phaisai							5.7	18.6		
4.อ.ลาดยาว	Lat Yao							2.7	2.7		

สถานีฝน	Station	วันที่และจำนวนน้ำฝนเป็นมิลลิเมตร Date and amount of rainfall in m.m. กันยายน September							ฝนรวม ม.ม. Total m.m.	ฝนรวมตั้งแต่ 1 ม.ค. Accumulative rain-fall Since Jan. 1	
		2	3	4	5	6	7	8		ฝนจริง Actual	สูง(+)ต่ำ(-) กว่าปกติ Above(+) Below(-) Normal
1.อ.หนองบัว	Nong Bua							17.1	26.2		
2.อ.ทับทัน	Thab Than							2.6	58.1		
3.จ.ชัยนาท	Chainat							0.3	73.6	841.4	+ 19.5
4.อ.ชัยบาดาล	Chai Badan							5.1	7.0		
5.อ.บัวชุม	Bua Chum							4.1	6.7		
6.อ.บางไทร	Bang Sai			9.2					58.3		
7.อ.บางปะอิน	Bang Pa-in					2.4			40.4		
7.เหมืองปิลือก	Pilak					46.4	4.1	56.2	206.5		
ภาคตะวันออก	Eastern Part										
7.อ.กบินทร์บุรี	Kabin Buri							0.3	50.7		
8.อ.สระแก้ว	Sakaeo							6.2	77.5		
9.อ.วัฒนานคร	Watthana Nakhon							18.6	79.0		
ภาคใต้	Southern Part										
8.อ.ยิ่งอ	Yi-ngo							11.8	11.8		
9.อ.ระแงะ	Rangae							4.6	55.0		
0.อ.ตากใบ	Tak Bai							33.5	69.0		
2.อ.กระบุรี	Kra Buri							22.4	78.8		
4.อ.กะปง	Kapong							0.1	120.2		

กรมอุตุนิยมวิทยา สำนักนายกรัฐมนตรี

รายงานอากาศประจำสัปดาห์ ระหว่างวันที่ ๑๖ ถึง ๒๒ กันยายน ๒๕๑๑

และ

การคาดหมายลักษณะอากาศ ระหว่างวันที่ ๒๓ ถึง ๒๙ กันยายน ๒๕๑๑

ฉบับที่ ๓๘/๒๕๑๑

พลเรือโท สนิธ เวสารัชชนันท์

อธิบดีกรมอุตุนิยมวิทยา

METEOROLOGICAL DEPARTMENT

OFFICE OF THE PRIME MINISTER

BANGKOK THAILAND

WEEKLY WEATHER REPORT

DURING THE PERIOD SEPTEMBER 16 - 22, 1968

AND

WEATHER OUTLOOK

DURING SEPTEMBER 23 - 29, 1968

No. 38/1968

Sanit Vesa — rajananda

Vice Admiral, Director General

การคาดหมายลักษณะอากาศใน ๗ วันข้างหน้า

ตั้งแต่วันที่ ๒๓ – ๒๙ กันยายน ๒๕๑๑

ลักษณะทั่วไป

บริเวณความกดอากาศสูงในประเทศจีนมีกำลังแรงขึ้น และแผ่ลงมาจนถึงประเทศไทยตอนบน ร่องมรสุมพาดผ่านบริเวณก้นอ่าวไทย และคาดว่าจะเลื่อนขึ้นลงอยู่ในภาคกลางกับก้นอ่าวไทย

ภาคเหนือ ภาคตะวันออกเฉียงเหนือ	ตลอดสัปดาห์จะมีฝนหรือฝนฟ้าคะนองเป็นแห่ง ๆ
ภาคกลาง ภาคตะวันออก อ่าวไทย ฝั่งตะวันออก	ตลอดสัปดาห์จะมีฝนหรือฝนฟ้าคะนองเกือบทั่วไป
อ่าวไทย ฝั่งตะวันตก	ตลอดสัปดาห์จะมีฝนหรือฝนฟ้าคะนองเป็นแห่ง ๆ แต่ทางตอนเหนือของอ่าวจะมีฝนกระจาย
ภาคใต้ ฝั่งตะวันตก	ตลอดสัปดาห์จะมีฝนทั่วไป
พระนคร และ ธนบุรี	ตลอดสัปดาห์จะมีฝนหรือฝนฟ้าคะนองเกือบทั่วไป

กรมอุตุนิยมวิทยา

๒๓ ก.ย.๑๑

Weather Outlook for the next seven days

From September 23 - 29, 1968

General Situation

The high pressure area over China has intensified and extended its ridge to the Upper Thailand. The monsoon trough runs across the head Gulf of Thailand and is expected to fluctuate in the Central part and the head Gulf.

Northern Part: Northeastern Part:	Throughout the week, isolated showers or thundershowers.
Central Part: Eastern Part: Gulf of Thailand, East Coast:	Throughout the week, almost widespread showers or thundershowers.
Gulf of Thailand, West Coast:	Throughout the week, isolated showers or thundershowers except for scattered falls in the northern portion.
Southern Thailand, West Coast:	Throughout the week, widespread rainshowers.
Phra Nakhon & Thonburi:	Throughout the week, almost widespread showers or thundershowers.

Meteorological Department
23 / 9 / 1968

สรุปลักษณะอากาศทั่วไปในรอบสัปดาห์
ตั้งแต่วันที่ ๑๖ – ๒๒ กันยายน ๒๕๑๑

๑. ร่องมรสุมได้เลื่อนขึ้นลงระหว่างภาคกลางและบริเวณอ่าวไทยเกือบตลอดสัปดาห์ ในตอนปลายสัปดาห์ บริเวณความกดอากาศสูงในประเทศจีนได้มีกำลังแรงและแผ่ลงมาถึงตอนเหนือสุดของประเทศไทย

๒. เกือบตลอดสัปดาห์มีฝนเล็กน้อยถึงปานกลางกระจายกันมีฝนหนักเป็นแห่ง ๆ ในเกือบทุกภาคของประเทศ ในตอนปลายสัปดาห์ปริมาณฝนได้ลดน้อยลงในภาคเหนือและภาคตะวันออกเฉียงเหนือ แต่ปริมาณฝนได้เพิ่มขึ้นในภาคกลางและภาคตะวันออก

๓. ในระหว่างสัปดาห์ ปริมาณฝนสูงสุดประจำวันที่ตรวจวัดได้ในภาคต่าง ๆ ของประเทศไทยปรากฏดังนี้.-

ภาคเหนือ	๘๐.๓ มม.	ที่ อ.ชนแดน	จ.เพชรบูรณ์	เมื่อวันที่	๑๖	ก.ย.
ภาคตะวันออกเฉียงเหนือ	๑๑๗.๒	" ที่ อ.เพ็ญ	จ.อุดรธานี	"	๒๐	"
ภาคกลาง	๑๕๕.๖	" ที่ อ.บางไทร	จ.พระนครศรีอยุธยา	"	๑๗	"
ภาคตะวันออก	๘๗.๘	" ที่ อ.เมือง	จ.ตราด	"	๒๑	"
ภาคใต้	๑๓๔.๐	" ที่ อ.สิเกา	จ.ตรัง	"	๑๖	"

กรมอุตุนิยมวิทยา

๒๓ ก.ย.๑๑

General Situation

Period 16 - 22 September 1968

1. The monsoon trough was swinging in the Central part and the Head Gulf of Thailand almost throughout the week.

At the end of the week, the anticyclone in China intensified and extended its ridge to the extreme north of Thailand.

2. Almost throughout the week, scattered light to moderate rains with isolated heavy falls occurred in most parts of the country. In the latter period of the week, the amount of rainfall decreased in the northern and northeastern parts while more amount of rains taking place in the Central and Eastern parts.

3. During the week the daily heaviest rainfalls in various parts of Thailand were as follows:-

Northern Part	80.3	mm.	at Chon Daen	on	Sept.	16
Northeastern Part	117.2	"	at Phen	"	"	20
Central Part	155.6	"	at Bang Sai	"	"	17
Eastern Part	87.8	"	at Trat	"	"	21
Southern Part	134.0	"	at Sikao	"	"	16

Meteorological Department
23 / 9 / 1968

ข่าวอากาศเพื่อการเกษตรประจำสัปดาห์

เมื่อวันที่ ๑๖ - ๒๒ กันยายน มีลักษณะอากาศซึ่งพอสรุปได้ดังต่อไปนี้:-

๑. ร่องมรสุมได้เลื่อนขึ้นลงระหว่างภาคกลางและบริเวณก้นอ่าวไทยเกือบตลอดสัปดาห์ ในตอนปลายสัปดาห์ บริเวณความกดอากาศสูงในประเทศจีนได้มีกำลังแรงและแผ่ลงมาถึงตอนเหนือสุดของประเทศไทย

๒. เกือบตลอดสัปดาห์มีฝนเล็กน้อยถึงปานกลางกระจาย กับมีฝนหนักเป็นแห่ง ๆในเกือบทุกภาคของประเทศ ในตอนปลายสัปดาห์ปริมาณฝนได้ลดลงในภาคเหนือและภาคตะวันออกเฉียงเหนือ แต่ปริมาณฝนได้เพิ่มขึ้นในภาคกลาง และภาคตะวันออก

ข้อควรทราบ

เนื่องจากบริเวณความกดอากาศสูงในประเทศจีนได้มีกำลังแรง และแผ่ลงมาปกคลุมภาคเหนือและภาคตะวันออกเฉียงเหนือของประเทศไทย เป็นเหตุให้ร่องมรสุมเลื่อนลงมาพาดผ่านอยู่ในภาคกลางและก้นอ่าวไทย ลักษณะเช่นนี้จะทำให้ปริมาณฝนในบริเวณภาคกลางและก้นอ่าวไทยมากขึ้น แต่ในภาคเหนือและภาคตะวันออกเฉียงเหนือจะมีฝนลดลงบ้าง ฉะนั้น กสิกรในภาคทั้งสองนี้จึงควรเก็บกักน้ำไว้หล่อเลี้ยงพืชเพื่อไม่ให้ชะงักการเจริญเติบโต.

กองอากาศเกษตร กรมอุตุนิยมวิทยา

๒๓ กันยายน ๒๕๑๑

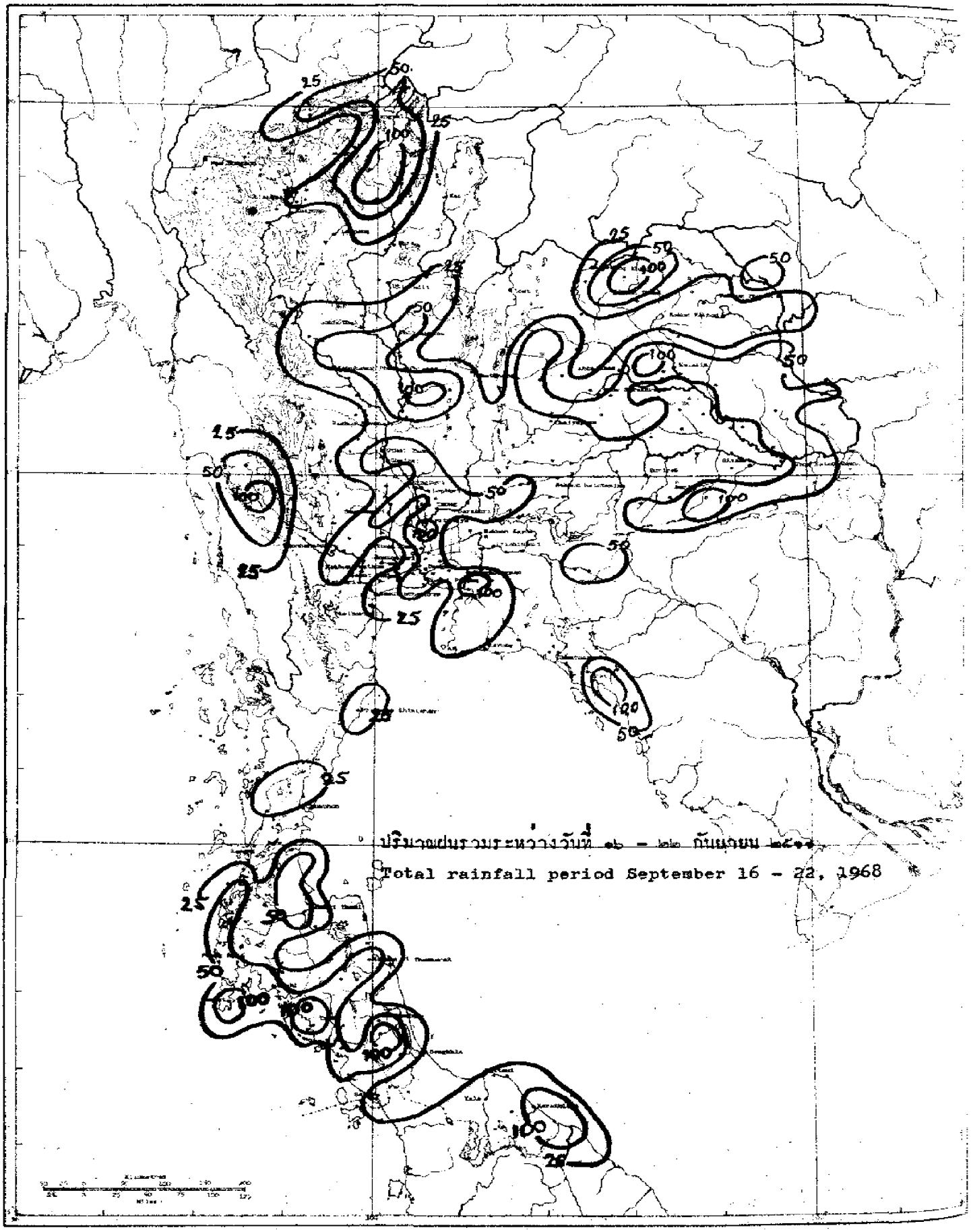
ปริมาณฝนรวมระหว่างวันที่ ๑๖ - ๒๒ กันยายน ๒๕๑๑
Total rainfall period September 16 - 22, 1968

สถานีฝน	Station	วันที่และจำนวนน้ำฝนเป็นมิลลิเมตร Date and amount of rainfall in m.m. กันยายน September 16	17	18	19	20	21	22	ฝนรวม มม. Total m.m.	ฝนรวมตั้งแต่ 1 ม.ค. Accumulative rain-fall Since Jan.1 ฝนจริง Actual	สูง(+)ต่ำ(-) กว่าปกติ Above(+) Below(-) Normal
ภาคเหนือ	**Northern Part**										
1. จ.เชียงราย	Chiang Rai*	0.2	T	13.6	11.2		T		25.0	1698.6	+262.3
2. อ.แม่สาย	Mae Sai		30.0						30.0		
3. อ.เชียงแสน	Chiang Saen	T	69.7	10.3			T		80.0		
4. อ.เชียงของ	Chiang Khong	2.2	13.1	17.4	2.1				34.8		
5. อ.แม่จัน	Mae Chan	8.6	37.6	18.3					64.5		
6. อ.แม่สรวย	Mae Suai				22.2				22.2		
7. อ.เทิง	Thoeng			78.3			10.4		88.7		
8. อ.เชียงคำ	Chiang Kham			24.6			31.3		55.9		
9. อ.พาน	Phan	..	..	..	..	..	..	..	..		
10. อ.แม่ใจ	Mae Chai	1.0		21.3					22.3		
11. อ.เวียงป่าเป้า	Wiang Pa Pao	..	..	..	..	..	..	..	..		
12. อ.ภูซาง	Phayao	0.7		7.6					8.3		
13. จ.แม่ฮ่องสอน	Mae Hong Son*	0.3		T	0.2		0.5	1.8	2.8	1094.3	+ 88.2
14. อ.ปาย	Pai	..	..	..	..	..	..	..	..		
15. อ.ขุนยวม	Khun Yuam	..	..	..	..	..	..	..	..		
16. อ.แม่สะเรียง	Mae Sariang*			18.6			0.1	2.5	21.2	1012.3	- 55.6
17. จ.เชียงใหม่	Chiang Mai*	11.0		T				T	11.0	1133.3	+ 91.0
18. อ.ฝาง	Fang		16.5	34.2					50.7		
19. อ.เชียงดาว	Chiang Dao	..	..	..	..	..	..	..	..		
20. อ.แม่แตง	Mae Taeng	..	..	..	..	..	..	..	..		
21. อ.แม่ริม	Mae Rim	18.4							18.4		
22. อ.สันทราย	San Sai	3.7							3.7		
23. อ.ดอยสะเก็ด	Doi Saket	13.5							13.5		
24. อ.สันกำแพง	San Kamphaeng	5.2							5.2		
25. อ.หางดง	Hang Dong	42.1		7.3					49.4		
26. อ.สารภี	Saraphi	10.5		4.0					14.5		
27. อ.สันป่าตอง	San Pa Tong	27.6							27.6		
28. อ.จอมทอง	Chom Thong		16.0						16.0		
29. อ.ฮอด	Hot	4.5		1.8					6.3		
30. จ.ลำพูน	Lamphun	13.6							13.6	..	..
31. อ.ป่าซาง	Pa Sang	..	..	..	..	..	..	..	..		
32. อ.ลี้	Li			2.8	8.3				11.1		
33. จ.ลำปาง	Lampang*		0.9	6.4				T	7.3	794.8	- 17.9
34. อ.งาว	Ngao	64.4	9.0	26.5					99.9		
35. อ.แจ้ห่ม	Chae Hom			17.4					17.4		
36. อ.เกาะคา	Ko Kha			6.2					6.2		
37. อ.สบปราบ	Sop Prap	8.2	0.1	12.1					20.4		
38. อ.เถิน	Thoen			2.4	1.2				3.6		
39. อ.แม่พริก	Mae Phrik			16.6					16.6		

สถานีฝน	Station	วันที่และจำนวนน้ำฝนเป็นมิลลิเมตร Date and amount of rainfall in m.m. กันยายน September 16	17	18	19	20	21	22	ฝนรวม ม.ม. Total m.m.	ฝนรวมตั้งแต่ 1 ม.ม. Accumulative rainfall Since Jan. ฝนจริง Actual	สูง(+)ต่ำ(-)กว่าปกติ Above(+) Below(-) Normal
40.จ.แพร่	Phrae*	0.1	T	9.9		T	T	11.9	21.9	858.6	+ 13.[illegible]
41.อ.สอง	Song	..	..	..	..	..	..	..	..		
42.อ.สูงเม่น	Sung Men			2.8					2.8		
43.อ.เด่นชัย	Den Chai						2.0		2.0		
44.จ.น่าน	Nan*	0.4	T	16.2			1.0	T	17.6	1177.3	+181.1
45.อ.ทุ่งช้าง	Thung Chang		0.7	7.1	3.9				11.7		
46.อ.ท่าวังผา	Tha Wang Pha*	2.3		9.3			T		11.6		
47.อ.ปัว	Pua			7.2					7.2		
48.อ.สา	Sa								0.0		
49.อ.นาน้อย	Na Noi			4.2					4.2		
50.จ.อุตรดิตถ์	Uttaradit*	0.7	1.1					3.0	4.8	1177.7	- 59.9
51.อ.ฟากท่า	Fak Tha	6.6							6.6		
52.อ.น้ำปาด	Nam Pat						32.8		32.8		
53.เขื่อนสิริกิติ์	Sirikit Dam*	2.5	0.4	0.2					3.1		
54.อ.ท่าปลา	Tha Pla			10.8			4.3		15.1		
55.อ.ลับแล	Laplae	4.2							4.2		
56.จ.ตาก	Tak*	0.1	7.7	20.8		2.8			31.4	719.5	+155.9
57.อ.บ้านตาก	Ban Tak			39.6	2.2				41.8		
58.อ.แม่สอด	Mae sot*		3.0	0.5				7.5	11.0	1087.6	-213.8
59.อ.อุ้มผาง	Umphang	..	..	...	..	..	..	..	..		
60.จ.สุโขทัย	Sukhothai	..	..	..	..	..	..	..	..	553.4	-475.6
61.อ.สวรรคโลก	Sawankhalok	25.9		2.5					28.4		
62.อ.กงไกรลาศ	Kong Krailat				1.0				1.0		
63.จ.พิษณุโลก	Phitsanulok*	0.1				5.3		48.0	53.4	907.8	-194.7
64.อ.พรหมพิราม	Phrom Phiram	..	..	..	..	..	..	..	..		
65.อ.วังทอง	Wang Thong	0.3							0.3		
66.อ.บางกระทุ่ม	Bang Kratum								0.0		
67.จ.กำแพงเพชร	Kamphaeng Phet	10.1				54.3			64.4	587.5	- 9.5
68.อ.คลองขลุง	Khlong Khlung								0.0		
69.อ.ชาญวรลักษบุรี	Khanu Woralaksaburi	15.1	T	T		3.4			18.5		
70.จ.พิจิตร	Phichit	0.9			0.7	10.3			11.9	1233.9	+ 97.9
71.อ.สามง่าม	Sam Ngam	..	..	..	..	..	..	..	..		
72.อ.ตะพานหิน	Taphan Hin	24.0	8.2			29.1			61.3		
73.อ.บางมูลนาค	Bang Mun Nak	79.5	35.5						115.0		
74.อ.โพหะเล	Pho Thale	..	..	..	..	..	..	..	..		
75.จ.เพชรบูรณ์	Phetchabun*		2.8				10.7	15.7	29.2	845.3	-125.7
76.อ.หล่มเก่า	Lom Kao	T							T		
77.อ.หล่มสัก	Lom Sak*		0.2						0.2		
78.อ.ชนแดน	Chon Daen	80.3	13.1						93.4		
79.อ.หนองไผ่	Nong Phai	..	..	..	..	..	..	..	..		
80.อ.วิเชียรบุรี	Wichian Buri*	1.9		T		11.0	T	18.0	30.9		

สถานีฝน	Station	วันที่และจำนวนน้ำฝนเป็นมิลลิเมตร Date and amount of rainfall in m.m. กันยายน September							ฝนรวม มม. Total m.m.	ฝนรวมตั้งแต่ 1 ม.ค. Accumulative rain-fall Since Jan. 1	
		16	17	18	19	20	21	22		ฝนจริง Actual	สูง(+)ต่ำ(-) กว่าปกติ Above(+) Below(-) Normal
ภาคตะวันออกเฉียงเหนือ	**Northeastern Part**										
1.จ.เลย	Loei*	1.4				14.9	0.2		16.5	1106.3	+ 35.5
2.อ.เชียงคาน	Chiang Khan	1.7					14.8		16.5		
3.อ.ท่าลี่	Tha Li	..	..	..	..	..	..	..	..		
4.อ.ด่านซ้าย	Dan Sai			23.5					23.5		
5.อ.วังสะพุง	Wang Saphung	5.3				13.0			18.3		
6.จ.หนองคาย	Nong Khai*	12.0		0.7		24.8			37.5	1461.3	- 24.7
7.อ.ศรีเชียงใหม่	Si Chiang Mai			9.8					9.8		
8.อ.โพนพิสัย	Phon Phisai			35.0					35.0		
9.อ.ท่าบ่อ	Tha Bo			27.0		2.5			29.5		
10.จ.อุดรธานี	Udon Thani*	51.7		T		19.6			71.3	1472.9	+330.6
11.อ.เพ็ญ	Phen	15.9				117.2			133.1		
12.อ.หนองหาน	Nong Han	..	..	..	..	..	..	..	..		
13.จ.สกลนคร	Sakon Nakhon*	1.6		1.8		2.0	T	3.0	8.4	1358.3	+ 22.4
14.อ.วานรนิวาส	Wanon Niwat		30.5						30.5		
15.อ.สว่างแดนดิน	Sawang Daen Din	..	..	..	..	..	..	..	..		
16.อ.พรรณานิคม	Phanna Nikhom					20.7			20.7		
17.จ.นครพนม	Nakhon Phanom*	0.5		3.2		1.1	T	1.2	6.0	2013.4	+ 55.1
18.อ.บ้านแพง	Ban Phaeng	2.1		7.9	3.8				13.8		
19.อ.ท่าอุเทน	Tha Uten			50.0					50.0		
20.อ.นาแก	Na Kae	1.1					T		1.1		
21.อ.ธาตุพนม	That Phanom	15.3		5.5					20.8		
22.อ.มุกดาหาร	Mukdahan*	46.2	T	13.2					59.4	1266.3	+ 56.2
23.จ.กาฬสินธุ์	Kalasin					36.5	1.8		38.3	1128.7	-136.9
24.อ.ยางตลาด	Yang Talat	39.3				65.0	2.1		106.4		
25.อ.สหัสขันธ์	Sahatsakhan	..	..	..	..	..	..	..	..		
26.อ.กมลาไสย	Kamalasai					6.7			6.7		
27.จ.ร้อยเอ็ด	Roi Et*	1.5		T		9.9		4.3	15.7	1300.8	+127.8
28.อ.โพนทอง	Phon Thong			14.8					14.8		
29.อ.ธวัชบุรี	Thawatchaburi	22.7				10.5			33.2		
30.อ.อาจสามารถ	At Samat	..	..	..	..	..	..	..	..		
31.อ.เสลภูมิ	Selaphum	25.1		5.1		57.7			87.9		
32.อ.จตุรพักตรพิมาน	Chaturaphak Phiman	..	..	..	..	..	..	..	..		
33.อ.เกษตรวิสัย	Kaset Wisai	..	..	..	..	..	..	..	..		
34.อ.พนมไพร	Phanom Phrai	..	..	..	..	..	..	..	..		
35.อ.สุวรรณภูมิ	Suwannaphum	1.8		2.8		12.5			17.1		
36.จ.มหาสารคาม	Maha Sarakham	4.5				24.5			29.0	1306.2	+207.7
37.อ.โกสุมพิสัย	Kosum Phisai*	0.6				6.8	2.6		10.0		
38.อ.บรบือ	Borabu	18.1				41.6			59.7		
39.อ.พยัคฆภูมิพิสัย	Phayakkhaphum Phisai	..	..	..	..	..	..	..	..		
40.จ.ขอนแก่น	Khon Kaen*	T				9.2	T	0.1	9.3	1121.8	+ 48.3

สถานีฝน	.Station	วันที่และจำนวนน้ำฝนเป็นมิลลิเมตร Date and amount of rainfall in m.m. กันยายน September 16	17	18	19	20	21	22	ฝนรวม ม.ม. Total m.m.	ฝนรวมตั้งแต่ 1 ม.ค. Accumulative rainfall Since Jan.1 ฝนจริง Actual	สูง(+)ต่ำ(-) กว่าปกติ Above(+) Below(-) Normal
41.อ.ภูเวียง	Phu Wiang			2.3		26.8			29.1		
42.อ.ชุมแพ	Chum Phae	2.0		3.5		14.7	7.5		27.7		
43.อ.มัญจาคีรี	Mancha Khiri						4.2		4.2		
44.อ.จนบท	Chonnabot*	T	T			21.8	2.2		24.0		
45.อ.บ้านไผ่	Ban Phai	T	2.0			25.3	2.3		29.6		
46.อ.พล	Phon					40.3			40.3		
47.จ.ชัยภูมิ	Chaiyaphum*	16.9				0.7			17.6	1084.0	+380.5
48.อ.ภูเขียว	Phu Khieo	12.6		2.4		40.8			55.8		
49.อ.คอนสวรรค์	Khon Sawan	49.5				21.2			70.7		
50.อ.จัตุรัส	Chatturat	33.1		T	T				33.1		
51.อ.บำเหน็จณรงค์	Bamnet Narong	36.0							36.0		
52.จ.นครราชสีมา	Nakhon Ratchasima*	11.2	0.1	1.6	3.7				16.6	1011.3	+176.8
53.อ.บัวใหญ่	Bua Yai	18.9				2.8			21.7		
54.อ.คง	Khong	37.8				7.0	T		44.8		
55.อ.ด่านขุนทด	Dan Khun Thot	7.6				29.7			37.3		
56.อ.โนนไทย	Non Thai	3.8							3.8		
57.อ.โนนสูง	Non Sung	5.9				7.5			13.4		
58.อ.พิมาย	Phimai	30.6							30.6		
59.อ.สีคิ้ว	Sikhiu				13.2	58.5	12.1		83.8		
60.อ.สูงเนิน	Sung Noen					26.5	8.3		34.8		
61.อ.ปักธงชัย	Phak Thong Chai	1.5	13.2	1.3		6.2			22.2		
62.อ.โชคชัย	Chok Chai*	2.1	1.5	1.8		7.8			13.2		
63.อ.ครบุรี	Khon Buri	2.8	26.7	1.6		9.6			40.7		
64.จ.บุรีรัมย์	Buri Ram				15.3				15.3	1188.2	+ 63.0
65.อ.ชุมไสง	Phutthaisong	16.1				6.7			22.8		
66.อ.สตึก	Satuk					3.4			3.4		
67.อ.ลำปลายมาศ	Lam Plai Mat	..	..	..	..	..	..	..	..		
68.อ.นางรอง	Nang Rong*			0.3					0.3		
69.จ.สุรินทร์	Surin*			T		0.8			0.8	1073.1	+158.4
70.อ.รัตนบุรี	Rattanaburi		6.5			4.5			11.0		
71.อ.ท่าตูม	Tha Tum*	T		1.7		3.3		3.1	8.1		
72.อ.ศีขรภูมิ	Sikhoraphum					25.4			25.4		
73.อ.ปราสาท	Prasat		1.3			29.8			31.1		
74.อ.สังขะ	Sangkha		31.0			71.7			102.7		
75.จ.ศรีสะเกษ	Si Sa Ket	..	..	..	..	..	..	..	..	..	..
76.อ.ราษีไศล	Rasi Salai	8.3		4.6					12.9		
77.อ.อุทุมพรพิสัย	Uthumphon Phisai		5.4			12.5			17.9		
78.อ.กันทรารมย์	Kanthararom	4.7	10.5			9.4			24.6		
79.อ.ขุขันธ์	Khukhan					11.8			11.8		
80.อ.กันทรลักษ์	Kantharalak		21.2						21.2		
81.จ.อุบลราชธานี	Ubon Ratchathani*	5.4	35.9	8.1	T	9.4		7.6	66.4	1338.0	-112.4

สถานีฝน	Statio	วันที่และจำนวนน้ำฝนเป็นมิลลิเมตร Date and amount of rainfall in m. m. กันยายน September							ฝนรวม น.ม. Total m. m.	ฝนรวมตั้งแต่ 1 ม.ค. Accumulative rain -fall Since Jan. 1	
		16	17	18	19	20	21	22		ฝนจริง Actual	สูง(+) ต่ำ(-) กว่าปกติ Above(+) Below(-) Normal
82.อ.เขมราฐ	Khemarat	46.8	8.9			3.9			59.6		
83.อ.อำนาจเจริญ	Amnat Charoen		51.5						51.5		
84.อ.ยโสธร	Yasothon			19.2	36.2				55.4		
85.อ.ค้าเขื่อนแก้ว	Kham Khuan Kaeo		41.8						41.8		
86.อ.กระการพืชผล	Trakan Phutphon	3.3	17.7			18.7			39.7		
87.อ.มหาชนะชัย	Maha Chana Chai		3.9	4.5		7.3			15.7		
88.อ.เรืองใน	Khuang Nai	8.0		58.0		14.5			80.5		
89.อ.โขงเจียม	Khong Chiam	T			8.0	50.0			58.0		
90.อ.เดชอุดม	Det Udom		13.7		28.2	10.8	12.6		65.3		
ภาคกลาง	Central Part										
1.จ.นครสวรรค์	Nakhon Sawan*	12.1	15.6			5.6		2.2	35.5	804.9	-130.6
2.อ.บรรพตพิสัย	Banphot Phisai	3.9				16.8			20.7		
3.อ.ตากฟ้า	Takhli					10.5			10.5		
4.อ.ลาดยาว	Lat Yao	2.6	5.7			6.6			14.9		
5.อ.ชุมแสง	Chumsaeng	26.7	13.9	T		20.2			60.8		
6.อ.หนองบัว	Nong Bua	50.8							50.8		
7.อ.ท่าตะโก	Tha Tako	8.5	18.7			8.4			35.6		
8.อ.พยุหะคีรี	Phayuha Khiri		87.1						87.1		
9.จ.อุทัยธานี	Uthai Thani	..	..	..	..	..	..	..	..	..	..
10.อ.สว่างอารมณ์	Sawang Arom		35.5						35.5		
11.อ.หนองฉาง	Nong Chang		12.4						12.4		
12.อ.ทัพทัน	Thab Than	1.1	4.4						5.5		
13.อ.หนองขาหย่าง	Nong Khayang		24.5						24.5		
14.อ.บ้านไร่	Ban Rai	..	..	..	..	..	..	..	..		
15.จ.ชัยนาท	Chainat		32.2			28.0			60.2	947.8	- 29.0
16.อ.มโนรมย์	Manorom		11.2	2.1		8.9			22.2		
17.อ.วัดสิงห์	Wat Sing		46.2			4.6			50.8		
18.จ.สิงห์บุรี	Sing Buri	15.5	0.8		9.7	15.4	8.5		49.9	858.4	+ 16.0
19.อ.อินทร์บุรี	In Buri				18.9	16.8			35.7		
20.อ.บางระจัน	Bang Rachan	2.4	2.0	0.8	5.2	21.5	17.3		49.2		
21.อ.พรหมบุรี	Phrom Buri	1.1			3.8		24.4		29.3		
22.จ.ลพบุรี	Lopburi*	1.6	T	1.0	42.7	19.7	2.8	5.9	73.7	914.3	- 98.5
23.อ.บ้านหมี่	Ban Mi	4.4			5.9	43.5	1.7		55.5		
24.อ.ชัยบาดาล	Chai Badan	21.5		0.2	5.2	14.5	3.3		44.7		
25.อ.บัวชุม	Bua Chum*	13.1		T	32.7				45.8		
26.อ.ท่าวุ้ง	Tha Wung	1.6			9.9				11.5		
27.อ.โคกสำโรง	Khok Samrong		5.4			22.1	24.2		51.7		
28.จ.สุพรรณบุรี	Suphan Buri*	T	19.0		16.4	1.6	0.4	17.6	55.0	660.0	-235.5
29.อ.ดอนเจดีย์	Don Chedi		26.6						26.6		
30.อ.เดิมบางนางบวช	Doembang Nangbuat		0.8		3.9				4.7		
31.อ.สามชุก	Sam Chuk		21.0		6.0				27.0		

สถานีฝน	Station	วันที่และจำนวนน้ำฝนเป็นมิลลิเมตร Date and amount of rainfall in m.m. กันยายน September 16	17	18	19	20	21	22	ฝนรวม มม. Total m.m.	ฝนรวมตั้งแต่ 1 ม.ค. Accumulative rain-fall Since Jan.1 ฝนจริง Actual	สูง(+)ต่ำ(-) กว่าปกติ Above(+) Below(-) Normal
32.อ.ศรีประจันต์	Si Prachan		49.6		5.7				55.3		
33.อ.บางปลาม้า	Bang Pla Ma	..	..	..	..	..	..	..	..		
34.อ.สองพี่น้อง	Song Phi Nong		8.0						8.0		
35.จ.อ่างทอง	Ang Thong				4.2				4.2	1004.1	- 44.7
36.อ.โพธิ์ทอง	Pho Thong		8.7		25.8				34.5		
37.อ.ไชโย	Chaiyo								0.0		
38.อ.วิเศษชัยชาญ	Wiset Chai Chan								0.0		
39.อ.ป่าโมก	Pa Mok		11.4						11.4		
40.จ.สระบุรี	Saraburi			8.2			60.2		68.4	1338.6	+122.7
41.อ.พระพุทธบาท	Phra Phutthabat								0.0		
42.อ.บ้านหมอ	Ban Mo				44.2		12.4		56.6		
43.อ.หนองแค	Nong Khae				37.2				37.2		
44.อ.แก่งคอย	Kaeng Khoi	2.5		3.4	T				5.9		
45.จ.พระนครศรีอยุธยา	Ayutthaya		48.4		3.2				51.6	814.6	-134.2
46.อ.ท่าเรือ	Tha Rua			4.3	32.6		0.8		37.7		
47.อ.ภักไห่	Phak Hai		10.0		1.8				11.8		
48.อ.บางบาล	Bang Ban		84.3				T		84.3		
49.อ.บางไทร	Bang Sai		155.6						155.6		
50.อ.เสนา	Sena		80.8						80.8		
51.อ.บางปะอิน	Bang Pa-in		16.1						16.1		
52.จ.ปทุมธานี	Pathum Thani		31.5	2.4					33.9	882.4	-278.1
53.อ.ธัญบุรี	Thanyaburi				4.5	9.9	33.1		47.5		
54.ต.รังสิต	Rangsit				1.2	3.1	20.8		25.1		
55.จ.นนทบุรี	Nonthaburi		3.4	38.6		5.3	3.6		50.9	..	..
56.อ.บางบัวทอง	Bang Bua Thong		1.3	7.4		14.8	1.2		24.7		
57.จ.ธนบุรี	Thon Buri		26.6		3.1	9.9	4.1		43.7	838.5	-149.9
58.อ.บางขุนเทียน	Bang Khun Thian		24.9						24.9		
59.อ.ตลิ่งชัน	Taling Chan		30.1		4.3	14.3	6.1		54.8		
60.จ.พระนคร	Phra Nakhon*		23.9	T	4.3	7.0	3.3	40.3	78.8	957.3	-199.5
61.สนามบินดอนเมือง	Don Muang Air-port*		0.4		16.7	28.2	5.0	29.1	79.4	1078.1	-109.2
62.อ.บางเขน	Bang Khen*			T	T	T	4.4	61.6	66.0		
63.อ.มีนบุรี	Min Buri			T		4.2	2.3		6.5		
64.อ.ลาดกระบัง	Lat Krabang		3.0						3.0		
65.ศูนย์วิจัยบางนา	Bang Na*		4.4		1.0		1.2	34.1	40.7		
66.จ.กาญจนบุรี	Kanchanaburi*		2.5	4.1	12.1		7.6	2.4	28.7	603.0	-142.8
67.เหมืองปิล็อก	Pilok	11.6	31.0	14.2		6.5	6.2	4.8	74.3		
68.อ.สังขละบุรี	Sangkhla Buri	..	..	..	..	..	..	..	..		
69.อ.ทองผาภูมิ	Thong Pha Phum*	2.2	49.0	9.2		21.2	25.3	5.1	112.0		
70.อ.ศรีสวัสดิ์	Si Sawat	..	..	..	..	..	..	..	..		
71.อ.บ่อพลอย	Bo Phloi	..	..	..	..	..	..	..	..		
72.อ.ไทรโยค	Sai Yok	..	..	..	..	..	..	..	..		

สถานีฝน	Station	วันที่และจำนวนน้ำฝนเป็นมิลลิเมตร Date and amount of rainfall in m.m. กันยายน September							ฝนรวม ม.ม. Total m.m.	ฝนรวมตั้งแต่ 1 ม.ค. Accumulative rain-fall Since Jan.1	
		16	17	18	19	20	21	22		ฝนจริง Actual	สูง(+)ต่ำ(-) กว่าปกติ Above(+) Below (-) Normal
3.อ.พนมทวน	Phanom Thuan		10.9		10.2				21.1		
4.อ.ท่าม่วง	Tha Muang		T		10.5		32.0		42.5		
5.อ.ท่ามะกา	Tha Maka	..	..	..	..	..	..	..	..		
6.จ.นครปฐม	Nakhon Pathom		3.7		T	11.3	1.2		16.2		
7.อ.กำแพงแสน	Kamphaeng Saen								0.0		
8.อ.นครชัยศรี	Nakhon Chaisi								0.0		
9.จ.ราชบุรี	Ratchaburi			11.9					11.9	765.5	- 4.1
1.อ.บ้านโป่ง	Ban Pong					8.7			8.7		
1.อ.โพธาราม	Photharam					12.7	21.8		34.5		
2.อ.ดำเนินสะดวก	Damnoen Saduak						35.4		35.4		
3.อ.ปากท่อ	Pak Tho								0.0		
4.จ.สมุทรสงคราม	Samut Songkham								0.0	588.9	-161.6
5.อ.บางคนที	Bang Khonthi		1.8						1.8		
6.อ.อัมพวา	Amphava								0.0		
7.จ.สมุทรสาคร	Samut Sakhon	31.5	0.5		14.3	3.8	5.2		55.3	932.6	-115.8
8.จ.สมุทรปราการ	Samut Prakan		12.5	13.4	1.8	0.9			28.6	937.9	-264.8
9.อ.พระประแดง	Phra Pradaeng	..	..	..	..	..	..	..	..		
0.อ.บางพลี	Bang Phli		28.1		9.0				37.1		
<u>ภาคตะวันออก</u>	<u>Eastern Part</u>										
1.จ.นครนายก	Nakhon Nayok	0.5		1.4	4.5	8.5	0.2		15.1	1311.9	-464.2
2.อ.บ้านนา	Ban Na								0.0		
3.อ.ปากพลี	Pak Phli		0.9	4.6	13.0				18.5		
4.จ.ปราจีนบุรี	Prachin Buri*	0.4	0.7	0.2	2.2	8.3	0.4	16.2	28.4	1645.3	- 51.3
5.อ.บ้านสร้าง	Ban Sang	..	..	..	..	..	..	..	..		
6.อ.ศรีมหาโพธิ	Si Maha Phot	2.1		4.8			8.1		15.0		
7.อ.กบินทร์บุรี	Kabin Buri	2.5	5.4	8.6		13.7	7.6		38.0		
8.อ.สระแก้ว	Sakaeo		35.6	1.0		7.8			44.4		
9.อ.วัฒนานคร	Watthana Nakhon	4.3	6.8	7.2		8.4	47.1		73.8		
0.อ.อรัญประเทศ	Aranyaprathet*	13.6	32.7	0.2		23.4	10.9	15.7	96.5	1169.6	-109.5
1.จ.ฉะเชิงเทรา	Chachoengsao		2.8	1.9					4.7	974.0	- 57.9
2.อ.บางโพธิ์	Ban Pho	..	..	..	..	..	..	..	..		
3.จ.ชลบุรี	Chon Buri*	T	16.7	3.8	0.3	1.0	21.9	70.4	114.1	869.8	-216.3
4.อ.พานทอง	Phan Thong			15.7					15.7		
5.อ.พนัสนิคม	Phanat Nikhom		6.0		31.5		25.8		63.3		
6.อ.บ้านบึง	Ban Bung	26.0	0.7		0.6				27.3		
7.อ.เกาะสีชัง	Ko Sichang*		8.5	0.9	0.4	25.8	2.8	21.4	59.8		
8.อ.ศรีราชา	Si Racha		25.7						25.7		
9.อ.สัตหีบ	Sattahip*		1.4	1.8			T	51.6	54.8	994.7	+197.1
0.จ.ระยอง	Rayong*	2.8	16.1		12.0				30.9	951.5	+ 10.1
1.อ.บ้านค่าย	Ban Khai		20.8	13.3		26.7	26.6		87.4		
2.อ.แกลง	Klaeng		21.1			3.6			24.7		

สถานีฝน	Station	วันที่และจำนวนน้ำฝนเป็นมิลลิเมตร Date and amount of rainfall in m.m. กันยายน September							ฝนรวม ม.ม. Total m.m.	ฝนรวมตั้งแต่ 1 ม. Accumulative ra -fall Since Jan.	
		16	17	18	19	20	21	22		ฝนจริง Actual	สูง(+)ต่ำ(-) กว่าปกติ Above(+) Below(-) Normal
23.จ.จันทบุรี	Chanthaburi*		13.6	0.3	T	7.4	15.8	3.4	40.5	2677.1	+144.2
24.อ.ท่าใหม่	Tha Mai		21.3						21.3		
25.อ.มะขาม	Makham								0.0		
26.อ.ขลุง	Khlung		16.2				17.2		33.4		
27.จ.ตราด	Trat		73.5	1.9			87.8		163.2	2485.2	-591.6
28.อ.เขาสมิง	Khao Saming		14.5	30.1					44.6		
29.อ.แหลมงอบ	Laem Ngop*	1.0	10.2	2.5					13.7		
30.อ.คลองใหญ่	Khlong Yai*	13.1	7.2	13.8	18.5	14.8	18.7	2.5	88.6	2987.0	-1213.
ภาคใต้	Southern Part										
1.จ.เพชรบุรี	Phetchaburi						35.7		35.7	618.2	- 4.4
2.อ.บ้านแหลม	Ban Laem								0.0		
3.อ.บ้านลาด	Ban Lat						9.9		9.9		
4.อ.ชะอำ	Cha-am			6.5					6.5		
5.จ.ประจวบคีรีขันธ์	Prachuap Khiri Khan*	17.0	T			2.8	0.3	27.4	47.5	770.9	+189.5
6.อ.กุยบุรี	Kui Buri								0.0		
7.อ.หัวหิน	Hua Hin*		T	T		T	T		T	535.9	- 91.5
8.จ.ชุมพร	Chumphon*	0.1	T	T	1.0	T	2.7	T	3.8	1211.2	- 70.2
9.อ.ท่าแซะ	Tha Sae		7.5			13.8	6.9		28.2		
10.อ.สวี	Sawi	14.8							14.8		
11.อ.หลังสวน	Lang Suan	4.8			40.4				45.2		
12.จ.สุราษฎร์ธานี	Surat Thani*	2.7	T	2.7	1.0	5.7	7.3	1.2	20.6	825.6	+ 3.2
13.อ.ไชยา	Chaiya	14.0							14.0		
14.อ.เกาะสมุย	Ko Samui*		0.4	1.7	4.8	1.5	0.1	1.3	9.8		
15.อ.พุนพิน	Phunphin					65.2			65.2		
16.อ.บ้านนาสาร	Ban Na San								0.0		
17.จ.นครศรีธรรมราช	Nakhon Si Thammarat*	14.9		20.2	31.3	0.4	T	16.6	83.4	713.1	-515.0
18.อ.สิชล	Sichon			5.9					5.9		
19.อ.ท่าศาลา	Tha Sala	..	..	..	..	..	..	..	..		
20.อ.ฉวาง	Chawang	2.3							2.3		
21.อ.ทุ่งสง	Thung Song	1.2		9.0					10.2		
22.อ.ร่อนพิบูลย์	Ron Phibun	..	..	..	..	..	..	..	..		
23.อ.ปากพนัง	Pak Phanang	13.8		16.7	11.9				42.4		
24.จ.พัทลุง	Phatthalung		2.9	52.2		1.8			56.9	397.6	-567.8
25.อ.เขาชัยสน	Khao Chaison	13.4	24.6	28.9	36.5	30.1			133.5		
26.จ.สงขลา	Songkhla*	T	1.5		T	T	1.8		3.3	689.0	-287.2
27.อ.รัตภูมิ	Rattaphum								0.0		
28.อ.หาดใหญ่	Hat Yai		28.6						28.6		
29.อ.สะเดา	Sadao	2.4	20.1						22.5		
30.จ.นัดตานี	Rattani*	T	3.6		20.6	36.4			60.6	572.0	+ 2.7
31.อ.หนองจิก	Nong Chik		8.5						8.5		
32.อ.ยะหริ่ง	Yaring				17.6				17.6		

สถานีฝน	Station	วันที่และจำนวนน้ำฝนเป็นมิลลิเมตร Date and amount of rainfall in m.m. กันยายน September							ฝนรวม ม.ม. Total m.m.	ฝนรวมตั้งแต่ 1 ม.ค. Accumulative rain-fall Since Jan.1	
		16	17	18	19	20	21	22		ฝนจริง Actual	สูง(+)ต่ำ(-)กว่าปกติ Above(+) Below(-) Normal
33.อ.ปัตตานี	Panare		50.7		36.4	1.3			88.4		
34.จ.ยะลา	Yala		32.9		16.6				49.5	..	..
35.อ.เบตง	Betong	3.8	12.7						16.5		
36.อ.บันนังสตา	Bannang Satar		36.7		26.3	3.6	0.7		67.3		
37.จ.นราธิวาส	Narathiwat*	1.0	15.7		124.3		1.1	0.1	142.2	958.4	-387.4
38.อ.ยี่งอ	Yi-ngo		56.1						56.1		
39.อ.รามัน	Ramae	0.2	61.5		39.9	0.8			102.4		
40.อ.ตากใบ	Tak Bai	69.0	28.5		23.5		16.4		137.4		
41.จ.ระนอง	Ranong*	3.8	4.8	T	2.6	2.0	7.3	T	20.5	3142.1	-774.8
42.อ.กระบุรี	Kra Buri		9.3		10.1		11.7		31.1		
43.จ.พังงา	Phangnga	7.5	47.6			17.6	1.2		73.9	2782.0	+797.2
44.อ.กะปง	Kapong		19.6						19.6		
45.อ.ตะกั่วป่า	Takua Pa	12.4	47.2			26.4	7.2		93.2		
46.อ.ท้ายเหมือง	Thai Muang	7.1	7.2			43.5			57.8		
47.อ.ตะกั่วทุ่ง	Takua Thung	16.6	15.1			16.8			48.5		
48.จ.ภูเก็ต	Phuket*	8.0	78.0	4.0		38.4	T		128.4	1913.9	+238.9
49.สนามบินภูเก็ต	Phuket Air-port*	12.2	31.3	3.6		11.7	0.5		59.3		
50.อ.ถลาง	Thalang	..	..	..	..	..	..	..	..		
51.จ.กระบี่	Krabi		56.3						56.3	..	..
52.อ.อ่าวลึก	Ao Luk	24.6							24.6		
53.อ.คลองท่อม	Khlong Tom	36.5	5.9						42.4		
54.สนามบินตรัง	Trang Air-port*	10.8	21.0	0.2		T	4.1		36.1	1372.0	-403.6
55.อ.สิเกา	Sikao	134.0	4.5	T					138.5		
56.อ.ย่านตาขาว	Yan Ta Khao	39.8	26.4						66.2		
57.อ.ปะเหลียน	Palian	18.4	18.7						37.1		
58.จ.สตูล	Satun	15.8	3.6						19.4	1209.1	-284.3
59.อ.ทุ่งหว้า	Thung Wa	40.5	40.0						80.5		
60.อ.ละงู	Langu	57.2	4.8						62.0		

หมายเหตุ	ช่องว่าง	ไม่มีฝนตก	**Remark**	Blank	No rain
	*	สถานีตรวจอากาศ		*	Synoptic Station
	T	ฝนเล็กน้อยวัดไม่ได้		T	Trace
	..	ไม่มีรายงาน		..	No report

อุณหภูมิสูงสุดและต่ำสุดประจำวันที่ ๑๖ – ๒๒ กันยายน ๒๕๑๑

Daily Max. and Min. Temperature 16 – 22 September 1968

สถานี	Station	อุณหภูมิสูงสุดและต่ำสุดเป็นองศา ซ. Max. and Min. Temperature in degree C.							เฉลี่ยสูงสุดต่ำสุด Average Max. Min.	เฉลี่ยในสัปดาห์ Weekly Mean	ค่าปกติประจำเดือน Monthly Normal
		16	17	18	19	20	21	22			
ภาคเหนือ	**Northern Part**										
1.จ.เชียงราย	Chiang Rai	30.7 23.5	30.9 22.8	25.8 23.3	31.9 22.0	33.2 22.0	29.8 22.4	32.2 22.3	30.6 22.6	26.6	26.7
2.จ.แม่ฮ่องสอน	Mae Hong Son	31.6 23.1	33.3 23.9	32.4 24.0	32.6 24.0	33.7 23.5	34.2 23.4	32.5 22.7	32.9 23.5	28.2	27.2
3.จ.เชียงใหม่	Chiang Mai	32.2 22.7	30.5 21.7	31.5 23.7	31.8 22.3	33.2 22.3	32.9 21.8	33.1 22.6	32.3 22.4	27.4	26.9
4.จ.น่าน	Nan	33.7 24.4	32.1 23.3	31.9 23.7	32.7 22.5	34.3 23.5	32.8 23.7	34.2 22.4	33.1 23.4	28.3	27.7
5.อ.ท่าวังผา	Tha Wang Pha	32.7 24.1	31.1 23.2	30.8 24.1	.. 22.3	33.5 ..	29.0 22.9	33.1 22.9	31.7 23.3	27.5	..
6.จ.ลำปาง	Lampang	33.2 23.8	29.0 24.6	32.9 23.5	33.4 22.3	34.8 22.5	32.3 23.8	31.4 22.8	32.4 23.3	27.9	27.3
7.อ.แม่สะเรียง	Mae Sariang	33.2 22.5	32.3 23.3	32.4 23.5	30.3 22.4	32.5 22.9	34.0 22.9	32.0 22.4	32.4 22.8	27.6	27.4
8.จ.แพร่	Phrae	33.7 23.4	30.8 24.5	33.5 23.4	32.1 22.2	33.3 22.9	32.8 23.8	32.5 24.2	32.7 23.5	28.1	27.2
9.จ.อุตรดิตถ์	Uttaradit	34.0 24.0	32.3 23.3	33.5 23.9	33.3 22.3	34.1 23.5	32.3 22.5	34.0 23.0	33.4 23.2	28.3	28.3
10.เขื่อนสิริกิติ์	Sirikit Dam	34.2 24.3	33.3 23.9	31.6 24.5	33.1 23.3	34.4 23.5	31.3 23.3	.. ..	33.0 23.8	28.4	..
11.จ.ตาก	Tak	34.0 24.6	32.8 25.0	34.0 23.0	33.4 21.9	33.0 23.8	32.4 22.1	32.0 22.5	33.1 23.3	28.2	27.7
12.จ.พิษณุโลก	Phitsanulok	33.1 25.0	32.8 23.7	32.4 23.4	32.5 24.6	34.4 25.3	32.2 22.0	33.3 24.7	33.0 24.1	28.6	28.3
13.อ.แม่สอด	Mae Sot	32.5 23.5	31.8 24.7	32.3 23.2	31.6 22.7	32.5 22.8	32.5 23.5	32.8 23.2	32.3 23.4	27.9	27.0
14.จ.เพชรบูรณ์	Phetchabun	33.0 24.3	34.0 23.5	30.3 22.9	32.6 23.7	34.7 24.0	30.5 21.7	33.8 22.4	32.7 23.2	28.0	27.4
15.อ.หล่มสัก	Lom Sak	..	..	..	..	..	..	..	..	..	..
16.อ.วิเชียรบุรี	Wichian Buri	34.8 25.3	34.1 23.8	31.8 23.6	33.1 24.1	34.8 23.9	32.4 22.1	33.0 24.0	33.4 23.8	28.6	..
ภาคตะวันออกเฉียงเหนือ	**Northeastern Part**										
1.จ.หนองคาย	Nong Khai	31.2 24.0	33.1 22.3	32.2 24.0	.. 23.6	34.8 ..	31.2 22.0	32.5 22.2	32.5 23.0	27.8	..
2.จ.เลย	Loei	32.5 23.5	32.5 22.8	32.4 23.6	31.7 22.7	33.8 22.2	31.7 20.8	32.1 23.6	32.4 22.7	27.6	26.7
3.จ.อุดรธานี	Udon Thani	29.8 25.0	31.5 23.0	31.2 25.0	32.5 23.6	33.0 25.0	31.3 21.5	31.2 24.0	31.5 23.9	27.7	27.7
4.จ.นครพนม	Nakhon Phanom	31.0 23.0	32.4 22.6	31.0 22.6	32.3 22.7	33.2 24.2	36.5 23.4	31.0 22.0	31.1 22.9	27.0	27.0
5.จ.สกลนคร	Sakon Nakhon	27.5 24.2	31.8 22.0	31.0 25.0	32.1 22.3	33.6 24.3	28.8 23.6	32.0 22.6	31.0 23.4	27.2	27.3
6.อ.มุกดาหาร	Mukdahan	29.0 25.0	32.2 22.2	29.2 23.8	32.0 22.6	33.3 24.5	29.5 21.7	31.7 22.2	31.0 23.1	27.1	27.3
7.จ.ขอนแก่น	Khon Kaen	29.4 25.2	32.5 22.6	32.1 24.2	33.6 23.1	34.4 24.4	31.4 21.3	32.9 23.8	32.3 23.3	27.9	27.6
8.อ.โกสุมพิสัย	Kosum Phisai	..	..	..	..	..	..	..	..	..	..
9.จ.ร้อยเอ็ด	Roi Et	27.4 24.3	32.3 23.6	27.8 25.3	31.8 24.1	33.0 25.4	30.0 21.8	31.8 23.3	30.6 24.0	27.3	27.7
10.จ.ชัยภูมิ	Chaiyaphum	32.8 24.3	33.4 22.1	31.6 23.6	33.0 24.6	34.8 23.4	31.6 21.3	32.0 24.7	32.7 23.4	28.1	27.0
11.จ.อุบลราชธานี	Ubon Ratchathani	29.7 20.9	32.8 25.0	29.5 22.9	32.7 24.2	32.5 24.7	29.4 23.0	32.1 24.0	31.2 23.5	27.4	27.3
12.จ.สุรินทร์	Surin	31.5 25.6	32.0 25.2	30.3 24.5	31.8 24.3	33.2 24.6	31.6 23.0	31.4 24.4	31.7 24.5	28.1	27.5
13.อ.ท่าตูม	Tha Tum	29.9 25.9	31.6 24.6	29.6 25.3	32.1 24.3	31.8 25.1	30.1 22.1	31.3 23.9	30.9 24.5	27.7	..
14.อ.นางรอง	Nang Rong	..	..	..	..	..	..	..	..	..	..

สถานี	Station	อุณหภูมิสูงสุดและต่ำสุดเป็นองศา ซ. Max. and Min. Temperature in degree C.							เฉลี่ยสูงสุดต่ำสุด Average Max. Min.	เฉลี่ยในสัปดาห์ Weekly Mean	ค่าปกติประจำเดือน Monthly Normal
		16	17	18	19	20	21	22			
5.จ.นครราชสีมา	Nakhon Ratchasima	33.6 / 24.1	32.0 / 23.4	32.1 / 22.9	33.3 / 22.8	34.6 / 22.9	32.6 / 23.1	32.0 / 24.5	32.9 / 23.4	28.2	27.4
6.อ.โชคชัย	Chok Chai	..	..	..	..	..	..	..	..	..	..
ภาคกลาง	Central Part										
1.จ.นครสวรรค์	Nakhon Sawan	33.7 / 24.4	33.2 / 24.2	32.8 / 20.6	33.1 / 23.6	33.9 / 23.9	31.7 / 21.3	31.5 / 23.9	32.8 / 23.1	28.0	28.3
2.จ.ลพบุรี	Lop Buri	32.5 / 25.6	33.0 / 26.0	31.4 / 24.0	32.8 / 24.5	32.0 / 23.2	31.5 / 22.5	31.2 / 23.6	32.1 / 24.2	28.2	27.8
3.จ.อุทัยธานี	Uaphan Buri	32.9 / 25.8	33.1 / 27.2	30.9 / 24.1	32.8 / 25.2	32.0 / 22.9	31.6 / 24.3	30.9 / 23.3	31.9 / 25.0	28.5	28.1
4.จ.กาญจนบุรี	Kanchanaburi	34.9 / 24.7	36.2 / 24.9	34.0 / 22.9	34.4 / 23.7	33.4 / 23.0	33.9 / 24.1	30.5 / 23.8	33.9 / 23.8	28.9	28.0
5.อ.ทองผาภูมิ	Thong Pha Phum	34.3 / 23.5	34.4 / 23.5	34.8 / 20.9	32.1 / 22.2	34.7 / 23.5	33.1 / 23.6	29.4 / 21.3	33.3 / 22.6	28.0	..
6.สนามบินดอนเมือง	Don Muang Air-port	32.7 / 25.2	32.4 / 26.0	30.8 / 24.4	32.0 / 24.6	31.6 / 24.8	33.0 / 24.6	33.0 / 23.0	32.2 / 24.7	28.5	28.2
7.จ.พระนคร	Phra Nakhon	33.2 / 25.7	33.0 / 26.9	32.0 / 24.0	31.8 / 25.6	31.3 / 24.8	32.5 / 25.2	31.3 / 24.6	31.3 / 25.3	27.9	28.1
8.ศูนย์วิจัยบางนา	Bang Na	33.4 / 25.2	33.2 / 26.2	31.8 / 24.1	31.7 / 25.2	31.4 / 24.8	31.3 / 25.0	32.8 / 24.2	32.2 / 25.0	28.6	..
ภาคตะวันออก	Eastern Part										
1.จ.ปราจีนบุรี	Prachin Buri	33.8 / 25.4	34.0 / 25.4	31.5 / 24.9	33.5 / 24.2	33.2 / 24.1	33.2 / 24.0	33.1 / 24.7	33.2 / 24.7	29.0	27.8
2.อ.กบินทร์บุรี	Kabin Buri	..	..	..	..	..	..	..	..	..	..
3.อ.อรัญประเทศ	Aranyaprathet	34.1 / 24.5	34.3 / 24.4	31.3 / 22.9	33.1 / 22.9	33.6 / 24.7	33.3 / 22.9	32.5 / 22.8	33.2 / 23.8	28.4	27.7
4.จ.ชลบุรี	Chon Buri	31.8 / 24.6	32.4 / 25.0	31.0 / 23.4	31.2 / 23.5	31.9 / 24.6	32.1 / 24.7	22.1	31.7 / 24.0	28.0	27.8
5.อ.เกาะสีชัง	Ko Si Chang	31.6 / 25.4	30.7 / 25.7	28.2 / 23.6	30.5 / 24.6	30.6 / 25.0	31.3 / 23.4	31.6 / 25.2	30.6 / 24.7	27.7	28.0
6.อ.สัตหีบ	Sattahip	32.7 / 26.8	32.6 / 26.9	30.4 / 23.1	32.7 / 25.7	33.0 / 26.3	32.8 / 25.5	32.5 / 25.3	32.4 / 25.7	29.1	28.7
7.จ.ระยอง	Rayong	..	...	..	..	..	..	..	..	..	..
8.จ.จันทบุรี	Chanthaburi	32.0 / 24.5	31.0 / 24.9	28.7 / 23.5	31.3 / 22.7	30.3 / 24.0	30.8 / 24.3	32.6 / 22.7	31.0 / 23.8	27.4	27.1
9.อ.คลองใหญ่	Khlong Yai	30.6 / 22.9	30.9 / 22.7	28.0 / 23.2	31.4 / 21.3	31.5 / 22.9	30.6 / 23.7	28.6 / 22.7	30.2 / 22.8	26.5	26.5
ภาคใต้	Southern Part										
1.อ.หัวหิน	Hua Hin	31.1 / 24.5	31.1 / 24.4	30.0 / 24.0	31.4 / 24.1	31.2 / 23.6	31.5 / 24.2	31.1 / 24.1	31.1 / 24.1	27.6	27.9
2.จ.ประจวบคีรีขันธ์	Prachuab Khiri Khan	30.7 / 23.0	30.4 / 23.5	29.8 / 23.5	31.4 / 22.5	31.2 / 23.1	34.0 / 23.5	32.5 / 24.6	31.4 / 23.4	27.4	27.9
3.จ.ชุมพร	Chumphon	33.0 / 23.7	32.2 / 23.4	29.9 / 23.1	32.0 / 23.9	32.0 / 23.2	31.2 / 24.0	31.2 / 23.8	31.6 / 23.6	27.6	27.2
4.จ.สุราษฎร์ธานี	Surat Thani	32.5 / 22.9	30.1 / 22.8	31.8 / 22.7	32.2 / 23.6	33.7 / 22.6	33.5 / 23.1	32.5 / 23.4	32.3 / 23.0	27.7	27.5
5.อ.เกาะสมุย	Ko Samui	32.1 / 25.5	31.2 / 26.1	30.9 / 25.1	29.9 / 23.9	31.4 / 24.1	31.6 / 25.2	31.4 / 25.3	31.2 / 25.0	28.1	..
6.จ.นครศรีธรรมราช	Nakhon Si Thammarat	32.7 / 21.6	31.5 / 22.5	33.2 / 23.1	33.4 / 23.0	33.2 / 22.3	33.8 / 22.6	33.1 / 23.2	32.8 / 22.6	27.7	27.7
7.จ.สงขลา	Songkhla	34.4 / 22.8	31.4 / 24.2	31.0 / 22.5	32.0 / 23.7	32.3 / 24.4	32.6 / 23.1	30.9 / 23.7	32.1 / 23.5	27.8	28.1
8.จ.ปัตตานี	Pattani	33.1 / 22.9	33.6 / 23.6	22.0	34.0 / 22.2	31.8 / 21.6	32.5 / 23.3	32.2 / 22.6	32.9 / 22.6	27.8	..
9.จ.นราธิวาส	Narathiwat	32.2 / 23.5	31.7 / 23.5	30.0 / 22.5	31.3 / 23.4	29.6 / 21.1	30.5 / 23.0	30.5 / 22.5	30.8 / 22.8	26.8	27.2
10.จ.ระนอง	Ranong	29.7 / 23.6	29.4 / 23.5	30.9 / 22.1	31.4 / 23.2	30.3 / 22.6	31.1 / 22.8	30.0 / 23.7	30.4 / 23.1	26.8	26.0
11.จ.ภูเก็ต	Phuket	29.0 / 23.2	26.0 / 24.0	29.0 / 22.2	30.6 / 23.0	29.0 / 23.3	30.2 / 22.0	31.0 / 23.0	29.5 / 23.0	26.0	27.0
12.สนามบินภูเก็ต	Phuket Air-port	28.4 / 24.0	25.3 / 23.3	29.2 / 22.3	30.3 / 23.0	30.2 / 22.6	29.5 / 23.0	30.4 / 22.9	29.0 / 23.0	26.0	26.9
13.สนามบินตรัง	Trang Air-port	30.6 / 22.5	26.4 / 22.4	31.2 / 22.1	31.8 / 23.1	32.0 / 22.8	31.3 / 22.6	31.5 / 23.9	30.7 / 22.8	26.8	27.0

แก้ไขเพิ่มเติมรายงานอากาศประจำสัปดาห์ฉบับที่ ๓๗/๒๕๑๑ เนื่องจากได้รับรายงานภายหลัง

Correction in weekly weather report No. 37/1968 for late report rainfall data

สถานีฝน	Station	วันที่และจำนวนน้ำฝนเป็นมิลลิเมตร Date and amount of rainfall in m.m. กันยายน September							ฝนรวม ม.ม. Total m.m.	ฝนสะสมตั้งแต่ 1 ม.ค. Accumulative rainfall Since Jan.	
		9	10	11	12	13	14	15		ฝนจริง Actual	สูง(+)/ต่ำ(-) กว่าปกติ Above(+) Below(-) Normal
ภาคเหนือ	Northern Part										
2. อ.แม่สาย	Mae Sai					12.8	55.0		189.8		
3. อ.เชียงแสน	Chiang Saen					22.6	25.4		129.9		
4. อ.เชียงของ	Chiang Khong					17.4	7.8		45.2		
5. อ.แม่จัน	Mae Chan					78.7	7.4	26.3	202.2		
6. อ.แม่สรวย	Mae Suai						12.4	4.3	147.4		
7. อ.เทิง	Thoeng					22.5	18.6		79.9		
9. อ.พาน	Phan					26.6	20.0		88.8		
10. อ.แม่ใจ	Mae Chai				18.9	2.5	25.9		114.4		
11. อ.เวียงป่าเป้า	Wiang Pa Pao						12.8		49.1		
12. อ.พะเยา	Phayao							0.2	159.2		
15. อ.ขุนยวม	Khun Yuam					97.5	20.0		160.8		
18. อ.ฝาง	Fang							9.3	150.8		
21. อ.แม่ริม	Mae rim							3.1	80.9		
22. อ.สันทราย	San Sai							7.6	102.7		
25. อ.หางดง	Hang Dong							2.5	108.4		
26. อ.สารภี	Sarapi							3.5	104.5		
28. อ.จอมทอง	Chom Thong							50.5	72.6		
29. อ.ฮอด	Hot					31.7	38.1	0.5	78.2		
30. จ.ลำพูน	Lamphun							0.2	76.5		
36. อ.เกาะคา	Ko Kha							0.8	65.7		
37. อ.สบปราบ	Sop Prap							7.2	48.3		
42. อ.สูงเม่น	Sung Men							0.7	39.4		
49. อ.น่านน้อย	Na.Noi					18.2	14.5		56.0		
51. อ.ฟากท่า	Fak Tha					17.0	22.6		42.2		
52. อ.น้ำปาด	Nam Pat							20.0	54.9		
62. อ.กงไกรลาศ	Kong Krailat				18.1				25.8		
76. อ.หลมเก่า	Lom Kao							10.1	30.1		
ภาคตะวันออกเฉียงเหนือ	Northeastern Part										
5. อ.วังสพุง	Wang Saphung							7.7	52.1		
7. อ.ศรีเชียงใหม่	Si Chiang Mai							28.6	93.4		
8. อ.โพนพิสัย	Phon Phisai							6.0	240.5		
11. อ.เพ็ญ	Phen							39.1	179.0		
14. อ.วานรนิวาส	Wanon Niwat							15.5	139.4		
16. อ.ภูพรรณานิคม	Phanna Nikhom		2.7		16.4	11.6	13.4		85.6		
18. อ.บ้านแพง	Ban Phaeng							0.9	65.3		
20. อ.นาแก	Na Kae					T	3.2	5.6	130.0		
23. จ.กาฬสินธุ์	Kalasin							18.3	93.8	1090 4	-120

สถานีฝน	Station	วันที่และจำนวนน้ำฝนเป็นมิลลิเมตร Date and amount of rainfall in m.m. กันยายน September 9	10	11	12	13	14	15	ฝนรวม มม. Total m.m.	ฝนรวมตั้งแต่ 1 ม.ค. Accumulative rain-fall Since Jan. 1 ฝนจริง Actual	สูง(+)ต่ำ(-) กว่าปกติ Above(+) Below(-) Normal
1. อ.กมลาไสย	Kamalasai						1.8	T	67.2		
2. อ.โพนทอง	Phon Thong							20.8	59.7		
3. อ.ธวัชบุรี	Thawatchaburi						0.5	30.1	82.8		
4. อ.อาจสามารถ	At Samat							16.3	74.3		
5. อ.เสลภูมิ	Selaphum							43.4	81.9		
6. อ.จตุรพักตรพิมาน	Chaturuphak Phiman							40.0	61.4		
7. จ.มหาสารคาม	Maha Sarakham							T			
8. อ.โกสุมพิสัย	Kosum Phisai*							4.3	75.4		
9. อ.บรบือ	Borabu							19.3	68.2		
10. อ.บานไผ่	Ban Phai							1.0	59.2		
11. อ.โนนไทย	Non Thai							3.2	90.4		
12. อ.สีคิ้ว	Sikhiu							17.5	91.2		
13. อ.สูงเนิน	Sung Noen							22.8	155.5		
14. อ.สีคิ้ว	Satuk							7.7	71.3		
15. อ.ปราสาท	Prasat							26.4	131.3		
16. จ.อุบลราชธานี	Ubon Ratchathani*							42.4	54.9	1271.6	-115.2
17. อ.อำนาจเจริญ	Amnat Charoen							20.0	138.8		
18. อ.ยโสธร	Yasothon							16.3	124.7		
19. อ.คำเขื่อนแก้ว	Kham Khuan Kaeo							79.3	164.0		
20. อ.ตระการพืชผล	Trakan Phutphon							0.8	74.7		
21. อ.มหาชนะชัย	Maha Chana Chai							17.2	40.2		
22. อ.โขงเจียม	Khong Chiam							75.4	134.1		
23. อ.เดชอุดม	Det Udom							8.7	72.7		
ภาคกลาง	Central Part										
5. อ.ชุมแสง	Chumsaeng							0.2	50.5		
7. อ.ท่าตะโก	Tha Tako							7.8	17.8		
2. อ.ทัพทัน	Thab Than						2.8		27.7		
4. อ.ชัยบาดาล	Chai Badan							1.3	110.7		
6. อ.ท่าวุ้ง	Tha Wung						50.1	12.1	112.3		
7. อ.โคกสำโรง	Khok Samrong						10.3	5.4	102.9		
8. อ.เดิมบางนางบวช	Doembang Nangbuat							7.6	53.4		
9. อ.บางไทร	Bang Sai					13.5	7.6		77.2		
1. อ.บางปะอิน	Bang Pa-in							18.2	50.8		
2. จ.ปทุมธานี	Pathum Thani					12.1	8.3		84.2	848.5	-250.2
3. อ.มีนบุรี	Min Buri						5.3		69.3		
5. อ.บางคนที	Bang Khonthi					6.1			6.1		
ภาคตะวันออก	Eastern Part										
3. อ.ปากพลี	Pak Phli							2.3	91.9		
4. อ.บานสร้าง	Bang Sang							2.2	112.6		
4. อ.พานทอง	Phan Thong					46.9			46.9		

สถานีฝน	Station	วันที่และจำนวนน้ำฝนเป็นมิลลิเมตร Date and amount of rainfall in m.m. กันยายน September							ฝนรวม ม.ม. Total m.m.	ฝนรวมตั้งแต่ 1 ม.ค. Accumulative rain-fall Since Jan. 1	
		9	10	11	12	13	14	15		ฝนจริง Actual	สูง(+)ต่ำ(-)กว่าปกติ Above(+) Below(-) Normal
16. อ.บ้านบึง	Ban Bung					2.6	4.1		65.2		
24. อ.ท่าไหม	Tha Mai							8.2	27.5		
25. อ.มะขาม	Makham							18.2	102.1		
26. อ.ขลุง	Khlung							7.4	48.1		
27. จ.ตราด	Trat							1.4	44.9	2322.0	-581.
28. อ.เขาสมิง	Khao Saming					16.2		25.1	107.4		
29. อ.แหลมงอบ	Laem Ngop*							4.5	19.1		
ภาคใต้	Southern Part										
9. อ.ท่าแซะ	Tha Sae							6.3	48.8		
13. อ.ไชยา	Chaiya							20.0	46.0		
16. อ.บ้านนาสาร	Ban Na San							8.7	61.0		
18. อ.สิชล	Sichon							13.1	36.2		
20. อ.ฉวาง	Chawang							16.1	41.3		
29. อ.สะเดา	sadao						4.1	3.9	18.9		
35. อ.เบตง	Betong						0.4	1.4	32.8		
42. อ.กระบุรี	Kra Buri							8.3	251.6		
43. จ.พังงา	Phang Nga							16.2	169.6	2708.1	+819.
44. อ.กะปง	Kapong					44.6	39.7	15.2	149.5		
45. อ.ตะกั่วป่า	Takua Pa						83.4	7.3	159.0		
46. อ.ทายุเหมือง	Thai Muang							20.3	111.0		
47. อ.ตะกั่วทุ่ง	Takua Thung						40.7	8.6	128.6		
51. จ.กระบี่	Krabi							60.2	99.9		
53. อ.คลองท่อม	Khlong Tom							19.9	106.3		
55. อ.ซิเกา	Sikao							19.5	78.0		
56. อ.ย่านตาขาว	Yan Ta Khao							65.9	132.3		
57. อ.ปะเหลียน	Palian							81.3	176.6		
58. จ.สตูล	Satun					12.7	19.4	23.2	90.5	1189.7	-233.4
59. อ.ทุ่งหว้า	Thung Wa							7.2	73.4		
60. อ.ละงู	Langu							42.2	95.0		

กรมอุตุนิยมวิทยา สำนักนายกรัฐมนตรี

รายงานอากาศประจำสัปดาห์ ระหว่างวันที่ ๒๓ ถึง ๒๙ กันยายน ๒๕๑๑

และ

การคาดหมายลักษณะอากาศ ระหว่างวันที่ ๓๐ กันยายน ถึง ๖ ตุลาคม ๒๕๑๑

ฉบับที่ ๓๙/๒๕๑๑

พลเรือโท สนิธ เวสารัชชานันท์

อธิบดีกรมอุตุนิยมวิทยา

METEOROLOGICAL DEPARTMENT
OFFICE OF THE PRIME MINISTER

BANGKOK THAILAND

WEEKLY WEATHER REPORT

DURING THE PERIOD SEPTEMBER 23 – 29, 1968

AND

WEATHER OUTLOOK

DURING SEPTEMBER 30 — OCTOBER 6, 1968

ATMOSPHERIC SCIENCES LIBRARY
E. S. S. A.
U. S. Dept. of Commerce

No. 39/1968

Sanit Vesa — rajananda

Vice Admiral, Director General

การคาดหมายลักษณะอากาศใน ๗ วันข้างหน้า
ตั้งแต่วันที่ ๓๐ กันยายน – ๖ ตุลาคม ๒๕๑๑

ลักษณะทั่วไป

บริเวณความกดอากาศสูงในประเทศจีนได้แผ่ลงมาปกคลุมภาคเหนือและภาคตะวันออกเฉียงเหนือของประเทศไทย ลมฝ่ายเหนือเริ่มพัดลงแทนที่ลมฝ่ายใต้ อากาศเริ่มแห้งและเย็นลง ร่องมรสุมพาดผ่านบริเวณอ่าวไทย และคาดว่าจะเลื่อนขึ้นลงอยู่ในอ่าวไทยในระยะสัปดาห์นี้

ภาคเหนือ ภาคตะวันออกเฉียงเหนือ	ตลอดสัปดาห์ปริมาณฝนจะลดลงมาก จะมีฝนหรือฝนฟ้าคะนองเล็กน้อยเป็นแห่ง ๆ
ภาคกลาง	ตลอดสัปดาห์จะมีฝนหรือฝนฟ้าคะนองกระจาย โดยเฉพาะทางตอนใต้ของภาค
ภาคตะวันออก อ่าวไทย ฝั่งตะวันออก	ตลอดสัปดาห์จะมีฝนชุกเกือบทั่วไป
อ่าวไทย ฝั่งตะวันตก	ตลอดสัปดาห์จะมีฝนเกือบทั่วไป โดยจะมีฝนค่อนข้างมากทางตอนเหนือของอ่าวไทย
ภาคใต้ ฝั่งตะวันตก	ตลอดสัปดาห์จะมีฝนตกทั่วไป
พระนคร และ ธนบุรี	ตลอดสัปดาห์จะมีฝนหรือฝนฟ้าคะนองกระจาย

กรมอุตุนิยมวิทยา

๓๐ ก.ย.๑๑

Weather Outlook for the next seven days
From 30 September - 6 October 1968
General Situation

The high pressure area over China has its ridge covering the Northern and Northeastern parts of Thailand. The Northerly winds start to replace the Southerly winds. Dry and cool weather will be experienced over the areas. The monsoon trough runs across the head Gulf of Thailand and is expected to fluctuate in the Gulf of Thailand.

Northern Part: Northeastern Part:	Throughout the week, amount of rainfall will be decreased substantially. Light isolated showers or thundershowers.
Central Part:	Throughout the week, scattered showers or thundershowers particularly in the southern portion.
Eastern Part: Gulf of Thailand, East Coast:	Throughout the week, almost widespread rainshowers.
Gulf of Thailand, West Coast:	Throughout the week, almost widespread rainshowers with rather substantial falls in the northern portion.
Southern Thailand, West Coast:	Throughout the week, widespread rainshowers.
Phra Nakhon & Thonburi:	Throughout the week, scattered showers or thundershowers.

Meteorological Department
30 / 9 / 1968

สรุปลักษณะอากาศทั่วไปในรอบสัปดาห์
ตั้งแต่วันที่ ๒๓ – ๒๙ กันยายน ๒๕๑๑

๑. ในระหว่างสัปดาห์ร่องมรสุมมีกำลังแรงพาดผ่านตอนใต้ของภาคกลางและบริเวณอ่าวไทย ในตอนปลายสัปดาห์บริเวณความกดอากาศสูงในประเทศจีนได้มีกำลังแรงขึ้นมากและแผ่ลงมาถึงภาคกลางของประเทศไทย

พายุไต้ฝุ่น "อีเลน" ซึ่งก่อตัวในมหาสมุทรแปซิฟิคได้เคลื่อนผ่านหัวเกาะลูซอนเข้าสู่ทะเลจีนใต้ในตอนสุดสัปดาห์

๒. ตลอดสัปดาห์ปรากฏว่ามีฝนชุกหนาแน่นในบริเวณภาคกลาง ภาคตะวันออก บริเวณฝั่งตะวันออกของอ่าวไทย และทางตอนใต้ของภาคตะวันออกเฉียงเหนือ โดยมีฝนหนักถึงหนักมากหลายแห่ง ในภาคเหนือและตอนเหนือของภาคตะวันออกเฉียงเหนือปริมาณฝนได้ลดน้อยลง โดยมีฝนเล็กน้อยเป็นบางแห่งเกือบตลอดสัปดาห์ เว้นแต่ในตอนสุดสัปดาห์ซึ่งมีฝนเกือบทั่วไปเนื่องจากบริเวณความกดอากาศสูงที่แผ่ลงมาจากประเทศจีน ส่วนในภาคใต้ยังคงมีฝนดีพอสมควรโดยทั่วไป

๓. ในระหว่างสัปดาห์ ปริมาณฝนสูงสุดประจำวันที่ตรวจวัดได้ในภาคต่าง ๆ ของประเทศไทยปรากฏดังนี้

ภาคเหนือ	๖๘.๘ มม.	ที่ อ.เชียงของ	จ.เชียงราย	เมื่อวันที่	๒๘ ก.ย.
ภาคตะวันออกเฉียงเหนือ	๑๖๘.๕ "	ที่ อ.เมือง	จ.บุรีรัมย์	"	๒๖ "
ภาคกลาง	๑๕๓.๗ "	ที่ กรมอุตุนิยมวิทยา	จ.พระนคร	"	๒๓ "
ภาคตะวันออก	๑๒๕.๖ "	ที่ อ.เมือง	จ.ตราด	"	๒๕ "
ภาคใต้	๑๑๔.๘ "	ที่ อ.ยิ่งอ	จ.นราธิวาส	"	๒๕ "

กรมอุตุนิยมวิทยา

๓๐ ก.ย.๑๑

General Situation

Period 23 - 29 September 1968

1. During the week, the active monsoon trough extended across the southern portion of the Central part and the Head Gulf of Thailand. The anticyclone in China was markedly intensifying and extending southwards to the Central Thailand during the latter period of the week.

A Typhoon "Elaine" developing in the Pacific ocean, moved through the Northern Luzon into the South China Sea at the week-end.

2. Throughout the week, copious rains occurred in the Central part, Eastern part, east coast of the Gulf of Thailand and the southern portion of the Northeastern part which heavy to very heavy rainfalls were reported in many provinces. The distribution and amount of rainfall was decreased in the Northern part and the northern portion of the Northeastern part almost throughout the week except for almost widespread rainshowers occurred at the week-end due to the out-break of the anticyclone from China. Substantial rainfall still occurred in the Southern Thailand.

3. During the week the daily heaviest rainfalls in various parts of Thailand were as follows:-

Northern Part	68.8 mm.	at Chiang Khong	on 28	Sept.
Northeastern Part	168.5 "	at Buri Ram	" 26	"
Central Part	153.7 "	at Meteorological Dept.	" 23	"
Eastern Part	125.6 "	at Trat	" 25	"
Southern Part	114.8 "	at Yi-ngo	" 25	"

Meteorological Department
30 / 9 / 1968

ข่าวอากาศเพื่อการเกษตรประจำสัปดาห์

เมื่อวันที่ ๒๓ - ๒๙ กันยายน มีลักษณะอากาศซึ่งพอสรุปได้ดังต่อไปนี้:-

๑. ในระหว่างสัปดาห์ร่องมรสุมมีกำลังแรงพาดผ่านตอนใต้ของภาคกลางและบริเวณก้นอ่าวไทย ในตอนปลายสัปดาห์บริเวณความกดอากาศสูงในประเทศจีนได้มีกำลังแรงขึ้นมาก และแผ่ลงมาถึงภาคกลางของประเทศไทย

พายุไต้ฝุ่น " อีเลน " ซึ่งก่อตัวในมหาสมุทรแปซิฟิคได้เคลื่อนผ่านหัวเกาะลูซอนเข้าสู่ทะเลจีนใต้ในตอนสุดสัปดาห์

๒. ตลอดสัปดาห์ปรากฏว่ามีฝนชุกหนาแน่นในบริเวณภาคกลาง ภาคตะวันออก บริเวณฝั่งตะวันออกของอ่าวไทย และทางตอนใต้ของภาคตะวันออกเฉียงเหนือ โดยมีฝนหนักถึงหนักมากหลายแห่ง ในภาคเหนือและตอนเหนือของภาคตะวันออกเฉียงเหนือปริมาณฝนได้ลดน้อยลงโดยมีฝนเล็กน้อยเป็นบางแห่งเกือบตลอดสัปดาห์ เว้นแต่ในตอนสุดสัปดาห์ซึ่งมีฝนเกือบทั่วไปเนื่องจากบริเวณความกดอากาศสูงที่แผ่ลงมาจากประเทศจีน ส่วนในภาคใต้ยังคงมีฝนดีพอสมควรโดยทั่วไป

<u>ข้อควรทราบ</u>

เนื่องด้วยบริเวณความกดอากาศสูงในประเทศจีนมีกำลังแรงขึ้นและแผ่ลงมาทางใต้ จึงทำให้ลมเย็นและแห้งมีไอน้ำน้อย พัดลงสู่ภาคเหนือและภาคตะวันออกเฉียงเหนือรวมทั้งตอนเหนือของภาคกลางของประเทศไทย ทำให้ภาคทั้งสามมีฝนน้อยลงมากในสัปดาห์นี้ และในระยะต่อไปปริมาณฝนในบริเวณดังกล่าวจะลดน้อยลงเป็นลำดับ ฉะนั้นกสิกรจึงควรสงวนรักษาน้ำไว้เพื่อหล่อเลี้ยงพืช โดยเฉพาะข้าวซึ่งกำลังใกล้จะออกรวงย่อมต้องการน้ำสำหรับสร้างเมล็ดเป็นอย่างยิ่ง.

กองอากาศเกษตร กรมอุตุนิยมวิทยา

๓๐ กันยายน ๒๕๑๑

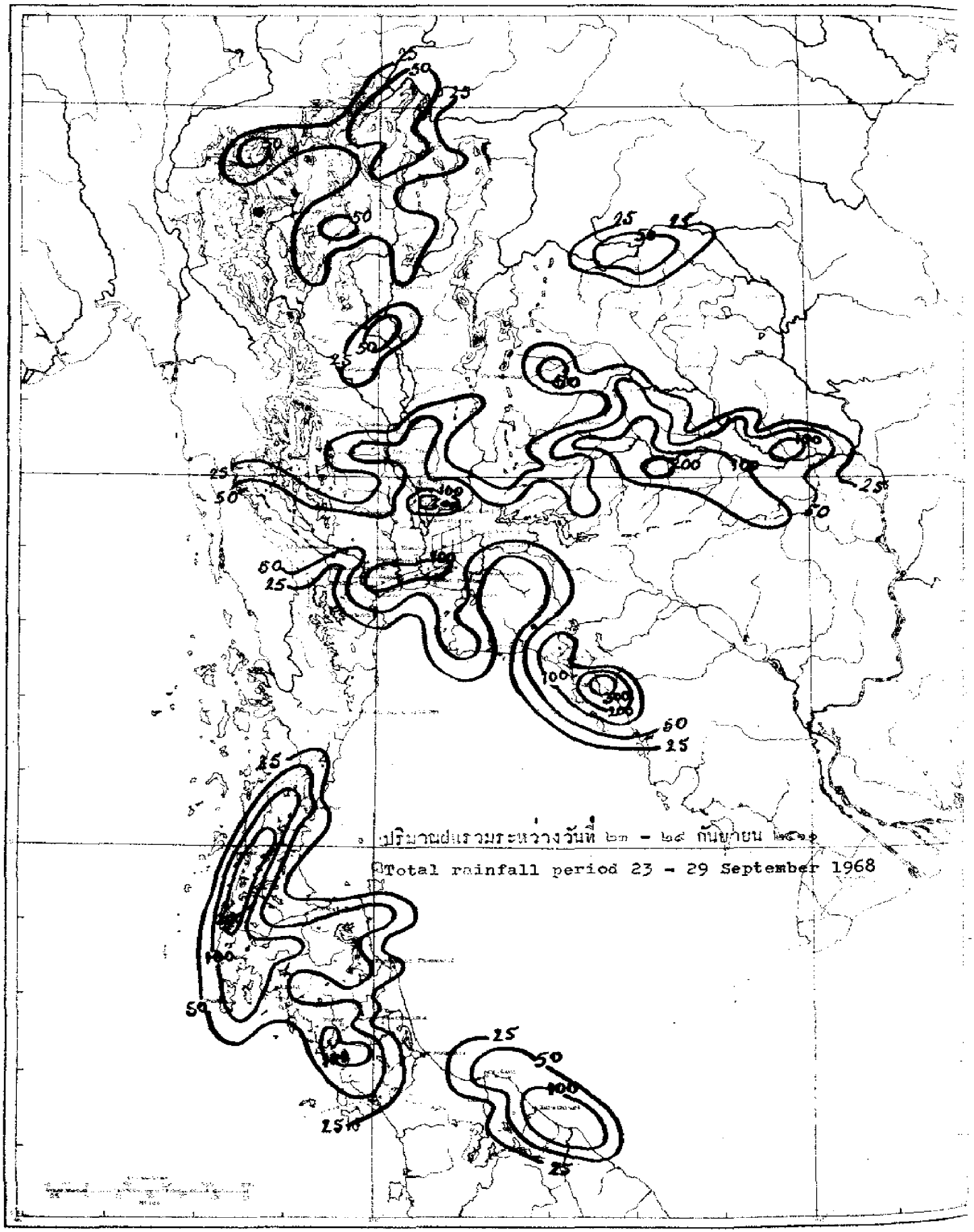
ปริมาณฝนรวมระหว่างวันที่ ๒๓ - ๒๙ กันยายน ๒๕๑๑
Total rainfall period 23 - 29 September 1968

สถานีฝน	Station	วันที่และจำนวนน้ำฝนเป็นมิลลิเมตร Date and amount of rainfall in m. m. กันยายน September							ฝนรวม มม. Total m. m.	ฝนรวมตั้งแต่ 1 ม.ค. Accumulative rain-fall Since Jan. 1	
		23	24	25	26	27	28	29		ฝนจริง Actual	สูง(+)ต่ำ(-) กว่าปกติ Above(+) Below(-) Normal
ภาคเหนือ	**Northern Part**										
1. จ.เชียงราย	Chiang Rai*	T		20.6	30.9		5.8	0.4	57.7	1756.5	+273.5
2. อ.แม่สาย	Mae Sai	..	..	..	..	..	..	..	..		
3. อ.เชียงแสน	Chiang Saen						54.6		54.6		
4. อ.เชียงของ	Chiang Khong			12.5			68.8		81.3		
5. อ.แม่จัน	Mae Chan			18.6					18.6		
6. อ.แม่สรวย	Mae Suai			11.9		5.2			17.1		
7. อ.เทิง	Thoeng				20.5		35.2		55.7		
8. อ.เชียงคำ	Chiang Kham	8.1		7.7	9.4	19.2	13.9		58.3		
9. อ.พาน	Phan			38.7			12.7		51.4		
10. อ.แม่ใจ	Mae Chai		4.8	38.5					43.3		
11. อ.เวียงป่าเป้า	Wiang Pa Pao	..	..	..	..	..	..	..	..		
12. อ.พะเยา	Phayao						50.0		50.0		
13. จ.แม่ฮ่องสอน	Mae Hong Son*		2.6		2.6	T	0.5	1.0	6.7	1101.0	+ 45.4
14. อ.ปาย	Pai		58.5						58.5		
15. อ.ขุนยวม	Khun Yuam		7.5						7.5		
16. อ.แม่สะเรียง	Mae Sariang*	0.7	1.1	T		T	7.6		9.4	1021.7	- 96.3
17. จ.เชียงใหม่	Chiang Mai*					6.6	0.2		6.8	1140.1	+ 49.4
18. อ.ฝาง	Fang		3.1				9.8		12.9		
19. อ.เชียงดาว	Chiang Dao	..	..	..	..	..	..	..	0.0		
20. อ.แม่แตง	Mae Taeng								0.0		
21. อ.แม่ริม	Mae Rim								0.0		
22. อ.สันทราย	San Sai					1.0	T		1.0		
23. อ.ดอยสะเก็ด	Doi Saket					16.8			16.8		
24. อ.สันกำแพง	San Kamphaeng					6.3			6.3		
25. อ.ฮางดง	Hang Dong					0.7	0.2		0.9		
26. อ.สารภี	Saraphi								0.0		
27. อ.สันป่าตอง	San Pa Tong	3.1							3.1		
28. อ.จอมทอง	Chom Thong								0.0		
29. อ.ฮอด	Hot	0.2							0.2		
30. จ.ลำพูน	Lamphun	..	..	..	..	..	..	..	..	..	..
31. อ.ป่าซาง	Pa Sang	..	..	..	..	..	..	..	..		
32. อ.ลี้	Li			4.5			31.5		36.0		
33. จ.ลำปาง	Lampang*	31.2	T				38.0		69.2	864.0	- 1.7
34. อ.งาว	Ngao								0.0		
35. อ.แจ้ห่ม	Chae Hom								0.0		
36. อ.เกาะคา	Ko Kha	22.6					8.3		30.9		
37. อ.สบปราบ	Sop Prap	4.0					2.2		6.2		
38. อ.เถิน	Thoen			2.6	10.2	20.6			33.4		
39. อ.แม่พริก	Mae Phrik						10.2		10.2		

สถานีฝน	Station	วันที่และจำนวนน้ำฝนเป็นมิลลิเมตร Date and amount of rainfall in m.m. กันยายน September 23	24	25	26	27	28	29	ฝนรวม มม. Total m.m.	ฝนรวมตั้งแต่ 1 ม.ค. Accumulative rainfall Since Jan.1 ฝนจริง Actual	สูง(+)ต่ำ(-) กว่าปกติ Above(+) Below(-) Normal
40.จ.แพร่	Phrae*	21.6		1.9	3.9	T	2.3	0.3	30.0	888.0	+ 12.5
41.อ.สอง	Song	..	..	..	..	..	..	..	..		
42.อ.สูงเม่น	Sung Men	13.7							13.7		
43.อ.เด่นชัย	Den Chai			7.5					7.5		
44.จ.น่าน	Nan*		1.5	T		6.8	0.6	3.6	12.5	1189.8	+156.8
45.อ.ทุ่งช้าง	Thung Chang			5.7					5.7		
46.อ.ท่าวังผา	Tha Wang Pha*		0.8	5.9		3.7		19.9	30.3		
47.อ.ปัว	Pua			T					T		
48.อ.สา	Sa								0.0		
49.อ.นาน้อย	Na Noi					4.7			4.7		
50.จ.อุตรดิตถ์	Uttaradit*	10.4			0.4		3.7	15.0	29.5	1207.2	- 95.4
51.อ.ฟากท่า	Fak Tha								0.0		
52.อ.น้ำปาด	Nam Pat	1.5					2.6		4.1		
53.เขื่อนสิริกิติ์	Sirikit Dam*	2.7			1.8				4.5		
54.อ.ท่าปลา	Tha Pla			1.2	1.1	0.8			3.1		
55.อ.ลับแล	Laplae		13.9						13.9		
56.จ.ตาก	Tak*		T	2.0	7.8	0.8	3.3		13.9	733.4	+132.4
57.อ.บ้านตาก	Ban Tak		0.6			16.7	2.4		19.7		
58.อ.แม่สอด	Mae sot*		2.2	2.1		0.1	T		4.4	1092.0	-242.7
59.อ.อุ้มผาง	Umphang								0.0		
60.จ.สุโขทัย	Sukhothai								0.0	578.6	-507.5
61.อ.สวรรคโลก	Sawankhalok		T	2.5			6.8		9.3		
62.อ.กงไกรลาศ	Kong Krailat		50.1		16.4		0.4		66.9		
63.จ.พิษณุโลก	Phitsanulok*	27.6		0.3		0.8	2.2	T	30.9	938.7	-237.1
64.อ.พรหมพิราม	Phrom Phiram				14.2				14.2		
65.อ.วังทอง	Wang Thong	0.3		19.5		0.3	0.3		20.4		
66.อ.บางกระทุ่ม	Bang Kratum	3.6		3.0					6.6		
67.จ.กำแพงเพชร	Kamphaeng Phet								0.0	603.9	- 45.3
68.อ.คลองขลุง	Khlong Khlung			35.0					35.0		
69.อ.ขานุวรลักษบุรี	Khanu Woralaksaburi	T	T	2.1	2.5	T			4.6		
70.จ.พิจิตร	Phichit		0.5						0.5	1240.7	+ 47.0
71.อ.สามง่าม	Sam Ngam	..	..	..	..	..	..	..	..		
72.อ.ทะพานหิน	Taphan Hin			0.6			6.8		7.4		
73.อ.บางมูลนาก	Bang Mun Nak								0.0		
74.อ.โพธิ์ประ	Pho Thale								0.0		
75.จ.เพชรบูรณ์	Phetchabun*	26.0	0.2	12.6	T	0.2	9.5	12.7	61.2	906.5	-124.5
76.อ.หล่มเก่า	Lom Kao	T							T		
77.อ.หล่มสัก	Lom Sak*	T		1.8	4.3	0.4			6.5		
78.อ.วนแดง	Chon Daen		6.2			15.7			21.9		
79.อ.หนองไผ่	Nong Phai								0.0		
80.อ.วิเชียรบุรี	Wichian Buri*			6.3	T	0.6	T	13.5	20.4		

สถานีฝน	Station	วันที่และจำนวนน้ำฝนเป็นมิลลิเมตร Date and amount of rainfall in m. m. กันยายน September 23	24	25	26	27	28	29	ฝนรวม ม.ม. Total m. m.	ฝนรวมตั้งแต่ 1 ม.ค. Accumulative rain-fall Since Jan. 1 ฝนจริง Actual	สูง(+)ต่ำ(-) กว่าปกติ Above(+) Below (-) Normal
ภาคตะวันออกเฉียงเหนือ	Northeastern Part										
1.จ.เลย	Loei*			4.6			0.5	9.9	15.0	1121.3	+ 15.1
2.อ.เชียงคาน	Chiang Khan					10.0	9.1		19.1		
3.อ.ท่าลี่	Tha Li	..	..	..	..	..	..	..	..		
4.อ.ด่านซ้าย	Dan Sai			21.2					21.2		
5.อ.วังสะพุง	Wang Saphung								0.0		
6.จ.หนองคาย	Nong Khai*					44.0	26.5	9.3	79.8	1541.1	- 14.5
7.อ.ศรีเชียงใหม่	Si Chiang Mai					61.3	25.0		86.3		
8.อ.โพนพิสัย	Phon Phisai					57.0	7.0		64.0		
9.อ.ท่าบ่อ	Tha Bo					22.5	1.1		23.6		
10.จ.อุดรธานี	Udon Thani*							15.1	15.1	1488.0	+294.5
11.อ.เพ็ญ	Phen								0.0		
12.อ.หนองหาร	Nong Han								0.0		
13.จ.สกลนคร	Sakon Nakhon*			0.3	T		1.9		2.2	1360.5	- 14.7
14.อ.วานรนิวาส	Wanon Niwat								0.0		
15.อ.สว่างแดนดิน	Sawang Daen Din								0.0		
16.อ.พรรณานิคม	Phanna Nikhom								0.0		
17.จ.นครพนม	Nakhon Phanom*				T		T	3.1	3.1	2016.5	- 33.3
18.อ.บ้านแพง	Ban Phaeng				1.2		0.4		1.6		
19.อ.ท่าอุเทน	Tha Uten								0.0		
20.อ.นาแก	Na Kae								0.0		
21.อ.ธาตุพนม	That Phanom								0.0		
22.อ.มุกดาหาร	Mukdahan*			T	T	5.6	1.3	0.6	7.5	1273.8	+ 4.5
23.จ.กาฬสินธุ์	Kalasin								0.0	1128.7	-184.9
24.อ.บางสลาด	Yang Talat				T	6.8			6.8		
25.อ.สหัสขันธ์	Sahatsakhan				11.5				11.5		
26.อ.กมลาไสย	Kamalasai					0.4			0.4		
27.จ.ร้อยเอ็ด	Roi Et*			4.1	0.3	2.3	0.2		6.9	1307.7	+ 70.5
28.อ.โพนทอง	Phon Thong	12.6							12.6		
29.อ.ธวัชบุรี	Thawatchaburi								0.0		
30.อ.อาจสามารถ	At Samat								0.0		
31.อ.เสลภูมิ	Selaphum		8.4						8.4		
32.อ.จตุรพักตรพิมาน	Chaturaphak Phiman				10.8				10.8		
33.อ.เกษตรวิสัย	Kaset Wisai								0.0		
34.อ.พนมไพร	Phanom Phrai								0.0		
35.อ.สุวรรณภูมิ	Suwannaphum				3.1		5.8		8.9		
36.จ.มหาสารคาม	Maha Sarakham			T					T	1306.2	+170.1
37.อ.โกสุมพิสัย	Kosum Phisai*			1.8					1.8		
38.อ.บรบือ	Borabu				1.3	23.6			24.9		
39.อ.พยัคฆภูมิพิสัย	Phayakkhaphum Phisai		7.9						7.9		
40.จ.ขอนแก่น	Khon Kaen*			3.4		2.0	5.0	0.2	10.6	1132.4	+ 7.3

สถานีฝน	Station	วันที่และจำนวนน้ำฝนเป็นมิลลิเมตร Date and amount of rainfall in m.m. กันยายน September							ฝนรวม ม.ม. Total m.m.	ฝนรวมตั้งแต่ 1 ม. Accumulative r -fall Since Jan.	
		23	24	25	26	27	28	29		ฝนจริง Actual	สูง(+)ต่ำ กว่าปกติ Above(Below(Norma
41.อ.ภูเวียง	Phu Wiang				6.7		3.0		9.7		
42.อ.ชุมแพ	Chum Phae				15.0	2.7	6.7		24.4		
43.อ.มัญจาคีรี	Mancha Khiri				10.0				10.0		
44.อ.ชนบท	Chonnabot*			2.2	7.6		4.3		14.1		
45.อ.บ้านไผ่	Ban Phai				19.2		14.2		33.4		
46.อ.พล	Phon				9.5	20.2	4.3		34.0		
47.จ.ชัยภูมิ	Chaiyaphum*				4.4	7.5	1.6		13.5	1097.5	+352.[illegible]
48.อ.ภูเขียว	Phu Khiso						10.7		10.7		
49.อ.คอนสวรรค์	Khon Sawan				6.4	27.6			34.0		
50.อ.จัตุรัส	Chatturat				9.5	T	T		9.5		
51.อ.ปาเหนือจอรงค์	Bamnet Narong				5.0				5.0		
52.จ.นครราชสีมา	Nakhon Ratchasima*		0.8	8.1	21.0	0.1	8.7		38.7	1050.0	+148.8
53.อ.บัวใหญ่	Bua Yai		7.9		45.6	24.7			78.2		
54.อ.คง	Khong		22.0	3.0	72.0	20.0	7.5		124.5		
55.อ.ด่านขุนทด	Dan Khun Thot		9.3	13.8	14.9				38.0		
56.อ.โนนไทย	Non Thai		31.2		17.8				49.0		
57.อ.โนนสูง	Non Sung		5.5		18.0	5.4			28.9		
58.อ.พิมาย	Phimai		20.2		20.4	8.7	2.1		51.4		
59.อ.สีคิ้ว	Sikhiu			8.1	31.3				39.4		
60.อ.สูงเนิน	Sung Noen			12.1	41.2		5.8		59.1		
61.อ.ปักธงชัย	Phak Thong Chai			15.3	43.9		7.7		66.9		
62.อ.โชคชัย	Chok Chai*	0.6	3.0						3.6		
63.อ.ครบุรี	Khon Buri		9.2	1.3					10.5		
64.จ.บุรีรัมย์	Buri Ram			8.6	168.5	55.3			232.4	1420.6	+240.2
65.อ.พุทไธสง	Phutthaisong		21.6	14.6	46.8	34.3	15.5		132.8		
66.อ.สตึก	Satuk					73.5	20.1		93.6		
67.อ.ลำปลายมาศ	Lam Plai Mat	..	..	..	..	..	..	..	..		
68.อ.นางรอง	Nang Rong*		4.3		45.2				49.5		
69.จ.สุรินทร์	Surin*		29.8	32.0	29.1	45.9			136.8	1209.9	+255.5
70.อ.รัตนบุรี	Rattanaburi		26.6		62.6	27.7			116.9		
71.อ.ท่าตูม	Tha Tum*		2.4	6.2	61.1	12.9	8.9		91.5		
72.อ.ศีขรภูมิ	Sikhoraphum				35.8				35.8		
73.อ.ปราสาท	Prasat		29.2	12.1	27.4		24.4		93.1		
74.อ.สังขะ	Sangkha			20.6	78.4	36.7			135.7		
75.จ.ศรีสะเกษ	Si Sa Ket				75.7				75.7	..	..
76.อ.ราษีไศล	Rasi Salai		41.4		39.6				81.0		
77.อ.อุทุมพรพิสัย	Uthumphon Phisai		5.2		45.2	5.4			55.8		
78.อ.กันทรารมย์	Kanthararom		12.1	4.9	35.1	16.2			68.3		
79.อ.ขุขันธ์	Khukhan			25.7	135.4				161.1		
80.อ.กันทรลักษ์	Kantharalak		16.2	10.1					26.3		
81.จ.อุบลราชธานี	Ubon Ratchathani*	T	3.0	20.0	21.8	38.3			83.1	1421.1	- 74.1

สถานีฝน	Station	วันที่และจำนวนน้ำฝนเป็นมิลลิเมตร Date and amount of rainfall in m.m. กันยายน September							ฝนรวม ม.ม. Total m.m.	ฝนรวมตั้งแต่ 1 ม.ค. Accumulative rain-fall Since Jan. 1	
		23	24	25	26	27	28	29		ฝนจริง Actual	สูง(+) ต่ำ(-) กว่าปกติ Above(+) Below (-) Normal
82.อ.เขมราฐ	Khemarat	..	..	..	..	..	..	..	..		
83.อ.อำนาจเจริญ	Amnat Charoen				8.5				8.5		
84.อ.ยโสธร	Yasothon				6.3	25.2			31.5		
85.อ.ค้าเขื่อนแก้ว	Kham Khuan Kaeo				19.2				19.2		
86.อ.ตระการพืชผล	Trakan Phutphon		1.8		15.2				17.0		
87.อ.มหาชนะชัย	Maha Chana Chai		1.2		36.7				37.9		
88.อ.เขื่องใน	Khuang Nai		6.3	3.2	63.4	33.2			106.1		
89.อ.โขงเจียม	Khong Chiam		1.0						1.0		
90.อ.เดชอุดม	Det Udom				29.8	10.5			40.3		
<u>ภาคกลาง</u>	<u>Central Part</u>										
1.จ.นครสวรรค์	Nakhon Sawan*		4.2			0.2	2.2	T	6.6	811.5	-199.1
2.อ.บรรพตพิสัย	Banphot Phisai			12.7	T		5.2		17.9		
3.อ.ตากฟ้า	Takhli	10.4		61.5			2.5		74.4		
4.อ.ลาดยาว	Lat Yao						6.9		6.9		
5.อ.ชุมแสง	Chumsaeng			0.4	1.2	1.5	T		3.1		
6.อ.หนองบัว	Nong Bua								0.0		
7.อ.ท่าตะโก	Tha Tako					9.4	6.1		15.5		
8.อ.พยุหะคีรี	Phayuha Khiri			21.8					21.8		
9.จ.อุทัยธานี	Uthai Thani			27.0	4.7				31.7	..	..
10.อ.สว่างอารมณ์	Sawang Arom	..	..	..	..	..	..	..	..		
11.อ.หนองฉาง	Nong Chang			15.1	32.3		17.6		65.0		
12.อ.ทัพทัน	Thab Than			3.4	18.3		6.1		27.8		
13.อ.หนองขายาง	Nong Khayang			1.5	13.4				14.9		
14.อ.บ้านไร่	Ban Rai	..	..	..	..	..	..	..	..		
15.จ.ชัยนาท	Chainat	8.3	0.4	4.3	2.4				15.4	977.2	- 48.8
16.อ.มโนรมย์	Manorom			9.8	26.3		19.6		55.7		
17.อ.วัดสิงห์	Wat Sing		4.4	6.2	20.7		1.3		32.6		
18.จ.สิงห์บุรี	Sing Buri				4.1				4.1	877.4	- 3.2
19.อ.อินทร์บุรี	In Buri		6.7		9.8				16.5		
20.อ.บางระจัน	Bang Rachan	1.2	4.5	1.8	1.2	11.5			20.2		
21.อ.พรหมบุรี	Phrom Buri	28.0		12.0	14.3	11.5			65.8		
22.จ.ลพบุรี	Lopburi*	12.9	0.8	5.6	3.2	4.4		11.6	38.5	952.8	-114.1
23.อ.บ้านหมี่	Ban Mi	1.0							1.0		
24.อ.ชัยบาดาล	Chai Badan			0.2	19.1				19.3		
25.อ.บัวชุม	Bua Chum*	17.1			18.5				35.6		
26.อ.ท่าวุ้ง	Tha Wung				7.5				7.5		
27.อ.โคกสำโรง	Khok Samrong				4.5				4.5		
28.จ.สุพรรณบุรี	Suphan Buri*	10.0	48.8	2.0	10.0	4.0	0.2	2.8	77.8	737.8	-216.5
29.อ.ดอนเจดีย์	Don Chedi	2.4	26.3	2.7					31.4		
30.อ.เดิมบางนางบวช	Doembang Nangbuat		30.5						30.5		
31.อ.สามชุก	Sam Chuk	11.0		33.0		14.0			58.0		

สถานีฝน	Station	วันที่และจำนวนน้ำฝนเป็นมิลลิเมตร Date and amount of rainfall in m.m. กันยายน September 23	24	25	26	27	28	29	ฝนรวม มม. Total m.m.	ฝนรวมตั้งแต่ 1 ม.ค. Accumulative rainfall Since Jan. ฝนจริง Actual	ส่วนเกิน(+)หรือขาด(-) กว่าปกติ Above(+) Below(-) Normal
32.อ.ศรีประจันต์	Si Prachan	4.6	18.4						23.0		
33.อ.บางปลาม้า	Bang Pla Ma		15.2						15.2		
34.อ.สองพี่น้อง	Song Phi Nong		34.5	19.2	23.5				77.2		
35.จ.อ่างทอง	Ang Thong	3.4	2.4	4.5		19.0			29.3	1052.1	- 51.
36.อ.โพธิ์ทอง	Pho Thong	48.4	12.2	15.7		125.3	12.9		214.5		
37.อ.ไชโย	Chaiyo			76.6					76.6		
38.อ.วิเศษชัยชาญ	Wiset Chai Chan			15.6					15.6		
39.อ.ป่าโมก	Pa Mok		8.9	10.3		58.6	9.1		86.9		
40.จ.สระบุรี	Saraburi			33.1	14.3				47.4	1402.6	+154.1
41.อ.พระพุทธบาท	Phra Phutthabat		15.0		23.2				38.2		
42.อ.บ้านหมอ	Ban Mo			68.3			33.0		101.3		
43.อ.หนองแค	Nong Khae		2.3		5.2				7.5		
44.อ.แก่งคอย	Kaeng Khoi			4.5	26.4				30.9		
45.จ.พระนครศรีอยุธยา	Ayutthaya		22.9			15.3			38.2	872.9	-128.[illegible]
46.อ.ท่าเรือ	Tha Rua	18.5	8.7	31.2	2.2				60.6		
47.อ.ผักไห่	Phak Hai		3.0	4.2			6.0		13.2		
48.อ.บางบาล	Bang Ban		8.6	22.8	3.2	9.4			44.0		
49.อ.บางไทร	Bang Sai		15.3	3.5	29.6				48.4		
50.อ.เสนา	Sena		4.7	0.4					5.1		
51.อ.บางปะอิน	Bang Pa-in		9.4	3.2	4.3				16.9		
52.จ.ปทุมธานี	Pathum Thani	1.5	3.8	1.3	35.1				41.7	978.3	-270.2
53.อ.ธัญบุรี	Thanyaburi	6.8		11.8	11.3	26.9			56.8		
54.อ.รังสิต	Rangsit	11.3		12.1	7.1	40.9			71.4		
55.จ.นนทบุรี	Nonthaburi		7.7	14.8	8.5				31.0	..	..
56.อ.บางบัวทอง	Bang Bua Thong	1.5	4.5	1.6	46.2	1.3			55.1		
57.จ.ธนบุรี	Thon Buri	44.9	43.1	8.9	7.3				104.2	1005.7	- 50.2
58.อ.บางขุนเทียน	Bang Khun Thian	..	..	..	..	..	..	..	..		
59.อ.ตลิ่งชัน	Taling Chan	36.7	53.2	27.1	25.1				142.1		
60.จ.พระนคร	Phra Nakhon*	153.7	9.0	0.1	2.0	T			164.8	1121.1	-113.7
61.สนามบินดอนเมือง	Don Muang Air-port*	11.9	1.4	4.2	2.4	7.5			27.4	1105.5	-130.3
62.อ.บางเขน	Bang Khen*	10.3	12.2	4.9	5.5	1.3			34.2		
63.อ.มีนบุรี	Min Buri	5.6	15.6	3.4	6.1				30.7		
64.อ.ลาดกระบัง	Lat Krabang	12.8		4.2	3.5				20.5		
65.ศูนย์วิจัยบางนา	Bang Na*	74.8	0.5		2.3	3.3	T		80.9		
66.จ.กาญจนบุรี	Kanchanaburi*	13.4	12.3	2.0	51.9	T			79.6	682.6	-115.0
67.เพนียงปิลอก	Pilok	..	..	..	..	..	..	..	..		
68.อ.สังขละบุรี	Sangkhla Buri	..	..	..	..	..	..	..	..		
69.อ.ทองผาภูมิ	Thong Pha Phum*	16.9	0.9	T	20.8	5.7	23.1		67.4		
70.อ.ศรีสวัสดิ์	Si Sawat	..	..	..	..	..	..	..	...		
71.อ.บ่อพลอย	Bo Phloi	..	..	..	..	..	..	..	..		
72.อ.ไทรโยค	Sai Yok	..	..	..	..	..	..	..	..		

สถานีฝน	Station	วันที่และจำนวนน้ำฝนเป็นมิลลิเมตร Date and amount of rainfall in m.m. กันยายน September							ฝนรวม ม.ม. Total m.m.	ฝนรวมตั้งแต่ 1 ม.ค. Accumulative rain-fall Since Jan. 1	
		23	24	25	26	27	28	29		ฝนจริง Actual	สูง(+)ต่ำ(-) กว่าปกติ Above(+) Below(-) Normal
73.อ.พนมทวน	Phanom Thuan		20.6		10.1				30.7		
74.อ.ท่าม่วง	Tha Muang	4.5	11.0	3.0	19.5				38.0		
75.อ.ท่ามะกา	Tha Maka	..	..	..	..	..	..	..	...		
76.จ.นครปฐม	Nakhon Pathom	49.2	28.0	2.0	2.7	17.8			99.7	785.4	-210.7
77.อ.กำแพงแสน	Kamphaeng Saen	..	..	..	..	..	..	..	..		
78.อ.นครชัยศรี	Nakhon Chaisi	16.7	6.0	7.2	17.1				47.0		
79.จ.ราชบุรี	Ratchaburi	13.9	34.7	18.9	22.8		10.6		100.9	845.2	+ 29.0
80.อ.บ้านโป่ง	Ban Pong	33.3	32.7	1.4	5.9	0.7			74.0		
81.อ.โพธาราม	Photharam	11.2	16.3	20.2	2.9		5.2		55.8		
82.อ.ดำเนินสดวก	Damnoen Saduak	10.1	T	10.6	1.5				22.2		
83.อ.ปากท่อ	Pak Tho	48.7			88.9				137.6		
84.จ.สมุทรสงคราม	Samut Songkham	17.5	5.8	31.7	20.1		21.2		96.3	685.2	-126.7
85.อ.บางคนที	Bang Khonthi	31.1	8.7	17.5	4.1				61.4		
86.อ.อัมพวา	Amphawa	18.3	8.2	33.2	13.8		13.3		86.8		
87.จ.สมุทรสาคร	Samut Sakhon	11.8	36.8			39.8	10.2		98.6	1043.3	- 95.6
88.จ.สมุทรปราการ	Samut Prakan	13.6			2.8	2.2			18.6	970.5	-313.7
89.อ.พระประแดง	Phra Pradaeng	..	..	..	..	..	..	..	..		
90.อ.บางพลี	Bang Phli	2.7			3.1		0.5		6.3		
<u>ภาคตะวันออก</u>	<u>Eastern Part</u>										
1.จ.นครนายก	Nakhon Nayok	56.7	2.4	21.6		16.2			96.9	1410.0	-445.4
2.อ.บ้านนา	Ban Na		8.4	18.2		26.8			53.4		
3.อ.ปากพลี	Pak Phli	15.5	6.8	33.2		1.4			56.9		
4.จ.ปราจีนบุรี	Prachin Buri*	7.5		36.8		0.9	T	0.2	45.4	1690.7	- 91.4
5.อ.บ้านสร้าง	Ban Sang		5.7	27.4					33.1		
6.อ.ศรีมหาโพธิ	Si Maha Phot		33.0		1.7				34.7		
7.อ.กบินทร์บุรี	Kabin Buri	6.0	1.8	2.7	16.7				27.2		
8.อ.สระแก้ว	Sakaeo	17.2	36.7	6.7	7.5				68.1		
9.อ.วัฒนานคร	Watthana Nakhon	5.7	4.8	39.0	25.6	4.4			79.5		
10.อ.อรัญประเทศ	Aranyaprathet*	34.3	6.6	6.0	32.7	1.2	0.8	2.2	92.8	1262.4	- 88.9
11.จ.ฉะเชิงเทรา	Chachoengsao	6.6	9.8	1.2	4.3				21.9	1027.7	- 53.3
12.อ.บ้านโพธิ์	Ban Pho	7.9		14.8					22.7		
13.จ.ชลบุรี	Chon Buri*	6.5	1.8	10.6	0.2	0.4	7.1		26.6	896.4	-248.5
14.อ.พานทอง	Phan Thong		1.7						1.7		
15.อ.พนัสนิคม	Phanat Nikhom		12.8		8.8				21.6		
16.อ.บ้านบึง	Ban Bung	13.7	5.0	28.5	7.2				54.4		
17.อ.เกาะสีชัง	Ko Sichang*	48.3	6.5	4.1	1.8			30.3	91.0		
18.อ.ศรีราชา	Si Racha	18.4					2.7		21.1		
19.อ.สัตหีบ	Sattahip*	78.5	3.5	2.3	0.3		1.7	0.8	87.1	1081.8	+221.5
20.จ.ระยอง	Rayong*	16.8	6.9		T				23.7	1008.9	+ 38.0
21.อ.บ้านค่าย	Ban Khai			2.5	20.1				22.6		
22.อ.แกลง	Klaeng	2.8	6.8	13.2	10.2	3.5			36.5		

สถานีฝน	Station	วันที่และจำนวนน้ำฝนเป็นมิลลิเมตร Date and amount of rainfall in m.m. กันยายน September 23	24	25	26	27	28	29	ฝนรวม ม.ม. Total m.m.	ฝนรวมตั้งแต่ 1 ม.ค. Accumulative rain-fall Since Jan.1 ฝนจริง Actual	สูง(+)หรือต่ำ(-)กว่าปกติ Above(+) Below(-) Normal
23.จ.จันทบุรี	Chanthaburi*	7.0	39.6	26.5	6.7	8.1	0.4	11.4	99.7	2776.8	+130.0
24.อ.ท่าใหม่	Tha Mai	49.2	18.6	55.9	5.3				129.0		
25.อ.มะขาม	Makham	21.2							21.2		
26.อ.ขลุง	Khlung		43.5	27.8	1.9	5.4	6.8		85.1		
27.จ.ตราด	Trat	84.2	24.2	125.6	49.3	49.6			332.9	2840.3	-399.8
28.อ.เขาสมิง	Khao Saming	5.0	18.2	20.0	54.0				97.2		
29.อ.แหลมงอบ	Laem Ngop*				6.6				..		
30.อ.คลองใหญ่	Khlong Yai*	11.0	0.4	2.1	34.0	35.2	8.3	6.1	97.1	3984.1	-1308.0
ภาคใต้	Southern Part										
1.จ.เพชรบุรี	Phetchaburi	27.2	2.1		27.5				56.8	677.0	+ 9.9
2.อ.บ้านแหลม	Ban Laem	7.2	10.0	10.5	32.5				60.2		
3.อ.บ้านลาด	Ban Lat	8.9	1.3		9.8				20.0		
4.อ.ชะอำ	Cha-am	2.6			4.1				6.7		
5.จ.ประจวบคีรีขันธ์	Prachuap Khiri Khan*		0.7		0.1			T	0.8	771.7	+ 98.7
6. .กุยบุรี	Kui Buri			T			20.0		20.0		
7.อ.หัวหิน	Hua Hin*	0.7	0.6	0.1	8.1		T		9.5	545.4	-111.2
8.จ.ชุมพร	Chumphon*	0.7	0.2	13.2	13.7	0.7	22.2	T	50.7	1261.9	- 60.1
9.อ.ท่าแซะ	Tha Sae			0.6	16.0	1.2	7.6		25.4		
10.อ.สวี	Sawi		22.5				15.7		38.2		
11.อ.หลังสวน	Lang Suan		3.2		12.2	1.3	14.0		30.7		
12.จ.สุราษฎร์ธานี	Surat Thani	0.8	T	17.4	3.3	T	5.2	T	26.7	852.3	- 4.5
13.อ.ไชยา	Chaiya	..	..	..	..	..	..	..	..		
14.อ.เกาะสมุย	Ko Samui*	51.7	1.9		9.1		9.0		71.7		
15.อ.พุนพิน	Phunphin			37.5	10.7				48.2		
16.อ.บ้านนาสาร	Ban Na San	22.5	12.3	20.3	12.6		17.8		85.5		
17.จ.นครศรีธรรมราช	Nakhon Si Thammarat*	23.8	3.6	5.4	T	0.8	6.6	0.1	40.3	753.4	-514.8
18.อ.สิชล	Sichon	11.9		26.7	35.1		10.5		84.2		
19.อ.ท่าศาลา	Tha Sala						20.0		20.0		
20.อ.ฉวาง	Chawang	10.6			7.3				17.9		
21.อ.ทุ่งสง	Thung Song	13.8	16.6	4.5	22.6		14.5		72.0		
22.อ.ร่อนพิบูลย์	Ron Phibun			2.4	7.7				10.1		
23.อ.ปากพนัง	Pak Phanang								0.0		
24.จ.พัทลุง	Phatthalung				3.7	4.2	3.8		11.7	409.3	-584.8
25.อ.เขาชัยสน	Khao Chaison	8.9		4.3	4.7				17.9		
26.จ.สงขลา	Songkhla*	0.6	6.5	2.5	T	T	1.3	T	10.9	699.9	-102.9
27.อ.รัตภูมิ	Rattaphum				12.5				12.5		
28.อ.หาดใหญ่	Hat Yai	8.6							8.6		
29.อ.สะเดา	Sadao			1.2	7.0				8.2		
30.จ.ปัตตานี	Pattani*	0.3	10.4	38.4	4.0	T	5.1		58.2	630.2	+ 30.6
31.อ.หนองจิก	Nong Chik			42.2	10.3				52.5		
32.อ.ยะหริ่ง	Yaring				2.7				2.7		

สถานีฝน	Station	วันที่และจำนวนน้ำฝนเป็นมิลลิเมตร Date and amount of rainfall in m.m. กันยายน September							ฝนรวม ม.ม. Total m.m.	ฝนรวมตั้งแต่ 1 ม.ค. Accumulative rain-fall Since Jan. 1	
		23	24	25	26	27	28	29		ฝนจริง Actual	สูง(+)ต่ำ(-) กว่าปกติ Above(+) Below(-) Normal
33.อ.ปะนาเระ	Panare				T				T		
34.จ.ยะลา	Yala		21.6		7.4		12.5		41.5	..	..
35.อ.เบตง	Betong			5.2	11.2				16.4		
36.อ.บันรังสตา	Bannang Satar			16.5	1.0		4.9		22.4		
37.จ.นราธิวาส	Narathiwat*	19.8	5.8	21.3	44.9	0.4	7.4	0.2	99.8	1058.2	-339.4
38.อ.ยี่งอ	Yi-ngo	18.9	12.3	114.8	36.5				182.5		
39.อ.รามัน	Ramae	4.0		52.4	8.2		59.1		123.7		
40.อ.ตากใบ	Tak Bai	35.0	14.1	47.1	36.3		35.2		167.7		
41.จ.ระนอง	Ranong*	24.0	45.3	1.3	104.7	42.5	54.6		272.4	3414.5	-615.3
42.อ.กระบุรี	Kra Buri	18.3	11.4		48.2	32.5			110.4		
43.จ.พังงา	Phangnga	4.2	34.3	11.7	67.4	16.2	48.1		181.9	2963.9	+923.2
44.อ.กะปง	Kapong	19.2	26.0	50.3					95.5		
45.อ.ตะกั่วป่า	Takua Pa	39.6	46.3	38.4	58.7	26.2	85.6		294.8		
46.อ.ท้ายเหมือง	Thai Muang	1.8	34.1	16.4	62.5	11.4	34.3		160.5		
47.อ.ตะกั่วทุ่ง	Takua Thung		24.1	20.6	84.6	15.0			144.3		
48.จ.ภูเก็ต	Phuket*	3.2	30.8	15.2	54.8	2.8	28.3	5.8	140.9	2054.6	+316.6
49.สนามบินภูเก็ต	Phuket Air-port*	9.8	40.1	38.6	59.5	10.5	9.2	0.8	168.5		
50.อ.ถลาง	Thalang	..	..	..	..	..	..	..	..		
51.จ.กระบี่	Krabi			27.5	36.9				64.4	..	..
52.อ.อ่าวลึก	Ao Luk				55.2	13.1	28.6		96.9		
53.อ.คลองท่อม	Khlong Tom			25.2		1.9	10.2		37.3		
54.สนามบินตรัง	Trang Air-port*	0.5	T	46.0	28.0	2.6	5.8	0.6	83.5	1455.5	-380.2
55.อ.สิเกา	Sikao			51.7	28.8	5.2	7.8		93.5		
56.อ.ย่านตาขาว	Yan Ta Khao				35.3				35.3		
57.อ.ปะเหลียน	Palian			29.7	85.1				114.8		
58.จ.สตูล	Satun			17.8	22.3				40.1	1249.2	+189.7
59.อ.ทุ่งหว้า	Thung Wa		12.6	20.0	55.0				87.6		
60.อ.ละงู	Langu				54.1				54.1		

หมายเหตุ ช่องว่าง ไม่มีฝนตก
* สถานีตรวจอากาศ
T ฝนเล็กน้อยวัดไม่ได้
.. ไม่มีรายงาน

Remark Blank No rain
* Synoptic Station
T Trace
.. No report.

อุณหภูมิสูงสุดและต่ำสุดประจำวันที่ ๒๓ – ๒๙ กันยายน ๒๕๑๑

Daily Max. and Min. Temperature 23 – 29 September 1968

สถานี	Station	อุณหภูมิสูงสุดและต่ำสุดเป็นองศา ซ. Max. and Min. Temperature in degree C.							เฉลี่ยสูงสุดต่ำสุด Average Max. Min.	เฉลี่ยในสัปดาห์ Weekly Mean	ค่าปกติประจำเดือน Monthly Normal
		23	24	25	26	27	28	29			
ภาคเหนือ	**Northern Part**										
1.จ.เชียงราย	Chiang Rai	32.0 22.1	31.4 22.4	31.2 23.3	31.7 22.9	31.5 22.2	29.8 22.2	30.8 21.2	31.2 22.3	26.8	26.
2.จ.แม่ฮ่องสอน	Mae Hong Son	33.6 22.7	33.8 23.4	34.0 23.8	33.3 22.4	33.1 23.2	33.0 23.3	32.0 22.5	33.3 23.0	28.2	27.
3.จ.เชียงใหม่	Chiang Mai	33.1 21.1	33.4 22.3	31.2 22.1	33.8 21.5	34.2 21.4	31.0 22.3	32.8 22.0	32.8 21.8	27.3	26.
4.จ.น่าน	Nan	34.2 22.9	33.6 23.2	33.2 23.5	34.1 24.2	35.1 23.0	33.0 23.7	33.4 23.7	33.8 23.5	28.7	27.
5.อ.ท่าวังผา	Tha Wang Pha	33.1 23.1	32.2 23.0	32.3 23.8	32.7 23.1	33.3 23.2	30.7 23.0	32.4 22.6	32.4 23.1	27.8	..
6.จ.ลำปาง	Lampang	35.0 22.2	31.8 22.4	31.4 23.4	31.6 22.3	33.7 23.0	29.0 23.4	32.6 22.8	32.2 22.8	27.5	27.
7.อ.แม่สะเรียง	Mae Sariang	33.5 22.2	34.0 22.8	34.5 22.8	34.3 23.6	34.9 23.6	33.3 23.0	34.2 22.9	34.1 23.0	28.6	27.
8.จ.แพร่	Phrae	33.9 23.6	32.2 22.7	33.4 24.4	32.3 23.1	34.2 24.2	33.1 24.2	32.6 24.2	33.1 23.8	28.5	27.
9.จ.อุตรดิตถ์	Uttaradit	33.9 21.5	34.5 22.5	35.1 23.5	34.9 21.9	33.6 22.8	31.3 23.1	34.1 22.5	33.9 22.5	28.2	28.
10.เขื่อนสิริกิติ์	Sirikit Dam	34.3 23.2	35.4 23.4	33.5 23.7	32.4 23.0	34.2 23.8	31.3 24.1	.. ..	33.5 23.5	28.5	..
11.จ.ตาก	Tak	32.3 22.6	32.4 23.4	34.0 23.5	30.6 24.0	33.4 23.8	31.2 23.0	33.0 23.0	32.4 23.3	27.9	27.
12.จ.พิษณุโลก	Phitsanulok	32.3 23.5	34.0 24.7	33.0 25.8	34.7 24.6	33.3 25.0	29.7 24.5	32.3 23.8	32.7 24.6	28.7	28.
13.อ.แม่สอด	Mae Sot	32.6 22.6	34.0 23.6	32.0 22.5	32.5 22.6	32.0 22.5	32.8 22.3	32.7 22.7	32.7 22.7	27.7	27.
14.จ.เพชรบูรณ์	Phetchabun	33.5 22.2	33.8 22.8	33.0 23.0	33.3 23.0	33.6 23.5	31.9 23.9	31.5 23.4	32.9 23.1	28.0	27.
15.อ.หล่มสัก	Lom Sak	.. 22.2	.. 22.8	.. 23.0	.. 23.0	.. 23.5	.. 23.9	.. 23.4	.. 23.1	..	..
16.อ.วิเชียรบุรี	Wichian Buri	32.8 23.8	33.9 24.0	31.3 24.0	33.4 24.0	33.2 24.0	31.0 24.2	31.6 23.7	32.5 24.0	28.3	..
ภาคตะวันออกเฉียงเหนือ	**Northeastern Part**										
1.จ.หนองคาย	Nong Khai	33.5 23.1	33.1 23.8	33.6 24.1	33.8 24.4	33.8 25.4	32.4 22.4	32.6 22.4	33.3 23.7	28.5	..
2.จ.เลย	Loei	32.4 22.7	32.5 22.1	30.8 21.6	32.8 22.0	32.0 22.0	32.8 22.5	32.0 23.0	32.2 22.5	27.3	26.7
3.จ.อุดรธานี	Udon Thani	31.3 24.5	31.6 24.0	31.5 25.0	32.6 25.0	31.5 25.5	31.8 24.0	32.0 25.0	31.8 24.7	28.3	27.7
4.จ.นครพนม	Nakhon Phanom	31.7 22.4	32.9 21.7	32.5 23.3	32.7 22.0	32.0 22.2	32.6 23.0	29.0 22.4	31.9 22.4	27.2	27.0
5.จ.สกลนคร	Sakon Nakhon	31.6 23.0	31.3 22.3	32.6 24.1	32.8 23.5	32.0 24.3	32.8 23.9	29.1 23.5	31.7 23.5	27.6	27.3
6.อ.มุกดาหาร	Mukdahan	33.4 23.5	31.5 22.5	32.0 23.7	32.3 23.3	32.6 23.8	32.3 24.0	27.3 23.5	31.6 23.5	27.6	27.3
7.จ.ขอนแก่น	Khon Kaen	31.6 23.7	32.8 23.3	32.8 24.3	32.5 23.2	32.7 23.3	32.4 24.4	31.7 23.8	32.4 23.7	28.1	27.6
8.อ.โกสุมพิสัย	Kosum Phisai	31.5 24.0	32.1 23.4	32.3 24.7	32.2 23.5	.. 23.0	.. ..	.. ..	32.0 23.7	27.9	..
9.จ.ร้อยเอ็ด	Roi Et	29.7 24.0	32.2 23.5	31.8 24.6	32.2 24.4	32.5 23.5	31.2 25.1	30.6 24.0	31.5 24.2	27.9	27.7
10.จ.ชัยภูมิ	Chaiyaphum	31.6 24.3	31.9 23.7	32.0 23.8	32.2 25.3	31.3 21.8	29.6 21.7	31.8 22.7	31.5 23.3	27.4	27.0
11.จ.อุบลราชธานี	Ubon Ratchathani	30.0 23.9	32.7 23.4	31.9 24.4	33.0 24.0	32.2 22.1	31.3 23.9	31.6 23.7	31.8 23.6	27.7	27.3
12.จ.สุรินทร์	Surin	30.5 24.3	30.8 24.2	30.2 24.1	31.6 22.8	30.5 22.4	30.4 22.0	30.8 24.3	30.7 23.4	27.1	27.5
13.อ.ท่าตูม	Tha Tum	30.0 24.2	31.3 24.5	31.2 24.1	31.2 24.1	31.8 22.2	31.0 23.1	30.2 23.7	31.0 23.7	27.4	..
14.อ.บางรอง	Bang Rong	32.0 23.0	31.5 22.6	32.0 22.5	32.0 23.0	22.0	.. ..	.. ..	31.9 22.6	27.3	..

สถานี	Station	อุณหภูมิสูงสุดและต่ำสุดเป็นองศา ซ. Max. and Min. Temperature in degree C.							เฉลี่ยสูงสุด ต่ำสุด Average Max. Min.	เฉลี่ยในสัปดาห์ Weekly Mean	ค่าปกติประจำเดือน Monthly Normal
		23	24	25	26	27	28	29			
5.จ.นครราชสีมา	Nakhon Ratchasima	32.2 24.0	32.6 23.2	31.4 23.4	31.6 23.7	31.6 21.4	30.0 24.0	31.7 22.9	31.6 23.2	27.4	27.4
6.อ.โชคชัย	Chok Chai	31.9 23.8	31.6 23.3	31.6 23.4	.. 22.4	.. ..	.. ..	.. ..	31.7 23.2	..	..
<u>ภาคกลาง</u>	<u>Central Part</u>										
1.จ.นครสวรรค์	Nakhon Sawan	32.4 23.4	35.3 23.7	32.2 24.5	33.4 23.3	32.9 23.3	30.8 23.3	32.0 23.4	32.7 23.6	28.2	28.3
2.จ.ลพบุรี	Lop Buri	31.3 23.3	32.7 23.6	30.4 24.3	31.0 24.0	32.0 24.3	32.0 24.0	32.0 24.3	31.6 24.0	27.8	27.8
3.จ.สุพรรณบุรี	Suphan Buri	31.5 23.0	32.2 24.0	31.8 23.3	31.9 25.1	31.5 23.3	31.3 25.0	32.5 24.3	31.8 24.0	27.9	28.1
4.จ.กาญจนบุรี	Kanchanaburi	33.0 22.8	33.0 22.4	32.8 22.7	31.6 23.7	32.6 23.5	33.0 24.2	32.8 23.7	32.7 23.3	28.0	28.0
5.อ.ทองผาภูมิ	Thong Pha Phum	32.4 22.2	33.8 22.5	31.5 21.9	31.9 23.0	33.0 23.5	32.3 23.0	35.0 23.6	32.8 22.8	27.8	..
6.สนามบินดอนเมือง	Don Muang Air-port	32.4 23.2	32.6 24.5	32.1 25.0	32.0 25.8	32.5 25.1	33.5 24.0	32.6 25.6	32.5 24.6	28.6	28.2
7.จ.พระนคร	Phra Nakhon	32.8 22.8	32.1 23.2	32.0 25.5	32.6 25.8	33.0 25.9	31.6 25.9	33.1 25.4	32.5 24.9	28.7	28.0
8.ศูนย์วิจัยฯ บางนา	Bang Na	31.7 22.6	32.2 23.0	31.8 25.3	33.2 25.7	32.4 25.5	30.7 25.7	32.0 24.8	32.0 24.7	28.4	..
<u>ภาคตะวันออก</u>	<u>Eastern Part</u>										
1.จ.ปราจีนบุรี	Prachin Buri	31.8 24.5	32.7 24.7	32.3 24.4	32.4 24.6	32.6 25.0	29.8 24.8	33.0 24.1	32.1 24.6	28.4	27.8
2.อ.กบินทร์บุรี	Kabin Buri	33.1 23.2	33.3 24.5	31.1 24.4	31.8 24.5	32.7 24.7	.. 25.3	.. ..	32.4 24.4	28.4	..
3.อ.อรัญประเทศ	Aranyaprathet	32.7 22.5	30.3 23.4	30.5 23.4	33.3 24.4	32.1 23.6	32.1 21.8	31.6 23.8	31.8 23.3	27.6	27.7
4.จ.ชลบุรี	Chon Buri	31.2 22.1	30.6 23.7	30.9 24.0	31.0 23.4	32.1 24.2	31.0 24.4	32.0 24.2	31.3 23.7	27.5	27.8
5.อ.เกาะสีชัง	Ko Si Chang	30.3 22.9	29.0 22.8	30.1 24.2	30.3 23.4	30.7 24.3	30.4 24.2	31.0 24.2	30.3 23.7	27.0	28.0
6.อ.สัตหีบ	Sattahip	31.0 22.2	29.2 21.5	30.5 24.3	31.5 24.7	31.5 24.9	31.8 23.7	30.7 24.5	30.9 23.7	27.3	28.7
7.จ.ระยอง	Rayong	28.8 23.4	31.4 23.2	30.5 23.8	31.0 23.8	31.6 24.8	.. 25.3	.. ..	30.7 24.1	27.4	..
8.จ.จันทบุรี	Chanthaburi	32.6 22.4	29.8 24.0	31.5 23.4	31.0 23.2	31.4 23.8	32.1 24.1	32.4 23.1	31.5 23.4	27.5	27.1
9.อ.คลองใหญ่	Khlong Yai	30.0 22.8	29.6 23.3	29.4 22.6	29.1 22.5	30.2 22.6	30.1 23.5	29.0 23.1	29.6 22.9	26.3	26.5
<u>ภาคใต้</u>	<u>Southern Part</u>										
1.อ.หัวหิน	Hua Hin	31.2 24.6	30.2 24.6	31.0 23.6	29.9 24.3	30.8 24.0	31.6 23.0	32.0 23.3	31.0 23.7	27.4	27.9
2.จ.ประจวบคีรีขันธ์	Prachuab Khiri Khan	30.6 22.2	30.0 23.5	30.5 23.8	29.7 23.6	30.0 23.1	34.2 23.5	31.9 24.4	31.0 23.4	27.2	27.9
3.จ.ชุมพร	Chumphon	32.0 23.2	30.1 23.5	31.8 23.5	29.1 22.8	29.0 23.7	30.6 23.5	29.8 23.6	30.3 23.4	26.9	27.2
4.จ.สุราษฎร์ธานี	Surat Thani	32.7 22.8	31.4 23.7	31.7 23.0	30.5 23.4	29.4 23.3	30.7 23.1	31.8 22.6	31.2 23.1	27.2	27.5
5.อ.เกาะสมุย	Ko Samui	32.1 24.7	30.0 23.3	30.2 24.5	31.4 25.4	29.7 24.6	29.6 25.7	29.5 24.3	30.4 24.6	27.5	..
6.จ.นครศรีธรรมราช	Nakhon Si Thammarat	33.4 23.0	32.4 23.0	32.0 23.4	32.1 23.3	.. 23.5	33.7 24.2	31.3 23.2	32.5 23.4	28.0	27.7
7.จ.สงขลา	Songkhla	33.0 24.2	33.3 24.4	33.0 23.5	32.7 24.0	31.1 23.2	32.6 24.4	32.8 24.2	32.6 24.0	28.3	28.1
8.จ.ปัตตานี	Pattani	35.0 22.9	32.6 23.8	32.8 23.5	32.5 22.5	31.4 22.3	33.2 23.9	30.0 23.0	32.2 23.1	27.7	..
9.จ.นราธิวาส	Narathiwat	32.6 23.0	30.5 22.5	31.0 23.8	31.1 22.3	30.1 23.4	32.0 24.0	.. 23.0	31.2 23.1	27.2	27.2
10.จ.ระนอง	Ranong	31.0 23.0	32.4 22.2	29.5 22.5	.. 23.7	25.8 22.6	26.8 23.5	.. ..	29.1 22.9	26.0	26.0
11.จ.ภูเก็ต	Phuket	31.8 24.2	31.0 23.5	29.5 22.2	29.0 23.2	26.8 22.0	28.0 25.0	29.5 22.7	29.4 23.3	26.4	27.1
12.สนามบินภูเก็ต	Phuket Air-port	30.7 23.5	29.9 23.7	30.0 22.1	27.9 22.9	26.8 22.2	28.2 25.2	29.1 23.9	28.9 23.4	26.2	26.9
13.สนามบินตรัง	Trang Air-port	32.7 24.1	32.1 24.1	31.2 23.1	29.2 22.1	30.3 23.1	30.8 23.6	27.8 23.2	30.6 23.3	27.0	27.0

แก้ไขเพิ่มเติมรายงานอากาศประจำสัปดาห์ฉบับที่ ๓๘/๒๕๑๑ เนื่องจากได้รับรายงานภายหลัง

Correction in weekly weather report No. 38/1968 for late report rainfall data

สถานีฝน	Station	วันที่และจำนวนน้ำฝนเป็นมิลลิเมตร Date and amount of rainfall in m.m. กันยายน September							ฝนรวม m.m. Total m.m.	ฝนรวมตั้งแต่ 1 ม.ค. Accumulative rainfall Since Jan.1	
		16	17	18	19	20	21	22		ฝนจริง Actual	สูง(+)ต่ำ(-) กว่าปกติ Above(+) Below(-) Normal
ภาคเหนือ	**Northern Part**										
3. อ.เชียงแสน	Chiang Saen							21.3	101.3		
4. อ.เชียงของ	Chiang Khong							50.7	85.5		
5. อ.แม่จัน	Mae Chan							6.4	70.9		
7. อ.เทิง	Thoeng							25.2	113.9		
10. อ.แม่ใจ	Mae Chai							0.5	22.8		
35. อ.แจ้ห่ม	Chae Hom							12.1	29.5		
42. อ.สูงเม่น	Sung Men							3.4	6.2		
45. อ.ทุ่งช้าง	Thung Chang						0.5	8.1	20.3		
49. อ.นาน้อย	Na Noi					18.2			22.4		
57. อ.บ้านตาก	Ban Tak							15.6	57.4		
60. จ.สุโขทัย	Sukhothai							25.2	25.2	578.6	-450.4
61. อ.สวรรคโลก	Sawankhalok							3.2	31.6		
62. อ.กงไกรลาศ	Kong Krailat							21.2	22.2		
65. อ.วังทอง	Wang Thong						17.5	9.8	27.3		
66. อ.บางกระทุ่ม	Bang Kratum							32.5	32.5		
67. จ.กำแพงเพชร	Kamphaeng Phet							16.4	80.8	603.9	+ 6.9
68. อ.คลองคลุง	Khlong Khlung							60.5	60.5		
69. อ.ขานุวรลักษบุรี	Khanu Weralaksaburi						15.1	17.8	51.4		
70. จ.พิจิตร	Phicit							6.3	18.2	1240.2	+104.8
72. อ.ตะพานหิน	Taphan Hin						2.5	49.9	113.7		
73. อ.บางมูลนาค	Bang Mun Nak							18.9	133.9		
76. อ.หล่มเก่า	Lam Kao							6.5	6.5		
77. อ.หล่มสัก	Lam Sak*							1.5	1.7		
78. อ.ชนแดน	Chon Daen					19.4	4.6	5.7	123.1		
ภาคตะวันออกเฉียงเหนือ	**Northeastern Part**										
19. อ.ท่าอุเทน	Tha Uten							70.1	120.1		
24. อ.ยางตลาด	Yang Talat							24.5	130.9		

สถานีฝน	Station	วันที่และจำนวนน้ำฝนเป็นมิลลิเมตร Date and amount of rainfall in m.m. กันยายน September							ฝนรวม มม. Total m.m.	ฝนรวมตั้งแต่ 1 ม.ค. Accumulative rain-fall Since Jan. 1	
		16	17	18	19	20	21	22		ฝนจริง Actual	สูง(+)ต่ำ(-) กว่าปกติ Above(+) Below(-) Normal
อ.กมลาสัย	Kamalasai							19.5	26.2		
อ.เกษตรวิสัย	Kaset Wisai					35.3		19.0	54.3		
อ.สุวรรณภูมิ	Suwannaphum							0.8	17.9		
อ.เรณู	Renu							4.2	63.9		
อ.ชุมแพ	Chum Phae							17.0	44.7		
อ.ชนบท	Chonnabot*							6.2	30.2		
อ.ภูเขียว	Phu Khieo							21.1	76.9		
อ.บำเหน็จณรงค์	Bamnet Narong							11.3	47.3		
อ.คำนชุนทด	Dan Khun Thot							5.3	42.6		
อ.โชคชัย	Chok Chai*				0.4				13.6		
อ.ครบุรี	Khon Buri							7.6	48.5		
อ.พุทไธสง	Phutthaisong							16.6	39.4		
อ.สตึก	Satuk							12.2	15.6		
อ.ปราสาท	Prasat							2.3	33.4		
อ.อุทุมพรพิสัย	Uthumphon Phisai							5.7	23.6		
อ.ยโสธร	Yasothon							6.3	61.7		
อ.ตระการพืชผล	Trakan Phutphon							10.3	50.0		
อ.เขื่องใน	Khuang Nai							9.7	90.2		
<u>ภาคกลาง</u>	<u>Central Part</u>										
อ.บรรพตพิสัย	Banphot Phisai							22.5	43.2		
อ.ลาดยาว	Lat Yao							1.4	16.3		
อ.ชุมแสง	Chumsaeng						2.0	6.6	71.4		
อ.ท่าตะโก	Tha Tako							46.2	81.6		
อ.พยุหคีรี	Phayuha Khiri							16.5	103.6		
อ.ทัพทัน	Thab Than							8.9	14.4		
จ.ชัยนาท	Chainat							14.0	74.2	961.8	- 15.0
อ.มโนรมย์	Manorom							3.8	26.6		
จ.สิงห์บุรี	Sing Bur i							14.9	64.8	873.3	+ 30.9
อ.อินทร์บุรี	In Buri							14.8	56.5		
อ.บางระจัน	Bang Rachan							3.7	52.9		

สถานีฝน	Station	วันที่และจำนวนน้ำฝนเป็นมิลลิเมตร Date and amount of rainfall in m.m. กันยายน September							ฝนรวม m.m. Total m.m.	ฝนรวมตั้งแต่ 1 ม.ค. Accumulative rainfall Since Jan.1	
		16	17	18	19	20	21	22		ฝนจริง Actual	สูง(+)ต่ำ(-)กว่าปกติ Above(+) Below(-) Normal
24. อ.ชัยบาดาล	Chai Badan							7.8	52.5		
26. อ.ท่าวุ้ง	Tha Wung					23.2	5.5	1.6	41.8		
27. อ.โคกสำโรง	Khok Samrong							25.0	76.7		
29. อ.ดอนเจดีย์	Don Chedi							7.6	34.8		
30. อ.เดิมบางนางบวช	Doembang Nangbuat							26.4	31.1		
31. อ.สามชุก	Sam Chuk							13.0	40.0		
32. อ.ศรีประจัน	Si Prachan							18.1	73.4		
34. อ.สองพี่น้อง	Song Phi Nong							33.5	41.5		
35. จ.อางทอง	Ang Thong							18.7	22.9	1022.8	- 36.4
38. อ.วิเศษไชยชาญ	Wiset Chai Chan							11.8	11.8		
39. อ.ป่าโมก	Pa Mok							14.6	26.0		
40. จ.สระบุรี	Saraburi							16.6	85.0	1355.2	+159.3
41. อ.พระพุทธบาท	Phra Phutthabat							25.7	25.7		
42. อ.บานหมอ	Ban Mo							12.0	66.4		
43. อ.หนองแค	Nong Khae							27.6	64.8		
44. อ.แกงคอย	Kaeng Khoi							9.6	15.5		
45. จ.พระนครศรีอยุธยา	Ayuthaya							20.1	71.7	834.7	-114.1
46. จ.ท่าเรือ	Tha Rua							9.2	46.9		
47. อ.ผักไห่	Phak Hai							5.5	17.3		
48. อ.บางบาล	Bang Ban							75.0	159.3		
49. อ.บางไทร	Bang Sai							28.6	184.2		
50. อ.เสนา	Sena							20.3	101.1		
51. อ.บางปะอิน	Bang Pa-in							24.2	40.3		
52. จ.ปทุมธานี	Pathum Thai					T	10.5	43.7	88.1	936.6	-223.9
53. อ.ธัญญบุรี	Thanyaburi							52.9	106.4		
54. ต.รังสิต	Rangsit							57.0	82.1		
55. จ.นนทบุรี	Nonthaburi							52.1	103.0		
56. อ.บางบัวทอง	Bang Bua Thong							24.5	49.2		
57. จ.ธนบุรี	Thon Buri							63.0	186.7	901.5	- 86.9
59. อ.ตลิ่งชัน	Taling Chan							94.4	149.2		
63. อ.มีนบุรี	Min Buri							26.7	33.2		
64. อ.ลาดกระบัง	Lat Krabang							21.1	24.1		
76. จ.นครปฐม	Nakhon Pathom							13.7	29.9		

สถานีฝน	Station	วันที่และจำนวนน้ำฝนเป็นมิลลิเมตร Date and amount of rainfall in m.m. กันยายน September							ฝนรวม มม. Total m.m.	ฝนรวมตั้งแต่ 1 ม.ค. Accumulative rain-fall Since Jan.1	
		16	17	18	19	20	21	22		ฝนจริง Actual	สูง(+)ต่ำ(-) กว่าปกติ Above(+) Below(-) Normal
จ.นครไชยศรี	Nakhon Chaisi							18.4	18.4		
จ.ราชบุรี	Ratchaburi							8.8	20.7	774.3	+ 4.7
อ.บ้านโป่ง	Ban Pong							7.1	15.8		
อ.โพธาราม	Photharam							9.6	44.1		
อ.บางคนที	Bang Khonthi					64.5		34.8	101.1		
อ.อัมพวา	Amphawa							2.5	2.5		
จ.สมุทรสาคร	Samut Sakhon							12.1	67.4	944.7	-103.7
จ.สมุทรปราการ	Samut Prakan							14.8	42.6	951.9	-250.8
ภาคตะวันออก	Eastern Part										
จ.นครนายก	Nakhon Nayok							1.2	16.3	1313.1	-463.8
อ.ปากพลี	Pak Phli							6.3	24.8		
อ.บ้านสร้าง	Ban Sang							27.8	27.8		
อ.ศรีมหาโพธิ	Si Maha Pho							9.7	24.7		
อ.กบินทร์บุรี	Kabinburi							11.8	49.8		
อ.สระแก้ว	Sakaeo							16.8	61.2		
อ.วัฒนานคร	Watthana Nakhon							8.3	82.1		
จ.ฉะเชิงเทรา	Chachoengsao							31.8	36.8	1005.8	- 26.1
อ.บ้านโพธิ	Ban Pho							52.1	52.1		
อ.พานทอง	Phan Thong						24.2	31.3	71.2		
อ.พนัสนิคม	Phanat Nikhom							98.6	161.8		
อ.บ้านบึง	Ban Bung					2.1	3.9	4.8	38.1		
อ.ศรีราชา	Si Racha							5.8	31.5		
จ.ระยอง	Rayong*						33.7		64.6	985.2	+ 43.8
อ.บ้านค่าย	Ban Khai							6.4	93.8		
อ.แกลง	Khlaeng							8.1	26.8		
อ.ท่าใหม่	Tha Mai							19.8	41.1		
อ.มะขาม	Makham							40.8	40.8		
อ.ขลุง	Khlung							3.2	36.6		
จ.ตราด	Trat							22.2	185.4	2507.4	-569.4
อ.เขาสมิง	Khao Saming						15.9	22.1	82.6		
ภาคใต้	Southern Part										
จ.เพชรบุรี	Phetchaburi							2.0	37.7	620.2	- 2.4
อ.บ้านแหลม	Ban Laem							1.5	1.5		

สถานีฝน	Station	วันที่และจำนวนน้ำฝนเป็นมิลลิเมตร Date and amount of rainfall in m.m. กันยายน September							ฝนรวม ม.ม. Total m.m.	ฝนรวมตั้งแต่ 1 ม.ค. Accumulative rainfall Since Jan.	
		16	17	18	19	20	21	22		ฝนจริง Actual	สูง(+)ต่ำกว่าปก Above(+) Below(-) Normal
3. อ.บ้านลาด	Ban Lat							1.4	11.3		
6. อ.กุยบุรี	Kui Buri							11.9	11.9		
9. อ.ทาแซะ	Tha Sae							2.5	30.7		
15. อ.หุบพิน	Phumphin							32.5	97.7		
18. อ.สิชล	Sichon						32.4	47.2	85.5		
31. อ.ทุ่งสง	Thung Song							5.4	15.6		
32. อ.ยะหริ่ง	Yaring							11.0	28.6		
33. อ.ปานาเระ	Panare						5.5		93.9		
42. อ.กระบุรี	Kra Buri							0.6	31.9		
44. อ.กะปง	Kapong					27.4	10.8	3.5	61.3		
45. อ.ตะกั่วป่า	Takua Pa							1.4	94.6		
46. อ.ท้ายเหมือง	Thai Muang						2.8		60.6		
53. อ.คลองทอม	Khlong Tom							28.8	71.2		

กรมอุตุนิยมวิทยา สำนักนายกรัฐมนตรี

รายงานอากาศประจำสัปดาห์ ระหว่างวันที่ ๓๐ กันยายน ถึง ๖ ตุลาคม ๒๕๑๑

และ

การคาดหมายลักษณะอากาศ ระหว่างวันที่ ๗ ถึง ๑๓ ตุลาคม ๒๕๑๑

ฉบับที่ ๔๐/๒๕๑๑

พลเรือโท สนิธ เวสารัชชานันท์

อธิบดีกรมอุตุนิยมวิทยา

METEOROLOGICAL DEPARTMENT

OFFICE OF THE PRIME MINISTER

BANGKOK THAILAND

WEEKLY WEATHER REPORT

DURING THE PERIOD SEPTEMBER 30 - OCTOBER 6, 1968

AND

WEATHER OUTLOOK

DURING OCTOBER 7 – 13, 1968

No. 40/1968

Sunit Vesa — rajananda

Vice Admiral, Director General

OSPHERIC ECIL
LIBRARY
OCT 15 1968
E. S. S. A.
Dept. of Commerce

การคาดหมายลักษณะอากาศใน ๗ วันข้างหน้า

ตั้งแต่วันที่ ๗ – ๑๓ ตุลาคม ๒๕๑๑

ลักษณะทั่วไป

ร่องมรสุมซึ่งพาดผ่านบริเวณอ่าวไทยมีกำลังอ่อน บริเวณความกดอากาศสูงในประเทศจีนตอนเหนือเริ่มมีกำลังแรงขึ้นและคาดว่าจะแผ่ลงมาจนถึงประเทศไทย ซึ่งจะทำให้มีฝนหรือเป็นฝนฟ้าคะนองในภาคเหนือ ภาคตะวันออกเฉียงเหนือ และภาคกลางในระยะแรกที่แผ่ลงมาถึงประเทศไทย

ภาคเหนือ ภาคตะวันออกเฉียงเหนือ ภาคกลาง ภาคตะวันออก อ่าวไทย ฝั่งตะวันออก	ในตอนต้นและกลางสัปดาห์จะมีฝนหรือฝนฟ้าคะนอง เกือบทั่วไป ส่วนในตอนปลายสัปดาห์มีฝนกระจาย
อ่าวไทย ฝั่งตะวันตก	ตลอดสัปดาห์จะมีฝนเกือบทั่วไปและจะเพิ่มปริมาณขึ้นในระยะครึ่งหลังของสัปดาห์
ภาคใต้ ฝั่งตะวันตก	ตลอดสัปดาห์จะมีฝนทั่วไป
พระนคร และ ธนบุรี	ในตอนต้นและกลางสัปดาห์จะมีฝนหรือฝนฟ้าคะนอง เกือบทั่วไป ส่วนในตอนปลายสัปดาห์จะมีฝนกระจาย

กรมอุตุนิยมวิทยา

๗ ต.ค.๑๑

Weather Outlook for the next seven days

From 7 - 13 October 1968

General Situation

The monsoon trough over the Gulf of Thailand is weakened. The high pressure area over the northern China is intensifying and it is expected to extend to Thailand causing rainshowers or thundershowers in the Northern, Northeastern and Central parts during the early period when it reaches Thailand.

Northern Part: Northeastern Part: Central Part: Eastern Part: Gulf of Thailand, East Coast:	Almost widespread showers or thundershowers in the early and middle periods of the week while scattered falls at the end.
Gulf of Thailand, West Coast:	Almost widespread rainshowers throughout the week with substantial falls in the second half of the week.
Southern Thailand, West Coast:	Widespread rains throughout the week.
Phra Nakhon & Thonburi	Almost widespread showers or thundershowers in the early and middle periods of the week while scattered falls at the end.

Meteorological Department
7 / 10 / 1968

สรุปลักษณะอากาศทั่วไปในรอบสัปดาห์
ตั้งแต่วันที่ ๓๐ กันยายน - ๖ ตุลาคม ๒๕๑๑

๑. ในตอนต้นสัปดาห์บริเวณความกดอากาศสูงจากประเทศจีนได้ปกคลุมลงมาถึงภาคกลางของประเทศไทย และผลักดันให้ร่องมรสุมเลื่อนลงไปพาดอยู่ในภาคใต้ ลักษณะเช่นนี้ทำให้อากาศเย็นลงเล็กน้อยในภาคเหนือและภาคตะวันออกเฉียงเหนือ โดยเฉพาะในภาคตะวันออกเฉียงเหนือฝนได้ลดน้อยลงอย่างชัดเจน

ในตอนกลางสัปดาห์ได้มีหย่อมความกดอากาศต่ำก่อตัวขึ้นในบริเวณทางใต้ของอินโดจีนและได้หวีกำลังแรงขึ้นเป็นพายุดีเปรสชั่น แล้วเคลื่อนเข้ามาในบริเวณอ่าวไทยในตอนปลายสัปดาห์ ทำให้มีฝนตกหนาแน่นในบริเวณอ่าวไทยรวมทั้งภาคกลาง ภาคตะวันออกและตอนใต้ของภาคตะวันออกเฉียงเหนือ สำหรับในภาคใต้ปรากฏว่ายังคงมีฝนเกือบทั่วไปตลอดสัปดาห์

๒. ในระหว่างสัปดาห์ ปริมาณฝนสูงสุดประจำวันที่ตรวจวัดได้ในภาคต่าง ๆ ของประเทศไทยปรากฏดังนี้.-

ภาคเหนือ	๘๗.๕ มม.	ที่ อ.ขุนยวม	จ.แม่ฮ่องสอน	เมื่อวันที่	๑ ต.ค.
ภาคตะวันออกเฉียงเหนือ	๗๔.๖ "	ที่ อ.บานแพง	จ.นครพนม	"	๕ "
ภาคกลาง	๑๑๒.๒ "	ที่ อ.ธัญญบุรี	จ.ปทุมธานี	"	๑ "
ภาคตะวันออก	๕๙.๐ "	ที่ อ.เมือง	จ.ระยอง	"	๑ "
ภาคใต้	๑๒๐.๘ "	ที่ อ.สิเกา	จ.ตรัง	"	๔ "

กรมอุตุนิยมวิทยา

๗ ต.ค.๑๑

General Situation

Period 30 September - 6 October 1968

1. In the early period of the week, the wedge of anticyclone from China covered through the Upper Thailand and pushed the monsoon trough southwards lying across the Southern Thailand. This condition caused slight cooler weather over the northern and northeastern Thailand and the scanty rainfall abruptly occurred in the northeastern part.

In the middle period of the week, the low pressure cell developed in the southern tip of Indochina-penninsula and intensified into the depression. This depression moved into the Head Gulf of Thailand in the latter period of the week which caused copious rains over the Head Gulf including Central part, Eastern part and the southern portion of the northeastern part in the mentioned period. Almost widespread rainshowers distributed over the Southern Thailand throughout the week.

2. During the week the daily heaviest rainfalls in various parts of Thailand were as follows:-

Northern Part	87.5 mm.	at Khun Yuam	on 1	Oct.
Northeastern Part	74.6 "	at Ban Paeng	" 5	"
Central Part	112.2 "	at Thanya Buri	" 1	"
Eastern Part	59.0 "	at Rayong	" 1	"
Southern Part	120.8 "	at Sikao	" 4	"

Meteorological Department
7 / 10 / 1968

ข่าวอากาศเพื่อการเกษตรประจำสัปดาห์

เมื่อวันที่ ๓๐ กันยายน - ๖ ตุลาคม มีลักษณะอากาศซึ่งพอสรุปได้ดังต่อไปนี้:-

ในตอนต้นสัปดาห์บริเวณความกดอากาศสูงจากประเทศจีนได้ปกคลุมลงมาถึงภาคกลางของประเทศไทย และทำให้ร่องมรสุมเลื่อนลงไปพาดอยู่ในภาคใต้ ลักษณะเช่นนี้ทำให้อากาศเย็นลงเล็กน้อยในภาคเหนือและภาคตะวันออกเฉียงเหนือ โดยเฉพาะในภาคตะวันออกเฉียงเหนือฝนได้ลดน้อยลงอย่างชัดเจน

ในตอนกลางสัปดาห์ได้มีหย่อมความกดอากาศต่ำก่อตัวขึ้นในบริเวณทางใต้ของแหลมญวน และได้ทวีกำลังแรงขึ้นเป็นพายุดีเปรสชั่นแล้วเคลื่อนเข้ามาในบริเวณน่านอ่าวไทยในตอนปลายสัปดาห์ มีฝนชุกหนาแน่นในบริเวณน่านอ่าวไทยรวมทั้งภาคกลาง ภาคตะวันออกและตอนใต้ของภาคตะวันออกเฉียงเหนือ สำหรับในภาคใต้ปรากฏว่ายังคงมีฝนเกือบทั่วไปตลอดสัปดาห์

<u>ข้อควรทราบ</u>

ในสัปดาห์นี้บริเวณภาคเหนือและภาคตะวันออกเฉียงเหนือ รวมทั้งภาคกลางยังคงจะได้รับฝนอีกแต่ปริมาณไม่สู้มาก ตั้งแต่กลางเดือนตุลาคมเป็นต้นไป กลุ่มฝนส่วนใหญ่จะไปตกในภาคใต้ของประเทศไทย ส่วนภาคเหนือ ภาคตะวันออกเฉียงเหนือ และภาคกลางปริมาณฝนจะลดลงมาก จะมีฝนตกบ้างในระยะแรก ๆ เมื่อบริเวณความกดอากาศสูงแผ่จากประเทศจีนลงสู่ประเทศไทยเท่านั้น กสิกรควรกักเก็บน้ำและประหยัดการใช้น้ำ.

กองอากาศเกษตร กรมอุตุนิยมวิทยา

๗ ตุลาคม ๒๕๑๑

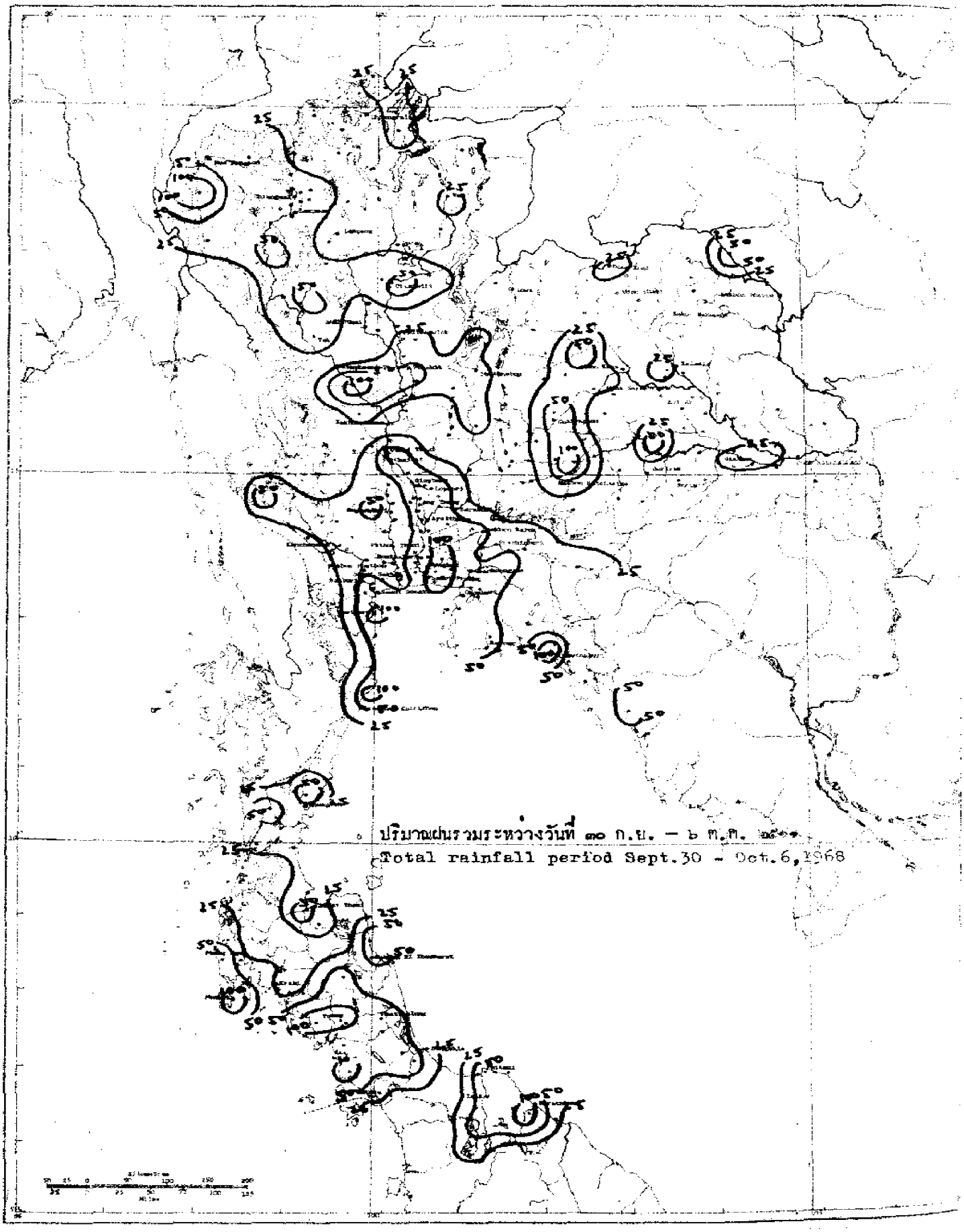
ปริมาณฝนรวมระหว่างวันที่ ๓๐ ก.ย. – ๖ ต.ค. ๒๕๑๑
Total rainfall period Sept.30 - Oct.6, 1968

สถานีฝน	Station	วันที่และจำนวนน้ำฝนเป็นมิลลิเมตร Date and amount of rainfall in m.m. ก.ย. ก.ค. Sept. Oct. 30	1	2	3	4	5	6	ฝนรวม มม. Total m.m.	ฝนรวมตั้งแต่ 1 ม.ค. Accumulative rain-fall Since Jan. 1 ฝนจริง Actual	สูง(+) ต่ำ(-) กว่าปกติ Above(+) Below(-) Normal
ภาคเหนือ	**Northern Part**										
1.จ.เชียงราย	Chiang Rai*	0.2		T	2.9	2.8			5.9	1762.4	+240.3
2.อ.แม่สาย	Mae Sai				30.0				30.0		
3.อ.เชียงแสน	Chiang Saen			7.0					7.0		
4.อ.เชียงของ	Chiang Khong								0.0		
5.อ.แม่จัน	Mae Chan			22.6					22.6		
6.อ.แม่สรวย	Mae Suai								0.0		
7.อ.เทิง	Thoeng			25.5	22.5				48.0		
8.อ.เชียงคำ	Chiang Kham								0.0		
9.อ.พาน	Phan	3.7							3.7		
10.อ.แม่ใจ	Mae Chai								0.0		
11.อ.เวียงป่าเป้า	Wiang Pa Pao	23.3							23.3		
12.อ.พะเยา	Phayao	8.2		2.1					10.3		
13.จ.แม่ฮ่องสอน	Mae Hong Son*	3.5	T	32.8	3.1		2.3		41.7	1142.7	+ 31.7
14.อ.ปาย	Pai	18.0	11.0						29.0		
15.อ.ขุนยวม	Khun Yuam		87.5	65.9					153.4		
16.อ.แม่สะเรียง	Mae Sariang*	11.2	0.1	15.3	6.7	0.8			34.1	1055.8	-112.1
17.จ.เชียงใหม่	Chiang Mai*	T	4.0	T	12.0		1.5	17.2	34.7	1174.8	+ 36.0
18.อ.ฝาง	Fang	10.0							10.0		
19.อ.เชียงดาว	Chiang Dao								0.0		
20.อ.แม่แตง	Mae Taeng			5.3	1.2				6.5		
21.อ.แม่ริม	Mae Rim			4.7	37.4				42.1		
22.อ.สันทราย	San Sai		0.5	1.0	4.5		0.1		6.1		
23.อ.ดอยสะเก็ด	Doi Saket		2.6	1.7					4.3		
24.อ.สันกำแพง	San Kamphaeng	0.5			15.7				16.2		
25.อ.หางดง	Hang Dong				28.6				28.6		
26.อ.สารภี	Saraphi								0.0		
27.อ.สันป่าตอง	San Pa Tong				14.6				14.6		
28.อ.จอมทอง	Chom Thong		0.9		4.5				13.5		
29.อ.ฮอด	Hot	11.9	9.0	21.5	13.8				56.2		
30.จ.ลำพูน	Lamphun			3.6	1.1				4.7	..	..
31.อ.ป่าซาง	Pa Sang								0.0		
32.อ.ลี้	Li		14.4	18.2					32.6		
33.จ.ลำปาง	Lampang*				18.1			0.4	18.5	882.5	- 16.7
34.อ.งาว	Ngao				5.2				5.2		
35.อ.แจ้ห่ม	Chae Hom								0.0		
36.อ.เกาะคา	Ko Kha				1.1				1.1		
37.อ.สบปราบ	Sop Prap	8.8		0.3			23.1		42.2		
38.อ.เถิน	Thoen	40.5	3.8						44.3		
39.อ.แม่พริก	Mae Phrik		31.3	57.5	5.7				94.5		

สถานีฝน	Station	วันที่และจำนวนน้ำฝนเป็นมิลลิเมตร Date and amount of rainfall in m.m. ก.ย. ต.ค. Sept. Oct.							ฝนรวม ม.ม. Total m.m.	ฝนรวมตั้งแต่ 1 ม. Accumulative rainfall Since Jan.	
		30	1	2	3	4	5	6		ฝนจริง Actual	สูง(+)ต่ำ(-) กว่าปกติ Above(+) Below(-) Normal
40.จ.แพร่	Phrae*		0.1	2.2			0.5		2.8	890.8	- 18.0
41.อ.สอง	Song								0.0		
42.อ.สูงเม่น	Sung Men		23.0				3.9		26.9		
43.อ.เด่นชัย	Den Chai		3.3						3.3		
44.จ.น่าน	Nan*	8.6		10.4				10.4	29.4	1219.2	+161.6
45.อ.ทุ่งช้าง	Thung Chang								0.0		
46.อ.ท่าวังผา	Tha Wang Pha*			1.3	T			T	1.3		
47.อ.ปัว	Pua								0.0		
48.อ.สา	Sa	21.0							21.0		
49.อ.นาน้อย	Na Noi		6.3						6.3		
50.จ.อุตรดิตถ์	Uttaradit*	0.5	39.1	17.4	14.3	0.3	4.6		76.2	1103.4	-244.7
51.อ.ฟากท่า	Fak Tha	16.0							16.0		
52.อ.น้ำปาด	Nam Pat								0.0		
53.เขื่อนสิริกิติ์	Sirikit Dam*	1.0		15.6					16.6		
54.อ.ท่าปลา	Tha Pla	9.5		38.2					47.7		
55.อ.ลับแล	Laplae		18.3	3.4	5.4				27.1		
56.จ.ตาก	Tak*	23.9	4.6	0.5	4.2		0.2		33.4	766.8	+113.3
57.อ.บ้านตาก	Ban Tak	17.5	0.6	5.4	3.1				26.6		
58.อ.แม่สอด	Mae sot*	0.4		1.7	1.0	3.7		3.7	10.5	1102.5	-272.8
59.อ.อุ้มผาง	Umphang	..	..	..	...	..	..	..	..		
60.จ.สุโขทัย	Sukhothai	..	..	..	..	..	..	..	..	578.6	-568.5
61.อ.สวรรคโลก	Sawankhalok			12.5			2.9		15.4		
62.อ.กงไกรลาศ	Kong Krailat	T		5.7			18.3		24.0		
63.จ.พิษณุโลก	Phitsanulok*	24.9	12.0		3.0		T		39.9	978.6	-250.5
64.อ.พรหมพิราม	Phrom Phiram	..	..	..	..	..	..	..	..		
65.อ.วังทอง	Wang Thong	2.3	20.1	0.6	9.5				32.5		
66.อ.บางกระทุ่ม	Bang Kratum	42.9			4.6				47.5		
67.จ.กำแพงเพชร	Kamphaeng Phet		9.7						9.7	613.6	- 72.5
68.อ.คลองขลุง	Khlong Khlung	25.3	49.9		T	16.4	18.4		110.0		
69.อ.ขาณุวรลักษบุรี	Khanu Woralaksaburi	T	2.4	4.9	T				7.3		
70.จ.พิจิตร	Phichit		43.3		7.8		11.7		62.8	1305.2	+ 52.9
71.อ.สามง่าม	Sam Ngam	..	..	..	..	..	..	..	..		
72.อ.ตะพานหิน	Taphan Hin		1.3		2.9		7.0		11.2		
73.อ.บางมูลนาก	Bang Mun Nak		10.9						10.9		
74.อ.โพทะเล	Pho Thale	..	..	..	..	..	..	..	..		
75.จ.เพชรบูรณ์	Phetchabun*		2.3			1.4	15.8	8.4	27.9	934.4	-138.2
76.อ.หล่มเก่า	Lom Kao		9.2		2.3		19.8		31.3		
77.อ.หล่มสัก	Lom Sak*		13.5			9.7			23.2		
78.อ.ชนแดน	Chon Daen		9.3				20.7		30.0		
79.อ.หนองไผ่	Nong Phai	..	..	..	..	..	..	..	..		
80.อ.วิเชียรบุรี	Wichian Buri*	9.6	8.4	1.1		2.3		4.2	25.6		

สถานีฝน	Station	วันที่และจำนวนน้ำฝนเป็นมิลลิเมตร Date and amount of rainfall in m.m. ก.ย. Sept.		ต.ค. Oct.					ฝนรวม ม.ม. Total m.m.	ฝนรวมตั้งแต่ 1 ม.ค. Accumulative rain-fall Since Jan.1 ฝนจริง Actual	สูง(+)ต่ำ(-) กว่าปกติ Above(+) Below(-) Normal
		30	1	2	3	4	5	6			
ภาคตะวันออกเฉียงเหนือ	Northeastern Part										
1.จ.เลย	Loei*	0.6	2.5		4.9		0.1	1.5	9.6	1130.9	- 23.0
2.อ.เชียงคาน	Chiang Khan						6.8		6.8		
3.อ.ท่าลี่	Tha Li								0.0		
4.อ.ด่านซ้าย	Dan Sai								0.0		
5.อ.วังสะพุง	Wang Saphung								0.0		
1.จ.หนองคาย	Nong Khai*	1.5				25.0	0.9		27.4	1568.5	- 13.3
2.อ.สีเชียงใหม่	Si Chiang Mai						7.7		7.7		
3.อ.โพนพิสัย	Phon Phisai					18.0			18.0		
4.อ.ท่าบ่อ	Tha Bo					4.0			4.0		
1.จ.อุดรธานี	Udon Thani*	0.2							0.2	1488.2	+255.3
2.อ.เพ็ญ	Phen								0.0		
3.อ.หนองหาน	Nong Han								0.0		
1.จ.สกลนคร	Sakon Nakhon*					T	8.4	0.3	8.7	1369.2	- 35.2
2.อ.วานรนิวาส	Wanon Niwat								0.0		
3.อ.สว่างแดนดิน	Sawang Daen Din								0.0		
4.อ.พรรณานิคม	Phanna Nikhom						16.0		16.0		
1.จ.นครพนม	Nakhon Phanom*						6.1	0.4	6.5	2023.0	- 48.5
2.อ.บ้านแพง	Ban Phaeng						74.6		74.6		
3.อ.ท่าอุเทน	Tha Uten						16.1		16.1		
4.อ.นาแก	Na Kae						T		T		
5.อ.ธาตุพนม	That Phanom								0.0		
1.จ.มุกดาหาร	Mukdahan*					0.1	1.0		1.1	1274.9	- 20.7
1.จ.กาฬสินธุ์	Kalasin						7.1		7.1	1135.8	-223.8
2.อ.ยางตลาด	Yang Talat			T			39.8		39.8		
3.อ.สหัสขันธ์	Sahatsakhan								0.0		
4.อ.กมลาไสย	Kamalasai								0.0		
1.จ.ร้อยเอ็ด	Roi Et*					3.4	2.6		6.0	1313.7	+ 45.4
2.อ.โพนทอง	Phon Thong								0.0		
3.อ.ธวัชบุรี	Thawatchaburi								0.0		
4.อ.อาจสามารถ	At Samat								0.0		
1.อ.เสลภูมิ	Selaphum								0.0		
2.อ.จตุรพักตรพิมาน	Chaturaphak Phiman								0.0		
3.อ.เกษตรวิสัย	Kaset Wisai					15.9			15.9		
4.อ.พนมไพร	Phanom Phrai								0.0		
5.อ.สุวรรณภูมิ	Suwannaphum								0.0		
1.จ.มหาสารคาม	Maha Sarakham					12.3	3.6		15.9	1322.1	+158.6
2.อ.โกสุมพิสัย	Kosum Phisai*					0.2			0.2		
3.อ.บรบือ	Borabu					3.5			3.5		
4.อ.พยัคฆภูมิพิสัย	Phayakkhaphum Phisai								0.0		
1.จ.ขอนแก่น	Khon Kaen*				0.1	T	6.1		6.2	1138.6	- 39.6

สถานีฝน	Station	วันที่และจำนวนน้ำฝนเป็นมิลลิเมตร Date and amount of rainfall in m.m. ก.ย. Sept.				ต.ค. Oct.			ฝนรวม มม. Total m.m.	ฝนรวมตั้งแต่ 1 ม.ค. Accumulative rainfall Since Jan.	
		30	1	2	3	4	5	6		ฝนจริง Actual	สูง(+)ต่ำ(-) กว่าปก. Above(+) Below(-) Norms
41.อ.ภูเวียง	Phu Wiang					2.7	62.3		65.0		
42.อ.ชุมแพ	Chum Phae			4.6			35.2		39.8		
43.อ.มัญจาคีรี	Manoha Khiri					13.3			13.3		
44.อ.ชนบท	Chonnabot*								0.0		
45.อ.บ้านไผ่	Ban Phai					7.3	28.6		35.9		
46.อ.พล	Phon								0.0		
47.จ.ชัยภูมิ	Chaiyaphum*						58.5	10.2	68.7	1166.2	+371.0
48.อ.ภูเขียว	Phu Khieo					18.4			18.4		
49.อ.กอนสวรรค์	Khon Sawan					57.7			57.7		
50.อ.จัตุรัส	Chatturat		38.5			T	8.3		46.8		
51.อ.บำเหน็จณรงค์	Bamnet Narong		14.2						14.2		
52.จ.นครราชสีมา	Nakhon Ratchasima*		0.5			1.5	10.2	T	12.2	1062.2	+ 87.5
53.อ.บัวใหญ่	Bua Yai								0.0		
54.อ.คง	Khong				T	T			T		
55.อ.ด่านขุนทด	Dan Khun Thot		12.2						12.2		
56.อ.โนนไทย	Non Thai								0.0		
57.อ.โนนสูง	Non Sung								0.0		
58.อ.พิมาย	Phimai					50.3	60.7		111.0		
59.อ.สีคิ้ว	Sikhiu								0.0		
60.อ.สูงเนิน	Sung Noen								0.0		
61.อ.ปักธงชัย	Phak Thong Chai					15.3	5.7		21.1		
62.อ.โชคชัย	Chok Chai*				4.2	17.0			21.2		
63.อ.ครบุรี	Khon Buri					9.8	9.7		19.5		
64.จ.บุรีรัมย์	Buri Ram	..	..	..	..	..	..	..	..	1420.6	+179.7
65.อ.พุทไธสง	Phutthaisong					40.5	36.5		77.0		
66.อ.สตึก	Satuk								0.0		
67.อ.ลำปลายมาศ	Lam Plai Mat								0.0		
68.อ.นางรอง	Nang Rong*								0.0		
69.จ.สุรินทร์	Surin*					5.9	1.6	3.9	11.4	1221.3	+208.2
70.อ.รัตนบุรี	Rattanaburi								0.0		
71.อ.ท่าตูม	Tha Tum*								0.0		
72.อ.ศีขรภูมิ	Sikhoraphum						12.8		12.8		
73.อ.ปราสาท	Prasat								0.0		
74.อ.สังขะ	Sangkha								0.0		
75.จ.ศรีสะเกษ	Si Sa Ket								0.0	..	..
76.อ.ราษีไศล	Rasi Salai						28.3		28.3		
77.อ.อุทุมพรพิสัย	Uthumphon Phisai								0.0		
78.อ.กันทรารมย์	Kanthararom						1.2		1.2		
79.อ.ขุขันธ์	Khukhan								0.0		
80.อ.กันทรลักษ์	Kantharalak								0.0		
81.จ.อุบลราชธานี	Ubon Ratchathani*				0.4	0.5	0.4		1.3	1422.4	-138.9

สถานีฝน	Station	วันที่และจำนวนน้ำฝนเป็นมิลลิเมตร Date and amount of rainfall in m.m. ก.ย. Sept.				ต.ค. Oct.			ฝนรวม มม. Total m.m.	ฝนรวมตั้งแต่ 1 ม.ค. Accumulative rain-fall Since Jan. 1	
		30	1	2	3	4	5	6		ฝนจริง Actual	สูง(+)ต่ำ(-) กว่าปกติ Above(+) Below(-) Normal
82.อ.เขมราฐ	Khemarat						22.8		22.8		
83.อ.อำนาจเจริญ	Amnat Charoen						10.1		10.1		
84.อ.ยโสธร	Yasothon					1.2			1.2		
85.อ.ค้าเขื่อนแก้ว	Kham Khuan Kaeo								0.0		
86.อ.ตระการพืชผล	Trakan Phutphon					17.6	2.5		20.1		
87.อ.มหาชนะชัย	Maha Chana Chai					5.6	14.8		20.4		
88.อ.เขื่องใน	Khuang Nai						34.0		34.0		
89.อ.โขงเจียม	Khong Chiam					9.5			9.5		
90.อ.เดชอุดม	et Udom								0.0		
<u>ภาคกลาง</u>	<u>entral Part</u>										
1.จ.นครสวรรค์	Nakhon Sawan*	0.7	19.0					2.4	22.1	833.6	-218.2
2.อ.บรรพตพิสัย	Banphot Phisai		15.3						15.3		
3.อ.ตากฟ้า	Takhli		72.5						72.5		
4.อ.ลาดยาว	Lat Yao		33.1			2.5			35.6		
5.อ.ชุมแสง	Chumsaeng		0.9						0.9		
6.อ.หนองบัว	Nong Bua		6.0						6.0		
7.อ.ท่าตะโก	Tha Tako								0.0		
8.อ.พยุหะคีรี	Phayuha Khiri		34.6						34.6		
9.จ.อุทัยธานี	Uthai Thani		48.3						48.3	..	..
10.อ.สว่างอารมณ์	Sawang Arom		47.3						47.3		
11.อ.หนองฉาง	Nong Chang		12.2			24.7	7.3		44.2		
12.อ.ทัพทัน	Thab Than		30.4	0.9	1.1	18.8			51.2		
13.อ.หนองขาหย่าง	Nong Khayang		50.2	9.9					60.1		
14.อ.บ้านไร่	Ban Rai			15.6					15.6		
15.จ.ชัยนาท	Chainat	2.1	12.0		2.4				16.5	993.7	-116.2
16.อ.มโนรมย์	Manorom	0.3	27.9		10.5				38.7		
17.อ.วัดสิงห์	Wat Sing		30.8	1.0		18.3	10.4		60.5		
18.จ.สิงห์บุรี	Sing Buri	59.7							59.7	937.1	- 19.4
19.อ.อินทร์บุรี	In Buri	14.8							14.8		
20.อ.บางระจัน	Bang Rachan	20.6							20.6		
21.อ.พรหมบุรี	Phrom Buri	18.8							18.8		
22.จ.ลพบุรี	Lopburi*	8.6	45.1	9.8	4.2	1.6	0.2	6.3	75.8	1028.6	-109.4
23.อ.บ้านหมี่	Ban Mi	..	..	..	..	..	..	..	..		
24.อ.ชัยบาดาล	Chai Badan		4.9			8.1			13.0		
25.อ.บัวชุม	Bua Chum*	4.6							4.6		
26.อ.ท่าวุ้ง	Tha Wung	18.4	5.6	3.7					27.7		
27.อ.โคกสำโรง	Khok Samrong		5.8						5.8		
28.จ.สุพรรณบุรี	Suphan Buri*		3.6	15.2		2.0		0.4	21.2	759.0	-314.8
29.อ.ดอนเจดีย์	Don Chedi		65.6						65.6		
30.อ.เดิมบางนางบวช	Doembang Nangbuat		29.8						29.8		
31.อ.สามชุก	Sam Chuk		32.0						32.0		

สถานีฝน	Station	วันที่และจำนวนน้ำฝนเป็นมิลลิเมตร Date and amount of rainfall in m.m. ก.ย. Sept.			ก.ค. Oct.				ฝนรวม ม.ม. Total m.m.	ฝนรวมตั้งแต่ 1 ม.ค. Accumulative rainfall Since Jan.	
		30	1	2	3	4	5	6		ฝนจริง Actual	สูง(+)ต่ำ(-) กว่าปกติ Above(+) Below(-) Normal
32.อ.ศรีประจันต์	Si Prachan		38.4						38.4		
33.อ.บางปลาม้า	Bang Pla Ma				2.1				2.1		
34.อ.สองพี่น้อง	Song Phi Nong		5.0	6.0					11.0		
35.จ.อ่างทอง	Ang Thong								0.0	1052.1	-108.1
36.อ.โพธิ์ทอง	Pho Thong	2.1	18.2						20.3		
37.อ.ไชโย	Chaiyo								0.0		
38.อ.วิเชียรบุรี	Wiset Chai Chan		28.8			30.8			59.6		
39.อ.ป่าโมก	Pa Mok	20.5	37.4		12.8				70.7		
40.จ.สระบุรี	Saraburi		41.1						41.1	1443.7	+120.6
41.อ.พระพุทธบาท	Phra Phutthabat		40.1	13.6					53.7		
42.อ.บ้านหมอ	Ban Mo	9.2							9.2		
43.อ.หนองแค	Nong Khae		8.3			15.4			23.7		
44.อ.แก่งคอย	Kaeng Khoi		13.1	8.3	1.9	0.7			24.0		
45.จ.พระนครศรีอยุธยา	Ayutthaya				18.2				18.2	891.1	-174.4
46.อ.ท่าเรือ	Tha Rua	3.0	3.0		6.6	1.4			14.0		
47.อ.ผักไห่	Phak Hai	5.5	19.3		1.3	30.6			56.7		
48.อ.บางบาล	Bang Ban	T			12.4				12.4		
49.อ.บางไทร	Bang Sai			14.8					14.8		
50.อ.เสนา	Sena			14.3	T	T			14.3		
51.อ.บางปะอิน	Bang Pa-in		8.7	4.8					13.5		
52.จ.ปทุมธานี	Pathum Thani	6.8	20.8	5.7	7.2				40.5	1024.9	-307.6
53.อ.ธัญบุรี	Thanyaburi	5.2	112.2			1.5	19.5		138.2		
54.อ.รังสิต	Rangsit	5.3	110.6				14.9		130.8		
55.จ.นนทบุรี	Nonthaburi	22.5	22.5						45.0	..	..
56.อ.บางบัวทอง	Bang Bua Thong	9.5			16.3	10.4			84.5		
57.จ.ธนบุรี	Thon Buri		19.6	3.2					22.8	1028.5	-143.1
58.อ.บางขุนเทียน	Bang Khun Thian	..	..	..	..	..	..	..	..		
59.อ.ตลิ่งชัน	Taling Chan		20.6	1.5			34.4		56.5		
60.จ.พระนคร	Phra Nakhon*		15.5	20.8	0.8	12.5	3.0	1.5	54.1	1176.2	-127.5
61.สนามบินดอนเมือง	Don Muang Air-port*	9.8	47.5	T	T	T	2.9	0.2	60.4	1165.9	-188.9
62.อ.บางเขน	Bang Khen*	2.2	13.4	0.8			2.5	2.3	21.2		
63.อ.มีนบุรี	Min Buri		84.1	16.4	0.1	10.1	17.8		128.5		
64.อ.ลาดกระบัง	Lat Krabang		98.7	43.8	9.7		26.3		178.5		
65.ศูนย์วิจัยบางนา	Bang Na*	T	15.3	47.8	2.7	26.0	3.5	0.5	95.8		
66.จ.กาญจนบุรี	Kanchanaburi*	0.7	3.9	2.8	9.0	T	6.1	14.1	36.6	719.2	-161.4
67.เหมืองปิล็อก	Pilok				14.1				14.4		
68.อ.สังขละบุรี	Sangkhla Buri	..	..	..	..	..	..	..	..		
69.อ.ทองผาภูมิ	Thong Pha Phum*		4.1	1.5	10.6	3.7	13.5	21.9	55.3		
70.อ.ศรีสวัสดิ์	Si Sawat			30.2					30.2		
71.อ.บ่อพลอย	Bo Phloi	..	..	..	..	..	..	..	..		
72.อ.ไทรโยค	Sai Yok	..	..	..	..	..	..	..	..		

สถานีฝน	Station	วันที่และจำนวนน้ำฝนเป็นมิลลิเมตร Date and amount of rainfall in m.m. ก.ย. ก.ค. Sept. Oct.							ฝนรวม ม.ม. Total m.m.	ฝนรวมตั้งแต่ 1 ม.ค. Accumulative rain-fall Since Jan. 1	
		30	1	2	3	4	5	6		ฝนจริง Actual	สูง(+)ต่ำ(-) กว่าปกติ Above(+) Below(-) Normal
73.อ.พนมทวน	Phanom Thuan			30.2					30.2		
74.อ.ท่าม่วง	Tha Muang		4.2	9.5			2.0		15.7		
75.อ.ท่ามะกา	Tha Maka	..	..	..	..	..	..	..	..		
76.จ.นครปฐม	Nakhon Pathom		3.3		10.8	0.6	1.7		16.4	801.8	-315.4
77.อ.กำแพงแสน	Kamphaeng Saen	..	..	..	..	..	..	..	..		
78.อ.นครชัยศรี	Nakhon Chaisi		24.8	5.3	2.1				32.2		
79.จ.ราชบุรี	Ratchaburi			4.3					4.3	849.3	- 44.2
80.อ.บ้านโป่ง	Ban Pong		T				16.3		16.3		
81.อ.โพธาราม	Photharam				8.1		25.6		33.7		
82.อ.ดำเนินสดวก	Damnoen Saduak		50.8	10.8	3.1				64.7		
83.อ.ปากท่อ	Pak Tho		14.5			4.9			19.4		
84.จ.สมุทรสงคราม	Samut Songkham		43.0	34.4	1.2				78.6	763.8	-124.9
85.อ.บางคนที	Bang Khonthi		30.5	14.5	21.2	16.7			82.9		
86.อ.อัมพวา	Amphawa	..	..	..	..	..	..	..	..		
87.จ.สมุทรสาคร	Samut Sakhon		2.1	8.1	28.2	12.8	11.8		63.0	1106.3	-119.5
88.จ.สมุทรปราการ	Samut Prakan		22.2	36.8		39.8	2.8		101.6	1072.1	-328.6
89.อ.พระประแดง	Phra Pradaeng	..	..	..	..	..	..	..	..		
90.อ.บางพลี	Bang Phli	1.6	72.3	28.2	-	15.2			117.3		
<u>ภาคตะวันออก</u>	<u>Eastern Part</u>										
1.จ.นครนายก	Nakhon Nayok			2.4		48.5			50.9	1460.9	-451.9
2.อ.บ้านนา	Ban Na								0.0		
3.อ.ปากพลี	Pak Phli		2.5				31.5		34.0		
4.จ.ปราจีนบุรี	Prachin Buri*		2.3	8.1	2.2	3.6	17.5		33.7	1643.4	-187.7
5.อ.บ้านสร้าง	Ban Sang	30.1	1.7	9.6					41.4		
6.อ.ศรีมหาโพธิ	Si Maha Phot		3.4	1.3	3.2	17.6	33.7		59.2		
7.อ.กบินทร์บุรี	Kabin Buri		0.1	T	4.2	17.8			22.1		
8.อ.สระแก้ว	Sakaeo		3.0		2.2	25.2	9.5		39.9		
9.อ.วัฒนานคร	Watthana Nakhon	27.1	5.1		3.7		2.5		38.4		
10.อ.อรัญประเทศ	Aranyaprathet*				20.2	1.8	10.2		32.2	1294.6	-135.3
11.จ.ฉะเชิงเทรา	Chachoengsao	33.1	24.2	21.1					78.4	1106.1	- 51.4
12.อ.บ้านโพธิ์	Ban Pho	30.4	20.4	6.8					57.6		
13.จ.ชลบุรี	Chon Buri*	8.4	22.1	1.5	0.3			21.0	53.3	949.7	-278.8
14.อ.พานทอง	Phan Thong		10.3						10.3		
15.อ.พนัสนิคม	Phanat Nikhom	17.5	21.2	5.4	7.5				51.6		
16.อ.บ้านบึง	Ban Bung	0.6	5.6		T				6.2		
17.อ.เกาะสีชัง	Ko Sichang*	2.3	5.8	64.4	5.8	2.0	1.6		81.9		
18.อ.ศรีราชา	Si Racha	28.1	29.3	12.6		17.4	9.2		96.6		
19.อ.สัตหีบ	Sattahip*	0.5	T	36.0	0.7	33.9	14.9		86.0	1167.8	+229.6
20.จ.ระยอง	Rayong*		59.0		8.2				67.2	1085.3	+ 25.8
21.อ.บ้านค่าย	Ban Khai		26.6	21.5	2.4				50.5		
22.อ.แกลง	Klaeng	7.5	23.1			10.1			40.7		

สถานีฝน	Station	วันที่และจำนวนน้ำฝนเป็นมิลลิเมตร Date and amount of rainfall in m.m. ก.ย. Sept.			ต.ค. Oct.				ฝนรวม m.m. Total m.m.	ฝนสะสมตั้งแต่ 1 ม.ค. Accumulative rainfall Since Jan. ฝนจริง Actual	ส่วนเกิน(+)ขาด(-) จากปกติ Above(+) Below(-) Normal
		30	1	2	3	4	5	6			
23.จ.จันทบุรี	Chanthaburi*	1.8	T		7.6	1.8	1.0		12.2	2789.0	+ 55.0
24.อ.ท่าใหม่	Tha Mai	58.5	11.4	38.3					108.2		
25.อ.มะขาม	Makham	..	..	..	..	..	..	..	..		
26.อ.ขลุง	Khlung	8.9	19.3	4.3		3.2	5.8		41.0		
27.จ.ตราด	Trat	32.4					5.3		37.7	2889.4	-463.4
28.อ.เขาสมิง	Khao Saming		14.0	7.5	25.0				46.5		
29.อ.แหลมงอบ	Laem Ngop*	..	..	..	..	..	..	..	..		
30.อ.คลองใหญ่	Khlong Yai*	15.6	31.3	0.4	3.5	1.0	1.6		53.4	3137.5	-1347.[illegible]
ภาคใต้	Southern Part										
1.จ.เพชรบุรี	Phetchaburi		37.6	56.9		9.9			104.4	781.4	+ 24.2
2.อ.บ้านแหลม	Ban Laem		18.0	56.4	5.6	4.5			84.5		
3.อ.บ้านลาด	Ban Lat		24.5	22.6		9.1			56.2		
4.อ.ชะอำ	Cha-am		59.3	3.8	14.3		14.2		91.6		
5.จ.ประจวบคีรีขันธ์	Prachuap Khiri Khan*	14.7	0.5	15.5		12.0	T		42.7	814.4	+124.7
6.อ.กุยบุรี	Kui Buri	0.9	63.0	20.5	1.6	16.1	2.7		104.8		
7.อ.หัวหิน	Hua Hin*	T	30.2	0.4	2.2	13.4	13.1	1.3	60.6	606.0	-129.5
8.จ.ชุมพร	Chumphon*	T	0.8	1.5		11.2			13.5	1275.4	-102.1
9.อ.ท่าแซะ	Tha Sae	0.7			25.6	37.8	1.5		65.6		
10.อ.สวี	Sawi				11.2	10.1	3.5		24.8		
11.อ.หลังสวน	Lang Suan				16.1	5.7	9.6		31.4		
12.จ.สุราษฎร์ธานี	Surat Thani*	T	0.3			2.3	0.3		2.9	855.2	- 58.8
13.อ.ไชยา	Chaiya				33.5		7.0		40.5		
14.อ.เกาะสมุย	Ko Samui*	15.5				4.4	29.2	3.2	52.3		
15.อ.พุนพิน	Phunphin	39.8			13.1				62.9		
16.อ.บ้านนาสาร	Ban Na San					38.0			38.0		
17.จ.นครศรีธรรมราช	Nakhon Si Thammarat*	4.3	0.4			11.8	35.0	0.1	51.6	805.0	-503.1
18.อ.สิชล	Sichon	1.8				15.5	5.6		22.9		
19.อ.ท่าศาลา	Tha Sala	12.0	19.0			20.5	5.0		56.5		
20.อ.ฉวาง	Chawang	3.9	2.0			5.9			11.8		
21.อ.ทุ่งสง	Thung Song	3.6	1.3	30.0			33.0		67.9		
22.อ.ร่อนพิบูลย์	Ron Phibun	.	12.8	20.3					33.1		
23.อ.ปากพนัง	Pak Phanang	..	..	..	..	..	..	..	..		
24.จ.พัทลุง	Phatthalung	51.2		36.2					87.4	496.7	-551.8
25.อ.เขาชัยสน	Khao Chaison	50.9		32.9	28.7	28.9	9.4		150.8		
26.จ.สงขลา	Songkhla*	4.6	3.7	5.5	0.1	19.7	0.6	3.2	37.4	737.3	- 96.4
27.อ.รัตภูมิ	Rattaphum	28.4		25.1					53.5		
28.อ.หาดใหญ่	Hat Yai	48.4		35.2		6.1			89.7		
29.อ.สะเดา	Sadao	13.0	0.3	7.2					20.7		
30.จ.ปัตตานี	Pattani*		10.0	1.1	0.4	49.1	0.2	6.0	66.8	697.0	+ 56.5
31.อ.หนองจิก	Nong Chik	..	..	..	..	..	..	..	..		
32.อ.ยะหริ่ง	Yaring	..	..	..	..	..	..	..	..		

สถานีฝน	Station	วันที่และจำนวนน้ำฝนเป็นมิลลิเมตร Date and amount of rainfall in m.m. ก.ย. Sept.			ต.ค. Oct.				ฝนรวม มม. Total m.m.	ฝนรวมตั้งแต่ 1 ม.ค. Accumulative rain-fall Since Jan.1	
		30	1	2	3	4	5	6		ฝนจริง Actual	สูง(+)ต่ำ(-) กว่าปกติ Above(+) Below(-) Normal
33.อ.ปัตตานี	Pattani					40.3			40.3		
34.จ.ยะลา	Yala	34.1				17.2	14.3		65.6	..	..
35.อ.เบตง	Betong	13.7		8.1	21.3				43.2		
36.อ.บันนังสตา	Bannang Satar	10.9	19.1	2.3	8.9	26.1	6.2		73.5		
37.จ.นราธิวาส	Narathiwat*					21.0	2.0	11.0	34.0	1092.2	+652.0
38.อ.ยี่งอ	Yi-ngo	..	..	..	..	..	..	..	..		
39.อ.รามัน	Ramae	6.9		53.5	15.8	58.8	0.2		135.2		
40.อ.ตากใบ	Tak Bai	..	..	..	..	..	..	..	..		
41.จ.ระนอง	Ranong*	4.4		2.6		23.0	14.0		44.0	3484.2	-726.6
42.อ.กระบุรี	Kra Buri	12.3	0.4			23.1	18.4		54.2		
43.จ.พังงา	Phangnga	4.7		1.3	0.4	4.3			10.7	2977.7	+863.7
44.อ.กะปง	Kapong	12.4							12.4		
45.อ.ตะกั่วป่า	Takua Pa	3.2			5.3	36.6	0.4		45.5		
46.อ.ท้ายเหมือง	Thai Muang	31.1		2.2	3.7	49.2			86.2		
47.อ.ตะกั่วทุ่ง	Takua Thung	1.4				5.2			6.6		
48.จ.ภูเก็ต	Phuket*	77.4	T		19.6	13.8	T		110.8	2165.4	+359.4
49.สนามบินภูเก็ต	Phuket Air-port*	2.5	10.0		10.8	14.2	T	2.1	39.6		
50.อ.ถลาง	Thalang	..	..	..	..	..	..	..	..		
51.จ.กระบี่	Krabi	..	..	..	..	..	..	..	..	..	..
52.อ.อ่าวลึก	Ao Luk				48.6				48.6		
53.อ.คลองท่อม	Khlong Tom	1.8		11.2	4.7	26.5			44.2		
54.สนามบินตรัง	Trang Air-port*	76.4	T	13.6	11.8	23.0	T		124.8	1580.3	-322.6
55.อ.สิเกา	Sikao	23.2		2.9	33.7	120.8			180.6		
56.อ.ย่านตาขาว	Yan Ta Khao	36.3			17.9				54.2		
57.อ.ปะเหลียน	Palian	5.7		7.8	27.9				41.1		
58.จ.สตูล	Satun	2.1		32.8					34.9	1319.2	-206.1
59.อ.ทุ่งหว้า	Thung Wa	..	..	..	..	..	..	..	..		
60.อ.ละงู	Langu			90.6	67.1	102.1			159.8		

หมายเหตุ	ช่องว่าง	ไม่มีฝนตก	**Remark**	Blank	No rain
	*	สถานีตรวจอากาศ		*	Synoptic Station
	T	ฝนเล็กน้อยวัดไม่ได้		T	Trace
	..	ไม่มีรายงาน		..	No report.

อุณหภูมิสูงสุดและต่ำสุดประจำวันที่ ๓๐ กันยายน – ๖ ตุลาคม ๒๕๑๑

Daily Max. and Min. Temperature 30 September – 6 October 1968

สถานี	Station	อุณหภูมิสูงสุดและต่ำสุดเป็นองศา ซ. Max. and Min. Temperature in degree C.							เฉลี่ยสูงสุดต่ำสุด Average Max. Min.	เฉลี่ยในสัปดาห์ Weekly Mean	ค่าปกติประจำเดือน Monthly Normal
		30	1	2	3	4	5	6			
ภาคเหนือ	**Northern Part**										
1.จ.เชียงราย	Chiang Rai	29.8 22.5	30.8 22.2	31.8 22.4	32.0 23.0	31.0 22.1	31.8 21.6	32.0 21.8	31.3 22.2	26.7	25.3
2.จ.แม่ฮ่องสอน	Mae Hong Son	33.0 22.9	33.5 22.3	34.0 24.2	32.2 22.1	31.9 23.5	33.2 24.2	32.8 23.0	32.9 23.2	28.0	26.9
3.จ.เชียงใหม่	Chiang Mai	31.9 22.0	32.2 22.8	32.7 23.2	33.0 22.6	32.7 21.6	32.5 22.7	32.3 23.9	32.4 22.7	27.5	26.2
4.จ.น่าน	Nan	33.4 23.0	33.0 23.1	33.6 22.1	33.8 23.4	33.7 23.5	33.4 22.0	30.8 23.2	33.1 22.9	28.1	26.9
5.อ.ท่าวังผา	Tha Wang Pha	32.5 22.1	32.2 22.6	33.0 21.1	32.8 23.3	32.5 22.6	32.2 21.9	31.0 22.8	32.3 22.3	27.3	..
6.จ.ลำปาง	Lampang	30.9 22.4	31.5 23.5	31.6 23.4	30.6 23.8	32.5 22.4	32.0 22.3	33.2 22.4	31.8 22.9	27.3	26.4
7.อ.แม่สะเรียง	Mae Sariang	32.4 23.1	33.0 22.9	33.0 23.9	32.8 22.1	33.6 22.7	33.4 23.2	34.0 23.0	33.2 23.0	28.0	27.3
8.จ.แพร่	Phrae	32.1 23.2	32.2 23.9	33.0 24.1	33.4 24.8	33.5 23.8	32.4 23.9	32.6 23.8	32.8 23.9	28.3	26.8
9.จ.อุตรดิตถ์	Uttaradit	31.8 21.6	33.2 23.2	33.3 22.3	32.9 22.5	34.1 22.9	32.7 23.5	31.6 23.0	32.8 22.7	27.7	28.0
10.เขื่อนสิริกิติ์	Sirikit Dam	32.2 22.9	32.1 23.4	33.3 23.9	32.1 23.6	35.3 23.3	34.1 23.1	.. ..	33.2 23.4	28.3	..
11.จ.ตาก	Tak	31.6 24.0	34.5 23.6	33.0 24.2	32.7 24.6	32.0 24.4	33.3 22.9	31.5 23.3	32.7 23.9	28.3	26.8
12.จ.พิษณุโลก	Phitsanulok	32.0 24.6	33.4 24.8	32.8 24.3	34.5 25.0	33.8 25.3	31.5 25.1	32.7 23.9	32.9 24.7	28.8	28.0
13.อ.แม่สอด	Mae Sot	33.1 23.7	32.5 23.5	32.1 22.8	32.5 23.2	32.6 22.6	32.0 23.3	31.5 22.6	32.3 23.1	27.7	27.1
14.จ.เพชรบูรณ์	Phetchabun	33.7 23.4	31.4 24.0	32.8 23.8	34.3 22.2	34.2 22.4	33.0 23.5	31.4 22.8	32.9 23.2	28.0	26.9
15.อ.หล่มสัก	Lom Sak	.. 23.7	.. 23.9	.. 23.7	.. 22.9	.. 22.0	.. 22.7	.. ..	.. 23.2	..	..
16.อ.วิเชียรบุรี	Wichian Buri	34.3 24.1	31.5 24.3	33.7 23.5	34.0 23.5	33.2 22.8	.. 23.5	.. ..	33.3 23.6	28.5	..
ภาคตะวันออกเฉียงเหนือ	**Northeastern Part**										
1.จ.หนองคาย	Nong Khai	32.3 23.1	.. 23.2	31.2 ..	32.2 22.5	34.0 23.1	30.3 23.0	.. 22.6	32.0 22.9	27.4	..
2.จ.เลย	Loei	31.2 22.1	31.2 22.4	31.3 21.7	30.0 21.3	33.0 20.6	31.5 22.0	32.0 21.8	31.5 21.7	26.6	25.7
3.จ.อุดรธานี	Udon Thani	31.5 24.0	29.5 24.2	31.2 22.6	31.5 23.2	31.1 23.4	29.5 25.0	32.2 22.5	30.9 23.6	27.2	26.9
4.จ.นครพนม	Nakhon Phanom	31.9 22.1	31.8 19.7	31.5 20.5	32.0 21.4	32.6 21.6	30.0 24.5	31.0 23.0	31.5 21.8	26.6	26.0
5.จ.สกลนคร	Sakon Nakhon	31.3 21.8	31.4 20.4	31.6 21.3	31.7 21.5	32.2 22.8	30.8 24.3	31.6 23.1	31.5 22.2	26.8	26.3
6.อ.มุกดาหาร	Mukdahan	30.0 21.0	30.0 20.2	31.0 20.7	32.0 21.0	31.0 24.0	32.2 23.7	.. 23.0	31.0 21.9	26.4	26.3
7.จ.ขอนแก่น	Khon Kaen	32.0 22.3	30.8 23.3	31.8 22.2	32.2 23.3	31.5 23.1	30.5 23.8	32.2 22.9	31.5 23.0	27.2	26.6
8.อ.โกสุมพิสัย	Kosum Phisai	32.1 23.3	30.8 22.8	31.7 22.2	31.6 22.6	31.5 24.2	.. 23.6	.. ..	31.5 23.1	27.3	..
9.จ.ร้อยเอ็ด	Roi Et	31.1 22.8	30.2 23.5	30.8 22.4	31.3 22.2	31.8 23.2	32.7 24.4	31.7 23.5	31.3 23.4	27.3	26.6
10.จ.ชัยภูมิ	Chaiyaphum	31.7 23.8	28.8 24.7	31.4 21.8	31.9 23.7	30.9 22.5	31.9 23.8	30.0 22.7	30.9 23.3	27.1	26.6
11.จ.อุบลราชธานี	Ubon Ratchathani	30.7 22.8	31.2 21.4	31.8 21.6	30.2 22.6	31.5 24.5	31.0 23.6	32.6 23.5	31.2 22.9	27.0	26.6
12.จ.สุรินทร์	Surin	30.3 24.3	30.3 23.3	30.7 22.2	31.2 23.6	31.4 24.5	30.4 24.6	30.8 24.3	30.7 23.8	27.3	26.7
13.อ.ท่าตูม	Tha Tum	30.3 23.4	29.5 22.6	31.1 22.6	31.0 23.1	32.1 24.8	.. 25.0	.. ..	30.8 23.6	27.2	..
14.อ.นางรอง	Nang Rong	..	..	..	..	..	..	..	..	..	..

สถานี	Station	อุณหภูมิสูงสุดและต่ำสุดเป็นองศา ซ. Max. and Min. Temperature in degree C. 30	1	2	3	4	5	6	เฉลี่ยสูงสุดต่ำสุด Average Max. Min.	เฉลี่ยในสัปดาห์ Weekly Mean	ค่าปกติประจำเดือน Monthly Normal
5.จ.นครราชสีมา	Nakhon Ratchasima	31.7 23.4	29.6 24.0	32.0 22.5	31.7 22.3	31.7 22.3	32.6 23.0	32.6 22.4	31.2 22.8	27.0	26.6
6.อ.โชคชัย	Chok Chai	..	..	..	..	..	..	..	..	..	..
<u>ภาคกลาง</u>	<u>Central Part</u>										
1.จ.นครสวรรค์	Nakhon Sawan	33.7 23.9	33.3 24.7	32.7 23.6	34.1 24.4	33.7 23.9	32.8 24.3	32.8 24.1	33.3 24.1	28.7	27.9
2.จ.ลพบุรี	Lop Buri	33.0 24.0	31.8 23.7	32.0 23.5	32.8 25.0	32.4 23.5	32.3 25.0	32.0 24.6	32.3 24.2	28.3	27.4
3.จ.สุพรรณบุรี	Suphan Buri	32.0 24.4	30.7 24.6	31.8 24.2	32.2 23.7	31.5 25.9	31.6 26.2	31.6 26.2	31.6 25.0	28.3	27.6
4.จ.กาญจนบุรี	Kanchanaburi	32.8 23.6	33.1 23.8	33.3 24.0	31.4 24.4	30.9 24.0	31.0 24.4	32.1 24.6	32.0 24.1	28.0	27.1
5.อ.ทองผาภูมิ	Thong Pha Phum	35.5 23.0	35.5 22.5	33.1 23.4	32.8 22.7	33.1 23.0	34.2 23.8	33.5 23.3	33.9 23.1	28.5	..
6.สนามบินดอนเมือง	Don Muang Air-port	32.1 25.7	29.6 25.2	32.0 23.8	32.6 23.4	31.0 25.4	30.9 24.6	31.5 24.7	31.3 24.7	28.0	28.2
7.จ.พระนคร	Phra Nakhon	33.8 25.6	31.0 25.8	32.6 24.3	33.0 24.3	30.1 25.7	30.1 25.5	31.2 25.0	31.6 25.2	28.4	27.7
8.ศูนย์วิจัยบางนา บางนา	Bang Na	32.5 25.0	31.0 25.4	31.4 24.0	32.3 23.2	29.8 25.6	30.7 24.3	31.6 24.4	31.3 24.6	27.9	..
<u>ภาคตะวันออก</u>	<u>Eastern Part</u>										
1.จ.ปราจีนบุรี	Prachin Buri	34.0 25.0	32.6 24.2	32.1 24.2	33.7 24.6	33.0 24.7	31.4 23.7	31.8 24.0	32.6 24.3	28.5	27.9
2.อ.กบินทร์บุรี	Kabin Buri	34.0 23.9	32.6 24.4	32.9 24.7	.. 23.5	33.0 25.1	.. 24.1	.. ..	33.1 24.3	28.7	..
3.อ.อรัญประเทศ	Aranyaprathet	33.0 24.4	32.5 24.4	33.1 23.9	32.9 22.7	31.6 23.8	33.0 24.4	32.7 23.4	32.6 23.9	28.2	27.4
4.จ.ชลบุรี	Chon Buri	32.6 24.4	31.4 23.6	31.6 23.6	32.5 24.4	.. 24.9	.. ..	.. ..	32.0 24.2	28.1	27.4
5.อ.เกาะสีชัง	Ko Si Chang	31.6 24.5	30.8 25.8	31.2 24.4	30.8 23.6	29.3 23.5	29.4 23.9	30.5 24.6	30.5 24.2	27.3	27.3
6.อ.สัตหีบ	Sattahip	33.1 23.9	31.7 25.9	31.6 24.5	32.5 24.0	29.8 24.4	28.8 23.7	30.8 26.5	31.1 24.7	27.9	28.1
7.จ.ระยอง	Rayong	32.8 24.0	32.0 25.0	31.3 24.2	33.0 24.2	.. 24.8	.. ..	.. ..	32.3 24.4	28.3	..
8.จ.จันทบุรี	Chanthaburi	32.3 23.3	32.5 23.7	32.3 23.4	32.9 23.0	30.5 24.4	30.5 24.0	31.4 23.3	31.7 23.6	27.7	27.3
9.อ.คลองใหญ่	Khlong Yai	31.7 23.3	29.2 23.4	30.7 21.7	30.4 22.8	31.0 22.8	30.6 24.6	31.4 22.7	30.7 23.0	26.8	26.8
<u>ภาคใต้</u>	<u>Southern Part</u>										
1.อ.หัวหิน	Hua Hin	31.8 24.0	32.7 24.3	30.7 22.9	31.0 24.1	29.3 24.9	28.8 24.3	30.1 23.8	30.6 24.0	27.3	27.1
2.จ.ประจวบคีรีขันธ์	Prachuab Khiri Khan	32.8 24.5	32.8 24.9	31.3 23.8	31.0 23.5	30.4 22.6	30.0 24.3	30.5 23.6	31.2 23.9	27.5	26.9
3.จ.ชุมพร	Chumphon	32.0 23.7	33.1 23.9	32.8 23.8	32.4 24.1	31.8 22.8	31.3 22.8	.. ..	32.2 23.5	27.8	26.8
4.จ.สุราษฎร์ธานี	Surat Thani	32.8 22.3	34.8 22.7	33.5 22.4	33.8 22.2	31.5 22.9	33.4 22.2	30.2 23.4	32.9 22.6	27.7	27.1
5.อ.เกาะสมุย	Ko Samui	31.0 25.5	31.8 24.0	31.2 25.0	30.4 27.2	30.4 25.1	30.3 24.0	28.2 22.4	30.4 24.7	27.6	..
6.จ.นครศรีธรรมราช	Nakhon Si Thammarat	33.7 22.7	34.5 23.0	33.8 22.2	32.4 22.9	32.2 22.8	33.3 22.3	29.3 22.7	32.7 22.7	27.7	27.1
7.จ.สงขลา	Songkhla	32.8 22.8	32.5 23.0	32.5 23.7	31.7 23.3	32.4 22.7	30.7 22.6	30.7 23.8	31.9 23.1	27.5	27.5
8.จ.ปัตตานี	Pattani	.. 23.8	33.0 22.4	31.7 23.5	32.5 23.4	33.8 22.1	31.7 22.5	30.6 23.8	32.2 22.9	27.5	..
9.จ.นราธิวาส	Narathiwat	31.1 23.5	32.4 22.4	31.1 24.1	30.8 23.6	31.5 23.0	30.3 22.0	30.5 22.5	31.1 23.0	27.0	26.7
10.จ.ระนอง	Ranong	30.5 23.0	31.8 22.8	30.8 23.0	31.5 23.6	30.2 22.8	30.3 22.0	.. ..	30.8 22.9	26.8	26.2
11.จ.ภูเก็ต	Phuket	29.5 23.0	30.7 23.0	30.7 22.5	30.5 23.0	30.0 22.5	29.5 22.5	31.0 23.2	30.2 22.8	26.5	27.0
12.สนามบินภูเก็ต	Phuket Air-port	30.2 23.5	30.3 23.6	30.4 23.2	30.5 24.3	29.5 23.0	28.6 23.0	29.7 23.1	29.8 23.4	26.6	26.7
13.สนามบินตรัง	Trang Air-port	32.0 23.8	32.4 22.8	31.8 24.7	32.0 23.7	30.0 22.8	31.4 22.8	32.8 23.4	31.7 23.4	27.5	27.0

แก้ไขเพิ่มเติมรายงานอากาศประจำสัปดาห์ฉบับที่ ๓๙/๒๕๑๑ เนื่องจากได้รับรายงานภายหลัง

Correction in weekly weather report No. 39/1968 for late report rainfall data

สถานีฝน	Station	วันที่และจำนวนน้ำฝนเป็นมิลลิเมตร Date and amount of rainfall in m.m. กันยายน September							ฝนรวม ม.ม. Total m.m.	ฝนรวมตั้งแต่ 1 ม.ค. Accumulative rainfall Since Jan.1	
		23	24	25	26	27	28	29		ฝนจริง Actual	สูง(+)ต่ำ(-) กว่าปกติ Above(+) Below(-) Normal
ภาคเหนือ	Northern Part										
3. อ.เชียงแสน	Chiang Saen							3.5	58.1		
5. อ.แม่จัน	Mae Chan							22.4	41.0		
6. อ.แม่สรวย	Mae Suai							8.4	25.5		
7. อ.เทิง	Thoeng							22.4	78.1		
8. อ.เชียงคำ	Chiang Kham							4.2	62.5		
9. อ.พาน	Phan							26.6	78.0		
10.อ.แม่ใจ	Mae Chai							1.5	44.8		
12.อ.พะเยา	Phayao							5.9	55.9		
43.อ.เด่นชัย	Den Chai							9.9	17.4		
45.อ.ทุ่งช้าง	Thung Chang					30.7	15.9	1.1	53.4		
51.อ.ฟากท่า	Fak Tha							3.1	3.1		
66.อ.บางกระทุ่ม	Bang Kratum						22.1		28.7		
69.อ.ขาณุวรลักษบุรี	Khanu Woralaksaburi							17.3	21.9		
70.จ.พิจิตร	Phichit							1.7	2.2	1242.4	+ 48.7
76.อ.หล่มเก่า	Lom Kao							6.5	6.5		
77.อ.หล่มสัก	Lom Sak							5.1	11.6		
ภาคตะวันออกเฉียงเหนือ	Northeastern Part										
7. อ.ศรีเชียงใหม่	Si Chiang Mai							41.0	127.3		
9. อ.ท่าบ่อ	Tha Bo							11.1	34.7		
20.อ.นาแก	Na Kae							9.7	9.7		
21.อ.ธาตุพนม	That Phanom							15.4	15.4		
43.อ.มัญจาคีรี	Mancha Khiri							3.5	13.5		
54.อ.คง	Khong							3.6	128.1		
62.อ.โชคชัย	Chok Chai				41.6				45.2		
63.อ.ครบุรี	Khon Buri				25.2		6.2		16.9		
70.อ.รัตนบุรี	Rattanaburi						9.5		126.4		
84.อ.ยะโสธร	Yasothon							4.2	35.7		
ภาคกลาง	Central Part										
2. อ.บรรพตพิสัย	Banphot Phisai							10.1	28.0		
7. อ.ท่าตะโก	Tha Tako							10.9	26.4		
12.อ.ทับทัน	Thab Than							4.7	32.5		
25.อ.บัวชุม	Bua Chum							5.4	41.0		
29.อ.ดอนเจดีย์	Don Chedi							42.4	73.8		
46.อ.ท่าเรือ	Tha Rua					20.5	0.8		81.9		
48.อ.บางบาล	Bang Ban						26.4		70.4		
52.จ.ปทุมธานี	Pathum Thani							6.1	47.8	484.4	-264.1
64.อ.ลาดกระบัง	Lat Krabang							33.8	54.3		

สถานีฝน	Station	วันที่และจำนวนน้ำฝนเป็นมิลลิเมตร Date and amount of rainfall in m.m. กันยายน September							ฝนรวม ม.ม. Total m.m.	ฝนรวมตั้งแต่ 1 ม.ค. Accumulative rain-fall Since Jan. 1	
		23	24	25	26	27	28	29		ฝนจริง Actual	สูง(+)ต่ำ(-) กว่าปกติ Above(+) Below(-) Normal
.อ.พนมทวน	Phanom Thuan							20.5	51.2		
.อ.นครชัยศรี	Nakhon Chaisi					24.5	33.5		105.0		
.อ.บางคนที	Bang Khonthi					33.5			94.9		
ภาคตะวันออก	Eartern Part										
.อ.สระแก้ว	Sakaeo							15.0	83.1		
.อ.บานบึง	Ban Bung					5.9			60.3		
.อ.ระยอง	Rayong							9.2	32.9	1018.1	+ 47.2
.อ.ขลุง	Khlung							3.2	88.3		
.จ.ตราด	Trat						11.4		344.3	2851.7	-388.4
.อ.เขาสมิง	Khao Saming						25.0	8.0	130.2		
.อ.แหลมงอบ	Laem Ngop					2.8	19.4	14.2	36.4		
ภาคใต้	Southern Part										
.อ.จวาง	Chawang							5.8	23.7		
.อ.ทุ่งสง	Thung Song							4.4	76.4		
.อ.หาดใหญ่	Hat Yai							7.3	15.9		
.อ.เบตง	Betong					2.5	2.1		21.0		
.อ.ระนอง	Renong							25.7	298.1	3440.2	-589.6
.อ.กระบุรี	Kra Buri							39.7	150.1		
.จ.พังงา	Phangnga							3.1	185.0	2967.0	+926.3
.อ.ตะกั่วทุ่ง	Takua Thung						36.2		180.5		
.อ.ปะเหลียน	Palian							40.8	155.6		
.จ.สตูล	Satun						12.7	22.4	75.2	1284.3	+224.8
.อ.ทุ่งวา	Thung Wa						30.0	1.0	118.6		
.อ.ละงู	Langu							25.2	79.3		

กรมอุตุนิยมวิทยา สำนักนายกรัฐมนตรี

รายงานอากาศประจำสัปดาห์ ระหว่างวันที่ ๗ ถึง ๑๓ ตุลาคม ๒๕๑๑

และ

การคาดหมายลักษณะอากาศ ระหว่างวันที่ ๑๔ ถึง ๒๐ ตุลาคม ๒๕๑๑

ฉบับที่ ๔๑/๒๕๑๑

พลเรือโท สนิท เวสารัชชานันท์

อธิบดีกรมอุตุนิยมวิทยา

METEOROLOGICAL DEPARTMENT
OFFICE OF THE PRIME MINISTER
BANGKOK THAILAND

WEEKLY WEATHER REPORT

DURING THE PERIOD OCTOBER 7 – 13, 1968

AND

WEATHER OUTLOOK

DURING OCTOBER 14 – 20, 1968

No. 41/1968

Sanit Vesa — rajananda

Vice Admiral, Director General

ATMOSPHERIC SCIENCES LIBRARY
OCT 20 1968
E. S. S. A.
U. S. Dept. of Commerce

การคาดหมายลักษณะอากาศใน ๗ วันข้างหน้า
ตั้งแต่วันที่ ๑๔ – ๒๐ ตุลาคม ๒๕๑๑

ลักษณะทั่วไป

ร่องมรสุมพาดอยู่ในบริเวณภาคใต้และอ่าวไทย บริเวณความกดอากาศสูงในประเทศจีนมีศูนย์กลางเลื่อนต่ำลงมาอยู่ทางประเทศจีนตอนใต้ และมีลักษณะแสดงว่าจะทวีกำลังแรงและแผ่ลงมาทางใต้เป็นครั้งคราวในสัปดาห์นี้ ซึ่งจะทำให้มีฝนเล็กน้อยในภาคเหนือและภาคตะวันออกเฉียงเหนือในระยะแรก ๆ ที่แผ่ลงมาถึงประเทศไทย

ภาคเหนือ ภาคตะวันออกเฉียงเหนือ	อากาศโปร่งเป็นส่วนมาก เว้นแต่จะมีฝนเล็กน้อยในระยะแรกที่บริเวณความกดอากาศสูงจากประเทศจีนใต้แผ่ลงมาถึงประเทศไทย ต่อจากนั้นอากาศจะเย็นลง
ภาคกลาง ภาคตะวันออก อ่าวไทย ฝั่งตะวันออก	อาจมีฝนหรือเป็นฝนฟ้าคะนองเล็กน้อย แต่ปริมาณฝนจะลดลงมาก
อ่าวไทย ฝั่งตะวันตก ภาคใต้ ฝั่งตะวันตก	ยังคงมีฝนตกหนาแน่นในสัปดาห์นี้
พระนคร และ ธนบุรี	อาจมีฝนหรือเป็นฝนฟ้าคะนองเล็กน้อย แต่ปริมาณฝนจะลดลงมาก

กรมอุตุนิยมวิทยา

๑๔ ต.ค.๑๑

Weather Outlook for the next seven days
From 14 - 20 October 1968

General Situation

Monsoon trough lies across southern Thailand and the gulf. Center of high pressure area over China has moved southward to southern China. This anticyclone may intensify extend southward occasionally during the week. This condition will cause light rain in the northern and northeaster parts of Thailand at the early period when its cover Thailand.

Northern Part: Northeastern Part:	Mainly fair, except light rain in the early period when anticyclone over China extends to cover the areas then cool weather will be experienced.
Central Part: Eastern Part: Gulf of Thailand, East Coast:	Light showers or thundershowers may occur. Amount of rain will be decreased substantially.
Gulf of Thailand, West Coast: Southern Thailand, West Coast:	Dense rain occur during the period.
Phra Nakhon & Thonburi:	Light showers or thundershowers may occur. Amount of rain will be decreased substantially.

Meteorological Department
14 / 10 / 1968

สรุปลักษณะอากาศทั่วไปในรอบสัปดาห์
ตั้งแต่วันที่ ๗ – ๑๓ ตุลาคม ๒๕๑๑

๑. บริเวณความกดอากาศสูงในประเทศจีนได้ทวีกำลังแรงขึ้นอีกในตอนกลางสัปดาห์และได้แผ่ปกคลุมลงมาถึงประเทศไทยในระยะครึ่งหลังของสัปดาห์ ลักษณะเช่นนี้ทำให้อากาศเย็นลงเล็กน้อยในภาคตะวันออกเฉียงเหนือและภาคเหนือในตอนปลายสัปดาห์

๒. ในระหว่างตอนต้นและตอนกลางสัปดาห์มีฝนเล็กน้อยถึงปานกลางกระจายในบริเวณตั้งแต่เหนืออ่าวไทยขึ้นไป โดยในตอนกลางสัปดาห์มีฝนหนักและมีพายุฝนฟ้าคะนองเป็นบางแห่ง ซึ่งเป็นระยะแรกที่บริเวณความกดอากาศสูงได้เริ่มแผ่เข้ามาถึง ในตอนปลายสัปดาห์ฝนได้ลดน้อยลงมากในภาคตะวันออกเฉียงเหนือ แต่ในบริเวณภาคเหนือ ภาคกลาง ภาคตะวันออก และฝั่งตะวันออกของอ่าวไทย ยังคงมีฝนเล็กน้อยถึงปานกลางกระจาย สำหรับในภาคใต้ ปรากฏว่าปริมาณและการแผ่กระจายของฝนน้อยกว่าสัปดาห์ที่แล้วมา

๓. ในระหว่างสัปดาห์ ปริมาณฝนสูงสุดประจำวันที่ตรวจวัดได้ในภาคต่าง ๆ ของประเทศไทยปรากฏดังนี้.–

ภาคเหนือ	๑๐๔.๔ มม.	ที่ อ.สวรรคโลก	จ.สุโขทัย	เมื่อวันที่	๑๐ ต.ค.
ภาคตะวันออกเฉียงเหนือ	๕๘.๖ "	ที่ อ.บรบือ	จ.มหาสารคาม	"	๙ "
ภาคกลาง	๑๑๑.๗ "	ที่ อ.บ้านโป่ง	จ.ราชบุรี	"	๑๒ "
ภาคตะวันออก	๔๑.๖ "	ที่ อ.ท่าใหม่	จ.จันทบุรี	"	๗ "
ภาคใต้	๕๓.๔ "	ที่ อ.สะเดา	จ.สงขลา	"	๘ "

กรมอุตุนิยมวิทยา

๑๔ ต.ค.๑๑

General Situation

Period 7 - 13 October 1968

1. The anticyclone in China re-intensified in the middle of the week and its wedge extended through the Upper Thailand in the latter half of the week which caused slight cooler weather over the Northeastern and Northern parts of Thailand.

2. In the first and middle periods of the week, scattered light to moderate rains distributed over the Upper Thailand. Isolated heavy rains with thundershowers occurred in the middle period of the week which is the early period of the reaching of the intensified anticyclone. In the latter period of the week, the rainfall was diminished over the Northeastern part but scattered light to moderate rains still occurred over the Northern part, Central part, Eastern part and the east coast of the Gulf of Thailand. The amount and the distribution of rainfalls over Southern Thailand in the week were less than the previous week.

3. During the week the daily heaviest rainfalls in various parts of Thailand were as follows:–

Northern Part	104.4 mm.	at Sawankhalok	on	10 Oct.
Northeastern Part	58.6 "	at Borabu	"	9 "
Central Part	111.7 "	at Baa Pong	"	12 "
Eastern Part	41.6 "	at Tha Mai	"	7 "
Southern Part	53.4 "	at Sadao	"	8 "

Meteorological Department
14 / 10 / 1968

ข่าวอากาศเพื่อการเกษตรประจำสัปดาห์

เมื่อวันที่ ๗ – ๑๓ ตุลาคม มีลักษณะอากาศซึ่งพอสรุปได้ดังต่อไปนี้:-

๑. บริเวณความกดอากาศสูงในประเทศจีนได้หวีกำลังขึ้นอีกในตอนกลางสัปดาห์ และได้แผ่ปกคลุมลงมาถึงประเทศไทยในระยะครึ่งหลังของสัปดาห์ ลักษณะเช่นนี้ทำให้อากาศเย็นลงเล็กน้อยในภาคตะวันออกเฉียงเหนือและภาคเหนือในตอนปลายสัปดาห์

๒. ในระหว่างตอนต้นและตอนกลางสัปดาห์มีฝนเล็กน้อยถึงปานกลางกระจาย ในบริเวณตั้งแต่เหนืออ่าวไทยขึ้นไป โดยมีฝนหนักและเป็นพายุฝนฟ้าคะนองเป็นบางแห่งในตอนกลางสัปดาห์ ซึ่งเป็นระยะแรกที่บริเวณความกดอากาศสูงได้เริ่มแผ่เข้ามาถึง ในตอนปลายสัปดาห์ฝนได้ลดน้อยลงมากในภาคตะวันออกเฉียงเหนือ แต่ในบริเวณภาคเหนือ ภาคกลาง ภาคตะวันออก และฝั่งตะวันออกของอ่าวไทยยังคงมีฝนเล็กน้อยถึงปานกลางกระจาย สำหรับในภาคใต้ในระหว่างสัปดาห์ปรากฏว่าปริมาณและการแผ่กระจายของฝนน้อยกว่าสัปดาห์ที่แล้วมา

<u>ข้อควรทราบ</u>

ปริมาณฝนจะเริ่มลดลงมากในภาคเหนือและภาคตะวันออกเฉียงเหนือ อากาศจะเริ่มแห้งและเย็นลง ส่วนภาคใต้จะมีฝนตกหนาแน่นในสัปดาห์นี้.

กองอากาศเกษตร กรมอุตุนิยมวิทยา

๑๔ ตุลาคม ๒๕๑๑

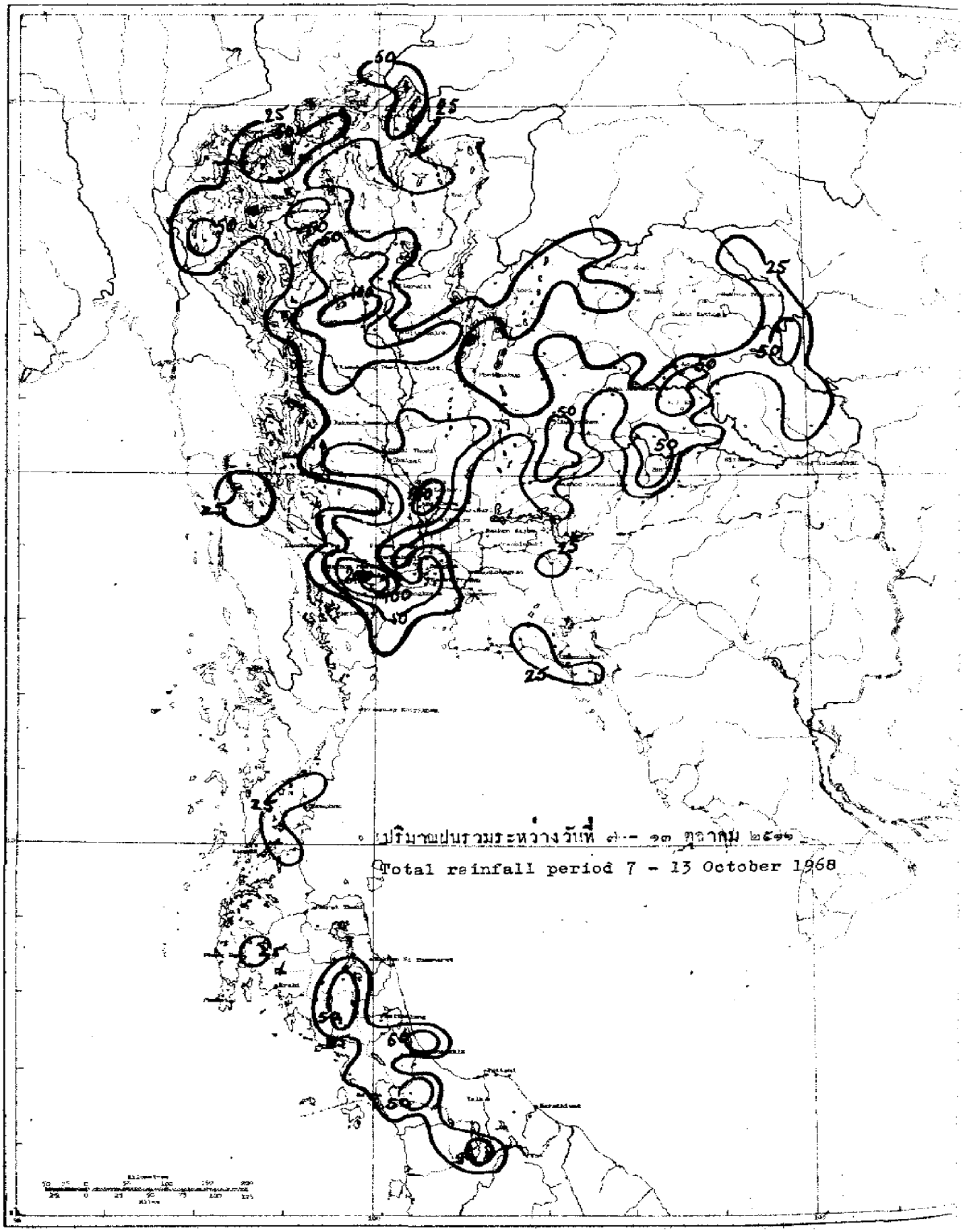

ปริมาณฝนรวมระหว่างวันที่ ๗ - ๑๓ ตุลาคม ๒๕๑๑

Total rainfall period 7 - 13 October 1968

สถานีฝน	Station	วันที่และจำนวนน้ำฝนเป็นมิลลิเมตร Date and amount of rainfall in m.m. ตุลาคม October 7	8	9	10	11	12	13	ฝนรวม มม. Total m.m.	ฝนรวมตั้งแต่ 1 ม.ค. Accumulative rain-fall Since Jan. 1 ฝนจริง Actual	สูง(+)ต่ำ(-) กว่าปกติ Above(+) Below(-) Normal
ภาคเหนือ	Northern Part										
1. จ.เชียงราย	Chiang Rai*	T	1.7			12.3	22.6		36.6	1799.0	+232.4
2. อ.แม่สาย	Mae Sai		20.0			30.0			50.0		
3. อ.เชียงแสน	Chiang Saen		4.4						4.4		
4. อ.เชียงของ	Chiang Khong					5.4			5.4		
5. อ.แม่จัน	Mae Chan				26.4	12.8			39.2		
6. อ.แม่สรวย	Mae Suai		21.9		6.0	37.3			65.2		
7. อ.เทิง	Thoeng		35.8			20.5			56.3		
8. อ.เชียงคำ	Chiang Kham		10.2			25.7			35.9		
9. อ.พาน	Phan		14.8		3.9				18.7		
10. อ.แม่ใจ	Mae Chai		24.7			4.6			29.3		
11. อ.เวียงป่าเป้า	Wiang Pa Pao	..	..	..	..	..	..	..	..		
12. อ.พะเยา	Phayao	2.7	10.1		2.1				14.9		
13. จ.แม่ฮ่องสอน	Mae Hong Son*	T	5.2	T		1.0	5.5	0.4	12.1	1154.8	+ 15.9
14. อ.ปาย	Pai			29.0			28.2		57.2		
15. อ.ขุนยวม	Khun Yuam	23.0	11.5	10.5					45.0		
16. อ.แม่สะเรียง	Mae Sariang*	4.2	23.1	8.5	19.6	0.5	4.7	3.3	63.9	1119.7	- 88.5
17. จ.เชียงใหม่	Chiang Mai*	0.6	6.0	T	19.1	15.2	1.9	1.2	44.0	1218.8	+ 33.5
18. อ.ฝาง	Fang		5.8			23.9	18.9		48.6		
19. อ.เชียงดาว	Chiang Dao	57.8	5.3						63.1		
20. อ.แม่แตง	Mae Taeng				35.2	51.9			87.1		
21. อ.แม่ริม	Mae Rim	11.7							11.7		
22. อ.สันทราย	San Sai	1.6		1.5	12.2	1.5	0.3		17.1		
23. อ.ดอยสะเก็ด	Doi Saket			0.5	0.6	6.5			7.6		
24. อ.สันกำแพง	San Kamphaeng			5.3	17.6		3.1		26.0		
25. อ.ฮางดง	Hang Dong	8.5	0.3	1.2	5.8	45.5			61.3		
26. อ.สารภี	Saraphi	..	..	..	..	..	..	..	..		
27. อ.สันป่าตอง	San Pa Tong	3.7			7.4	18.5			29.6		
28. อ.จอมทอง	Chom Thong				64.0				64.0		
29. อ.ฮอด	Hot				11.5	3.2	0.5		15.2		
30. จ.ลำพูน	Lamphun		6.9		21.3	37.5			65.7	..	..
31. อ.ป่าซาง	Pa Sang	..	..	..	..	..	..	..	..		
32. อ.ลี้	Li				28.3	4.7			33.0		
33. จ.ลำปาง	Lampang*	1.6	3.6	2.6	6.4	12.8	12.4	8.0	47.4	929.9	- 9.2
34. อ.งาว	Ngao				5.5				5.5		
35. อ.แจ้ห่ม	Chae Hom			16.8	12.3				29.1		
36. อ.เถินกา	Ko Kha	1.2	30.9	0.2	2.2	17.2	2.8		54.5		
37. อ.สบปราบ	Sop Prap	1.5	7.5	1.4	30.9	19.8	23.5		84.6		
38. อ.เถิน	Thoen		2.3		10.4		20.5		33.2		
39. อ.แม่พริก	Mae Phrik		3.3		19.8		6.5		29.6		

สถานีฝน	Station	วันที่และจำนวนน้ำฝนเป็นมิลลิเมตร Date and amount of rainfall in m.m. ตุลาคม October 7	8	9	10	11	12	13	ฝนรวม มม. Total m.m.	ฝนรวมตั้งแต่ 1 ม. Accumulative rainfall Since Jan. ฝนจริง Actual	สูง(+)ต่ำ(-) กว่าปกติ Above(+) Below(-) Normal
40.จ.แพร่	Phrae*		13.3	0.3	0.5	3.4	T	11.2	28.7	919.5	- 19.1
41.อ.สอง	Song	..	..	..	..	..	..	..	..		
42.อ.สูงเม่น	Sung Men		32.7						32.7		
43.อ.เด่นชัย	Den Chai		43.4		16.9				60.3		
44.จ.น่าน	Nan*	1.2	4.6		T	2.8		T	8.6	1227.8	+154.0
45.อ.ทุ่งช้าง	Thung Chang	0.6	5.0		6.9		2.0		14.5		
46.อ.ท่าวังผา	Tha Wang Pha*		2.6		1.1	2.9	7.8	12.7	27.1		
47.อ.ปัว	Pua	..	..	..	..	..	..	..	..		
48.อ.สา	Sa			14.5	3.3				17.8		
49.อ.นาน้อย	Na Noi	..	..	..	..	..	..	..	..		
50.จ.อุตรดิตถ์	Uttaradit*	0.4	31.4		1.7				33.5	1271.9	-116.5
51.อ.ท่าก่า	Fak Tha	..	..	..	..	..	..	..	..		
52.อ.น้ำปาด	Nam Pat		14.0						14.0		
53.เขื่อนสิริกิติ์	Sirikit Dam*		22.0		2.0				24.0		
54.อ.ท่าปลา	Tha Pla		18.4	0.2					18.6		
55.อ.ลับแล	Laplae		38.3		6.8				45.1		
56.จ.ตาก	Tak*			2.3	17.8		2.7	3.1	25.9	792.7	+100.2
57.อ.บ้านตาก	Ban Tak			5.2	72.8				78.0		
58.อ.แม่สอด	Mae sot*	2.6		0.9	0.3		12.5		16.3	1118.8	-308.3
59.อ.อุมผาง	Umphang	..	..	..	..	..	..	..	..		
60.จ.สุโขทัย	Sukhothai			51.5					51.5	630.1	-580.5
61.อ.สวรรคโลก	Sawankhalok	7.9	0.4	11.2	104.4				123.9		
62.อ.กงไกรลาศ	Kong Krailat			22.5	0.4		25.0		47.9		
63.จ.พิษณุโลก	Phitsanulok*		0.3	18.1		0.6	6.2		25.2	1003.8	-258.5
64.อ.พรหมพิราม	Phrom Phiram			19.5					19.5		
65.อ.วังทอง	Wang Thong		0.7	37.6			16.8		55.1		
66.อ.บางกระทุ่ม	Bang Kratum					41.9			41.9		
67.จ.กำแพงเพชร	Kamphaeng Phet			33.4	26.1				59.5	673.1	- 76.0
68.อ.คลองขลุง	Khlong Khlung			20.0	35.2				55.2		
69.อ.ขาณุวรลักษบุรี	Khanu Woralaksaburi	T	1.3	8.4	T	6.7	T		16.4		
70.จ.พิจิตร	Phichit			35.2			0.7		35.9	1347.7	+ 51.5
71.อ.สามง่าม	Sam Ngam			45.7					45.7		
72.อ.ตะพานหิน	Taphan Hin			48.7	0.6				49.3		
73.อ.บางมูลนาก	Bang Mun Nak			30.8					30.8		
74.อ.โพทะเล	Pho Thale	..	..	..	..	..	..	..	..		
75.จ.เพชรบูรณ์	Phetchabun*	..	..	..	..	..	..	..	..	..	..
76.อ.หล่มเก่า	Lom Kao		10.1	T		1.1			11.2		
77.อ.หล่มสัก	Lom Sak*		22.0						22.0		
78.อ.ชนแดน	Chon Daen		1.5	3.4	1.6	38.6			45.1		
79.อ.หนองไผ่	Nong Phai		33.7		9.3				43.0		
80.อ.วิเชียรบุรี	Wichian Buri*		27.1	1.9	37.6				66.6		

สถานีฝน	Station	วันที่และจำนวนน้ำฝนเป็นมิลลิเมตร Date and amount of rainfall in m.m. ตุลาคม October 7	8	9	10	11	12	13	ฝนรวม m.m. Total m.m.	ฝนรวมตั้งแต่ 1 ม.ค. Accumulative rain-fall Since Jan.1 ฝนจริง Actual	สูง(+)ต่ำ(-) กว่าปกติ Above(+) Below(-) Normal
ภาคตะวันออกเฉียงเหนือ	Northeastern Part										
1.จ.เลย	Loei*	0.9	2.7	0.2	T	4.6	31.4		39.8	1170.7	- 27.8
2.อ.เชียงคาน	Chiang Khan		3.5		1.1				4.6		
3.อ.ท่าลี่	Tha Li		20.1						20.1		
4.อ.ด่านซ้าย	Dan Sai		15.7			28.6			44.3		
5.อ.วังสะพุง	Wang Saphung		8.1		2.4	6.0	14.7		31.2		
6.จ.หนองคาย	Nong Khai*				6.1	3.2			9.3	1577.8	- 17.9
7.อ.ศรีเชียงใหม่	Si Chiang Mai	38.0	2.2			11.0			51.2		
8.อ.โพนพิสัย	Phon Phisai	8.5							8.5		
9.อ.ท่าบ่อ	Tha Bo	5.8	0.6		6.3	1.8			14.5		
10.จ.อุดรธานี	Udon Thani*		24.4		0.4			0.8	25.6	1513.8	+241.3
11.อ.เพ็ญ	Phen		9.0		12.1				21.1		
12.อ.หนองหาน	Nong Han	..	..	..	..	..	..	..	..		
13.จ.สกลนคร	Sakon Nakhon*		8.3		2.9		1.1	7.6	19.9	1389.1	- 26.7
14.อ.วานรนิวาส	Wanon Niwat	..	..	..	..	..	..	..	..		
15.อ.สว่างแดนดิน	Sawang Daen Din	..	..	..	..	..	..	..	..		
16.อ.พรรณานิคม	Phanna Nikhom		5.0		8.8				13.8		
17.จ.นครพนม	Nakhon Phanom*	4.0	26.0	4.4	2.4				36.8	2059.8	- 25.2
18.อ.บ้านแพง	Ban Phaeng	36.8	3.4						40.2		
19.อ.ท่าอุเทน	Tha Uten	..	..	..	..	..	..	..	..		
20.อ.นาแก	Na Kae		T	30.2	3.5	T			33.7		
21.อ.ธาตุพนม	That Phanom		38.5	20.8					59.3		
22.อ.มุกดาหาร	Mukdahan*	10.7	0.2	25.6	30.7	T	T	T	67.2	1342.1	+ 35.6
23.จ.กาฬสินธุ์	Kalasin		9.2	6.3	9.1	8.6			33.2	1169.0	-209.6
24.อ.ยางตลาด	Yang Talat		4.6	19.8	0.3		T		24.7		
25.อ.สหัสขันธ์	Sahatsakhan	..	..	..	..	..	..	..	..		
26.อ.กมลาไสย	Kamalasai		25.7	15.2	20.9	2.1			63.9		
27.จ.ร้อยเอ็ด	Roi Et*			15.6	39.0	T	T	7.6	62.2	1375.9	+ 86.6
28.อ.โพนทอง	Phon Thong	..	..	..	..	..	..	..	..		
29.อ.ธวัชบุรี	Thawatchaburi				20.1				20.1		
30.อ.อาจสามารถ	At Samat	..	..	..	..	..	..	..	..		
31.อ.เสลภูมิ	Selaphum				1.8				1.8		
32.อ.จตุรพักตรพิมาน	Chaturaphak Phiman			10.0					10.0		
33.อ.เกษตรวิสัย	Kaset Wisai			8.5	3.5	13.2	3.5		28.8		
34.อ.พนมไพร	Phanom Phrai	..	..	..	..	..	..	..	..		
35.อ.สุวรรณภูมิ	Suwannaphum				46.0				46.0		
36.จ.มหาสารคาม	Maha Sarakham			7.1			2.4		9.5	1331.6	+146.8
37.อ.โกสุมพิสัย	Kosum Phisai*		20.0		7.0				27.0		
38.อ.บรบือ	Borabu			58.6					58.6		
39.อ.พยัคฆภูมิพิสัย	Phayakkhaphum Phisai	..	..	..	..	..	..	..	..		
40.จ.ขอนแก่น	Khon Kaen*		8.6	6.7	2.0	T	1.4	9.0	27.7	1166.3	- 42.4

สถานีฝน	Station	วันที่และจำนวนน้ำฝนเป็นมิลลิเมตร Date and amount of rainfall in m.m. ตุลาคม October 7	8	9	10	11	12	13	ฝนรวม มม. Total m.m.	ฝนรวมตั้งแต่ 1 ม.ค. Accumulative rainfall Since Jan.1 ฝนจริง Actual	สูง(+)ต่ำ(-) กว่าปกติ Above(+) Below(-) Normal
41.อ.ภูเวียง	Phu Wiang			26.0					26.0		
42.อ.ชุมแพ	Chum Phae		32.0		T				32.0		
43.อ.มัญจาคีรี	Mancha Khiri		28.0						28.0		
44.อ.ชนบท	Chonnabot*		10.0		T		T		10.0		
45.อ.บ้านไผ่	Ban Phai		2.6				2.5		5.1		
46.อ.พล	Phon	..	..	..	..	..	..	..	..		
47.จ.ชัยภูมิ	Chaiyaphum*	18.9	6.8	12.0	10.7		6.2	1.4	56.0	1222.2	+396.1
48.อ.ภูเขียว	Phu Khieo		36.7		2.7	5.5			44.9		
49.อ.คอนสวรรค์	Khon Sawan		T						T		
50.อ.จัตุรัส	Chatturat			25.8	T				25.8		
51.อ.บำเหน็จณรงค์	Bamnet Narong								0.0		
52.จ.นครราชสีมา	Nakhon Ratchasima*			0.6				T	0.6	1162.8	+ 43.6
53.อ.บัวใหญ่	Bua Yai		8.8						8.8		
54.อ.คง	Khong		1.8	6.5	T				8.3		
55.อ.ด่านขุนทด	Dan Khun Thot					19.2			19.2		
56.อ.โนนไทย	Non Thai								0.0		
57.อ.โนนสูง	Non Sung			5.0		47.8			52.8		
58.อ.พิมาย	Phimai			40.2					40.2		
59.อ.สีคิ้ว	Sikhiu		30.3						30.3		
60.อ.สูงเนิน	Sung Noen								0.0		
61.อ.ปักธงชัย	Phak Thong Chai			16.5		8.0			24.5		
62.อ.โชคชัย	Chok Chai*					4.1	9.0		13.1		
63.อ.ครบุรี	Khon Buri	10.4	T	4.2	15.2				29.8		
64.จ.บุรีรัมย์	Buri Ram		25.3	38.1					63.4	1484.0	+209.1
65.อ.พุทไธสง	Phutthaisong			41.2	9.5				50.7		
66.อ.สตึก	Satuk	14.6	16.6	46.7	17.4				95.3		
67.อ.ลำปลายมาศ	Lam Plai Mat	..	..	..	..	..	..	..	..		
68.อ.นางรอง	Nang Rong*				8.4				8.4		
69.จ.สุรินทร์	Surin*		3.1	0.2					3.3	1224.6	+180.0
70.อ.รัตนบุรี	Rattanaburi				12.6				12.6		
71.อ.ท่าตูม	Tha Tum*		1.9	1.5	35.5	3.8			42.7		
72.อ.ศีขรภูมิ	Sikhoraphum	..	..	..	..	..	..	..	0.0		
73.อ.ปราสาท	Prasat				11.8				11.8		
74.อ.สังขะ	Sangkha								0.0		
75.จ.ศรีสะเกษ	Si Sa Ket								0.0	..	..
76.อ.ราษีไศล	Rasi Salai			7.9					7.9		
77.อ.อุทุมพรพิสัย	Uthumphon Phisai								0.0		
78.อ.กันทรารมย์	Kanthararom								0.0		
79.อ.ขุขันธ์	Khukhan								0.0		
80.อ.กันทรลักษ์	Kantharalak					51.2			51.2		
81.จ.อุบลราชธานี	Ubon Ratchathani*				0.2	T			0.2	1423.2	-180.5

สถานีฝน	Station	วันที่และจำนวนน้ำฝนเป็นมิลลิเมตร Date and amount of rainfall in m.m. ตุลาคม October							ฝนรวม ม.ม. Total m.m.	ฝนรวมตั้งแต่ 1 ม.ค. Accumulative rain-fall Since Jan. 1	
		7	8	9	10	11	12	13		ฝนจริง Actual	สูง(+)ต่ำ(-) กว่าปกติ Above(+) Below(-) Normal
82.อ.เขมราฐ	Khemarat		26.5	12.5					39.0		
83.อ.อำนาจเจริญ	Amnat Charoen								0.0		
84.อ.ยโสธร	Yasothon				8.1	3.2			11.3		
85.อ.ค้าเขื่อนแก้ว	Kham Khuan Kaeo								0.0		
86.อ.กระการพืชผล	Trakan Phutphon	15.3	26.0	2.6					43.9		
87.อ.มหาชนะชัย	Maha Chana Chai			1.5		6.8			8.3		
88.อ.เรืองใน	Khuang Nai		10.5						10.5		
89.อ.โขงเจียม	Khong Chiam		31.3	0.8					32.1		
90.อ.เดชอุดม	Det Udom			7.0		12.3			19.3		
ภาคกลาง	Central Part										
1.จ.นครสวรรค์	Nakhon Sawan*	12.2	0.2	4.4	3.8	1.5		0.9	23.0	856.6	-248.1
2.อ.บรรพตพิสัย	Banphot Phisai		16.9						16.9		
3.อ.ตากลี	Takhli						10.6		10.6		
4.อ.ลาดยาว	Lat Yao	8.5		10.4	7.8	17.2			43.9		
5.อ.ชุมแสง	Chumsaeng	0.2		29.4	28.3	T			57.9		
6.อ.หนองบัว	Nong Bua		54.8						54.8		
7.อ.ท่าตะโก	Tha Tako		17.9		31.9				49.8		
8.อ.พยุหะคีรี	Phayuha Khiri	..	..	..	..	..	..	..	..		
9.จ.อุทัยธานี	Uthai Thani	12.7			18.4				31.1	..	..
10.อ.สว่างอารมณ์	Sawang Arom	..	..	..	..	..	..	..	..		
11.อ.หนองฉาง	Nong Chang	18.6		43.1	5.2				66.9		
12.อ.ทัพทัน	Thab Than	0.7		7.7	12.7				21.1		
13.อ.หนองฉายาหย่าง	Nong Khayang			44.8	7.2				52.0		
14.อ.บ้านไร่	Ban Rai			8.7					8.7		
15.จ.ชัยนาท	Chainat	2.0		2.2	58.1				62.3	1062.3	-100.0
16.อ.มโนรมย์	Manorom			13.2	7.2				20.4		
17.อ.วัดสิงห์	Wat Sing	6.6		6.3	6.9				19.8		
18.จ.สิงห์บุรี	Sing Buri		4.3	24.9					29.2	966.3	- 52.4
19.อ.อินทร์บุรี	In Buri				21.6				21.6		
20.อ.บางระจัน	Bang Rachan			17.5					17.5		
21.อ.พรหมบุรี	Phrom Buri			30.9	4.8				35.7		
22.จ.ลพบุรี	Lopburi*	2.2		0.2	1.0	0.9			4.3	1032.9	-139.1
23.อ.บ้านหมี่	Ban Mi				10.2	12.2			22.4		
24.อ.ชัยบาดาล	Chai Badan			2.5		15.0			17.5		
25.อ.บัวชุม	Bua Chum*	T			1.0	0.5			1.5		
26.อ.ท่าวุ้ง	Tha Wung				2.8				2.8		
27.อ.โคกสำโรง	Khok Samrong			12.1	95.0				107.1		
28.จ.สุพรรณบุรี	Suphan Buri*	7.6		2.4	0.4				10.4	770.2	-359.1
29.อ.ดอนเจดีย์	Don Chedi				8.6				8.6		
30.อ.เดิมบางนางบวช	Doembang Nangbuat								0.0		
31.อ.สามชุก	Sam Chuk	42.0							42.0		

สถานีฝน	Station	วันที่และจำนวนน้ำฝนเป็นมิลลิเมตร Date and amount of rainfall in m.m. ตุลาคม October							ฝนรวม m.m. Total m.m.	ฝนรวมตั้งแต่ 1 ม.ค. Accumulative rain-fall Since Jan.1	
		7	8	9	10	11	12	13		ฝนจริง Actual	มาก(+)น้อย(-) กว่าปกติ Above(+) Below(-) Normal
32.อ.ศรีประจันต์	Si Pruchan	36.6							36.6		
33.อ.บางปลาม้า	Bang Pla Ma								0.0		
34.อ.สองพี่น้อง	Song Phi Nong			72.0	7.0				79.0		
35.จ.อ่างทอง	Ang Thong			12.3					12.3	1074.9	-135.4
36.อ.โพธิ์ทอง	Pho Thong	15.2		2.1	42.8				60.1		
37.อ.ไชโย	Chaiyo			107.5					107.5		
38.อ.วิเศษชัยชาญ	Wiset Chai Chan	..	..	..	..	..	..	..	..		
39.อ.ป่าโมก	Pa Mok			34.6	4.8				39.4		
40.จ.สระบุรี	Saraburi					21.5			21.5	1165.2	+105.2
41.อ.พระพุทธบาท	Phra Phutthabat								0.0		
42.อ.บ้านหมอ	Ban Mo								0.0		
43.อ.หนองแค	Nong Khae		2.8		16.8				19.6		
44.อ.แก่งคอย	Kaeng Khoi					3.1			3.1		
45.จ.พระนครศรีอยุธยา	Ayutthaya			35.2			13.3		48.5	939.6	-171.8
46.อ.ท่าเรือ	Tha Rua			1.1					1.1		
47.อ.ผักไห่	Phak Hai								0.0		
48.อ.บางบาล	Bang Ban			53.6			5.2		58.8		
49.อ.บางไทร	Bang Sai			9.1					9.1		
50.อ.เสนา	Sena			7.1		T			7.1		
51.อ.บางปะอิน	Bang Pa-in			32.1					32.1		
52.จ.ปทุมธานี	Pathum Thani			0.8					0.8	1040.4	-347.2
53.อ.ธัญบุรี	Thanyaburi				10.6				10.6		
54.อ.รังสิต	Rangsit				13.2				13.2		
55.จ.นนทบุรี	Nonthaburi			24.8			27.6		52.4	..	..
56.อ.บางบัวทอง	Bang Bua Thong				0.3	8.0	7.1		15.4		
57.จ.ธนบุรี	Thon Buri	..	..	..	..	..	..	..	..	..	..
58.อ.บางขุนเทียน	Bang Khun Thian	..	..	..	..	..	..	..	..		
59.อ.ตลิ่งชัน	Taling Chan				20.0		12.3		32.3		
60.จ.พระนคร	Phra Nakhon*	30.4		22.4			34.8	T	87.6	1263.8	-109.1
61.สนามบินดอนเมือง	Don Muang Air-port*			T			5.8	T	5.8	1171.7	-259.8
62.อ.บางเขน	Bang Khen*	5.9		6.5	0.2		20.0	2.5	35.1		
63.อ.มีนบุรี	Min Buri				25.3		27.1		52.4		
64.อ.ลาดกระบัง	Lat Krabang	..	..	..	..	..	..	..	..		
65.ศูนย์วิจัยบางนา	Bang Na*			0.9	0.7		24.6		26.2		
66.จ.กาญจนบุรี	Kanchanaburi*	1.4		5.9	1.6		12.3		21.2	740.4	-180.7
67.เมืองปิลอก	Pilok				40.2				40.2		
68.อ.สังขละบุรี	Sangkhla Buri	..	..	..	..	..	..	..	..		
69.อ.ทองผาภูมิ	Thong Pha Phum*	1.2		25.6		T		2.6	29.4		
70.อ.ศรีสวัสดิ์	Si Sawat	..	..	..	..	..	..	..	..		
71.อ.บ่อพลอย	Bo Phloi	..	..	..	..	..	..	..	..		
72.อ.ไทรโยค	Sai Yok	..	..	..	..	..	..	..	..		

สถานีฝน	Station	วันที่และจำนวนน้ำฝนเป็นมิลลิเมตร Date and amount of rainfall in m.m. ตุลาคม October 7	8	9	10	11	12	13	ฝนรวม มม. Total m.m.	ฝนรวมตั้งแต่ 1 ม.ค. Accumulative rain-fall Since Jan. 1 ฝนจริง Actual	สูง(+) ต่ำ(-) กว่าปกติ Above(+) Below(-) Normal
75.จ.พนมทวน	Phanom Thuan	66.0							66.0		
76.อ.ท่าม่วง	Tha Muang	13.0		39.0	1.0				53.0		
77.อ.ท่ามะกา	Tha Maka	..	..	..	..	..	..	..	..		
78.จ.นครปฐม	Nakhon Pathom			14.5					14.5	816.3	-367.8
79.อ.กำแพงแสน	Kamphaeng Saen								0.0		
80.อ.นครชัยศรี	Nakhon Chaisi								0.0		
81.จ.ราชบุรี	Ratchaburi	68.3	19.5	44.4			76.3		208.5	1058.0	+116.0
82.อ.บ้านโป่ง	Ban Pong			73.0			111.7		184.7		
83.อ.โพธาราม	Photharam	10.5		48.3			94.9		153.7		
84.อ.ดำเนินสะดวก	Damnoen Saduak			50.8		9.4			60.2		
85.อ.ปากท่อ	Pak Tho			3.7					3.7		
86.จ.สมุทรสงคราม	Samut Songkham			75.9			23.6		99.5	863.3	- 88.0
87.อ.บางคนที	Bang Khonthi			64.4					64.4		
88.อ.อัมพวา	Amphawa	..	..	..	..	..	..	..	..		
89.จ.สมุทรสาคร	Samut Sakhon					1.4	7.2		8.6	1114.9	-183.7
90.จ.สมุทรปราการ	Samut Praken			27.0		17.8	6.7		51.5	1123.6	-325.1
91.อ.พระประแดง	Phra Pradaeng	..	..	..	..	..	..	..	..		
92.อ.บางพลี	Bang Phli						26.7		26.7		
ภาคตะวันออก	**Eastern Part**										
1.จ.นครนายก	Nakhon Nayok			8.6	0.1				8.7	1492.4	-487.6
2.อ.บ้านนา	Ban Na			6.4					6.4		
3.อ.ปากพลี	Pak Phli			3.5	13.2				16.7		
4.จ.ปราจีนบุรี	Prachin Buri*			5.5	1.7		9.3		16.5	1659.9	-223.0
5.อ.บ้านสร้าง	Ban Sang				4.7		17.9		22.6		
6.อ.ศรีมหาโพธิ	Si Maha Phot			20.3					20.3		
7.อ.กบินทร์บุรี	Kabin Buri	T		14.6			0.3		14.9		
8.อ.สระแก้ว	Sakaeo			22.1			3.0		25.1		
9.อ.วัฒนานคร	Watthana Nakhon			21.7					21.7		
10.อ.อรัญประเทศ	Aranyaprathet*			0.5		1.0	0.9	T	2.4	1297.0	-188.7
11.จ.ฉะเชิงเทรา	Chachoengsao	3.7							3.7	1175.7	- 31.0
12.อ.บ้านโพธิ์	Ban Pho								0.0		
13.จ.ชลบุรี	Chon Buri*	T		0.9	0.4	6.1	13.6	19.4	40.4	990.1	-303.6
14.อ.พานทอง	Phan Thong				6.7				6.7		
15.อ.พนัสนิคม	Phanat Nikhom			13.0					13.0		
16.อ.บ้านบึง	Ban Bung								0.0		
17.อ.เกาะสีชัง	Ko Sichang*	16.4		T		T	8.8	15.6	40.8		
18.อ.ศรีราชา	Si Racha				3.3		15.4		18.7		
19.อ.สัตหีบ	Sattahip*	0.2				0.9		0.3	1.4	1171.0	+170.5
20.จ.ระยอง	Rayong*				T				T	1091.3	- 17.3
21.อ.บ้านค่าย	Ban Khai								0.0		
22.อ.แกลง	Klaeng		19.0	5.5		16.9	T		41.4		

สถานีฝน	Station	วันที่และจำนวนน้ำฝนเป็นมิลลิเมตร Date and amount of rainfall in m.m. ตุลาคม October 7	8	9	10	11	12	13	ฝนรวม ม.ม. Total m.m.	ฝนรวมตั้งแต่ 1 ม.ค. Accumulative rainfall Since Jan. ฝนจริง Actual	สูง(+)ต่ำ(-)กว่าปกติ Above(+) Below(-) Normal
23.จ.จันทบุรี	Chanthaburi*	10.5		3.2	2.7	1.0			17.4	2806.4	+ 3.
24.อ.ท่าใหม่	Tha Mai	41.6							41.6		
25.อ.มะขาม	Makham								0.0		
26.อ.ขลุง	Khlung				37.4	2.5			39.9		
27.จ.ตราด	Trat				3.2		8.4		11.6	2901.0	-587.1
28.อ.เขาสมิง	Khao Saming					13.7			13.7		
29.อ.แหลมงอบ	Laem Ngop*				9.6				9.6		
30.อ.คลองใหญ่	Khlong Yai*					0.4	8.6	1.3	10.3	3148.6	-1431.
<u>ภาคใต้</u>	<u>Southern Part</u>										
1.จ.เพชรบุรี	Phetchaburi						14.2		14.2	795.6	- 52.6
2.อ.บ้านแหลม	Ban Laem			0.5			34.7		35.2		
3.อ.บ้านลาด	Ban Lat			30.3					30.3		
4.อ.ชะอำ	Cha-am								0.0		
5.จ.ประจวบคีรีขันธ์	Prachuap Khiri Khan*	2.7					2.0		4.7	819.1	+ 66.3
6.อ.กุยบุรี	Kui Buri		1.1						1.1		
7.อ.หัวหิน	Hua Hin*				T	4.8	39.6	0.2	44.6	650.6	-150.3
8.จ.ชุมพร	Chumphon*	0.3	0.2				16.5		17.0	1326.3	-145.3
9.อ.ท่าแซะ	Tha Sae			0.9	21.4	0.8	2.3		25.4		
10.อ.สวี	Sawi	14.3					2.8		17.1		
11.อ.หลังสวน	Lang Suan	23.8			6.8				30.6		
12.จ.สุราษฎร์ธานี	Surat Thani*	22.0			0.5	T		0.8	23.3	878.5	- 72.6
13.อ.ไชยา	Chaiya						T		T		
14.อ.เกาะสมุย	Ko Samui*	0.7	6.1	T	0.4			17.5	24.7		
15.อ.พุนพิน	Phunphin								0.0		
16.อ.บ้านนาสาร	Ban Na San				9.7				9.7		
17.จ.นครศรีธรรมราช	Nakhon Si Thammarat*	7.6				0.6	1.9	2.7	12.8	817.8	-560.5
18.อ.สิชล	Sichon								0.0		
19.อ.ท่าศาลา	Tha Sala								0.0		
20.อ.ฉวาง	Chawang			2.7		10.0			12.7		
21.อ.ทุ่งสง	Thung Song	0.9		38.2	16.3	8.8	4.3		68.5		
22.อ.ร่อนพิบูลย์	Ron Phibun								0.0		
23.อ.ปากพนัง	Pak Phanang								0.0		
24.จ.พัทลุง	Phatthalung	12.3							12.3	510.9	-597.7
25.อ.เขาชัยสน	Khao Chaison	3.8		39.9					43.7		
26.จ.สงขลา	Songkhla*	29.8		T			1.3	33.5	64.6	801.9	- 71.5
27.อ.รัตภูมิ	Rattaphum								0.0		
28.อ.หาดใหญ่	Hat Yai				13.4				13.4		
29.อ.สะเดา	Sadao	15.7	53.4	9.2	1.7				80.0		
30.จ.ปัตตานี	Pattani*						1.2	16.0	17.2	714.2	+ 31.7
31.อ.หนองจิก	Nong Chik								0.0		
32.อ.ยะหริ่ง	Yaring								0.0		

สถานีฝน	Station	วันที่และจำนวนน้ำฝนเป็นมิลลิเมตร Date and amount of rainfall in m.m. ตุลาคม October							ฝนรวม มม. Total m.m.	ฝนรวมตั้งแต่ 1 ม.ค. Accumulative rain-fall Since Jan. 1	
		7	8	9	10	11	12	13		ฝนจริง Actual	สูง(+)ต่ำ(-) กว่าปกติ Above(+) Below(-) Normal
33.อ.ปะนาเระ	Panare						26.4		26.4		
34.จ.ยะลา	Yala								0.0	..	..
35.อ.เบตง	Betong	48.7	3.9						52.6		
36.อ.บันรังสตา	Bannang Satar		9.8		2.4				12.2		
37.จ.นราธิวาส	Narathiwat*					0.3	20.2	0.1	20.6	1112.8	-397.5
38.อ.ยี่งอ	Yi-ngo								0.0		
39.อ.รือเสาะ	Rangae								0.0		
40.อ.ตากใบ	Tak Bai								0.0		
41.จ.ระนอง	Ranong*	0.3			T	7.3	4.6		12.2	3497.4	-800.5
42.อ.กระบุรี	Kra Buri				18.3	19.3			37.6		
43.จ.พังงา	Phangnga	0.6	0.8	0.6	2.5	10.7	28.1		43.3	3021.0	+850.0
44.อ.กะปง	Kapong			17.0	5.2				22.2		
45.อ.ตะกั่วป่า	Takua Pa	0.3			0.5				0.8		
46.อ.ท้ายเหมือง	Thai Muang					3.7	1.2		4.9		
47.อ.ตะกั่วทุ่ง	Takua Thung		6.0			15.9			21.9		
48.จ.ภูเก็ต	Phuket*		2.4			1.2		8.0	11.6	2177.0	+304.6
49.สนามบินภูเก็ต	Phuket Air-port*	0.2		3.4		1.2	7.3	4.4	16.5		
50.อ.ถลาง	Thalang	..	..	..	..	..	..	..	..		
51.จ.กระบี่	Krabi	..	..	..	..	..	..	..	..	..	..
52.อ.อ่าวลึก	Ao Luk								0.0		
53.อ.คลองท่อม	Khlong Tom	1.1	0.2		2.3	11.3	2.7		17.6		
54.สนามบินตรัง	Trang Air-port*	T		15.5	1.6	21.4	30.6	20.7	89.8	1670.1	-349.6
55.อ.สิเกา	Sikao	T		1.3	0.7	5.0	23.2		30.2		
56.อ.ย่านตาขาว	Yan Ta Khao								0.0		
57.อ.ปะเหลียน	Palian				10.6				10.6		
58.จ.สตูล	Satun				27.9				27.9	1419.9	+135.5
59.อ.ทุ่งหว้า	Thung Wa								0.0		
60.อ.ละงู	Langu					26.2			26.2		

หมายเหตุ ช่องว่าง ไม่มีฝนตก
* สถานีตรวจอากาศ
T ฝนเล็กน้อยวัดไม่ได้
.. ไม่มีรายงาน

Remark Blank No rain
* Synoptic Station
T Trace
.. No report

อุณหภูมิสูงสุดและต่ำสุดประจำวันที่ ๗ — ๑๓ ตุลาคม ๒๔๑๑

Daily Max. and Min. Temperature 7 – 13 October 1968

สถานี	Station	อุณหภูมิสูงสุดและต่ำสุดเป็นองศา ซ. Max. and Min. Temperature in degree C.							เฉลี่ยสูงสุดต่ำสุด Average Max. Min.	เฉลี่ยในสัปดาห์ Weekly Mean	ค่าปกติประจำเดือน Monthly Normal
		7	8	9	10	11	12	13			
ภาคเหนือ	**Northern Part**										
1.จ.เชียงราย	Chiang Rai	31.5 22.0	31.6 20.9	30.0 19.5	31.5 19.9	28.2 20.6	28.3 20.5	30.3 21.2	30.2 20.7	25.5	25.3
2.จ.แม่ฮ่องสอน	Mae Hong Son	33.6 22.8	32.2 22.9	31.6 21.9	29.2 22.8	29.5 22.8	31.3 22.7	31.3 21.9	31.2 22.5	26.9	26.9
3.จ.เชียงใหม่	Chiang Mai	32.6 21.6	32.7 21.8	31.7 22.2	32.3 22.1	30.7 22.0	26.9 21.2	32.0 21.2	31.3 21.7	26.5	26.2
4.จ.น่าน	Nan	32.9 23.7	30.1 23.2	30.7 21.1	31.4 22.2	32.2 22.2	33.2 22.5	31.3 21.9	31.7 22.4	27.1	26.9
5.อ.ท่าวังผา	Tha Wang Pha	30.5 23.6	30.8 23.0	32.2 20.9	31.8 21.9	30.5 22.1	.. 21.9	.. ..	31.2 22.2	26.7	..
6.จ.ลำปาง	Lampang	33.2 22.5	33.2 21.8	32.5 21.5	32.7 22.2	31.8 22.4	29.3 22.4	31.0 21.8	32.0 22.1	27.1	26.4
7.อ.แม่สะเรียง	Mae Sariang	32.8 23.8	32.8 23.2	32.0 21.8	32.6 22.9	31.3 22.1	30.1 23.6	31.6 21.9	31.9 22.8	27.4	27.3
8.จ.แพร่	Phrae	32.7 23.5	33.2 22.4	32.2 21.2	32.0 22.2	33.2 22.3	33.0 22.9	32.7 22.6	32.7 22.4	27.6	26.8
9.จ.อุตรดิตถ์	Uttaradit	33.7 22.5	33.7 22.5	31.0 19.6	32.8 22.0	32.1 21.5	33.2 23.2	32.1 21.7	32.7 21.9	27.3	28.0
10.เขื่อนสิริกิติ์	Sirikit Dam	34.2 23.2	35.2 23.2	33.6 23.0	32.2 23.3	31.6 21.3	33.0 21.4	.. ..	33.3 22.6	28.0	..
11.จ.ตาก	Tak	33.3 22.6	33.3 25.1	33.2 22.0	31.6 22.7	32.0 22.3	29.4 24.0	31.3 22.4	32.0 23.0	27.5	26.8
12.จ.พิษณุโลก	Phitsanulok	34.9 24.3	34.0 23.9	32.0 23.0	32.1 22.1	32.5 23.8	34.1 24.7	33.5 22.9	33.3 23.5	28.4	28.0
13.อ.แม่สอด	Mae Sot	32.7 23.0	32.0 22.3	32.2 22.4	34.8 22.6	31.6 23.1	30.2 22.3	31.5 22.8	31.7 22.6	27.2	27.1
14.จ.เพชรบูรณ์	Phetchabun	..	..	..	..	..	..	..	..	..	..
15.อ.หล่มสัก	Lom Sak	..	..	..	..	..	..	..	..	..	..
16.อ.วิเชียรบุรี	Wichian Buri	34.2 23.4	32.7 23.3	32.3 22.9	32.6 22.9	33.3 22.3	32.8 22.8	33.0 23.0	33.0 22.9	28.0	..
ภาคตะวันออกเฉียงเหนือ	**Northeastern Part**										
1.จ.หนองคาย	Nong Khai	..	..	..	..	..	..	..	..	..	..
2.จ.เลย	Loei	33.0 21.0	31.7 21.9	31.3 21.1	32.1 ..	31.1 22.2	31.8 21.7	.. ..	31.8 21.6	26.7	25.7
3.จ.อุดรธานี	Udon Thani	32.5 23.6	32.2 24.6	29.6 22.2	30.5 23.8	31.2 22.5	31.3 23.5	31.3 23.1	31.2 23.3	27.3	26.9
4.จ.นครพนม	Nakhon Phanom	32.0 23.0	31.0 22.0	31.2 22.0	32.5 22.4	32.4 22.7	32.0 23.1	32.7 22.6	32.0 22.5	27.3	26.0
5.จ.สกลนคร	Sakon Nakhon	33.9 23.4	30.5 24.0	31.0 22.0	32.2 22.6	32.0 22.8	31.4 23.3	32.6 21.8	31.9 22.8	27.4	26.3
6.อ.มุกดาหาร	Mukdahan	32.2 23.0	32.0 23.8	31.5 22.7	32.0 22.0	32.0 22.8	30.2 23.5	31.5 22.8	31.6 22.9	27.3	26.3
7.จ.ขอนแก่น	Khon Kaen	33.6 23.2	34.3 24.2	32.7 22.2	31.0 23.4	32.1 23.1	32.5 22.7	32.0 21.5	32.6 22.9	27.8	26.6
8.อ.โกสุมพิสัย	Kosum Phisai	33.8 23.2	33.9 23.9	31.7 22.9	31.2 23.4	32.2 23.2	.. 22.7	.. ..	32.6 23.2	27.9	..
9.จ.ร้อยเอ็ด	Roi Et	32.6 24.6	33.0 25.4	32.7 23.4	30.0 23.6	31.6 22.8	31.4 23.1	31.7 22.5	31.9 23.6	27.8	26.6
10.จ.ชัยภูมิ	Chaiyaphum	33.2 21.7	33.2 23.8	31.6 23.2	31.0 23.2	31.5 22.6	31.5 24.3	31.2 22.7	31.9 23.1	27.5	26.6
11.จ.อุบลราชธานี	Ubon Ratchathani	33.8 25.5	34.1 25.2	32.6 23.3	31.4 23.6	33.5 24.2	33.3 22.7	33.5 22.4	33.2 23.8	28.5	26.6
12.จ.สุรินทร์	Surin	33.0 24.5	33.4 24.4	33.0 23.6	31.5 23.4	32.0 24.5	30.5 24.0	30.8 24.0	32.0 24.1	28.1	26.7
13.อ.ท่าตูม	Tha Tum	32.0 24.9	33.0 25.1	31.8 24.2	30.2 24.3	31.8 24.0	31.2 23.4	32.0 22.9	31.7 24.1	27.9	..
14.อ.นางรอง	Nang Rong	.. ..	32.6 ..	33.0 22.0	30.0 20.5	32.0 22.5	.. 22.0	.. ..	31.9 21.8	26.9	..

สถานี	Station	อุณหภูมิสูงสุดและต่ำสุดเป็นองศา ซ. Max. and Min. Temperature in degree C.							เฉลี่ยสูงสุดต่ำสุด Average Max. Min.	เฉลี่ยในสัปดาห์ Weekly Mean	ค่าปกติประจำเดือน Monthly Normal
		7	8	9	10	11	12	13			
15.จ.นครราชสีมา	Nakhon Ratchasima	34.9 23.5	33.2 22.5	33.5 23.6	31.5 23.1	32.3 23.4	31.5 23.0	32.0 22.5	32.7 23.0	27.9	26.6
16.อ.โชคชัย	Chok Chai	33.1 23.6	32.7 23.3	33.1 22.6	31.3 23.7	31.9 23.6	31.5 22.9	.. 22.4	32.3 23.2	27.8	..
ภาคกลาง	Central Part										
1.จ.นครสวรรค์	Nakhon Sawan	34.1 22.6	31.6 22.9	32.3 23.7	31.2 23.3	32.0 23.7	33.2 23.6	32.5 23.3	32.4 23.3	27.9	27.9
2.จ.ลพบุรี	Lop Buri	33.5 25.0	32.4 24.5	33.8 25.7	32.5 24.5	32.0 23.7	32.7 23.2	32.8 24.8	32.8 24.5	28.7	27.4
3.จ.สุพรรณบุรี	Suphan Buri	32.9 24.6	31.5 23.5	32.6 25.3	31.9 24.0	31.5 24.4	31.9 24.4	31.4 25.5	32.0 24.5	28.3	27.6
4.จ.กาญจนบุรี	Kanchanaburi	33.7 22.7	33.4 24.4	34.8 24.0	31.3 23.0	31.5 23.0	32.2 23.5	.. ..	32.8 23.4	28.1	27.1
5.อ.ทองผาภูมิ	Thong Pha Phum	33.4 22.0	34.1 22.9	33.1 22.6	34.0 23.0	32.5 24.0	35.1 22.4	35.6 22.5	34.0 22.8	28.4	..
6.สนามบินดอนเมือง	Don Muang Air-port	33.4 24.8	32.8 24.8	34.0 25.8	31.6 24.3	32.8 25.4	33.5 24.8	31.7 25.0	32.8 25.0	28.9	28.2
7.จ.พระนคร	Phra Nakhon	31.6 24.8	33.4 24.6	32.7 26.1	31.0 24.5	33.4 25.3	33.2 25.7	32.1 23.7	32.5 25.0	28.8	27.7
8.ศูนย์วิจัย บางนา	Bang Na	32.2 24.8	33.2 24.7	33.4 24.7	31.0 24.4	32.8 25.0	31.9 25.3	32.1 24.0	32.4 24.7	28.6	..
ภาคตะวันออก	Eastern Part										
1.จ.ปราจีนบุรี	Prachin Buri	33.2 25.0	33.2 25.1	34.5 25.2	32.6 24.2	33.7 24.7	33.8 25.0	33.2 24.5	33.5 24.8	29.2	27.9
2.อ.กบินทร์บุรี	Kabin Buri	32.5 24.4	32.8 25.3	33.5 24.7	31.6 22.5	34.7 24.2	32.8 23.7	.. 24.5	33.0 24.2	28.6	..
3.อ.อรัญประเทศ	Aranyaprathet	33.4 23.9	33.5 23.9	34.5 24.2	31.5 23.5	33.7 24.1	33.0 23.4	30.2 23.6	32.8 23.8	28.3	27.4
4.จ.ชลบุรี	Chon Buri	31.0 24.2	32.1 24.9	32.0 25.0	31.5 24.1	32.1 24.3	32.0 24.0	30.9 24.3	31.7 24.4	28.1	27.4
5.อ.เกาะสีชัง	Ko Si Chang	30.2 24.6	31.6 23.8	30.0 24.8	29.9 24.5	31.1 24.5	32.1 24.8	30.3 25.0	30.7 24.6	27.7	27.3
6.อ.สัตหีบ	Sattahip	32.0 26.5	32.9 25.7	35.2 26.2	31.0 25.0	32.0 25.4	32.1 25.1	30.3 24.7	32.2 25.5	28.9	28.1
7.จ.ระยอง	Rayong	..	..	..	..	..	..	..	...	..	..
8.จ.จันทบุรี	Chanthaburi	30.6 24.2	32.0 23.4	31.6 23.7	32.5 23.3	33.8 22.7	33.0 22.5	32.2 23.5	32.2 23.3	27.8	27.3
9.อ.คลองใหญ่	Khlong Yai	32.1 22.2	31.6 23.1	31.4 23.0	31.2 22.5	30.6 22.5	30.7 22.3	29.6 22.0	31.0 22.5	26.8	26.8
ภาคใต้	Southern Part										
1.อ.หัวหิน	Hua Hin	31.2 23.0	31.4 23.4	31.3 23.6	30.2 24.0	30.9 24.1	31.3 24.2	30.1 22.1	30.9 23.5	27.2	27.1
2.จ.ประจวบคีรีขันธ์	Prachuab Khiri Khan	32.4 22.6	31.5 23.1	32.4 24.1	30.6 23.5	31.3 22.2	32.2 23.2	32.0 24.3	31.8 23.3	27.6	26.9
3.จ.ชุมพร	Chumphon	32.7 23.0	33.0 22.7	33.8 23.4	32.4 24.1	32.5 22.9	32.1 22.4	31.7 22.3	32.6 23.0	27.8	26.8
4.จ.สุราษฎร์ธานี	Surat Thani	32.5 22.0	33.3 20.9	33.2 22.2	33.0 22.4	31.8 21.6	32.1 21.9	30.7 21.6	32.4 21.8	27.1	27.1
5.อ.เกาะสมุย	Ko Samui	30.4 24.2	31.1 23.6	31.3 25.0	31.4 24.3	31.3 23.7	31.2 24.1	29.0 24.4	30.8 24.2	27.5	..
6.จ.นครศรีธรรมราช	Nakhon Si Thammarat	33.3 22.5	33.5 21.5	33.6 23.2	33.5 22.8	32.4 23.1	32.6 22.9	27.4 22.4	32.3 22.6	27.5	27.1
7.จ.สงขลา	Songkhla	31.6 22.1	32.0 22.6	32.0 22.5	32.4 23.9	32.0 23.2	32.5 24.1	28.9 24.0	31.6 23.2	27.4	27.5
8.จ.ปัตตานี	Pattani	31.2 21.6	32.5 22.4	.. 22.2	.. 22.6	32.4 22.9	32.2 22.7	29.4 23.3	31.5 22.6	27.1	..
9.จ.นราธิวาส	Narathiwat	30.0 21.9	30.8 23.4	31.9 23.2	31.0 23.4	32.0 23.6	31.5 23.8	.. 23.1	31.2 23.2	27.2	26.7
10.จ.ระนอง	Ranong	31.6 22.8	31.9 22.2	31.6 22.7	32.0 23.2	32.6 22.8	32.6 21.2	.. ..	32.0 22.5	27.3	26.2
11.จ.ภูเก็ต	Phuket	31.3 22.2	31.0 23.2	31.5 23.0	30.5 24.0	31.5 23.9	31.8 23.2	31.8 24.5	31.3 23.4	27.4	27.0
12.สนามบินภูเก็ต	Phuket Air-port	30.2 22.3	30.5 22.9	30.2 24.9	31.1 23.3	31.1 23.2	30.6 23.0	30.6 23.0	30.6 23.2	26.9	26.7
13.สนามบินตรัง	Trang Air-port	32.3 22.9	33.0 23.8	33.4 24.2	33.4 23.0	32.4 22.9	33.8 22.9	30.0 23.0	32.6 23.2	27.9	27.0

แก้ไขเพิ่มเติมรายงานอากาศประจำสัปดาห์ฉบับที่ ๔๐/๒๕๑๑ เนื่องจากได้รับรายงานภายหลัง

Correction in weekly weather report No. 40/1968 for late report rainfall data

สถานีฝน	Station	วันที่และจำนวนน้ำฝนเป็นมิลลิเมตร Date and amount of rainfall in m.m. กันยายน ตุลาคม September October							ฝนรวม ม.ม. Total m.m.	ฝนรวมตั้งแต่ 1 ม.ค. Accumulative rai-fall Since Jan.1	
		30	1	2	3	4	5	6		ฝนจริง Actual	สูง(+)ต่ำ(-)กว่าปกติ Above(+) Below(-) Normal
ภาคเหนือ	Northern Part										
6.อ.แม่สรวย	Mae Suai							1.1	1.1		
10.อ.แม่ใจ	Mae Chai							1.9	1.9		
12.อ.พะเยา	Phayao							1.2	11.5		
15.อ.ขุนยวม	Khun Yuam							40.0	193.4		
22.อ.สันทราย	San Sai							61.1	67.2		
23.อ.ดอยสะเก็ด	Doi Saket							14.6	18.9		
24.อ.สันกำแพง	San Kamphaeng							3.3	19.5		
25.อ.หางดง	Hang Dong							27.2	55.8		
27.อ.สันป่าตอง	San Pa Tong							9.4	24.0		
28.อ.จอมทอง	Chom Thong							15.0	28.5		
30.อ.ลำพูน	Lamphun							9.3	14.0		
32.อ.ลี้	Li							44.0	76.6		
39.อ.เถิน	Thoen							4.5	48.8		
50.อ.อุตรดิตถ์	Uttaradit									1238.4	-109.7
54.อ.ท่าปลา	Tha Pla				T		6.4	37.6	91.7		
66.อ.บางกระทุ่ม	Bang Kratum						19.0	26.7	93.2		
69.อ.ขาณุวรลักษบุรี	Khanu Woralaksaburi							12.6	19.9		
70.จ.พิจิตร	Phichit							6.6	69.4	1311.8	+ 59.5
ภาคตะวันออกเฉียงเหนือ	Northeastern Part										
13.จ.สกลนคร	Sakon Nakhon										- 35.3
25.อ.สหัสขันธ์	Sahatsakhan							65.0	65.0		
31.อ.เสลภูมิ	Selaphum							9.8	9.8		
42.อ.ชุมแพ	Chum Phae							3.4	43.2		
48.อ.ภูเขียว	Phu Khieo							46.5	64.9		
49.อ.ครสวรรค์	Khon Sawan						48.8		106.5		
54.อ.คุง	Khong							24.5	24.5		
55.อ.ด่านขุนทด	Dan Khun Thit							12.2	24.4		
60.อ.สูงเนิน	Sung Noen							8.4	8.4		
72.อ.ศรีขรภูมิ	Sikhoraphum							n8.5	21.3		
78.อ.กันทรารมย์	Kanthararom							3.6	4.8		
81.อ.อุบลราชธานี	Ubon Ratchathani							0.6	1.9	1423.0	-138.3
89.อ.โขงเจียม	Khong Chiam						6.6	0.5	16.6		
ภาคกลาง	Central Part										
13.อ.หนองขุาหย่าง	Nong Khayang							29.3	89.4		
14.อ.บ้านไร	Ban Rai							30.0	45.6		
15.จ.ชัยนาท	Chainat							6.3	22.8	1000.0	-109.9
25.อ.บัวชุม	Bua Chum					16.2		29.2	50.0		

สถานีฝน	Station	วันที่และจำนวนน้ำฝนเป็นมิลลิเมตร Date and amount of rainfall in m.m. กันยายน	ตุลาคม		September		October		ฝนรวม ม.ม. Total m.m.	ฝนรวมตั้งแต่ 1 ม.ค. Accumulative rain-fall Since Jan. 1 ฝนจริง Actual	สูง(+)ต่ำ(-)กว่าปกติ Above(+) Below (-) Normal
		30	1	2	3	4	5	6			
38.จ.สุพรรณบุรี	Suphan Buri				0.8				22.0	759.8	-314.0
35.จ.อ่างทอง	Ang Thong							10.5	10.5	1062.6	- 97.6
46.อ.ท่าเรือ	Tha Rua						4.0	7.6	25.6		
48.อ.บางบาล	Bang Ban							8.3	20.7		
52.จ.ปทุมธานี	Pathun Thani						T	14.7	55.2	1039.6	-292.8
56.อ.บางบัวทอง	Bang Bua Thong						3.2		87.7		
57.จ.ธนบุรี	Thon Buri					27.8	9.5		60.1	1065.8	-105.8
59.อ.ตลิ่งชัน	Taling Chan							8.1	64.6		
67.เหมืองปิล็อก	Pilok							11.6	26.0		
80.อ.บ้านโป่ง	Ban Pong							6.6	22.9		
ภาคตะวันออก	Eastern Part										
1.จ.นครนายก	Nakhon Nayok							22.8	73.7	1483.7	-429.1
5.อ.บ้านสร้าง	Ban Sang							37.0	78.4		
6.อ.ศรีมหาโพธิ์	Si Maha Phot							9.7	68.9		
7.อ.กบินทร์บุรี	Kabin Buri							15.5	37.4		
11.จ.ฉะเชิงเทรา	Chachoengsao						17.2	48.7	144.3	1172.0	+ 14.5
12.อ.บ้านโพธิ์	Ban Pho							37.8	95.4		
14.อ.พานทอง	Phan Thong						35.4	46.8	92.5		
15.อ.พนัสนิคม	Phanat Nikhom							12.0	63.6		
16.อ.บ้านบึง	Ban Bung					31.9	13.3		51.4		
18.อ.ศรีราชา	Si Racha							7.2	103.8		
19.อ.สัตหีบ	Sattahip							1.8	87.8	1169.6	+231.4
20.อ.ระยอง	Rayong							6.0	73.2	1091.3	+ 31.8
22.อ.แกลง	Klang						15.5	7.7	63.9		
26.อ.ขลุง	Khlung							23.2	64.2		
28.อ.เขาสมิง	Khao Saming					24.5			71.0		
30.อ.คลองใหญ่	Khlong Yai							0.8	54.2	3138.3	-1346.9
ภาคใต้	Southern Part										
8.จ.ชุมพร	Chum Chon				33.3			0.6	47.4	1309.3	- 68.2
24.จ.พัทลุง	Phatthalung							1.9	89.3	498.6	-549.9
27.อ.รัตภูมิ	Ratthaphum							16.5	70.0		
29.อ.สะเดา	Sadao							17.5	38.2		
34.จ.ยะลา	Yala							35.1	100.7		
35.อ.เบตง	Betong						2.9	15.1	61.2		
36.อ.บันนังสตา	Bangnang Star							61.3	134.8		
38.อ.ยี่งอ	Yi-Ngo							18.9	18.9		
39.อ.รัแงะ	Rangae							29.1	164.3		
40.อ.ตากใบ	Tak Bai							15.7	15.7		
41.จ.ระนอง	Ranong							1.0	45.0	3485.2	-725.6
44.อ.กระปง	Kapong							24.4	36.8		
58.จ.สตูล	Satun					38.6	34.2		107.7	1392.0	+206.9

กรมอุตุนิยมวิทยา สำนักนายกรัฐมนตรี

รายงานอากาศประจำสัปดาห์ ระหว่างวันที่ ๑๔ ถึง ๒๐ ตุลาคม ๒๕๑๑

และ

การคาดหมายลักษณะอากาศ ระหว่างวันที่ ๒๑ ถึง ๒๗ ตุลาคม ๒๕๑๑

ฉบับที่ ๔๒/๒๕๑๑

พลเรือโท สนิท เวสารัชชานันท์

อธิบดีกรมอุตุนิยมวิทยา

ATMOSPHERIC SCIENCES
LIBRARY
OCT 29 1968
E. S. S. A.
U. S. Dept. of Commerce

METEOROLOGICAL DEPARTMENT

OFFICE OF THE PRIME MINISTER

BANGKOK THAILAND

WEEKLY WEATHER REPORT

DURING THE PERIOD OCTOBER 14 – 20, 1968

AND

WEATHER OUTLOOK

DURING OCTOBER 21 – 27, 1968

No. 42/1968

Sanit Vesa – rajananda

Vice Admiral, Director General

การคาดหมายลักษณะอากาศใน ๗ วันข้างหน้า

ตั้งแต่วันที่ ๒๑ – ๒๗ ตุลาคม ๒๕๑๑

ลักษณะทั่วไป

ร่องมรสุมที่พาดผ่านภาคใต้และอ่าวไทยจนถึงอ่าวเบงกอลมีกำลังค่อนข้างแรง พายุดีเปรสชั่น "เฮสเตอร์" จากทะเลจีนใต้กำลังเคลื่อนผ่านอ่าวไทยและภาคใต้ ตามร่องมรสุมนี้ซึ่งจะทำให้มีฝนหนาแน่นทั่วไปทั้งสองฝั่งอ่าวไทยในสัปดาห์นี้

บริเวณความกดอากาศสูงยังคงแผ่ลงมาทางใต้จนถึงประเทศไทย ทั้งนี้จะทำให้ลมฝ่ายเหนือพัดลงสู่ประเทศไทย ทำให้อากาศเย็นลงในภาคเหนือและภาคตะวันออกเฉียงเหนือ

ภาคเหนือ ภาคตะวันออกเฉียงเหนือ	อากาศโปร่งเป็นส่วนมาก และจะเย็นลงโดยทั่วไป
ภาคกลาง ภาคตะวันออก อ่าวไทย ฝั่งตะวันออก	ต้นสัปดาห์มีฝนทั่วไป ต่อจากนั้นอากาศโปร่งเป็นส่วนมาก และจะเย็นลง
อ่าวไทย ฝั่งตะวันตก ภาคใต้ ฝั่งตะวันตก	ยังคงมีฝนตกหนาแน่นตลอดสัปดาห์นี้
พระนคร และ ธนบุรี	ต้นสัปดาห์มีฝนทั่วไป ต่อจากนั้นอากาศโปร่งเป็นส่วนมาก และจะเย็นลง

กรมอุตุนิยมวิทยา

๒๑ ต.ค.๑๑

Weather Outlook for the next seven days

From 21 - 27 October 1968

General Situation

Active monsoon trough runs across Southern part, the Gulf of Thailand and the Bay of Bengal. Depression "Hester" from South China Sea is moving along the trough through the Gulf and Southern Thailand. This condition will cause copious rain in both coasts of the Gulf during the week.

High pressure area extends southward to Thailand which will cause northerly winds to prevail over Thailand. Cool weather will be experienced over the Northern and Northeastern parts.

Northern Part: Northeastern Part:	Throughout the week, mainly fair and cool.
Central Part: Eastern Part: Gulf of Thailand, East Coast:	Widespread rains in the first period of the week, while mainly fair and cool in the rest.
Gulf of Thailand, West Coast: Southern Thailand, West Coast:	Dense rains throughout the week.
Phra Nakhon & Thonburi:	Widespread rains in the first period of the week, while mainly fair and cool in the rest.

Meteorological Department
21 / 10 / 1968

สรุปลักษณะอากาศทั่วไปในรอบสัปดาห์
ตั้งแต่วันที่ ๑๔ – ๒๐ ตุลาคม ๒๕๑๑

๑. บริเวณความกดอากาศสูงจากประเทศจีนได้แผ่ปกคลุมถึงตอนบนของประเทศไทยตลอดสัปดาห์ และร่องมรสุมซึ่งมีกำลังค่อนข้างแรงพาดผ่านตอนเหนือของอ่าวไทย

ในตอนกลางสัปดาห์ ได้มีพายุดีเปรสชั่นก่อตัวขึ้นในทะเลจีนใต้และในระยะต่อมาในตอนปลายสัปดาห์พายุนี้ได้ทวีกำลังแรงขึ้นเป็นพายุโซนร้อนชื่อ "เฮสเตอร์" ในวันสุดสัปดาห์พายุนี้ได้เคลื่อนขึ้นฝั่งเวียตนามทางตะวันออกของไซ่ง่อนแล้วเคลื่อนตัวต่อไปทางตะวันตกผ่านบริเวณฝั่งตะวันออกของอ่าวไทยลงสู่อ่าวไทย พายุนี้ได้ช่วยให้กระแสลมตะวันออกเฉียงเหนือพัดลงสู่ประเทศไทยแรงขึ้นอีก ในตอนปลายสัปดาห์ปรากฏว่าอุณหภูมิได้ลดลงทั่วไปในบริเวณตั้งแต่เหนือภาคกลางขึ้นไป โดยเฉพาะในภาคตะวันออกเฉียงเหนือ

๒. ตลอดสัปดาห์ปรากฏว่าฝนได้ลดน้อยลงมากในภาคตะวันออกเฉียงเหนือ สำหรับในภาคเหนือและตอนเหนือของภาคกลางมีฝนเล็กน้อยถึงปานกลางกระจายเป็นแห่ง ๆ แต่ในตอนใต้ของภาคกลางบริเวณอ่าวไทยและภาคใต้ยังคงมีฝนชุกคือยู่ตลอดสัปดาห์

๓. ในระหว่างสัปดาห์ ปริมาณฝนสูงสุดประจำวันที่ตรวจวัดได้ในภาคต่าง ๆ ของประเทศไทยปรากฏดังนี้.–

ภาคเหนือ	๖๐.๘ มม.	ที่ อ.เถิน	จ.ลำปาง	เมื่อวันที่ ๑๕ ต.ค.
ภาคตะวันออกเฉียงเหนือ	๘๘.๗ "	ที่ อ.ขุขันธ์	จ.ศรีสะเกษ	" ๑๕ "
ภาคกลาง	๔๕.๗ "	ที่ อ.โพธาราม	จ.ราชบุรี	" ๑๘ "
ภาคตะวันออก	๖๘.๙ "	ที่ อ.ท่าใหม่	จ.จันทบุรี	" ๑๕ "
ภาคใต้	๙๗.๘ "	ที่ อ.เมือง	จ.เพชรบุรี	" ๑๗ "

กรมอุตุนิยมวิทยา

๒๑ ต.ค.๑๑

General Situation

Period 14 - 20 October 1968

1. During the week, the wedge of anticyclone from China covered through the Upper Thailand and the rather active monsoon trough ran across the upper portion of the Gulf of Thailand.

In the middle period of the week, a depression developed in the South China Sea and it intensified into the tropical storm "Hester" in the latter period of the week. At the week-end, this tropical storm hit the Vietnam Coast to the east of Saigon and moved westwards further through the east coast of the Gulf of Thailand into the Gulf of Thailand. This tropical storm caused strong northeast monsoon with temperature decreasing over the Upper Thailand during the latter period of the week particularly in the Northeastern part.

2. During the week, less rain occurred in the Northeastern part and scattered light to moderate rains distributed in the Northern part and the northern portion of the Central part but well distribution of rainfalls still occurred in the southern portion of the Central part, Gulf of Thailand and Southern Thailand.

3. During the week the daily heaviest rainfalls in various parts of Thailand were as follows:-

Northern Part	70.8 mm.	at Thoen	on 15 Oct.
Northeastern Part	88.7 "	at Khukhan	" 15 "
Central Part	45.7 "	at Photharam	" 18 "
Eastern Part	68.9 "	at Tha Mai	" 15 "
Southern Part	97.8 "	at Phetchaburi	" 17 "

Meteorological Department

21 / 10 / 1968

ข่าวอากาศเพื่อการเกษตรประจำสัปดาห์

เมื่อวันที่ ๑๔ - ๒๐ ตุลาคม มีลักษณะอากาศซึ่งพอสรุปได้ดังต่อไปนี้.-

๑. บริเวณความกดอากาศสูงจากประเทศจีนได้แผ่ปกคลุมถึงตอนบนของประเทศไทยตลอดสัปดาห์ และร่องมรสุมซึ่งมีกำลังค่อนข้างแรงพาดผ่านตอนเหนือของอ่าวไทย

ในตอนกลางสัปดาห์ได้มีพายุดีเปรสชั่นก่อตัวขึ้นในทะเลจีนใต้ และในระยะต่อมาในตอนปลายสัปดาห์พายุนี้ได้ทวีกำลังแรงขึ้นเป็นพายุโซนร้อน ชื่อ " เอสเตอร์ " ในวันสุดสัปดาห์พายุนี้ได้เคลื่อนขึ้นฝั่งเวียดนามทางตะวันออกของไซ่ง่อนแล้วเคลื่อนตัวต่อไปทางตะวันตกผ่านบริเวณฝั่งตะวันออกของอ่าวไทยลงสู่อ่าวไทย พายุนี้ได้ช่วยให้กระแสลมตะวันออกเฉียงเหนือพัดลงสู่ประเทศไทยแรงขึ้นอีกในตอนปลายสัปดาห์ โดยปรากฏว่าอุณหภูมิได้ลดลงทั่วไปในบริเวณตั้งแต่เหนือภาคกลางขึ้นไปโดยเฉพาะในภาคตะวันออกเฉียงเหนือ

๒. ตลอดสัปดาห์ปรากฏว่าฝนได้ลดน้อยลงมากในภาคตะวันออกเฉียงเหนือ สำหรับในภาคเหนือและตอนเหนือของภาคกลางมีฝนเล็กน้อยถึงปานกลางกระจายเป็นแห่ง ๆ แต่ในตอนใต้ของภาคกลางบริเวณอ่าวไทยและภาคใต้ยังคงมีฝนชุกอยู่ตลอดสัปดาห์

<u>ข้อควรทราบ</u>

มีลักษณะแสดงว่าพายุดีเปรสชั่นกำลังก่อตัวขึ้นในอ่าวเบงกอล พายุนี้อาจกระทบกระเทือนต่อลมฟ้าอากาศทางฝั่งตะวันตกของภาคใต้ได้ในระยะต่อไป.

กองอากาศเกษตร กรมอุตุนิยมวิทยา

๒๐ ตุลาคม ๒๕๑๑

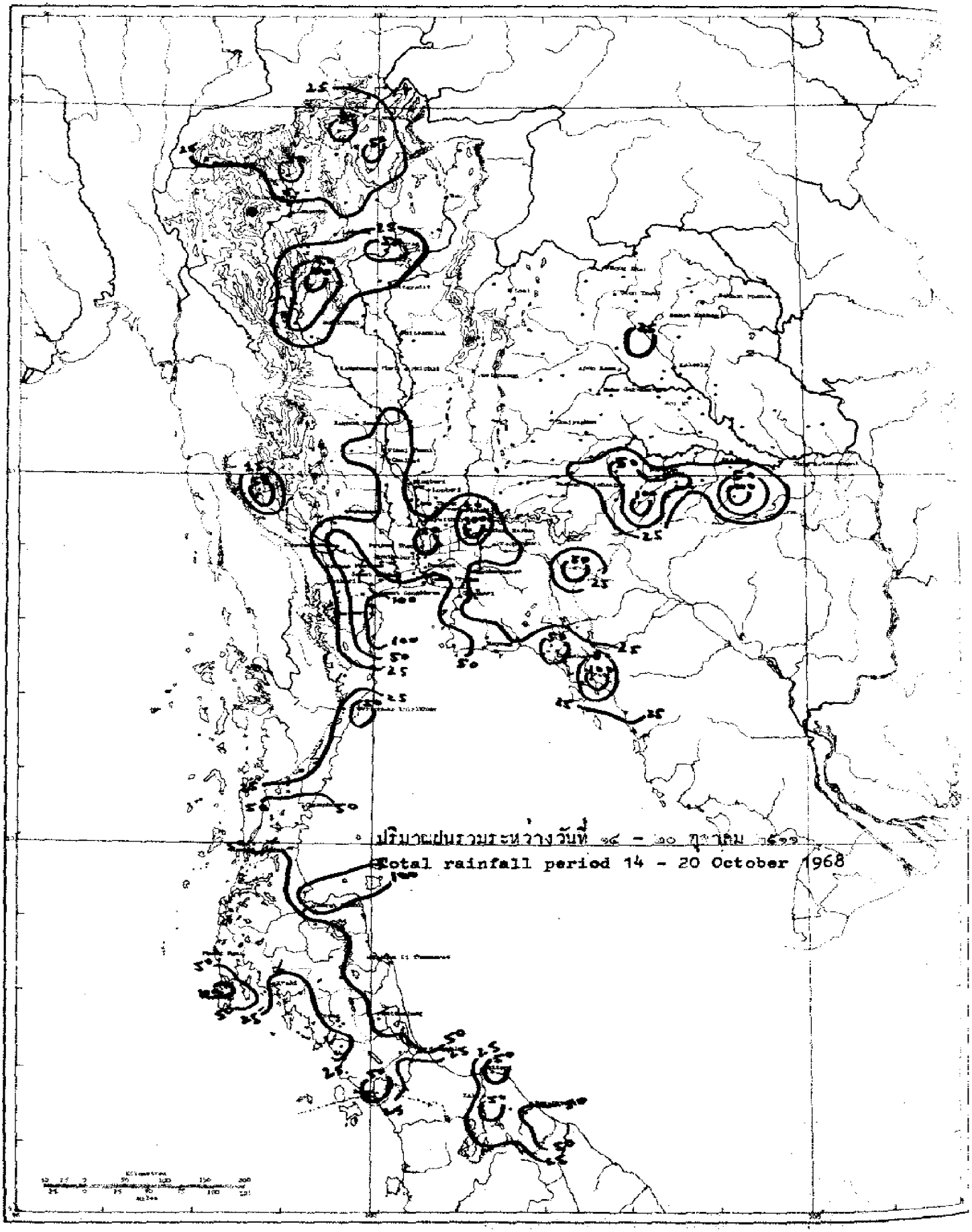
ปริมาณฝนรวมระหว่างวันที่ ๑๔ - ๒๐ ตุลาคม ๒๕๑๑
Total rainfall period 14 - 20 October 1968

สถานีฝน	Station	วันที่และจำนวนน้ำฝนเป็นมิลลิเมตร Date and amount of rainfall in m.m. ตุลาคม October							ฝนรวม มม. Total m.m.	ฝนรวมตั้งแต่ 1 ม.ค. Accumulative rain-fall Since Jan. 1	
		14	15	16	17	18	19	20		ฝนจริง Actual	สูง(+)ต่ำ(-) กว่าปกติ Above(+) Below(-) Normal
ภาคเหนือ	Northern Part										
1. จ.เชียงราย	Chiang Rai*		4.0			17.2	17.0		38.2	1837.2	+246.5
2. อ.แม่สาย	Mae Sai	..	..	..	..	..	..	..	..		
3. อ.เชียงแสน	Chiang Saen	9.9				T			9.9		
4. อ.เชียงของ	Chiang Khong	3.2			5.6				8.8		
5. อ.แม่จัน	Mae Chan	..	..	..	..	..	..	..	..		
6. อ.แม่สรวย	Mae Suai					50.2			50.2		
7. อ.เทิง	Thoeng					22.6			22.6		
8. อ.เชียงคำ	Chiang Kham		16.6						16.6		
9. อ.พาน	Phan	4.9	7.8		7.8				20.5		
10. อ.แม่ใจ	Mae Chai	23.6	17.6	20.0	2.0	5.0			68.2		
11. อ.เวียงป่าเป้า	Wiang Pa Pao	..	..	..	..	..	..	..	..		
12. อ.พะเยา	Phayao	..	..	..	..	..	..	..	..		
13. จ.แม่ฮ่องสอน	Mae Hong Son*		T		T	5.0	0.6	5.4	27.3	1182.1	+ 16.1
14. อ.ปาย	Pai	..	..	..	..	..	..	..	..		
15. อ.ขุนยวม	Khun Yuam			3.9	5.0				8.9		
16. อ.แม่สะเรียง	Mae Sariang*		2.7		T	5.0	0.6	14.5	22.8	1142.5	- 86.7
17. จ.เชียงใหม่	Chiang Mai*				18.0	12.7			30.7	1249.5	+ 55.3
18. อ.ฝาง	Fang			32.2	1.2				33.4		
19. อ.เชียงดาว	Chiang Dao	..	..	..	..	..	..	..	..		
20. อ.แม่แตง	Mae Taeng		50.6						50.6		
21. อ.แม่ริม	Mae Rim								0.0		
22. อ.สันทราย	San Sai			T					T		
23. อ.ดอยสะเก็ด	Doi Saket								0.0		
24. อ.สันกำแพง	San Kamphaeng				3.5	12.6			16.1		
25. อ.หางดง	Hang Dong				4.3	0.8			5.1		
26. อ.สารภี	Saraphi				15.5				15.5		
27. อ.สันป่าตอง	San Pa Tong					16.5			16.5		
28. อ.จอมทอง	Chom Thong		8.5			2.6			11.1		
29. อ.ฮอด	Hot		3.7	0.7					4.4		
30. จ.ลำพูน	Lamphun		8.8		7.6	1.2			17.6	..	..
31. อ.ป่าซาง	Pa Sang	..	..	..	..	..	..	..	..		
32. อ.ลี้	Li	..	..	..	..	..	..	..	..		
33. จ.ลำปาง	Lampang*		4.4		6.8	8.3	0.4		19.9	949.8	+ 2.5
34. อ.งาว	Ngao		10.3						10.3		
35. อ.แจ้ห่ม	Chae Hom		47.1						47.1		
36. อ.เกาะคา	Ko Kha		1.8	1.4	5.4				8.6		
37. อ.ซบปราบ	Sop Prap	3.1	T	33.2		8.5			44.8		
38. อ.เถิน	Thoen	8.6	60.8	30.4	10.8	10.6			121.2		
39. อ.แม่พริก	Mae Phrik	6.5	22.3		25.3				54.1		

สถานีฝน	Station	วันที่และจำนวนน้ำฝนเป็นมิลลิเมตร Date and amount of rainfall in m.m. ตุลาคม October							ฝนรวม มม. Total m.m.	ฝนรวมตั้งแต่ 1 ม.ค. Accumulative rain-fall Since Jan.1	
		14	15	16	17	18	19	20		ฝนจริง Actual	สูง(+)ต่ำ(-)กว่าปกติ Above(+) Below(-) Normal
40.จ.แพร่	Phrae*			0.1	15.8				15.9	935.4	- 16.0
41.อ.สอง	Song	..	..	..	..	..	..	..	..		
42.อ.สูงเม่น	Sung Men		61.7	18.0					79.7		
43.อ.เด่นชัย	Den Chai		18.0	3.9					21.9		
44.จ.น่าน	Nan*		1.8	0.2	4.6		0.3		6.9	1234.7	+156.1
45.อ.ทุ่งช้าง	Thung Chang		1.5			0.8			2.3		
46.อ.ท่าวังผา	Tha Wang Pha*	0.8	13.0			T			13.8		
47.อ.ปัว	Pua		0.3						0.3		
48.อ.สา	Sa								0.0		
49.อ.นาน้อย	Na Noi								0.0		
50.จ.อุตรดิตถ์	Uttaradit*		18.9			13.5			32.4	1304.5	- 93.0
51.อ.ฟากท่า	Fak Tha	..	..	..	..	..	..	..	..		
52.อ.น้ำปาด	Nam Pat								0.0		
53.เขื่อนสิริกิติ์	Sirikit Dam*		8.5						8.5		
54.อ.ท่าปลา	Tha Pla		T						T		
55.อ.ลับแล	Laplae	11.0	15.4						26.4		
56.จ.ตาก	Tak*			0.7	10.4	15.6	2.1	T	28.8	821.5	+ 97.4
57.อ.บ้านตาก	Ban Tak	29.4	7.2	0.9	1.5	24.2	1.8		65.0		
58.อ.แม่สอด	Mae sot*			2.0					2.0	1120.8	-326.5
59.อ.อุมผาง	Umphang	..	..	..	..	..	..	..	..		
60.จ.สุโขทัย	Sukhothai	12.0		6.0	2.0				20.0	699.0	-536.0
61.อ.สวรรคโลก	Sawankhalok			3.4	T	1.5			4.9		
62.อ.กงไกรลาศ	Kong Krailat	0.7	T	3.2	3.2	5.8			12.9		
63.จ.พิษณุโลก	Phitsanulok*	1.6	T	0.3	T			T	1.9	1005.7	-285.0
64.อ.พรหมพิราม	Phrom Phiram								0.0		
65.อ.วังทอง	Wang Thong		13.5						13.5		
66.อ.บางกระทุ่ม	Bang Kratum								0.0		
67.จ.กำแพงเพชร	Kamphaeng Phet	14.0							14.0	687.1	- 78.3
68.อ.คลองขลุง	Khlong Khlung						15.6		15.6		
69.อ.ขาณุวรลักษบุรี	Khanu Woralakseburi	11.2	3.6	T					14.8		
70.จ.พิจิตร	Phichit								0.0	1347.7	+ 34.9
71.อ.สามง่าม	Sam Ngam								0.0		
72.อ.ตะพานหิน	Taphan Hin	0.2	0.2						0.4		
73.อ.บางมูลนาก	Bang Mun Nak								0.0		
74.อ.โพทะเล	Pho Thale								0.0		
75.จ.เพชรบูรณ์	Phetchabun*	..	..	..	..	..	..	..	..	..	..
76.อ.หล่มเก่า	Lom Kao				T				T		
77.อ.หล่มสัก	Lom Sak*			0.6	1.1				1.7		
78.อ.ชนแดน	Chon Daen	0.5							0.5		
79.อ.หนองไผ่	Nong Phai				10.8				10.8		
80.อ.วิเชียรบุรี	Wichian Buri*		1.4		3.6				5.0		

สถานีฝน	Station	วันที่และจำนวนน้ำฝนเป็นมิลลิเมตร Date and amount of rainfall in m. m. ตุลาคม October							ฝนรวม มม. Total m. m.	ฝนรวมตั้งแต่ 1 ม.ค. Accumulative rain-fall Since Jan. 1	
		14	15	16	17	18	19	20		ฝนจริง Actual	สูง(+)ต่ำ(-) กว่าปกติ Above(+) Below (-) Normal
ภาคตะวันออกเฉียงเหนือ	Northeastern Part										
1.จ.เลย	Loei*	T							T	1170.7	- 43.2
2.อ.เชียงคาน	Chiang Khan			1.3					1.3		
3.อ.ท่าลี่	Tha Li								0.0		
4.อ.ด่านซ้าย	Dan Sai	29.4		10.7					40.1		
5.อ.วังสะพุง	Wang Saphung					1.2			1.2		
6.จ.หนองคาย	Nong Khai*								0.0	1577.8	- 26.5
7.อ.ศรีเชียงใหม่	Si Chiang Mai								0.0		
8.อ.โพนพิสัย	Phon Phisai								0.0		
9.อ.ท่าบ่อ	Tha Bo								0.0		
0.จ.อุดรธานี	Udon Thani*			14.1					14.1	1527.9	+244.5
1.อ.เพ็ญ	Phen								0.0		
2.อ.หนองหาร	Nong Han								0.0		
3.จ.สกลนคร	Sakon Nakhon*	1.2	T			T		T	1.2	1390.3	- 36.9
4.อ.วานรนิวาส	Wanon Niwat								0.0		
5.อ.สว่างแดนดิน	Sawang Daen Din								0.0		
6.อ.พรรณานิคม	Phanna Nikhom								0.0		
7.จ.นครพนม	Nakhon Phanom*		T						T	2059.8	- 31.3
8.อ.บ้านแพง	Ban Phaeng								0.0		
9.อ.ท่าอุเทน	Tha Uten	10.5							10.5		
0.อ.นาแก	Na Kae								0.0		
1.อ.ธาตุพนม	That Phanom								0.0		
2.อ.มุกดาหาร	Mukdahan*	T	0.5	T	1.2	T	T		1.7	1343.8	+ 29.9
3.จ.กาฬสินธุ์	Kalasin								0.0	1169.0	-226.8
4.อ.ยางตลาด	Yang Talat		T						T		
5.อ.สหัสขันธ์	Sahatsakhan								0.0		
6.อ.กมลาไสย	Kamalasai		6.8	2.7					9.5		
7.จ.ร้อยเอ็ด	Roi Et*	T	0.7	2.8	T	T			3.5	1379.4	+ 63.7
8.อ.โพนทอง	Phon Thong								0.0		
9.อ.ธวัชบุรี	Thawatchaburi	5.5							5.5		
0.อ.อาจสามารถ	At Samat								0.0		
1.อ.เสลภูมิ	Selaphum		10.7						10.7		
2.อ.จตุรพักตรพิมาน	Chaturaphak Phiman								0.0		
3.อ.เกษตรวิสัย	Kaset Wisai			8.2					8.2		
4.อ.ศรีมโหสถ	Phanom Phrai								0.0		
5.อ.สุวรรณภูมิ	Suwannaphum		2.0						2.0		
6.จ.มหาสารคาม	Maha Sarakham		2.3						2.3	1333.9	+123.9
7.อ.โกสุมพิสัย	Kosum Phisai*		3.1	6.7					9.8		
8.อ.บรบือ	Borabu								0.0		
9.อ.พยัคฆภูมิพิสัย	Phayakkhaphum Phisai								0.0		
0.จ.ขอนแก่น	Khon Kaen*	T	0.4			T			0.4	1166.7	- 53.9

สถานีฝน	Station	วันที่และจำนวนน้ำฝนเป็นมิลลิเมตร Date and amount of rainfall in m.m. ตุลาคม October							ฝนรวม m.m. Total m.m.	ฝนรวมตั้งแต่ 1 ม.ค. Accumulative rainfall Since Jan.	
		14	15	16	17	18	19	20		ฝนจริง Actual	สูง(+)ต่ำ(-)กว่าปกติ Above(+) Below(-) Normal
41.อ.ภูเวียง	Phu Wiang								0.0		
42.อ.ชุมแพ	Chum Phae	9.1							9.1		
43.อ.มัญจาคีรี	Manoha Khiri								0.0		
44.อ.ชนบท	Chonnabot*								0.0		
45.อ.บ้านไผ่	Ban Phai					2.5			2.5		
46.อ.พล	Phon								0.0		
47.จ.ชัยภูมิ	Chaiyaphum*		0.4		0.2				0.6	1222.8	+384.
48.อ.ภูเขียว	Phu Khieo					7.4			7.4		
49.อ.คอนสวรรค์	Khon Sawan								0.0		
50.อ.จัตุรัส	Chatturat			23.3					23.3		
51.อ.บำเหน็จณรงค์	Bamnet Narong			22.5					22.5		
52.จ.นครราชสีมา	Nakhon Ratchasima*	9.1	2.9	4.9	T				16.9	1179.7	+145.
53.อ.บัวใหญ่	Bua Yai								0.0		-
54.อ.คง	Khong	2.5	1.3		T				3.8		
55.อ.ด่านขุนทด	Dan Khun Thot								0.0		
56.อ.ในเมือง	Non Thai			22.3					22.3		
57.อ.โนนสูง	Non Sung			10.2					10.2		
58.อ.พิมาย	Phimai			10.9					10.9		
59.อ.สีคิ้ว	Sikhiu		12.2						12.2		
60.อ.สูงเนิน	Sung Noen								0.0		
61.อ.ปักธงชัย	Phak Thong Chai	1.8	15.5		2.9				20.2		
62.อ.โชคชัย	Chok Chai*	1.0	14.9	0.3					16.2		
63.อ.ครบุรี	Khon Buri		16.3	3.4					19.7		
64.จ.บุรีรัมย์	Buri Ram		20.5						20.5	1504.5	+205.4
65.อ.พุทไธสง	Phutthaisong		T	1.8					1.8		
66.อ.สตึก	Satuk				23.9				23.9		
67.อ.ลำปลายมาศ	Lam Plai Mat								0.0		
68.อ.นางรอง	Nang Rong*		27.0						27.0		
69.จ.สุรินทร์	Surin*	T	66.8		5.7				72.5	1297.1	+233.9
70.อ.รัตนบุรี	Rattanaburi								0.0		
71.อ.ท่าตูม	Tha Tum*		1.0		1.7				2.7		
72.อ.ศีขรภูมิ	Sikhoraphum		45.6						45.6		
73.อ.ปราสาท	Prasat				7.5				7.5		
74.อ.สังขะ	Sangkha		13.7	4.6	2.9				21.2		
75.จ.ศรีสะเกษ	Si Sa Ket	..	..	..	..	..	..	..	..	..	..
76.อ.ราษีไศล	Rasi Salai								0.0		
77.อ.อุทุมพรพิสัย	Uthumphon Phisai								0.0		
78.อ.กันทรารมย์	Kanthararam		6.3						6.3		
79.อ.ขุขันธ์	Khukhan		88.7		15.8				104.5		
80.อ.กันทรลักษ์	Kantharalak		15.4		31.0				46.4		
81.จ.อุบลราชธานี	Ubon Ratchathani*		T		2.5	T	T		2.5	1425.7	-203.8

สถานีฝน	Station	วันที่และจำนวนน้ำฝนเป็นมิลลิเมตร Date and amount of rainfall in m.m. ตุลาคม October							ฝนรวม ม.ม. Total m.m.	ฝนรวมตั้งแต่ 1 ม.ค. Accumulative rain-fall Since Jan. 1	
		14	15	16	17	18	19	20		ฝนจริง Actual	สูง(+)ต่ำ(-)กว่าปกติ Above(+) Below (-) Normal
2.อ.เขมราฐ	Khemarat								0.0		
3.อ.อำนาจเจริญ	Amnat Charoen								0.0		
4.อ.ยโสธร	Yasothon								0.0		
5.อ.คำเขื่อนแก้ว	Kham Khuan Kaeo								0.0		
6.อ.ตระการพืชผล	Trakan Phutphon		T	T		0.1			0.1		
7.อ.มหาชนะชัย	Maha Chana Chai								0.0		
8.อ.เขื่องใน	Khuang Nai				5.5				5.5		
9.อ.โขงเจียม	Khong Chiam		1.1						1.1		
10.อ.เดชอุดม	Det Udom		14.2						14.2		
ภาคกลาง	Central Part										
1.จ.นครสวรรค์	Nakhon Sawan*	18.8	0.4	10.2	T			T	29.4	886.0	-245.3
2.อ.บรรพตพิสัย	Banphot Phisai						T		T.		
3.อ.ตาคลี	Takhli								0.0		
4.อ.ลาดยาว	Lat Yao		6.9				8.1		15.0		
5.อ.ชุมแสง	Chumsaen		0.8	T	T		13.6		14.4		
6.อ.หนองบัว	Nong Bua			13.3					13.3		
7.อ.ท่าตะโก	Tha Tako		5.2	14.7					19.9		
8.อ.พยุหะคีรี	Phayuha Khiri			32.3					32.3		
9.จ.อุทัยธานี	Uthai Thani	8.2			19.8				28.0	..	..
10.อ.สว่างอารมณ์	Sawang Arom	..	..	..	..	..	..	..	..		
11.อ.หนองฉาง	Nong Chang	20.8	12.2	9.3					42.3		
12.อ.ทัพทัน	Thab Than		6.6	17.1	0.7				24.4		
13.อ.หนองขาหย่าง	Nong Khayang	14.0	7.6	17.2					38.8		
14.อ.บ้านไร่	Ban Rai		5.7						5.7		
15.จ.ชัยนาท	Chainat	12.1		12.0	16.0				40.1	1102.4	- 78.4
16.อ.มโนรมย์	Manorom		35.4	1.9	1.3	2.4			41.0		
17.อ.วัดสิงห์	Wat Sing	3.5	3.5	2.2	4.2				13.4		
18.จ.สิงห์บุรี	Sing Buri								0.0	966.3	- 75.2
19.อ.อินทร์บุรี	In Buri			10.6					10.6		
20.อ.บางระจัน	Bang Rachan				1.5				1.5		
21.อ.พรหมบุรี	Phrom Buri								0.0		
22.จ.ลพบุรี	Lopburi*				T				T	1032.9	-155.8
23.อ.บ้านหมี่	Ban Mi		4.8	1.7	7.8				14.3		
24.อ.ชัยบาดาล	Chai Badan	1.8	2.3		1.1				5.2		
25.อ.บัวชุม	Bua Chum*			2.3					2.3		
26.อ.ท่าวุ้ง	Tha Wung			2.3					2.3		
27.อ.โคกสำโรง	Khok Samrong		2.5	5.9					8.4		
28.จ.สุพรรณบุรี	Suphan Bhri*		T		T	T		0.4	0.4	770.6	-377.0
29.อ.ดอนเจดีย์	Don Chedi	4.1							4.1		
30.อ.เดิมบางนางบวช	Doembang Nangbuat								0.0		
31.อ.สามชุก	Sam Chuk			32.0					32.0		

สถานีฝน	Station	วันที่และจำนวนน้ำฝนเป็นมิลลิเมตร Date and amount of rainfall in m.m. ตุลาคม October							ฝนรวม มม. Total m.m.	ฝนรวมตั้งแต่ 1 ม.ค. Accumulative rain-fall Since Jan.1	
		14	15	16	17	18	19	20		ฝนจริง Actual	สูง(+)ต่ำ(-) กว่าปกติ Above(+) Below(-) Normal
32.อ.ศรีประจันต์	Si Prachan								0.0		
33.อ.บางปลาม้า	Bang Pla Ma		1.2	25.6					27.8		
34.อ.สองพี่น้อง	Song Phi Nong		44.0	5.0					49.0		
35.จ.อ่างทอง	Ang Thong				10.9				10.9	1074.9	-171.0
36.อ.โพธิ์ทอง	Pho Thong								0.0		
37.อ.ไชโย	Chaiyo								0.0		
38.อ.วิเศษชัยชาญ	Wiset Chai Chan								0.0		
39.อ.ป่าโมก	Pa Mok								0.0		
40.จ.สระบุรี	Saraburi								0.0	1465.2	+ 69.7
41.อ.พระพุทธบาท	Phra Phutthabat								0.0		
42.อ.บ้านหมอ	Ban Mo								0.0		
43.อ.หนองแค	Nong Khae		1.4						1.4		
44.อ.แก่งคอย	Kaeng Khoi				1.2				1.2		
45.จ.พระนครศรีอยุธยา	Ayutthaya			8.5					8.5	948.1	-199.4
46.อ.ท่าเรือ	Tha Rua								0.0		
47.อ.ลักไห่	Phak Hai			1.7					1.7		
48.อ.บางบาล	Bang Ban			T	T				T		
49.อ.บางไทร	Bang Sai			2.1					2.1		
50.อ.เสนา	Sena			T					T		
51.อ.บางปะอิน	Bang Pa-in								0.0		
52.จ.ปทุมธานี	Pathum Thani	15.8	20.4			17.5			53.7	1094.1	-337.4
53.อ.ธัญบุรี	Thanyaburi	6.0		1.8		1.3			9.1		
54.ต.รังสิต	Rangsit	5.5		0.6		11.1			17.2		
55.จ.นนทบุรี	Nonthaburi		7.6						7.6	..	..
56.อ.บางบัวทอง	Bang Bua Thong		10.2	8.2	0.6	13.1			32.1		
57.จ.ธนบุรี	Thon Buri		10.8			1.2			12.0	1077.8	-195.8
58.อ.บางขุนเทียน	Bang Khun Thian	..	..	..	..	..	..	..	..		
59.อ.ตลิ่งชัน	Taling Chan	3.8	11.2	15.7		1.4			32.1		
60.จ.พระนคร	Phra Nakhon*	10.8	2.4	T	0.3	2.6		0.8	16.9	1280.7	-132.7
61.สนามบินดอนเมือง	Don Muang Air-port*			3.2	T			0.1	3.3	1175.0	-317.1
62.อ.บางเขน	Bang Khen*				0.1	T			0.1		
63.อ.มีนบุรี	Min Buri			0.3	0.3				0.6		
64.อ.ลาดกระบัง	Lat Krabang			2.5					2.5		
65.ศูนย์วิจัยบางนา	Bang Na*	0.7		0.6	0.4	6.5			8.2		
66.จ.กาญจนบุรี	Kanchanaburi*		6.9	31.6	27.6	5.8			72.1	822.8	-147.1
67.เมืองปิลอก	Pilok			16.0					16.0		
68.อ.สังขละบุรี	Sangkhla Buri	..	..	..	..	..	..	..	..		
69.อ.ทองผาภูมิ	Thong Pha Phum*	T	9.4	44.5	5.3				59.2		
70.อ.ศรีสวัสดิ์	Si Sawat	..	..	..	..	..	..	..	..		
71.อ.เดชอุดม	Be Phloi	..	..	..	..	..	..	..	..		
72.อ.ไทรโยค	Sai Yok	..	..	..	..	..	..	..	..		

สถานีฝน	Station	วันที่และจำนวนน้ำฝนเป็นมิลลิเมตร Date and amount of rainfall in m.m. ตุลาคม October							ฝนรวม มม. Total m.m.	ฝนรวมตั้งแต่ 1 ม.ค. Accumulative rain-fall Since Jan.1	
		14	15	16	17	18	19	20		ฝนจริง Actual	สูง(+) ต่ำ(-) กว่าปกติ Above(+) Below(-) Normal
73.อ.พนมทวน	Phanom Thuan			25.0	16.0				41.0		
74.อ.ท่าม่วง	Tha Muang		21.0	25.0	25.4	12.1			83.5		
75.อ.ท่ามะกา	Tha Maka	..	..	..	..	..	..	..	..		
76.จ.นครปฐม	Nakhon Pathom		22.0	1.3		10.0			33.3	927.6	-297.9
77.อ.กำแพงแสน	Kamphaeng Saen	..	..	..	..	..	..	..	..		
78.อ.นครชัยศรี	Nakhon Chaisi	4.2		5.4					9.6		
79.จ.ราชบุรี	Ratchaburi	36.6	7.8			14.8			68.8	1129.1	+136.7
80.อ.บ้านโป่ง	Ban Pong		17.0	19.0		23.4			59.4		
81.อ.โพธาราม	Photharam	2.6	3.1			45.7			51.4		
82.อ.ดำเนินสะดวก	Damnoen Saduak		10.2	13.8		22.1			46.1		
83.อ.ปากท่อ	Pak Tho	16.0		16.4	5.6	36.7			74.7		
84.จ.สมุทรสงคราม	Samut Songkham	3.6	14.0		2.9	27.5			48.0	911.3	-110.7
85.อ.บางคนที	Bang Khonthi	4.1	4.5	12.5	2.6				23.7		
86.อ.อัมพวา	Amphawa	..	..	..	..	..	..	..	..		
87.จ.สมุทรสาคร	Samut Sakhon			10.2		18.2			28.4	1164.4	-172.1
88.จ.สมุทรปราการ	Samut Prakan	23.5				17.9			69.8	1193.4	-296.3
89.อ.พระประแดง	Phra Pradaeng	..	..	..	..	..	..	..	..		
90.อ.บางพลี	Bang Phli	13.1				14.1			27.2		
<u>ภาคตะวันออก</u>	<u>Eastern Part</u>										
1.จ.นครนายก	Nakhon Nayok			0.2	8.4				8.6	1501.0	-519.5
2.อ.บ้านนา	Ban Na	3.2		12.4					15.6		
3.อ.ปากพลี	Pak Phli			9.7	13.0				22.7		
4.จ.ปราจีนบุรี	Prachin Buri*		T	6.4	0.2			0.8	7.4	1667.3	-251.2
5.อ.บ้านสร้าง	Ban Sang			47.1					47.1		
6.อ.ศรีมหาโพธิ	Si Maha Phot			2.3					2.3		
7.อ.กบินทร์บุรี	Kabin Buri		T	1.0	T	2.1			3.1		
8.อ.สระแก้ว	Sakaeo	6.1		3.8	11.5				21.4		
9.อ.วัฒนานคร	Watthana Nakhon	1.5		24.9	31.1				57.5		
10.อ.อรัญประเทศ	Aranyaprathet*		0.6	16.4	20.5	2.2		T	39.9	1336.9	-192.4
11.จ.ฉะเชิงเทรา	Chachoengsao			8.8		10.8			19.6	1195.3	- 35.6
12.อ.บ้านโพธิ์	Ban Pho			13.4					13.4		
13.จ.ชลบุรี	Chon Buri*			3.9	0.9	23.8		1.7	30.3	1020.4	-312.7
14.อ.พานทอง	Phan Thong			16.4	6.3				22.7		
15.อ.พนัสนิคม	Phanat Nikhom								0.0		
16.อ.บ้านบึง	Ban Bung		0.8	5.6	4.6				11.0		
17.อ.เกาะสีชัง	Ko Sichang*			2.8	3.1	27.5		0.5	33.9		
18.อ.ศรีราชา	Si Racha			19.2	2.1				21.3		
19.อ.สัตหีบ	Sattahip*		6.1	52.1		6.0		5.2	69.4	1240.4	+203.4
20.จ.ระยอง	Rayong*		T		21.3	3.6			24.9	1136.2	- 24.1
21.อ.บ้านค่าย	Ban Khai			24.1		4.2			28.3		
22.อ.แกลง	Klaeng			2.5					2.5		

สถานีฝน	Station	วันที่และจำนวนน้ำฝนเป็นมิลลิเมตร Date and amount of rainfall in m.m. ตุลาคม October							ฝนรวม m.m. Total m.m.	ฝนรวมตั้งแต่ 1 ม.ค. Accumulative rain-fall Since Jan. 1	
		14	15	16	17	18	19	20		ฝนจริง Actual	สูง(+)หรือต่ำกว่าปกติ Above(+) Below(-) Normal
23.จ.จันทบุรี	Chanthaburi*	6.3	27.1	2.4	0.4	13.3		2.7	52.2	2858.6	+ 18.8
24.อ.ท่าใหม่	Tha Mai		68.9	5.2					74.1		
25.อ.มะขาม	Makham	..	..	..	..	..	..	..	..		
26.อ.ขลุง	Khlung		6.4	30.5	9.2				46.1		
27.จ.ตราด	Trat			58.4		48.3			106.7	3007.7	-669.6
28.อ.เขาสมิง	Khao Saming	13.0	4.0	3.0					20.0		
29.อ.แหลมงอบ	Laem Ngop*	T	2.4		5.2	18.2			25.8		
30.อ.คลองใหญ่	Khlong Yai*		0.9	3.7	4.0	5.0	2.0	25.3	40.9	3189.5	-1417.2
ภาคใต้	Southern Part										
1.จ.เพชรบุรี	Phetchaburi	9.3	17.2		97.8	16.1			140.4	937.8	- 54.7
2.อ.บ้านแหลม	Ban Laem	6.5	20.5	2.0	28.6	66.5			124.1		
3.อ.บ้านลาด	Ban Lat	14.4	12.7	4.4	77.8	13.6			122.9		
4.อ.ชะอำ	Cha-am	20.9	6.0	20.7	11.7	64.5			123.8		
5.จ.ประจวบคีรีขันธ์	Prachuap Khiri Khan*	0.2	0.3	2.0	44.5	12.4	T	24.7	84.1	903.2	+105.7
6.อ.กุยบุรี	Kui Buri				21.3				21.3		
7.อ.หัวหิน	Hua Hin*	2.3	2.3	18.7	41.3	57.7	9.3	7.7	139.3	789.9	- 60.8
8.จ.ชุมพร	Chumphon*		T	2.4	55.0	21.2	T		79.6	1405.9	-129.4
9.อ.ท่าแซะ	Tha Sae	17.0	2.1		3.6	8.6			31.3		
10.อ.สวี	Sawi				12.5	35.7	42.8		91.0		
11.อ.หลังสวน	Lang Suan		30.0		16.0	21.0	28.8		95.8		
12.จ.สุราษฎร์ธานี	Surat Thani*			41.8	24.3	46.7	5.1	16.3	134.2	1012.7	+ 24.5
13.อ.ไชยา	Chaiya			23.5	11.9	36.0			71.4		
14.อ.เกาะสมุย	Ko Samui*		19.1	39.1	8.0	14.5	23.6	5.1	109.4		
15.อ.พุนพิน	Phunphin					57.3			57.3		
16.อ.บ้านนาสาร	Ban Na San				6.9	12.2			19.1		
17.จ.นครศรีธรรมราช	Nakhon Si Thammarat*		0.3	2.9	20.8	36.8	T		60.8	878.6	-679.4
18.อ.สิชล	Sichon			6.1	52.8	12.4			71.3		
19.อ.ท่าศาลา	Tha Sala			27.8		62.5			90.3		
20.อ.ฉวาง	Chawang				1.9	1.1			3.0		
21.อ.ทุ่งสง	Thung Song			20.2	8.8	10.6			39.6		
22.อ.ร่อนพิบูลย์	Ron Phibun		40.7	39.2	0.5	1.2	30.2		111.8		
23.อ.ปากพนัง	Pak Phanang	..	..	..	..	..	..	..	..		
24.จ.พัทลุง	Phatthalung		38.2	13.3	20.3	4.4	15.1		91.3	617.0	-584.2
25.อ.เขาชัยสน	Khao Chaison		19.5			30.2			49.7		
26.จ.สงขลา	Songkhla*		25.3	10.5	5.9	4.3		13.3	59.3	861.2	- 96.0
27.อ.รัตภูมิ	Rattaphum	..	..	..	..	..	..	..	..		
28.อ.หาดใหญ่	Hat Yai			13.2		4.9			18.1		
29.อ.สะเดา	Sadao	3.7		0.7	10.1				14.5		
30.จ.ปัตตานี	Pattani*			0.7		3.6	6.7	11.3	22.3	736.5	+ 18.4
31.อ.หนองจิก	Nong Chik		12.0						12.0		
32.อ.ยะหริ่ง	Yaring	..	..	..	..	..	..	..	..		

สถานีฝน	Station	วันที่และจำนวนน้ำฝนเป็นมิลลิเมตร Date and amount of rainfall in m.m. ตุลาคม October							ฝนรวม มม. Total m.m.	ฝนรวมตั้งแต่ 1 ม.ค. Accumulative rain-fall Since Jan. 1	
		14	15	16	17	18	19	20		ฝนจริง Actual	สูง(+)ต่ำ(-) กว่าปกติ Above(+) Below(-) Normal
33.อ.ปะนาเระ	Panare								0.0		
34.จ.ยะลา	Yala			20.7		22.2			42.9	..	..
35.อ.เบตง	Betong	14.3		9.1					23.4		
36.อ.บันนังสตา	Bannang Satar			18.0		19.1	0.2		37.3		
37.จ.นราธิวาส	Narathiwat*			4.2	19.7	5.2		14.5	43.6	1156.4	-418.8
38.อ.ยี่งอ	Yi-ngo			24.2					24.2		
39.อ.รือเสาะ	Rangae			16.9		52.6			69.5		
40.อ.ตากใบ	Tak Bai			6.4	54.5	3.6			64.5		
41.จ.ระนอง	Ranong*	4.4	12.1	12.7	T	34.0	0.6		63.8	3573.3	-837.0
42.อ.กระบุรี	Kra Buri	12.3			0.6	12.8	29.7		55.4		
43.จ.พังงา	Phangnga		2.9	0.2	12.6		30.5		46.2	3070.6	+659.8
44.อ.กะปง	Kapong	15.4			12.1				27.5		
45.อ.ตะกั่วป่า	Takua Pa	5.9			16.3		3.1		25.3		
46.อ.ท้ายเหมือง	Thai Muang			1.8	40.2	0.5	4.4		46.9		
47.อ.ตะกั่วทุ่ง	Takua Thung	3.0		4.0	18.1		5.2		30.3		
48.จ.ภูเก็ต	Phuket*		14.4		7.6	1.0	45.3	T	68.3	2245.3	+291.7
49.สนามบินภูเก็ต	Phuket Air-port*			0.8	31.2	6.2	72.4	4.2	114.8		
50.อ.ถลาง	Thalang	..	..	..	..	..	..	..	..		
51.จ.กระบี่	Krabi								0.0	..	..
52.อ.อ่าวลึก	Ao Luk			29.5					29.5		
53.อ.คลองท่อม	Khlong Tom				0.5	1.9	1.2		3.6		
54.สนามบินตรัง	Trang Air-port*	34.4			19.3	5.4	1.3	14.4	74.8	1744.9	-329.9
55.อ.สิเกา	Sikao	3.0		8.7	0.6	5.0			17.3		
56.อ.ย่านตาขาว	Yan Ta Khao	29.2				10.7			39.9		
57.อ.ปะเหลียน	Palian			23.3					23.3		
58.จ.สตูล	Satun	19.7		24.3	13.4				57.4	1579.4	+198.7
59.อ.ทุ่งหว้า	Thung Wa			10.1	30.0				40.1		
60.อ.ละงู	Langu			12.5	35.5				48.0		

หมายเหตุ	ช่องว่าง	ไม่มีฝนตก	**Remark**	Blank	No rain
	*	สถานีตรวจอากาศ		*	Synoptic Station
	T	ฝนเล็กน้อยวัดไม่ได้		T	Trace
	..	ไม่มีรายงาน		..	No report

อุณหภูมิสูงสุดและต่ำสุดประจำวันที่

Daily Max. and Min. Temperature 14 – 20 October 1968

สถานี	Station	อุณหภูมิสูงสุดและต่ำสุดเป็นองศา ซ. Max. and Min. Temperature in degree C.							เฉลี่ยสูงสุดต่ำสุด Average Max. Min.	เฉลี่ยในสัปดาห์ Weekly Mean	ค่าปกติประจำเดือน Monthly Normal
		14	15	16	17	18	19	20			
ภาคเหนือ	**Northern Part**										
1.จ.เชียงราย	Chiang Rai	31.0 21.8	30.0 21.2	31.0 20.7	30.8 21.1	28.9 22.0	27.4 21.6	27.5 20.2	29.5 21.2	25.4	25.3
2.จ.แม่ฮ่องสอน	Mae Hong Son	32.4 22.0	32.6 22.0	32.0 21.7	32.6 22.2	31.2 23.0	33.0 22.3	32.5 22.2	32.3 22.2	27.3	26.9
3.จ.เชียงใหม่	Chiang Mai	31.7 20.4	31.8 21.0	30.1 21.6	32.1 21.7	31.6 22.3	31.2 21.4	31.0 22.7	31.4 21.6	26.5	26.2
4.จ.น่าน	Nan	32.6 21.0	33.5 22.6	33.3 22.6	33.1 22.3	32.5 22.5	31.7 22.0	30.8 19.9	32.5 21.8	27.2	26.9
5.อ.ท่าวังผา	Tha Wang Pha	31.8 21.1	32.5 21.6	32.0 21.8	31.9 22.0	31.2 23.1	30.8 22.5	.. 18.5	31.7 21.5	26.6	..
6.จ.ลำปาง	Lampang	32.2 21.7	33.0 22.4	32.6 21.8	32.2 22.5	32.4 22.5	31.0 22.0	30.6 22.4	32.0 22.2	27.[illegible]	26.4
7.อ.แม่สะเรียง	Mae Sariang	33.5 22.5	32.0 22.6	32.8 21.6	33.0 23.1	33.4 23.0	32.6 22.2	34.2 22.2	33.[illegible] 22.5	[illegible].8	27.3
8.จ.แพร่	Phrae	32.6 22.3	33.3 23.1	32.2 23.1	33.7 22.8	33.1 22.4	32.4 22.3	31.2 21.9	32.6 22.6	27.6	26.8
9.จ.อุตรดิตถ์	Uttaradit	34.1 21.5	33.6 22.0	33.0 22.0	34.5 22.9	33.3 22.7	33.3 21.5	31.8 22.4	33.4 22.1	27.8	28.0
10.เขื่อนสิริกิติ์	Sirikit Dam	35.3 21.6	34.2 22.7	32.3 22.2	34.1 23.1	33.2 22.8	33.0 21.9	.. ..	33.7 2[illegible].4	28.1	..
11.จ.ตาก	[illegible]k	32.9 21.9	33.3 21.9	32.0 23.3	32.7 23.7	30.5 23.9	31.7 23.1	30.7 23.1	32.0 23.0	27.5	26.8
12.จ.พิษณุโลก	P[illegible]tsanulok	34.0 23.1	32.3 24.4	34.0 25.0	34.5 24.4	33.5 25.2	34.5 24.8	32.1 23.5	33.6 24.3	29.0	28.0
13.อ.แม่สอด	Mae Sot	33.0 21.0	32.5 22.0	32.4 22.9	33.8 22.5	32.9 23.2	32.8 22.1	31.1 21.2	32.6 22.1	27.4	27.1
14.จ.เพชรบูรณ์	Phetchabun	..	..	..	..	..	..	..	..	..	..
15.อ.หล่มสัก	Lom Sak	..	..	..	..	..	..	..	..	..	..
16.อ.วิเชียรบุรี	Wichian Buri	33.2 24.2	32.7 23.4	32.1 24.0	32.9 23.4	33.0 25.9	33.4 22.7	31.5 22.0	32.7 23.7	28.2	..
ภาคตะวันออกเฉียงเหนือ	**Northeastern Part**										
1.จ.หนองคาย	Nong Khai	32.8 23.3	29.5 22.9	31.9 22.1	32.3 22.6	31.6 23.0	30.6 21.8	30.0 20.1	31.2 22.1	26.7	..
2.จ.เลย	Loei	32.3 21.7	30.4 21.8	33.2 21.3	32.1 21.5	30.8 22.2	32.2 21.5	.. 21.5	31.8 21.6	26.7	25.7
3.จ.อุดรธานี	Udon Thani	31.3 23.0	29.5 23.5	31.4 23.0	31.7 23.2	31.0 24.0	30.0 21.8	29.5 18.5	30.6 22.4	26.5	26.9
4.จ.นครพนม	Nakhon Phanom	32.0 24.2	30.0 22.6	31.7 22.4	28.8 21.2	30.2 19.7	28.8 19.5	29.0 18.3	30.1 21.1	25.6	26.0
5.จ.สกลนคร	Sakon Nakhon	31.8 22.3	30.4 22.6	31.4 22.2	29.2 21.8	30.6 22.3	29.8 19.8	29.4 18.7	30.4 21.4	25.9	26.3
6.อ.มุกดาหาร	Mukdahan	30.4 23.0	30.0 23.3	28.6 22.0	27.3 22.4	28.0 22.5	29.2 20.6	28.7 20.3	28.9 22.0	25.5	26.3
7.จ.ขอนแก่น	Khon Kaen	31.9 22.6	29.5 23.1	31.5 22.8	31.6 23.0	31.7 23.5	31.2 21.0	30.8 19.5	31.2 22.2	26.7	26.6
8.อ.โกสุมพิสัย	Kosum Phisai	31.3 22.5	28.7 23.2	30.8 22.4	29.9 22.5	30.2 22.3	30.1 21.1	.. 19.6	30.2 21.9	26.1	..
9.จ.ร้อยเอ็ด	Roi Et	31.3 23.2	28.7 23.5	30.5 23.0	29.7 22.7	29.7 22.8	29.7 21.5	29.2 19.8	29.8 22.4	26.1	26.6
10.จ.ชัยภูมิ	Chaiyaphum	31.0 23.3	29.4 24.3	30.5 24.4	30.4 23.3	30.8 24.8	30.0 23.3	29.8 21.9	30.3 23.6	27.0	26.6
11.จ.อุบลราชธานี	Ubon Ratchathani	32.3 22.7	32.5 22.7	30.2 23.1	30.8 23.2	32.2 22.4	30.1 22.4	28.0 22.0	30.9 22.7	26.8	26.6
12.จ.สุรินทร์	Surin	31.0 23.6	30.0 23.5	29.7 22.5	28.3 23.5	30.3 23.5	29.5 22.5	27.2 21.4	29.4 22.9	26.2	26.7
13.อ.ตาพูด	Tha Tum	30.9 23.8	30.1 23.1	30.1 23.1	28.9 23.2	29.8 22.8	27.4 21.9	27.4 20.7	29.2 22.7	26.0	..
14.อ.นางรอง	Nang Rong	31.3 23.0	29.5 22.3	29.5 21.9	29.8 21.5	31.6 22.5	30.8 21.5	.. 21.5	30.4 22.0	26.2	..

สถานี	Station	อุณหภูมิสูงสุดและต่ำสุดเป็นองศา ซ. Max. and Min. Temperature in degree C. 14	15	16	17	18	19	20	เฉลี่ยสูงสุด ต่ำสุด Average Max. Min.	เฉลี่ยในสัปดาห์ Weekly Mean	ค่าปกติประจำเดือน Monthly Normal
1.จ.นครราชสีมา	Nakhon Ratchasima	31.8 23.2	30.4 22.0	29.8 22.7	30.8 21.9	31.8 23.5	30.5 22.7	30.0 21.2	30.7 22.5	26.6	26.6
2.ชัยภูมิ	Chok Chai	30.8 22.9	30.0 22.2	29.4 23.1	29.5 21.9	30.4 23.0	30.0 22.3	.. 20.9	30.0 22.3	26.2	..
ภาคกลาง	Central Part										
1.จ.นครสวรรค์	Nakhon Sawan	32.9 24.3	32.5 23.9	31.1 24.9	32.7 22.3	31.7 24.7	31.9 23.8	30.8 23.7	31.9 23.9	27.9	27.9
2.จ.ลพบุรี	Lop Buri	33.3 23.5	31.6 24.4	31.0 25.0	32.8 23.5	33.0 25.5	33.2 25.5	.. 24.4	32.5 24.5	28.5	27.4
3.จ.สุพรรณบุรี	Suphan Buri	32.3 25.0	31.2 24.8	31.5 25.3	32.1 23.8	32.4 25.4	32.5 25.1	31.0 24.1	31.9 24.8	28.4	27.6
4.จ.กาญจนบุรี	Kanchanaburi	31.8 23.0	30.7 23.7	28.2 23.1	31.2 22.3	31.3 22.3	30.7 23.0	30.3 23.0	30.6 22.9	26.8	27.1
5.อ.ทองผาภูมิ	Thong Pha Phum	35.1 21.5	34.8 23.0	27.3 23.0	33.9 23.0	31.9 23.0	33.0 23.0	31.8 21.5	32.5 22.6	27.6	..
6.สนามบินดอนเมือง	Don Muang Air-port	32.9 24.7	32.3 25.4	31.0 24.6	32.1 24.8	32.3 24.9	32.3 24.8	31.6 24.5	31.9 24.8	28.4	28.2
7.จ.พระนคร	Phra Nakhon	32.4 25.1	32.5 25.3	32.1 25.4	31.9 25.5	32.3 26.0	32.5 24.8	31.3 25.2	32.1 25.3	28.7	27.7
8.ศูนย์วิจัยฯ บางนา	Bang Na	31.4 24.7	31.2 24.3	31.5 24.7	31.3 25.4	31.5 24.3	31.1 25.6	.. 24.4	31.3 24.8	28.1	..
ภาคตะวันออก	Eastern Part										
1.จ.ปราจีนบุรี	Prachin Buri	33.5 23.6	32.2 24.9	31.0 24.3	32.6 24.2	33.0 24.1	33.3 25.3	31.2 25.0	32.4 24.5	28.5	27.9
2.อ.กบินทร์บุรี	Kabin Buri	32.7 24.0	32.9 23.9	31.3 24.1	32.0 23.6	32.3 24.1	32.3 24.2	.. 23.4	32.3 23.9	28.1	..
3.อ.อรัญประเทศ	Aranyaprathet	32.9 22.8	31.9 23.9	30.7 23.1	31.0 23.1	32.3 23.0	31.7 23.5	28.3 22.9	31.3 23.2	27.3	27.4
4.จ.ชลบุรี	Chon Buri	31.0 22.8	31.2 23.5	30.9 24.0	31.5 23.7	31.6 24.1	31.1 22.8	29.0 22.6	30.9 23.4	27.2	27.4
5.อ.เกาะสีชัง	Ko Si Chang	30.8 23.0	31.2 25.5	30.6 25.0	30.4 24.1	31.0 24.7	30.6 24.1	28.7 23.5	30.3 24.3	27.3	27.3
6.อ.สัตหีบ	Sattahip	33.2 23.6	31.3 24.7	31.5 23.6	31.2 23.6	31.8 23.3	33.0 24.8	30.2 23.2	31.7 23.8	27.8	28.1
7.จ.ระยอง	Rayong	33.8 22.6	31.2 24.5	33.2 23.3	31.6 23.4	31.0 23.5	33.5 24.4	.. 24.0	32.4 23.7	28.1	..
8.จ.จันทบุรี	Chanthaburi	33.1 22.8	31.7 23.5	31.5 23.6	32.9 22.4	31.5 24.0	31.5 22.6	25.6 24.1	31.1 23.3	27.2	27.3
9.อ.คลองใหญ่	Khlong Yai	30.8 21.9	30.4 23.2	31.2 21.8	30.4 22.3	30.4 22.8	31.5 22.8	25.7 23.8	30.1 22.8	26.4	26.8
ภาคใต้	Southern Part										
1.อ.หัวหิน	Hua Hin	31.5 23.7	29.8 23.4	29.8 23.7	29.5 23.2	29.8 23.1	30.0 23.1	30.0 23.9	30.1 23.4	26.8	27.1
2.จ.ประจวบคีรีขันธ์	Prachuab Khiri Khan	32.3 23.2	29.6 22.8	32.2 22.7	30.0 22.9	27.7 22.5	30.5 24.0	31.3 24.3	30.5 23.2	26.9	26.9
3.จ.ชุมพร	Chumphon	31.6 23.0	33.5 23.4	31.2 22.3	29.6 23.8	31.2 23.5	30.5 22.8	.. 23.8	31.3 23.2	27.3	26.8
4.จ.สุราษฎร์ธานี	Surat Thani	31.6 21.6	32.4 21.6	32.1 20.9	31.6 23.0	31.3 22.6	30.7 22.5	28.7 22.2	31.2 22.1	26.7	27.1
5.อ.เกาะสมุย	Ko Samui	30.4 22.8	31.3 24.1	29.6 24.1	29.9 24.1	30.5 24.0	29.4 23.5	28.9 24.2	30.0 23.8	26.9	..
6.จ.นครศรีธรรมราช	Nakhon Si Thammarat	32.2 20.2	34.6 22.5	33.3 24.2	32.8 23.6	32.7 22.7	32.0 21.6	32.0 23.3	32.8 22.6	27.7	27.1
7.จ.สงขลา	Songkhla	30.8 23.0	32.8 24.0	30.6 23.7	32.0 23.0	30.3 24.2	31.1 23.2	30.5 23.5	31.2 23.5	27.4	27.5
8.จ.ปัตตานี	Pattani	30.9 22.1	.. 22.5	32.3 24.2	33.0 23.0	32.6 23.2	32.5 22.5	.. 23.5	32.3 23.0	27.7	..
9.จ.นราธิวาส	Narathiwat	30.1 22.2	31.0 22.8	31.4 24.2	32.3 23.5	31.0 24.0	31.2 22.8	31.3 24.2	31.2 23.4	27.3	26.7
10.จ.ระนอง	Ranong	32.8 21.6	32.0 21.8	32.2 22.6	30.9 23.0	31.5 23.1	32.3 22.3	.. 22.7	32.0 22.4	27.2	26.2
11.จ.ภูเก็ต	Phuket	31.5 22.5	31.0 24.0	30.0 24.0	29.3 23.5	29.0 23.5	31.5 23.2	30.0 23.2	30.3 23.4	26.9	27.0
12.สนามบินภูเก็ต	Phuket Air-port	30.4 22.6	30.2 23.1	30.0 23.1	30.6 23.2	29.2 23.0	30.5 22.7	29.9 22.7	30.1 22.9	26.5	26.7
13.สนามบินตรัง	Trang Air-port	33.6 21.5	32.7 22.2	31.8 24.1	30.4 22.9	30.6 23.4	31.8 23.0	31.2 23.7	31.7 23.0	27.4	27.0

แก้ไขเพิ่มเติมรายงานอากาศประจำสัปดาห์ฉบับที่ ๔๑/๒๕๑๑ เนื่องจากได้รับรายงานภายหลัง

Correction in weekly weather report No. 41/1968 for late report rainfall data

สถานีฝน	Station	วันที่และจำนวนน้ำฝนเป็นมิลลิเมตร Date and amount of rainfall in m.m. ตุลาคม October							ฝนรวม มม. Total m.m.	ฝนรวมตั้งแต่ 1 ม Accumulative r -fall Since Jan	
		7	8	9	10	11	12	13		ฝนจริง Actual	สูง(+)ต่ำ กว่าปก Above(Below(Norm
ภาคเหนือ	Northern Part										
3.อ.เชียงแสน	Chiang Saen						15.5		19.9		
4.อ.เชียงของ	Chiang Khong							4.8	10.2		
5.อ.แม่จัน	Mae Chan						8.4		47.6		
6.อ.แม่สรวย	Mae Suai						1.3		66.5		
7.อ.เทิง	Thoeng							18.7	75.0		
10.อ.แม่ใจ	Mae Chai						1.7		31.0		
11.อ.เวียงป่าเป้า	Wiang Pa Pao						22.0		22.0		
15.อ.ขุนยวม	Khun Yuam							9.0	54.0		
21.อ.แม่ริม	Mae Rim				26.7	28.3			[illegible]		
23.อ.ดอยสะเก็ด	Doi Saket							19.6	[illegible]		
24.อ.สันกำแพง	San Kamphaeng							1.7	27.7		
25.อ.หางดง	Hang Dong							7.6	68.9		
27.อ.สันป่าตอง	San Pa Tong							18.8	48.4		
28.อ.จอมทอง	Chom Thoeng							13.3	77.3		
29.อ.ฮอด	Hot							1.6	16.8		
30.จ.ลำพูน	Lamphun							2.8	68.5		
37.อ.สบปราบ	Sop Prap							6.7	11.3		
38.อ.เถิน	Thoen							2.4	35.6		
42.อ.สูงเม่น	Sung Men							5.1	57.8		
43.อ.เด่นชัย	Den Chai							2.3	62.6		
54.อ.ท่าปลา	Tha Pla							13.4	32.0		
57.อ.บ้านตาก	Ban Tak							19.2	97.2		
60.จ.สุโขทัย	Sukhothai							48.9	100.4	679.0	-551.6
72.อ.ตะพานหิน	Taphanhin						13.6	0.6	63.5		
76.อ.หล่มเก่า	Lom Kao							5.0	16.2		
78.อ.ชนแดน	Chon Daen						8.2		53.3		
ภาคตะวันออกเฉียงเหนือ	Northeastern Part										
19.อ.ท่าอุเทน	Tha Uten							11.2	11.2		
38.อ.บรบือ	Borabu							9.6	68.2		
41.อ.ภูเวียง	Phu Wiang							1.0	27.0		
42.อ.ชุมแพ	Chum Phae							15.3	47.3		
48.อ.ภูเขียว	Phu Khiao							3.2	48.1		
84.อ.ยะโสธร	Yasoton							5.3	16.6		
ภาคกลาง	Central Part										
3.อ.ตากฮี	Takhli							10.5	21.1		
12.อ.ทัพทัน	Thab Than						0.7	10.3	32.3		
13.อ.หนองขาหย่าง	Nong Khayang							3.5	55.5		

สถานีฝน	Station	วันที่และจำนวนน้ำฝนเป็นมิลลิเมตร Date and amount of rainfall in m.m. ตุลาคม October							ฝนรวม m.m. Total m.m.	ฝนรวมตั้งแต่ 1 ม.ค. Accumulative rain-fall Since Jan. 1	
		7	8	9	10	11	12	13		ฝนจริง Actual	สูง(+)ต่ำ(-)กว่าปกติ Above(+) Below(-) Normal
.อ.ธัญบุรี	Thanyaburi						1.8	16.1	28.5		
.ต.รังสิต	Rangsit						1.7	13.6	28.5		
.อ.บางบัวทอง	Bang Bua Thong							11.2	26.6		
.จ.ธนบุรี	Thon Buri				27.5		3.1	0.4	31.0		
.จ.กาญจนบุรี	Kanchanaburi							10.3	31.5	750.5	-170.4
.อ.ท่าม่วง	Tha Muang						11.5		64.5		
.จ.นครปฐม	Nakhon Pathom							78.0	92.5	894.3	-289.8
.อ.นครชัยศรี	Nakhon Chaisi					11.3	33.2	10.4	54.9		
.จ.ราชบุรี	Ratchaburi							2.3	210.8	1060.3	+118.3
.อ.บานโป่ง	Ban Pong							15.7	200.4		
.อ.ปากท่อ	Pak Tho						18.2		21.9		
.อ.บางคนที	Bang Khonthi					40.2			104.6		
.จ.สมุทรสาคร	Samut Sakhon							21.1	29.7	1136.0	-162.6
ภาคตะวันออก	Eastern Part										
.อ.บานสร้าง	Ban Sang							9.4	32.0		
.อ.วัฒนานคร	Watthana Nakhon							6.7	28.4		
.อ.บานโพธิ์	Ban Pho							47.8	47.8		
.อ.บานบึง	Ban Bung					9.2	31.6	1.5	42.3		
.จ.ระยอง	Rayong							20.0	20.0	1111.3	+ 2.7
.อ.แกลง	Klaeng							3.6	45.0		
.อ.เขาสมิง	Khao Saming							7.0	20.7		
.อ.แหลมงอบ	Laem Ngop							7.0	16.6		
ภาคใต	Southern Part										
.จ.เพชรบุรี	Phetchaburi							1.8	16.0	797.4	- 50.8
.อ.ไชยา	Chaiya							17.6	17.6		
.อ.พุนพิน	Phunphin							41.8	41.8		
.อ.สิชล	Sichon							5.5	5.5		
.อ.ทุงสง	Thung Song							17.9	86.0		
.จ.พัทลุง	Phatthalung							14.8	27.1	525.7	-582.9
.อ.เขาชัยสน	Khao Chaison							3.5	47.2		
.อ.หาดใหญ่	Hat Yai							36.8	50.2		
.อ.สะเดา	Sadao							9.6	89.6		
.อ.ปานาเระ	Panare							17.5	43.9		
.จ.ยะลา	Yala							37.1	37.1		
.อ.เบตง	Betong					12.5	26.2	57.4	148.7		
.อ.รังแง	Rangae							3.2	3.2		
.จ.ระนอง	Ranong							12.1	24.3	3509.5	-788.4
.อ.กระบุรี	Kra Buri							37.2	74.6		
.จ.พังงา	Phangnga							3.4	46.7	3024.4	+853.4
.อ.กะปง	Kapong							14.6	36.8		

สถานีฝน	Station	วันที่และจำนวนน้ำฝนเป็นมิลลิเมตร Date and amount of rainfall in m.m. ตุลาคม October							ฝนรวม มม. Total m.m.	ฝนรวมตั้งแต่ 1 ม.ค. Accumulative rainfall Since Jan.	
		7	8	9	10	11	12	13		ฝนจริง Actual	สูง(+)ต่ำ(-)กว่าปก Above(+) Below(-) Normal
45. อ.ตะกั่วป่า	Takua Pa							17.3	18.1		
46. อ.ท่านุเนุมือง	Thai Muang							5.2	10.1		
47. อ.ตะกั่วทุ่ง	Takua Thung						21.9	8.1	51.9		
51. จ.กระบี่	Krabi							50.4	50.4		
52. อ.อาวลึก	Ao Luk							45.8	45.8		
53. อ.คลองทอม	Khlong Tom							5.7	23.3		
55. อ.ลิเกา	Sikao							35.8	66.0		
56. อ.ยานตาขาว	Yan Ta Khao							56.8	56.8		
57. อ.ปะเหลียน	Palian							36.3	46.9		
58. จ.สตูล	Satun					25.6	37.4	39.1	130.0	1522.0	+237.
59. อ.ทุ่งวา	Thung Wa						70.0	100.0	170.0		
60. อ.ละงู	Langu							44.3	70.5		

กรมอุตุนิยมวิทยา สำนักนายกรัฐมนตรี

รายงานอากาศประจำสัปดาห์ ระหว่างวันที่ ๒๑ ถึง ๒๗ ตุลาคม ๒๕๑๑

และ

การคาดหมายลักษณะอากาศ ระหว่างวันที่ ๒๘ ตุลาคม ถึง ๓ พฤศจิกายน ๒๕๑๑

ฉบับที่ ๔๓/๒๕๑๑

พลเรือโท สนิท เวสารัชชนันท์

อธิบดีกรมอุตุนิยมวิทยา

METEOROLOGICAL DEPARTMENT

OFFICE OF THE PRIME MINISTER

BANGKOK THAILAND

ATMOSPHERIC SCIENCES LIBRARY
NOV 7 1968
E. S. S. A.
U. S. Dept. of Commerce

WEEKLY WEATHER REPORT

DURING THE PERIOD OCTOBER 21 – 27, 1968

AND

WEATHER OUTLOOK

DURING OCTOBER 28 — NOVEMBER 3, 1968

No. 43/1968

Sanit Vesa — rajananda

Vice Admiral, Director General

การคาดหมายลักษณะอากาศใน ๗ วันข้างหน้า
ตั้งแต่วันที่ ๒๘ ตุลาคม – ๓ พฤศจิกายน ๒๕๑๑

ลักษณะทั่วไป

บริเวณความกดอากาศสูงซึ่งปกคลุมประเทศจีนจะทวีกำลังแรงขึ้นเป็นครั้งคราวและแผ่ลงมาถึงประเทศไทย ซึ่งจะทำให้อากาศเย็นลงทางภาคเหนือและภาคตะวันออกเฉียงเหนือในครึ่งหลังของสัปดาห์

ร่องมรสุมพาดอยู่ทางภาคใต้ของประเทศไทย ซึ่งจะทำให้มีฝนตกหนาแน่นในจังหวัดทางตอนใต้สุดของภาค ส่วนภาคอื่น ๆ อากาศแห้งทั่วไป

ภาคเหนือ ภาคตะวันออกเฉียงเหนือ ภาคกลาง ภาคตะวันออก อ่าวไทย ฝั่งตะวันออก	ท้องฟ้าโปร่งเป็นส่วนมาก และอุณหภูมิจะค่อย ๆ สูงขึ้น แต่จะเย็นลงอีกในครึ่งหลังของสัปดาห์
อ่าวไทย ฝั่งตะวันตก ภาคใต้ ฝั่งตะวันตก	ตลอดสัปดาห์มีฝนหนาแน่น โดยเฉพาะทางตอนใต้สุด
พระนคร และ ธนบุรี	ท้องฟ้าโปร่งเป็นส่วนมาก และอุณหภูมิจะค่อย ๆ สูงขึ้น แต่จะเย็นลงอีกในครึ่งหลังของสัปดาห์

กรมอุตุนิยมวิทยา

๒๘ ต.ค.๑๑

Weather Outlook for the next seven days
From 28 October - 3 November 1968

General Situation

High pressure area which dominated over China mainland will occasionally intensify and spread to Thailand. This condition will cause cool weather over the North and Northeast of Thailand during the second half of the week.

Monsoon trough covers the Southern part of Thailand which will cause copious rain over the provinces in the extreme south. Dry weather will be experienced over the rest of the country.

Northern Part: Northeastern Part: Central Part: Eastern Part: Gulf of Thailand, East Coast:	Mainly fair with gradual increase in temperature but will drop in the second half of the week.
Gulf of Thailand, West Coast: Southern Thailand, West Coast:	Throughout the week copious rains especially in the extreme south.
Phra Nakhon & Thonburi:	Mainly fair with gradual increase in temperature but will drop in the second half of the week.

Meteorological Department
28 / 10 / 1968

สรุปลักษณะอากาศทั่วไปในรอบสัปดาห์

ตั้งแต่วันที่ ๒๑ – ๒๗ ตุลาคม ๒๕๑๑

๑. ในตอนต้นสัปดาห์พายุโซนร้อน "เฮสเตอร์" ได้เคลื่อนลงสู่อ่าวไทยเมื่อวันที่ ๒๑ ต.ค.และได้เคลื่อนตัวขึ้นฝั่งตะวันตกของอ่าวไทยในบริเวณระหว่างหัวหินและประจวบคีรีขันธ์เมื่อตอนเช้ามืดของวันที่ ๒๒ ต.ค. พายุนี้ได้อ่อนกำลังลงเป็นพายุดีเปรสชั่นแล้วเคลื่อนตัวต่อไปทางตะวันตกเฉียงเหนือลงสู่ทะเลอันดามันและอ่าวเบงกอล หลังจากพายุดีเปรสชั่นได้เคลื่อนไปแล้วในวันต่อมาคือวันที่ ๒๓ ต.ค.บริเวณความกดอากาศสูงจากประเทศจีนได้ทวีกำลังแรงขึ้นอีกและแผ่ลงมาปกคลุมตลอดในบริเวณตั้งแต่เหนืออ่าวไทยขึ้นไป ลักษณะเช่นนี้จึงทำให้ในตอนต้นสัปดาห์มีฝนแผ่เป็นบริเวณกว้างในบริเวณตั้งแต่ภาคกลางลงมาจนถึงอ่าวไทย โดยมีพายุฝนฟ้าคะนองและพายุลมแรงเป็นแห่ง ๆ ในแนวที่พายุโซนร้อน "เฮสเตอร์" เคลื่อนผ่านไปและมีคลื่นลมค่อนข้างจัดในบริเวณอ่าวไทย ในตอนกลางและปลายสัปดาห์อากาศได้เย็นลงอย่างชัดเจนในบริเวณตั้งแต่เหนืออ่าวไทยขึ้นไปโดยฝนได้ทิ้งหายไป เว้นแต่ยังคงมีฝนเล็กน้อยเป็นบางแห่งทางด้านตะวันตกของภาคเหนือ ส่วนในภาคใต้ของประเทศไทยยังคงมีฝนชุกเกือบทั่วไปตลอดสัปดาห์

๒. ในระหว่างสัปดาห์ ปริมาณฝนสูงสุดประจำวันที่ตรวจวัดได้ในภาคต่าง ๆ ของประเทศไทยปรากฏดังนี้.–

ภาคเหนือ	๓๗.๐ มม.	ที่ อ.ฮอด	จ.เชียงใหม่	เมื่อวันที่	๒๓ ต.ค.
ภาคตะวันออกเฉียงเหนือ	๑๒.๖ "	ที่ อ.สังขะ	จ.สุรินทร์	"	๒๑ "
ภาคกลาง	๖๗.๔ "	ที่ อ.ปากท่อ	จ.ราชบุรี	"	๒๑ "
ภาคตะวันออก	๔๒.๙ "	ที่ อ.เมือง	จ.ชลบุรี	"	๒๑ "
ภาคใต้	๑๗๒.๘ "	ที่ อ.บ้านแหลม	จ.เพชรบุรี	"	๒๑ "

กรมอุตุนิยมวิทยา

๒๘ ต.ค.๑๑

General Situation

Period 21 - 27 October 1968

1. In the early period of the week, the tropical storm "Hester" moved into the Gulf of Thailand on 21 Oct. and landed the west coast of the Gulf in the vicinity between Hua Hin and Prachuap Khiri Khan in the early morning of 22 Oct. afterward the tropical storm down-graded into the tropical depression and moved further northwestwards into the Andaman Sea and the Bay of Bengal. On 23 Oct. after the passage of the depression, the wedge of the re-intensified anticyclone from China extended southward and covered through the Upper Thailand. This weather condition caused widespread rains over the Central part and the Gulf of Thailand in the early period of the week accompanied with scattered thundershowers, gustiness and rather rough sea along the track of the tropical storm "Hester". In the middle and latter periods of the week, cooler weather with scanty rain were experienced over the Upper Thailand except for local light shower occurred in the western portion of the Northern part. Almost widespread rains still occurred in the Southern Thailand throughout the week.

2. During the week the daily heaviest rainfalls in various parts of Thailand were as follows:-

Northern Part	37.0 mm.	at Hot	on 23	Oct.
Northeastern Part	12.6 "	at Sangkha	" 21	"
Central Part	67.4 "	at Pak Tho	" 21	"
Eastern Part	42.9 "	at Chon Buri	" 21	"
Southern Part	172.8 "	at Ban Laem	" 21	"

Meteorological Department
28 / 10 / 1968

ข่าวอากาศเพื่อการเกษตรประจำสัปดาห์

เมื่อวันที่ ๒๑ - ๒๗ ตุลาคม มีลักษณะอากาศซึ่งพอสรุปได้ดังต่อไปนี้:-

ในตอนต้นสัปดาห์พายุโซนร้อน "เฮสเตอร์" ได้เคลื่อนลงสู่อ่าวไทยเมื่อวันที่ ๒๑ ต.ค. และได้เคลื่อนตัวขึ้นฝั่งตะวันตกของอ่าวไทยในบริเวณระหว่างหัวหินและประจวบคีรีขันธ์เมื่อตอนเช้ามืดของวันที่ ๒๒ ต.ค. พายุนี้ได้อ่อนกำลังลงเป็นพายุดีเปรสชั่นแล้วเคลื่อนตัวต่อไปทางตะวันตกเฉียงเหนือลงสู่ทะเลอันดามันและอ่าวเบงกอล หลังจากพายุดีเปรสชั่นได้เคลื่อนไปแล้วในวันต่อมาคือวันที่ ๒๓ ต.ค. บริเวณความกดอากาศสูงจากประเทศจีนได้หวีกำลังแรงขึ้นอีกและแผ่ลงมาปกคลุมตลอดในบริเวณตั้งแต่เหนืออ่าวไทยขึ้นไป ลักษณะเช่นนี้จึงทำให้ในตอนต้นสัปดาห์มีฝนแผ่เป็นบริเวณกว้างในบริเวณตั้งแต่ภาคกลางลงมาจนถึงอ่าวไทย โดยมีพายุฝนฟ้าคะนองและพายุลมแรงเป็นแห่ง ๆ ในแนวที่พายุโซนร้อน "เฮสเตอร์" เคลื่อนผ่านไป และมีคลื่นลมค่อนข้างจัดในบริเวณอ่าวไทย ในตอนกลางและปลายสัปดาห์อากาศได้เย็นลงอย่างชัดเจนในบริเวณตั้งแต่เหนืออ่าวไทยขึ้นไปโดยฝนได้ทิ้งหายไป เว้นแต่ยังคงมีฝนเล็กน้อยเป็นบางแห่งทางด้านตะวันตกของภาคเหนือ ส่วนในภาคใต้ของประเทศไทยยังคงมีฝนชุกเกือบทั่วไปตลอดสัปดาห์.

<u>ข้อควรทราบ</u>

ในสัปดาห์นี้อากาศแห้ง ท้องฟ้าโปร่งโดยทั่วไป เว้นแต่ทางภาคใต้ตอนใต้ยังมีฝนหนาแน่น

กองอากาศเกษตร กรมอุตุนิยมวิทยา

๒๘ ตุลาคม ๒๕๑๑

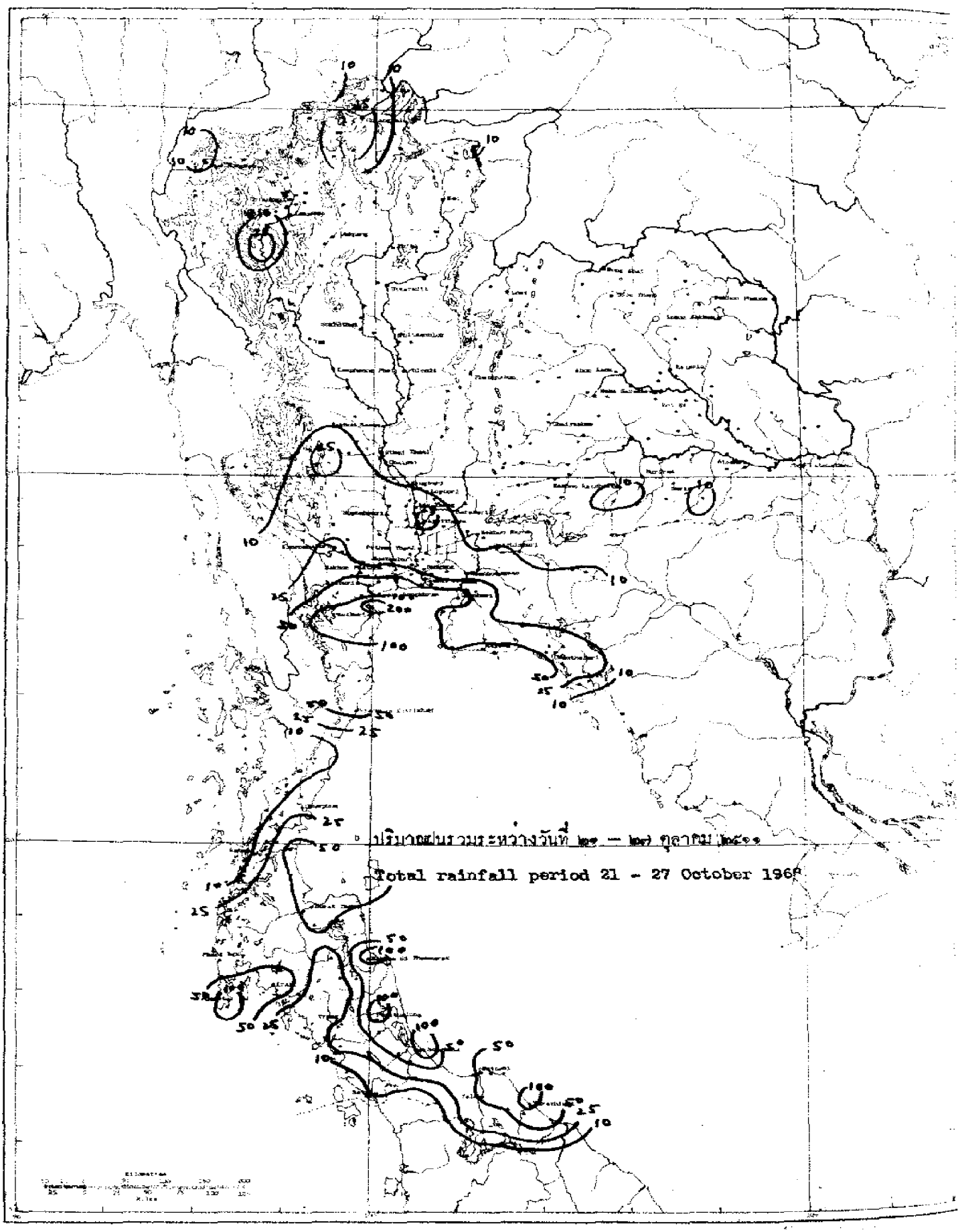
ปริมาณฝนรวมระหว่างวันที่ ๒๑ – ๒๗ ตุลาคม ๒๕๑๑
Total rainfall period 21 - 27 October 1968

สถานีฝน	Station	วันที่และจำนวนน้ำฝนเป็นมิลลิเมตร Date and amount of rainfall in m.m. ตุลาคม October 21	22	23	24	25	26	27	ฝนรวม มม. Total m.m.	ฝนรวมตั้งแต่ 1 ม.ค. Accumulative rain-fall Since Jan.1 ฝนจริง Actual	สูง(+)ต่ำ(-) กว่าปกติ Above(+) Below(-) Normal
ภาคเหนือ	Northern Part										
1.จ.เชียงราย	Chiang Rai*			28.2	0.2	6.4	6.7	0.9	42.4	1879.6	+276.7
2.อ.แม่สาย	Mae Sai			13.0					13.0		
3.อ.เชียงแสน	Chiang Saen			11.9		2.4	T		14.3		
4.อ.เชียงของ	Chiang Khong								0.0		
5.อ.แม่จัน	Mae Chan			13.6					13.6		
6.อ.แม่สรวย	Mae Suai			6.3		1.8	2.8		10.9		
7.อ.เทิง	Thoeng								0.0		
8.อ.เชียงคำ	Chiang Kham								0.0		
9.อ.พาน	Phan			36.8					36.8		
10.อ.แม่ใจ	Mae Chai								0.0		
11.อ.เวียงป่าเป้า	Wiang Pa Pao								0.0		
12.อ.พะเยา	Phayao								0.0		
13.จ.แม่ฮ่องสอน	Mae Hong Son*		0.2	T	0.8	21.1	0.5		22.6	1204.7	+ 22.3
14.อ.ปาย	Pai								0.0		
15.อ.ขุนยวม	Khun Yuam								0.0		
16.อ.แม่สะเรียง	Mae Sariang*								0.0	1142.5	- 98.8
17.จ.เชียงใหม่	Chiang Mai*			1.0					1.0	1250.5	+ 38.5
18.อ.ฝาง	Fang								0.0		
19.อ.เชียงดาว	Chiang Dao								0.0		
20.อ.แม่แตง	Mae Taeng								0.0		
21.อ.แม่ริม	Mae Rim								0.0		
22.อ.สันทราย	San Sai						0.3		0.3		
23.อ.ดอยสะเก็ด	Doi Saket								0.0		
24.อ.สันกำแพง	San Kamphaeng								0.0		
25.อ.ฮางดง	Hang Dong								0.0		
26.อ.สารภี	Saraphi								0.0		
27.อ.สันป่าตอง	San Pa Tong								0.0		
28.อ.จอมทอง	Chom Thong								0.0		
29.อ.ฮอด	Hot			37.0					37.0		
30.จ.ลำพูน	Lamphun								0.0	..	..
31.อ.ป่าซาง	Pa Sang								0.0		
32.อ.ลี้	Li								0.0		
33.จ.ลำปาง	Lampang*			T	T				T	949.8	- 13.4
34.อ.งาว	Ngao								0.0		
35.อ.แจ้ห่ม	Chae Hom								0.0		
36.อ.เกาะคา	Ko Kha								0.0		
37.อ.สบปราบ	Sop Prap								0.0		
38.อ.เถิน	Thoen								0.0		
39.อ.แม่ทริก	Mae Phrik			6.4					6.4		

สถานีฝน	Station	วันที่และจำนวนน้ำฝนเป็นมิลลิเมตร Date and amount of rainfall in m.m. ตุลาคม October 21	22	23	24	25	26	27	ฝนรวม ม.ม. Total m.m.	ฝนรวมตั้งแต่ 1 ม. Accumulative rainfall Since Jan. ฝนจริง Actual	สูง(+)ต่ำ(-) กว่าปกติ Above(+) Below(-) Normal
40.จ.แพร่	Phrae*					T	T		T	935.4	- 28.
41.อ.สอง	Song								0.0		
42.อ.สูงเม่น	Sung Men								0.0		
43.อ.เด่นชัย	Den Chai								0.0		
44.จ.น่าน	Nan*			T					T	1234.7	+138.
45.อ.ทุ่งช้าง	Thung Chang			10.2					10.2		
46.อ.ท่าวังผา	Tha Wang Pha*								0.0		
47.อ.ปัว	Pua								0.0		
48.อ.สา	Sa								0.0		
49.อ.นาน้อย	Na Noi								0.0		
50.จ.อุตรดิตถ์	Uttaradit*								0.0	1304.3	-112.
51.อ.ฟากท่า	Fak Tha								0.0		
52.อ.น้ำปาด	Nam Pat								0.0		
53.เขื่อนสิริกิติ์	Sirikit Dam*								0.0		
54.อ.ท่าปลา	Tha Pla								0.0		
55.อ.ลับแล	Laplae								0.0		
56.จ.ตาก	Tak*	T	T	T	T				T	821.5	+ 74.
57.อ.บ้านตาก	Ban Tak		0.4	3.4					3.8		
58.อ.แม่สอด	Mae sot*								0.0	1120.8	-327.
59.อ.อุ้มผาง	Umphang								0.0		
60.จ.สุโขทัย	Sukhothai								0.0	699.0	-566.
61.อ.สวรรคโลก	Sawankhalok		T						T		
62.อ.กงไกรลาศ	Kong Krailat								0.0		
63.จ.พิษณุโลก	Phitsanulok*		T	T					T	1005.7	-308.
64.อ.พรหมพิราม	Phrom Phiram								0.0		
65.อ.วังทอง	Wang Thong								0.0		
66.อ.บางกระทุ่ม	Bang Kratum								0.0		
67.จ.กำแพงเพชร	Kamphaeng Phet								0.0	687.1	-113.
68.อ.คลองขลุง	Khlong Khlung								0.0		
69.อ.ขาณุวรลักษบุรี	Khanu Woralakaaburi	T	T	T					T		
70.จ.พิจิตร	Phichit								0.0	1347.3	+ 16.
71.อ.สามง่าม	Sam Ngam								0.0		
72.อ.ตะพานหิน	Taphan Hin			4.2					4.2		
73.อ.บางมูลนาก	Bang Mun Nak								0.0		
74.อ.โพทะเล	Pho Thale								0.0		
75.จ.เพชรบูรณ์	Phetchabun*	..	..	..	..	..	..	..	..	..	..
76.อ.หล่มเก่า	Lom Kao	T							T		
77.อ.หล่มสัก	Lom Sak*								0.0		
78.อ.ชนแดน	Chon Daen								0.0		
79.อ.หนองไผ่	Nong Phai								0.0		
80.อ.วิเชียรบุรี	Wichian Buri*	T							T		

สถานีฝน	Station	วันที่และจำนวนน้ำฝนเป็นมิลลิเมตร Date and amount of rainfall in m.m. ตุลาคม October 21	22	23	24	25	26	27	ฝนรวม ม.ม. Total m.m.	ฝนรวมตั้งแต่ 1 ม.ค. Accumulative rain-fall Since Jan.1 ฝนจริง Actual	สูง(+)ต่ำ(-) กว่าปกติ Above(+) Below(-) Normal
ภาคตะวันออกเฉียงเหนือ	Northeastern Part										
1.จ.เลย	Loei*								0.0	1170.7	- 58.4
2.อ.เชียงคาน	Chiang Khan								0.0		
3.อ.ท่าลี่	Tha Li								0.0		
4.อ.ด่านซ้าย	Dan Sai								0.0		
5.อ.วังสพุง	Wang Saphung								0.0		
6.จ.หนองคาย	Nong Khai*								0.0	1577.8	- 29.2
7.อ.ศรีเชียงใหม่	Si Chiang Mai								0.0		
8.อ.โพนพิสัย	Phon Phisai								0.0		
9.อ.ท่าบ่อ	Tha Bo								0.0		
10.จ.อุดรธานี	Udon Thani*								0.0	1527.9	+232.8
11.อ.เพ็ญ	Phen								0.0		
12.อ.หนองหาร	Nong Han								0.0		
13.จ.สกลนคร	Sakon Nakhon*				T				T	1390.3	- 39.7
14.อ.วานรนิวาส	Wanon Niwat								0.0		
15.อ.สว่างแดนดิน	Sawang Daen Din								0.0		
16.อ.พรรณานิคม	Phanna Nikhom								0.0		
17.จ.นครพนม	Nakhon Phanom*								0.0	2059.8	- 37.8
18.อ.บ้านแพง	Ban Phaeng								0.0		
19.อ.ท่าอุเทน	Tha Uten								0.0		
20.อ.นาแก	Na Kae								0.0		
21.อ.ธาตุพนม	That Phanom								0.0		
22.อ.มุกดาหาร	Mukdahan*					0.1			0.1	1343.9	+ 25.6
23.จ.กาฬสินธุ์	Kalasin								0.0	1169.0	-227.6
24.อ.ยางตลาด	Yang Talat								0.0		
25.อ.สหัสขันธ์	Sahatsakhan								0.0		
26.อ.กมลาไสย	Kamalasai								0.0		
27.จ.ร้อยเอ็ด	Roi Et*								0.0	1379.4	+ 50.4
28.อ.โพนทอง	Phon Thong								0.0		
29.อ.ธวัชบุรี	Thawatchaburi								0.0		
30.อ.อาจสามารถ	At Samat								0.0		
31.อ.เสลภูมิ	Selaphum								0.0		
32.อ.จตุรพักตรพิมาน	Chaturaphak Phiman								0.0		
33.อ.เกษตรวิสัย	Kaset Wisai								0.0		
34.อ.ศรีมโหสถ	Phanom Phrai								0.0		
35.อ.สุวรรณภูมิ	Suwannaphum								0.0		
36.จ.มหาสารคาม	Maha Sarakham								0.0	1333.9	+118.9
37.อ.โกสุมพิสัย	Kosum Phisai*								0.0		
38.อ.บรบือ	Borabu								0.0		
39.อ.พยัคฆภูมิพิสัย	Phayakkhaphum Phisai								0.0		
40.จ.ขอนแก่น	Khon Kaen*		T						T	1166.7	- 66.3

สถานีฝน	Station	วันที่และจำนวนน้ำฝนเป็นมิลลิเมตร Date and amount of rainfall in m.m. ตุลาคม October							ฝนรวม มม. Total m.m.	ฝนรวมตั้งแต่ 1 ม.ค. Accumulative rain-fall Since Jan.1	
		21	22	23	24	25	26	27		ฝนจริง Actual	สูง(+)ต่ำ(-)กว่าปกติ Above(+) Below(-) Normal
41.อ.ภูเวียง	Phu Wiang								0.0		
42.อ.ชุมแพ	Chum Phae								0.0		
43.อ.มัญจาคีรี	Mancha Khiri								0.0		
44.อ.ชนบท	Chonnabot*								0.0		
45.อ.บ้านไผ่	Ban Phai								0.0		
46.อ.พล	Phon								0.0		
47.จ.ชัยภูมิ	Chaiyaphum*	1.3	T						1.3	1224.1	+371.3
48.อ.ภูเขียว	Phu Khieo								0.0		
49.อ.คอนสวรรค์	Khon Sawan								0.0		
50.อ.จัตุรัส	Chatturat	T							T		
51.อ.บำเหน็จณรงค์	Bamnet Narong								0.0		
52.จ.นครราชสีมา	Nakhon Ratchasima*	6.4	0.2						6.6	1186.3	+118.7
53.อ.บัวใหญ่	Bua Yai								0.0		
54.อ.คง	Khong	6.4							6.4		
55.อ.ด่านขุนทด	Dan Khun Thot								0.0		
56.อ.โนนไทย	Non Thai								0.0		
57.อ.โนนสูง	Non Sung	0.5							0.5		
58.อ.พิมาย	Phimai								0.0		
59.อ.สีคิ้ว	Sikhiu								0.0		
60.อ.สูงเนิน	Sung Noen								0.0		
61.อ.ปักธงชัย	Phak Thong Chai	2.3							2.3		
62.อ.โชคชัย	Chok Chai*	1.3	0.4						1.7		
63.อ.ครบุรี	Khon Buri	9.4							9.4		
64.จ.บุรีรัมย์	Buri Ram								0.0	1504.5	+189.8
65.อ.พุทไธสง	Phutthaisong	0.4							0.4		
66.อ.สตึก	Satuk	2.4							2.4		
67.อ.ลำปลายมาศ	Lam Plai Mat	4.5							4.5		
68.อ.นางรอง	Nang Rong*	11.1							11.1		
69.จ.สุรินทร์	Surin*	9.0							9.0	1306.1	+227.0
70.อ.รัตนบุรี	Rattanaburi								0.0		
71.อ.ท่าตูม	Tha Tum*	2.7							2.7		
72.อ.สิขรภูมิ	Sikhoraphum	8.5							8.5		
73.อ.ปราสาท	Prasat	5.2							5.2		
74.อ.สังขะ	Sangkha	12.6							12.6		
75.จ.ศรีสะเกษ	Si Sa Ket								0.0	..	..
76.อ.ราษีไศล	Rasi Salai								0.0		
77.อ.อุทุมพรพิสัย	Uthumphon Phisai	6.2							6.2		
78.อ.กันทรารมย์	Kantharerom								0.0		
79.อ.ขุขันธ์	Khukhan								0.0		
80.อ.กันทรลักษ์	Kantharalak								0.0		
81.จ.อุบลราชธานี	Ubon Ratchathani*	T							T	1425.7	-216.5

สถานีฝน	Station	วันที่และจำนวนน้ำฝนเป็นมิลลิเมตร Date and amount of rainfall in m.m. ตุลาคม October							ฝนรวม มม. Total m.m.	ฝนรวมตั้งแต่ 1 ม.ค. Accumulative rain-fall Since Jan.1	
		21	22	23	24	25	26	27		ฝนจริง Actual	สูง(+)ต่ำ(-) กว่าปกติ Above(+) Below(-) Normal
82.อ.เขมราฐ	Khemarat								0.0		
83.อ.อำนาจเจริญ	Amnat Charoen								0.0		
84.อ.ยโสธร	Yasothon								0.0		
85.อ.คำเขื่อนแก้ว	Kham Khuan Kaeo								0.0		
86.อ.ตระการพืชผล	Trakan Phutphon								0.0		
87.อ.มหาชนะชัย	Maha Chana Chai								0.0		
88.อ.เขื่องใน	Khuang Nai								0.0		
89.อ.โขงเจียม	Khong Chiam								0.0		
90.อ.เดชอุดม	Det Udom								0.0		
<u>ภาคกลาง</u>	<u>Central Part</u>										
1.จ.นครสวรรค์	Nakhon Sawan*								0.0	886.0	-274.7
2.อ.บรรพตพิสัย	Banphot Phisai								0.0		
3.อ.ตาคลี	Takhli								0.0		
4.อ.ลาดยาว	Lat Yao		4.2	2.6					6.8		
5.อ.ชุมแสง	Chumsaeng	T		2.1					2.1		
6.อ.หนองบัว	Nong Bua								0.0		
7.อ.ท่าตะโก	Tha Tako								0.0		
8.อ.พยุหะคีรี	Phayuha Khiri								0.0		
9.จ.อุทัยธานี	Uthai Thani								0.0	..	..
10.อ.สว่างอารมณ์	Sawang Arom								0.0		
11.อ.หนองฉาง	Nong Chang								0.0		
12.อ.ทัพทัน	Thab Than		0.7						0.7		
13.อ.หนองขาหย่าง	Nong Khayang								0.0		
14.อ.บ้านไร่	Ban Rai		32.6						32.6		
15.จ.ชัยนาท	Chainat								0.0	1102.4	- 94.2
16.อ.มโนรมย์	Manorom								0.0		
17.อ.วัดสิงห์	Wat Sing								0.0		
18.จ.สิงห์บุรี	Sing Buri								0.0	966.3	-112.9
19.อ.อินทร์บุรี	In Buri								0.0		
20.อ.บางระจัน	Bang Rachan								0.0		
21.อ.พรหมบุรี	Phrom Buri								0.0		
22.จ.ลพบุรี	Lopburi*	T	T						T	1033.7	-178.4
23.อ.บ้านหมี่	Ban Mi								0.0		
24.อ.ชัยบาดาล	Chai Badan	0.9							0.9		
25.อ.บัวชุม	Bua Chum*								0.0		
26.อ.ท่าวุ้ง	Tha Wung								0.0		
27.อ.โคกสำโรง	Khok Samrong								0.0		
28.จ.สุพรรณบุรี	Suphan Buri*	T	18.8						18.8	789.4	-407.9
29.อ.ดอนเจดีย์	Don Chedi		24.4						24.4		
30.อ.เดิมบางนางบวช	Doembang Nangbuat								0.0		
31.อ.สามชุก	Sam Chuk								0.0		

สถานีฝน	Station	วันที่และจำนวนน้ำฝนเป็นมิลลิเมตร Date and amount of rainfall in m.m. ตุลาคม October							ฝนรวม ม.ม. Total m.m.	ฝนรวมตั้งแต่ 1 ม.ค. Accumulative rain-fall Since Jan.1	
		21	22	23	24	25	26	27		ฝนจริง Actual	สูง(+)ต่ำ(-)กว่าปกติ Above(+) Below(-) Normal
32.อ.ศรีประจันต์	Si Prachan								0.0		
33.อ.บางปลาม้า	Bang Pla Ma		19.0						19.0		
34.อ.สองพี่น้อง	Song Phi Nong	0.8	14.5						15.3		
35.จ.อ่างทอง	Ang Thong		20.5						20.5	1095.4	-164.3
36.อ.โพธิ์ทอง	Pho Thong		13.7						13.7		
37.อ.ไชโย	Chaiyo								0.0		
38.อ.วิเศษชัยชาญ	Wiset Chai Chan								0.0		
39.อ.ป่าโมก	Pa Mok		10.5						10.5		
40.จ.สระบุรี	Saraburi								0.0	1465.2	+ 44.5
41.อ.พระพุทธบาท	Phra Phutthabat								0.0		
42.อ.บ้านหมอ	Ban Mo								0.0		
43.อ.หนองแค	Nong Khae								0.0		
44.อ.แก่งคอย	Kaeng Khoi		5.8						5.8		
45.จ.พระนครศรีอยุธยา	Ayutthaya	2.1							2.1	950.2	-214.1
46.อ.ท่าเรือ	Tha Rua		1.5						1.5		
47.อ.ผักไห่	Phak Hai		9.5						9.5		
48.อ.บางบาล	Bang Ban	1.8	24.6						26.4		
49.อ.บางไทร	Bang Sai	6.1	10.6						16.7		
50.อ.เสนา	Sena								0.0		
51.อ.บางปะอิน	Bang Pa-in								0.0		
52.จ.ปทุมธานี	Pathum Thani	5.3	7.2						12.5	1106.6	-341.2
53.อ.ธัญบุรี	Thanyaburi	3.9	4.5						8.4		
54.ต.รังสิต	Rangsit	8.1	0.3						8.4		
55.จ.นนทบุรี	Nonthaburi								0.0	..	..
56.อ.บางบัวทอง	Bang Bua Thong	2.1	21.2						23.3		
57.จ.ธนบุรี	Thon Buri	8.4	2.6						11.0	1089.2	-206.9
58.อ.บางขุนเทียน	Bang Khun Thian	..	..	..	..	..	..	..	..		
59.อ.ตลิ่งชัน	Taling Chan	13.5	11.4						24.9		
60.จ.พระนคร	Phra Nakhon*	2.5	12.3						14.8	1295.5	-174.8
61.สนามบินดอนเมือง	Don Muang Air-port*	4.7	9.6						14.3	1189.3	-368.6
62.อ.บางเขน	Bang Khen*	3.6	17.5						21.1		
63.อ.มีนบุรี	Min Buri	15.3	0.2						15.5		
64.อ.ลาดกระบัง	Lat Krabang	16.4							16.4		
65.ศูนย์วิจัยฯบางนา	Bang Na*	4.5	17.0						21.5		
66.จ.กาญจนบุรี	Kanchanaburi*	9.2	23.7						32.9	856.3	-154.7
67.เหมืองปิล็อก	Pilok	..	..	..	..	..	..	..	..		
68.อ.สังขละบุรี	Sangkhla Buri	..	..	..	..	..	..	..	..		
69.อ.ทองผาภูมิ	Thong Pha Phum*	3.2	5.0						8.2		
70.อ.ศรีสวัสดิ์	Si Sawat	..	..	..	..	..	..	..	..		
71.อ.บ่อพลอย	Bo Phloi	..	..	..	..	..	..	..	..		
72.อ.ไทรโยค	Sai Yok	..	..	..	..	..	..	..	..		

สถานีฝน	Station	วันที่และจำนวนน้ำฝนเป็นมิลลิเมตร Date and amount of rainfall in m.m. ตุลาคม October							ฝนรวม ม.ม. Total m.m.	ฝนรวมตั้งแต่ 1 ม.ค. Accumulative rain-fall Since Jan. 1	
		21	22	23	24	25	26	27		ฝนจริง Actual	สูง(+)ต่ำ(-) กว่าปกติ Above(+) Below(-) Normal
3.จ.พนมทวน	Phanom Thuan								0.0		
4.จ.ท่าม่วง	Tha Muang	14.1	T						14.1		
5.จ.ท่ามะกา	Tha Maka								0.0		
6.จ.นครปฐม	Nakhon Pathom	7.0		8.3					15.3	942.9	-316.7
7.จ.กำแพงแสน	Kamphaeng Saen								0.0		
8.จ.นครชัยศรี	Nakhon Chaisi		10.7						10.7		
9.จ.ราชบุรี	Ratchaburi	55.9	6.7						62.6	1191.7	+173.6
10.จ.บางโป่ง	Ban Pong	35.6	11.1						46.7		
11.จ.โพธาราม	Photharam	46.2	12.1						58.3		
12.จ.ดำเนินสดวก	Damnoen Saduak	30.6		20.5					51.1		
13.จ.ปากท่อ	Pak Tho	67.4	18.0						85.4		
14.จ.สมุทรสงคราม	Samut Songkham	18.1	6.8	10.1					35.0	946.3	-119.1
15.จ.บางคนที	Bang Khonthi	23.1		14.4					37.5		
16.จ.อัมพวา	Amphawa	..	..	..	..	..	..	..	..		
17.จ.สมุทรสาคร	Samut Sakhon	27.8	34.1						61.9	1226.3	-157.4
18.จ.สมุทรปราการ	Samut Prakan	14.5	4.2						18.7	1213.3	-305.9
19.จ.พระประแดง	Phra Pradaeng	..	..	..	..	..	..	..	..		
20.จ.บางพลี	Bang Phli	14.6							14.6		
<u>ภาคตะวันออก</u>	<u>Eastern Part</u>										
1.จ.นครนายก	Nakhon Nayok		1.7						1.7	1502.9	-538.6
2.จ.บ้านนา	Ban Na								0.0		
3.จ.ปากพลี	Pak Phli								0.0		
4.จ.ปราจีนบุรี	Prachin Buri*	0.2	2.9						3.1	1670.4	-277.7
5.จ.บ้านสร้าง	Ban Sang	T	T						T		
6.จ.ศรีมหาโพธิ	Si Maha Phot		13.6						13.6		
7.จ.กบินทร์บุรี	Kabin Buri	0.3	3.1						3.4		
8.จ.สระแก้ว	Sakaeo								0.0		
9.จ.วัฒนานคร	Watthana Nakhon		2.6						2.6		
10.จ.อรัญประเทศ	Aranyaprathet*	8.9	2.2						11.1	1348.0	-222.5
11.จ.จะเชิงเทรา	Chachoengsao	9.4							9.4	1204.7	- 57.0
12.จ.บ้านโพธิ์	Ban Pho	25.4							25.4		
13.จ.ชลบุรี	Chon Buri*	42.9	21.8						64.7	1085.1	-290.0
14.จ.พานทอง	Phan Thong		31.2						31.2		
15.จ.พนัสนิคม	Phanat Nikhom	9.7							9.7		
16.จ.บ้านบึง	Ban Bung	32.8							32.8		
17.จ.เกาะสีชัง	Ko Sichang*	18.3	12.3						30.6		
18.จ.ศรีราชา	Si Racha	23.9	25.5						49.4		
19.จ.สัตหีบ	Sattahip*	3.6	6.2						9.8	1250.2	+139.5
20.จ.ระยอง	Rayong*	33.3	32.9						66.2	1215.7	+ 32.4
21.จ.บ้านค่าย	Ban Khai	20.1							20.1		
22.จ.แกลง	Klaeng	25.2	1.6						26.8		

สถานีฝน	Station	วันที่และจำนวนน้ำฝนเป็นมิลลิเมตร Date and amount of rainfall in m.m. ตุลาคม October 21	22	23	24	25	26	27	ฝนรวม มม. Total m.m.	ฝนรวมตั้งแต่ 1 ม.ค. Accumulative rainfall Since Jan.1 ฝนจริง Actual	สูง(+)ต่ำ(-) กว่าปกติ Above(+) Below(-) Normal
23.จ.จันทบุรี	Chanthaburi*	32.4	13.1						45.5	2904.1	- 11.7
24.อ.ท่าใหม่	Tha Mai	38.5							38.5		
25.อ.มะขาม	Makham	40.5							40.5		
26.อ.ขลุง	Khlung	22.3	10.9						33.2		
27.จ.ตราด	Trat	2.9							2.9	3018.5	-668.9
28.อ.เขาสมิง	Khao Saming	10.0							10.0		
29.อ.แหลมงอบ	Laem Ngop*	1.5							1.5		
30.อ.คลองใหญ่	Khlong Yai*	5.8							5.8	3195.3	-1452.
ภาคใต้	Southern Part										
1.จ.เพชรบุรี	Phetchaburi	71.5	25.6	27.2					124.3	1067.5	+ 42.
2.อ.บ้านแหลม	Ban Laem	172.8	102.5	7.2					282.5		
3.อ.บ้านลาด	Ban Lat	87.2	50.5						137.7		
4.อ.ชะอำ	Cha-am	82.1	19.1	6.2					107.4		
5.จ.ประจวบคีรีขันธ์	Prachuap Khiri Khan*	51.2	0.6	5.3		0.5			57.6	960.8	+ 74.9
6.อ.กุยบุรี	Kui Buri	..	..	..	..	..	..	..	..		
7.อ.หัวหิน	Hua Hin*	117.0	5.1	2.5	T				124.6	914.5	+ 9.1
8.จ.ชุมพร	Chumphon*	0.9	4.2		7.5	8.1			20.7	1433.0	-177.3
9.อ.ท่าแซะ	Tha Sae	1.3	6.4		8.2				15.9		
10.อ.สวี	Sawi	1.3	5.8		26.5				33.6		
11.อ.หลังสวน	Lang Suan		15.0	7.3	33.6				55.9		
12.จ.สุราษฎร์ธานี	Surat Thani*	10.9	20.3	0.6	T			23.6	55.4	1068.1	+ 39.3
13.อ.ไชยา	Chaiya		40.4	15.2					55.6		
14.อ.เกาะสมุย	Ko Samui*	1.6	21.9	6.5	1.7			37.9	69.6		
15.อ.พุนพิน	Phunphin	55.4			13.1				68.5		
16.อ.บ้านนาสาร	Ban Na San	22.6	44.5						67.1		
17.จ.นครศรีธรรมราช	Nakhon Si Thammarat*	1.0	28.5	7.4	T	1.1	0.1	75.7	113.8	992.4	-553.1
18.อ.ฉวาง	Sichon	13.5	12.2	5.9					31.6		
19.อ.ท่าศาลา	Tha Sala		12.3	5.0	8.2				25.5		
20.อ.ฉวาง	Chawang		4.0	2.5	6.8				13.3		
21.อ.ทุ่งสง	Thung Song	20.5							20.5		
22.อ.ร่อนพิบูลย์	Ron Phibun			46.2					46.2		
23.อ.ปากพนัง	Pak Phanang	..	..	..	..	..	..	..	..		
24.จ.พัทลุง	Phatthalung		40.3	33.3	0.9	10.9	21.6		107.0	742.4	-555.1
25.อ.เขาชัยสน	Khao Chaison.	9.5		19.9	4.6	4.4	29.8		68.2		
26.จ.สงขลา	Songkhla*	T	T	14.4	18.1	13.2	130.4	15.5	191.6	1052.8	+ 46.5
27.อ.รัตภูมิ	Rattaphum				59.0				59.0		
28.อ.หาดใหญ่	Hat Yai			2.3	8.2	31.4			41.9		
29.อ.สะเดา	Sadao		0.9	1.7					2.6		
30.จ.ปัตตานี	Pattani*	0.4	T	11.2	0.4	22.2	10.6	19.3	64.1	800.8	+ 46.8
31.อ.หนองจิก	Nong Chik			28.5					28.5		
32.อ.ยะหริ่ง	Yaring			31.4	2.2				33.6		

สถานีฝน	Station	วันที่และจำนวนน้ำฝนเป็นมิลลิเมตร Date and amount of rainfall in m.m. ตุลาคม October							ฝนรวม มม. Total m.m.	ฝนรวมตั้งแต่ 1 ม.ค. Accumulative rain-fall Since Jan. 1	
		21	22	23	24	25	26	27		ฝนจริง Actual	สูง(+)ต่ำ(-) กว่าปกติ Above(+) Below(-) Normal
33.อ.ปัตตานี	Panare			51.2	T				51.2		
34.จ.ยะลา	Yala	10.3			10.6		44.1		65.0	..	..
35.อ.เบตง	Betong				7.8				7.8		
36.อ.บันนังสตา	Bannang Satar			15.6		1.4	10.2		27.2		
37.จ.นราธิวาส	Narathiwat*	15.5	1.1	8.9	0.1	2.8	94.2	55.1	177.7	1334.1	-295.7
38.อ.ยี่งอ	Yi-ngo	..	..	..	..	..	..	..	..		
39.อ.รือเสาะ	Rangae	2.2	28.2	12.5	0.6		23.6		67.1		
40.อ.ตากใบ	Tak Bai	2.8		8.1			47.5		58.4		
41.จ.ระนอง	Ranong*	4.0	4.6						8.6	3583.6	-905.3
42.อ.กระบุรี	Kra Buri		0.8		0.6				1.4		
43.จ.พังงา	Phangnga	29.4			7.2	2.4			39.0	3109.6	+843.9
44.อ.กะปง	Kapong	11.8		18.0	15.9				45.7		
45.อ.ตะกั่วป่า	Takua Pa	16.8			25.7				42.5		
46.อ.ท้ายเหมือง	Thai Muang	31.3			10.3				41.6		
47.อ.ตะกั่วทุ่ง	Takua Thung	47.8							47.8		
48.จ.ภูเก็ต	Phuket*	22.0	27.8	0.8	1.2				51.8	2378.0	+364.2
49.สนามบินภูเก็ต	Phuket Air-port*	40.0	0.1	75.8	16.8				132.7		
50.อ.ถลาง	Thalang	..	..	..	..	..	..	..	..		
51.จ.กระบี่	Krabi	51.1		19.2					70.3	..	..
52.อ.อ่าวลึก	Ao Luk	21.2							21.2		
53.อ.คลองท่อม	Khlong Tom	7.4	3.3	9.7		T			20.4		
54.สนามบินตรัง	Trang Air-port*	T	0.8	0.3		T	2.8	14.8	18.7	1763.6	-423.3
55.อ.สิเกา	Sikao	13.2	5.9				T		19.1		
56.อ.ย่านตาขาว	Yan Ta Khao	38.6							38.6		
57.อ.ปะเหลียน	Palian	23.9					15.7		39.6		
58.จ.สตูล	Satun	15.4		6.3					21.7	1687.5	+238.4
59.อ.ทุ่งหว้า	Thung Wa	6.0		3.0					9.0		
60.อ.ละงู	Langu								0.0		

หมายเหตุ ช่องว่าง ไม่มีฝนตก
* สถานีตรวจอากาศ
T ฝนเล็กน้อยวัดไม่ได้
.. ไม่มีรายงาน

Remark Blank No rain
* Synoptic Station
T Trace
.. No report.

อุณหภูมิสูงสุดและต่ำสุดประจำวันที่ ๒๑ — ๒๗ ตุลาคม ๒๕๑๑

Daily Max. and Min. Temperature 21 – 27 October 1968

สถานี	Station	อุณหภูมิสูงสุดและต่ำสุดเป็นองศา ซ. Max. and Min. Temperature in degree C.							เฉลี่ยสูงสุดต่ำสุด Average Max. Min.	เฉลี่ยในสัปดาห์ Weekly Mean	ค่าปกติประจำเดือน Monthly Normal
		21	22	23	24	25	26	27			
ภาคเหนือ	**Northern Part**										
1.จ.เชียงราย	Chiang Rai	28.0 16.8	30.2 20.1	28.6 20.5	26.0 19.8	27.7 20.2	25.0 19.7	25.2 20.4	27.2 19.6	23.4	25.3
2.จ.แม่ฮ่องสอน	Mae Hong Son	32.0 20.4	29.0 22.0	30.2 22.8	29.8 23.1	29.0 22.3	25.5 21.1	30.0 21.9	29.4 21.9	25.7	26.9
3.จ.เชียงใหม่	Chiang Mai	29.7 19.8	30.2 22.4	31.3 22.0	30.1 22.5	29.6 22.1	28.5 22.3	29.8 22.5	29.9 21.9	25.9	26.2
4.จ.น่าน	Nan	29.1 18.3	29.0 21.9	32.5 21.0	32.0 22.8	31.3 18.2	29.8 19.2	32.1 19.5	30.8 20.1	25.5	26.9
5.อ.ท่าวังผา	Tha Wang Pha	..	..	..	..	..	..	..	..	..	..
6.จ.ลำปาง	Lampang	30.0 18.8	30.8 22.3	32.3 22.0	30.9 22.4	29.8 19.4	29.9 20.6	30.7 21.4	30.6 21.0	25.8	26.4
7.อ.แม่สะเรียง	Mae Sariang	32.0 20.9	31.2 21.8	31.5 23.1	30.4 23.8	31.7 22.1	32.2 22.1	32.2 ..	31.6 22.3	27.0	27.3
8.จ.แพร่	Phrae	30.5 19.6	30.8 23.4	32.8 22.7	32.5 20.9	32.0 20.7	30.3 20.8	32.5 22.0	31.6 21.4	26.5	26.8
9.จ.อุตรดิตถ์	Uttaradit	30.8 20.0	30.0 22.2	33.8 21.0	32.1 20.9	31.9 ..	.. 19.9	.. ..	31.7 20.8	26.3	28.0
10.เขื่อนสิริกิติ์	Sirikit Dam	30.7 19.6	31.5 ..	35.0 21.3	34.0 23.3	32.4 19.6	32.5 20.3	.. ..	32.7 20.8	26.8	..
11.จ.ตาก	Tak	28.0 21.6	26.9 22.9	30.3 23.3	30.7 23.6	30.0 19.0	30.6 19.7	31.4 19.5	29.7 21.4	25.6	26.8
12.จ.พิษณุโลก	Phitsanulok	31.7 23.1	29.8 24.6	33.0 23.2	33.0 22.9	31.7 20.1	32.5 21.6	33.8 21.5	32.2 22.4	27.3	28.0
13.อ.แม่สอด	Mae Sot	28.8 20.7	27.9 22.6	30.3 20.9	31.0 20.8	32.0 17.0	31.5 18.5	32.0 19.2	30.5 20.0	25.3	27.1
14.จ.เพชรบูรณ์	Phetchabun	..	..	..	..	..	..	..	..	..	..
15.อ.หล่มสัก	Lom Sak	..	..	..	..	..	..	..	..	..	..
16.อ.วิเชียรบุรี	Wichian Buri	30.1 22.3	29.0 23.1	34.0 21.3	31.3 20.3	31.9 19.5	32.2 19.0	32.5 19.5	31.6 20.7	26.2	..
ภาคตะวันออกเฉียงเหนือ	**Northeastern Part**										
1.จ.หนองคาย	Nong Khai	.. 21.0	30.5 21.1	31.4 20.7	31.3 19.2	30.4 20.8	29.7 20.2	30.4 [illegible]	30.6 20.3	25.5	..
2.จ.เลย	Loei	28.5 19.4	29.8 21.8	32.0 20.3	.. 18.0	28.8 18.8	.. 19.5	.. ..	29.8 19.6	24.7	25.7
3.จ.อุดรธานี	Udon Thani	28.9 21.6	30.0 22.0	30.7 20.9	30.0 19.8	29.6 20.2	29.7 21.4	30.0 20.0	29.8 20.8	25.3	26.9
4.จ.นครพนม	Nakhon Phanom	29.0 21.5	31.0 20.5	30.6 19.2	33.5 18.0	29.2 18.5	31.7 20.1	31.7 18.3	31.0 19.4	25.2	26.0
5.จ.สกลนคร	Sakon Nakhon	29.9 21.9	31.2 20.0	30.8 20.0	31.3 17.8	30.0 20.4	30.3 20.3	30.3 17.5	30.5 19.7	25.1	26.3
6.อ.มุกดาหาร	Mukdahan	27.6 19.5	30.2 21.0	29.5 21.0	28.0 18.5	27.7 20.5	29.0 21.5	30.0 18.0	28.9 20.0	24.5	26.3
7.จ.ขอนแก่น	Khon Kaen	29.4 21.8	30.3 22.2	31.4 21.2	30.1 18.6	30.9 20.4	31.3 20.0	31.6 19.2	30.7 20.5	25.6	26.6
8.อ.โกสุมพิสัย	Kosum Phisai	..	..	..	..	..	..	..	..	..	..
9.จ.ร้อยเอ็ด	Roi Et	29.0 22.0	29.8 22.4	30.2 20.9	28.7 19.4	29.0 19.5	30.2 20.6	30.8 18.8	29.7 20.5	25.1	26.6
10.จ.ชัยภูมิ	Chaiyaphum	31.0 23.4	28.0 22.5	30.5 22.2	30.3 21.4	30.2 20.9	30.8 20.3	30.6 21.7	30.2 21.8	26.0	26.6
11.จ.อุบลราชธานี	Ubon Ratchathani	32.0 23.0	32.4 22.3	32.2 21.3	31.5 20.5	31.4 18.8	31.8 19.6	32.7 19.8	32.0 20.8	26.4	26.6
12.จ.สุรินทร์	Surin	29.6 22.5	29.5 21.5	29.8 21.6	29.6 20.4	29.5 19.8	29.6 20.8	29.8 20.2	29.6 21.0	25.3	26.7
13.อ.ท่าตูม	Tha Tum	29.1 22.3	29.8 22.7	.. 21.1	29.2 ..	.. 19.9	30.1 20.9	30.9 19.5	29.8 21.1	25.5	..
14.อ.นางรอง	Nang Rong	28.6 20.0	28.0 20.5	29.0 20.0	30.0 20.5	29.2 18.5	.. 18.5	.. ..	29.0 19.7	24.4	..

สถานี	Station	อุณหภูมิสูงสุดและต่ำสุดเป็นองศา ซ. Max. and Min. Temperature in degree C. 21	22	23	24	25	26	27	เฉลี่ยสูงสุดต่ำสุด Average Max. Min.	เฉลี่ยในสัปดาห์ Weekly Mean	ค่าปกติประจำเดือน Monthly Normal
15.จ.นครราชสีมา	Nakhon Ratchasima	28.3 23.0	27.7 21.4	31.3 21.8	30.3 20.0	30.0 18.6	30.8 18.9	31.0 20.4	29.9 20.5	25.3	26.6
16.จ.โชคชัย	Ch[illegible]hai	28.3 22.9	27.6 21.8	21.5	29.4 19.4	29.3 18.7	18.4	..	28.7 20.5	24.6	..
ภาคกลาง	**Central Part**										
1.จ.นครสวรรค์	Nakhon Sawan	30.5 23.5	28.3 24.0	32.6 23.5	31.7 22.5	31.4 20.3	31.7 19.9	32.2 20.7	31.2 22.1	26.7	27.9
2.จ.ลพบุรี	Lop Buri	30.0 23.0	29.5 22.2	32.8 24.3	32.5 22.5	31.8 20.3	21.0	..	31.3 22.2	26.8	27.4
3.จ.สุพรรณบุรี	Suphan Buri	29.1 22.9	26.1 24.7	31.5 23.1	31.0 23.6	30.5 22.0	31.1 21.1	31.7 22.3	30.1 22.8	26.5	27.6
4.จ.กาญจนบุรี	Kanchanaburi	26.3 22.4	24.6 22.8	29.4 22.8	28.9 ..	29.9 ..	30.7 21.7	..	28.3 22.4	25.4	27.1
5.อ.ทองผาภูมิ	Thong Pha Phum	27.5 22.0	.. 22.0	32.0 22.3	32.5 22.0	32.6 18.8	33.5 17.2	33.5 17.7	31.9 20.3	26.1	..
6.สนามบินดอนเมือง	Don Muang Air-port	26.9 24.3	30.1 23.6	32.1 24.1	32.3 23.4	31.1 22.6	31.6 22.4	32.0 23.5	30.9 23.4	27.2	28.2
7.จ.พระนคร	Phra Nakhon	26.5 24.6	30.0 24.6	32.8 24.8	32.2 25.1	32.0 23.8	32.3 23.4	32.0 24.6	31.1 24.4	27.8	27.7
8.ศูนย์วิจัยบางนา	Bang Na	27.2 24.1	30.6 22.8	31.3 24.7	30.6 24.2	30.5 23.2	31.0 23.7	30.7 23.8	30.3 23.8	27.1	..
ภาคตะวันออก	**Eastern Part**										
1.จ.ปราจีนบุรี	Prachin Buri	28.7 24.5	31.8 24.2	33.5 25.0	31.7 23.3	31.5 23.0	31.5 21.8	32.4 23.1	31.6 23.5	27.6	27.9
2.อ.กบินทร์บุรี	Kabin Buri	27.6 23.0	31.9 22.5	32.9 24.0	31.1 22.3	31.4 20.7	.. 20.9	..	31.0 22.2	26.6	..
3.อ.อรัญประเทศ	Aranyaprathet	29.4 21.2	30.0 24.5	32.5 22.6	30.2 21.5	30.9 20.5	32.1 20.7	30.3 21.5	30.8 21.8	26.3	27.4
4.จ.ชลบุรี	Chon Buri	26.6 23.5	29.0 23.2	31.9 24.2	31.0 23.5	31.6 22.1	31.6 22.3	30.7 22.7	30.3 23.1	26.7	27.4
5.อ.เกาะสีชัง	Ko Si Chang	27.0 24.7	30.5 23.9	31.4 23.6	30.2 24.6	31.0 24.0	30.0 24.0	30.9 23.8	30.1 24.1	27.1	27.3
6.อ.สัตหีบ	Sattahip	29.8 22.0	29.2 23.8	32.4 24.4	32.2 22.9	32.2 22.1	31.7 22.4	31.9 22.9	31.3 22.9	27.1	28.1
7.จ.ระยอง	Rayong	30.8 22.4	29.2 24.4	31.8 24.0	32.4 24.0	32.0 21.8	21.6	..	31.2 23.0	27.1	..
8.จ.จันทบุรี	Chanthaburi	30.0 21.9	32.5 23.1	33.0 25.0	30.8 22.4	31.0 23.2	31.4 22.9	31.3 23.0	31.4 23.1	27.3	27.3
9.อ.คลองใหญ่	Khlong Yai	30.4 21.5	32.7 25.0	32.0 23.5	32.3 22.2	32.0 22.9	34.2 23.5	31.4 22.4	32.1 23.0	27.6	26.8
ภาคใต้	**Southern Part**										
1.อ.หัวหิน	Hua Hin	24.3 22.5	29.9 22.9	29.7 23.6	29.6 24.6	29.5 24.0	30.1 23.2	29.9 22.1	29.0 23.3	26.2	27.1
2.จ.ประจวบคีรีขันธ์	Prachuab Khiri Khan	24.5 22.5	30.1 22.1	29.7 24.6	30.8 23.2	30.5 23.1	30.3 21.3	30.5 21.0	29.5 22.5	26.0	26.9
3.จ.ชุมพร	Chumphon	25.8 22.9	30.2 22.1	31.5 23.6	29.0 ..	29.6 22.1	30.6 22.1	31.2 ..	29.7 22.6	26.2	26.8
4.จ.สุราษฎร์ธานี	Surat Thani	30.0 23.0	32.0 22.5	29.8 23.6	31.7 24.1	30.7 21.7	30.5 22.0	30.0 22.0	30.7 22.7	26.7	27.1
5.อ.เกาะสมุย	Ko Samui	28.4 23.0	23.7	30.6 24.3	29.6 25.2	30.3 25.5	30.3 25.8	29.9 26.4	29.9 24.8	27.4	..
6.จ.นครศรีธรรมราช	Nakhon Si Thammarat	31.0 23.8	32.6 22.7	30.2 23.1	32.5 23.4	32.3 22.1	22.5	30.9 23.0	31.6 23.9	27.3	27.1
7.จ.สงขลา	Songkhla	30.6 23.2	30.6 23.6	32.3 24.2	31.8 24.4	30.0 25.0	30.1 23.1	31.5 23.1	31.0 23.8	27.4	27.5
8.จ.ปัตตานี	Pattani	32.0 22.0	28.6 23.5	32.9 22.5	31.6 23.6	29.5 23.2	28.3 23.4	28.7 22.9	30.2 23.0	26.6	..
9.จ.นราธิวาส	Narathiwat	29.6 22.7	29.4 24.2	29.8 23.5	31.0 24.2	32.0 23.6	30.3 23.5	28.0 22.6	30.0 23.5	26.8	26.7
10.จ.ระนอง	Ranong	28.2 22.8	31.4 22.1	32.2 23.6	33.3 23.5	33.2 ..	33.1 22.2	..	31.7 22.8	27.4	26.2
11.จ.ภูเก็ต	Phuket	28.0 23.2	31.5 22.5	32.5 22.5	31.5 24.7	31.8 23.0	31.2 25.0	31.2 24.0	31.1 23.6	27.4	27.0
12.สนามบินภูเก็ต	Phuket Air-port	28.5 22.8	30.5 23.7	31.9 24.2	31.7 23.6	31.3 22.2	30.8 25.2	30.8 23.2	30.8 23.6	27.2	26.7
13.สนามบินตรัง	Trang Air-port	30.2 24.0	32.6 23.4	32.9 23.6	32.5 23.7	32.8 22.4	32.4 24.0	30.6 23.2	32.0 23.5	27.8	27.0

แก้ไขเพิ่มเติมรายงานอากาศประจำสัปดาห์ฉบับที่ ๔๒/๒๕๑๑ เนื่องจากได้รับรายงานภายหลัง

Correction in weekly weather report No. 42/1968 for late report rainfall data

สถานีฝน	Station	วันที่และจำนวนน้ำฝนเป็นมิลลิเมตร Date and amount of rainfall in m.m. ตุลาคม October							ฝนรวม ม.ม. Total m.m.	ฝนรวมตั้งแต่ 1 ม.ค. Accumulative rainfall Since Jan.1	
		14	15	16	17	18	19	20		ฝนจริง Actual	สูง(+)ต่ำ(-) กว่าปกติ Above(+) Below(-) Normal
ภาคเหนือ	Northern Part										
22.อ.สันทราย	San Sai					2.7			2.7		
23.อ.ดอยสะเก็ด	Doi Saket						6.5		6.5		
28.อ.จอมทอง	Chom Thong							23.2	34.3		
29.อ.ฮอด	Hot						2.7		6.6		
57.อ.บานตาก	Ban Tak							2.6	67.6		
62.อ.กงไกรลาศ	Kong Krailat							0.2	13.1		
69.อ.ขาณุวรลักษบุรี	Khanu Woralaksaburi							6.6	21.4		
ภาคกลาง	Central Part										
3.อ.ตากลี	Takli							9.5	9.5		
14.อ.บานไร	Ban Rai				8.3				14.0		
20.อ.บางระจัน	Bang Rachan							2.2	3.7		
22.จ.ลพบุรี	Lopburi							0.8	0.8	1033.7	-155.0
34.อ.สองพี่นอง	Song Phi Nong							1.2	50.2		
44.อ.แกงคอย	Kaeng Khoi							0.4	1.6		
46.อ.ทาเรือ	Tha Rua							0.4	0.4		
46.อ.บางบาล	Bang Ban					2.6		2.1	7.7		
51.อ.บางปะอิน	Bang Pa-in							3.2	3.2		
57.จ.ธนบุรี	Thon Buri							0.4	12.4	1078.2	-195.4
59.อ.ตลิ่งชัน	Taling Chan							1.7	33.8		
66.จ.กาญจนบุรี	Kanchanaburi							0.6	72.7	823.4	-146.5
73.อ.พนมทวน	Phanom Thuan							0.5	41.5		
83.อ.ปากท่อ	Pak Tho							1.0	75.7		
85.อ.บางคนที	Bang Khonthi					70.7		3.3	98.7		
88.จ.สมุทรปราการ	Samut Prakan							1.2	71.0	1194.6	-295.1
ภาคตะวันออก	Eastern Part										
1.จ.นครนายก	Nakhon Nayok							0.2	8.8	1501.2	-519.3
3.อ.ปากพลี	Pak Phli							1.2	23.9		
20.จ.ระยอง	Rayong							13.3	38.2	1149.5	- 10.8
22.อ.แกลง	Klaeng							4.5	7.0		
24.อ.ทาใหม่	Tha Mai							12.7	86.8		
26.อ.คลุง	Khlung							3.5	49.6		
27.จ.ตราด	Trat							7.9	114.6	3015.6	-561.7
28.อ.เขาสมิง	Khao Saming							10.0	30.0		
29.อ.แหลมงอบ	Laem Ngop							15.5	41.3		
ภาคใต้	Southern Part										
1.จ.เพชรบุรี	Phetchaburi							5.4	145.8	943.2	- 49.3
2.อ.บานแหลม	Ban Laem							3.5	127.6		

สถานีฝน	Station	วันที่และจำนวนน้ำฝนเป็นมิลลิเมตร Date and amount of rainfall in m.m. ตุลาคม October							ฝนรวม มม. Total m.m.	ฝนรวมตั้งแต่ 1 ม.ค. Accumulative rain-fall Since Jan.1	
		14	15	16	17	18	19	20		ฝนจริง Actual	สูง(+)ต่ำ(-) กว่าปกติ Above(+) Below(-) Normal
4.อ.ชะอำ								12.8	13[illegible].6		
5.จ.ชุมพร	Chumphon							6.4	86.0	1412.3	-123.0
6.อ.ท่าแซะ	Tha Sae							13.3	44.6		
7.อ.สวี	Sawi							4.3	95.3		
8.อ.ทุ่งตะโก	Phunphin							13.5	70.8		
9.อ.บ้านนาสาร	Ban Na San							9.9	29.0		
10.อ.ร่อนพิบูลย์	Ron Phibun							46.7	158.5		
11.จ.พัทลุง	Phatthalung							18.4	109.7	635.4	-565.8
12.อ.เขาชัยสน	Khao Chaison							31.7	81.4		
13.อ.รัตภูมิ	Rattaphum						15.6	31.7	47.3		
14.อ.หาดใหญ่	Hat Yai							14.5	32.6		
15.อ.สะเดา	Sadao							42.9	57.4		
16.อ.หนองจิก	Nong Chik							30.5	42.5		
17.อ.ยะหริ่ง	Yaring							65.5	65.5		
18.อ.ปะนาเระ	Panare							45.5	45.5		
19.จ.ยะลา	Yala							50.1	93.0		
20.อ.เบตง	Betong					5.3		6.2	34.9		
21.อ.บันนังสตา	Bangnang Star							13.2	50.5		
22.อ.ตากใบ	Tak Bai							10.4	74.9		
23.จ.ระนอง	Ranong							1.7	65.5	3575.0	-835.3
24.อ.กะปง	Kapong				5.6				33.1		
25.อ.อ่าวลึก	Ao Luk							19.2	48.7		
26.อ.คลองทอม	Khlong Tom							9.3	12.9		
27.อ.ศิเกา	Sikao							0.1	17.4		
28.อ.ปะเหลียน	Palian							18.8	42.1		
29.จ.สตูล	Satun					21.7	29.6	35.1	143.8	1665.8	+285.1
30.อ.ละงู	Langu							9.0	57.0		

กรมอุตุนิยมวิทยา สำนักนายกรัฐมนตรี

รายงานอากาศประจำสัปดาห์ ระหว่างวันที่ ๒๘ ตุลาคม ถึง ๓ พฤศจิกายน ๒๕๑๑

และ

การคาดหมายลักษณะอากาศ ระหว่างวันที่ ๔ ถึง ๑๐ พฤศจิกายน ๒๕๑๑

ฉบับที่ ๔๔/๒๕๑๑

พลเรือโท สนิธ เวสารัชชนันท์

อธิบดีกรมอุตุนิยมวิทยา

METEOROLOGICAL DEPARTMENT

OFFICE OF THE PRIME MINISTER

BANGKOK THAILAND

WEEKLY WEATHER REPORT

DURING THE PERIOD OCTOBER 28 — NOVEMBER 3, 1968

AND

WEATHER OUTLOOK

DURING NOVEMBER 4 — 10, 1968

No. 44/1968

Sanit Vesa — rajananda

Vice Admiral, Director General

ATMOSPHERIC SCIENCES LIBRARY
NOV 11 1968
E. S. S. A.
U. S. Dept. of Commerce

การคาดหมายลักษณะอากาศใน ๗ วันข้างหน้า
ตั้งแต่วันที่ ๔ - ๑๐ พฤศจิกายน ๒๕๑๑

ลักษณะทั่วไป

บริเวณความกดอากาศสูงในประเทศจีนได้ทวีกำลังแรงขึ้น และคาดว่าจะแผ่ลงมาปกคลุมประเทศไทย ลักษณะเช่นนี้จะทำให้ในประเทศไทยตอนบนมีฝนหรือฝนฟ้าคะนองเป็นแห่ง ๆ ในตอนต้นสัปดาห์ ต่อจากนั้นอากาศจะเย็นลงเล็กน้อย

ภาคเหนือ ภาคตะวันออกเฉียงเหนือ ภาคกลาง ภาคตะวันออก อ่าวไทย ฝั่งตะวันออก	ในต้นสัปดาห์จะมีฝนหรือฝนฟ้าคะนองเป็นแห่ง ๆ ต่อจากนั้นท้องฟ้าโปร่งและอากาศจะเย็นลงเล็กน้อย
อ่าวไทย ฝั่งตะวันตก ภาคใต้ ฝั่งตะวันตก	ตลอดสัปดาห์มีฝนเกือบทั่วไป โดยเฉพาะตอนใต้สุด
พระนคร และ ธนบุรี	ในต้นสัปดาห์จะมีฝนหรือฝนฟ้าคะนองเป็นแห่ง ๆ ต่อจากนั้นท้องฟ้าโปร่งและอากาศจะเย็นลงเล็กน้อย

กรมอุตุนิยมวิทยา

๔ พ.ย.๑๑

Weather Outlook for the next seven days
From 4 - 10 November 1968

General Situation

High pressure area in China Mainland has intensified and is expected to cover Thailand. This condition will cause isolated showers or thundershowers in the Upper Thailand in the early part of the week while slight decrease in temperature in the rest of the week.

Northern Part: Northeastern Part: Central Part: Eastern Part: Gulf of Thailand, East Coast:	Isolated showers or thundershowers in the early part of the week while fair and slight decrease in temperature in the rest of the week.
Gulf of Thailand, West Coast: Southern Thailand, West Coast:	Throughout the week, almost widespread rain especially in the extreme south.
Phra Nakhon & Thonburi:	Isolated showers or thundershowers in the early part of the week while fair and slight decrease in temperature in the rest of the week.

Meteorological Department
4 / 11 / 1968

สรุปลักษณะอากาศทั่วไปในรอบสัปดาห์
ตั้งแต่วันที่ ๒๘ ตุลาคม - ๓ พฤศจิกายน ๒๕๑๑

๑. บริเวณความกดอากาศสูงที่ปกคลุมตอนบนของประเทศไทยมีกำลังอ่อนตลอดสัปดาห์ ทำให้อากาศอุ่นขึ้นเล็กน้อยโดยทั่วไป

๒. ในระหว่างสัปดาห์ พายุดีเปรสชั่นกำลังอ่อนในทะเลจีนใต้ได้เคลื่อนตามแนวร่องมรสุมผ่านประเทศมาเลเซีย ทำให้ในภาคใต้ ตั้งแต่ใต้จังหวัดประจวบคีรีขันธ์ลงไปมีฝนแผ่เป็นบริเวณกว้างทั่วไป โดยมีฝนหนักเป็นบางแห่ง โดยเฉพาะทางตอนใต้สุดของภาค

๓. ในระหว่างสัปดาห์ ปรากฏว่าอุณหภูมิต่ำสุดในภาคต่าง ๆ ของประเทศไทยมีดังต่อไปนี้.-

ภาคเหนือ	๑๗.๗ °ซ.ที่	อ.แม่สอด	จ.ตาก	เมื่อวันที่ ๒๙ พ.ย.
ภาคตะวันออกเฉียงเหนือ	๑๗.๓ °ซ.ที่	อ.เมือง	จ.เลย	" ๒๘ "
ภาคกลาง	๑๘.๐ °ซ.ที่	อ.ทองผาภูมิ	จ.กาญจนบุรี	" ๒๘ "
ภาคตะวันออก	๒๐.๒ °ซ.ที่	อ.คลองใหญ่	จ.ตราด	" ๓๑ "
ภาคใต้	๑๗.๖ °ซ.ที่	อ.เมือง	จ.ประจวบคีรีขันธ์	" ๓๑ "

กรมอุตุนิยมวิทยา

๔ พ.ย.๑๑

General Situation

Period 28 October - 3 November 1968

1. The wedge of anticyclone, covering the Upper Thailand, was weakening throughout the week which caused slight warmer in general.

2. During the week, the depression in the South China Sea moved along the monsoon trough crossing Malaysia which caused widespread rains with isolated heavy falls over the Southern Thailand in the vicinity south of Prachuab Khiri Khan particularly in the extreme south.

3. During the week, the lowest temperature in the various parts of Thailand were as follows:-

Northern Part	17.7 °C.at Mae Sot	on 29 Nov.
Northeastern Part	17.3 °C.at Loei	" 28 "
Central Part	18.0 °C.at Thong Pha Phum	" 28 "
Eastern Part	20.2 °C.at Khlong Yai	" 31 "
Southern Part	17.6 °C.at Prachuab Khiri Khan	" 31 "

Meteorological Department
4 / 11 / 1968

ข่าวอากาศเพื่อการเกษตรประจำสัปดาห์

เมื่อวันที่ ๒๘ ตุลาคม - ๓ พฤศจิกายน มีลักษณะอากาศซึ่งพอสรุปได้ดังต่อไปนี้ :-

๑. บริเวณความกดอากาศสูงที่ปกคลุมตอนบนของประเทศไทยมีกำลังอ่อนตลอดสัปดาห์ ทำให้อากาศอุ่นขึ้นเล็กน้อยโดยทั่วไป

๒. ในระหว่างสัปดาห์พายุดีเปรสชั่นกำลังอ่อนในทะเลจีนใต้ได้เคลื่อนตามแนวร่องมรสุมผ่านประเทศมาเลเซีย ทำให้ในบริเวณตอนใต้ของภาคใต้ตั้งแต่จังหวัดชุมพรลงไปมีฝนแผ่เป็นบริเวณกว้างทั่วไป โดยมีฝนหนักเป็นบางแห่ง

ข้อควรทราบ

เนื่องจากคาดว่าในสัปดาห์นี้บริเวณความกดอากาศสูงในประเทศจีนจะทวีกำลังแรงขึ้นและแผ่ลงมาทางใต้จนถึงประเทศไทย ซึ่งจะทำให้ลมฝ่ายเหนือพัดลงสู่ประเทศไทย และอาจมีฝนหรือฝนฟ้าคะนองเป็นแห่ง ๆ ในภาคเหนือ ภาคตะวันออกเฉียงเหนือ ภาคกลาง และภาคตะวันออกในระยะแรกก่อนที่อากาศจะเย็นลง ดังนั้นกสิกรจึงควรระมัดระวังพืชผลซึ่งตากทิ้งไว้ในที่โล่งแจ้ง เพราะอาจจะถูกน้ำฝนทำให้เสียหายได้ สำหรับในภาคใต้ตอนใต้สุดของภาคยังมีฝนหนาแน่นต่อไปอีก จึงควรระมัดระวังอันตรายอันเนื่องจากน้ำป่าไหลแรงลงสู่ที่ราบลุ่มต่ำได้ในบางแห่ง.

กองอากาศเกษตร กรมอุตุนิยมวิทยา

๔ พฤศจิกายน ๒๕๑๑

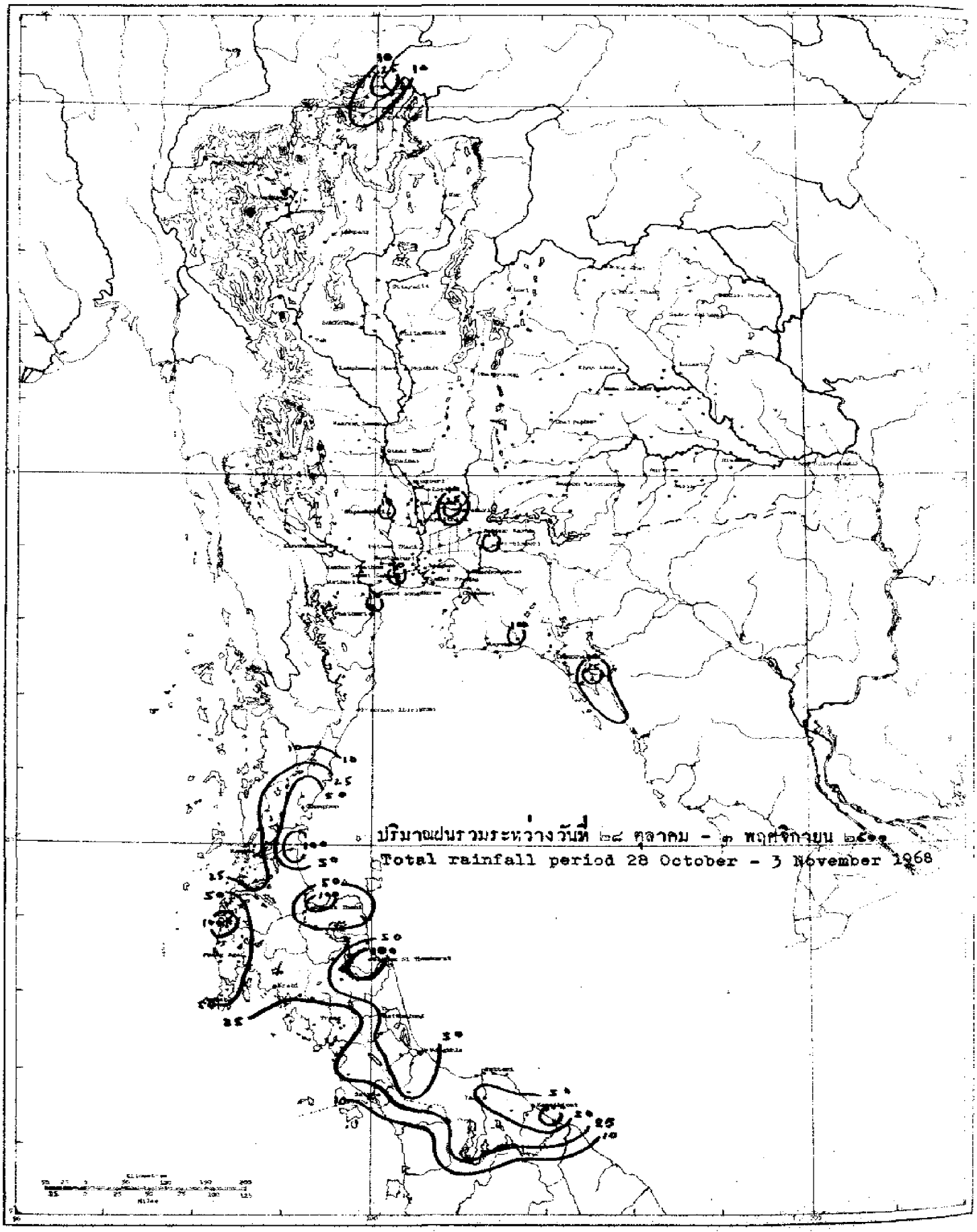
ปริมาณฝนรวมระหว่างวันที่ ๒๘ ตุลาคม - ๓ พฤศจิกายน ๒๕๑๑
Total rainfall period 28 October - 3 November 1968

สถานีฝน	Station	วันที่และจำนวนน้ำฝนเป็นมิลลิเมตร Date and amount of rainfall in m.m. ตุลาคม October				พฤศจิกายน November			ฝนรวม มม. Total m.m.	ฝนรวมตั้งแต่ 1 ม.ค. Accumulative rain-fall Since Jan. 1 ฝนจริง Actual	สูง(+)ต่ำ(-) กว่าปกติ Above(+) Below(-) Normal
		28	29	30	31	1	2	3			
ภาคเหนือ	Northern Part										
1. จ.เชียงราย	Chiang Rai*			19.4				T	19.4	1899.0	+277.5
2. อ.แม่สาย	Mae Sai	..	..	..	..	..	..	..	..		
3. อ.เชียงแสน	Chiang Saen		18.1	7.0					25.1		
4. อ.เชียงของ	Chiang Khong		9.7						9.7		
5. อ.แม่จัน	Mae Chan		16.3						16.3		
6. อ.แม่สรวย	Mae Suai								0.0		
7. อ.เทิง	Thoeng								0.0		
8. อ.เชียงคำ	Chiang Kham								0.0		
9. อ.พาน	Phan								0.0		
10. อ.แม่ใจ	Mae Chai								0.0		
11. อ.เวียงป่าเป้า	Wiang Pa Pao								0.0		
12. อ.พะเยา	Phayao								0.0		
13. จ.แม่ฮ่องสอน	Mae Hong Son*		0.2					T	0.2	1204.9	+ 17.8
14. อ.ปาย	Pai								0.0		
15. อ.ขุนยวม	Khun Yuam								0.0		
16. อ.แม่สะเรียง	Mae Sariang*								0.0	1142.5	-106.5
17. จ.เชียงใหม่	Chiang Mai*								0.0	1250.5	+ 11.5
18. อ.ฝาง	Fang								0.0		
19. อ.เชียงดาว	Chiang Dao								0.0		
20. อ.แม่แตง	Mae Taeng								0.0		
21. อ.แม่ริม	Mae Rim								0.0		
22. อ.สันทราย	San Sai								0.0		
23. อ.ดอยสะเก็ด	Doi Saket								0.0		
24. อ.สันกำแพง	San Kamphaeng								0.0		
25. อ.ฮางดง	Hang Dong								0.0		
26. อ.สารภี	Saraphi								0.0		
27. อ.สันป่าตอง	San Pa Tong								0.0		
28. อ.จอมทอง	Chom Thong								0.0		
29. อ.ฮอด	Hot								0.0		
30. จ.ลำพูน	Lamphun								0.0	..	..
31. อ.ป่าซาง	Pa Sang								0.0		
32. อ.ลี้	Li								0.0		
33. จ.ลำปาง	Lampang*								0.0	949.8	- 23.4
34. อ.งาว	Ngao								0.0		
35. อ.แจ้ห่ม	Chae Hom								0.0		
36. อ.เกาะคา	Ko Kha								0.0		
37. อ.สบปราบ	Sop Prap								0.0		
38. อ.เถิน	Thoen								0.0		
39. อ.แม่ทริด	Mae Phrik								0.0		

สถานีฝน	Station	วันที่และจำนวนน้ำฝนเป็นมิลลิเมตร Date and amount of rainfall in m.m. ตุลาคม October				พฤศจิกายน November			ฝนรวม ม.ม. Total m.m.	ฝนรวมตั้งแต่ 1 ม.ค. Accumulative rain-fall Since Jan.1	
		28	29	30	31	1	2	3		ฝนจริง Actual	สูง(+)ต่ำ(-)กว่าปกติ Above(+) Below(-) Normal
40.จ.แพร่	Phrae*								0.0	935.4	- 44.8
41.อ.สอง	Song								0.0		
42.อ.สูงเม่น	Sung Men								0.0		
43.อ.เด่นชัย	Den Chai								0.0		
44.จ.น่าน	Nan*								0.0	1234.7	+136.9
45.อ.ทุ่งช้าง	Thung Chang								0.0		
46.อ.ท่าวังผา	Tha Wang Pha*								0.0		
47.อ.ปัว	Pua								0.0		
48.อ.สา	Sa								0.0		
49.อ.นาน้อย	Na Noi								0.0		
50.จ.อุตรดิตถ์	Uttaradit*								0.0	1304.3	-127.1
51.อ.ฟากท่า	Fak Tha	..	..	..	..	..	..	..	..		
52.อ.น้ำปาด	Nam Pat								0.0		
53.เขื่อนสิริกิติ์	Sirikit Dam*								0.0		
54.อ.ท่าปลา	Tha Pla								0.0		
55.อ.ลับแล	Laplae								0.0		
56.จ.ตาก	Tak*								0.0	821.5	+ 67.4
57.อ.บ้านตาก	Ban Tak								0.0		
58.อ.แม่สอด	Mae sot*					8.2			8.2	1129.0	-324.8
59.อ.อุ้มผาง	Umphang								0.0		
60.จ.สุโขทัย	Sukhothai								0.0	699.0	-573.6
61.อ.สวรรคโลก	Sawankhalok								0.0		
62.อ.กงไกรลาศ	Kong Krailat								0.0		
63.จ.พิษณุโลก	Phitsanulok*								0.0	1005.7	-316.7
64.อ.พรหมพิราม	Phrom Phiram								0.0		
65.อ.วังทอง	Wang Thong								0.0		
66.อ.บางกระทุ่ม	Bang Kratum								0.0		
67.จ.กำแพงเพชร	Kamphaeng Phet								0.0	687.1	-106.3
68.อ.คลองขลุง	Khlong Khlung								0.0		
69.อ.ขาณุวรลักษบุรี	Khanu Woralaksaburi								0.0		
70.จ.พิจิตร	Phichit								0.0	1347.3	+ 4.3
71.อ.สามง่าม	San Ngam	..	..	..	..	..	..	..	..		
72.อ.ตะพานหิน	Taphan Hin								0.0		
73.อ.บางมูลนาก	Bang Mun Nak								0.0		
74.อ.โพทะเล	Pho Thale								0.0		
75.จ.เพชรบูรณ์	Phetchabun*	..	..	..	..	..	..	..	..	..	..
76.อ.หล่มเก่า	Lom Kao								0.0		
77.อ.หล่มสัก	Lom Sak*								0.0		
78.อ.ชนแดน	Chon Daen								0.0		
79.อ.หนองไผ่	Nong Phai								0.0		
80.อ.วิเชียรบุรี	Wichian Buri*								0.0		

สถานีฝน	Station	วันที่และจำนวนน้ำฝนเป็นมิลลิเมตร Date and amount of rainfall in m.m. ตุลาคม October				พฤศจิกายน November			ฝนรวม มม. Total m.m.	ฝนรวมตั้งแต่ 1 ม.ค. Accumulative rain-fall Since Jan. 1	
		28	29	30	31	1	2	3		ฝนจริง Actual	สูง(+)ต่ำ(-) กว่าปกติ Above(+) Below(-) Normal
ภาคตะวันออกเฉียงเหนือ	**Northeastern Part**										
1.จ.เลย	Loei*								0.0	1170.7	- 62.2
2.อ.เชียงคาน	Chiang Khan								0.0		
3.อ.ท่าลี่	Tha Li								0.0		
4.อ.ด่านซ้าย	Dan Sai								0.0		
5.อ.วังสะพุง	Wang Saphung								0.0		
6.จ.หนองคาย	Nong Khai*								0.0	1577.8	- 39.9
7.อ.ศรีเชียงใหม่	Si Chiang Mai								0.0		
8.อ.โพนพิสัย	Phon Phisai								0.0		
9.อ.ท่าบ่อ	Tha Bo								0.0		
10.จ.อุดรธานี	Udon Thani*								0.0	1527.9	+230.6
11.อ.เพ็ญ	Phen								0.0		
12.อ.หนองหาร	Nong Han								0.0		
13.จ.สกลนคร	Sakon Nakhon*								0.0	1390.3	- 46.3
14.อ.วานรนิวาส	Wanon Niwat								0.0		
15.อ.สว่างแดนดิน	Sawang Daen Din								0.0		
16.อ.พรรณานิคม	Phanna Nikhom								0.0		
17.จ.นครพนม	Nakhon Phanom*								0.0	2059.8	- 38.9
18.อ.บ้านแพง	Ban Phaeng								0.0		
19.อ.ท่าอุเทน	Tha Uten								0.0		
20.อ.นาแก	Na Kae								0.0		
21.อ.ธาตุพนม	That Phanom								0.0		
22.อ.มุกดาหาร	Mukdahan*		T						T	1343.9	+ 23.9
23.จ.กาฬสินธุ์	Kalasin								0.0	1169.0	-228.4
24.อ.ยางตลาด	Yang Talat								0.0		
25.อ.สหัสขันธ์	Sahatsakhan								0.0		
26.อ.กมลาไสย	Kamalasai								0.0		
27.จ.ร้อยเอ็ด	Roi Et*								0.0	1379.4	+ 46.7
28.อ.โพนทอง	Phon Thong								0.0		
29.อ.ธวัชบุรี	Thawatchaburi								0.0		
30.อ.อาจสามารถ	At Samat								0.0		
31.อ.เสลภูมิ	Selaphum								0.0		
32.อ.จตุรพักตรพิมาน	Chaturaphak Phiman								0.0		
33.อ.เกษตรวิสัย	Kaset Wisai								0.0		
34.อ.พนมไพร	Phanom Phrai								0.0		
35.อ.สุวรรณภูมิ	Suwannaphum								0.0		
36.จ.มหาสารคาม	Maha Sarakham								0.0	1333.9	+118.9
37.อ.โกสุมพิสัย	Kosum Phisai*								0.0		
38.อ.บรบือ	Borabu								0.0		
39.อ.พยัคฆภูมิพิสัย	Phayakkhaphum Phisai								0.0		
40.จ.ขอนแก่น	Khon Kaen*								0.0	1166.7	- 73.1

สถานีฝน	Station	วันที่และจำนวนน้ำฝนเป็นมิลลิเมตร Date and amount of rainfall in m.m. ตุลาคม October				พฤศจิกายน November			ฝนรวม ม.ม. Total m.m.	ฝนรวมตั้งแต่ 1 ม.ค. Accumulative rainfall Since Jan.1	
		28	29	30	31	1	2	3		ฝนจริง Actual	สูง(+)ต่ำ(-)กว่าปกติ Above(+) Below(-) Normal
41.อ.ภูเวียง	Phu Wiang								0.0		
42.อ.ชุมแพ	Chum Phae								0.0		
43.อ.มัญจาคีรี	Mancha Khiri								0.0		
44.อ.ชนบท	Chonnabot*								0.0		
45.อ.บ้านไผ่	Ban Phai								0.0		
46.อ.พล	Phon								0.0		
47.จ.ชัยภูมิ	Chaiyaphum*								0.0	1224.1	+370.2
48.อ.ภูเขียว	Phu Khieo								0.0		
49.อ.คอนสวรรค์	Khon Sawan								0.0		
50.อ.จัตุรัส	Chatturat								0.0		
51.อ.บำเหน็จณรงค์	Bamnet Narong								0.0		
52.จ.นครราชสีมา	Nakhon Ratchasima*								0.0	1186.3	+ 96.3
53.อ.บัวใหญ่	Bua Yai								0.0		
54.อ.คง	Khong								0.0		
55.อ.ด่านขุนทด	Dan Khun Thot								0.0		
56.อ.โนนไทย	Non Thai								0.0		
57.อ.โนนสูง	Non Sung								0.0		
58.อ.พิมาย	Phimai								0.0		
59.อ.สีคิ้ว	Sikhiu								0.0		
60.อ.สูงเนิน	Sung Noen								0.0		
61.อ.ภักดีชัย	Phak Thong Chai								0.0		
62.อ.โชคชัย	Chok Chai*								0.0		
63.อ.ครบุรี	Khon Buri								0.0		
64.จ.บุรีรัมย์	Buri Ram								0.0	1504.5	+178.2
65.อ.พุทไธสง	Phutthaisong								0.0		
66.อ.สตึก	Satuk								0.0		
67.อ.ลำปลายมาศ	Lam Plai Mat								0.0		
68.อ.นางรอง	Nang Rong*								0.0		
69.จ.สุรินทร์	Surin*								0.0	1306.1	+209.
70.อ.รัตนบุรี	Rattanaburi								0.0		
71.อ.ท่าตูม	Tha Tum*								0.0		
72.อ.ศีขรภูมิ	Sikhoraphum								0.0		
73.อ.ปราสาท	Prasat								0.0		
74.อ.สังขะ	Sangkha								0.0		
75.จ.ศรีสะเกษ	Si Sa Ket								0.0	..	..
76.อ.ราษีไศล	Rasi Salai								0.0		
77.อ.อุทุมพรพิสัย	Uthumphon Phisai								0.0		
78.อ.กันทรารมย์	Kanthararom								0.0		
79.อ.คูขันธ์	Khukhan								0.0		
80.อ.กันทรลักษ์	Kantharalak								0.0		
81.จ.อุบลราชธานี	Ubon Ratchathani*								0.0	1425.7	-223.

สถานีฝน	Station	วันที่และจำนวนน้ำฝนเป็นมิลลิเมตร Date and amount of rainfall in m.m. ตุลา October พฤศจิกายน November							ฝนรวม มม. Total m.m.	ฝนรวมตั้งแต่ 1 ม.ค. Accumulative rain-fall Since Jan. 1	
		28	29	30	31	1	2	3		ฝนจริง Actual	สูง(+)ต่ำ(-) กว่าปกติ Above(+) Below(-) Normal
32.อ.เขมราฐ	Chema[illegible]								0.0		
33.อ.อำนาจเจริญ	Amnat Charoen								0.0		
34.อ.ยโสธร	Yasothon								0.0		
35.อ.ค้าเขื่อนแก้ว	K[illegible]m Khuan Kaeo								0.0		
36.อ.กระการพืชผล	Trakan Phutphon								0.0		
37.อ.มหาชนะชัย	[illegible]ha Chana Chai								0.0		
38.อ.เรือใน	[illegible]uang Nai								0.0		
39.อ.โขงเจียม	Khong Chiam								0.0		
40.อ.เดชอุดม	Det Udom								0.0		
<u>ภาคกลาง</u>	<u>Central Part</u>										
1.จ.นครสวรรค์	Nakhon Sawan*								0.0	886.0	-286.8
2.อ.บรรพตพิสัย	Banphot Phisai								0.0		
3.อ.ตากฟ้า	Takhli								0.0		
4.อ.ลาดยาว	Lat Yao								0.0		
5.อ.ชุมแสง	Chumsaeng								0.0		
6.อ.หนองบัว	Nong Bua								0.0		
7.อ.ท่าตะโก	Tha Tako								0.0		
8.อ.พยุหะคีรี	Phayuha Khiri								0.0		
9.จ.อุทัยธานี	Uthai Thani								0.0	..	..
10.อ.สว่างอารมณ์	Sawang Arom								0.0		
11.อ.หนองฉาง	Nong Chang								0.0		
12.อ.ทัพทัน	Thab Than								0.0		
13.อ.หนองขาหย่าง	Nong Khayang								0.0		
14.อ.บ้านไร่	Ban Rai								0.0		
15.จ.ชัยนาท	Chainat								0.0	1102.4	-104.4
16.อ.มโนรมย์	Manorom								0.0		
17.อ.วัดสิงห์	Wat Sing								0.0		
18.จ.สิงห์บุรี	Sing Buri								0.0	966.3	-119.9
19.อ.อินทร์บุรี	In Buri								0.0		
20.อ.บางระจัน	Bang Rachan								0.0		
21.อ.พรหมบุรี	Phrom Buri								0.0		
22.จ.ลพบุรี	Lopburi*								0.0	1033.7	-185.7
23.อ.บ้านหมี่	Ban Mi								0.0		
24.อ.ชัยบาดาล	Chai Badan								0.0		
25.อ.บัวชุม	Bua Chum*								0.0		
26.อ.ท่าวุ้ง	Tha Wung								0.0		
27.อ.โคกสำโรง	Khok Samrong								0.0		
28.จ.สุพรรณบุรี	Suphan Buri*							10.8	10.8	800.2	-421.2
29.อ.ดอนเจดีย์	Don Chedi								0.0		
30.อ.เดิมบางนางบวช	Doembang Nangbuat								0.0		
31.อ.สามชุก	Sam Chuk								0.0		

สถานีฝน	Station	วันที่และจำนวนน้ำฝนเป็นมิลลิเมตร Date and amount of rainfall in m.m. ตุลาคม October พฤศจิกายน November							ฝนรวม มม. Total m.m.	ฝนรวมตั้งแต่ 1 ม.ค. Accumulative rainfall Since Jan.1	
		28	29	30	31	1	2	3		ฝนจริง Actual	สูง(+)ต่ำ(-) กว่าปกติ Above(+) Below(-) Normal
32.อ.ศรีประจันต์	Si Prachan								0.0		
33.อ.บางปลาม้า	Bang Pla Ma								0.0		
34.อ.สองพี่น้อง	Song Phi Nong								0.0		
35.จ.อ่างทอง	Ang Thong								0.0	1095.4	-172.3
36.อ.โพธิ์ทอง	Pho Thong								0.0		
37.อ.ไชโย	Chaiyo								0.0		
38.อ.วิเศษชัยชาญ	Wiset Chai Chan								0.0		
39.อ.ป่าโมก	Pa Mok								0.0		
40.จ.สระบุรี	Saraburi								0.0	1465.2	+ 41.7
41.อ.พระพุทธบาท	Phra Phutthabat								0.0		
42.อ.บ้านหมอ	Ban Mo						41.9		41.9		
43.อ.หนองแค	Nong Khae								0.0		
44.อ.แก่งคอย	Kaeng Khoi								0.0		
45.จ.พระนครศรีอยุธยา	Ayutthaya								0.0	950.2	-221.2
46.อ.ท่าเรือ	Tha Rua						0.7		0.7		
47.อ.ผักไห่	Phak Hai								0.0		
48.อ.บางบาล	Bang Ban								0.0		
49.อ.บางไทร	Bang Sai								0.0		
50.อ.เสนา	Sena								0.0		
51.อ.บางปะอิน	Bang Pa-in								0.0		
52.จ.ปทุมธานี	Pathum Thani								0.0	1106.6	-359.4
53.อ.ธัญบุรี	Thanyaburi								0.0		
54.อ.รังสิต	Rangsit								0.0		
55.จ.นนทบุรี	Nonthaburi								0.0	..	..
56.อ.บางบัวทอง	Bang Bua Thong								0.0		
57.จ.ธนบุรี	Thon Buri								0.0	1089.2	-245.9
58.อ.บางขุนเทียน	Bang Khun Thian								0.0		
59.อ.ตลิ่งชัน	Taling Chan								0.0		
60.จ.พระนคร	Phra Nakhon*								0.0	1295.5	-206.9
61.สนามบินดอนเมือง	Don Muang Air-port*								0.0	1189.3	-382.2
62.อ.บางเขน	Bang Khen*								0.0		
63.อ.มีนบุรี	Min Buri								0.0		
64.อ.ลาดกระบัง	Lat Krabang								0.0		
65.ศูนย์วิจัยบางนา	Bang Na*								0.0		
66.จ.กาญจนบุรี	Kanchanaburi*								0.0	856.3	-174.3
67.เมืองปิลอก	Pilok								0.0		
68.อ.สังขละบุรี	Sangkhla Buri								0.0		
69.อ.ทองผาภูมิ	Thong Pha Phum*						T		T		
70.อ.ศรีสวัสดิ์	Si Sawat	..	..	..	..	..	..	..	..		
71.อ.บ่อพลอย	Bo Phloi	..	..	..	..	..	..	..	..		
72.อ.ไทรโยค	Sai Yok	..	..	..	..	..	..	..	..		

สถานีฝน	Station	วันที่และจำนวนน้ำฝนเป็นมิลลิเมตร Date and amount of rainfall in m.m. ตุลาคม October				พฤศจิกายน November			ฝนรวม มม. Total m.m.	ฝนรวมตั้งแต่ 1 ม.ค. Accumulative rain-fall Since Jan. 1	
		28	29	30	31	1	2	3		ฝนจริง Actual	สูง(+)ต่ำ(-) กว่าปกติ Above(+) Below(-) Normal
73.อ.พนมทวน	Phanom Thuan								0.0		
74.อ.ท่าม่วง	Tha Muang								0.0		
75.อ.ท่ามะกา	Tha Maka								0.0		
76.จ.นครปฐม	Nakhon Pathom				2.9				2.9	945.8	-324.4
77.อ.กำแพงแสน	Kamphaeng Saen								0.0		
78.อ.นครชัยศรี	Nakhon Chaisi								0.0		
79.จ.ราชบุรี	Ratchaburi								0.0	1191.7	+158.0
80.อ.บ้านโป่ง	Ban Pong								0.0		
81.อ.โพธาราม	Photharam								0.0		
82.อ.ดำเนินสะดวก	Damnoen Saduak								0.0		
83.อ.ปากท่อ	Pak Tho								0.0		
84.จ.สมุทรสงคราม	Samut Songkhan								0.0	946.3	-156.0
85.อ.บางคนที	Bang Khonthi								0.0		
86.อ.อัมพวา	Amphawa								0.0		
87.จ.สมุทรสาคร	Samut Sakhon						22.1		22.1	1248.4	-167.6
88.จ.สมุทรปราการ	Samut Prakan								0.0	1213.3	-319.8
89.อ.พระประแดง	Phra Pradaeng								0.0		
90.อ.บางพลี	Bang Phli								0.0		
<u>ภาคตะวันออก</u>	<u>Eastern Part</u>										
1.จ.นครนายก	Nakhon Nayok						3.5		3.5	1506.4	-549.5
2.อ.บ้านนา	Ban Na								0.0		
3.อ.ปากพลี	Pak Phli								0.0		
4.จ.ปราจีนบุรี	Prachin Buri*						19.0		19.0	1689.4	-267.1
5.อ.บ้านสร้าง	Ban Sang								0.0		
6.อ.ศรีมหาโพธิ	Si Maha Phot								0.0		
7.อ.กบินทร์บุรี	Kabin Buri								0.0		
8.อ.สระแก้ว	Sakaeo								0.0		
9.อ.วัฒนานคร	Watthana Nakhon								0.0		
10.อ.อรัญประเทศ	Aranyaprathet*								0.0	1348.0	-242.6
11.จ.ฉะเชิงเทรา	Chachoengsac								0.0	1204.7	- 75.0
12.อ.บ้านโพธิ์	Ban Pho								0.0		
13.จ.ชลบุรี	Chon Buri*								0.0	1085.1	-312.7
14.อ.พานทอง	Phan Thong								0.0		
15.อ.พนัสนิคม	Pharat Nikhom								0.0		
16.อ.บ้านบึง	Ban Bung								0.0		
17.อ.เกาะสีชัง	Ko Sichang*					1.8			1.8		
18.อ.ศรีราชา	Si Racha								0.0		
19.อ.สัตหีบ	Sattahip*						2.0		2.0	1252.2	+109.7
20.จ.ระยอง	Rayong*								0.0	1215.7	+ 24.0
21.อ.บ้านค่าย	Ban Khai								0.0		
22.อ.แกลง	Klaeng						17.4		17.4		

สถานีฝน	Station	วันที่และจำนวนน้ำฝนเป็นมิลลิเมตร Date and amount of rainfall in m.m. ตุลาคม October				พฤศจิกายน November			ฝนรวม มม. Total m.m.	ฝนรวมตั้งแต่ 1 ม.ค. Accumulative rain-fall Since Jan.1 ฝนจริง Actual	สูง(+)ต่ำ(-)กว่าปกติ Above(+) Below(-) Normal
		28	29	30.	31	1	2	3			
23.จ.จันทบุรี	Chanthaburi*						T	0.6	0.6	2904.7	- 39.2
24.อ.ท่าใหม่	Tha Mai								0.0		
25.อ.มะขาม	Makham								0.0		
26.อ.ขลุง	Khlung								0.0		
27.จ.ตราด	Trat						34.3		34.3	3052.8	-668.0
28.อ.เขาสมิง	Khao Saming								0.0		
29.อ.แหลมงอบ	Laem Ngop*								0.0		
30.อ.คลองใหญ่	Khlong Yai*					11.6	9.4	0.6	21.6	3216.9	-1467.3
<u>ภาคใต้</u>	<u>Southern Part</u>										
1.จ.เพชรบุรี	Phetchaburi								0.0	1067.5	+ 19.3
2.อ.บ้านแหลม	Ban Laem						17.8		17.8		
3.อ.บ้านลาด	Ban Lat								0.0		
4.อ.ชะอำ	Cha-am								0.0		
5.จ.ประจวบคีรีขันธ์	Prachuap Khiri Khan*								0.0	960.8	- 1.7
6.อ.กุยบุรี	Kui Buri								0.0		
7.อ.หัวหิน	Hua Hin*								0.0	914.5	- 58.5
8.จ.ชุมพร	Chumphon*	49.5	7.9	T		T	6.3	T	63.7	1505.8	-177.4
9.อ.ท่าแซะ	Tha Sae	40.5	40.6	0.7					81.8		
10.อ.สวี	Sawi	45.7	23.4						69.1		
11.อ.หลังสวน	Lang Suan	93.0	8.3	3.1					104.4		
12.จ.สุราษฎร์ธานี	Surat Thani*	36.8	22.5	4.1	11.3	11.4	25.0	T	111.1	1179.2	+ 83.9
13.อ.ไชยา	Chaiya	11.5							11.5		
14.อ.เกาะสมุย	Ko Samui*	28.2	5.6	5.5	0.6		2.5	[illegible]	[illegible]		
15.อ.พุนพิน	Phunphin	43.2	8.1	6.7					58.0		
16.อ.บ้านนาสาร	Ban Na San	54.8	7.0						61.8		
17.จ.นครศรีธรรมราช	Nakhon Si Thammarat*	60.8	2.1	24.8	20.1	1.0	4.5	7.9	121.2	1113.6	-540.9
18.อ.สิชล	Sichon	19.2	37.4	0.4	3.1		11.8		71.9		
19.อ.ท่าศาลา	Tha Sala	20.7	6.6	4.4	10.9				42.6		
20.อ.ฉวาง	Chawang	1.6	4.1		7.0	4.8			17.5		
21.อ.ทุ่งสง	Thung Song	58.9	7.5	10.8	1.3				78.5		
22.อ.ร่อนพิบูลย์	Ron Phibun	40.8		62.7	10.3				113.8		
23.อ.ปากพนัง	Pak Phanang	**	**	**	**	**	**	**	**		
24.จ.พัทลุง	Phatthalung	8.5	6.4	14.5	9.5	2.5	5.6		47.0	835.5	-624.0
25.อ.เขาชัยสน	Khao Chaison	9.4	16.7	8.9	12.4	11.7	16.9		76.0		
26.จ.สงขลา	Songkhla*	6.1	44.9	12.5	1.1	7.9	5.1	0.6	78.2	1131.0	+ 50.2
27.อ.รัตภูมิ	Rattaphum	12.5	29.7	12.5					54.7		
28.อ.หาดใหญ่	Hat Yai	22.4	43.0						65.4		
29.อ.สะเดา	Sadao	54.1	8.4						62.5		
30.จ.ปัตตานี	Pattani*	2.4	16.8		T		T		19.2	820.0	- 24.8
31.อ.หนองจิก	Nong Chik		25.5						25.5		
32.อ.ยะหริ่ง	Yaring	8.4							8.4		

สถานีฝน	Station	วันที่และจำนวนน้ำฝนเป็นมิลลิเมตร Date and amount of rainfall in m.m. ตุลาคม October				พฤศจิกายน November			ฝนรวม มม. Total m.m.	ฝนรวมตั้งแต่ 1 ม.ค. Accumulative rainfall Since Jan. 1	
		28	29	30	31	1	2	3		ฝนจริง Actual	สูง(+)ต่ำ(-) กว่าปกติ Above(+) Below(-) Normal
33.ส.ปะนาเระ	Panare	28.3	20.4		T				48.7		
34.ย.ยะลา	Yala	28.6	50.2	17.4					96.2	..	..
35.ส	Betong	35.5	13.9						49.4		
.สตา	Bannang Satar	2.4	26.9		5.5				34.8		
37.น.นราธิวาส	Narathiwat*	19.1	50.2	1.0	0.5	0.2			71.0	1405.1	-331.5
38.ย.ยี่งอ	Yi-ngo	32.2	62.4						94.6		
39.ร.รแงะ	Rangae		61.1	1.6					62.7		
40.ต.ตากใบ	Tak Bai	14.9	106.5	8.5					129.9		
41.ร.ระนอง	Ranong*	16.8	1.8						18.6	3617.8	-945.9
42.ก.กระบุรี	Kra Buri	29.3							29.3		
43.พ.พังงา	Phangnga	4.3	2.8	9.3	29.7	11.1	4.1		61.3	3172.6	+848.8
44.ก.กะปง	Kapong	3.8	22.2	15.3	27.5				68.8		
45.ต.ตะกั่วป่า	Takua Pa	2.5	44.2	57.6	14.5				118.8		
46.ต.ท้ายเหมือง	Thai Muang	2.9	19.2	6.1	13.4	10.3	0.4		52.3		
47.ต.ตะกั่วทุ่ง	Takua Thung	3.8	13.5	37.6	13.8	2.2			70.9		
48.ภ.ภูเก็ต	Phuket*	T	8.8	3.2	4.0	12.1			28.1	2406.1	+290.6
49.สนามบินภูเก็ต	Phuket Air-port*	0.6	3.3	22.2	24.7	13.8			64.6		
50.ถ.ถลาง	Thalang	..	..	..	..	..	..	..	..		
51.ก.กระบี่	Krabi				24.5				24.5	..	..
52.อ.อ่าวลึก	Ao Luk	..	..	..	..	..	..	..	..		
53.ค.คลองท่อม	Khlong Tom	1.3		6.7	17.3				25.3		
54.สนามบินตรัง	Trang Air-port*	5.2	0.1	0.2			T	2.8	8.3	1771.9	-431.6
55.ส.สิเกา	Sikao	9.5	2.7	2.0					14.2		
56.ย.ย่านตาขาว	Yan Ta Khao	..	..	..	..	..	..	..	..		
57.ป.ปะเหลียน	Palian	18.5	3.6				T		22.1		
58.ส.สตูล	Satun	10.6	8.7		3.5				22.8	1721.1	+158.6
59.ท.ทุ่งหว้า	Thung Wa	40.5	1.0	3.0					44.5		
60.ล.ละงู	Langu	30.6	2.4						33.0		

หมายเหตุ			Remark		
	ช่องว่าง	ไม่มีฝนตก		Blank	No rain
	*	สถานีตรวจอากาศ		*	Synoptic Station
	T	ฝนเล็กน้อยวัดไม่ได้		T	Trace
	..	ไม่มีรายงาน		..	No report

อุณหภูมิสูงสุดและต่ำสุดประจำวันที่ ๒๘ ตุลาคม — ๓ พฤศจิกายน ๒๕๑๑

Daily Max. and Min. Temperature 28 October - 3 November 1968

สถานี	Station	อุณหภูมิสูงสุดและต่ำสุดเป็นองศา ซ. Max. and Min. Temperature in degree C.							เฉลี่ยสูงสุด ต่ำสุด Average Max. Min.	เฉลี่ยในสัปดาห์ Weekly Mean	ค่าปกติประจำเดือน Monthly Normal
		28	29	30	31	1	2	3			
ภาคเหนือ	**Northern Part**										
1.จ.เชียงราย	Chiang Rai	29.6 19.7	30.0 21.7	26.9 20.1	30.2 20.6	29.4 20.5	31.4 19.0	31.0 19.9	29.8 20.2	25.0	25.[illegible]
2.จ.แม่ฮ่องสอน	Mae Hong Son	31.4 21.6	32.6 22.0	32.6 22.2	32.8 22.3	31.7 21.7	33.0 21.4	32.8 21.3	32.4 21.8	27.1	26.9
3.จ.เชียงใหม่	Chiang Mai	30.7 18.9	31.6 19.3	31.2 19.7	31.6 19.7	31.8 19.2	31.6 18.2	32.0 18.1	31.5 19.0	25.3	26.2
4.จ.น่าน	Nan	32.1 19.6	32.9 19.0	33.0 19.8	33.4 20.7	33.3 19.0	33.4 18.5	33.9 19.3	33.1 19.4	26.3	26.9
5.อ.ท่าวังผา	Tha Wang Pha	30.2 20.2	31.7 19.6	.. 19.9	32.0 ..	32.1 19.3	.. 18.8	.. ..	31.5 19.6	25.6	..
6.จ.ลำปาง	Lampang	30.5 19.2	32.6 19.1	32.0 20.4	33.0 20.2	33.0 [illegible]3.7	33.4 19.1	.. 18.4	32.4 19.3	25.9	26.4
7.อ.แม่สะเรียง	Mae Sariang	32.6 20.7	33.3 19.7	33.5 20.5	33.3 20.7	33.8 21.3	33.7 20.4	33.3 20.0	33.4 20.5	27.0	27.3
8.จ.แพร่	Phrae	32.8 19.8	33.6 20.4	33.6 20.9	33.5 21.1	34.4 20.8	34.2 20.4	34.4 20.1	33.8 20.5	27.2	26.8
9.จ.อุตรดิตถ์	Uttaradit	32.9 18.9	33.4 18.8	33.9 19.7	34.0 20.0	33.8 20.4	34.4 19.6	34.2 19.6	33.9 19.6	26.8	28.0
10.เขื่อนสิริกิติ์	Sirikit Dam	34.2 19.6	34.5 18.8	35.4 20.0	33.6 20.4	34.8 ..	34.7 20.0	.. ..	34.5 19.8	27.2	..
11.จ.ตาก	Tak	32.2 19.0	31.6 18.0	32.7 19.3	32.6 20.0	32.8 19.2	33.8 19.0	34.5 21.1	32.9 19.4	26.2	26.8
12.จ.พิษณุโลก	Phitsanulok	33.5 21.5	33.4 21.1	33.7 21.5	33.9 22.0	34.3 22.3	34.5 23.0	34.7 22.2	34.0 22.9	28.0	28.0
13.อ.แม่สอด	Mae Sot	32.0 23.3	32.4 17.7	32.7 18.0	33.1 19.4	32.0 18.8	33.5 18.7	33.3 19.2	[illegible]	26.0	27.3
14.จ.เพชรบูรณ์	Phetchabun	..	..	..	..	..	..	..	..	..	..
15.อ.หล่มสัก	Lom Sak	.. 18.2	.. 17.9	.. 19.2	.. 19.0	.. 18.8	.. 19.6	.. ..	.. 18.8	..	..
16.อ.วิเชียรบุรี	Wichian Buri	33.3 19.1	33.4 18.5	33.3 19.4	34.3 18.1	34.1 20.3	34.3 21.1	35.1 21.9	[illegible] 19.8	26.9	..
ภาคตะวันออกเฉียงเหนือ	**Northeastern Part**										
1.จ.หนองคาย	Nong Khai	31.3 19.2	31.8 20.6	31.6 21.2	32.8 20.2	32.8 20.6	.. 20.8	33.3 ..	32.3 20.4	26.4	..
2.จ.เลย	Loei	31.6 17.3	31.3 17.5	31.9 18.5	.. 18.8	32.6 17.9	.. 19.0	.. ..	31.9 18.2	25.1	25.7
3.จ.อุดรธานี	Udon Thani	30.0 19.5	30.8 19.2	31.0 21.9	31.7 20.4	32.0 20.8	32.0 21.6	32.6 21.0	31.4 20.6	26.0	26.9
4.จ.นครพนม	Nakhon Phanom	30.5 18.2	31.0 18.4	31.8 18.1	31.0 18.5	32.5 19.0	32.1 21.0	32.6 19.7	31.6 19.0	25.3	26.0
5.จ.สกลนคร	Sakon Nakhon	30.5 17.5	31.4 18.2	32.1 19.0	32.5 19.0	32.2 21.2	32.7 20.4	33.5 20.2	[illegible] 19.4	25.8	26.3
6.อ.มุกดาหาร	Mukdahan	30.8 18.5	30.8 17.7	32.0 18.8	31.5 19.5	32.6 20.5	32.0 20.0	32.5 19.0	31.7 19.1	25.4	26.3
7.จ.ขอนแก่น	Khon Kaen	32.4 18.8	31.6 19.0	32.2 20.5	33.2 18.7	33.6 21.0	34.0 21.4	34.0 20.4	33.0 20.0	26.5	26.6
8.อ.โกสุมพิสัย	Kosum Phisai	31.3 18.2	.. 18.8	31.4 ..	32.1 18.4	32.5 20.4	.. 20.7	.. ..	31.8 19.3	25.6	..
9.จ.ร้อยเอ็ด	Roi Et	30.8 19.3	30.7 19.2	30.7 20.0	32.1 19.7	32.2 21.5	32.6 22.0	32.3 20.8	31.6 20.4	26.0	26.6
10.จ.ชัยภูมิ	Chaiyaphum	31.0 20.9	31.0 19.1	31.0 21.9	32.0 19.3	32.4 20.3	33.0 21.2	32.8 21.1	31.9 20.5	26.2	26.6
11.จ.อุบลราชธานี	Ubon Ratchathani	32.8 19.9	32.6 19.7	32.4 20.6	33.7 20.7	33.7 21.6	34.0 21.9	33.7 21.5	33.3 20.8	27.1	26.6
12.จ.สุรินทร์	Surin	30.6 20.5	30.0 21.0	30.5 21.0	31.2 21.5	32.0 22.8	32.4 23.8	32.2 23.0	31.3 21.9	26.6	26.7
13.อ.ท่าตูม	Tha Tum	30.7 20.3	30.0 20.6	30.6 21.2	32.3 20.7	31.9 22.3	32.7 23.1	32.8 22.3	31.6 21.5	26.6	..
14.อ.นางรอง	Nang Rong	31.5 18.5	31.0 18.5	30.8 19.5	31.8 20.0	.. 19.5	.. ..	.. ..	31.3 19.2	25.3	..

สถานี	Station	อุณหภูมิสูงสุดและต่ำสุด เป็นองศา ซ. Max. and Min. Temperature in degree C.							เฉลี่ยสูงสุดต่ำสุด Average Max. Min.	เฉลี่ยในสัปดาห์ Weekly Mean	ค่าปกติประจำเดือน Monthly Normal
		28	29	30	31	1	2	3			
5.จ.นครราชสีมา	Nakhon Ratchasima	31.0 19.9	31.3 19.6	31.7 19.7	32.6 19.9	32.8 19.7	32.2 20.7	33.5 20.7	32.2 20.0	26.1	26.6
6.อ.โชคชัย	Chok Chai	31.0 19.5	30.8 20.0	31.2 19.7	32.3 21.0	32.5 20.4	.. 21.4	..	31.6 20.3	26.0	..
ภาคกลาง	Central Part										
1.จ.นครสวรรค์	Nakhon Sawan	32.4 20.2	32.9 20.0	32.5 20.1	32.2 20.5	33.8 20.5	34.2 22.0	34.7 22.6	33.4 20.8	27.1	27.9
2.จ.ลพบุรี	Lop Buri	33.5 21.5	33.8 21.2	33.0 21.5	33.8 21.0	33.0 20.8	33.7 21.5	..	33.5 21.2	27.6	27.4
3.จ.สุพรรณบุรี	Suphan Buri	31.8 22.3	30.9 23.0	31.4 22.5	32.3 22.6	33.0 22.3	33.7 23.6	33.9 24.4	32.4 22.6	27.7	27.6
4.จ.กาญจนบุรี	Kanchanaburi	31.4 21.0	31.6 21.6	31.4 20.7	31.2 21.0	32.1 20.8	.. 21.5	33.8 ..	31.9 21.1	26.5	27.1
5.อ.ทองผาภูมิ	Thong Pha Phum	34.0 18.0	33.7 16.2	33.5 19.5	33.9 18.9	32.9 18.2	34.5 19.5	35.5 20.5	[illegible] [illegible]	26.5	..
6.สนามบินดอนเมือง	Don Muang Air-port	32.8 23.1	33.2 23.5	33.1 23.3	34.0 23.2	34.1 22.0	33.8 25.8	33.3 25.3	33.5 23.7	28.6	28.2
7.จ.พระนคร	Phra Nakhon	33.4 24.5	33.6 25.3	33.0 23.9	33.0 25.6	33.5 25.5	34.2 25.5	33.8 26.7	33.5 25.3	29.4	27.7
8.ศูนย์วิจัยฯ บางนา	Bang Na	31.4 23.8	32.1 24.7	33.2 24.3	31.7 25.3	32.0 24.2	32.7 25.7	33.2 25.5	32.3 24.8	28.6	..
ภาคตะวันออก	Eastern Part										
1.จ.ปราจีนบุรี	Prachin Buri	33.7 23.1	34.0 23.0	33.0 21.5	33.3 22.9	33.8 22.9	34.5 23.5	34.0 23.6	33.8 22.9	28.4	27.9
2.อ.กบินทร์บุรี	Kabin Buri	33.4 22.0	33.6 22.3	33.2 20.5	34.4 22.3	34.7 22.3	.. 22.9	..	33.9 22.1	28.0	..
3.อ.อรัญประเทศ	Aranyaprathet	32.3 21.6	31.6 22.5	30.9 20.1	32.7 22.6	33.0 22.2	31.7 22.5	33.5 23.0	32.2 22.1	27.2	27.4
4.จ.ชลบุรี	Chon Buri	32.0 23.2	32.4 23.9	32.0 22.2	32.4 23.5	32.6 23.7	32.9 24.7	32.5 24.6	32.4 23.7	28.1	27.4
5.อ.เกาะสีชัง	Ko Si Chang	30.6 25.2	31.8 24.4	30.2 23.8	31.6 23.8	31.5 24.1	31.2 24.4	30.7 24.4	31.1 24.3	27.7	27.3
6.อ.สัตหีบ	Sattahip	33.0 22.6	33.5 23.5	32.5 22.8	32.0 23.7	33.4 23.5	32.5 24.6	32.3 24.6	32.7 23.6	28.2	28.1
7.จ.ระยอง	Rayong	34.2 22.8	34.7 23.5	32.5 22.0	32.2 22.7	32.6 23.0	.. 24.0	..	33.2 23.0	28.1	..
8.จ.จันทบุรี	Chanthaburi	32.0 23.0	32.4 23.4	32.7 21.3	33.5 21.0	33.4 21.9	34.2 21.8	32.5 23.0	33.9 22.2	27.6	27.3
9.อ.คลองใหญ่	Khlong Yai	31.8 23.3	31.5 22.9	31.5 21.3	30.6 20.2	30.7 21.8	31.4 22.3	30.5 21.3	31.1 22.0	26.6	26.8
ภาคใต้	Southern Part										
1.อ.หัวหิน	Hua Hin	30.1 22.9	30.7 24.0	30.4 23.3	30.2 22.4	30.7 23.4	31.4 23.2	31.0 23.8	30.6 23.3	27.0	27.1
2.จ.ประจวบคีรีขันธ์	Prachuab Khiri Khan	30.0 23.7	30.5 22.5	31.5 21.6	31.4 18.6	31.5 20.5	31.5 21.2	31.1 22.2	31.1 21.5	26.3	26.9
3.จ.ชุมพร	Chumphon	27.5 22.6	27.0 22.6	30.7 22.0	31.0 22.1	31.0 22.2	31.5 22.1	30.5 22.8	29.9 22.3	26.1	26.8
4.จ.สุราษฎร์ธานี	Surat Thani	24.7 23.1	29.6 22.7	28.8 22.4	28.5 23.0	29.2 23.3	29.4 22.9	29.8 22.5	28.7 22.8	25.8	27.1
5.อ.เกาะสมุย	Ko Samui	26.0 23.2	29.1 25.0	28.6 24.3	29.9 25.0	30.1 24.2	29.9 23.8	29.6 24.9	29.2 24.3	26.8	..
6.จ.นครศรีธรรมราช	Nakhon Si Thammarat	26.0 23.1	32.2 23.5	30.3 23.1	31.0 23.0	29.4 23.2	28.8 23.0	30.3 23.8	29.7 23.1	26.4	27.1
7.จ.สงขลา	Songkhla	30.4 23.8	31.0 25.1	29.6 23.2	30.9 22.5	31.3 25.0	31.2 24.6	31.4 24.5	30.8 24.1	27.5	27.5
8.จ.ปัตตานี	Pattani	28.5 23.1	29.3 23.0	29.8 23.1	32.5 22.1	31.6 23.2	32.0 ..	32.2 23.2	30.8 23.0	26.9	..
9.จ.นราธิวาส	Narathiwat	27.6 23.2	26.8 23.3	27.5 22.9	30.2 22.8	29.7 22.8	31.3 22.9	31.5 23.1	29.2 23.0	26.1	26.7
10.จ.ระนอง	Ranong	30.1 20.5	30.8 23.0	33.1 22.2	31.9 21.8	32.2 21.7	.. 21.5	33.0 ..	31.9 21.8	26.9	26.2
11.จ.ภูเก็ต	Phuket	28.5 25.1	32.0 25.0	31.5 23.2	32.0 23.7	31.8 23.7	31.7 22.8	31.5 23.7	31.3 23.9	27.6	27.0
12.สนามบินภูเก็ต	Phuket Air-port	26.2 22.8	31.0 22.8	30.9 23.0	30.3 22.3	30.9 23.2	30.8 22.1	31.3 22.4	30.2 22.7	26.5	26.7
13.สนามบินตรัง	Trang Air-port	29.2 23.3	30.7 23.2	30.4 23.4	30.7 23.0	29.7 22.9	31.5 22.8	32.5 23.0	30.7 23.1	26.9	27.0

แก้ไขเพิ่มเติมรายงานอากาศประจำสัปดาห์ฉบับที่ ๔๓/๒๕๑๑ เนื่องจากได้รับรายงานภายหลัง

Correction in weekly weather report No. 43/1968 for late report rainfall data

สถานีฝน	Station	วันที่และจำนวนน้ำฝนเป็นมิลลิเมตร Date and amount of rainfall in m.m. ตุลาคม October							ฝนรวม มม. Total m.m.	ฝนรวมตั้งแต่ 1 ม.ค. Accumulative rai-fall Since Jan.1	
		21	22	23	24	25	26	27		ฝนจริง Actual	สูง(+)ต่ำ(-) กว่าปกติ Above(+) Below(-) Normal
ภาคใต้	Southern Part										
8. จ.ชุมพร	Chumphon			9.1				T	29.8	1442.1	-168.2
11. อ.หลังสวน	Lang Suan							49.0	104.9		
15. อ.พุนพิน	Phunphin7							155.3	223.8		
16. อ.บานนาสาร	Ban Na San							52.8	119.9		
18. อ.สิชล	Sichon							91.8	123.4		
19. อ.ทาศาลา	Tha Sala							136.0	161.5		
20. อ.ฉวาง	Chawang							21.6	34.9		
21. อ.ทุ่งสง	Thung Song							68.4	88.9		
22. อ.รอนพิบูลย์	Ron Phibun							66.3	112.5		
23. อ.ปากพนัง	Pak Phanang							64.8	64.8		
24. จ.พัทลุง	Phatthalung							46.1	153.1	788.8	-509.0
25. อ.เขาชัยสน	Khao Chaison							24.5	92.7		
27. อ.รัตภูมิ	Rattaphum					28.3	72.5	16.2	176.0		
28. อ.หาดใหญ่	Hat Yai							31.6	73.5		
29. อ.สะเดา	Sadao						18.4	12.5	33.5		
31. อ.หนองจิก	Nong Chik							49.0	77.5		
32. อ.ยะหริ่ง	Yaring							46.4	80.0		
33. อ.ปานาเระ	Panare					48.7	62.4	34.5	196.8		
34. จ.ยะลา	Yala							27.1	92.1		
35. อ.เบตง	Betong						26.2	40.2	74.2		
36. อ.บันนังสตาร์	Bangnang Satar							20.7	47.9		
38. อ.ยิ่งอ	Yi-ngo							75.2	75.2		
40. อ.ตากใบ	Tak Bai							54.6	113.0		
41. จ.ระนอง	Ranong			T	15.6			T	24.2	3599.2	-889.7
43. จ.พังงา	Phangnga							1.7	40.7	3111.3	+845.6
44. อ.กะปุง	Kapong							15.1	60.8		
45. อ.ตะกั่วป่า	Takua Pa							4.2	46.7		
51. จ.กระบี่	Krabi							4.3	74.6		
53. อ.คลองท่อม	Khlong Tom							5.4	25.8		
55. อ.ลิเกา	Sikao							4.1	23.2		
58. จ.สตูล	Satun							10.8	32.5	1698.3	+249.2
59. อ.ทุ่งหว้า	Thung Wa						2.0		11.0		

กรมอุตุนิยมวิทยา สำนักนายกรัฐมนตรี

รายงานอากาศประจำสัปดาห์ ระหว่างวันที่ ๔ ถึง ๑๐ พฤศจิกายน ๒๕๑๑

และ

การคาดหมายลักษณะอากาศ ระหว่างวันที่ ๑๑ ถึง๑๗ พฤศจิกายน ๒๕๑๑

ฉบับที่ ๔๕/๒๕๑๑

พลเรือโท สนิท เวสารัชชานันท์

อธิบดีกรมอุตุนิยมวิทยา

METEOROLOGICAL DEPARTMENT

OFFICE OF THE PRIME MINISTER

BANGKOK THAILAND

WEEKLY WEATHER REPORT

DURING THE PERIOD NOVEMBER 4 -- 10, 1968

AND

WEATHER OUTLOOK

DURING NOVEMBER 11 – 17, 1968

No. 45/1968

Sanit Vesa — rajananda

Vice Admiral, Director General

ATMOSPHERIC SCIENCES LIBRARY
NOV 19 1968
E. S. S. A.
U. S. Dept. of Commerce

การคาดหมายลักษณะอากาศใน ๗ วันข้างหน้า
ตั้งแต่วันที่ ๑๑ – ๑๗ พฤศจิกายน ๒๕๑๑

ลักษณะทั่วไป

บริเวณความกดอากาศสูงในประเทศจีนทวีกำลังแรงขึ้นเป็นครั้งคราว และคาดว่าจะแผ่ลงมาถึงประเทศไทยอีกในระยะครึ่งหลังของสัปดาห์

ภาคเหนือ ภาคตะวันออกเฉียงเหนือ ภาคกลาง ภาคตะวันออก อ่าวไทย ฝั่งตะวันออก	ตลอดสัปดาห์ท้องฟ้าโปร่งเป็นส่วนมาก และอุณหภูมิจะลดลงเล็กน้อยในครึ่งหลังของสัปดาห์
อ่าวไทย ฝั่งตะวันตก ภาคใต้ ฝั่งตะวันตก	ตลอดสัปดาห์จะมีฝนกระจายเป็นแห่ง ๆ
พระนคร และ ธนบุรี	ตลอดสัปดาห์ท้องฟ้าโปร่งเป็นส่วนมาก และอุณหภูมิจะลดลงเล็กน้อยในครึ่งหลังของสัปดาห์

กรมอุตุนิยมวิทยา

๑๑ พ.ย.๑๑

Weather Outlook for the next seven days
From 11 - 17 November 1968

General Situation

The high pressure area over China mainland will be occasionally intensifying. It is expected that the high will spread to cover Thailand in the second half of the week.

Northern Part: Northeastern Part: Central Part: Eastern Part: Gulf of Thailand, East Coast:	Mainly fair throughout the week with slight decrease in temperature in the second half of the week.
Gulf of Thailand, West Coast: Southern Thailand, West Coast:	Scattered rains throughout the week.
Phra Nakhon & Thonburi:	Mainly fair throughout the week with slight decrease in temperature in the second half of the week.

Meteorological Department
11 / 11 / 1968

สรุปลักษณะอากาศทั่วไปในรอบสัปดาห์
ตั้งแต่วันที่ ๔ – ๑๐ พฤศจิกายน ๒๕๑๑

๑. ในระหว่างสัปดาห์ร่องมรสุมพาดผ่านตอนกลางของประเทศมาเลเซียและหย่อมความกดอากาศต่ำที่มีกำลังแรงได้เคลื่อนตามแนวร่องมรสุมนี้ ทำให้ทางตอนใต้ของภาคใต้ยังคงมีฝนเกือบทั่วไป

๒. บริเวณความกดอากาศสูงในประเทศจีนได้ทวีกำลังแรงขึ้นมากในตอนปลายสัปดาห์และได้แผ่บริเวณปกคลุมลงมาถึงภาคกลางของประเทศไทยในวันสุดสัปดาห์ ลักษณะเช่นนี้ทำให้มีอากาศแปรปรวนในบริเวณตั้งแต่ภาคกลางขึ้นไป ในวันสุดสัปดาห์โดยมีฝนและฝนฟ้าคะนองเป็นแห่ง ๆ และต่อจากนั้นอากาศได้เย็นลงเล็กน้อยในตอนเหนือของประเทศไทย

๓. ในระหว่างสัปดาห์ ปรากฏว่าอุณหภูมิต่ำสุดในภาคต่าง ๆ ของประเทศไทยมีดังต่อไปนี้.–

ภาคเหนือ	๑๘.๐° ซ.ที่ อ.เมือง	จ.เชียงใหม่	เมื่อวันที่ ๔ พ.ย.
ภาคตะวันออกเฉียงเหนือ	๑๓.๒° ซ.ที่ อ.เมือง	จ.นครพนม	" ๗ "
ภาคกลาง	๑๙.๗° ซ.ที่ อ.ทองผาภูมิ	จ.กาญจนบุรี	" ๙,๑๐ "
ภาคตะวันออก	๒๑.๖° ซ.ที่ อ.คลองใหญ่	จ.ตราด	" ๘ "
ภาคใต้	๒๐.๓° ซ.ที่ อ.เมือง	จ.ประจวบคีรีขันธ์	" ๘ "

กรมอุตุนิยมวิทยา

๑๑ พ.ย.๑๑

General Situation

Period 4 - 10 November 1968

1. During the week, the monsoon trough lied across the Central Malaysia and a series of active low cells moved along the trough which caused almost widespread rains in the southern portion of the Southern Thailand.

2. The anticyclone in China markedly intensified in the latter period of the week and extended to cover the Upper Thailand at the week-end. This condition caused unsettle weather over the Upper Thailand at the week-end while isolated showers and thundershowers occurred in the first period of its approaching then slight cooler weather occurred latter.

3. During the week, the lowest temperature in the various parts of Thailand were as follows:-

Northern Part	18.0° C.at Chiang Mai	on 4 Nov.
Northeastern Part	13.2° C.at Nakhon Phanom	" 7 "
Central Part	19.7° C.at Thong Pha Phum	" 9,10"
Eastern Part	21.6° C.at Khlong Yai	" 8 "
Southern Part	20.3° C.at Prachuab Khiri Khan	" 8 "

Meteorological Department
11 / 11 / 1968

ข่าวอากาศเพื่อการเกษตรประจำสัปดาห์

เมื่อวันที่ ๔ - ๑๐ พฤศจิกายน มีลักษณะอากาศซึ่งพอสรุปได้ดังต่อไปนี้ .-

๑. ในระหว่างสัปดาห์ร่องมรสุมพาดผ่านตอนกลางของประเทศมาเลเซีย และหย่อมความกดอากาศต่ำที่มีกำลังแรงได้เคลื่อนตามแนวร่องมรสุมนี้ ทำให้ทางตอนใต้ของภาคใต้ยังคงมีฝนเกือบทั่วไป

๒. บริเวณความกดอากาศสูงในประเทศจีนได้หวีกำลังแรงขึ้นมากในตอนปลายสัปดาห์ และได้แผ่บริเวณปกคลุมลงมาถึงภาคกลางของประเทศไทยในวันสุดสัปดาห์ ลักษณะเช่นนี้ทำให้มีอากาศแปรปรวนในบริเวณตั้งแต่ภาคกลางขึ้นไปในวันสุดสัปดาห์ โดยมีฝนและฝนฟ้าคะนองเป็นแห่ง ๆ และต่อจากนั้นอากาศได้เย็นลงเล็กน้อยในตอนเหนือของประเทศไทย

ข้อควรทราบ

ในสัปดาห์นี้ลมฝ่ายเหนือซึ่งเป็นลมเย็นและแห้งยังคงพัดลงสู่ประเทศไทยโดยทั่วไป อันจะเป็นเหตุให้ภาคเหนือ ภาคตะวันออกเฉียงเหนือ ภาคกลาง และภาคตะวันออกมีท้องฟ้าโปร่งและแดดค่อนข้างจัด สำหรับภาคใต้จะยังมีฝนอยู่บ้าง แต่ปริมาณไม่สู้มากนัก.

กองอากาศเกษตร กรมอุตุนิยมวิทยา

๑๑ พฤศจิกายน ๒๕๑๑

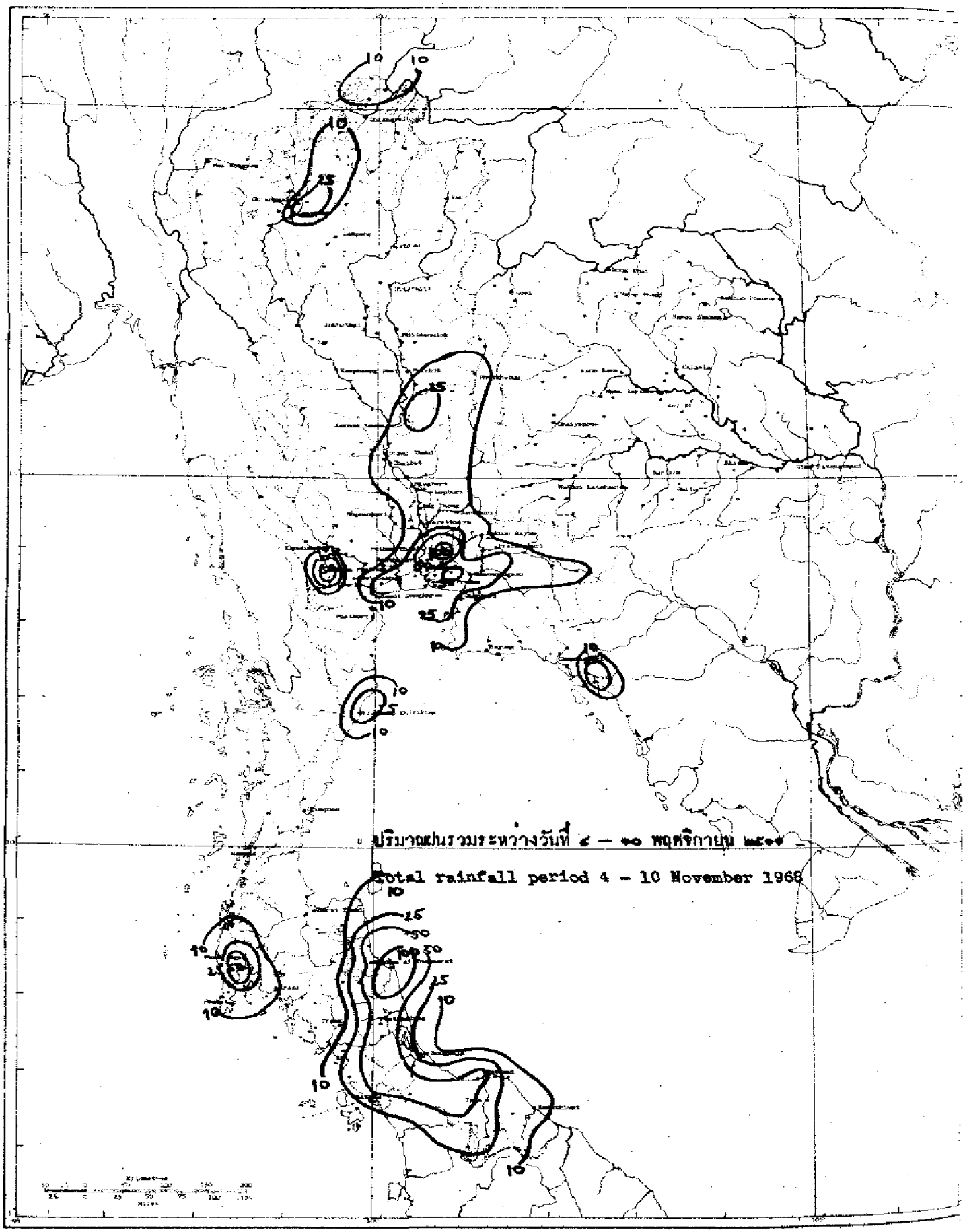
ปริมาณฝนรวมระหว่างวันที่ ๔ – ๑๐ พฤศจิกายน ๒๕๑๑
Total rainfall period 4 - 10 November 1968

สถานีฝน	Station	วันที่และจำนวนน้ำฝนเป็นมิลลิเมตร Date and amount of rainfall in m.m. พฤศจิกายน November							ฝนรวม มม. Total m.m.	ฝนรวมตั้งแต่ 1 ม.ค. Accumulative rain-fall Since Jan. 1	
		4	5	6	7	8	9	10		ฝนจริง Actual	สูง(+)ต่ำ(-) กว่าปกติ Above(+) Below(-) Normal
ภาคเหนือ	**Northern Part**										
1. จ.เชียงราย	Chiang Rai*			5.5	T		0.5		6.0	1905.0	+267.3
2. อ.แม่สาย	Mae Sai								0.0		
3. อ.เชียงแสน	Chiang Saen		8.0	12.4	3.7				24.1		
4. อ.เชียงของ	Chiang Khong								0.0		
5. อ.แม่จัน	Mae Chan			18.4					18.4		
6. อ.แม่สรวย	Mae Suai			22.3					22.3		
7. อ.เทิง	Thoeng								0.0		
8. อ.เชียงคำ	Chiang Kham								0.0		
9. อ.พาน	Phan								0.0		
10. อ.แม่ใจ	Mae Chai			T					T		
11. อ.เวียงป่าเป้า	Wiang Pa Pao								0.0		
12. อ.พะเยา	Phayao								0.0		
13. จ.แม่ฮ่องสอน	Mae Hong Son*								0.0	1204.9	+ 6.9
14. อ.ปาย	Pai								0.0		
15. อ.ขุนยวม	Khun Yuam								0.0		
16. อ.แม่สะเรียง	Mae Sariang*						3.5	T	3.5	1146.0	-112.1
17. จ.เชียงใหม่	Chiang Mai*						2.9	2.0	4.9	1255.4	- 8.8
18. อ.ฝาง	Fang								0.0		
19. อ.เชียงดาว	Chiang Dao								0.0		
20. อ.แม่แตง	Mae Taeng								0.0		
21. อ.แม่ริม	Mae Rim								0.0		
22. อ.สันทราย	San Sai								0.0		
23. อ.ดอยสะเก็ด	Doi Saket								0.0		
24. อ.สันกำแพง	San Kamphaeng								0.0		
25. อ.หางดง	Hang Dong						37.5		37.5		
26. อ.สารภี	Saraphi								0.0		
27. อ.สันป่าตอง	San Pa Tong						8.9		8.9		
28. อ.จอมทอง	Chom Thong								0.0		
29. อ.ฮอด	Hot								0.0		
30. จ.ลำพูน	Lamphun								0.0	..	..
31. อ.ป่าซาง	Pa Sang								0.0		
32. อ.ลี้	Li								0.0		
33. จ.ลำปาง	Lampang*				T			T	T	949.8	- 36.0
34. อ.งาว	Ngao								0.0		
35. อ.แจ้ห่ม	Chae Hom								0.0		
36. อ.เกาะคา	Ko Kha								0.0		
37. อ.สบปราบ	Sop Prap					1.6			1.6		
38. อ.เถิน	Thoen								0.0		
39. อ.แม่พริก	Mae Phrik								0.0		

สถานีฝน	Station	วันที่และจำนวนน้ำฝนเป็นมิลลิเมตร Date and amount of rainfall in m.m. พฤศจิกายน November 4	5	6	7	8	9	10	ฝนรวม มม. Total m.m.	ฝนรวมตั้งแต่ 1 ม.ค. Accumulative rain-fall Since Jan.1 ฝนจริง Actual	สูง(+)ต่ำ(-)กว่าปกติ Above(+) Below(-) Normal
40.จ.แพร่	Phrae*		3.1						3.1	938.5	- 50.0
41.อ.สอง	Song								0.0		
42.อ.สูงเม่น	Sung Men								0.0		
43.อ.เด่นชัย	Den Chai		1.6						1.6		
44.จ.น่าน	Nan*		T	0.8				0.4	1.2	1235.9	+133.3
45.อ.ทุ่งช้าง	Thung Chang		1.7	3.4					5.1		
46.อ.ท่าวังผา	Tha Wang Pha*								0.0		
47.อ.ปัว	Pua		T						T		
48.อ.สา	Sa								0.0		
49.อ.นาน้อย	Na Noi								0.0		
50.จ.อุตรดิตถ์	Uttaradit*								0.0	1304.3	-141.8
51.อ.ฟากท่า	Fak Tha								0.0		
52.อ.น้ำปาด	Nam Pat								0.0		
53.เขื่อนสิริกิติ์	Sirikit Dam*								0.0		
54.อ.ท่าปลา	Tha Pla								0.0		
55.อ.ลับแล	Laplae								0.0		
56.จ.ตาก	Tak*						0.7		0.7	822.2	+ 53.7
57.อ.บ้านตาก	Ban Tak						6.2		6.2		
58.อ.แม่สอด	Mae sot*					1.8	0.1		1.9	1130.9	-342.1
59.อ.อุ้มผาง	Umphang								0.0		
60.จ.สุโขทัย	Sukhothai								0.0	699.0	-587.2
61.อ.สวรรคโลก	Sawankhalok						5.5		5.5		
62.อ.กงไกรลาศ	Kong Krailat								0.0		
63.จ.พิษณุโลก	Phitsanulok*						7.3		7.3	1013.0	-327.4
64.อ.พรหมพิราม	Phrom Phiram								0.0		
65.อ.วังทอง	Wang Thong								0.0		
66.อ.บางกระทุ่ม	Bang Kratum								0.0		
67.จ.กำแพงเพชร	Kamphaeng Phet								0.0	687.1	-137.5
68.อ.คลองขลุง	Khlong Khlung								0.0		
69.อ.ขานุวรลักษบุรี	Khanu Woralakaaburi								0.0		
70.จ.พิจิตร	Phichit								0.0	1347.3	- 11.8
71.อ.สามง่าม	Sam Ngam								0.0		
72.อ.ตะพานหิน	Taphan Hin								0.0		
73.อ.บางมูลนาก	Bang Mun Nak								0.0		
74.อ.โพทะเล	Pho Thale								0.0		
75.จ.เพชรบูรณ์	Phetchabun*						17.8		17.8	..	..
76.อ.หล่มเก่า	Lom Kao								0.0		
77.อ.หล่มสัก	Lom Sak*								0.0		
78.อ.วนแดน	Chon Daen								0.0		
79.อ.หนองไผ่	Nong Phai								0.0		
80.อ.วิเชียรบุรี	Wichian Buri*								0.0		

สถานีฝน	Station	วันที่และจำนวนน้ำฝนเป็นมิลลิเมตร Date and amount of rainfall in m.m. พฤศจิกายน November							ฝนรวม ม.ม. Total m.m.	ฝนรวมตั้งแต่ 1 ม.ค. Accumulative rain-fall Since Jan. 1	
		4	5	6	7	8	9	10		ฝนจริง Actual	สูง(+)ต่ำ(-) กว่าปกติ Above(+) Below(-) Normal
ภาคตะวันออกเฉียงเหนือ	Northeastern Part										
1.จ.เลย	Loei*						0.3		0.3	1171.0	- 69.5
2.อ.เชียงคาน	Chiang Khan								0.0		
3.อ.ท่าลี่	Tha Li								0.0		
4.อ.ด่านซ้าย	Dan Sai								0.0		
5.อ.วังสะพุง	Wang Saphung								0.0		
6.จ.หนองคาย	Nong Khai*					T			T	1577.8	- 44.2
7.อ.ศรีเชียงใหม่	Si Chiang Mai								0.0		
8.อ.โพนพิสัย	Phon Phisai								0.0		
9.อ.ท่าบ่อ	Tha Bo								0.0		
10.จ.อุดรธานี	Udon Thani*						T		T	1527.9	-223.7
11.อ.เพ็ญ	Phen								0.0		
12.อ.หนองหาน	Nong Han								0.0		
13.จ.สกลนคร	Sakon Nakhon*								0.0	1390.0	- 16.3
14.อ.วานรนิวาส	Wanon Niwat								0.0		
15.อ.สว่างแดนดิน	Sawang Daen Din								0.0		
16.อ.พรรณานิคม	Phanna Nikhom								0.0		
17.จ.นครพนม	Nakhon Phanom*						T		T	2059.8	- 38.9
18.อ.บ้านแพง	Ban Phaeng								0.0		
19.อ.ท่าอุเทน	Tha Uten								0.0		
20.อ.นาแก	Na Kae								0.0		
21.อ.ธาตุพนม	That Phanom								0.0		
22.อ.มุกดาหาร	Mukdahan*						T		T	1343.9	+ 23.9
23.จ.กาฬสินธุ์	Kalasin								0.0	1169.0	-237.2
24.อ.ยางตลาด	Yang Talat								0.0		
25.อ.สหัสขันธ์	Sahatsakhan								0.0		
26.อ.กมลาไสย	Kamalasai								0.0		
27.จ.ร้อยเอ็ด	Roi Et*								0.0	1379.4	+ 43.1
28.อ.โพนทอง	Phon Thong								0.0		
29.อ.ธวัชบุรี	Thawatchaburi								0.0		
30.อ.อาจสามารถ	At Samat								0.0		
31.อ.เสลภูมิ	Selaphum								0.0		
32.อ.จตุรพักตรพิมาน	Chaturaphak Phiman								0.0		
33.อ.เกษตรวิสัย	Kaset Wisai								0.0		
34.อ.พนมไพร	Phanom Phrai								0.0		
35.อ.สุวรรณภูมิ	Suwannaphum								0.0		
36.จ.มหาสารคาม	Maha Sarakham								0.0	1333.9	+100.1
37.อ.โกสุมพิสัย	Kosum Phisai*								0.0		
38.อ.บรบือ	Borabu								0.0		
39.อ.พยัคฆภูมิพิสัย	Phayakkhaphum Phisai								0.0		
40.จ.ขอนแก่น	Khon Kaen*						T		T	1166.7	- 80.5

สถานีฝน	Station	วันที่และจำนวนน้ำฝนเป็นมิลลิเมตร Date and amount of rainfall in m.m. พฤศจิกายน November 4	5	6	7	8	9	10	ฝนรวม มม. Total m.m.	ฝนรวมตั้งแต่ 1 มก. Accumulative rainfall Since Jan.1 ฝนจริง Actual	สูง(+)ต่ำ(-) กว่าปกติ Above(+) Below(-) Normal
41.อ.ภูเวียง	Phu Wiang								0.0		
42.อ.ชุมแพ	Chum Phae								0.0		
43.อ.มัญจาคีรี	Mancha Khiri								0.0		
44.อ.ชนบท	Chonnabot*								0.0		
45.อ.บ้านไผ่	Ban Phai								0.0		
46.อ.พล	Phon								0.0		
47.จ.ชัยภูมิ	Chaiyaphum*								0.0	1224.1	+369.8
48.อ.ภูเขียว	Phu Khieo					2.4			2.4		
49.อ.กอนสวรรค์	Khon Sawan					T			T		
50.อ.จัตุรัส	Chatturat								0.0		
51.อ.บำเหน็จณรงค์	Bamnet Narong								0.0		
52.จ.นครราชสีมา	Nakhon Ratchasima*								0.0	1186.3	+ 76.4
53.อ.บัวใหญ่	Bua Yai								0.0		
54.อ.คง	Khong								0.0		
55.อ.ด่านขุนทด	Dan Khun Thot								0.0		
56.อ.โนนไทย	Non Thai								0.0		
57.อ.โนนสูง	Non Sung								0.0		
58.อ.พิมาย	Phimai								0.0		
59.อ.สีคิ้ว	Sikhiu								0.0		
60.อ.สูงเนิน	Sung Noen								0.0		
61.อ.ปักธงชัย	Phak Thong Chai								0.0		
62.อ.โชคชัย	Chok Chai*								0.0		
63.อ.ครบุรี	Khon Buri								0.0		
64.จ.บุรีรัมย์	Buri Ram								0.0	1504.5	+175.2
65.อ.พุทไธสง	Phutthaisong								0.0		
66.อ.สตึก	Satuk								0.0		
67.อ.ลำปลายมาศ	Lam Plai Mat								0.0		
68.อ.นางรอง	Nang Rong*								0.0		
69.จ.สุรินทร์	Surin*								0.0	1306.1	+179.6
70.อ.รัตนบุรี	Rattanaburi								0.0		
71.อ.ท่าตูม	Tha Tum*								0.0		
72.อ.ศีขรภูมิ	Sikhoraphum								0.0		
73.อ.ปราสาท	Prasat								0.0		
74.อ.สังขะ	Sangkha								0.0		
75.จ.ศรีสะเกษ	Si Sa Ket								0.0	..	..
76.อ.ราษีไศล	Rasi Salai								0.0		
77.อ.อุทุมพรพิสัย	Uthumphon Phisai								0.0		
78.อ.กันทรารมย์	Kantharerom								0.0		
79.อ.ขุขันธ์	Khukhan								0.0		
80.อ.กันทรลักษ์	Kantharalak						8.3		8.3		
81.จ.อุบลราชธานี	Ubon Ratchathani*					0.8			0.8	1426.5	-235.9

สถานีฝน	Station	วันที่และจำนวนน้ำฝนเป็นมิลลิเมตร Date and amount of rainfall in m.m. พฤศจิกายน November							ฝนรวม มม. Total m.m.	ฝนรวมตั้งแต่ 1 ม.ค. Accumulative rain-fall Since Jan.1	
		4	5	6	7	8	9	10		ฝนจริง Actual	สูง(+)ต่ำ(-) กว่าปกติ Above(+) Below(-) Normal
82.อ.เขมราฐ	Khemarat								0.0		
83.อ.อำนาจเจริญ	Amnat Charoen								0.0		
84.อ.ยโสธร	Yasothon								0.0		
85.อ.ค้าเขื่อนแก้ว	Khan Khuan Kaeo								0.0		
86.อ.กระกาวพิรพล	Trakan Phutphon			T					T		
87.อ.มหาชนะชัย	Maha Chana Chai								0.0		
88.อ.เขื่องใน	Khuang Nai								0.0		
89.อ.โขงเจียม	Khong Chiam								0.0		
90.อ.เดชอุดม	Det Udom								0.0		
<u>ภาคกลาง</u>	<u>Central Part</u>										
1.จ.นครสวรรค์	Nakhon Sawan*						0.7		0.7	886.7	-295.7
2.อ.บรรพตพิสัย	Banphot Phisai								0.0		
3.อ.ตากฟ้า	Takfli						5.2		5.2		
4.อ.ลาดยาว	Lat Yao						3.7		3.7		
5.อ.ชุมแสง	Chumsaeng						26.4		26.4		
6.อ.หนองบัว	Nong Bua								0.0		
7.อ.ท่าตะโก	Tha Tako								0.0		
8.อ.พยุหะคีรี	Phayuha Khiri								0.0		
9.อ.อุทัยธานี	Uthai Thani								0.0	..	..
10.อ.สว่างอารมณ์	Sawang Arom								0.0		
11.อ.หนองฉาง	Nong Chang								0.0		
12.อ.ทัพทัน	Thab Than						1.7		1.7		
13.อ.หนองขาหย่าง	Nong Khayang								0.0		
14.อ.บ้านไร่	Ban Rai								0.0		
15.จ.ชัยนาท	Chainat								0.0	1102.4	-113.5
16.อ.มโนรมย์	Manorom								0.0		
17.อ.วัดสิงห์	Wat Sing						14.3		14.3		--
18.จ.สิงห์บุรี	Sing Buri						20.9		20.9	987.2	-122.9
19.อ.อินทร์บุรี	In Buri								0.0		
20.อ.บางระจัน	Bang Rachan								0.0		
21.อ.พรหมบุรี	Phrom Buri								0.0		
22.จ.ลพบุรี	Lopburi*						27.2		27.2	1060.9	-168.9
23.อ.บ้านหมี่	Ban Mi						1.1		1.1		
24.อ.ชัยบาดาล	Chai Badan					9.9			9.9		
25.อ.บัวชุม	Bua Chum*								0.0		
26.อ.ท่าวุ้ง	Tha Wung								0.0		
27.อ.โคกสำโรง	Khok Samrong								0.0		
28.จ.สุพรรณบุรี	Suphan Buri*			T			4.0		4.0	804.2	-447.8
29.อ.ดอนเจดีย์	Don Chedi								0.0		
30.อ.เดิมบางนางบวช	Doembang Nangbuat								0.0		
31.อ.สามชุก	Sam Chuk								0.0		

สถานีฝน	Station	วันที่และจำนวนน้ำฝนเป็นมิลลิเมตร Date and amount of rainfall in m.m. พฤศจิกายน November							ฝนรวม m.m. Total m.m.	ฝนรวมตั้งแต่ 1 ม.ค. Accumulative rainfall Since Jan.1	
		4	5	6	7	8	9	10		ฝนจริง Actual	มาก(+) น้อย(-) กว่าปกติ Above(+) Below(-) Normal
32.อ.ศรีประจันต์	Si Pracham								0.0		
33.อ.บางปลาม้า	Bang Pla Ma			7.3					7.3		
34.อ.สองพี่น้อง	Song Phi Nong			4.5					4.5		
35.จ.อ่างทอง	Ang Thong						26.1		26.1	1121.5	-168.6
36.อ.ไชโย	Pho Thong						36.1		36.1		
37.อ.ไชโย	Chaiyo								0.0		
38.อ.วิเศษชัยชาญ	Wiset Chai Chan								0.0		
39.อ.ป่าโมก	Pa Mok								0.0		
40.จ.สระบุรี	Saraburi						9.5		9.5	1474.7	+ 25.8
41.อ.พระพุทธบาท	Phra Phutthabat								0.0		
42.อ.บ้านหมอ	Ban Mo						23.6		23.6		
43.อ.หนองแค	Nong Khae		1.3				17.3		18.6		
44.อ.แก่งคอย	Kaeng Khoi		39.0				2.6		41.6		
45.จ.พระนครศรีอยุธยา	Ayutthaya						18.3		18.3	968.5	-238.5
46.อ.ท่าเรือ	Tha Rua			0.2			10.3		10.5		
47.อ.ผักไห่	Phak Hai								0.0		
48.อ.บางบาล	Bang Ban								0.0		
49.อ.บางไทร	Bang Sai		2.4						2.4		
50.อ.เสนา	Sena		2.9						2.9		
51.อ.บางปะอิน	Bang Pa-in								0.0		
52.จ.ปทุมธานี	Pathum Thani	28.5	5.2	6.3					39.8	1146.4	-343.4
53.อ.ธัญบุรี	Thanyaburi	14.5	6.5	20.3			6.4		47.5		
54.อ.รังสิต	Rangsit	4.1	6.2	12.2			10.0		32.5		
55.จ.นนทบุรี	Nonthaburi	54.1	6.2						60.3	..	..
56.อ.บางบัวทอง	Bang Bua Thong	9.8	3.6				42.3		55.7		
57.จ.ธนบุรี	Thon Buri		4.1						4.1	1093.3	-267.3
58.อ.บางขุนเทียน	Bang Khun Thian	..	..	..	..	..	..	..	..		
59.อ.ตลิ่งชัน	Taling Chan	39.2					56.2		95.4		
60.จ.พระนคร	Phra Nakhon*	3.9	1.9				13.1		18.9	1314.4	-206.1
61.สนามบินดอนเมือง	Don Muang Air-port*	6.4	T	30.4			4.8		41.6	1230.9	-368.9
62.อ.บางเขน	Bang Khen*	21.9	1.1	4.9			1.9		29.8		
63.อ.มีนบุรี	Min Buri	36.1	4.5				9.8		49.6		
64.อ.ลาดกระบัง	Lat Krabang	48.2	24.7	10.3			18.3		101.5		
65.ศูนย์วิจัยบางนา	Bang Na*	23.4	2.8				41.8		68.0		
66.จ.กาญจนบุรี	Kanchanaburi*			0.3			3.0		3.3	859.6	-194.7
67.เขื่อนศรีนครินทร์	Filek								0.0		
68.อ.สังขละบุรี	Sangkhla Buri	..	..	..	..	..	..	..	..		
69.อ.ทองผาภูมิ	Thong Pha Phum*								0.0		
70.อ.ศรีสวัสดิ์	Si Sawat	..	..	..	..	..	..	..	..		
71.อ.เดชอุดม	De Phloi	..	..	..	..	..	..	..	..		
72.อ.ไทรโยค	Sai Yok	..	..	..	..	..	..	..	..		

สถานีฝน	Station	วันที่และจำนวนน้ำฝนเป็นมิลลิเมตร Date and amount of rainfall in m.m. พฤศจิกายน November 4	5	6	7	8	9	10	ฝนรวม มม. Total m.m.	ฝนรวมตั้งแต่ 1 ม.ค. Accumulative rain-fall Since Jan.1 ฝนจริง Actual	สูง(+)ต่ำ(-) กว่าปกติ Above(+) Below(-) Normal
73.อ.พนมทวน	Phanom Thuan								0.0		
74.อ.ท่าม่วง	Tha Muang		T						T		
75.อ.ท่ามะกา	Tha Maka								0.0		
76.จ.นครปฐม	Nakhon Pathom		T	3.1					3.1	954.3	-357.8
77.อ.กำแพงแสน	Kamphaeng Saen								0.0		
78.อ.นครชัยศรี	Nakhon Chaisi								0.0		
79.จ.ราชบุรี	Ratchaburi		1.8						1.8	1193.5	+127.5
80.อ.บ้านโป่ง	Ban Pong		0.2						0.2		
81.อ.โพธาราม	Photharam		9.2						9.2		
82.อ.ดำเนินสดวก	Damnoen Saduak								0.0		
83.อ.ปากท่อ	Pak Tho		8.2						8.2		
84.จ.สมุทรสงคราม	Samut Songkhram						2.3		2.3	948.6	-178.4
85.อ.บางคนที	Bang Khonthi								0.0		
86.อ.อัมพวา	Amphawa			33.0			5.7		38.7		
87.จ.สมุทรสาคร	Samut Sakhon		4.3	25.7			11.3		41.3	1289.7	-157.2
88.จ.สมุทรปราการ	Samut Prakan	7.2	12.4				22.5		42.1	1255.4	-303.4
89.อ.พระประแดง	Phra Pradaeng	..	..	..	..	..	..	..	..		
90.อ.บางพลี	Bang Phli	18.4	21.1				15.9		55.4		
<u>ภาคตะวันออก</u>	<u>Eastern Part</u>										
1.จ.นครนายก	Nakhon Nayok						19.6		19.6	1526.0	-543.4
2.อ.บ้านนา	Ban Na								0.0		
3.อ.ปากพลี	Pak Phli		3.8	0.4					4.2		
4.จ.ปราจีนบุรี	Prachin Buri*	0.1	1.2				4.6		5.9	1695.3	-288.8
5.อ.บ้านสร้าง	Ban Sang	6.8	5.4						12.4		
6.อ.ศรีมหาโพธิ	Si Maha Phot	13.1	9.9				2.3		25.3		
7.อ.กบินทร์บุรี	Kabin Buri	3.6	2.5						6.1		
8.อ.สระแก้ว	Sakaeo			1.2			9.5		10.7		
9.อ.วัฒนานคร	Watthana Nakhon	3.6							3.6		
10.อ.อรัญประเทศ	Aranyaprathet*		9.3	0.4				T	9.7	1357.7	-259.8
11.จ.ฉะเชิงเทรา	Chachoengsao	1.7	3.1				3.7		8.5	1213.2	- 81.6
12.อ.บ้านโพธิ์	Ban Pho		28.7						28.7		
13.จ.ชลบุรี	Chon Buri*	0.5					27.8		28.3	1113.4	-305.0
14.อ.พานทอง	Phan Thong								0.0		
15.อ.พนัสนิคม	Phanat Nikhom						14.6		14.6		
16.อ.บ้านบึง	Ban Bung								0.0		
17.อ.เกาะสีชัง	Ko Sichang*			18.1			5.6	21.3	45.0		
18.อ.ศรีราชา	Si Racha						3.9		3.9		
19.อ.สัตหีบ	Sattahip*	2.6					8.6		11.2	1273.1	+120.6
20.จ.ระยอง	Rayong*								0.0	1218.4	+ 6.2
21.อ.บ้านค่าย	Ban Khai								0.0		
22.อ.แกลง	Klaeng						4.8		4.8		

สถานีฝน	Station	วันที่และจำนวนน้ำฝนเป็นมิลลิเมตร Date and amount of rainfall in m.m. พฤศจิกายน November							ฝนรวม มม. Total m.m.	ฝนรวมตั้งแต่ 1 ม.ค. Accumulative rainfall Since Jan.1	
		4	5	6	7	8	9	10		ฝนจริง Actual	สูง(+)ต่ำ(-)กว่าปกติ Above(+) Below(-) Normal
23.จ.จันทบุรี	Chanthaburi*	0.2					2.6		2.8	2907.5	- 57.8
24.อ.ท่าใหม่	Tha Mai								0.0		
25.อ.มะขาม	Makham								0.0		
26.อ.ขลุง	Khlung								0.0		
27.จ.ตราด	Trat						33.8		33.8	3095.8	+438.6
28.อ.เขาสมิง	Khao Saming								0.0		
29.อ.แหลมงอบ	Laem Ngop*		0.6						0.6		
30.อ.คลองใหญ่	Khlong Yai*			2.9			3.0	1.2	7.1	3224.0	-1503.4
ภาคใต้	Southern Part										
1.จ.เพชรบุรี	Phetchaburi								0.0	1067.5	- 37.6
2.อ.บ้านแหลม	Ban Laem								0.0		
3.อ.บ้านลาด	Ban Lat								0.0		
4.อ.ชะอำ	Cha-am								0.0		
5.จ.ประจวบคีรีขันธ์	Prachuap Khiri Khan*							38.7	38.7	999.5	+ 0.6
6.อ.กุยบุรี	Kui Buri								0.0		
7.อ.หัวหิน	Hua Hin*				0.5			6.4	6.9	921.4	- 93.1
8.จ.ชุมพร	Chumphon*	4.6	T					T	4.6	1510.4	-212.7
9.อ.ท่าแซะ	Tha Sae		4.8			0.8			5.6		
10.อ.สวี	Sawi		5.8	5.5					11.3		
11.อ.หลังสวน	Lang Suan		4.2		3.6				7.8		
12.จ.สุราษฎร์ธานี	Surat Thani*	T	T					6.2	6.2	1185.4	+ 47.0
13.อ.ไชยา	Chaiya								0.0		
14.อ.เกาะสมุย	Ko Samui*		18.9	0.2					19.1		
15.อ.พุนพิน	Phunphin								0.0		
16.อ.บางนาสาร	Ban Na San								0.0		
17.จ.นครศรีธรรมราช	Nakhon Si Thammarat*	42.1	3.4	5.7	8.7			2.4	62.3	1175.9	-[illegible]0.8
18.อ.สิชล	Sichon	2.5	7.9				5.1		15.5		
19.อ.ท่าศาลา	Tha Sala	12.0		37.7			16.0		65.7		
20.อ.ฉวาง	Chawang				3.2				3.2		
21.อ.ทุ่งสง	Thung Song	2.4	11.2						13.6		
22.อ.ร่อนพิบูลย์	Ron Phibun								0.0		
23.อ.ปากพนัง	Pak Phanang			138.2					138.2		
24.จ.พัทลุง	Phatthalung	18.8	43.5	25.7			9.3		97.3	933.5	-696.3
25.อ.เขาชัยสน	Khao Chaison	11.3	27.6	9.8					48.7		
26.จ.สงขลา	Songkhla*	1.3	6.1	7.7	T				15.1	1145.1	+ 7.6
27.อ.รัตภูมิ	Rattaphum								0.0		
28.อ.หาดใหญ่	Hat Yai								0.0		
29.อ.สะเดา	Sadao								0.0		
30.จ.ปัตตานี	Pattani*			T					T	820.0	- 66.9
31.อ.หนองจิก	Nong Chik								0.0		
32.อ.ยะหริ่ง	Yaring		60.0						60.0		

สถานีฝน	Station	วันที่และจำนวนน้ำฝนเป็นมิลลิเมตร Date and amount of rainfall in m.m. พฤศจิกายน November							ฝนรวม มม. Total m.m.	ฝนรวมตั้งแต่ 1 ม.ค. Accumulative rain-fall Since Jan.1	
		4	5	6	7	8	9	10		ฝนจริง Actual	สูง(+)ต่ำ(-) กว่าปกติ Above(+) Below(-) Normal
33.อ.ปัตตานี	Panare		9.2	4.4					13.6		
34.จ.ยะลา	Yala								0.0	..	.
35.อ.เบตง	Betong			25.2					25.2		
36.อ.บันนังสตา	Bannang Satar								0.0		
37.จ.นราธิวาส	Narathiwat*		3.2	12.7	0.5				16.4	1421.5	-393.5
38.อ.ยี่งอ	Yi-ngo								0.0		
39.อ.รามัน	Ramae								0.0		
40.อ.ตากใบ	Tak Bai								0.0		
41.จ.ระนอง	Ranong*						0.4		0.4	3618.2	-1004.5
42.อ.กระบุรี	Kra Buri								0.0		
43.จ.พังงา	Phangnga	14.2		1.1		25.7	3.7		44.7	3222.9	4855.2
44.อ.คะปง	Kapong			5.9	10.5				16.4		
45.อ.ตะกั่วป่า	Takua Pa		16.9						16.9		
46.อ.ท้ายเหมือง	Thai Muang	1.1		6.2	2.6		3.9		13.8		
47.อ.ตะกั่วทุ่ง	Takua Thung	31.9			41.3		9.6		85.8		
48.จ.ภูเก็ต	Phuket*	7.0	T	9.6	2.0				18.6	5424.7	4255.1
49.สนามบินภูเก็ต	Phuket Air-port*	12.9	T		8.4			T	21.3		
50.อ.ถลาง	Thalang	..	..	..	..	..	..	..	..		
51.จ.กระบี่	Krabi		11.2						11.2	..	..
52.อ.อ่าวลึก	Ao Luk								0.0		
53.อ.คลองท่อม	Khlong Tom	5.1	0.8						5.9		
54.สนามบินตรัง	Trang Air-port*	T	2.4						2.4	1774.3	-473.7
55.อ.สิเกา	Sikao	1.9	0.1		0.5				2.5		
56.อ.ย่านตาขาว	Yan Ta Khao		7.5						7.5		
57.อ.ปะเหลียน	Palian								0.0		
58.จ.สตูล	Satun	15.7			51.4				67.1	1788.2	4167.5
59.อ.ทุ่งหว้า	Thung Wa								0.0		
60.อ.ละงู	Langu		36.6						36.6		

หมายเหตุ ช่องว่าง ไม่มีฝนตก
* สถานีตรวจอากาศ
T ฝนเล็กน้อยวัดไม่ได้
.. ไม่มีรายงาน

Remark Blank No rain
* Synoptic Station
T Trace
.. No report

อุณหภูมิสูงสุดและต่ำสุดประจำวันที่ ๔ - ๑๐ พฤศจิกายน ๒๕๑๑

Daily Max. and Min. Temperature 4 - 10 November 1968

สถานี	Station	อุณหภูมิสูงสุดและต่ำสุดเป็นองศา ซ. Max. and Min. Temperature in degree C.							เฉลี่ยสูงสุดต่ำสุด Average Max. Min.	เฉลี่ยใน สัปดาห์ Weekly Mean	ค่าปกติประจำเดือน Monthly Normal
		4	5	6	7	8	9	10			
ภาคเหนือ	**Northern Part**										
1.จ.เชียงราย	Chiang Rai	32.6 20.4	31.6 20.1	31.0 20.3	31.5 19.2	31.0 19.5	30.8 19.7	29.1 20.5	31.1 20.0	25.6	23.1
2.จ.แม่ฮ่องสอน	Mae Hong Son	33.7 22.3	33.0 20.5	33.3 20.5	32.7 21.0	32.5 20.2	33.0 19.5	31.5 20.8	32.8 20.7	26.8	25.2
3.จ.เชียงใหม่	Chiang Mai	32.5 18.0	32.6 18.2	32.7 19.2	32.2 19.7	32.8 19.2	32.5 19.5	30.3 20.6	32.2 19.2	25.7	24.5
4.จ.น่าน	Nan	34.4 19.7	34.0 19.9	31.9 20.9	33.5 21.1	33.7 20.5	32.2 20.0	33.3 19.4	33.3 20.2	26.8	24.8
5.อ.ท่าวังผา	Tha Wang Pha	33.5 18.8	- 18.9	- -	- -	31.8 -	33.3 19.4	- 19.0	-- -	-	-
6.จ.ลำปาง	Lampang	34.2 19.2	34.0 19.4	32.8 21.4	32.8 20.4	32.8 19.5	- 19.3	30.5 20.4	32.9 19.9	26.4	24.7
7.อ.แม่สะเรียง	Mae Sariang	33.8 20.2	34.3 20.0	34.6 21.5	33.5 20.8	34.5 20.7	34.5 19.4	31.2 20.6	33.8 20.5	27.2	25.9
8.จ.แพร่	Phrae	35.0 21.4	35.1 21.8	33.9 23.4	33.3 21.9	34.2 20.8	34.0 20.4	33.4 20.5	34.1 21.5	27.8	24.9
9.จ.อุตรดิตถ์	Uttaradit	34.8 21.0	34.8 21.4	34.3 21.9	34.0 20.4	34.2 19.8	35.0 20.0	33.0 20.0	34.3 20.6	27.5	26.6
10.เขื่อนสิริกิติ์	Sirikit Dam	35.5 20.3	35.3 21.7	35.1 21.1	34.7 21.2	35.3 21.0	35.1 20.7	- -	35.2 21.0	28.1	-
11.จ.ตาก	Tak	34.5 20.2	34.6 20.9	33.7 20.7	34.5 20.9	35.1 20.5	33.6 20.7	32.6 22.0	34.1 20.8	27.5	25.3
12.จ.พิษณุโลก	Phitsanulok	35.6 24.2	35.7 23.7	34.4 23.4	34.6 22.5	35.0 22.2	32.9 23.3	33.0 22.9	34.5 23.2	28.9	26.8
13.อ.แม่สอด	Mae Sot	34.4 20.3	33.6 20.5	34.8 20.6	33.6 21.4	35.2 20.6	32.2 20.5	31.7 19.6	33.6 20.5	27.1	25.7
14.จ.เพชรบูรณ์	Phetchabun	- -	34.7 20.6	34.5 19.5	34.5 19.2	35.3 20.6	35.0 20.3	32.3 21.2	34.4 20.2	27.3	25.1
15.อ.หล่มสัก	Lom Sak	- 20.7	- 21.0	- -	- 20.2	- 21.1	- -	- 20.9	- -	-	-
16.อ.วิเชียรบุรี	Wichian Buri	35.0 21.1	34.8 21.7	34.8 19.8	35.3 20.0	35.3 22.9	34.5 21.9	- 20.8	35.0 21.2	28.1	-
ภาคตะวันออกเฉียงเหนือ	**Northeastern Part**										
1.จ.หนองคาย	Nong Khai	33.5 22.0	32.8 21.1	32.1 21.4	32.7 20.9	34.0 21.1	30.0 22.8	- 19.2	32.5 21.2	26.9	-
2.จ.เลย	Loei	34.1 19.2	34.3 19.4	32.6 17.5	33.4 18.0	34.6 19.9	29.7 19.4	30.4 19.8	32.7 19.0	25.9	23.7
3.จ.อุดรธานี	Udon Thani	32.0 21.4	32.0 21.6	31.8 21.5	32.8 21.5	33.5 21.7	31.7 23.0	29.9 20.0	32.0 21.5	26.8	25.1
4.จ.นครพนม	Nakhon Phanom	31.5 19.6	32.4 18.5	31.8 19.0	32.0 13.2	31.8 18.0	29.8 20.5	31.0 18.8	31.5 18.2	24.9	24.2
5.จ.สกลนคร	Sakon Nakhon	32.7 20.4	32.4 19.8	32.0 20.4	33.1 19.9	33.0 20.6	30.2 22.5	31.2 19.2	32.1 20.4	26.3	24.1
6.อ.มุกดาหาร	Mukdahan	32.0 19.4	31.7 19.5	31.1 21.0	31.5 19.8	33.4 20.7	29.3 21.3	- 20.4	31.5 20.3	25.9	24.5
7.จ.ขอนแก่น	Khon Kaen	34.0 21.0	33.0 21.5	32.7 20.5	34.0 21.5	35.0 21.4	31.0 22.5	31.5 20.4	33.0 21.3	27.2	25.0
8.อ.โกสุมพิสัย	Kosum Phisai	32.9 20.2	32.1 19.3	32.3 19.7	33.2 20.7	34.0 20.6	31.5 21.6	.. 19.3	32.7 20.2	26.5	..
9.จ.ร้อยเอ็ด	Roi Et	32.5 21.0	32.2 21.0	32.2 21.0	33.2 21.2	34.3 22.3	30.3 22.8	30.8 20.5	32.2 21.4	26.8	25.1
10.จ.ชัยภูมิ	Chaiyaphum	33.4 21.1	32.5 21.3	32.1 21.3	33.3 20.7	33.9 22.2	32.1 22.5	31.0 21.1	32.6 21.5	27.1	25.3
11.จ.อุบลราชธานี	Ubon Ratchathani	33.5 21.7	33.7 22.2	33.1 22.0	33.4 22.0	34.8 23.5	33.3 22.6	33.4 21.5	33.6 22.2	27.9	25.3
12.จ.สุรินทร์	Surin	32.0 23.5	32.0 23.5	31.6 22.5	33.0 23.2	33.0 23.4	32.0 24.0	31.0 21.3	32.1 21.5	27.6	25.0
13.อ.ตาพูม	Tha Tum	32.4 22.5	32.4 22.3	32.0 21.9	33.2 22.5	34.5 23.1	.. 23.6	.. ..	32.9 22.7	27.8	..
14.อ.นางรอง	Nang Rong	.. ..	32.0 ..	32.4 22.0	33.0 21.5	33.2 22.0	.. 21.9	.. ..	32.7 21.9	27.3	..

สถานี	Station	อุณหภูมิสูงสุดและต่ำสุดเป็นองศา ซ. Max. and Min. Temperature in degree C. 4	5	6	7	8	9	10	เฉลี่ยสูงสุด ต่ำสุด Average Max. Min.	เฉลี่ยในสัปดาห์ Weekly Mean	ค่าปกติประจำเดือน Monthly Normal
1.จ.นครราชสีมา	Nakhon Ratchasima	33.9 20.8	32.7 21.0	32.9 21.2	34.6 20.9	35.3 21.2	32.9 21.6	31.3 20.5	33.4 21.0	27.2	25.0
2.อ.โชคชัย	Chok Chai	33.1 20.0	32.9 20.9	32.3 21.6	34.5 21.3	33.8 21.5	36.4 22.1	- 20.3	33.2 21.1	27.2	-
ภาคกลาง	Central Part										
1.จ.นครสวรรค์	Nakhon Sawan	34.8 22.7	34.7 22.0	34.0 21.6	35.4 22.0	35.7 21.9	34.4 23.4	32.4 23.2	34.5 22.4	28.5	26.6
2.จ.ลพบุรี	Lop Buri	33.8 23.3	33.6 23.6	34.5 22.9	34.0 -	33.7 23.8	33.0 23.2	32.0 21.3	33.5 23.0	28.3	26.4
3.จ.สุพรรณบุรี	Suphan Buri	33.5 23.7	33.4 25.2	33.0 24.6	33.3 24.1	33.2 24.1	33.9 24.8	- 23.2	33.4 24.2	28.6	26.3
4.จ.กาญจนบุรี	Kanchanaburi	32.9 23.4	32.0 23.0	33.2 23.1	32.9 23.7	32.9 22.2	33.6 22.7	33.0 22.0	32.9 22.9	27.9	25.8
5.อ.ทองผาภูมิ	Thong Pha Phum	36.0 22.1	34.9 21.5	31.9 21.3	34.9 21.7	35.1 21.5	35.4 19.7	- 19.7	34.7 21.1	27.9	-
6.สนามบินดอนเมือง	Don Muang Air-port	33.9 25.3	33.1 23.9	33.4 24.0	32.9 24.0	33.2 24.7	33.2 25.0	32.5 23.7	33.2 24.4	28.8	27.4
7.จ.พระนคร	Phra Nakhon	34.1 26.0	34.0 24.4	33.5 25.0	33.7 25.7	33.8 25.3	34.1 25.3	32.0 23.9	33.6 25.1	29.4	27.0
8.ศูนย์วิจัยบางนา	Bang Na	33.2 25.7	32.5 23.7	32.8 23.6	33.2 25.2	33.7 24.8	33.0 25.3	- 22.7	33.1 24.4	28.8	-
ภาคตะวันออก	Eastern Part										
1.จ.ปราจีนบุรี	Prachin Buri	35.2 23.5	33.9 24.1	33.0 24.0	34.4 23.3	34.4 23.5	33.5 23.5	32.5 22.6	33.8 23.5	29.7	27.0
2.อ.กบินทร์บุรี	Kabin Buri	35.6 22.7	34.8 24.4	- 23.7	35.2 -	34.6 23.3	- 22.9	- -	35.1 23.4	29.3	-
3.อ.อรัญประเทศ	Aranyaprathet	34.0 23.0	33.6 23.4	32.8 21.9	33.4 22.7	34.4 22.0	30.0 22.6	32.0 21.5	32.9 22.4	27.7	26.2
4.จ.ชลบุรี	Chon Buri	32.4 24.8	32.6 24.4	32.6 24.8	32.7 24.0	32.5 23.7	32.0 24.0	31.1 22.5	32.4 24.0	28.2	26.5
5.อ.เกาะสีชัง	Ko Si Chang	30.3 24.1	31.3 24.1	30.6 24.2	30.6 23.8	31.1 24.0	30.3 23.6	31.0 24.8	30.7 24.1	27.4	27.2
6.อ.สัตหีบ	Sattahip	31.9 25.4	33.2 25.7	33.8 25.3	33.3 25.1	33.0 25.0	32.5 25.7	33.2 25.4	33.0 25.1	29.1	27.6
7.จ.ระยอง	Rayong	31.8 24.2	32.5 23.8	32.1 23.8	32.0 23.5	32.0 23.0	32.4 23.2	- 22.8	32.1 23.5	27.8	-
8.จ.จันทบุรี	Chanthaburi	33.0 23.0	34.3 22.8	32.5 22.5	32.2 22.1	32.6 22.2	31.5 21.9	32.8 23.0	32.7 22.5	27.6	26.6
9.อ.คลองใหญ่	Khlong Yai	31.5 22.8	31.9 22.3	30.6 22.1	31.9 21.8	32.0 21.6	31.0 21.9	29.9 22.1	31.4 22.1	26.8	26.6
ภาคใต้	Southern Part										
1.อ.หัวหิน	Hua Hin	29.6 23.5	30.9 23.8	30.4 23.4	30.5 23.5	30.7 23.2	31.5 23.3	29.0 23.5	30.4 23.5	27.0	26.4
2.จ.ประจวบคีรีขันธ์	Prachuab Khiri Khan	31.6 22.2	31.0 21.8	31.0 21.1	30.7 21.8	31.4 20.3	31.3 20.6	30.3 22.3	31.0 21.4	26.2	26.1
3.จ.ชุมพร	Chumphon	31.2 22.6	31.1 23.8	31.1 22.9	31.0 22.5	30.8 22.7	31.8 22.4	31.1 23.1	31.2 22.9	27.1	25.9
4.จ.สุราษฎร์ธานี	Surat Thani	30.1 22.4	32.2 23.1	32.6 22.3	31.8 22.8	31.4 21.9	31.8 20.5	31.0 22.4	31.6 22.2	26.9	26.3
5.อ.เกาะสมุย	Ko Samui	28.9 24.9	30.5 25.7	30.0 24.7	30.2 27.5	30.7 27.3	30.6 25.7	- 24.8	30.2 25.8	28.0	-
6.จ.นครศรีธรรมราช	Nakhon Si Thammarat	31.1 23.0	31.3 22.7	32.2 23.4	32.2 23.8	32.9 23.0	33.1 23.5	32.9 22.8	32.2 23.2	27.7	26.3
7.จ.สงขลา	Songkhla	31.7 24.0	31.7 25.1	31.8 24.4	31.2 24.4	31.6 25.4	31.4 24.2	31.9 24.2	31.6 24.5	28.1	26.8
8.จ.ปัตตานี	Pattani	33.0 22.9	30.9 24.5	32.2 23.0	32.0 24.6	33.0 23.5	32.7 22.1	32.8 -	32.4 23.4	27.9	-
9.จ.นราธิวาส	Narathiwat	32.9 23.1	29.5 24.4	31.8 23.3	31.9 23.7	31.7 23.6	33.2 22.0	31.8 23.1	31.8 23.3	27.6	26.1
10.จ.ระนอง	Ranong	32.1 22.1	33.3 23.1	33.7 22.6	34.4 21.2	33.5 22.0	- 21.0	34.4 22.8	33.6 22.1	27.9	25.9
11.จ.ภูเก็ต	Phuket	30.7 24.0	31.5 23.5	32.0 24.0	29.7 24.8	31.5 24.7	32.0 24.4	33.0 23.2	31.5 24.1	27.8	27.1
12.สนามบินภูเก็ต	Phuket Air-port	31.3 22.9	30.7 22.8	- 23.7	29.7 23.6	31.2 22.7	32.0 22.5	32.4 22.5	31.2 23.0	27.1	26.6
13.สนามบินตรัง	Trang Air-port	33.2 22.5	31.5 23.0	32.5 23.1	32.9 23.2	32.4 23.6	32.6 21.1	32.5 22.1	32.5 22.7	27.6	26.7

แก้ไขเพิ่มเติมรายงานอากาศประจำสัปดาห์ฉบับที่ ๔๔/๒๕๑๑ เนื่องจากได้รับรายงานภายหลัง

Correction in weekly weather report No. 44/1968 for late report rainfall data

สถานีฝน	Station	วันที่และจำนวนน้ำฝนเป็นมิลลิเมตร Date and amount of rainfall in m.m. ตุลาคม October			พฤศจิกายน November				ฝนรวม ม.ม. Total m.m.	ฝนรวมตั้งแต่ 1 ม.ค. Accumulative rainfall Since Jan.	
		28	29	30	31	1	2	3		ฝนจริง Actual	สูง(+)ต่ำ(-)กว่าปก Above(+) Below(-) Normal
ภาคเหนือ	Northern Part										
77. อ.หลมสัก	Lom Sak*							0.4	0.4		
ภาคกลาง	Central Part										
46. อ.ท่าเรือ	Tha Rua							0.3	1.0		
76. จ.นครปฐม	Nakhon Pathom							5.4	8.3	951.2	-319.
ภาคตะวันออก	Eastern Part										
16. อ.บ้านบึง	Ban Bung							2.4	2.4		
19. อ.สัตหีบ	Sattahip*							9.7	11.7	1261.9	+100.
20. จ.ระยอง	Rayong*							2.7	2.7	1218.4	+ 26.
26. อ.ขลุง	Khlung							10.3	10.3		
27. จ.ตราด	Trat							9.2	43.5	3062.0	-558.
ภาคใต้	Southern Part										
11. อ.หลังสวน	Lang Suan							3.0	107.4		
18. อ.สิชล	Sichon							18.4	90.3		
19. อ.ท่าศาลา	Tha Sala							84.0	126.6		
21. อ.ทุ่งสง	Thung Song							11.6	90.1		
24. จ.พัทลุง	Phatthalung							0.7	47.7	836.2	-623.
25. อ.เขาชัยสน	Khao Chaison							3.5	79.5		
43. จ.พังงา	Phangnga							5.6	66.9	3178.2	+854.
53. อ.คลองทอม	Khlong Tom							2.6	27.9		
55. อ.สิเกา	Sikao							0.3	14.5		

กรมอุตุนิยมวิทยา สำนักนายกรัฐมนตรี

รายงานอากาศประจำสัปดาห์ ระหว่างวันที่ ๑๑ ถึง ๑๗ พฤศจิกายน ๒๕๑๑

และ

การคาดหมายลักษณะอากาศ ระหว่างวันที่ ๑๘ ถึง ๒๔ พฤศจิกายน ๒๕๑๑

ฉบับที่ ๔๖/๒๕๑๑

พลเรือโท สนิท เวสารัชชนันท์

อธิบดีกรมอุตุนิยมวิทยา

METEOROLOGICAL DEPARTMENT

OFFICE OF THE PRIME MINISTER

BANGKOK THAILAND

WEEKLY WEATHER REPORT

DURING THE PERIOD NOVEMBER 11 — 17, 1968

AND

WEATHER OUTLOOK

DURING NOVEMBER 18 — 24, 1968

ATMOSPHERIC SCIENCES LIBRARY
NOV 25 1968
E. S. S. A.
U. S.

No. 46/1968

Sanit Vesa — rajananda

Vice Admiral, Director General

การคาดหมายลักษณะอากาศใน ๗ วันข้างหน้า

ตั้งแต่วันที่ ๑๘ - ๒๔ พฤศจิกายน ๒๕๑๑

ลักษณะทั่วไป

บริเวณความกดอากาศในประเทศจีนยังคงมีกำลังอ่อนโดยทั่วไป แต่คาดว่าจะมีกำลังแรงขึ้นบ้างในระยะครึ่งหลังของสัปดาห์

ภาคเหนือ
ภาคตะวันออกเฉียงเหนือ
ภาคกลาง
ภาคตะวันออก
อ่าวไทย ฝั่งตะวันออก
} ตลอดสัปดาห์ท้องฟ้าโปร่งเป็นส่วนมาก และอุณหภูมิจะลดลงเล็กน้อยในครึ่งหลังของสัปดาห์

อ่าวไทย ฝั่งตะวันตก
ภาคใต้ ฝั่งตะวันตก
} ตลอดสัปดาห์มีฝนกระจายเป็นแห่ง ๆ

พระนคร และ ธนบุรี — ตลอดสัปดาห์ท้องฟ้าโปร่งเป็นส่วนมาก และอุณหภูมิจะลดลงเล็กน้อยในครึ่งหลังของสัปดาห์

กรมอุตุนิยมวิทยา

๑๘ พ.ย.๑๑

Weather Outlook for the next seven days

From 18 - 24 November 1968

General Situation

The high pressure area in China mainland is weakened in general but it is expected to be active in the second half of the week.

Northern Part:
Northeastern Part:
Central Part:
Eastern Part:
Gulf of Thailand, East Coast:
} Mainly fair throughout the week with slight decrease in temperature in the second half of the week.

Gulf of Thailand, West Coast:
Southern Thailand, West Coast:
} Scattered rainshowers throughout the week.

Phra Nakhon & Thonburi: Mainly fair throughout the week with slight decrease in temperature in the second half of the week.

Meteorological Department
18 / 11 / 1968

สรุปลักษณะอากาศทั่วไปในรอบสัปดาห์

ตั้งแต่วันที่ ๑๑ - ๑๗ พฤศจิกายน ๒๕๑๑

๑. บริเวณความกดอากาศสูงซึ่งแผ่ลงมาปกคลุมประเทศไทยมีกำลังอ่อนในครึ่งแรกของสัปดาห์ แล้วหวีกำลังแรงขึ้นในครึ่งหลังของสัปดาห์

๒. มีฝนเล็กน้อยถึงปานกลางกระจายในภาคเหนือ ภาคกลาง และภาคตะวันออก โดยเฉพาะในตอนกลางสัปดาห์ สำหรับภาคใต้มีฝนเล็กน้อยถึงปานกลางเกือบทั่วไปตลอดสัปดาห์ ก็มีฝนหนักถึงหนักมากเป็นแห่ง ๆ ทางฝั่งตะวันออกตั้งแต่จังหวัดสงขลาลงไป

๓. ในระหว่างสัปดาห์ ปรากฏว่าอุณหภูมิต่ำสุดในภาคต่าง ๆ ของประเทศไทยมีดังต่อไปนี้ :-

ภาคเหนือ	๑๘.๑°ซ.	ที่ อ.เมือง	จ.น่าน	เมื่อวันที่	๑๒ พ.ย.
ภาคตะวันออกเฉียงเหนือ	๑๗.๐°ซ.	ที่ อ.เมือง	จ.เลย	"	๑๖ "
ภาคกลาง	๑๘.๒°ซ.	ที่ อ.ทองผาภูมิ	จ.กาญจนบุรี	"	๑๗ "
ภาคตะวันออก	๑๙.๒°ซ.	ที่ อ.เมือง	จ.ปราจีนบุรี	"	๑๗ "
ภาคใต้	๒๐.๕°ซ.	ที่ อ.เมือง	จ.ระนอง	"	๑๖ "

กรมอุตุนิยมวิทยา

๑๘ พ.ย.๑๑

General Situation

Period 11 - 17, November 1968

1. The ridge of the anticyclone over Thailand was weakening in the the first half of the week, then intensifying in the second half.

2. Scattered light to moderate showers occurred in the Northern, Central and Eastern parts especially in the middle period of the week. Throughout the week, almost widespread light to moderate rains took place in the Southern Thailand with isolated heavy to very heavy falls in the east coast from Songkhla southwards.

3. During the week, the lowest temperature in the various parts of Thailand were as follows :-

Northern Part	18.1°C.	at Nan	on 12 Nov.
Northeastern Part	17.0°C.	at Loei	" 16 "
Central Part	18.2°C.	at Thong Pha Phum	" 17 "
Eastern Part	19.2°C.	at Prachin Buri	" 17 "
Southern Part	20.5°C.	at Ranong	" 16 "

Meteorological Department
17 /11/ 1968

ข่าวอากาศเพื่อการเกษตรประจำสัปดาห์

เมื่อวันที่ ๑๑ - ๑๘ พฤศจิกายน มีลักษณะอากาศซึ่งพอสรุปได้ดังต่อไปนี้.-

๑. บริเวณความกดอากาศสูงซึ่งแผ่ลงมาปกคลุมประเทศไทยมีกำลังอ่อนในครึ่งแรกของสัปดาห์ แล้วหวีกำลังแรงขึ้นในครึ่งหลังของสัปดาห์

๒. มีฝนเล็กน้อยถึงปานกลางกระจายในภาคเหนือ ภาคกลาง และภาคตะวันออก โดยเฉพาะในตอนกลางสัปดาห์ สำหรับภาคใต้มีฝนเล็กน้อยถึงปานกลางเกือบทั่วไปตลอดสัปดาห์ กับมีฝนหนักถึงหนักมากเป็นแห่ง ๆ ทางฝั่งตะวันออกตั้งแต่จังหวัดสงขลาลงไป

ข้อควรทราบ

ตลอดสัปดาห์ ภาคเหนือ ภาคตะวันออกเฉียงเหนือ ภาคกลาง และภาคตะวันออก ยังคงมีอากาศแห้ง ท้องฟ้าโปร่ง และแดดจัดเป็นส่วนมาก ส่วนภาคใต้โดยเฉพาะทางตอนใต้สุดของภาคยังคงมีฝนเป็นแห่ง ๆ.

กองอากาศเกษตร กรมอุตุนิยมวิทยา

๑๘ พฤศจิกายน ๒๕๑๑

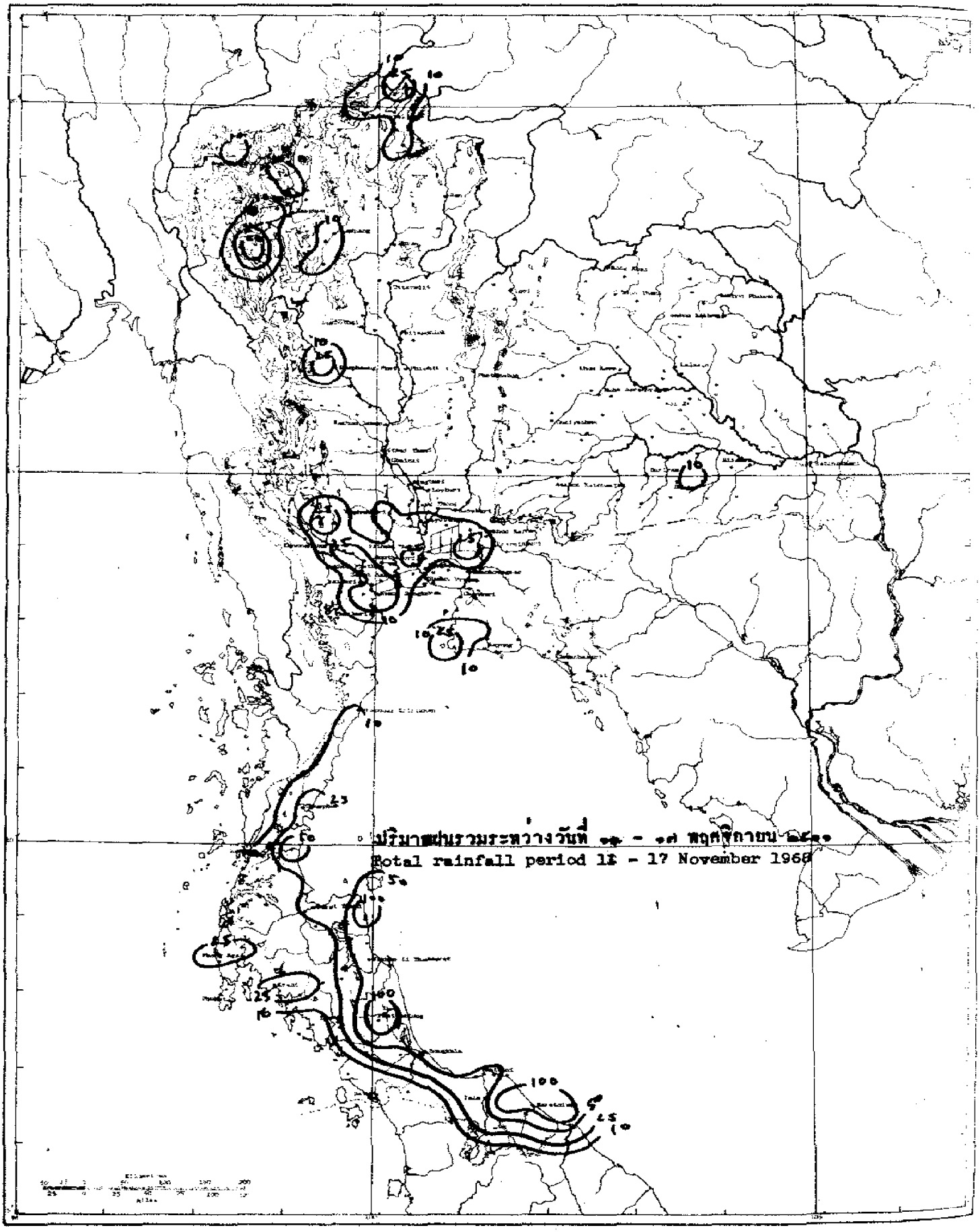
ปริมาณฝนรวมระหว่างวันที่ ๑๒ - ๑๗ พฤศจิกายน ๒๕๑๑
Total rainfall period 12 - 17 November 1968

สถานีฝน	Station	วันที่และจำนวนน้ำฝนเป็นมิลลิเมตร Date and amount of rainfall in m.m. พฤศจิกายน November							ฝนรวม มม. Total m.m.	ฝนรวมตั้งแต่ 1 ม.ค. Accumulative rain-fall Since Jan. 1	
		11	12	13	14	15	16	17		ฝนจริง Actual	สูง(+)ต่ำ(-) กว่าปกติ Above(+) Below(-) Normal
ภาคเหนือ	**Northern Part**										
1. จ.เชียงราย	Chiang Rai*	T	T		13.4		3.9		17.3	1922.3	+ 282.2
2. อ.แม่สาย	Mae Sai								0.0		
3. อ.เชียงแสน	Chiang Saen				22.6				22.6		
4. อ.เชียงของ	Chiang Khong		8.7		30.4				39.1		
5. อ.แม่จัน	Mae Chan				14.8				14.8		
6. อ.แม่สรวย	Mae Suai								0.0		
7. อ.เทิง	Thoeng			6.5					6.5		
8. อ.เชียงคำ	Chiang Kham				22.5				22.5		
9. อ.พาน	Phan								0.0		
10. อ.แม่ใจ	Mae Chai	0.5		2.1	0.2				2.8		
11. อ.เวียงป่าเป้า	Wiang Pa Pao								0.0		
12. อ.พะเยา	Phayao	0.5			1.9				2.4		
13. จ.แม่ฮ่องสอน	Mae Hong Son*		5.1	0.2					5.3	1210.2	+ 2.4
14. อ.ปาย	Pai		16.8						16.8		
15. อ.ขุนยวม	Khun Yuam								0.0		
16. อ.แม่สะเรียง	Mae Sariang*		T	2.2	2.6		2.0		6.8	1152.8	- 108.3
17. จ.เชียงใหม่	Chiang Mai*		0.8		3.2	0.2			4.2	1259.6	- 9.4
18. อ.ฝาง	Fang								0.0		
19. อ.เชียงดาว	Chiang Dao								0.0		
20. อ.แม่แตง	Mae Taeng		1.6		13.4				15.0		
21. อ.แม่ริม	Mae Rim		2.9						2.9		
22. อ.สันทราย	San Sai		0.9		0.7				1.6		
23. อ.ดอยสะเก็ด	Doi Saket				3.0				3.0		
24. อ.สันกำแพง	San Kamphaeng		2.9						2.9		
25. อ.ฮางดง	Hang Dong		2.6	T	20.6				23.2		
26. อ.สารภี	Saraphi				15.5				15.5		
27. อ.สันป่าตอง	San Pa Tong		5.3		9.1				14.4		
28. อ.จอมทอง	Chom Thong		3.2		12.3				15.5		
29. อ.ฮอด	Hot	33.6	20.4		29.4				83.4		
30. จ.ลำพูน	Lamphun		16.8		2.4				19.2	..	..
31. อ.ป่าซาง	Pa Sang								0.0		
32. อ.ลี้	Li								0.0		
33. จ.ลำปาง	Lampang*				13.9				13.9	963.7	- 25.8
34. อ.งาว	Ngao								0.0		
35. อ.แจ้ห่ม	Chae Hom								0.0		
36. อ.เกาะคา	Ko Kha				5.1				5.1		
37. อ.สบปราบ	Sop Prap			22.3					22.3		
38. อ.เถิน	Thoen				5.6				5.6		
39. อ.แม่พริก	Mae Phrik				2.9				2.9		

สถานีฝน	Station	วันที่และจำนวนน้ำฝนเป็นมิลลิเมตร Date and amount of rainfall in m.m. พฤศจิกายน November							ฝนรวม ม.ม. Total m.m.	ฝนรวมตั้งแต่ 1 ม.ค. Accumulative rain-fall Since Jan.1	
		11	12	13	14	15	16	17		ฝนจริง Actual	สูง(+)ต่ำ(-) กว่าปกติ Above(+) Below(-) Normal
40.จ.แพร่	Phrae*								0.0	938.5	- 63.6
41.อ.สอง	Song								0.0		
42.อ.สูงเม่น	Sung Men								0.0		
43.อ.เด่นชัย	Den Chai								0.0		
44.จ.น่าน	Nan*				0.2				0.2	1236.1	+ 132.2
45.อ.ทุ่งช้าง	Thung Chang			2.2					2.2		
46.อ.ท่าวังผา	Tha Wang Pha*	T							T		
47.อ.ปัว	Pua								0.0		
48.อ.สา	Sa								0.0		
49.อ.นาน้อย	Na Noi								0.0		
50.จ.อุตรดิตถ์	Utteradit*								0.0	1304.3	- 160.0
51.อ.ฟากท่า	Fak Tha								0.0		
52.อ.น้ำปาด	Nam Pat								0.0		
53.เขื่อนสิริกิติ์	Sirikit Dam*								0.0		
54.อ.ท่าปลา	Tha Pla								0.0		
55.อ.ลับแล	Laplae								0.0		
56.จ.ตาก	Tak*	1.5		T		T			1.5	623.7	+ 40.1
57.อ.บ้านตาก	Ban Tak				3.6				3.6		
58.อ.แม่สอด	Mae sot*	0.3		2.8					3.1	1134.0	- 341.6
59.อ.อุมผาง	Umphang								0.0		
60.จ.สุโขทัย	Sukhothai								0.0	699.0	- 594.9
61.อ.สวรรคโลก	Sawankhalok								0.0		
62.อ.กงไกรลาศ	Kong Krailat								0.0		
63.จ.พิษณุโลก	Phitsanulok*				5.2				5.2	1018.2	- 329.9
64.อ.พรหมพิราม	Phrom Phiram								0.0		
65.อ.วังทอง	Wang Thong								0.0		
66.อ.บางกระทุ่ม	Bang Kratum								0.0		
67.จ.กำแพงเพชร	Kamphaeng Phet				34.3				34.3	721.4	- 107.7
68.อ.คลองขลุง	Khlong Khlung								0.0		
69.อ.ขาณุวรลักษบุรี	Khanu Woralaksaburi	T		T					T		
70.จ.พิจิตร	Phichit								0.0	1347.3	- 14.2
71.อ.สามง่าม	Sam Ngam								0.0		
72.อ.ตะพานหิน	Taphan Hin								0.0		
73.อ.บางมูลนาก	Bang Mun Nak								0.0		
74.อ.โพทะเล	Pho Thale								0.0		
75.จ.เพชรบูรณ์	Phetchabun*								0.0	..	..
76.อ.หล่มเก่า	Lom Kao								0.0		
77.อ.หล่มสัก	Lom Sak*	T							T		
78.อ.ชนแดน	Chon Daen								0.0		
79.อ.หนองไผ่	Nong Phai			8.7					8.7		
80.อ.วิเชียรบุรี	Wichian Buri*								0.0		

สถานีฝน	Station	วันที่และจำนวนน้ำฝนเป็นมิลลิเมตร Date and amount of rainfall in m.m. พฤศจิกายน November 11	12	13	14	15	16	17	ฝนรวม มม. Total m.m.	ฝนรวมตั้งแต่ 1 ม.ค. Accumulative rain-fall Since Jan. 1 ฝนจริง Actual	สูง(+)ต่ำ(-) กว่าปกติ Above(+) Below(-) Normal
ภาคตะวันออกเฉียงเหนือ	Northeastern Part										
1.จ.เลย	Loei*			T					T	1171.0	- 117.5
2.อ.เชียงคาน	Chiang Khan								0.0		
3.อ.ท่าลี่	Tha Li								0.0		
4.อ.ด่านซ้าย	Dan Sai								0.0		
5.อ.วังสะพุง	Wang Saphung								0.0		
6.จ.หนองคาย	Nong Khai*								0.0	1577.8	- 44.2
7.อ.ศรีเชียงใหม่	Si Chiang Mai								0.0		
8.อ.โพนพิสัย	Phon Phisai								0.0		
9.อ.ท่าบ่อ	Tha Bo			0.1	T				0.1		
10.จ.อุดรธานี	Udon Thani*								0.0	1528.0	+ 223.7
11.อ.เพ็ญ	Phen								0.0		
12.อ.หนองหาน	Nong Han								0.0		
13.จ.สกลนคร	Sakon Nakhon*								0.0	1390.3	- 50.0
14.อ.วานรนิวาส	Wanon Niwat								0.0		
15.อ.ส่วางแดนดิน	Savang Daen Din								0.0		
16.อ.พรรณานิคม	Phanna Nikhom								0.0		
17.จ.นครพนม	Nakhon Phanom*								0.0	2059.6	- 43.1
18.อ.บ้านแพง	Ban Phaeng			0.8	0.6				1.4		
19.อ.ท่าอุเทน	Tha Uten								0.0		
20.อ.นาแก	Na Kae								0.0		
21.อ.ธาตุพนม	That Phanom								0.0		
22.อ.มุกดาหาร	Mukdahan*								0.0	1343.9	+ 23.8
23.จ.กาฬสินธุ์	Kalasin								0.0	1169.0	- 238.5
24.อ.บางคล้า	Yang Talat								0.0		
25.อ.สหัสขันธ์	Sahatsakhan								0.0		
26.อ.กมลาไสย	Kamalasai								0.0		
27.จ.ร้อยเอ็ด	Roi Et*								0.0	1379.4	+ 43.1
28.อ.โพนทอง	Phon Thong								0.0		
29.อ.ธวัชบุรี	Thawatchaburi								0.0		
30.อ.อาจสามารถ	At Samat								0.0		
31.อ.เสลภูมิ	Selaphum								0.0		
32.อ.จตุรพักตรพิมาน	Chaturaphak Phiman								0.0		
33.อ.เกษตรวิสัย	Kaset Wisai								0.0		
34.อ.พนมไพร	Phanom Phrai								0.0		
35.อ.สุวรรณภูมิ	Suwannaphum								0.0		
36.จ.มหาสารคาม	Maha Sarakham			1.9					1.9	1335.8	+ 102.0
37.อ.โกสุมพิสัย	Kosum Phisai*								0.0		
38.อ.บรบือ	Borabu								0.0		
39.อ.พยัคฆภูมิพิสัย	Phayakkhaphum Phisai								0.0		
40.จ.ขอนแก่น	Khon Kaen*								0.0	1166.7	- 81.0

สถานีฝน	Station	วันที่และจำนวนน้ำฝนเป็นมิลลิเมตร Date and amount of rainfall in m.m. พฤศจิกายน November							ฝนรวม ม.ม. Total m.m.	ฝนรวมตั้งแต่ 1 ม.ค. Accumulative rain-fall Since Jan.1	
		11	12	13	14	15	16	17		ฝนจริง Actual	สูง(+)ต่ำ(-)กว่าปกติ Above(+) Below(-) Normal
41.อ.ภูเวียง	Phu Wiang								0.0		
42.อ.ชุมแพ	Chum Phae								0.0		
43.อ.มัญจาคีรี	Mancha Khiri								0.0		
44.อ.ชนบท	Chonnabot*								0.0		
45.อ.บ้านไผ่	Ban Phai								0.0		
46.อ.พล	Phon								0.0		
47.จ.ชัยภูมิ	Chaiyaphum*								0.0	1224.1	+ 360.4
48.อ.ภูเขียว	Phu Khieo								0.0		
49.อ.คอนสวรรค์	Khon Sawan								0.0		
50.อ.จัตุรัส	Chatturat								0.0		
51.อ.ปาเหน็จณรงค์	Bamnet Narong								0.0		
52.จ.นครราชสีมา	Nakhon Ratchasima*								0.0	1186.3	+ 65.6
53.อ.บัวใหญ่	Bua Yai								0.0		
54.อ.คง	Khong								0.0		
55.อ.ด่านขุนทด	Dan Khun Thot								0.0		
56.อ.โนนไทย	Non Thai								0.0		
57.อ.โนนสูง	Non Sung								0.0		
58.อ.พิมาย	Phimai								0.0		
59.อ.สีคิ้ว	Sikhiu								0.0		
60.อ.สูงเนิน	Sung Noen								0.0		
61.อ.ปักธงชัย	Phak Thong Chai								0.0		
62.อ.โชคชัย	Chok Chai*								0.0		
63.อ.ครบุรี	Khon Buri								0.0		
64.จ.บุรีรัมย์	Buri Ram								0.0	1504.5	+ 169.8
65.อ.พุทไธสง	Phutthaisong								0.0		
66.อ.สตึก	Satuk								0.0		
67.อ.ลำปลายมาศ	Lam Plai Mat								0.0		
68.อ.นางรอง	Nang Rong*								0.0		
69.จ.สุรินทร์	Surin*								0.0	1306.1	+ 177.8
70.อ.รัตนบุรี	Rattanaburi								0.0		
71.อ.ท่าตูม	Tha Tum*								0.0		
72.อ.ศีขรภูมิ	Sikhoraphum			22.5					22.5		
73.อ.ปราสาท	Prasat			3.4					3.4		
74.อ.สังขะ	Sangkna								0.0		
75.จ.ศรีสะเกษ	Si Sa Ket								0.0	..	..
76.อ.ราษีไศล	Rasi Salai								0.0		
77.อ.อุทุมพรพิสัย	Uthumphon Phisai								0.0		
78.อ.กันทรารมย์	Kanthararom			1.9					1.9		
79.อ.ขุขันธ์	Khukhan								0.0		
80.อ.กันทรลักษ์	Kantharalak								0.0		
81.จ.อุบลราชธานี	Ubon Ratchathani*								0.0	1426.5	- 242.5

สถานีฝน	Station	วันที่และจำนวนน้ำฝนเป็นมิลลิเมตร Date and amount of rainfall in m.m. พฤศจิกายน November							ฝนรวม ม.ม. Total m.m.	ฝนรวมตั้งแต่ 1 ม.ค. Accumulative rain-fall Since Jan.1	
		11	12	13	14	15	16	17		ฝนจริง Actual	สูง(+)ต่ำ(-) กว่าปกติ Above(+) Below(-) Normal
82.อ.เขมราฐ	Khemarat								0.0		
83.อ.อำนาจเจริญ	Amnat Charoen								0.0		
84.อ.ยโสธร	Yasothon								0.0		
85.อ.คำเขื่อนแก้ว	Kham Khuan Kaeo								0.0		
86.อ.ตระการพืชผล	Trakan Phutphon								0.0		
87.อ.มหาชนะชัย	Maha Chana Chai								0.0		
88.อ.เรืองใน	Khuang Nai								0.0		
89.อ.โขงเจียม	Khong Chiam								0.0		
90.อ.เดชอุดม	Det Udom								0.0		
ภาคกลาง	*Central Part*										
1.จ.นครสวรรค์	Nakhon Sawan*								0.0	886.7	- 296.5
2.อ.บรรพตพิสัย	Banphot Phisai								0.0		
3.อ.ตากฟ้า	Takhli								0.0		
4.อ.ลาดยาว	Lat Yao								0.0		
5.อ.ชุมแสง	Chumsaeng								0.0		
6.อ.หนองบัว	Nong Bua								0.0		
7.อ.ท่าตะโก	Tha Tako								0.0		
8.อ.พยุหะคีรี	Phayuha Khiri								0.0		
9.จ.อุทัยธานี	Uthai Thani								0.0	..	..
10.อ.ด่านช้าง	Sawang Arom								0.0		
11.อ.หนองฉาง	Nong Chang								0.0		
12.อ.ทัพทัน	Thab Than								0.0		
13.อ.หนองขาหย่าง	Nong Khayang								0.0		
14.อ.บ้านไร่	Ban Rai								0.0		
15.จ.ชัยนาท	Chainat								0.0	1108.7	- 112.6
16.อ.มโนรมย์	Manorom								0.0		
17.อ.วัดสิงห์	Wat Sing								0.0		
18.จ.สิงห์บุรี	Sing Buri								0.0	987.2	- 133.1
19.อ.อินทร์บุรี	In Buri								0.0		
20.อ.บางระจัน	Bang Rachan								0.0		
21.อ.พรหมบุรี	Phrom Buri								0.0		
22.จ.ลพบุรี	Lopburi*								0.0	1060.9	- 185.2
23.อ.บ้านหมี่	Ban Mi								0.0		
24.อ.ชัยบาดาล	Chai Badan								0.0		
25.อ.บัวชุม	Bua Chum*								0.0		
26.อ.ท่าวุ้ง	Tha Wung								0.0		
27.อ.โคกสำโรง	Khok Samrong								0.0		
28.จ.สุพรรณบุรี	Suphan Buri*				11.2				11.2	815.4	- 439.4
29.อ.ดอนเจดีย์	Don Chedi								0.0		
30.อ.เดิมบางนางบวช	Doembang Nangbuat								0.0		
31.อ.สามชุก	Sam Chuk								0.0		

สถานีฝน	Station	วันที่และจำนวนน้ำฝนเป็นมิลลิเมตร Date and amount of rainfall in m.m. พฤศจิกายน November							ฝนรวม มม. Total m.m.	ฝนรวมตั้งแต่ 1 ม.ค. Accumulative rain-fall Since Jan.1	
		11	12	13	14	15	16	17		ฝนจริง Actual	สูง(+)ต่ำ(-) กว่าปกติ Above(+) Below(-) Normal
32.จ.ศรีประจันต์	Si Prachan								0.0		
33.อ.บางปลาม้า	Bang Pla Ma				20.1				20.1		
34.อ.สองพี่น้อง	Song Phi Nong				5.0				5.0		
35.จ.อ่างทอง	Ang Thong								0.0	1121.5	- 174.2
36.อ.โพธิ์ทอง	Pho Thong								0.0		
37.อ.ไชโย	Chaiyo								0.0		
38.อ.วิเชียรบุรี	Wiset Chai Chan								0.0		
39.อ.ป่าโมก	Pa Mok								0.0		
40.จ.สระบุรี	Saraburi								0.0	1474.7	+ 20.7
41.อ.พระพุทธบาท	Phra Phutthabat								0.0		
42.อ.บ้านหมอ	Ban Mo								0.0		
43.อ.หนองแค	Nong Khae			2.3					2.3		
44.อ.แก่งคอย	Kaeng Khoi			22.1					22.1		
45.จ.พระนครศรีอยุธยา	Ayutthaya				20.2				20.2	988.7	- 215.5
46.อ.ท่าเรือ	Tha Rua								0.0		
47.อ.ผักไห่	Phak Hai								0.0		
48.อ.บางบาล	Bang Ban								0.0		
49.อ.บางไทร	Bang Sai								0.0		
50.อ.เสนา	Sena				T				T		
51.อ.บางปะอิน	Bang Pa-in								0.0		
52.จ.ปทุมธานี	Pathum Thani				8.3				8.3	1157.1	- 347.6
53.อ.ธัญบุรี	Thanyaburi		0.5	5.2					5.7		
54.อ.รังสิต	Rangsit			6.2					6.2		
55.จ.นนทบุรี	Nonthaburi			34.6					34.6	..	..
56.อ.บางบัวทอง	Bang Bua Thong			27.4					27.4		
57.จ.ธนบุรี	Thon Buri			5.6					5.6	1098.9	- 299.0
58.อ.บางขุนเทียน	Bang Khun Thian								0.0		
59.อ.ตลิ่งชัน	Taling Chan			4.6					4.6		
60.จ.พระนคร	Phra Nakhon*				2.4				2.4	1316.6	- 217.3
61.สนามบินดอนเมือง	Don Muang Air-port*		1.0		1.5				2.5	1233.4	- 381.7
62.อ.บางเขน	Bang Khen*				1.7				1.7		
63.อ.มีนบุรี	Min Buri		0.2		0.2				0.4		
64.อ.ลาดกระบัง	Lat Krabang								0.0		
65.ศูนย์วิจัยบางนา	Bang Na*				0.3				0.3		
66.จ.กาญจนบุรี	Kanchanaburi*				17.6	T			17.6	877.2	- 187.4
67.เหมืองปิล็อก	Pilok								0.0		
68.อ.สังขละบุรี	Sangkhla Buri								0.0		
69.อ.ทองผาภูมิ	Thong Pha Phum*				4.9				4.9		
70.อ.ศรีสวัสดิ์	Si Sawat								0.0		
71.อ.บ่อพลอย	Bo Phloi								0.0		
72.อ.ไทรโยค	Sai Yok								0.0		

สถานีฝน	Station	วันที่และจำนวนน้ำฝนเป็นมิลลิเมตร Date and amount of rainfall in m.m. พฤศจิกายน November							ฝนรวม มม. Total m.m.	ฝนรวมตั้งแต่ 1 ม.ค. Accumulative rain-fall Since Jan. 1	
		11	12	13	14	15	16	17		ฝนจริง Actual	สูง(+)ต่ำ(-) กว่าปกติ Above(+) Below(-) Normal
73.อ.พนมทวน	Phanom Thuan			30.0					30.0		
74.อ.ท่าม่วง	Tha Muang			18.5	17.0				33.5		
75.อ.ท่ามะกา	Tha Maka								0.0		
76.จ.นครปฐม	Nakhon Pathom			7.4	0.6				8.0	962.3	- 377.7
77.อ.กำแพงแสน	Kamphaeng Saen								0.0		
78.อ.นครชัยศรี	Nakhon Chaisi			35.5					35.5		
79.จ.ราชบุรี	Ratchaburi			1.4					1.4	1194.9	+ 105.4
80.อ.บ้านโป่ง	Ban Pong			23.4					23.4		
81.อ.โพธาราม	Photharam								0.0		
82.อ.ดำเนินสดวก	Damnoen Saduak			20.3	6.2				26.5		
83.อ.ปากท่อ	Pak Tho				4.2				4.2		
84.จ.สมุทรสงคราม	Samut Songkham			13.8					13.8	962.4	- 181.2
85.อ.บางคนที	Bang Khonthi			7.4	6.9				14.3		
86.อ.อัมพวา	Amphawa	5.0		19.3	4.7	1.0			30.0		
87.จ.สมุทรสาคร	Samut Sakhon	18.6		4.9					23.5	1313.2	- 164.0
88.จ.สมุทรปราการ	Samut Prakan	-		1.8					1.8	1257.2	- 320.3
89.อ.พระประแดง	Phra Pradaeng								0.0		
90.อ.บางพลี	Bang Phli			6.6	-				6.6		
<u>ภาคตะวันออก</u>	<u>Eastern Part</u>										
1.จ.นครนายก	Nakhon Nayok		T	0.8	0.5				1.3	1527.3	- 555.9
2.อ.บ้านนา	Ban Na			11.3					11.3		
3.อ.ปากพลี	Pak Phli		7.2		5.0				12.2		
4.จ.ปราจีนบุรี	Prachin Buri*				1.6				1.6	1696.9	- 295.0
5.อ.บ้านสร้าง	Ban Sang	31.4							31.4		
6.อ.ศรีมหาโพธิ	Si Maha Phot			1.2	4.7				5.9		
7.อ.กบินทร์บุรี	Kabin Buri				3.4	1.0			4.4		
8.อ.สระแก้ว	Sakaeo								0.0		
9.อ.วัฒนานคร	Watthana Nakhon				1.4				1.4		
10.อ.อรัญประเทศ	Aranyaprathet*	T	0.3						0.3	1358.0	- 271.6
11.จ.ฉะเชิงเทรา	Chachoengsao					2.4			2.4	1215.6	- 88.1
12.อ.บ้านโพธิ์	Ban Pho								0.0		
13.จ.ชลบุรี	Chon Buri*	0.4				8.2			8.6	1122.0	- 315.0
14.อ.พานทอง	Phan Thong								0.0		
15.อ.พนัสนิคม	Phanat Nikhom								0.0		
16.อ.บ้านบึง	Ban Bung								0.0		
17.อ.เกาะสีชัง	Ko Sichang*		1.7			2.3			4.0		
18.อ.ศรีราชา	Si Racha			T					T		
19.อ.สัตหีบ	Sattahip*	1.7		35.7	T	T	0.2		37.6	1310.7	+ 128.8
20.จ.ระยอง	Rayong*	3.7							3.7	1222.1	- 31.4
21.อ.บ้านค่าย	Ban Khai	9.8			2.9				12.7		
22.อ.แกลง	Klaeng	5.3			2.8				8.1		

สถานีฝน	Station	วันที่และจำนวนน้ำฝนเป็นมิลลิเมตร Date and amount of rainfall in m.m. พฤศจิกายน November 11	12	13	14	15	16	17	ฝนรวม มม. Total m.m.	ฝนรวมตั้งแต่ 1 ม.ค. Accumulative rain-fall Since Jan.1 ฝนจริง Actual	สูง(+)ต่ำ(-)กว่าปกติ Above(+) Below(-) Normal
23.จ.จันทบุรี	Chanthaburi*	T							T .	2907.5	- 74.3
24.อ.ท่าใหม่	Tha Mai								0.0		
25.อ.มะขาม	Makham								0.0		
26.อ.ขลุง	Khlung								0.0		
27.จ.ตราด	Trat	6.2							6.2	3103.8	- 579.0
28.อ.เขาสมิง	Khao Saming								0.0		
29.อ.แหลมงอบ	Laem Ngop*								0.0		
30.อ.คลองใหญ่	Khlong Yai*	3.6		3.9					7.5	3231.5	-1574.9
ภาคใต้	Southern Part										
1.จ.เพชรบุรี	Phetchaburi	0.8		1.9		19.8			22.5	1090.0	- 97.0
2.อ.บ้านแหลม	Ban Laem	5.4		20.0	8.0	11.2			44.6		
3.อ.บ้านลาด	Ban Lat								0.0		
4.อ.ชะอำ	Cha-am			1.9					1.9		
5.จ.ประจวบคีรีขันธ์	Prachuap Khiri Khan*	T		T	9.8				9.8	1009.3	- 12.1
6.อ.กุยบุรี	Kui Buri								0.0		
7.อ.หัวหิน	Hua Hin*	1.4		4.6		2.7			8.7	930.1	- 116.6
8.จ.ชุมพร	Chumphon*	6.2	T	17.5	7.9	4.5	T		36.1	1546.5	- 255.6
9.อ.ท่าแซะ	Tha Sae	3.8		11.7	6.4				21.9		
10.อ.สวี	Sawi			14.6	6.7				21.3		
11.อ.หลังสวน	Lang Suan			13.0	40.2	8.3			61.5		
12.จ.สุราษฎร์ธานี	Surat Thani	T	1.0		16.6	5.5			23.1	1208.5	- 4.1
13.อ.ไชยา	Chaiya	..	..	..	..	..	..	..	..		
14.อ.เกาะสมุย	Ko Samui*	12.5	1.1	22.8		13.7	2.5		52.6		
15.อ.พุนพิน	Phunphin				40.0				40.0		
16.อ.บ้านนาสาร	Ban Na San								0.0		
17.จ.นครศรีธรรมราช	Nakhon Si Thammarat*	5.0	5.7	28.2	13.6	0.6	14.9		68.0	1243.9	- 593.6
18.อ.สิชล	Sichon		60.5	20.2	27.4				108.1		
19.อ.ท่าศาลา	Tha Sala		37.4	16.0	18.0				71.4		
20.อ.ฉวาง	Chawang		1.6		1.2				2.8		
21.อ.ทุ่งสง	Thung Song		17.6	10.0					27.6		
22.อ.ร่อนพิบูลย์	Ron Phibun								0.0		
23.อ.ปากพนัง	Pak Phanang			2.3					2.3		
24.จ.พัทลุง	Phatthalung	5.2	2.9	35.1	63.9	18.8	21.8		147.7	1062.6	- 541.7
25.อ.เขาชัยสน	Khao Chaison	9.9	21.5	12.6	39.9	20.6			104.5		
26.จ.สงขลา	Songkhla*	0.8	0.9	24.4	62.2	T			88.3	1234.4	+ 6.9
27.อ.รัตภูมิ	Rattaphum			32.7					32.7		
28.อ.หาดใหญ่	Hat Yai				38.7				38.7		
29.อ.สะเดา	Sadao				7.5				7.5		
30.จ.ปัตตานี	Pattani*			0.4	25.0	1.2			26.6	793.4	- 125.3
31.อ.หนองจิก	Nong Chik				65.5				65.5		
32.อ.ยะหริ่ง	Yaring			18.0	36.8				54.8		

สถานีฝน	Station	วันที่และจำนวนน้ำฝนเป็นมิลลิเมตร Date and amount of rainfall in m.m. พฤศจิกายน November							ฝนรวม มม. Total m.m.	ฝนรวมตั้งแต่ 1 ม.ค. Accumulative rain-fall Since Jan. 1	
		11	12	13	14	15	16	17		ฝนจริง Actual	สูง(+)ต่ำ(-) กว่าปกติ Above(+) Below(-) Normal
33.อ.ปะนาเระ	Panare	3.1		13.8	65.3				82.2		
34.จ.ยะลา	Yala			9.1	29.1				38.2	..	..
35.อ.เบตง	Betong				5.2				5.2		
36.อ.บันรังสตา	Bannang Satar				24.7	2.1			26.8		
37.จ.นราธิวาส	Narathiwat*		12.0	38.4	106.3	3.8			160.5	1582.0	- 354.9
38.อ.ยี่งอ	Yi-ngo			26.2	83.2				109.4		
39.อ.รือเสาะ	Rangae		15.4	29.6					45.0		
40.อ.ตากใบ	Tak Bai				118.2				118.2		
41.จ.ระนอง	Ranong*			T	7.4	2.3	T		9.7	3629.4	- 1050.9
42.อ.กระบุรี	Kra Buri	..	..	..	..	..	..	..	..		
43.จ.พังงา	Phangnga		1.5	0.9	15.1	7.3			24.8	3247.7	+ 846.2
44.อ.กะปง	Kapong								0.0		
45.อ.ตะกั่วป่า	Takua Pa				17.3				17.3		
46.อ.ท้ายเหมือง	Thai Muang	18.4			18.8				37.2		
47.อ.ตะกั่วทุ่ง	Takua Thung				9.8				9.8		
48.จ.ภูเก็ต	Phuket*	0.4	T		4.8		10.5		15.7	2440.4	+ 215.0
49.สนามบินภูเก็ต	Phuket Air-port*	7.8			3.9		0.8		12.5		
50.อ.ถลาง	Thalang								0.0		
51.จ.กระบี่	Krabi			27.4					27.4	..	..
52.อ.อ่าวลึก	Ao Luk								0.0		
53.อ.คลองท่อม	Khlong Tom		1.4		23.1		10.9		35.4		
54.สนามบินตรัง	Trang Air-port*	0.1	1.9	0.8	17.4		T		20.2	1794.5	- 595.2
55.อ.สิเกา	Sikao		0.3	4.7	7.5		1.8		14.3		
56.อ.ย่านตาขาว	Yan Ta Khao								0.0		
57.อ.ปะเหลียน	Palian				4.0				4.0		
58.จ.สตูล	Satun				4.8				4.8	1793.0	+ 94.6
59.อ.ทุ่งหว้า	Thung Wa								0.0		
60.อ.ละงู	Langu								0.0		

หมายเหตุ ช่องว่าง ไม่มีฝนตก
* สถานีตรวจอากาศ
T ฝนเล็กน้อยวัดไม่ได้
.. ไม่มีรายงาน

Remark Blank No rain
* Synoptic Station
T Trace
.. No report.

อุณหภูมิสูงสุดและต่ำสุดประจำวันที่ ๑๑ — ๑๗ พฤศจิกายน ๒๕๑๑

Daily Max. and Min. Temperature 11 - 17 November 1968

สถานี	Station	อุณหภูมิสูงสุดและต่ำสุดเป็นองศา ซ. Max. and Min. Temperature in degree C.							เฉลี่ยสูงสุดต่ำสุด Average Max. Min.	เฉลี่ยในสัปดาห์ Weekly Mean	ค่าปกติประจำเดือน Monthly Normal
		11	12	13	14	15	16	17			
ภาคเหนือ	**Northern Part**										
1.จ.เชียงราย	Chiang Rai	29.4 19.9	28.0 18.9	30.4 19.3	30.0 21.3	30.4 19.0	30.0 19.2	30.3 19.0	29.8 19.5	24.7	23.1
2.จ.แม่ฮ่องสอน	Mae Hong Son	29.7 19.9	32.6 20.8	31.3 21.2	33.0 20.8	32.6 21.4	32.2 20.7	32.2 20.9	31.9 20.8	26.4	25.2
3.จ.เชียงใหม่	Chiang Mai	30.9 21.2	30.9 19.6	31.3 20.6	32.0 21.7	30.2 21.0	30.7 19.2	31.2 19.2	31.0 20.4	25.7	24.5
4.จ.น่าน	Nan	32.3 20.2	32.5 18.1	33.4 20.7	33.2 21.8	32.1 20.1	32.7 19.0	33.1 18.7	32.8 20.1	26.5	24.8
5.อ.ท่าวังผา	Tha Wang Pha	30.9 ..	31.6 18.5	32.5 20.6	32.0 20.1	30.9 22.0	.. 19.7	.. ..	31.6 20.2	25.9	..
6.จ.ลำปาง	Lampang	32.4 19.4	31.2 19.3	32.2 20.6	31.9 20.9	31.4 20.9	32.4 20.6	32.6 19.2	32.0 20.1	26.1	24.7
7.อ.แม่สะเรียง	Mae Sariang	32.2 20.8	32.7 20.6	32.0 21.0	33.0 21.7	31.4 21.2	32.9 21.8	32.0 20.5	32.3 21.1	26.7	25.9
8.จ.แพร่	Phrae	33.3 20.3	33.6 21.0	34.0 21.1	34.3 23.0	33.5 20.8	34.1 20.6	34.3 21.3	33.9 21.2	27.6	24.9
9.จ.อุตรดิตถ์	Uttaradit	34.0 20.4	34.0 20.8	34.8 20.6	34.1 21.5	33.6 20.5	33.7 19.9	34.4 20.0	34.1 20.4	27.3	26.6
10.เขื่อนสิริกิติ์	Sirikit Dam	33.2 19.9	34.6 20.2	36.3 20.8	34.6 21.2	34.2 21.3	35.0 20.5	.. ..	34.7 20.7	27.7	..
11.จ.ตาก	Tak	33.5 20.1	33.4 21.6	33.7 20.8	33.2 22.0	31.9 22.5	32.8 20.5	34.4 19.8	33.3 21.0	27.2	25.3
12.จ.พิษณุโลก	Phitsanulok	34.2 22.7	34.3 22.0	34.8 23.1	34.3 23.0	33.5 22.0	33.7 21.8	34.3 22.5	34.2 22.4	28.3	26.8
13.อ.แม่สอด	Mae Sot	32.5 19.6	33.3 20.5	33.6 19.9	33.1 19.7	32.0 21.7	32.3 19.8	32.3 19.8	32.7 20.1	26.4	25.7
14.จ.เพชรบูรณ์	Phetchabun	33.0 19.4	33.6 19.1	34.8 19.5	32.7 21.2	32.7 20.5	33.8 18.3	33.5 18.7	33.4 19.5	26.5	25.1
15.อ.หล่มสัก	Lom Sak	.. 19.9	.. 20.5	.. 20.1	.. 22.3	.. 21.8	.. 18.9	.. ..	.. 20.6	..	..
16.อ.วิเชียรบุรี	Wichian Buri	33.5 20.5	34.0 19.9	34.5 20.6	34.0 22.0	33.2 21.0	33.1 18.7	33.7 19.5	33.7 20.3	27.0	..
ภาคตะวันออกเฉียงเหนือ	**Northeastern Part**										
1.จ.หนองคาย	Nong Khai	31.3 20.2	.. 20.2	31.9 ..	30.0 22.7	.. 22.1	32.0 ..	32.3 20.8	31.5 21.2	26.4	..
2.จ.เลย	Loei	31.6 18.2	33.1 18.3	32.6 18.4	31.0 21.1	31.7 19.4	31.5 17.0	32.7 17.8	32.0 18.6	25.3	23.7
3.จ.อุดรธานี	Udon Thani	31.0 20.5	34.1 20.4	31.4 20.7	31.0 23.4	30.2 20.0	30.7 21.5	31.0 21.2	31.3 21.1	26.2	25.1
4.จ.นครพนม	Nakhon Phanom	32.6 19.9	32.5 20.1	32.1 20.8	31.5 21.0	30.8 20.2	30.0 19.7	31.2 19.0	31.5 20.1	25.8	24.2
5.จ.สกลนคร	Sakon Nakhon	31.8 20.5	32.5 19.2	31.8 20.5	32.5 20.8	30.6 21.0	30.6 18.9	31.2 18.9	31.6 20.0	25.8	24.1
6.อ.มุกดาหาร	Mukdahan	31.3 20.0	31.7 19.7	31.5 20.4	31.0 19.2	30.7 20.0	30.8 18.0	30.7 19.5	31.1 19.5	25.3	24.3
7.จ.ขอนแก่น	Khon Kaen	33.0 21.1	33.3 20.0	33.5 21.2	32.7 20.9	32.0 20.8	31.9 20.0	32.5 19.8	32.7 20.5	26.6	25.0
8.อ.โกสุมพิสัย	Kosum Phisai	32.5 20.3	31.7 20.9	33.1 20.1	32.6 20.1	32.2 18.6	.. 18.0	.. ..	32.4 19.7	26.1	..
9.จ.ร้อยเอ็ด	Roi Et	31.8 20.7	32.2 20.4	32.2 21.0	31.4 20.5	30.8 20.7	31.0 19.4	31.4 19.7	31.5 20.3	25.9	25.1
10.จ.ชัยภูมิ	Chaiyaphum	32.0 21.6	32.0 20.9	33.0 20.7	31.5 23.2	31.0 22.0	31.4 20.1	31.8 20.8	31.8 21.3	26.6	25.3
11.จ.นครราชสีมา	Ubon Ratchathani	34.0 21.5	33.8 21.7	33.3 21.6	33.0 20.5	32.4 20.5	32.0 20.7	32.6 20.4	33.0 21.0	27.0	25.3
12.จ.สุรินทร์	Surin	32.0 21.6	32.3 21.5	31.7 22.8	31.5 22.3	31.2 21.5	30.8 21.5	31.3 20.3	31.5 21.6	26.6	25.0
13.อ.ตาลุม	Tha Tum	31.9 22.2	32.7 20.5	32.2 21.7	31.4 21.9	31.0 21.6	30.7 20.2	31.3 20.4	31.6 21.2	26.4	..
14.อ.นางรอง	Nang Rong	..	..	..	..	..	..	..	..	..	..

สถานี	Station	อุณหภูมิสูงสุดและต่ำสุดเป็นองศา ซ. Max. and Min. Temperature in degree C. 11	12	13	14	15	16	17	เฉลี่ยสูงสุดต่ำสุด Average Max. Min.	เฉลี่ยในสัปดาห์ Weekly Mean	ค่าปกติประจำเดือน Monthly Normal
15.จ.นครราชสีมา	Nakhon Ratchasima	32.5 20.5	33.6 20.1	33.1 21.0	32.9 21.5	31.2 21.0	32.1 20.8	32.5 19.2	32.6 20.6	26.6	25.0
16.อ.โชคชัย	Chok Chai	31.6 20.9	32.1 20.1	32.5 19.9	31.7 20.8	.. 21.0	.. ..	.. ..	32.0 20.5	26.3	..
ภาคกลาง	Central Part										
1.จ.นครสวรรค์	Nakhon Sawan	33.7 22.1	33.6 22.1	34.5 22.8	34.0 22.4	33.0 22.2	33.6 20.8	33.2 20.2	33.7 21.8	27.8	26.6
2.จ.ลพบุรี	Lop Buri	33.6 22.0	33.4 21.7	34.0 22.0	34.3 23.3	31.8 24.0	33.8 23.3	33.0 21.0	33.4 22.5	28.0	26.4
3.จ.สุพรรณบุรี	Suphan Buri	32.5 23.7	33.0 23.9	33.5 23.2	33.0 24.6	31.1 24.0	32.4 22.6	32.5 22.1	32.6 23.4	28.0	26.3
4.จ.กาญจนบุรี	Kanchanaburi	32.6 21.5	32.7 22.0	33.1 22.0	33.3 22.8	32.0 21.8	.. 21.8	.. ..	32.7 22.0	27.4	25.8
5.อ.ทองผาภูมิ	Thong Pha Phum	35.2 20.0	35.6 20.0	35.6 20.5	36.1 21.1	33.5 22.0	33.5 19.7	31.7 18.2	34.5 20.2	27.4	..
6.สนามบินดอนเมือง	Don Muang Air-port	33.2 24.2	33.6 23.6	33.1 24.5	31.6 23.8	33.1 23.7	33.1 23.6	32.2 23.6	32.8 23.9	28.4	27.4
7.จ.พระนคร	Phra Nakhon	33.8 25.3	34.0 25.6	33.3 25.7	32.6 24.5	32.7 24.6	32.4 24.7	32.7 24.3	33.1 25.0	29.1	27.0
8.ศูนย์วิจัยบางนา	Bang Na	32.2 24.8	32.3 24.8	32.5 25.0	31.6 24.4	31.5 24.3	30.9 23.7	31.5 24.2	31.8 24.5	28.2	..
ภาคตะวันออก	Eastern Part										
1.จ.ปราจีนบุรี	Prachin Buri	34.2 23.2	34.2 22.5	33.5 22.7	32.8 22.7	32.9 23.3	32.5 22.7	33.3 19.2	33.3 22.3	27.8	27.0
2.อ.กบินทร์บุรี	Kabin Buri	33.9 23.0	33.0 22.2	32.2 22.7	32.1 23.1	32.9 23.5	.. 21.6	.. ..	32.8 22.7	[illegible]	..
3.อ.อรัญประเทศ	Aranyaprathet	33.0 22.2	31.7 21.9	32.7 23.4	32.2 22.7	31.4 22.7	32.5 21.4	32.0 20.1	32.2 22.1	27.2	26.2
4.จ.ชลบุรี	Chon Buri	32.3 23.6	33.1 24.0	33.0 24.1	32.2 23.5	32.0 23.6	31.9 23.9	32.0 23.1	32.4 23.5	28.0	26.5
5.อ.เกาะสีชัง	Ko Si Chang	31.8 24.0	30.6 23.9	31.3 24.0	31.4 23.4	31.2 23.6	31.5 23.4	31.2 22.6	31.3 23.6	27.5	27.2
6.อ.สัตหีบ	Sattahip	32.9 23.5	33.5 24.1	34.2 24.7	32.8 22.8	33.8 23.5	34.5 22.5	33.5 23.5	33.6 23.5	28.6	27.6
7.จ.ระยอง	Rayong	32.5 22.8	32.1 22.8	33.5 23.2	33.0 23.2	33.6 22.5	.. 22.2	.. ..	32.9 22.8	27.9	..
8.จ.จันทบุรี	Chanthaburi	33.0 22.0	33.5 22.8	33.5 22.8	32.5 22.4	32.1 22.3	31.8 22.9	32.5 21.4	32.7 22.4	27.6	26.6
9.อ.คลองใหญ่	Khlong Yai	33.3 22.5	32.8 21.4	31.9 22.5	33.3 22.0	32.9 21.2	32.3 20.9	32.5 21.0	32.7 21.6	27.2	26.6
ภาคใต้	Southern Part										
1.อ.หัวหิน	Hua Hin	30.7 23.8	30.7 22.9	31.0 23.7	30.7 23.1	30.8 23.6	30.2 23.3	30.5 23.0	30.7 23.3	27.0	26.4
2.จ.ประจวบคีรีขันธ์	Prachuab Khiri Khan	31.7 23.2	31.1 22.1	31.7 21.8	31.5 23.2	31.4 21.8	31.0 21.6	31.4 21.8	31.4 22.2	26.8	26.1
3.จ.ชุมพร	Chumphon	27.4 22.5	31.4 21.6	27.5 22.4	29.1 22.3	29.9 21.4	30.6 21.3	30.8 21.1	29.5 21.8	25.7	25.9
4.จ.สุราษฎร์ธานี	Surat Thani	30.7 21.9	31.6 22.0	28.4 22.5	29.3 21.9	32.2 22.1	30.7 21.0	30.4 21.0	30.5 21.8	26.2	26.3
5.อ.เกาะสมุย	Ko Samui	30.2 22.6	30.0 25.5	27.2 24.2	29.7 23.8	29.6 23.1	30.2 24.7	30.2 23.5	29.6 23.9	26.8	..
6.จ.นครศรีธรรมราช	Nakhon Si Thammarat	31.7 22.8	32.1 23.5	30.0 23.7	30.0 22.6	32.9 23.0	31.4 23.3	31.6 22.0	31.4 23.0	27.2	26.3
7.จ.สงขลา	Songkhla	31.5 26.4	32.0 24.3	31.8 24.8	25.7 23.5	30.2 23.0	30.7 24.0	31.5 26.7	30.5 24.7	27.6	26.8
8.จ.ปัตตานี	Pattani	33.4 22.1	32.1 21.8	32.7 22.6	28.0 23.0	29.7 22.3	32.5 21.9	31.3 22.2	31.4 22.3	26.9	..
9.จ.นราธิวาส	Narathiwat	32.7 22.8	32.1 22.7	31.4 22.9	29.8 22.6	27.6 22.9	30.6 22.3	32.2 22.5	30.9 22.7	26.8	26.1
10.จ.ระนอง	Ranong	33.3 21.0	34.4 21.6	30.0 21.5	31.6 21.0	31.7 21.3	.. 20.5	.. ..	32.2 21.2	26.7	25.9
11.จ.ภูเก็ต	Phuket	33.0 23.5	31.8 24.0	31.0 24.4	30.5 24.0	32.2 24.3	32.0 23.2	31.5 22.5	31.7 23.7	27.7	27.1
12.สนามบินภูเก็ต	Pouket Air-port	32.3 21.8	31.5 22.6	30.6 22.9	30.7 21.9	31.4 22.8	31.7 22.0	31.8 22.4	31.4 22.3	26.9	26.6
13.สนามบินตรัง	Trang Air-port	32.6 21.9	32.4 23.1	32.5 23.2	29.4 23.4	32.2 23.2	31.4 22.3	32.6 22.1	31.9 22.7	27.3	26.7

แก้ไขเพิ่มเติมรายงานอากาศประจำสัปดาห์ฉบับที่ ๔๕/๒๕๑๑ เนื่องจากได้รับรายงานภายหลัง

Correction in weekly weather report No. 45/1968 for late report rainfall data

สถานีฝน	Station	วันที่และจำนวนน้ำฝนเป็นมิลลิเมตร Date and amount of rainfall in m.m. พฤศจิกายน November							ฝนรวม มม. Total m.m.	ฝนรวมตั้งแต่ 1 ม.ค. Accumulative rainfall Since Jan.1	
		4	5	6	7	8	9	10		ฝนจริง Actual	สูง(+)ต่ำ(-)กว่าปกติ Above(+) Below(-) Normal
ภาคเหนือ	Northern Part										
4.อ.เชียงของ	Chiang Khong						12.4		12.4		
5.อ.แม่จัน	Mae Chan						9.6		28.0		
10.อ.แม่ใจ	Mae Chai							7.3	7.3		
22.อ.สันทราย	San Sai						2.1		2.1		
25.อ.หางดง	Hang Dong							0.3	37.6		
28.อ.จอมทอง	Chom Thong							51.6	51.6		
29.อ.ฮอด	Hot						5.5	4.1	9.6		
30.จ.ลำพูน	Lamphun						32.3		32.3		
37.อ.สบปราบ	Sop Prap							1.4	3.0		
41.อ.สอง	Song							12.1	12.1		
54.อ.ท่าปลา	Tha Pla						8.1	3.6	11.7		
ภาคกลาง	Central Part										
15.จ.ชัยนาท	Chainat						6.3		6.3	1108.7	-107.2
26.อ.ท่าวุ้ง	Tha Wung						35.4		35.4		
33.อ.บางปลาม้า	Bang Pla Ma				10.7				18.0		
48.อ.บางบาล	Bang Ban						24.6		24.6		
49.อ.บางไทร	Bang Sai						16.1		18.5		
52.จ.ปทุมธานี	Pathum Thani						2.4		42.2	1148.8	-341.0
74.อ.ท่าม่วง	Tha Muang						6.5		6.5		
78.อ.นครชัยศรี	Nakhon Chaisi						13.8		13.8		
ภาคตะวันออก	Eastern Part										
3.อ.ปากพลี	Pak Phli							0.3	4.5		
14.อ.พานทอง	Phan Thong						18.0		18.0		
21.อ.บ้านค่าย	Ban Khai						18.2	3.1	21.3		
22.อ.แกลง	Klaeng							4.1	8.9		
26.อ.ขลุง	Khlung							6.3	6.3		
27.จ.ตราด	Trat							1.8	35.6	3097.6	+440.4
28.อ.เขาสมิง	Khao Saming						10.0	3.0	13.0		
ภาคใต้	Southern Part										
9.อ.ท่าแซะ	Tha Sae						14.0		19.6		
11.อ.หลังสวน	Lang Suan							15.0	22.8		
24.จ.พัทลุง	Phatthalung							1.4	98.7	934.9	-594.9
41.จ.ระนอง	Ranong							1.5	1.9	3619.7	-1003.0
44.อ.กะปง	Kapong							15.5	31.9		

กรมอุตุนิยมวิทยา สำนักนายกรัฐมนตรี

รายงานอากาศประจำสัปดาห์ ระหว่างวันที่ ๑๘ ถึง ๒๔ พฤศจิกายน ๒๕๑๑

และ

การคาดหมายลักษณะอากาศ ระหว่างวันที่ ๒๕ พฤศจิกายน ถึง ๑ ธันวาคม ๒๕๑๑

ฉบับที่ ๔๗/๒๕๑๑

พลเรือโท สนิธ เวสารัชชนันท์

อธิบดีกรมอุตุนิยมวิทยา

METEOROLOGICAL DEPARTMENT

OFFICE OF THE PRIME MINISTER

BANGKOK THAILAND

WEEKLY WEATHER REPORT

DURING THE PERIOD NOVEMBER 18 — 24, 1968

AND

WEATHER OUTLOOK

DURING NOVEMBER 25 — DECEMBER 1, 1968

No. 47/1968

Sanit Vesa — rajananda

Vice Admiral, Director General

ATMOSPHERIC SCIENCES LIBRARY
DEC 3 1968
E. S. S. A.
U. S. Dept. of Commerce

การคาดหมายลักษณะอากาศใน ๗ วันข้างหน้า
ตั้งแต่วันที่ ๒๕ พฤศจิกายน – ๑ ธันวาคม ๒๕๑๑

ลักษณะทั่วไป

พายุโซนร้อน "แมมมี่" ซึ่งได้อ่อนกำลังเป็นพายุดีเปรสชั่นกำลังเคลื่อนตัวเข้าอ่าวไทย ซึ่งจะทำให้มีฝนตกหนาแน่นกับมีฝนตกหนักเป็นแห่ง ๆ ในตอนต้นสัปดาห์ โดยเฉพาะอย่างยิ่งทางฝั่งตะวันตกของอ่าวไทยระหว่างจังหวัดประจวบคีรีขันธ์จนถึงจังหวัดนราธิวาส ส่วนในตอนกลางสัปดาห์บริเวณความกดอากาศสูงจากประเทศจีนจะแผ่ลงมาปกคลุมประเทศไทย ทำให้อากาศเย็นลงในภาคเหนือและภาคตะวันออกเฉียงเหนือ สำหรับในภาคกลางนั้นอุณหภูมิจะลดลงเล็กน้อย

พายุโซนร้อน "นีน่า" ซึ่งกำลังเคลื่อนตัวผ่านหมู่เกาะฟิลิปปินส์จะเคลื่อนเข้าใกล้อ่าวไทยทางปลายแหลมญวน อันจะกระทบกระเทือนต่อลมฟ้าอากาศของประเทศไทยในตอนปลายสัปดาห์อีกระยะหนึ่ง

ภาคเหนือ ภาคตะวันออกเฉียงเหนือ	ตลอดสัปดาห์ท้องฟ้าโปร่งและอากาศจะเย็นลงในระยะครึ่งหลังของสัปดาห์
ภาคกลาง ภาคตะวันออก อ่าวไทย ฝั่งตะวันออก	ในตอนต้นและปลายสัปดาห์จะมีฝนทั่วไป ส่วนในตอนกลางสัปดาห์ท้องฟ้าโปร่งและอุณหภูมิจะลดลงเล็กน้อย
อ่าวไทย ฝั่งตะวันตก ภาคใต้ ฝั่งตะวันตก	ตลอดสัปดาห์จะมีฝนทั่วไปกับจะมีฝนตกหนักเป็นแห่ง ๆ ในตอนต้นและปลายสัปดาห์
พระนคร และ ธนบุรี	ในตอนต้นและปลายสัปดาห์จะมีฝนทั่วไป ส่วนในตอนกลางสัปดาห์ท้องฟ้าโปร่งและอุณหภูมิจะลดลงเล็กน้อย

กรมอุตุนิยมวิทยา
๒๕ พ.ย.๑๑

Weather Outlook for the next seven days
From 25 November – 1 December 1968

General Situation

The tropical storm "Mamie", which was weakened into a depression, is moving towards the Gulf of Thailand. This condition will cause widespread rain with local heavy falls particularly in the eastern coast of the southern part between Prachuab Khiri Khan and Narathiwat during the early part of the week. The high pressure area over China mainland will extend to cover Thailand in the middle part of the week, thus, it will reduce the temperature in the northern and northeastern parts, while slight drop expected in the central part.

The tropical storm "Nina", moving across the Philippine Islands, is expected to approach the Gulf of Thailand through the southern tip of Vietnam. This condition will effect the weather of Thailand once again at the end of the week.

Northern Part: Northeastern Part:	Throughout the week fair weather, and cooler weather in the second half of the week.
Central Part: Eastern Part Gulf of Thailand, East Coast:	Widespread rain in the early and the end of the week, while fair weather and slight drop of temperature in the middle period.
Gulf of Thailand, West Coast: Southern Thailand, West Coast:	Widespread rain throughout the week with isolated heavy fall in the early and the end of the week.
Phra Nakhon & Thonburi:	Widespread rain in the early and the end of the week, while fair weather and slight drop of temperature in the middle period.

Meteorological Department
25 / 11 / 1968

สรุปลักษณะอากาศทั่วไปในรอบสัปดาห์
ตั้งแต่วันที่ ๑๘ - ๒๔ พฤศจิกายน ๒๕๑๑

๑. บริเวณความกดอากาศสูงจากประเทศจีนที่แผ่ปกคลุมตอนบนของประเทศไทยมีกำลังอ่อนตลอดสัปดาห์

พายุดีเปรสชั่นซึ่งก่อตัวขึ้นในมหาสมุทรแปซิฟิคตั้งแต่ต้นสัปดาห์ได้ทวีกำลังแรงขึ้นเป็นพายุโซนร้อน "แมมมี่" ในตอนกลางสัปดาห์ได้เคลื่อนผ่านเกาะมินดาเนาลงสู่ทะเลจีนใต้และได้ทวีกำลังแรงขึ้นเป็นพายุไต้ฝุ่น ในตอนปลายสัปดาห์ได้เคลื่อนเข้าใกล้ฝั่งเวียดนามบริเวณปลายแหลมญวนและได้อ่อนกำลังลงมากเป็นพายุดีเปรสชั่น และเคลื่อนตัวทางตะวันตกเข้าสู่อ่าวไทย

๒. ในระหว่างสัปดาห์ปรากฏว่ามีฝนเล็กน้อยเป็นแห่ง ๆ ในภาคเหนือ ภาคกลาง ภาคตะวันออก และอ่าวไทยฝั่งตะวันออก ส่วนในอ่าวไทยฝั่งตะวันตกมีฝนเล็กน้อยถึงปานกลางกระจายเกือบตลอดสัปดาห์ สำหรับภาคใต้ฝั่งตะวันตกปริมาณฝนได้ลดน้อยลงอย่างชัดเจน

๓. ในระหว่างสัปดาห์ ปรากฏว่าอุณหภูมิต่ำสุดในภาคต่าง ๆ ของประเทศไทยมีดังต่อไปนี้

ภาคเหนือ	๑๓.๘°ซ.ที่ อ.เมือง	จ.เชียงราย	เมื่อวันที่	๒๔ พ.ย.
ภาคตะวันออกเฉียงเหนือ	๑๕.๗°ซ.ที่ อ.เมือง	จ.เลย	"	๒๔ "
ภาคกลาง	๑๖.๕°ซ.ที่ อ.ทองผาภูมิ	จ.กาญจนบุรี	"	๒๔ "
ภาคตะวันออก	๑๘.๐°ซ.ที่ อ.อรัญประเทศ	จ.ปราจีนบุรี	"	๒๒ "
ภาคใต้	๑๘.๗°ซ.ที่ อ.เมือง	จ.ประจวบคีรีขันธ์	"	๒๓ "

กรมอุตุนิยมวิทยา

๒๕ พ.ย.๑๑

General Situation

Period 18 - 24 November 1968

1. The wedge of weak anticyclone from China has covered the Upper Thailand throughout the week.

A tropical depression developed in the Pacific Ocean and up-graded into the tropical storm "Mamie" in the early period of the week and in the middle period of the week, it has moved through Mindanao Island into the South China Sea and intensified into the typhoon. In the latter period of the week, it moved towards the east coast of Vietnam in the vicinity of Vietnamese - peninsula and rapidly weakened into the tropical depression. This tropical depression moved westward further into the Gulf of Thailand.

2. During the week, isolated light showers occurred in the Northern part, Central part, Eastern part and the east coast of the Gulf of Thailand. Almost throughout the week, scattered light to moderate rainshowers took place in the west coast of the Gulf where as, in Southern Thailand, West Coast the amount of rainfall was markedly decreased.

3. During the week the lowest temperature in the various parts of Thailand were as follows:-

Northern Part	13.8°C.at Chiang Rai	on 24	Nov.
Northeastern Part	15.7°C.at Loei	" 24	"
Central Part	16.5°C. t Thong Pha Phum	" 24	"
Eastern Part	18.0°C.at Aranyaprathet	" 22	"
Southern Part	18.7°C.at Prachuab Khiri Khan	" 23	"

Meteorological Department
25 / 11 / 1968

ข่าวอากาศเพื่อการเกษตรประจำสัปดาห์

เมื่อวันที่ ๑๘ - ๒๔ พฤศจิกายน มีลักษณะอากาศซึ่งพอสรุปได้ดังต่อไปนี้

๑. บริเวณความกดอากาศสูงจากประเทศจีนที่แผ่ปกคลุมตอนบนของประเทศไทยมีกำลังอ่อนตลอดสัปดาห์ พายุดีเปรสชั่นซึ่งได้ถอตัวขึ้นในมหาสมุทรแปซิฟิคตั้งแต่ต้นสัปดาห์ได้เคลื่อนผ่านเกาะมันดาเนาลงสู่ทะเลจีนใต้และได้ทวีกำลังแรงขึ้นเป็นพายุไต้ฝุ่นในตอนปลายสัปดาห์ ได้เคลื่อนเข้าใกล้ฝั่งเวียดนามบริเวณปลายแหลมญวน และได้อ่อนกำลังลงมากเป็นพายุดีเปรสชั่น และเคลื่อนตัวทางตะวันตกเข้าสู่อ่าวไทย

๒. ในระหว่างสัปดาห์ปรากฏว่ามีฝนเล็กน้อยเป็นแห่ง ๆ ในภาคเหนือ ภาคกลาง ภาคตะวันออก และอ่าวไทยฝั่งตะวันออก ส่วนในอ่าวไทยฝั่งตะวันตกมีฝนเล็กน้อยถึงปานกลางกระจายเกือบตลอดสัปดาห์ สำหรับภาคใต้ฝั่งตะวันตกปริมาณฝนได้ลดน้อยลงอย่างชัดเจน

ข้อควรระวัง

เนื่องจากพายุดีเปรสชั่น "แมมมี่" กำลังเคลื่อนตัวเข้าสู่อ่าวไทย และในระยะเดียวกันนี้พายุดีเปรสชั่น "นีน่า" ติดตามมาอีกลูกหนึ่ง จึงคาดว่าจะทำให้มีฝนตกหนาแน่นขึ้นในอ่าวไทยทั้งสองฝั่ง ตลอดจนภาคกลาง และภาคตะวันออกในตอนต้นและปลายสัปดาห์นี้ ในทะเลจะมีคลื่นลมแรงในระยะที่มีพายุเข้ามา ซึ่งจะเป็นอันตรายต่อบรรดาเรือประมงและเรือเล็กในอ่าวไทยได้ นอกจากนั้นฝนที่ตกในระยะทั้งสองนี้อาจทำความเสียหายให้กับพืชที่เก็บสะสมและตากไว้ในที่โล่งแจ้งได้ จึงขอให้ราวประมงและกสิกรพึงระมัดระวังอันตรายและความเสียหายดังกล่าวแล้วด้วย.

กองอากาศเกษตร กรมอุตุนิยมวิทยา

๒๕ พฤศจิกายน ๒๕๑๑

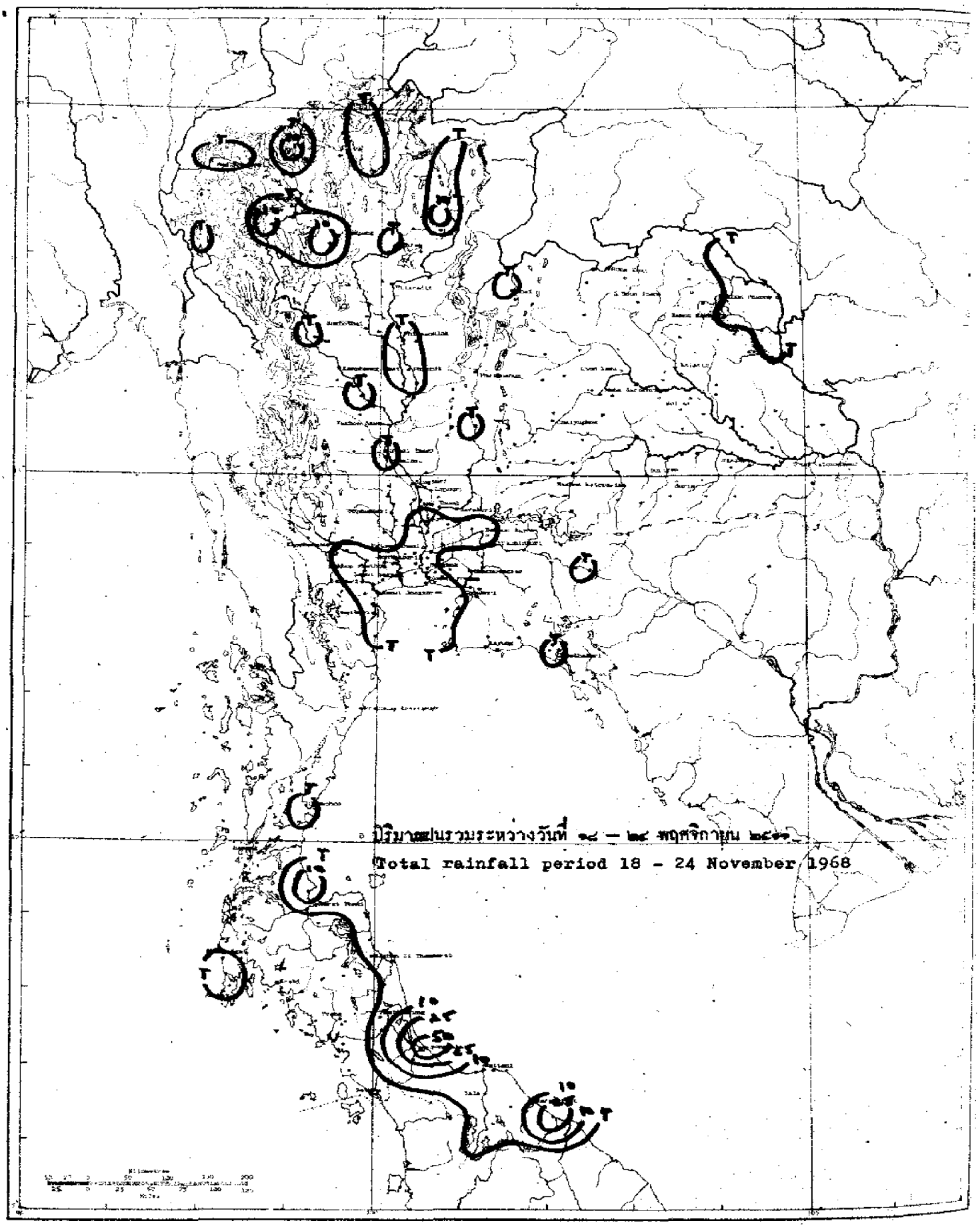
ปริมาณฝนรวมระหว่างวันที่ ๑๘ – ๒๔ พฤศจิกายน ๒๕๑๑
Total rainfall period 18 - 24 November 1968

สถานีฝน	Station	วันที่และจำนวนน้ำฝนเป็นมิลลิเมตร Date and amount of rainfall in m. m. พฤศจิกายน November							ฝนรวม ม.ม. Total m. m.	ฝนรวมตั้งแต่ 1 ม.ค. Accumulative rain-fall Since Jan. 1	
		18	19	20	21	22	23	24		ฝนจริง Actual	สูง(+) ต่ำ(-) กว่าปกติ Above(+) Below (-) Normal
ภาคเหนือ	Northern Part										
1. จ.เชียงราย	Chiang Rai*	5.6		T					5.6	1935.5	+294.8
2. อ.แม่สาย	Mae Sai								0.0		
3. อ.เชียงแสน	Chiang Saen								0.0		
4. อ.เชียงของ	Chiang Khong								0.0		
5. อ.แม่จัน	Mae Chan								0.0		
6. อ.แม่สรวย	Mae Suai								0.0		
7. อ.เทิง	Thoeng								0.0		
8. อ.เชียงคำ	Chiang Kham								0.0		
9. อ.พาน	Phan								0.0		
10. อ.แม่ใจ	Mae Chai								0.0		
11. อ.เวียงป่าเป้า	Wiang Pa Pao								0.0		
12. อ.พะเยา	Phayao	7.4							7.4		
13. จ.แม่ฮ่องสอน	Mae Hong Son*		0.3	0.3					0.6	1210.6	+ 1.5
14. อ.ปาย	Pai	6.8							6.8		
15. อ.ขุนยวม	Khun Yuam								0.0		
16. อ.แม่สะเรียง	Mae Sariang*		1.0	T					1.0	1154.9	-106.4
17. จ.เชียงใหม่	Chiang Mai*			T					T	1259.6	- 15.8
18. อ.ฝาง	Fang								0.0		
19. อ.เชียงดาว	Chiang Dao	14.9							14.9		
20. อ.แม่แตง	Mae Taeng								0.0		
21. อ.แม่ริม	Mae Rim								0.0		
22. อ.สันทราย	San Sai								0.0		
23. อ.ดอยสะเก็ด	Doi Saket								0.0		
24. อ.สันกำแพง	San Kamphaeng								0.0		
25. อ.ฮางดง	Hang Dong								0.0		
26. อ.สารภี	Saraphi								0.0		
27. อ.สันป่าตอง	San Pa Tong								0.0		
28. อ.จอมทอง	Chom Thong								0.0		
29. อ.ฮอด	Hot	1.4			8.6				10.0		
30. จ.ลำพูน	Lamphun								0.0	..	..
31. อ.ป่าซาง	Pa Sang								0.0		
32. อ.ลี้	Li	1.6		2.0					3.6		
33. จ.ลำปาง	Lampang*								0.0	963.7	- 26.6
34. อ.งาว	Ngao								0.0		
35. อ.แจ้ห่ม	Chae Hom								0.0		
36. อ.เกาะคา	Ko Kha	14.6							14.6		
37. อ.สบปราบ	Sop Prap			T					T		
38. อ.เถิน	Thoen								0.0		
39. อ.แม่พริก	Mae Phrik								0.0		

สถานีฝน	Station	วันที่และจำนวนน้ำฝนเป็นมิลลิเมตร Date and amount of rainfall in m.m. พฤศจิกายน November 18	19	20	21	22	23	24	ฝนรวม มม. Total m.m.	ฝนรวมตั้งแต่ 1 ม.ค. Accumulative rain-fall Since Jan.1 ฝนจริง Actual	สูง(+)ต่ำ(-)กว่าปกติ Above(+) Below(-) Normal
40.จ.แพร่	Phrae*	T		T	4.0				4.0	942.5	- 59.6
41.อ.สอง	Song								0.0		
42.อ.สูงเม่น	Sung Men								0.0		
43.อ.เด่นชัย	Den Chai								0.0		
44.จ.น่าน	Nan*	T		0.5	T				0.5	1236.6	+131.5
45.อ.ทุ่งช้าง	Thung Chang			2.6					2.6		
46.อ.ท่าวังผา	Tha Wang Pha*	2.0							2.0		
47.อ.ปัว	Pua								0.0		
48.อ.สา	Sa				9.5				9.5		
49.อ.นาน้อย	Na Noi								0.0		
50.จ.อุตรดิตถ์	Uttaradit*								0.0	1304.3	-161.0
51.อ.ฟากท่า	Fak Tha								0.0		
52.อ.น้ำปาด	Nam Pat								0.0		
53.เขื่อนสิริกิติ์	Sirikit Dam*								0.0		
54.อ.ท่าปลา	Tha Pla								0.0		
55.อ.ลับแล	Laplae								0.0		
56.จ.ตาก	Tak*				T				T	823.7	+ 39.5
57.อ.บ้านตาก	Ban Tak								0.0		
58.อ.แม่สอด	Mae sot*								0.0	1134.0	-342.4
59.อ.อุมผาง	Umphang								0.0		
60.จ.สุโขทัย	Sukhothai								0.0	699.0	-606.2
61.อ.สวรรคโลก	Sawankhalok								0.0		
62.อ.กงไกรลาศ	Kong Krailat								0.0		
63.จ.พิษณุโลก	Phitsanulok*					2.3			2.3	1020.5	-329.3
64.อ.พรหมพิราม	Phrom Phiram								0.0		
65.อ.วังทอง	Wang Thong								0.0		
66.อ.บางกระทุ่ม	Bang Kratum								0.0		
67.จ.กำแพงเพชร	Kamphaeng Phet								0.0	721.4	-114.8
68.อ.คลองขลุง	Khlong Khlung								0.0		
69.อ.ชาญวรลักษบุรี	Khanu Woralaksaburi		T	T					T		
70.จ.พิจิตร	Phichit								0.0	1347.3	- 14.2
71.อ.สามง่าม	Sam Ngam								0.0		
72.อ.ตะพานหิน	Taphan Hin				7.4				7.4		
73.อ.บางมูลนาก	Bang Mun Nak								0.0		
74.อ.โพทะเล	Pho Thale								0.0		
75.จ.เพชรบูรณ์	Phetchabun*								0.0	..	..
76.อ.หล่มเก่า	Lom Kao								0.0		
77.อ.หล่มสัก	Lom Sak*								0.0		
78.อ.ชนแดน	Chon Daen								0.0		
79.อ.หนองไผ่	Nong Phai								0.0		
80.อ.วิเชียรบุรี	Wichian Buri*		2.3						2.3		

สถานีฝน	Station	วันที่และจำนวนน้ำฝนเป็นมิลลิเมตร Date and amount of rainfall in m.m. พฤศจิกายน November							ฝนรวม มม. Total m.m.	ฝนรวมตั้งแต่ 1 ม.ค. Accumulative rain-fall Since Jan.1	
		18	19	20	21	22	23	24		ฝนจริง Actual	สูง(+)ต่ำ(-) กว่าปกติ Above(+) Below(-) Normal
ภาคตะวันออกเฉียงเหนือ	Northeastern Part										
1.จ.เลย	Loei*			0.2	T				0.2	1171.2	-117.7
2.อ.เชียงคาน	Chiang Khan								0.0		
3.อ.ท่าลี่	Tha Li								0.0		
4.อ.ด่านซ้าย	Dan Sai								0.0		
5.อ.วังสะพุง	Wang Saphung								0.0		
6.จ.หนองคาย	Nong Khai*								0.0	1577.8	- 44.2
7.อ.สีเชียงใหม่	Si Chiang Mai								0.0		
8.อ.โพนพิสัย	Phon Phisai								0.0		
9.อ.ท่าบ่อ	Tha Bo								0.0		
10.จ.อุดรธานี	Udon Thani*								0.0	1528.2	+223.3
11.อ.เพ็ญ	Phen								0.0		
12.อ.หนองหาร	Nong Han								0.0		
13.จ.สกลนคร	Sakon Nakhon*			T					T	1390.3	- 55.8
14.อ.วานรนิวาส	Wanon Niwat								0.0		
15.อ.สว่างแดนดิน	Sawang Daen Din								0.0		
16.อ.พรรณานิคม	Phanna Nikhom								0.0		
17.จ.นครพนม	Nakhon Phanom*	T							T	2059.8	- 43.1
18.อ.บ้านแพง	Ban Phaeng		0.3						0.3		
19.อ.ท่าอุเทน	Tha Uten			2.1					2.1		
20.อ.นาแก	Na Kae								0.0		
21.อ.ธาตุพนม	That Phanom								0.0		
22.อ.มุกดาหาร	Mukdahan*			T					T	1343.9	+ 21.0
23.จ.กาฬสินธุ์	Kalasin								0.0	1169.0	-238.5
24.อ.ยางตลาด	Yang Talat								0.0		
25.อ.สหัสขันธ์	Sahatsakhan								0.0		
26.อ.กมลาไสย	Kamalasai								0.0		
27.จ.ร้อยเอ็ด	Roi Et*								0.0	1379.4	+ 42.7
28.อ.โพนทอง	Phon Thong								0.0		
29.อ.ธวัชบุรี	Thawatchaburi								0.0		
30.อ.อาจสามารถ	At Samat								0.0		
31.อ.เสลภูมิ	Selaphum								0.0		
32.อ.จตุรพักตรพิมาน	Chaturaphak Phiman								0.0		
33.อ.เกษตรวิสัย	Kaset Wisai								0.0		
34.อ.ทุ่งใหญ่	Phanom Phrai								0.0		
35.อ.สุวรรณภูมิ	Suwannaphum								0.0		
36.จ.มหาสารคาม	Maha Sarakham								0.0	1335.8	-102.0
37.อ.โกสุมพิสัย	Kosum Phisai*								0.0		
38.อ.บรบือ	Borabu								0.0		
39.อ.พยัคฆภูมิพิสัย	Phayakkhaphum Phisai								0.0		
40.จ.ขอนแก่น	Khon Kaen*								0.0	1166.7	- 82.0

สถานีฝน	Station	วันที่และจำนวนน้ำฝนเป็นมิลลิเมตร Date and amount of rainfall in m.m. พฤศจิกายน November 18	19	20	21	22	23	24	ฝนรวม ม.ม. Total m.m.	ฝนรวมตั้งแต่ 1 ม.ค. Accumulative rain-fall Since Jan.1 ฝนจริง Actual	สูง(+)ต่ำ(-)กว่าปกติ Above(+) Below(-) Normal
41.อ.ภูเวียง	Phu Wiang								0.0		
42.อ.ชุมแพ	Chum Phae								0.0		
43.อ.มัญจาคีรี	Mancha Khiri								0.0		
44.อ.ชนบท	Chonnabot*								0.0		
45.อ.บ้านไผ่	Ban Phai								0.0		
46.อ.พล	Phon								0.0		
47.อ.ชัยภูมิ	Chaiyaphum*								0.0	1224.1	+351.1
48.อ.ภูเขียว	Phu Khieo								0.0		
49.อ.คอนสวรรค์	Khon Savan								0.0		
50.อ.จัตุรัส	Chatturat								0.0		
51.อ.บำเหน็จณรงค์	Bamnet Narong								0.0		
52.จ.นครราชสีมา	Nakhon Ratchasima*								0.0	1186.3	+ 59.7
53.อ.บัวใหญ่	Bua Yai								0.0		
54.อ.คง	Khong								0.0		
55.อ.ด่านขุนทด	Dan Khun Thot								0.0		
56.อ.โนนไทย	Non Thai								0.0		
57.อ.โนนสูง	Non Sung								0.0		
58.อ.พิมาย	Phimai								0.0		
59.อ.สีคิ้ว	Sikhiu								0.0		
60.อ.สูงเนิน	Sung Noen								0.0		
61.อ.ปักธงชัย	Phak Thong Chai								0.0		
62.อ.โชคชัย	Chok Chai*								0.0		
63.อ.ครบุรี	Khon Buri								0.0		
64.อ.บุรีรัมย์	Buri Ram								0.0	1504.5	+169.1
65.อ.พุทไธสง	Phutthaisong								0.0		
66.อ.สตึก	Satuk								0.0		
67.อ.ลำปลายมาศ	Lam Plai Mat								0.0		
68.อ.นางรอง	Nang Rong*								0.0		
69.จ.สุรินทร์	Surin*								0.0	1306.1	+176.1
70.อ.รัตนบุรี	Rattanaburi								0.0		
71.อ.ท่าตูม	Tha Tum*								0.0		
72.อ.ศีขรภูมิ	Sikhoraphum								0.0		
73.อ.ปราสาท	Prasat								0.0		
74.อ.สังขะ	Sangkha								0.0		
75.จ.ศรีสะเกษ	Si Sa Ket								0.0	..	..
76.อ.ราษีไศล	Rasi Salai								0.0		
77.อ.อุทุมพรพิสัย	Uthumphon Phisai								0.0		
78.อ.กันทรารมย์	Kanthararom								0.0		
79.อ.ขุขันธ์	Khukhan								0.0		
80.อ.กันทรลักษ์	Kantharalak								0.0		
81.จ.อุบลราชธานี	Ubon Ratchathani*								0.0	1426.5	-246.5

สถานีฝน	Station	วันที่และจำนวนน้ำฝนเป็นมิลลิเมตร Date and amount of rainfall in m.m. พฤศจิกายน November							ฝนรวม ม.ม. Total m.m.	ฝนรวมตั้งแต่ 1 ม.ค. Accumulative rain-fall Since Jan. 1	
		18	19	20	21	22	23	24		ฝนจริง Actual	สูง(+)ต่ำ(-) กว่าปกติ Above(+) Below(-) Normal
82.อ.เขมราฐ	Khemarat								0.0		
83.อ.อำนาจเจริญ	Amnat Charoen								0.0	•	
84.อ.ยโสธร	Yasothon								0.0		
85.อ.คำเขื่อนแก้ว	Kham Khuan Kaeo								0.0		
86.อ.ตระการพืชผล	Trakan Phutphon								0.0		
87.อ.มหาชนะชัย	Maha Chana Chai								0.0		
88.อ.เขื่องใน	Khuang Nai								0.0		
89.อ.โขงเจียม	Khong Chiam								0.0		
90.อ.เดชอุดม	Det Udom								0.0		
<u>ภาคกลาง</u>	<u>Central Part</u>										
1.จ.นครสวรรค์	Nakhon Sawan*								0.0	886.7	-302.9
2.อ.บรรพตพิสัย	Banphot Phisai		T						T		
3.อ.ตากฟ้า	Takhli								0.0		
4.อ.ลาดยาว	Lat Yao								0.0		
5.อ.ชุมแสง	Chumsaeng			T					T		
6.อ.หนองบัว	Nong Bua								0.0		
7.อ.ท่าตะโก	Tha Tako								0.0		
8.อ.พยุหะคีรี	Phayuha Khiri								0.0		
9.จ.อุทัยธานี	Uthai Thani								0.0	••	••
10.อ.สว่างอารมณ์	Sawang Arom								0.0		
11.อ.หนองฉาง	Nong Chang								0.0		
12.อ.ทัพทัน	Thab Than								0.0		
13.อ.หนองขาหย่าง	Nong Khayang								0.0		
14.อ.บ้านไร่	Ban Rai								0.0		
15.จ.ชัยนาท	Chainat								0.0	1108.7	-118.6
16.อ.มโนรมย์	Manorom								0.0		
17.อ.วัดสิงห์	Wat Sing		2.9						2.9		
18.จ.สิงห์บุรี	Sing Buri								0.0	987.2	-133.5
19.อ.อินทร์บุรี	In Buri								0.0		
20.อ.บางระจัน	Bang Rachan								0.0		
21.อ.พรหมบุรี	Phrom Buri								0.0		
22.จ.ลพบุรี	Lopburi*								0.0	1060.9	-185.5
23.อ.บ้านหมี่	Ban Mi								0.0		
24.อ.ชัยบาดาล	Chai Badan								0.0		
25.อ.บัวชุม	Bua Chum*								0.0		
26.อ.ท่าวุ้ง	Tha Wung								0.0		
27.อ.โคกสำโรง	Khok Samrong								0.0		
28.จ.สุพรรณบุรี	Suphan Buri*								0.0	815.4	-430.4
29.อ.ดอนเจดีย์	Don Chedi								0.0		
30.อ.เดิมบางนางบวช	Doembang Nangbuat								0.0		
31.อ.สามชุก	Sam Chuk								0.0		

สถานีฝน	Station	วันที่และจำนวนน้ำฝนเป็นมิลลิเมตร Date and amount of rainfall in m.m. พฤศจิกายน November							ฝนรวม มม. Total m.m.	ฝนรวมตั้งแต่ 1 ม.ค. Accumulative rain-fall Since Jan.1	
		18	19	20	21	22	23	24		ฝนจริง Actual	สูง(+)ต่ำ(-)กว่าปกติ Above(+) Below(-) Normal
32.อ.ศรีประจันต์	Si Prachan								0.0		
33.อ.บางปลาม้า	Bang Pla Ma								0.0		
34.อ.สองพี่น้อง	Song Phi Nong								0.0		
35.จ.อ่างทอง	Ang Thong								0.0	1121.5	-174.4
36.อ.โพธิ์ทอง	Pho Thong								0.0		
37.อ.ไชโย	Chaiyo								0.0		
38.อ.วิเชียรบุรี	Wiset Chai Chan								0.0		
39.อ.ป่าโมก	Pa Mok								0.0		
40.จ.สระบุรี	Saraburi								0.0	1474.7	+ 10.7
41.อ.พระพุทธบาท	Phra Phutthabat								0.0		
42.อ.บ้านหมอ	Ban Mo								0.0		
43.อ.หนองแค	Nong Khae								0.0		
44.อ.แก่งคอย	Kaeng Khoi								0.0		
45.จ.พระนครศรีอยุธยา	Ayutthaya		4.3						4.3	993.0	-211.9
46.อ.ท่าเรือ	Tha Rua								0.0		
47.อ.ผักไห่	Phak Hai								0.0		
48.อ.บางบาล	Bang Ban								0.0		
49.อ.บางไทร	Bang Sai								0.0		
50.อ.เสนา	Sena		2.4						2.4		
51.อ.บางปะอิน	Bang Pa-in								0.0		
52.จ.ปทุมธานี	Pathum Thani		6.2						6.2	1163.3	-346.4
53.อ.ธัญบุรี	Thanyaburi		1.2						1.2		
54.อ.รังสิต	Rangsit								0.0		
55.จ.นนทบุรี	Nonthaburi								0.0	..	..
56.อ.บางบัวทอง	Bang Bua Thong		1.2						1.2		
57.จ.ธนบุรี	Thon Buri								0.0	1098.9	-299.0
58.อ.บางขุนเทียน	Bang Khun Thian								0.0		
59.อ.ตลิ่งชัน	Taling Chan								0.0		
60.จ.พระนคร	Phra Nakhon*		T						T	1316.8	-220.7
61.สนามบินดอนเมือง	Don Muang Air-port*		2.1					0.1	2.2	1235.6	-382.2
62.อ.บางเขน	Bang Khen*		T					0.1	0.1		
63.อ.มีนบุรี	Min Buri								0.0		
64.อ.ลาดกระบัง	Lat Krabang								0.0		
65.ศูนย์วิจัยบางนา	Bang Na*							0.2	0.2		
66.จ.กาญจนบุรี	Kanchanaburi*								0.0	877.2	-189.2
67.เหมืองปิล็อก	Pilok								0.0		
68.อ.สังขละบุรี	Sangkhla Buri								0.0		
69.อ.ทองผาภูมิ	Thong Pha Phum*								0.0		
70.อ.ศรีสวัสดิ์	Si Sawat	..	..	..	..	..	..	..	..		
71.อ.บ่อพลอย	Bo Phloi	..	..	..	..	..	..	..	..		
72.อ.ไทรโยค	Sai Yok	..	..	..	..	..	..	..	..		

สถานีฝน	Station	วันที่และจำนวนน้ำฝนเป็นมิลลิเมตร Date and amount of rainfall in m.m. พฤศจิกายน November 18	19	20	21	22	23	24	ฝนรวม ม.ม. Total m.m.	ฝนรวมตั้งแต่ 1 ม.ค. Accumulative rain-fall Since Jan.1 ฝนจริง Actual	สูง(+)ต่ำ(-) กว่าปกติ Above(+) Below(-) Normal
73.อ.พนมทวน	Phanom Thuan								0.0		
74.อ.ท่าม่วง	Tha Muang		8.0						8.0		
75.อ.ท่ามะกา	Tha Maka								0.0		
76.จ.นครปฐม	Nakhon Pathom		1.2						1.2	963.5	-378.4
77.อ.กำแพงแสน	Kamphaeng Saen								0.0		
78.อ.นครชัยศรี	Nakhon Chaisi								0.0		
79.จ.ราชบุรี	Ratchaburi								0.0	1194.9	+104.2
80.อ.บ้านโป่ง	Ban Pong								0.0		
81.อ.โพธาราม	Photharam		1.9						1.9		
82.อ.ดำเนินสดวก	Damnoen Saduak								0.0		
83.อ.ปากท่อ	Pak Tho								0.0		
84.จ.สมุทรสงคราม	Samut Songkham								0.0	962.4	-186.9
85.อ.บางคนที	Bang Khonthi								0.0		
86.อ.อัมพวา	Amphawa								0.0		
87.จ.สมุทรสาคร	Samut Sakhon								0.0	1313.2	-165.5
88.จ.สมุทรปราการ	Samut Prakan								0.0	1257.2	-321.3
89.อ.พระประแดง	Phra Pradaeng								0.0		
90.อ.บางพลี	Bang Phli								0.0		
<u>ภาคตะวันออก</u>	<u>Eastern Part</u>										
1.จ.นครนายก	Nakhon Nayok		17.6						17.6	1544.9	-538.7
2.อ.บ้านนา	Ban Na								0.0		
3.อ.ปากพลี	Pak Phli								0.0		
4.จ.ปราจีนบุรี	Prachin Buri*								0.0	1696.9	-299.5
5.อ.บ้านสร้าง	Ban Sang								0.0		
6.อ.ศรีมหาโพธิ	Si Maha Phot								0.0		
7.อ.กบินทร์บุรี	Kabin Buri								0.0		
8.อ.สระแก้ว	Sakaeo								0.0		
9.อ.วัฒนานคร	Watthana Nakhon								0.0		
10.อ.อรัญประเทศ	Aranyaprathet*								0.0	1358.0	-275.2
11.จ.ฉะเชิงเทรา	Chachoengsao								0.0	1215.6	- 95.0
12.อ.บ้านโพธิ์	Ban Pho								0.0		
13.จ.ชลบุรี	Chon Buri*			0.5					0.5	1122.3	-327.7
14.อ.พานทอง	Phan Thong								0.0		
15.อ.พนัสนิคม	Phanat Nikhom								0.0		
16.อ.บ้านบึง	Ban Bung								0.0		
17.อ.เกาะสีชัง	Ko Sichang*			0.5					0.5		
18.อ.ศรีราชา	Si Racha			T					T		
19.อ.สัตหีบ	Sattahip*				T				T	1310.7	+121.7
20.จ.ระยอง	Rayong*								0.0	1222.1	- 33.1
21.อ.บ้านค่าย	Ban Khai								0.0		
22.อ.แกลง	Klaeng								0.0		

สถานีฝน	Station	วันที่และจำนวนน้ำฝนเป็นมิลลิเมตร Date and amount of rainfall in m.m. พฤศจิกายน November 18	19	20	21	22	23	24	ฝนรวม มม. Total m.m.	ฝนรวมตั้งแต่ 1 ม.ค. Accumulative rainfall Since Jan.1 ฝนจริง Actual	สูง(+)ต่ำ(-)กว่าปกติ Above(+) Below(-) Normal
23.จ.จันทบุรี	Chanthaburi*							1.5	1.5	2909.0	- 77.4
24.อ.ท่าใหม่	Tha Mai								0.0		
25.อ.มะขาม	Makham								0.0		
26.อ.คลุง	Khlung								0.0		
27.จ.ตราด	Trat								0.0	3103.8	-592.5
28.อ.เขาสมิง	Khao Saming								0.0		
29.อ.แหลมงอบ	Laem Ngop*								0.0		
30.อ.คลองใหญ่	Khlong Yai*							0.8	0.8	3232.3	-1574.1
ภาคใต้	Southern Part										
1.จ.เพชรบุรี	Phetchaburi								0.0	1090.0	-100.9
2.อ.บ้านแหลม	Ban Laem								0.0		
3.อ.บ้านลาด	Ban Lat								0.0		
4.อ.ชะอำ	Cha-am			2.1					2.1		
5.จ.ประจวบคีรีขันธ์	Prachuap Khiri Khan*	0.7	0.3	0.9				1.2	3.1	1012.4	- 26.2
6.อ.กุยบุรี	Kui Buri								0.0		
7.อ.หัวหิน	Hua Hin*	3.3		0.6					3.9	934.0	-126.7
8.จ.ชุมพร	Chumphon*					T			T	1546.5	-322.2
9.อ.ท่าแซะ	Tha Sae								0.0		
10.อ.สวี	Sawi								0.0		
11.อ.ละแม	Lang Suan								0.0		
12.จ.สุราษฎร์ธานี	Surat Thani*								0.0	1208.7	- 93.7
13.อ.ไชยา	Chaiya								0.0		
14.อ.เกาะสมุย	Ko Samui*	1.9	0.3	T					2.2		
15.อ.พุนพิน	Phunphin								0.0		
16.อ.บ้านนาสาร	Ban Na San								0.0		
17.จ.นครศรีธรรมราช	Nakhon Si Thammarat*	T							T	1246.9	-801.5
18.อ.สิชล	Sichon				8.4				8.4		
19.อ.ท่าศาลา	Tha Sala								0.0		
20.อ.ฉวาง	Chawang								0.0		
21.อ.ทุ่งสง	Thung Song								0.0		
22.อ.ร่อนพิบูลย์	Ron Phibun								0.0		
23.อ.ปากพนัง	Pak Phanang								0.0		
24.จ.พัทลุง	Phatthalung	2.2			2.1				4.3	1096.1	-714.1
25.อ.เขาชัยสน	Khao Chaison	5.8							5.8		
26.จ.สงขลา	Songkhla*	59.9	T					4.0	63.9	1301.3	- 45.7
27.อ.รัตภูมิ	Rattaphum								0.0		
28.อ.หาดใหญ่	Hat Yai								0.0		
29.อ.สะเดา	Sadao								0.0		
30.จ.ปัตตานี	Pattani*	0.2	T	0.8					1.0	852.2	-153.3
31.อ.หนองจิก	Nong Chik								0.0		
32.อ.ยะหริ่ง	Yaring								0.0		

สถานีฝน	Station	วันที่และจำนวนน้ำฝนเป็นมิลลิเมตร Date and amount of rainfall in m.m. พฤศจิกายน November							ฝนรวม มม. Total m.m.	ฝนรวมตั้งแต่ 1 ม.ค. Accumulative rain-fall Since Jan.1	
		18	19	20	21	22	23	24		ฝนจริง Actual	สูง(+)ต่ำ(-)กว่าปกติ Above(+) Below(-) Normal
33.อ.ปะนาเระ	Panare								0.0		
34.จ.ยะลา	Yala								0.0	..	..
35.อ.เบตง	Betong	T							T		
36.อ.บันนังสตา	Bannang Satar		2.1						2.1		
37.จ.นราธิวาส	Narathiwat*		7.5	0.1					7.6	1591.9	-486.3
38.อ.ยี่งอ	Yi-ngo		6.1						6.1		
39.อ.รามอง	Rangao	11.9							11.9		
40.อ.ตากใบ	Tak Bai		35.6						35.6		
41.จ.ระนอง	Ranong*								0.0	3629.4	-1157.9
42.อ.กระบุรี	Kra Buri								0.0		
43.จ.พังงา	Phangnga								0.0	3259.4	+646.7
44.อ.กะปง	Kapong								0.0		
45.อ.ตะกั่วป่า	Takua Pa								0.0		
46.อ.ท้ายเหมือง	Thai Muang				3.6				3.6		
47.อ.ตะกั่วทุ่ง	Takua Thung								0.0		
48.จ.ภูเก็ต	Phuket*								0.0	2459.0	+208.1
49.สนามบินภูเก็ต	Phuket Air-port*				T				T		
50.อ.ถลาง	Thalang								0.0		
51.จ.กระบี่	Krabi								0.0	..	..
52.อ.อ่าวลึก	Ao Luk								0.0		
53.อ.คลองท่อม	Khlong Tom								0.0		
54.สนามบินตรัง	Trang Air-port*								0.0	1794.5	-533.8
55.อ.สิเกา	Sikao								0.0		
56.อ.ย่านตาขาว	Yan Ta Khao								0.0		
57.อ.ปะเหลียน	Palian								0.0		
58.จ.สตูล	Satun								0.0	1796.6	+ 81.7
59.อ.ทุ่งหว้า	Thung Wa								0.0		
60.อ.ละงู	Langu								0.0		

หมายเหตุ	ช่องว่าง	ไม่มีฝนตก	**Remark**	Blank	No rain
	*	สถานีตรวจอากาศ		*	Synoptic Station
	T	ฝนเล็กน้อยวัดไม่ได้		T	Trace
	..	ไม่มีรายงาน		..	No report

อุณหภูมิสูงสุดและต่ำสุดประจำวันที่ ๑๘ - ๒๔ พฤศจิกายน ๒๕๑๑

Daily Max. and Min. Temperature 18 - 24 November 1968

สถานี	Station	อุณหภูมิสูงสุดและต่ำสุดเป็นองศา ซ. Max. and Min. Temperature in degree C.							เฉลี่ยสูงสุดต่ำสุด Average Max. Min.	เฉลี่ยในสัปดาห์ Weekly Mean	ค่าปกติประจำเดือน Monthly Normal
		18	19	20	21	22	23	24			
ภาคเหนือ	**Northern Part**										
1.จ.เชียงราย	Chiang Rai	27.5 18.3	29.2 19.4	29.3 18.9	28.0 17.5	27.5 16.7	29.4 15.3	28.7 13.8	28.5 17.1	22.8	23.1
2.จ.แม่ฮ่องสอน	Mae Hong Son	32.0 19.8	31.9 19.4	31.0 19.8	31.0 19.5	32.0 18.8	31.0 18.8	31.0 17.5	31.4 19.1	25.3	25.2
3.จ.เชียงใหม่	Chiang Mai	31.1 19.2	30.7 19.3	31.8 20.0	31.0 17.4	30.7 17.5	31.2 16.7	30.9 15.9	31.1 18.0	24.6	24.5
4.จ.น่าน	Nan	32.2 19.0	32.1 18.8	31.9 19.0	32.3 19.5	32.2 17.8	31.6 17.0	31.7 15.8	32.0 18.1	25.1	24.8
5.อ.ท่าวังผา	Tha Wang Pha	27.9 17.9	31.1 17.7	31.1 18.9	31.5 18.7	30.5 17.5	30.3 16.1	.. 15.2	30.4 17.4	23.9	..
6.จ.ลำปาง	Lampang	30.9 19.4	30.8 19.3	30.9 18.2	31.5 17.6	31.2 19.4	31.4 17.0	30.8 14.3	31.1 17.9	24.5	24.7
7.อ.แม่สะเรียง	Mae Sariang	32.6 18.4	32.5 20.1	33.0 19.2	33.7 20.1	33.9 19.3	33.9 19.5	33.0 18.4	33.2 19.3	26.3	25.9
8.จ.แพร่	Phrae	32.4 21.6	33.9 19.5	32.2 19.4	31.9 19.2	32.7 19.3	31.4 17.4	32.3 16.1	32.4 18.9	25.7	24.9
9.จ.อุตรดิตถ์	Uttaradit	34.1 19.9	33.7 20.2	34.4 20.0	34.7 20.0	33.8 19.2	33.7 17.4	33.3 17.7	34.0 19.2	26.6	26.6
10.เขื่อนสิริกิติ์	Sirikit Dam	33.8 20.3	34.4 20.1	34.3 19.5	33.6 19.7	34.3 19.5	34.4 18.5	.. ..	34.1 19.6	26.9	..
11.จ.ตาก	Tak	33.7 20.3	33.0 22.7	33.4 20.5	33.3 22.0	33.6 22.4	32.5 18.7	33.2 16.3	33.2 20.4	26.8	25.3
12.จ.พิษณุโลก	Phitsanulok	34.2 21.7	33.8 22.0	33.6 22.3	33.8 22.4	32.8 21.5	33.6 20.6	33.0 20.4	33.5 21.6	27.6	26.8
13.อ.แม่สอด	Mae Sot	32.7 20.2	32.2 20.1	32.2 18.8	32.1 19.1	32.2 20.9	32.2 18.0	32.0 16.6	32.2 19.1	25.7	25.7
14.จ.เพชรบูรณ์	Phetchabun	33.2 18.4	34.0 19.1	33.7 18.6	32.2 18.5	32.2 18.2	33.5 15.8	.. 17.4	33.1 18.0	25.6	25.1
15.อ.หล่มสัก	Lom Sak	.. 19.8	.. 20.0	.. 18.6	.. ..	.. 18.5	.. 17.1	.. ..	.. 18.8	..	..
16.อ.วิเชียรบุรี	Wichian Buri	33.0 19.4	34.2 18.3	34.0 20.6	32.6 18.9	32.1 17.5	33.9 16.7	32.4 18.5	33.2 18.6	25.9	..
ภาคตะวันออกเฉียงเหนือ	**Northeastern Part**										
1.จ.หนองคาย	Nong Khai	30.1 21.7	31.3 20.6	30.8 21.5	19.8 20.2	18.0	31.3 ..	30.8 17.7	30.7 20.0	25.4	..
2.จ.เลย	Loei	31.9 18.4	32.1 18.3	31.2 18.2	30.5 19.0	32.0 16.0	33.1 14.9	32.4 15.7	31.9 17.2	24.6	23.7
3.จ.อุดรธานี	Udon Thani	31.0 20.0	31.2 20.2	30.8 20.7	30.0 20.6	30.3 18.5	30.7 17.6	30.5 18.0	30.6 19.4	25.0	25.1
4.จ.นครพนม	Nakhon Phanom	31.6 18.5	31.3 19.5	31.3 21.0	30.2 18.5	30.5 17.2	31.0 17.8	30.6 17.0	30.9 18.5	24.7	24.2
5.จ.สกลนคร	Sakon Nakhon	31.6 18.0	31.6 18.4	30.4 21.4	29.3 19.0	30.3 17.0	30.4 17.2	30.3 17.0	30.6 18.3	24.5	24.1
6.อ.มุกดาหาร	Mukdahan	31.8 18.5	31.3 19.0	29.8 19.0	29.2 18.0	30.7 19.7	28.7 19.0	31.2 19.9	30.4 19.0	24.7	24.3
7.จ.ขอนแก่น	Khon Kaen	32.0 20.0	32.8 20.4	32.0 19.4	31.7 19.5	32.0 19.2	32.5 18.9	31.5 19.1	32.1 19.5	25.8	25.0
8.อ.โกสุมพิสัย	Kosum Phisai	32.1 18.6	32.0 19.2	32.1 18.6	31.2 18.1	31.1 18.0	17.5	.. ..	31.7 18.3	25.0	..
9.จ.ร้อยเอ็ด	Roi Et	31.5 19.5	31.8 21.3	31.0 20.0	30.5 18.8	30.5 19.0	30.3 19.3	30.3 19.5	30.9 19.6	25.3	25.1
10.จ.ชัยภูมิ	Chaiyaphum	31.4 20.2	32.1 22.2	31.4 21.0	31.5 21.2	31.0 20.2	31.5 17.8	31.7 19.8	31.5 20.3	25.9	25.3
11.จ.อุบลราชธานี	Ubon Ratchathani	31.8 19.8	33.2 20.7	32.7 20.7	32.4 19.0	32.0 19.8	32.6 21.2	32.1 20.7	32.4 20.3	26.4	25.3
12.จ.สุรินทร์	Surin	31.3 20.5	31.6 21.4	31.2 20.5	30.6 19.5	30.3 19.5	30.2 19.0	30.5 19.5	30.8 20.0	25.4	25.0
13.อ.ท่าตูม	Tha Tum	31.7 20.0	31.8 21.4	31.2 20.0	31.6 18.5	30.7 18.6	30.9 19.4	30.5 20.0	31.1 19.7	25.4	..
14.อ.นางรอง	Nang Rong	31.6 19.1	31.5 20.0	31.7 20.0	30.8 18.5	30.5 17.8	17.7	.. ..	31.2 18.9	25.1	..

สถานี	Station	อุณหภูมิสูงสุดและต่ำสุดเป็นองศา ซ. Max. and Min. Temperature in degree C. 18	19	20	21	22	23	24	เฉลี่ยสูงสุด ต่ำสุด Average Max. Min.	เฉลี่ยในสัปดาห์ Weekly Mean	ค่าปกติประจำเดือน Monthly Normal
15.จ.นครราชสีมา	Nakhon Ratchasima	32.7 19.0	33.1 21.5	32.4 20.0	31.8 18.3	31.6 18.8	31.3 17.3	31.7 18.2	32.1 19.0	25.6	25.0
16.อ.โชคชัย	Chok Chai	31.7 19.0	31.6 21.6	.. 19.2	30.8 ..	30.1 17.7	.. 16.9	.. ..	31.1 18.9	25.0	..
ภาคกลาง	Central Part										
1.จ.นครสวรรค์	Nakhon Sawan	33.8 20.4	34.2 20.0	33.8 24.2	33.3 20.7	33.0 19.4	33.5 16.9	33.4 19.8	33.6 20.5	27.1	26.6
2.จ.ลพบุรี	Lop Buri	33.7 21.8	33.2 21.2	33.5 22.5	33.0 22.0	33.0 22.6	33.0 22.0	33.4 23.7	33.3 22.3	27.8	26.4
3.จ.สุพรรณบุรี	Suphan Buri	32.3 22.7	33.3 23.5	32.9 23.7	32.7 22.7	32.0 21.8	31.5 21.2	31.9 21.6	32.2 22.5	27.4	26.3
4.จ.กาญจนบุรี	Kanchanaburi	32.3 21.0	32.4 21.4	32.5 23.5	31.1 21.0	31.3 19.6	31.6 ..	.. ..	31.9 21.3	26.6	25.8
5.อ.ทองผาภูมิ	Thong Pha Phum	32.0 20.0	32.5 18.0	32.5 19.0	32.0 19.0	31.7 17.6	32.5 17.8	32.3 16.5	32.2 18.3	25.3	..
6.สนามบินดอนเมือง	Don Muang Air-port	33.4 23.1	32.7 24.2	33.2 23.3	32.8 22.3	32.6 21.1	32.8 21.1	33.1 22.7	32.9 22.5	27.7	27.4
7.จ.พระนคร	Phra Nakhon	33.0 24.7	33.2 24.9	33.3 24.7	32.6 23.9	32.4 22.7	32.4 22.5	32.2 23.3	32.7 23.8	28.3	27.0
8.ศูนย์วิจัย บางนา	Bang Na	31.8 23.9	31.8 23.8	32.0 24.2	31.3 22.7	31.3 21.7	31.5 22.1	31.4 22.0	31.6 22.9	27.3	..
ภาคตะวันออก	Eastern Part										
1.จ.ปราจีนบุรี	Prachin Buri	33.0 21.0	33.8 22.1	34.5 22.4	33.2 23.1	33.2 22.5	33.3 22.3	33.0 24.0	33.4 22.5	26.0	27.0
2.อ.กบินทร์บุรี	Kabin Buri	32.8 22.1	34.3 21.8	33.8 22.0	34.0 21.4	32.8 18.9	.. 16.2	.. ..	33.5 20.7	27.1	..
3.อ.อรัญประเทศ	Aranyaprathet	32.6 21.4	32.8 21.0	31.6 20.7	32.2 19.0	31.0 18.0	32.0 19.2	32.0 20.5	32.0 20.0	26.0	26.2
4.จ.ชลบุรี	Chon Buri	32.7 22.2	32.4 22.4	32.2 23.6	28.0 22.6	32.0 22.0	32.0 21.0	31.8 22.0	31.6 22.2	26.9	26.5
5.อ.เกาะสีชัง	Ko Si Chang	32.1 23.6	31.8 22.4	31.2 23.4	31.3 22.0	30.4 21.5	30.3 21.7	30.3 22.5	31.1 22.4	26.8	27.2
6.อ.สัตหีบ	Sattahip	33.5 24.5	34.4 23.8	34.4 24.7	35.2 22.6	34.3 21.8	33.8 22.2	34.0 23.0	34.2 23.2	28.7	27.6
7.จ.ระยอง	Rayong	32.6 22.3	34.0 21.4	33.2 21.6	33.8 21.6	32.6 20.1	.. 20.5	.. ..	33.2 21.3	27.3	..
8.จ.จันทบุรี	Chanthaburi	33.0 20.9	33.2 19.0	32.7 20.5	32.3 21.9	33.6 22.7	32.1 22.4	30.5 23.1	32.5 21.5	27.0	26.6
9.อ.คลองใหญ่	Khlong Yai	31.9 19.5	32.9 20.0	32.8 20.3	33.4 19.9	31.6 20.2	31.8 21.2	29.8 21.1	32.0 20.3	26.2	26.6
ภาคใต้	Southern Part										
1.อ.หัวหิน	Hua Hin	30.5 23.1	30.9 22.9	31.1 22.7	30.6 23.6	29.7 22.3	30.2 21.4	30.6 22.6	30.5 22.7	26.6	26.4
2.จ.ประจวบคีรีขันธ์	Prachuab Khiri Khan	30.5 21.6	31.3 20.0	31.6 19.6	31.3 21.9	30.6 19.6	31.1 18.7	31.4 20.4	31.1 20.3	25.7	26.1
3.จ.ชุมพร	Chumphon	30.4 21.4	30.5 21.2	31.3 20.4	31.4 21.5	30.8 20.4	30.8 19.7	31.1 19.5	30.9 20.6	25.8	25.9
4.จ.สุราษฎร์ธานี	Surat Thani	31.1 21.2	30.8 21.0	31.0 20.8	30.8 20.0	30.3 19.3	30.8 19.3	30.8 19.2	30.8 20.1	25.5	26.3
5.อ.เกาะสมุย	Ko Samui	29.7 24.0	30.5 24.1	30.3 24.2	30.4 23.5	30.0 22.8	31.1 22.4	30.8 23.0	30.4 23.4	26.9	..
6.จ.นครศรีธรรมราช	Nakhon Si Thammarat	31.4 22.1	32.4 22.9	31.4 23.0	32.5 21.7	32.5 22.0	31.2 20.7	32.3 21.2	32.0 21.9	27.0	26.3
7.จ.สงขลา	Songkhla	29.8 24.3	31.3 24.4	30.7 26.8	31.5 26.5	31.0 23.2	31.2 23.0	30.6 22.5	30.9 24.4	27.7	26.8
8.จ.ปัตตานี	Pattani	30.8 22.6	31.3 22.3	31.0 23.0	31.6 21.2	.. 21.5	31.0 21.6	31.1 20.6	31.1 21.8	26.5	..
9.จ.นราธิวาส	Narathiwat	31.2 23.4	31.5 23.7	30.8 23.3	32.0 22.8	30.7 21.7	30.9 22.2	31.2 22.0	31.2 22.7	27.0	26.1
10.จ.ระนอง	Ranong	33.1 21.4	33.9 20.5	.. 20.6	33.3 20.4	34.0 21.0	33.5 19.5	.. ..	33.6 20.6	27.1	25.9
11.จ.ภูเก็ต	Phuket	32.0 23.0	31.7 23.2	32.0 23.2	32.5 22.2	32.0 22.3	32.0 22.0	32.2 22.7	32.1 22.7	27.4	27.1
12.สนามบินภูเก็ต	Phuket Air-port	31.3 22.5	32.0 21.7	32.2 22.4	31.7 20.9	31.0 20.9	32.4 21.1	32.5 22.8	31.9 21.8	26.9	26.6
13.สนามบินตรัง	Trang Air-port	30.7 22.6	31.8 22.1	32.2 21.7	31.8 21.6	31.8 21.0	32.3 19.9	32.9 20.3	31.9 21.3	26.6	26.7

แก้ไขเพิ่มเติมรายงานอากาศประจำสัปดาห์ฉบับที่ ๔๖/๒๕๑๑ เนื่องจากได้รับรายงานภายหลัง

Correction in weekly weather report No. 46/1968 for late report rainfall data

สถานีฝน	Station	วันที่และจำนวนน้ำฝนเป็นมิลลิเมตร Date and amount of rainfall in m.m. พฤศจิกายน November							ฝนรวม ม.ม. Total m.m.	ฝนรวมตั้งแต่ 1 ม.ค. Accumulative rainfall Since Jan.1	
		11	12	13	14	15	16	17		ฝนจริง Actual	สูง(+)ต่ำ(-)กว่าปกติ Above(+) Below(-) Normal
ภาคเหนือ	Northern Part										
1.จ.เชียงราย	Chiang Rai							7.1	24.4	1929.4	+289.3
3.อ.เชียงแสน	Chiang Saen					3.7		7.2	33.5		
4.อ.เชียงของ	Chiang Khong							14.5	53.6		
5.อ.แม่จัน	Mae Chan							22.4	37.2		
7.อ.เทิง	Thoeng							22.5	29.0		
8.อ.เชียงคำ	Chiang Kham							38.5	61.0		
16.อ.แม่สะเรียง	Mae Sariang							1.1	7.9	1153.9	-107.2
29.อ.ฮอด	Hot							0.3	83.7		
ภาคกลาง	Central Part										
62.อ.บางเชน	Bang Khen							6.6	8.3		
86.อ.อัมพวา	Amphawa							46.0	76.0		
ภาคใต้	Southern Part										
9.อ.ท่าแซะ	Tha Sae						4.3	5.6	31.8		
12.จ.สุราษฎร์ธานี	Surat Thani							0.2	23.3	1208.7	- 3.9
14.อ.เกาะสมุย	Ko Samui							0.6	53.2		
17.จ.นครศรีธรรมราช	Nakhon Si Thammarat							3.0	71.0	1246.9	-596.6
18.อ.สิชล	Sichon							6.2	114.3		
19.อ.ท่าศาลา	Tha Sala							18.0	89.4		
24.จ.พัทลุง	Phatthalung							9.2	156.9	1091.8	-532.5
25.อ.เขาชัยสน	Khao Chaison							19.8	124.3		
26.จ.สงขลา	Songkhla							3.0	91.3	1237.4	+ 9.9
28.อ.หาดใหญ่	Hat Yai							4.2	42.9		
30.จ.ปัตตานี	Pattani							4.6	31.2	851.2	- 67.5
32.อ.ยะหริ่ง	Yaring							6.6	61.4		
33.อ.ปะนาเระ	Panare							1.4	83.6		
35.อ.เบตง	Betong							25.1	30.3		
36.อ.บันนังสตา	Bannang Satar							1.8	28.6		
37.จ.นราธิวาส	Narathiwat							2.3	162.8	1584.3	-352.6
43.จ.พังงา	Phangnga							11.7	36.5	3259.4	+857.9
44.อ.กะปง	Kapong							24.2	24.2		
45.อ.ตะกั่วป่า	Takua Pa							14.3	31.6		
47.อ.ตะกั่วทุ่ง	Takua Thung							15.6	25.4		
48.จ.ภูเก็ต	Phuket							18.6	34.3	2459.0	+233.6
49.สนามบินภูเก็ต	Phuket Air-port							0.2	12.7		
51.จ.กระบี่	Krabi							23.5	50.9		

สถานีฝน	Station	วันที่และจำนวนน้ำฝนเป็นมิลลิเมตร Date and amount of rainfall in m.m. พฤศจิกายน / November							ฝนรวม m.m. Total m.m.	ฝนรวมตั้งแต่ 1 ม.ค. Accumulative rain-fall Since Jan. 1	
		11	12	13	14	15	16	17		ฝนจริง Actual	สูง(+)ต่ำ(-) กว่าปกติ Above(+) Below(-) Normal
53. อ.คลองทอม	Khlong Tom							2.4	37.8		
57. อ.ปะเหลียน	Palian							17.6	21.6		
58. จ.สตูล	Satun							3.6	8.4	1796.6	+ 98.2
59. อ.ทุ่งหว้า	Thung Wa							10.6	10.6		
60. อ.ละงู	Langu							6.8	6.8		

กรมอุตุนิยมวิทยา สำนักนายกรัฐมนตรี

รายงานอากาศประจำสัปดาห์ ระหว่างวันที่ ๒๕ พฤศจิกายน ถึง ๑ ธันวาคม ๒๕๑๑

และ

การคาดหมายลักษณะอากาศ ระหว่างวันที่ ๒ ถึง ๘ ธันวาคม ๒๕๑๑

ฉบับที่ ๔๘/๒๕๑๑

พลเรือโท สนิธ เวสารัชชนันท์

อธิบดีกรมอุตุนิยมวิทยา

METEOROLOGICAL DEPARTMENT
OFFICE OF THE PRIME MINISTER

BANGKOK THAILAND

WEEKLY WEATHER REPORT

DURING THE PERIOD NOVEMBER 25 — DECEMBER 1, 1968

AND

WEATHER OUTLOOK

DURING DECEMBER 2 — 8, 1968

No. 48/1968

Sanit Vesa — rajananda

Vice Admiral, Director General

ATMOSPHERIC SCIENCES LIBRARY
DEC 11 1968
E. S. S. A.
U. S. Dept. of Commerce

การพยากรณ์ลักษณะอากาศใน ๗ วันข้างหน้า

ตั้งแต่วันที่ ๒ – ๘ ธันวาคม ๒๕๑๑

ลักษณะทั่วไป

บริเวณความกดอากาศสูงในประเทศจีนได้อ่อนกำลังลงทั่วไป คาดว่าจะมีกำลังแรงขึ้นและแผ่ลงมาปกคลุมประเทศไทยในตอนปลายสัปดาห์

ภาคเหนือ ภาคตะวันออกเฉียงเหนือ ภาคกลาง ภาคตะวันออก อ่าวไทย ฝั่งตะวันออก	ท้องฟ้าโปร่งและอากาศเย็นทั่วไป ระดับอุณหภูมิจะลดลงเล็กน้อยในตอนปลายสัปดาห์
อ่าวไทย ฝั่งตะวันตก	ตลอดสัปดาห์มีฝนเกือบทั่วไป โดยเฉพาะทางตอนใต้ของฝั่ง
ภาคใต้ ฝั่งตะวันตก	ตลอดสัปดาห์มีฝนกระจายเป็นแห่ง ๆ
พระนคร และ ธนบุรี	ท้องฟ้าโปร่งและอากาศเย็น ระดับอุณหภูมิจะลดลงเล็กน้อยในตอนปลายสัปดาห์.

กรมอุตุนิยมวิทยา

๒ ธ.ค.๑๑

Weather Outlook for the next seven days

From 2 - 8 December 1968

General Situation

The high pressure area over China mainland is weakened. It is expected that it will intensify and extend to cover Thailand at the end of the week.

Northern Part: Northeastern Part: Central Part: Eastern Part: Gulf of Thailand, East Coast:	Mainly fair and cool, slight decrease in temperature at the end of the week.
Gulf of Thailand, West Coast:	Throughout the week almost widespread rain, especially in the southern portion of the coast
Southern Thailand: West Coast:	Throughout the week, scattered rain.
Phra Nakhon & Thonburi:	Mainly fair and cool, slight decrease in temperature at the end of the week.

Meteorological Department
2 / 12 / 1968

สรุปลักษณะอากาศทั่วไปในรอบสัปดาห์
ตั้งแต่วันที่ ๒๕ พฤศจิกายน – ๑ ธันวาคม ๒๕๑๑

๑. พายุไต้ฝุ่น "แมมมี่" ในทะเลจีนใต้ได้เคลื่อนตัวผ่านแหลมญวนเข้าสู่อ่าวไทยในวันแรกของสัปดาห์ คือวันที่ ๒๕ พ.ย. แต่ได้อ่อนกำลังเป็นพายุดีเปรสชั่นและสลายตัวไปในวันเดียวกัน ในตอนกลางสัปดาห์บริเวณความกดอากาศสูงในประเทศจีนได้ทวีกำลังแรงขึ้นมากและแผ่ปกคลุมลงมาถึงประเทศไทยทำให้อากาศเย็นลงเล็กน้อยโดยทั่วไปในระหว่างตอนกลางและปลายสัปดาห์ นอกจากนี้พายุไต้ฝุ่น "นีน่า" ได้เคลื่อนผ่านเข้ามาในอ่าวไทยในตอนปลายสัปดาห์ แต่ได้อ่อนกำลังและสลายตัวไปอย่างรวดเร็วเนื่องจากได้รับกระแสลมเย็นฝ่ายเหนือ

๒. ตลอดสัปดาห์ปรากฏว่า ในภาคใต้ได้มีฝนชุกหนาแน่นขึ้นโดยมีฝนหนักเป็นบางแห่ง มีฝนเล็กน้อยเป็นบางแห่งในบริเวณตอนใต้ของภาคกลางและฝั่งตะวันออกของอ่าวไทยในตอนต้นและปลายสัปดาห์

๓. ในระหว่างสัปดาห์ ปรากฏว่าอุณหภูมิต่ำสุดในภาคต่าง ๆ ของประเทศไทยมีดังต่อไปนี้

ภาคเหนือ	๑๓.๐° ซ.ที่ อ.เมือง	จ.เชียงราย	เมื่อวันที่ ๒๕ พ.ย.	
ภาคตะวันออกเฉียงเหนือ	๑๕.๔° ซ.ที่ อ.เมือง	จ.เลย	" ๒๙	"
ภาคกลาง	๑๗.๕° ซ.ที่ อ.ทองผาภูมิ	จ.กาญจนบุรี	" ๒๙	"
ภาคตะวันออก	๑๘.๐° ซ.ที่ อ.อรัญประเทศ	จ.ปราจีนบุรี	" ๒๖	"
ภาคใต้	๒๑.๐° ซ.ที่ อ.เมือง	จ.ระนอง,จ.ตรัง	" ๒๕	"

กรมอุตุนิยมวิทยา

๒ ธ.ค.๑๑

General Situation

Period 25 November - 1 December 1968

1. The typhoon "Mamie" in the South China Sea moved through the Vietnamese - peninsula into the Gulf of Thailand on 25 Nov, It was weakened into the depression and dissipated in the same day. In the middle period of the week, the anticyclone in China intensified and covered through the Upper Thailand which cause slight temperature decreasing in general during the middle to the end of the week. In the latter period of the week, the typhoon "Nina" moved into the Gulf of Thailand but it was rapidly weakened and filled up by the influence of northerly cool air.

2. Widespread rains with local heavy falls occurred over the Southern Thailand throughout the week. In the early and latter periods of the week, isolated light showers occurred in the southern portion of the Central part and the east coast of the Gulf of Thailand.

3. During the week the lowest temperature in the various parts of Thailand were as follows:-

Northern Part	13.0° C.at Chiang Rai	on 25 Nov.	
Northeastern Part	15.4° C.at Loei	" 29	"
Central Part	17.5° C.at Thong Pha Phum	" 29	"
Eastern Part	18.0° C.at Aranyaprathet	" 26	"
Southern Part	21.0° C.at Ranong & Trang	" 25	"

Meteorological Department
2 / 12 / 1968

ข่าวอากาศเพื่อการเกษตรประจำสัปดาห์

เมื่อวันที่ ๒๕ พฤศจิกายน - ๑ ธันวาคม มีลักษณะอากาศซึ่งพอสรุปได้ดังต่อไปนี้.-

๑. พายุไต้ฝุ่น "แมมบี่" ในทะเลจีนใต้ได้เคลื่อนตัวผ่านแหลมญวนเข้าสู่อ่าวไทยในวันแรกของสัปดาห์ คือวันที่ ๒๕ พ.ย. แต่ได้อ่อนกำลังเป็นพายุดีเปรสชั่นและสลายตัวไปในวันเดียวกัน ในตอนกลางสัปดาห์บริเวณความกดอากาศสูงในประเทศจีนได้ทวีกำลังแรงขึ้นมากและแผ่ปกคลุมลงมาถึงประเทศไทย ทำให้อากาศเย็นลงเล็กน้อยโดยทั่วไปในระหว่างตอนกลางและปลายสัปดาห์ นอกจากนี้พายุไต้ฝุ่น "นีน่า" ได้เคลื่อนผ่านเข้ามาในอ่าวไทยในตอนปลายสัปดาห์ แต่ได้อ่อนกำลังและสลายตัวไปอย่างรวดเร็วเนื่องจากได้รับกระแสลมเย็นฝ่ายเหนือ

๒. ตลอดสัปดาห์ปรากฏว่าในภาคใต้ได้มีฝนชุกหนาแน่นขึ้นโดยมีฝนหนักเป็นบางแห่ง มีฝนเล็กน้อยเป็นบางแห่งในบริเวณตอนใต้ของภาคกลาง และฝั่งตะวันออกของอ่าวไทยในตอนต้นและปลายสัปดาห์

<u>ข้อควรทราบ</u>

ในสัปดาห์นี้ภาคเหนือ ภาคตะวันออกเฉียงเหนือ ภาคกลาง และภาคตะวันออกของประเทศไทยท้องฟ้าโปร่งเป็นส่วนมากและมีแดดจัด อากาศค่อนข้างแห้ง ลักษณะเช่นนี้จะช่วยทำให้ความชื้นภายในผลผลิตของพืชลดลงได้มาก ดังนั้นกสิกรจึงควรนำเอาพืชผลที่เก็บเกี่ยวไว้แล้วออกตาก สำหรับภาคใต้ยังคงมีฝนอยู่บ้างโดยเฉพาะตั้งแต่จังหวัดนครศรีธรรมราชลงไป.

กองอากาศเกษตร กรมอุตุนิยมวิทยา

๒ ธันวาคม ๒๕๑๑

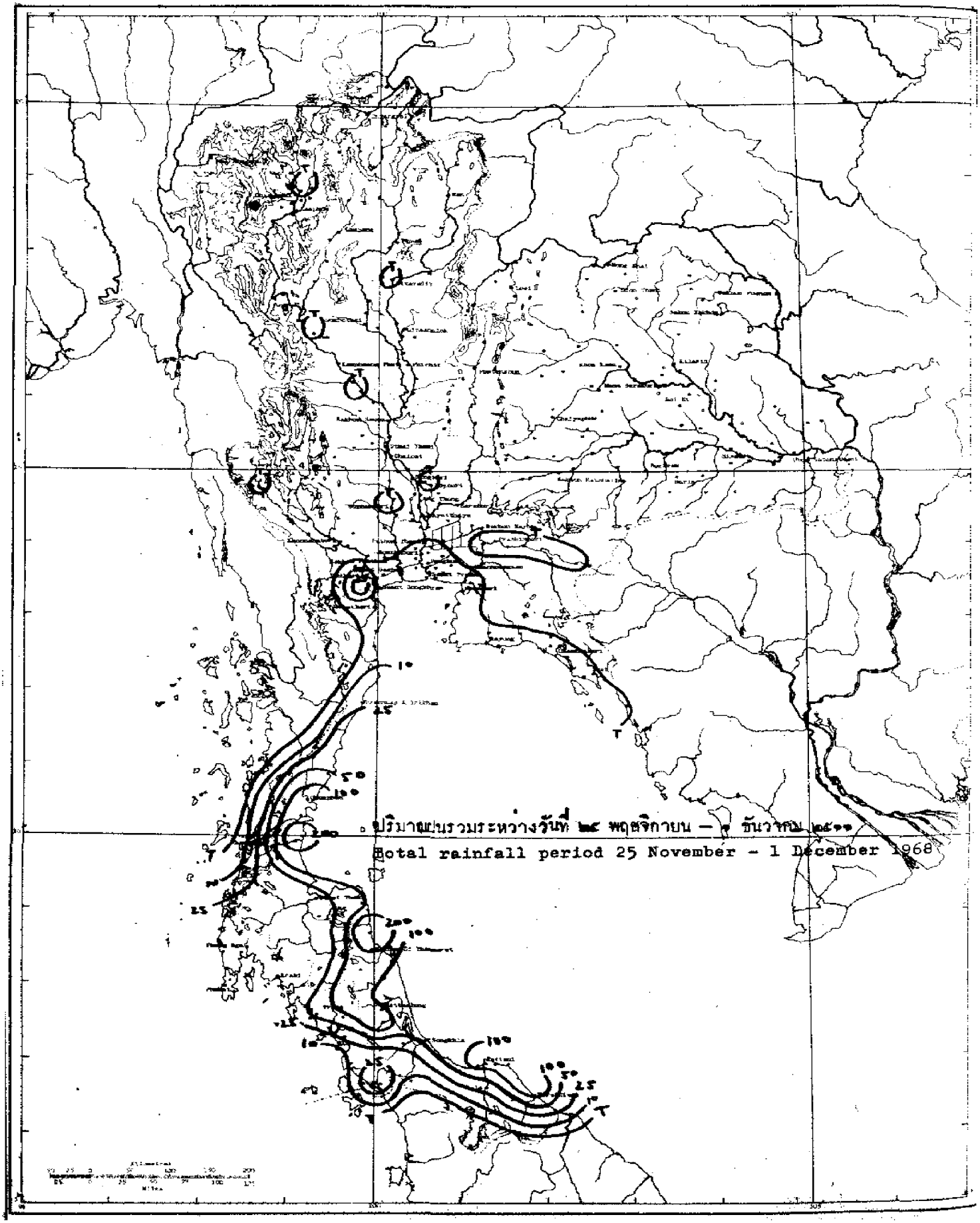
ปริมาณฝนรวมระหว่างวันที่ ๒๕ พฤศจิกายน – ๑ ธันวาคม ๒๕๑๑
Total rainfall period 25 November - 1 December 1968

สถานีฝน	Station	วันที่และจำนวนน้ำฝนเป็นมิลลิเมตร Date and amount of rainfall in m.m. พฤศจิกายน November					ธันวาคม December		ฝนรวม มม. Total m.m.	ฝนรวมตั้งแต่ 1 ม.ค. Accumulative rain-fall Since Jan. 1	
		25	26	27	28	29	30	1		ฝนจริง Actual	สูง(+)ต่ำ(-) กว่าปกติ Above(+) Below(-) Normal
ภาคเหนือ	Northern Part										
1. จ.เชียงราย	Chiang Rai*								0.0	1935.5	+294.5
2. อ.แม่สาย	Mae Sai								0.0		
3. อ.เชียงแสน	Chiang Saen								0.0		
4. อ.เชียงของ	Chiang Khong								0.0		
5. อ.แม่จัน	Mae Chan								0.0		
6. อ.แม่สรวย	Mae Suai								0.0		
7. อ.เทิง	Thoeng								0.0		
8. อ.เชียงคำ	Chiang Kham								0.0		
9. อ.พาน	Phan								0.0		
10. อ.แม่ใจ	Mae Chai								0.0		
11. อ.เวียงป่าเป้า	Wiang Pa Pao								0.0		
12. จ.พะเยา	Phayao								0.0		
13. จ.แม่ฮ่องสอน	Mae Hong Son*								0.0	1210.8	- 0.1
14. อ.ปาย	Pai								0.0		
15. อ.ขุนยวม	Khun Yuam								0.0		
16. อ.แม่สะเรียง	Mae Sariang*								0.0	1154.9	-107.3
17. จ.เชียงใหม่	Chiang Mai*								0.0	1259.6	- 21.2
18. อ.ฝาง	Fang								0.0		
19. อ.เชียงดาว	Chiang Dao								0.0		
20. อ.แม่แตง	Mae Taeng								0.0		
21. อ.แม่ริม	Mae Rim								0.0		
22. อ.สันทราย	San Sai			T					T		
23. อ.ดอยสะเก็ด	Doi Saket			0.9					0.9		
24. อ.สันกำแพง	San Kamphaeng								0.0		
25. อ.หางดง	Hang Dong								0.0		
26. อ.สารภี	Saraphi								0.0		
27. อ.สันป่าตอง	San Pa Tong								0.0		
28. อ.จอมทอง	Chom Thong								0.0		
29. อ.ออด	Hot								0.0		
30. จ.ลำพูน	Lamphun								0.0	..	..
31. อ.ป่าซาง	Pa Sang								0.0		
32. อ.ลี้	Li								0.0		
33. จ.ลำปาง	Lampang*								0.0	963.7	- 27.5
34. อ.งาว	Ngao								0.0		
35. อ.แจ้ห่ม	Chae Hom								0.0		
36. อ.เกาะคา	Ko Kha								0.0		
37. อ.สบปราบ	Sop Prap								0.0		
38. อ.เถิน	Thoen								0.0		
39. อ.แม่พริก	Mae Phrik								0.0		

สถานีฝน	Station	วันที่และจำนวนน้ำฝนเป็นมิลลิเมตร Date and amount of rainfall in m.m. พฤศจิกายน November				ธันวาคม December			ฝนรวม มม. Total m.m.	ฝนรวมตั้งแต่ 1 มค. Accumulative rainfall Since Jan.1	
		25	26	27	28	29	30	1		ฝนจริง Actual	สูง(+)ต่ำ(-)กว่าปกติ Above(+) Below(-) Normal
40.จ.แพร่	Phrae*								0.0	942.5	- 61.7
41.อ.สอง	Song								0.0		
42.อ.สูงเม่น	Sung Men								0.0		
43.อ.เด่นชัย	Den Chai								0.0		
44.จ.น่าน	Nan*								0.0	1236.6	+131.3
45.อ.ทุ่งช้าง	Thung Chang								0.0		
46.อ.ท่าวังผา	Tha Wang Pha*								0.0		
47.อ.ปัว	Pua								0.0		
48.อ.สา	Sa								0.0		
49.อ.นาน้อย	Na Noi								0.0		
50.จ.อุตรดิตถ์	Uttaradit*						T		T	1304.3	-170.3
51.อ.ฟากท่า	Fak Tha								0.0		
52.อ.น้ำปาด	Nam Pat								0.0		
53.เขื่อนสิริกิติ์	Sirikit Dam*								0.0		
54.อ.ท่าปลา	Tha Pla								0.0		
55.อ.ลับแล	Laplae								0.0		
56.จ.ตาก	Tak*					T			T	823.7	+ 34.8
57.อ.บ้านตาก	Ban Tak								0.0		
58.อ.แม่สอด	Mae sot*								0.0	1134.0	-345.2
59.อ.อุ้มผาง	Umphang								0.0		
60.จ.สุโขทัย	Sukhothai								0.0	699.0	-609.4
61.อ.สวรรคโลก	Sawankhalok								0.0		
62.อ.กงไกรลาศ	Kong Krailat								0.0		
63.จ.พิษณุโลก	Phitsanulok*								0.0	1020.5	-335.2
64.อ.พรหมพิราม	Phrom Phiram								0.0		
65.อ.วังทอง	Wang Thong								0.0		
66.อ.บางกระทุ่ม	Bang Kratum								0.0		
67.จ.กำแพงเพชร	Kamphaeng Phet								0.0	721.4	-117.1
68.อ.คลองขลุง	Khlong Khlung								0.0		
69.อ.ขาณุวรลักษบุรี	Khanu Woralaksaburi			T	T				T		
70.จ.พิจิตร	Phichit								0.0	1347.3	- 14.2
71.อ.สามง่าม	Sam Ngam								0.0		
72.อ.ตะพานหิน	Taphan Hin						*		0.0		
73.อ.บางมูลนาก	Bang Mun Nak								0.0		
74.อ.โพทะเล	Pho Thale								0.0		
75.จ.เพชรบูรณ์	Phetchabun*								0.0	..	..
76.อ.หล่มเก่า	Lom Kao								0.0		
77.อ.หล่มสัก	Lom Sak*								0.0		
78.อ.ชนแดน	Chon Daen								0.0		
79.อ.หนองไผ่	Nong Phai								0.0		
80.อ.วิเชียรบุรี	Wichian Buri*								0.0		

สถานีฝน	Station	วันที่และจำนวนน้ำฝนเป็นมิลลิเมตร Date and amount of rainfall in m.m. พฤศจิกายน November					ธันวาคม December		ฝนรวม Total m.m.	ฝนรวมตั้งแต่ 1 ม.ค. Accumulative rain-fall Since Jan. 1 ฝนจริง Actual	สูง(+)ต่ำ(-) กว่าปกติ Above(+) Below(-) Normal
		25	26	27	28	29	30	1			
ภาคตะวันออกเฉียงเหนือ	Northeastern Part										
1.จ.เลย	Loei*								0.0	1171.2	-119.2
2.อ.เชียงคาน	Chiang Khan								0.0		
3.อ.ท่าลี่	Tha Li								0.0		
4.อ.ด่านซ้าย	Dan Sai								0.0		
5.อ.วังสะพุง	Wang Saphung								0.0		
6.จ.หนองคาย	Nong Khai*								0.0	1577.8	- 44.2
7.อ.ศรีเชียงใหม่	Si Chiang Mai								0.0		
8.อ.โพนพิสัย	Phon Phisai								0.0		
9.อ.ท่าบ่อ	Tha Bo								0.0		
10.จ.อุดรธานี	Udon Thani*								0.0	1528.0	+221.5
11.อ.เพ็ญ	Phen								0.0		
12.อ.หนองหาร	Nong Han								0.0		
13.จ.สกลนคร	Sakon Nakhon*								0.0	1300.3	- 56.0
14.อ.วานรนิวาส	Wanon Niwat								0.0		
15.อ.สว่างแดนดิน	Sawang Daen Din								0.0		
16.อ.พรรณานิคม	Phanna Nikhom								0.0		
17.จ.นครพนม	Nakhon Phanom*								0.0	2059.8	- 43.7
18.อ.บ้านแพง	Ban Phaeng								0.0		
19.อ.ท่าอุเทน	Tha Uten								0.0		
20.อ.นาแก	Na Kae								0.0		
21.อ.ธาตุพนม	That Phanom								0.0		
22.อ.มุกดาหาร	Mukdahan*								0.0	1343.9	+ 20.0
23.จ.กาฬสินธุ์	Kalasin								0.0	1169.0	-238.5
24.อ.ยางตลาด	Yang Talat								0.0		
25.อ.สหัสขันธ์	Sahatsakhan								0.0		
26.อ.กมลาไสย	Kamalasai								0.0		
27.จ.ร้อยเอ็ด	Roi Et*								0.0	1379.4	+ 42.7
28.อ.โพนทอง	Phon Thong								0.0		
29.อ.ธวัชบุรี	Thawatchaburi								0.0		
30.อ.อาจสามารถ	At Samat								0.0		
31.อ.เสลภูมิ	Selaphum								0.0		
32.อ.จตุรพักตรพิมาน	Chaturaphak Phiman								0.0		
33.อ.เกษตรวิสัย	Kaset Wisai								0.0		
34.อ.พนมไพร	Phanom Phrai								0.0		
35.อ.สุวรรณภูมิ	Suwannaphum								0.0		
36.จ.มหาสารคาม	Maha Sarakham								0.0	1335.8	+101.2
37.อ.โกสุมพิสัย	Kosum Phisai*								0.0		
38.อ.บรบือ	Borabu								0.0		
39.อ.พยัคฆภูมิพิสัย	Phayakkhaphum Phisai								0.0		
40.จ.ขอนแก่น	Khon Kaen*								0.0	1166.7	- 82.7

สถานีฝน	Station	วันที่และจำนวนน้ำฝนเป็นมิลลิเมตร Date and amount of rainfall in m.m. พฤศจิกายน November					ธันวาคม December		ฝนรวม ม.ม. Total m.m.	ฝนรวมตั้งแต่ 1 ม.ค. Accumulative rain-fall Since Jan.1	
		25	26	27	28	29	30	1		ฝนจริง Actual	สูง(+)ต่ำ(-) กว่าปกติ Above(+) Below(-) Normal
41.อ.ภูเวียง	Phu Wiang								0.0		
42.อ.จุมพล	Chum Phae								0.0		
43.อ.มัญจาคีรี	Mancha Khiri								0.0		
44.อ.ชนบท	Chonnabot*								0.0		
45.อ.บ้านไผ่	Ban Phai								0.0		
46.อ.พล	Phon								0.0		
47.จ.ชัยภูมิ	Chaiyaphum*								0.0	1224.1	+351.1
48.อ.ภูเขียว	Phu Khieo								0.0		
49.อ.คอนสวรรค์	Khon Sawan								0.0		
50.อ.จัตุรัส	Chatturat								0.0		
51.อ.บำเหน็จณรงค์	Bamnet Narong								0.0		
52.จ.นครราชสีมา	Nakhon Ratchasima*								0.0	1186.3	+ 57.1
53.อ.บัวใหญ่	Bua Yai								0.0		
54.อ.คง	Khong								0.0		
55.อ.ด่านขุนทด	Dan Khun Thot								0.0		
56.อ.โนนไทย	Non Thai								0.0		
57.อ.โนนสูง	Non Sung								0.0		
58.อ.พิมาย	Phimai								0.0		
59.อ.สีคิ้ว	Sikhiu								0.0		
60.อ.สูงเนิน	Sung Noen								0.0		
61.อ.ปักธงชัย	Phak Thong Chai								0.0		
62.อ.โชคชัย	Chok Chai*								0.0		
63.อ.ครบุรี	Khon Buri								0.0		
64.จ.บุรีรัมย์	Buri Ram								0.0	1504.5	+166.2
65.อ.พุทไธสง	Phutthaisong								0.0		
66.อ.สตึก	Satuk								0.0		
67.อ.ลำปลายมาศ	Lam Plai Mat								0.0		
68.อ.นางรอง	Nang Rong*								0.0		
69.จ.สุรินทร์	Surin*								0.0	1306.1	+175.5
70.อ.รัตนบุรี	Rattanaburi								0.0		
71.อ.ท่าตูม	Tha Tum*								0.0		
72.อ.ศีขรภูมิ	Sikhoraphum								0.0		
73.อ.ปราสาท	Prasat								0.0		
74.อ.สังขะ	Sangkha								0.0		
75.จ.ศรีสะเกษ	Si Sa Ket								0.0	..	..
76.อ.ราษีไศล	Rasi Salai								0.0		
77.อ.อุทุมพรพิสัย	Uthumphon Phisai								0.0		
78.อ.กันทรารมย์	Kanthararom								0.0		
79.อ.ขุขันธ์	Khukhan								0.0		
80.อ.กันทรลักษ์	Kantharalak								0.0		
81.จ.อุบลราชธานี	Ubon Ratchathani*								0.0	1426.5	-249.4

สถานีฝน	Station	วันที่และจำนวนน้ำฝนเป็นมิลลิเมตร Date and amount of rainfall in m.m. พฤศจิกายน November				ธันวาคม December			ฝนรวม ม.ม. Total m.m.	ฝนรวมตั้งแต่ 1 ม.ค. Accumulative rain-fall Since Jan.1	
		25	26	27	28	29	30	1		ฝนจริง Actual	สูง(+)ต่ำ(-) กว่าปกติ Above(+) Below(-) Normal
82.อ.เขมราฐ	Khemarat								0.0		
83.อ.อำนาจเจริญ	Amnat Charoen								0.0		
84.อ.ยโสธร	Yasothon								0.0		
85.อ.ค้าเขื่อนแก้ว	Kham Khuan Kaeo								0.0		
86.อ.ตระการพืชผล	Trakan Phutphon								0.0		
87.อ.มหาชนะชัย	Maha Chana Chai								0.0		
88.อ.เขื่องใน	Khuang Nai								0.0		
89.อ.โขงเจียม	Khong Chiam								0.0		
90.อ.เดชอุดม	Det Udom								0.0		
ภาคกลาง	*Central Part*										
1.จ.นครสวรรค์	Nakhon Sawan*								0.0	886.7	-304.3
2.อ.บรรพตพิสัย	Banphot Phisai								0.0		
3.อ.ตากฟ้า	Takhli								0.0		
4.อ.ลาดยาว	Lat Yao								0.0		
5.อ.ชุมแสง	Chumsaeng								0.0		
6.อ.หนองบัว	Nong Bua								0.0		
7.อ.ท่าตะโก	Tha Tako								0.0		
8.อ.พยุหะคีรี	Phayuha Khiri								0.0		
9.จ.อุทัยธานี	Uthai Thani								0.0	..	..
10.อ.สว่างอารมณ์	Sawang Arom								0.0		
11.อ.หนองฉาง	Nong Chang								0.0		
12.อ.ทัพทัน	Thab Than								0.0		
13.อ.หนองขายาง	Nong Khayang								0.0		
14.อ.บ้านไร่	Ban Rai								0.0		
15.จ.ชัยนาท	Chainat								0.0	1108.7	-118.6
16.อ.มโนรมย์	Manorom								0.0		
17.อ.วัดสิงห์	Wat Sing								0.0		
18.จ.สิงห์บุรี	Sing Buri								0.0	987.2	-133.5
19.อ.อินทร์บุรี	In Buri								0.0		
20.อ.บางระจัน	Bang Rachan								0.0		
21.อ.พรหมบุรี	Phrom Buri								0.0		
22.จ.ลพบุรี	Lopburi*	T							T	1060.9	-185.8
23.อ.บ้านหมี่	Ban Mi								0.0		
24.อ.ชัยบาดาล	Chai Badan								0.0		
25.อ.บัวชุม	Bua Chum*								0.0		
26.อ.ท่าวุ้ง	Tha Wung								0.0		
27.อ.โคกสำโรง	Khok Samrong								0.0		
28.จ.สุพรรณบุรี	Suphan Buri*	0.4							0.4	815.8	-440.0
29.อ.ดอนเจดีย์	Don Chedi								0.0		
30.อ.เดิมบางนางบวช	Doembang Nangbuat								0.0		
31.อ.สามชุก	Sam Chuk								0.0		

สถานีฝน	Station	วันที่และจำนวนน้ำฝนเป็นมิลลิเมตร Date and amount of rainfall in m.m. พฤศจิกายน November					ธันวาคม December		ฝนรวม ม.ม. Total m.m.	ฝนสะสมตั้งแต่ 1 ม.ค. Accumulative rain-fall Since Jan.1 ฝนจริง Actual	สูง(+)ต่ำ(-)กว่าปกติ Above(+) Below(-) Normal
		25	26	27	28	29	30	1			
32.อ.ศรีประจันต์	Si Prachan								0.0		
33.อ.บางปลาม้า	Bang Pla Ma								0.0		
34.อ.สองพี่น้อง	Song Phi Nong								0.0		
35.จ.อ่างทอง	Ang Thong								0.0	1121.5	-174.4
36.อ.โพธิ์ทอง	Pho Thong								0.0		
37.อ.ไชโย	Chaiyo								0.0		
38.อ.วิเศษชัยชาญ	Wiset Chai Chan								0.0		
39.อ.ป่าโมก	Pa Mok								0.0		
40.จ.สระบุรี	Saraburi								0.0	1474.7	+ 10.7
41.อ.พระพุทธบาท	Phra Phutthabat								0.0		
42.อ.บ้านหมอ	Ban Mo								0.0		
43.อ.หนองแค	Nong Khae								0.0		
44.อ.แก่งคอย	Kaeng Khoi								0.0		
45.จ.พระนครศรีอยุธยา	Ayutthaya								0.0	993.0	-211.3
46.อ.ท่าเรือ	Tha Rua								0.0		
47.อ.ผักไห่	Phak Hai								0.0		
48.อ.บางบาล	Bang Ban								0.0		
49.อ.บางไทร	Bang Sai								0.0		
50.อ.เสนา	Sena								0.0		
51.อ.บางปะอิน	Bang Pa-in								0.0		
52.จ.ปทุมธานี	Pathum Thani								0.0	1163.3	-347.4
53.อ.ธัญบุรี	Thanyaburi								0.0		
54.อ.รังสิต	Rangsit								0.0		
55.จ.นนทบุรี	Nonthaburi								0.0	..	..
56.อ.บางบัวทอง	Bang Bua Thong	0.5							0.5		
57.จ.ธนบุรี	Thon Buri								0.0	1098.9	-299.0
58.อ.บางขุนเทียน	Bang Khun Thian								0.0		
59.อ.ตลิ่งชัน	Taling Chan				0.8				0.8		
60.จ.พระนคร	Phra Nakhon*	1.5			1.4				2.9	1319.7	-221.2
61.สนามบินดอนเมือง	Don Muang Air-port*	0.1			0.1				0.2	1235.8	-384.6
62.อ.บางเขน	Bang Khen*	0.6			T				0.6		
63.อ.มีนบุรี	Min Buri	2.1			1.2				3.3		
64.อ.ลาดกระบัง	Lat Krabang								0.0		
65.ศูนย์วิจัยบางนา	Bang Na*				0.7				0.7		
66.จ.กาญจนบุรี	Kanchanaburi*								0.0	877.2	-190.2
67.เหมืองปิล็อก	Pilok								0.0		
68.อ.สังขละบุรี	Sangkhla Buri								0.0		
69.อ.ทองผาภูมิ	Thong Pha Phum*		T						T		
70.อ.ศรีสวัสดิ์	Si Sawat	..	..	..	..	..	..	..	..		
71.อ.บ่อพลอย	Bo Phloi	..	..	..	..	..	..	..	..		
72.อ.ไทรโยค	Sai Yok	..	..	..	..	..	..	..	..		

สถานีฝน	Station	วันที่และจำนวนน้ำฝนเป็นมิลลิเมตร Date and amount of rainfall in m.m. พฤศจิกายน November					ธันวาคม December		ฝนรวม มม. Total m.m.	ฝนรวมตั้งแต่ 1 ม.ค. Accumulative rain-fall Since Jan. 1	
		25	26	27	28	29	30	1		ฝนจริง Actual	สูง(+)ต่ำ(-) กว่าปกติ Above(+) Below(-) Normal
73.อ.พนมทวน	Phanom Thuan								0.0		
74.อ.ท่าม่วง	Tha Muang								0.0		
75.อ.ท่ามะกา	Tha Maka								0.0		
76.จ.นครปฐม	Nakhon Pathom								0.0	963.5	-378.4
77.อ.กำแพงแสน	Kamphaeng Saen								0.0		
78.อ.นครชัยศรี	Nakhon Chaisi								0.0		
79.จ.ราชบุรี	Ratchaburi				3.9				3.9	1194.9	-104.2
80.อ.บ้านโป่ง	Ban Pong								0.0		
81.อ.โพธาราม	Photharam								0.0		
82.อ.ดำเนินสดวก	Damnoen Saduak								0.0		
83.อ.ปากท่อ	Pak Tho		1.7						1.7		
84.จ.สมุทรสงคราม	Samut Songkham	0.8			1.2				2.0	964.4	-191.2
85.อ.บางคนที	Bang Khonthi								0.0		
86.อ.อัมพวา	Amphawa	11.0			20.0				31.0		
87.จ.สมุทรสาคร	Samut Sakhon		7.2						7.2	1320.4	-158.5
88.จ.สมุทรปราการ	Samut Prakan				1.5				1.5	1258.7	-321.3
89.อ.พระประแดง	Phra Pradaeng								0.0		
90.อ.บางพลี	Bang Phli								0.0		
<u>ภาคตะวันออก</u>	<u>Eastern Part</u>										
1.จ.นครนายก	Nakhon Nayok								0.0	1544.9	-547.4
2.อ.บ้านนา	Ban Na								0.0		
3.อ.ปากพลี	Pak Phli								0.0		
4.จ.ปราจีนบุรี	Prachin Buri*	T							T	1696.9	-300.2
5.อ.บ้านสร้าง	Ban Sang	5.9							5.9		
6.อ.ศรีมหาโพธิ	Si Maha Phot								0.0		
7.อ.กบินทร์บุรี	Kabin Buri	3.3							3.3		
8.อ.สระแก้ว	Sakaeo	5.0							5.0		
9.อ.วัฒนานคร	Watthana Nakhon								0.0		
10.อ.อรัญประเทศ	Aranyaprathet*						T		T	1358.0	-280.2
11.จ.ฉะเชิงเทรา	Chachoengsao								0.0	1215.6	-102.8
12.อ.บางโพธิ์	Ban Pho								0.0		
13.จ.ชลบุรี	Chon Buri*	0.5			T				0.5	1123.0	-329.7
14.อ.พานทอง	Phan Thong	1.0							1.0		
15.อ.พนัสนิคม	Phanat Nikhom								0.0		
16.อ.บ้านบึง	Ban Bung								0.0		
17.อ.เกาะสีชัง	Ko Sichang*	1.1							1.1		
18.อ.ศรีราชา	Si Racha				T				T		
19.อ.สัตหีบ	Sattahip*	T	0.2		2.2				2.4	1313.1	+117.0
20.จ.ระยอง	Rayong*				1.8				1.8	1227.8	- 31.8
21.อ.บ้านค่าย	Ban Khai								0.0		
22.อ.แกลง	Klaeng								0.0		

สถานีฝน	Station	วันที่และจำนวนน้ำฝนเป็นมิลลิเมตร Date and amount of rainfall in m.m. พฤศจิกายน November			ธันวาคม December				ฝนรวม m.m. Total	ฝนรวมตั้งแต่ 1 ม.ค. Accumulative rain-fall Since Jan.1	
		25	26	27	28	29	30	1	m.m.	ฝนจริง Actual	สูง(+)ต่ำ(-)กว่าปกติ Above(+) Below(-) Normal
23.จ.จันทบุรี	Chanthaburi*	T		T	1.6				1.6	2910.6	- 79.2
24.อ.ท่าใหม่	Tha Mai								0.0		
25.อ.มะขาม	Makham								0.0		
26.อ.ขลุง	Khlung				2.5				2.5		
27.จ.ตราด	Trat				2.5				2.5	3109.4	-595.1
28.อ.เขาสมิง	Khao Saming				4.5				4.5		
29.อ.แหลมงอบ	Laem Ngop*								0.0		
30.อ.คลองใหญ่	Khlong Yai*	1.3			0.4				1.7	3234.0	-1572.[illegible]
ภาคใต้	Southern Part										
1.จ.เพชรบุรี	Phetchaburi				5.2				5.2	1095.2	- 97.5
2.อ.บ้านแหลม	Ban Laem				6.8				6.8		
3.อ.บ้านลาด	Ban Lat				6.1				6.1		
4.อ.ชะอำ	Cha-am								0.0		
5.จ.ประจวบคีรีขันธ์	Prachuap Khiri Khan*	T			4.9		17.6		22.5	1034.9	- 8.9
6.อ.กุยบุรี	Kui Buri								0.0		
7.อ.หัวหิน	Hua Hin*	T			3.9				3.9	937.9	-132.0
8.จ.ชุมพร	Chumphon*	28.1	4.4		21.5	60.1	49.8	3.9	167.8	1714.3	-187.1
9.อ.ท่าแซะ	Tha Sae	12.2	2.0		28.0	51.1			93.3		
10.อ.สวี	Sawi	20.7	8.9		25.5	38.6			129.5		
11.อ.หลังสวน	Lang Suan	7.2	26.0		31.3	147.6			237.6		
12.จ.สุราษฎร์ธานี	Surat Thani*	1.5	2.3		1.3	11.6	21.1		37.8	1246.5	- 77.3
13.อ.ไชยา	Chaiya	..	..	..	..	..	..	..	..		
14.อ.เกาะสมุย	Ko Samui*	7.2	2.3	6.8	17.9	84.5	80.6		199.3		
15.อ.พุนพิน	Phunphin	37.4							37.4		
16.อ.บ้านนาสาร	Ban Na San	..	..	..	..	..	..	..	..		
17.จ.นครศรีธรรมราช	Nakhon Si Thammarat*	7.0	6.7	19.3	53.0	77.8	49.5	0.3	213.6	1460.5	-677.3
18.อ.สิชล	Sichon	6.8	1.1		32.7				40.6		
19.อ.ท่าศาลา	Tha Sala	15.0			58.0	84.6	70.8		228.4		
20.อ.ฉวาง	Chawang						2.0		2.0		
21.อ.ทุ่งสง	Thung Song								0.0		
22.อ.ร่อนพิบูลย์	Ron Phibun			13.5	48.3	110.3			172.1		
23.อ.ปากพนัง	Pak Phanang				36.3				36.3		
24.จ.พัทลุง	Phatthalung			6.1	7.5	45.5			72.2	1168.3	-778.3
25.อ.เขาชัยสน	Khao Chaison	2.3		36.5	29.8	29.9			147.1		
26.จ.สงขลา	Songkhla*	0.9		19.7	23.4	1.0	2.5	9.9	57.4	1358.7	- 97.1
27.อ.รัตภูมิ	Rattaphum			10.0					10.0		
28.อ.หาดใหญ่	Hat Yai								0.0		
29.อ.สะเดา	Sadao			10.2					10.2		
30.จ.ปัตตานี	Pattani*			5.2	47.5	0.8	2.8	8.0	121.7	973.9	-104.8
31.อ.หนองจิก	Nong Chik			10.5	90.5				101.0		
32.อ.ยะหริ่ง	Yaring								0.0		

สถานีฝน	Station	วันที่และจำนวนน้ำฝนเป็นมิลลิเมตร Date and amount of rainfall in m.m. พฤศจิกายน November				ธันวาคม December			ฝนรวม มม. Total m.m.	ฝนรวมตั้งแต่ 1 ม.ค. Accumulative rain-fall Since Jan. 1	
		25	26	27	28	29	30	1		ฝนจริง Actual	สูง(+)ต่ำ(-) กว่าปกติ Above(+) Below(-) Normal
33.จ.ปัตตานี	Pattani	10.1		45.2	70.3	15.7			141.3		
34.จ.ยะลา	Yala			16.1			8.5		24.6	..	..
35.อ.เบตง	Betong				T				T		
36.อ.บันนังสตา	Bannang Satar								0.0		
37.จ.นราธิวาส	Narathiwat*			11.2	29.0	77.5	26.0	9.0	152.7	1744.6	-462.8
38.อ.ยี่งอ	Yi-ngo	..	..	..	..	..	..	..	..		
39.อ.รามัน	Ramae					11.3			11.3		
40.อ.ตากใบ	Tak Bai			14.4		33.4			47.8		
41.จ.ระนอง	Ranong*	T	1.0			12.0			13.0	3642.4	-1169.0
42.อ.กระบุรี	Kra Buri	0.5							0.5		
43.จ.พังงา	Phangnga	0.9	9.8			22.3			33.0	3292.4	+861.1
44.อ.กะปง	Kapong		3.7						3.7		
45.อ.ตะกั่วป่า	Takua Pa		31.5			11.2			42.7		
46.อ.ท้ายเหมือง	Thai Muang			10.6	10.2	10.3			31.1		
47.อ.ตะกั่วทุ่ง	Takua Thung					4.7			4.7		
48.จ.ภูเก็ต	Phuket*		8.0	18.0	T	2.8			28.8	2487.8	+211.8
49.สนามบินภูเก็ต	Phuket Air-port*		T			10.5		0.6	11.1		
50.อ.ถลาง	Thalang	..	..	..	..	..	..	..	..		
51.จ.กระบี่	Krabi					19.6			19.6	..	..
52.อ.อ่าวลึก	Ao Luk	..	..	..	..	..	..	..	..		
53.อ.คลองท่อม	Khlong Tom		23.4	1.7		18.3			43.4		
54.สนามบินตรัง	Trang Air-port*		T	T	T	125.6	1.7	1.8	129.1	1923.6	-423.8
55.อ.สิเกา	Sikao		1.8	2.5	0.3	50.5			55.1		
56.อ.ย่านตาขาว	Yan Ta Khao					95.8			95.8		
57.อ.ปะเหลียน	Palian					9.2			9.2		
58.จ.สตูล	Satun	4.3				27.9			32.2	1828.8	+ 88.9
59.อ.ทุ่งหว้า	Thung Wa					10.7			10.7		
60.อ.ละงู	Langu								0.0		

หมายเหตุ	ช่องว่าง	ไม่มีฝนตก	**Remark**	Blank	No rain
	*	สถานีตรวจอากาศ		*	Synoptic Station
	T	ฝนเล็กน้อยวัดไม่ได้		T	Trace
	..	ไม่มีรายงาน		..	No report.

อุณหภูมิสูงสุดและต่ำสุดประจำวันที่ ๒๕ พฤศจิกายน — ๑ ธันวาคม ๒๕๑๑

Daily Max. and Min. Temperature 25 November - 1 December 1968

สถานี	Station	อุณหภูมิสูงสุดและต่ำสุดเป็นองศา ซ. Max. and Min. Temperature in degree C. 25	26	27	28	29	30	1	เฉลี่ยสูงสุดต่ำสุด Average Max. Min.	เฉลี่ยในสัปดาห์ Weekly Mean	ค่าปกติประจำเดือน Monthly Normal
ภาคเหนือ	**Northern Part**										
1.จ.เชียงราย	Chiang Rai	28.0 13.0	33.0 13.7	29.5 14.4	27.7 18.8	28.2 13.6	28.8 14.0	29.4 15.9	28.7 14.8	21.8	23.1
2.จ.แม่ฮ่องสอน	Mae Hong Son	30.7 15.3	31.7 18.1	32.3 18.5	32.3 19.0	31.7 18.4	31.3 16.9	32.3 18.7	31.8 17.8	24.8	25.2
3.จ.เชียงใหม่	Chiang Mai	30.2 15.0	31.6 15.9	32.2 18.4	30.8 18.2	29.9 18.0	30.2 15.9	30.0 17.8	30.7 16.7	23.7	24.5
4.จ.น่าน	Nan	31.9 15.1	33.1 17.7	32.6 17.7	32.3 18.6	30.7 15.4	31.4 16.0	32.1 17.2	32.0 16.8	24.4	24.8
5.อ.ท่าวังผา	Tha Wang Pha	31.0 15.1	32.4 16.1	31.2 16.0	30.8 16.0	30.2 14.5	30.4 14.9	.. 15.5	31.0 15.4	23.2	..
6.จ.ลำปาง	Lampang	30.6 14.8	32.1 16.2	32.4 16.5	31.4 17.0	29.4 17.8	29.3 18.0	30.5 19.2	30.8 17.1	24.0	24.7
7.อ.แม่สะเรียง	Mae Sariang	33.2 16.4	34.1 18.8	34.3 18.3	32.7 18.5	32.4 17.1	33.0 16.4	33.2 18.8	33.3 17.8	25.6	25.9
8.จ.แพร่	Phrae	33.4 16.6	33.4 18.5	33.7 18.7	32.6 17.8	32.1 17.6	32.6 18.7	32.1 21.3	32.8 18.5	25.7	24.9
9.จ.อุตรดิตถ์	Utteredit	34.0 18.7	34.6 19.8	34.2 21.3	32.7 17.5	32.4 19.7	33.8 19.2	32.3 22.0	33.4 19.7	26.6	26.6
10.เขื่อนสิริกิติ์	Sirikit Dam	33.9 ..	35.3 19.2	33.6 20.2	33.5 18.8	33.6 18.6	34.2 18.6	.. ..	34.0 19.1	26.6	..
11.จ.ตาก	Tak	33.6 18.3	34.8 21.8	33.6 21.4	32.6 21.8	32.5 18.3	32.7 22.2	32.7 20.3	33.2 23.6	26.9	25.3
12.จ.พิษณุโลก	Phitsanulok	32.7 20.6	34.3 24.4	34.2 22.9	33.4 21.0	32.7 22.2	33.7 20.7	32.3 20.7	33.3 21.8	27.6	26.8
13.อ.แม่สอด	Mae Sot	32.7 17.3	33.3 20.8	32.7 19.6	32.0 19.4	31.2 18.2	32.0 21.4	32.1 18.7	32.3 19.3	25.8	25.7
14.จ.เพชรบูรณ์	Phetchabun	33.0 ..	34.8 21.3	32.3 20.5	32.1 17.7	32.8 21.2	33.3 17.5	33.0 17.9	33.0 19.4	26.2	25.1
15.อ.หล่มสัก	Lom Sak	18.7	21.0	21.6	18.9	20.0	18.0	..	19.7	..	..
16.อ.วิเชียรบุรี	Wichian Buri	31.5 20.8	34.9 21.6	33.0 20.7	31.6 20.8	32.7 20.5	32.7 18.3	34.0 17.8	32.9 20.1	26.5	..
ภาคตะวันออกเฉียงเหนือ	**Northeastern Part**										
1.จ.หนองคาย	Nong Khai	31.1 18.3	32.6 18.3	31.0 20.3	30.0 17.7	30.4 17.3	31.0 19.4	31.5 19.0	31.1 18.6	24.9	..
2.จ.เลย	Loei	30.3 15.8	34.0 18.8	31.3 18.4	31.2 15.7	30.3 15.4	31.8 17.0	.. 16.8	31.6 16.8	24.2	23.7
3.จ.อุดรธานี	Udon Thani	31.2 18.6	31.7 20.9	31.0 20.0	29.7 17.5	30.0 17.9	31.6 19.0	30.7 20.0	30.8 19.1	25.0	25.1
4.จ.นครพนม	Nakhon Phanom	31.8 17.2	32.0 18.0	30.9 17.5	28.0 18.8	31.7 16.1	29.0 17.0	31.3 17.0	30.7 17.4	24.1	24.2
5.จ.สกลนคร	Sakon Nakhon	31.3 18.4	31.6 18.5	30.6 19.6	28.9 18.1	30.6 15.5	29.6 17.4	30.9 16.5	30.5 17.7	24.1	24.1
6.อ.มุกดาหาร	Mukdahan	30.6 20.0	31.9 18.0	29.8 18.0	30.0 20.0	29.5 16.5	30.8 17.6	30.6 17.1	30.5 18.2	24.4	24.3
7.จ.ขอนแก่น	Khon Kaen	32.6 21.2	33.4 20.4	32.1 19.8	30.6 18.4	31.2 18.0	31.7 21.4	.. 18.5	31.9 19.7	25.8	25.0
8.อ.โกสุมพิสัย	Kosum Phisai	32.2 18.8	32.2 18.8	31.4 18.1	28.0 16.6	30.9 16.3	.. 17.6	.. ..	30.9 17.7	24.3	..
9.จ.ร้อยเอ็ด	Roi Et	31.3 21.7	32.1 20.0	30.0 19.5	19.7 18.5	30.7 17.4	30.9 19.4	31.6 18.0	30.9 19.2	25.1	25.1
10.จ.ชัยภูมิ	Chaiyaphum	31.5 21.8	33.2 21.6	31.4 22.0	28.8 20.4	30.9 22.2	31.5 20.3	31.4 20.2	31.4 21.2	26.3	25.3
11.จ.อุบลราชธานี	Ubon Ratchathani	33.3 21.4	33.9 22.2	31.9 19.8	31.7 20.9	32.5 19.5	32.6 20.2	32.7 18.6	32.7 20.4	26.6	25.3
12.จ.สุรินทร์	Surin	31.0 22.5	32.2 21.4	30.8 20.3	30.5 19.5	29.8 20.5	30.8 19.5	32.0 18.9	31.0 20.4	25.7	25.0
13.อ.ท่าตูม	Tha Tum	32.0 22.3	31.6 21.5	30.3 19.6	30.2 19.6	30.8 18.0	31.2 19.4	.. 17.7	31.0 19.7	25.4	..
14.อ.นางรอง	Nang Rong	31.0 17.2	30.8 18.0	30.8 17.5	30.0 17.4	29.8 18.0	.. 17.5	..	30.5 17.6	24.1	..

สถานี	Station	อุณหภูมิสูงสุดและต่ำสุดเป็นองศา ซ. Max. and Min. Temperature in degrees C. 25	26	27	28	29	30	1	เฉลี่ยสูงสุด ต่ำสุด Average Max. Min.	เฉลี่ยในสัปดาห์ Weekly Mean	ค่าปกติประจำเดือน Monthly Normal
15.จ.นครราชสีมา	Nakhon Ratchasima	31.9 22.7	32.9 21.6	28.0	29.5 19.3	31.6 20.8	31.8 18.1	32.9 18.2	31.8 20.8	25.8	25.0
16.อ.โชคชัย	C[illegible]	29.5 22.6	31.1 20.9	27.3 21.4	29.2 18.[illegible]	31.9 20.9	.. 18.9	..	30.3 20.3	25.3	..
<u>ภาคกลาง</u>	<u>Central Part</u>										
1.จ.นครสวรรค์	Nakhon Sawan	32.4 21.4	34.4 23.3	34.2 22.2	31.7 21.1	32.6 21.4	33.8 19.1	31.8 19.6	33.5 21.4	27.4	26.6
2.จ.ลพบุรี	Lop Buri	29.7 22.8	33.5 23.5	32.9 21.5	31.5 23.5	31.9 24.5	33.4 22.6	32.9 21.6	28.4 23.1	27.8	26.4
3.จ.สุพรรณบุรี	Suphan Buri	29.6 23.3	32.5 21.5	34.5 21.6	26.4 21.0	31.[illegible] 21.9	32.5 21.9	32.5 21.2	32.4 21.6	27.0	26.3
4.จ.กาญจนบุรี	Kanchanaburi	30.0 21.8	31.8 23.8	32.5 22.5	28.6 20.8	30.5 23.5	32.1 20.7	..	31.2 22.3	26.8	25.8
5.อ.ทองผาภูมิ	Thong Pha Phum	30.2 17.5	32.2 20.0	32.5 21.0	29.5 18.2	32.1 17.5	32.7 19.8	33.9 17.6	31.7 19.1	25.4	..
6.สนามบินดอนเมือง	Don Muang Air-port	29.6 23.7	32.2 23.7	33.6 23.0	29.7 22.4	32.6 22.1	32.5 21.8	33.2 22.3	32.1 22.7	27.4	27.4
7.จ.พระนคร	Phra Nakhon	29.1 25.2	26.8 25.2	32.7 24.8	29.0 22.8	31.6 22.4	32.2 22.4	32.4 23.1	31.7 23.7	27.7	27.0
8.ศูนย์วิจัยบางนา บางนา	Bang Na	28.0 23.8	32.5 24.9	31.4 23.7	28.2 22.2	30.8 22.6	32.2 21.3	31.5 22.3	30.5 22.8	26.7	..
<u>ภาคตะวันออก</u>	<u>Eastern Part</u>										
1.จ.ปราจีนบุรี	Prachin Buri	29.8 23.1	34.3 22.5	33.1 22.7	31.3 23.2	33.1 22.4	32.3 21.5	32.0 21.5	32.3 22.7	27.5	27.0
2.อ.กบินทร์บุรี	Kabin Buri	31.7 23.3	32.7 22.2	32.2 21.0	31.6 22.7	32.4 22.9	.. 20.6	..	32.5 22.2	27.4	..
3.อ.อรัญประเทศ	Aranyaprathet	32.3 21.0	32.7 18.0	31.7 20.3	31.5 19.8	33.0 18.2	31.0 21.0	32.7 19.8	32.1 19.7	25.9	26.2
4.จ.ชลบุรี	Chon Buri	31.5 24.4	33.1 22.6	32.0 23.4	29.2 22.4	32.2 23.4	32.1 22.0	32.5 ..	31.4 23.0	27.2	26.5
5.อ.เกาะสีชัง	Ko Si Chang	27.7 22.8	31.8 24.2	30.8 24.5	27.7 22.7	30.6 24.4	31.6 24.4	31.1 24.0	30.2 23.9	27.1	27.2
6.อ.สัตหีบ	Sattahip	32.2 22.7	34.9 23.7	35.9 24.2	31.4 23.0	34.3 21.9	32.6 22.3	34.3 21.8	33.5 23.1	28.3	27.6
7.จ.ระยอง	Rayong	32.9 22.7	32.6 22.2	34.2 22.8	31.4 23.4	32.8 23.0	.. 21.5	..	32.8 22.6	27.7	..
8.จ.จันทบุรี	Chanthaburi	31.8 21.8	32.7 22.1	33.3 23.5	29.4 22.9	33.3 22.8	32.7 22.4	33.9 20.6	32.3 23.3	27.3	26.6
9.อ.คลองใหญ่	Khlong Yai	32.3 23.2	32.2 21.3	31.4 23.3	31.4 22.9	31.6 22.9	32.0 22.2	31.4 20.7	31.8 22.4	27.1	26.6
<u>ภาคใต้</u>	<u>Southern Part</u>										
1.อ.หัวหิน	Hua Hin	28.5 24.8	31.6 23.6	31.3 24.1	28.2 24.4	29.3 21.8	29.5 22.2	30.2 22.9	29.8 23.4	26.6	26.4
2.จ.ประจวบคีรีขันธ์	Prachuab Khiri Khan	29.7 24.1	31.5 24.1	32.8 22.0	29.1 23.2	30.3 23.2	29.5 22.3	30.3 21.1	30.5 22.9	26.7	26.1
3.จ.ชุมพร	Chumphon	30.0 21.9	29.8 23.8	31.2 23.4	29.1 21.6	27.4 23.8	25.9 23.2	29.6 22.4	29.9 22.7	25.9	25.9
4.จ.สุราษฎร์ธานี	Surat Thani	31.2 22.3	32.2 23.4	31.3 22.6	30.9 23.4	26.3 23.6	26.2 22.8	31.4 23.9	29.9 23.6	26.5	26.3
5.อ.เกาะสมุย	Ko Samui	29.8 26.3	30.4 24.9	30.7 24.7	29.5 24.8	27.4 23.7	26.5 22.7	29.6 23.7	29.1 24.4	26.8	..
6.จ.นครศรีธรรมราช	Nakhon Si Thammarat	31.7 22.3	31.9 23.3	32.2 22.8	30.1 22.5	25.7 22.8	25.0 22.0	30.8 21.8	29.5 22.6	26.1	26.3
7.จ.สงขลา	Songkhla	31.9 23.9	31.6 22.5	31.6 22.5	28.1 23.4	30.4 23.7	30.0 23.1	30.6 23.1	30.5 24.0	27.3	26.8
8.จ.ปัตตานี	Pattani	31.4 21.4	31.5 22.3	32.6 22.1	30.5 22.1	31.1 23.1	30.0 24.0	29.1 23.1	30.9 22.6	26.8	..
9.จ.นราธิวาส	Narathiwat	31.9 22.4	32.2 23.3	32.2 22.9	29.5 23.4	31.2 22.7	29.0 23.4	28.5 23.0	30.5 23.0	26.8	26.1
10.จ.ระนอง	Ranong	32.9 21.0	29.5 23.8	33.4 22.0	32.6 21.4	30.1 23.4	23.8	..	29.3 22.7	27.5	25.9
11.จ.ภูเก็ต	Phuket	31.5 23.3	28.0 23.0	32.5 23.8	31.5 24.0	31.5 24.5	29.0 24.8	31.9 25.2	31.5 24.3	27.9	27.1
12.สนามบินภูเก็ต	Phuket Air-port	32.0 21.7	31.8 25.0	32.2 24.5	30.3 23.2	31.9 24.3	28.4 23.7	31.1 24.0	31.4 23.8	27.6	26.6
13.สนามบินตรัง	Trang Air-port	34.2 21.0	33.4 22.3	33.3 21.5	30.6 23.5	32.1 22.4	30.8 21.9	29.4 23.1	32.9 22.2	27.1	26.7

แก้ไขเพิ่มเติมรายงานอากาศประจำสัปดาห์ฉบับที่ ๔๗/๒๕๑๑ เนื่องจากได้รับรายงานภายหลัง

Correction in weekly weather report No. 47/1968 for late report rainfall data

สถานีฝน	Station	วันที่และจำนวนน้ำฝนเป็นมิลลิเมตร Date and amount of rainfall in m.m. พฤศจิกายน November							ฝนรวม มม. Total m.m.	ฝนรวมตั้งแต่ 1 ม.ค. Accumulative rain-fall Since Jan.1	
		18	19	20	21	22	23	24		ฝนจริง Actual	สูง(+)ต่ำ(-)กว่าปกติ Above(+) Below(-) Normal
ภาคกลาง	Central Part										
56.อ.บางบัวทอง	Bang Bua Thong							1.5	2.7		
ภาคตะวันออก	Eastern Part										
15.อ.พนัสนิคม	Phanat Nikhom							8.5	8.5		
17.อ.เกาะสีชัง	Ko Sichang							0.6	1.1		
18.อ.ศรีราชา	Si Racha							0.7	0.7		
20.จ.ระยอง	Rayong							3.9	3.9	1226.0	- 29.2
22.อ.แกลง	Klaeng							2.0	2.0		
26.อ.จันทุ	Khlung							8.2	8.2		
27.จ.ตราด	Trat							2.6	2.6	3106.4	-589.9
29.อ.แหลมงอบ	Laem Ngop							3.0	3.0		
ภาคใต้	Southern Part										
14.อ.เกาะสมุย	Ko Smui							0.9	0.9		
18.อ.ฉวาง	Sichon							6.2	14.6		
27.อ.รัตภูมิ	Rattaphum							1.6	1.6		
29.อ.สะเดา	Sadao							0.7	0.7		

กรมอุตุนิยมวิทยา สำนักนายกรัฐมนตรี

รายงานอากาศประจำสัปดาห์ ระหว่างวันที่ ๒ ถึง ๘ ธันวาคม ๒๕๑๑

และ

การคาดหมายลักษณะอากาศ ระหว่างวันที่ ๙ ถึง ๑๕ ธันวาคม ๒๕๑๑

ฉบับที่ ๔๙/๒๕๑๑

พลเรือโท สนิธ เวสารัชชนันท์

อธิบดีกรมอุตุนิยมวิทยา

METEOROLOGICAL DEPARTMENT

OFFICE OF THE PRIME MINISTER

BANGKOK THAILAND

WEEKLY WEATHER REPORT

DURING THE PERIOD DECEMBER 2 – 8, 1968

AND

WEATHER OUTLOOK

DURING DECEMBER 9 — 15, 1968

No. 49/1968

ATMOSPHERIC SCIENCES LIBRARY
DEC 16 1968
E. S. S. A.
U. S. Dept. of Commerce

Sanit Vesa — rajananda

Vice Admiral, Director General

การคาดหมายลักษณะอากาศใน ๗ วันข้างหน้า
ตั้งแต่วันที่ ๙ - ๑๕ ธันวาคม ๒๕๑๑

ลักษณะทั่วไป

บริเวณความกดอากาศสูงในประเทศจีนได้มีกำลังแรงขึ้น และคาดว่าจะแผ่ลงมาปกคลุมประเทศไทย ในตอนกลางและปลายสัปดาห์.

ภาคเหนือ ภาคตะวันออกเฉียงเหนือ ภาคกลาง ภาคตะวันออก อ่าวไทยฝั่งตะวันออก	ท้องฟ้าแจ่มใสเป็นส่วนมากและอากาศเย็น ระดับอุณหภูมิจะลดลงเล็กน้อยในตอนกลางและปลายสัปดาห์
อ่าวไทยฝั่งตะวันตก	ตลอดสัปดาห์มีฝนเกือบทั่วไป โดยเฉพาะตอนใต้ของฝั่ง
ภาคใต้ฝั่งตะวันตก	ตลอดสัปดาห์มีฝนกระจายเป็นแห่ง ๆ.
พระนคร และ ธนบุรี	ท้องฟ้าโปร่งเป็นส่วนมาก และอากาศเย็น ระดับอุณหภูมิจะลดลงเล็กน้อยในตอนกลางและปลายสัปดาห์.

กรมอุตุนิยมวิทยา

๙ ธ.ค.๑๑

Weather Outlook for the next seven days

From 9 - 15 December 1968

General Situation

The high pressure area in China mainland increases in intensify and is expected to extend over Thailand from the middle through the end of the week.

Northern Part: Northeastern Part: Central Part: Eastern Part: Gulf of Thailand, East Coast:	Mainly clear sky and cool throughout the week; slight decrease in temperature from the middle through the end of the week.
Gulf of Thailand, West Coast;	Throughout the week, almost widespread rainshowers, particularly in the southern portion.
Southern Thailand, West Coast:	Throughout the week, scattered rainshowers.
Phra Nakhon & Thonburi:	Mainly fair and cool throughout the week; slight decrease in temperature from the middle through the end of the week.

Meteorological Department
9 / 12 / 1968

สรุปลักษณะอากาศทั่วไปในรอบสัปดาห์

ตั้งแต่วันที่ ๒ - ๘ ธันวาคม ๒๕๑๑

๑. บริเวณความกดอากาศสูงที่ปกคลุมถึงประเทศไทยได้เริ่มอ่อนกำลังลงตั้งแต่ตอนต้นสัปดาห์ และได้อ่อนกำลังลงอย่างชัดเจนในตอนปลายสัปดาห์

ในระหว่างสัปดาห์ร่องมรสุมพาดผ่านตอนกลางของประเทศมาเลเซีย

๒. ในระหว่างสัปดาห์อากาศเย็นและแห้งโดยทั่วไปในบริเวณตั้งแต่เหนือขึ้นไป แต่ในตอนปลายสัปดาห์อากาศได้อุ่นขึ้นเล็กน้อย ในภาคใต้ปรากฏว่ายังคงมีฝนเล็กน้อยถึงปานกลางเกือบทั่วไปในบริเวณตั้งแต่จังหวัดชุมพรและใต้ลงไปโดยมีฝนหนักเป็นบางแห่ง

๓. ในระหว่างสัปดาห์ ปรากฏว่าอุณหภูมิต่ำสุดในภาคต่าง ๆ ของประเทศไทยมีดังต่อไปนี้

ภาคเหนือ	๑๓.๔ °ซ. ที่ จ.เชียงราย	เมื่อวันที่ ๗ ธ.ค.
ภาคตะวันออกเฉียงเหนือ	๑๕.๓ °ซ. ที่ อ.โชคชัย จ.นครราชสีมา	" ๒ "
ภาคกลาง	๑๖.๓ °ซ. ที่ อ.ทองผาภูมิ จ.กาญจนบุรี	" ๓ "
ภาคตะวันออก	๑๘.๙ °ซ. ที่ อ.คลองใหญ่ จ.ตราด	" ๒ "
ภาคใต้	๑๙.๑ °ซ. ที่ จ.ประจวบคีรีขันธ์	" ๓ "

กรมอุตุนิยมวิทยา

๙ ธ.ค.๑๑

General Situation

Period December 2 - 8,1968

1. The wedge of the anticyclone, covering the Upper Thailand, was weakened since the early period of the week and it appeared that the pressure gradient was very weak in the latter period of the week.
The monsoon trough lied across the Central Malasia.

2. During the week, cool and dry air covered the Upper Thailand but slight warmer occurred in the latter period of the week. Almost widespread light to moderate rains still occurred over the Southern Thailand in the vicinity southwards from Chumphon with local heavy rainfalls in some provinces.

3. During the week the lowest temperature in the various parts of Thailand were as follows :-

Northern Part	13.4°C. at Chiang Rai	on 7 Dec.
Northeastern Part	15.3°C. at Chok Chai	" 2 "
Central Part	16.3°C. at Thong Pha Phum	" 3 "
Eastern Part	18.9°C. at Khlong Yai	" 2 "
Southern Part	19.1°C. at Prachuap Khirikhan	" 3 "

Meteorological Department
9 / 12 / 1968

ข่าวอากาศเพื่อการเกษตรประจำสัปดาห์

เมื่อวันที่ ๒ - ๘ ธันวาคม มีลักษณะอากาศซึ่งพอสรุปได้ดังต่อไปนี้

๑. บริเวณความกดอากาศสูงที่ปกคลุมถึงประเทศไทยได้เริ่มอ่อนกำลังลงตั้งแต่ตอนต้นสัปดาห์ และได้อ่อนกำลังลงอย่างชัดเจนในตอนปลายสัปดาห์

ในระหว่างสัปดาห์ร่องมรสุมพาดผ่านตอนกลางของประเทศมาเลเซีย

๒. ในระหว่างสัปดาห์อากาศเย็นและแห้งโดยทั่วไปในบริเวณตั้งแต่เหนืออ่าวไทยขึ้นไป แต่ในตอนปลายสัปดาห์อากาศได้อุ่นขึ้นเล็กน้อย ในภาคใต้ปรากฏว่ายังคงมีฝนเล็กน้อยถึงปานกลางเกือบทั่วไปในบริเวณตั้งแต่จังหวัดชุมพรและใต้ลงไป โดยมีฝนหนักเป็นบางแห่ง

ข้อควรทราบ

เนื่องจากในสัปดาห์นี้บริเวณประเทศไทยตอนบนจะมีอากาศเย็นเกือบทั่วไป และคาดว่าในตอนกลางและปลายสัปดาห์ระดับอุณหภูมิจะลดลงอีกเล็กน้อย โดยเฉพาะในภาคเหนือและภาคตะวันออกเฉียงเหนือซึ่งจะมีอากาศหนาวเย็นมากกว่าภาคอื่น ๆ ในช่วงแรกที่อากาศหนาวเย็นลงจะทำให้สัตว์เลี้ยงชะงักการเจริญเติบโตและจะให้ผลผลิตน้อยลง ฉะนั้นกสิกรจึงควรเตรียมให้ความอบอุ่นแก่สัตว์เลี้ยงไว้ด้วย.

กองอากาศเกษตร กรมอุตุนิยมวิทยา

๙ ธันวาคม ๒๕๑๑

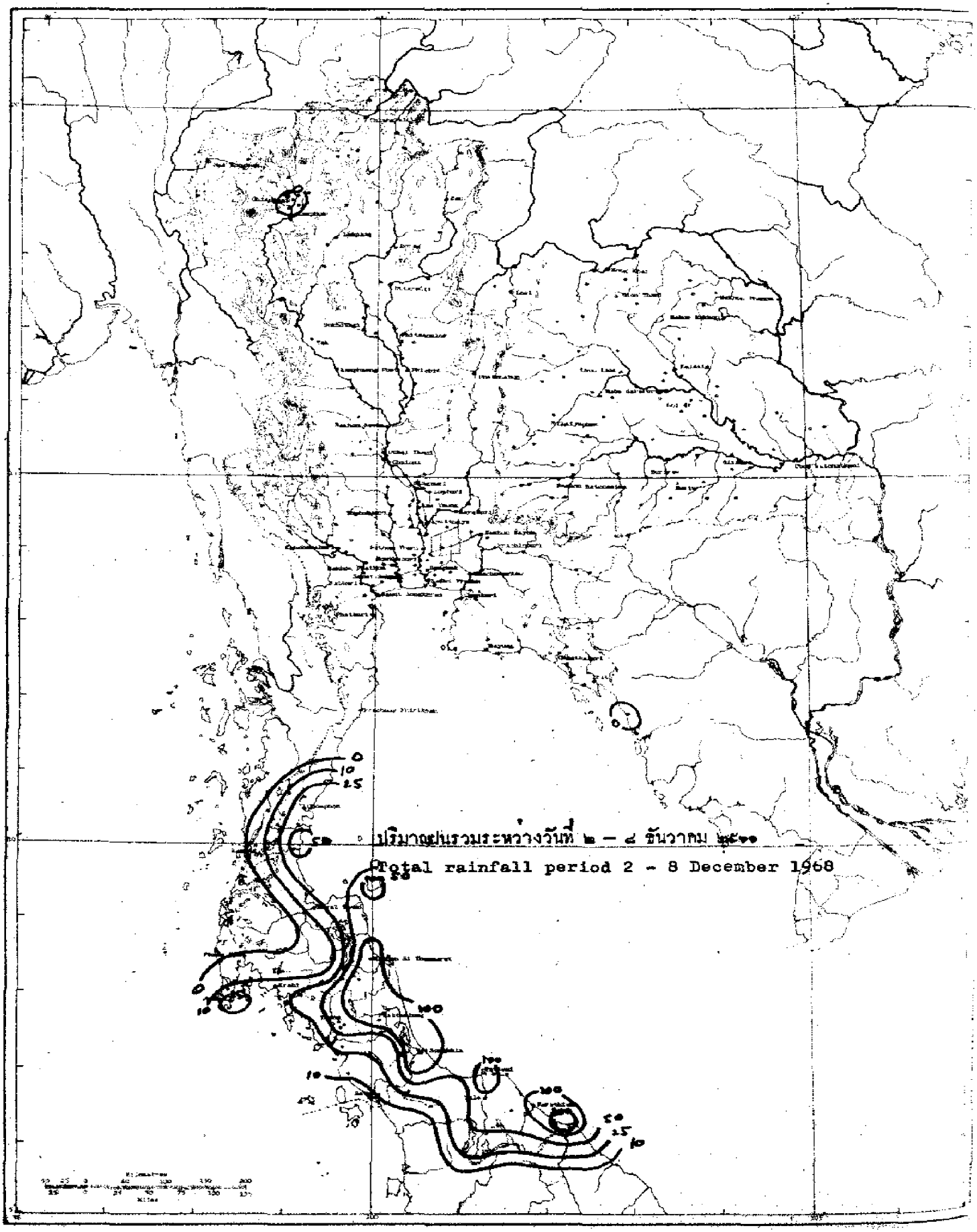
ปริมาณฝนรวมระหว่างวันที่ ๒ – ๘ ธันวาคม ๒๕๑๑
Total rainfall period 2 - 8 December 1968

สถานีฝน	Station	วันที่และจำนวนน้ำฝนเป็นมิลลิเมตร Date and amount of rainfall in m.m. ธันวาคม December							ฝนรวม มม. Total m.m.	ฝนรวมตั้งแต่ 1 ม.ค. Accumulative rain-fall Since Jan. 1	
		2	3	4	5	6	7	8		ฝนจริง Actual	สูง(+)ต่ำ(-) กว่าปกติ Above(+) Below(-) Normal
ภาคเหนือ	Northern Part										
1. จ.เชียงราย	Chiang Rai*								0.0	1935.5	+ 291.9
2. อ.แม่สาย	Mae Sai								0.0		
3. อ.เชียงแสน	Chiang Saen								0.0		
4. อ.เชียงของ	Chiang Khong								0.0		
5. อ.แม่จัน	Mae Chan								0.0		
6. อ.แม่สรวย	Mae Suai								0.0		
7. อ.เทิง	Thoeng								0.0		
8. อ.เชียงคำ	Chiang Kham								0.0		
9. อ.พาน	Phan								0.0		
10. อ.แม่ใจ	Mae Chai								0.0		
11. อ.เวียงป่าเป้า	Wiang Pa Pao								0.0		
12. อ.พะเยา	Phayao								0.0		
13. จ.แม่ฮ่องสอน	Mae Hong Son*								0.0	1210.8	- 1.7
14. อ.ปาย	Pai								0.0		
15. อ.ขุนยวม	Khun Yuam								0.0		
16. อ.แม่สะเรียง	Mae Sariang*								0.0	1154.9	- 110.4
17. จ.เชียงใหม่	Chiang Mai*		T						T	1259.6	- 22.5
18. อ.ฝาง	Fang								0.0		
19. อ.เชียงดาว	Chiang Dao								0.0		
20. อ.แม่แตง	Mae Taeng								0.0		
21. อ.แม่ริม	Mae Rim								0.0		
22. อ.สันทราย	San Sai								0.0		
23. อ.ดอยสะเก็ด	Doi Saket								0.0		
24. อ.สันกำแพง	San Kamphaeng								0.0		
25. อ.ฮางดง	Hang Dong								0.0		
26. อ.สารภี	Saraphi								0.0		
27. อ.สันป่าตอง	San Pa Tong								0.0		
28. อ.จอมทอง	Chom Thong								0.0		
29. อ.ฮอด	Hot								0.0		
30. จ.ลำพูน	Lamphun								0.0	..	..
31. อ.ป่าซาง	Pa Sang								0.0		
32. อ.ลี้	Li								0.0		
33. จ.ลำปาง	Lampang*								0.0	963.7	- 27.8
34. อ.งาว	Ngao								0.0		
35. อ.แจ้ห่ม	Chae Hom								0.0		
36. อ.เกาะคา	Ko Kha								0.0		
37. อ.สบปราบ	Sop Prap								0.0		
38. อ.เถิน	Thoen								0.0		
39. อ.แม่พริก	Mae Phrik								0.0		

สถานีฝน	Station	วันที่และจำนวนน้ำฝนเป็นมิลลิเมตร Date and amount of rainfall in m.m. ธันวาคม December 2	3	4	5	6	7	8	ฝนรวม ม.ม. Total m.m.	ฝนรวมตั้งแต่ 1 ม.ค. Accumulative rain-fall Since Jan.1 ฝนจริง Actual	สูง(+) ต่ำ(-) กว่าปกติ Above(+) Below(-) Normal
40.จ.แพร่	Phrae*								0.0	942.5	- 62.0
41.อ.สอง	Song								0.0		
42.อ.สูงเม่น	Sung Men								0.0		
43.อ.เด่นชัย	Den Chai								0.0		
44.จ.น่าน	Nan*								0.0	1236.6	+ 127.7
45.อ.ทุ่งช้าง	Thung Chang								0.0		
46.อ.ท่าวังผา	Tha Wang Pha*								0.0		
47.อ.ปัว	Pua								0.0		
48.อ.สา	Sa								0.0		
49.อ.นาน้อย	Na Noi								0.0		
50.จ.อุตรดิตถ์	Utteradit*								0.0	1304.3	- 173.3
51.อ.ฟากท่า	Fak Tha								0.0		
52.อ.น้ำปาด	Nam Pat								0.0		
53.เขื่อนสิริกิติ์	Sirikit Dam*								0.0		
54.อ.ท่าปลา	Tha Pla								0.0		
55.อ.ลับแล	Laplae								0.0		
56.จ.ตาก	Tak*								0.0	823.7	+ 34.6
57.อ.บ้านตาก	Ban Tak								0.0		
58.อ.แม่สอด	Mae sot*								0.0	1134.0	- 345.8
59.อ.อุมผาง	Umphang								0.0		
60.จ.สุโขทัย	Sukhothai								0.0	699.0	- 609.6
61.อ.สวรรคโลก	Sawankhalok								0.0		
62.อ.กงไกรลาศ	Kong Krailat								0.0		
63.จ.พิษณุโลก	Phitsanulok*								0.0	1020.5	- 336.7
64.อ.พรหมพิราม	Phrom Phiram								0.0		
65.อ.วังทอง	Wang Thong								0.0		
66.อ.บางกระทุ่ม	Bang Kratum								0.0		
67.จ.กำแพงเพชร	Kamphaeng Phet								0.0	721.[illegible]	- 117.1
68.อ.คลองขลุง	Khlong Khlung								0.0		
69.อ.ขานุวรลักษบุรี	Khanu Woralaksaburi								0.0		
70.จ.พิจิตร	Phichit								0.0	1347.3	- 14.2
71.อ.สามง่าม	Sam Ngam								0.0		
72.อ.ตะพานหิน	Taphan Hin								0.0		
73.อ.บางมูลนาก	Bang Mun Nak								0.0		
74.อ.โพทะเล	Pho Thale								0.0		
75.จ.เพชรบูรณ์	Phetchabun*								0.0	..	..
76.อ.หล่มเก่า	Lom Kao								0.0		
77.อ.หล่มสัก	Lom Sak*								0.0		
78.อ.ชนแดน	Chon Daen								0.0		
79.อ.หนองไผ่	Nong Phai								0.0		
80.อ.วิเชียรบุรี	Wichian Buri*								0.0		

สถานีฝน	Station	วันที่และจำนวนน้ำฝนเป็นมิลลิเมตร Date and amount of rainfall in m.m. ธันวาคม December 2	3	4	5	6	7	8	ฝนรวม ม.ค. Total m.m.	ฝนรวมตั้งแต่ 1 ม.ค. Accumulative rain-fall Since Jan.1 ฝนจริง Actual	สูง(+)ต่ำ(-) กว่าปกติ Above(+) Below(-) Normal
ภาคตะวันออกเฉียงเหนือ	Northeastern Part										
1.จ.เลย	Loei*								0.0	1171.2	- 119.2
2.อ.เชียงคาน	Chiang Khan								0.0		
3.อ.ท่าลี่	Tha Li								0.0		
4.อ.ด่านซ้าย	Dan Sai								0.0		
5.อ.วังสะพุง	Wang Saphung								0.0		
6.จ.หนองคาย	Nong Khai*								0.0	1577.8	- 44.2
7.อ.ศรีเชียงใหม่	Si Chiang Mai								0.0		
8.อ.โพนพิสัย	Phon Phisai								0.0		
9.อ.ท่าบ่อ	Tha Bo								0.0		
10.จ.อุดรธานี	Udon Thani*								0.0	1528.0	+ 221.4
11.อ.เพ็ญ	Phen								0.0		
12.อ.หนองหาร	Nong Han								0.0		
13.จ.สกลนคร	Sakon Nakhon*								0.0	13[illegible]	[illegible]6.0
14.อ.วานรนิวาส	Wanon Niwat								0.0		
15.อ.สว่างแดนดิน	Sawang Daen Din								0.0		
16.อ.พรรณานิคม	Phanna Nikhom								0.0		
17.จ.นครพนม	Nakhon Phanom*								0.0	2059.8	- 43.7
18.อ.บ้านแพง	Ban Phaeng								0.0		
19.อ.ท่าอุเทน	Tha Uten								0.0		
20.อ.นาแก	Na Kae								0.0		
21.อ.ธาตุพนม	That Phanom								0.0		
22.อ.มุกดาหาร	Mukdahan*								0.0	1343.9	+ 20.0
23.จ.กาฬสินธุ์	Kalasin								0.0	1169.0	- 238.5
24.อ.ยางตลาด	Yang Talat								0.0		
25.อ.สหัสขันธ์	Sahatsakhan								0.0		
26.อ.กมลาไสย	Kamalasai								0.0		
27.จ.ร้อยเอ็ด	Roi Et*								0.0	1379.4	+ 42.7
28.อ.โพนทอง	Phon Thong								0.0		
29.อ.ธวัชบุรี	Thawatchaburi								0.0		
30.อ.อาจสามารถ	At Samat								0.0		
31.อ.เสลภูมิ	Selaphum								0.0		
32.อ.จตุรพักตรพิมาน	Chaturaphak Phiman								.0		
33.อ.เกษตรวิสัย	Kaset Wisai								0.0		
34.อ.ทุ่งเขาใหญ่	Phanom Phrai								0.0		
35.อ.สุวรรณภูมิ	Suwannaphum								0.0		
36.จ.มหาสารคาม	Maha Sarakham								0.0	1335.8	+ 101.2
37.อ.โกสุมพิสัย	Kosum Phisai*								0.0		
38.อ.บรบือ	Borabu								0.0		
39.อ.พยัคฆภูมิพิสัย	Phayakkhaphum Phisai								0.0		
40.จ.ขอนแก่น	Khon Kaen*								0.0	1166.7	- 82.7

สถานีฝน	Station	วันที่และจำนวนน้ำฝนเป็นมิลลิเมตร Date and amount of rainfall in m.m. ธันวาคม December 2	3	4	5	6	7	8	ฝนรวม ม.ม. Total m.m.	ฝนรวมตั้งแต่ 1 ม.ค. Accumulative rainfall Since Jan.1 ฝนจริง Actual	สูง(+)ต่ำ(-)กว่าปกติ Above(+) Below(-) Normal
41.อ.ภูเวียง	Phu Wiang								0.0		
42.อ.ชุมแพ	Chum Phae								0.0		
43.อ.มัญจาคีรี	Mancha Khiri								0.0		
44.อ.ชนบท	Chonnabot*								0.0		
45.อ.บ้านไผ่	Ban Phai								0.0		
46.อ.พล	Phon								0.0		
47.จ.ชัยภูมิ	Chaiyaphum*								0.0	1224.1	+ 351.1
48.อ.ภูเขียว	Phu Khieo								0.0		
49.อ.คอนสวรรค์	Khon Sawan								0.0		
50.อ.จัตุรัส	Chatturat								0.0		
51.อ.บำเหน็จณรงค์	Bamnet Narong								0.0		
52.จ.นครราชสีมา	Nakhon Ratchasima*								0.0	1186.3	+ 56.5
53.อ.บัวใหญ่	Bua Yai								0.0		
54.อ.คง	Khong								0.0		
55.อ.ด่านขุนทด	Dan Khun Thot								0.0		
56.อ.โนนไทย	Non Thai								0.0		
57.อ.โนนสูง	Non Sung								0.0		
58.อ.พิมาย	Phimai								0.0		
59.อ.สีคิ้ว	Sikhiu								0.0		
60.อ.สูงเนิน	Sung Noen								0.0		
61.อ.ปักธงชัย	Phak Thong Chai								0.0		
62.อ.โชคชัย	Chok Chai*								0.0		
63.อ.ครบุรี	Khon Buri								0.0		
64.จ.บุรีรัมย์	Buri Ram								0.0	1504.5	+ 166.2
65.อ.พุทไธสง	Phutthaisong								0.0		
66.อ.สตึก	Satuk								0.0		
67.อ.ลำปลายมาศ	Lam Plai Mat								0.0		
68.อ.นางรอง	Nang Rong*								0.0		
69.จ.สุรินทร์	Surin*								0.0	1306.1	+ 175.5
70.อ.รัตนบุรี	Rattanaburi								0.0		
71.อ.ท่าตูม	Tha Tum*								0.0		
72.อ.ศีขรภูมิ	Sikhoraphum								0.0		
73.อ.ปราสาท	Prasat								0.0		
74.อ.สังขะ	Sangkha								0.0		
75.จ.ศรีสะเกษ	Si Sa Ket								0.0	..	..
76.อ.ราษีไศล	Rasi Salai								0.0		
77.อ.อุทุมพรพิสัย	Uthumphon Phisai								0.0		
78.อ.กันทรารมย์	Kanthararom								0.0		
79.อ.ขุขันธ์	Khukhan								0.0		
80.อ.กันทรลักษ์	Kantharalak								0.0		
81.จ.อุบลราชธานี	Ubon Ratchathani*								0.0	1426.5	- 249.[illegible]

สถานีฝน	Station	วันที่และจำนวนน้ำฝนเป็นมิลลิเมตร Date and amount of rainfall in m.m. ธันวาคม December 2	3	4	5	6	7	8	ฝนรวม มม. Total m.m.	ฝนรวมตั้งแต่ 1 ม.ค. Accumulative rain-fall Since Jan. 1 ฝนจริง Actual	สูง(+)ต่ำ(-) กว่าปกติ Above(+) Below(-) Normal
82.อ.เขมราฐ	Khemarat								0.0		
83.อ.อำนาจเจริญ	Amnat Charoen								0.0		
84.อ.ยโสธร	Yasothon								0.0		
85.อ.ค้ำเขื่อนแก้ว	Kham Khuan Kaeo								0.0		
86.อ.กระกาฬสินธุ์	Trakan Phutphon								0.0		
87.อ.มหาชนะชัย	Maha Chana Chai								0.0		
88.อ.เขื่องใน	Khuang Nai								0.0		
89.อ.โขงเจียม	Khong Chiam								0.0		
90.อ.เดชอุดม	Det Udom								0.0		
<u>ภาคกลาง</u>	<u>Central Part</u>										
1.จ.นครสวรรค์	Nakhon Sawan*								0.0	886.7	- 304.3
2.อ.บรรพตพิสัย	Banphot Phisai								0.0		
3.อ.ตากฟ้า	Takhli								0.0		
4.อ.ลาดยาว	Lat Yao								0.0		
5.อ.ชุมแสง	Chumsaeng								0.0		
6.อ.หนองบัว	Nong Bua								0.0		
7.อ.ท่าตะโก	Tha Tako								0.0		
8.อ.พยุหะคีรี	Phayuha Khiri								0.0		
9.จ.อุทัยธานี	Uthai Thani								0.0	..	..
10.อ.สว่างอารมณ์	Sawang Arom								0.0		
11.อ.หนองฉาง	Nong Chang								0.0		
12.อ.ทัพทัน	Thab Than								0.0		
13.อ.หนองขาหย่าง	Nong Khayang								0.0		
14.อ.บ้านไร่	Ban Rai								0.0		
15.จ.ชัยนาท	Chainat								0.0	1108.7	- 118.6
16.อ.มโนรมย์	Manorom								0.0		
17.อ.วัดสิงห์	Wat Sing								0.0		
18.จ.สิงห์บุรี	Sing Buri								0.0	987.2	- 133.5
19.อ.อินทร์บุรี	In Buri								0.0		
20.อ.บางระจัน	Bang Rachan								0.0		
21.อ.พรหมบุรี	Phrom Buri								0.0		
22.จ.ลพบุรี	Lopburi*								0.0	1060.9	- 185.8
23.อ.บ้านหมี่	Ban Mi								0.0		
24.อ.ชัยบาดาล	Chai Badan								0.0		
25.อ.บัวชุม	Bua Chum*								0.0		
26.อ.ท่าวุ้ง	Tha Wung								0.0		
27.อ.โคกสำโรง	Khok Samrong								0.0		
28.จ.สุพรรณบุรี	Suphan Buri*								0.0	815.8	- 440.7
29.อ.ดอนเจดีย์	Don Chedi								0.0		
30.อ.เดิมบางนางบวช	Doembang Nangbuat								0.0		
31.อ.สามชุก	Sam Chuk								0.0		

สถานีฝน	Station	วันที่และจำนวนน้ำฝนเป็นมิลลิเมตร Date and amount of rainfall in m.m. ธันวาคม December 2	3	4	5	6	7	8	ฝนรวม มม. Total m.m.	ฝนรวมตั้งแต่ 1 ม.ค. Accumulative rain-fall Since Jan.1 ฝนจริง Actual	สูง(+)ต่ำ(-)กว่าปกติ Above(+) Below(-) Normal
32.อ.ศรีประจันต์	Si Prachan								0.0		
33.อ.บางปลาม้า	Bang Pla Ma								0.0		
34.อ.สองพี่น้อง	Song Phi Nong								0.0		
35.จ.อ่างทอง	Ang Thong								0.0	1121.5	- 174.4
36.อ.ไชโย	Pho Thong								0.0		
37.อ.ไชโย	Chaiyo								0.0		
38.อ.วิเศษชัยชาญ	Wiset Chai Chan								0.0		
39.อ.ป่าโมก	Pa Mok								0.0		
40.จ.สระบุรี	Saraburi								0.0	1474.7	+ 7.3
41.อ.พระพุทธบาท	Phra Phutthabat								0.0		
42.อ.บ้านหมอ	Ban Mo								0.0		
43.อ.หนองแค	Nong Khae								0.0		
44.อ.แก่งคอย	Kaeng Khoi								0.0		
45.จ.พระนครศรีอยุธยา	Ayutthaya								0.0	993.0	- 211.3
46.อ.ท่าเรือ	Tha Rua								0.0		
47.อ.ผักไห่	Phak Hai								0.0		
48.อ.บางบาล	Bang Ban								0.0		
49.อ.บางไทร	Bang Sai								0.0		
50.อ.เสนา	Sena								0.0		
51.อ.บางปะอิน	Bang Pa-in								0.0		
52.จ.ปทุมธานี	Pathum Thani								0.0	1544.9	- 547.3
53.อ.ธัญบุรี	Thanyaburi								0.0		
54.อ.รังสิต	Rangsit								0.0		
55.จ.นนทบุรี	Nonthaburi								0.0	..	..
56.อ.บางบัวทอง	Bang Bua Thong								0.0		
57.จ.ธนบุรี	Thon Buri								0.0	1098.9	- 299.8
58.อ.บางขุนเทียน	Bang Khun Thian								0.0		
59.อ.ตลิ่งชัน	Taling Chan								0.0		
60.จ.พระนคร	Phra Nakhon*								0.0	1319.7	- 221.9
61.สนามบินดอนเมือง	Don Muang Air-port*								0.0	1235.8	- 385.6
62.อ.บางเขน	Bang Khen*								0.0		
63.อ.มีนบุรี	Min Buri								0.0		
64.อ.ลาดกระบัง	Lat Krabang								0.0		
65.ศูนย์วิจัยบางนา	Bang Na*								0.0		
66.จ.กาญจนบุรี	Kanchanaburi*								0.0	877.2	-191.5
67.อ.เมืองปิลอก	Pilok								0.0		
68.อ.สังขละบุรี	Sangkhla Buri								0.0		
69.อ.ทองผาภูมิ	Thong Pha Phum*								0.0		
70.อ.ศรีสวัสดิ์	Si Sawat								0.0		
71.อ.บ่อพลอย	Bo Phloi								0.0		
72.อ.ไทรโยค	Sai Yok								0.0		

สถานีฝน	Station	วันที่และจำนวนน้ำฝนเป็นมิลลิเมตร Date and amount of rainfall in m.m. ธันวาคม December							ฝนรวม มม. Total m.m.	ฝนรวมตั้งแต่ 1 ม.ค. Accumulative rain-fall Since Jan.1	
		2	3	4	5	6	7	8		ฝนจริง Actual	สูง(+)ต่ำ(-) กว่าปกติ Above(+) Below(-) Normal
73.อ.พนมทวน	Phanom Thuan								0.0		
74.อ.ท่าม่วง	Tha Muang								0.0		
75.อ.ท่ามะกา	Tha Maka								0.0		
76.จ.นครปฐม	Nakhon Pathom								0.0	963.5	- 378.4
77.อ.กำแพงแสน	Kamphaeng Saen								0.0		
78.อ.นครชัยศรี	Nakhon Chaisi								0.0		
79.จ.ราชบุรี	Ratchaburi								0.0	1194.9	+ 104.2
80.อ.บ้านโป่ง	Ban Pong								0.0		
81.อ.โพธาราม	Photharam								0.0		
82.อ.ดำเนินสดวก	Damnoen Saduak								0.0		
83.อ.ปากท่อ	Pak Tho								0.0		
84.จ.สมุทรสงคราม	Samut Songkham								0.0	964.4	- 191.2
85.อ.บางคนที	Bang Khonthi								0.0		
86.อ.อัมพวา	Amphawa								0.0		
87.จ.สมุทรสาคร	Samut Sakhon								0.0	1320.4	- 158.5
88.จ.สมุทรปราการ	Samut Prakan								0.0	1258.7	- 321.3
89.อ.พระประแดง	Phra Pradaeng								0.0		
90.อ.บางพลี	Bang Phli								0.0		
ภาคตะวันออก	Eastern Part										
1.จ.นครนายก	Nakhon Nayok								0.0		
2.อ.บ้านนา	Ban Na								0.0		
3.อ.ปากพลี	Pak Phli								0.0		
4.จ.ปราจีนบุรี	Prachin Buri*								0.0		
5.อ.บ้านสร้าง	Ban Sang								0.0		
6.อ.ศรีมหาโพธิ	Si Maha Phot								0.0		
7.อ.กบินทร์บุรี	Kabin Buri								0.0		
8.อ.สระแก้ว	Sakaeo								0.0		
9.อ.วัฒนานคร	Watthana Nakhon								0.0		
10 อ.อรัญประเทศ	Aranyaprathet*								0.0		
11.จ.ฉะเชิงเทรา	Chachoengsao								0.0		
12.อ.บ้านโพธิ์	Ban Pho								0.0		
13.จ.ชลบุรี	Chon Buri*								0.0	1123.0	- 330.8
14.อ.พานทอง	Phan Thong								0.0		
15.อ.พนัสนิคม	Phanat Nikhom								0.0		
16.อ.บ้านบึง	Ban Bung								0.0		
17.อ.เกาะสีชัง	Ko Sichang*								0.0		
18.อ.ศรีราชา	Si Racha								0.0		
19.อ.สัตหีบ	Sattahip*								0.0	1313.1	+ 116.5
20.จ.ระยอง	Rayong*								0.0	1227.8	- 31.8
21.อ.บ้านค่าย	Ban Khai								0.0		
22.อ.แกลง	Klaeng								0.0		

สถานีฝน	Station	วันที่และจำนวนน้ำฝนเป็นมิลลิเมตร Date and amount of rainfall in m.m. ธันวาคม December 2	3	4	5	6	7	8	ฝนรวม ม.ม. Total m.m.	ฝนรวมตั้งแต่ 1 ม.ค. Accumulative rain-fall Since Jan.1 ฝนจริง Actual	สูง(+)ต่ำ(-)กว่าปกติ Above(+) Below(-) Normal
23.จ.จันทบุรี	Chanthaburi*								0.0	2910.6	- 79.7
24.อ.ท่าใหม่	Tha Mai								0.0		
25.อ.มะขาม	Makham								0.0		
26.อ.ขลุง	Khlung								0.0		
27.จ.ตราด	Trat								0.0	3109.4	- 595.1
28.อ.เขาสมิง	Khao Saming								0.0		
29.อ.แหลมงอบ	Laem Ngop*								0.0		
30.อ.คลองใหญ่	Khlong Yai*							0.2	0.2	3234.2	-1573.6
ภาคใต้	Southern Part										
1.จ.เพชรบุรี	Phetchaburi								0.0	1095.2	- 98.7
2.อ.บ้านแหลม	Ban Laem								0.0		
3.อ.บ้านลาด	Ban Lat								0.0		
4.อ.ชะอำ	Cha-am								0.0		
5.จ.ประจวบคีรีขันธ์	Prachuap Khiri Khan*								0.0	1034.9	- 12.8
6.อ.กุยบุรี	Kui Buri								0.0		
7.อ.หัวหิน	Hua Hin*								0.0	937.9	- 134.1
8.จ.ชุมพร	Chumphon*		2.2	0.7		T	40.8	1.5	45.2	1759.5	- 210.9
9.อ.ท่าแซะ	Tha Sae		9.4	10.6			8.6		28.6		
10.อ.สวี	Sawi		8.2	14.5			26.3		49.0		
11.อ.หลังสวน	Lang Suan		3.0	17.0		31.5	5.0		56.5		
12.จ.สุราษฎร์ธานี	Surat Thani		1.9	T		14.2	1.3	0.4	17.8	1264.3	- 147.7
13.อ.ไชยา	Chaiya	..	..	..	..	..	..	..	..		
14.อ.เกาะสมุย	Ko Samui*	0.9	1.5	43.9		48.7	15.5	1.3	111.8		
15.อ.พุนพิน	Phunphin					8.7			8.7		
16.อ.บ้านนาสาร	Ban Na San								0.0		
17.จ.นครศรีธรรมราช	Nakhon Si Thammarat*	3.0	16.0	T	0.6	83.7	16.8	1.9	122.0	1582.5	- 762.6
18.อ.สิชล	Sichon					25.1	23.8		48.9		
19.อ.ท่าศาลา	Tha Sala	13.2	10.0		24.6	60.2			108.0		
20.อ.ฉวาง	Chawang					4.0			4.0		
21.อ.ทุ่งสง	Thung Song								0.0		
22.อ.ร่อนพิบูลย์	Ron Phibun				6.3	120.5	10.1		131.9		
23.อ.ปากพนัง	Pak Phanang					68.2			68.2		
24.จ.พัทลุง	Phatthalung	1.1	19.9		23.3	143.9	4.3		192.5	1364.4	- 696.3
25.อ.เขาชัยสน	Khao Chaison	4.9	3.5						8.4		
26.จ.สงขลา	Songkhla*	T	12.2	0.3	131.3	6.2			150.0	1508.7	- 77.1
27.อ.รัตภูมิ	Rattaphum								0.0		
28.อ.หาดใหญ่	Hat Yai				128.8				128.8		
29.อ.สะเดา	Sadao								0.0		
30.จ.ปัตตานี	Pattani*	0.6	12.0	0.3	9.9	92.2			115.0	1088.9	- 101.0
31.อ.หนองจิก	Nong Chik				15.0				15.0		
32.อ.ยะหริ่ง	Yaring		40.4		140.4				180.8		

สถานีฝน	Station	วันที่และจำนวนน้ำฝนเป็นมิลลิเมตร Date and amount of rainfall in m.m. ธันวาคม December 2	3	4	5	6	7	8	ฝนรวม มม. Total m.m.	ฝนรวมตั้งแต่ 1 ม.ค. Accumulative rain-fall Since Jan. 1 ฝนจริง Actual	สูง(+)ต่ำ(-) กว่าปกติ Above(+) Below(-) Normal
33.อ.ปะนาเระ	Panare	5.4	T						5.4		
34.จ.ยะลา	Yala		16.4		21.7	35.7			73.8	..	..
35.อ.เบตง	Betong		15.2		8.7				23.9		
36.อ.บันนังสตา	Bannang Satar		12.0	6.6	25.2	9.3			53.1		
37.จ.นราธิวาส	Narathiwat*	2.3	33.8	2.0	23.8	104.0	2.2	7.4	175.5	1920.1	- 378.0
38.อ.ยี่งอ	Yi-ngo				33.6				33.6		
39.อ.รามัน	Ramae			22.2	24.9	3.4			50.5		
40.อ.ตากใบ	Tak Bai		46.8	10.0	36.0	110.3			203.1		
41.จ.ระนอง	Ranong*		0.8	0.2		0.4	1.8	T	3.2	3645.6	-1193.4
42.อ.กระบุรี	Kra Buri								0.0		
43.จ.พังงา	Phangnga					0.6			0.6	3300.2	+ 849.0
44.อ.กะปง	Kapong								0.0		
45.อ.ตะกั่วป่า	Takua Pa								0.0		
46.อ.ท้ายเหมือง	Thai Muang		T	T		0.4			0.4		
47.อ.ตะกั่วทุ่ง	Takua Thung				2.8				2.8		
48.จ.ภูเก็ต	Phuket*					2.0		5.6	7.6	2495.4	+ 196.6
49.สนามบินภูเก็ต	Phuket Air-port*		2.7			0.8	T	31.8	35.3		
50.อ.ถลาง	Thalang								0.0		
51.จ.กระบี่	Krabi								0.0	..	..
52.อ.อ่าวลึก	Ao Luk								0.0		
53.อ.คลองท่อม	Khlong Tom				1.7	22.5	0.4		24.6		
54.สนามบินตรัง	Trang Air-port*		T		7.8	52.1	0.1		60.0	1983.6	- 381.1
55.อ.สิเกา	Sikao				2.4	15.4			17.8		
56.อ.ย่านตาขาว	Yan Ta Khao					55.3			55.3		
57.อ.ปะเหลียน	Palian				4.1	30.0			34.1		
58.จ.สตูล	Satun								0.0	1828.8	+ 76.7
59.อ.ทุ่งหว้า	Thung Wa								0.0		
60.อ.ละงู	Langu					17.3			17.3		

หมายเหตุ	ช่องว่าง	ไม่มีฝนตก	**Remark**	Blank	No rain
	*	สถานีตรวจอากาศ		*	Synoptic Station
	T	ฝนเล็กน้อยวัดไม่ได้		T	Trace
	..	ไม่มีรายงาน		..	No report

อุณหภูมิสูงสุดและต่ำสุดประจำวันที่ ๒ - ๘ ธันวาคม ๒๕๑๑

Daily Max. and Min. Temperature December 2 - 8, 1968

สถานี	Station	อุณหภูมิสูงสุดและต่ำสุดเป็นองศา ซ. Max. and Min. Temperature in degree C. 2	3	4	5	6	7	8	เฉลี่ยสูงสุดต่ำสุด Average Max. Min.	เฉลี่ยในสัปดาห์ Weekly Mean	ค่าปกติประจำเดือน Monthly Normal
ภาคเหนือ	**Northern Part**										
1.จ.เชียงราย	Chiang Rai	29.5 15.8	29.0 15.6	29.0 15.0	29.2 14.4	30.2 13.8	30.3 13.4	30.0 14.8	29.6 14.7	22.2	20.0
2.จ.แม่ฮ่องสอน	Mae Hong Son	32.1 18.9	32.0 18.7	32.0 18.6	32.0 17.8	32.3 18.6	31.9 17.8	32.0 17.6	32.0 18.3	25.2	22.3
3.จ.เชียงใหม่	Chiang Mai	31.2 16.8	31.8 17.0	31.5 16.7	31.9 15.8	31.9 15.9	31.2 15.2	31.4 15.6	31.6 16.1	23.9	21.8
4.จ.น่าน	Nan	32.3 15.9	33.1 17.0	33.3 16.5	32.8 16.6	33.2 16.9	32.8 15.6	33.1 15.7	32.9 16.3	24.6	21.9
5.อ.ท่าวังผา	Tha Wang Pha	31.4 16.0	31.8 14.9	32.0 16.3	32.1 15.5	32.4 14.6	32.1 15.0	32.0 14.1	32.0 15.2	23.6	..
6.จ.ลำปาง	Lampang	32.4 16.4	32.5 16.8	31.7 16.7	33.1 16.3	33.2 16.2	32.3 15.1	33.2 16.1	32.6 16.2	24.4	22.1
7.อ.แม่สะเรียง	Mae Sariang	33.5 18.5	34.3 19.2	34.6 19.3	34.6 18.9	34.3 17.7	34.0 17.5	32.5 18.8	34.0 18.6	26.3	23.0
8.จ.แพร่	Phrae	33.8 18.2	34.0 17.4	33.9 17.8	33.7 17.4	33.9 17.8	34.2 17.6	34.3 17.9	34.0 17.7	25.9	22.2
9.จ.อุตรดิตถ์	Uttaradit	33.6 18.4	34.6 18.0	34.6 18.8	35.0 18.0	34.8 18.8	34.2 18.0	35.1 18.9	34.6 18.4	26.5	24.3
10.เขื่อนสิริกิติ์	Sirikit Dam	35.2 18.7	35.0 ..	35.1 17.4	35.6 17.5	35.0 18.0	.. 17.8	.. ..	35.2 17.9	26.4	..
11.จ.ตาก	Tak	33.5 19.3	34.5 18.5	35.0 18.0	34.7 18.4	35.0 19.4	34.0 18.3	34.7 17.9	34.5 18.5	26.5	22.9
12.จ.พิษณุโลก	Phitsanulok	33.6 20.7	34.5 20.7	34.4 20.2	34.7 21.2	34.6 21.0	33.7 20.3	34.5 20.5	34.3 20.7	27.5	24.6
13.อ.แม่สอด	Mae Sot	32.6 18.5	33.1 17.9	33.2 17.5	32.9 17.5	33.5 17.7	33.0 17.4	33.1 17.5	33.1 17.7	25.4	23.0
14.จ.เพชรบูรณ์	Phetchabun	.. 16.3	35.0 ..	35.3 17.3	35.8 18.2	34.0 18.5	34.5 17.5	35.1 16.4	35.0 17.4	26.2	22.8
15.อ.หล่มสัก	Lom Sak	..	..	..	..	..	..	..	..	..	..
16.อ.วิเชียรบุรี	Wichian Buri	34.1 16.8	34.9 15.6	35.3 17.7	34.9 19.2	34.5 20.0	35.0 18.1	35.1 18.3	34.8 18.0	26.4	..
ภาคตะวันออกเฉียงเหนือ	**Northeastern Part**										
1.จ.หนองคาย	Nong Khai	32.3 18.5	32.2 18.2	31.9 18.4	32.1 18.2	31.0 18.6	31.7 18.4	33.0 18.3	32.0 18.4	25.2	..
2.จ.เลย	Loei	33.2 15.5	33.5 15.6	33.5 15.6	33.5 15.5	33.8 15.6	32.7 16.2	34.0 15.5	33.5 15.7	24.6	21.1
3.จ.อุดรธานี	Udon Thani	30.7 17.6	32.0 18.0	31.2 18.0	31.2 19.0	30.5 19.8	31.1 17.8	32.4 18.0	31.3 18.3	24.9	22.3
4.จ.นครพนม	Nakhon Phanom	31.7 17.2	32.4 15.8	32.1 18.2	32.5 18.0	32.3 17.0	31.8 16.8	32.8 16.5	32.2 17.1	24.7	21.7
5.จ.สกลนคร	Sakon Nakhon	31.4 16.0	32.4 15.6	31.5 17.9	31.8 17.7	30.3 17.7	31.9 16.6	32.3 16.7	31.7 16.9	24.3	21.9
6.อ.มุกดาหาร	Mukdahan	31.2 15.5	31.9 16.0	32.2 19.0	32.0 18.0	30.8 18.0	31.0 17.3	31.7 16.0	31.5 17.1	24.3	21.9
7.จ.ขอนแก่น	Khon Kaen	33.1 17.4	34.0 18.0	33.7 18.2	33.4 19.4	30.7 18.7	33.6 18.6	33.6 18.8	33.2 18.4	25.8	22.9
8.อ.โกสุมพิสัย	Kosum Phisai	32.6 ..	33.3 15.7	33.1 17.3	33.2 18.4	13.0	.. ..	.. ..	33.1 17.4	25.3	..
9.จ.ร้อยเอ็ด	Roi Et	32.2 16.6	32.7 17.5	32.0 19.6	32.5 19.5	30.4 19.8	32.4 18.8	32.8 18.2	32.1 18.6	25.4	23.0
10.จ.ชัยภูมิ	Chaiyaphum	32.4 16.2	33.0 16.4	32.8 19.2	33.0 19.8	30.8 19.5	32.7 17.9	33.0 17.7	32.5 18.1	25.3	23.4
11.จ.อุบลราชธานี	Ubon Ratchathani	33.0 18.2	34.0 20.1	34.3 21.1	33.7 20.6	32.9 20.8	33.4 20.0	33.1 19.4	33.5 20.0	26.8	23.7
12.จ.สุรินทร์	Surin	32.4 18.5	32.4 19.3	32.3 21.4	32.6 21.0	31.5 21.4	32.2 20.5	33.3 19.3	32.4 20.2	26.3	23.3
13.อ.ท่าตูม	Tha Tum	32.0 ..	32.9 17.9	33.7 20.9	33.0 20.5	30.9 21.3	32.4 19.5	32.9 18.0	32.5 19.7	26.1	..
14.อ.นางรอง	Nang Rong	..	..	..	..	..	..	..	..	..	..

สถานี	Station	อุณหภูมิสูงสุดและต่ำสุดเป็นองศา ซ. Max. and Min. Temperature in degree C.							เฉลี่ยสูงสุดต่ำสุด Average Max. Min.	เฉลี่ยในสัปดาห์ Weekly Mean	ค่าปกติประจำเดือน Monthly Normal
		2	3	4	5	6	7	8			
15.จ.นครราชสีมา	Nakhon Ratchasima	33.6 16.1	33.8 16.3	33.7 18.9	33.9 19.5	31.5 19.9	32.2 18.5	34.2 17.3	33.3 18.1	25.7	23.0
16.อ.ไชยภูมิ	Chok Chai	32.4 15.3	16.6	33.3 ..	32.2 19.5	30.1 20.0	17.9	..	32.0 17.9	25.0	..
ภาคกลาง	**Central Part**										
1.จ.นครสวรรค์	Nakhon Sawan	33.8 19.0	34.2 18.2	35.0 20.0	34.7 20.7	33.1 21.4	34.7 19.4	35.0 18.9	34.4 19.7	27.1	24.5
2.จ.ลพบุรี	Lop Buri	33.8 19.4	34.5 18.5	35.2 20.0	34.5 21.0	33.8 22.3	34.2 19.5	34.0 20.1	34.3 20.1	27.2	25.3
3.จ.สุพรรณบุรี	Suphan Buri	32.8 20.2	33.9 19.8	34.0 21.5	33.8 21.9	32.0 22.8	21.3	33.3 ..	33.3 21.3	27.3	24.7
4.จ.กาญจนบุรี	Kanchanaburi	32.6 19.1	33.3 17.8	37.8 19.5	33.8 20.1	32.1 21.9	..	34.0 ..	33.3 19.7	26.5	24.1
5.อ.ทองผาภูมิ	Thong Pha Phum	32.5 17.9	32.8 16.3	33.4 16.5	33.5 17.1	31.5 18.7	33.2 17.0	33.2 17.7	32.9 17.3	25.1	..
6.สนามบินดอนเมือง	Don Muang Air-port	33.3 21.4	33.8 21.7	34.0 23.3	34.2 22.7	31.4 23.1	33.2 21.7	33.8 21.9	33.4 22.3	27.9	25.8
7.จ.พระนคร	Phra Nakhon	33.0 22.7	34.1 22.7	34.6 24.2	34.0 24.4	31.0 25.3	33.5 22.7	33.6 22.8	33.4 23.5	28.5	25.7
8.ศูนย์วิจัยฯ บางนา	Bang Na	31.5 21.7	32.4 21.8	32.9 21.8	33.0 23.5	30.4 24.3	32.0 21.7	32.3 22.2	32.1 22.4	27.3	..
ภาคตะวันออก	**Eastern Part**										
1.จ.ปราจีนบุรี	Prachin Buri	33.4 19.2	34.1 19.5	34.5 21.5	33.4 22.3	31.3 21.6	33.0 21.0	34.8 20.0	33.5 20.7	27.1	25.4
2.อ.กบินทร์บุรี	Kabin Buri	33.3 19.6	34.0 19.9	34.5 21.5	33.9 20.5	31.8 22.1	19.8	..	33.5 20.6	27.1	..
3.อ.อรัญประเทศ	Aranyapratnet	33.5 17.6	34.0 19.2	34.5 21.0	32.5 21.0	31.7 21.0	..	32.3 ..	33.1 20.0	26.6	24.5
4.จ.ชลบุรี	Chon Buri	33.6 20.9	34.0 21.6	34.2 23.5	33.5 23.0	32.2 23.0	32.6 22.1	32.4 21.0	33.2 22.2	27.7	25.6
5.อ.เกาะสีชัง	Ko Si Chang	30.8 21.8	32.1 23.4	33.2 23.7	32.8 23.4	31.4 24.0	31.3 23.4	31.4 22.1	31.9 23.1	27.5	26.5
6.อ.สัตหีบ	Sattahip	34.1 23.4	35.2 24.5	35.0 25.8	34.2 24.7	35.2 24.7	33.5 23.1	34.2 24.7	34.5 24.4	29.5	27.2
7.จ.ระยอง	Rayong	..	..	..	..	..	..	..	..	..	..
8.จ.จันทบุรี	Chanthaburi	33.5 17.8	33.5 21.6	34.1 23.5	33.7 21.0	31.5 22.1	33.5 24.2	32.5 20.8	33.2 21.6	27.4	25.5
9.อ.คลองใหญ่	Khlong Yai	31.7 18.9	31.9 21.7	33.6 22.2	32.7 20.4	31.6 22.2	32.0 21.9	31.6 20.9	32.2 21.2	26.7	26.1
ภาคใต้	**Southern Part**										
1.อ.หัวหิน	Hua Hin	29.9 22.2	31.0 21.5	32.0 24.0	31.5 23.5	31.2 24.2	31.0 22.7	31.0 22.6	31.1 23.0	27.1	25.3
2.จ.ประจวบคีรีขันธ์	Prachuab Khiri Khan	30.6 19.3	31.4 19.1	32.2 20.2	31.8 20.9	32.0 21.2	31.3 22.0	31.4 19.9	31.5 20.4	26.0	24.9
3.จ.ชุมพร	Chumphon	29.7 21.3	29.4 21.3	30.8 21.8	30.4 22.3	31.6 21.7	35.4 23.9	30.6 23.0	29.7 22.2	26.0	24.8
4.จ.สุราษฎร์ธานี	Surat Thani	31.3 20.5	30.9 22.0	32.6 21.5	30.8 22.6	27.2 21.8	30.7 23.2	30.3 22.3	30.5 22.0	26.3	25.6
5.อ.เกาะสมุย	Ko Samui	29.6 25.7	29.2 24.7	29.4 26.5	29.9 25.0	27.5 25.0	28.0 23.3	29.5 24.6	29.0 25.0	27.0	..
6.จ.นครศรีธรรมราช	Nakhon Si Thammarat	30.5 23.1	32.4 23.5	31.8 23.9	31.0 24.0	26.2 23.6	25.8 22.7	31.4 23.2	29.9 23.4	26.7	25.7
7.จ.สงขลา	Songkhla	31.5 26.3	31.5 23.9	31.0 23.6	31.7 26.0	27.2 23.8	27.0 23.2	30.7 23.6	1 24.3	27.2	26.5
8.จ.ปัตตานี	Pattani	30.9 22.5	29.9 23.1	30.8 23.1	30.6 ..	24.2 22.2	28.0 22.9	29.3 ..	29.1 22.8	26.0	..
9.จ.นราธิวาส	Narathiwat	30.6 22.7	27.3 22.5	31.0 23.5	29.2 26.5	24.7 22.5	25.5 23.0	25.8 22.8	27.7 23.4	25.6	25.8
10.จ.ระนอง	Ranong	32.5 22.0	31.0 20.5	32.2 ..	34.0 20.9	32.5 22.2	29.5 ..	34.0 22.3	32.2 21.6	26.9	25.4
11.จ.ภูเก็ต	Phuket	32.0 25.0	31.0 22.5	32.6 24.0	31.5 24.0	30.0 24.6	29.7 24.0	31.8 23.7	31.2 24.0	27.6	27.1
12.สนามบินภูเก็ต	Phuket Air-port	31.7 22.1	31.3 21.3	31.7 21.7	31.5 22.6	30.0 22.2	28.8 23.8	31.5 22.1	30.9 22.3	26.6	26.4
13.สนามบินตรัง	Trang Air-port	31.7 24.1	32.0 22.5	32.6 25.0	32.4 23.7	25.8 23.1	29.2 22.7	32.5 22.6	30.9 23.4	27.2	26.5

แก้ไขเพิ่มเติมรายงานอากาศประจำสัปดาห์ฉบับที่ ๔๘/๒๕๑๑ เนื่องจากได้รับรายงานภายหลัง

Correction in weekly weather report No. 48/2511 for late report rainfall data

สถานีฝน	Station	วันที่และจำนวนน้ำฝนเป็นมิลลิเมตร Date and amount of rainfall in m.m. พฤศจิกายน November					ธันวาคม December		ฝนรวม มม. Total m.m.	ฝนรวมตั้งแต่ 1 ม.ค. Accumulative rain-fall Since Jan.1	
		25	26	27	28	29	30	1		ฝนจริง Actual	สูง(+)ต่ำ(-) กว่าปกติ Above(+) Below(-) Normal
ภาคใต้	**Southern Part**										
9. อ.ท่าแซะ	Tha Sae						24.5		117.0		
15. อ.ทุ่นพิน	Phumphin						40.5		77.9		
18. อ.สิชล	Sichom					129.4	67.6		237.6		
23. อ.ปากพนัง	Pak Phanang							60.4	96.7		
24. จ.พัทลุง	Phatthalung							3.6	75.8	1171.9	-774.7
25. อ.เขาชัยสน	Khao Chaisom							22.5	169.6		
27. อ.รัตภูมิ	Rattaphum						7.0	2.5	19.5		
29. อ.สะเดา	Sadao							1.7	11.9		
32. อ.ยะหริ่ง	Yaring					62.4			62.4		
33. อ.ปานาเระ	Panare						10.4		151.7		
39. อ.ระแงะ	Rangae							13.7	25.0		
40. อ.ตากใบ	Tak Bai							34.0	81.8		
41. จ.ระนอง	Ranong *						5.7		18.7	3648.1	-1163.3
43. จ.พังงา	Phangnga							7.1	40.2	3299.6	+ 853.4

กรมอุตุนิยมวิทยา สำนักนายกรัฐมนตรี

รายงานอากาศประจำสัปดาห์ ระหว่างวันที่ ๙ ถึง ๑๕ ธันวาคม ๒๕๑๑

และ

การคาดหมายลักษณะอากาศ ระหว่างวันที่ ๑๖ ถึง ๒๒ ธันวาคม ๒๕๑๑

ฉบับที่ ๕๐/๒๕๑๑

พลเรือโท สนิธ เวสารัชชนันท์

อธิบดีกรมอุตุนิยมวิทยา

METEOROLOGICAL DEPARTMENT

OFFICE OF THE PRIME MINISTER

BANGKOK THAILAND

WEEKLY WEATHER REPORT

DURING THE PERIOD DECEMBER 9 — 15, 1968

AND

WEATHER OUTLOOK

DURING DECEMBER 16 — 22, 1968

No. 50/1968

ATMOSPHERIC SCIENCES LIBRARY
DEC 23 1968
E. S. S. A.
U. S. Department of Commerce

Sanit Vesa — rajananda

Vice Admiral, Director General

การคาดหมายลักษณะอากาศใน ๗ วันข้างหน้า
ตั้งแต่วันที่ ๑๖ – ๒๒ ธันวาคม ๒๕๑๑

ลักษณะทั่วไป

มีแรงดันกดอากาศสูงจากประเทศจีนได้แผ่ลงมาปกคลุมประเทศไทยตอนบน ซึ่งจะทำให้อุณหภูมิในตอนบนของประเทศลดลงเกือบทั่วไปในระยะครึ่งแรกของสัปดาห์ ต่อจากนั้นอุณหภูมิจะสูงขึ้น

ภาคเหนือ ภาคตะวันออกเฉียงเหนือ	ท้องฟ้าแจ่มใสและอากาศหนาว ระดับอุณหภูมิจะลดลงในครึ่งแรกของสัปดาห์ ต่อจากนั้นอากาศจะอุ่นขึ้น
ภาคกลาง ภาคตะวันออก อ่าวไทย ฝั่งตะวันออก	ท้องฟ้าโปร่งและอากาศเย็นลงเล็กน้อย ระดับอุณหภูมิจะลดลงในครึ่งแรกของสัปดาห์ ต่อจากนั้นอากาศจะอุ่นขึ้น
อ่าวไทย ฝั่งตะวันตก	ตลอดสัปดาห์จะมีฝนทั่วไป โดยเฉพาะตั้งแต่ชุมพรลงไป
ภาคใต้ ฝั่งตะวันตก	ตลอดสัปดาห์จะมีฝนกระจายเป็นแห่ง ๆ
พระนคร และ ธนบุรี	ท้องฟ้าโปร่งและอากาศเย็น ระดับอุณหภูมิจะลดลงในครึ่งแรกของสัปดาห์ ต่อจากนั้นอากาศจะอุ่นขึ้น.

กรมอุตุนิยมวิทยา
๑๖ ธ.ค.๑๑

Weather Outlook for the next seven days
From 16 - 22 December 1968

General Situation

The high pressure area from China mainland has spread southward to cover Thailand. Under this circumstance, will reduce the temperature in most places in the first half of the week. The temperature will increase in the rest of the period.

Northern Part: Northeastern Part:	Clear sky and cold; decrease in temperature in the first half of the week and increase in the second half.
Central Part: Eastern Part: Gulf of Thailand, East Coast:	Fair and cool; slight decrease in temperature in the first half of the week and increase in the second half.
Gulf of Thailand, West Coast:	Throughout the week, widespread rain particularly from Chumphon southward.
Southern Thailand, West Coast:	Throughout the week, scattered rainshowers.
Phra Nakhon & Thonburi	Fair and cool; decrease in temperature in the first half of the week and increase in the second half.

Meteorological Department
16 / 12 / 1968

สรุปลักษณะอากาศทั่วไปในรอบสัปดาห์
ตั้งแต่วันที่ ๙ – ๑๕ ธันวาคม ๒๕๑๑

๑. บริเวณความกดอากาศสูงที่ปกคลุมประเทศไทยมีกำลังอ่อนมากในตอนต้นสัปดาห์ แต่ในตอนกลางสัปดาห์ได้เริ่มมีกำลังแรงขึ้นเล็กน้อย และในตอนปลายสัปดาห์ได้ทวีกำลังแรงขึ้นมาก ลักษณะเช่นนี้ทำให้อุณหภูมิสูงขึ้นในตอนต้นสัปดาห์ แต่ในตอนปลายสัปดาห์อากาศกลับเย็นลงอีกโดยเฉพาะทางตอนเหนือสุดของภาคเหนือซึ่งอากาศค่อนข้างหนาว

ในระหว่างสัปดาห์ ร่องมรสุมพาดอยู่ในบริเวณตอนกลางของประเทศมาเลเซีย

๒. ในตอนต้นสัปดาห์มีฝนเล็กน้อยเป็นบางแห่งในบริเวณฝั่งตะวันออกของอ่าวไทยและมีฝนฟ้าคะนองวัดได้ ๓๒.๐ มม. ที่จังหวัดเชียงราย เมื่อวันที่ ๙ ธ.ค. ในตอนปลายสัปดาห์มีฝนเล็กน้อยเป็นบางแห่งในภาคตะวันออกเฉียงเหนือ ตอนใต้ของภาคกลางและบริเวณฝั่งตะวันออกของอ่าวไทย ในระหว่างสัปดาห์นี้ปรากฏว่าในภาคใต้ยังคงมีฝนเล็กน้อยถึงปานกลางเกือบทั่วไป โดยมีฝนหนักเป็นบางแห่งในบริเวณชายฝั่งตะวันออกของภาค

๓. ในระหว่างสัปดาห์ ปรากฏว่าอุณหภูมิต่ำสุดในภาคต่าง ๆ ของประเทศไทยมีดังต่อไปนี้.–

ภาคเหนือ	๑๐.๕° ซ.ที่ อ.เมือง	จ.เชียงราย	เมื่อวันที่	๑๕ ธ.ค.
ภาคตะวันออกเฉียงเหนือ	๑๓.๔° ซ.ที่ อ.เมือง	จ.เลย	"	๑๕ "
ภาคกลาง	๑๗.๓° ซ.ที่ อ.ทองผาภูมิ	จ.กาญจนบุรี	"	๑๕ "
ภาคตะวันออก	๑๘.๓° ซ.ที่ อ.อรัญประเทศ	จ.ปราจีนบุรี	"	๑๕ "
ภาคใต้	๒๐.๓° ซ.ที่ อ.เมือง	จ.ประจวบคีรีขันธ์	"	๙ "

กรมอุตุนิยมวิทยา

๑๖ ธ.ค.๑๑

General Situation

Period 9 - 15 December 1968

1. The wedge of anticyclone over Thailand was weakening during the early period of the week but it was slightly strengthening in the middle period then it was markedly intensifying in the latter period of the week. This condition caused temperature increasing in the early period of the week but cooler weather occurred in the latter period which rather cold weather covered the extreme north of Thailand.

During the week, the monsoon trough was lying across the Central Malaysia.

2. Local light showers occurred over the east coast of the Gulf of Thailand in the early period of the week and thundershowers with 32.0 mm. of rainfall also occurred at Chiang Rai on the 9 Dec. In the latter period of the week, isolated light showers occurred in the Northeastern part, the southern portion of the Central part and the east coast of the Gulf of Thailand. During the week, almost widespread light to moderate rains still distributed over the Southern Thailand with isolated heavy falls in some districts along the east coast.

3. During the week the lowest temperature in the various parts of Thailand were as follows:-

Northern Part	10.5 C.at Chiang Rai	on 15	Dec.
Northeastern Part	13.4 C.at Loei	" 15	"
Central Part	17.3 C.at Thong Pha Phum	" 15	"
Eastern Part	18.3 C.at Aranyaprathet	" 15	"
Southern Part	20.3 C.at Prachuab Khiri Khan	" 9	"

Meteorological Department

16 / 12 / 1968

ข่าวอากาศเพื่อการเกษตรประจำสัปดาห์

เมื่อวันที่ ๙ - ๑๕ ธันวาคม มีลักษณะอากาศพอสรุปได้ดังต่อไปนี้.

๑. บริเวณความกดอากาศสูงที่ปกคลุมประเทศไทยมีกำลังอ่อนมากในตอนต้นสัปดาห์ แต่ในตอนกลางสัปดาห์ได้เริ่มมีกำลังแรงขึ้นเล็กน้อยและในตอนปลายสัปดาห์ได้ทวีกำลังแรงขึ้นมาก ลักษณะเช่นนี้ทำให้อุณหภูมิสูงขึ้นในตอนต้นสัปดาห์ แต่ในตอนปลายสัปดาห์อากาศกลับเย็นลงอีกโดยเฉพาะทางตอนเหนือสุดของภาคเหนือซึ่งอากาศค่อนข้างหนาว

ในระหว่างสัปดาห์ร่องมรสุมพาดอยู่ในบริเวณตอนกลางของประเทศมาเลเซีย

๒. ในตอนต้นสัปดาห์มีฝนเล็กน้อยเป็นบางแห่งในบริเวณฝั่งตะวันออกของอ่าวไทย และมีฝนฟ้าคะนองวัดได้ ๓๒.๐ มม. ที่จังหวัดเชียงราย เมื่อวันที่ ๙ ธ.ค. ในตอนปลายสัปดาห์มีฝนเล็กน้อยเป็นบางแห่งในภาคตะวันออกเฉียงเหนือ ตอนใต้ของภาคกลาง และบริเวณฝั่งตะวันออกของอ่าวไทย ในระหว่างสัปดาห์นี้ปรากฏว่าในภาคใต้ยังคงมีฝนเล็กน้อยถึงปานกลางเกือบทั่วไปโดยมีฝนหนักเป็นบางแห่งในบริเวณชายฝั่งตะวันออกของภาค

<u>ข้อควรทราบ</u>

ในระยะครึ่งแรกของสัปดาห์นี้บริเวณภาคเหนือ ภาคตะวันออกเฉียงเหนือ ภาคกลาง และภาคตะวันออกของประเทศไทยจะยังคงมีอากาศเย็น สำหรับระดับอุณหภูมิในภาคเหนือและภาคตะวันออกเฉียงเหนือจะลดลงมากกว่าภาคอื่น ๆ ในระยะต่อไปอุณหภูมิจะเริ่มสูงขึ้น ท้องฟ้าโปร่ง แดดค่อนข้างจัด เหมาะแก่การตากพืชผล.

กองอากาศเกษตร กรมอุตุนิยมวิทยา

๑๖ ธันวาคม ๒๕๑๑

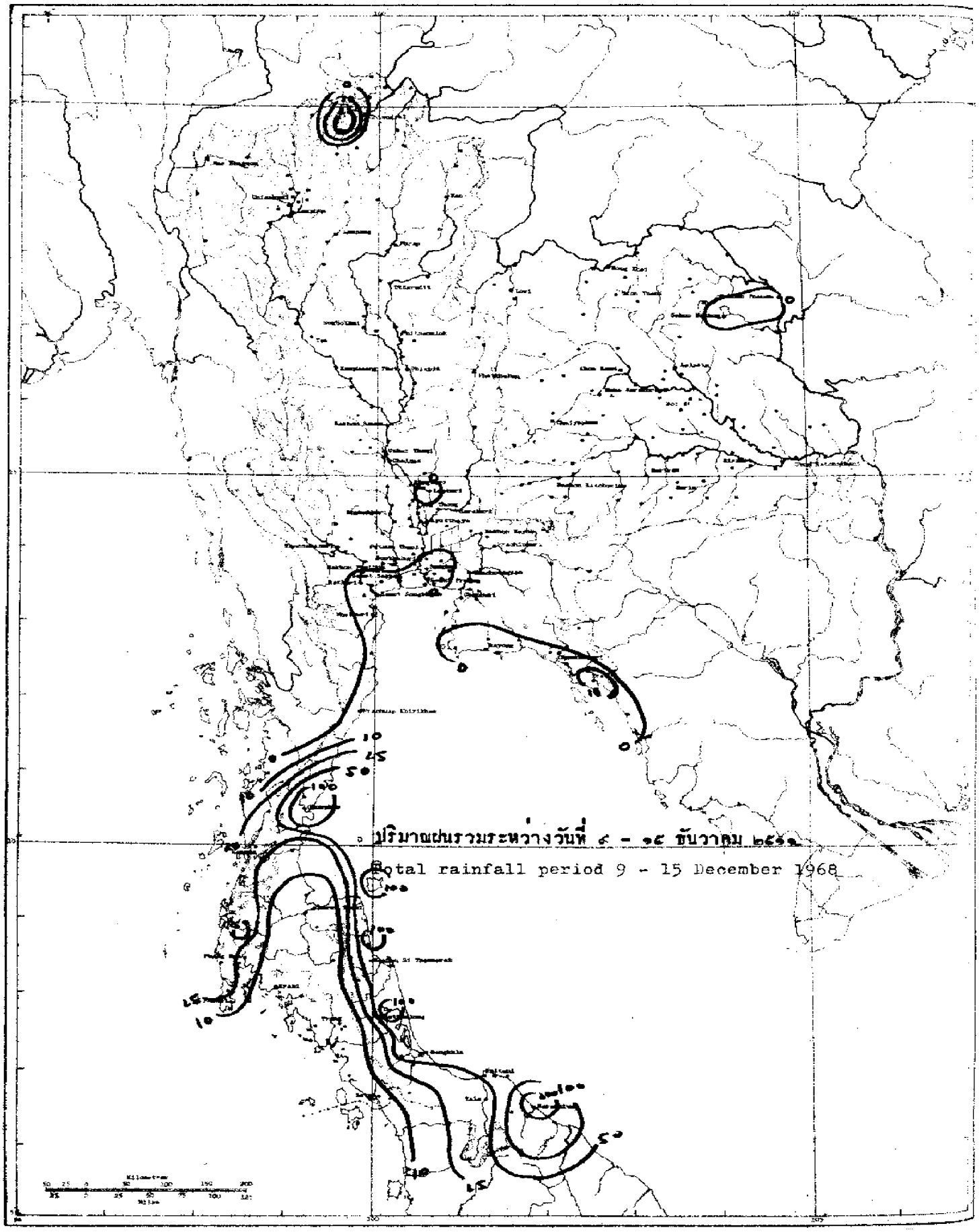
ปริมาณฝนรวมระหว่างวันที่ ๙ - ๑๕ ธันวาคม ๒๕๑๑
Total rainfall period 9 - 15 December 1968

สถานีฝน	Station	วันที่และจำนวนน้ำฝนเป็นมิลลิเมตร Date and amount of rainfall in m.m. ธันวาคม December							ฝนรวม มม. Total m.m.	ฝนรวมตั้งแต่ 1 ม.ค. Accumulative rain-fall Since Jan.1	
		9	10	11	12	13	14	15		ฝนจริง Actual	สูง(+)ต่ำ(-) กว่าปกติ Above(+) Below(-) Normal
ภาคเหนือ	Northern Part										
1. จ.เชียงราย	Chiang Rai*	32.0							32.0	1967.5	+323.3
2. อ.แม่สาย	Mae Sai								0.0		
3. อ.เชียงแสน	Chiang Saen								0.0		
4. อ.เชียงของ	Chiang Khong								0.0		
5. อ.แม่จัน	Mae Chan								0.0		
6. อ.แม่สรวย	Mae Suai								0.0		
7. อ.เทิง	Thoeng								0.0		
8. อ.เชียงคำ	Chiang Kham								0.0		
9. อ.พาน	Phan								0.0		
10. อ.แม่ใจ	Mae Chai								0.0		
11. อ.เวียงป่าเป้า	Wiang Pa Pao								0.0		
12. อ.พะเยา	Phayao								0.0		
13. จ.แม่ฮ่องสอน	Mae Hong Son*								0.0	1210.8	- 1.8
14. อ.ปาย	Pai								0.0		
15. อ.ขุนยวม	Khun Yuam								0.0		
16. อ.แม่สะเรียง	Mae Sariang*								0.0	1154.9	-111.7
17. จ.เชียงใหม่	Chiang Mai*								0.0	1259.6	- 23.3
18. อ.ฝาง	Fang								0.0		
19. อ.เชียงดาว	Chiang Dao								0.0		
20. อ.แม่แตง	Mae Tang								0.0		
21. อ.แม่ริม	Mae Rim								0.0		
22. อ.สันทราย	San Sai								0.0		
23. อ.ดอยสะเก็ด	Doi Saket								0.0		
24. อ.สันกำแพง	San Kamphaeng								0.0		
25. อ.หางดง	Hang Dong								0.0		
26. อ.สารภี	Saraphi								0.0		
27. อ.สันป่าตอง	San Pa Tong								0.0		
28. อ.จอมทอง	Chom Thong								0.0		
29. อ.ฮอด	Hot								0.0		
30. จ.ลำพูน	Lamphun								0.0	..	..
31. อ.ป่าซาง	Pa Sang								0.0		
32. อ.ลี้	Li								0.0		
33. จ.ลำปาง	Lampang*								0.0	963.7	- 28.3
34. อ.งาว	Ngao								0.0		
35. อ.แจ้ห่ม	Chae Hom								0.0		
36. อ.เกาะคา	Ko Kha								0.0		
37. อ.สบปราบ	Sop Prap								0.0		
38. อ.เถิน	Thoen								0.0		
39. อ.แม่ทะ	Mae Phrik								0.0		

สถานีฝน	Station	วันที่และจำนวนน้ำฝนเป็นมิลลิเมตร Date and amount of rainfall in m.m. ธันวาคม December 9	10	11	12	13	14	15	ฝนรวม มม. Total m.m.	ฝนรวมตั้งแต่ 1 ม.ค. Accumulative rain-fall Since Jan.1 ฝนจริง Actual	สูง(+) ต่ำ(-) กว่าปกติ Above(+) Below(-) Normal
40.จ.แพร่	Phrae*								0.0	942.5	- 62.0
41.อ.สอง	Song								0.0		
42.อ.สูงเม่น	Sung Men								0.0		
43.อ.เด่นชัย	Den Chai								0.0		
44.จ.น่าน	Nan*								0.0	1236.6	+126.6
45.อ.ทุ่งช้าง	Thung Chang								0.0		
46.อ.ท่าวังผา	Tha Wang Pha*								0.0		
47.อ.ปัว	Pua								0.0		
48.อ.สา	Sa								0.0		
49.อ.นาน้อย	Na Noi								0.0		
50.จ.อุตรดิตถ์	Uttaradit*								0.0	1304.3	-173.3
51.อ.ฟากท่า	Fak Tha								0.0		
52.อ.น้ำปาด	Nam Pat								0.0		
53.เขื่อนสิริกิติ์	Sirikit Dam*								0.0		
54.อ.ท่าปลา	Tha Pla								0.0		
55.อ.ลับแล	Laplae								0.0		
56.จ.ตาก	Tak*								0.0	823.7	+ 34.6
57.อ.บ้านตาก	Ban Tak								0.0		
58.อ.แม่สอด	Mae sot*								0.0	1134.0	-349.5
59.อ.อุมผาง	Umphang								0.0		
60.จ.สุโขทัย	Sukhothai								0.0	699.0	-609.6
61.อ.สวรรคโลก	Sawankhalok								0.0		
62.อ.กงไกรลาศ	Kong Krailat								0.0		
63.จ.พิษณุโลก	Phitsanulok*								0.0	1020.5	-336.7
64.อ.พรหมพิราม	Phrom Phiram								0.0		
65.อ.วังทอง	Wang Thong								0.0		
66.อ.บางกระทุ่ม	Bang Kratum								0.0		
67.จ.กำแพงเพชร	Kamphaeng Phet								0.0	721.4	-117.1
68.อ.คลองขลุง	Khlong Khlung								0.0		
69.อ.ขาณุวรลักษบุรี	Khanu Woralaksaburi								0.0		
70.จ.พิจิตร	Phichit								0.0	1347.3	- 14.2
71.อ.สามง่าม	Sam Ngam								0.0		
72.อ.ตะพานหิน	Tephan Hin								0.0		
73.อ.บางมูลนาก	Bang Mun Nak								0.0		
74.อ.โพทะเล	Pho Thale								0.0		
75.จ.เพชรบูรณ์	Phetchabun*								0.0	..	..
76.อ.หล่มเก่า	Lom Kao								0.0		
77.อ.หล่มสัก	Lom Sak*								0.0		
78.อ.ชนแดน	Chon Daen								0.0		
79.อ.หนองไผ่	Nong Phai								0.0		
80.อ.วิเชียรบุรี	Wichian Buri*								0.0		

สถานีฝน	Station	วันที่และจำนวนน้ำฝนเป็นมิลลิเมตร Date and amount of rainfall in m.m. ธันวาคม December							ฝนรวม มม. Total m.m.	ฝนรวมตั้งแต่ 1 ม.ค. Accumulative rain-fall Since Jan.1	
		9	10	11	12	13	14	15		ฝนจริง Actual	สูง(+)ต่ำ(-) กว่าปกติ Above(+) Below(-) Normal
ภาคตะวันออกเฉียงเหนือ	Northeastern Part										
1.จ.เลย	Loei*								0.0	1171.2	-119.2
2.อ.เชียงคาน	Chiang Khan								0.0		
3.อ.ท่าลี่	Tha Li								0.0		
4.อ.ด่านซ้าย	Dan Sai								0.0		
5.อ.วังสะพุง	Wang Saphung								0.0		
6.จ.หนองคาย	Nong Khai*								0.0	1577.8	- 44.2
7.อ.ศรีเชียงใหม่	Si Chiang Mai								0.0		
8.อ.โพนพิสัย	Phon Phisai								0.0		
9.อ.ท่าบ่อ	Tha Bo								0.0		
10.จ.อุดรธานี	Udon Thani*								0.0	1528.0	+221.4
11.อ.เพ็ญ	Phen								0.0		
12.อ.หนองหาร	Nong Han								0.0		
13.จ.สกลนคร	Sakon Nakhon*							2.0	2.0	1392.3	- 54.3
14.อ.วานรนิวาส	Wanon Niwat								0.0		-
15.อ.ส่วางแดนดิน	Sawang Daen Din								0.0		
16.อ.พรรณานิคม	Phanna Nikhom								0.0		
17.จ.นครพนม	Nakhon Phanom*							T	T	2059.8	- 43.7
18.อ.บ้านแพง	Ban Phaeng								0.0		
19.อ.ท่าอุเทน	Tha Uten								0.0		
20.อ.นาแก	Na Kae								0.0		
21.อ.ธาตุพนม	That Phanom								0.0		
22.อ.มุกดาหาร	Mukdahan*								0.0	1343.9	+ 20.0
23.จ.กาฬสินธุ์	Kalasin								0.0	1169.0	-238.5
24.อ.ยางตลาด	Yang Talat								0.0		
25.อ.สหัสขันธ์	Sahatsakhan								0.0		
26.อ.กมลาไสย	Kamalasai								0.0		
27.จ.ร้อยเอ็ด	Roi Et*								0.0	1379.4	+ 42.3
28.อ.โพนทอง	Phon Thong								0.0		
29.อ.ธวัชบุรี	Thawatchaburi								0.0		
30.อ.อาจสามารถ	At Samat								0.0		
31.อ.เสลภูมิ	Selaphum								0.0		
32.อ.จตุรพักตรพิมาน	Chaturaphak Phiman								0.0		
33.อ.เกษตรวิสัย	Kaset Wisai								0.0		
34.อ.พนมไพร	Phanom Phrai								0.0		
35.อ.สุวรรณภูมิ	Suwannaphum								0.0		
36.จ.มหาสารคาม	Maha Sarakham								0.0	1338.8	+ 98.6
37.อ.โกสุมพิสัย	Kosum Phisai*								0.0		
38.อ.บรบือ	Borabu								0.0		
39.อ.พยัคฆภูมิพิสัย	Phayakkhaphum Phisai								0.0		
40.จ.ขอนแก่น	Khon Kaen*								0.0	1166.7	- 82.7

สถานีฝน	Station	วันที่และจำนวนน้ำฝนเป็นมิลลิเมตร Date and amount of rainfall in m.m. ธันวาคม December 9	10	11	12	13	14	15	ฝนรวม มม. Total m.m.	ฝนรวมตั้งแต่ 1 ม.ค. Accumulative rain-fall Since Jan.1 ฝนจริง Actual	สูง(+)ต่ำ(-)กว่าปกติ Above(+) Below(-) Normal
41.อ.ภูเวียง	Phu Wiang								0.0		
42.อ.ชุมแพ	Chum Phae								0.0		
43.อ.มัญจาคีรี	Mancha Khiri								0.0		
44.อ.ชนบท	Chonnabot*								0.0		
45.อ.บ้านไผ่	Ban Phai								0.0		
46.อ.พล	Phon								0.0		
47.อ.ชัยภูมิ	Chaiyaphum*								0.0	1224.1	+351.1
48.อ.ภูเขียว	Phu Khieo								0.0		
49.อ.คอนสวรรค์	Khon Sawan								0.0		
50.อ.จัตุรัส	Chatturat								0.0		
51.อ.บำเหน็จณรงค์	Bamnet Narong								0.0		
52.จ.นครราชสีมา	Nakhon Ratchasima*								0.0	1186.3	+ 56.1
53.อ.บัวใหญ่	Bua Yai								0.0		
54.อ.คง	Khong								0.0		
55.อ.ด่านขุนทด	Dan Khun Thot								0.0		
56.อ.โนนไทย	Non Thai								0.0		
57.อ.โนนสูง	Non Sung								0.0		
58.อ.พิมาย	Phimai								0.0		
59.อ.สีคิ้ว	Sikhiu								0.0		
60.อ.สูงเนิน	Sung Noen								0.0		
61.อ.ปักธงชัย	Phak Thong Chai								0.0		
62.อ.โชคชัย	Chok Chai*								0.0		
63.อ.ครบุรี	Khon Buri								0.0		
64.อ.บุรีรัมย์	Buri Ram								0.0	1504.5	+166.2
65.อ.พุทไธสง	Phutthaisong								0.0		
66.อ.สตึก	Satuk								0.0		
67.อ.ลำปลายมาศ	Lam Plai Mat								0.0		
68.อ.นางรอง	Nang Rong*								0.0		
69.จ.สุรินทร์	Surin*								0.0	1306.1	+174.7
70.อ.รัตนบุรี	Rattanaburi								0.0		
71.อ.ท่าตูม	Tha Tum*								0.0		
72.อ.ศีขรภูมิ	Sikhoraphum								0.0		
73.อ.ปราสาท	Prasat								0.0		
74.อ.สังขะ	Sangkha								0.0		
75.จ.ศรีสะเกษ	Si Sa Ket								0.0	..	..
76.อ.ราศีไศล	Rasi Salai								0.0		
77.อ.อุทุมพรพิสัย	Uthumphon Phisai								0.0		
78.อ.กันทรารมย์	Kanthararom								0.0		
79.อ.คูขันธ์	Khukhan								0.0		
80.อ.กันทรลักษ์	Kantharalak								0.0		
81.จ.อุบลราชธานี	Ubon Ratchathani*								0.0	1426.5	-250.9

สถานีฝน	Station	วันที่และจำนวนน้ำฝนเป็นมิลลิเมตร Date and amount of rainfall in m.m. ธันวาคม December							ฝนรวม ม.ม. Total m.m.	ฝนรวมตั้งแต่ 1 ม.ค. Accumulative rain-fall Since Jan. 1	
		9	10	11	12	13	14	15		ฝนจริง Actual	สูง(+)ต่ำ(-)กว่าปกติ Above(+) Below (-) Normal
82.อ.เขมราฐ	Khemarat								0.0		
83.อ.อำนาจเจริญ	Amnat Charoen								0.0		
84.อ.ยโสธร	Yasothon								0.0		
85.อ.คำเขื่อนแก้ว	Kham Khuan Kaeo								0.0		
86.อ.ตระการพืชผล	Trakan Phutphon								0.0		
87.อ.มหาชนะชัย	Maha Chana Chai								0.0		
88.อ.เขื่องใน	Khuang Nai								0.0		
89.อ.โขงเจียม	Khong Chiam								0.0		
90.อ.เดชอุดม	Det Udom								0.0		
ภาคกลาง	Central Part										
1.จ.นครสวรรค์	Nakhon Sawan*								0.0	886.7	-304.3
2.อ.บรรพตพิสัย	Banphot Phisai								0.0		
3.อ.ตาคลี	Takhli								0.0		
4.อ.ลาดยาว	Lat Yao								0.0		
5.อ.ชุมแสง	Chumsaeng								0.0		
6.อ.หนองบัว	Nong Bua								0.0		
7.อ.ท่าตะโก	Tha Tako								0.0		
8.อ.พยุหะคีรี	Phayuha Khiri								0.0		
9.จ.อุทัยธานี	Uthai Thani								0.0	..	..
10.อ.สว่างอารมณ์	Sawang Arom								0.0		
11.อ.หนองฉาง	Nong Chang								0.0		
12.อ.ทัพทัน	Thab Than								0.0		
13.อ.หนองขาหย่าง	Nong Khayang								0.0		
14.อ.บ้านไร่	Ban Rai								0.0		
15.จ.ชัยนาท	Chainat								0.0	1108.7	-118.6
16.อ.มโนรมย์	Manorom								0.0		
17.อ.วัดสิงห์	Wat Sing								0.0		
18.จ.สิงห์บุรี	Sing Buri								0.0	987.2	-133.5
19.อ.อินทร์บุรี	In Buri								0.0		
20.อ.บางระจัน	Bang Rachan								0.0		
21.อ.พรหมบุรี	Phrom Buri								0.0		
22.จ.ลพบุรี	Lopburi*					0.5			0.5	1061.4	-185.3
23.อ.บ้านหมี่	Ban Mi								0.0		
24.อ.ชัยบาดาล	Chai Badan								0.0		
25.อ.บัวชุม	Bua Chum*								0.0		
26.อ.ท่าวุ้ง	Tha Wung								0.0		
27.อ.โคกสำโรง	Khok Samrong								0.0		
28.จ.สุพรรณบุรี	Suphan Buri*								0.0	815.8	-444.2
29.อ.ดอนเจดีย์	Don Chedi								0.0		
30.อ.เดิมบางนางบวช	Doembang Nangbuat								0.0		
31.อ.สามชุก	Sam Chuk								0.0		

สถานีฝน	Station	วันที่และจำนวนน้ำฝนเป็นมิลลิเมตร Date and amount of rainfall in m.m. ธันวาคม December 5	10	11	12	13	14	15	ฝนรวม ม.ม. Total m.m.	ฝนรวมตั้งแต่ 1 ม.ค. Accumulative rain-fall Since Jan.1 ฝนจริง Actual	สูง(+)ต่ำ(-)กว่าปกติ Above(+) Below(-) Normal
32.อ.ศรีประจันต์	Si Prachan								0.0		
33.อ.บางปลาม้า	Bang Pla Ma								0.0		
34.อ.สองพี่น้อง	Song Phi Nong								0.0		
35.จ.อ่างทอง	Ang Thong								0.0	1121.5	-174.4
36.อ.โพธิ์ทอง	Pho Thong								0.0		
37.อ.ไชโย	Chaiyo								0.0		
38.อ.วิเศษชัยชาญ	Wiset Chai Chan								0.0		
39.อ.ป่าโมก	Pa Mok								0.0		
40.จ.สระบุรี	Saraburi								0.0	1474.7	+ 7.3
41.อ.พระพุทธบาท	Phra Phutthabat								0.0		
42.อ.บ้านหมอ	Ban Mo								0.0		
43.อ.หนองแค	Nong Khae								0.0		
44.อ.แก่งคอย	Kaeng Khoi								0.0		
45.จ.พระนครศรีอยุธยา	Ayutthaya								0.0	993.0	-211.3
46.อ.ท่าเรือ	Tha Rua								0.0		
47.อ.ผักไห่	Phak Hai								0.0		
48.อ.บางบาล	Bang Ban								0.0		
49.อ.บางไทร	Bang Sai								0.0		
50.อ.เสนา	Sena								0.0		
51.อ.บางปะอิน	Bang Pa-in								0.0		
52.จ.ปทุมธานี	Pathum Thani								0.0	1163.3	-348.0
53.อ.ธัญบุรี	Thanyaburi								0.0		
54.อ.รังสิต	Rangsit								0.0		
55.จ.นนทบุรี	Nonthaburi								0.0	..	..
56.อ.บางบัวทอง	Bang Bua Thong								0.0		
57.จ.ธนบุรี	Thon Buri								0.0		
58.อ.บางขุนเทียน	Bang Khun Thian								0.0		
59.อ.ตลิ่งชัน	Taling Chan								0.0		
60.จ.พระนคร	Phra Nakhon*								0.0	1319.7	-222.0
61.สนามบินดอนเมือง	Don Muang Air-port*						0.7		0.7	1236.5	-386.3
62.อ.บางเขน	Bang Khen*						T		T		
63.อ.มีนบุรี	Min Buri								0.0		
64.อ.ลาดกระบัง	Lat Krabang								0.0		
65.ศูนย์วิจัยบางนา	Bang Na*						0.3		0.3		
66.จ.กาญจนบุรี	Kanchanaburi*								0.0	877.2	-191.5
67.เมืองปิลอก	Pilok								0.0		
68.อ.สังขละบุรี	Sangkhla Buri								0.0		
69.อ.ทองผาภูมิ	Thong Pha Phum*								0.0		
70.อ.ศรีสวัสดิ์	Si Sawat								0.0		
71.อ.บ่อพลอย	Bo Phloi								0.0		
72.อ.ไทรโยค	Sai Yok								0.0		

สถานีฝน	Station	วันที่และจำนวนน้ำฝนเป็นมิลลิเมตร Date and amount of rainfall in m.m. ธันวาคม December							ฝนรวม มม. Total m.m.	ฝนรวมตั้งแต่ 1 ม.ค. Accumulative rain-fall Since Jan. 1	
		9	10	11	12	13	14	15		ฝนจริง Actual	สูง(+)ต่ำ(-) กว่าปกติ Above(+) Below(-) Normal
73.อ.พนมทวน	Phanom Thuan								0.0		
74.อ.ท่าม่วง	Tha Muang								0.0		
75.อ.ท่ามะกา	Tha Maka								0.0		
76.จ.นครปฐม	Nakhon Pathom								0.0	963.5	-378.4
77.อ.กำแพงแสน	Kamphaeng Saen								0.0		
78.อ.นครชัยศรี	Nakhon Chaisi								0.0		
79.จ.ราชบุรี	Ratchaburi						4.9		4.9	1199.8	+109.1
80.อ.บ้านโป่ง	Ban Pong								0.0		
81.อ.โพธาราม	Photharam								0.0		
82.อ.ดำเนินสดวก	Damnoen Saduak								0.0		
83.อ.ปากท่อ	Pak Tho								0.0		
84.จ.สมุทรสงคราม	Samut Songkham								0.0	964.4	-194.7
85.อ.บางคนที	Bang Khonthi								0.0		
86.อ.อัมพวา	Amphawa								0.0		
87.จ.สมุทรสาคร	Samut Sakhon								0.0	1320.4	-158.5
88.จ.สมุทรปราการ	Samut Prakan								0.0	1258.7	-321.3
89.อ.พระประแดง	Phra Pradaeng								0.0		
90.อ.บางพลี	Bang Phli								0.0		
<u>ภาคตะวันออก</u>	<u>Eastern Part</u>										
1.จ.นครนายก	Nakhon Nayok								0.0	1544.9	-547.8
2.อ.บ้านนา	Ban Na								0.0		
3.อ.ปากพลี	Pak Phli								0.0		
4.จ.ปราจีนบุรี	Prachin Buri*								0.0	1696.9	10.4
5.อ.บ้านสร้าง	Ban Sang								0.0		
6.อ.ศรีมหาโพธิ	Si Maha Phot								0.0		
7.อ.กบินทร์บุรี	Kabin Buri								0.0		
8.อ.สระแก้ว	Sakaeo								0.0		
9.อ.วัฒนานคร	Watthana Nakhon								0.0		
10.อ.อรัญประเทศ	Aranyaprathet*								0.0	1358.0	-281.6
11.จ.ฉะเชิงเทรา	Chachoengsao								0.0	1215.6	-102.8
12.อ.บ้านโพธิ์	Ban Pho								0.0		
13.จ.ชลบุรี	Chon Buri*								0.0	1123.0	-332.3
14.อ.พานทอง	Phan Thong								0.0		
15.อ.พนัสนิคม	Phanat Nikhom								0.0		
16.อ.บ้านบึง	Ban Bung								0.0		
17.อ.เกาะสีชัง	Ko Sichang*								0.0		
18.อ.ศรีราชา	Si Racha								0.0		
19.อ.สัตหีบ	Sattahip*		0.4						0.4	1313.5	+114.2
20.จ.ระยอง	Rayong*								0.0	1227.8	- 31.8
21.อ.บ้านค่าย	Ban Khai		5.8						5.8		
22.อ.แกลง	Klaeng		T						T		

สถานีฝน	Station	วันที่และจำนวนน้ำฝนเป็นมิลลิเมตร Date and amount of rainfall in m.m. ธันวาคม December							ฝนรวม มม. Total m.m.	ฝนรวมตั้งแต่ 1 ม.ค. Accumulative rain-fall Since Jan.1	
		9	10	11	12	13	14	15		ฝนจริง Actual	สูง(+)ต่ำ(-)กว่าปกติ Above(+) Below(-) Normal
23.จ.จันทบุรี	Chanthaburi*								0.0	2910.6	- 81.0
24.อ.ท่าใหม่	Tha Mai								0.0		
25.อ.มะขาม	Makham								0.0		
26.อ.ขลุง	Khlung								0.0		
27.จ.ตราด	Trat		12.4						12.4	3121.8	-586.6
28.อ.เขาสมิง	Khao Saming								0.0		
29.อ.แหลมงอบ	Laem Ngop*								0.0		
30.อ.กลองใหญ่	Khlong Yai*		3.2			4.4			7.6	3241.8	-1566.7
ภาคใต้	Southern Part										
1.จ.เพชรบุรี	Phetchaburi						4.9		4.9	1100.1	- 93.5
2.อ.บ้านแหลม	Ban Laem								0.0		
3.อ.บ้านลาด	Ban Lat								0.0		
4.อ.ชะอำ	Cha-am								0.0		
5.จ.ประจวบคีรีขันธ์	Prachuap Khiri Khan*	0.2					T	1.6	1.8	1036.7	- 14.9
6.อ.กุยบุรี	Kui Buri								0.0		
7.อ.หัวหิน	Hua Hin*						T		T	937.9	-135.7
8.จ.ชุมพร	Chumphon*	T	1.3	17.1		2.9	59.3	42.5	123.1	1882.6	-106.0
9.อ.ท่าแซะ	Tha Sae		25.7	14.5	0.5	3.1	74.3		118.1		
10.อ.สวี	Sawi			16.9	4.2	9.2	76.4		106.7		
11.อ.หลังสวน	Lang Suan	13.0	4.3			4.7			22.0		
12.จ.สุราษฎร์ธานี	Surat Thani *	2.4		T		1.8	T	2.4	6.6	1286.3	-153.3
13.อ.ไชยา	Chaiya	..	..	..	..	..	..	..	..		
14.อ.เกาะสมุย	Ko Samui*	47.8	50.4	0.6		2.5	8.9	12.5	122.7		
15.อ.พุนพิน	Phunphin	..	..	..	..	..	..	..	..		
16.อ.บ้านนาสาร	Ban Na San	..	..	..	..	..	..	..	..		
17.จ.นครศรีธรรมราช	Nakhon Si Thammarat*	25.0	24.2	0.2	0.1	35.4	8.3	3.9	97.1	1679.6	-743.8
18.อ.สิชล	Sichon	15.7	5.4		8.1	13.2	27.2		69.6		
19.อ.ท่าศาลา	Tha Sala	48.0	40.0			27.4			115.4		
20.อ.ฉวาง	Chawang	5.0							5.0		
21.อ.ทุ่งสง	Thung Song					11.4			11.4		
22.อ.ร่อนพิบูลย์	Ron Phibun	15.7							15.7		
23.อ.ปากพนัง	Pak Phanang	..	..	..	..	..	..	..	..		
24.จ.พัทลุง	Phatthalung	54.3	32.8	11.6	1.4	9.3			109.4	1477.4	-634.0
25.อ.เขาชัยสน	Khao Chaison				9.6	2.8			12.4		
26.จ.สงขลา	Songkhla*	50.7	27.8	0.6	0.5	9.5	1.4		90.5	1599.2	- 52.6
27.อ.รัตภูมิ	Rattaphum		57.0						57.0		
28.อ.หาดใหญ่	Hat Yai	9.3					16.9		26.2		
29.อ.สะเดา	Sadao					13.0			13.0		
30.จ.ปัตตานี	Pattani*	44.7	5.3			22.3		10.9	83.2	1172.5	- 37.0
31.อ.หนองจิก	Nong Chik	34.5							34.5		
32.อ.ยะหริ่ง	Yaring		68.6						68.6		

สถานีฝน	Station	วันที่และจำนวนน้ำฝนเป็นมิลลิเมตร Date and amount of rainfall in m.m. ธันวาคม December							ฝนรวม m.m. Total m.m.	ฝนรวมตั้งแต่ 1 ม.ค. Accumulative rain-fall Since Jan. 1	
		9	10	11	12	13	14	15		ฝนจริง Actual	สูง(+)ต่ำ(-) กว่าปกติ Above(+) Below(-) Normal
33.จ.ปัตตานี	Pattani	75.5	T		T				75.5		
34.จ.ยะลา	Yala	26.8	5.8						32.6	..	..
35.อ.เบตง	Betong	18.6	6.2	13.3					38.1		
36.อ.บันนังสตา	Bannang Satar	10.8	1.5			10.1			22.4		
37.จ.นราธิวาส	Narathiwat*	95.8	77.8	1.0	1.7	29.8	13.6	9.8	229.5	2149.6	-254.6
38.อ.ยี่งอ	Yi-ngo		30.7						..		
39.อ.รือเสาะ	Rangae	89.6	25.2	1.3		40.9	14.9		171.9		
40.อ.ตากใบ	Tak Bai	111.6	18.4	32.6					162.5		
41.จ.ระนอง	Ranong*		T	4.4			19.1	4.0	27.5	3673.1	-1187.9
42.อ.กระบุรี	Kra Buri								0.0		
43.จ.พังงา	Phangnga	5.5					5.6		11.1	3313.7	+854.9
44.อ.กะปง	Kapong	53.2		10.2					63.4		
45.อ.ตะกั่วป่า	Takua Pa	36.4							36.4		
46.อ.ท้ายเหมือง	Thai Muang	21.4		0.5			23.3		45.2		
47.อ.ตะกั่วทุ่ง	Takua Thung	14.3					6.7		21.0		
48.จ.ภูเก็ต	Phuket*						14.4		14.4	2509.8	+198.8
49.สนามบินภูเก็ต	Phuket Air-port*	26.4					12.1		38.5		
50.อ.ถลาง	Thalang	..	..	..	..	..	..	..			
51.จ.กระบี่	Krabi								0.0	..	..
52.อ.อ่าวลึก	Ao Luk								0.0		
53.อ.คลองท่อม	Khlong Tom						3.1		3.1		
54.สนามบินตรัง	Trang Air-port*		T				2.1		2.1	1985.7	-380.9
55.อ.สิเกา	Sikao								0.0		
56.อ.ย่านตาขาว	Yan Ta Khao								0.0		
57.อ.ปะเหลียน	Palian						3.7		3.7		
58.จ.สตูล	Satun								0.0	1839.5	+ 87.4
59.อ.ทุ่งหว้า	Thung Wa								0.0		
60.อ.ละงู	Langu								0.0		

หมายเหตุ	ช่องว่าง	ไม่มีฝนตก	**Remark**	Blank	No rain
	*	สถานีตรวจอากาศ		*	Synoptic Station
	T	ฝนเล็กน้อยวัดไม่ได้		T	Trace
	..	ไม่มีรายงาน		..	No report

อุณหภูมิสูงสุดและต่ำสุดประจำวันที่ ๙ - ๑๕ ธันวาคม ๒๕๑๑

Daily Max. and Min. Temperature 9 - 15 December 1968

สถานี	Station	อุณหภูมิสูงสุดและต่ำสุดเป็นองศา ซ. Max. and Min. Temperature in degree C.							เฉลี่ยสูงสุดต่ำสุด Average Max. Min.	เฉลี่ยในสัปดาห์ Weekly Mean	ค่าปกติประจำเดือน Monthly Normal
		9	10	11	12	13	14	15			
ภาคเหนือ	**Northern Part**										
1.จ.เชียงราย	Chiang Rai	30.7 16.8	30.0 15.3	29.9 15.5	29.0 12.3	27.4 12.5	26.9 11.8	27.3 10.5	28.7 13.5	21.1	20.0
2.จ.แม่ฮ่องสอน	Mae Hong Son	31.5 18.3	32.5 19.6	31.4 16.0	30.3 15.1	29.5 15.3	30.5 13.2	30.7 15.4	30.9 16.1	23.5	22.3
3.จ.เชียงใหม่	Chiang Mai	31.5 16.0	32.0 16.0	31.6 15.7	31.3 14.8	29.4 14.0	29.9 12.8	29.1 13.8	30.7 14.7	22.7	21.8
4.จ.น่าน	Nan	33.2 15.5	33.6 17.1	33.1 16.5	32.7 15.2	28.6 13.6	31.8 15.4	31.5 12.1	32.1 15.1	23.6	21.9
5.อ.ท่าวังผา	Tha Wang Pha	32.4 14.7	32.4 16.7	32.6 15.6	31.7 14.7	27.8 13.9	33.1 12.6	30.0 11.1	31.4 14.2	22.8	..
6.จ.ลำปาง	Lampang	33.6 16.4	32.7 16.6	33.6 16.8	32.6 17.6	30.1 14.6	30.7 14.2	30.9 13.2	32.0 15.6	23.8	22.1
7.อ.แม่สะเรียง	Mae Sariang	32.2 17.5	33.8 16.7	34.2 16.2	32.2 16.0	31.8 15.3	32.5 14.9	33.0 15.2	32.8 16.0	24.4	23.0
8.จ.แพร่	Phrae	34.6 17.8	35.2 18.4	34.2 17.7	34.6 16.4	30.7 15.9	31.7 16.7	32.5 14.9	33.4 16.8	25.1	22.2
9.จ.อุตรดิตถ์	Uttaradit	34.6 17.6	35.1 18.0	35.0 17.8	34.9 17.7	32.8 18.4	33.5 18.6	33.3 16.1	34.2 18.0	26.1	24.3
10.เขื่อนสิริกิติ์	Sirikit Dam	35.8 17.8	35.2 19.0	35.8 18.0	35.3 18.4	35.1 18.4	34.2 18.4	.. ..	35.2 18.3	26.8	..
11.จ.ตาก	Tak	34.9 17.4	34.8 17.2	34.6 16.7	35.0 17.2	32.8 17.1	34.4 17.4	32.6 19.1	34.2 17.4	25.8	22.9
12.จ.พิษณุโลก	Phitsanulok	34.5 20.2	34.3 19.9	34.4 19.7	34.8 20.0	33.8 17.8	33.7 20.2	33.2 19.2	34.1 19.6	26.9	24.6
13.อ.แม่สอด	Mae Sot	32.6 17.0	33.4 18.3	32.6 16.6	33.5 16.0	32.2 15.5	32.7 16.8	32.2 16.9	32.7 16.6	24.7	23.0
14.จ.เพชรบูรณ์	Phetchabun	35.3 16.5	34.6 16.7	35.1 15.8	35.7 15.0	34.5 16.9	34.0 17.6	33.7 17.0	34.7 16.5	25.6	22.8
15.อ.หล่มสัก	Lom Sak	.. 16.9	.. 16.7	.. 16.8	.. ..	.. 16.7	.. 18.2	.. ..	.. 17.1	..	..
16.อ.วิเชียรบุรี	Wichian Buri	35.0 17.6	35.8 16.8	35.0 18.8	35.6 17.7	34.5 17.4	34.7 21.[illegible]	[illegible].6 16.0	34.9 18.2	26.6	..
ภาคตะวันออกเฉียงเหนือ	**Northeastern Part**										
1.จ.หนองคาย	Nong Khai	32.5 20.2	32.8 18.1	32.0 [illegible].1	32.1 16.8	29.6 16.6	30.3 17.0	28.7 16.8	31.1 17.8	24.5	..
2.จ.เลย	Loei	33.7 15.3	33.7 15.1	34.3 14.5	33.6 13.8	32.5 14.0	32.5 16.1	30.8 13.4	33.0 14.6	23.8	21.1
3.จ.อุดรธานี	Udon Thani	32.0 18.2	31.9 18.0	32.0 18.1	32.0 17.0	30.7 17.8	30.3 17.7	29.0 16.8	31.1 17.7	24.4	22.3
4.จ.นครพนม	Nakhon Phanom	31.2 17.7	31.3 19.5	32.7 17.1	32.2 15.2	32.1 16.2	31.7 16.5	29.2 17.8	31.5 17.1	24.3	21.7
5.จ.สกลนคร	Sakon Nakhon	32.0 16.4	31.8 18.6	32.5 16.9	32.7 16.3	32.4 15.7	31.0 17.0	29.0 16.4	31.6 16.6	24.1	21.9
6.จ.มุกดาหาร	Mukdahan	31.0 16.7	30.0 20.0	32.2 17.0	31.3 17.0	32.6 18.5	31.7 18.0	30.8 16.0	31.4 17.6	24.5	21.9
7.จ.ขอนแก่น	Khon Kaen	33.8 18.8	33.8 19.8	33.5 19.0	34.0 18.2	33.2 18.4	32.4 19.0	31.0 17.2	33.1 18.6	25.9	22.9
8.อ.โกสุมพิสัย	Kosum Phisai	33.3 ..	33.2 18.3	34.1 17.5	33.4 16.3	35.0 17.2	.. 17.6	.. ..	33.8 17.4	25.6	..
9.จ.ร้อยเอ็ด	Roi Et	32.8 18.8	31.1 21.5	32.8 19.5	32.6 18.1	32.5 19.6	32.0 19.2	31.3 17.4	32.2 19.2	25.7	23.0
10.จ.ชัยภูมิ	Chaiyaphum	32.6 17.0	33.4 18.5	33.1 18.5	33.0 17.3	32.6 19.7	32.0 20.6	31.0 20.2	32.5 18.8	25.7	23.4
11.จ.อุบลราชธานี	Ubon Ratchathani	33.2 20.1	32.5 22.3	33.8 21.6	33.5 20.2	33.9 21.3	32.8 19.9	32.0 18.6	33.1 20.6	26.9	23.9
12.จ.สุรินทร์	Surin	32.7 19.6	31.3 22.3	33.0 20.6	32.5 20.3	33.0 21.5	32.4 20.5	31.3 17.8	32.3 20.4	26.4	23.3
13.อ.ตาลุม	Tha Tum	32.5 18.0	30.3 22.5	32.8 20.5	32.1 17.8	32.8 22.1	31.2 20.4	30.9 17.3	31.8 19.8	25.8	..
14.อ.นางรอง	Nang Rong	..	..	..	..	..	..	..	..	..	..

สถานี	Station	อุณหภูมิสูงสุดและต่ำสุดเป็นองศา ซ. Max. and Min. Temperature in degree C.							เฉลี่ยสูงสุดต่ำสุด Average Max. Min.	เฉลี่ยในสัปดาห์ Weekly Mean	ค่าปกติประจำเดือน Monthly Normal
		9	10	11	12	13	14	15			
15.จ.นครราชสีมา	Nakhon Ratchasima	43.2 16.9	32.7 19.0	33.9 18.5	34.2 18.3	34.1 18.3	33.2 21.4	32.2 17.0	33.5 18.5	26.0	23.0
16.อ.โชคชัย	Chok Chai	33.7 17.0	.. 20.2	30.2 ..	33.4 18.1	33.4 18.7	.. 20.3	.. ..	32.7 18.9	25.8	..
ภาคกลาง	**Central Part**										
1.จ.นครสวรรค์	Nakhon Sawan	34.6 18.4	34.7 18.6	35.8 19.2	35.0 19.6	34.0 18.7	34.2 21.5	33.6 21.2	34.6 19.6	27.1	24.5
2.จ.ลพบุรี	Lop Buri	34.2 20.0	34.8 20.6	35.0 22.0	36.4 21.0	35.3 20.5	34.5 24.6	33.6 23.2	34.8 21.7	28.3	25.3
3.จ.สุพรรณบุรี	Suphan Buri	33.9 21.4	33.8 21.3	33.5 21.7	35.0 23.1	34.3 21.7	33.4 23.7	32.9 22.3	33.8 22.2	28.0	24.7
4.จ.กาญจนบุรี	Kanchanaburi	33.5 18.5	33.8 19.2	33.6 ..	33.7 18.8	34.2 20.5	32.8 23.0	31.6 21.6	33.3 20.3	26.8	24.1
5.อ.ทองผาภูมิ	Thong Pha Phum	33.1 18.2	32.9 17.6	34.0 17.5	34.0 18.5	32.6 18.0	33.1 18.0	32.5 17.3	33.2 17.9	25.6	..
6.สนามบินดอนเมือง	Don Muang Air-port	33.8 21.8	32.6 23.8	33.7 22.6	34.5 23.3	34.4 22.2	33.7 23.7	33.6 21.8	33.8 22.7	28.3	25.8
7.จ.พระนคร	Phra Nakhon	33.5 23.5	32.1 24.8	34.2 24.7	34.3 25.4	34.4 23.8	34.4 25.6	33.8 23.4	33.8 24.5	29.2	25.7
8.ศูนย์วิจัย บางนา	Bang Na	32.3 22.3	31.2 23.5	33.2 23.8	33.7 23.8	33.5 23.0	33.2 24.5	32.6 21.2	32.8 23.2	28.0	..
ภาคตะวันออก	**Eastern Part**										
1.จ.ปราจีนบุรี	Prachin Buri	34.7 20.0	31.8 22.3	34.8 21.6	35.2 21.6	34.4 21.0	34.2 23.5	33.5 23.7	34.1 22.0	28.1	25.4
2.อ.กบินทร์บุรี	Kabin Buri	33.9 20.5	32.2 22.7	34.0 21.6	35.7 20.5	34.6 20.8	33.6 23.0	.. 19.2	34.0 21.2	27.6	..
3.อ.อรัญประเทศ	Aranyaprathet	33.5 68.0	32.3 22.0	34.3 ..	33.2 19.0	34.5 21.0	33.0 21.0	.. 18.3	33.5 19.9	26.7	24.5
4.จ.ชลบุรี	Chon Buri	32.7 21.1	32.1 23.3	33.5 23.0	34.5 23.0	34.5 23.2	33.6 24.5	33.5 23.1	33.5 23.0	28.3	25.6
5.อ.เกาะสีชัง	Ko Si Chang	31.0 21.2	30.0 23.4	31.5 23.0	31.8 23.2	32.4 23.2	33.1 24.4	32.8 24.8	31.8 23.3	27.6	26.5
6.อ.สัตหีบ	Sattahip	33.9 24.6	30.2 24.6	34.5 24.6	33.7 25.3	33.4 23.6	34.0 25.7	36.0 24.2	33.7 24.7	29.2	27.2
7.จ.ระยอง	Rayong	31.8 21.3	30.2 23.8	32.6 22.5	32.9 22.3	34.2 22.8	.. 24.0	.. ..	32.2 22.8	27.5	..
8.จ.จันทบุรี	Chanthaburi	33.8 20.6	33.0 23.0	34.2 21.7	35.0 20.9	34.4 22.0	33.5 21.7	33.0 23.5	33.8 21.9	27.9	25.5
9.อ.คลองใหญ่	Khlong Yai	31.7 21.4	32.1 22.0	32.0 21.2	31.9 21.5	31.6 21.8	32.8 22.3	34.1 20.8	32.3 21.6	27.0	26.1
ภาคใต้	**Southern Part**										
1.อ.หัวหิน	Hua Hin	30.6 22.2	30.5 23.6	30.6 23.6	30.7 22.8	31.3 23.5	31.3 23.6	30.8 23.4	30.8 23.2	27.0	25.3
2.จ.ประจวบคีรีขันธ์	Prachuab Khiri Khan	31.1 20.3	30.6 24.1	31.2 21.9	31.5 22.2	32.1 21.1	32.2 22.6	30.7 23.2	31.3 22.2	26.8	24.9
3.จ.ชุมพร	Chumphon	30.5 22.4	31.0 23.4	30.0 22.8	31.0 23.4	31.1 23.0	30.3 24.0	28.4 23.1	30.3 23.2	26.8	24.8
4.จ.สุราษฎร์ธานี	Surat Thani	30.8 22.1	30.0 22.9	31.8 23.4	32.4 21.7	31.6 21.3	32.2 23.0	29.0 22.6	31.1 22.4	26.8	25.6
5.อ.เกาะสมุย	Ko Samui	30.1 24.7	27.5 23.8	29.1 24.5	29.4 27.0	28.6 25.5	29.4 26.0	28.2 24.6	28.9 25.2	27.1	..
6.จ.นครศรีธรรมราช	Nakhon Si Thammarat	30.8 23.7	27.4 22.5	32.1 23.0	32.5 24.4	31.7 24.2	29.5 24.1	31.3 23.5	30.8 23.6	27.2	25.7
7.จ.สงขลา	Songkhla	30.3 24.0	27.8 22.7	30.9 24.7	30.9 24.8	31.0 25.0	27.8 24.8	31.0 24.9	29.8 24.4	27.1	26.5
8.จ.ปัตตานี	Pattani	30.4 23.0	25.5 23.4	30.6 22.7	30.9 23.5	30.5 23.4	26.7 23.6	29.8 ..	29.2 23.3	26.3	..
9.จ.นราธิวาส	Narathiwat	30.0 22.5	24.0 23.0	30.9 22.5	30.7 23.7	29.9 23.5	26.3 23.0	30.1 24.6	28.8 23.3	26.1	25.8
10.จ.ระนอง	Ranong	34.0 21.9	32.5 23.6	32.7 22.8	33.8 21.1	34.0 21.9	35.0 25.0	31.0 21.3	33.3 22.5	27.9	25.4
11.จ.ภูเก็ต	Phuket	31.5 23.2	30.0 24.5	32.5 24.5	32.0 25.5	31.5 25.2	31.0 25.4	32.0 24.5	31.5 24.7	28.1	27.1
12.สนามบินภูเก็ต	Phuket Air-port	31.2 22.2	29.6 23.1	31.8 24.1	30.7 23.4	31.2 22.7	.. 24.8	31.2 21.8	31.0 23.2	25.7	26.4
13.สนามบินตรัง	Trang Air-port	32.0 22.3	30.4 23.5	31.9 24.0	32.1 24.2	33.0 22.7	32.0 24.5	32.3 24.2	31.8 23.6	27.7	26.5

แก้ไขเพิ่มเติมรายงานอากาศประจำสัปดาห์ฉบับที่ ๔๙/๒๕๑๑ เนื่องจากได้รับรายงานภายหลัง

Correction in weekly weather report No. 49/1968 for late report rainfall data

สถานีฝน	Station	วันที่และจำนวนน้ำฝนเป็นมิลลิเมตร Date and amount of rainfall in m.m. ธันวาคม December							ฝนรวม ม.ม. Total m.m.	ฝนรวมตั้งแต่ 1 ม.ค. Accumulative rainfall Since Jan.1	
		2	3	4	5	6	7	8		ฝนจริง Actual	สูง(+)ต่ำ(-) กว่าปกติ Above(+) Below(-) Normal
ภาคใต้	Southern Part										
18.อ.สิชล	Sichon							8.9	57.8		
19.อ.ท่าศาลา	Tha Sala							42.1	150.0		
20.อ.ฉวาง	Chawang							2.0	6.0		
24.จ.พัทลุง	Phatthalung							3.6	196.1	1368.0	-691.7
27.อ.รัตภูมิ	Rattaphum			4.1	7.1	82.0			93.2		
30.จ.ปัตตานี	Pattani						0.4	T	115.4	1089.3	-100.6
31.อ.หนองจิก	Nong Chik					165.0			180.0		
33.อ.ปานาเระ	Panare				25.6	158.7	4.9	0.6	195.7		
35.อ.เบตง	Betong					45.8	2.4		72.1		
36.อ.บันนังสตาร	Bangnang Star							14.7	67.8		
39.อ.ระแงะ	Rangae						17.9	17.2	85.6		
43.จ.พังงา	Phangnga				0.8		1.6		3.0	3302.8	+851.4
46.อ.ท้ายเหมือง	Thai Muang						1.3	11.1	12.8		
47.อ.ตะกั่วทุ่ง	Takua Trung							9.1	11.9		
53.อ.คลองทอม	Khlong Tom							0.5	15.1		
58.จ.สตูล	Satun							10.7	10.7	1839.5	+ 87.4
59.อ.ทุ่งหว้า	Thung Wa					40.7			40.7		

กรมอุตุนิยมวิทยา สำนักนายกรัฐมนตรี

รายงานอากาศประจำสัปดาห์ ระหว่างวันที่ ๑๖ ถึง ๒๒ ธันวาคม ๒๕๑๑

และ

การคาดหมายลักษณะอากาศ ระหว่างวันที่ ๒๓ ถึง ๒๙ ธันวาคม ๒๕๑๑

ฉบับที่ ๕๑/๒๕๑๑

พลเรือโท สนิท เวสารัชชนันท์

อธิบดีกรมอุตุนิยมวิทยา

ATMOSPHERIC SCIENCES LIBRARY
DEC 31 1968
E. S. S. A.
U. S. Dept. of Commerce

METEOROLOGICAL DEPARTMENT

OFFICE OF THE PRIME MINISTER

BANGKOK THAILAND

WEEKLY WEATHER REPORT

DURING THE PERIOD DECEMBER 16 – 22, 1968

AND

WEATHER OUTLOOK

DURING DECEMBER 23 — 29, 1968

No. 51/1968

Sanit Vesa — rajananda

Vice Admiral, Director General

การคาดหมายลักษณะอากาศใน ๗ วันข้างหน้า

ตั้งแต่วันที่ ๒๓ – ๒๙ ธันวาคม ๒๕๑๑

ลักษณะทั่วไป

บริเวณความกดอากาศสูงจากประเทศจีนได้แผ่ลงมาปกคลุมประเทศไทย ซึ่งจะทำให้อากาศเย็นลงทั่วไปในระยะครึ่งแรกของสัปดาห์ แต่คาดว่าจะมีกำลังอ่อนลงในครึ่งหลังของสัปดาห์

ร่องมรสุมได้เลื่อนลงไปอยู่ทางตอนใต้ของประเทศมาเลเซีย

ภาคเหนือ ภาคตะวันออกเฉียงเหนือ	ท้องฟ้าแจ่มใสและอากาศหนาว แต่ในครึ่งหลังของสัปดาห์อุณหภูมิจะสูงขึ้นเล็กน้อย
ภาคกลาง ภาคตะวันออก อ่าวไทย ฝั่งตะวันออก	ท้องฟ้าโปร่งและอากาศเย็น อุณหภูมิจะสูงขึ้นในครึ่งหลังของสัปดาห์
อ่าวไทย ฝั่งตะวันตก	ตลอดสัปดาห์จะมีฝนเกือบทั่วไป โดยเฉพาะตอนใต้ของฝั่ง แต่ปริมาณฝนจะลดลง
ภาคใต้ ฝั่งตะวันตก	ตลอดสัปดาห์จะมีฝนกระจายเป็นแห่ง ๆ
พระนคร และ ธนบุรี	ท้องฟ้าโปร่งและอากาศเย็น อุณหภูมิจะสูงขึ้นในครึ่งหลังของสัปดาห์.

กรมอุตุนิยมวิทยา

๒๓ ธ.ค.๑๑

Weather Outlook for the next seven days

From 23 - 29 December 1968

General Situation

The high pressure area over China has spread its ridge to Thailand causing cooler weather in the first half of the week, and its intensity is expected to decrease in the second half.

The monsoon trough runs across the southern portion of Malaysia.

Northern Part: Northeastern Part:	Clear sky and cold; temperature will slightly increase in the second half of the week.
Central Part: Eastern Part: Gulf of Thailand, East Coast:	Fair and cool; temperature will increase in the second half of the week.
Gulf of Thailand, West Coast:	Throughout the week, almost widespread rain particularly in the southern portion of the coast but the amount will decrease.
Southern Thailand, West Coast:	Throughout the week, scattered rainshowers.
Phra Nakhon & Thonburi:	Fair and cool; temperature will increase in the second half of the week.

Meteorological Department
23 / 12 / 1968

สรุปลักษณะอากาศทั่วไปในรอบสัปดาห์
ตั้งแต่วันที่ ๑๖ – ๒๒ ธันวาคม ๒๕๑๑

๑. บริเวณความกดอากาศสูงที่ปกคลุมประเทศไทยยังคงมีกำลังค่อนข้างแรงในวันแรกของสัปดาห์ หลังจากนั้นได้อ่อนกำลังลงจนกระทั่งถึงปลายสัปดาห์จึงได้ทวีกำลังแรงขึ้นมาอีกครั้งหนึ่ง ซึ่งทำให้ในวันสุดสัปดาห์อากาศได้เย็นลงมากในภาคตะวันออกเฉียงเหนือและภาคเหนือ และในบริเวณภาคกลางอากาศได้เย็นลงอย่างชัดเจนโดยทั่วไปเช่นเดียวกัน

๒. ตลอดสัปดาห์อากาศเย็นและแห้งโดยทั่วไปในบริเวณตั้งแต่ภาคกลางขึ้นไป ส่วนในภาคใต้ฝนได้ลดน้อยลงกว่าสัปดาห์ก่อน โดยมีฝนเล็กน้อยถึงปานกลางกระจายในตอนต้นสัปดาห์ แต่ในตอนกลางและปลายสัปดาห์ฝนได้ทิ้งขาดหายไป

๓. ในระหว่างสัปดาห์ ปรากฏว่าอุณหภูมิต่ำสุดในภาคต่าง ๆ ของประเทศไทยมีดังต่อไปนี้

ภาคเหนือ	๑๐.๗° ซ.ที่ อ.เมือง	จ.เชียงราย	เมื่อวันที่	๑๖	ธ.ค.
ภาคตะวันออกเฉียงเหนือ	๑๓.๕° ซ.ที่ อ.เมือง	จ.อุดรธานี	"	๒๑	"
ภาคกลาง	๑๕.๐° ซ.ที่ อ.ทองผาภูมิ	จ.กาญจนบุรี	"	๑๖	"
ภาคตะวันออก	๑๘.๐° ซ.ที่ อ.อรัญประเทศ	จ.ปราจีนบุรี	"	๒๐	"
ภาคใต้	๑๙.๐° ซ.ที่ อ.เมือง	จ.สุราษฎร์ธานีและจ.ตรัง	"	๒๑	"

กรมอุตุนิยมวิทยา

๒๓ ธ.ค.๑๑

General Situation

Period 16 - 22 December 1968

1. The wedge of the anticyclone over Thailand was still intensifying on the first day of the week then it was weakening afterward untill the latter period of the week. It was again markedly intensifying at the week-end which caused much cooler weather in the Northeastern and Northern Thailand and also cooler weather generally covered in the Central part.

2. Dry and cool weather covered the Upper Thailand throughout the week. The distribution and the amount of rainfalls over the Southern Thailand were less than the previous week. Scattered light to moderate rains only occurred in the early period of the week then scanty rainfall occurred in the rest period.

3. During the week the lowest temperature in the various parts of Thailand were as follows:-

Northern Part	10.7° C.at Chiang Rai	on	16	Dec.
Northeastern Part	13.5° C.at Udon Thani	"	21	"
Central Part	15.0° C.at Thong Pha Phum	"	16	"
Eastern Part	18.0° C.at Aranyaprathet	"	20	"
Southern Part	19.0° C.at Surat Thani & Trang	"	21	"

Meteorological Department
23 / 12 / 1968

ข่าวอากาศเพื่อการเกษตรประจำสัปดาห์

เมื่อวันที่ ๑๖ - ๒๒ ธันวาคม มีลักษณะอากาศพอสรุปได้ดังต่อไปนี้.-

๑. บริเวณความกดอากาศสูงที่ปกคลุมประเทศไทยยังคงมีกำลังค่อนข้างแรงในวันแรกของสัปดาห์ หลังจากนั้นได้อ่อนกำลังลงจนกระทั่งถึงปลายสัปดาห์จึงได้หวีกำลังแรงขึ้นมากอีกครั้งหนึ่ง ซึ่งทำให้ในวันสุดสัปดาห์อากาศได้เย็นลงมากในภาคตะวันออกเฉียงเหนือและภาคเหนือ และในบริเวณภาคกลางอากาศได้เย็นลงอย่างชัดเจนโดยทั่วไปเช่นเดียวกัน

๒. ตลอดสัปดาห์อากาศเย็นและแห้งโดยทั่วไปในบริเวณตั้งแต่ภาคกลางขึ้นไป ส่วนในภาคใต้ฝนได้ลดน้อยลงกว่าสัปดาห์ก่อน โดยมีฝนเล็กน้อยถึงปานกลางกระจายในตอนต้นสัปดาห์ แต่ในตอนกลางและปลายสัปดาห์ฝนได้ทิ้งช่วงหายไป

ข้อควรทราบ

ในระยะนี้บริเวณภาคเหนือ ภาคตะวันออกเฉียงเหนือ ภาคกลาง และภาคตะวันออก มีท้องฟ้าโปร่ง แดดจัด และอากาศแห้ง จะทำให้พืชต่าง ๆ ต้องสูญเสียน้ำไปโดยการระเหยได้มาก ซึ่งอาจทำให้ชะงักการเจริญเติบโตหรือแห้งเหี่ยวตายได้ จึงควรปลูกพืชคลุมดินหรือใช้หญ้าแห้งคลุมดินบริเวณโคนต้นเพื่อลดการระเหยของน้ำในดิน และเนื่องด้วยร่องมรสุมได้เลื่อนลงไปอยู่ทางใต้ของประเทศมาเลเซีย ห่างจากภาคใต้มากแล้ว จึงทำให้ฝนในภาคใต้มีปริมาณลดลงในระยะต่อไป จึงควรระมัดระวังพืชจะขาดน้ำ.

กองอากาศเกษตร กรมอุตุนิยมวิทยา

๒๓ ธันวาคม ๒๕๑๑

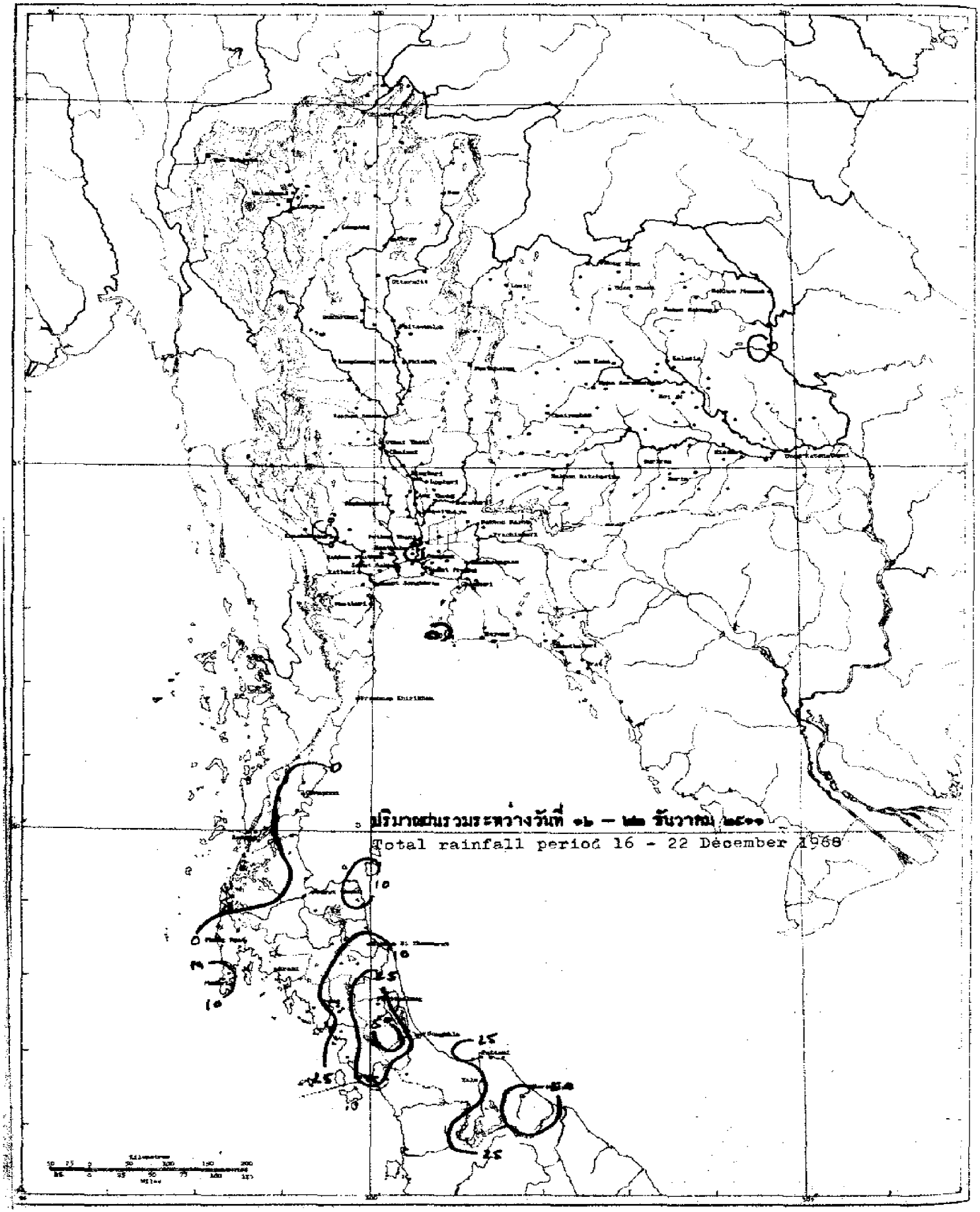
ปริมาณฝนรวมระหว่างวันที่ ๑๖ – ๒๒ ธันวาคม ๒๕๑๑
Total rainfall period 16 - 22 December 1968
10
10
10
25
25
25
25
25

สถานีฝน	Station	วันที่และจำนวนน้ำฝนเป็นมิลลิเมตร Date and amount of rainfall in m.m. ธันวาคม December							ฝนรวม ม.ม. Total m.m.	ฝนรวมตั้งแต่ 1 ม.ค. Accumulative rain-fall Since Jan.1	
		16	17	18	19	20	21	22		ฝนจริง Actual	สูง(+)ต่ำ(-) กว่าปกติ Above(+) Below(-) Normal
ภาคเหนือ	Northern Part										
1. จ.เชียงราย	Chiang Rai*								0.0	1967.5	+320.4
2. อ.แม่สาย	Mae Sai								0.0		
3. อ.เชียงแสน	Chiang Saen								0.0		
4. อ.เชียงของ	Chiang Khong								0.0		
5. อ.แม่จัน	Mae Chan								0.0		
6. อ.แม่สรวย	Mae Suai								0.0		
7. อ.เทิง	Thoeng								0.0		
8. อ.เชียงคำ	Chiang Kham								0.0		
9. อ.พาน	Phan								0.0		
10. อ.แม่ใจ	Mae Chai								0.0		
11. อ.เวียงป่าเป้า	Wiang Pa Pao								0.0		
12. อ.พะเยา	* Phayao								0.0		
13. จ.แม่ฮ่องสอน	Mae Hong Son*								0.0	1210.8	- 1.8
14. อ.ปาย	Pai								0.0		
15. อ.ขุนยวม	Khun Yuam								0.0		
16. อ.แม่สะเรียง	Mae Sariang*								0.0	1154.9	-111.7
17. จ.เชียงใหม่	Chiang Mai*								0.0	1259.6	- 24.7
18. อ.ฝาง	Fang								0.0		
19. อ.เชียงดาว	Chiang Dao								0.0		
20. อ.แม่แตง	Mae Taeng								0.0		
21. อ.แม่ริม	Mae Rim								0.0		
22. อ.สันทราย	San Sai								0.0		
23. อ.ดอยสะเก็ด	Doi Saket								0.0		
24. อ.สันกำแพง	San Kamphaeng								0.0		
25. อ.ฮางดง	Hang Dong								0.0		
26. อ.สารภี	Saraphi								0.0		
27. อ.สันป่าตอง	San Pa Tong								0.0		
28. อ.จอมทอง	Chom Thong								0.0		
29. อ.ฮอด	Hot								0.0		
30. จ.ลำพูน	Lamphun								0.0	..	..
31. อ.ป่าซาง	Pa Sang								0.0		
32. อ.ลี้	Li								0.0		
33. จ.ลำปาง	Lampang*								0.0	963.7	- 28.3
34. อ.งาว	Ngao								0.0		
35. อ.แจ้ห่ม	Chae Hom								0.0		
36. อ.เกาะคา	Ko Kha								0.0		
37. อ.สบปราบ	Sop Prap								0.0		
38. อ.เถิน	Thoen								0.0		
39. อ.แม่พริก	Mae Phrik								0.0		

สถานีฝน	Station	วันที่และจำนวนน้ำฝนเป็นมิลลิเมตร Date and amount of rainfall in m.m. ธันวาคม December							ฝนรวม มม. Total m.m.	ฝนรวมตั้งแต่ 1 ม.ค. Accumulative rain-fall Since Jan.1	
		16	17	18	19	20	21	22		ฝนจริง Actual	สูง(+)ต่ำ(-)กว่าปกติ Above(+) Below(-) Normal
40.จ.แพร่	Phrae*								0.0	942.5	- 62.0
41.อ.สอง	Song								0.0		
42.อ.สูงเม่น	Sung Men								0.0		
43.อ.เด่นชัย	Den Chai								0.0		
44.จ.น่าน	Nan*								0.0	1236.6	+126.6
45.อ.ทุ่งช้าง	Thung Chang								0.0		
46.อ.ท่าวังผา	Tha Wang Pha*								0.0		
47.อ.ปัว	Pua								0.0		
48.อ.สา	Sa								0.0		
49.อ.นาน้อย	Na Noi								0.0		
50.จ.อุตรดิตถ์	Uttaradit*								0.0	1304.3	-173.3
51.อ.ฟากท่า	Fak Tha								0.0		
52.อ.น้ำปาด	Nam Pat								0.0		
53.เขื่อนสิริกิติ์	Sirikit Dam*								0.0		
54.อ.ท่าปลา	Tha Pla								0.0		
55.อ.ลับแล	Laplae								0.0		
56.จ.ตาก	Tak*								0.0	823.7	+ 34.6
57.อ.บ้านตาก	Ban Tak								0.0		
58.อ.แม่สอด	Mae sot*								0.0	1134.0	-345.9
59.อ.อุมผาง	Umphang								0.0		
60.จ.สุโขทัย	Sukhothai								0.0	699.0	-609.6
61.อ.สวรรคโลก	Sawankhalok								0.0		
62.อ.คงไกรลาศ	Kong Krailat								0.0		
63.จ.พิษณุโลก	Phitsanulok*								0.0	1020.5	-337.8
64.อ.พรหมพิราม	Phrom Phiram								0.0		
65.อ.วังทอง	Wang Thong								0.0		
66.อ.บางกระทุ่ม	Bang Kratum								0.0		
67.จ.กำแพงเพชร	Kamphaeng Phet								0.0	721.4	-117.1
68.อ.คลองขลุง	Khlong Khlung								0.0		
69.อ.ขาณุวรลักษบุรี	Khanu Woralaksaburi								0.0		
70.จ.พิจิตร	Phichit								0.0	1347.3	- 14.2
71.อ.สามง่าม	Sam Ngam								0.0		
72.อ.ตะพานหิน	Taphan Hin								0.0		
73.อ.บางมูลนาก	Bang Mun Nak								0.0		
74.อ.โพทะเล	Pho Thale								0.0		
75.จ.เพชรบูรณ์	Phetchabun*								0.0	..	..
76.อ.หล่มเก่า	Lom Kao								0.0		
77.อ.หล่มสัก	Lom Sak*								0.0		
78.อ.วิเชียรบุรี	Chon Daen								0.0		
79.อ.หนองไผ่	Nong Phai								0.0		
80.อ.วิเชียรบุรี	Wichian Buri*								0.0		

สถานีฝน	Station	วันที่และจำนวนน้ำฝนเป็นมิลลิเมตร Date and amount of rainfall in m.m. ธันวาคม December 16	17	18	19	20	21	22	ฝนรวม มม. Total m.m.	ฝนรวมตั้งแต่ 1 ม.ค. Accumulative rain-fall Since Jan. 1 ฝนจริง Actual	สูง(+)ต่ำ(-) กว่าปกติ Above(+) Below(-) Normal
ภาคตะวันออกเฉียงเหนือ	Northeastern Part										
1.จ.เลย	Loei*								0.0	1171.2	-119.2
2.อ.เชียงคาน	Chiang Khan								0.0		
3.อ.ท่าลี่	Tha Li								0.0		
4.อ.ด่านซ้าย	Dan Sai								0.0		
5.อ.วังสะพุง	Wang Saphung								0.0		
6.จ.หนองคาย	Nong Khai*								0.0	1577.8	- 44.2
7.อ.ศรีเชียงใหม่	Si Chiang Mai								0.0		
8.อ.โพนพิสัย	Phon Phisai								0.0		
9.อ.ท่าบ่อ	Tha Bo								0.0		
10.จ.อุดรธานี	Udon Thani*								0.0	1528.0	+221.4
11.อ.เพ็ญ	Phen								0.0		
12.อ.หนองหาร	Nong Han								0.0		
13.จ.สกลนคร	Sakon Nakhon*								0.0	1392.3	- 54.3
14.อ.วานรนิวาส	Wanon Niwat								0.0		
15.อ.ส่วางแดนดิน	Sawang Daen Din								0.0		
16.อ.พรรณานิคม	Phanna Nikhom								0.0		
17.จ.นครพนม	Nakhon Phanom*								0.0	2059.8	- 43.7
18.อ.บ้านแพง	Ban Phaeng								0.0		
19.อ.ท่าอุเทน	Tha Uten								0.0		
20.อ.นาแก	Na Kae								0.0		
21.อ.ธาตุพนม	That Phanom								0.0		
22.อ.มุกดาหาร	Mukdahan*							T	T	1343.9	+ 16.3
23.จ.กาฬสินธุ์	Kalasin								0.0	1169.0	-238.5
24.อ.ยางตลาด	Yang Talat								0.0		
25.อ.สหัสขันธ์	Sahatsakhan								0.0		
26.อ.กมลาไสย	Kamalasai								0.0		
27.จ.ร้อยเอ็ด	Roi Et*								0.0	1379.4	+ 37.9
28.อ.โพนทอง	Phon Thong								0.0		
29.อ.ธวัชบุรี	Thawatchaburi								0.0		
30.อ.อาจสามารถ	At Samat								0.0		
31.อ.เสลภูมิ	Selaphum								0.0		
32.อ.จตุรพักตรพิมาน	Chaturaphak Phiman								0.0		
33.อ.เกษตรวิสัย	Kaset Wisai								0.0		
34.อ.ศรีมโหสถ	Phanom Phrai								0.0		
35.อ.สุวรรณภูมิ	Suwannaphum								0.0		
36.จ.มหาสารคาม	Maha Sarakham								0.0	1335.8	+ 98.6
37.อ.โกสุมพิสัย	Kosum Phisai*								0.0		
38.อ.บรบือ	Borabu								0.0		
39.อ.พยัคฆภูมิพิสัย	Phayakkhaphum Phisai								0.0		
40.จ.ขอนแก่น	Khon Kaen*								0.0	1166.7	- 87.3

สถานีฝน	Station	วันที่และจำนวนน้ำฝนเป็นมิลลิเมตร Date and amount of rainfall in m.m. ธันวาคม December							ฝนรวม ม.ม. Total m.m.	ฝนรวมตั้งแต่ 1 ม.ค. Accumulative rain-fall Since Jan.1	
		16	17	18	19	20	21	22		ฝนจริง Actual	สูง(+)ต่ำ(-)กว่าปกติ Above(+) Below(-) Normal
41.อ.ภูเวียง	Phu Wiang								0.0		
42.อ.ชุมแพ	Chum Phae								0.0		
43.อ.มัญจาคีรี	Mancha Khiri								0.0		
44.อ.ชนบท	Chonnabot*								0.0		
45.อ.บ้านไผ่	Ban Phai								0.0		
46.อ.พล	Phon								0.0		
47.จ.ชัยภูมิ	Chaiyaphum*								0.0	1224.1	+351.1
48.อ.ภูเขียว	Phu Khieo								0.0		
49.อ.คอนสวรรค์	Khon Sawan								0.0		
50.อ.จัตุรัส	Chatturat								0.0		
51.อ.บำเหน็จณรงค์	Bamnet Narong								0.0		
52.จ.นครราชสีมา	Nakhon Ratchasima*								0.0	1186.3	+ 53.5
53.อ.บัวใหญ่	Bua Yai								0.0		
54.อ.คง	Khong								0.0		
55.อ.ด่านขุนทด	Dan Khun Thot								0.0		
56.อ.โนนไทย	Non Thai								0.0		
57.อ.โนนสูง	Non Sung								0.0		
58.อ.พิมาย	Phimai								0.0		
59.อ.สีคิ้ว	Sikhiu								0.0		
60.อ.สูงเนิน	Sung Noen								0.0		
61.อ.ปักธงชัย	Phak Thong Chai								0.0		
62.อ.โชคชัย	Chok Chai*								0.0		
63.อ.ครบุรี	Khon Buri								0.0		
64.จ.บุรีรัมย์	Buri Ram								0.0	1504.5	+166.0
65.อ.พุทไธสง	Phutthaisong								0.0		
66.อ.สตึก	Satuk								0.0		
67.อ.ลำปลายมาศ	Lam Plai Mat								0.0		
68.อ.นางรอง	Nang Rong*								0.0		
69.จ.สุรินทร์	Surin*								0.0	1306.1	+171.6
70.อ.รัตนบุรี	Rattanaburi								0.0		
71.อ.ท่าตูม	Tha Tum*								0.0		
72.อ.ศีขรภูมิ	Sikhoraphum								0.0		
73.อ.ปราสาท	Prasat								0.0		
74.อ.สังขะ	Sangkha								0.0		
75.จ.ศรีสะเกษ	Si Sa Ket								0.0	..	..
76.อ.ราษีไศล	Rasi Salai								0.0		
77.อ.อุทุมพรพิสัย	Uthumphon Phisai								0.0		
78.อ.กันทรารมย์	Kanthararom								0.0		
79.อ.ขุขันธ์	Khukhan								0.0		
80.อ.กันทรลักษ์	Kantharalak								0.0		
81.จ.อุบลราชธานี	Ubon Ratchathani*								0.0	1426.5	-252.8

สถานีฝน	Station	วันที่และจำนวนน้ำฝนเป็นมิลลิเมตร Date and amount of rainfall in m.m. ธันวาคม December							ฝนรวม มม. Total m.m.	ฝนรวมตั้งแต่ 1 ม.ค. Accumulative rain-fall Since Jan.1	
		16	17	18	19	20	21	22		ฝนจริง Actual	สูง(+)ต่ำ(-) กว่าปกติ Above(+) Below(-) Normal
82.อ.เขมราฐ	Khemarat								0.0		
83.อ.อำนาจเจริญ	Amnat Charoen								0.0		
84.อ.ยโสธร	Yasothon								0.0		
85.อ.คำเขื่อนแก้ว	Kham Khuan Kaeo								0.0		
86.อ.ตระการพืชผล	Trakan Phutphon	0.3							0.3		
87.อ.มหาชนะชัย	Maha Chana Chai								0.0		
88.อ.เขื่องใน	Khuang Nai								0.0		
89.อ.โขงเจียม	Khong Chiam								0.0		
90.อ.เดชอุดม	Det Udom								0.0		
<u>ภาคกลาง</u>	<u>Central Part</u>										
1.จ.นครสวรรค์	Nakhon Sawan*								0.0	886.7	-304.3
2.อ.บรรพตพิสัย	Banphot Phisai								0.0		
3.อ.ตากฟ้า	Takhli								0.0		
4.อ.ลาดยาว	Lat Yao								0.0		
5.อ.ชุมแสง	Chumsaeng								0.0		
6.อ.หนองบัว	Nong Bua								0.0		
7.อ.ท่าตะโก	Tha Tako								0.0		
8.อ.พยุหะคีรี	Phayuha Khiri								0.0		
9.จ.อุทัยธานี	Uthai Thani								0.0	..	..
10.อ.สว่างอารมณ์	Sawang Arom								0.0		
11.อ.หนองฉาง	Nong Chang								0.0		
12.อ.ทัพทัน	Thab Than								0.0		
13.อ.หนองขาหย่าง	Nong Khayang								0.0		
14.อ.บ้านไร่	Ban Rai								0.0		
15.จ.ชัยนาท	Chainat								0.0	1108.7	-118.6
16.อ.มโนรมย์	Manorom								0.0		
17.อ.วัดสิงห์	Wat Sing								0.0		
18.จ.สิงห์บุรี	Sing Buri								0.0	987.2	-133.7
19.อ.อินทร์บุรี	In Buri								0.0		
20.อ.บางระจัน	Bang Rachan								0.0		
21.อ.พรหมบุรี	Phrom Buri								0.0		
22.จ.ลพบุรี	Lopburi*					T			T	1061.4	-185.4
23.อ.บ้านหมี่	Ban Mi								0.0		
24.อ.ชัยบาดาล	Chai Badan								0.0		
25.อ.บัวชุม	Bua Chum*								0.0		
26.อ.ท่าวุ้ง	Tha Wung								0.0		
27.อ.โคกสำโรง	Khok Samrong								0.0		
28.จ.สุพรรณบุรี	Suphan Buri*								0.0	815.8	-444.2
29.อ.ดอนเจดีย์	Don Chedi								0.0		
30.อ.เดิมบางนางบวช	Doembang Nangbuat								0.0		
31.อ.สามชุก	Sam Chuk								0.0		

สถานีฝน	Station	วันที่และจำนวนน้ำฝนเป็นมิลลิเมตร Date and amount of rainfall in m.m. ธันวาคม December							ฝนรวม มม. Total m.m.	ฝนรวมตั้งแต่ 1 ม.ค. Accumulative rain-fall Since Jan.1	
		16	17	18	19	20	21	22		ฝนจริง Actual	สูง(+)ต่ำ(-) กว่าปกติ Above(+) Below(-) Normal
32.อ.ศรีประจันต์	Si Prachan								0.0		
33.อ.บางปลาม้า	Bang Pla Ma								0.0		
34.อ.สองพี่น้อง	Song Phi Nong								0.0		
35.จ.อ่างทอง	Ang Thong								0.0	1121.5	-174.4
36.อ.ไชโย	Pho Thong								0.0		
37.อ.ไชโย	Chaiyo								0.0		
38.อ.วิเศษชัยชาญ	Wiset Chai Chan								0.0		
39.อ.ป่าโมก	Pa Mok								0.0		
40.จ.สระบุรี	Saraburi								0.0	1474.7	+ 7.3
41.อ.พระพุทธบาท	Phra Phutthabat								0.0		
42.อ.บ้านหมอ	Ban Mo								0.0		
43.อ.หนองแค	Nong Khae								0.0		
44.อ.แก่งคอย	Kaeng Khoi								0.0		
45.จ.พระนครศรีอยุธยา	Ayutthaya								0.0	993.0	-211.5
46.อ.ท่าเรือ	Tha Rua								0.0		
47.อ.ภักไห่	Phak Hai								0.0		
48.อ.บางบาล	Bang Ban								0.0		
49.อ.บางไทร	Bang Sai								0.0		
50.อ.เสนา	Sena								0.0		
51.อ.บางปะอิน	Bang Pa-in								0.0		
52.จ.ปทุมธานี	Pathum Thani								0.0	1163.3	-348.0
53.อ.ธัญบุรี	Thanyaburi								0.0		
54.อ.รังสิต	Rangsit								0.0		
55.จ.นนทบุรี	Nonthaburi								0.0	..	..
56.อ.บางบัวทอง	Bang Bua Thong								0.0		
57.จ.ธนบุรี	Thon Buri								0.0	1098.9	-299.8
58.อ.บางขุนเทียน	Bang Khun Thian								0.0		
59.อ.ทิ้งจัน	Taling Chan								0.0		
60.จ.พระนคร	Phra Nakhon*							T	T	1319.7	-222.9
61.สนามบินดอนเมือง	Don Muang Air-port*								0.0	1236.5	-387.9
62.อ.บางเขน	Bang Khen*								0.0		
63.อ.มีนบุรี	Min Buri								0.0		
64.อ.ลาดกระบัง	Lat Krabang								0.0		
65.ศูนย์วิจัยบางนา	Bang Na*								0.0		
66.จ.กาญจนบุรี	Kanchanaburi*							2.0	2.0	879.2	-190.0
67.เมืองปิลอก	Pilok								0.0		
68.อ.สังขละบุรี	Sangkhla Buri								0.0		
69.อ.ทองผาภูมิ	Thong Pha Phum*								0.0		
70.อ.ศรีสวัสดิ์	Si Sawat								0.0		
71.อ.บ่อพลอย	Bo Phloi								0.0		
72.อ.ไทรโยค	Sai Yok								0.0		

สถานีฝน	Station	วันที่และจำนวนน้ำฝนเป็นมิลลิเมตร Date and amount of rainfall in m.m. ธันวาคม December							ฝนรวม มม. Total m.m.	ฝนรวมตั้งแต่ 1 ม.ค. Accumulative rain-fall Since Jan.1	
		16	17	18	19	20	21	22		ฝนจริง Actual	สูง(+)ต่ำ(-) กว่าปกติ Above(+) Below(-) Normal
73.อ.พนมทวน	Phanom Thuan								0.0		
74.อ.ท่าม่วง	Tha Muang								0.0		
75.อ.ท่ามะกา	Tha Maka								0.0		
76.จ.นครปฐม	Nakhon Pathom								0.0	963.5	-380.8
77.อ.กำแพงแสน	Kamphaeng Saen								0.0		
78.อ.นครชัยศรี	Nakhon Chaisi								0.0		
79.จ.ราชบุรี	Ratchaburi								0.0	1199.8	+104.2
80.อ.บ้านโป่ง	Ban Pong								0.0		
81.อ.โพธาราม	Photharam								0.0		
82.อ.ดำเนินสะดวก	Damnoen Saduak								0.0		
83.อ.ปากท่อ	Pak Tho								0.0		
84.จ.สมุทรสงคราม	Samut Songkham								0.0	964.4	-194.7
85.อ.บางคนที	Bang Khonthi								0.0		
86.อ.อัมพวา	Amphava								0.0		
87.จ.สมุทรสาคร	Samut Sakhon								0.0	1320.4	-158.5
88.จ.สมุทรปราการ	Samut Prakan								0.0	1258.7	-321.3
89.อ.พระประแดง	Phra Pradaeng								0.0		
90.อ.บางพลี	Bang Phli								0.0		
<u>ภาคตะวันออก</u>	<u>Eastern Part</u>										
1.จ.นครนายก	Nakhon Nayok								0.0	1544.9	-548.4
2.อ.บ้านนา	Ban Na								0.0		
3.อ.ปากพลี	Pak Phli								0.0		
4.จ.ปราจีนบุรี	Prachin Buri*								0.1	1696.9	-302.7
5.อ.บ้านสร้าง	Ban Sang								0.0		
6.อ.ศรีมหาโพธิ	Si Maha Phot								0.0		
7.อ.กบินทร์บุรี	Kabin Buri								0.0		
8.อ.สระแก้ว	Sakaeo								0.0		
9.อ.วัฒนานคร	Watthana Nakhon								0.0		
10.อ.อรัญประเทศ	Aranyaprathet*								0.0	1358.0	-290.6
11.จ.ฉะเชิงเทรา	Chachoengsao								0.0	1215.6	-105.1
12.อ.บ้านโพธิ์	Ban Pho								0.0		
13.จ.ชลบุรี	Chon Buri*								0.0	1123.0	-332.4
14.อ.พานทอง	Phan Thong								0.0		
15.อ.พนัสนิคม	Phanat Nikhom								0.0		
16.อ.บ้านบึง	Ban Bung								0.0		
17.อ.เกาะสีชัง	Ko Sichang*								0.0		
18.อ.ศรีราชา	Si Racha								0.0		
19.อ.สัตหีบ	Sattahip*					T			T	1313.5	+111.1
20.จ.ระยอง	Rayong*								0.0	1227.8	- 31.8
21.อ.บ้านค่าย	Ban Khai								0.0		
22.อ.แกลง	Klaeng								0.0		

สถานีฝน	Station	วันที่และจำนวนน้ำฝนเป็นมิลลิเมตร Date and amount of rainfall in m.m. ธันวาคม December							ฝนรวม มม. Total m.m.	ฝนรวมตั้งแต่ 1 ม.ค. Accumulative rain-fall Since Jan.1	
		16	17	18	19	20	21	22		ฝนจริง Actual	สูง(+)ต่ำ(-) กว่าปกติ Above(+) Below(-) Normal
23.จ.จันทบุรี	Chanthaburi*								0.0	2910.6	- 81.7
24.อ.ท่าใหม่	Tha Mai								0.0		
25.อ.แหลมสิงห์	Makham								0.0		
26.อ.คลุง	Khlung								0.0		
27.จ.ตราด	Trat								0.0	2910.6	- 81.7
28.อ.เขาสมิง	Khao Saming								0.0		
29.อ.แหลมงอบ	Laem Ngop*								0.0		
30.อ.คลองใหญ่	Khlong Yai*								0.0	3241.8	-1668.2
ภาคใต้	Southern Part										
1.จ.เพชรบุรี	Phetchaburi								0.0	1100.1	- 95.1
2.อ.บ้านแหลม	Ban Laem								0.0		
3.อ.บ้านลาด	Ban Lat								0.0		
4.อ.ชะอำ	Cha-am								0.0		
5.จ.ประจวบคีรีขันธ์	Prachuap Khiri Khan*								0.0	1036.7	- 17.4
6.อ.กุยบุรี	Kui Buri								0.0		
7.อ.หัวหิน	Hua Hin*								0.0	937.9	-137.4
8.จ.ชุมพร	Chumphon*	2.6		2.4					5.0	1887.6	-114.4
9.อ.ท่าแซะ	Tha Sae	2.2		1.1					3.3		
10.อ.สวี	Sawi				2.7				2.7		
11.อ.หลังสวน	Lang Suan								0.0		
12.จ.สุราษฎร์ธานี	Surat Thani*	0.1							0.1	1286.4	-180.4
13.อ.ไชยา	Chaiya								0.0		
14.อ.เกาะสมุย	Ko Samui*	1.2	2.9		4.7			2.0	10.8		
15.อ.พุนพิน	Phunphin								0.0		
16.อ.บ้านนาสาร	Ban Na San								0.0		
17.จ.นครศรีธรรมราช	Nakhon Si Thammarat*	1.8	5.6		1.6			3.5	12.5	1692.1	-831.6
18.อ.ฉวาง	Sichon			13.1					13.1		
19.อ.ท่าศาลา	Tha Sala	7.6							7.6		
20.อ.ฉวาง	Chawang								0.0		
21.อ.ทุ่งสง	Thung Song								0.0		
22.อ.ร่อนพิบูลย์	Ron Phibun								0.0		
23.อ.ปากพนัง	Pak Phanang								0.0		
24.จ.พัทลุง	Phatthalung	24.9	7.2						32.1	1509.5	-712.5
25.อ.เขาชัยสน	Khao Chaison	34.9	4.4	3.2					42.5		
26.จ.สงขลา	Songkhla*	4.6		4.5					9.1	1608.3	-114.7
27.อ.รัตภูมิ	Rattaphum	37.0		62.0					99.0		
28.อ.หาดใหญ่	Hat Yai	12.0		43.9					55.9		
29.อ.สะเดา	Sadao	0.9		11.6					12.5		
30.จ.ปัตตานี	Pattani*	13.7	T	12.1				0.8	26.6	1199.1	- 75.3
31.อ.หนองจิก	Nong Chik								0.0		
32.อ.ยะหริ่ง	Yaring								0.0		

สถานีฝน	Station	วันที่และจำนวนน้ำฝนเป็นมิลลิเมตร Date and amount of rainfall in m.m. ธันวาคม December							ฝนรวม มม. Total m.m.	ฝนรวมตั้งแต่ 1 ม.ค. Accumulative rain-fall Since Jan.1	
		16	17	18	19	20	21	22		ฝนจริง Actual	สูง(+)ต่ำ(-) กว่าปกติ Above(+) Below(-) Normal
33.อ.ปัตตานี	Panare	T		T					T		
34.จ.ยะลา	Yala	14.0							14.0	..	..
35.อ.เบตง	Betong		T	48.6					48.6		
36.อ.เบันนังสตา	Bannang Satar	2.1		20.4					22.5		
37.จ.นราธิวาส	Narathiwat*	8.2	2.6	30.3				0.4	41.5	2191.1	-297.7
38.อ.ยิ่งอ	Yi-ngo			33.7					33.7		
39.อ.รามัน	Rangae	11.9	5.5	38.8					56.2		
40.อ.ตากใบ	Tak Bai	2.7	2.4	50.3					55.4		
41.จ.ระนอง	Ranong*								0.0	3673.1	-1204.2
42.อ.กระบุรี	Kra Buri								0.0		
43.จ.พังงา	Phangnga								0.0	3316.8	+841.1
44.อ.กะปง	Kapong	6.5							6.5		
45.อ.ตะกั่วป่า	Takua Pa								0.0		
46.อ.ท้ายเหมือง	Thai Muang								0.0		
47.อ.ตะกั่วทุ่ง	Takua Thung						2.8		2.8		
48.จ.ภูเก็ต	Phuket*						8.8		8.8	2599.6	+276.2
49.สนามบินภูเก็ต	Phuket Air-port*						16.4	1.5	17.9		
50.อ.ถลาง	Thalang								0.0		
51.จ.กระบี่	Krabi								0.0		
52.อ.อ่าวลึก	Ao Luk								0.0		
53.อ.คลองท่อม	Khlong Tom		2.3						2.3		
54.สนามบินตรัง	Trang Air-port*	14.4	2.7	0.3					17.6	2003.3	-369.1
55.อ.สิเกา	Sikao	3.3		0.5					3.8		
56.อ.ย่านตาขาว	Yan Ta Khao								0.0		
57.อ.ปะเหลียน	Palian			9.2					9.2		
58.จ.สตูล	Satun	1.3		75.3					76.6	1918.7	+163.7
59.อ.ทุ่งหว้า	Thung Wa			10.0	10.0				20.0		
60.อ.ละงู	Langu								0.0		

หมายเหตุ			Remark		
	ช่องว่าง	ไม่มีฝนตก		Blank	No rain
	*	สถานีตรวจอากาศ		*	Synoptic Station
	T	ฝนเล็กน้อยวัดไม่ได้		T	Trace
	..	ไม่มีรายงาน		..	No report

อุณหภูมิสูงสุดและต่ำสุดประจำวันที่ ๑๖ — ๒๒ ธันวาคม ๒๕๑๑

Daily Max. and Min. Temperature 16 - 22 December 1968

สถานี	Station	อุณหภูมิสูงสุดและต่ำสุดเป็นองศา ซ. Max. and Min. Temperature in degree C.							เฉลี่ยสูงสุด ต่ำสุด Average Max. Min.	เฉลี่ยในสัปดาห์ Weekly Mean	ค่าปกติประจำเดือน Monthly Normal
		16	17	18	19	20	21	22			
ภาคเหนือ	**Northern Part**										
1.จ.เชียงราย	Chiang Rai	28.4 / 16.7	29.2 / 13.5	29.3 / 13.2	29.2 / 13.3	29.5 / 14.0	29.5 / 14.5	28.4 / 14.3	29.1 / 13.4	21.3	20.0
2.จ.แม่ฮ่องสอน	Mae Hong Son	30.5 / 15.2	31.4 / 17.9	32.0 / 17.1	31.5 / 16.3	31.1 / 15.4	30.9 / 16.2	30.5 / 15.1	31.1 / 15.9	23.5	22.3
3.จ.เชียงใหม่	Chiang Mai	29.4 / 11.2	30.1 / 12.6	31.0 / 13.3	30.6 / 13.5	31.3 / 13.2	31.6 / 13.6	30.2 / 13.5	30.6 / 13.0	21.8	21.8
4.จ.น่าน	Nan	31.4 / 13.7	31.5 / 13.5	32.4 / 14.2	32.3 / 13.4	32.6 / 13.5	32.6 / 14.5	31.2 / 13.2	32.0 / 13.7	22.9	21.9
5.อ.ท่าวังผา	Tha Wang Pha	29.6 / 13.3	30.5 / 13.3	31.5 / 13.5	32.5 / 13.6	30.2 / 13.7	31.2 / 13.5	.. / 12.7	30.9 / 13.4	22.2	..
6.จ.ลำปาง	Lampang	31.2 / 12.8	31.8 / 14.2	32.1 / 13.6	31.7 / 13.8	32.8 / 14.0	33.0 / 14.2	30.6 / 14.4	31.9 / 13.9	22.9	22.1
7.อ.แม่สะเรียง	Mae Sariang	32.4 / 15.2	33.0 / 15.1	32.6 / 15.4	31.7 / 17.2	31.7 / 16.2	31.4 / 16.1	32.3 / 15.7	32.2 / 15.8	24.0	23.0
8.จ.แพร่	Phrae	32.7 / 15.0	33.8 / 15.6	33.3 / 16.1	33.5 / 15.9	34.4 / 15.6	34.0 / 15.7	32.1 / 16.1	33.3 / 15.6	24.5	22.2
9.จ.อุตรดิตถ์	Uttaradit	33.1 / 15.0	33.4 / 16.0	34.3 / 16.5	33.7 / 17.1	34.1 / 17.0	34.3 / 17.1	32.7 / 18.2	33.7 / 16.7	25.2	24.3
10.เขื่อนสิริกิติ์	Sirikit Dam	34.1 / 16.9	34.6 / 17.2	34.2 / 16.3	34.1 / 17.1	34.6 / 17.4	..	..	34.3 / 17.0	25.7	..
11.จ.ตาก	Tak	32.2 / 15.6	33.5 / 16.1	33.7 / 15.9	34.1 / 17.0	34.9 / 17.5	34.8 / 17.1	32.1 / 18.5	33.6 / 16.8	25.2	22.9
12.จ.พิษณุโลก	Phitsanulok	32.4 / 18.0	33.2 / 18.9	34.4 / 19.3	34.0 / 20.6	35.0 / 19.2	34.7 / 19.0	32.7 / 19.0	33.8 / 19.1	26.5	24.6
13.อ.แม่สอด	Mae Sot	32.0 / 14.5	32.2 / 16.4	32.6 / 16.0	33.0 / 17.0	31.9 / 17.1	33.0 / 16.7	31.3 / 16.5	32.3 / 16.3	24.3	23.0
14.จ.เพชรบูรณ์	Phetchabun	32.8 / 17.3	34.0 / 16.7	34.8 / 18.0	34.5 / 17.5	35.4 / 17.6	35.0 / 17.0	33.5 / 17.8	34.3 / 17.4	25.9	22.8
15.อ.หล่มสัก	Lom Sak	.. / 17.3	.. / 16.7	.. / 18.0	.. / 17.5	.. / 17.6	.. / 17.0	.. / 17.8	.. / 17.4	..	..
16.อ.วิเชียรบุรี	Wichian Buri	32.2 / 17.9	34.9 / 17.4	34.7 / 19.6	34.6 / 18.8	.. / 18.5	34.7 / ..	33.2 / 19.8	34.2 / 18.7	26.5	..
ภาคตะวันออกเฉียงเหนือ	**Northeastern Part**										
1.จ.หนองคาย	Nong Khai	29.6 / 17.2	31.0 / 17.6	31.5 / 16.9	32.0 / 18.1	.. / 18.3	32.9 / ..	29.2 / 19.6	31.0 / 18.0	24.5	..
2.จ.เลย	Loei	30.4 / 18.0	32.6 / 14.4	33.2 / 14.2	32.5 / 15.5	34.0 / 15.8	34.0 / 16.0	31.2 / 14.8	32.6 / 15.5	24.1	21.1
3.จ.อุดรธานี	Udon Thani	30.7 / 17.0	31.0 / 18.2	32.0 / 17.0	31.3 / 17.5	31.7 / 18.0	31.5 / 13.5	28.7 / 18.5	31.0 / 17.1	24.1	22.3
4.จ.นครพนม	Nakhon Phanom	31.0 / 16.8	31.6 / 18.1	32.0 / 17.5	31.0 / 17.0	32.6 / 18.0	32.7 / 17.5	27.3 / 18.2	31.2 / 17.6	24.4	21.7
5.จ.สกลนคร	Sakon Nakhon	29.7 / 16.6	31.5 / 18.2	31.4 / 17.3	31.6 / 17.3	32.6 / 16.9	32.3 / 17.5	27.2 / 16.6	30.9 / 17.2	24.1	21.9
6.อ.มุกดาหาร	Mukdahan	31.3 / 18.0	31.3 / 17.3	31.7 / 18.0	31.5 / 17.0	32.0 / 16.5	31.8 / 15.5	27.0 / 17.0	30.9 / 17.0	24.0	21.5
7.จ.ขอนแก่น	Khon Kaen	32.4 / 16.2	33.0 / 19.0	33.0 / 19.1	33.0 / 19.0	33.8 / 19.0	33.6 / 18.4	31.2 / 19.8	33.0 / 18.9	26.0	22.9
8.อ.โกสุมพิสัย	Kosum Phisai	32.3 / 17.2	33.1 / 17.3	32.5 / 16.4	33.4 / 17.5	33.5 / 17.3	.. / 17.0	..	33.0 / 17.5	25.3	..
9.จ.ร้อยเอ็ด	Roi Et	31.8 / 19.0	32.5 / 18.0	32.5 / 19.3	31.7 / 19.0	32.9 / 17.9	32.2 / 19.2	28.9 / 18.7	31.8 / 18.9	25.4	23.0
10.จ.ชัยภูมิ	Chaiyaphum	32.6 / 20.6	32.4 / 17.7	32.8 / 18.9	32.4 / 16.6	33.1 / 18.6	33.0 / 18.2	31.1 / 21.5	32.5 / 19.2	25.9	23.4
11.จ.อุบลราชธานี	Ubon Ratchathani	33.6 / 19.0	33.4 / 21.1	33.1 / 20.4	32.8 / 19.9	33.2 / 18.8	33.5 / 19.0	30.4 / 20.0	32.7 / 19.7	26.2	23.9
12.จ.สุรินทร์	Surin	32.3 / 19.3	32.8 / 19.8	32.6 / 20.3	32.5 / 19.9	33.4 / 18.8	33.0 / 18.8	30.5 / 20.0	32.4 / 19.4	25.9	23.3
13.อ.ท่าตูม	Tha Tum	31.2 / 18.2	32.4 / 18.7	32.5 / 19.2	31.8 / 19.9	32.6 / 17.7	32.0 / 17.2	30.5 / 20.1	31.9 / 18.7	25.3	..
14.อ.บางสะพาน	Nang Rong	31.5 / ..	31.8 / 17.0	33.0 / 17.0	33.5 / 17.1	34.0 / 17.4	.. / 17.0	..	33.2 / 17.1	25.2	..

สถานี	Station	อุณหภูมิสูงสุดและต่ำสุดเป็นองศา ซ. Max. and Min. Temperature in degree C. 16	17	18	19	20	21	22	เฉลี่ยสูงสุดต่ำสุด Average Max. Min.	เฉลี่ยในสัปดาห์ Weekly Mean	ค่าปกติประจำเดือน Monthly Normal
15.จ.นครราชสีมา	Nakhon Ratchasima	32.4 / 18.6	33.5 / 18.7	34.5 / 19.6	34.6 / 18.7	34.5 / 18.5	34.6 / 17.6	31.8 / 19.4	33.7 / 18.7	26.2	23.0
16.อ.โชคชัย	Chok Chai	31.3 / 17.3	32.8 / 18.4	33.9 / 19.7	32.9 / 17.6	34.8 / 17.7	16.8	..	33.1 / 17.9	25.5	..
ภาคกลาง	**Central Part**										
1.จ.นครสวรรค์	Nakhon Sawan	33.2 / 18.5	34.6 / 19.4	33.8 / 20.0	34.6 / 20.4	34.6 / 19.5	35.0 / 19.4	33.5 / 21.0	34.2 / 19.7	27.0	24.5
2.จ.ลพบุรี	Lop Buri	34.5 / 23.0	34.1 / 20.0	35.0 / 21.7	35.0 / 22.4	35.5 / 23.0	34.5 / 22.0	33.0 / 23.7	34.2 / 22.3	28.3	25.3
3.จ.สุพรรณบุรี	Suphan Buri	31.9 / 19.8	33.3 / 20.0	34.3 / 20.6	34.0 / 23.2	33.5 / 22.8	33.9 / 23.5	32.9 / 23.4	33.4 / 22.0	27.7	24.7
4.จ.กาญจนบุรี	Kanchanaburi	32.2 / 18.2	33.4 / 19.2	33.1 / 19.5	34.0 / 19.3	34.7 / 20.3	34.4 / 20.2	32.0 / 20.4	33.4 / 19.6	26.5	24.1
5.อ.ทองผาภูมิ	Thong Pha Phum	31.6 / 15.0	32.4 / 16.6	33.5 / 17.8	33.4 / 18.0	33.2 / 19.0	34.1 / 20.0	32.0 / 19.0	32.9 / 17.9	25.3	..
6.สนามบินดอนเมือง	Don Muang Air-port	33.2 / 20.3	34.4 / 21.1	33.2 / 22.6	34.2 / 23.0	33.8 / 23.2	33.6 / 22.6	33.7 / 23.0	33.7 / 22.3	28.0	25.8
7.จ.พระนคร	Phra Nakhon	33.1 / 22.0	33.3 / 23.3	34.6 / 24.6	34.4 / 25.0	32.8 / 25.0	33.8 / 24.5	33.9 / 24.5	33.7 / 24.1	28.9	25.7
8.ศูนย์วิจัยฯ บางนา	Bang Na	32.8 / 21.4	32.4 / 21.8	33.2 / 22.2	32.7 / 23.4	32.7 / 23.8	33.0 / 22.7	32.3 / 25.5	32.7 / 22.7	27.7	..
ภาคตะวันออก	**Eastern Part**										
1.จ.ปราจีนบุรี	Prachin Buri	32.7 / 20.0	33.5 / 19.8	34.0 / 21.0	34.5 / 21.3	35.4 / 21.3	35.0 / 20.8	32.8 / 21.8	34.0 / 20.8	27.4	25.4
2.อ.กบินทร์บุรี	Kabin Buri	32.1 / 19.8	33.8 / 19.9	35.0 / 22.2	34.4 / 20.4	35.5 / 21.5	21.9	..	34.2 / 21.0	27.6	..
3.อ.อรัญประเทศ	Aranyaprathet	31.2 / 18.1	33.0 / 18.2	33.8 / 19.0	33.5 / 16.5	34.2 / 18.0	34.0 / 18.5	32.7 / ..	33.2 / 18.4	25.8	24.5
4.จ.ชลบุรี	Chon Buri	33.1 / 21.3	33.5 / 21.4	32.5 / 22.5	32.6 / 22.5	31.7 / 22.0	31.6 / 22.1	32.7 / 22.3	32.5 / 22.0	27.3	25.6
5.อ.เกาะสีชัง	Ko Si Chang	32.7 / 24.7	32.1 / 22.2	31.2 / 22.2	31.1 / 23.0	31.3 / 22.4	31.0 / 23.5	32.3 / 22.4	31.7 / 22.9	27.3	26.5
6.อ.สัตหีบ	Sattahip	35.1 / 24.1	.. / 23.4	34.4 / 25.2	32.9 / 24.6	34.2 / 24.7	33.8 / 25.1	.. / 25.3	34.1 / 24.6	29.4	27.2
7.จ.ระยอง	Rayong	33.8 / 19.0	31.2 / 20.8	32.2 / 21.6	32.2 / 21.8	32.2 / 21.8	22.2	..	32.3 / 21.2	26.8	..
8.จ.จันทบุรี	Chanthaburi	33.7 / 22.7	34.5 / 20.5	33.6 / 19.7	33.8 / 20.3	32.5 / 20.5	34.0 / 20.9	32.8 / 20.6	33.6 / 20.7	27.2	25.5
9.อ.คลองใหญ่	Khlong Yai	32.8 / 20.7	31.7 / 20.7	32.2 / 20.6	31.7 / 20.1	31.8 / 20.8	31.9 / 20.9	31.6 / 20.3	31.9 / 20.6	26.3	26.1
ภาคใต้	**Southern Part**										
1.อ.หัวหิน	Hua Hin	32.2 / 21.6	30.8 / 22.5	29.8 / 22.9	30.7 / 22.0	31.1 / 21.8	30.7 / 21.3	30.6 / 21.9	30.8 / 22.0	26.4	25.3
2.จ.ประจวบคีรีขันธ์	Prachuab Khiri Khan	31.6 / 20.1	31.5 / 19.5	31.6 / 20.7	30.6 / 19.4	31.2 / 20.4	31.2 / 20.6	30.5 / 19.1	31.2 / 20.0	25.6	24.9
3.จ.ชุมพร	Chumphon	30.5 / 22.2	29.9 / 22.3	30.5 / 22.5	30.6 / 22.3	30.7 / 22.1	30.6 / 21.5	31.2 / 20.8	30.6 / 22.0	26.3	24.8
4.จ.สุราษฎร์ธานี	Surat Thani	30.7 / 21.8	31.7 / 22.3	31.7 / 21.3	32.6 / 20.9	31.4 / 20.5	30.8 / 19.0	30.5 / 19.3	31.3 / 20.7	26.0	25.6
5.อ.เกาะสมุย	Ko Samui	29.3 / 23.5	29.5 / 25.0	29.2 / 26.1	29.1 / 24.2	29.3 / 25.9	29.9 / 24.2	30.1 / 23.5	29.5 / 24.6	27.1	..
6.จ.นครศรีธรรมราช	Nakhon Si Thammarat	31.3 / 23.5	31.0 / 24.0	31.4 / 23.8	31.4 / 23.4	31.4 / 22.0	32.1 / 21.6	32.1 / 21.3	31.5 / 22.8	27.2	25.7
7.จ.สงขลา	Songkhla	30.9 / 24.5	30.5 / 24.7	31.1 / 26.5	30.4 / 26.5	30.5 / 23.6	30.5 / 23.5	30.2 / 22.3	30.6 / 24.2	27.4	26.5
8.จ.ปัตตานี	Pattani	29.3 / 22.7	29.6 / 23.3	30.0 / 23.5	30.1 / 22.9	22.1	30.5 / 21.3	30.3 / 21.3	30.0 / 22.4	26.2	..
9.จ.นราธิวาส	Narathiwat	31.[illegible] / 23.8	29.8 / 23.0	28.8 / 23.2	30.6 / 23.2	30.7 / 23.1	31.5 / 21.3	30.8 / 21.5	30.4 / 22.8	26.5	25.8
10.จ.ระนอง	Ranong	32.5 / 21.0	33.5 / 22.0	33.1 / 22.5	33.9 / 20.0	33.2 / 22.5	33.2 / 20.9	33.5 / 19.8	33.3 / 21.2	27.3	25.4
11.จ.ภูเก็ต	Phuket	31.8 / 25.0	30.5 / 24.8	31.5 / 24.5	31.5 / 23.8	32.2 / 22.3	31.7 / 22.8	31.5 / 21.5	31.5 / 23.5	27.5	27.1
12.สนามบินภูเก็ต	Phuket Air-port	31.2 / 21.9	29.9 / 23.2	31.2 / 22.1	31.2 / 22.5	33.7 / 21.8	30.8 / 21.4	33.2 / 21.2	31.6 / 22.8	26.8	26.4
13.สนามบินตรัง	Trang Air-port	32.2 / 25.5	30.3 / 22.9	31.6 / 23.4	32.2 / 23.7	32.2 / 20.6	32.1 / 19.3	31.8 / 19.0	31.8 / 22.1	27.0	26.5

แก้ไขเพิ่มเติมรายงานอากาศประจำสัปดาห์ฉบับที่ ๕๐/๒๕๑๑ เนื่องจากได้รับรายงานภายหลัง

Correction in weekly weather report No. 50/1968 for late report rainfall data

สถานีฝน	Station	วันที่และจำนวนน้ำฝนเป็นมิลลิเมตร Date and amount of rainfall in m.m. ธันวาคม December							ฝนรวม ม.ม. Total m.m.	ฝนรวมตั้งแต่ 1 ม.ค. Accumulative rain-fall Since Jan.1	
		9	10	11	12	13	14	15		ฝนจริง Actual	สูง(+)ต่ำ(-)กว่าปกติ Above(+) Below(-) Normal
ภาคใต้	Southern Part										
9.อ.ท่าแซะ	Tha Sae							25.3	143.4		
11.อ.หลังสวน	Lang Suan						27.5		49.5		
18.อ.สิชล	Sichon							18.2	87.8		
19.อ.ท่าศาลา	Tha Sala							23.4	138.8		
23.อ.ปากพนัง	Pak Phanang							50.2	50.2		
25.อ.เขาชัยสน	Khao Chaison							9.5	21.9		
27.อ.รัตภูมิ	Rattaphum					7.0	8.0		72.0		
29.อ.สะเดา	Sadao							1.7	14.7		
32.อ.ยะหริ่ง	Yaring							99.0	167.6		
33.อ.ปะนาเระ	Panare					140.7	1.9		218.1		
34.จ.ยะลา	Yala							32.3	64.9	..	..
35.อ.เบตง	Betong					26.3	14.7		79.1		
36.อ.บันนังสตา	Bannang Satar						3.8	5.4	31.6		
39.อ.ระแงะ	Rangae					14.9	29.4		160.4		
40.อ.ตากใบ	Tak Bai						62.3	5.8	230.6		
42.อ.กระบุรี	Kra Buri							18.2	18.2		
43.จ.พังงา	Phangnga							3.1	14.2	3316.8	+858.0
46.อ.ท้ายเหมือง	Thai Muang							3.5	48.7		
58.จ.สตูล	Satun							2.6	2.6	1842.1	+ 90.0

กรมอุตุนิยมวิทยา สำนักนายกรัฐมนตรี

รายงานอากาศประจำสัปดาห์ ระหว่างวันที่ ๒๓ ถึง ๒๙ ธันวาคม ๒๕๑๑

และ

การคาดหมายลักษณะอากาศ ระหว่างวันที่ ๓๐ ธันวาคม ถึง ๕ มกราคม ๒๕๑๒

ฉบับที่ ๕๒/๒๕๑๑

พลเรือโท สนิธ เวสารัชชนันท์

อธิบดีกรมอุตุนิยมวิทยา

ATMOSPHERIC SCIENCES LIBRARY
JAN 1969
E. S. S. A.
U. S. Dept. of Commerce

METEOROLOGICAL DEPARTMENT

OFFICE OF THE PRIME MINISTER

BANGKOK THAILAND

WEEKLY WEATHER REPORT

DURING THE PERIOD DECEMBER 23 — 29, 1968

AND

WEATHER OUTLOOK

DURING DECEMBER 30 — JANUARY 5, 1969

No. 52/1968

Sanit Vesa — rajananda

Vice Admiral, Director General

การคาดหมายลักษณะอากาศใน ๗ วันข้างหน้า
ตั้งแต่วันที่ ๓๐ ธันวาคม ๒๕๑๑ – ๕ มกราคม ๒๕๑๒

ลักษณะทั่วไป

บริเวณความกดอากาศสูงซึ่งแผ่ลงมาปกคลุมประเทศไทยได้อ่อนกำลังลง แต่คาดว่าจะมีกำลังแรงขึ้นอีกในตอนปลายสัปดาห์ ซึ่งจะทำให้อุณหภูมิในตอนเหนือของประเทศไทยลดลงกับอาจจะมีฝนเล็กน้อยเป็นแห่ง ๆ ในตอนปลายสัปดาห์

ภาคเหนือ ภาคตะวันออกเฉียงเหนือ	ท้องฟ้าโปร่งเป็นส่วนมากและอุณหภูมิจะสูงขึ้นทั่วไป แต่ในตอนปลายสัปดาห์อุณหภูมิจะลดลงกับมีฝนเล็กน้อยเป็นแห่ง ๆ
ภาคกลาง ภาคตะวันออก อ่าวไทย ฝั่งตะวันออก	ท้องฟ้าโปร่งเป็นส่วนมาก โดยมีแดดค่อนข้างจัดซึ่งทำให้อุณหภูมิสูงขึ้นทั่วไป
อ่าวไทย ฝั่งตะวันตก	ตลอดสัปดาห์จะมีฝนกระจาย โดยเฉพาะทางตอนใต้ของฝั่ง
ภาคใต้ ฝั่งตะวันตก	ตลอดสัปดาห์จะมีฝนเป็นแห่ง ๆ
พระนคร และ ธนบุรี	ท้องฟ้าโปร่งเป็นส่วนมาก โดยมีแดดค่อนข้างจัดซึ่งทำให้อุณหภูมิสูงขึ้นทั่วไป.

กรมอุตุนิยมวิทยา

๓๐ ธ.ค.๑๑

Weather Outlook for the next seven days
From 30 December 1968 - 5 January 1969

General Situation

The ridge of the high pressure area over Thailand has weakened but it is expected to be active again at the end of the week. This condition will cause the possibility of light isolated showers and decreasing in temperature in the northern portion of Upper Thailand at the end of the week.

Northern Part: Northeastern Part:	Mainly fair and increasing in temperature but light isolated showers and decreasing in temperature at the end of the week.
Central Part: Eastern Part: Gulf of Thailand, East Coast:	Mainly fair and rather sunny sky, increasing in temperature.
Gulf of Thailand, West Coast:	Throughout the week, scattered showers particularly in the southern portion of the coast.
Southern Thailand, West Coast:	Throughout the week, isolated rainshowers.
Phra Nakhon & Thonburi:	Mainly fair and rather sunny sky, increasing in temperature.

Meteorological Department
30 / 12 / 1968

สรุปลักษณะอากาศทั่วไปในรอบสัปดาห์
ตั้งแต่วันที่ ๒๓ – ๒๙ ธันวาคม ๒๕๑๑

๑. บริเวณความกดอากาศสูงที่ปกคลุมประเทศไทยมีกำลังค่อนข้างแรงในตอนต้นสัปดาห์ แต่ในตอนกลางและปลายสัปดาห์ได้ออนกำลังลง ลักษณะเช่นนี้ทำให้ในบริเวณตั้งแต่ภาคกลางขึ้นไป อากาศได้เย็นลงในตอนต้นสัปดาห์ โดยเฉพาะในภาคเหนือและภาคตะวันออกเฉียงเหนืออากาศค่อนข้างหนาว และในตอนกลางและปลายสัปดาห์อากาศได้อุ่นขึ้นเล็กน้อยโดยทั่วไป

๒. ตลอดสัปดาห์ปรากฏว่าในบริเวณตั้งแต่ภาคกลางขึ้นไปไม่มีรายงานฝนตก สำหรับในภาคใต้มีฝนเล็กน้อยถึงปานกลางกระจายในบริเวณตอนใต้ของภาค ส่วนมากตกในตอนกลางสัปดาห์ โดยมีฝนหนักเป็นบางแห่ง ในตอนปลายสัปดาห์มีฝนเล็กน้อยถึงปานกลางที่จังหวัดจันทบุรี

๓. ในระหว่างสัปดาห์ ปรากฏว่าอุณหภูมิต่ำสุดในภาคต่าง ๆ ของประเทศไทยมีดังต่อไปนี้.–

ภาคเหนือ	๑๑.๕° ซ.ที่ อ.เมือง	จ.เชียงใหม่	เมื่อวันที่	๒๘ ธ.ค.
ภาคตะวันออกเฉียงเหนือ	๑๑.๐° ซ.ที่ อ.เมือง	จ.เลย	"	๒๔ "
ภาคกลาง	๑๔.๐° ซ.ที่ อ.ทองผาภูมิ	จ.กาญจนบุรี	"	๒๔ "
ภาคตะวันออก	๑๖.๐° ซ.ที่ อ.อรัญประเทศ	จ.ปราจีนบุรี	"	๒๖ "
ภาคใต้	๑๗.๘° ซ.ที่ อ.เมือง	จ.ประจวบคีรีขันธ์	"	๒๕ "

กรมอุตุนิยมวิทยา

๓๐ ธ.ค.๑๑

General Situation

Period 23 - 29 December 1968

1. The anticyclone over Thailand was intensifying in the early period of the week but it was weakening during the middle and latter periods. This condition caused cooler weather over the Upper Thailand in the early period of the week particularly in the Northern and Northeastern parts where rather cold weather occurred. Slight warmer weather occurred over the Upper Thailand in the middle and latter periods of the week.

2. No rain was reported in the Upper Thailand throughout the week. Scattered light to moderate rains with local heavy falls occurred in the southern portion of the Southern Thailand mostly in the middle period of the week. Light to moderate rains occurred at Chanthaburi in the latter period of the week.

3. During the week the lowest temperature in the various parts of Thailand were as follows:-

Northern Part	11.5° C.	at Chiang Mai	on 28	Dec.
Northeastern Part	11.0° C.	at Loei	" 24	"
Central Part	14.0° C.	at Thong Pha Phum	" 24	"
Eastern Part	16.0° C.	at Aranyaprathet	" 26	"
Southern Part	17.8° C.	at Prachuab Khiri Khan	" 25	"

Meteorological Department
30 / 12 / 1968

ข่าวอากาศเพื่อการเกษตรประจำสัปดาห์

เมื่อวันที่ ๒๓ - ๒๙ ธันวาคม มีลักษณะอากาศซึ่งพอสรุปได้ดังต่อไปนี้

๑. บริเวณความกดอากาศสูงที่ปกคลุมประเทศไทยมีกำลังค่อนข้างแรงในตอนต้นสัปดาห์ แต่ในตอนกลางและปลายสัปดาห์ได้ออนกำลังลง ลักษณะเช่นนี้ทำให้ในบริเวณตั้งแต่ภาคกลางขึ้นไปอากาศได้เย็นลงในตอนต้นสัปดาห์ โดยเฉพาะในภาคเหนือและภาคตะวันออกเฉียงเหนืออากาศค่อนข้างหนาว และในตอนกลางและปลายสัปดาห์อากาศได้อุ่นขึ้นเล็กน้อยโดยทั่วไป

๒. ตลอดสัปดาห์ปรากฏว่าในบริเวณตั้งแต่ภาคกลางขึ้นไปไม่มีรายงานฝนตก สำหรับในภาคใต้มีฝนเล็กน้อยถึงปานกลางกระจายในบริเวณตอนใต้ของภาค ส่วนมากตกในตอนกลางสัปดาห์ โดยมีฝนหนักเป็นบางแห่ง ในตอนปลายสัปดาห์มีฝนเล็กน้อยถึงปานกลางที่จังหวัดจันทบุรี

ข้อควรทราบ

ในระยะนี้ท้องฟ้าโปร่งเกือบทั่วไปในภาคเหนือ ภาคตะวันออกเฉียงเหนือ ภาคกลาง และภาคตะวันออก และอุณหภูมิสูงขึ้นโดยมีแดดค่อนข้างจัดในเวลากลางวัน แต่ในระยะตอนปลายสัปดาห์อากาศจะเย็นลงอีก พร้อมกับมีฝนเล็กน้อยในภาคเหนือ และภาคตะวันออกเฉียงเหนือ ซึ่งจะทำให้พืชที่ตากเสียหายได้ กสิกรจึงควรระวัง.

กองอากาศเกษตร กรมอุตุนิยมวิทยา

๓๐ ธันวาคม ๒๕๑๑

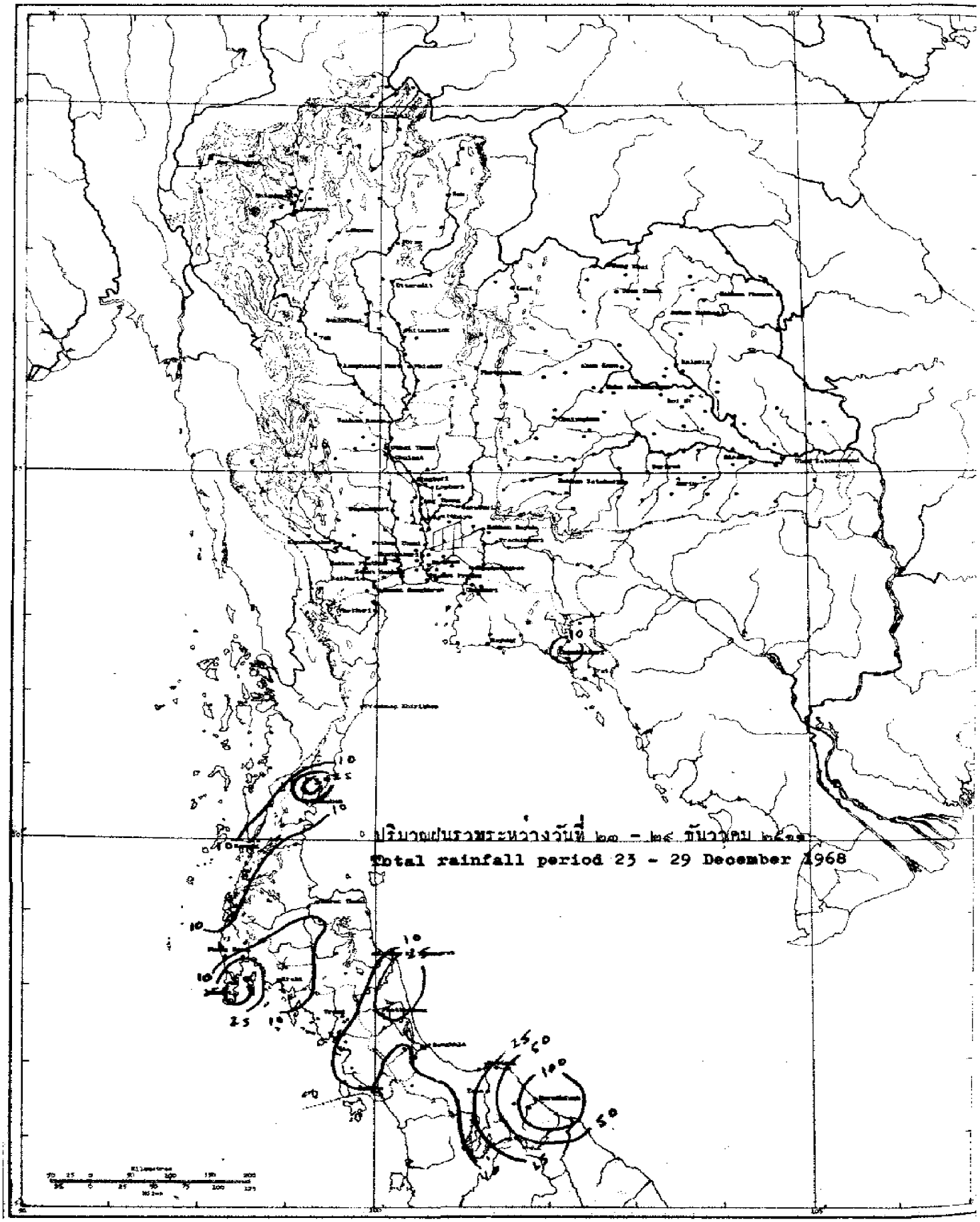
ปริมาณฝนรวมระหว่างวันที่ ๒๓ - ๒๙ ธันวาคม ๒๕๑๑
Total rainfall period 23 - 29 December 1968

สถานีฝน	Station	วันที่และจำนวนน้ำฝนเป็นมิลลิเมตร Date and amount of rainfall in m.m. ธันวาคม December							ฝนรวม มม. Total m.m.	ฝนรวมตั้งแต่ 1 ม.ค. Accumulative rain-fall Since Jan.1	
		23	24	25	26	27	28	29		ฝนจริง Actual	สูง(+)ต่ำ(-) กว่าปกติ Above(+) Below(-) Normal
ภาคเหนือ	**Northern Part**										
1. จ.เชียงราย	Chiang Rai*								0.0	1967.5	+320.4
2. อ.แม่สาย	Mae Sai								0.0		
3. อ.เชียงแสน	Chiang Saen								0.0		
4. อ.เชียงของ	Chiang Khong								0.0		
5. อ.แม่จัน	Mae Chan								0.0		
6. อ.แม่สรวย	Mae Suai								0.0		
7. อ.เทิง	Thoeng								0.0		
8. อ.เชียงคำ	Chiang Kham								0.0		
9. อ.พาน	Phan								0.0		
10. อ.แม่ใจ	Mae Chai								0.0		
11. อ.เวียงป่าเป้า	Wiang Pa Pao								0.0		
12. อ.พะเยา	Phayao								0.0		
13. จ.แม่ฮ่องสอน	Mae Hong Son*								0.0	1210.8	- 1.8
14. อ.ปาย	Pai								0.0		
15. อ.ขุนยวม	Khun Yuam								0.0		
16. อ.แม่สะเรียง	Mae Sariang*								0.0	1154.9	-111.7
17. จ.เชียงใหม่	Chiang Mai*								0.0	1259.6	- 24.7
18. อ.ฝาง	Fang								0.0		
19. อ.เชียงดาว	Chiang Dao								0.0		
20. อ.แม่แตง	Mae Taeng								0.0		
21. อ.แม่ริม	Mae Rim								0.0		
22. อ.สันทราย	San Sai								0.0		
23. อ.ดอยสะเก็ด	Doi Saket								0.0		
24. อ.สันกำแพง	San Kamphaeng								0.0		
25. อ.หางดง	Hang Dong								0.0		
26. อ.สารภี	Saraphi								0.0		
27. อ.สันป่าตอง	San Pa Tong								0.0		
28. อ.จอมทอง	Chom Thong								0.0		
29. อ.ฮอด	Hot								0.0		
30. จ.ลำพูน	Lamphun								0.0	..	..
31. อ.ป่าซาง	Pa Sang								0.0		
32. อ.ลี้	Li								0.0		
33. จ.ลำปาง	Lampang*								0.0	963.7	- 28.3
34. อ.งาว	Ngao								0.0		
35. อ.แจ้ห่ม	Chae Hom								0.0		
36. อ.เกาะคา	Ko Kha								0.0		
37. อ.สบปราบ	Sop Prap								0.0		
38. อ.เถิน	Thoen								0.0		
39. อ.แม่พริก	Mae Phrik								0.0		

สถานีฝน	Station	วันที่และจำนวนน้ำฝนเป็นมิลลิเมตร Date and amount of rainfall in m.m. ธันวาคม December							ฝนรวม มม. Total m.m.	ฝนรวมตั้งแต่ 1 ม.ค. Accumulative rain-fall Since Jan.1	
		23	24	25	26	27	28	29		ฝนจริง Actual	สูง(+)ต่ำ(-) กว่าปกติ Above(+) Below(-) Normal
40.จ.แพร่	Phrae*								0.0	942.5	- 62.0
41.อ.สอง	Song								0.0		
42.อ.สูงเม่น	Sung Men								0.0		
43.อ.เด่นชัย	Den Chai								0.0		
44.จ.น่าน	Nan*								0.0	1236.6	+126.8
45.อ.ทุ่งช้าง	Thung Chang								0.0		
46.อ.ท่าวังผา	Tha Wang Pha*								0.0		
47.อ.ปัว	Pua								0.0		
48.อ.สา	Sa								0.0		
49.อ.นาน้อย	Na Noi								0.0		
50.จ.อุตรดิตถ์	Uttaradit*								0.0	1304.3	-173.3
51.อ.ฟากท่า	Fak Tha								0.0		
52.อ.น้ำปาด	Nam Pat								0.0		
53.เขื่อนสิริกิติ์	Sirikit Dam*								0.0		
54.อ.ท่าปลา	Tha Pla								0.0		
55.อ.ลับแล	Laplae								0.0		
56.จ.ตาก	Tak*								0.0	823.7	+ 34.6
57.อ.บ้านตาก	Ban Tak								0.0		
58.อ.แม่สอด	Mae sot*								0.0	1134.0	-345.9
59.อ.อุมผาง	Umphang								0.0		
60.จ.สุโขทัย	Sukhothai								0.0	699.0	-609.6
61.อ.สวรรคโลก	Sawankhalok								0.0		
62.อ.กงไกรลาศ	Kong Krailat								0.0		
63.จ.พิษณุโลก	Phitsanulok*								0.0	1020.5	-343.8
64.อ.พรหมพิราม	Phrom Phiram								0.0		
65.อ.วังทอง	Wang Thong								0.0		
66.อ.บางกระทุ่ม	Bang Kratum								0.0		
67.จ.กำแพงเพชร	Kamphaeng Phet								0.0	721.4	-117.1
68.อ.คลองขลุง	Khlong Khlung								0.0		
69.อ.ขาณุวรลักษบุรี	Khanu Woralaksaburi								0.0		
70.จ.พิจิตร	Phichit								0.0	1347.3	- 14.2
71.อ.สามง่าม	Sam Ngam								0.0		
72.อ.ตะพานหิน	Taphan Hin								0.0		
73.อ.บางมูลนาก	Bang Mun Nak								0.0		
74.อ.โพทะเล	Pho Thale								0.0		
75.จ.เพชรบูรณ์	Phetchabun*								0.0	..	..
76.อ.หล่มเก่า	Lom Kao								0.0		
77.อ.หล่มสัก	Lom Sak*								0.0		
78.อ.ชนแดน	Chon Daen								0.0		
79.อ.หนองไผ่	Nong Phai								0.0		
80.อ.วิเชียรบุรี	Wichian Buri*								0.0		

สถานีฝน	Station	วันที่และจำนวนน้ำฝนเป็นมิลลิเมตร Date and amount of rainfall in m.m. ธันวาคม December							ฝนรวม มม. Total m.m.	ฝนรวมตั้งแต่ 1 ม.ค. Accumulative rain-fall Since Jan. 1	
		23	24	25	26	27	28	29		ฝนจริง Actual	สูง(+)ต่ำ(-) กว่าปกติ Above(+) Below(-) Normal
ภาคตะวันออกเฉียงเหนือ	Northeastern Part										
1.จ.เลย	Loei*								0.0	1171.2	-119.2
2.อ.เชียงคาน	Chiang Khan								0.0		
3.อ.ท่าลี่	Tha Li								0.0		
4.อ.ด่านซ้าย	Dan Sai								0.0		
5.อ.วังสะพุง	Wang Saphung								0.0		
6.จ.หนองคาย	Nong Khai*								0.0	1577.8	- 44.2
7.อ.ศรีเชียงใหม่	Si Chiang Mai								0.0		
8.อ.โพนพิสัย	Phon Phisai								0.0		
9.อ.ท่าบ่อ	Tha Bo								0.0		
10.จ.อุดรธานี	Udon Thani*								0.0	1528.0	+221.4
11.อ.เพ็ญ	Phen								0.0		
12.อ.หนองหาร	Nong Han								0.0		
13.จ.สกลนคร	Sakon Nakhon*								0.0	1392.3	- 54.3
14.อ.วานรนิวาส	Wanon Niwat								0.0		
15.อ.สว่างแดนดิน	Sawang Daen Din								0.0		
16.อ.พรรณานิคม	Phanna Nikhom								0.0		
17.จ.นครพนม	Nakhon Phanom*								0.0	2059.8	- 43.7
18.อ.บ้านแพง	Ban Phaeng								0.0		
19.อ.ท่าอุเทน	Tha Uten								0.0		
20.อ.นาแก	Na Kae								0.0		
21.อ.ธาตุพนม	That Phanom								0.0		
22.อ.มุกดาหาร	Mukdahan*								0.0	1343.9	+ 16.3
23.จ.กาฬสินธุ์	Kalasin								0.0	1169.0	-238.5
24.อ.บางตลาด	Yang Talat								0.0		
25.อ.สหัสขันธ์	Sahatsakhan								0.0		
26.อ.กมลาไสย	Kamalasai								0.0		
27.จ.ร้อยเอ็ด	Roi Et*								0.0	1379.4	+ 37.9
28.อ.โพนทอง	Phon Thong								0.0		
29.อ.ธวัชบุรี	Thawatchaburi								0.0		
30.อ.อาจสามารถ	At Samat								0.0		
31.อ.เสลภูมิ	Selaphum								0.0		
32.อ.จตุรพักตรพิมาน	Chaturaphak Phiman								0.0		
33.อ.เกษตรวิสัย	Kaset Wisai								0.0		
34.อ.พนมไพร	Phanom Phrai								0.0		
35.อ.สุวรรณภูมิ	Suwannaphum								0.0		
36.จ.มหาสารคาม	Maha Sarakham								0.0	1335.8	+ 98.6
37.อ.โกสุมพิสัย	Kosum Phisai*								0.0		
38.อ.บรบือ	Borabu								0.0		
39.อ.พยัคฆภูมิพิสัย	Phayakkhaphum Phisai								0.0		
40.จ.ขอนแก่น	Khon Kaen*								0.0	1166.7	- 87.3

สถานีฝน	Station	วันที่และจำนวนน้ำฝนเป็นมิลลิเมตร Date and amount of rainfall in m.m. ธันวาคม December							ฝนรวม มม. Total m.m.	ฝนรวมตั้งแต่ 1 ม.ค Accumulative rai-fall Since Jan.1	
		23	24	25	26	27	28	29		ฝนจริง Actual	สูง(+)ต่ำ(-)กว่าปกติ Above(+) Below(-) Normal
41.อ.ภูเวียง	Phu Wiang								0.0		
42.อ.ชุมแพ	Chum Phae								0.0		
43.อ.มัญจาคีรี	Mancha Khiri								0.0		
44.อ.ชนบท	Chonnabot*								0.0		
45.อ.บ้านไผ่	Ban Phai								0.0		
46.อ.พล	Phon								0.0		
47.จ.ชัยภูมิ	Chaiyaphum*								0.0	1224.1	+351.1
48.อ.ภูเขียว	Phu Khieo								0.0		
49.อ.คอนสวรรค์	Khon Sawan								0.0		
50.อ.จัตุรัส	Chatturat								0.0		
51.อ.บำเหน็จณรงค์	Bamnet Narong								0.0		
52.จ.นครราชสีมา	Nakhon Ratchasima*								0.0	1186.3	+ 53.5
53.อ.บัวใหญ่	Bua Yai								0.0		
54.อ.คง	Khong								0.0		
55.อ.ด่านขุนทด	Dan Khun Thot								0.0		
56.อ.โนนไทย	Non Thai								0.0		
57.อ.โนนสูง	Non Sung								0.0		
58.อ.พิมาย	Phimai								0.0		
59.อ.สีคิ้ว	Sikhiu								0.0		
60.อ.สูงเนิน	Sung Noen								0.0		
61.อ.พักทองชัย	Phak Thong Chai								0.0		
62.อ.โชคชัย	Chok Chai*								0.0		
63.อ.ครบุรี	Khon Buri								0.0		
64.จ.บุรีรัมย์	Buri Ram								0.0	1504.5	+166.0
65.อ.พุทไธสง	Phutthaisong								0.0		
66.อ.สตึก	Satuk								0.0		
67.อ.ลำปลายมาศ	Lam Plai Mat								0.0		
68.อ.นางรอง	Nang Rong*								0.0		
69.จ.สุรินทร์	Surin*								0.0	1306.1	+171.6
70.อ.รัตนบุรี	Rattanaburi								0.0		
71.อ.ท่าตูม	Tha Tum*								0.0		
72.อ.ศีขรภูมิ	Sikhoraphum								0.0		
73.อ.ปราสาท	Prasat								0.0		
74.อ.สังขะ	Sangkha								0.0		
75.จ.ศรีสะเกษ	Si Sa Ket								0.0	..	..
76.อ.ราศีไศล	Rasi Salai								0.0		
77.อ.อุทุมพรพิสัย	Uthumphon Phisai								0.0		
78.อ.กันทรารมย์	Kanthararom								0.0		
79.อ.คูขันธ์	Khukhan								0.0		
80.อ.กันทรลักษ์	Kantharalak								0.0		
81.จ.อุบลราชธานี	Ubon Ratchathani*								0.0	1426.5	-252.2

สถานีฝน	Station	วันที่และจำนวนน้ำฝนเป็นมิลลิเมตร Date and amount of rainfall in m.m. ธันวาคม December							ฝนรวม มม. Total m.m.	ฝนรวมตั้งแต่ 1 ม.ค. Accumulative rain-fall Since Jan. 1	
		23	24	25	26	27	28	29		ฝนจริง Actual	สูง(+)ต่ำ(-) กว่าปกติ Above(+) Below(-) Normal
82.อ.เขมราฐ	Khemarat								0.0		
83.อ.อำนาจเจริญ	Amnat Charoen								0.0		
84.อ.ยโสธร	Yasothon								0.0		
85.อ.คำเขื่อนแก้ว	Kham Khuan Kaeo								0.0		
86.อ.กระกาฬสินธุ์	Trakan Phutphon								0.0		
87.อ.มหาชนะชัย	Maha Chana Chai								0.0		
88.อ.เขื่องใน	Khuang Nai								0.0		
89.อ.โขงเจียม	Khong Chiam								0.0		
90.อ.เดชอุดม	Det Udom								0.0		
<u>ภาคกลาง</u>	<u>Central Part</u>										
1.จ.นครสวรรค์	Nakhon Sawan*								0.0	886.7	-304.3
2.อ.บรรพตพิสัย	Banphot Phisai								0.0		
3.อ.ตากฟ้า	Takhli								0.0		
4.อ.ลาดยาว	Lat Yao								0.0		
5.อ.ชุมแสง	Chumsaeng								0.0		
6.อ.หนองบัว	Nong Bua								0.0		
7.อ.ท่าตะโก	Tha Tako								0.0		
8.อ.พยุหะคีรี	Phayuha Khiri								0.0		
9.จ.อุทัยธานี	Uthai Thani								0.0	..	..
10.อ.สว่างอารมณ์	Sawang Arom								0.0		
11.อ.หนองฉาง	Nong Chang								0.0		
12.อ.ทัพทัน	Thab Than								0.0		
13.อ.หนองขาหย่าง	Nong Khayang								0.0		
14.อ.บ้านไร่	Ban Rai								0.0		
15.จ.ชัยนาท	Chainat								0.0	1108.7	-118.6
16.อ.มโนรมย์	Manorom								0.0		
17.อ.วัดสิงห์	Wat Sing								0.0		
18.จ.สิงห์บุรี	Sing Buri								0.0	987.2	-133.7
19.อ.อินทร์บุรี	In Buri								0.0		
20.อ.บางระจัน	Bang Rachan								0.0		
21.อ.พรหมบุรี	Phrom Buri								0.0		
22.จ.ลพบุรี	Lopburi*								0.0	1061.4	-185.4
23.อ.บ้านหมี่	Ban Mi								0.0		
24.อ.ชัยบาดาล	Chai Badan								0.0		
25.อ.บัวชุม	Bua Chum*								0.0		
26.อ.ท่าวุ้ง	Tha Wung								0.0		
27.อ.โคกสำโรง	Khok Samrong								0.0		
28.จ.สุพรรณบุรี	Suphan Buri*								0.0	815.8	-444.2
29.อ.ดอนเจดีย์	Don Chedi								0.0		
30.อ.เดิมบางนางบวช	Doembang Nangbuat								0.0		
31.อ.สามชุก	Sam Chuk								0.0		

สถานีฝน	Station	วันที่และจำนวนน้ำฝนเป็นมิลลิเมตร Date and amount of rainfall in m.m. ธันวาคม December							ฝนรวม มม. Total m.m.	ฝนรวมตั้งแต่ 1 ม.ค. Accumulative rain-fall Since Jan.1	
		23	24	25	26	27	28	29		ฝนจริง Actual	สูง(+)ต่ำ(-) กว่าปกติ Above(+) Below(-) Normal
32.อ.ศรีประจันต์	Si Prachan								0.0		
33.อ.บางปลาม้า	Bang Pla Ma								0.0		
34.อ.สองพี่น้อง	Song Phi Nong								0.0		
35.จ.อ่างทอง	Ang Thong								0.0	1121.5	-174.4
36.อ.โพธิ์ทอง	Pho Thong								0.0		
37.อ.ไชโย	Chaiyo								0.0		
38.อ.วิเศษชัยชาญ	Wiset Chai Chan								0.0		
39.อ.ป่าโมก	Pa Mok								0.0		
40.จ.สระบุรี	Saraburi								0.0	1474.7	+ 7.3
41.อ.พระพุทธบาท	Phra Phutthabat								0.0		
42.อ.บ้านหมอ	Ban Mo								0.0		
43.อ.หนองแค	Nong Khae								0.0		
44.อ.แก่งคอย	Kaeng Khoi								0.0		
45.จ.พระนครศรีอยุธยา	Ayutthaya								0.0	993.0	-211.5
46.อ.ท่าเรือ	Tha Rua								0.0		
47.อ.ผักไห่	Phak Hai								0.0		
48.อ.บางบาล	Bang Ban								0.0		
49.อ.บางไทร	Bang Sai								0.0		
50.อ.เสนา	Sena								0.0		
51.อ.บางปะอิน	Bang Pa-in								0.0		
52.จ.ปทุมธานี	Pathum Thani								0.0	1163.3	-348.0
53.อ.ธัญบุรี	Thanyaburi								0.0		
54.อ.รังสิต	Rangsit								0.0		
55.จ.นนทบุรี	Nonthaburi								0.0	..	..
56.อ.บางบัวทอง	Bang Bua Thong								0.0		
57.จ.ธนบุรี	Thon Buri								0.0	1098.9	-299.8
58.อ.บางขุนเทียน	Bang Khun Thian								0.0		
59.อ.ตลิ่งชัน	Taling Chan								0.0		
60.จ.พระนคร	Phra Nakhon*								0.0	1319.7	-222.9
61.สนามบินดอนเมือง	Don Muang Air-port*								0.0	1236.5	-387.9
62.อ.บางเขน	Bang Khen*								0.0		
63.อ.มีนบุรี	Min Buri								0.0		
64.อ.ลาดกระบัง	Lat Krabang								0.0		
65.ศูนย์วิจัยบางนา	Bang Na*								0.0		
66.จ.กาญจนบุรี	Kanchanaburi*								0.0	879.2	-190.0
67.เหมืองปิล็อก	Pilok								0.0		
68.อ.สังขละบุรี	Sangkhla Buri								0.0		
69.อ.ทองผาภูมิ	Thong Pha Phum*								0.0		
70.อ.ศรีสวัสดิ์	Si Sawat								0.0		
71.อ.บ่อพลอย	Bo Phloi								0.0		
72.อ.ไทรโยค	Sai Yok								0.0		

สถานีฝน	Station	วันที่และจำนวนน้ำฝนเป็นมิลลิเมตร Date and amount of rainfall in m.m. ธันวาคม December							ฝนรวม มม. Total m.m.	ฝนรวมตั้งแต่ 1 ม.ค. Accumulative rain-fall Since Jan. 1	
		23	24	25	26	27	28	29		ฝนจริง Actual	สูง(+)ต่ำ(-) กว่าปกติ Above(+) Below(-) Normal
73.อ.พนมทวน	Phanom Thuan								0.0		
74.อ.ท่าม่วง	Tha Muang								0.0		
75.อ.ท่ามะกา	Tha Maka								0.0		
76.จ.นครปฐม	Nakhon Pathom								0.0	963.5	-380.8
77.อ.กำแพงแสน	Kamphaeng Saen								0.0		
78.อ.นครชัยศรี	Nakhon Chaisi								0.0		
79.จ.ราชบุรี	Ratchaburi								0.0	1199.8	+104.2
80.อ.บ้านโป่ง	Ban Pong								0.0		
81.อ.โพธาราม	Photharam								0.0		
82.อ.ดำเนินสดวก	Damnoen Saduak								0.0		
83.อ.ปากท่อ	Pak Tho								0.0		
84.จ.สมุทรสงคราม	Samut Songkham								0.0	964.4	-194.7
85.อ.บางคนที	Bang Khonthi								0.0		
86.อ.อัมพวา	Amphawa								0.0		
87.จ.สมุทรสาคร	Samut Sakhon								0.0	1320.4	-158.5
88.จ.สมุทรปราการ	Samut Prakan								0.0	1258.7	-321.3
89.อ.พระประแดง	Phra Pradaeng	..	..	..	..	..	..	..	..		
90.อ.บางพลี	Bang Phli								0.0		
<u>ภาคตะวันออก</u>	<u>Eastern Part</u>										
1.จ.นครนายก	Nakhon Nayok								0.0	1544.9	-548.4
2.อ.บ้านนา	Ban Na								0.0		
3.อ.ปากพลี	Pak Phli								0.0		
4.จ.ปราจีนบุรี	Prachin Buri*								0.0	1696.9	- 12.7
5.อ.บ้านสร้าง	Ban Sang								0.0		
6.อ.ศรีมหาโพธิ	Si Maha Phot								0.0		
7.อ.กบินทร์บุรี	Kabin Buri								0.0		
8.อ.สระแก้ว	Sakaeo								0.0		
9.อ.วัฒนานคร	Watthana Nakhon								0.0		
10.อ.อรัญประเทศ	Aranyaprathet*								0.0	1358.0	-290.0
11.จ.ฉะเชิงเทรา	Chachoengsao								0.0	1215.6	-106.8
12.อ.บ้านโพธิ์	Ban Pho								0.0		
13.จ.ชลบุรี	Chon Buri*								0.0	1123.0	-332.4
14.อ.พานทอง	Phan Thong								0.0		
15.อ.พนัสนิคม	Phanat Nikhom								0.0		
16.อ.บ้านบึง	Ban Bung								0.0		
17.อ.เกาะสีชัง	Ko Sichang*								0.0		
18.อ.ศรีราชา	Si Racha								0.0		
19.อ.สัตหีบ	Sattahip*								0.0	1313.5	+108.8
20.จ.ระยอง	Rayong*								0.0	1227.8	- 31.8
21.อ.บ้านค่าย	Ban Khai								0.0		
22.อ.แกลง	Klaeng								0.0		

สถานีฝน	Station	วันที่และจำนวนน้ำฝนเป็นมิลลิเมตร Date and amount of rainfall in m.m. ธันวาคม December 23	24	25	26	27	28	29	ฝนรวม ม.ม. Total m.m.	ฝนรวมตั้งแต่ 1 ม.ค. Accumulative rai-fall Since Jan.1 ฝนจริง Actual	สูง(+)ต่ำ(-) กว่าปกติ Above(+) Below(-) Normal
23.จ.จันทบุรี	Chanthaburi*						0.1	14.8	14.9	2925.5	- 69.5
24.อ.ท่าใหม่	Tha Mai								0.0		
25.อ.มะขาม	Makham								0.0		
26.อ.ขลุง	Khlung								0.0		
27.จ.ตราด	Trat								0.0	3121.8	-588.7
28.อ.เขาสมิง	Khao Saming								0.0		
29.อ.แหลมงอบ	Laem Ngop*								0.0		
30.อ.คลองใหญ่	Khlong Yai*								0.0	3241.8	-1668.2
ภาคใต้	Southern Part										
1.จ.เพชรบุรี	Phetchaburi								0.0	1100.1	- 95.1
2.อ.บ้านแหลม	Ban Laem								0.0		
3.อ.บ้านลาด	Ban Lat								0.0		
4.อ.ชะอำ	Cha-am								0.0		
5.จ.ประจวบคีรีขันธ์	Prachuap Khiri Khan*								0.0	1036.7	- 17.4
6.อ.กุยบุรี	Kui Buri								0.0		
7.อ.หัวหิน	Hua Hin*								0.0	937.9	-137.4
8.จ.ชุมพร	Chumphon*	9.3					5.8		15.1	1902.7	-102.3
9.อ.ท่าแซะ	Tha Sae	0.8					53.2		54.0		
10.อ.สวี	Sawi	13.5							13.5		
11.อ.หลังสวน	Lang Suan								0.0		
12.จ.สุราษฎร์ธานี	Surat Thani *	T							T	1286.4	-202.9
13.อ.ไชยา	Chaiya								0.0		
14.อ.เกาะสมุย	Ko Samui*	0.5							0.5		
15.อ.พุนพิน	Phunphin								0.0		
16.อ.บ้านนาสาร	Ban Na San						10.8		10.8		
17.จ.นครศรีธรรมราช	Nakhon Si Thammarat*		7.5						7.5	1699.6	-931.8
18.อ.สิชล	Sichon		6.5						6.5		
19.อ.ท่าศาลา	Tha Sala								0.0		
20.อ.ฉวาง	Chawang								0.0		
21.อ.ทุ่งสง	Thung Song								0.0		
22.อ.ร่อนพิบูลย์	Ron Phibun								0.0		
23.อ.ปากพนัง	Pak Phanang		34.0						34.0		
24.จ.พัทลุง	Phatthalung	0.8		3.4			31.5		35.7	1545.2	-759.0
25.อ.เขาชัยสน	Khao Chaison	2.1	6.4	3.7	2.2		4.6		19.0		
26.จ.สงขลา	Songkhla*	0.7	3.9	3.3	0.4	2.9			11.2	1619.5	-169.2
27.อ.รัตภูมิ	Rattaphum		8.1						8.1		
28.อ.หาดใหญ่	Hat Yai			23.2					23.2		
29.อ.สะเดา	Sadao			6.2	0.5				6.7		
30.จ.ปัตตานี	Pattani*			3.4	8.0	7.7			19.1	1218.2	- 99.2
31.อ.หนองจิก	Nong Chik	..	..	..	..	..	..	..	..		
32.อ.ยะหริ่ง	Yaring		10.2	12.4	16.2	3.5	1.8		44.1		

สถานีฝน	Station	วันที่และจำนวนน้ำฝนเป็นมิลลิเมตร Date and amount of rainfall in m.m. ธันวาคม December							ฝนรวม ม.ม. Total m.m.	ฝนรวมตั้งแต่ 1 ม.ค. Accumulative rain-fall Since Jan. 1	
		23	24	25	26	27	28	29		ฝนจริง Actual	สูง(+)ต่ำ(-) กว่าปกติ Above(+) Below(-) Normal
33.อ.ปัตตานี	Panare		T	12.0	55.8				67.8		
34.จ.ยะลา	Yala			14.7	19.4				34.1	..	..
35.อ.เบตง	Betong			11.5	2.9				14.4		
36.อ.บันนังสตา	Bannang Satar			8.5	13.1	9.1	10.1		40.8		
37.จ.นราธิวาส	Narathiwat*	2.3		14.5	126.4	46.9	0.7		190.8	2381.9	-188.7
38.อ.ยี่งอ	Yi-ngo			18.4	72.9				91.3		
39.อ.รามัน	Ramae		4.0	34.1	100.5	24.9			163.5		
40.อ.ตากใบ	Tak Bai			42.4	28.6	67.8			138.8		
41.จ.ระนอง	Ranong*					T	T	20.1	20.1	3693.2	-1180.4
42.อ.กระบุรี	Kra Buri								0.0		
43.จ.พังงา	Phangnga				3.1		3.2		6.3	3323.1	+844.5
44.อ.กะปง	Kapong				5.0				5.0		
45.อ.ตะกั่วป่า	Takua Pa						11.8		11.8		
46.อ.ท้ายเหมือง	Thai Muang				1.8		5.3		7.1		
47.อ.ตะกั่วทุ่ง	Takua Thung				0.4		27.8		28.2		
48.จ.ภูเก็ต	Phuket*				1.6		17.4	54.5	73.5	2673.1	+338.7
49.สนามบินภูเก็ต	Phuket Air-port*		T		7.6	T	13.4		21.0		
50.อ.ถลาง	Thalang								0.0		
51.จ.กระบี่	Krabi				21.6				21.6	..	..
52.อ.อ่าวลึก	Ao Luk								0.0		
53.อ.คลองท่อม	Khlong Tom				1.6		13.5		15.1		
54.สนามบินตรัง	Trang Air-port*			3.0		T	2.4	0.3	5.7	2009.0	-372.6
55.อ.สิเกา	Sikao			0.3	1.0	1.4			2.7		
56.อ.ย่านตาขาว	Yan Ta Khao								0.0		
57.อ.ปะเหลียน	Palian					19.4			19.4		
58.จ.สตูล	Satun								0.0	..	..
59.อ.ทุ่งหว้า	Thung Wa				10.0				10.0		
60.อ.ละงู	Langu					24.6			24.6		

หมายเหตุ			Remark		
	ช่องว่าง	ไม่มีฝนตก		Blank	No rain
	*	สถานีตรวจอากาศ		*	Synoptic Station
	T	ฝนเล็กน้อยวัดไม่ได้		T	Trace
	..	ไม่มีรายงาน		..	No report

อุณหภูมิสูงสุดและต่ำสุดประจำวันที่ ๒๓ – ๒๙ ธันวาคม ๒๕๑๑

Daily Max. and Min. Temperature 23 – 29 December 1968

สถานี	Station	อุณหภูมิสูงสุดและต่ำสุดเป็นองศา ซ. Max. and Min. Temperature in degree C.							เฉลี่ยสูงสุดต่ำสุด Average Max. Min.	เฉลี่ยในสัปดาห์ Weekly Mean	ค่าปกติประจำเดือน Monthly Normal
		23	24	25	26	27	28	29			
ภาคเหนือ	**Northern Part**										
1.จ.เชียงราย	Chiang Rai	27.8 14.8	28.0 13.8	27.0 14.5	28.0 14.4	27.0 13.2	27.4 14.0	28.4 13.9	27.7 14.1	20.9	20.0
2.จ.แม่ฮ่องสอน	Mae Hong Son	30.4 16.8	27.8 15.7	29.3 15.8	30.0 15.8	30.2 16.4	30.0 15.1	30.3 15.1	29.7 15.8	22.8	22.3
3.จ.เชียงใหม่	Chiang Mai	29.2 15.9	29.4 13.1	29.7 13.3	29.6 13.0	30.2 11.8	30.2 11.5	30.4 13.2	29.8 12.8	21.3	21.8
4.จ.น่าน	Nan	30.4 12.5	31.8 12.0	30.1 13.5	30.2 14.9	30.8 13.9	31.7 14.0	31.5 15.0	30.9 13.7	22.3	21.9
5.อ.ท่าวังผา	Tha Wang Pha	28.6 13.0	.. 12.5	29.3 ..	29.3 15.1	30.1 13.7	.. 12.1	.. ..	29.3 12.9	21.1	..
6.จ.ลำปาง	Lampang	30.8 14.4	31.2 13.5	31.2 13.8	30.4 13.0	31.8 12.2	32.0 12.6	32.2 14.2	31.4 13.4	22.4	22.1
7.อ.แม่สะเรียง	Mae Sariang	31.8 17.3	31.4 15.1	29.8 15.5	30.7 15.8	29.7 16.8	30.1 15.5	30.4 15.2	30.6 15.9	23.3	23.0
8.จ.แพร่	Phrae	31.5 14.6	31.7 14.7	31.6 15.1	32.1 14.1	32.9 14.2	32.4 14.4	33.4 15.9	32.2 14.7	23.5	22.2
9.จ.อุตรดิตถ์	Uttaradit	31.7 14.9	32.3 14.0	32.6 15.0	33.4 14.9	33.7 16.5	33.6 16.3	34.1 16.5	33.1 15.4	24.3	24.3
10.เขื่อนสิริกิติ์	Sirikit Dam	32.3 17.1	32.8 15.5	32.6 16.0	33.6 15.7	34.5 15.6	34.0 16.7	.. ..	33.3 16.1	24.7	..
11.จ.ตาก	Tak	31.2 17.0	32.2 15.1	33.0 15.0	33.5 15.1	34.5 15.7	34.0 16.8	35.2 16.9	33.4 15.9	24.7	22.9
12.จ.พิษณุโลก	Phitsanulok	32.2 17.9	32.0 18.0	32.5 17.6	33.0 17.2	33.2 18.3	33.2 18.4	33.6 19.1	32.8 18.1	25.5	24.6
13.อ.แม่สอด	Mae Sot	32.0 15.5	31.0 14.9	30.9 14.4	31.0 14.1	31.4 14.9	31.5 15.8	31.3 14.3	31.3 14.8	23.1	23.0
14.จ.เพชรบูรณ์	Phetchabun	32.2 16.4	33.4 14.6	33.7 14.4	34.2 14.1	34.5 15.6	34.0 16.4	33.9 17.0	33.7 15.5	24.6	22.8
15.อ.หล่มสัก	Lom Sak	.. 17.5	.. 13.5	.. 14.0	.. 14.5	.. 16.0	.. ..	.. ..	.. 15.1	..	..
16.อ.วิเชียรบุรี	Wichian Buri	31.5 16.1	33.9 16.0	33.1 15.6	34.7 15.5	34.2 16.3	34.0 18.0	34.5 19.0	33.7 16.6	25.2	..
ภาคตะวันออกเฉียงเหนือ	**Northeastern Part**										
1.จ.หนองคาย	Nong Khai	28.1 14.4	30.0 15.1	30.2 14.8	30.3 14.1	31.5 16.1	30.8 16.6	31.6 16.6	30.4 15.4	22.9	..
2.จ.เลย	Loei	29.2 12.4	31.2 11.0	32.2 11.4	33.0 12.3	32.5 12.8	32.4 13.9	33.2 14.8	32.9 12.7	22.4	21.1
3.จ.อุดรธานี	Udon Thani	27.3 16.2	29.7 14.2	30.1 15.0	31.1 15.5	31.0 15.3	31.7 16.5	31.5 17.3	30.3 15.7	23.0	22.3
4.จ.นครพนม	Nakhon Phanom	28.0 11.9	30.0 13.0	31.0 13.0	31.6 14.6	30.6 15.2	30.8 15.3	33.0 16.4	30.7 14.2	22.5	21.7
5.จ.สกลนคร	Sakon Nakhon	28.3 14.2	29.7 14.0	30.6 14.7	31.4 14.8	31.4 15.7	31.0 ..	31.6 16.2	30.6 14.9	22.8	21.9
6.อ.มุกดาหาร	Mukdahan	28.7 13.0	30.2 14.6	30.5 15.3	30.7 14.5	30.4 15.5	31.2 15.7	31.5 15.8	30.5 14.9	22.7	21.9
7.จ.ขอนแก่น	Khon Kaen	29.4 16.8	31.4 16.2	32.1 16.6	32.0 17.0	32.4 17.2	32.4 18.5	33.5 19.0	31.9 17.3	24.6	22.9
8.อ.โกสุมพิสัย	Kosum Phisai	28.8 14.5	31.4 14.3	32.6 14.6	32.9 15.5	.. 15.5	.. ..	.. ..	31.4 14.9	23.2	..
9.จ.ร้อยเอ็ด	Roi Et	29.2 15.2	30.8 15.9	31.7 16.0	32.3 16.2	31.8 17.8	32.0 18.2	32.8 18.3	31.5 16.8	24.2	23.0
10.จ.ชัยภูมิ	Chaiyaphum	28.1 16.7	30.8 15.1	32.1 15.7	32.5 15.7	32.5 17.1	32.4 17.4	32.8 ..	31.6 16.3	24.0	23.4
11.จ.อุบลราชธานี	Ubon Ratchathani	29.7 17.0	31.6 17.0	32.3 18.4	32.6 17.3	32.3 19.2	33.2 19.1	33.3 19.1	32.1 18.2	25.2	23.9
12.จ.สุรินทร์	Surin	30.3 16.3	31.5 17.0	31.6 17.4	31.8 16.5	32.4 18.2	31.8 18.3	33.0 19.0	31.8 17.5	24.7	23.3
13.อ.ท่าตูม	Tha Tum	29.3 15.4	30.9 15.5	30.8 16.0	32.2 14.8	32.3 17.7	32.6 18.4	32.8 18.4	31.6 16.6	24.1	..
14.อ.นางรอง	Nang Rong	..	..	..	..	..	..	..	..	..	..

สถานี	Station	อุณหภูมิสูงสุดและต่ำสุดเป็นองศา ซ. Max. and Min. Temperature in degree C.							เฉลี่ยสูงสุดต่ำสุด Average Max. Min.	เฉลี่ยในสัปดาห์ Weekly Mean	ค่าปกติประจำเดือน Monthly Normal
		23	24	25	26	27	28	29			
15.จ.นครราชสีมา	Nakhon Ratchasima	29.6 16.0	31.5 15.1	33.3 15.6	33.5 15.3	33.8 17.3	34.0 17.7	34.7 19.0	32.9 16.6	24.8	23.0
16.อ.โชคชัย	Chok Chai	29.2 15.1	31.1 15.2	32.2 13.6	33.1 14.7	32.9 16.4	.. 16.8	.. ..	31.7 15.3	23.5	..
<u>ภาคกลาง</u>	<u>Central Part</u>										
1.จ.นครสวรรค์	Nakhon Sawan	31.6 18.4	32.4 16.7	33.3 17.2	33.9 17.4	34.6 17.3	34.5 18.5	34.6 19.4	33.6 17.8	25.7	24.5
2.จ.ลพบุรี	Lop Buri	32.0 21.0	33.4 22.2	34.2 15.0	34.4 17.7	34.0 18.5	34.4 20.0	35.0 ..	33.9 19.1	26.5	25.3
3.จ.สุพรรณบุรี	Suphan Buri	31.0 19.9	32.4 19.3	32.9 18.7	32.9 18.8	33.5 19.8	33.9 20.1	.. 20.9	32.8 19.6	26.2	24.7
4.จ.กาญจนบุรี	Kanchanaburi	30.8 18.0	32.5 17.0	34.0 17.2	34.8 17.0	34.4 19.7	34.7 19.1	34.0 21.0	33.6 18.4	26.0	24.1
5.อ.ทองผาภูมิ	Thong Pha Phum	31.5 15.0	32.0 14.0	32.5 14.8	32.3 15.7	33.0 17.5	32.2 17.5	32.1 19.2	32.2 16.2	24.2	..
6.สนามบินดอนเมือง	Don Muang Air-port	30.9 19.2	32.6 19.2	33.6 21.2	33.7 20.0	33.1 20.3	32.7 21.3	33.2 ..	32.8 20.2	26.5	25.8
7.จ.พระนคร	Phra Nakhon	32.3 21.7	33.6 21.0	33.5 22.0	33.9 21.8	33.7 22.1	32.4 22.9	33.2 24.4	33.2 22.3	27.8	25.7
8.ศูนย์วิจัย บางนา	Bang Na	30.6 20.5	31.8 20.2	32.2 21.6	32.7 20.7	32.8 20.6	32.8 22.2	32.8 23.8	32.2 21.4	26.8	..
<u>ภาคตะวันออก</u>	<u>Eastern Part</u>										
1.จ.ปราจีนบุรี	Prachin Buri	31.5 20.7	33.3 19.7	34.6 18.7	34.7 17.9	35.5 18.5	34.0 19.6	33.2 22.8	33.8 19.7	26.8	25.4
2.อ.กบินทร์บุรี	Kabin Buri	31.5 20.4	32.9 18.9	34.0 18.6	34.2 18.3	35.3 19.3	20.0	.. ..	33.6 19.3	26.5	..
3.อ.อรัญประเทศ	Aranyaprathet	30.5 16.7	32.3 16.8	33.2 16.5	34.5 16.0	35.0 17.9	19.0	.. ..	33.1 17.2	25.2	24.5
4.จ.ชลบุรี	Chon Buri	32.5 21.0	32.1 21.5	33.0 20.5	33.2 20.7	31.0 20.4	31.7 20.8	31.5 22.0	32.1 21.0	26.6	25.6
5.อ.เกาะสีชัง	Ko Si Chang	30.8 23.4	31.6 22.5	31.6 21.9	31.2 23.9	30.1 21.9	31.0 23.1	30.2 23.7	30.9 22.9	26.9	26.5
6.อ.สัตหีบ	Sattahip	32.8 21.0	35.4 21.5	35.5 23.2	35.5 23.4	33.2 24.6	34.4 24.6	32.4 25.0	34.2 23.3	28.8	27.2
7.จ.ระยอง	Rayong	..	..	..	..	..	..	..	..	..	..
8.จ.จันทบุรี	Chanthaburi	32.0 20.4	32.6 22.1	34.0 19.2	34.7 18.6	33.2 19.2	33.0 21.3	32.0 22.2	33.1 20.5	26.8	25.5
9.อ.คลองใหญ่	Khlong Yai	33.1 23.3	32.0 19.3	33.1 19.8	32.1 21.1	22.2	31.6 21.3	31.3 23.3	32.2 21.5	26.9	26.1
<u>ภาคใต้</u>	<u>Southern Part</u>										
1.อ.หัวหิน	Hua Hin	28.5 22.8	29.4 21.4	30.7 21.5	31.0 22.6	30.4 22.1	30.6 22.6	30.5 22.1	30.2 22.2	26.2	25.3
2.จ.ประจวบคีรีขันธ์	Prachuab Khiri Khan	30.7 21.0	31.1 18.7	32.2 17.8	32.0 18.3	31.5 21.2	31.6 21.2	30.6 21.1	31.4 19.9	25.7	24.9
3.จ.ชุมพร	Chumphon	30.5 22.2	19.9 21.2	30.5 19.7	30.6 22.1	32.2 22.3	32.8 22.2	32.1 22.4	31.2 21.7	26.5	24.8
4.จ.สุราษฎร์ธานี	Surat Thani	31.2 21.7	30.1 20.0	30.4 20.3	30.7 23.0	31.3 23.4	32.1 21.1	32.7 21.5	31.2 21.6	26.4	25.6
5.อ.เกาะสมุย	Ko Samui	29.1 23.2	30.1 25.6	31.2 22.4	30.8 23.5	30.5 24.0	30.4 23.5	30.4 23.8	30.4 23.7	27.1	..
6.จ.นครศรีธรรมราช	Nakhon Si Thammarat	31.8 22.8	30.7 22.4	30.5 22.0	31.6 23.9	32.3 23.8	32.5 21.5	31.7 21.7	31.6 22.6	27.1	25.7
7.จ.สงขลา	Songkhla	29.6 23.5	30.2 24.0	29.7 23.4	30.0 23.5	26.6 24.2	22.7	30.3 23.0	29.4 23.5	26.5	26.5
8.จ.ปัตตานี	Pattani	29.0 22.0	30.2 21.7	29.6 ..	28.0 22.7	25.2 21.9	30.5 20.0	29.6 ..	28.9 21.7	25.3	..
9.จ.นราธิวาส	Narathiwat	31.7 22.8	30.6 22.5	30.0 23.5	27.2 22.3	23.3 22.2	28.8 21.8	28.0 23.5	28.5 22.7	25.6	25.8
10.จ.ระนอง	Ranong	33.1 21.2	33.5 22.5	33.5 19.5	34.0 23.2	33.0 22.3	33.5 21.3	31.6 22.4	33.2 21.8	27.5	25.4
11.จ.ภูเก็ต	Phuket	32.0 23.3	31.5 24.6	32.5 23.3	32.0 24.2	31.0 23.2	30.5 24.0	30.0 23.0	31.4 23.7	27.6	27.1
12.สนามบินภูเก็ต	Phuket Air-port	31.1 21.8	31.2 21.4	30.8 22.0	31.5 24.1	29.5 23.5	22.3	30.0 23.2	30.7 22.6	26.7	26.4
13.สนามบินตรัง	Trang Air-port	31.8 21.8	32.1 20.8	31.8 22.4	33.1 23.8	32.0 23.2	33.2 21.6	30.2 22.2	32.0 22.3	27.2	26.5

แก้ไขเพิ่มเติมรายงานอากาศประจำสัปดาห์ฉบับที่ ๕๑/๒๕๑๑ เนื่องจากได้รับรายงานภายหลัง

Correction in weekly weather report No.51/1968 for late report rainfall data

สถานีฝน	Station	วันที่และจำนวนน้ำฝนเป็นมิลลิเมตร Date and amount of rainfall in m.m. ธันวาคม December							ฝนรวม มม. Total m.m.	ฝนตั้งแต่ 1 ม.ค. Accumulative rai-fall Since Jan.1	
		16	17	18	19	20	21	22		ฝนจริง Actual	สูง(+)ต่ำ(-)กว่าปกติ Above(+) Below(-) Normal
ภาคตะวันออก	Eastern Part										
27. จ.ตราด	Trat							.	0.0	3121.8	-588.7
ภาคใต้	Southern Part										
18. อ.สิชล	Sichon							9.0	22.1		
24. จ.พัทลุง	Phatthalung							0.5	32.6	1510.0	-712.0

25059-C