กรมอุตุนิยมวิทยา สำนักนายกรัฐมนตรี

รายงานอากาศประจำสัปดาห์ ระหว่างวันที่ ๓๐ ธันวาคม ๒๕๑๑ ถึง ๕ มกราคม ๒๕๑๒

และ

การคาดหมายลักษณะอากาศ ระหว่างวันที่ ๖ – ๑๒ มกราคม ๒๕๑๒

ฉบับที่ ๑/๒๕๑๒

พลเรือโท สนิธ เวสารัชชนันท์

อธิบดีกรมอุตุนิยมวิทยา

QC
990
.T5
W4
1969
no. 1-26

THAILAND.

METEOROLOGICAL DEPARTMENT

OFFICE OF THE PRIME MINISTER

BANGKOK THAILAND

WEEKLY WEATHER REPORT

Weekly temperature and rainfall of Thailand

DURING THE PERIOD 30 DECEMBER 1968 – 5 JANUARY 1969

AND ATMOSPHERIC SCIENCES
LIBRARY
JAN 13 1969
U. S. Dept. of Comm.

WEATHER OUTLOOK

DURING 6 – 12 JANUARY 1969

No. 1/1969

E. S. S. A.
LIBRARY
N.O.A.A.
U.S. Dept. of Commerce

Sanit Vesa – rajananda

Vice Admiral, Director General

151 238

National Oceanic and Atmospheric Administration

Environmental Data Rescue Program

ERRATA NOTICE

One or more conditions of the original document may affect the quality of the image, such as:

Discolored pages
Faded or light ink
Binding intrudes into the text

This document has been imaged through the NOAA Environmental Data Rescue Program. To view the original document, please contact the NOAA Central Library in Silver Spring, MD at (301) 713-2607 x124 or www.reference@nodc.noaa.gov.

Lason, Inc.
Imaging Subcontractor
Beltsville, MD
December 20, 2000

การคาดหมายลักษณะอากาศใน ๗ วันข้างหน้า

ตั้งแต่วันที่ ๖ – ๑๒ มกราคม ๒๕๑๒

ลักษณะทั่วไป

บริเวณความกดอากาศสูงจากประเทศจีนได้แผ่ลงมาปกคลุมตอนบนของประเทศไทย ซึ่งจะทำให้มีฝนเล็กน้อยและระดับอุณหภูมิจะลดลงทั่วไป โดยเฉพาะในครึ่งแรกของสัปดาห์

ภาคเหนือ ภาคตะวันออกเฉียงเหนือ	มีฝนเล็กน้อยตอนต้นสัปดาห์ และอากาศจะหนาวเย็นในระยะต่อไป และมีหมอกในตอนเช้า อุณหภูมิจะสูงขึ้นในตอนปลายสัปดาห์
ภาคกลาง ภาคตะวันออก อ่าวไทย ฝั่งตะวันออก	มีฝนเล็กน้อยเป็นบางแห่งในตอนต้นสัปดาห์ และอากาศจะเย็นลงเล็กน้อยในระยะต่อไป แต่ในตอนปลายสัปดาห์อุณหภูมิจะสูงขึ้น
อ่าวไทย ฝั่งตะวันตก	ตลอดสัปดาห์จะมีฝนเกือบทั่วไป
ภาคใต้ ฝั่งตะวันตก	ตลอดสัปดาห์จะมีฝนกระจายเป็นแห่ง ๆ
พระนคร และ ธนบุรี	มีฝนเล็กน้อยเป็นบางแห่งในตอนต้นสัปดาห์ และอากาศจะเย็นลงเล็กน้อยในระยะต่อไป แต่ในตอนปลายสัปดาห์อุณหภูมิจะสูงขึ้น

กรมอุตุนิยมวิทยา

๖ ม.ค.๑๒

Weather Outlook for the next seven days

From 6 - 12 January 1969

General Situation

The ridge of the high pressure area from China mainland has spread southward to cover the Upper Thailand. Under this condition will cause light rainshowers and reduce the temperature in the first half of the week.

Northern Part: Northeastern Part:	Isolated light rain in the early part of the week with cool weather and morning fog. Increasing in temperature at the end of the week.
Central Part: Eastern Part: Gulf of Thailand: East Coast:	Isolated light rain in the early part of the week with slightly cooler weather. Increasing in temperature at the end of the week.
Gulf of Thailand, West Coast:	Throughout the week, almost widespread rain.
Southern Thailand, West Coast:	Throughout the week, scattered rainshowers.
Phra Nakhon & Thonburi:	Isolated light rain in the early part of the week with slightly cooler weather. Increasing in temperature at the end of the week.

Meteorological Department
6 / 1 / 1969

สรุปลักษณะอากาศทั่วไปในรอบสัปดาห์

ตั้งแต่วันที่ ๓๐ ธันวาคม ๒๕๑๑ – ๕ มกราคม ๒๕๑๒

๑. บริเวณความกดอากาศสูงในประเทศจีน ได้หวีกำลังแรงขึ้นตั้งแต่ในตอนต้นสัปดาห์ และแผ่ขึ้นลงมาทางใต้ช้า ๆ ปกคลุมถึงอ่าวตังเกี๋ยและประเทศลาวในตอนปลายสัปดาห์ ลักษณะเช่นนี้ทำให้อุณหภูมิในภาคต่าง ๆ ของประเทศไทยเปลี่ยนแปลงเพียงเล็กน้อยในระหว่างสัปดาห์

๒. ในระหว่างสัปดาห์มีฝนเล็กน้อยเฉพาะแห่งในบริเวณตอนใต้ของภาคกลาง และฝั่งตะวันออกของอ่าวไทย สำหรับในภาคใต้มีฝนเล็กน้อยถึงปานกลางกระจายทางตอนใต้ของภาค โดยมีฝนหนักเป็นบางแห่งส่วนทางตอนเหนือของภาคมีฝนเล็กน้อยถึงปานกลางเฉพาะแห่ง

๓. ในระหว่างสัปดาห์ ปรากฏว่าอุณหภูมิต่ำสุดในภาคต่าง ๆ ของประเทศไทยมีดังต่อไปนี้.–

ภาคเหนือ	๘.๕° ซ.ที่	อ. เมือง	จ. เชียงใหม่	เมื่อวันที่ ๕ ม.ค.๑๒
ภาคตะวันออกเฉียงเหนือ	๑๔.๐° ซ.ที่	อ. เมือง	จ. เลย	" ๔ "
ภาคกลาง	๑๘.๕° ซ.ที่	อ. ทองผาภูมิ	จ. กาญจนบุรี	" ๓๐ ธ.ค.๑๑
ภาคตะวันออก	๑๙.๕° ซ.ที่	อ. อรัญประเทศ	จ. ปราจีนบุรี	" ๒,๓ ม.ค.๑๒
ภาคใต้	๒๐.๐° ซ.ที่	อ. เมือง	จ. ปัตตานี	" ๑ "

กรมอุตุนิยมวิทยา

๖ ม.ค.๑๒

General Situation

Period 30 December 1968 - 5 January 1969

1. The anticyclone in China began to intensify in the first period of the week and extended southward slowly to the Gulf of Tonkin and Laos at the week-end. This weather condition caused only slight change in temperature in various parts of Thailand during the week.

2. During the week, local light showers occurred in the southern portion of the central part and the east coast of the Gulf of Thailand. Scattered light to moderate rains with local heavy falls occurred in the lower portion of the southern part while isolated light to moderate showers occurred in the upper portion.

3. During the week the lowest temperature in the various parts of Thailand were as follows:-

Northern Part	3.5° C.	at Chiang Mai	on	5 Jan.69
Northeastern Part	14.0° C.	at Loei	"	4 "
Central Part	18.5° C.	at Thong Pha Phum	"	30 Dec.68
Eastern Part	19.5° C.	at Aranyaprathet	"	2,3 Jan.69
Southern Part	20.0° C.	at Pattani	"	1 "

Meteorological Department
6 / 1 / 1969

ข่าวอากาศเพื่อการเกษตรประจำสัปดาห์

เมื่อวันที่ ๑๐ ธันวาคม ๒๕๑๑ - ๕ มกราคม ๒๕๑๒ มีลักษณะอากาศซึ่งพอสรุปได้ดังต่อไปนี้. -

๑. บริเวณความกดอากาศสูงในประเทศจีนได้หวีกำลังแรงขึ้นตั้งแต่ในวันต้นสัปดาห์ และแผ่ลงมาทางใต้ช้า ๆ ปกคลุมถึงอ่าวตังเกี๋ย และประเทศลาวในตอนปลายสัปดาห์ ลักษณะเช่นนี้ทำให้อุณหภูมิในภาคต่าง ๆ ของประเทศไทยเปลี่ยนแปลงเพียงเล็กน้อยในระหว่างสัปดาห์

๒. ในระหว่างสัปดาห์มีฝนเล็กน้อยเฉพาะแห่งในบริเวณตอนใต้ของภาคกลางและฝั่งตะวันออกของอ่าวไทย สำหรับในภาคใต้มีฝนเล็กน้อยถึงปานกลางกระจายทางตอนใต้ของภาคโดยมีฝนหนักเป็นบางแห่ง ส่วนทางตอนเหนือของภาคมีฝนเล็กน้อยถึงปานกลางเฉพาะแห่ง

ข้อควรทราบ

ในสัปดาห์นี้บริเวณประเทศไทยตอนบนจะมีอากาศเย็นเกือบทั่วไป โดยเฉพาะในภาคเหนือ และภาคตะวันออกเฉียงเหนือจะมีอากาศหนาวเย็นมากกว่าภาคอื่น ๆ และมีหมอกหนาในตอนเช้า ทั้งนี้จะทำให้การออกดอกของไม้ผลได้รับความกระทบกระเทือนเนื่องจากหมอกหนาที่ปกคลุมเป็นระยะเวลานาน กสิกรจึงควรระมัดระวังและหาทางป้องกัน

กองอากาศเกษตร กรมอุตุนิยมวิทยา

๖ มกราคม ๒๕๑๒

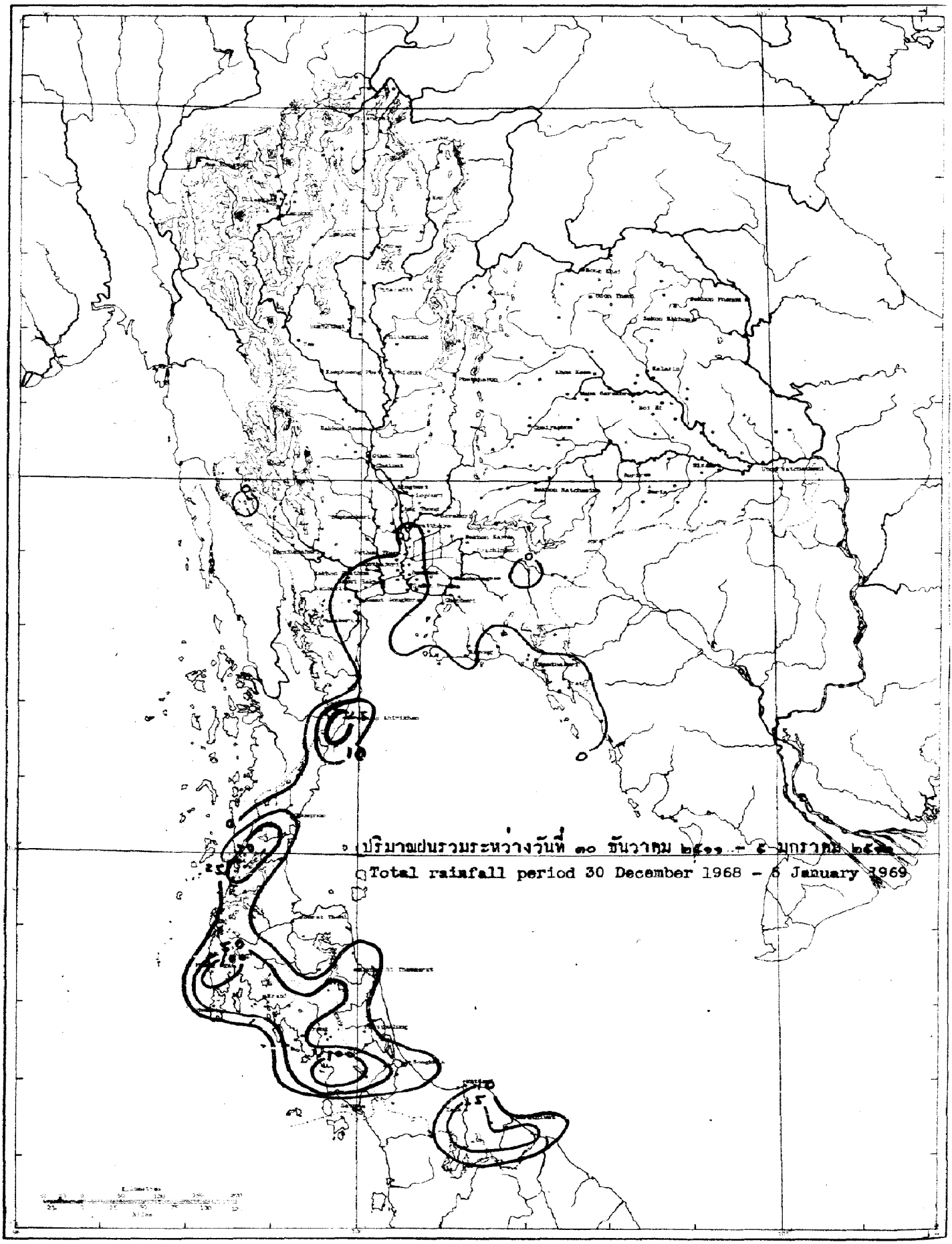
ปริมาณฝนรวมระหว่างวันที่ ๓๐ ธันวาคม ๒๕๑๑ - ๕ มกราคม ๒๕๑๒
Total rainfall period 30 December 1968 - 5 January 1969

สถานีฝน	Station	วันที่และจำนวนน้ำฝนเป็นมิลลิเมตร Date and amount of rainfall in m.m. December ธันวาคม		January มกราคม					ฝนรวม ม.ม. Total m.m.	ฝนรวมตั้งแต่ 1 ม.ค. Accumulative rain-fall Since Jan. 1 ฝนจริง Actual	สูง(+)ต่ำ(-) กว่าปกติ Above(+) Below(-) Normal
		30	31	1	2	3	4	5			
ภาคเหนือ	Northern Part										
จ.เชียงราย	Chiang Rai*								0.0	0.0	- 3.0
อ.แม่สาย	Mae Sai								0.0		
อ.เชียงแสน	Chiang Saen								0.0		
อ.เชียงของ	Chiang Khong								0.0		
อ.แม่จัน	Mae Chan								0.0		
อ.แม่สรวย	Mae Suai								0.0		
อ.เทิง	Thoeng								0.0		
อ.เชียงคำ	Chiang Kham								0.0		
อ.พาน	Phan								0.0		
อ.แม่ใจ	Mae Chai								0.0		
อ.เวียงป่าเป้า	Wiang Pa Pao								0.0		
อ.พะเยา	Phayao								0.0		
จ.แม่ฮ่องสอน	Mae Hong Son*								0.0	0.0	- 2.1
อ.ปาย	Pai								0.0		
อ.ขุนยวม	Khun Yuam								0.0		
อ.แม่สะเรียง	Mae Sariang*								0.0	0.0	± 0.0
จ.เชียงใหม่	Chiang Mai*								0.0	0.0	± 0.0
อ.ฝาง	Fang								0.0		
อ.เชียงดาว	Chiang Dao								0.0		
อ.แม่แตง	Mae Taeng								0.0		
อ.แม่ริม	Mae Rim								0.0		
อ.สันทรายน้อย	San Sai								0.0		
อ.ดอยสะเก็ด	Doi Saket								0.0		
อ.สันกำแพง	San Kamphaeng								0.0		
อ.หางดง	Hang Dong								0.0		
อ.สารภี	Sarraphi								0.0		
อ.สันป่าตอง	San Pa Tong								0.0		
อ.จอมทอง	Chom Thong								0.0		
อ.ออด	Hot								0.0		
จ.ลำพูน	Lamphun								0.0	..	..
อ.ป่าซาง	Pa Sang								0.0		
อ.ลี้	Li								0.0		
จ.ลำปาง	Lampang*								0.0	0.0	- 0.1
อ.งาว	Ngao								0.0		
อ.แจ้ห่ม	Chae Hom								0.0		
อ.เกาะคา	Ko Kha								0.0		
อ.สบปราบ	Sop Prap								0.0		
อ.เถิน	Thoen								0.0		
อ.แม่พริก	Mae Phrik								0.0		

สถานี	Station	วันที่และจำนวนน้ำฝนเป็นมิลลิเมตร Date and amount of rainfall in m.m. December ธันวาคม				January มกราคม			ฝนรวม ม.ม. Total m.m.	ฝนรวมตั้งแต่ 1 ม Accumulative r -fall Since Jan	
										ฝนจริง Actual	สูง(+)ต่ำ กว่าปก Above(Below(Norm
		30	31	1	2	3	4	5			
40.จ.แพร่	Phrae*								0.0	0.0	- 0.3
41.อ.สอง	Song								0.0		
42.อ.สูงเม่น	Sung Men								0.0		
43.อ.เด่นชัย	Den Chai								0.0		
44.จ.น่าน	Nan*								0.0	0.0	- 1.0
45.อ.ทุ่งช้าง	Thung Chang								0.0		
46.อ.ท่าวังผา	Tha Wang Pha*								0.0		
47.อ.ปัว	Pua								0.0		
48.อ.สา	Sa								0.0		
49.อ.นาน้อย	Na Noi								0.0		
50.จ.อุตรดิตถ์	Uttaradit*								0.0	0.0	- 0.5
51.อ.ฟากท่า	Fak Tha								0.0		
52.อ.น้ำปาด	Nam Pat								0.0		
53.เขื่อนสิริกิติ์	Sirikit Dam*								0.0		
54.อ.ท่าปลา	Tha Pla								0.0		
55.อ.ลับแล	Laplae								0.0		
56.จ.ตาก	Tak*								0.0	0.0	- 1.3
57.อ.บ้านตาก	Ban Tak								0.0		
58.อ.แม่สอด	Mae sot*								0.0	0.0	- 1.1
59.อ.อุ้มผาง	Umphang								0.0		
60.จ.สุโขทัย	Sukhothai								0.0	0.0	± 0.0
61.อ.สวรรคโลก	Sawankhalok								0.0		
62.อ.กงไกรลาศ	Kong Krailat								0.0		
63.จ.พิษณุโลก	Phitsanulok*								0.0	0.0	± 0.0
64.อ.พรหมพิราม	Phrom Phiram								0.0		
65.อ.วังทอง	Wang Thong								0.0		
66.อ.บางกระทุ่ม	Pang Kratum								0.0		
67.จ.กำแพงเพชร	Kamphaeng Phet								0.0	0.0	± 0.0
68.อ.คลองขลุง	Khlong Khlung								0.0		
69.อ.ขาณุวรลักษบุรี	Khanu Woralaksaburi								0.0		
70.จ.พิจิตร	Phichit								0.0	0.0	- 0.1
71.อ.สามง่าม	Sam Ngam								0.0		
72.อ.ตะพานหิน	Taphan Hin								0.0		
73.อ.บางมูลนาก	Bang Mun Nak								0.0		
74.อ.โพทะเล	Pho Thale								0.0		
75.จ.เพชรบูรณ์	Phetchabun*								0.0	0.0	± 0.0
76.อ.หล่มเก่า	Lom Kao								0.0		
77.อ.หล่มสัก	Lom Sak*								0.0		
78.อ.ชนแดน	Chon Daen								0.0		
79.อ.หนองไผ่	Nong Phai								0.0		
80.อ.วิเชียรบุรี	Wichian Buri*								0.0		

สถานีฝน	Station	วันที่และจำนวนน้ำฝนเป็นมิลลิเมตร Date and amount of rainfall in m.m. December ธันวาคม		January มกราคม					ฝนรวม ม.ม. Total m.m.	ฝนรวมตั้งแต่ 1 ม.ค. Accumulative rain-fall Since Jan. 1 ฝนจริง Actual	สูง(+)ต่ำ(-) กว่าปกติ Above(+) Below(-) Normal
		30	31	1	2	3	4	5			
ภาคตะวันออกเฉียงเหนือ	Northeastern Part										
1.จ.เลย	Loei*								0.0	0.0	± 0.0
2.อ.เชียงคาน	Chiang Khan								0.0		
3.อ.ท่าลี่	Tha Li								0.0		
4.อ.ด่านซ้าย	Dan Sai								0.0		
5.อ.วังสะพุง	Wang Saphung								0.0		
6.จ.หนองคาย	Nong Khai*								0.0	0.0	± 0.0
7.อ.ศรีเชียงใหม่	Si Chiang Mai								0.0		
8.อ.โพนพิสัย	Phon Phisai								0.0		
9.อ.ท่าบ่อ	Tha Bo								0.0		
10.จ.อุดรธานี	Udon Thani*								0.0	0.0	- 0.2
11.อ.เพ็ญ	Phen								0.0		
12.อ.หนองพาง	Nong Han								0.0		
13.จ.สกลนคร	Sakon Nakhon*								0.0	0.0	- 0.7
14.อ.วานรนิวาส	Wanon Niwat								0.0		
15.อ.สว่างแดนดิน	Sawang Daen Din								0.0		
16.อ.พรรณานิคม	Phanna Nikhom								0.0		
17.จ.นครพนม	Nakhon Phanom*								0.0	0.0	± 0.0
18.อ.บ้านแพง	Ban Phaeng								0.0		
19.อ.ท่าอุเทน	Tha Uten								0.0		
20.อ.นาแก	Na Kae								0.0		
21.อ.ธาตุพนม	That Phanom								0.0		
22.อ.มุกดาหาร	Mukdahan*								0.0	0.0	± 0.0
23.จ.กาฬสินธุ์	Kalasin								0.0	0.0	± 0.0
24.อ.บางคลาก	Yang Talat								0.0		
25.อ.สหัสขันธ์	Sahatsakhan								0.0		
26.อ.กมลาไสย	Kamalasai								0.0		
27.จ.ร้อยเอ็ด	Roi Et*								0.0	0.0	± 0.0
28.อ.โพนทอง	Phon Thong								0.0		
29.อ.ธวัชบุรี	Thawatchaburi								0.0		
30.อ.อาจสามารถ	At Samat								0.0		
31.อ.เสลภูมิ	Selaphum								0.0		
32.อ.จตุรพักตรพิมาน	Chaturaphak Phiman								0.0		
33.อ.เกษตรวิสัย	Kaset Wisai								0.0		
34.อ.พนมไพร	Phanom Phrai								0.0		
35.อ.สุวรรณภูมิ	Suwannaphum								0.0		
36.จ.มหาสารคาม	Maha Sarakham								0.0	0.0	± 0.0
37.อ.โกสุมพิสัย	Kosum Phisai*								0.0		
38.อ.บรบือ	Borabu								0.0		
39.อ.พยัคฆภูมิพิสัย	Phayakkhaphum Phisai								0.0		
40.จ.ขอนแก่น	Khon Kaen*								0.0	0.0	- 1.8

สถานีฝน	Station	วันที่และจำนวนน้ำฝนเป็นมิลลิเมตร Date and amount of rainfall in m.m. December ธันวาคม		January มกราคม					ฝนรวม ม.ม. Total m.m.	ฝนรวมตั้งแต่ 1 ม.ค. Accumulative rai-fall Since Jan. 1	
		30	31	1	2	3	4	5		ฝนจริง Actual	สูง(+)ต่ำ(-) กว่าปกติ Above(+) Below(-) Normal
41.อ.ภูเวียง	Phu Wiang								0.0		
42.อ.ชุมแพ	Chum Phae								0.0		
43.อ.มัญจาคีรี	Manoha Khiri								0.0		
44.อ.ชนบท	Chonnabot*								0.0		
45.อ.บ้านไผ่	Ban Phai								0.0		
46.อ.พล	Phon								0.0		
47.จ.ชัยภูมิ	Chaiyaphum*								0.0	0.0	± 0.0
48.อ.ภูเขียว	Phu Khieo								0.0		
49.อ.คอนสวรรค์	Khon Sawan								0.0		
50.อ.จัตุรัส	Chatturat								0.0		
51.อ.บำเหน็จณรงค์	Bamnet Narong								0.0		
52.จ.นครราชสีมา	Nakhon Ratchasima*								0.0	0.0	- 1.3
53.อ.บัวใหญ่	Bua Yai								0.0		
54.อ.คง	Khong								0.0		
55.อ.ด่านขุนทด	Dan Khun Thot								0.0		
56.อ.โนนไทย	Non Thai								0.0		
57.อ.โนนสูง	Non Sung								0.0		
58.อ.พิมาย	Phimai								0.0		
59.อ.สีคิ้ว	Sikhiu								0.0		
60.อ.สูงเนิน	Sung Noen								0.0		
61.อ.ปักธงชัย	Phak Thong Chai								0.0		
62.อ.โชคชัย	Chok Chai*								0.0		
63.อ.ครบุรี	Khon Buri								0.0		
64.จ.บุรีรัมย์	Buri Ram								0.0	0.0	± 0.0
65.อ.พุทไธสง	Phutthaisong								0.0		
66.อ.สตึก	Satuk								0.0		
67.อ.ลำปลายมาศ	Lam Plai Mat								0.0		
68.อ.นางรอง	Nang Rong*								0.0		
69.จ.สุรินทร์	Surin*								0.0	0.0	± 0.0
70.อ.รัตนบุรี	Rattanaburi								0.0		
71.อ.ท่าตูม	Tha Tum*								0.0		
72.อ.ศีขรภูมิ	Sikhoraphum								0.0		
73.อ.ปราสาท	Prasat								0.0		
74.อ.สังขะ	Sangkha								0.0		
75.จ.ศรีสะเกษ	Si Sa Ket								0.0	0.0	± 0.0
76.อ.ราษีไศล	Rasi Salai								0.0		
77.อ.อุทุมพรพิสัย	Uthumphon Phisai								0.0		
78.อ.กันทรารมย์	Kanthararom								0.0		
79.อ.ขุขันธ์	Khukhan								0.0		
80.อ.กันทรลักษ์	Kantharalak								0.0		
81.จ.อุบลราชธานี	Ubon Ratchathani*								0.0	0.0	- 1.6

สถานีฝน	Station	วันที่และจำนวนน้ำฝนเป็นมิลลิเมตร Date and amount of rainfall in m. m. December ธันวาคม		January มกราคม					ฝนรวม ม.ม. Total m. m.	ฝนรวมตั้งแต่ 1 ม.ค. Accumulative rain-fall Since Jan. 1	
		30	31	1	2	3	4	5		ฝนจริง Actual	สูง(+)ต่ำ(-) กว่าปกติ Above(+) Below(-) Normal
82.อ.เขมราฐ	Khemarat								0.0		
83.อ.อำนาจเจริญ	Amnat Charoen								0.0		
84.อ.ยโสธร	Yasothon								0.0		
85.อ.คำเขื่อนแก้ว	Kham Khuan Kaeo								0.0		
86.อ.ตระการพืชผล	Trakan Phutphon								0.0		
87.อ.มหาชนะชัย	Maha Chana Chai								0.0		
88.อ.เขื่องใน	Khuang Nai								0.0		
89.อ.โขงเจียม	Khong Chiam								0.0		
90.อ.เดชอุดม	Det Udom								0.0		
<u>ภาคกลาง</u>	<u>Central Part</u>										
1.จ.นครสวรรค์	Nakhon Sawan*								0.0	0.0	± 0.0
2.อ.บรรพตพิสัย	Banphot Phisai								0.0		
3.อ.ตากฟ้า	Takhli								0.0		
4.อ.ลาดยาว	Lat Yao								0.0		
5.อ.ชุมแสง	Chumsaeng								0.0		
6.อ.หนองบัว	Nong Bua								0.0		
7.อ.ท่าตะโก	Tha Tako								0.0		
8.อ.พยุหะคีรี	Phayuha Khiri								0.0		
9.จ.อุทัยธานี	Uthai Thani								0.0	0.0	± 0.0
10.อ.สว่างอารมณ์	Sawang Arom								0.0		
11.อ.หนองฉาง	Nong Chang								0.0		
12.อ.ทัพทัน	Thab Than								0.0		
13.อ.หนองขาหย่าง	Nong Khayang								0.0		
14.อ.บ้านไร่	Ban Rai								0.0		
15.จ.ชัยนาท	Chainat								0.0	0.0	± 0.0
16.อ.มโนรมย์	Manorom								0.0		
17.อ.วัดสิงห์	Wat Sing								0.0		
18.จ.สิงห์บุรี	Sing Buri								0.0	0.0	± 0.0
19.อ.อินทร์บุรี	In Buri								0.0		
20.อ.บางระจัน	Bang Rachan								0.0		
21.อ.พรหมบุรี	Phrom Buri								0.0		
22.จ.ลพบุรี	Lopburi*								0.0	0.0	- 3.3
23.อ.บ้านหมี่	Ban Mi								0.0		
24.อ.ชัยบาดาล	Chai Badan								0.0		
25.อ.บัวชุม	Bua Chum*								0.0		
26.อ.ท่าวุ้ง	Tha Wung								0.0		
27.อ.โคกสำโรง	Khok Samrong								0.0		
28.จ.สุพรรณบุรี	Suphan Buri*								0.0	0.0	- 0.5
29.อ.ดอนเจดีย์	Don Chedi								0.0		
30.อ.เดิมบางนางบวช	Doembang Nangbuat								0.0		
31.อ.สามชุก	Sam Chuk								0.0		

สถานีฝน	Station	วันที่และจำนวนน้ำฝนเป็นมิลลิเมตร Date and amount of rainfall in m.m. December ธันวาคม				January มกราคม			ฝนรวม ม.ม. Total m.m.	ฝนรวมตั้งแต่ 1 ม. Accumulative ra -fall Since Jan.	
		30	31	1	2	3	4	5		ฝนจริง Actual	สูง(+)ต่ำ(กว่าปกติ Above(+ Below(- Norma
32.อ.ศรีประจันต์	Si Prachan								0.0		
33.อ.บางปลาม้า	Bang Pla Ma								0.0		
34.อ.สองพี่น้อง	Song Phi Nong								0.0		
35.จ.อ่างทอง	Ang Thong								0.0	0.0	- 3.0
36.อ.โพธิ์ทอง	Pho Thong								0.0		
37.อ.ไชโย	Chaiyo								0.0		
38.อ.วิเศษชัยชาญ	Wiset Chai Chan								0.0		
39.อ.ป่าโมก	Pa Mok								0.0		
40.จ.สระบุรี	Saraburi								0.0	0.0	- 2.6
41.อ.พระพุทธบาท	Phra Phutthabat								0.0		
42.อ.บ้านหมอ	Ban No								0.0		
43.อ.หนองแค	Nong Khae								0.0		
44.อ.แก่งคอย	Kaeng Khoi								0.0		
45.จ.พระนครศรีอยุธยา	Ayutthaya								0.0	0.0	- 0.1
46.อ.ท่าเรือ	Tha Rua								0.0		
47.อ.ผักไห่	Phak Hai								0.0		
48.อ.บางบาล	Bang Ban								0.0		
49.อ.บางไทร	Bang Sai			5.5					5.5		
50.อ.เสนา	Sena								0.0		
51.อ.บางปะอิน	Bang Pa-in								0.0		
52.จ.ปทุมธานี	Pathum Thani			1.5					1.5	1.5	+ 1.5
53.อ.ธัญบุรี	Thanyaburi								0.0		
54.ต.รังสิต	Rangsit								0.0		
55.จ.นนทบุรี	Nonthaburi								0.0	0.0	- 5.5
56.อ.บางบัวทอง	Bang Bua Thong			14.2					14.2		
57.จ.ธนบุรี	Thon Buri			13.8					13.8	13.8	+13.8
58.อ.บางขุนเทียน	Bang Khun Thian								0.0		
59.อ.ตลิ่งชัน	Taling Chan			19.7					19.7		
60.จ.พระนคร	Phra Nakhon*		T						T	0.0	- 7.3
61.สนามบินดอนเมือง	Don Muang Air-port*								0.0	0.0	- 6.0
62.อ.บางเขน	Bang Khen*								0.0		
63.อ.มีนบุรี	Min Buri								0.0		
64.อ.ลาดกระบัง	Lat Krabang								0.0		
65.ศูนย์วิจัยบางนา	Bang Na*								0.0		
66.จ.กาญจนบุรี	Kanchanaburi*								0.0	0.0	- 2.0
67.เมืองปิลอก	Pilok								0.0		
68.อ.สังขละบุรี	Sangkhla Buri								0.0		
69.อ.ทองผาภูมิ	Thong Pha Phum*				3.1				3.1		
70.อ.ศรีสวัสดิ์	Si Sawat								0.0		
71.อ.บ่อพลอย	Bo Phloi								0.0		
72.อ.ไทรโยค	Sai Yok								0.0		

สถานีฝน	Station	วันที่และจำนวนน้ำฝนเป็นมิลลิเมตร Date and amount of rainfall in m.m. December ธันวาคม		January มกราคม					ฝนรวม ม.ม. Total m.m.	ฝนรวมตั้งแต่ 1 ม.ค. Accumulative rain-fall Since Jan. 1	
		30	31	1	2	3	4	5		ฝนจริง Actual	สูง(+)ต่ำ(-) กว่าปกติ Above(+) Below(-) Normal
3.อ.พนมทวน	Phanom Thuan								0.0		
4.อ.ท่าม่วง	Tha Muang								0.0		
5.อ.ท่ามะกา	Tha Maka								0.0		
6.จ.นครปฐม	Nakhon Pathom			1.4					1.4	1.4	+ 1.4
7.อ.กำแพงแสน	Kamphaeng Saen								0.0		
8.อ.นครชัยศรี	Nakhon Chaisi								0.0		
9.จ.ราชบุรี	Ratchaburi								0.0	0.0	± 0.0
0.อ.บ้านโป่ง	Ban Pong			7.3					7.3		
1.อ.โพธาราม	Photharam								0.0		
2.อ.ดำเนินสดวก	Damnoen Saduak								0.0		
3.อ.ปากท่อ	Pak Tho								0.0		
4.จ.สมุทรสงคราม	Samut Songkham								0.0	0.0	± 0.0
5.อ.บางคนที	Bang Khonthi								0.0		
6.อ.อัมพวา	Amphawa								0.0		
7.จ.สมุทรสาคร	Samut Sakhon			1.9					1.9	1.9	+ 0.6
8.จ.สมุทรปราการ	Samut Prakan								0.0	0.0	-17.5
9.อ.พระประแดง	Phra Pradaeng								0.0		
0.อ.บางพลี	Bang Phli								0.0		
<u>ภาคตะวันออก</u>	<u>Eastern Part</u>										
1.จ.นครนายก	Nakhon Nayok								0.0	0.0	-14.8
2.อ.บ้านนา	Ban Na								0.0		
3.อ.ปากพลี	Pak Phli								0.0		
4.จ.ปราจีนบุรี	Prachin Buri*								0.0	0.0	6.3
5.อ.บ้านสร้าง	Ban Sang								0.0		
6.อ.ศรีมหาโพธิ	Si Maha Phot								0.0		
7.อ.กบินทร์บุรี	Kabin Buri								0.0		
8.อ.สระแก้ว	Sakaeo								0.0		
9.อ.วัฒนานคร	Watthana Nakhon								0.0		
0.อ.อรัญประเทศ	Aranyaprathet*								0.0	0.0	- 1.4
1.จ.ฉะเชิงเทรา	Chachoengsao								0.0	0.0	- 1.3
2.อ.บ้านโพธิ์	Ban Pho								0.0		
3.จ.ชลบุรี	Chon Buri*								0.0	0.0	- 3.8
4.อ.พานทอง	Phan Thong								0.0		
5.อ.พนัสนิคม	Phanat Nikhom								0.0		
6.อ.บ้านบึง	Ban Bung								0.0		
7.อ.เกาะสีชัง	Ko Sichang*								0.0		
8.อ.ศรีราชา	Si Racha								0.0		
9.อ.สัตหีบ	Sattahip*	T		4.8					4.8	4.8	- 2.3
0.จ.ระยอง	Rayong*								0.0	0.0	± 0.0
1.อ.บ้านค่าย	Ban Khai								0.0		
2.อ.แกลง	Klaeng			10.4					10.4		

สถานีฝน	Station	วันที่และจำนวนน้ำฝนเป็นมิลลิเมตร Date and amount of rainfall in m.m. December ธันวาคม		January มกราคม					ฝนรวม ม.ม. Total m.m.	ฝนรวมตั้งแต่ 1 ม Accumulative r -fall Since Jan	
		30	31	1	2	3	4	5		ฝนจริง Actual	สูง(+)ต่ำ กว่าปก Above(Below(Norm
23.จ.จันทบุรี	Chanthaburi*	T	1.5					2.0	3.5	2.0	-11.9
24.อ.ท่าใหม่	Tha Mai			3.8					3.8		
25.อ.มะขาม	Makham								0.0		
26.อ.ขลุง	Khlung	1.5	15.4						16.9		
27.จ.ตราด	Trat		15.7			2.9			18.6	2.9	- 2.5
28.อ.เขาสมิง	Khao Saming			5.8					5.8		
29.อ.แหลมงอบ	Laem Ngop*			1.7					1.7		
30.อ.คลองใหญ่	Khlong Yai*		0.2				T	4.5	4.7	4.5	- 8.6
<u>ภาคใต้</u>	<u>Southern Part</u>										
1.จ.เพชรบุรี	Phetchaburi								0.0	0.0	± 0.0
2.อ.บ้านแหลม	Ban Laem			1.6					1.6		
3.อ.บ้านลาด	Ban Lat								0.0		
4.อ.ชะอำ	Cha-am								0.0		
5.จ.ประจวบคีรีขันธ์	Prachuap Khiri Khan*	T	2.4		T			34.9	37.3	34.9	+32.8
6.อ.กุยบุรี	Kui Buri								0.0		
7.อ.หัวหิน	Hua Hin*			0.2	T			3.5	3.7	3.7	+ 2.8
8.จ.ชุมพร	Chumphon*		0.5		T			44.1	44.6	44.1	+29.3
9.อ.ท่าแซะ	Tha Sae		7.1						7.1		
10.อ.สวี	Sawi								0.0		
11.อ.หลังสวน	Lang Suan								0.0		
12.จ.สุราษฎร์ธานี	Surat Thani*				1.2	11.4	T	0.4	13.0	13.0	-16.7
13.อ.ไชยา	Chaiya								0.0		
14.อ.เกาะสมุย	Ko Samui*		3.2		0.4			10.1	13.7		
15.อ.พุนพิน	Phunphin								0.0		
16.อ.บ้านนาสาร	Ban Na San								0.0		
17.จ.นครศรีธรรมราช	Nakhon Si Thammarat*		3.1		5.1	8.5	25.2	0.3	42.2	39.1	-62.5
18.อ.สิชล	Sichon								0.0		
19.อ.ท่าศาลา	Tha Sala						39.0		39.0		
20.อ.ฉวาง	Chawang								0.0		
21.อ.ทุ่งสง	Thung Song								0.0		
22.อ.ร่อนพิบูลย์	Ron Phibun								0.0		
23.อ.ปากพนัง	Pak Phanang								0.0		
24.จ.พัทลุง	Phatthalung	1.5	25.7		11.1	4.2			42.5	15.3	-43.6
25.อ.เขาชัยสน	Khao Chaison		18.6	4.9	12.5	8.5			44.5		
26.จ.สงขลา	Songkhla*		19.9		9.7	2.0		8.2	39.8	19.9	-42.6
27.อ.รัตภูมิ	Rattaphum			72.5					72.5		
28.อ.หาดใหญ่	Hat Yai								0.0		
29.อ.สะเดา	Sadao	5.7							5.7		
30.จ.ปัตตานี	Pattani*		T		3.6				3.6	3.6	-36.5
31.อ.หนองจิก	Nong Chik								0.0		
32.อ.ยะหริ่ง	Yaring								0.0		

สถานีฝน	Station	วันที่และจำนวนน้ำฝนเป็นมิลลิเมตร Date and amount of rainfall in m.m. December ธันวาคม			January มกราคม				ฝนรวม มม. Total m.m.	ฝนรวมตั้งแต่ 1 ม.ค. Accumulative rain-fall Since Jan. 1 ฝนจริง Actual	สูง(+)ต่ำ(-)กว่าปกติ Above(+) Below(-) Normal
		30	31	1	2	3	4	5			
3.จ.ปัตตานี	Pattani				15.7				15.7		
4.จ.ยะลา	Yala				37.8				37.8	37.8	..
5.อ.เบตง	Betong				5.7				5.7		
6.อ.บันรังสตา	Bannang Satar		16.3			13.9	5.8		36.0		
7.จ.นราธิวาส	Narathiwat*					T		19.8	19.8	19.8	-87.2
8.อ.ยี่งอ	Yi-ngo								0.0		
9.อ.รามัน	Ramae								0.0		
0.อ.ตากใบ	Tak Bai	24.8		5.5					30.3		
1.จ.ระนอง	Ranong*	15.1	1.7	9.8	11.6		20.3	0.7	59.2	42.4	+34.1
2.อ.กระบุรี	Kra Buri	..	..	..	..	..	..	..	..		
3.จ.พังงา	Phangnga	8.1	34.3	46.7	4.1	15.5	79.5		188.5	146.1	+136.4
4.อ.กะปง	Kapong				27.5				27.5		
5.อ.ตะกั่วป่า	Takua Pa	8.4			12.6	3.9			24.9		
6.อ.ท้ายเหมือง	Thai Muang		3.1	26.8	36.1	38.3	6.3		110.6		
7.อ.ตะกั่วทุ่ง	Takua Thung	4.2	25.3	32.9		34.2			96.6		
8.จ.ภูเก็ต	Phuket*	13.8		T			5.2	3.4	22.4	8.6	+ 0.9
9.สนามบินภูเก็ต	Phuket Air-port*		T	T	5.9	44.2	5.2	0.6	55.9		
0.อ.ถลาง	Thalang	..	..	..	..	..	..	..	..		
1.จ.กระบี่	Krabi	..	..	..	..	..	..	..	..	..	..
2.อ.อ่าวลึก	Ao Luk						60.5		60.5		
3.อ.คลองท่อม	Khlong Tom	0.4		10.7	50.3	14.7	3.5		79.6		
4.สนามบินตรัง	Trang Air-port*	7.9		9.6	7.6		17.7	2.0	44.8	36.9	+[illegible].8
5.อ.สิเกา	Sikao	43.5		1.2	5.3				50.0		
6.อ.ย่านตาขาว	Yan Ta Khao				18.8		24.5		43.3		
7.อ.ปะเหลียน	Palian	109.9		6.2	8.5	1.4			126.0		
8.จ.สตูล	Satun		8.9		0.4				9.3	0.4	- 7.5
9.อ.ทุ่งหว้า	Thung Wa				4.0				4.0		
0.อ.ละงู	Langu				14.3	18.8	68.5		101.6		

หมายเหตุ ช่องว่าง ไม่มีฝนตก
* สถานีตรวจอากาศ
T ฝนเล็กน้อยวัดไม่ได้
.. ไม่มีรายงาน

Remark Blank No rain
* Synoptic Station
T Trace
.. No report

อุณหภูมิสูงสุดและต่ำสุดประจำวันที่ ๓๐ ธันวาคม ๒๕๑๑ – ๕ มกราคม ๒๕๑๒

Daily Max. and Min. Temperature 30 December 1968 – 5 January 1969

สถานี	Station	อุณหภูมิสูงสุดและต่ำสุดเป็นองศา ซ. Max. and Min. Temperature in degree C.							เฉลี่ยสูงสุด ต่ำสุด Average Max. Min.	เฉลี่ยในสัปดาห์ Weekly Mean	ค่าป ประจำ Mont Norm
		30	31	1	2	3	4	5			
ภาคเหนือ	**Northern Part**										
1.จ.เชียงราย	Chiang Rai	28.7 12.4	28.9 11.5	29.0 10.4	29.0 10.3	29.0 11.0	28.8 12.7	29.0 10.9	28.9 11.3	20.1	19.
2.จ.แม่ฮ่องสอน	Mae Hong Son	29.8 13.2	30.5 14.2	30.2 12.2	30.4 12.1	30.0 12.1	30.0 9.7	29.7 10.6	30.1 12.0	21.1	21.
3.จ.เชียงใหม่	Chiang Mai	30.4 13.5	31.1 13.1	30.4 10.2	30.6 10.9	30.6 9.4	30.2 10.0	30.3 8.5	30.5 10.8	20.7	21.
4.จ.น่าน	Nan	32.1 14.7	32.3 14.0	32.1 15.1	31.5 ..	31.7 13.0	.. ..	32.6 ..	32.1 14.2	23.2	21.
5.อ.ท่าวังผา	Tha Wang Pha	31.6 12.2	31.3 11.9	31.5 12.0	30.0 10.9	30.1 12.9	30.9 12.7	31.1 14.7	30.9 12.5	21.7	..
6.จ.ลำปาง	Lampang	32.0 14.3	33.0 15.6	32.4 13.6	31.8 12.8	32.5 13.9	32.0 14.5	33.1 13.4	32.4 14.0	23.2	21.
7.อ.แม่สะเรียง	Mae Sariang	30.4 15.1	31.3 14.5	31.5 12.4	31.5 13.3	30.0 11.6	30.7 9.8	31.3 9.4	31.0 12.3	21.7	22.
8.จ.แพร่	Phrae	32.7 15.9	33.4 16.4	33.7 15.6	32.9 15.4	32.9 16.1	33.4 16.6	33.9 17.2	33.3 16.2	24.8	21.
9.จ.อุตรดิตถ์	Uttaradit	33.9 17.0	34.1 17.5	34.3 18.4	33.2 17.0	33.5 16.4	34.2 16.8	34.7 17.7	34.0 17.3	25.7	23.
10.เขื่อนสิริกิติ์	Sirikit Dam	35.1 16.1	33.8 16.7	35.2 16.7	34.2 16.6	34.3 16.5	34.1 16.6	.. ..	34.5 16.5	25.5	..
11.จ.ตาก	Tak	34.6 18.2	35.0 18.1	35.7 17.6	34.9 18.7	34.1 17.0	34.8 18.1	35.3 ..	34.8 17.6	26.2	22.
12.จ.พิษณุโลก	Phitsanulok	34.2 19.1	33.9 19.6	34.0 20.1	33.0 18.5	33.3 19.5	33.8 20.6	34.6 20.6	33.8 19.7	26.8	24.
13.อ.แม่สอด	Mae Sot	31.7 15.4	32.0 16.0	32.6 16.0	31.9 14.6	31.7 13.0	31.7 15.0	32.5 14.5	32.0 14.9	23.5	22.
14.จ.เพชรบูรณ์	Phetchabun	32.7 18.5	34.3 17.7	34.8 17.4	33.5 17.3	33.7 16.3	34.6 16.8	34.7 17.9	34.0 17.4	25.7	22.
15.อ.หล่มสัก	Lom Sak	..	..	..	..	..	..	..	..	..	..
16.อ.วิเชียรบุรี	Wichian Buri	35.2 19.3	35.2 20.0	34.8 19.7	33.8 18.2	34.4 18.0	35.0 18.0	33.2 17.1	34.5 18.6	26.6	..
ภาคตะวันออกเฉียงเหนือ	**Northeastern Part**										
1.จ.หนองคาย	Nong Khai	31.5 16.8	31.3 16.8	31.6 16.5	30.9 16.4	30.8 17.0	30.3 17.4	30.6 17.5	30.8 16.9	23.9	..
2.จ.เลย	Loei	33.7 15.0	34.0 16.6	33.3 14.7	32.2 14.2	32.0 14.2	33.0 14.0	32.6 15.6	33.0 14.9	24.0	20.
3.จ.อุดรธานี	Udon Thani	31.5 17.1	31.7 18.5	31.3 16.3	30.5 16.5	30.7 16.6	31.3 16.9	31.5 18.2	31.2 17.2	24.2	22.
4.จ.นครพนม	Nakhon Phanom	33.3 16.5	32.6 17.2	.. 17.0	30.7 16.5	30.5 16.2	31.7 16.3	31.4 17.6	31.7 16.8	24.3	21.
5.จ.สกลนคร	Sakon Nakhon	32.7 15.7	32.5 16.0	31.3 17.2	31.0 16.6	30.8 16.9	31.4 16.4	31.3 18.0	31.6 16.7	24.2	21.
6.อ.มุกดาหาร	Mukdahan	32.6 16.0	32.2 16.1	31.5 17.0	31.7 15.4	31.7 18.5	32.0 17.5	31.0 18.0	31.8 16.9	24.4	21.
7.จ.ขอนแก่น	Khon Kaen	33.6 18.8	33.5 19.4	33.0 20.2	32.6 18.0	32.6 18.3	33.0 18.9	33.3 19.2	33.1 19.0	26.1	22.
8.อ.โกสุมพิสัย	Kosum Phisai	34.3 17.1	33.5 17.5	33.1 18.2	31.9 16.4	32.0 16.4	.. 17.4	.. ..	33.0 17.2	25.1	..
9.จ.ร้อยเอ็ด	Roi Et	33.3 18.2	32.8 18.5	32.0 19.5	31.7 17.4	31.6 19.0	32.4 19.0	32.5 20.0	32.3 18.8	25.6	23.
10.จ.ชัยภูมิ	Chaiyaphum	33.7 18.5	34.4 20.0	33.0 ..	31.5 20.0	32.0 18.7	32.7 18.2	33.6 19.2	33.0 19.1	26.1	23.
11.จ.อุบลราชธานี	Ubon Ratchathani	33.7 19.4	33.7 19.0	33.1 19.0	32.5 18.9	33.2 19.0	33.7 20.0	31.6 20.0	33.1 19.3	26.2	23.
12.จ.สุรินทร์	Surin	.. 19.3	.. 19.2	32.6 19.5	31.8 18.0	33.2 18.3	32.6 18.5	32.6 20.8	32.6 19.1	25.9	23.
13.อ.ท่าตูม	Tha Tum	33.3 18.8	33.3 17.8	32.0 19.3	31.7 17.7	32.0 18.1	33.6 20.1	33.1 20.8	32.7 18.9	25.8	..
14.อ.นางรอง	Nang Rong	..	..	..	..	..	..	..	..	..	..

สถานี	Station	อุณหภูมิสูงสุดและต่ำสุดเป็นองศา ซ. Max. and Min. Temperature in degree C.							เฉลี่ยสูงสุด ต่ำสุด Average Max. Min.	เฉลี่ยในสัปดาห์ Weekly Mean	ค่าปกติประจำเดือน Monthly Normal
		30	31	1	2	3	4	5			
15.จ.นครราชสีมา	Nakhon Ratchasima	35.0 18.6	35.3 19.2	34.2 19.4	32.4 18.2	33.0 17.4	34.2 18.0	34.1 ..	34.0 18.5	26.3	23.5
16.อ.โชคชัย	Ch[illegible]a	34.8 19.0	34.8 18.7	34.0 18.9	31.0 18.0	33.1 16.8	.. 18.0	.. ..	33.5 18.2	25.0	..
ภาคกลาง	**Central Part**										
1.จ.นครสวรรค์	Nakhon Sawan	34.5 20.1	34.8 21.2	34.6 20.3	34.0 19.8	34.4 20.0	35.0 19.2	35.2 20.4	34.6 20.1	27.4	24.9
2.จ.ลพบุรี	Lop Buri	35.0 23.0	34.5 22.0	34.8 22.8	34.6 23.0	35.4 21.7	36.0 20.2	35.6 21.0	35.1 22.0	28.6	25.9
3.จ.สุพรรณบุรี	Suphan Buri	34.4 22.6	33.9 22.8	34.3 21.3	32.9 24.1	34.4 21.7	35.1 22.0	34.4 21.5	34.2 22.3	28.3	25.1
4.จ.กาญจนบุรี	Kanchanaburi	34.7 21.2	34.8 23.2	34.0 22.6	32.8 22.5	33.6 21.3	34.6 21.1	35.0 21.5	34.2 21.9	28.1	24.6
5.อ.ทองผาภูมิ	Thong Pha Phum	32.9 18.5	32.0 18.8	32.6 19.1	32.6 21.0	32.8 22.0	33.7 18.8	32.9 ..	32.8 19.7	26.3	..
6.สนามบินดอนเมือง	Don Muang Air-port	32.6 22.4	33.1 22.8	33.9 23.0	34.4 23.7	34.8 21.3	35.3 24.2	33.1 23.0	33.9 22.9	28.4	26.0
7.จ.พระนคร	Phra Nakhon	32.9 24.5	33.8 25.1	33.1 24.8	34.5 25.5	34.2 24.2	34.6 25.6	32.7 24.9	33.7 24.9	29.3	26.0
8.ศูนย์วิจัยฯ บางนา	Bang Na	32.3 24.0	33.2 23.8	33.0 24.0	33.0 24.2	33.2 23.0	33.6 24.6	31.8 23.7	32.9 23.9	28.4	..
ภาคตะวันออก	**Eastern Part**										
1.จ.ปราจีนบุรี	Prachin Buri	34.7 21.7	35.7 22.7	35.5 22.2	34.5 21.1	34.9 20.5	35.5 23.0	32.4 23.0	34.7 22.0	28.4	25.5
2.อ.กบินทร์บุรี	Kabin Buri	35.6 21.2	35.4 22.2	35.8 21.6	34.6 21.1	34.5 19.5	21.7	.. ..	35.2 21.2	28.2	..
3.อ.อรัญประเทศ	Aranyaprathet	34.6 21.0	34.7 21.4	34.0 ..	33.0 19.5	33.7 19.5	34.8 20.5	32.5 ..	33.9 20.4	27.2	24.9
4.จ.ชลบุรี	Chon Buri	30.6 23.5	31.6 23.4	31.8 23.2	33.5 23.0	34.5 22.0	33.0 24.5	31.5 24.3	32.4 23.4	27.9	25.7
5.อ.เกาะสีชัง	Ko Si Chang	30.6 24.2	30.5 24.6	30.7 24.2	32.3 23.6	30.6 22.8	31.3 23.7	30.2 23.7	30.9 23.8	27.4	26.2
6.อ.สัตหีบ	Sattahip	33.2 25.1	32.8 25.8	32.7 25.9	34.5 24.8	34.5 24.7	35.0 25.2	32.6 26.6	33.6 25.4	29.5	28.0
7.จ.ระยอง	Rayong	..	..	..	..	..	..	..	..	..	..
8.จ.จันทบุรี	Chanthaburi	32.2 22.0	32.4 22.9	31.8 22.3	33.4 21.7	33.5 21.5	34.0 22.0	31.0 23.6	32.6 22.3	27.5	5.6
9.อ.คลองใหญ่	Khlong Yai	32.9 22.5	32.1 22.0	29.5 22.0	31.5 22.7	34.1 21.2	32.1 22.5	33.3 23.8	31.9 22.4	27.2	.8
ภาคใต้	**Southern Part**										
1.อ.หัวหิน	Hua Hin	31.1 22.1	32.1 23.4	30.8 22.9	31.0 23.8	30.9 23.4	31.3 23.5	29.6 23.3	31.0 23.5	27.3	25.0
2.จ.ประจวบคีรีขันธ์	Prachuab Khiri Khan	31.2 20.8	29.5 22.9	32.0 21.1	31.4 22.5	31.5 21.9	30.7 21.0	28.7 23.1	30.7 21.9	26.3	24.5
3.จ.ชุมพร	Chumphon	33.0 21.6	28.8 22.2	32.0 21.5	33.9 22.7	31.6 23.4	32.1 23.0	30.1 22.1	31.4 22.4	26.9	24.9
4.จ.สุราษฎร์ธานี	Surat Thani	32.0 21.7	32.0 20.8	31.6 21.4	31.1 23.0	31.6 21.9	31.2 21.9	29.7 21.7	31.3 21.8	26.6	25.7
5.อ.เกาะสมุย	Ko Samui	30.5 23.7	28.7 23.5	30.2 22.7	30.8 24.7	30.6 23.4	31.1 24.6	28.2 24.8	30.0 23.9	27.0	..
6.จ.นครศรีธรรมราช	Nakhon Si Thammarat	32.6 22.1	32.3 22.7	32.3 22.1	32.0 23.8	31.8 23.3	32.8 23.2	29.4 22.7	31.9 22.8	27.4	26.0
7.จ.สงขลา	Songkhla	30.6 22.8	31.7 23.8	29.4 21.6	31.0 23.6	29.8 22.5	31.0 23.8	29.6 24.0	30.4 23.2	26.8	26.9
8.จ.ปัตตานี	Pattani	30.9 22.2	31.0 22.5	30.5 20.0	31.5 23.4	31.0 23.4	31.1 23.0	30.9 22.4	31.0 22.4	26.7	..
9.จ.นราธิวาส	Narathiwat	29.4 21.8	30.0 22.0	29.9 23.7	31.4 23.2	30.3 23.2	29.8 22.8	30.5 23.2	30.2 22.8	26.5	25.9
0.จ.ระนอง	Ranong	32.0 21.5	31.4 21.8	32.2 21.0	31.8 22.1	32.7 22.8	32.7 22.3	32.7 21.8	32.2 21.9	27.1	25.7
1.จ.ภูเก็ต	Phuket	30.0 22.8	32.0 22.7	31.5 24.2	31.0 24.0	31.0 23.5	31.0 23.4	31.0 23.3	31.1 23.4	27.3	27.3
2.สนามบินภูเก็ต	Phuket Air-port	30.7 22.5	30.5 22.2	31.0 22.8	30.4 23.9	30.5 23.2	29.8 22.0	30.3 23.1	30.5 22.8	26.7	26.4
3.สนามบินตรัง	Trang Air-port	31.0 22.0	32.8 21.8	31.8 22.4	32.5 22.2	31.8 23.0	32.5 21.2	30.5 22.6	31.8 22.2	27.0	26.8

แก้ไขเพิ่มเติมรายงานอากาศประจำสัปดาห์ฉบับที่ ๕๒/๒๕๑๑ เนื่องจากได้รับรายงานภายหลัง

Correction in weekly weather report No. 52/1968 for late report rainfall data

สถานีฝน	Station	วันที่และจำนวนน้ำฝนเป็นมิลลิเมตร Date and amount of rainfall in m.m. ธันวาคม December							ฝนรวม ม.ม. Total m.m.	ฝนรวมตั้งแต่ 1 ม. Accumulative r -fall Since Jan.	
		23	24	25	26	27	28	29		ฝนจริง Actual	สูง(+)ต่ำ กว่าปก Above(Below(Norm
ภาคกลาง	**Central Part**										
57.จ.ธนบุรี	Thon Buri						1.2		1.2	1100.1	-298.
88.จ.สมุทรปราการ	Samut Prakan							4.9	4.9	1263.6	-316.
ภาคตะวันออก	**Eastern Part**										
24.อ.ท่าใหม่	Tha Mai							5.7	5.7		
26.อ.ขลุง	Khlung							8.4	8.4		
27.จ.ตราด	Trat							1.1	1.1	3122.9	-587.
28.อ.เขาสมิง	Khao Saming							10.3	10.3		
29.อ.แหลมงอบ	Laem Ngop							13.0	13.0		
ภาคใต้	**Southern Part**										
16.อ.บ้านนาสาร	Ban Na San							15.7	26.5		
20.อ.ฉวาง	Chawang							3.5	3.5		
24.จ.พัทลุง	Phatthalung							29.3	65.0	1574.5	-729.
25.อ.เขาชัยสน	Khao Chaison							1.9	20.9		
35.อ.เบตง	Betong					6.3	11.2	14.5	46.4		
36.อ.บันนังสตาร์	Bangnang Satar							17.2	58.0		
43.จ.พังงา	Phangnga							37.3	43.6	3360.4	+881.
44.อ.กะปง	Kapong						3.9	28.7	37.6		
47.อ.ตะกั่วทุ่ง	Takua Thung							3.[illegible]	31.7		
52.อ.อ่าวลึก	Ao Luk							40.7	40.7		
58.จ.สตูล	Satun					8.7	15.9	9.3	33.9		

กรมอุตุนิยมวิทยา สำนักนายกรัฐมนตรี

รายงานอากาศประจำสัปดาห์ ระหว่างวันที่ ๖ — ๑๒ มกราคม ๒๕๑๒

และ

การคาดหมายลักษณะอากาศ ระหว่างวันที่ ๑๓ — ๑๙ มกราคม ๒๕๑๒

ฉบับที่ ๒/๒๕๑๒

พลเรือโท สนิธ เวสารัชชนันท์

อธิบดีกรมอุตุนิยมวิทยา

METEOROLOGICAL DEPARTMENT

OFFICE OF THE PRIME MINISTER

BANGKOK THAILAND

WEEKLY WEATHER REPORT

DURING THE PERIOD 6 — 12 JANUARY 1969

AND

WEATHER OUTLOOK

DURING 13 — 19 JANUARY 1969

No. 2/1969

Sanit Vesa — rajananda

Vice Admiral, Director General

ATMOSPHERIC SCIENCES LIBRARY
JAN 17 1969
E. S. S. A.
U. S. Dept. of Commerce

การคาดหมายลักษณะอากาศใน ๗ วันข้างหน้า
ตั้งแต่วันที่ ๑๓ – ๑๙ มกราคม ๒๕๑๒

ลักษณะทั่วไป

บริเวณความกดอากาศสูงในประเทศจีนได้มีกำลังแรงขึ้น และคาดว่าจะแผ่ลงมาปกคลุมประเทศไทยตอนเหนือในตอนต้นสัปดาห์ ต่อจากนั้นจะอ่อนกำลังลง แล้วจะกลับมีกำลังแรงขึ้นอีกในตอนปลายสัปดาห์ ลักษณะเช่นนี้จะทำให้อุณหภูมิลดลงในตอนต้นและปลายสัปดาห์

ภาคเหนือ ภาคตะวันออกเฉียงเหนือ ภาคกลาง ภาคตะวันออก อ่าวไทย ฝั่งตะวันออก	มีฝนเล็กน้อยเป็นแห่ง ๆ และอุณหภูมิจะลดลงเล็กน้อยในตอนต้นสัปดาห์ ในตอนกลางสัปดาห์อุณหภูมิจะสูงขึ้นแต่จะกลับลดลงอีกระยะหนึ่งในตอนปลายสัปดาห์
อ่าวไทย ฝั่งตะวันตก	ตลอดสัปดาห์จะมีฝนกระจายเป็นแห่ง ๆ
ภาคใต้ ฝั่งตะวันตก	ตลอดสัปดาห์จะมีฝนเป็นแห่ง ๆ
พระนคร และ ธนบุรี	มีฝนเล็กน้อยเป็นแห่ง ๆ และอุณหภูมิจะลดลงเล็กน้อยในตอนต้นสัปดาห์ ในตอนกลางสัปดาห์อุณหภูมิจะสูงขึ้นแต่จะกลับลดลงอีกระยะหนึ่งในตอนปลายสัปดาห์

กรมอุตุนิยมวิทยา

๑๓ ม.ค.๑๒

Weather Outlook for the next seven days
From 13 - 19 January 1969

General Situation

The high pressure area over China mainland is intensifying. It is expected that its ridge will extend to cover the Upper Thailand in the early part of the week and decrease its intensity in the middle part, then becomming active again at the end of the week. This condition will reduce the temperature in the early part and at the end of the week.

Northern Part: Northeastern Part: Central Part: Eastern Part: Gulf of Thailand, East Coast:	Isolated light showers with decreasing in temperature in the early part of the week and warming up in the middle part then decreasing in temperature again at the end of the week.
Gulf of Thailand, West Coast:	Throughout the week scattered showers or thundershowers.
Southern Thailand, West Coast:	Throughout the week isolated showers.
Phra Nakhon & Thonburi:	Isolated light showers with decreasing in temperature in the early part of the week and warming up in the middle part then decreasing in temperature again at the end of the week.

Meteorological Department
13 / 1 / 1969

สรุปลักษณะอากาศทั่วไปในรอบสัปดาห์
ตั้งแต่วันที่ ๖ – ๑๒ มกราคม ๒๕๑๒

๑. บริเวณความกดอากาศสูงในประเทศจีนได้ทวีกำลังแรงขึ้นมากและแผ่ลงมาทางใต้ปกคลุมถึงประเทศไทย ตั้งแต่วันแรกของสัปดาห์และได้เริ่มอ่อนกำลังลงในตอนกลางสัปดาห์ ลักษณะเช่นนี้ทำให้มีฝนและฝนฟ้าคะนองเกือบทั่วไปในทุกภาคของประเทศในตอนต้นสัปดาห์ ซึ่งเป็นระยะแรกที่อากาศเย็นได้แผ่ปกคลุมลงมาถึง และในระยะครึ่งแรกของสัปดาห์อากาศได้เย็นลงโดยทั่วไปในบริเวณตั้งแต่เหนืออ่าวไทยขึ้นไป โดยเฉพาะในภาคเหนือและภาคตะวันออกเฉียงเหนือซึ่งอากาศค่อนข้างหนาว ส่วนในระยะครึ่งหลังของสัปดาห์อากาศได้อุ่นขึ้นเล็กน้อยโดยทั่วไป

๒. ในระหว่างสัปดาห์ ปรากฏว่าอุณหภูมิต่ำสุดในภาคต่าง ๆ ของประเทศไทยมีดังต่อไปนี้.–

ภาคเหนือ	๑๑.๔° ซ.ที่	อ. เมือง	จ. เชียงราย	เมื่อวันที่	๑๒ ม.ค.
ภาคตะวันออกเฉียงเหนือ	๑๔.๙° ซ.ที่	อ. เมือง	จ. เลย	"	๙ "
ภาคกลาง	๑๖.๓° ซ.ที่	อ. ทองผาภูมิ	จ. กาญจนบุรี	"	๑๐ "
ภาคตะวันออก	๑๙.๐° ซ.ที่	อ. เมือง	จ. ปราจีนบุรี	"	๘ "
ภาคใต้	๑๙.๔° ซ.ที่	อ. เมือง	จ. ประจวบคีรีขันธ์	"	๑๐ "

กรมอุตุนิยมวิทยา

๑๓ ม.ค. ๑๒

General Situation

Period 6 - 12 January 1969

1. The anticyclone in China was markedly intensifying and extending to Thailand since the first day of the week and it was weakening in the middle period of the week. This weather condition caused almost widespread rainshowers and thundershowers in all parts of Thailand in the first period of the week and also cooler weather covered the Upper Thailand during the first half of the week particularly in the northern and northeastern parts which rather cold weather occurred. The weather was generally slight warmer in the latter half of the week.

2. During the week the lowest temperature in the various parts of Thailand were as follows:-

Northern Part	11.4° C. at	Chiang Rai	on	12 Jan.
Northeastern Part	14.9° C. at	Loei	"	9 "
Central Part	16.3° C. at	Thong Pha Phum	"	10 "
Eastern Part	19.0° C. at	Prachin Buri	"	8 "
Southern Part	19.4° C. at	Prachuap Khiri Khan	"	10 "

Meteorological Department
13 / 1 / 1969

ข่าวอากาศเพื่อการเกษตรประจำสัปดาห์

เมื่อวันที่ ๖ - ๑๒ มกราคม ๒๕๑๒ มีลักษณะอากาศซึ่งพอสรุปได้ดังต่อไปนี้.-

บริเวณความกดอากาศสูงในประเทศจีนได้ทวีกำลังแรงขึ้นมาก และแผ่ลงมาทางใต้ปกคลุมถึงประเทศไทยตั้งแต่วันแรกของสัปดาห์ และได้เริ่มอ่อนกำลังลงในตอนกลางสัปดาห์ ลักษณะเช่นนี้ทำให้มีฝนและฝนฟ้าคะนองเกือบทั่วไปในทุกภาคของประเทศในตอนต้นสัปดาห์ซึ่งเป็นระยะแรกที่อากาศเย็นได้แผ่ปกคลุมลงมาถึง และในระยะครึ่งแรกของสัปดาห์อากาศได้เย็นลงโดยทั่วไปในบริเวณตั้งแต่เหนืออ่าวไทยขึ้นไป โดยเฉพาะในภาคเหนือและภาคตะวันออกเฉียงเหนือซึ่งอากาศค่อนข้างหนาว ส่วนในระยะครึ่งหลังของสัปดาห์อากาศได้อุ่นขึ้นเล็กน้อยโดยทั่วไป

ข้อควรทราบ

ในสัปดาห์นี้จะมีฝนเล็กน้อยเป็นแห่ง ๆ ในภาคเหนือ ภาคตะวันออกเฉียงเหนือ ภาคกลาง และภาคตะวันออกของประเทศไทยในตอนต้นสัปดาห์ กสิกรควรระมัดระวังในการเก็บเกี่ยวพืชผลและการตากเมล็ดพันธุ์เพราะอาจได้รับความเสียหายเนื่องจากถูกฝน.

กองอากาศเกษตร กรมอุตุนิยมวิทยา

๑๓ มกราคม ๒๕๑๒

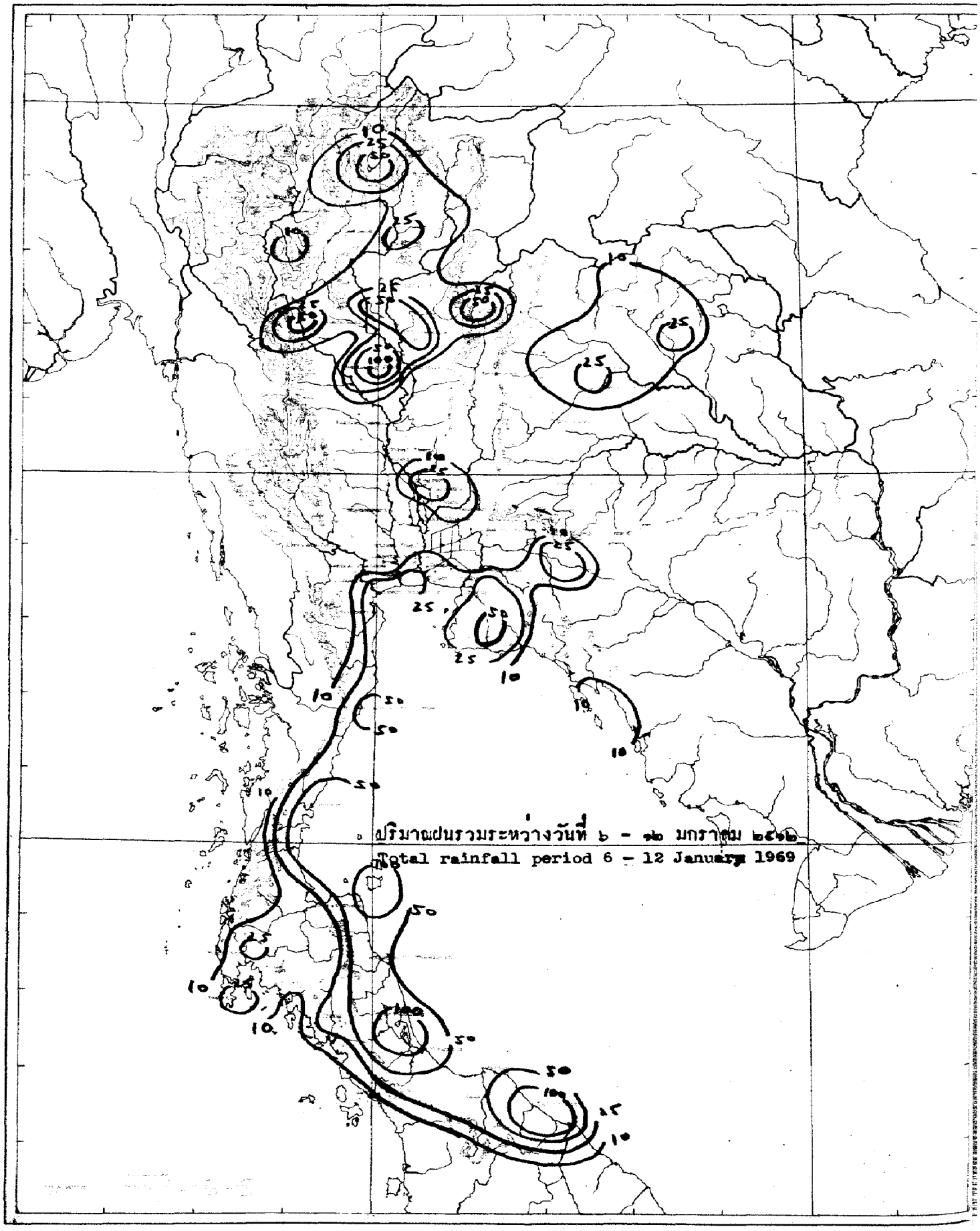
ปริมาณฝนรวมระหว่างวันที่ ๖ - ๑๒ มกราคม ๒๕๑๒
Total rainfall period 6 - 12 January 1969

สถานีฝน	Station	วันที่และจำนวนน้ำฝนเป็นมิลลิเมตร Date and amount of rainfall in m.m. มกราคม January 6	7	8	9	10	11	12	ฝนรวม ม.ม. Total m.m.	ฝนรวมตั้งแต่ 1 ม.ค. Accumulative rain-fall Since Jan. 1 ฝนจริง Actual	สูง(+)ต่ำ(-) กว่าปกติ Above(+) Below(-) Normal
ภาคเหนือ	Northern Part										
1. จ.เชียงราย	Chiang Rai*		T	T	0.8				0.8	0.8	- 4.7
2. อ.แม่สาย	Mae Sai								0.0		
3. อ.เชียงแสน	Chiang Saen								0.0		
4. อ.เชียงของ	Chiang Khong								0.0		
5. อ.แม่จัน	Mae Chan								0.0		
6. อ.แม่สรวย	Mae Suai								0.0		
7. อ.เทิง	Thoeng								0.0		
8. อ.เชียงคำ	Chiang Kham								0.0		
9. อ.พาน	Phan								0.0		
10. อ.แม่ใจ	Mae Chai								0.0		
11. อ.เวียงป่าเป้า	Wiang Pa Pao								0.0		
12. อ.พะเยา	Phayao			1.1					1.1		
13. จ.แม่ฮ่องสอน	Mae Hong Son*								0.0	0.0	- 3.4
14. อ.ปาย	Pai								0.0		
15. อ.ขุนยวม	Khun Yuam								0.0		
16. อ.แม่สะเรียง	Mae Sariang*		T	T					T	0.0	- 0.0
17. จ.เชียงใหม่	Chiang Mai*		T	T					T	0.0	- 0.0
18. อ.ฝาง	Fang								0.0		
19. อ.เชียงดาว	Chiang Dao								0.0		
20. อ.แม่แตง	Mae Taeng								0.0		
21. อ.แม่ริม	Mae Rim								0.0		
22. อ.สันทราย	San Sai			T					T		
23. อ.ดอยสะเก็ด	Doi Saket								0.0		
24. อ.สันกำแพง	San Kamphaeng								0.0		
25. อ.หางดง	Hang Dong		T						T		
26. อ.สารภี	Saraphi								0.0		
27. อ.สันป่าตอง	San Pa Tong								0.0		
28. อ.จอมทอง	Chom Thong								0.0		
29. อ.ฮอด	Hot	4.4	0.1						4.5		
30. จ.ลำพูน	Lamphun								0.0	..	..
31. อ.ป่าซาง	Pa Sang								0.0		
32. อ.ลี้	Li	10.9	2.1						13.0		
33. จ.ลำปาง	Lampang*	2.3		0.5					2.8	2.8	+ 2.5
34. อ.งาว	Ngao								0.0		
35. อ.แจ้ห่ม	Chae Hom								0.0		
36. อ.เกาะคา	Ko Kha	2.4							2.4		
37. อ.สบปราบ	Sop Prap	0.4	3.5						3.9		
38. อ.เถิน	Thoen	3.4							3.4		
39. อ.แม่พริก	Mae Phrik	4.5	5.9						10.4		

สถานีฝน	Station	วันที่และจำนวนน้ำฝนเป็นมิลลิเมตร Date and amount of rainfall in m.m. มกราคม January 6	7	8	9	10	11	12	ฝนรวม ม.ม. Total m.m.	ฝนรวมตั้งแต่ 1 ม. Accumulative ra -fall Since Jan. ฝนจริง Actual	สูง(+)ต่ำ(กว่าปกติ Above(+ Below(- Normal
40.จ.แพร่	Phrae*	33.4	T	3.3					36.7	36.7	+ 36.4
41.อ.สอง	Song	73.0							73.0		
42.อ.สูงเม่น	Sung Men	6.5							6.5		
43.อ.เด่นชัย	Den Chai	21.4							21.4		
44.จ.น่าน	Nan*	22.4		1.5					23.9	23.9	+ 20.9
45.อ.ทุ่งช้าง	Thung Chang			3.9					3.9		
46.อ.ท่าวังผา	Tha Wang Pha*	4.1		3.6					7.7		
47.อ.ปัว	Pua	T		3.4					3.4		
48.อ.สา	Sa								0.0		
49.อ.นาน้อย	Na Noi	16.2							16.2		
50.จ.อุตรดิตถ์	Uttaradit*	14.7	2.0						16.7	16.7	+ 14.9
51.อ.ฟากท่า	Fak Tha								0.0		
52.อ.น้ำปาด	Nam Pat	6.0							6.0		
53.เขื่อนสิริกิติ์	Sirikit Dam*	17.6	7.1	T					24.7		
54.อ.ท่าปลา	Tha Pla	14.4	5.5						19.9		
55.อ.ลับแล	Laplae								0.0		
56.จ.ตาก	Tak*	14.4	1.4						15.8	15.8	+ 14.5
57.อ.บ้านตาก	Ban Tak	19.2	36.2						55.4		
58.อ.แม่สอด	Mae sot*								0.0	0.0	- 0.1
59.อ.อุ้มผาง	Umphang								0.0		
60.จ.สุโขทัย	Sukhothai								0.0	0.0	± 0.0
61.อ.สวรรคโลก	Sawankhalok	17.5	35.4						52.9		
62.อ.กงไกรลาศ	Kong Krailat	43.6	4.8						48.4		
63.จ.พิษณุโลก	Phitsanulok*	24.7	0.4						25.1	25.1	+ 21.7
64.อ.พรหมพิราม	Phrom Phiram	52.2							52.2		
65.อ.วังทอง	Wang Thong	50.6							50.6		
66.อ.บางกระทุ่ม	Bang Kratum								0.0		
67.จ.กำแพงเพชร	Kamphaeng Phet	8.8							8.8	8.8	+ 8.8
68.อ.คลองขลุง	Khlong Khlung	20.3	15.7						36.0		
69.อ.ขาณุวรลักษบุรี	Khanu Woralaksaburi	T	T						T		
70.จ.พิจิตร	Phichit		0.8						0.8	0.8	+ 0.7
71.อ.สามง่าม	Sam Ngam	121.0							121.0		
72.อ.ตะพานหิน	Taphan Hin		0.5						0.5		
73.อ.บางมูลนาก	Bang Mun Nak								0.0		
74.อ.โพทะเล	Pho Thale								0.0		
75.จ.เพชรบูรณ์	Phetchabun*	1.0	0.2						1.2	1.2	- 6.9
76.อ.หล่มเก่า	Lom Kao	4.5	T						4.5		
77.อ.หล่มสัก	Lom Sak*	1.2							1.2		
78.อ.ชนแดน	Chon Daen	1.7	0.3						2.0		
79.อ.หนองไผ่	Nong Phai		2.3						2.3		
80.อ.วิเชียรบุรี	Wichian Buri*	1.2							1.2		

สถานีฝน	Station	วันที่และจำนวนน้ำฝนเป็นมิลลิเมตร Date and amount of rainfall in m.m. มกราคม January 6	7	8	9	10	11	12	ฝนรวม ม.ม. Total m.m.	ฝนรวมตั้งแต่ 1 ม.ค. Accumulative rain-fall Since Jan.1 ฝนจริง Actual	สูง(+)ต่ำ(-)กว่าปกติ Above(+) Below(-) Normal
ภาคตะวันออกเฉียงเหนือ	Northeastern Part										
1.จ.เลย	Loei*	10.1	0.5						10.6	10.6	+ 8.7
2.อ.เชียงคาน	Chiang Khan	3.5							3.5		
3.อ.ท่าลี่	Tha Li	5.1							5.1		
4.อ.ด่านซ้าย	Dan Sai	97.2							97.2		
5.อ.วังสพุง	Wang Saphung	5.4							5.4		
6.จ.หนองคาย	Nong Khai*	9.4						1.2	10.6	10.6	+ 10.6
7.อ.ศรีเชียงใหม่	Si Chiang Mai	6.0							6.0		
8.อ.โพนพิสัย	Phon Phisai								0.0		
9.อ.ท่าบ่อ	Tha Bo	8.1							8.1		
10.จ.อุดรธานี	Udon Thani*	16.8	4.1	T					20.9	20.9	+ 19.8
11.อ.เพ็ญ	Phen								0.0		
12.อ.หนองหาร	Nong Han								0.0		
13.จ.สกลนคร	Sakon Nakhon*	1.4	5.8						7.2	7.2	+ 5.4
14.อ.วานรนิวาส	Wanon Niwat								0.0		
15.อ.สว่างแดนดิน	Sawang Daen Din		0.5						0.5		
16.อ.พรรณานิคม	Phanna Nikhom	11.2							11.2		
17.จ.นครพนม	Nakhon Phanom*	T	0.9						0.9	0.9	+ 0.9
18.อ.บ้านแพง	Ban Phaeng	7.8	1.4						9.2		
19.อ.ท่าอุเทน	Tha Uten	0.2							0.2		
20.อ.นาแก	Na Kae								0.0		
21.อ.ธาตุพนม	That Phanom								0.0		
22.อ.มุกดาหาร	Mukdahan*								0.0	0.0	- 0.5
23.จ.กาฬสินธุ์	Kalasin	6.4							6.4	6.4	+ 6.4
24.อ.ยางตลาด	Yang Talat	16.7	T						16.7		
25.อ.สหัสขันธ์	Sahatsakhan		25.2						25.2		
26.อ.กมลาไสย	Kamalasai	7.2							7.2		
27.จ.ร้อยเอ็ด	Roi Et*	3.4	T						3.4	3.4	+ 3.4
28.อ.โพนทอง	Phon Thong								0.0		
29.อ.ธวัชบุรี	Thawatchaburi								0.0		
30.อ.อาจสามารถ	At Samat								0.0		
31.อ.เสลภูมิ	Selaphum								0.0		
32.อ.จตุรพักตรพิมาน	Chaturaphak Phiman								0.0		
33.อ.เกษตรวิสัย	Kaset Wisai								0.0		
34.อ.ทุ่มไพร	Phanom Phrai								0.0		
35.อ.สุวรรณภูมิ	Suwannaphum	T							T		
36.จ.มหาสารคาม	Maha Sarakham	4.3							4.3	4.3	+ 4.3
37.อ.โกสุมพิสัย	Kosum Phisai*	17.5	3.8						21.3		
38.อ.บรบือ	Borabu	4.8							4.8		
39.อ.พยัคฆภูมิพิสัย	Phayakkhaphum Phisai								0.0		
40.จ.ขอนแก่น	Khon Kaen*	12.8	3.5						16.3	16.3	+ 13.1

สถานีฝน	Station	วันที่และจำนวนน้ำฝนเป็นมิลลิเมตร Date and amount of rainfall in m.m. มกราคม January 6	7	8	9	10	11	12	ฝนรวม ม.ม. Total m.m.	ฝนรวมตั้งแต่ 1 ม. Accumulative ra -fall Since Jan. ฝนจริง Actual	สูง(+)ต่ำ(กว่าปกติ Above(+ Below(- Norma
41.อ.ภูเวียง	Phu Wiang	19.0							19.0		
42.อ.ชุมแพ	Chum Phae	14.3	T						14.3		
43.อ.มัญจาคีรี	Mancha Khiri								0.0		
44.อ.ชนบท	Chonnabot*	20.5							20.5		
45.อ.บ้านไผ่	Ban Phai	27.3							27.3		
46.อ.พล	Phon								0.0		
47.จ.ชัยภูมิ	Chaiyaphum*	0.5	1.5						2.0	2.0	+ 2.0
48.อ.ภูเขียว	Phu Khieo	11.2	6.3						17.5		
49.อ.คอนสวรรค์	Khon Sawan	6.2							6.2		
50.อ.จัตุรัส	Chatturat	T							T		
51.อ.บำเหน็จณรงค์	Bamnet Narong								0.0		
52.จ.นครราชสีมา	Nakhon Ratchasima*	6.2						2.2	8.4	8.4	+ 6.8
53.อ.บัวใหญ่	Bua Yai	4.9							4.9		
54.อ.คง	Khong								0.0		
55.อ.ด่านขุนทด	Dan Khun Thot								0.0		
56.อ.โนนไทย	Non Thai								0.0		
57.อ.โนนสูง	Non Sung								0.0		
58.อ.พิมาย	Phimai								0.0		
59.อ.สีคิ้ว	Sikhiu								0.0		
60.อ.สูงเนิน	Sung Noen								0.0		
61.อ.ปักธงชัย	Phak Thong Chai								0.0		
62.อ.โชคชัย	Chok Chai*	1.0							1.0		
63.อ.ครบุรี	Khon Buri	4.8							4.8		
64.จ.บุรีรัมย์	Buri Ram								0.0	0.0	± 0.0
65.อ.พุทไธสง	Phutthaisong	0.8							0.8		
66.อ.สตึก	Satuk								0.0		
67.อ.ลำปลายมาศ	Lam Plai Mat								0.0		
68.อ.นางรอง	Nang Rong*	0.3							0.3		
69.จ.สุรินทร์	Surin*								0.0	0.0	± 0.0
70.อ.รัตนบุรี	Rattanaburi								0.0		
71.อ.ท่าตูม	Tha Tum*	2.1							2.1		
72.อ.ศีขรภูมิ	Sikhoraphum								0.0		
73.อ.ปราสาท	Prasat								0.0		
74.อ.สังขะ	Sangkha								0.0		
75.จ.ศรีสะเกษ	Si Sa Ket								0.0	0.0	- 0.5
76.อ.ราษีไศล	Rasi Salai								0.0		
77.อ.อุทุมพรพิสัย	Uthumphon Phisai								0.0		
78.อ.กันทรารมย์	Kanthararom								0.0		
79.อ.ขุขันธ์	Khukhan								0.0		
80.อ.กันทรลักษ์	Kantharalak								0.0		
81.จ.อุบลราชธานี	Ubon Ratchathani*								0.0	0.0	- 1.6

สถานีฝน	Station	วันที่และจำนวนน้ำฝนเป็นมิลลิเมตร Date and amount of rainfall in m.m. มกราคม January 6	7	8	9	10	11	12	ฝนรวม ม.ม. Total m.m.	ฝนรวมตั้งแต่ 1 ม.ค. Accumulative rain-fall Since Jan. 1 ฝนจริง Actual	สูง(+)ต่ำ( ) กว่าปกติ Above(+) Below (-) Normal
2.อ.เขมราฐ	Khemarat								0.0		
3.อ.อำนาจเจริญ	Amnat Charoen								0.0		
4.อ.ยโสธร	Yasothon	T							T		
5.อ.คำเขื่อนแก้ว	Kham Khuan Kaeo								0.0		
6.อ.ตระการพืชผล	Trakan Phutphon								0.0		
7.อ.มหาชนะชัย	Maha Chana Chai								0.0		
8.อ.เรืองใน	Khuang Nai								0.0		
9.อ.โขงเจียม	Khong Chiam								0.0		
0.อ.เดชอุดม	Det Udom								0.0		
<u>ภาคกลาง</u>	<u>Central Part</u>										
1.จ.นครสวรรค์	Nakhon Sawan*		T						T	0.0	- 1.0
2.อ.บรรพตพิสัย	Banphot Phisai		T						T		
3.อ.ตากฟ้า	Takhli								0.0		
4.อ.ลาดยาว	Lat Yao		2.2						2.2		
5.อ.ชุมแสง	Chumsaeng	T	T						T		
6.อ.หนองบัว	Nong Bua								0.0		
7.อ.ท่าตะโก	Tha Tako								0.0		
8.อ.พยุหะคีรี	Phayuha Khiri								0.0		
9.จ.อุทัยธานี	Uthai Thani	0.3							0.3	0.3	+ 0.3
0.อ.สว่างอารมณ์	Sawang Arom								0.0		
1.อ.หนองฉาง	Nong Chang								0.0		
2.อ.ทัพทัน	Thab Than								0.0		
3.อ.หนองขาหย่าง	Nong Khayang								0.0		
4.อ.บ้านไร่	Ban Rai								0.0		
5.จ.ชัยนาท	Chainat	2.1							2.1	2.1	+ 1.0
6.อ.มโนรมย์	Manorom								0.0		
7.อ.วัดสิงห์	Wat Sing		4.5						4.5		
8.จ.สิงห์บุรี	Sing Buri	45.1							45.1	45.1	+ 45.1
9.อ.อินทร์บุรี	In Buri	18.1							18.1		
0.อ.บางระจัน	Bang Rachan	41.8							41.8		
1.อ.พรหมบุรี	Phrom Buri	22.0							22.0		
2.จ.ลพบุรี	Lopburi*	34.4							34.4	34.4	+ 31.1
3.อ.บ้านหมี่	Ban Mi								0.0		
4.อ.ชัยบาดาล	Chai Badan								0.0		
5.อ.บัวชุม	Bua Chum*	T							T		
6.อ.ท่าวุ้ง	Tha Wung	30.5							30.5		
7.อ.โคกสำโรง	Khok Samrong								0.0		
8.จ.สุพรรณบุรี	Suphan Buri*								0.0	0.0	- 0.6
9.อ.ดอนเจดีย์	Don Chedi								0.0		
0.อ.เดิมบางนางบวช	Doembang Nangbuat	8.2							8.2		
1.อ.สามชุก	Sam Chuk								0.0		

สถานีฝน	Station	วันที่และจำนวนน้ำฝนเป็นมิลลิเมตร Date and amount of rainfall in m.m. มกราคม January 6	7	8	9	10	11	12	ฝนรวม มม. Total m.m.	ฝนรวมตั้งแต่ 1 ม. Accumulative ra-fall Since Jan. ฝนจริง Actual	สูง(+) ต่ำ(กว่าปกติ Above(+ Below(- Norma
32.อ.ศรีประจันต์	Si Prachan								0.0		
33.อ.บางปลาม้า	Bang Pla Ma								0.0		
34.อ.สองพี่น้อง	Song Phi Nong								0.0		
35.จ.อ่างทอง	Ang Thong								0.0	0.0	- 7.9
36.อ.โพธิ์ทอง	Pho Thong								0.0		
37.อ.ไชโย	Chaiyo								0.0		
38.อ.วิเชียรบุรี	Wiset Chai Chan								0.0		
39.อ.ป่าโมก	Pa Mok								0.0		
40.จ.สระบุรี	Saraburi	9.1							9.1	9.1	+ 6.5
41.อ.พระพุทธบาท	Phra Phutthabat	18.0							18.0		
42.อ.บ้านหมอ	Ban Mo								0.0		
43.อ.หนองแค	Nong Khae								0.0		
44.อ.แก่งคอย	Kaeng Khoi	T							T		
45.จ.พระนครศรีอยุธยา	Ayutthaya								0.0	0.0	- 3.6
46.อ.ท่าเรือ	Tha Rua	T							T		
47.อ.นักไห้	Phak Hai								0.0		
48.อ.บางบาล	Bang Ban	T							T		
49.อ.บางไทร	Bang Sai								0.0		
50.อ.เสนา	Sena								0.0		
51.อ.บางปะอิน	Bang Pa-in								0.0		
52.จ.ปทุมธานี	Pathum Thani	1.3							1.3	2.8	+ 1.7
53.อ.ธัญบุรี	Thanyaburi	1.2							1.2		
54.ต.รังสิต	Rangsit	2.1							2.1		
55.จ.นนทบุรี	Nonthaburi	13.3							13.3	13.3	+ 7.8
56.อ.บางบัวทอง	Bang Bua Thong	8.1							8.1		
57.จ.ธนบุรี	Thon Buri	7.2							7.2	21.0	+ 21.0
58.อ.บางขุนเทียน	Bang Khun Thian	29.1							29.1		
59.อ.ตลิ่งชัน	Taling Chan	11.7							11.7		
60.จ.พระนคร	Phra Nakhon*	23.5							23.5	23.5	+ 15.0
61.สนามบินดอนเมือง	Don Muang Air-port*	1.6							1.6	1.6	- 4.9
62.อ.บางเขน	Bang Khen*	8.6							8.6		
63.อ.มีนบุรี	Min Buri	13.1							13.1		
64.อ.ลาดกระบัง	Lat Krabang	..							0.0		
65.ศูนย์วิจัยบางนา	Bang Na*	17.3							17.3		
66.จ.กาญจนบุรี	Kanchanaburi*	T							T	0.0	- 4.0
67.เหมืองปิล็อก	Pilok								0.0		
68.อ.สังขละบุรี	Sangkhla Buri								0.0		
69.อ.ทองผาภูมิ	Thong Pha Phum*	7.8							7.8		
70.อ.ศรีสวัสดิ์	Si Sawat								0.0		
71.อ.บ่อพลอย	Bo Phloi								0.0		
72.อ.ไทรโยค	Sai Yok								0.0		

สถานีฝน	Station	วันที่และจำนวนน้ำฝนเป็นมิลลิเมตร Date and amount of rainfall in m.m. มกราคม January 6	7	8	9	10	11	12	ฝนรวม มม. Total m.m.	ฝนรวมตั้งแต่ 1 ม.ค. Accumulative rain-fall Since Jan.1 ฝนจริง Actual	สูง(+)ต่ำ(-) กว่าปกติ Above(+) Below(-) Normal
3.อ.พนมทวน	Phanom Thuan								0.0		
4.อ.ท่าม่วง	Tha Muang	T							T		
5.อ.ท่ามะกา	Tha Maka								0.0		
6.จ.นครปฐม	Nakhon Pathom	5.0							5.0	6.4	+ 5.8
7.อ.กำแพงแสน	Kamphaeng Saen								0.0		
8.อ.นครชัยศรี	Nakhon Chaisi								0.0		
9.จ.ราชบุรี	Ratchaburi	16.7							16.7	16.7	+ 16.4
0.อ.บ้านโป่ง	Ban Pong	10.7							10.7		
1.อ.โพธาราม	Photharam	30.1							30.1		
2.อ.ดำเนินสดวก	Damnoen Saduak	23.3							23.3		
3.อ.ปากท่อ	Pak Tho	24.6							24.6		
4.จ.สมุทรสงคราม	Samut Songkham	30.7							30.7	30.7	+ 30.7
5.อ.บางคนที	Bang Khonthi								0.0		
6.อ.อัมพวา	Amphawa								0.0		
7.จ.สมุทรสาคร	Samut Sakhon	25.4							25.4	27.3	+ 26.0
8.จ.สมุทรปราการ	Samut Prakan								0.0	0.0	- 17.5
9.อ.พระประแดง	Phra Pradaeng								0.0		
0.อ.บางพลี	Bang Phli	26.1							26.1		
<u>ภาคตะวันออก</u>	<u>Eastern Part</u>										
1.จ.นครนายก	Nakhon Nayok	0.6							0.6	0.6	- 14.2
2.อ.บ้านนา	Ban Na								0.0		
3.อ.ปากพลี	Pak Phli	3.0							3.0		
4.จ.ปราจีนบุรี	Prachin Buri*	5.5						2.5	8.0	8.0	+ 1.4
5.อ.บ้านสร้าง	Ban Sang	5.9							5.9		
6.อ.ศรีมหาโพธิ	Si Maha Phot	4.1							4.1		
7.อ.กบินทร์บุรี	Kabin Buri	3.9							3.9		
8.อ.สระแก้ว	Sakaeo	28.5							28.5		
9.อ.วัฒนานคร	Watthana Nakhon	27.6							27.6		
0.อ.อรัญประเทศ	Aranyaprathet*	13.2							13.2	13.2	+ 11.4
1.จ.ฉะเชิงเทรา	Chachoengsao	10.2							10.2	10.2	+ 5.5
2.อ.บ้านโพธิ์	Ban Pho	24.4							24.4		
3.จ.ชลบุรี	Chon Buri*	12.0							12.0	12.0	+ 5.8
4.อ.พานทอง	Phan Thong	31.1							31.1		
5.อ.พนัสนิคม	Phanat Nikhom	46.8							46.8		
6.อ.บ้านบึง	Ban Bung	..							..		
7.อ.เกาะสีชัง	Ko Sichang*	20.2							20.2		
8.อ.ศรีราชา	Si Racha	27.6							27.6		
9.อ.สัตหีบ	Sattahip*	47.5							47.5	52.3	+ 44.7
0.จ.ระยอง	Rayong*	..							..	6.2	- 6.2
1.อ.บ้านค่าย	Ban Khai	70.3							70.3		
2.อ.แกลง	Klaeng	..							..		

สถานีฝน	Station	วันที่และจำนวนน้ำฝนเป็นมิลลิเมตร Date and amount of rainfall in m.m. มกราคม January 6	7	8	9	10	11	12	ฝนรวม ม.ม. Total m.m.	ฝนรวมตั้งแต่ 1 ม. Accumulative ra-fall Since Jan. ฝนจริง Actual	สูง(+)ต่ำ(- กว่าปกติ Above(+) Below(-) Norma
23.จ.จันทบุรี	Chanthaburi*	6.9						0.4	7.3	9.3	- 18.2
24.อ.ท่าใหม่	Tha Mai								0.0		
25.อ.มะขาม	Makham								0.0		
26.อ.ขลุง	Khlung	9.4							9.4		
27.จ.ตราด	Trat								0.0	7.1	- 10.8
28.อ.เขาสมิง	Khao Saming								0.0		
29.อ.แหลมงอบ	Laem Ngop*	0.4							0.4		
30.อ.คลองใหญ่	Khlong Yai*	16.2							16.2	20.7	+ 7.5
ภาคใต้	Southern Part										
1.จ.เพชรบุรี	Phetchaburi	42.8							42.8	42.8	+ 42.8
2.อ.บ้านแหลม	Ban Laem	37.5							37.5		
3.อ.บ้านลาด	Ban Lat	46.5							46.5		
4.อ.ชะอำ	Cha-am		32.5						32.5		
5.จ.ประจวบคีรีขันธ์	Prachuap Khiri Khan*	56.5	1.1						57.6	92.5	+ 87.0
6.อ.กุยบุรี	Kui Buri	..	..	..	..	..	..	..	..		
7.อ.หัวหิน	Hua Hin*	43.3	0.4						43.7	47.4	+ 46.5
8.จ.ชุมพร	Chumphon*	28.6	58.7	T		5.5			92.8	136.9	+118.0
9.อ.ท่าแซะ	Tha Sae	40.0	25.4	1.7					67.1		
10.อ.สวี	Sawi	74.8	6.7						81.5		
11.อ.หลังสวน	Lang Suan	19.0		54.6					73.6		
12.จ.สุราษฎร์ธานี	Surat Thani*	8.8		4.0	0.4	T			13.2	26.2	- 8.2
13.อ.ไชยา	Chaiya	..	..	..	..	..	..	..	..		
14.อ.เกาะสมุย	Ko Samui*	167.3	9.0		13.2				189.5		
15.อ.พุนพิน	Phunphin	..	..	..	..	..	..	..	..		
16.อ.บ้านนาสาร	Ban Na San	19.2							19.2		
17.จ.นครศรีธรรมราช	Nakhon Si Thammarat*	80.0	5.0	2.2	3.0				90.2	129.3	- 3.0
18.อ.สิชล	Sichon	74.1	1.8	2.1	21.9				99.9		
19.อ.ท่าศาลา	Tha Sala	67.5			14.4				81.9		
20.อ.ฉวาง	Chawang	23.5							23.5		
21.อ.ทุ่งสง	Thung Song	..	..	..	..	..	..	..	..		
22.อ.ร่อนพิบูลย์	Ron Phibun	97.1							97.1		
23.อ.ปากพนัง	Pak Phanang		40.8						40.8		
24.จ.พัทลุง	Phatthalung	165.2		19.3			2.2		186.7	202.9	+ 116.4
25.อ.เขาชัยสน	Khao Chaison	68.4	46.9	18.3	3.2				136.8		
26.จ.สงขลา	Songkhla*	35.8	54.6	1.5	1.3	1.1	T		94.3	114.2	+ 29.7
27.อ.รัตภูมิ	Rattaphum	..	..	..	..	..	..	..	..		
28.อ.หาดใหญ่	Hat Yai	67.0	6.9	6.3					80.2		
29.อ.สะเดา	Sadao	40.5							40.5		
30.จ.ปัตตานี	Pattani*	26.8	4.8	3.9	0.1	3.5			39.1	42.7	- 2.3
31.อ.หนองจิก	Nong Chik	..	..	..	..	..	..	..	..		
32.อ.ยะหริ่ง	Yaring	..	..	..	..	..	..	..	..		

สถานีฝน	Station	วันที่และจำนวนน้ำฝนเป็นมิลลิเมตร Date and amount of rainfall in m.m. มกราคม January 6	7	8	9	10	11	12	ฝนรวม ม.ม. Total m.m.	ฝนรวมตั้งแต่ 1 ม.ค. Accumulative rain-fall Since Jan. 1 ฝนจริง Actual	สูง(+) ต่ำ(-) กว่าปกติ Above(+) Below(-) Normal
อ.ปะนาเระ	Panare	55.3	T	1.3	T				56.6		
จ.ยะลา	Yala	41.8		8.6					50.4	..	..
อ.เบตง	Betong	3.1	2.9	2.7					8.7		
อ.บันนังสตา	Bannang Satar	3.4		14.1		8.7			26.2		
จ.นราธิวาส	Narathiwat*	82.3	56.0	2.7	10.9	1.8		15.8	169.5	189.3	+ 30.7
อ.ยี่งอ	Yi-ngo	190.0							190.0		
อ.รระแงะ	Rangae	78.6	3.1	16.5	7.1	7.4			112.7		
อ.ตากใบ	Tak Bai	110.4	26.5		12.8				149.7		
จ.ระนอง	Ranong*	T	T			1.5		T	1.5	43.9	+ 33.4
อ.กระบุรี	Kra Buri	..	..	..	..	..	..	..	..		
จ.พังงา	Phangnga	29.8							29.8	198.5	+ 184.6
อ.กะปง	Kapong								0.0		
อ.ตะกั่วป่า	Takua Pa								0.0		
อ.ท้ายเหมือง	Thai Muang								0.0		
อ.ตะกั่วทุ่ง	Takua Thung	18.3							18.3		
จ.ภูเก็ต	Phuket*	39.4					2.8	1.8	44.0	52.6	+ 40.7
สนามบินภูเก็ต	Phuket Air-port*	28.3					6.2		34.5		
อ.ถลาง	Thalang	..	..	..	..	..	..	..	..		
จ.กระบี่	Krabi	22.1							22.1	..	..
อ.อ่าวลึก	Ao Luk	22.3							22.3		
อ.คลองท่อม	Khlong Tom	10.2							10.2		
สนามบินตรัง	Trang Air-port*	43.0	2.6						45.6	82.5	+ 63.9
อ.สิเกา	Sikao	31.7							31.7		
อ.ย่านตาขาว	Yan Ta Khao	66.1							66.1		
อ.ปะเหลียน	Palian	18.7							18.7		
จ.สตูล	Satun	4.2							4.2	4.6	- 3.3
อ.ทุ่งหว้า	Thung Wa	5.0							5.0		
อ.ละงู	Langu	18.2							18.2		

หมายเหตุ ช่องว่าง ไม่มีฝนตก
* สถานีตรวจอากาศ
T ฝนเล็กน้อยวัดไม่ได้
.. ไม่มีรายงาน

Remark Blank No rain
* Synoptic Station
T Trace
.. No report.

อุณหภูมิสูงสุดและต่ำสุดประจำวันที่ ๖ – ๑๒ มกราคม ๒๔๑๒

Daily Max. and Min. Temperature 6 – 12 January 1969

สถานี	Station	อุณหภูมิสูงสุดและต่ำสุดเป็นองศา ซ. Max. and Min. Temperature in degree C.							เฉลี่ยสูงสุดต่ำสุด Average Max. Min.	เฉลี่ยในสัปดาห์ Weekly Mean	ค่าปกติประจำเดือน Month Norm
		6	7	8	9	10	11	12			
ภาคเหนือ	**Northern Part**										
1.จ.เชียงราย	Chiang Rai	25.2 12.6	25.8 16.3	24.3 15.7	27.2 15.9	29.7 14.8	30.0 13.3	30.3 11.4	27.5 14.3	20.9	19.5
2.จ.แม่ฮ่องสอน	Mae Hong Son	30.0 12.5	30.6 15.3	31.2 17.6	31.5 17.0	31.6 17.1	32.0 16.3	30.5 14.6	31.1 15.8	23.5	21.9
3.จ.เชียงใหม่	Chiang Mai	27.7 12.0	27.9 18.0	26.3 20.1	29.4 15.7	31.4 14.8	31.3 14.3	31.2 11.7	29.2 15.2	22.2	21.1
4.จ.น่าน	Nan	30.1 16.4	30.3 19.3	23.5 17.9	29.5 17.4	31.7 15.7	32.5 15.9	32.6 14.9	30.0 16.8	23.4	21.3
5.อ.ท่าวังผา	Tha Wang Pha	28.8 15.2	26.2 18.9	25.0 18.0	27.7 17.0	30.6 15.0	31.5 16.0	13.7	28.3 16.3	22.3	..
6.จ.ลำปาง	Lampang	31.5 14.5	26.0 18.4	25.0 19.6	30.2 16.6	31.6 16.0	32.7 15.6	32.5 13.8	29.9 16.4	23.2	21.8
7.อ.แม่สะเรียง	Mae Sariang	28.3 11.7	32.7 16.9	32.5 18.0	31.7 16.1	32.2 16.7	32.6 15.5	32.0 15.8	31.7 15.4	23.6	22.1
8.จ.แพร่	Phrae	31.4 18.4	27.7 20.2	24.5 19.9	30.3 17.6	32.5 17.4	33.2 18.2	33.2 17.2	30.4 18.4	24.4	21.8
9.จ.อุตรดิตถ์	Uttaradit	32.7 18.7	27.0 20.0	28.4 17.2	31.0 18.4	33.1 16.5	34.4 17.2	33.9 16.5	31.5 17.8	24.7	23.8
10.เขื่อนสิริกิติ์	Sirikit Dam	32.3 18.3	26.1 19.9	28.1 17.5	32.3 18.4	32.5 17.4	33.8 17.7	.. ..	30.9 18.2	24.6	..
11.จ.ตาก	Tak	32.0 21.8	23.8 22.2	26.3 20.8	30.8 19.0	33.8 20.2	34.7 20.0	34.7 19.4	30.9 20.3	25.7	22.8
12.จ.พิษณุโลก	Phitsanulok	34.1 21.7	24.6 21.3	28.8 19.9	31.5 19.7	33.0 19.2	34.1 20.0	33.4 20.4	31.4 20.3	25.9	24.4
13.อ.แม่สอด	Mae Sot	28.8 17.4	28.9 19.7	29.3 20.4	31.9 17.6	32.5 17.9	32.6 16.6	32.5 15.3	30.9 17.8	24.4	22.5
14.จ.เพชรบูรณ์	Phetchabun	33.4 20.4	24.1 21.0	29.8 18.8	32.7 16.5	34.4 17.1	35.2 17.3	35.0 17.2	32.1 18.3	25.2	22.8
15.อ.หล่มสัก	Lom Sak	.. 22.5	.. 20.3	.. 18.6	.. 18.6	.. ..	.. 17.7	.. ..	.. 19.5	..	..
16.อ.วิเชียรบุรี	Wichian Buri	30.8 20.8	27.5 21.4	30.7 19.7	32.5 17.1	35.0 17.2	35.0 18.2	34.6 18.0	32.3 18.9	25.6	..
ภาคตะวันออกเฉียงเหนือ	**Northeastern Part**										
1.จ.หนองคาย	Nong Khai	29.1 20.0	20.8 15.4	25.9 16.3	29.4 16.5	31.3 17.2	31.8 17.4	31.8 18.4	28.6 17.3	23.0	..
2.จ.เลย	Loei	29.6 18.3	19.2 16.4	25.7 17.3	30.8 14.9	32.3 15.6	33.5 16.4	33.8 16.8	29.3 16.5	22.9	20.4
3.จ.อุดรธานี	Udon Thani	28.7 21.0	18.9 15.9	25.2 16.6	28.8 16.5	31.0 18.4	31.5 18.4	32.2 19.0	28.0 18.0	23.0	22.4
4.จ.นครพนม	Nakhon Phanom	27.8 19.3	20.0 17.8	28.2 15.5	30.3 15.0	31.2 17.2	32.2 17.5	32.0 17.1	28.8 17.1	23.0	21.1
5.จ.สกลนคร	Sakon Nakhon	29.2 20.0	19.6 15.7	26.5 15.8	19.8 15.5	30.4 18.3	31.4 17.2	32.4 18.2	28.5 17.2	22.9	21.3
6.อ.มุกดาหาร	Mukdahan	28.3 20.3	27.0 17.5	28.0 15.7	31.0 16.6	31.5 16.7	33.5 16.9	32.8 17.5	30.3 17.3	23.8	21.4
7.จ.ขอนแก่น	Khon Kaen	30.2 22.2	18.5 16.4	27.7 17.3	30.6 17.4	32.0 18.5	33.4 20.2	33.7 20.2	29.4 18.9	24.2	22.8
8.อ.โกสุมพิสัย	Kosum Phisai	28.4 19.6	20.3 15.5	27.3 15.6	30.2 16.2	32.9 17.3	.. 17.5	.. ..	27.8 17.0	22.4	..
9.จ.ร้อยเอ็ด	Roi Et	27.7 22.2	26.0 15.8	28.7 16.4	30.7 17.7	32.2 18.0	33.4 18.5	33.8 19.0	30.4 18.2	24.3	23.4
10.จ.ชัยภูมิ	Chaiyaphum	28.4 22.8	22.2 17.3	29.0 17.7	30.8 16.2	32.9 17.9	33.4 18.4	34.2 19.6	30.1 18.6	24.4	23.4
11.จ.อุบลราชธานี	Ubon Ratchathani	29.5 21.5	28.8 18.0	30.0 17.7	31.7 17.2	33.3 19.0	34.2 19.0	34.9 19.9	31.8 18.9	25.4	23.4
12.จ.สุรินทร์	Surin	29.2 21.2	29.2 18.8	29.6 17.5	32.0 18.0	32.5 18.5	34.0 18.8	34.5 19.4	31.6 18.9	25.3	23.5
13.อ.ท่าตูม	Tha Tum	28.0 22.7	28.4 18.4	28.9 15.7	31.6 17.1	33.1 18.3	34.1 18.6	34.7 19.5	31.3 18.6	25.0	..
14.อ.นางรอง	Nang Rong	.. 20.0	19.4 ..	30.0 15.5	32.0 15.5	34.0 18.0	.. 18.5	.. ..	31.4 17.5	24.5	..

สถานี	Station	อุณหภูมิสูงสุดและต่ำสุดเป็นองศา ซ. Max. and Min. Temperature in degree C. 6	7	8	9	10	11	12	เฉลี่ยสูงสุดต่ำสุด Average Max. Min.	เฉลี่ยในสัปดาห์ Weekly Mean	ค่าปกติประจำเดือน Monthly Normal
.จ.นครราชสีมา	Nakhon Ratchasima	26.9 23.1	27.5 17.8	29.5 16.2	31.0 17.5	34.8 19.0	35.4 18.7	35.8 20.2	31.6 18.8	25.2	23.5
.จ.โชคชัย	Chok Chai	28.8 22.9	28.2 18.5	29.5 16.3	31.1 16.6	33.6 18.4	.. 18.3	.. ..	30.2 18.5	24.4	..
ภาคกลาง	Central Part										
.จ.นครสวรรค์	Nakhon Sawan	32.9 23.2	23.9 20.8	30.9 18.6	32.2 18.9	35.2 19.3	36.2 19.7	36.0 20.2	32.5 20.1	26.3	24.9
.จ.ลพบุรี	Lop Buri	30.0 22.6	28.8 21.3	32.0 19.6	33.4 20.0	35.6 19.5	35.5 20.7	34.6 22.0	32.8 20.8	26.8	25.9
.จ.สุพรรณบุรี	Suphan Buri	29.1 23.3	26.6 21.8	31.1 18.7	32.9 20.3	34.4 20.8	34.8 20.3	34.7 21.8	31.9 21.0	26.5	25.1
.จ.กาญจนบุรี	Kanchanaburi	29.3 23.2	25.3 22.5	30.2 18.5	32.5 19.1	33.6 18.6	33.0 20.0	35.4 23.4	31.8 20.8	26.3	24.6
.อ.ทองผาภูมิ	Thong Pha Phum	32.2 20.5	26.2 22.0	30.2 17.4	32.0 16.5	32.7 16.3	34.3 17.5	33.4 18.0	31.6 18.3	25.0	..
.สนามบินดอนเมือง	Don Muang Air-port	25.8 23.0	28.7 21.2	31.1 18.7	31.3 21.5	33.9 21.5	33.8 22.2	33.7 22.0	31.2 21.4	26.3	26.0
.จ.พระนคร	Phra Nakhon	26.1 25.1	29.4 22.5	31.5 19.6	32.3 21.9	33.8 23.0	33.9 23.0	33.4 23.8	31.5 22.7	27.1	26.0
.ศูนย์วิจัยฯ บางนา	Bang Na	25.5 24.3	28.5 22.0	30.4 19.3	31.6 21.5	33.6 22.3	.. 22.5	32.5 ..	30.4 22.0	26.2	..
ภาคตะวันออก	Eastern Part										
.จ.ปราจีนบุรี	Prachin Buri	27.7 23.3	28.7 21.9	31.0 19.0	33.0 19.8	34.7 19.7	35.6 20.1	35.6 20.9	32.3 20.7	26.5	25.5
.อ.กบินทร์บุรี	Kabin Buri	29.1 23.5	30.6 20.2	31.4 20.4	33.2 20.7	35.4 19.8	.. 20.8	.. ..	31.9 20.9	26.4	..
.อ.อรัญประเทศ	Aranyaprathet	30.7 24.0	30.3 20.5	31.5 20.0	.. 20.1	34.5 ..	36.0 19.2	35.6 ..	33.1 20.8	27.0	24.9
.จ.ชลบุรี	Chon Buri	26.3 23.7	30.0 22.3	31.8 20.1	32.6 21.7	33.4 21.5	31.5 21.1	30.9 22.9	30.9 21.9	26.4	25.7
.อ.เกาะสีชัง	Ko Si Chang	26.6 24.5	30.1 22.9	29.8 22.0	31.2 23.9	32.1 24.1	31.3 22.6	30.5 23.7	30.2 23.4	26.8	26.2
.อ.สัตหีบ	Sattahip	28.8 25.5	30.7 21.8	32.0 21.0	33.7 22.9	34.3 23.6	34.0 24.2	33.3 25.8	32.4 23.5	28.0	28.0
.จ.ระยอง	Rayong	..	..	..	..	..	..	..	..	..	..
.จ.จันทบุรี	Chanthaburi	31.6 23.5	30.0 23.0	32.5 21.0	34.1 22.9	35.0 19.5	34.1 20.6	32.7 22.0	32.9 21.8	27.4	25.8
.อ.คลองใหญ่	Khlong Yai	32.3 24.1	32.3 22.4	33.3 21.8	32.4 20.4	.. 21.3	.. ..	.. ..	32.6 22.0	27.3	25.8
ภาคใต้	Southern Part										
.อ.หัวหิน	Hua Hin	23.5 22.8	26.9 22.3	27.5 20.6	28.2 21.9	30.2 22.1	30.4 21.6	30.6 21.0	28.2 21.8	25.0	25.0
.จ.ประจวบคีรีขันธ์	Prachuab Khiri Khan	24.8 22.9	27.0 21.5	29.0 22.1	29.5 20.2	30.7 19.4	30.5 20.3	31.3 20.4	29.0 21.0	25.0	24.5
.จ.ชุมพร	Chumphon	24.2 22.3	25.5 23.1	28.3 21.8	29.8 22.6	29.0 21.9	31.1 21.3	32.4 21.3	28.6 22.1	25.4	24.9
.จ.สุราษฎร์ธานี	Surat Thani	28.1 22.2	30.3 22.8	31.3 19.9	31.2 22.7	32.2 21.2	31.1 19.5	32.0 19.9	30.9 21.2	26.1	25.7
.อ.เกาะสมุย	Ko Samui	27.2 25.0	28.3 22.4	28.7 22.7	29.1 26.8	28.5 24.2	30.3 23.9	30.6 23.5	29.0 24.1	26.6	..
.จ.นครศรีธรรมราช	Nakhon Si Thammarat	27.0 23.3	.. 22.2	31.0 21.8	31.3 24.0	31.2 23.2	32.1 22.9	32.8 22.0	30.9 22.8	26.9	26.0
.จ.สงขลา	Songkhla	29.2 23.9	27.9 23.2	30.7 25.9	30.5 26.6	29.6 24.3	30.6 23.8	30.7 23.7	29.9 24.5	27.2	26.9
.จ.ปัตตานี	Pattani	30.1 22.7	28.0 22.5	29.4 ..	30.0 23.5	29.2 22.9	31.2 22.0	31.5 22.1	29.9 22.6	26.3	..
.จ.นราธิวาส	Narathiwat	28.1 24.0	27.7 23.0	29.0 25.5	30.3 25.0	29.7 23.0	29.7 22.5	30.0 20.5	29.2 23.4	26.3	25.9
.จ.ระนอง	Ranong	28.0 21.8	31.5 22.9	31.7 22.6	32.9 22.5	31.7 22.3	33.0 20.7	32.9 20.6	31.7 21.9	26.8	25.7
.จ.ภูเก็ต	Phuket	30.5 24.3	30.0 23.0	31.5 ..	31.8 25.5	31.5 24.2	32.5 23.7	32.0 22.7	31.4 23.9	27.7	27.3
.สนามบินภูเก็ต	Phuket Air-port	30.3 22.0	29.5 23.0	30.8 25.1	31.5 23.8	31.5 21.4	31.7 21.4	31.1 22.4	30.9 22.7	26.8	26.4
.สนามบินตรัง	Trang Air-port	31.8 21.9	30.1 22.5	31.1 24.2	31.8 23.6	32.2 22.7	31.2 21.3	32.7 20.5	31.6 22.4	27.0	26.8

แก้ไขเพิ่มเติมรายงานอากาศประจำสัปดาห์ฉบับที่ ๑/๒๕๑๒ เนื่องจากได้รับรายงานภายหลัง

Correction in weekly weather report No. 1/1969 for late report rainfall data

สถานีฝน	Station	วันที่และจำนวนน้ำฝนเป็นมิลลิเมตร Date and amount of rainfall in m.m. ธันวาคม December				มกราคม January			ฝนรวม ม.ม. Total m.m.	ฝนรวมตั้งแต่ 1 ม Accumulative -fall Since Jan	
		30	31	1	2	3	4	5		ฝนจริง Actual	สูง(+)ต่ำ กว่าป Above Below Norm
ภาคเหนือ	**Northern Part**										
61. อ.สวรรคโลก	Sawankhalok							0.4	0.4		
ภาคตะวันออกเฉียงเหนือ	**Northeastern Part**										
80. อ.กันทราลักษ	Kantharalak							16.3	16.3		
90. อ.เดชอุดม	Det Udom							1.8	1.8		
ภาคตะวันออก	**Eastern Part**										
9. อ.วัฒนานคร	Watthana Nakhon							0.9	0.9		
20. จ.ระยอง	Rayong							6.2	6.2	6.2	+ 6.
24. อ.ท่าใหม่	Tha Mai							4.2	8.0		
26. อ.ขลุง	Khlung							36.4	53.3		
27. จ.ตราด	Trat							4.2	21.8	7.1	+ 1.
28. อ.เขาสมิง	Khao Saming							10.4	16.2		
29. อ.แหลมงอบ	Laem Ngop						5.2	35.0	41.9		
ภาคใต้	**Southern Part**										
9. อ.ท่าแซะ	Tha Sae							20.2	27.3		
11. อ.หลังสวน	Lang Suan							7.2	7.2		
18. อ.สิชล	Sichon							38.8	38.8		
19. อ.ท่าศาลา	Tha Sala							30.0	69.0		
24. จ.พัทลุง	Phatthalung							0.9	43.4	16.2	- 42.
25. อ.เขาชัยสน	Khao Chaison							2.3	46.8		
28. อ.หาดใหญ่	Hat Yai							37.4	37.4		
29. อ.สะเดา	Sadao							7.4	13.1		
35. อ.เบตง	Betong							27.8	33.5		
43. จ.พังงา	Phangnga							22.6	211.1	168.7	+159
44. อ.กระปุง	Kapong							24.5	52.0		
45. อ.ตะกั่วป่า	Takua Pa						49.7	9.4	84.0		
47. อ.ตะกั่วทุ่ง	Takua Thung							4.9	101.5		
51. จ.กระบี่	Krabi							56.0	56.0		
52. อ.อาวลึก	Ao Luk							7.5	68.0		
53. อ.คลองทอม	Khlong Tom							0.5	80.1		
55. อ.สิเกา	Sikao					92.1	0.8	42.9			
57. อ.ปะเหลียน	Palian							7.9	133.9		
59. อ.ทุ่งหว้า	Thung Wa							10.5	14.5		
60. อ.ละงู	Langu							34.4	136.0		

กรมอุตุนิยมวิทยา สำนักนายกรัฐมนตรี

รายงานอากาศประจำสัปดาห์ ระหว่างวันที่ ๑๓ — ๑๙ มกราคม ๒๕๑๒

และ

การคาดหมายลักษณะอากาศ ระหว่างวันที่ ๒๐ — ๒๖ มกราคม ๒๕๑๒

ฉบับที่ ๓/๒๕๑๒

พลเรือโท สนิธ เวสารัชชนันท์

อธิบดีกรมอุตุนิยมวิทยา

METEOROLOGICAL DEPARTMENT
OFFICE OF THE PRIME MINISTER

BANGKOK THAILAND

WEEKLY WEATHER REPORT

DURING THE PERIOD 13 — 19 JANUARY 1969

AND

WEATHER OUTLOOK

DURING 20 — 26 JANUARY 1969

No. 3/1969

Sanit Vesa — rajananda

Vice Admiral, Director General

ATMOSPHERIC SCIENCES LIBRARY
JAN 27 1969
E. S. S. A.
U. S. Dept. of Commer

การคาดหมายลักษณะอากาศใน ๗ วันข้างหน้า

ตั้งแต่วันที่ ๒๐ – ๒๖ มกราคม ๒๕๑๒

ลักษณะทั่วไป

บริเวณความกดอากาศสูงในประเทศจีนมีกำลังอ่อนในครึ่งแรกของสัปดาห์ แต่คาดว่าจะมีกำลังแรงขึ้นในครึ่งหลังของสัปดาห์ ลักษณะเช่นนี้จะทำให้มีฝนหรือฝนฟ้าคะนองเป็นแห่ง ๆ โดยเฉพาะในครึ่งแรกของสัปดาห์ ส่วนในครึ่งหลังของสัปดาห์คาดว่าอากาศจะเย็นลง

ภาคเหนือ ภาคตะวันออกเฉียงเหนือ ภาคกลาง ภาคตะวันออก อ่าวไทย ฝั่งตะวันออก	มีลักษณะอากาศแปรปรวน โดยจะมีฝนหรือฝนฟ้าคะนองเล็กน้อยเป็นแห่ง ๆ ในครึ่งแรกของสัปดาห์ แต่ในครึ่งหลังของสัปดาห์อากาศจะเย็นลง
อ่าวไทย ฝั่งตะวันตก	ตลอดสัปดาห์จะมีฝนหรือฝนฟ้าคะนองกระจาย
ภาคใต้ ฝั่งตะวันตก	ตลอดสัปดาห์จะมีฝนเป็นแห่ง ๆ
พระนคร และ ธนบุรี	มีลักษณะอากาศแปรปรวน โดยจะมีฝนหรือฝนฟ้าคะนองเล็กน้อยเป็นแห่ง ๆ ในครึ่งแรกของสัปดาห์ แต่ในครึ่งหลังของสัปดาห์อากาศจะเย็นลง.

กรมอุตุนิยมวิทยา

๒๐ ม.ค.๒๕

Weather Outlook for the next seven days

From 20 - 26 January 1969

General Situation

The high pressure area over China is expected to be weakened causing rain or rainshowers during the first half of the week but the high will be strengthening at the second half of the week, consequently cool weather is expected during this period.

Northern Part: Northeastern Part: Central Part: Eastern Part: Gulf of Thailand, East Coast:	Unsettled weather with light isolated showers or thundershowers in the first half of the week while cool weather in the second half.
Gulf of Thailand, West Coast:	Throughout the week scattered showers or thundershowers.
Southern Thailand, West Coast:	Throughout the week isolated rainshowers.
Phra Nakhon & Thonburi:	Unsettled weather with light isolated showers or thundershowers in the first half of the week while cool weather in the second half.

Meteorological Department
20 / 1 / 1969

สรุปลักษณะอากาศทั่วไปในรอบสัปดาห์
ตั้งแต่วันที่ ๑๓ - ๑๙ มกราคม ๒๕๑๒

๑. บริเวณความกดอากาศสูงในประเทศจีนได้ทวีกำลังแรงขึ้นอีกและแผ่ปกคลุมลงมาถึงตอนบนของประเทศไทยในตอนต้นสัปดาห์ ทำให้มีฝนและฝนฟ้าคะนองเป็นแห่ง ๆ ในบริเวณตั้งแต่เหนือลงไทยขึ้นไปและอากาศเย็นลงเล็กน้อยโดยทั่วไป ในตอนปลายสัปดาห์บริเวณความกดอากาศสูงนี้ได้อ่อนกำลังลง

สำหรับในภาคใต้ปรากฏว่าฝนได้ลดน้อยลงในระยะครึ่งแรกของสัปดาห์ แต่ในระยะครึ่งหลังของสัปดาห์มีฝนตกแผ่บริเวณดีขึ้น

๒. ในระหว่างสัปดาห์ ปรากฏว่าอุณหภูมิต่ำสุดในภาคต่าง ๆ ของประเทศไทยมีดังต่อไปนี้.-

ภาคเหนือ	๘.๐ °ซ.ที่ อ.เมือง	จ.เชียงใหม่	เมื่อวันที่ ๑๔ ม.ค.
ภาคตะวันออกเฉียงเหนือ	๑๕.๔ °ซ.ที่ อ.เมือง	จ.นครพนม	" ๑๖ "
ภาคกลาง	๑๔.๕ °ซ.ที่ อ.ทองผาภูมิ	จ.กาญจนบุรี	" ๑๕ "
ภาคตะวันออก	๒๐.๕ °ซ.ที่ อ.กบินทร์บุรี	จ.ปราจีนบุรี	" ๑๓ "
ภาคใต้	๑๙.๒ °ซ.ที่ อ.เมือง	จ.สุราษฎร์ธานี	" ๑๓ "

กรมอุตุนิยมวิทยา

๒๐ ม.ค. ๑๒

General Situation

Period 13 - 19 January 1969

1. The anticyclone in China re-intensified and extended to the Upper Thailand in the first period of the week which caused isolated showers and thundershowers over the Upper Thailand with slight cooler weather in general. The anticyclone was weakening in the latter period of the week.

Less rain occurred over the Southern Thailand in the first half of the week but well distribution of rainfall occurred in the latter half.

2. During the week the lowest temperature in the various parts of Thailand were as follows:

Northern Part	8.0° C.at Chiang Mai	on 14 Jan.	
Northeastern Part	15.4° C.at Nakhon Phanom	" 16 "	
Central Part	14.5° C.at Thong Pha Phum	" 15 "	
Eastern Part	20.5° C.at Kabin Buri	" 13 "	
Southern Part	19.2° C.at Surat Thani	" 13 "	

Meteorological Department
20 / 1 / 1969

ข่าวอากาศเพื่อการเกษตรประจำสัปดาห์

เมื่อวันที่ ๑๓ - ๑๙ มกราคม มีลักษณะอากาศซึ่งพอสรุปได้ดังต่อไปนี้.-

บริเวณความกดอากาศสูงในประเทศจีนได้ทวีกำลังแรงขึ้นอีกและแผ่ลงมาถึงตอนบนของประเทศไทยในตอนต้นสัปดาห์ ทำให้มีฝนและฝนฟ้าคะนองเป็นแห่ง ๆ ในบริเวณตั้งแต่เหนืออ่าวไทยขึ้นไป และอากาศเย็นลงเล็กน้อยโดยทั่วไป ในตอนปลายสัปดาห์บริเวณความกดอากาศสูงนี้ได้ออนกำลังลง สำหรับในภาคใต้ปรากฏว่าฝนได้ลดน้อยลงในระยะครึ่งแรกของสัปดาห์ แต่ในระยะครึ่งหลังของสัปดาห์มีปริมาณฝนตกแผ่บริเวณดีขึ้นเกือบทั่วไป

ข้อควรทราบ

เนื่องจากยังคงมีลักษณะอากาศแปรปรวน โดยจะมีฝนเป็นแห่ง ๆ ทั่วไปในระยะครึ่งแรกของสัปดาห์นี้ กสิกรจึงควรระมัดระวังป้องกันอย่าให้พืชผลที่เก็บเกี่ยวและที่ตากแห้งแล้วได้รับความเสียหายเนื่องจากถูกน้ำฝน ในขณะเดียวกันก็เป็นโอกาสในการเตรียมดินสำหรับปลูกพืชหมุนเวียน.

กองอากาศเกษตร กรมอุตุนิยมวิทยา

๒๐ มกราคม ๒๕๑๒

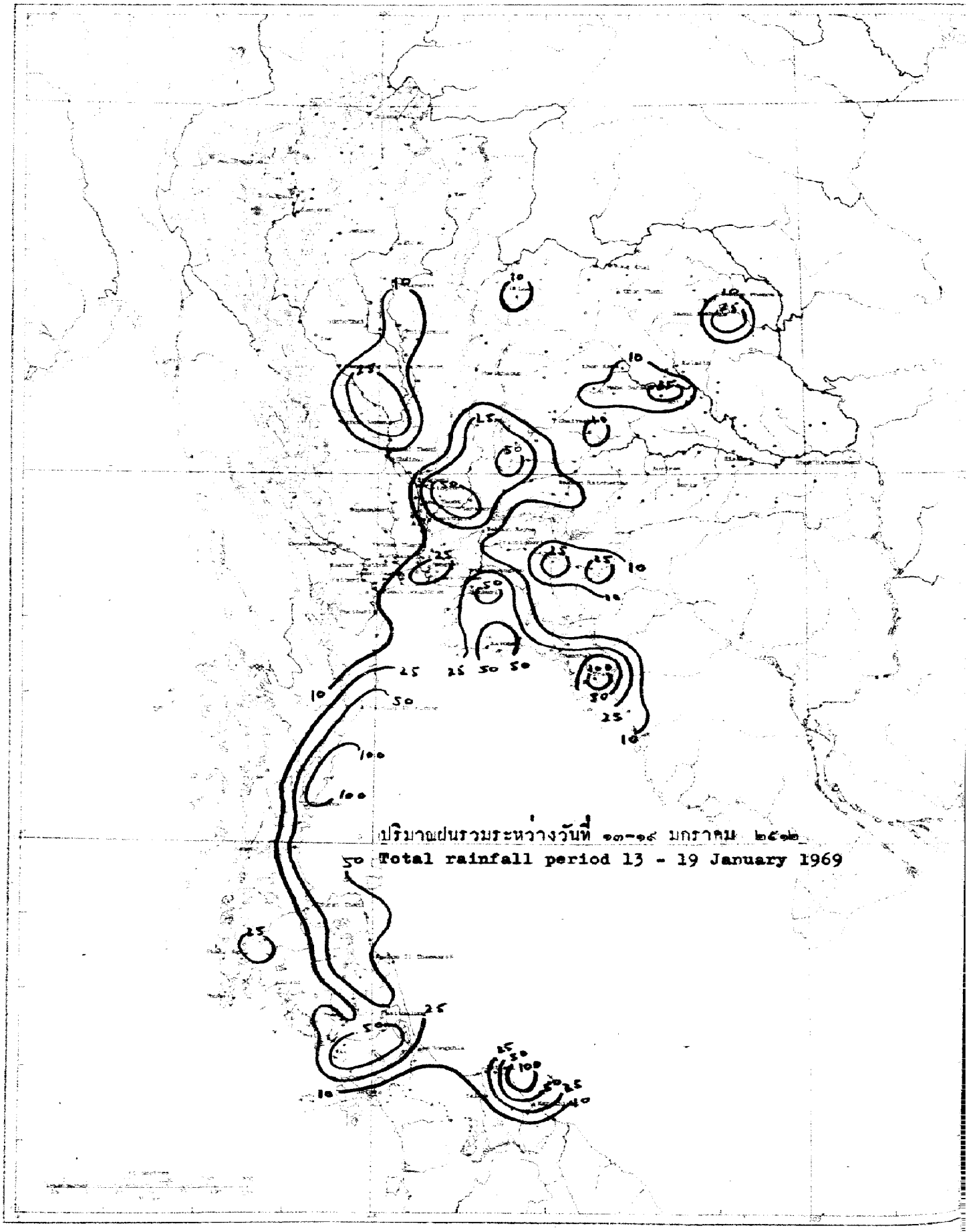
ปริมาณฝนรวมระหว่างวันที่ ๑๓-๑๙ มกราคม ๒๕๑๒
Total rainfall period 13 - 19 January 1969

สถานีฝน	Station	วันที่และจำนวนน้ำฝนเป็นมิลลิเมตร Date and amount of rainfall in m.m. มกราคม January 13	14	15	16	17	18	19	ฝนรวม ม.ม. Total m.m.	ฝนรวมตั้งแต่ 1 ม.ค. Accumulative rain-fall Since Jan.1 ฝนจริง Actual	สูง(+)ต่ำ(-) กว่าปกติ Above(+) Below(-) Normal
ภาคเหนือ	Northern Part										
จ.เชียงราย	Chiang Rai*								0.0	0.8	- 4.9
อ.แม่สาย	Mae Sai								0.0		
อ.เชียงแสน	Chiang Saen								0.0		
อ.เชียงของ	Chiang Khong								0.0		
อ.แม่จัน	Mae Chan								0.0		
อ.แม่สรวย	Mae Suai								0.0		
อ.เทิง	Thoeng								0.0		
อ.เชียงคำ	Chiang Kham								0.0		
อ.พาน	Phan								0.0		
อ.แม่ใจ	Mae Chai								0.0		
อ.เวียงป่าเป้า	Wiang Pa Pao								0.0		
อ.พะเยา	Phayao								0.0		
จ.แม่ฮ่องสอน	Mae Hong Son*								0.0	0.0	- 5.6
อ.ปาย	Pai								0.0		
อ.ขุนยวม	Khun Yuam								0.0		
อ.แม่สะเรียง	Mae Sariang*								0.0	0.0	± 0.0
จ.เชียงใหม่	Chiang Mai*								0.0	1.8	- 1.8
อ.ฝาง	Fang								0.0		
อ.เชียงดาว	Chiang Dao								0.0		
อ.แม่แตง	Mae Taeng								0.0		
อ.แม่ริม	Mae Rim								0.0		
อ.สันทราย	San Sai								0.0		
อ.ดอยสะเก็ด	Doi Saket								0.0		
อ.สันกำแพง	San Kamphaeng								0.0		
อ.หางดง	Hang Dong								0.0		
อ.สารภี	Saraphi								0.0		
อ.สันป่าตอง	San Pa Tong								0.0		
อ.จอมทอง	Chom Thong								0.0		
อ.ฮอด	Hot								0.0		
จ.ลำพูน	Lamphun								0.0	0.0	..
อ.ป่าซาง	Pa Sang								0.0		
อ.ลี้	Li								0.0		
จ.ลำปาง	Lampang*								0.0	2.8	+ 1.7
อ.งาว	Ngao								0.0		
อ.แจ้ห่ม	Chae Hom								0.0		
อ.เกาะคา	Ko Kha								0.0		
อ.สบปราบ	Sop Prap								0.0		
อ.เถิน	Thoen								0.0		
อ.แม่พริก	Mae Phrik								0.0		

สถานีฝน	Station	วันที่และจำนวนน้ำฝนเป็นมิลลิเมตร Date and amount of rainfall in m.m. มกราคม January							ฝนรวม ม.ม. Total m.m.	ฝนรวมตั้งแต่ 1 Accumulative -fall Since Ja	
		13	14	15	16	17	18	19		ฝนจริง Actual	สูง(+)ห กว่าป Above Below Norm
40.จ.แพร่	Phrae*					T	0.1	0.8	0.9	37.6	+ 35
41.อ.สอง	Song								0.0		
42.อ.สูงเม่น	Sung Men								0.0		
43.อ.เด่นชัย	Den Chai								0.0		
44.จ.น่าน	Nan*					T		T	T	23.9	+ 16
45.อ.ทุ่งช้าง	Thung Chang								0.0		
46.อ.ท่าวังผา	Tha Wang Pha*								0.0		
47.อ.ปัว	Pua								0.0		
48.อ.สา	Sa								0.0		
49.อ.นาน้อย	Na Noi								0.0		
50.จ.อุตรดิตถ์	Uttaradit*					10.0		T	10.0	26.7	+ 24.
51.อ.ฟากท่า	Fak Tha								0.0		
52.อ.น้ำปาด	Nam Pat								0.0		
53.เขื่อนสิริกิติ์	Sirikit Dam*					16.5			16.5		
54.อ.ท่าปลา	Tha Pla				2.2				2.2		
55.อ.ลับแล	Laplae								0.0		
56.จ.ตาก	Tak*							T	T	15.8	+ 14.
57.อ.บ้านตาก	Ban Tak								0.0		
58.อ.แม่สอด	Mae sot*								0.0	0.0	- 1.
59.อ.อุ้มผาง	Umphang								0.0		
60.จ.สุโขทัย	Sukhothai								0.0	0.0	± 0.
61.อ.สวรรคโลก	Sawankhalok								0.0		
62.อ.กงไกรลาศ	Kong Krailat				8.6				8.6		
63.จ.พิษณุโลก	Phitsanulok*				13.9			0.2	14.1	39.2	+ 35.
64.อ.พรหมพิราม	Phrom Phiram				16.0				16.0		
65.อ.วังทอง	Wang Thong				2.4				2.4		
66.อ.บางกระทุ่ม	Bang Kratum								0.0		
67.จ.กำแพงเพชร	Kamphaeng Phet								0.0	0.0	± 0.
68.อ.คลองขลุง	Khlong Khlung		32.4		14.2				46.6		
69.อ.ขาณุวรลักษบุรี	Khanu Woralaksaburi								0.0		
70.จ.พิจิตร	Phichit								0.0	0.0	- 0.
71.อ.สามง่าม	Sam Ngam								0.0		
72.อ.ตะพานหิน	Taphan Hin						0.5		0.5		
73.อ.บางมูลนาก	Bang Mun Nak								0.0		
74.อ.โพทะเล	Pho Thale								0.0		
75.จ.เพชรบูรณ์	Phetchabun*							9.1	9.1	10.3	+ 2.
76.อ.หล่มเก่า	Lom Kao			0.4					0.4		
77.อ.หล่มสัก	Lom Sak*		T						T		
78.อ.ชนแดน	Chon Daen								0.0		
79.อ.หนองไผ่	Nong Phai								0.0		
80.อ.วิเชียรบุรี	Wichian Buri*							32.6	32.6		

สถานีฝน	Station	วันที่และจำนวนน้ำฝนเป็นมิลลิเมตร Date and amount of rainfall in m.m. มกราคม January							ฝนรวม มม. Total m.m.	ฝนรวมตั้งแต่ 1 ม.ค. Accumulative rain-fall Since Jan. 1	
		13	14	15	16	17	18	19		ฝนจริง Actual	สูง(+)ต่ำ(-) กว่าปกติ Above(+) Below(-) Normal
ภาคตะวันออกเฉียงเหนือ	Northeastern Part										
1.จ.เลย	Loei*						T	17.0	17.0	27.6	+ 25.2
2.อ.เชียงคาน	Chiang Khan								0.0		
3.อ.ท่าลี่	Tha Li								0.0		
4.อ.ด่านซ้าย	Dan Sai								0.0		
5.อ.วังสพุง	Wang Saphung								0.0		
6.จ.หนองคาย	Nong Khai*							4.7	4.7	15.3	+ 15.3
7.อ.ศรีเชียงใหม่	Si Chiang Mai								0.0		
8.อ.โพนพิสัย	Phon Phisai								0.0		
9.อ.ท่าบ่อ	Tha Bo								0.0		
10.จ.อุดรธานี	Udon Thani*							T	T	20.9	+ 18.6
11.อ.เพ็ญ	Phen								0.0		
12.อ.หนองหาร	Nong Han								0.0		
13.จ.สกลนคร	Sakon Nakhon*							26.6	26.6	33.8	+ 32.0
14.อ.วานรนิวาส	Wanon Niwat								0.0		
15.อ.สว่างแดนดิน	Sawang Daen Din								0.0		
16.อ.พรรณานิคม	Phanna Nikhom								0.0		
17.จ.นครพนม	Nakhon Phanom*							5.0	5.0	5.9	+ 5.9
18.อ.บ้านแพง	Ban Phaeng								0.0		
19.อ.ท่าอุเทน	Tha Uten								0.0		
20.อ.นาแก	Na Kae								0.0		
21.อ.ธาตุพนม	That Phanom								0.0		
22.อ.มุกดาหาร	Mukdahan*								0.0	0.0	± 0.5
23.จ.กาฬสินธุ์	Kalasin			4.7					4.7	11.1	+ 11.1
24.อ.บางตลาด	Yang Talat			6.2	3.2				9.4		
25.อ.สหัสขันธ์	Sahatsakhan								0.0		
26.อ.กมลาไสย	Kamalasai		1.3	T					1.3		
27.จ.ร้อยเอ็ด	Roi Et*		T						T	3.4	+ 3.4
28.อ.โพนทอง	Phon Thong								0.0		
29.อ.ธวัชบุรี	Thawatchaburi								0.0		
30.อ.อาจสามารถ	At Samat								0.0		
31.อ.เสลภูมิ	Selaphum								0.0		
32.อ.จตุรพักตรพิมาน	Chaturaphak Phiman								0.0		
33.อ.เกษตรวิสัย	Kaset Wisai								0.0		
34.อ.พนมไพร	Phenom Phrai								0.0		
35.อ.สุวรรณภูมิ	Suwannaphum								0.0		
36.จ.มหาสารคาม	Maha Sarakham		2.6	15.1	17.5				35.2	39.5	+ 39.5
37.อ.โกสุมพิสัย	Kosum Phisai*		0.7	2.3					3.0		
38.อ.บรบือ	Borabu	0.5	2.2	21.4					24.1		
39.อ.พยัคฆภูมิพิสัย	Phayakkhaphum Phisai	..	..	..	..	..	..	..	..		
40.จ.ขอนแก่น	Khon Kaen*		T	0.5				16.6	17.1	33.4	+ 30.0

สถานีฝน	Station	วันที่และจำนวนน้ำฝนเป็นมิลลิเมตร Date and amount of rainfall in m.m. มกราคม January							ฝนรวม ม.ม. Total m.m.	ฝนรวมตั้งแต่ 1 Accumulative -fall Since Ja	
										ฝนจริง Actual	สูง(+)ต่ กว่าป Above Below Norr
		13	14	15	16	17	18	19			
41.อ.ภูเวียง	Phu Wiang								0.0		
42.อ.ชุมแพ	Chum Phae	1.6							1.6		
43.อ.มัญจาคีรี	Mancha Khiri								0.0		
44.อ.ชนบท	Chonnabot*								0.0		
45.อ.บ้านไผ่	Ban Phai		2.5	3.0					5.5		
46.อ.พล	Phon	12.7	3.6	7.4					23.7		
47.จ.ชัยภูมิ	Chaiyaphum*		1.6	0.3				7.5	9.4	11.4	+ 11
48.อ.ภูเขียว	Phu Khieo								0.0		
49.อ.คอนสวรรค์	Khon Sawan	2.5		T					2.5		
50.อ.จัตุรัส	Chatturat		T	T	T				T		
51.อ.บำเหน็จณรงค์	Bamnet Narong								0.0		
52.จ.นครราชสีมา	Nakhon Ratchasima*	2.6	0.3	4.4	T		3.4	0.4	11.1	19.5	+ 17.
53.อ.บัวใหญ่	Bua Yai	7.6	4.3	4.8					16.7		
54.อ.คง	Khong	24.8	4.5	6.4					35.7		
55.อ.ด่านขุนทด	Dan Khun Thot	5.8		76.7					82.5		
56.อ.โนนไทย	Non Thai								0.0		
57.อ.โนนสูง	Non Sung	4.0		4.3					8.3		
58.อ.พิมาย	Phimai						8.2		8.2		
59.อ.สีคิ้ว	Sikhiu			5.6					5.6		
60.อ.สูงเนิน	Sung Noen	3.9		3.7			5.8		13.4		
61.อ.ปักธงชัย	Phak Thong Chai			0.2					0.2		
62.อ.โชคชัย	Chok Chai*			17.5					17.5		
63.อ.ครบุรี	Khon Buri								0.0		
64.จ.บุรีรัมย์	Buri Ram								0.0	0.0	± 0.
65.อ.พุทไธสง	Phutthaisong	1.1							1.1		
66.อ.สตึก	Satuk								0.0		
67.อ.ลำปลายมาศ	Lam Plai Mat								0.0		
68.อ.นางรอง	Nang Rong*			T					T		
69.จ.สุรินทร์	Surin*					T	T		T	T	+ 1
70.อ.รัตนบุรี	Rattanaburi								0.0		
71.อ.ท่าตูม	Tha Tum*								0.0		
72.อ.ศีขรภูมิ	Sikhoraphum								0.0		
73.อ.ปราสาท	Prasat								0.0		
74.อ.สังขะ	Sangkha								0.0		
75.จ.ศรีสะเกษ	Si Sa Ket								0.0	0.0	- 0.
76.อ.ราษีไศล	Rasi Salai								0.0		
77.อ.อุทุมพรพิสัย	Uthumphon Phisai								0.0		
78.อ.กันทรารมย์	Kanthararom								0.0		
79.อ.ขุขันธ์	Khukhan								0.0		
80.อ.กันทรลักษ์	Kantharalak								0.0		
81.จ.อุบลราชธานี	Ubon Ratchathani*							T	T	T	- 1.

สถานีฝน	Station	วันที่และจำนวนน้ำฝนเป็นมิลลิเมตร Date and amount of rainfall in m.m. มกราคม January							ฝนรวม ม.ม. Total m.m.	ฝนรวมตั้งแต่ 1 ม.ค. Accumulative rain-fall Since Jan.1	
		13	14	15	16	17	18	19		ฝนจริง Actual	สูง(+)ต่ำ(-) กว่าปกติ Above(+) Below(-) Normal
12.อ.เขมราฐ	Khemarat								0.0		
13.อ.อำนาจเจริญ	Amnat Charoen								0.0		
14.อ.ยโสธร	Yasothon								0.0		
15.อ.คำเขื่อนแก้ว	Kham Khuan Kaeo								0.0		
16.อ.ตระการพืชผล	Trakan Phutphon								0.0		
17.อ.มหาชนะชัย	Maha Chana Chai								0.0		
18.อ.เรืองใน	Khuang Nai								0.0		
19.อ.โขงเจียม	Khong Chiam								0.0		
20.อ.เดชอุดม	Det Udom				2.1				2.1		
<u>ภาคกลาง</u>	<u>Central Part</u>										
1.จ.นครสวรรค์	Nakhon Sawan*							38.9	38.9	38.9	+ 34.6
2.อ.บรรพตพิสัย	Banphot Phisai								0.0		
3.อ.ตากฟ้า	Takhli								0.0		
4.อ.ลาดยาว	Lat Yao								0.0		
5.อ.ชุมแสง	Chumsaeng								0.0		
6.อ.หนองบัว	Nong Bua								0.0		
7.อ.ท่าตะโก	Tha Tako								0.0		
8.อ.พยุหะคีรี	Phayuha Khiri								0.0		
9.จ.อุทัยธานี	Uthai Thani								0.0	0.0	± 0.0
10.อ.สว่างอารมณ์	Sawang Arom								0.0		
11.อ.หนองฉาง	Nong Chang								0.0		
12.อ.ทัพทัน	Thab Than								0.0		
13.อ.หนองขาหย่าง	Nong Khayang								0.0		
14.อ.บ้านไร่	Ban Rai								0.0		
15.จ.ชัยนาท	Chainat								0.0	0.0	- 1.1
16.อ.มโนรมย์	Manorom								0.0		
17.อ.วัดสิงห์	Wat Sing								0.0		
18.จ.สิงห์บุรี	Sing Buri								0.0	45.1	+ 45.1
19.อ.อินทร์บุรี	In Buri				7.3				7.3		
20.อ.บางระจัน	Bang Rachan				1.8				1.8		
21.อ.พรหมบุรี	Phrom Buri								0.0		
22.จ.ลพบุรี	Lopburi*				T		24.9	T	24.9	59.3	+ 55.7
23.อ.บ้านหมี่	Ban Mi								0.0		
24.อ.ชัยบาดาล	Chai Badan						0.2		0.2		
25.อ.บัวชุม	Bua Chum*		1.2						1.2		
26.อ.ท่าวุ้ง	Tha Wung								0.0		
27.อ.โคกสำโรง	Khok Samrong				8.5		48.6		57.1		
28.จ.สุพรรณบุรี	Suphan Bburi*					T			T	T	- 1.6
29.อ.ดอนเจดีย์	Don Chedi								0.0		
30.อ.เดิมบางนางบวช	Doembang Nangbuat					6.3			6.3		
31.อ.สามชุก	Sam Chuk								0.0		

สถานีฝน	Station	วันที่และจำนวนน้ำฝนเป็นมิลลิเมตร Date and amount of rainfall in m.m. มกราคม January							ฝนรวม ม.ม. Total m.m.	ฝนรวมตั้งแต่ 1 ม. Accumulative r -fall Since Jan	
		13	14	15	16	17	18	19		ฝนจริง Actual	สูง(+)ต่ำ กว่าปก Above(Below(Norm
32.อ.ศรีประจันต์	Si Praoham								0.0		
33.อ.บางปลาม้า	Bang Pla Ma								0.0		
34.อ.สองพี่น้อง	Song Phi Nong								0.0		
35.จ.อ่างทอง	Ang Thong				2.0				2.0	2.0	- 6.
36.อ.โพธิ์ทอง	Pho Thong								0.0		
37.อ.ไชโย	Chaiyo								0.0		
38.อ.วิเศษชัยชาญ	Wiset Chai Chan								0.0		
39.อ.ป่าโมก	Pa Mok								0.0		
40.จ.สระบุรี	Saraburi	35.5					38.5		74.0	83.1	+ 77.
41.อ.พระพุทธบาท	Phra Phutthabat								0.0		
42.อ.บ้านหมอ	Ban Mo								0.0		
43.อ.หนองแค	Nong Khae								0.0		
44.อ.แก่งคอย	Kaeng Khoi								0.0		
45.จ.พระนครศรีอยุธยา	Ayutthaya								0.0	0.0	- 3.
46.อ.ท่าเรือ	Tha Rua	T			1.3		2.1		3.4		
47.อ.ผักไห่	Phak Hai								0.0		
48.อ.บางบาล	Bang Ban				6.3				6.3		
49.อ.บางไทร	Bang Sai								0.0		
50.อ.เสนา	Sena								0.0		
51.อ.บางปะอิน	Bang Pa-in				1.3				1.3		
52.จ.ปทุมธานี	Pathum Thani					13.2			13.2	16.0	+ 11.
53.อ.ธัญบุรี	Thanyaburi				2.6				2.6		
54.ต.รังสิต	Rangsit				5.5				5.5		
55.จ.นนทบุรี	Nonthaburi				4.2				4.2	17.5	+ 11.
56.อ.บางบัวทอง	Bang Bua Thong					2.3			2.3		
57.จ.ธนบุรี	Thon Buri				0.8		36.1		36.9	57.9	+ 57.
58.อ.บางขุนเทียน	Bang Khun Thian								0.0		
59.อ.ตลิ่งชัน	Taling Chan						21.2		21.2		
60.จ.พระนคร	Phra Nakhon*			T	15.0		T		15.0	38.5	+ 28.
61.สนามบินดอนเมือง	Don Muang Air-port*				4.8	26.4			31.2	32.8	+ 26.
62.อ.บางเขน	Bang Khen*				0.7		0.1		0.8		
63.อ.มินบุรี	Min Buri						3.4		3.4		
64.อ.ลาดกระบัง	Lat Krabang								0.0		
65.ศูนย์วิจัยฯบางนา	Bang Na*				12.4		1.5		13.9		
66.จ.กาญจนบุรี	Kanchanaburi*							3.7	3.7	3.7	- 2.
67.เหมืองปิล็อก	Pilok								0.0		
68.อ.สังขละบุรี	Sangkhla Buri								0.0		
69.อ.ทองผาภูมิ	Thong Pha Phum*								0.0		
70.อ.ศรีสวัสดิ์	Si Sawat								0.0		
71.อ.บ่อพลอย	Bo Phloi								0.0		
72.อ.ไทรโยค	Sai Yok								0.0		

สถานีฝน	Station	วันที่และจำนวนน้ำฝนเป็นมิลลิเมตร Date and amount of rainfall in m.m. มกราคม January 13	14	15	16	17	18	19	ฝนรวม มม. Total m.m.	ฝนรวมตั้งแต่ 1 ม.ค. Accumulative rain-fall Since Jan. 1 ฝนจริง Actual	สูง(+)ต่ำ(-) กว่าปกติ Above(+) Below(-) Normal
73.อ.พนมทวน	Phanom Thuan								0.0		
74.อ.ท่าม่วง	Tha Muang								0.0		
75.อ.ท่ามะกา	Tha Maka								0.0		
76.จ.นครปฐม	Nakhon Pathom								0.0	6.4	+ 5.8
77.อ.กำแพงแสน	Kamphaeng Saen								0.0		
78.อ.นครชัยศรี	Nakhon Chaisi								0.0		
79.จ.ราชบุรี	Ratchaburi								0.0	16.7	+ 16.4
80.อ.บ้านโป่ง	Ban Pong								0.0		
81.อ.โพธาราม	Photharam								0.0		
82.อ.ดำเนินสดวก	Damnoen Saduak								0.0		
83.อ.ปากท่อ	Pak Tho								0.0		
84.จ.สมุทรสงคราม	Samut Songkham						15.1		15.1	45.8	+ 45.5
85.อ.บางคนที	Bang Khonthi								0.0		
86.อ.อัมพวา	Amphawa								0.0		
87.จ.สมุทรสาคร	Samut Sakhon				9.1				9.1	36.4	+ 34.8
88.จ.สมุทรปราการ	Samut Prakan				12.5				12.5	12.5	- 5.0
89.อ.พระประแดง	Phra Pradaeng	..	..	..	..	..	..	..	..		
90.อ.บางพลี	Bang Phli								0.0		
ภาคตะวันออก	Eastern Part										
1.จ.นครนายก	Nakhon Nayok								0.0	6.6	- 12.7
2.อ.บ้านนา	Ban Na								0.0		
3.อ.ปากพลี	Pak Phli								0.0		
4.จ.ปราจีนบุรี	Prachin Buri*			T					T	8.0	+ 0.5
5.อ.บ้านสร้าง	Ban Sang								0.0		
6.อ.ศรีมหาโพธิ	Si Maha Phot								0.0		
7.อ.กบินทร์บุรี	Kabin Buri	2.2	4.7	0.7					7.6		
8.อ.สระแก้ว	Sakaeo			25.5					25.5		
9.อ.วัฒนานคร	Watthana Nakhon				4.9				4.9		
0.อ.อรัญประเทศ	Aranyaprathet*	7.0			10.0		8.4		25.4	38.6	+ 35.7
1.จ.จะเชิงเทรา	Chachoengsao	7.2			3.1				10.3	20.5	+ 10.9
2.อ.บ้านโพธิ์	Ban Pho				13.7				13.7		
3.จ.ชลบุรี	Chon Buri*		19.0		1.7		0.3	1.0	22.0	34.0	+ 23.8
4.อ.พานทอง	Phan Thong		50.1						50.1		
5.อ.พนัสนิคม	Phanat Nikhom			2.1					2.1		
6.อ.บ้านบึง	Ban Bung								0.0		
7.อ.เกาะสีชัง	Ko Sichang*				11.4		4.4		15.8		
8.อ.ศรีราชา	Si Racha		14.8			3.9	17.5		36.2		
9.อ.สัตหีบ	Sattahip*		T	1.5	T	8.0	7.8	1.5	18.8	71.1	+ 62.7
0.จ.ระยอง	Rayong*		9.1		19.9		22.1		51.1	57.3	+ 53.2
1.อ.บ้านค่าย	Ban Khai				32.8	17.6			50.4		
2.อ.แกลง	Klaeng				T	7.5			7.5		

สถานีฝน	Station	วันที่และจำนวนน้ำฝนเป็นมิลลิเมตร Date and amount of rainfall in m.m. มกราคม January							ฝนรวม ม.ม. Total m.m.	ฝนรวมตั้งแต่ 1 : Accumulative -fall Since Ja	
		13	14	15	16	17	18	19		ฝนจริง Actual	สูง(+)ต่ กว่าป Above Below Norm
23.จ.จันทบุรี	Chanthaburi*	T	0.5		T	19.8			20.3	29.6	+ 1.
24.อ.ท่าใหม่	Tha Mai		11.8			22.5			34.3		
25.อ.มะขาม	Makham								0.0		
26.อ.ขลุง	Khlung	9.4							9.4		
27.จ.ตราด	Trat	83.8			16.3				100.1	107.2	+ 67.
28.อ.เขาสมิง	Khao Saming	18.1		1.7	0.2				20.0		
29.อ.แหลมงอบ	Laem Ngop*	1.0		3.7					4.7		
30.อ.คลองใหญ่	Khlong Yai*	0.2	T		15.5				15.7	36.4	+ 16.
ภาคใต้	Southern Part										
1.จ.เพชรบุรี	Phetchaburi						1.2		1.2	44.0	+ 43.
2.อ.บ้านแหลม	Ban Laem					17.2	5.0		22.2		
3.อ.บ้านลาด	Ban Lat						2.1		2.1		
4.อ.ชะอำ	Cha-am					5.5	2.3		7.8		
5.จ.ประจวบคีรีขันธ์	Prachuap Khiri Khan*					25.2	54.6	8.6	88.4	180.9	+174.
6.อ.กุยบุรี	Kui Buri								0.0		
7.อ.หัวหิน	Hua Hin*					5.4	1.6	1.1	8.1	55.5	+ 54.
8.จ.ชุมพร	Chumphon*					37.7	50.3		88.0	224.9	+196.
9.อ.ท่าแซะ	Tha Sae					64.5	89.5		154.0		
10.อ.สวี	Sawi					45.7	4.2		49.9		
11.อ.หลังสวน	Lang Suan					75.2	23.0		98.2		
12.จ.สุราษฎร์ธานี	Surat Thani *					47.4	32.3		79.7	105.9	+ 60.
13.อ.ไชยา	Chaiya								0.0		
14.อ.เกาะสมุย	Ko Samui*		0.3		2.9	2.7	2.6		8.5		
15.อ.พุนพิน	Phunphin					35.1			35.1		
16.อ.บ้านนาสาร	Ban Na San								0.0		
17.จ.นครศรีธรรมราช	Nakhon Si Thammarat*		1.1		T	15.2	17.7	0.3	34.3	163.6	+ 17.
18.อ.สิชล	Sichon					29.2	38.2		67.4		
19.อ.ท่าศาลา	Tha Sala								0.0		
20.อ.ฉวาง	Chawang					37.8	15.5		53.3		
21.อ.ทุ่งสง	Thung Song								0.0		
22.อ.ร่อนพิบูลย์	Ron Phibun					97.5			97.5		
23.อ.ปากพนัง	Pak Phanang								0.0		
24.จ.พัทลุง	Phatthalung				3.2	38.4	1.2		42.8	245.7	+134.
25.อ.เขาชัยสน	Khao Chaison				14.9	19.9	18.8		53.6		
26.จ.สงขลา	Songkhla*	1.0		T	13.2	1.8	T	T	16.0	130.2	+ 19.
27.อ.รัตภูมิ	Rattaphum								0.0		
28.อ.หาดใหญ่	Hat Yai								0.0		
29.อ.สะเดา	Sadao								0.0		
30.จ.ปัตตานี	Pattani*				2.0	13.2	T	T	15.2	57.9	+ 1.
31.อ.หนองจิก	Nong Chik								0.0		
32.อ.ยะหริ่ง	Yaring								0.0		

สถานีฝน	Station	วันที่และจำนวนน้ำฝนเป็นมิลลิเมตร Date and amount of rainfall in m.m. มกราคม January							ฝนรวม ม.ม. Total m.m.	ฝนรวมตั้งแต่ 1 ม.ค. Accumulative rain-fall Since Jan.1	
		13	14	15	16	17	18	19		ฝนจริง Actual	สูง(+)ต่ำ(-) กว่าปกติ Above(+) Below(-) Normal
.อ.ปะนาเระ	Panare			T	T	115.3	2.7		118.0		
.จ.ยะลา	Yala						6.7		6.7	..	..
.อ.เบตง	Betong	5.4							5.4		
.อ.บันนังสตา	Bannang Satar								0.0		
.จ.นราธิวาส	Narathiwat*				0.8	19.3	7.0		27.1	216.4	+ 11.5
.อ.ยี่งอ	Yi-ngo								0.0		
.อ.ระแงะ	Rangae				2.3	8.1			10.4		
.อ.ตากใบ	Tak Bai								0.0		
.จ.ระนอง	Ranong*		T			7.5	0.5		8.0	51.9	+ 30.7
.อ.กระบุรี	Kra Buri					17.2			17.2		
.จ.พังงา	Phangnga	4.7	30.1			11.7	2.6		49.1	247.6	+227.4
.อ.กะปง	Kapong								0.0		
.อ.ตะกั่วป่า	Takua Pa								0.0		
.อ.ท้ายเหมือง	Thai Muang					5.3	5.2		10.5		
.อ.ตะกั่วทุ่ง	Takua Thung		5.0			6.3			11.3		
.จ.ภูเก็ต	Phukat*						0.2	T	0.2	52.8	+ 34.8
.สนามบินภูเก็ต	Phuket Air-port*					9.2	6.2		15.4		
.อ.ถลาง	Thalang	..	..	..	..	..	..	..	..		
.จ.กระบี่	Krabi	5.9							5.9	..	..
.อ.อ่าวลึก	Ao Luk								0.0		
.อ.คลองท่อม	Khlong Tom		T		9.5	1.1			10.6		
.สนามบินตรัง	Trang Air-port*						0.6	0.8	1.4	83.9	+ 58.7
.อ.สิเกา	Sikao	9.3	0.2		27.7		3.0		40.2		
.อ.ย่านตาขาว	Yan Ta Khao		17.4						17.4		
.อ.ปะเหลียน	Palian				18.2		38.3		56.5		
.จ.สตูล	Satun				1.9				1.9	6.5	- 5.6
.อ.ทุ่งหว้า	Thung Wa				2.0	2.0			4.0		
.อ.ละงู	Langu		46.8						46.8		

หมายเหตุ	ช่องว่าง	ไม่มีฝนตก	**Remark**	Blank	No rain
	*	สถานีตรวจอากาศ		*	Synoptic Station
	T	ฝนเล็กน้อยวัดไม่ได้		T	Trace
	..	ไม่มีรายงาน		..	No report

อุณหภูมิสูงสุดและต่ำสุดประจำวันที่ ๑๓ – ๑๙ มกราคม ๒๕๑๒

Daily Max. and Min. Temperature 13 – 19 January , 1969

สถานี	Station	อุณหภูมิสูงสุดและต่ำสุดเป็นองศา ซ. Max. and Min. Temperature in degree C.							เฉลี่ยสูงสุดต่ำสุด Average Max. Min.	เฉลี่ยในสัปดาห์ Weekly Mean	ค่าปกติประจำเดือน Monthly Normal
		13	14	15	16	17	18	19			
ภาคเหนือ	**Northern Part**										
1.จ.เชียงราย	Chiang Rai	30.0 10.0	29.7 9.2	29.4 9.2	29.5 8.5	28.4 9.3	30.0 11.4	28.1 11.8	29.3 9.9	19.6	19.5
2.จ.แม่ฮ่องสอน	Mae Hong Son	30.5 13.1	30.2 13.0	30.5 13.9	29.9 11.3	29.7 12.5	29.8 12.4	29.0 12.0	29.9 12.6	21.3	21.9
3.จ.เชียงใหม่	Chiang Mai	31.1 8.7	30.9 8.0	31.1 8.2	30.2 8.1	29.9 9.0	31.2 11.4	30.7 14.0	30.7 9.6	20.2	21.1
4.จ.น่าน	Nan	31.3 15.5	33.6 14.9	33.2 14.2	32.2 13.9	24.8 15.4	30.7 16.1	32.1 17.4	31.1 15.3	23.2	21.3
5.อ.ท่าวังผา	Tha Wang Pha	31.0 ..	31.6 14.4	32.0 13.9	.. 11.9	27.0 ..	31.0 15.3	31.5 16.5	30.7 14.4	22.6	..
6.จ.ลำปาง	Lampang	32.4 13.3	32.9 11.3	33.2 11.4	32.7 10.2	31.6 12.6	33.0 18.0	32.8 18.2	32.7 13.6	23.2	21.8
7.อ.แม่สะเรียง	Mae Sariang	32.0 12.3	32.2 9.5	31.6 9.9	32.2 10.7	32.5 8.8	33.3 11.4	31.3 13.7	32.2 10.9	21.6	22.1
8.จ.แพร่	Phrae	32.8 17.7	33.0 16.7	33.5 15.9	32.6 15.9	28.4 17.1	32.1 18.4	33.2 19.4	32.2 17.3	24.8	21.8
9.จ.อุตรดิตถ์	Uttaradit	33.6 17.3	34.1 16.5	34.0 15.5	32.6 16.6	27.2 18.3	32.8 18.9	33.0 20.8	32.5 17.7	25.1	23.8
10.เขื่อนสิริกิติ์	Sirikit Dam	33.6 18.8	34.4 18.3	33.5 16.8	34.0 17.2	26.9 17.3	.. 18.8	.. ..	32.5 17.9	25.2	..
11.จ.ตาก	Tak	34.8 20.1	34.7 18.8	35.5 15.5	34.6 17.3	32.7 20.4	34.2 22.1	35.0 23.8	34.5 19.7	27.1	22.8
12.จ.พิษณุโลก	Phitsanulok	33.5 21.5	33.1 21.5	33.6 22.0	33.5 21.8	31.0 22.0	33.1 21.7	32.8 24.2	32.9 22.1	27.5	24.4
13.อ.แม่สอด	Mae Sot	32.7 15.2	33.0 14.1	32.8 12.5	32.5 12.8	33.6 15.4	33.5 18.5	34.0 19.8	33.2 15.5	24.4	22.9
14.จ.เพชรบูรณ์	Phetchabun	33.1 19.2	33.8 18.3	34.3 19.0	34.6 19.9	34.0 21.3	35.0 22.2	34.5 21.6	34.2 20.2	27.2	22.8
15.อ.หล่มสัก	Lom Sak	.. 19.8	.. 19.4	.. 18.9	.. 20.1	.. 21.7	.. ..	.. ..	.. 20.0	..	..
16.อ.วิเชียรบุรี	Wichian Buri	33.2 20.4	34.2 20.3	34.6 19.7	33.9 23.8	33.5 22.3	35.6 23.6	33.8 24.7	34.1 22.2	28.2	..
ภาคตะวันออกเฉียงเหนือ	**Northeastern Part**										
1.จ.หนองคาย	Nong Khai	28.0 17.8	30.7 17.0	29.6 20.1	28.9 17.7	.. 18.1	30.3 ..	30.9 19.5	29.7 18.4	24.1	..
2.จ.เลย	Loei	30.5 18.2	32.2 15.6	31.5 16.8	30.1 18.0	27.9 17.4	31.2 17.0	34.3 18.2	31.1 17.3	24.2	20.2
3.จ.อุดรธานี	Udon Thani	29.0 19.3	32.5 18.0	29.4 21.5	29.0 19.2	28.5 18.8	31.4 19.0	33.0 21.0	30.4 19.5	25.0	22.2
4.จ.นครพนม	Nakhon Phanom	29.5 15.6	30.5 16.2	27.4 16.6	29.0 15.4	31.3 15.8	32.6 17.7	34.0 19.9	30.6 16.7	23.7	21.1
5.จ.สกลนคร	Sakon Nakhon	28.9 17.4	30.4 17.3	30.7 20.0	28.3 17.4	30.0 16.4	31.7 18.8	33.1 18.8	30.4 18.0	24.2	21.3
6.อ.มุกดาหาร	Mukdahan	30.5 15.5	32.7 17.3	29.0 20.0	29.5 17.0	31.0 16.9	32.8 18.7	34.2 20.5	31.4 18.0	24.7	21.2
7.จ.ขอนแก่น	Khon Kaep	30.4 20.5	28.2 20.0	30.2 20.7	27.5 19.2	31.0 18.8	33.1 20.3	35.5 22.5	30.8 20.3	25.6	22.8
8.อ.โกสุมพิสัย	Kosum Phisai	30.9 18.1	28.5 19.5	28.4 20.5	27.6 18.1	30.2 16.9	.. 18.4	.. ..	29.1 18.6	23.9	..
9.จ.ร้อยเอ็ด	Roi Et	31.3 18.7	27.8 20.0	30.2 21.7	28.7 19.2	32.2 19.5	33.7 20.7	35.0 21.8	31.3 20.2	25.8	23.2
10.จ.ชัยภูมิ	Chaiyaphum	30.8 17.6	29.4 22.8	32.0 21.2	28.4 20.7	30.9 21.3	32.6 21.2	34.4 22.0	31.2 21.0	26.1	23.1
11.จ.อุบลราชธานี	Ubon Ratchathani	32.9 19.6	33.7 19.8	33.2 21.6	32.7 19.5	33.8 19.3	33.9 22.4	34.8 23.5	33.6 20.8	27.2	23.8
12.จ.สุรินทร์	Surin	33.4 20.2	33.2 22.1	33.2 22.8	32.6 20.5	33.0 20.5	34.0 22.8	34.0 22.5	33.3 21.6	27.5	23.5
13.อ.ท่าตูม	Tha Tum	31.8 19.8	31.9 21.5	32.4 21.6	31.6 19.7	32.7 19.4	33.8 22.5	34.8 23.0	32.7 21.1	26.9	..
14.อ.นางรอง	Nang Rong	..	..	..	..	..	..	..	..	..	..

สถานี	Station	อุณหภูมิสูงสุดและต่ำสุดเป็นองศา ซ. Max. and Min. Temperature in degree C.							เฉลี่ยสูงสุดต่ำสุด Average Max. Min.	เฉลี่ยในสัปดาห์ Weekly Mean	ค่าปกติประจำเดือน Monthly Normal
		13	14	15	16	17	18	19			
จ.นครราชสีมา	Nakhon Ratchasima	31.6 22.5	29.6 22.6	33.3 21.7	30.8 21.2	32.7 21.5	34.4 21.6	34.9 22.4	32.5 21.9	27.2	23.5
อ.โชคชัย	Chok Chai	32.7 21.4	31.6 22.6	32.8 22.3	30.9 21.8	31.2 21.0	.. 21.1	.. ..	31.8 21.7	26.8	..
ภาคกลาง	Central Part										
จ.นครสวรรค์	Nakhon Sawan	36.1 21.6	35.0 23.1	35.9 22.6	35.6 21.9	33.2 24.2	35.4 23.7	35.3 24.4	35.2 23.1	29.2	24.9
จ.ลพบุรี	Lop Buri	34.4 22.4	34.0 23.0	35.8 23.6	34.6 23.5	32.5 24.2	35.0 24.0	33.8 23.8	34.3 23.5	28.9	25.9
จ.สุพรรณบุรี	Suphan Buri	35.4 21.9	35.0 22.8	34.9 22.7	34.0 23.5	31.1 23.8	34.6 23.6	34.0 23.7	34.1 23.1	28.6	25.1
จ.กาญจนบุรี	Kanchanaburi	35.0 21.7	36.6 23.2	35.1 22.6	35.2 22.2	34.5 21.8	33.8 22.5	34.8 23.4	35.0 22.5	28.8	24.6
อ.ทองผาภูมิ	Thong Pha Phum	33.7 17.0	33.3 16.0	33.2 14.5	34.4 15.6	34.6 17.0	35.2 20.0	32.3 21.0	33.8 17.3	25.6	..
สนามบินดอนเมือง	Don Muang Air-port	32.8 22.2	33.3 22.4	33.0 22.7	33.5 24.7	30.1 24.3	31.2 24.0	32.4 24.2	32.3 23.5	27.9	26.0
จ.พระนคร	Phra Nakhon	32.7 23.7	31.9 24.0	33.1 24.2	33.0 25.0	31.1 23.8	30.9 25.2	30.8 24.8	31.9 24.4	28.2	26.0
ศูนย์วิจัยฯ บางนา	Bang Na	32.3 23.0	31.8 23.3	33.1 23.2	33.2 23.8	30.8 24.2	30.8 24.3	31.2 24.2	31.9 23.7	27.8	..
ภาคตะวันออก	Eastern Part										
จ.ปราจีนบุรี	Prachin Buri	34.0 22.4	34.7 22.3	34.8 22.6	32.5 23.2	33.7 24.0	33.3 23.1	33.8 22.7	33.8 22.9	28.4	25.5
อ.กบินทร์บุรี	Kabin Buri	35.1 20.5	34.2 22.1	35.2 23.3	33.0 24.1	33.4 24.4	.. 23.3	.. ..	34.2 23.0	28.6	..
อ.อรัญประเทศ	Aranyaprathet	34.7 21.6	34.3 21.8	34.5 23.5	33.5 23.5	33.5 21.5	33.6 22.9	34.0 ..	34.0 22.5	28.3	24.9
จ.ชลบุรี	Chon Buri	30.8 23.1	30.2 23.4	31.1 23.7	30.2 23.7	29.6 24.1	28.5 23.9	28.4 23.5	29.8 23.6	26.7	25.7
อ.เกาะสีชัง	Ko Si Chang	30.6 22.9	31.2 23.7	30.7 24.8	31.1 24.2	30.2 24.8	28.4 24.4	29.6 23.9	30.3 24.1	27.2	26.2
อ.สัตหีบ	Sattahip	33.7 26.1	33.1 26.7	33.6 26.6	33.5 26.7	30.2 25.7	29.5 24.3	27.7 24.7	31.6 25.8	28.7	28.0
จ.ระยอง	Rayong	.. ..	.. ..	.. ..	.. ..	.. ..	.. ..	.. ..	.. ..	..	..
จ.จันทบุรี	Chanthaburi	32.2 22.5	31.1 23.2	33.0 23.1	31.5 22.5	32.2 23.2	29.5 23.7	32.0 22.5	31.6 23.0	27.3	25.8
อ.คลองใหญ่	Khlong Yai	.. ..	30.0 23.6	31.6 21.9	31.0 23.3	32.1 23.1	32.4 23.4	31.0 23.0	31.4 23.1	27.3	25.8
ภาคใต้	Southern Part										
อ.หัวหิน	Hua Hin	30.3 22.4	30.5 22.6	30.2 22.6	30.4 22.4	28.9 23.1	28.7 23.7	30.2 23.1	29.9 22.8	26.4	25.0
จ.ประจวบคีรีขันธ์	Prachuab Khiri Khan	31.0 20.7	31.4 21.0	31.5 22.3	31.3 21.4	31.0 22.2	25.7 23.2	28.5 22.7	30.1 21.9	26.0	24.5
จ.ชุมพร	Chumphon	31.2 21.3	31.0 20.8	32.0 21.5	32.1 21.3	30.2 22.3	28.3 23.0	31.0 22.9	30.8 21.9	26.4	24.9
จ.สุราษฎร์ธานี	Surat Thani	31.7 19.2	32.2 20.0	31.1 20.8	30.8 19.7	30.5 21.1	25.0 23.5	31.8 20.5	30.4 20.7	25.6	25.7
อ.เกาะสมุย	Ko Samui	30.4 25.0	30.1 24.9	30.5 24.2	30.1 23.1	29.0 24.9	28.5 26.2	29.7 24.9	29.8 24.7	27.3	..
จ.นครศรีธรรมราช	Nakhon Si Thammarat	32.5 22.0	31.5 22.2	32.3 21.9	32.4 21.3	32.3 23.1	27.2 23.0	31.5 23.4	31.4 22.4	26.9	26.0
จ.สงขลา	Songkhla	30.8 25.0	30.7 24.7	31.3 23.5	30.5 23.9	30.7 23.6	30.4 24.7	28.2 25.5	30.4 24.4	27.4	26.9
จ.ปัตตานี	Pattani	31.1 23.7	30.7 22.9	32.0 22.0	30.0 23.1	29.5 22.9	30.4 24.1	30.9 23.5	30.7 23.2	27.0	..
จ.นราธิวาส	Narathiwat	30.4 23.0	30.5 23.1	30.1 22.2	31.0 23.0	31.8 23.5	29.6 24.1	31.5 24.0	30.7 23.3	27.0	25.9
จ.ระนอง	Ranong	33.0 20.8	33.4 20.3	33.8 21.3	33.3 20.8	33.0 22.1	29.5 23.5	33.2 22.7	32.7 21.6	27.2	25.7
จ.ภูเก็ต	Phuket	32.2 22.0	32.7 24.0	32.2 24.1	32.5 24.0	32.0 24.5	30.5 24.5	32.0 24.0	32.0 23.9	28.0	27.3
สนามบินภูเก็ต	Phuket Air-port	32.1 21.5	31.2 22.2	31.5 24.2	31.3 22.0	32.1 23.4	29.2 24.6	30.9 23.0	31.2 23.0	27.1	26.4
สนามบินตรัง	Trang Air-port	32.8 20.8	33.2 21.0	33.0 20.6	33.9 20.7	32.5 22.0	30.7 23.0	32.6 23.1	32.5 21.6	27.1	26.8

แก้ไขเพิ่มเติมรายงานอากาศประจำสัปดาห์ฉบับที่ ๒/๒๕๑๒ เนื่องจากได้รับรายงานภายหลัง

Correction in weekly weather report No. 2/1969 for late report rainfall data

สถานีฝน	Station	วันที่และจำนวนน้ำฝนเป็นมิลลิเมตร Date and amount of rainfall in m.m. มกราคม January							ฝนรวม ม.ม. Total m.m.	ฝนรวมตั้งแต่ 1 ม Accumulative r -fall Since Jan	
		6	7	8	9	10	11	12		ฝนจริง Actual	สูง(+)ต่ำ กว่าปก Above(Below(Norm
ภาคเหนือ	**Northern Part**										
76. อ.หลมเก่า	Lom Kao						0.5		5.0		
ภาคตะวันออกเฉียงเหนือ	**Northeastern Part**										
18. อ.บ้านแพง	Ban Phaeng							6.5	15.7		
ภาคตะวันออก	**Eastern Part**										
26. อ.ขลุง	Khlung							14.4	23.8		
28. อ.เขาสมิง	Khao Saming							10.5	10.5		

กรมอุตุนิยมวิทยา สำนักนายกรัฐมนตรี

รายงานอากาศประจำสัปดาห์ ระหว่างวันที่ ๒๐ – ๒๖ มกราคม ๒๕๑๒

และ

การคาดหมายลักษณะอากาศ ระหว่างวันที่ ๒๗ มกราคม – ๒ กุมภาพันธ์ ๒๕๑๒

ฉบับที่ ๔/๒๕๑๒

พลเรือโท สนิธ เวสารัชชนันท์

อธิบดีกรมอุตุนิยมวิทยา

METEOROLOGICAL DEPARTMENT

OFFICE OF THE PRIME MINISTER

BANGKOK THAILAND

WEEKLY WEATHER REPORT

DURING THE PERIOD 20 – 26 JANUARY 1969

AND

WEATHER OUTLOOK

DURING 27 JANUARY – 2 FEBRUARY 1969

ATMOSPHERIC SCIENCES LIBRARY
JAN 31 1969
E. S. S. A.
U. S. Dept. of Commerce

No. 4/1969

Sanit Vesa – rajananda

Vice Admiral, Director General

การคาดหมายลักษณะอากาศใน ๗ วันข้างหน้า
ตั้งแต่วันที่ ๒๗ มกราคม – ๒ กุมภาพันธ์ ๒๕๑๒

ลักษณะทั่วไป

ในตอนต้นสัปดาห์ลมฝ่ายตะวันออกจากทะเลจีนใต้พัดปกคลุมประเทศไทย แต่ในตอนกลางและปลายสัปดาห์ คาดว่าลมฝ่ายเหนือจะพัดลงสู่ประเทศไทยอีกระยะหนึ่ง เนื่องจากบริเวณความกดอากาศสูงในประเทศจีนมีกำลังแรงขึ้น

ภาคเหนือ ภาคตะวันออกเฉียงเหนือ	ตลอดสัปดาห์อากาศเย็นกับมีฝนหรือฝนฟ้าคะนองเป็นแห่ง ๆ แต่ในตอนปลายสัปดาห์อุณหภูมิจะลดลงอีก
ภาคกลาง ภาคตะวันออก อ่าวไทย ฝั่งตะวันออก	ในตอนต้นสัปดาห์มีลักษณะอากาศแปรปรวนโดยจะมีฝนหรือเป็นฝนฟ้าคะนองเป็นแห่ง ๆ แต่ในตอนกลางและปลายสัปดาห์อุณหภูมิจะลดลง
อ่าวไทย ฝั่งตะวันตก	ตลอดสัปดาห์มีฝนกระจายเป็นแห่ง ๆ
ภาคใต้ ฝั่งตะวันตก	ตลอดสัปดาห์มีฝนเล็กน้อยเฉพาะแห่ง
พระนคร และ ธนบุรี	ในตอนต้นสัปดาห์มีลักษณะอากาศแปรปรวนโดยจะมีฝนหรือเป็นฝนฟ้าคะนองเป็นแห่ง ๆ แต่ในตอนกลางและปลายสัปดาห์อุณหภูมิจะลดลง.

กรมอุตุนิยมวิทยา
๒๗ ม.ค.๑๒

Weather Outlook for the next seven days
From 27 January - 2 February 1969

General Situation

The easterly winds from the South China Sea will prevail over Thailand during the early part of the week. It is expected that the easterly winds will be replaced by the northerly winds at the middle and the end of the week due to the intensification of the high pressure area over China mainland.

Northern Part: Northeastern Part:	Throughout the week, cool with isolated showers or thundershowers except for decreasing in temperature at the end of the week.
Central Part: Eastern Part: Gulf of Thailand, East Coast:	Unsettled weather with isolated rain or thundershowers during the early part of the week and decreasing in temperature at the middle and the end of the week.
Gulf of Thailand, West Coast:	Throughout the week, scattered rainshowers.
Southern Thailand, West Coast:	Throughout the week, light isolated showers.
Phra Nakhon & Thonburi:	unsettled weather with isolated rain or thundershowers during the early part of the week and decreasing in temperature at the middle and the end of the week.

Meteorological Department
27 / 1 / 1969

สรุปลักษณะอากาศทั่วไปในรอบสัปดาห์
ตั้งแต่วันที่ ๒๐ – ๒๖ มกราคม ๒๕๑๒

๑. สิ่งความกดอากาศสูงที่แผ่ปกคลุมตอนบนประเทศไทยมีกำลังอ่อนตลอดสัปดาห์ แต่ในภาคเหนือปรากฏว่ามีลมฝ่ายเหนือจากธิเบตพัดปกคลุมลงมาถึง จึงทำให้ตอนเหนือของภาคเหนือมีอุณหภูมิลดลง ส่วนภาคอื่น ๆ อุณหภูมิเปลี่ยนแปลงเพียงเล็กน้อย

๒. ในระหว่างสัปดาห์ปรากฏว่ามีฝนและฝนฟ้าคะนองกระจายเป็นแห่ง ๆ ในบริเวณตอนใต้ของภาคเหนือและภาคตะวันออกเฉียงเหนือ มีฝนเฉพาะแห่งในภาคกลาง,ภาคตะวันออกและบริเวณฝั่งตะวันออกของอ่าวไทย ส่วนในภาคใต้ปรากฏว่าฝนได้ทิ้งขาดหายไปตลอดสัปดาห์

๓. ในระหว่างสัปดาห์ ปรากฏว่าอุณหภูมิต่ำสุดในภาคต่าง ๆ ของประเทศไทยมีดังต่อไปนี้.–

ภาคเหนือ	๖.๑° ซ.ที่	อ.เมือง	จ.เชียงใหม่	เมื่อวันที่	๒๖ ม.ค.
ภาคตะวันออกเฉียงเหนือ	๑๗.๕° ซ.ที่	อ.มุกดาหาร	จ.นครพนม	"	๒๖ "
ภาคกลาง	๑๖.๕° ซ.ที่	อ.ทองผาภูมิ	จ.กาญจนบุรี	"	๒๖ "
ภาคตะวันออก	๒๑.๐° ซ.ที่	อ.อรัญประเทศ	จ.ปราจีนบุรี	"	๒๕ "
ภาคใต้	๑๗.๖° ซ.ที่	อ.เมือง	จ.สุราษฎร์ธานี	"	๒๖ "

กรมอุตุนิยมวิทยา

๒๗ ม.ค.๑๒

General Situation

Period 20 - 26 January 1969

1. The wedge of the anticyclone over the Upper Thailand was weakening throughout the week but the northerly airstream from Tibet extended to the northern part of Thailand. This condition caused temperature decreasing over the upper portion of the northern part while slight change in temperature occurred in the rest.

2. During the week, scattered rainshowers and thundershowers occurred in the lower portion of the northern part and the northeastern part while isolated showers occurred in the central part, eastern part and the east coast of the Gulf of Thailand. It apperred that rainfall was deficient over the southern part throughout the week.

3. During the week the lowest temperature in the various parts of Thailand were as follows:-

Northern Part	6.1° C.at Chiang Mai	on	26	Jan.
Northeastern Part	17.5° C.at Mukdahan	"	26	"
Central Part	16.5° C.at Thong Pha Phum	"	26	"
Eastern Part	21.0° C.at Aranyaprathet	"	25	"
Southern Part	17.6° C.at Surat Thani	"	26	"

Meteorological Department
27 / 1 / 1969

ข่าวอากาศเพื่อการเกษตรประจำสัปดาห์

เมื่อวันที่ ๒๐ – ๒๖ มกราคม มีลักษณะอากาศซึ่งพอสรุปได้ดังต่อไปนี้.–

๑. สิ่งความกดอากาศสูงที่แผ่ปกคลุมตอนบนประเทศไทยมีกำลังอ่อนตลอดสัปดาห์ แต่ในภาคเหนือปรากฏว่ามีลมฝ่ายเหนือจากซีเบตพัดปกคลุมลงมาถึง จึงทำให้ตอนเหนือของภาคมีอุณหภูมิลดลง ส่วนภาคอื่น ๆ อุณหภูมิเปลี่ยนแปลงเพียงเล็กน้อย

๒. ในระหว่างสัปดาห์ปรากฏว่ามีฝนและฝนฟ้าคะนองกระจายเป็นแห่ง ๆ ในบริเวณตอนใต้ของภาคเหนือ และภาคตะวันออกเฉียงเหนือ มีฝนเฉพาะแห่งในภาคกลาง ภาคตะวันออก และบริเวณฝั่งตะวันออกของอ่าวไทย ส่วนในภาคใต้ปรากฏว่าฝนได้ทิ้งขาดหายไปตลอดสัปดาห์

<u>ข้อควรทราบ</u>

ในระยะสัปดาห์นี้จะยังคงมีลักษณะอากาศแปรปรวน ซึ่งจะทำให้มีฝนอยู่อีกได้ในบางแห่งบางตำบลในตอนต้นสัปดาห์ ฉะนั้น กสิกรจึงควรระมัดระวังในเรื่องการตากผลผลิตไว้ต่อไปด้วย สำหรับการเตรียมดินเพื่อปลูกพืชหมุนเวียนนั้นก็เหมาะที่จะดำเนินการได้ในระยะนี้ แต่ในระยะกลางและปลายสัปดาห์อากาศจะเย็นลง.

กองอากาศเกษตร กรมอุตุนิยมวิทยา

๒๗ มกราคม ๒๕๑๒

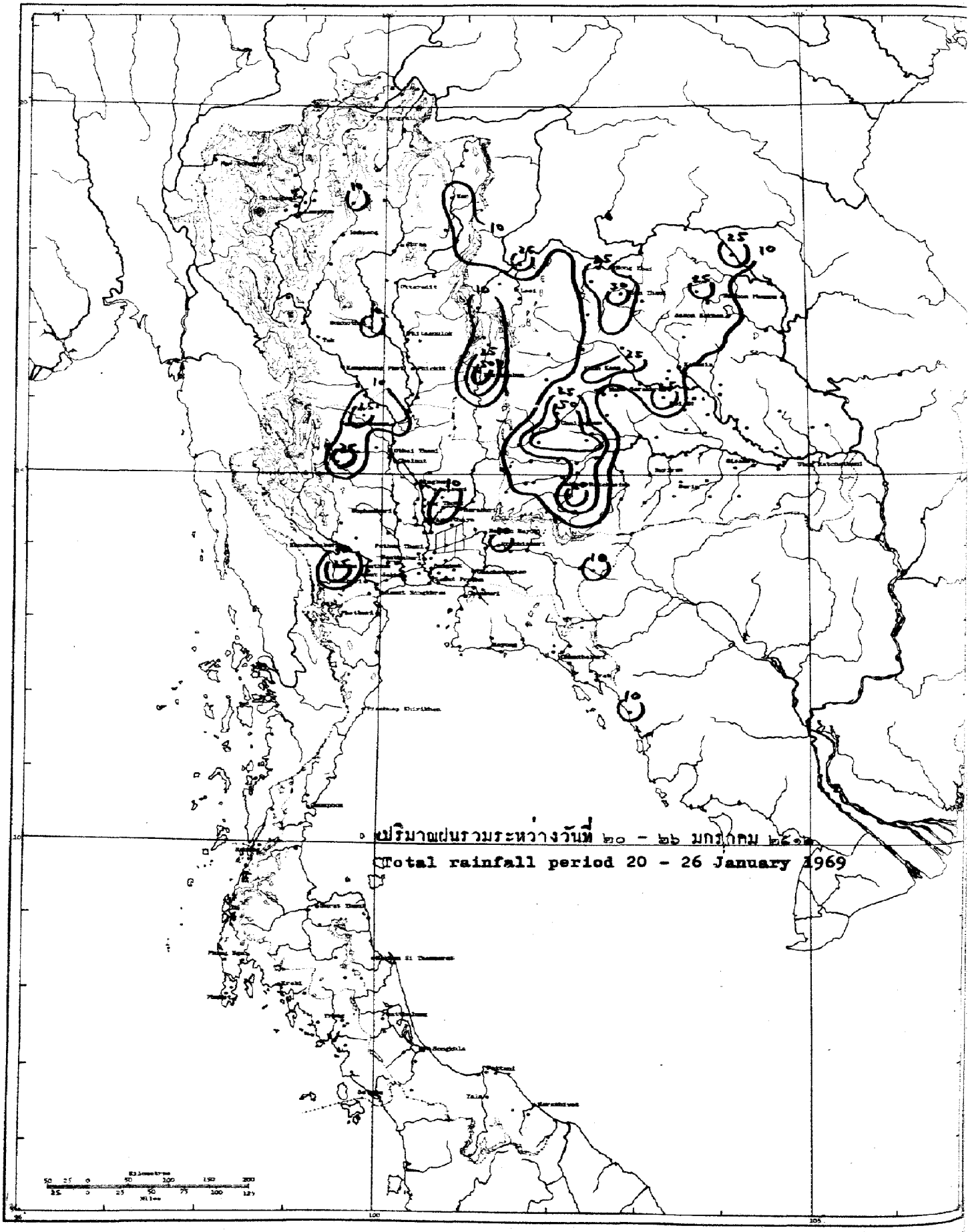
ปริมาณฝนรวมระหว่างวันที่ ๒๐ - ๒๖ มกราคม ๒๕๑๒
Total rainfall period 20 - 26 January 1969

สถานีฝน	Station	วันที่และจำนวนน้ำฝนเป็นมิลลิเมตร Date and amount of rainfall in m.m. มกราคม January							ฝนรวม ม.ม. Total m.m.	ฝนรวมตั้งแต่ 1 ม.ค. Accumulative rain-fall Since Jan. 1	
		20	21	22	23	24	25	26		ฝนจริง Actual	สูง(+)ต่ำ(-) กว่าปกติ Above(+) Below(-) Normal
ภาคเหนือ	Northern Part										
1. จ.เชียงราย	Chiang Rai*								0.0	0.8	- 5.1
2. อ.แม่สาย	Mae Sai								0.0		
3. อ.เชียงแสน	Chiang Saen								0.0		
4. อ.เชียงของ	Chiang Khong								0.0		
5. อ.แม่จัน	Mae Chan								0.0		
6. อ.แม่สรวย	Mae Suai								0.0		
7. อ.เทิง	Thoeng								0.0		
8. อ.เชียงคำ	Chiang Kham								0.0		
9. อ.พาน	Phan								0.0		
0. อ.แม่ใจ	Mae Chai								0.0		
1. อ.เวียงป่าเป้า	Wiang Pa Pao								0.0		
2. อ.พะเยา	Phayao	1.2							1.2		
3. จ.แม่ฮ่องสอน	Mae Hong Son*	T							T	T	- 11.1
4. อ.ปาย	Pai								0.0		
5. อ.ขุนยวม	Khun Yuam								0.0		
6. อ.แม่สะเรียง	Mae Sariang*	1.2							1.2	1.2	- 7.2
7. จ.เชียงใหม่	Chiang Mai*	T							T	T	- 5.0
8. อ.ฝาง	Fang								0.0		
9. อ.เชียงดาว	Chiang Dao								0.0		
0. อ.แม่แตง	Mae Taeng								0.0		
1. อ.แม่ริม	Mae Rim								0.0		
2. อ.สันทราย	San Sai								0.0		
3. อ.ดอยสะเก็ด	Doi Saket								0.0		
4. อ.สันกำแพง	San Kamphaeng								0.0		
5. อ.หางดง	Hang Dong								0.0		
6. อ.สารภี	Saraphi								0.0		
7. อ.สันป่าตอง	San Pa Tong								0.0		
8. อ.จอมทอง	Chom Thong	6.6							6.6		
9. อ.ฮอด	Hot	1.4							1.4		
0. จ.ลำพูน	Lamphun	3.9							3.9	6.7	..
1. อ.ป่าซาง	Pa Sang								0.0		
2. อ.ลี้	Li								0.0		
3. จ.ลำปาง	Lampang*	3.2			T				3.2	6.0	- 1.5
4. อ.งาว	Ngao								0.0		
5. อ.แจ้ห่ม	Chae Hom	11.6							11.6		
6. อ.เกาะคา	Ko Kha								0.0		
7. อ.สบปราบ	Sop Prap								0.0		
8. อ.เถิน	Thoen								0.0		
9. อ.แม่พริก	Mae Phrik								0.0		

สถานีฝน	Station	วันที่และจำนวนน้ำฝนเป็นมิลลิเมตร Date and amount of rainfall in m.m. มกราคม January 20	21	22	23	24	25	26	ฝนรวม ม.ม. Total m.m.	ฝนรวมตั้งแต่ 1 ม. Accumulative rainfall Since Jan. ฝนจริง Actual	สูง(+)ต่ำ(-)กว่าปกติ Above(+) Below(-) Normal
40.จ.แพร่	Phrae*	T	T						T	37.6	+ 30.4
41.อ.สอง	Song								0.0		
42.อ.สูงเม่น	Sung Men								0.0		
43.อ.เด่นชัย	Den Chai								0.0		
44.จ.น่าน	Nan*	15.3							15.3	39.2	+ 23.9
45.อ.ทุ่งช้าง	Thung Chang	1.6							1.6		
46.อ.ท่าวังผา	Tha Wang Pha*	6.0							6.0		
47.อ.ปัว	Pua	8.2							8.2		
48.อ.สา	Sa	12.8							12.8		
49.อ.นาน้อย	Na Noi								0.0		
50.จ.อุตรดิตถ์	Uttaradit*		T						T	26.7	+ 22.7
51.อ.ฟากท่า	Fak Tha	22.8							22.8		
52.อ.น้ำปาด	Nam Pat	4.0							4.0		
53.เขื่อนสิริกิติ์	Sirikit Dam*		1.6						1.6		
54.อ.ท่าปลา	Tha Pla	T	7.8						7.8		
55.อ.ลับแล	Laplae								0.0		
56.จ.ตาก	Tak*	0.4	T		4.0				4.4	20.2	+ 18.9
57.อ.บ้านตาก	Ban Tak	5.2							5.2		
58.อ.แม่สอด	Mae sot*	0.2	0.1						0.3	0.3	- 2.3
59.อ.อุ้มผาง	Umphang								0.0		
60.จ.สุโขทัย	Sukhothai	18.0							18.0	18.0	+ 16.7
61.อ.สวรรคโลก	Sawankhalok	4.3							4.3		
62.อ.กงไกรลาศ	Kong Krailat	2.8							2.8		
63.จ.พิษณุโลก	Phitsanulok*	0.2					8.5		8.7	47.9	+ 41.8
64.อ.พรหมพิราม	Phrom Phiram								0.0		
65.อ.วังทอง	Wang Thong								0.0		
66.อ.บางกระทุ่ม	Bang Kratum				1.6				1.6		
67.จ.กำแพงเพชร	Kamphaeng Phet								0.0	8.8	+ 8.8
68.อ.คลองขลุง	Khlong Khlung		5.7						5.7		
69.อ.ขาณุวรลักษบุรี	Khanu Woralaksaburi	2.0	T		15.5				17.5		
70.จ.พิจิตร	Phichit				5.4				5.4	48.1	+ 45.6
71.อ.สามง่าม	Sam Ngam								0.0		
72.อ.ตะพานหิน	Taphan Hin	0.2							0.2		
73.อ.บางมูลนาก	Bang Mun Nak								0.0		
74.อ.โพทะเล	Pho Thale								0.0		
75.จ.เพชรบูรณ์	Phetchabun*				2.6		53.8		56.4	66.7	+ 55.8
76.อ.หล่มเก่า	Lom Kao	0.8			20.2				21.0		
77.อ.หล่มสัก	Lom Sak*		4.7		5.6	T			10.3		
78.อ.ชนแดน	Chon Daen				10.4				10.4		
79.อ.หนองไผ่	Nong Phai				4.9	T			4.9		
80.อ.วิเชียรบุรี	Wichian Buri*						2.8		2.8		

สถานีฝน	Station	วันที่และจำนวนน้ำฝนเป็นมิลลิเมตร Date and amount of rainfall in m.m. มกราคม January 20	21	22	23	24	25	26	ฝนรวม ม.ม. Total m.m.	ฝนรวมตั้งแต่ 1 ม.ค. Accumulative rain-fall Since Jan.1 ฝนจริง Actual	สูง(+)ต่ำ(-) กว่าปกติ Above(+) Below(-) Normal
ภาคตะวันออกเฉียงเหนือ	Northeastern Part										
1.จ.เลย	Loei*	T	0.2		5.5	3.4			9.1	36.7	+ 30.4
2.อ.เชียงคาน	Chiang Khan	27.8							27.8		
3.อ.ท่าลี่	Tha Li	5.1							5.1		
4.อ.ด่านซ้าย	Dan Sai	5.3			10.2				15.5		
5.อ.วังสพุง	Wang Saphung			8.0					8.0		
6.จ.หนองคาย	Nong Khai*	21.4							21.4	36.7	+ 32.5
7.อ.ศรีเชียงใหม่	Si Chiang Mai	14.4			3.0				17.4		
8.อ.โพนพิสัย	Phon Phisai	6.0				8.0			14.0		
9.อ.ท่าบ่อ	Tha Bo	27.5			2.4	1.3			31.2		
10.จ.อุดรธานี	Udon Thani*	20.9			15.0	13.9		0.1	49.9	70.8	+ 67.6
11.อ.เพ็ญ	Phen	13.4							13.4		
12.อ.หนองหาร	Nong Han	16.3							16.3		
13.จ.สกลนคร	Sakon Nakhon*				T	13.4			13.4	47.2	+ 41.8
14.อ.วานรนิวาส	Wanon Niwat	24.5							24.5		
15.อ.สว่างแดนดิน	Sawang Daen Din								0.0		
16.อ.พรรณานิคม	Phanna Nikhom					10.5			10.5		
17.จ.นครพนม	Nakhon Phanom*					0.5			0.5	6.4	- 4.6
18.อ.บ้านแพง	Ban Phaeng	1.6				30.9			32.5		
19.อ.ท่าอุเทน	Tha Uten								0.0		
20.อ.นาแก	Na Kae		6.8			T			6.8		
21.อ.ธาตุพนม	That Phanom								0.0		
22.อ.มุกดาหาร	Mukdahan*								0.0	0.0	- 5.3
23.จ.กาฬสินธุ์	Kalasin					15.6			15.6	99.2	+ 99.2
24.อ.ยางตลาด	Yang Talat								0.0		
25.อ.สหัสขันธ์	Sahatsakhan								0.0		
26.อ.กมลาไสย	Kamalasai					5.5			5.5		
27.จ.ร้อยเอ็ด	Roi Et*					0.1	T		0.1	3.5	+ 2.5
28.อ.โพนทอง	Phon Thong								0.0		
29.อ.ทวัชบุรี	Thawatchaburi								0.0		
30.อ.อาจสามารถ	At Samat								0.0		
31.อ.เสลภูมิ	Selaphum								0.0		
32.อ.จตุรพักตรพิมาน	Chaturaphak Phiman								0.0		
33.อ.เกษตรวิสัย	Kaset Wisai								0.0		
34.อ.พนมไพร	Phanom Phrai								0.0		
35.อ.สุวรรณภูมิ	Suwannaphum								0.0		
36.จ.มหาสารคาม	Maha Sarakham								0.0	55.3	+ 55.3
37.อ.โกสุมพิสัย	Kosum Phisai*					18.3			18.3		
38.อ.บรบือ	Borabu					46.0			46.0		
39.อ.พยัคฆภูมิพิสัย	Phayakkhaphum Phisai								0.0		
40.จ.ขอนแก่น	Khon Kaen*					29.2			29.2	62.6	+ 54.5

สถานีฝน	Station	วันที่และจำนวนน้ำฝนเป็นมิลลิเมตร Date and amount of rainfall in m.m. มกราคม January							ฝนรวม ม.ม. Total m.m.	ฝนรวมตั้งแต่ 1 ม.ค. Accumulative rain-fall Since Jan.1	
		20	21	22	23	24	25	26		ฝนจริง Actual	สูง(+)ต่ำ(-)กว่าปกติ Above(+) Below(-) Normal
41.อ.ภูเวียง	Phu Wiang	3.2				14.2			17.4		
42.อ.ชุมแพ	Chum Phae					4.9			4.9		
43.อ.มัญจาคีรี	Mancha Khiri					36.0			36.0		
44.อ.ชนบท	Chonnabot*								0.0		
45.อ.บ้านไผ่	Ban Phai					22.1			22.1		
46.อ.พล	Phon	8.5							8.5		
47.จ.ชัยภูมิ	Chaiyaphum*	T				5.0			5.0	16.4	+ 15.9
48.อ.ภูเขียว	Phu Khieo				5.5	2.4			7.9		
49.อ.คอนสวรรค์	Khon Sawan	8.5				45.0			53.5		
50.อ.จัตุรัส	Chatturat	23.3	15.7		11.0	16.6			66.6		
51.อ.บำเหน็จณรงค์	Bamnet Narong								0.0		
52.จ.นครราชสีมา	Nakhon Ratchasima*			T	T	2.6			2.6	22.1	+ 13.5
53.อ.บัวใหญ่	Bua Yai					17.9			17.9		
54.อ.คง	Khong	8.9				70.8			79.7		
55.อ.ด่านขุนทด	Dan Khun Thot	14.6				6.9			21.5		
56.อ.โนนไทย	Non Thai								0.0		
57.อ.โนนสูง	Non Sung	7.5							7.5		
58.อ.พิมาย	Phimai					30.7			30.7		
59.อ.สีคิ้ว	Sikhiu					19.5			19.5		
60.อ.สูงเนิน	Sung Noen			5.2		17.6			22.8		
61.อ.ปักธงชัย	Phak Thong Chai			2.3	5.2				7.5		
62.อ.โชคชัย	Chok Chai*	11.7		4.0	8.3	26.5			50.5		
63.อ.ครบุรี	Khon Buri								0.0		
64.จ.บุรีรัมย์	Buri Ram								0.0	0.0	- 5.4
65.อ.พุทไธสง	Phutthaisong					1.2			1.2		
66.อ.สตึก	Satuk								0.0		
67.อ.ลำปลายมาศ	Lam Plai Mat								0.0		
68.อ.นางรอง	Nang Rong*								0.0		
69.จ.สุรินทร์	Surin*								0.0	T	- 1.2
70.อ.รัตนบุรี	Rattanaburi								0.0		
71.อ.ท่าตูม	Tha Tum*								0.0		
72.อ.ศีขรภูมิ	Sikhoraphum								0.0		
73.อ.ปราสาท	Prasat								0.0		
74.อ.สังขะ	Sai Kha								0.0		
75.จ.ศรีสะเกษ	Si Sa Ket								0.0	0.0	- 0.5
76.อ.ราษีไศล	Rasi Salai								0.0		
77.อ.อุทุมพรพิสัย	Uthumphon Phisai								0.0		
78.อ.กันทรารมย์	Kanthararom								0.0		
79.อ.คูขันธ์	Khukhan								0.0		
80.อ.กันทรลักษ์	Kantharalak								0.0		
81.จ.อุบลราชธานี	Ubon Ratchathani*								0.0	T	- 2.1

สถานีฝน	Station	วันที่และจำนวนน้ำฝนเป็นมิลลิเมตร Date and amount of rainfall in m.m. มกราคม January 20	21	22	23	24	25	26	ฝนรวม ม.ม. Total m.m.	ฝนรวมตั้งแต่ 1 ม.ค. Accumulative rain-fall Since Jan. 1 ฝนจริง Actual	สูง(+)ต่ำ(-) กว่าปกติ Above(+) Below(-) Normal
2.อ.เขมราฐ	Khemarat								0.0		
3.อ.อำนาจเจริญ	Amnat Charoen								0.0		
4.อ.ยโสธร	Yasothon								0.0		
5.อ.คำเขื่อนแก้ว	Kham Khuan Kaeo								0.0		
6.อ.ตระการพืชผล	Trakan Phutphon								0.0		
7.อ.มหาชนะชัย	Maha Chana Chai								0.0		
8.อ.เขื่องใน	Khuang Nai								0.0		
9.อ.โขงเจียม	Khong Chiam								0.0		
10.อ.เดชอุดม	Det Udom								0.0		
<u>ภาคกลาง</u>	<u>Central Part</u>										
1.จ.นครสวรรค์	Nakhon Sawan*	13.8				1.2			15.0	53.9	+ 47.6
2.อ.บรรพตพิสัย	Banphot Phisai	5.3	11.1						16.4		
3.อ.ตากฟ้า	Takhli								0.0		
4.อ.ลาดยาว	Lat Yao	40.2							40.2		
5.อ.ชุมแสง	Chumsaeng	0.5							0.5		
6.อ.หนองบัว	Nong Bua								0.0		
7.อ.ท่าตะโก	Tha Tako								0.0		
8.อ.พยุหะคีรี	Phayuha Khiri					T			T		
9.จ.อุทัยธานี	Uthai Thani								0.0	0.0	- 2.5
10.อ.สว่างอารมณ์	Sawang Arom								0.0		
11.อ.หนองฉาง	Nong Chang					13.2			13.2		
12.อ.ทัพทัน	Thab Than								0.0		
13.อ.หนองขาหย่าง	Nong Khayang								0.0		
14.อ.บ้านไร่	Ban Rai		40.0						40.0		
15.จ.ชัยนาท	Chainat								0.0	0.0	- 1.3
16.อ.มโนรมย์	Manorom								0.0		
17.อ.วัดสิงห์	Wat Sing								0.0		
18.จ.สิงห์บุรี	Sing Buri								0.0	45.1	+ 45.1
19.อ.อินทร์บุรี	In Buri								0.0		
20.อ.บางระจัน	Bang Rachan								0.0		
21.อ.พรหมบุรี	Phrom Buri								0.0		
22.จ.ลพบุรี	Lopburi*				T				T	59.3	+ 54.3
23.อ.บ้านหมี่	Ban Mi								0.0		
24.อ.ชัยบาดาล	Chai Badan				11.6				11.6		
25.อ.บัวชุม	Bua Chum*				2.1				2.1		
26.อ.ท่าวุ้ง	Tha Wung								0.0		
27.อ.โคกสำโรง	Khok Samrong								0.0		
28.จ.สุพรรณบุรี	Suphan Buri*								0.0	T	- 1.8
29.อ.ดอนเจดีย์	Don Chedi								0.0		
30.อ.เดิมบางนางบวช	Doembang Nangbuat								0.0		
31.อ.สามชุก	Sam Chuk								0.0		

สถานีฝน	Station	วันที่และจำนวนน้ำฝนเป็นมิลลิเมตร Date and amount of rainfall in m.m. มกราคม January 20	21	22	23	24	25	26	ฝนรวม มม. Total m.m.	ฝนรวมตั้งแต่ 1 ม. Accumulative rainfall Since Jan. ฝนจริง Actual	สูง(+)ต่ำ(-) กว่าปกติ Above(+) Below(-) Normal
32.อ.ศรีประจันต์	Si Prachan								0.0		
33.อ.บางปลาม้า	Bang Pla Ma								0.0		
34.อ.สองพี่น้อง	Song Phi Nong								0.0		
35.จ.อ่างทอง	Ang Thong								0.0	6.2	- 2.8
36.อ.โพธิ์ทอง	Pho Thong								0.0		
37.อ.ไชโย	Chaiyo								0.0		
38.อ.วิเศษชัยชาญ	Wiset Chai Chan								0.0		
39.อ.ป่าโมก	Pa Mok								0.0		
40.จ.สระบุรี	Saraburi								0.0	124.0	+118.0
41.อ.พระพุทธบาท	Phra Phutthabat								0.0		
42.อ.บ้านหมอ	Ban Mo								0.0		
43.อ.หนองแค	Nong Khae								0.0		
44.อ.แก่งคอย	Kaeng Khoi								0.0		
45.จ.พระนครศรีอยุธยา	Ayutthaya								0.0	0.0	- 4.5
46.อ.ท่าเรือ	Tha Rua					21.8			21.8		
47.อ.ผักไห่	Phak Hai								0.0		
48.อ.บางบาล	Bang Ban								0.0		
49.อ.บางไทร	Bang Sai								0.0		
50.อ.เสนา	Sena								0.0		
51.อ.บางปะอิน	Bang Pa-in								0.0		
52.จ.ปทุมธานี	Pathum Thani								0.0	16.0	+ 11.5
53.อ.ธัญบุรี	Thanyaburi								0.0		
54.ต.รังสิต	Rangsit								0.0		
55.จ.นนทบุรี	Nonthaburi								0.0	17.5	+ 11.1
56.อ.บางบัวทอง	Bang Bua Thong								0.0		
57.จ.ธนบุรี	Thon Buri								0.0	55.3	+ 55.0
58.อ.บางขุนเทียน	Bang Khun Thian								0.0		
59.อ.ตลิ่งชัน	Taling Chan								0.0		
60.จ.พระนคร	Phra Nakhon*								0.0	38.5	+ 28.4
61.สนามบินดอนเมือง	Don Muang Air-port*					1.2			1.2	34.0	+ 26.6
62.อ.บางเขน	Bang Khen*								0.0		
63.อ.มีนบุรี	Min Buri								0.0		
64.อ.ลาดกระบัง	Lat Krabang								0.0		
65.ศูนย์วิจัยบางนา	Bang Na*								0.0		
66.จ.กาญจนบุรี	Kanchanaburi*								0.0	3.7	- 2.7
67.เหมืองปิล็อก	Pilok								0.0		
68.อ.สังขละบุรี	Sangkhla Buri								0.0		
69.อ.ทองผาภูมิ	Thong Pha Phum*								0.0		
70.อ.ศรีสวัสดิ์	Si Sawat								0.0		
71.อ.บ่อพลอย	Bo Phloi								0.0		
72.อ.ไทรโยค	Sai Yok								0.0		

สถานีฝน	Station	วันที่และจำนวนน้ำฝนเป็นมิลลิเมตร Date and amount of rainfall in m.m. มกราคม January 20	21	22	23	24	25	26	ฝนรวม ม.ม. Total m.m.	ฝนรวมตั้งแต่ 1 ม.ค. Accumulative rain-fall Since Jan.1 ฝนจริง Actual	สูง(+)ต่ำ(-) กว่าปกติ Above(+) Below(-) Normal
๓.อ.พนมทวน	Phanom Thuan								0.0		
๔.อ.ท่าม่วง	Tha Muang								0.0		
๕.อ.ท่ามะกา	Tha Maka								0.0		
๖.จ.นครปฐม	Nakhon Pathom								0.0	6.4	+ 5.8
๗.อ.กำแพงแสน	Kamphaeng Saen								0.0		
๘.อ.นครชัยศรี	Nakhon Chaisi								0.0		
๙.จ.ราชบุรี	Ratchaburi								0.0	16.7	+ 13.4
๑๐.อ.บ้านโป่ง	Ban Pong								0.0		
๑๑.อ.โพธาราม	Photharam								0.0		
๑๒.อ.ดำเนินสดวก	Damnoen Saduak								0.0		
๑๓.อ.ปากท่อ	Pak Tho								0.0		
๑๔.จ.สมุทรสงคราม	Samut Songkham								0.0	45.6	+ 44.0
๑๕.อ.บางคนที	Bang Khonthi								0.0		
๑๖.อ.อัมพวา	Amphawa								0.0		
๑๗.สมุทรสาคร	Samut Sakhon								0.0	36.4	+ 30.9
๑๘.จ.สมุทรปราการ	Samut Prakan								0.0	12.5	- 6.0
๑๙.อ.พระประแดง	Phra Pradaeng	..	..	..	..	..	..	..	..		
๒๐.อ.บางพลี	Bang Phli								0.0		
<u>ภาคตะวันออก</u>	<u>Eastern Part</u>										
๑.จ.นครนายก	Nakhon Nayok								0.0	17.3	- 4.5
๒.อ.บ้านนา	Ban Na								0.0		
๓.อ.ปากพลี	Pak Phli								0.0		
๔.จ.ปราจีนบุรี	Prachin Buri*						13.7		13.7	21.7	+ 14.0
๕.อ.บ้านสร้าง	Ban Sang								0.0		
๖.อ.ศรีมหาโพธิ	Si Maha Phot								0.0		
๗.อ.กบินทร์บุรี	Kabin Buri						1.4		1.4		
๘.อ.สระแก้ว	Sakaeo								0.0		
๙.อ.วัฒนานคร	Watthana Nakhon								0.0		
๑๐.อ.อรัญประเทศ	Aranyaprathet*		18.2						18.2	56.8	+ 52.0
๑๑.จ.ฉะเชิงเทรา	Chachoengsao								0.0	20.5	+ 7.7
๑๒.อ.บ้านโพธิ์	Ban Pho								0.0		
๑๓.จ.ชลบุรี	Chon Buri*				2.3		T		2.3	36.3	+ 22.5
๑๔.อ.พานทอง	Phan Thong								0.0		
๑๕.อ.พนัสนิคม	Phanat Nikhom								0.0		
๑๖.อ.บ้านบึง	Ban Bung								0.0		
๑๗.อ.เกาะสีชัง	Ko Sichang*				T	T	0.3		0.3		
๑๘.อ.ศรีราชา	Si Racha				6.8				6.8		
๑๙.อ.สัตหีบ	Sattahip*						7.5		7.5	78.6	+ 63.8
๒๐.จ.ระยอง	Rayong*								0.0	57.3	+ 49.4
๒๑.อ.บ้านค้าย	Ban Khai								0.0		
๒๒.อ.แกลง	Klaeng								0.0		

สถานีฝน	Station	วันที่และจำนวนน้ำฝนเป็นมิลลิเมตร Date and amount of rainfall in m.m. มกราคม January							ฝนรวม ม.ม. Total m.m.	ฝนรวมตั้งแต่ 1 ม.ค. Accumulative rainfall Since Jan.1	
		20	21	22	23	24	25	26		ฝนจริง Actual	สูง(+)ต่ำ(-)กว่าปกติ Above(+) Below(-) Normal
23.จ.จันทบุรี	Chanthaburi*				1.0				1.0	30.6	+ 0.3
24.อ.ท่าใหม่	Tha Mai								0.0		
25.อ.มะขาม	Makham								0.0		
26.อ.ขลุง	Khlung								0.0		
27.จ.ตราด	Trat								0.0	107.2	+ 64.4
28.อ.เขาสมิง	Khao Saming								0.0		
29.อ.แหลมงอบ	Laem Ngop*								0.0		
30.อ.คลองใหญ่	Khlong Yai*							10.4	10.4	46.8	+ 18.4
<u>ภาคใต้</u>	<u>Southern Part</u>										
1.จ.เพชรบุรี	Phetchaburi								0.0	44.0	+ 36.0
2.อ.บ้านแหลม	Ban Laem								0.0		
3.อ.บ้านลาด	Ban Lat								0.0		
4.อ.ชะอำ	Cha-am								0.0		
5.จ.ประจวบคีรีขันธ์	Prachuap Khiri Khan*								0.0	180.9	+153.2
6.อ.กุยบุรี	Kui Buri								0.0		
7.อ.หัวหิน	Hua Hin*								0.0	55.5	+ 44.8
8.จ.ชุมพร	Chumphon*				3.1				3.1	228.0	+161.8
9.อ.ท่าแซะ	Tha Sae								0.0		
10.อ.สวี	Sawi								0.0		
11.อ.หลังสวน	Lang Suan								0.0		
12.จ.สุราษฎร์ธานี	Surat Thani*								0.0	105.0	+ 46.4
13.อ.ไชยา	Chaiya								0.0		
14.อ.เกาะสมุย	Ko Samui*								0.0		
15.อ.พุนพิน	Phunphin								0.0		
16.อ.บ้านนาสาร	Ban Na San								0.0		
17.จ.นครศรีธรรมราช	Nakhon Si Thammarat*								0.0	163.6	- 32.0
18.อ.สิชล	Sichon								0.0		
19.อ.ท่าศาลา	Tha Sala								0.0		
20.อ.ฉวาง	Chawang								0.0		
21.อ.ทุ่งสง	Thung Song								0.0		
22.อ.ร่อนพิบูลย์	Ron Phibun								0.0		
23.อ.ปากพนัง	Pak Phanang								0.0		
24.จ.พัทลุง	Phatthalung								0.0	245.7	+ 76.7
25.อ.เขาชัยสน	Khao Chaison								0.0		
26.จ.สงขลา	Songkhla*				0.6				0.6	130.8	+ 5.1
27.อ.รัตภูมิ	Rattaphum								0.0		
28.อ.หาดใหญ่	Hat Yai								0.0		
29.อ.สะเดา	Sadao								0.0		
30.จ.ปัตตานี	Pattani*								0.0	57.9	- 20.2
31.อ.หนองจิก	Nong Chik								0.0		
32.อ.ยะหริ่ง	Yaring								0.0		

สถานีฝน	Station	วันที่และจำนวนน้ำฝนเป็นมิลลิเมตร Date and amount of rainfall in m.m. มกราคม January							ฝนรวม มม. Total m.m.	ฝนรวมตั้งแต่ 1 ม.ค. Accumulative rain-fall Since Jan. 1	
		20	21	22	23	24	25	26		ฝนจริง Actual	สูง(+)ต่ำ(-) กว่าปกติ Above(+) Below(-) Normal
อ.ปะนาเระ	Panare								0.0		
จ.ยะลา	Yala								0.0	..	..
อ.เบตง	Betong								0.0		
อ.บันนังสตา	Bannang Sater								0.0		
จ.นราธิวาส	Narathiwat*						0.3	0.1	0.4	216.8	- 36.6
อ.ยี่งอ	Yi-ngo								0.0		
อ.รามัน	Ramun								0.0		
อ.ตากใบ	Tak Bai								0.0		
จ.ระนอง	Ranong*								0.0	51.9	+ 14.7
อ.กระบุรี	Kra Buri								0.0		
จ.พังงา	Phangnga								0.0	247.6	+220.8
อ.กะปง	Kapong								0.0		
อ.ตะกั่วป่า	Takua Pa								0.0		
อ.ท้ายเหมือง	Thai Muang								0.0		
อ.ตะกั่วทุ่ง	Takua Thung								0.0		
จ.ภูเก็ต	Phuket*								0.0	52.8	+ 20.6
สนามบินภูเก็ต	Phuket Air-port*								0.0		
อ.ถลาง	Thalang								0.0		
จ.กระบี่	Krabi								0.0	..	..
อ.อ่าวลึก	Ao Luk								0.0		
อ.คลองท่อม	Khlong Tom								0.0		
สนามบินตรัง	Trang Air-port*								0.0	83.9	+ 45.8
อ.สิเกา	Sikao								0.0		
อ.ย่านตาขาว	Yan Ta Khao								0.0		
อ.ปะเหลียน	Palian								0.0		
จ.สตูล	Satun								0.0	6.5	- 10.2
อ.ทุ่งหว้า	Thung Wa								0.0		
อ.ละงู	Langu								0.0		

หมายเหตุ ช่องว่าง ไม่มีฝนตก
* สถานีตรวจอากาศ
T ฝนเล็กน้อยวัดไม่ได้
.. ไม่มีรายงาน

Remark Blank No rain
* Synoptic Station
T Trace
.. No report

อุณหภูมิสูงสุดและต่ำสุดประจำวันที่ ๒๐ – ๒๖ มกราคม ๒๕๑๒

Daily Max. and Min. Temperature 20 – 26 January, 1969

สถานี	Station	อุณหภูมิสูงสุดและต่ำสุดเป็นองศา ซ. Max. and Min. Temperature in degree C. 20	21	22	23	24	25	26	เฉลี่ยสูงสุดต่ำสุด Average Max. Min.	เฉลี่ยในสัปดาห์ Weekly Mean	ค่าปกติประจำเดือน Monthly Normal
ภาคเหนือ	**Northern Part**										
1.จ.เชียงราย	Chiang Rai	27.0 14.0	25.6 14.9	25.6 14.0	28.4 10.0	30.2 10.5	30.0 9.0	29.0 7.2	28.0 11.4	19.7	19.5
2.จ.แม่ฮ่องสอน	Mae Hong Son	30.4 13.9	26.9 15.1	28.4 15.9	31.0 11.4	31.8 13.9	31.0 12.9	29.5 8.5	29.9 13.1	21.5	21.9
3.จ.เชียงใหม่	Chiang Mai	23.7 19.5	28.0 18.3	28.4 14.8	30.7 13.2	32.4 11.8	31.0 8.6	29.8 6.1	29.1 13.2	21.2	21.1
4.จ.น่าน	Nan	22.5 20.5	25.4 19.1	27.3 17.8	31.8 15.6	33.2 16.9	32.5 13.7	32.1 12.3	29.3 16.6	23.0	21.3
5.อ.ท่าวังผา	Tha Wang Pha	21.3 18.8	25.6 18.3	27.8 16.5	30.8 14.0	31.7 14.5	31.7 13.4	31.4 10.5	28.6 15.1	21.9	..
6.จ.ลำปาง	Lampang	24.3 20.5	29.2 18.3	28.6 17.8	32.5 15.4	33.0 16.2	33.2 10.3	32.5 9.0	30.5 15.4	23.0	21.8
7.อ.แม่สะเรียง	Mae Sariang	26.8 19.6	27.7 16.8	28.8 17.7	32.2 13.5	33.5 11.9	31.8 8.0	31.8 6.2	30.4 13.4	21.9	22.1
8.จ.แพร่	Phrae	26.0 22.4	28.4 20.6	30.2 19.8	32.8 18.4	34.1 19.1	33.9 16.1	33.7 14.9	31.3 18.8	25.1	21.8
9.จ.อุตรดิตถ์	Uttaradit	31.9 21.0	27.4 20.5	33.4 20.2	34.1 20.1	34.2 19.2	34.5 16.5	33.9 15.2	32.8 19.0	25.9	23.8
10.เขื่อนสิริกิติ์	Sirikit Dam	32.1 20.2	27.2 20.3	30.2 20.7	34.2 19.3	33.7 19.6	33.7 18.0	..	31.9 19.7	25.8	..
11.จ.ตาก	Tak	34.2 22.0	28.4 22.5	34.2 21.0	35.0 21.3	35.2 20.8	34.8 18.3	35.4 16.4	33.9 20.3	27.1	22.8
12.จ.พิษณุโลก	Phitsanulok	31.8 21.6	29.7 22.5	32.4 21.9	33.7 20.7	32.5 21.7	33.1 21.0	32.4 21.4	32.2 21.5	26.9	24.4
13.อ.แม่สอด	Mae Sot	32.6 19.8	28.9 21.6	33.8 19.1	33.2 20.0	33.8 17.0	32.7 15.1	32.6 12.6	32.5 17.9	25.2	22.9
14.จ.เพชรบูรณ์	Phetchabun	32.8 21.8	30.8 21.1	35.8 19.8	34.7 20.0	32.3 21.9	33.5 21.3	33.0 20.2	33.3 20.9	27.1	22.8
15.อ.หล่มสัก	Lom Sak	21.8	21.1	19.8	20.0	21.9	21.3	20.2	20.9	..	..
16.อ.วิเชียรบุรี	Wichian Buri	34.0 21.1	35.3 22.4	35.3 20.3	34.7 21.5	33.5 22.5	31.9 22.0	34.0 20.0	34.1 21.4	27.8	..
ภาคตะวันออกเฉียงเหนือ	**Northeastern Part**										
1.จ.หนองคาย	Nong Khai	..	..	..	..	..	..	..	..	..	..
2.จ.เลย	Loei	32.6 20.0	29.0 19.6	31.8 18.6	33.0 17.8	30.2 20.0	31.2 17.6	32.2 17.8	31.4 19.8	25.6	20.2
3.จ.อุดรธานี	Udon Thani	31.4 21.5	29.0 20.1	31.4 21.0	31.6 20.0	23.5 20.5	28.8 19.5	30.0 20.5	29.4 20.4	24.9	22.2
4.จ.นครพนม	Nakhon Phanom	32.2 19.7	32.7 19.7	33.2 20.8	33.0 19.9	33.0 19.7	27.4 19.7	31.0 17.8	31.8 19.6	25.7	21.1
5.จ.สกลนคร	Sakon Nakhon	31.2 21.0	32.0 21.0	33.2 20.4	31.6 20.6	30.5 21.3	27.5 18.7	29.1 18.3	30.7 20.2	25.5	21.3
6.อ.มุกดาหาร	Mukdahan	35.0 20.0	34.0 21.0	33.8 19.0	33.1 19.4	34.0 20.5	26.5 21.3	.. 17.5	32.7 19.8	26.3	21.2
7.จ.ขอนแก่น	Khon Kaen	33.2 21.2	32.8 21.4	33.0 21.6	32.7 21.0	31.0 22.8	27.4 20.3	31.0 20.6	31.6 21.3	26.5	22.8
8.อ.โกสุมพิสัย	Kosum Phisai	33.1 20.5	33.4 20.4	33.9 20.5	32.1 17.7	20.4	20.1	..	33.1 19.9	26.5	..
9.จ.ร้อยเอ็ด	Roi Et	32.8 21.8	33.0 21.6	33.4 21.3	28.0 21.4	33.7 21.5	25.8 21.8	31.8 19.1	31.2 21.2	26.2	23.2
10.จ.ชัยภูมิ	Chaiyaphum	33.3 21.7	33.3 21.6	33.7 19.9	32.1 21.7	32.8 22.2	28.8 20.8	32.1 20.0	32.3 21.1	26.7	23.1
11.จ.อุบลราชธานี	Ubon Ratchathani	34.6 24.4	34.6 21.8	35.2 22.0	34.9 22.2	33.7 22.3	30.2 22.6	33.4 21.3	33.8 22.4	28.1	23.8
12.จ.สุรินทร์	Surin	34.6 21.8	35.5 21.3	35.0 22.5	33.9 20.7	33.2 20.7	29.6 22.0	33.6 19.5	33.5 21.2	27.4	23.5
13.อ.ท่าตูม	Tha Tum	35.1 21.5	34.5 21.7	34.8 21.3	34.7 23.6	34.6 22.3	30.2 21.5	33.2 20.1	33.2 21.7	27.2	..
14.อ.นางรอง	Nang Rong	.. 22.5	35.5 ..	25.0 19.8	35.0 20.0	34.5 19.0	21.5	..	32.5 20.8	26.6	..

สถานี	Station	อุณหภูมิสูงสุดและต่ำสุดเป็นองศา ซ. Max. and Min. Temperature in degree C.							เฉลี่ยสูงสุดต่ำสุด Average Max. Min.	เฉลี่ยในสัปดาห์ Weekly Mean	ค่าปกติประจำเดือน Monthly Normal
		20	21	22	23	24	25	26			
5.จ.นครราชสีมา	Nakhon Ratchasima	35.1 21.5	34.5 21.7	34.8 21.3	34.7 23.6	34.6 22.3	30.2 21.3	36.7 20.1	34.4 21.7	28.0	23.5
6.อ.โชคชัย	Chok Chai	34.9 21.4	33.2 22.1	34.1 21.0	33.8 23.0	33.3 21.5	.. 20.8	.. ..	33.9 21.6	27.8	..
<u>ภาคกลาง</u>	<u>Central Part</u>										
1.จ.นครสวรรค์	Nakhon Sawan	34.7 21.5	33.2 21.4	33.6 20.5	33.6 22.2	33.4 22.8	33.1 22.2	33.9 21.6	33.6 21.7	27.7	24.9
2.จ.ลพบุรี	Lop Buri	33.7 22.5	34.8 22.2	34.8 21.8	34.4 23.4	34.5 22.5	33.7 23.5	33.8 21.9	34.2 22.5	28.4	25.9
3.จ.สุพรรณบุรี	Suphan Buri	34.5 22.4	35.0 21.6	34.6 20.7	35.1 21.8	35.5 22.7	35.2 22.7	35.2 22.2	35.0 22.0	28.5	25.1
4.จ.กาญจนบุรี	Kanchanaburi	33.8 22.2	35.4 21.0	35.0 20.2	35.4 21.6	35.7 22.6	34.9 21.2	34.8 ..	35.0 21.5	28.3	24.6
5.อ.ทองผาภูมิ	Thong Pha Phum	34.3 21.4	35.2 21.0	35.0 20.5	35.1 19.0	34.5 19.0	34.0 18.0	34.5 16.5	34.7 19.3	27.0	..
6.สนามบินดอนเมือง	Don Muang Air-port	33.1 23.1	33.0 23.7	33.3 23.2	32.7 24.0	31.6 23.6	31.3 23.6	32.6 21.1	32.5 23.2	27.9	26.0
7.จ.พระนคร	Phra Nakhon	32.7 24.1	31.7 24.2	32.9 23.9	32.8 24.8	32.3 24.9	31.8 24.5	32.1 23.6	32.3 24.3	28.3	26.0
8.ศูนย์วิจัยฯ บางนา	Bang Na	32.9 23.0	31.8 23.7	31.8 23.7	32.0 24.0	31.8 23.8	31.7 23.8	32.0 22.7	32.0 23.5	27.8	..
<u>ภาคตะวันออก</u>	<u>Eastern Part</u>										
1.จ.ปราจีนบุรี	Prachin Buri	34.5 23.3	35.6 23.0	35.0 23.2	34.5 23.7	34.4 22.8	32.2 23.9	33.4 21.8	34.2 23.1	28.7	25.5
2.อ.กบินทร์บุรี	Kabin Buri	35.6 21.8	35.4 22.6	36.1 22.5	.. 22.3	35.3 22.3	.. 23.2	.. ..	35.6 22.5	29.1	..
3.อ.อรัญประเทศ	Aranyaprathet	36.0 21.2	35.5 22.3	.. 21.3	34.5 22.0	34.8 21.1	32.3 21.0	34.5 ..	29.7 21.5	25.6	24.9
4.จ.ชลบุรี	Chon Buri	30.7 23.4	30.5 22.5	31.2 22.8	30.8 23.2	30.3 23.6	30.1 23.7	31.4 23.1	30.7 23.2	27.0	25.7
5.อ.เกาะสีชัง	Ko Si Chang	30.1 23.9	29.7 23.4	30.2 23.6	30.2 23.7	30.1 23.5	30.1 24.4	30.6 23.5	30.2 23.7	27.0	26.2
6.อ.สัตหีบ	Sattahip	34.0 24.9	33.1 25.0	33.2 25.4	33.6 26.3	32.9 26.4	31.8 26.5	33.7 25.8	33.2 25.8	29.5	28.0
7.จ.ระยอง	Rayong	31.0 24.4	31.0 23.0	31.4 22.8	31.3 23.6	31.4 24.0	.. 22.5	.. ..	31.2 23.4	27.3	..
8.จ.จันทบุรี	Chanthaburi	32.8 22.0	32.5 21.6	32.2 22.7	32.0 22.5	31.4 22.5	30.0 22.7	31.8 22.1	31.8 22.3	27.1	25.8
9.อ.คลองใหญ่	Khlong Yai	30.8 22.0	31.0 21.2	30.7 21.9	30.9 22.3	31.0 22.0	30.5 21.1	31.1 22.0	30.9 21.8	26.4	25.8
<u>ภาคใต้</u>	<u>Southern Part</u>										
1.อ.หัวหิน	Hua Hin	30.5 23.0	30.2 20.9	30.1 21.9	30.6 22.7	31.2 22.0	30.7 22.2	30.3 21.4	30.5 22.0	26.3	25.0
2.จ.ประจวบคีรีขันธ์	Prachuab Khiri Khan	30.7 22.5	30.3 20.1	30.0 19.9	30.5 21.4	30.6 21.2	31.0 21.3	30.2 19.7	30.5 20.9	25.7	24.5
3.จ.ชุมพร	Chumphon	30.6 22.5	30.9 20.5	30.7 20.2	30.3 21.0	30.6 21.0	30.6 20.5	30.4 19.6	30.6 20.8	25.7	24.9
4.จ.สุราษฎร์ธานี	Surat Thani	31.5 19.2	31.8 18.5	32.1 19.4	32.2 19.3	32.0 18.0	31.2 17.8	31.7 17.6	31.8 18.5	25.2	25.7
5.อ.เกาะสมุย	Ko Samui	29.0 26.6	30.1 23.7	29.8 23.2	29.2 25.3	29.7 25.7	30.2 23.2	29.9 24.2	29.7 24.6	27.2	..
6.จ.นครศรีธรรมราช	Nakhon Si Thammarat	31.8 21.7	32.1 21.9	32.4 21.3	32.2 22.1	32.0 20.7	32.2 20.8	32.5 20.8	32.2 21.3	26.8	26.0
7.จ.สงขลา	Songkhla	31.1 23.4	31.0 26.0	30.7 24.6	30.7 24.3	30.6 24.2	30.8 22.0	30.8 25.0	30.8 24.2	27.5	26.9
8.จ.ปัตตานี	Pattani	30.8 21.8	30.8 22.1	31.0 21.5	30.7 21.4	30.5 21.2	31.2 21.0	31.4 22.8	30.9 21.7	26.3	..
9.จ.นราธิวาส	Narathiwat	31.6 23.0	30.2 23.3	30.8 21.5	31.3 21.2	30.8 21.1	31.2 21.6	31.0 23.1	31.0 22.1	26.6	25.9
10.จ.ระนอง	Ranong	33.3 19.9	33.2 19.0	33.0 20.5	33.4 20.6	34.1 19.8	32.6 19.5	33.5 ..	33.3 19.9	26.6	25.7
11.จ.ภูเก็ต	Phuket	31.8 24.0	32.0 21.8	32.0 21.0	32.5 22.0	32.3 21.5	32.0 21.6	32.3 23.8	32.1 22.2	27.2	27.3
12.สนามบินภูเก็ต	Phuket Air-port	31.3 21.8	31.9 19.7	31.2 20.0	31.9 20.4	32.2 21.2	31.6 20.6	31.4 20.1	31.6 20.5	26.1	26.4
13.สนามบินตรัง	Trang Air-port	32.5 20.7	33.0 23.7	32.7 20.8	32.4 20.4	32.5 23.2	33.2 19.8	32.8 20.1	32.7 21.2	27.0	26.8

แก้ไขเพิ่มเติมรายงานอากาศประจำสัปดาห์ฉบับที่ ๓ / ๒๕๑๒ เนื่องจากได้รับรายงานภายหลัง

Correction in weekly weather report No. 3/1969 for late report rainfall data

สถานีฝน	Station	วันที่และจำนวนน้ำฝนเป็นมิลลิเมตร Date and amount of rainfall in m.m. มกราคม January							ฝนรวม ม.ม. Total m.m.	ฝนรวมตั้งแต่ 1 ม. Accumulative rain-fall Since Jan.	
		13	14	15	16	17	18	19		ฝนจริง Actual	สูง(+)ต่ำ(-) กว่าปกติ Above(+) Below(-) Normal
ภาคเหนือ	Northern Part										
25.อ.หางดง	Hang Dong							0.3	0.3		
29.อ.ฮอด	Hot							1.8	1.8		
30.จ.ลำปาง	Lamphun							2.8	2.8	2.8	+ 2.8
37.อ.สบปราบ	Sop Prap							1.9	1.9		
38.อ.เถิน	Thoen							9.4	9.4		
49.อ.นานอย	Na Noi							16.1	16.1		
65.อ.วังทอง	Wang Thong							16.3	18.7		
66.อ.บางกระทุ่ม	Bang Kratum				63.1			23.5	86.6		
68.อ.คลองขลุง	Khlong Khlung							25.2	71.8		
70.จ.พิจิตร	Phichit							42.7	42.7	42.7	+ 42.6
72.อ.ตะพานหิน	Taphan Hin							34.9	35.4		
73.อ.บางมูลนาก	Bang Mun Nak							19.7	19.7		
76.อ.หลุมเกา	Lom Kao							3.0	3.4		
77.อ.หลมสัก	Lom Sak							15.9	15.9		
78.อ.ชนแดน	Chon Daen							12.4	12.4		
79.อ.หนองไผ่	Nong Phai							4.2	4.2		
ภาคตะวันออกเฉียงเหนือ	Northeastern Part										
3.อ.ท่าลี่	Tha Li							14.1	14.1		
7.อ.ศรีเชียงใหม่	Si Chiang Mai							2.1	2.1		
8.อ.โพนพิสัย	Phon Phisai							7.0	7.1		
9.อ.ท่าบ่อ	Tha Bo							5.3	5.3		
16.อ.พรรณานิคม	Phanna Nikhom							5.9	5.9		
18.อ.บ้านแพง	Ban Phaeng							1.3	1.3		
19.อ.ท่าอุเทน	Tha Uten							7.7	7.7		
20.อ.นาแก	Na Kae							25.7	25.7		
23.จ.กาฬสินธุ์	Kalasin							72.5	77.2	83.6	+ 83.6
24.อ.ยางตลาด	Yang Talat							13.5	22.9		
25.อ.สหัสขันธุ์	Sahatsakhan							16.0	16.0		
26.อ.กมลาไสย	Kamalasai							36.9	38.2		
36.จ.มหาสารคาม	Maha Sarakham							15.8	51.0	55.3	+ 55.3
38.อ.บรบือ	Borabu							27.5	51.6		
39.พยัคฆภูมิพิสัย	Phayakkhaphum Phaisai						2.6	9.2	11.8		
41.อ.ภูเวียง	Phu Wiang							24.0	24.0		
42.อ.ชุมแพ	Chum Phae							0.9	2.5		
46.อ.พล	Phon							5.3	29.0		
48.อ.ภูเขียว	Phu Khieo							2.6	2.6		
49.อ.คอนสวรรค์	Khon Sawan							6.5	9.0		

สถานีฝน	Station	วันที่และจำนวนน้ำฝนเป็นมิลลิเมตร Date and amount of rainfall in m. m. มกราคม January							ฝนรวม ม.ม. Total m. m.	ฝนรวมตั้งแต่ 1 ม.ค. Accumulative rain-fall Since Jan. 1	
		13	14	15	16	17	18	19		ฝนจริง Actual	สูง(+)ต่ำ(-) กว่าปกติ Above(+) Below (-) Normal
อ.จัตุรัส	Chatturat							35.8	35.8		
อ.บำเหน็จณรงค์	Bamnet Narong							10.5	10.5		
อ.บัวใหญ่	Bua Yai							13.8	30.2		
อ.คง	Khong							60.0	95.7		
อ.พิมาย	Phimai							30.6	38.8		
อ.ปักธงชัย	Phak Thong Chai							5.5	5.7		
อ.ครบุรี	Khon Buri							30.8	30.8		
ภาคกลาง	Central Part										
อ.บรรพตพิสัย	Banphot Phaisai							0.3	0.3		
อ.ชุมแสง	Chumsaeng							29.8	29.8		
อ.ท่าตะโก	Tha Tako							32.1	32.1		
อ.สวางอารมย์	Sawang Arom						31.2	14.6	45.8		
อ.หนองฉาง	Nong Chang							62.4	62.4		
อ.ทับทัน	Thab Than							8.7	8.7		
อ.หนองขาหย่าง	Nong Khayang							16.5	16.5		
อ.บัวชุม	Bua Chum							0.3	1.5		
จ.อางทอง	Ang Thong							4.2	6.2	6.2	- 1.4
จ.สระบุรี	Saraburi							40.9	114.9	124.0	+118.0
อ.หนองแค	Nong Khae							1.7	1.7		
อ.บางปะอิน	Bang Pa-in							2.1	3.4		
อ.บางบัวทอง	Bang Bua Thong							2.5	5.8		
จ.ธนบุรี	Thonburi				21.5		12.8		34.3	55.3	+ 55.0
อ.บางขุนเทียน	Bang Khun Thian				0.8		36.1		36.9		
อ.ท่าม่วง	Tha Muang							8.0	8.0		
อ.บางพลี	Bang Phli							2.1	2.1		
ภาคตะวันออก	Eastern Part										
จ.นครนายก	Nakhon Nayok							9.7	9.7	17.3	+ 4.6
อ.บานนา	Ban Na							32.5	32.5		
อ.ปากพลี	Pak Phli							36.8	36.8		
อ.ศรีมหาโพธิ์	Si Maha Phát							2.4	2.4		
อ.แกลง	Klaeng							5.5	13.0		
อ.เขาสมิง	Khao Saming						3.0		23.0		
อ.แหลมงอบ	Laem Ngop							9.7	14.4		
ภาคใต้	Southern Part										
อ.ท่าแซะ	Tha Sae							1.6	155.6		
อ.ปากพนัง	Pak Phanang							40.1	40.1		
อ.กะปุง	Kapong					17.2			17.2		
อ.ตะกั่วทุ่ง	Takua Thung					12.4			23.7		

กรมอุตุนิยมวิทยา สำนักนายกรัฐมนตรี

รายงานอากาศประจำสัปดาห์ ระหว่างวันที่ ๒๗ มกราคม – ๒ กุมภาพันธ์ ๒๕๑๒

และ

การคาดหมายลักษณะอากาศ ระหว่างวันที่ ๓ – ๙ กุมภาพันธ์ ๒๕๑๒

ฉบับที่ ๕/๒๕๑๒

พลเรือโท สนิธ เวสารัชชนันท์

อธิบดีกรมอุตุนิยมวิทยา

METEOROLOGICAL DEPARTMENT

OFFICE OF THE PRIME MINISTER

BANGKOK THAILAND

WEEKLY WEATHER REPORT

DURING THE PERIOD 27 JANUARY — 2 FEBRUARY 1969

AND

WEATHER OUTLOOK

DURING 3 — 9 FEBRUARY 1969

No. 5/1969

Sanit Vesa — rajananda

Vice Admiral, Director General

ATMOSPHERIC SCIENCES LIBRARY
FEB 1 8 1969
E. S. S. A.
U. S. Dept. of Commerce

การคาดหมายลักษณะอากาศใน ๗ วันข้างหน้า
ตั้งแต่วันที่ ๓ – ๙ กุมภาพันธ์ ๒๔๑๒

ลักษณะทั่วไป

บริเวณความกดอากาศสูงในประเทศจีนได้ทวีกำลังแรงขึ้นอีก อันจะเป็นเหตุให้ลมหนาวเย็นฝ่ายเหนือพัดลงสู่ประเทศไทยในระยะตอนต้นและกลางสัปดาห์ ซึ่งจะทำให้ระดับอุณหภูมิลดลงเกือบทั่วไป โดยเฉพาะภาคเหนือและภาคตะวันออกเฉียงเหนืออากาศค่อนข้างหนาว

ภาคเหนือ ภาคตะวันออกเฉียงเหนือ	มีฝนเล็กน้อยเฉพาะแห่งในตอนต้นสัปดาห์และอากาศจะเย็นลงมากจนถึงตอนกลางสัปดาห์ แต่ในตอนปลายสัปดาห์อุณหภูมิจะเริ่มสูงขึ้น
ภาคกลาง ภาคตะวันออก อ่าวไทย ฝั่งตะวันออก	มีฝนหรือฝนฟ้าคะนองเป็นแห่ง ๆ ในตอนต้นสัปดาห์และอากาศจะเย็นลงจนถึงตอนกลางสัปดาห์ แต่อุณหภูมิจะสูงขึ้นในตอนปลายสัปดาห์
อ่าวไทย ฝั่งตะวันตก	ตลอดสัปดาห์มีฝนหรือฝนฟ้าคะนองเป็นแห่ง ๆ
ภาคใต้ ฝั่งตะวันตก	ตลอดสัปดาห์มีฝนเล็กน้อยเฉพาะแห่ง
พระนคร และ ธนบุรี	มีฝนหรือฝนฟ้าคะนองเป็นแห่ง ๆ ในตอนต้นสัปดาห์และอากาศจะเย็นลงจนถึงตอนกลางสัปดาห์ แต่อุณหภูมิจะสูงขึ้นในตอนปลายสัปดาห์.

กรมอุตุนิยมวิทยา

๓ ก.พ. ๑๒

Weather Outlook for the next seven days
From 3 - 9 February 1969

General Situation

The intensification of the high pressure area over China will cause the cold northerly winds to prevail over Thailand during the early and the middle parts of the week. This condition will reduce the temperatures in most parts with rather cold weather in the Northern and Northeastern parts.

Northern Part: Northeastern Part:	Light local showers in the early part and cold weather during the middle period, then temperature rising again at the end of the week.
Central Part: Eastern Part: Gulf of Thailand, East Coast:	Light local showers in the early part and cool weather during the middle period, then temperature rising again at the end of the week.
Gulf of Thailand, West Coast:	Throughout the week scattered showers or thundershowers.
Southern Thailand, West Coast:	Throughout the week light local showers.
Phra Nakhon & Thonburi:	Light local showers in the early part and cool weather during the middle period, then temperature rising again at the end of the week.

Meteorological Department
3 / 2 / 1969

สรุปลักษณะอากาศทั่วไปในรอบสัปดาห์
ตั้งแต่วันที่ ๒๗ มกราคม – ๒ กุมภาพันธ์ ๒๕๑๒

๑. บริเวณความกดอากาศสูงในประเทศจีนได้ทวีกำลังแรงขึ้นอย่างชัดเจนตั้งแต่ในตอนต้นสัปดาห์และได้แผ่บริเวณลงมาทางใต้โดยปกคลุมตอนบนของประเทศไทยในตอนปลายสัปดาห์ ซึ่งทำให้อากาศเย็นลงในบริเวณตอนบนของประเทศไทยในตอนปลายสัปดาห์โดยเฉพาะในตอนเหนือสุดของประเทศปรากฏว่าอากาศค่อนข้างหนาว

๒. ในระยะครึ่งหลังของสัปดาห์มีฝนและฝนฟ้าคะนองเป็นแห่ง ๆ ในภาคตะวันออกเฉียงเหนือ ภาคกลาง ภาคตะวันออกและบริเวณฝั่งตะวันออกของอ่าวไทย ในวันที่ ๒๙ ม.ค.ปรากฏว่ามีฝนเกือบทั่วไปในภาคเหนือ ส่วนในภาคใต้ยังคงมีฝนน้อยตลอดสัปดาห์

๓. ในระหว่างสัปดาห์ ปรากฏว่าอุณหภูมิต่ำสุดในภาคต่าง ๆ ของประเทศไทยมีดังต่อไปนี้.–

ภาคเหนือ	๖.๙° ซ.ที่ อ.แม่สะเรียง	จ.แม่ฮ่องสอน	เมื่อวันที่	๒๗ ม.ค.
ภาคตะวันออกเฉียงเหนือ	๑๑.๖° ซ.ที่ อ.เมือง	จ.เลย	"	๓๑ "
ภาคกลาง	๑๑.๓° ซ.ที่ อ.ทองผาภูมิ	จ.กาญจนบุรี	"	๑ ก.พ.
ภาคตะวันออก	๑๘.๗° ซ.ที่ อ.เมือง	จ.จันทบุรี	"	๒๘ ม.ค.
ภาคใต้	๑๗.๙° ซ.ที่ อ.เมือง	จ.สุราษฎร์ธานี	"	๒๗ "

กรมอุตุนิยมวิทยา

๓ ก.พ.๑๒

General Situation

Period 27 January - 2 February 1969

1. The anticyclone in China markedly intensified since the early period of the week and extended southwards to the Upper Thailand in the latter period which caused cooler weather over the Upper Thailand in the latter period of the week particularly in the extreme north where rather cold weather occurred.

2. Scattered rains with thundershowers occurred in the northeastern part central part, eastern part and the east coast of the Gulf of Thailand in the latter half of the week. Almost widespread rains occurred in the northe part on 29th Jan. Less rains still occurred in the southern part throughout the week.

3. During the week the lowest temperature in the various parts of Thailand were as follows:-

Northern Part	6.9° C.at Mae Sariang	on	27 Jan.
Northeastern Part	11.6° C.at Loei	"	31 "
Central Part	11.3° C.at Thong Pha Phum	"	1 Feb.
Eastern Part	18.7° C.at Chanthaburi	"	28 Jan.
Southern Part	17.9° C.at Surat Thani	"	27 "

Meteorological Department
3 / 2 / 1969

ข่าวอากาศเพื่อการเกษตรประจำสัปดาห์

เมื่อวันที่ ๒๗ มกราคม - ๒ กุมภาพันธ์ มีลักษณะอากาศซึ่งพอสรุปได้ดังต่อไปนี้.-

๑. บริเวณความกดอากาศสูงในประเทศจีนได้หวีกำลังแรงขึ้นอย่างชัดเจนตั้งแต่ในตอนต้นสัปดาห์ และได้แผ่บริเวณลงมาทางใต้โดยปกคลุมถึงตอนบนของประเทศไทยในตอนปลายสัปดาห์ ซึ่งทำให้อากาศได้เย็นลงในบริเวณตอนบนของประเทศไทยในตอนปลายสัปดาห์ โดยเฉพาะในตอนเหนือสุดของประเทศปรากฏว่าอากาศค่อนข้างหนาว

๒. ในระยะครึ่งหลังของสัปดาห์มีฝนและฝนฟ้าคะนองเป็นแห่ง ๆ ในภาคตะวันออกเฉียงเหนือ ภาคกลาง ภาคตะวันออก และบริเวณฝั่งตะวันออกของอ่าวไทย ในวันที่ ๒๙ ม.ค. ปรากฏว่ามีฝนเกือบทั่วไปในภาคเหนือ ส่วนในภาคใต้ยังคงมีฝนเล็กน้อยตลอดสัปดาห์

<u>ข้อควรทราบ</u>

ในสัปดาห์นี้บริเวณประเทศไทยตอนบนจะมีอากาศเย็นเกือบทั่วไป โดยเฉพาะในภาคเหนือและภาคตะวันออกเฉียงเหนือจะมีอากาศค่อนข้างหนาวมากกว่าภาคอื่น ๆ ฉะนั้นกสิกรจึงควรให้ความอบอุ่นแก่สัตว์เลี้ยงไว้ด้วย.

กองอากาศเกษตร กรมอุตุนิยมวิทยา

๓ กุมภาพันธ์ ๒๕๑๒

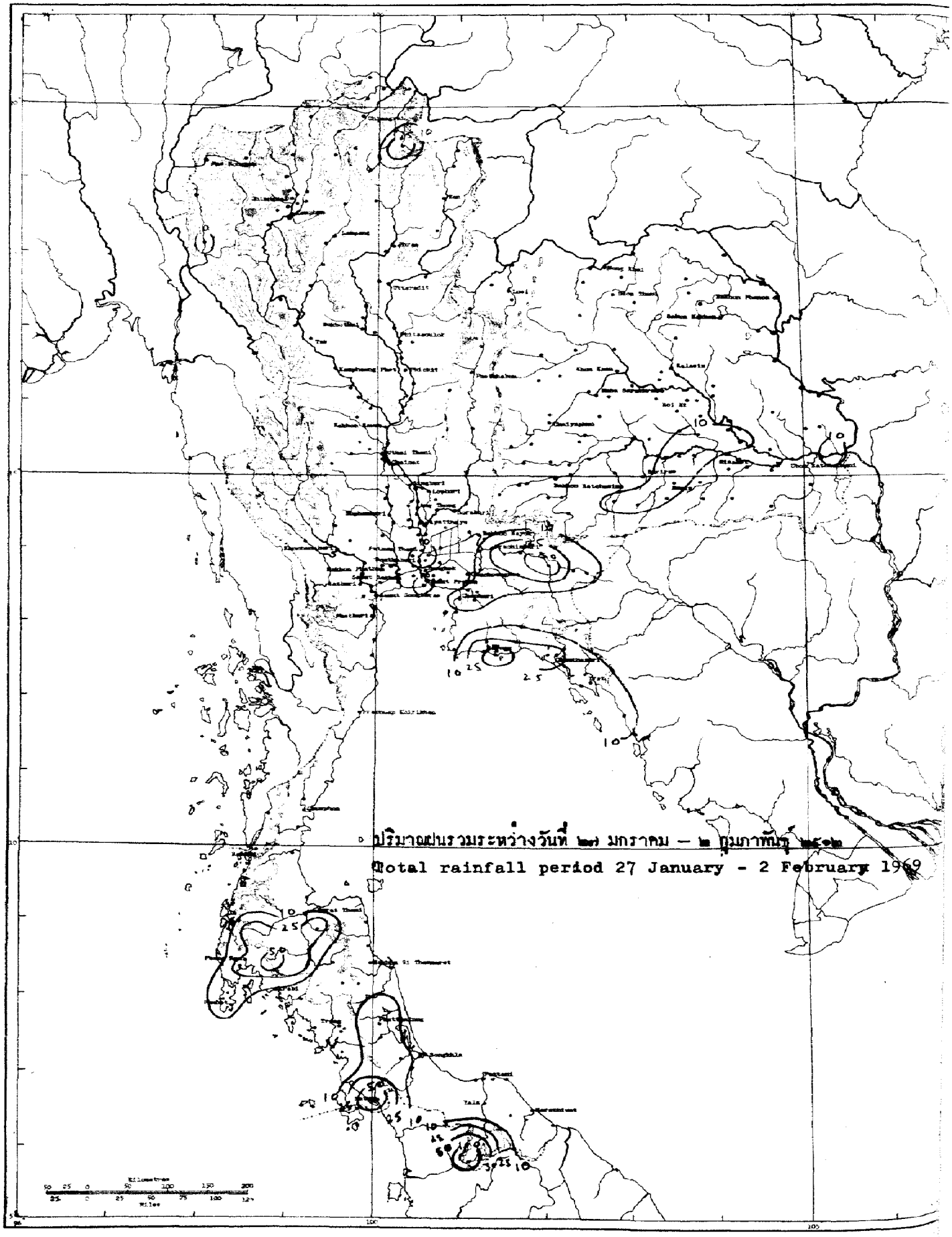
ปริมาณฝนรวมระหว่างวันที่ [illegible] มกราคม – [illegible] กุมภาพันธ์ [illegible]
Total rainfall period 27 January - 2 February 1969

สถานีฝน	Station	วันที่และจำนวนน้ำฝนเป็นมิลลิเมตร Date and amount of rainfall in m.m. มกราคม January				กุมภาพันธ์ January			ฝนรวม มม. Total m.m.	ฝนรวมตั้งแต่ 1 ม.ค. Accumulative rain-fall Since Jan. 1 ฝนจริง Actual	สูง(+)ต่ำ(-) กว่าปกติ Above(+) Below(-) Normal
		27	28	29	30	31	1	2			
ภาคเหนือ	Northern Part										
1. จ.เชียงราย	Chiang Rai*			2.7					2.7	3.5	- 3.8
2. อ.แม่สาย	Mae Sai								0.0		
3. อ.เชียงแสน	Chiang Saen								0.0		
4. อ.เชียงของ	Chiang Khong								0.0		
5. อ.แม่จัน	Mae Chan								0.0		
6. อ.แม่สรวย	Mae Suai			2.5					2.5		
7. อ.เทิง	Thoeng			4.5					4.5		
8. อ.เชียงคำ	Chiang Kham			35.1					35.1		
9. อ.พาน	Phan								0.0		
10. อ.แม่ใจ	Mae Chai			4.1					4.1		
11. อ.เวียงป่าเป้า	Wiang Pa Pao								0.0		
12. อ.พะเยา	Phayao			5.7					5.7		
13. จ.แม่ฮ่องสอน	Mae Hong Son*			0.2					0.2	0.2	- 14.1
14. อ.ปาย	Pai								0.0		
15. อ.ขุนยวม	Khun Yuam								0.0		
16. อ.แม่สะเรียง	Mae Sariang*			10.7					10.7	11.9	- 0.8
17. จ.เชียงใหม่	Chiang Mai*			5.5					5.5	5.5	- 2.9
18. อ.ฝาง	Fang								0.0		
19. อ.เชียงดาว	Chiang Dao								0.0		
20. อ.แม่แตง	Mae Taeng			1.8					1.8		
21. อ.แม่ริม	Mae Rim								0.0		
22. อ.สันทราย	San Sai			5.3					5.3		
23. อ.ดอยสะเก็ด	Doi Saket			6.3					6.3		
24. อ.สันกำแพง	San Kamphaeng								0.0		
25. อ.ฮางดง	Hang Dong			5.4					5.4		
26. อ.สารภี	Saraphi								0.0		
27. อ.สันป่าตอง	San Pa Tong								0.0		
28. อ.จอมทอง	Chom Thong								0.0		
29. อ.ฮอด	Hot			0.1					0.1		
30. จ.ลำพูน	Lamphun			5.2					5.2	11.9	..
31. อ.ป่าซาง	Pa Sang								0.0		
32. อ.ลี้	Li								0.0		
33. จ.ลำปาง	Lampang*			0.6					0.6	6.6	- 6.6
34. อ.งาว	Ngao								0.0		
35. อ.แจ้ห่ม	Chae Hom								0.0		
36. อ.เกาะคา	Ko Kha								0.0		
37. อ.สบปราบ	Sop Prap								0.0		
38. อ.เถิน	Thoen								0.0		
39. อ.แม่พริก	Mae Phrik								0.0		

สถานีฝน	Station	วันที่และจำนวนน้ำฝนเป็นมิลลิเมตร Date and amount of rainfall in m.m. มกราคม January					กุมภาพันธ์ February		ฝนรวม ม.ม. Total m.m.	ฝนรวมตั้งแต่ 1 ม.ค. Accumulative rainfall Since Jan.1 ฝนจริง Actual	สูง(+)ต่ำ(-) กว่าปกติ Above(+) Below(-) Normal
		27	28	29	30	31	1	2			
40.จ.แพร่	Phrae*		T	2.4					2.4	40.0	+ 25.1
41.อ.สอง	Song								0.0		
42.อ.สูงเม่น	Sung Men			1.8					1.8		
43.อ.เด่นชัย	Den Chai			2.1					2.1		
44.จ.น่าน	Nan*			2.8					2.8	42.0	+ 22.5
45.อ.ทุ่งช้าง	Thung Chang								0.0		
46.อ.ท่าวังผา	Tha Wang Pha*								0.0		
47.อ.ปัว	Pua			5.9					5.9		
48.อ.สา	Sa								0.0		
49.อ.นาน้อย	Na Noi								0.0		
50.จ.อุตรดิตถ์	Uttaradit*								0.0	26.7	+ 11.5
51.อ.ฟากท่า	Fak Tha			1.9					1.9		
52.อ.น้ำปาด	Nam Pat								0.0		
53.เขื่อนสิริกิติ์	Sirikit Dam*								0.0		
54.อ.ท่าปลา	Tha Pla			3.6					3.6		
55.อ.ลับแล	Laplae								0.0		
56.จ.ตาก	Tak*								0.0	20.2	+ 14.1
57.อ.บ้านตาก	Ban Tak								0.0		
58.อ.แม่สอด	Mae sot*								0.0	0.3	- 5.5
59.อ.อุ้มผาง	Umphang								0.0		
60.จ.สุโขทัย	Sukhothai								0.0	18.0	+ 10.5
61.อ.สวรรคโลก	Sawankhalok								0.0		
62.อ.กงไกรลาศ	Kong Krailat								0.0		
63.จ.พิษณุโลก	Phitsanulok*			0.1					0.1	48.0	+ 33.7
64.อ.พรหมพิราม	Phrom Phiram								0.0		
65.อ.วังทอง	Wang Thong								0.0		
66.อ.บางกระทุ่ม	Bang Kratum								0.0		
67.จ.กำแพงเพชร	Kamphaeng Phet								0.0	8.8	+ 1.1
68.อ.คลองขลุง	Khlong Khlung								0.0		
69.อ.ขาณุวรลักษบุรี	Khanu Woralaksaburi								0.0		
70.จ.พิจิตร	Phichit								0.0	48.1	+ 30.8
71.อ.สามง่าม	Sam Ngam								0.0		
72.อ.ตะพานหิน	Taphan Hin								0.0		
73.อ.บางมูลนาก	Bang Mun Nak								0.0		
74.อ.โพทะเล	Pho Thale								0.0		
75.จ.เพชรบูรณ์	Phetchabun*						T		T	66.7	+ 49.6
76.อ.หล่มเก่า	Lom Kao						T		T		
77.อ.หล่มสัก	Lom Sak*								0.0		
78.อ.ชนแดน	Chon Daen			1.8					1.8		
79.อ.หนองไผ่	Nong Phai								0.0		
80.อ.วิเชียรบุรี	Wichian Buri*								0.0		

สถานีฝน	Station	วันที่และจำนวนน้ำฝนเป็นมิลลิเมตร Date and amount of rainfall in m.m. มกราคม January					กุมภาพันธ์ February		ฝนรวม ม.ม. Total m.m.	ฝนรวมตั้งแต่ 1 ม.ค. Accumulative rain-fall Since Jan. 1 ฝนจริง Actual	สูง(+)ต่ำ(-)กว่าปกติ Above(+) Below(-) Normal
		27	28	29	30	31	1	2			
ภาคตะวันออกเฉียงเหนือ	Northeastern Part										
1.จ.เลย	Loei*	0.1		T				T	0.1	36.8	+ 26.7
2.อ.เชียงคาน	Chiang Khan								0.0		
3.อ.ท่าลี่	Tha Li								0.0		
4.อ.ด่านซ้าย	Dan Sai								0.0		
5.อ.วังสพุง	Wang Saphung								0.0		
6.จ.หนองคาย	Nong Khai*								0.0	40.8	+ 20.8
7.อ.ศรีเชียงใหม่	Si Chiang Mai								0.0		
8.อ.โพนพิสัย	Phon Phisai			T					T		
9.อ.ท่าบ่อ	Tha Bo								0.0		
0.จ.อุดรธานี	Udon Thani*			0.2					0.2	71.0	+ 64.1
1.อ.เพ็ญ	Phen								0.0		
2.อ.หนองหาร	Nong Han								0.0		
3.จ.สกลนคร	Sakon Nakhon*			0.1	T		T		0.1	47.3	+ 34.0
4.อ.วานรนิวาส	Wanon Niwat								0.0		
5.อ.สว่างแดนดิน	Sawang Daen Din								0.0		
6.อ.พรรณานิคม	Phanna Nikhom				1.8				1.8		
7.จ.นครพนม	Nakhon Phanom*			2.1			0.5		2.6	9.0	- 9.6
8.อ.บ้านแพง	Ban Phaeng			0.3					0.3		
9.อ.ท่าอุเทน	Tha Uten								0.0		
0.อ.นาแก	Na Kae				T		2.2		2.2		
1.อ.ธาตุพนม	That Phanom								0.0		
2.อ.มุกดาหาร	Mukdahan*				T		2.2	T	2.2	2.2	- 5.2
3.จ.กาฬสินธุ์	Kalasin								0.0	99.2	+ 87.1
4.อ.ยางตลาด	Yang Talat						T		T		
5.อ.สหัสขันธ์	Sahatsakhan								0.0		
6.อ.กมลาไสย	Kamalasai								0.0		
7.จ.ร้อยเอ็ด	Roi Et*				0.7		T		0.7	4.2	- 3.9
8.อ.โพนทอง	Phon Thong								0.0		
9.อ.ธวัชบุรี	Thawatchaburi								0.0		
0.อ.อาจสามารถ	At Samat								0.0		
1.อ.เสลภูมิ	Selaphum								0.0		
2.อ.จตุรพักตรพิมาน	Chaturaphak Phiman								0.0		
3.อ.เกษตรวิสัย	Kaset Wisai								0.0		
4.อ.พนมไพร	Phanom Phrai								0.0		
5.อ.สุวรรณภูมิ	Suwannaphum				T		10.9		10.9		
6.จ.มหาสารคาม	Maha Sarakham								0.0	78.9	+ 78.9
7.อ.โกสุมพิสัย	Kosum Phisai*								0.0		
8.อ.บรบือ	Borabu								0.0		
9.อ.พยัคฆภูมิพิสัย	Phayakkhaphum Phisai				0.9				0.9		
0.จ.ขอนแก่น	Khon Kaen*								0.0	62.6	+ 48.8

สถานีฝน	Station	วันที่และจำนวนน้ำฝนเป็นมิลลิเมตร Date and amount of rainfall in m.m. มกราคม January					กุมภาพันธ์ February		ฝนรวม ม.ม. Total m.m.	ฝนรวมตั้งแต่ 1 ม.ค. Accumulative rain-fall Since Jan.	
		27	28	29	30	31	1	2		ฝนจริง Actual	สูง(+)ต่ำ(-) กว่าปกติ Above(+) Below(-) Normal
41.อ.ภูเวียง	Phu Wiang								0.0		
42.อ.ชุมแพ	Chum Phae								0.0		
43.อ.มัญจาคีรี	Mancha Khiri								0.0		
44.อ.ชนบท	Chonnabot*								0.0		
45.อ.บ้านไผ่	Ban Phai								0.0		
46.อ.พล	Phon								0.0		
47.จ.ชัยภูมิ	Chaiyaphum*								0.0	16.4	- 15.7
48.อ.ภูเขียว	Phu Khieo								0.0		
49.อ.กอนสวรรค์	Khon Sawan								0.0		
50.อ.จัตุรัส	Chatturat								0.0		
51.อ.บำเหน็จณรงค์	Bamnet Narong								0.0		
52.จ.นครราชสีมา	Nakhon Ratchasima*								0.0	22.1	+ 10.5
53.อ.บัวใหญ่	Bua Yai								0.0		
54.อ.คง	Khong								0.0		
55.อ.ด่านขุนทด	Dan Khun Thot								0.0		
56.อ.โนนไทย	Non Thai								0.0		
57.อ.โนนสูง	Non Sung								0.0		
58.อ.พิมาย	Phimai								0.0		
59.อ.สีคิ้ว	Sikhiu								0.0		
60.อ.สูงเนิน	Sung Noen								0.0		
61.อ.ปักธงชัย	Phak Thong Chai								0.0		
62.อ.โชคชัย	Chok Chai*								0.0		
63.อ.ครบุรี	Khon Buri								0.0		
64.จ.บุรีรัมย์	Buri Ram								0.0	0.0	- 6.4
65.อ.พุทไธสง	Phutthaisong								0.0		
66.อ.สตึก	Satuk								0.0		
67.อ.ลำปลายมาศ	Lam Plai Mat								0.0		
68.อ.นางรอง	Nang Rong*				4.6		8.2		12.8		
69.จ.สุรินทร์	Surin*						3.4	7.5	10.9	10.9	+ 9.5
70.อ.รัตนบุรี	Rattanaburi								0.0		
71.อ.ท่าตูม	Tha Tum*						5.2	4.4	9.6		
72.อ.ศีขรภูมิ	Sikhoraphum								0.0		
73.อ.ปราสาท	Prasat						10.2		10.2		
74.อ.สังขะ	Sangkha								0.0		
75.จ.ศรีสะเกษ	Si Sa Ket								0.0	0.0	- 0.5
76.อ.ราษีไศล	Rasi Salai				1.1				1.1		
77.อ.อุทุมพรพิสัย	Uthumphon Phisai								0.0		
78.อ.กันทรารมย์	Kanthararom								0.0		
79.อ.ขุขันธ์	Khukhan								0.0		
80.อ.กันทรลักษ์	Kantharalak								0.0		
81.จ.อุบลราชธานี	Ubon Ratchathani*						2.9	2.4	5.3	5.3	+ 3.1

สถานีฝน	Station	วันที่และจำนวนน้ำฝนเป็นมิลลิเมตร Date and amount of rainfall in m.m. มกราคม January				กุมภาพันธ์ February			ฝนรวม มม. Total m.m.	ฝนรวมตั้งแต่ 1 ม.ค. Accumulative rain-fall Since Jan. 1 ฝนจริง Actual	สูง(+)ต่ำ(-) กว่าปกติ Above(+) Below(-) Normal
		27	28	29	30	31	1	2			
82.อ.เขมราฐ	Khemarat								0.0		
83.อ.อำนาจเจริญ	Amnat Charoen								0.0		
84.อ.ยโสธร	Yasothon								0.0		
85.อ.ค้าเขื่อนแก้ว	Kham Khuan Kaeo								0.0		
86.อ.กระการพืชผล	Trakan Phutphon								0.0		
87.อ.มหาชนะชัย	Maha Chana Chai			3.5					3.5		
88.อ.เขื่องใน	Khuang Nai								0.0		
89.อ.โขงเจียม	Khong Chiam					T			T		
90.อ.เดชอุดม	Det Udom								0.0		
<u>ภาคกลาง</u>	<u>Central Part</u>										
1.จ.นครสวรรค์	Nakhon Sawan*								0.0	53.9	+ 31.0
2.อ.บรรพตพิสัย	Banphot Phisai								0.0		
3.อ.ตากฟ้า	Takhli								0.0		
4.อ.ลาดยาว	Lat Yao								0.0		
5.อ.ชุมแสง	Chumsaeng								0.0		
6.อ.หนองบัว	Nong Bua								0.0		
7.อ.ท่าตะโก	Tha Tako								0.0		
8.อ.พยุหะคีรี	Phayuha Khiri								0.0		
9.จ.อุทัยธานี	Uthai Thani								0.0	0.0	- 3.3
10.อ.สว่างอารมณ์	Sawang Arom								0.0		
11.อ.หนองฉาง	Nong Chang								0.0		
12.อ.ทัพทัน	Thab Than								0.0		
13.อ.หนองขาหย่าง	Nong Khayang								0.0		
14.อ.บ้านไร่	Ban Rai								0.0		
15.จ.ชัยนาท	Chainat								0.0	0.0	- 1.3
16.อ.มโนรมย์	Manorom								0.0		
17.อ.วัดสิงห์	Wat Sing								0.0		
18.จ.สิงห์บุรี	Sing Buri								0.0	45.1	+ 40.4
19.อ.อินทร์บุรี	In Buri								0.0		
20.อ.บางระจัน	Bang Rachan								0.0		
21.อ.พรหมบุรี	Phrom Buri								0.0		
22.จ.ลพบุรี	Lopburi*								0.0	59.3	+ 50.8
23.อ.บ้านหมี่	Ban Mi								0.0		
24.อ.ชัยบาดาล	Chai Badan								0.0		
25.อ.บัวชุม	Bua Chum*								0.0		
26.อ.ท่าวุ้ง	Tha Wung								0.0		
27.อ.โคกสำโรง	Khok Samrong								0.0		
28.จ.สุพรรณบุรี	Suphan Buri*								0.0	T	- 4.9
29.อ.ดอนเจดีย์	Don Chedi								0.0		
30.อ.เดิมบางนางบวช	Doembang Nangbuat								0.0		
31.อ.สามชุก	Sam Chuk								0.0		

สถานีฝน	Station	วันที่และจำนวนน้ำฝนเป็นมิลลิเมตร Date and amount of rainfall in m.m. มกราคม January กุมภาพันธ์ February							ฝนรวม ม.ม. Total m.m.	ฝนรวมตั้งแต่ 1 ม Accumulative r -fall Since Jan	
		27	28	29	30	31	1	2		ฝนจริง Actual	สูง(+)ต่ำ กว่าปก Above(Below(Norm
32.อ.ศรีประจันต์	Si Prachan								0.0		
33.อ.บางปลาม้า	Bang Pla Ma								0.0		
34.อ.สองพี่น้อง	Song Phi Nong								0.0		
35.จ.อ่างทอง	Ang Thong								0.0	6.2	- 5.1
36.อ.โพธิ์ทอง	Pho Thong								0.0		
37.อ.ไชโย	Chaiyo								0.0		
38.อ.วิเศษชัยชาญ	Wiset Chai Chan								0.0		
39.อ.ป่าโมก	Pa Mok								0.0		
40.จ.สระบุรี	Saraburi								0.0	124.0	+116.4
41.อ.พระพุทธบาท	Phra Phutthabat								0.0		
42.อ.บ้านหมอ	Ban Mo								0.0		
43.อ.หนองแค	Nong Khae								0.0		
44.อ.แก่งคอย	Kaeng Khoi								0.0		
45.จ.พระนครศรีอยุธยา	Ayutthaya								0.0	0.0	- 5.1
46.อ.ท่าเรือ	Tha Rua								0.0		
47.อ.ผักไห่	Phak Hai								0.0		
48.อ.บางบาล	Bang Ban								0.0		
49.อ.บางไทร	Bang Sai								0.0		
50.อ.เสนา	Sena								0.0		
51.อ.บางปะอิน	Bang Pa-in								0.0		
52.จ.ปทุมธานี	Pathum Thani								0.0	16.0	+ 4.1
53.อ.ธัญบุรี	Thanyaburi								0.0		
54.ต.รังสิต	Rangsit								0.0		
55.จ.นนทบุรี	Nonthaburi								0.0	17.5	+ 6.2
56.อ.บางบัวทอง	Bang Bua Thong								0.0		
57.จ.ธนบุรี	Thon Buri								0.0	55.3	+ 55.0
58.อ.บางขุนเทียน	Bang Khun Thian								0.0		
59.อ.ตลิ่งชัน	Taling Chan								0.0		
60.จ.พระนคร	Phra Nakhon*						0.1		0.1	38.6	+ 20.5
61.สนามบินดอนเมือง	Don Muang Air-port*						1.2	0.1	1.3	35.3	+ 24.6
62.อ.บางเขน	Bang Khen*						1.2		1.2		
63.อ.มินบุรี	Min Buri						1.6		1.6		
64.อ.ลาดกระบัง	Lat Krabang						12.3		12.3		
65.ศูนย์วิจัยฯบางนา	Bang Na*								0.0		
66.จ.กาญจนบุรี	Kanchanaburi*								0.0	3.7	- 10.3
67.เหมืองปิล็อก	Pilok								0.0		
68.อ.สังขละบุรี	Sangkhla Buri								0.0		
69.อ.ทองผาภูมิ	Thong Pha Phum*								0.0		
70.อ.ศรีสวัสดิ์	Si Sawat								0.0		
71.อ.บ่อพลอย	Bo Phloi								0.0		
72.อ.ไทรโยค	Sai Yok								0.0		

สถานีฝน	Station	วันที่และจำนวนน้ำฝนเป็นมิลลิเมตร Date and amount of rainfall in m.m. มกราคม January					กุมภาพันธ์ February		ฝนรวม ม.ม. Total m.m.	ฝนรวมตั้งแต่ 1 ม.ค. Accumulative rain-fall Since Jan. 1 ฝนจริง Actual	สูง(+)ต่ำ(-) กว่าปกติ Above(+) Below(-) Normal
		27	28	29	30	31	1	2			
อ.พนมทวน	Phanom Thuan								0.0		
อ.ท่าม่วง	Tha Muang								0.0		
อ.ท่ามะกา	Tha Maka								0.0		
จ.นครปฐม	Nakhon Pathom								0.0	6.4	+ 5.6
อ.กำแพงแสน	Kamphaeng Saen								0.0		
อ.นครชัยศรี	Nakhon Chaisi								0.0		
จ.ราชบุรี	Ratchaburi								0.0	16.7	+ 8.2
อ.บ้านโป่ง	Ban Pong								0.0		
อ.โพธาราม	Photharam								0.0		
อ.ดำเนินสดวก	Damnoen Saduak								0.0		
อ.ปากท่อ	Pak Tho								0.0		
จ.สมุทรสงคราม	Samut Songkham								0.0	45.6	+ 39.5
อ.บางคนที	Bang Khonthi								0.0		
อ.อัมพวา	Amphawa								0.0		
จ.สมุทรสาคร	Samut Sakhon								0.0	36.4	+ 28.9
จ.สมุทรปราการ	Samut Prakan								0.0	12.5	- 13.3
อ.พระประแดง	Phra Pradaeng	..	..	..	..	..	..	..	..		
อ.บางพลี	Bang Phli						16.1		16.1		
<u>ภาคตะวันออก</u>	<u>Eastern Part</u>										
จ.นครนายก	Nakhon Nayok								0.0	17.3	- 19.3
อ.บ้านนา	Ban Na								0.0		
อ.ปากพลี	Pak Phli			2.0					2.0		
จ.ปราจีนบุรี	Prachin Buri*				0.6		T		0.6	22.3	+ 6.3
อ.บ้านสร้าง	Ban Sang								0.0		
อ.ศรีมหาโพธิ	Si Maha Phot						42.0		42.0		
อ.กบินทร์บุรี	Kabin Buri						48.7		48.7		
อ.สระแก้ว	Sakaeo						70.0		70.0		
อ.วัฒนานคร	Watthana Nakhon	3.6							3.6		
อ.อรัญประเทศ	Aranyaprathet*	6.0				1.4	12.7	0.9	21.0	77.8	+ 67.4
จ.ฉะเชิงเทรา	Chachoengsao			6.2					6.2	26.7	+ 10.1
อ.บ้านโพธิ์	Ban Pho			2.3					2.3		
จ.ชลบุรี	Chon Buri*			9.1			1.6		10.7	47.0	+ 26.1
อ.พานทอง	Phan Thong								0.0		
อ.พนัสนิคม	Phanat Nikhom						21.0		21.0		
อ.บ้านบึง	Ban Bung								0.0		
อ.เกาะสีชัง	Ko Sichang*						T	0.2	0.2		
อ.ศรีราชา	Si Racha								0.0		
อ.สัตหีบ	Sattahip*			T				1.2	1.2	79.8	+ 59.2
จ.ระยอง	Rayong*			9.4	21.3				30.7	88.0	+ 78.0
อ.บ้านค่าย	Ban Khai				14.8				14.8		
อ.แกลง	Klaeng				28.6	16.1	17.3		62.0		

สถานีฝน	Station	วันที่และจำนวนน้ำฝนเป็นมิลลิเมตร Date and amount of rainfall in m.m. มกราคม January				กุมภาพันธ์ February			ฝนรวม ม.ม. Total m.m.	ฝนรวมตั้งแต่ 1 Accumulative -fall Since Ja	
		27	28	29	30	31	1	2		ฝนจริง Actual	สูง(+)/ต่ำ กว่า Above Below Nor
23.จ.จันทบุรี	Chanthaburi*						29.2		29.2	59.8	+ 19.
24.อ.ท่าใหม่	Tha Mai								0.0		
25.อ.มะขาม	Makham								0.0		
26.อ.ขลุง	Khlung					12.4			12.4		
27.จ.ตราด	Trat					23.3			23.3	130.5	+ 69.
28.อ.เขาสมิง	Khao Saming								0.0		
29.อ.แหลมงอบ	Laem Ngop*								0.0		
30.อ.คลองใหญ่	Khlong Yai*					0.2	13.5		13.7	60.5	+ 23.
<u>ภาคใต้</u>	<u>Southern Part</u>										
1.จ.เพชรบุรี	Phetchaburi								0.0	44.0	+ 28.
2.อ.บ้านแหลม	Ban Laem								0.0		
3.อ.บ้านลาด	Ban Lat								0.0		
4.อ.ชะอำ	Cha-am								0.0		
5.จ.ประจวบคีรีขันธ์	Prachuap Khiri Khan*				T			2.3	2.3	183.2	+149.
6.อ.กุยบุรี	Kui Buri								0.0		
7.อ.หัวหิน	Hua Hin*								0.0	55.5	+ 39.
8.จ.ชุมพร	Chumphon*								0.0	228.0	+152.
9.อ.ท่าแซะ	Tha Sae				4.4				4.4		
10.อ.สวี	Sawi								0.0		
11.อ.หลังสวน	Lang Suan		3.0		4.6				7.6		
12.จ.สุราษฎร์ธานี	Surat Thani *		T	T					T	105.9	+ 44.
13.อ.ไชยา	Chaiya								0.0		
14.อ.เกาะสมุย	Ko Samui*								0.0		
15.อ.พุนพิน	Phunphin								0.0		
16.อ.บ้านนาสาร	Ban Na San		35.4						35.4		
17.จ.นครศรีธรรมราช	Nakhon Si Thammarat*		T						T	163.6	- 68.
18.อ.สิชล	Sichon								0.0		
19.อ.ท่าศาลา	Tha Sala								0.0		
20.อ.ฉวาง	Chawang								0.0		
21.อ.ทุ่งสง	Thung Song								0.0		
22.อ.ร่อนพิบูลย์	Ron Phibun								0.0		
23.อ.ปากพนัง	Pak Phanang								0.0		
24.จ.พัทลุง	Phatthalung		37.8						37.8	283.5	+ 88.
25.อ.เขาชัยสน	Khao Chaison		22.5						22.5		
26.จ.สงขลา	Songkhla*	1.2	T						1.2	132.0	- 1.
27.อ.รัตภูมิ	Rattaphum	19.0							19.0		
28.อ.หาดใหญ่	Hat Yai								0.0		
29.อ.สะเดา	Sadao								0.0		
30.จ.ปัตตานี	Pattani*	T							T	57.9	- 41.
31.อ.หนองจิก	Nong Chik								0.0		
32.อ.ยะหริ่ง	Yaring								0.0		

สถานีฝน	Station	วันที่และจำนวนน้ำฝนเป็นมิลลิเมตร Date and amount of rainfall in m.m. มกราคม January					กุมภาพันธ์ February		ฝนรวม ม.ม. Total m.m.	ฝนรวมตั้งแต่ 1 ม.ค. Accumulative rain-fall Since Jan. 1 ฝนจริง Actual	สูง(+)ต่ำ(-) กว่าปกติ Above(+) Below(-) Normal
		27	28	29	30	31	1	2			
1.อ.ปัตตานี	Pattani								0.0		
2.จ.ยะลา	Yala								0.0	..	..
3.อ.เบตง	Betong	154.6	19.5						174.1		
4.อ.บันนังสตา	Bannang Satar								0.0		
5.จ.นราธิวาส	Narathiwat*	T	5.6						5.6	222.4	- 46.7
6.อ.ยี่งอ	Yi-ngo								0.0		
7.อ.รามัน	Rangae								0.0		
8.อ.ตากใบ	Tak Bai								0.0		
1.จ.ระนอง	Ranong*			0.7	T		T		0.7	52.6	+ 6.8
2.อ.กระบุรี	Kra Buri								0.0		
3.จ.พังงา	Phangnga		14.4		5.3	0.5			20.2	267.8	+224.0
4.อ.กะปง	Kapong		7.8	30.6					38.4		
5.อ.ตะกั่วป่า	Takua Pa								0.0		
6.อ.ท้ายเหมือง	Thai Muang						0.9		0.9		
7.อ.ตะกั่วทุ่ง	Takua Thung		6.9		27.0				33.9		
8.จ.ภูเก็ต	Phuket*		0.6		14.0		0.4		15.0	67.8	+ 29.2
9.สนามบินภูเก็ต	Phuket Air-port*		2.8				8.5		11.3		
10.อ.ถลาง	Thalang								0.0		
1.จ.กระบี่	Krabi				6.2				6.2	..	..
2.อ.อ่าวลึก	Ao Luk			50.4					50.4		
3.อ.คลองท่อม	Khlong Tom			0.7					0.7		
4.สนามบินตรัง	Trang Air-port*								0.0	83.9	+ 41.4
5.อ.สิเกา	Sikao			T					T		
6.อ.ย่านตาขาว	Yan Ta Khao								0.0		
7.อ.ปะเหลียน	Palian		6.3						6.3		
8.จ.สตูล	Satun		54.3						54.3	60.8	+ 33.2
9.อ.ทุ่งหว้า	Thung Wa								0.0		
10.อ.ละงู	Langu		7.6						7.6		

หมายเหตุ	ช่องว่าง	ไม่มีฝนตก	**Remark**	Blank	No rain
	*	สถานีตรวจอากาศ		*	Synoptic Station
	T	ฝนเล็กน้อยวัดไม่ได้		T	Trace
	..	ไม่มีรายงาน		..	No report

อุณหภูมิสูงสุดและต่ำสุดประจำวันที่ ๒๗ มกราคม - ๒ กุมภาพันธ์ ๒๕๑๒

Daily Max. and Min. Temperature 27 January - 2 February, 1969

สถานี	Station	อุณหภูมิสูงสุดและต่ำสุดเป็นองศา ซ. Max. and Min. Temperature in degree C.							เฉลี่ยสูงสุด ต่ำสุด Average Max. Min.	เฉลี่ยในสัปดาห์ Weekly Mean	ค่าปกติประจำเดือน Monthly Normal
		27	28	29	30	31	1	2			
ภาคเหนือ	**Northern Part**										
1.จ.เชียงราย	Chiang Rai	30.1 7.4	29.6 8.5	26.4 10.5	27.5 12.2	29.8 8.4	30.0 8.5	31.0 8.3	29.2 9.1	19.2	19.5
2.จ.แม่ฮ่องสอน	Mae Hong Son	31.0 9.6	30.7 10.8	26.2 11.5	29.0 14.9	31.5 11.0	31.9 9.4	32.4 10.0	30.4 11.0	20.7	21.9
3.จ.เชียงใหม่	Chiang Mai	31.8 7.6	31.0 10.5	30.0 12.2	27.7 14.4	29.9 9.1	31.6 8.0	31.3 8.0	30.5 10.0	20.3	21.1
4.จ.น่าน	Nan	31.1 11.6	32.7 12.7	30.8 15.7	30.4 16.4	32.0 10.1	31.5 9.8	31.8 14.5	31.5 13.0	22.3	21.3
5.อ.ท่าวังผา	Tha Wang Pha	31.6 9.9	31.7 11.4	28.0 13.9	28.0 14.9	31.8 9.6	.. 8.5	.. ..	30.2 11.4	20.8	..
6.จ.ลำปาง	Lampang	33.0 11.3	33.8 12.6	29.6 15.0	31.2 15.2	32.2 9.6	32.5 9.4	33.9 11.1	32.3 12.0	22.2	21.8
7.อ.แม่สะเรียง	Mae Sariang	32.2 6.9	32.7 8.3	25.1 13.2	29.3 15.7	31.6 13.6	32.3 10.5	32.6 10.8	30.8 11.3	21.1	22.1
8.จ.แพร่	Phrae	32.9 15.0	34.0 15.6	31.2 18.5	30.9 19.1	33.7 12.9	30.0 12.1	32.7 16.1	32.2 15.6	23.9	21.8
9.จ.อุตรดิตถ์	Uttaradit	34.2 16.5	34.7 16.5	34.8 18.6	33.6 19.8	35.0 13.3	33.1 12.9	32.7 17.4	34.0 16.4	25.2	23.8
10.เขื่อนสิริกิติ์	Sirikit Dam	34.7 16.6	33.9 16.7	33.5 17.4	33.3 18.2	36.4 14.3	33.3 14.5	.. ..	34.2 16.3	25.3	..
11.จ.ตาก	Tak	35.3 17.1	36.1 18.2	34.7 23.3	33.5 19.9	36.3 15.3	34.6 15.1	34.2 18.5	35.0 18.2	26.6	22.8
12.จ.พิษณุโลก	Phitsanulok	33.2 21.6	33.6 19.5	33.4 23.6	32.8 22.7	33.7 17.0	33.8 16.5	32.4 22.3	33.3 20.5	26.9	24.4
13.อ.แม่สอด	Mae Sot	32.7 12.3	33.4 13.1	31.5 17.8	30.8 18.6	32.5 12.3	32.6 12.1	34.0 13.7	32.5 14.1	23.3	22.9
14.จ.เพชรบูรณ์	Phetchabun	33.8 22.0	34.4 18.1	34.0 20.4	34.5 23.3	35.2 15.1	33.6 16.6	32.5 19.4	34.0 19.3	26.7	22.3
15.อ.หล่มสัก	Lom Sak	.. 22.0	.. 18.1	.. 20.4	.. 23.3	.. 15.1	.. 16.6	.. 19.4	.. 19.3	..	..
16.อ.วิเชียรบุรี	Wichian Buri	34.9 20.4	35.0 20.3	34.7 20.7	35.2 23.4	34.7 18.3	34.1 18.7	32.0 18.6	34.4 20.1	27.3	..
ภาคตะวันออกเฉียงเหนือ	**Northeastern Part**										
1.จ.หนองคาย	Nong Khai	29.2 19.7	32.6 19.6	31.7 18.5	31.2 21.6	32.8 11.8	26.7 17.6	.. 19.3	30.7 18.3	24.5	..
2.จ.เลย	Loei	32.5 19.5	33.8 16.4	33.3 18.8	34.2 20.2	34.0 11.6	28.2 15.2	28.7 19.2	32.1 17.3	24.7	20.2
3.จ.อุดรธานี	Udon Thani	30.0 21.6	32.4 21.0	32.5 21.6	31.2 23.4	32.0 18.5	25.0 17.8	26.4 19.0	29.9 20.4	25.2	22.2
4.จ.นครพนม	Nakhon Phanom	33.2 18.0	32.1 19.5	35.0 19.7	32.0 22.7	29.3 21.8	24.8 18.4	27.2 17.0	30.5 19.6	25.1	21.1
5.จ.สกลนคร	Sakon Nakhon	32.3 19.3	33.6 20.6	34.6 21.8	33.4 23.3	34.0 21.4	24.0 17.0	26.4 17.3	31.2 20.1	25.7	21.5
6.อ.มุกดาหาร	Mukdahan	34.5 18.5	36.0 ..	35.5 20.5	35.5 23.5	29.6 22.8	23.7 17.7	23.1 17.0	31.1 20.0	25.6	21.2
7.จ.ขอนแก่น	Khon Kaen	32.7 20.9	33.8 21.9	34.6 22.2	34.5 23.4	33.5 20.7	24.0 18.3	25.7 20.3	31.3 21.1	26.2	22.8
8.อ.โกสุมพิสัย	Kosum Phisai	33.4 20.3	34.3 20.7	34.8 20.9	35.0 21.5	34.1 19.5	.. 16.7	.. ..	34.3 19.9	27.1	..
9.จ.ร้อยเอ็ด	Roi Et	33.8 19.8	34.1 21.0	35.3 22.5	34.8 24.5	33.5 22.3	22.7 19.5	22.8 19.0	31.0 21.2	26.1	23.2
10.จ.ชัยภูมิ	Chaiyaphum	33.9 22.4	33.5 21.2	35.3 21.9	36.3 23.5	34.6 19.4	27.0 21.3	28.2 19.8	32.7 21.4	27.1	23.1
11.จ.อุบลราชธานี	Ubon Ratchathani	34.0 21.2	34.9 21.2	35.7 21.7	36.0 23.7	34.4 24.3	26.4 19.5	25.4 18.6	32.4 21.5	27.0	23.8
12.จ.สุรินทร์	Surin	33.5 19.5	35.0 20.5	34.8 21.8	35.8 22.9	35.0 22.8	29.6 20.7	23.0 17.5	32.4 20.8	26.6	23.5
13.อ.ท่าตูม	Tha Tum	34.0 19.8	34.9 20.9	35.7 21.0	35.2 25.1	34.5 22.1	26.4 19.4	19.3 17.5	31.4 20.8	26.1	..
14.อ.นางรอง	Nang Rong	35.0 20.0	.. 20.0	36.5 ..	35.5 20.0	34.8 22.5	.. 20.5	.. ..	35.5 20.6	28.1	..

สถานี	Station	อุณหภูมิสูงสุดและต่ำสุดเป็นองศา ซ. Max. and Min. Temperature in degree C. 27	28	29	30	31	1	2	เฉลี่ยสูงสุดต่ำสุด Average Max. Min.	เฉลี่ยในสัปดาห์ Weekly Mean	ค่าปกติประจำเดือน Monthly Normal
จ.นครราชสีมา	Nakhon Ratchasima	36.0 21.0	35.1 21.7	35.8 21.9	37.8 22.9	36.3 20.2	30.8 21.2	27.9 20.2	34.2 21.5	27.8	23.5
อ.โชคชัย	Chok Chai	33.8 20.2	34.3 21.5	34.6 21.6	34.4 23.1	33.9 21.2	.. 22.0	.. ..	34.2 21.6	27.9	..
ภาคกลาง	Central Part										
จ.นครสวรรค์	Nakhon Sawan	35.4 21.4	35.2 22.5	34.9 23.0	35.0 23.0	35.2 16.7	35.5 17.7	33.1 21.2	34.9 20.8	27.9	24.9
จ.ลพบุรี	Lop Buri	34.5 22.2	34.6 21.5	34.3 22.5	35.1 23.1	35.5 21.7	34.6 22.5	34.6 23.2	34.7 22.4	28.6	25.9
จ.สุพรรณบุรี	Suphan Buri	35.0 21.3	35.1 22.3	34.8 21.8	36.5 24.1	35.6 21.7	35.5 21.6	34.2 21.9	35.2 22.1	28.7	25.1
จ.กาญจนบุรี	Kanchanaburi	33.7 21.4	34.7 22.6	34.8 20.0	34.8 24.3	37.2 19.1	37.1 16.2	34.8 24.3	35.3 21.4	28.4	24.6
อ.ทองผาภูมิ	Thong Pha Phum	34.4 17.0	35.0 16.0	35.2 18.5	33.5 20.0	33.0 13.0	35.0 11.3	35.4 15.2	34.5 15.9	25.2	..
สนามบินดอนเมือง	Don Muang Air-port	32.6 22.5	32.3 23.0	32.3 22.6	35.4 23.8	34.7 22.7	32.7 23.3	33.1 23.1	33.3 23.0	28.2	26.0
จ.พระนคร	Phra Nakhon	32.5 24.3	32.3 24.6	32.0 23.9	35.2 24.8	35.1 24.5	33.1 24.9	33.5 23.8	33.4 24.4	28.9	26.0
ศูนย์วิจัยา บางนา	Bang Na	32.7 23.5	32.2 23.6	31.8 23.0	34.2 23.2	34.7 23.7	33.0 24.0	31.9 22.3	32.9 23.3	28.1	..
ภาคตะวันออก	Eastern Part										
จ.ปราจีนบุรี	Prachin Buri	34.3 22.5	34.9 23.4	35.3 22.7	35.3 22.7	36.5 22.7	34.4 24.6	31.8 21.9	34.6 22.9	28.8	25.5
อ.กบินทร์บุรี	Kabin Buri	22.3	35.5 ..	35.8 21.5	35.6 23.2	36.2 23.6	25.1	.. ..	35.8 23.1	29.5	..
อ.อรัญประเทศ	Aranyaprathet	34.0 21.0	35.1 ..	35.8 22.3	34.0 22.0	35.4 22.0	32.0 24.8	28.0 21.1	33.5 22.2	27.9	24.9
จ.ชลบุรี	Chon Buri	30.5 21.8	30.6 23.8	32.1 24.8	31.7 24.4	31.8 23.6	32.0 23.9	31.2 23.0	31.4 23.6	27.5	25.7
อ.เกาะสีชัง	Ko Si Chang	30.5 23.6	31.2 24.5	31.7 23.8	31.8 25.4	31.6 24.8	31.6 24.5	31.0 24.8	31.3 24.5	27.9	26.2
อ.สัตหีบ	Sattahip	34.0 26.5	34.3 26.5	34.0 26.5	35.4 26.4	34.3 26.8	33.7 27.1	33.7 27.1	34.2 26.7	30.5	28.0
จ.ระยอง	Rayong	..	..	..	..	..	..	..	...	..	..
จ.จันทบุรี	Chanthaburi	32.4 21.9	32.5 18.7	32.0 21.9	32.3 21.8	32.8 22.0	28.5 23.6	29.0 22.9	31.4 21.8	26.6	25.8
อ.คลองใหญ่	Khlong Yai	31.3 22.1	31.5 21.1	31.4 22.9	31.6 23.1	31.4 22.6	30.8 24.5	25.0 23.9	30.4 22.9	26.7	25.8
ภาคใต้	Southern Part										
อ.หัวหิน	Hua Hin	30.9 21.7	30.7 22.1	31.5 22.2	31.2 23.4	30.6 22.2	33.3 21.7	31.2 23.3	31.3 22.4	26.9	25.0
จ.ประจวบคีรีขันธ์	Prachuab Khiri Khan	31.0 21.3	30.7 21.0	31.0 20.5	31.2 22.7	32.4 19.6	31.7 20.6	31.2 21.4	31.3 21.0	26.2	24.5
จ.ชุมพร	Chumphon	30.7 21.1	30.6 21.4	31.2 21.2	31.7 22.1	33.4 22.1	32.4 22.5	31.5 21.9	31.6 21.8	26.7	24.9
จ.สุราษฎร์ธานี	Surat Thani	32.2 17.9	32.2 19.3	32.8 21.6	31.6 21.4	31.7 19.9	32.5 22.0	33.0 20.3	32.3 20.3	26.3	25.7
อ.เกาะสมุย	Ko Samui	29.7 26.7	30.6 24.2	30.1 27.1	30.8 24.0	30.7 24.6	30.6 25.0	30.3 27.4	30.4 25.6	28.0	..
จ.นครศรีธรรมราช	Nakhon Si Thammarat	32.1 21.2	32.7 21.3	32.9 22.3	33.2 21.3	33.6 21.0	33.0 22.1	32.9 22.0	32.9 21.6	27.3	26.0
จ.สงขลา	Songkhla	30.9 23.0	31.5 25.4	31.4 25.6	31.7 23.4	31.0 22.5	31.7 24.3	31.4 24.1	31.4 24.0	27.7	26.9
จ.ปัตตานี	Pattani	31.3 22.3	32.3 23.5	32.2 23.5	31.6 21.7	33.2 21.3	32.2 22.3	32.4 21.7	32.2 22.3	27.3	..
จ.นราธิวาส	Narathiwat	31.4 23.8	32.5 24.6	32.0 23.1	30.8 22.0	32.9 21.5	32.5 22.5	32.5 21.6	32.1 22.7	27.4	25.9
จ.ระนอง	Ranong	33.8 19.4	33.2 19.9	34.1 22.2	33.5 22.4	34.5 21.8	33.7 21.8	34.5 21.0	33.9 21.2	27.6	25.7
จ.ภูเก็ต	Phuket	32.5 21.5	32.8 23.2	31.8 24.2	31.5 25.0	31.7 23.5	33.5 24.5	32.2 22.8	32.3 23.5	27.9	27.3
สนามบินภูเก็ต	Phuket Air-port	32.6 22.1	33.0 22.5	31.7 23.0	31.5 23.6	31.8 22.1	31.1 24.3	31.7 22.3	31.9 22.8	27.4	26.4
สนามบินตรัง	Trang Air-port	33.0 20.4	33.2 21.8	33.6 22.6	34.2 21.4	34.4 20.7	34.4 20.9	34.0 21.2	33.8 21.3	27.6	26.8

แก้ไขเพิ่มเติมรายงานอากาศประจำสัปดาห์ฉบับที่ ๔ / ๒๕๑๒ เนื่องจากได้รับรายงานภายหลัง

Correction in weekly weather report No. 4/1969 for late report rainfall data

สถานีฝน	Station	วันที่และจำนวนน้ำฝนเป็นมิลลิเมตร Date and amount of rainfall in m.m. มกราคม January							ฝนรวม ม.ม. Total m.m.	ฝนรวมตั้งแต่ 1 ม Accumulative -fall Since Ja	
		20	21	22	23	24	25	26		ฝนจริง Actual	สูง(+)ต่ำ กว่าป Above Below Norm
ภาคเหนือ	**Northern Part**										
65. อ.วังทอง	Wang Thong						0.4		0.4		
66. อ.บางกระทุ่ม	Bang Kratum						3.6		5.2		
69. อ.ชาญวรลักษบุรี	Khanu Woralaksaburi						16.2		33.7		
72. อ.ตะพานหิน	Taphan Hin						10.7		10.9		
76. อ.หลมเกา	Lom Kao							6.5	27.5		
77. อ.หลมสัก	Lom Sak						0.1		10.4		
79. อ.หนองไผ่	Nong Phai						8.6		13.5		
ภาคตะวันออกเฉียงเหนือ	**Northeastern Part**										
5. อ.หนองคาย	Nong Khai				4.1				25.5	40.8	+ %
20. อ.นาแก	Na Kae						1.9		7.7		
24. อ.ยางตลาด	Yang Talat					11.5			11.5		
36. อ.มหาสารคาม	Maha Sarakham						23.6		23.6	78.9	+ %
41. อ.ภูเวียง	Phu Wiang						12.9		30.3		
ภาคกลาง	**Central Part**										
13. อ.หนองขาหยาง	Nong Khayang						28.5		28.5		
14. อ.บานไร่	Ban Rai						14.8		54.8		
24. อ.ชัยบาดาล	Chai Badan					0.2			11.8		
25. อ.บัวชุม	Bua Chum						2.6		4.7		
27. อ.โคกสำโรง	Khok Samrong						2.7		2.7		

กรมอุตุนิยมวิทยา สำนักนายกรัฐมนตรี

รายงานอากาศประจำสัปดาห์ ระหว่างวันที่ ๓ — ๙ กุมภาพันธ์ ๒๕๑๒

และ

การคาดหมายลักษณะอากาศ ระหว่างวันที่ ๑๐ — ๑๖ กุมภาพันธ์ ๒๕๑๒

ฉบับที่ ๖/๒๕๑๒

พลเรือโท สนิธ เวสารัชชนันท์

อธิบดีกรมอุตุนิยมวิทยา

METEOROLOGICAL DEPARTMENT

OFFICE OF THE PRIME MINISTER

BANGKOK THAILAND

WEEKLY WEATHER REPORT

DURING THE PERIOD 3 — 9 FEBRUARY 1969

AND

WEATHER OUTLOOK

DURING 10 — 16 FEBRUARY 1969

ATMOSPHERIC SCIENCES LIBRARY
FEB 18 1969
E. S. S. A.
U. S. Dept. of Commerce

No. 6/1969

Sanit Vesa — rajananda

Vice Admiral, Director General

การคาดหมายลักษณะอากาศใน ๗ วันข้างหน้า

ตั้งแต่วันที่ ๑๐ – ๑๖ กุมภาพันธ์ ๒๕๑๒

ลักษณะทั่วไป

บริเวณความกดอากาศสูงในประเทศจีนได้อ่อนกำลังลง และคาดว่าลมฝ่ายตะวันออกจากทะเลจีนใต้จะเริ่มพัดเข้าสู่ประเทศไทย ซึ่งจะทำให้อุณหภูมิอากาศภายในประเทศเริ่มสูงขึ้น

ภาคเหนือ ภาคตะวันออกเฉียงเหนือ	ตลอดสัปดาห์มีหมอกทั่วไปในตอนเช้า และอากาศค่อนข้างหนาว แต่ระดับอุณหภูมิจะค่อย ๆ สูงขึ้นเป็นลำดับ
ภาคกลาง ภาคตะวันออก อ่าวไทย ฝั่งตะวันออก	ตลอดสัปดาห์ท้องฟ้าโปร่งเป็นส่วนมากและมีเมฆทวีขึ้นในตอนกลางวันกับอาจมีฝนได้เป็นแห่ง ๆ ระดับอุณหภูมิจะสูงขึ้น
อ่าวไทย ฝั่งตะวันตก	ตลอดสัปดาห์จะมีฝนหรือฝนฟ้าคะนองกระจายเป็นแห่ง ๆ
ภาคใต้ ฝั่งตะวันตก	ตลอดสัปดาห์ท้องฟ้าโปร่งเป็นส่วนมาก
พระนคร และ ธนบุรี	ตลอดสัปดาห์ท้องฟ้าโปร่งเป็นส่วนมากและมีเมฆทวีขึ้นในตอนกลางวันกับอาจมีฝนได้เป็นแห่ง ๆ ระดับอุณหภูมิจะสูงขึ้น.

กรมอุตุนิยมวิทยา

๑๐ ก.พ.๑๒

Weather Outlook for the next seven days

From 10 - 16 February 1969

General Situation

The high pressure area over China has weakened. It is expected that the easterly winds from the South China Sea will begin to dominate Thailand causing temperature to increase in the country.

Northern Part: Northeastern Part:	Throughout the week, morning fog in general and rather cold weather but gradual increase in temperature.
Central Part: Eastern Part: Gulf of Thailand, East Coast:	Throughout the week mainly fair, increasing cloudiness during daytime with possible isolated showers, and increase in temperature.
Gulf of Thailand, West Coast:	Throughout the week, scattered showers or thundershowers.
Southern Thailand, West Coast:	Throughout the week, mainly fair.
Phra Nakhon & Thonburi:	Throughout the week mainly fair, increasing cloudiness during daytime with possible isolated showers, and increase in temperature.

Meteorological Department
10 / 2 / 1969

สรุปลักษณะอากาศทั่วไปในรอบสัปดาห์
ตั้งแต่วันที่ ๓ – ๙ กุมภาพันธ์ ๒๕๑๒

๑. บริเวณความกดอากาศสูงในประเทศจีนได้ทวีกำลังแรงขึ้นอีกและแผ่ปกคลุมถึงประเทศไทยตั้งแต่ต้นสัปดาห์ จึงทำให้ลมหนาวฝ่ายเหนือพัดลงสู่ประเทศไทยตลอดสัปดาห์ อุณหภูมิของอากาศลดลงอย่างชัดเจนทั่วไป โดยเฉพาะในภาคเหนือและภาคตะวันออกเฉียงเหนือมีอากาศหนาวตลอดสัปดาห์

๒. ในบริเวณตอนบนของประเทศไทยส่วนใหญ่ไม่มีฝนตลอดสัปดาห์ เว้นแต่ในตอนต้นสัปดาห์มีฝนเป็นแห่ง ๆ ทางตอนใต้ของภาคกลางและบริเวณฝั่งตะวันออกของอ่าวไทย สำหรับในภาคใต้มีฝนชุกดีในตอนกลางสัปดาห์ แต่ในตอนต้นและปลายสัปดาห์มีฝนเล็กน้อยเป็นบางแห่ง

๓. ในระหว่างสัปดาห์ ปรากฏว่าอุณหภูมิต่ำสุดในภาคต่าง ๆ ของประเทศไทยมีดังต่อไปนี้.–

ภาคเหนือ	๘.๓° ซ.ที่ อ.เมือง	จ.เชียงใหม่	เมื่อวันที่	๓ ก.พ.
ภาคตะวันออกเฉียงเหนือ	๘.๗° ซ.ที่ อ.เมือง	จ.เลย	"	๗ "
ภาคกลาง	๑๒.๕° ซ.ที่ อ.ทองผาภูมิ	จ.กาญจนบุรี	"	๘ "
ภาคตะวันออก	๑๒.๕° ซ.ที่ อ.อรัญประเทศ	จ.ปราจีนบุรี	"	๖ "
ภาคใต้	๑๗.๐° ซ.ที่ อ.เมือง	จ.ประจวบคีรีขันธ์	"	๙ "

กรมอุตุนิยมวิทยา

๑๐ ก.พ.๑๒

General Situation

Period 3 - 9 February 1969

1. The anticyclone in China re-intensified and extended to cover Thailand since the early period of the week which caused cold northerly winds prevailing through Thailand during the week. The temperature was markedly decreasing particularly in the northern and northeastern parts which cold weather occurred throughout the week.

2. Almost no rain was reported in the Upper Thailand except for isolated rainshowers occurred over the southern portion of the central part and the east coast of the Gulf of Thailand in the early period of the week. Copious rains distributed over the southern part in the middle period of the week but only isolated showers occurred in the early and the latter periods.

3. During the week the lowest temperature in the various parts of Thailand were as follows:-

Northern Part	8.3° C.at Chiang Mai	on	3	Feb.
Northeastern Part	8.7° C.at Loei	"	7	"
Central Part	12.5° C.at Thong Pha Phum	"	8	"
Eastern Part	12.5° C.at Aranyaprathet	"	6	"
Southern Part	17.0° C.at Prachuap Khiri Khan	"	9	"

Meteorological Department
10 / 2 / 1969

ข่าวอากาศเพื่อการเกษตรประจำสัปดาห์

เมื่อวันที่ ๓ - ๙ กุมภาพันธ์ มีลักษณะอากาศซึ่งพอสรุปได้ดังต่อไปนี้.-

๑. บริเวณความกดอากาศสูงในประเทศจีนได้ทวีกำลังแรงขึ้นอีก และแผ่ปกคลุมถึงประเทศไทยตั้งแต่ต้นสัปดาห์ จึงทำให้ลมหนาวฝ่ายเหนือพัดลงสู่ประเทศไทยตลอดสัปดาห์ อุณหภูมิของอากาศลดลงอย่างชัดเจนทั่วไป สำหรับในภาคเหนือและภาคตะวันออกเฉียงเหนือมีอากาศหนาวตลอดสัปดาห์

๒. ในบริเวณตอนบนของประเทศไทยส่วนใหญ่ไม่มีฝนตลอดสัปดาห์ เว้นแต่ในตอนต้นสัปดาห์มีฝนเป็นแห่ง ๆ ทางตอนใต้ของภาคกลาง และบริเวณฝั่งตะวันออกของอ่าวไทย สำหรับในภาคใต้มีฝนชุกดีในตอนกลางสัปดาห์ แต่ในตอนต้นและปลายสัปดาห์มีฝนเล็กน้อยเป็นบางแห่ง

ข้อควรทราบ

ในสัปดาห์นี้บริเวณประเทศไทยตอนบนจะมีท้องฟ้าโปร่ง และแดดค่อนข้างดี แต่ในภาคกลางและอ่าวไทยอาจมีฝนได้เป็นแห่ง ๆ สำหรับการปลูกพืชหมุนเวียนในระยะนี้กสิกรควรใช้วัตถุคลุมดินไว้ด้วย เพื่อสงวนความชุ่มชื้นของดิน.

กองอากาศเกษตร กรมอุตุนิยมวิทยา

๑๐ กุมภาพันธ์ ๒๕๑๒

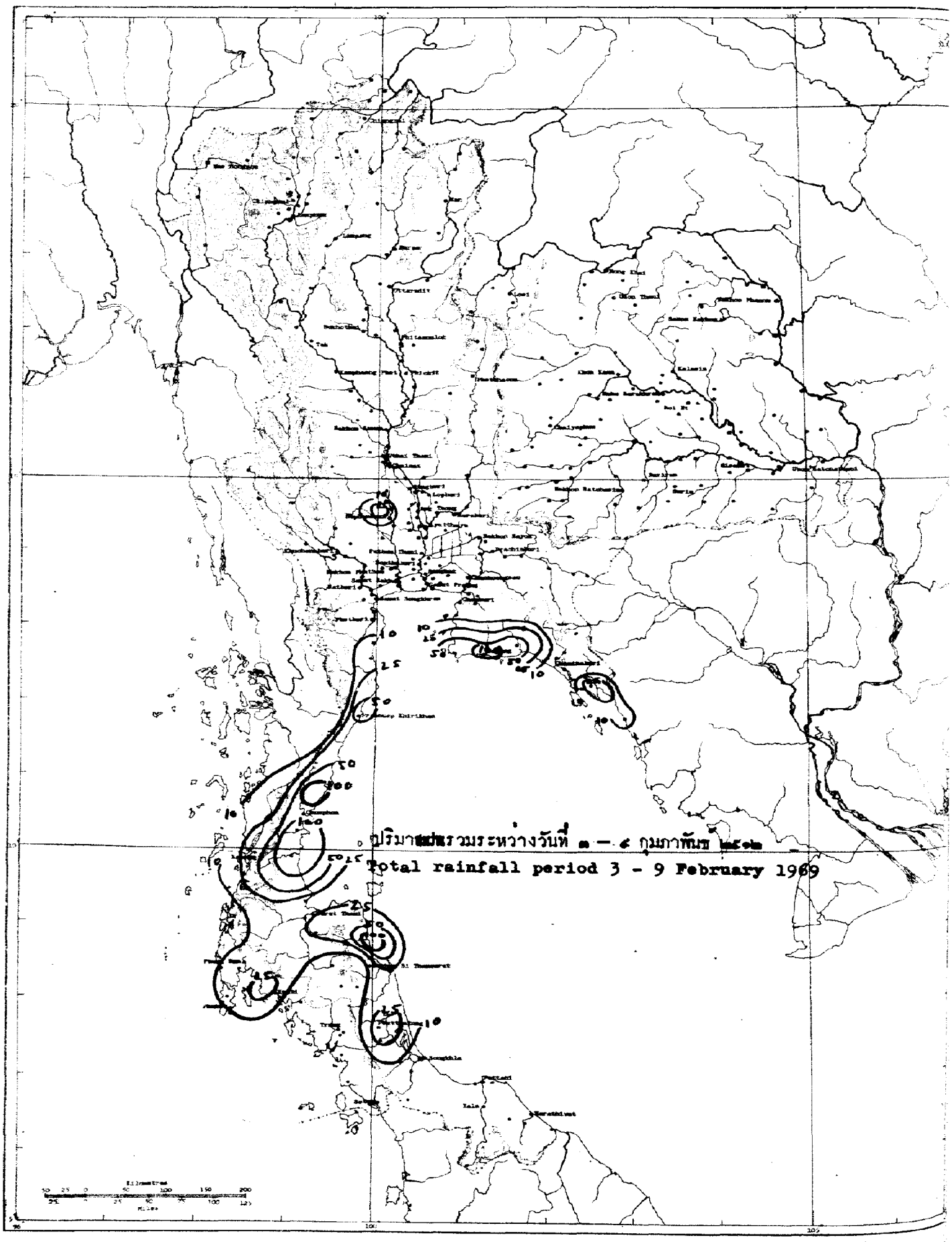
ปริมาณฝนรวมระหว่างวันที่ 3 - 9 กุมภาพันธ์ 1969
Total rainfall period 3 - 9 February 1969

สถานีฝน	Station	วันที่และจำนวนน้ำฝนเป็นมิลลิเมตร Date and amount of rainfall in m.m. กุมภาพันธ์ February							ฝนรวม ม.ม. Total m.m.	ฝนรวมตั้งแต่ 1 ม.ค. Accumulative rain-fall Since Jan. 1	
		3	4	5	6	7	8	9		ฝนจริง Actual	สูง(+)ต่ำ(-) กว่าปกติ Above(+) Below(-) Normal
ภาคเหนือ	Northern Part										
1. จ.เชียงราย	Chiang Rai*								0.0	3.5	- 4.8
2. อ.แม่สาย	Mae Sai								0.0		
3. อ.เชียงแสน	Chiang Saen								0.0		
4. อ.เชียงของ	Chiang Khong								0.0		
5. อ.แม่จัน	Mae Chan								0.0		
6. อ.แม่สรวย	Mae Suai								0.0		
7. อ.เทิง	Thoeng								0.0		
8. อ.เชียงคำ	Chiang Kham								0.0		
9. อ.พาน	Phan								0.0		
10. อ.แม่ใจ	Mae Chai								0.0		
11. อ.เวียงป่าเป้า	Wiang Pa Pao								0.0		
12. อ.พะเยา	Phayao								0.0		
13. จ.แม่ฮ่องสอน	Mae Hong Son*								0.0	0.2	- 17.3
14. อ.ปาย	Pai								0.0		
15. อ.ขุนยวม	Khun Yuam								0.0		
16. อ.แม่สะเรียง	Mae Sariang*								0.0	11.9	- 3.0
17. จ.เชียงใหม่	Chiang Mai*								0.0	5.5	- 7.7
18. อ.ฝาง	Fang								0.0		
19. อ.เชียงดาว	Chiang Dao								0.0		
20. อ.แม่แตง	Mae Taeng								0.0		
21. อ.แม่ริม	Mae Rim								0.0		
22. อ.สันทราย	San Sai								0.0		
23. อ.ดอยสะเก็ด	Doi Saket								0.0		
24. อ.สันกำแพง	San Kamphaeng								0.0		
25. อ.หางดง	Hang Dong								0.0		
26. อ.สารภี	Saraphi								0.0		
27. อ.สันป่าตอง	San Pa Tong								0.0		
28. อ.จอมทอง	Chom Thong								0.0		
29. อ.ฮอด	Hot								0.0		
30. จ.ลำพูน	Lamphun								0.0	11.9	..
31. อ.ป่าซาง	Pa Sang								0.0		
32. อ.ลี้	Li								0.0		
33. จ.ลำปาง	Lampang*								0.0	6.6	- 9.8
34. อ.งาว	Ngao								0.0		
35. อ.แจ้ห่ม	Chae Hom								0.0		
36. อ.เกาะคา	Ko Kha								0.0		
37. อ.สบปราบ	Sop Prap								0.0		
38. อ.เถิน	Thoen								0.0		
39. อ.แม่พริก	Mae Phrik								0.0		

สถานีฝน	Station	วันที่และจำนวนน้ำฝนเป็นมิลลิเมตร Date and amount of rainfall in m.m. กุมภาพันธ์ February							ฝนรวม ม.ม. Total m.m.	ฝนรวมตั้งแต่ 1 ม.ค. Accumulative rainfall Since Jan.1	
		3	4	5	6	7	8	9		ฝนจริง Actual	สูง(+)ต่ำ(-)กว่าปกติ Above(+) Below(-) Normal
40.จ.แพร่	Phrae*								0.0	40.0	+ 22.6
41.อ.สอง	Song								0.0		
42.อ.สูงเม่น	Sung Men								0.0		
43.อ.เด่นชัย	Den Chai								0.0		
44.จ.น่าน	Nan*								0.0	42.0	+ 19.5
45.อ.ทุ่งช้าง	Thung Chang								0.0		
46.อ.ท่าวังผา	Tha Wang Pha*								0.0		
47.อ.ปัว	Pua								0.0		
48.อ.สา	Sa								0.0		
49.อ.นาน้อย	Na Noi								0.0		
50.จ.อุตรดิตถ์	Uttaradit*								0.0	26.7	+ 6.7
51.อ.ฟากท่า	Fak Tha								0.0		
52.อ.น้ำปาด	Nam Pat								0.0		
53.เขื่อนสิริกิติ์	Sirikit Dam*								0.0		
54.อ.ท่าปลา	Tha Pla								0.0		
55.อ.ลับแล	Laplae								0.0		
56.จ.ตาก	Tak*								0.0	20.2	+ 13.1
57.อ.บ้านตาก	Ban Tak								0.0		
58.อ.แม่สอด	Mae sot*								0.0	0.3	- 7.2
59.อ.อุมผาง	Umphang								0.0		
60.จ.สุโขทัย	Sukhothai								0.0	18.0	+ 2.7
61.อ.สวรรคโลก	Sawankhalok								0.0		
62.อ.คงไกรลาศ	Kong Krailat								0.0		
63.จ.พิษณุโลก	Phitsanulok*								0.0	48.0	+ 25.6
64.อ.พรหมพิราม	Phrom Phiram								0.0		
65.อ.วังทอง	Wang Thong								0.0		
66.อ.บางกระทุ่ม	Bang Kratum								0.0		
67.จ.กำแพงเพชร	Kamphaeng Phet								0.0	8.8	- 4.4
68.อ.คลองขลุง	Khlong Khlung								0.0		
69.อ.ขาณุวรลักษบุรี	Khanu Woralaksaburi								0.0		
70.จ.พิจิตร	Phichit								0.0	48.1	+ 23.7
71.อ.สามง่าม	Sam Ngam								0.0		
72.อ.ตะพานหิน	Taphan Hin								0.0		
73.อ.บางมูลนาก	Bang Mun Nak								0.0		
74.อ.โพทะเล	Pho Thale								0.0		
75.จ.เพชรบูรณ์	Phetchabun*								0.0	66.7	+ 44.5
76.อ.หล่มเก่า	Lom Kao								0.0		
77.อ.หล่มสัก	Lom Sak*								0.0		
78.อ.ชนแดน	Chon Daen								0.0		
79.อ.หนองไผ่	Nong Phai								0.0		
80.อ.วิเชียรบุรี	Wichian Buri*								0.0		

สถานีฝน	Station	วันที่และจำนวนน้ำฝนเป็นมิลลิเมตร Date and amount of rainfall in m.m. กุมภาพันธ์ February							ฝนรวม ม.ม. Total m.m.	ฝนรวมตั้งแต่ 1 ม.ค. Accumulative rain-fall Since Jan.1	
		3	4	5	6	7	8	9		ฝนจริง Actual	สูง(+)ต่ำ(-) กว่าปกติ Above(+) Below(-) Normal
ภาคตะวันออกเฉียงเหนือ	Northeastern Part										
1.จ.เลย	Loei*								0.0	36.8	+ 22.4
2.อ.เชียงคาน	Chiang Khan								0.0		
3.อ.ท่าลี่	Tha Li								0.0		
4.อ.ด่านซ้าย	Dan Sai								0.0		
5.อ.วังสะพุง	Wang Saphung								0.0		
6.จ.หนองคาย	Nong Khai*								0.0	40.8	+ 14.9
7.อ.ศรีเชียงใหม่	Si Chiang Mai								0.0		
8.อ.โพนพิสัย	Phon Phisai								0.0		
9.อ.ท่าบ่อ	Tha Bo								0.0		
10.จ.อุดรธานี	Udon Thani*								0.0	71.0	+ 61.4
11.อ.เพ็ญ	Phen								0.0		
12.อ.หนองหาร	Nong Han								0.0		
13.จ.สกลนคร	Sakon Nakhon*								0.0	47.3	+ 32.5
14.อ.วานรนิวาส	Wanon Niwat								0.0		
15.อ.สว่างแดนดิน	Sawang Daen Din								0.0		
16.อ.พรรณานิคม	Phanna Nikhom								0.0		
17.จ.นครพนม	Nakhon Phanom*								0.0	9.0	- 18.2
18.อ.บ้านแพง	Ban Phaeng								0.0		
19.อ.ท่าอุเทน	Tha Uten								0.0		
20.อ.นาแก	Na Kae								0.0		
21.อ.ธาตุพนม	That Phanom								0.0		
22.อ.มุกดาหาร	Mukdahan*								0.0	2.2	- 9.3
23.จ.กาฬสินธุ์	Kalasin								0.0	99.2	+ 86.1
24.อ.ยางตลาด	Yang Talat								0.0		
25.อ.สหัสขันธ์	Sahatsakhan								0.0		
26.อ.กมลาไสย	Kamalasai								0.0		
27.จ.ร้อยเอ็ด	Roi Et*								0.0	4.2	- 11.1
28.อ.โพนทอง	Phon Thong								0.0		
29.อ.ธวัชบุรี	Thawatchaburi								0.0		
30.อ.อาจสามารถ	At Samat								0.0		
31.อ.เสลภูมิ	Selaphum								0.0		
32.อ.จตุรพักตรพิมาน	Chaturaphak Phiman								0.0		
33.อ.เกษตรวิสัย	Kaset Wisai								0.0		
34.อ.พนมไพร	Phanom Phrai								0.0		
35.อ.สุวรรณภูมิ	Suwannaphum								0.0		
36.จ.มหาสารคาม	Maha Sarakham								0.0	78.9	+ 75.0
37.อ.โกสุมพิสัย	Kosum Phisai*								0.0		
38.อ.บรบือ	Borabu								0.0		
39.อ.พยัคฆภูมิพิสัย	Phayakkhaphum Phisai								0.0		
40.จ.ขอนแก่น	Khon Kaen*								0.0	62.6	+ 46.1

สถานีฝน	Station	วันที่และจำนวนน้ำฝนเป็นมิลลิเมตร Date and amount of rainfall in m.m. กุมภาพันธ์ February							ฝนรวม ม.ม. Total m.m.	ฝนรวมตั้งแต่ 1 ม.ค. Accumulative rainfall Since Jan.	
		3	4	5	6	7	8	9		ฝนจริง Actual	สูง(+)ต่ำ(-)กว่าปกติ Above(+) Below(-) Normal
41.อ.ภูเวียง	Phu Wiang								0.0		
42.อ.ชุมแพ	Chum Phae								0.0		
43.อ.มัญจาคีรี	Mancha Khiri								0.0		
44.อ.ชนบท	Chonnabot*								0.0		
45.อ.บ้านไผ่	Ban Phai								0.0		
46.อ.พล	Phon								0.0		
47.จ.ชัยภูมิ	Chaiyaphum*								0.0	16.4	+ 13.5
48.อ.ภูเขียว	Phu Khieo								0.0		
49.อ.คอนสวรรค์	Khon Sawan								0.0		
50.อ.จัตุรัส	Chatturat								0.0		
51.อ.บำเหน็จณรงค์	Bamnet Narong								0.0		
52.จ.นครราชสีมา	Nakhon Ratchasima*								0.0	22.1	+ 6.9
53.อ.บัวใหญ่	Bua Yai								0.0		
54.อ.คง	Khong								0.0		
55.อ.ด่านขุนทด	Dan Khun Thot								0.0		
56.อ.โนนไทย	Non Thai								0.0		
57.อ.โนนสูง	Non Sung								0.0		
58.อ.พิมาย	Phimai								0.0		
59.อ.สีคิ้ว	Sikhiu								0.0		
60.อ.สูงเนิน	Sung Noen								0.0		
61.อ.ปักธงชัย	Phak Thong Chai								0.0		
62.อ.โชคชัย	Chok Chai*								0.0		
63.อ.ครบุรี	Khon Buri								0.0		
64.จ.บุรีรัมย์	Buri Ram								0.0	15.3	+ 1.9
65.อ.พุทไธสง	Phutthaisong								0.0		
66.อ.สตึก	Satuk								0.0		
67.อ.ลำปลายมาศ	Lam Plai Mat								0.0		
68.อ.นางรอง	Nang Rong*								0.0		
69.จ.สุรินทร์	Surin*								0.0	10.9	+ 7.7
70.อ.รัตนบุรี	Rattanaburi								0.0		
71.อ.ท่าตูม	Tha Tum*								0.0		
72.อ.ศีขรภูมิ	Sikhoraphum								0.0		
73.อ.ปราสาท	Prasat								0.0		
74.อ.สังขะ	Sangkha								0.0		
75.จ.ศรีสะเกษ	Si Sa Ket								0.0	0.0	- 4.5
76.อ.ราษีไศล	Rasi Salai								0.0		
77.อ.อุทุมพรพิสัย	Uthumphon Phisai								0.0		
78.อ.กันทรารมย์	Kanthararom								0.0		
79.อ.ขุขันธ์	Khukhan								0.0		
80.อ.กันทรลักษ์	Kantharalak								0.0		
81.จ.อุบลราชธานี	Ubon Ratchathani*	T							T	5.3	+ 2.1

สถานีฝน	Station	วันที่และจำนวนน้ำฝนเป็นมิลลิเมตร Date and amount of rainfall in m.m. กุมภาพันธ์ February							ฝนรวม มม. Total m.m.	ฝนรวมตั้งแต่ 1 ม.ค. Accumulative rain-fall Since Jan. 1	
		3	4	5	6	7	8	9		ฝนจริง Actual	สูง(+)ต่ำ(-) กว่าปกติ Above(+) Below(-) Normal
82.อ.เขมราฐ	Khemarat								0.0		
83.อ.อำนาจเจริญ	Amnat Charoen								0.0		
84.อ.ยโสธร	Yasothon								0.0		
85.อ.คำเขื่อนแก้ว	Kham Khuan Kaeo								0.0		
86.อ.ตระการพืชผล	Trakan Phutphon								0.0		
87.อ.มหาชนะชัย	Maha Chana Chai								0.0		
88.อ.เรืองใน	Khuang Nai								0.0		
89.อ.โขงเจียม	Khong Chiam								0.0		
90.อ.เดชอุดม	Det Udom								0.0		
<u>ภาคกลาง</u>	<u>Central Part</u>										
1.จ.นครสวรรค์	Nakhon Sawan*								0.0	53.9	+ 31.0
2.อ.บรรพตพิสัย	Banphot Phisai								0.0		
3.อ.ตากฟ้า	Takfli								0.0		
4.อ.ลาดยาว	Lat Yao								0.0		
5.อ.ชุมแสง	Chumsaeng								0.0		
6.อ.หนองบัว	Nong Bua								0.0		
7.อ.ท่าตะโก	Tha Tako								0.0		
8.อ.พยุหะคีรี	Phayuha Khiri								0.0		
9.จ.อุทัยธานี	Uthai Thani								0.0	0.0	- 8.0
10.อ.สว่างอารมณ์	Sawang Arom								0.0		
11.อ.หนองฉาง	Nong Chang								0.0		
12.อ.ทัพทัน	Thab Than								0.0		
13.อ.หนองขาหย่าง	Nong Khayang								0.0		
14.อ.บ้านไร่	Ban Rai								0.0		
15.จ.ชัยนาท	Chainat								0.0	0.0	- 7.7
16.อ.มโนรมย์	Manorom								0.0		
17.อ.วัดสิงห์	Wat Sing								0.0		
18.จ.สิงห์บุรี	Sing Buri								0.0	45.1	+ 38.4
19.อ.อินทร์บุรี	In Buri								0.0		
20.อ.บางระจัน	Bang Rachan								0.0		
21.อ.พรหมบุรี	Phrom Buri								0.0		
22.จ.ลพบุรี	Lopburi*								0.0	59.3	+ 47.7
23.อ.บ้านหมี่	Ban Mi								0.0		
24.อ.ชัยบาดาล	Chai Badan								0.0		
25.อ.บัวชุม	Bua Chum*								0.0		
26.อ.ท่าวุ้ง	Tha Wung								0.0		
27.อ.โคกสำโรง	Khok Samrong								0.0		
28.จ.สุพรรณบุรี	Suphan Buri*		39.4						39.4	39.4	+ 23.0
29.อ.ดอนเจดีย์	Don Chedi								0.0		
30.อ.เดิมบางนางบวช	Doembang Nangbuat								0.0		
31.อ.สามชุก	Sam Chuk								0.0		

สถานีฝน	Station	วันที่และจำนวนน้ำฝนเป็นมิลลิเมตร Date and amount of rainfall in m.m. กุมภาพันธ์ February							ฝนรวม ม.ม. Total m.m.	ฝนรวมตั้งแต่ 1 ม. Accumulative rainfall Since Jan.	
		3	4	5	6	7	8	9		ฝนจริง Actual	สูง(+)ต่ำ(-) กว่าปกติ Above(+) Below(-) Normal
32.อ.ศรีประจันต์	Si Prachan		2.1						2.1		
33.อ.บางปลาม้า	Bang Pla Ma		9.1						9.1		
34.อ.สองพี่น้อง	Song Phi Nong								0.0		
35.จ.อ่างทอง	Ang Thong								0.0	6.2	- 10.3
36.อ.โพธิ์ทอง	Pho Thong								0.0		
37.อ.ไชโย	Chaiyo								0.0		
38.อ.วิเศษชัยชาญ	Wiset Chai Chan								0.0		
39.อ.ป่าโมก	Pa Mok								0.0		
40.จ.สระบุรี	Saraburi								0.0	124.0	+113.9
41.อ.พระพุทธบาท	Phra Phutthabat								0.0		
42.อ.บ้านหมอ	Ban Mo								0.0		
43.อ.หนองแค	Nong Khae								0.0		
44.อ.แก่งคอย	Kaeng Khoi								0.0		
45.จ.พระนครศรีอยุธยา	Ayutthaya								0.0	0.0	- 24.1
46.อ.ท่าเรือ	Tha Rua								0.0		
47.อ.ผักไห่	Phak Hai								0.0		
48.อ.บางบาล	Bang Ban								0.0		
49.อ.บางไทร	Bang Sai								0.0		
50.อ.เสนา	Sena								0.0		
51.อ.บางปะอิน	Bang Pa-in								0.0		
52.จ.ปทุมธานี	Pathum Thani								0.0	16.0	- 3.5
53.อ.ธัญบุรี	Thanyaburi								0.0		
54.อ.รังสิต	Rangsit								0.0		
55.จ.นนทบุรี	Nonthaburi								0.0	17.5	± 0.0
56.อ.บางบัวทอง	Bang Bua Thong								0.0		
57.จ.ธนบุรี	Thon Buri								0.0	55.3	+ 5.0
58.อ.บางขุนเทียน	Bang Khun Thian								0.0		
59.อ.ตลิ่งชัน	Taling Chan								0.0		
60.จ.พระนคร	Phra Nakhon*								0.0	38.6	+ 15.5
61.สนามบินดอนเมือง	Don Muang Air-port*								0.0	35.3	+ 20.1
62.อ.บางเขน	Bang Khen*								0.0		
63.อ.มีนบุรี	Min Buri								0.0		
64.อ.ลาดกระบัง	Lat Krabang								0.0		
65.ศูนย์วิจัยบางนา	Bang Na*								0.0		
66.จ.กาญจนบุรี	Kanchanaburi*	T		2.0					2.0	5.7	- 16.6
67.เหนือเขื่อนศรีนครินทร์	Pilok								0.0		
68.อ.สังขละบุรี	Sangkhla Buri								0.0		
69.อ.ทองผาภูมิ	Thong Pha Phum*								0.0		
70.อ.ศรีสวัสดิ์	Si Sawat								0.0		
71.อ.บ่อพลอย	Bo Phloi								0.0		
72.อ.ไทรโยค	Sai Yok								0.0		

สถานีฝน	Station	วันที่และจำนวนน้ำฝนเป็นมิลลิเมตร Date and amount of rainfall in m.m. กุมภาพันธ์ February							ฝนรวม ม.ม. Total m.m.	ฝนรวมตั้งแต่ 1 ม.ค. Accumulative rain-fall Since Jan.1	
		3	4	5	6	7	8	9		ฝนจริง Actual	สูง(+)ต่ำ(-) กว่าปกติ Above(+) Below(-) Normal
73.อ.พนมทวน	Phanom Thuan								0.0		
74.อ.ท่าม่วง	Tha Muang								0.0		
75.อ.ท่ามะกา	Tha Maka								0.0		
76.จ.นครปฐม	Nakhon Pathom								0.0	6.4	- 0.8
77.อ.กำแพงแสน	Kamphaeng Saen								0.0		
78.อ.นครชัยศรี	Nakhon Chaisi								0.0		
79.จ.ราชบุรี	Ratchaburi								0.0	16.7	+ 1.9
80.อ.บ้านโป่ง	Ban Pong								0.0		
81.อ.โพธาราม	Photharam								0.0		
82.อ.ดำเนินสดวก	Damnoen Saduak								0.0		
83.อ.ปากท่อ	Pak Tho								0.0		
84.จ.สมุทรสงคราม	Samut Songkham								0.0	45.6	+ 35.2
85.อ.บางคนที	Bang Khonthi								0.0		
86.อ.อัมพวา	Amphawa								0.0		
87.จ.สมุทรสาคร	Samut Sakhon								0.0	36.4	+ 22.4
88.จ.สมุทรปราการ	Samut Prakan								0.0	12.5	- 17.0
89.อ.พระประแดง	Phra Pradaeng								0.0		
90.อ.บางพลี	Bang Phli								0.0		
<u>ภาคตะวันออก</u>	<u>Eastern Part</u>										
1.จ.นครนายก	Nakhon Nayok								0.0	17.3	- 19.6
2.อ.บ้านนา	Ban Na								0.0		
3.อ.ปากพลี	Pak Phli								0.0		
4.จ.ปราจีนบุรี	Prachin Buri*								0.0	22.3	+ 4.4
5.อ.บ้านสร้าง	Ban Sang								0.0		
6.อ.ศรีมหาโพธิ	Si Maha Phot								0.0		
7.อ.กบินทร์บุรี	Kabin Buri								0.0		
8.อ.สระแก้ว	Sakaeo								0.0		
9.อ.วัฒนานคร	Watthana Nakhon								0.0		
10.อ.อรัญประเทศ	Aranyaprathet*								0.0	77.8	+ 65.5
11.จ.ฉะเชิงเทรา	Chachoengsao								0.0	26.7	+ 9.7
12.อ.บ้านโพธิ์	Ban Pho								0.0		
13.จ.ชลบุรี	Chon Buri*								0.0	47.0	+ 23.0
14.อ.พานทอง	Phan Thong								0.0		
15.อ.พนัสนิคม	Phanat Nikhom								0.0		
16.อ.บ้านบึง	Ban Bung								0.0		
17.อ.เกาะสีชัง	Ko Sichang*								0.0		
18.อ.ศรีราชา	Si Racha								0.0		
19.อ.สัตหีบ	Sattahip*	74.4	6.3						80.7	160.5	+126.3
20.จ.ระยอง	Rayong*	126.8	41.1						167.9	289.6	+279.3
21.อ.บ้านค่าย	Ban Khai	39.4							39.4		
22.อ.แกลง	Klaeng	31.5	39.1						70.6		

สถานีฝน	Station	วันที่และจำนวนน้ำฝนเป็นมิลลิเมตร Date and amount of rainfall in m.m. กุมภาพันธ์ February							ฝนรวม มม. Total m.m.	ฝนรวมตั้งแต่ 1 ม.ค. Accumulative rainfall Since Jan.1	
		3	4	5	6	7	8	9		ฝนจริง Actual	สูง(+)ต่ำ(-) กว่าปกติ Above(+) Below(-) Normal
23.จ.จันทบุรี	Chanthaburi*	0.8							0.8	60.6	+ 11.5
24.อ.ท่าใหม่	Tha Mai								0.0		
25.อ.มะขาม	Makham								0.0		
26.อ.ขลุง	Khlung		3.9						3.9		
27.จ.ตราด	Trat		34.2						34.2	164.7	+ 89.0
28.อ.เขาสมิง	Khao Saming								0.0		
29.อ.แหลมงอบ	Laem Ngop*								0.0		
30.อ.คลองใหญ่	Khlong Yai*	20.6							20.6	106.7	+ 69.5
ภาคใต้	Southern Part										
1.จ.เพชรบุรี	Phetchaburi								0.0	44.0	+ 26.2
2.อ.บ้านแหลม	Ban Laem								0.0		
3.อ.บ้านลาด	Ban Lat								0.0		
4.อ.ชะอำ	Cha-am			1.6					1.6		
5.จ.ประจวบคีรีขันธ์	Prachuap Khiri Khan*	2.6	13.3	34.4					50.3	233.5	+194.8
6.อ.กุยบุรี	Kui Buri	..	..	..	..	..	..	..	..		
7.อ.หัวหิน	Hua Hin*		3.8	11.8					15.6	71.1	+ 47.3
8.จ.ชุมพร	Chumphon*	0.5	20.5	24.2	16.4		T	T	61.6	289.6	+197.0
9.อ.ท่าแซะ	Tha Sae		41.1	91.0	32.8				164.9		
10.อ.สวี	Sawi		7.5	78.6	19.2				105.3		
11.อ.หลังสวน	Lang Suan		14.5	137.4	15.0				166.9		
12.จ.สุราษฎร์ธานี	Surat Thani *			T	8.1				8.1	114.0	+ 47.3
13.อ.ไชยา	Chaiya			33.4	42.8				76.2		
14.อ.เกาะสมุย	Ko Samui*			8.4	0.6			12.9	21.9		
15.อ.พุนพิน	Phunphin				16.5				16.5		
16.อ.บ้านนาสาร	Ban Na San	46.0							46.0		
17.จ.นครศรีธรรมราช	Nakhon Si Thammarat*		0.2	6.3	0.6		0.1	2.1	9.3	172.9	- 89.2
18.อ.ฉวาง	Sichon			5.1	39.8				44.9		
19.อ.ท่าศาลา	Tha Sala			100.0	35.3				135.3		
20.อ.ฉวาง	Chawang				6.4				6.4		
21.อ.ทุ่งสง	Thung Song								0.0		
22.อ.ร่อนพิบูลย์	Ron Phibun								0.0		
23.อ.ปากพนัง	Pak Phanang								0.0		
24.จ.พัทลุง	Phatthalung			21.4	3.1				24.5	308.0	+103.5
25.อ.เขาชัยสน	Khao Chaison		6.9	17.5	3.9				28.3		
26.จ.สงขลา	Songkhla*			T	1.3			1.3	2.6	134.6	- 9.5
27.อ.รัตภูมิ	Rattaphum				14.0				14.0		
28.อ.หาดใหญ่	Hat Yai								0.0		
29.อ.สะเดา	Sadao								0.0		
30.จ.ปัตตานี	Pattani*			17.5	3.0			T	20.5	78.4	- 30.5
31.อ.หนองจิก	Nong Chik								0.0		
32.อ.ยะหริ่ง	Yaring								0.0		

สถานีฝน	Station	วันที่และจำนวนน้ำฝนเป็นมิลลิเมตร Date and amount of rainfall in m.m. กุมภาพันธ์ February							ฝนรวม ม.ม. Total m.m.	ฝนรวมตั้งแต่ 1 ม.ค. Accumulative rain-fall Since Jan. 1	
		3	4	5	6	7	8	9		ฝนจริง Actual	สูง(+)ต่ำ(-)กว่าปกติ Above(+) Below(-) Normal
3.จ.ปัตตานี	Panare			T					T		
4.จ.ยะลา	Yala				3.5				3.5	..	..
5.อ.เบตง	Betong								0.0		
6.อ.บันนังสตา	Bannang Satar			2.5	2.1				4.6		
7.จ.นราธิวาส	Narathiwat*			6.7	2.9	T	0.8	0.2	10.6	233.0	- 54.4
8.อ.ยี่งอ	Yi-ngo				4.1				4.1		
9.อ.รือเสาะ	Rangae			5.9	4.5		15.1		25.5		
10.อ.ตากใบ	Tak Bai								0.0		
11.จ.ระนอง	Ranong*	15.8	5.3	7.2	3.6				31.9	84.5	+ 33.8
12.อ.กระบุรี	Kra Buri		22.4						22.4		
13.จ.พังงา	Phangnga			1.9	9.1	5.5			16.5	308.2	+224.2
14.อ.กะปง	Kapong		2.4						2.4		
15.อ.ตะกั่วป่า	Takua Pa								0.0		
16.อ.ท้ายเหมือง	Thai Muang								0.0		
17.อ.ตะกั่วทุ่ง	Takua Thung	4.0			9.0				13.0		
18.จ.ภูเก็ต	Phuket*								0.0	67.8	+ 19.4
19.สนามบินภูเก็ต	Phuket Air-port*	14.9	T		3.3				18.2		
20.อ.ถลาง	Thalang								0.0		
21.จ.กระบี่	Krabi		18.6		13.0				31.6	..	..
22.อ.อ่าวลึก	Ao Luk				12.3				12.3		
23.อ.คลองท่อม	Khlong Tom								0.0		
24.สนามบินตรัง	Trang Air-port*			5.8	T				5.8	89.7	+ 37.9
25.อ.สิเกา	Sikao			1.1					1.1		
26.อ.ย่านตาขาว	Yan Ta Khao								0.0		
27.อ.ปะเหลียน	Palian								0.0		
28.จ.สตูล	Satun								0.0	60.8	+ 14.9
29.อ.ทุ่งหว้า	Thung Wa								0.0		
30.อ.ละงู	Langu								0.0		

หมายเหตุ	ช่องว่าง	ไม่มีฝนตก	**Remark**	Blank	No rain
	*	สถานีตรวจอากาศ		*	Synoptic Station
	T	ฝนเล็กน้อยวัดไม่ได้		T	Trace
	..	ไม่มีรายงาน		..	No report

อุณหภูมิสูงสุดและต่ำสุดประจำวันที่ ๓ - ๙ กุมภาพันธ์ ๒๕๑๒

Daily Max. and Min. Temperature 3 - 9 February 1969

สถานี	Station	อุณหภูมิสูงสุดและต่ำสุดเป็นองศา ซ. Max. and Min. Temperature in degree C.							เฉลี่ยสูงสุด-ต่ำสุด Average Max. Min.	เฉลี่ยในสัปดาห์ Weekly Mean	ค่าปกติประจำเดือน Monthly Normal
		3	4	5	6	7	8	9			
ภาคเหนือ	**Northern Part**										
1.จ.เชียงราย	Chiang Rai	30.6 9.5	30.2 10.5	28.6 10.5	27.8 13.4	27.2 12.0	28.3 13.4	30.6 12.1	29.0 11.6	20.3	21.6
2.จ.แม่ฮ่องสอน	Mae Hong Son	32.3 10.7	32.5 12.3	32.5 11.2	32.6 12.5	33.6 14.5	32.5 13.0	32.4 12.5	32.6 12.4	22.5	23.2
3.จ.เชียงใหม่	Chiang Mai	32.2 8.3	31.7 9.5	30.3 9.3	30.2 15.5	30.1 13.9	30.3 14.4	31.3 13.0	30.9 12.0	21.5	23.1
4.จ.น่าน	Nan	32.3 14.2	31.7 15.1	29.2 13.7	28.3 12.3	28.7 13.6	29.8 11.4	31.1 11.7	30.2 13.1	21.7	23.6
5.อ.ท่าวังผา	Tha Wang Pha	31.1 13.6	.. 13.8	27.6 ..	27.0 13.4	27.3 13.5	28.0 13.0	30.6 11.5	28.6 13.1	20.9	..
6.จ.ลำปาง	Lampang	34.2 14.2	33.6 12.3	31.7 15.2	29.7 15.0	30.2 14.8	31.2 13.7	32.4 14.0	31.9 14.2	23.1	23.9
7.อ.แม่สะเรียง	Mae Sariang	33.5 9.9	33.5 11.0	33.5 9.7	33.7 13.0	34.0 14.2	33.5 13.1	32.8 13.9	33.5 12.1	22.8	23.5
8.จ.แพร่	Phrae	32.9 16.6	31.4 17.9	31.9 17.1	29.7 15.1	30.2 15.4	31.3 14.7	31.8 14.7	31.3 15.9	23.6	24.3
9.จ.อุตรดิตถ์	Uttaradit	34.3 17.1	33.1 15.7	32.1 18.9	30.0 15.0	34.3 15.5	31.0 13.8	32.7 14.0	32.5 15.7	24.1	26.2
10.เขื่อนสิริกิติ์	Sirikit Dam	34.1 17.0	34.2 17.2	31.2 17.8	31.1 16.0	30.7 15.7	.. 16.5	.. ..	32.3 16.7	24.5	..
11.จ.ตาก	Tak	36.8 17.0	36.0 16.7	32.0 19.2	29.7 18.0	30.4 15.0	31.6 14.9	34.0 16.0	32.9 16.7	24.8	26.5
12.จ.พิษณุโลก	Phitsanulok	33.4 19.4	33.3 20.0	31.0 20.9	28.8 17.5	29.5 16.0	30.1 16.4	32.2 16.4	31.2 18.1	24.7	26.8
13.อ.แม่สอด	Mae Sot	34.1 13.5	34.3 13.5	34.2 13.5	32.2 17.4	32.6 15.6	33.9 14.9	32.6 16.0	33.4 14.8	24.1	25.1
14.จ.เพชรบูรณ์	Phetchabun	34.6 17.0	33.7 17.7	29.0 18.9	29.4 14.9	30.4 13.7	31.0 15.1	32.7 13.6	31.5 15.8	23.7	25.8
15.อ.หล่มสัก	Lom Sak	.. 17.5	.. 16.9	.. 17.8	.. 15.6	.. 15.0	.. 16.4	.. ..	.. 16.5	..	..
16.อ.วิเชียรบุรี	Wichian Buri	34.1 18.7	33.6 21.7	29.2 19.4	28.9 14.0	31.0 13.0	34.1 13.7	34.0 13.8	32.1 16.5	24.2	..
ภาคตะวันออกเฉียงเหนือ	**Northeastern Part**										
1.จ.หนองคาย	Nong Khai	30.9 ..	27.5 17.7	23.1 12.2	20.2 12.6	26.2 10.2	.. 12.0	29.0 ..	26.2 12.9	19.6	..
2.จ.เลย	Loei	32.2 14.0	28.5 15.8	24.7 12.6	23.5 10.7	26.8 8.7	26.5 10.3	31.2 10.0	27.6 11.7	19.7	23.5
3.จ.อุดรธานี	Udon Thani	31.0 17.0	27.2 19.1	22.3 12.9	21.2 12.4	25.3 12.0	24.7 12.9	28.4 13.5	25.7 14.3	20.0	24.8
4.จ.นครพนม	Nakhon Phanom	31.5 15.8	25.2 16.0	21.2 11.9	23.5 11.7	25.3 10.5	26.0 10.2	28.8 11.2	25.9 12.5	19.2	23.7
5.จ.สกลนคร	Sakon Nakhon	31.4 17.0	26.0 16.8	23.5 11.5	21.8 10.9	26.5 10.3	25.9 11.1	29.0 11.6	26.3 12.7	19.5	23.9
6.อ.มุกดาหาร	Mukdahan	32.0 17.6	26.0 17.0	24.0 10.7	24.8 11.5	26.7 11.5	27.2 11.6	30.0 11.2	27.2 13.0	20.1	24.3
7.จ.ขอนแก่น	Khon Kaen	32.9 17.3	29.4 19.0	24.7 13.2	24.0 12.0	27.3 13.3	26.8 12.8	30.3 14.0	27.9 14.5	21.2	25.6
8.อ.โกสุมพิสัย	Kosum Phisai	31.2 15.9	27.8 15.7	25.5 10.8	24.2 10.7	27.4 11.5	.. 11.1	.. ..	27.2 12.6	19.9	..
9.จ.ร้อยเอ็ด	Roi Et	32.2 17.2	28.1 18.9	25.7 12.7	24.5 12.2	27.6 12.0	27.7 12.6	30.2 14.5	28.0 14.3	21.2	25.6
10.จ.ชัยภูมิ	Chaiyaphum	31.5 16.8	29.9 19.5	25.0 14.7	24.0 12.7	27.1 13.8	27.5 15.7	30.6 14.3	27.9 15.4	21.7	25.8
11.จ.อุบลราชธานี	Ubon Ratchathani	32.5 19.7	29.4 19.2	26.7 14.3	27.2 12.8	29.6 13.1	29.6 14.0	32.0 14.6	29.6 15.4	22.5	26.1
12.จ.สุรินทร์	Surin	32.0 19.5	30.5 19.5	26.5 14.2	26.0 13.0	28.0 13.5	27.5 12.7	31.6 13.0	28.9 15.1	22.0	26.2
13.อ.ท่าตูม	Tha Tum	32.2 18.6	28.7 19.0	26.0 13.4	25.2 12.0	28.5 12.7	28.5 13.3	31.2 14.4	28.6 14.8	21.7	..
14.อ.นางรอง	Nang Rong	..	..	..	..	..	..	..	..	..	..

สถานี	Station	อุณหภูมิสูงสุดและต่ำสุดเป็นองศา ซ. Max. and Min. Temperature in degree C.							สูงสุดเฉลี่ย ต่ำสุด Average Max. Min.	เฉลี่ยในสัปดาห์ Weekly Mean	ค่าปกติประจำเดือน Monthly Normal
		3	4	5	6	7	8	9			
จ.นครราชสีมา	Nakhon Ratchasima	33.6 17.4	31.3 19.7	26.7 14.8	26.1 13.0	28.7 13.3	28.6 14.7	32.0 13.9	29.6 15.3	22.5	26.6
อ.โชคชัย	Chok Chai	32.3 18.0	30.6 19.5	26.7 14.6	26.7 13.5	29.3 12.4	.. 14.1	.. ..	29.1 15.4	22.3	..
ภาคกลาง	Central Part										
จ.นครสวรรค์	Nakhon Sawan	34.2 21.7	33.2 22.6	30.2 21.2	28.8 17.9	30.3 14.8	30.8 16.4	34.2 18.7	31.7 18.7	25.2	27.7
จ.ลพบุรี	Lop Buri	34.0 21.5	34.4 22.7	29.0 20.8	29.4 18.0	31.1 19.0	32.0 20.2	34.5 16.8	32.1 19.9	26.0	28.4
จ.สุพรรณบุรี	Suphan Buri	.. 23.9	34.4 23.7	28.5 18.7	28.5 18.4	30.3 16.7	31.2 17.8	33.9 17.4	26.7 19.5	23.1	27.6
จ.กาญจนบุรี	Kanchanaburi	36.1 24.4	33.7 25.2	28.3 23.3	29.0 18.0	29.9 15.6	31.7 15.5	34.3 16.4	31.9 19.8	25.9	27.5
อ.ทองผาภูมิ	Thong Pha Phum	35.8 16.5	34.4 16.0	32.1 18.0	31.5 14.0	32.1 13.0	32.1 12.5	33.2 13.5	33.0 14.8	23.9	..
สนามบินดอนเมือง	Don Muang Air-port	34.0 22.3	33.4 23.2	30.3 22.4	29.5 20.0	31.0 17.9	31.4 19.0	32.6 19.4	31.7 20.6	26.2	27.6
จ.พระนคร	Phra Nakhon	33.5 23.7	33.3 24.4	30.4 20.3	29.8 19.9	31.4 18.2	31.2 19.8	32.9 20.4	31.8 21.4	26.6	27.8
ศูนย์วิจัย บางนา	Bang Na	33.0 22.6	31.7 23.5	28.7 21.7	28.6 18.8	30.5 16.4	30.0 16.4	32.6 18.3	30.7 19.7	25.2	..
ภาคตะวันออก	Eastern Part										
จ.ปราจีนบุรี	Prachin Buri	32.9 21.5	33.0 23.0	29.5 21.0	28.6 18.7	31.2 17.4	31.1 19.4	33.0 18.3	31.3 19.9	25.6	27.6
อ.กบินทร์บุรี	Kabin Buri	32.8 21.4	32.8 21.4	28.8 19.8	28.3 17.3	31.2 17.6	.. 17.9	.. ..	30.8 19.2	25.0	..
อ.อรัญประเทศ	Aranyaprathet	32.0 20.7	33.2 21.8	28.4 18.8	28.5 12.5	31.0 15.0	30.5 16.1	32.5 14.1	30.9 17.0	24.0	27.8
จ.ชลบุรี	Chon Buri	32.0 22.9	32.1 23.5	29.0 22.7	28.8 19.4	31.4 18.7	31.5 18.2	31.6 19.3	30.9 20.7	25.8	27.3
อ.เกาะสีชัง	Ko Si Chang	30.4 23.8	31.3 23.8	29.3 23.7	29.0 22.0	30.0 22.1	30.6 22.8	31.7 20.2	30.3 22.6	26.5	27.7
อ.สัตหีบ	Sattahip	27.6 26.0	31.1 24.4	30.6 23.1	30.9 19.5	31.3 19.0	30.4 20.2	33.0 20.5	30.7 21.8	26.3	29.3
จ.ระยอง	Rayong	30.8 24.0	29.5 24.0	29.8 24.0	30.1 20.0	30.0 17.7	... 18.7	... ..	30.0 21.4	25.7	..
จ.จันทบุรี	Chanthaburi	29.3 22.8	32.5 23.0	28.5 21.7	28.7 17.5	32.1 19.3	32.1 19.4	33.5 17.7	31.0 20.2	25.6	27.1
อ.คลองใหญ่	Khlong Yai	26.9 23.1	28.6 22.6	27.9 22.0	31.0 22.3	30.7 17.1	30.7 17.9	29.8 16.5	29.4 20.2	24.8	26.7
ภาคใต้	Southern Part										
อ.หัวหิน	Hua Hin	31.2 23.6	30.3 24.2	26.1 24.0	26.7 22.1	27.3 20.1	28.0 20.5	29.2 20.3	28.4 22.1	25.3	26.4
จ.ประจวบคีรีขันธ์	Prachuab Khiri Khan	26.0 23.7	30.0 22.8	28.8 23.3	27.6 22.1	28.7 23.2	29.6 18.6	29.8 17.0	28.6 21.5	25.1	26.0
จ.ชุมพร	Chumphon	30.1 22.0	31.0 23.1	28.5 22.3	26.0 22.4	29.3 23.3	30.1 24.5	30.1 19.9	29.3 22.5	25.9	26.1
จ.สุราษฎร์ธานี	Surat Thani	31.9 19.7	31.7 22.0	32.2 23.3	27.6 21.7	31.0 21.4	31.2 18.8	31.4 19.2	31.0 20.9	26.0	26.7
อ.เกาะสมุย	Ko Samui	30.0 26.0	31.1 25.2	29.4 26.0	28.0 25.5	29.2 26.1	29.2 26.6	30.0 25.1	29.6 25.8	27.7	..
จ.นครศรีธรรมราช	Nakhon Si Thammarat	33.2 22.5	33.0 23.0	30.5 24.7	31.1 23.2	31.6 22.6	31.7 21.4	29.7 21.7	31.5 22.7	27.1	26.5
จ.สงขลา	Songkhla	31.5 23.6	31.1 21.8	31.2 25.0	30.7 24.2	31.4 25.2	31.4 25.7	30.3 26.2	31.1 24.5	27.8	27.3
จ.ปัตตานี	Pattani	32.0 21.3	31.3 ..	31.4 22.4	28.2 22.5	29.7 22.4	30.6 20.5	30.0 22.5	30.5 21.9	26.2	..
จ.นราธิวาส	Narathiwat	31.6 21.7	32.1 20.8	31.7 22.2	28.3 22.7	31.3 25.8	31.2 22.4	31.0 23.9	31.0 22.8	26.9	26.3
จ.ระนอง	Ranong	33.5 21.1	32.5 22.6	32.0 22.8	27.9 22.9	32.1 23.6	32.9 21.2	33.5 20.2	32.1 22.1	27.1	26.8
จ.ภูเก็ต	Phuket	33.5 22.8	32.5 22.8	32.5 24.5	32.0 26.0	32.5 24.5	32.0 24.5	33.0 23.8	32.6 24.1	28.4	28.0
สนามบินภูเก็ต	Phuket Air-port	31.2 23.4	32.1 23.4	31.7 24.2	31.5 25.6	31.7 23.2	31.7 24.2	32.2 20.3	31.7 23.5	27.6	27.1
สนามบินตรัง	Trang Air-port	33.5 20.6	33.6 19.8	32.9 22.8	31.8 22.9	32.5 24.7	32.5 23.3	32.7 19.4	32.8 21.9	27.4	27.8

แก้ไขเพิ่มเติมรายงานอากาศประจำสัปดาห์ฉบับที่ ๕/๒๕๑๒ เนื่องจากได้รับรายงานภายหลัง

Correction in weekly weather report No. 5/1969 for late report rainfall data

สถานีฝน	Station	วันที่และจำนวนน้ำฝนเป็นมิลลิเมตร Date and amount of rainfall in m.m. มกราคม January				กุมภาพันธ์ February			ฝนรวม ม.ม. Total m.m.	ฝนรวมตั้งแต่ 1 ม. Accumulative rainfall Since Jan. ฝนจริง Actual	สูง(+)ต่ำ(-) กว่าปกติ Above(+) Below(-) Normal
		27	28	29	30	31	1	2			
ภาคตะวันออกเฉียงเหนือ	**Northeastern Part**										
30. อ.อาจสามารถ	At Samat							49.1	49.1		
64. จ.บุรีรัมย์	Buri Rum							15.3	15.3	15.3	+ 8.9
70. อ.รัตนบุรี	Rattanaburi							2.1	2.1		
82. อ.เขมราฐ	Khemmerat							3.1	3.1		
83. อ.อำนาจเจริญ	Ammat Wharoen							24.5	24.5		
84. อ.ยะโสธร	Yasothon							4.9	4.9		
86. อ.ตระการพืชผล	Trakan Phutphon						3.6	5.2	8.8		
87. อ.มหาชนะชัย	Maha Chana Chai						10.2	2.4	16.1		
88. อ.เขื่องใน	Khuang Nai							6.3	6.3		
ภาคตะวันออก	**Eastern Part**										
9. อ.วัฒนานคร	Watthana Nakhon						45.7		49.3		
20. จ.ระยอง	Rayong						33.9		64.6	121.9	+111.9
22. อ.แกลง	Klaeng							33.1	95.1		
26. อ.ขลุง	Khlung							30.5	42.9		
29. อ.แหลมงอบ	Laem Ngop							8.2	8.2		
30. อ.คลองใหญ่	Khlong Yai							25.6	39.3	86.1	+ 49.2
ภาคใต้	**Southern Part**										
43. จ.พังงา	Phangnga							23.9	44.1	291.7	+247.9
44. อ.กระบ่ง	Kapong						29.5		67.9		
45. อ.ตะกั่วป่า	Takua Pa						1.3		1.3		

กรมอุตุนิยมวิทยา สำนักนายกรัฐมนตรี

รายงานอากาศประจำสัปดาห์ ระหว่างวันที่ ๑๐ — ๑๖ กุมภาพันธ์ ๒๕๑๒

และ

การคาดหมายลักษณะอากาศ ระหว่างวันที่ ๑๗ — ๒๓ กุมภาพันธ์ ๒๕๑๒

ฉบับที่ ๗/๒๕๑๒

พลเรือโท สนิธ เวสารัชชนันท์

อธิบดีกรมอุตุนิยมวิทยา

METEOROLOGICAL DEPARTMENT

OFFICE OF THE PRIME MINISTER

BANGKOK THAILAND

WEEKLY WEATHER REPORT

DURING THE PERIOD 10 — 16 FEBRUARY 1969

AND

WEATHER OUTLOOK

DURING 17 — 23 FEBRUARY 1969

No. 7/1969

Sanit Vesa — rajananda

Vice Admiral, Director General

ATMOSPHERIC SCIENCES LIBRARY
FEB 24 1969
E. S. S. A.
U. S. Dept. Commerce

การคาดหมายลักษณะอากาศใน ๗ วันข้างหน้า
ตั้งแต่วันที่ ๑๗ – ๒๓ กุมภาพันธ์ ๒๕๑๒

ลักษณะทั่วไป

ลมฝ่ายตะวันออกจากทะเลจีนใต้พัดปกคลุมทั่วประเทศไทย ซึ่งแสดงว่าฤดูร้อนได้เริ่มต้นแล้ว ระดับอุณหภูมิอากาศจะเริ่มสูงขึ้นโดยทั่วไป

ภาคเหนือ ภาคตะวันออกเฉียงเหนือ	อากาศยังค่อนข้างเย็นทางตอนเหนือของภาคกับอาจมีฝนเล็กน้อยในครึ่งแรกของสัปดาห์ สำหรับในครึ่งหลังของสัปดาห์ระดับอุณหภูมิจะสูงขึ้น
ภาคกลาง ภาคตะวันออก อ่าวไทย ฝั่งตะวันออก	มีฝนหรือฝนฟ้าคะนองเป็นแห่ง ๆ ในครึ่งแรกของสัปดาห์ ต่อจากนั้นท้องฟ้าโปร่งเป็นส่วนมากและระดับอุณหภูมิจะสูงขึ้น ลมเฉื่อยทะเลเริ่มพัดแรงขึ้นตามชายฝั่ง
อ่าวไทย ฝั่งตะวันตก	ตลอดสัปดาห์จะมีฝนหรือฝนฟ้าคะนองเป็นแห่ง ๆ ลมเฉื่อยทะเลเริ่มพัดแรงขึ้นตามชายฝั่ง
ภาคใต้ ฝั่งตะวันตก	ตลอดสัปดาห์ท้องฟ้าโปร่งเป็นส่วนมาก
พระนคร และ ธนบุรี	มีฝนหรือฝนฟ้าคะนองเป็นแห่ง ๆ ในครึ่งแรกของสัปดาห์ ต่อจากนั้นท้องฟ้าโปร่งเป็นส่วนมากและระดับอุณหภูมิจะสูงขึ้น.

กรมอุตุนิยมวิทยา

๑๗ ก.พ.๑๒

Weather Outlook for the next seven days

From 17 - 23 February 1969

General Situation

The easterly winds from the South China Sea prevail over Thailand. It shows that the summer season has started causing the temperature to increase in general.

Northern Part: Northeastern Part:	Rather cool in the northern portion with possible light showers in the first half of the week while increasing in temperature in the second half.
Central Part: Eastern Part: Gulf of Thailand, East Coast:	Isolated showers or thundershowers in the first half of the week while mainly fair and increasing in temperature in the second half. Active sea breeze along the coast.
Gulf of Thailand, West Coast:	Throughout the week isolated showers or thundershowers. Active sea breeze along the coast.
Southern Thailand, West Coast;	Throughout the week mainly fair.
Phra Nakhon & Thonburi:	Isolated showers or thundershowers in the first half of the week while mainly fair and increasing in temperature in the second half.

Meteorological Department
17 / 2 / 1969

สรุปลักษณะอากาศทั่วไปในรอบสัปดาห์
ตั้งแต่วันที่ ๑๐ – ๑๖ กุมภาพันธ์ ๒๕๑๒

๑. บริเวณความกดอากาศสูงที่แผ่ปกคลุมประเทศไทยได้อ่อนกำลังลงมาก ตั้งแต่ต้นสัปดาห์ และปรากฏว่าในระหว่างสัปดาห์มีหย่อมความกดอากาศต่ำปกคลุมอยู่ในบริเวณตอนบนของประเทศไทย ลักษณะเช่นนี้ทำให้กระแสลมฝ่ายใต้เริ่มพัดเข้าสู่อ่าวไทย ภาคกลางและภาคตะวันออกเฉียงเหนือ อุณหภูมิในภาคต่าง ๆ จึงได้สูงขึ้นอย่างชัดเจนในระหว่างสัปดาห์ เว้นแต่ทางตอนเหนือสุดของภาคเหนือ ซึ่งยังคงมีอากาศค่อนข้างหนาว

๒. ในระหว่างสัปดาห์ มีฝนเล็กน้อยเฉพาะแห่งในภาคตะวันออกเฉียงเหนือและบริเวณฝั่งตะวันออกของอ่าวไทย ส่วนในภาคเหนือและภาคกลางไม่มีรายงานฝนตก สำหรับในภาคใต้ฝนได้ลดน้อยลงเช่นเดียวกัน

๓. ในระหว่างสัปดาห์ ปรากฏว่าอุณหภูมิต่ำสุดในภาคต่าง ๆ ของประเทศไทยมีดังต่อไปนี้.–

ภาคเหนือ	๗.๖° ซ.ที่	อ.เมือง	จ.เชียงใหม่	เมื่อวันที่	๑๒ ก.พ.
ภาคตะวันออกเฉียงเหนือ	๑๒.๕° ซ.ที่	อ.เมือง	จ.เลย	"	๑๐ "
ภาคกลาง	๑๓.๕° ซ.ที่	อ.ทองผาภูมิ	จ.กาญจนบุรี	"	๑๑ "
ภาคตะวันออก	๑๖.๐° ซ.ที่	อ.อรัญประเทศ	จ.ปราจีนบุรี	"	๑๐ "
ภาคใต้	๑๗.๘° ซ.ที่	อ.เมือง	จ.สุราษฎร์ธานี	"	๑๖ "

กรมอุตุนิยมวิทยา

๑๗ ก.พ.๑๒

General Situation

Period 10 - 16 February 1969

1. The wedge of the anticyclone covering over Thailand, was markedly weak since the early period of the week and the low cell appeared in the Upper Thailand throughout the week. This condition caused southerly winds invading through the Gulf of Thailand, the Central part and the Northeastern part. During the week, the temperature was abruptly increasing almost throughout the country except for the extreme north which rather cold weather still occurred.

2. During the week, light local showers occurred in the Northeastern part and the east coast of the Gulf of Thailand while no rain was reported in the Northern and Central Thailand. Less rain also occurred over the Southern part of the country.

3. During the week the lowest temperature in the various parts of Thailand were as follows:

Northern Part	7.6° C.	at Chiang Mai	on	12	Feb.
Northeastern Part	12.5° C.	at Loei	"	10	"
Central Part	13.5° C.	at Thong Pha Phum	"	11	"
Eastern Part	16.0° C.	at Aranyaprathet	"	10	"
Southern Part	17.8° C.	at Surat Thani	"	16	"

Meteorological Department
17 / 2 / 1969

ข่าวอากาศเพื่อการเกษตรประจำสัปดาห์

เมื่อวันที่ ๑๐ - ๑๖ กุมภาพันธ์ มีลักษณะอากาศซึ่งพอสรุปได้ดังต่อไปนี้ :-

๑. บริเวณความกดอากาศสูงที่แผ่ปกคลุมประเทศไทยได้อ่อนกำลังลงมากตั้งแต่ตอนต้นสัปดาห์ และปรากฏว่าในระหว่างสัปดาห์มีหย่อมความกดอากาศต่ำปกคลุมอยู่ในบริเวณตอนบนของประเทศไทย ลักษณะเช่นนี้ทำให้กระแสลมฝ่ายใต้เริ่มพัดเข้าสู่อ่าวไทย ภาคกลาง และภาคตะวันออกเฉียงเหนือ อุณหภูมิในภาคต่าง ๆ จึงได้สูงขึ้นอย่างชัดเจนในระหว่างสัปดาห์ เว้นแต่ทางตอนเหนือสุดของภาคเหนือซึ่งยังคงมีอากาศค่อนข้างหนาว

๒. ในระหว่างสัปดาห์มีฝนเล็กน้อยเฉพาะแห่งในภาคตะวันออกเฉียงเหนือและบริเวณฝั่งตะวันออกของอ่าวไทย ส่วนในภาคเหนือและภาคกลางไม่มีรายงานฝนตก สำหรับในภาคใต้ฝนได้ลดน้อยลงเช่นเดียวกัน

ข้อควรทราบ

ในระยะนี้ลมฝ่ายเหนือซึ่งนำเอาความหนาวเย็นมาสู่ประเทศไทยเริ่มอ่อนกำลังลงมากแล้ว และมีลมฝ่ายตะวันออกจากทะเลจีนใต้เริ่มพัดเข้ามาแทนที่ ซึ่งเป็นสัญญลักษณ์แสดงว่าฤดูร้อนได้เริ่มต้นแล้ว ลักษณะเช่นนี้จะทำให้อุณภูมิอากาศในประเทศไทยสูงขึ้น และอาจมีฝนหรือฝนฟ้าคะนองได้ในบางแห่งบางตำบล

กองอากาศเกษตร กรมอุตุนิยมวิทยา
๑๗ กุมภาพันธ์ ๒๕๑๒

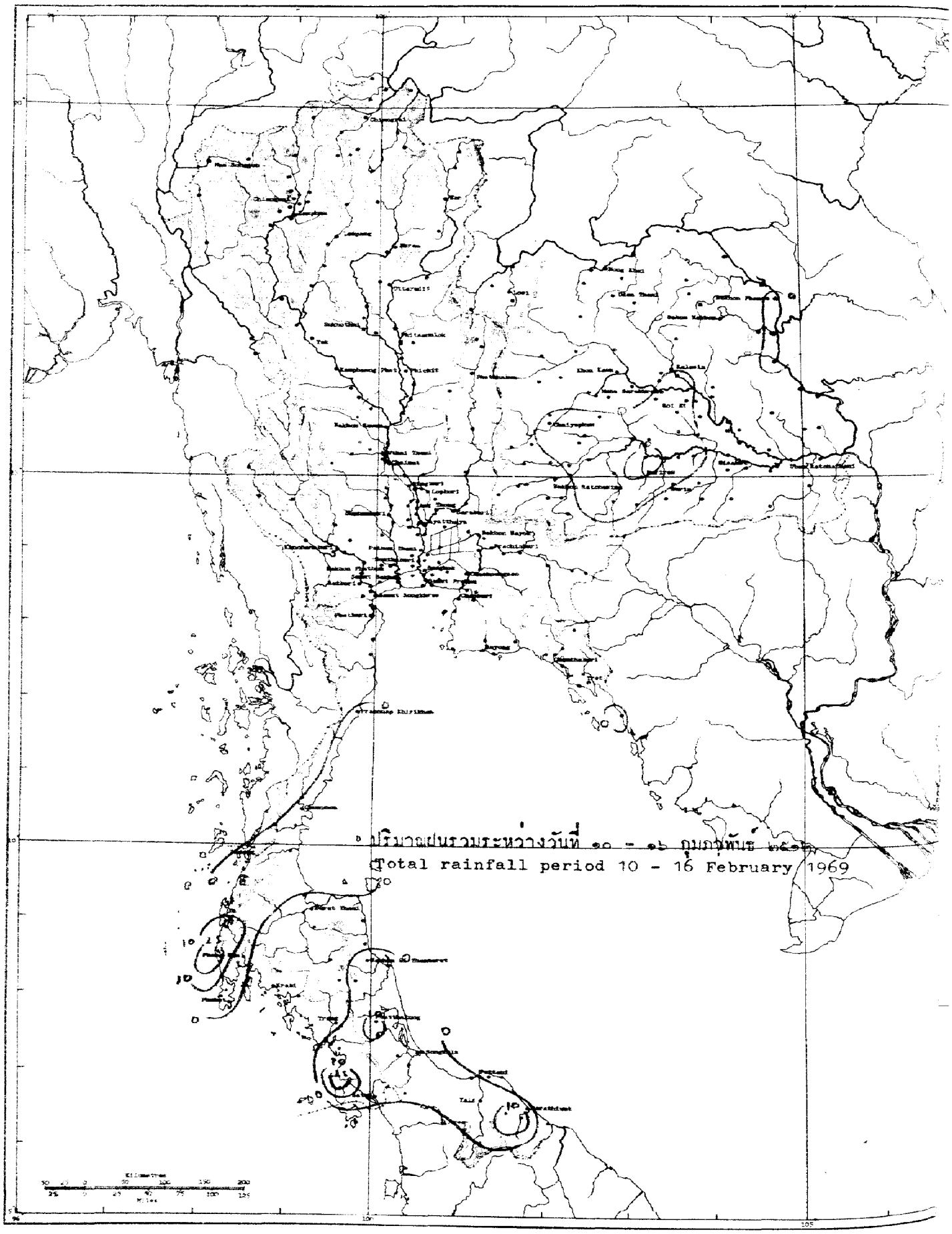
ปริมาณฝนรวมระหว่างวันที่ ๑๐ - ๑๖ กุมภาพันธ์ ๒๕๑๖
Total rainfall period 10 - 16 February 1969

สถานีฝน	Station	วันที่และจำนวนน้ำฝนเป็นมิลลิเมตร Date and amount of rainfall in m.m. กุมภาพันธ์ February							ฝนรวม มม. Total m.m.	ฝนรวมตั้งแต่ 1 ม.ค. Accumulative rain-fall Since Jan. 1	
		10	11	12	13	14	15	16		ฝนจริง Actual	สูง(+)ต่ำ(-) กว่าปกติ Above(+) Below(-) Normal
ภาคเหนือ	Northern Part										
1. จ.เชียงราย	Chiang Rai*								0.0	3.5	- 6.6
2. อ.แม่สาย	Mae Sai								0.0		
3. อ.เชียงแสน	Chiang Saen								0.0		
4. อ.เชียงของ	Chiang Khong								0.0		
5. อ.แม่จัน	Mae Chan								0.0		
6. อ.แม่สรวย	Mae Suai								0.0		
7. อ.เทิง	Thoeng								0.0		
8. อ.เชียงคำ	Chiang Kham								0.0		
9. อ.พาน	Phan								0.0		
10. อ.แม่ใจ	Mae Chai								0.0		
11. อ.เวียงป่าเป้า	Wiang Pa Pao								0.0		
12. อ.พะเยา	Phayao								0.0		
13. จ.แม่ฮ่องสอน	Mae Hong Son*								0.0	0.2	- 19.2
14. อ.ปาย	Pai								0.0		
15. อ.ขุนยวม	Khun Yuam								0.0		
16. อ.แม่สะเรียง	Mae Sariang*								0.0	11.9	- 4.9
17. จ.เชียงใหม่	Chiang Mai*								0.0	5.5	- 11.3
18. อ.ฝาง	Fang								0.0		
19. อ.เชียงดาว	Chiang Dao								0.0		
20. อ.แม่แตง	Mae Taeng								0.0		
21. อ.แม่ริม	Mae Rim								0.0		
22. อ.สันทราย	San Sai								0.0		
23. อ.ดอยสะเก็ด	Doi Saket								0.0		
24. อ.สันกำแพง	San Kamphaeng								0.0		
25. อ.หางดง	Hang Dong								0.0		
26. อ.สารภี	Saraphi								0.0		
27. อ.สันป่าตอง	San Pa Tong								0.0		
28. อ.จอมทอง	Chom Thong								0.0		
29. อ.ฮอด	Hot								0.0		
30. จ.ลำพูน	Lamphun								0.0	11.9	..
31. อ.ป่าซาง	Pa Sang								0.0		
32. อ.ลี้	Li								0.0		..
33. จ.ลำปาง	Lampang*								0.0	6.6	- 9.3
34. อ.งาว	Ngao								0.0		
35. อ.แจ้ห่ม	Chae Hom								0.0		
36. อ.เกาะคา	Ko Kha								0.0		
37. อ.สบปราบ	Sop Prap								0.0		
38. อ.เถิน	Thoen								0.0		
39. อ.แม่พริก	Mae Phrik								0.0		

สถานีฝน	Station	วันที่และจำนวนน้ำฝนเป็นมิลลิเมตร Date and amount of rainfall in m.m. กุมภาพันธ์ February							ฝนรวม ม.ม. Total m.m.	ฝนรวมตั้งแต่ 1 ม.ค. Accumulative rainfall Since Jan.1	
		10	11	12	13	14	15	16		ฝนจริง Actual	สูง(+)ต่ำ(-)กว่าปกติ Above(+) Below(-) Normal
40.จ.แพร่	Phrae*								0.0	40.0	+ 22.6
41.อ.สอง	Song								0.0		
42.อ.สูงเม่น	Sung Men								0.0		
43.อ.เด่นชัย	Den Chai								0.0		
44.จ.น่าน	Nan*								0.0	42.0	+ 16.6
45.อ.ทุ่งช้าง	Thung Chang								0.0		
46.อ.ท่าวังผา	Tha Wang Pha*								0.0		
47.อ.ปัว	Pua								0.0		
48.อ.สา	Sa								0.0		
49.อ.นาน้อย	Na Noi								0.0		
50.จ.อุตรดิตถ์	Uttaradit*								0.0	26.7	+ 4.1
51.อ.ฟากท่า	Fak Tha								0.0		
52.อ.น้ำปาด	Nam Pat								0.0		
53.เขื่อนสิริกิติ์	Sirikit Dam*								0.0		
54.อ.ท่าปลา	Tha Pla								0.0		
55.อ.ลับแล	Laplae								0.0		
56.จ.ตาก	Tak*								0.0	20.2	+ 12.0
57.อ.บ้านตาก	Ban Tak								0.0		
58.อ.แม่สอด	Mae sot*								0.0	0.3	- 8.3
59.อ.อุ้มผาง	Umphang								0.0		
60.จ.สุโขทัย	Sukhothai								0.0	18.0	+ 2.1
61.อ.สวรรคโลก	Sawankhalok								0.0		
62.อ.กงไกรลาศ	Kong Krailat								0.0		
63.จ.พิษณุโลก	Phitsanulok*								0.0	48.0	+ 19.8
64.อ.พรหมพิราม	Phrom Phiram								0.0		
65.อ.วังทอง	Wang Thong								0.0		
66.อ.บางกระทุ่ม	Bang Kratum								0.0		
67.จ.กำแพงเพชร	Kamphaeng Phet								0.0	8.8	- 4.4
68.อ.คลองขลุง	Khlong Khlung								0.0		
69.อ.ขาณุวรลักษบุรี	Khanu Woralaksaburi								0.0		
70.จ.พิจิตร	Phichit								0.0	48.1	+ 23.5
71.อ.สามง่าม	Sam Ngam								0.0		
72.อ.ตะพานหิน	Taphan Hin								0.0		
73.อ.บางมูลนาก	Bang Mun Nak								0.0		
74.อ.โพทะเล	Pho Thale								0.0		
75.จ.เพชรบูรณ์	Phetchabun*								0.0	66.7	+ 42.8
76.อ.หล่มเก่า	Lom Kao								0.0		
77.อ.หล่มสัก	Lom Sak*								0.0		
78.อ.ชนแดน	Chon Daen								0.0		
79.อ.หนองไผ่	Nong Phai								0.0		
80.อ.วิเชียรบุรี	Wichian Buri*								0.0		

สถานีฝน	Station	วันที่และจำนวนน้ำฝนเป็นมิลลิเมตร Date and amount of rainfall in m.m. กุมภาพันธ์ February							ฝนรวม มม. Total m.m.	ฝนรวมตั้งแต่ 1 ม.ค. Accumulative rain-fall Since Jan.1	
		10	11	12	13	14	15	16		ฝนจริง Actual	สูง(+)ต่ำ(-) กว่าปกติ Above(+) Below(-) Normal
ภาคตะวันออกเฉียงเหนือ	Northeastern Part										
1.จ.เลย	Loei*								0.0	36.8	+ 19.6
2.อ.เชียงคาน	Chiang Khan								0.0		
3.อ.ท่าลี่	Tha Li								0.0		
4.อ.ด่านซ้าย	Dan Sai								0.0		
5.อ.วังสะพุง	Wang Saphung								0.0		
6.จ.หนองคาย	Nong Khai*								0.0	40.8	+ 9.0
7.อ.ศรีเชียงใหม่	Si Chiang Mai								0.0		
8.อ.โพนพิสัย	Phon Phisai								0.0		
9.อ.ท่าบ่อ	Tha Bo								0.0		
10.จ.อุดรธานี	Udon Thani*								0.0	71.0	+ 59.7
11.อ.เพ็ญ	Phen								0.0		
12.อ.หนองหาร	Nong Han								0.0		
13.จ.สกลนคร	Sakon Nakhon*								0.0	47.3	+ 32.2
14.อ.วานรนิวาส	Wanon Niwat								0.0		
15.อ.สว่างแดนดิน	Sawang Daen Din								0.0		
16.อ.พรรณานิคม	Phanna Nikhom								0.0		
17.จ.นครพนม	Nakhon Phanom*				T				T	9.0	- 19.4
18.อ.บ้านแพง	Ban Phaeng								0.0		
19.อ.ท่าอุเทน	Tha Uten								0.0		
20.อ.นาแก	Na Kae								0.0		
21.อ.ธาตุพนม	That Phanom								0.0		
22.อ.มุกดาหาร	Mukdahan*					T			T	2.2	- 17.2
23.จ.กาฬสินธุ์	Kalasin								0.0	99.2	+ 74.3
24.อ.ยางตลาด	Yang Talat								0.0		
25.อ.สหัสขันธ์	Sahatsakhan								0.0		
26.อ.กมลาไสย	Kamalasai			1.2					1.2		
27.จ.ร้อยเอ็ด	Roi Et*								0.0	4.2	- 13.0
28.อ.โพนทอง	Phon Thong								0.0		
29.อ.ธวัชบุรี	Thawatchaburi								0.0		
30.อ.อาจสามารถ	At Samat								0.0		
31.อ.เสลภูมิ	Selaphum								0.0		
32.อ.จตุรพักตรพิมาน	Chaturaphak Phiman								0.0		
33.อ.เกษตรวิสัย	Kaset Wisai								0.0		
34.อ.พนมไพร	Phanom Phrai								0.0		
35.อ.สุวรรณภูมิ	Suwannaphum								0.0		
36.จ.มหาสารคาม	Maha Sarakham								0.0	78.9	+ 67.7
37.อ.โกสุมพิสัย	Kosum Phisai*								0.0		
38.อ.บรบือ	Borabu			T					T		
39.อ.พยัคฆภูมิพิสัย	Phayakkhaphum Phisai								0.0		
40.จ.ขอนแก่น	Khon Kaen*								0.0	62.6	+ 41.0

สถานีฝน	Station	วันที่และจำนวนน้ำฝนเป็นมิลลิเมตร Date and amount of rainfall in m.m. กุมภาพันธ์ February							ฝนรวม ม.ม. Total m.m.	ฝนรวมตั้งแต่ 1 ม.ค. Accumulative rainfall Since Jan.	
		10	11	12	13	14	15	16		ฝนจริง Actual	สูง(+)ต่ำ(-)กว่าปกติ Above(+) Below(-) Normal
41.อ.ภูเวียง	Phu Wiang								0.0		
42.อ.ชุมแพ	Chum Phae								0.0		
43.อ.มัญจาคีรี	Mancha Khiri								0.0		
44.อ.ชนบท	Chonnabot*								0.0		
45.อ.บ้านไผ่	Ban Phai								0.0		
46.อ.พล	Phon								0.0		
47.จ.ชัยภูมิ	Chaiyaphum*				T				T	16.4	+ 12.8
48.อ.ภูเขียว	Phu Khieo								0.0		
49.อ.คอนสวรรค์	Khon Sawan				T				T		
50.อ.จัตุรัส	Chatturat								0.0		
51.อ.บำเหน็จณรงค์	Bamnet Narong								0.0		
52.จ.นครราชสีมา	Nakhon Ratchasima*								0.0	22.1	- 1.7
53.อ.บัวใหญ่	Bua Yai								0.0		
54.อ.คง	Khong								0.0		
55.อ.ด่านขุนทด	Dan Khun Thot								0.0		
56.อ.โนนไทย	Non Thai								0.0		
57.อ.โนนสูง	Non Sung								0.0		
58.อ.พิมาย	Phimai								0.0		
59.อ.สีคิ้ว	Sikhiu								0.0		
60.อ.สูงเนิน	Sung Noen								0.0		
61.อ.ปักธงชัย	Phak Thong Chai								0.0		
62.อ.โชคชัย	Chok Chai*								0.0		
63.อ.ครบุรี	Khon Buri								0.0		
64.จ.บุรีรัมย์	Buri Ram			10.4					10.4	25.7	+ 7.6
65.อ.พุทไธสง	Phutthaisong								0.0		
66.อ.สตึก	Satuk			11.5					11.5		
67.อ.ลำปลายมาศ	Lam Plai Mat								0.0		
68.อ.นางรอง	Nang Rong*			3.0					3.0		
69.จ.สุรินทร์	Surin*								0.0	10.9	+ 5.5
70.อ.รัตนบุรี	Rattanaburi								0.0		
71.อ.ท่าตูม	Tha Tum*								0.0		
72.อ.ศีขรภูมิ	Sikhoraphum								0.0		
73.อ.ปราสาท	Prasat								0.0		
74.อ.สังขะ	Sangkha								0.0		
75.จ.ศรีสะเกษ	Si Sa Ket								0.0	0.0	- 4.9
76.อ.ราษีไศล	Rasi Salai								0.0		
77.อ.อุทุมพรพิสัย	Uthumphon Phisai								0.0		
78.อ.กันทรารมย์	Kanthararom								0.0		
79.อ.ขุขันธ์	Khukhan								0.0		
80.อ.กันทรลักษ์	Kantharalak								0.0		
81.จ.อุบลราชธานี	Ubon Ratchathani*								0.0	5.3	+ 1.0

สถานีฝน	Station	วันที่และจำนวนน้ำฝนเป็นมิลลิเมตร Date and amount of rainfall in m.m. กุมภาพันธ์ February							ฝนรวม ม.ม. Total m.m.	ฝนรวมตั้งแต่ 1 ม.ค. Accumulative rain-fall Since Jan. 1	
		10	11	12	13	14	15	16		ฝนจริง Actual	สูง(+)ต่ำ(-) กว่าปกติ Above(+) Below(-) Normal
2.อ.เขมราฐ	Khemarat								0.0		
3.อ.อำนาจเจริญ	Amnat Charoen								0.0		
4.อ.ยโสธร	Yasothon								0.0		
5.อ.คำเขื่อนแก้ว	Kham Khuan Kaeo								0.0		
6.อ.ตระการพืชผล	Trakan Phutphon								0.0		
7.อ.มหาชนะชัย	Maha Chana Chai								0.0		
8.อ.เขื่องใน	Khuang Nai								0.0		
9.อ.โขงเจียม	Khong Chiam								0.0		
10.อ.เดชอุดม	Det Udom								0.0		
ภาคกลาง	Central Part										
1.จ.นครสวรรค์	Nakhon Sawan*								0.0	53.9	+ 26.3
2.อ.บรรพตพิสัย	Banphot Phisai								0.0		
3.อ.ตากฟ้า	Takhli								0.0		
4.อ.ลาดยาว	Lat Yao								0.0		
5.อ.ชุมแสง	Chumsaeng								0.0		
6.อ.หนองบัว	Nong Bua								0.0		
7.อ.ท่าตะโก	Tha Tako								0.0		
8.อ.พยุหะคีรี	Phayuha Khiri								0.0		
9.จ.อุทัยธานี	Uthai Thani								0.0	0.0	- 8.1
10.อ.สว่างอารมณ์	Sawang Arom								0.0		
11.อ.หนองฉาง	Nong Chang								0.0		
12.อ.ทัพทัน	Thab Than								0.0		
13.อ.หนองขาหย่าง	Nong Khayang								0.0		
14.อ.บ้านไร่	Ban Rai								0.0		
15.จ.ชัยนาท	Chainat								0.0	0.0	- 10.7
16.อ.มโนรมย์	Manorom								0.0		
17.อ.วัดสิงห์	Wat Sing								0.0		
18.จ.สิงห์บุรี	Sing Buri								0.0	45.1	+ 37.4
19.อ.อินทร์บุรี	In Buri								0.0		
20.อ.บางระจัน	Bang Rachan								0.0		
21.อ.พรหมบุรี	Phrom Buri								0.0		
22.จ.ลพบุรี	Lopburi*								0.0	59.3	+ 42.8
23.อ.บ้านหมี่	Ban Mi								0.0		
24.อ.ชัยบาดาล	Chai Badan								0.0		
25.อ.บัวชุม	Bua Chum*								0.0		
26.อ.ท่าวุ้ง	Tha Wung								0.0		
27.อ.โคกสำโรง	Khok Samrong								0.0		
28.จ.สุพรรณบุรี	Suphan Buri*								0.0	39.4	+ 21.9
29.อ.ดอนเจดีย์	Don Chedi								0.0		
30.อ.เดิมบางนางบวช	Doembang Nangbuat								0.0		
31.อ.สามชุก	Sam Chuk								0.0		

สถานีฝน	Station	วันที่และจำนวนน้ำฝนเป็นมิลลิเมตร Date and amount of rainfall in m.m. กุมภาพันธ์ February							ฝนรวม ม.ม. Total m.m.	ฝนรวมตั้งแต่ 1 ม. Accumulative m -fall Since Jan	
		10	11	12	13	14	15	16		ฝนจริง Actual	สูง(+)ต่ำ(-) กว่าปกติ Above(+) Below(-) Norm
32.อ.ศรีประจันต์	Si Prachan								0.0		
33.อ.บางปลาม้า	Bang Pla Ma								0.0		
34.อ.สองพี่น้อง	Song Phi Nong								0.0		
35.จ.อ่างทอง	Ang Thong								0.0	6.2	- 21.0
36.อ.โพธิ์ทอง	Pho Thong								0.0		
37.อ.ไชโย	Chaiyo								0.0		
38.อ.วิเศษชัยชาญ	Wiset Chai Chan								0.0		
39.อ.ป่าโมก	Pa Mok								0.0		
40.จ.สระบุรี	Saraburi								0.0	124.0	+112.9
41.อ.พระพุทธบาท	Phra Phutthabat								0.0		
42.อ.บ้านหมอ	Ban Mo								0.0		
43.อ.หนองแค	Nong Khae								0.0		
44.อ.แก่งคอย	Kaeng Khoi								0.0		
45.จ.พระนครศรีอยุธยา	Ayutthaya								0.0	0.0	- 26.0
46.อ.ท่าเรือ	Tha Rua								0.0		
47.อ.ผักไห่	Phak Hai								0.0		
48.อ.บางบาล	Bang Ban								0.0		
49.อ.บางไทร	Bang Sai								0.0		
50.อ.เสนา	Sena								0.0		
51.อ.บางปะอิน	Bang Pa-in								0.0		
52.จ.ปทุมธานี	Pathum Thani								0.0	16.0	- 5.6
53.อ.ธัญบุรี	Thanyaburi								0.0		
54.ต.รังสิต	Rangsit								0.0		
55.จ.นนทบุรี	Nonthaburi								0.0	17.5	- 4.0
56.อ.บางบัวทอง	Bang Bua Thong								0.0		
57.จ.ธนบุรี	Thon Buri								0.0		
58.อ.บางขุนเทียน	Bang Khun Thian								0.0		
59.อ.ตลิ่งชัน	Taling Chan								0.0		
60.จ.พระนคร	Phra Nakhon*								0.0	38.6	+ 7.6
61.สนามบินดอนเมือง	Don Muang Air-port*								0.0	35.3	+ 19.0
62.อ.บางเขน	Bang Khen*								0.0		
63.อ.มีนบุรี	Min Buri								0.0		
64.อ.ลาดกระบัง	Lat Krabang								0.0		
65.ศูนย์วิจัยบางนา	Bang Na*								0.0		
66.จ.กาญจนบุรี	Kanchanaburi*								0.0	5.7	- 22.6
67.เหมืองปิล็อก	Pilok								0.0		
68.อ.สังขละบุรี	Sangkhla Buri								0.0		
69.อ.ทองผาภูมิ	Thong Pha Phum*								0.0		
70.อ.ศรีสวัสดิ์	Si Sawat								0.0		
71.อ.บ่อพลอย	Bo Phloi								0.0		
72.อ.ไทรโยค	Sai Yok								0.0		

สถานีฝน	Station	วันที่และจำนวนน้ำฝนเป็นมิลลิเมตร Date and amount of rainfall in m.m. กุมภาพันธ์ February							ฝนรวม ม.ม. Total m.m.	ฝนรวมตั้งแต่ 1 ม.ค. Accumulative rain-fall Since Jan. 1	
		10	11	12	13	14	15	16		ฝนจริง Actual	สูง(+)ต่ำ(-) กว่าปกติ Above(+) Below(-) Normal
73.อ.พนมทวน	Phanom Thuan								0.0		
74.อ.ท่าม่วง	Tha Muang								0.0		
75.อ.ท่ามะกา	Tha Maka								0.0		
76.จ.นครปฐม	Nakhon Pathom								0.0	6.4	- 10.6
77.อ.กำแพงแสน	Kamphaeng Saen								0.0		
78.อ.นครชัยศรี	Nakhon Chaisi								0.0		
79.จ.ราชบุรี	Ratchaburi								0.0	16.7	- 14.2
80.อ.บ้านโป่ง	Ban Pong								0.0		
81.อ.โพธาราม	Photharam								0.0		
82.อ.ดำเนินสดวก	Damnoen Saduak								0.0		
83.อ.บากท่อ	Pak Tho								0.0		
84.จ.สมุทรสงคราม	Samut Songkham								0.0	45.6	+ 34.9
85.อ.บางคนที	Bang Khonthi								0.0		
86.อ.อัมพวา	Amphawa								0.0		
87.จ.สมุทรสาคร	Samut Sakhon								0.0	36.4	+ 3.1
88.จ.สมุทรปราการ	Samut Prakan								0.0	12.5	- 26.2
89.อ.พระประแดง	Phra Pradaeng								0.0		
90.อ.บางพลี	Bang Phli								0.0		
<u>ภาคตะวันออก</u>	<u>Eastern Part</u>										
91.จ.นครนายก	Nakhon Nayok								0.0	17.3	- 23.7
92.อ.บ้านนา	Ban Na								0.0		
93.อ.บากพลี	Pak Phli								0.0		
94.จ.ปราจีนบุรี	Prachin Buri*								0.0	22.3	- 8.4
95.อ.บ้านสร้าง	Ban Sang								0.0		
96.อ.ศรีมหาโพธิ	Si Maha Phot								0.0		
97.อ.กบินทร์บุรี	Kabin Buri								0.0		
98.อ.สระแก้ว	Sakaeo								0.0		
99.อ.วัฒนานคร	Watthana Nakhon								0.0		
100.อ.อรัญประเทศ	Aranyaprathet*					T			T	77.8	+ 62.1
101.จ.ฉะเชิงเทรา	Chachoengsao								0.0	26.7	+ 4.0
102.อ.บ้านโพธิ์	Ban Pho								0.0		
103.จ.ชลบุรี	Chon Buri*								0.0	47.0	+ 17.5
104.อ.พานทอง	Phan Thong								0.0		
105.อ.พนัสนิคม	Phanat Nikhom								0.0		
106.อ.บ้านบึง	Ban Bung								0.0		
107.อ.เกาะสีชัง	Ko Sichang*								0.0		
108.อ.ศรีราชา	Si Racha								0.0		
109.อ.สัตหีบ	Sattahip*								0.0	160.5	+117.8
110.จ.ระยอง	Rayong*								0.0	289.8	+269.5
111.อ.บ้านค่าย	Ban Khai								0.0		
112.อ.แกลง	Klaeng			T					T		

สถานีฝน	Station	วันที่และจำนวนน้ำฝนเป็นมิลลิเมตร Date and amount of rainfall in m.m. กุมภาพันธ์ February							ฝนรวม ม.ม. Total m.m.	ฝนรวมตั้งแต่ 1 ม.ค. Accumulative rainfall Since Jan.	
		10	11	12	13	14	15	16		ฝนจริง Actual	สูง(+)ต่ำ(-)กว่าปกติ Above(+) Below(-) Normal
23.จ.จันทบุรี	Chanthaburi*								0.0	60.6	- 1.2
24.อ.ท่าใหม่	Tha Mai								0.0		
25.อ.มะขาม	Makham								0.0		
26.อ.ขลุง	Khlung								0.0		
27.จ.ตราด	Trat								0.0	164.7	+ 78.2
28.อ.เขาสมิง	Khao Saming								0.0		
29.อ.แหลมงอบ	Laem Ngop*								0.0		
30.อ.คลองใหญ่	Khlong Yai*							1.2	1.2	107.9	+ 61.9
<u>ภาคใต้</u>	<u>Southern Part</u>										
1.จ.เพชรบุรี	Phetchaburi								0.0	44.0	+ 18.7
2.อ.บ้านแหลม	Ban Laem								0.0		
3.อ.บ้านลาด	Ban Lat								0.0		
4.อ.ชะอำ	Cha-am								0.0		
5.จ.ประจวบคีรีขันธ์	Prachuap Khiri Khan*		T						T	233.5	+179.0
6.อ.กุยบุรี	Kui Buri								0.0		
7.อ.หัวหิน	Hua Hin*								0.0	71.1	+ 48.9
8.จ.ชุมพร	Chumphon*	1.0							1.0	290.6	+175.0
9.อ.ท่าแซะ	Tha Sae								0.0		
10.อ.สวี	Sawi								0.0		
11.อ.หลังสวน	Lang Suan								0.0		
12.จ.สุราษฎร์ธานี	Surat Thani *								0.0	114.0	+ 45.2
13.อ.ไชยา	Chaiya								0.0		
14.อ.เกาะสมุย	Ko Samui*		T						T		
15.อ.พุนพิน	Phunphin								0.0		
16.อ.บ้านนาสาร	Ban Na San								0.0		
17.จ.นครศรีธรรมราช	Nakhon Si Thammarat*	0.2							0.2	173.1	-132.7
18.อ.สิชล	Sichon								0.0		
19.อ.ท่าศาลา	Tha Sala								0.0		
20.อ.ฉวาง	Chawang								0.0		
21.อ.ทุ่งสง	Thung Song								0.0		
22.อ.ร่อนพิบูลย์	Ron Phibun								0.0		
23.อ.ปากพนัง	Pak Phanang								0.0		
24.จ.พัทลุง	Phatthalung								0.0	313.7	+ 85.3
25.อ.เขาชัยสน	Khao Chaison		4.3	3.3	2.1				9.7		
26.จ.สงขลา	Songkhla*	8.2							8.2	142.8	- 14.3
27.อ.รัตภูมิ	Rattaphum								0.0		
28.อ.หาดใหญ่	Hat Yai								0.0		
29.อ.สะเดา	Sadao								0.0		
30.จ.ปัตตานี	Pattani*		T						T	78.4	- 30.3
31.อ.หนองจิก	Nong Chik								0.0		
32.อ.ยะหริ่ง	Yaring								0.0		

สถานีฝน	Station	วันที่และจำนวนน้ำฝนเป็นมิลลิเมตร Date and amount of rainfall in m.m. กุมภาพันธ์ February							ฝนรวม ม.ม. Total m.m.	ฝนรวมตั้งแต่ 1 ม.ค. Accumulative rain-fall Since Jan. 1	
		10	11	12	13	14	15	16		ฝนจริง Actual	สูง(+)ต่ำ(-) กว่าปกติ Above(+) Below(-) Normal
อ.ปะนาเระ	Panare								0.0		
จ.ยะลา	Yala								0.0	..	..
อ.เบตง	Betong								0.0		
อ.บันนังสตา	Bannang Satar								0.0		..
จ.นราธิวาส	Narathiwat*								0.0	233.0	-145.3
อ.ยี่งอ	Yi-ngo								0.0		
อ.ระแงะ	Rangae					16.2			16.2		
อ.ตากใบ	Tak Bai								0.0		
จ.ระนอง	Ranong*	T							T	84.5	+ 26.2
อ.กระบุรี	Kra Buri								0.0	..	
จ.พังงา	Phangnga			9.1					9.1	317.3	+211.9
อ.กะปง	Kapong		12.5						12.5		
อ.ตะกั่วป่า	Takua Pa								0.0		
อ.ท้ายเหมือง	Thai Muang			38.8					38.8		
อ.ตะกั่วทุ่ง	Takua Thung			8.2					8.2		
จ.ภูเก็ต	Phuket*	0.8							0.8	68.6	+ 5.9
สนามบินภูเก็ต	Phuket Air-port*								0.0		
อ.ถลาง	Thalang								0.0		
จ.กระบี่	Krabi								0.0	..	..
อ.อ่าวลึก	Ao Luk								0.0		
อ.คลองท่อม	Khlong Tom								0.0		
สนามบินตรัง	Trang Air-port*								0.0	89.7	+ 22.7
อ.สิเกา	Sikao								0.0		
อ.ย่านตาขาว	Yan Ta Khao								0.0		
อ.ปะเหลียน	Palian								0.0		
จ.สตูล	Satun								0.0	60.8	- 5.1
อ.ทุ่งหว้า	Thung Wa		2.3						2.3		
อ.ละงู	Langu		28.2						28.2		

หมายเหตุ	ช่องว่าง	ไม่มีฝนตก	**Remark**	Blank	No rain
	*	สถานีตรวจอากาศ		*	Synoptic Station
	T	ฝนเล็กน้อยวัดไม่ได้		T	Trace
	..	ไม่มีรายงาน		..	No report

อุณหภูมิสูงสุดและต่ำสุดประจำวันที่ ๑๐ - ๑๖ กุมภาพันธ์ ๒๕๑๒

Daily Max. and Min. Temperature 10 - 16 February, 1969

สถานี	Station	อุณหภูมิสูงสุดและต่ำสุดเป็นองศา ซ. Max. and Min. Temperature in degree C.							เฉลี่ยสูงสุดต่ำสุด Average Max. Min.	เฉลี่ยในสัปดาห์ Weekly Mean	ค่าปกติประจำเดือน Monthly Normal
		10	11	12	13	14	15	16			
ภาคเหนือ	**Northern Part**										
1.จ.เชียงราย	Chiang Rai	30.2 10.6	31.2 9.6	31.8 7.8	31.5 8.4	32.0 9.5	32.5 12.4	32.0 10.0	31.6 9.8	20.7	21.6
2.จ.แม่ฮ่องสอน	Mae Hong Son	32.0 12.8	32.3 11.9	32.8 10.4	32.5 9.4	33.6 11.3	33.4 12.5	34.8 11.2	33.1 11.4	22.3	23.2
3.จ.เชียงใหม่	Chiang Mai	31.7 12.2	32.3 9.7	32.1 7.6	33.2 9.7	34.1 12.6	34.2 14.1	34.4 11.5	33.1 11.1	22.1	23.1
4.จ.น่าน	Nan	32.5 12.0	33.4 12.0	33.1 11.4	34.2 10.1	34.5 12.9	35.1 14.8	35.6 10.2	34.1 11.9	23.0	23.6
5.อ.ท่าวังผา	Tha Wang Pha	32.2 11.2	32.2 11.0	32.8 10.4	33.8 9.9	34.2 11.5	34.0 12.5	.. 8.5	33.2 10.7	22.0	..
6.จ.ลำปาง	Lampang	33.5 13.7	33.5 13.3	33.8 11.4	35.2 12.5	35.4 16.2	35.0 15.0	35.7 11.9	34.6 13.4	24.0	23.9
7.อ.แม่สะเรียง	Mae Sariang	32.7 12.3	32.8 10.0	33.2 8.5	35.4 8.3	35.7 10.8	34.1 13.5	36.1 12.4	34.3 10.8	22.6	23.5
8.จ.แพร่	Phrae	33.6 15.7	34.3 15.3	34.0 14.5	34.8 14.6	36.0 15.5	36.4 18.4	36.0 14.4	35.0 15.5	25.3	24.3
9.จ.อุตรดิตถ์	Uttaradit	34.0 15.6	34.4 15.4	35.2 13.6	35.8 15.2	37.0 18.0	38.0 19.0	37.2 16.0	35.9 16.1	26.0	26.2
10.เขื่อนสิริกิติ์	Sirikit Dam	33.4 15.8	34.2 16.4	33.8 15.3	35.3 15.8	36.8 18.9	35.9 18.8	.. ..	34.9 16.8	25.9	..
11.จ.ตาก	Tak	35.4 19.8	35.5 18.6	36.8 18.7	37.0 17.8	37.4 21.2	38.3 20.1	38.8 17.8	37.0 19.1	28.1	26.5
12.จ.พิษณุโลก	Phitsanulok	33.6 18.4	33.6 19.0	34.5 19.6	35.2 21.5	36.5 21.2	36.7 20.5	36.1 20.2	35.2 20.1	27.7	26.8
13.อ.แม่สอด	Mae Sot	32.9 17.1	32.7 14.0	33.9 13.2	34.5 14.5	35.1 17.2	35.0 16.6	36.5 14.6	34.4 15.3	24.9	25.1
14.จ.เพชรบูรณ์	Phetchabun	33.9 14.9	34.0 15.9	34.8 17.0	35.8 17.3	36.8 18.7	37.2 18.9	37.0 19.0	35.6 17.4	26.5	25.8
15.อ.หล่มสัก	Lom Sak	.. 15.5	.. 15.4	.. 16.3	.. 16.8	.. 18.5	.. 18.6	.. ..	.. 16.9	..	..
16.อ.วิเชียรบุรี	Wichian Buri	34.8 15.4	34.9 17.4	35.5 18.0	36.5 19.7	37.1 19.5	37.9 20.4	38.0 21.4	36.4 18.8	27.6	..
ภาคตะวันออกเฉียงเหนือ	**Northeastern Part**										
1.จ.หนองคาย	Nong Khai	31.0 15.1	32.2 18.2	33.6 17.4	34.8 18.0	35.5 17.8	35.2 17.6	.. 17.6	33.7 17.4	25.6	..
2.จ.เลย	Loei	33.0 12.5	33.8 13.3	35.8 14.2	35.7 14.2	35.9 16.8	37.2 17.0	36.2 15.0	35.4 14.7	25.1	23.5
3.จ.อุดรธานี	Udon Thani	30.3 15.4	32.2 19.0	33.5 19.0	33.5 19.0	34.6 20.0	34.8 20.5	34.5 19.9	33.3 19.0	26.2	24.8
4.จ.นครพนม	Nakhon Phanom	31.7 14.4	28.1 18.0	33.3 18.1	33.8 19.6	34.8 19.5	32.5 19.6	36.4 20.1	32.9 18.5	25.7	23.7
5.จ.สกลนคร	Sakon Nakhon	31.0 13.4	33.1 17.6	34.0 21.4	35.0 19.8	34.0 20.8	36.5 19.7	36.6 21.9	34.3 19.2	26.8	23.9
6.อ.มุกดาหาร	Mukdahan	31.8 13.6	33.6 16.3	34.5 19.0	35.2 19.7	35.5 20.0	36.0 20.0	36.0 20.0	34.7 18.4	26.6	24.3
7.จ.ขอนแก่น	Khon Kaen	33.2 16.2	33.4 18.3	35.0 19.7	35.2 21.6	36.0 23.0	37.2 22.2	37.5 21.8	35.4 20.4	27.9	25.6
8.อ.โกสุมพิสัย	Kosum Phisai	..	..	..	..	..	..	..	..	..	..
9.จ.ร้อยเอ็ด	Roi Et	33.4 15.2	33.5 17.5	34.6 21.5	35.0 23.4	35.8 21.3	35.6 22.5	36.7 23.6	34.9 20.7	27.8	25.6
10.จ.ชัยภูมิ	Chaiyaphum	33.4 16.0	34.4 18.1	35.3 19.0	34.9 22.7	35.9 24.0	38.0 21.5	38.0 21.7	35.7 20.4	28.1	25.8
11.จ.อุบลราชธานี	Ubon Ratchathani	33.3 17.2	33.5 19.2	34.6 21.8	35.2 22.3	35.7 21.7	35.5 23.3	36.3 23.1	34.9 21.2	28.1	26.1
12.จ.สุรินทร์	Surin	32.5 15.5	33.6 16.0	34.2 21.0	34.8 22.2	36.8 22.4	35.5 22.8	36.6 22.8	34.9 20.4	27.7	26.2
13.อ.ท่าตูม	Tha Tum	33.7 15.3	33.9 19.8	35.0 22.7	.. 23.7	36.3 ..	36.3 23.9	37.0 24.5	35.4 21.7	28.6	..
14.อ.นางรอง	Nang Rong	34.5 15.0	35.0 19.0	35.6 20.0	35.0 21.5	37.0 21.0	21.0	.. ..	35.4 19.8	27.5	..

สถานี	Station	อุณหภูมิสูงสุดและต่ำสุดเป็นองศา ซ. Max. and Min. Temperature in degree C. 10	11	12	13	14	15	16	เฉลี่ยสูงสุดต่ำสุด Average Max. Min.	เฉลี่ยในสัปดาห์ Weekly Mean	ค่าปกติประจำเดือน Monthly Normal
จ.นครราชสีมา	Nakhon Ratchasima	34.7 16.1	35.6 18.5	37.2 21.0	37.1 22.3	37.4 23.6	39.4 22.3	39.3 22.3	37.2 20.9	29.1	26.6
อ.โชคชัย	Chok Chai	33.9 15.6	33.9 18.3	.. 20.9	35.4 ..	35.9 22.8	.. 22.5	.. ..	34.8 20.0	27.4	..
ภาคกลาง	Central Part										
จ.นครสวรรค์	Nakhon Sawan	35.0 20.4	35.6 21.1	36.1 23.0	36.7 23.7	37.2 21.0	37.5 22.1	38.1 24.2	36.6 22.2	29.4	27.7
จ.ลพบุรี	Lop Buri	35.0 18.0	35.0 22.0	35.2 23.5	35.0 22.2	33.6 22.8	37.0 24.5	37.0 24.8	35.4 22.5	29.0	28.4
จ.สุพรรณบุรี	Suphan Buri	34.5 18.1	35.4 20.7	35.1 22.3	34.9 21.7	36.4 22.1	37.0 23.1	37.0 23.6	35.8 21.7	28.8	27.6
จ.กาญจนบุรี	Kanchanaburi	36.3 19.0	37.3 21.4	35.3 21.8	35.3 21.4	37.2 21.0	38.7 25.0	38.9 23.3	37.0 21.8	29.4	27.5
อ.ทองผาภูมิ	Thong Pha Phum	34.9 14.7	33.9 13.5	34.7 14.2	37.0 17.5	36.3 17.4	36.3 19.0	36.6 17.8	35.5 16.2	25.9	..
สนามบินดอนเมือง	Don Muang Air-port	32.8 19.7	34.3 22.8	33.0 23.0	32.9 23.3	33.4 22.8	33.2 23.1	33.0 23.5	33.2 22.6	27.9	27.6
จ.พระนคร	Phra Nakhon	33.1 20.8	33.6 23.4	33.3 24.8	32.9 24.3	34.0 25.1	32.6 25.4	32.3 26.2	33.1 24.3	28.7	27.8
ศูนย์วิจัยา บางนา	Bang Na	32.5 18.5	33.2 22.6	32.7 23.5	32.2 23.6	32.7 23.6	32.4 24.5	32.2 24.6	32.6 23.0	27.8	..
ภาคตะวันออก	Eastern Part										
จ.ปราจีนบุรี	Prachin Buri	35.2 18.0	35.4 22.2	36.5 23.0	35.9 24.8	37.2 22.8	36.2 23.7	36.6 23.7	36.1 22.6	29.4	27.6
อ.กบินทร์บุรี	Kabin Buri	35.0 17.9	35.0 20.2	.. 21.4	36.0 ..	37.4 21.8	.. 23.9	.. ..	35.9 21.0	28.5	..
อ.อรัญประเทศ	Aranyaprathet	34.0 16.0	34.3 19.7	34.5 21.5	35.4 22.6	37.5 22.5	35.7 23.6	36.0 23.3	35.3 21.3	28.3	27.8
จ.ชลบุรี	Chon Buri	31.9 19.3	31.6 22.9	31.7 23.2	32.0 23.4	31.6 23.7	32.7 23.5	32.2 26.0	32.0 23.1	27.6	27.3
อ.เกาะสีชัง	Ko Si Chang	31.3 20.1	31.2 24.4	31.6 24.7	31.3 24.4	30.6 24.7	32.4 24.5	31.6 24.6	31.4 23.9	27.7	27.7
อ.สัตหีบ	Sattahip	34.5 23.7	33.3 26.7	33.2 26.1	34.2 25.6	33.5 26.2	32.9 25.6	33.4 26.7	33.6 25.8	29.7	29.3
จ.ระยอง	Rayong	31.2 20.3	31.0 23.2	31.0 27.0	31.5 27.1	31.2 23.5	.. 25.0	.. ..	31.2 24.4	27.8	..
จ.จันทบุรี	Chanthaburi	32.5 19.2	31.9 21.6	32.2 22.1	32.7 22.0	32.5 23.5	31.8 23.2	32.0 23.8	32.2 22.2	27.2	27.1
อ.คลองใหญ่	Khlong Yai	30.7 19.8	30.7 23.0	30.3 21.9	30.8 21.7	30.8 22.8	31.4 22.9	31.1 24.0	30.8 22.3	26.6	26.7
ภาคใต้	Southern Part										
อ.หัวหิน	Hua Hin	30.5 20.7	31.2 21.6	31.3 22.6	31.4 23.0	31.4 22.0	31.6 21.8	31.9 23.6	31.3 22.2	26.8	26.4
จ.ประจวบคีรีขันธ์	Prachuab Khiri Khan	30.5 20.1	31.3 22.0	31.0 22.6	30.7 22.4	30.5 21.3	31.2 21.7	30.9 22.2	30.9 21.8	26.4	26.0
จ.ชุมพร	Chumphon	30.8 21.2	31.4 22.2	31.1 22.1	31.1 21.6	31.5 21.1	32.1 21.0	32.1 21.7	31.4 21.6	26.5	26.1
จ.สุราษฎร์ธานี	Surat Thani	33.1 21.9	32.2 20.2	31.8 19.6	33.0 18.7	32.1 18.6	30.8 18.8	32.1 17.8	32.2 19.4	25.8	26.7
อ.เกาะสมุย	Ko Samui	29.3 24.1	30.4 24.2	29.3 27.0	30.2 27.0	30.8 25.2	31.2 24.2	30.7 24.7	30.3 25.2	27.8	..
จ.นครศรีธรรมราช	Nakhon Si Thammarat	32.5 22.4	32.4 22.1	32.4 22.4	32.2 22.1	32.6 22.1	32.7 21.0	33.3 20.5	32.6 21.8	27.2	26.5
จ.สงขลา	Songkhla	31.1 25.7	31.2 24.3	31.4 25.3	31.1 24.4	31.0 24.3	31.1 26.0	30.5 21.4	31.1 24.5	27.8	27.3
จ.ปัตตานี	Pattani	31.6 22.2	31.7 ..	32.3 21.9	32.1 21.2	31.5 23.0	32.1 22.4	31.5 20.2	31.8 21.8	26.8	..
จ.นราธิวาส	Narathiwat	31.9 22.5	31.8 23.1	32.6 23.3	32.5 21.7	31.2 23.0	31.8 22.5	31.0 21.0	31.8 22.4	27.1	26.3
จ.ระนอง	Ranong	33.0 22.0	34.0 21.1	33.3 21.4	33.8 20.8	35.1 19.8	34.0 20.6	34.2 20.0	33.9 20.8	27.4	26.8
จ.ภูเก็ต	Phuket	33.0 24.8	33.0 23.5	33.5 24.0	32.0 25.0	34.5 24.7	33.0 22.2	33.0 21.8	33.1 23.7	28.4	28.0
สนามบินภูเก็ต	Phuket Air-port	32.3 24.9	32.2 22.7	33.1 23.6	33.0 23.6	32.7 21.4	33.4 22.0	32.0 21.8	32.7 22.9	27.8	27.1
สนามบินตรัง	Trang Air-port	34.2 20.3	33.8 20.4	34.0 20.9	33.9 22.2	34.2 21.7	34.2 21.3	34.5 20.1	34.1 21.0	27.6	27.8

แก้ไขเพิ่มเติมรายงานอากาศประจำสัปดาห์ฉบับที่ ๖/๒๕๑๒ เนื่องจากได้รับรายงานภายหลัง

Correction in weekly weather report No. 6/1969 for late report rainfall data

สถานีฝน	Station	วันที่และจำนวนน้ำฝนเป็นมิลลิเมตร Date and amount of rainfall in m.m. กุมภาพันธ์ February							ฝนรวม ม.ม. Total m.m.	ฝนรวมตั้งแต่ 1 ม Accumulative r -fall Since Jan	
		10	11	12	13	14	15	16		ฝนจริง Actual	สูง(+)ต่ ถาวร Above(Below(Norm
ภาคใต้	**Southern Part**										
24. จ.พัทลุง	Phatthalung							5.7	30.2	313.7	+109.
25. อ.เขาชัยสน	Khao Chaison							6.5	34.8		
34. จ.ยะลา	Yala							4.1	7.6	..	..

กรมอุตุนิยมวิทยา สำนักนายกรัฐมนตรี

รายงานอากาศประจำสัปดาห์ ระหว่างวันที่ ๑๗ — ๒๓ กุมภาพันธ์ ๒๕๑๒

และ

การคาดหมายลักษณะอากาศ ระหว่างวันที่ ๒๔ กุมภาพันธ์ — ๒ มีนาคม ๒๕๑๒

ฉบับที่ ๘/๒๕๑๒

พลเรือโท สนิธ เวสารัชชนันท์

อธิบดีกรมอุตุนิยมวิทยา

METEOROLOGICAL DEPARTMENT

OFFICE OF THE PRIME MINISTER

BANGKOK THAILAND

WEEKLY WEATHER REPORT

DURING THE PERIOD 17 — 23 FEBRUARY 1969

AND

WEATHER OUTLOOK

DURING 24 FEBRUARY — 2 MARCH 1969

No. 8/1969

ATMOSPHERIC SCIENCES
LIBRARY
MAR 3 1969
E. S. S. A.
U. S. Dept. of Commerce

Sanit Vesa — rajanand

Vice Admiral, Director General

การคาดหมายลักษณะอากาศใน ๗ วันข้างหน้า
ตั้งแต่วันที่ ๒๔ กุมภาพันธ์ – ๒ มีนาคม ๒๕๑๒

ลักษณะทั่วไป

ลมฝ่ายตะวันออกจากทะเลจีนใต้ยังคงพัดปกคลุมทั่วประเทศไทย ลักษณะเช่นนี้จะทำให้ระดับอุณหภูมิของอากาศสูงขึ้นโดยทั่วไป

ภาคเหนือ ภาคตะวันออกเฉียงเหนือ ภาคกลาง ภาคตะวันออก อ่าวไทย ฝั่งตะวันออก	ตลอดสัปดาห์ท้องฟ้าโปร่งเป็นส่วนมาก และระดับอุณหภูมิจะสูงขึ้นโดยทั่วไป ลมเฉื่อยทะเลพัดแรงตามบริเวณชายฝั่ง
อ่าวไทย ฝั่งตะวันตก	ตลอดสัปดาห์จะมีฝนหรือฝนฟ้าคะนองเป็นแห่ง ๆ ลมเฉื่อยทะเลพัดแรงตามบริเวณชายฝั่ง
ภาคใต้ ฝั่งตะวันตก	ตลอดสัปดาห์ท้องฟ้าโปร่งเป็นส่วนมาก
พระนคร และ ธนบุรี	ตลอดสัปดาห์ท้องฟ้าโปร่งเป็นส่วนมาก และระดับอุณหภูมิสูงขึ้นโดยทั่วไป.

กรมอุตุนิยมวิทยา
๒๔ ก.พ.๑๒

Weather Outlook for the next seven days
From 24 February - 2 March 1969

General Situation

The easterly winds from the South China Sea still prevail over Thailand. This condition will increase the temperature in every part of the country.

Northern Part: Northeastern Part: Central Part: Eastern Part: Gulf of Thailand, East Coast:	Throughout the week mainly fair and increasing in temperature in general. Active sea breeze along the coast.
Gulf of Thailand, West Coast:	Throughout the week isolated showers or thundershowers. Active sea breeze along the coast.
Southern Thailand, West Coast:	Throughout the week mainly fair.
Phra Nakhon & Thonburi:	Throughout the week mainly fair and increasing in temperature in general.

Meteorological Department
24 / 2 / 1969

สรุปลักษณะอากาศทั่วไปในรอบสัปดาห์
ตั้งแต่วันที่ ๑๗ – ๒๓ กุมภาพันธ์ ๒๕๑๒

๑. ปรากฏว่าได้มีหย่อมความกดอากาศต่ำเนื่องจากความร้อนปกคลุมอยู่ในบริเวณตอนบนของประเทศไทยตลอดสัปดาห์ ลักษณะเช่นนี้ทำให้กระแสลมฝ่ายใต้พัดเข้าสู่ตอนบนของประเทศ อุณหภูมิในภาคต่าง ๆ สูงขึ้นเกือบทั่วไป เว้นแต่ตอนปลายสัปดาห์อุณหภูมิในตอนบนของประเทศลดลงเล็กน้อย

๒. ในระหว่างสัปดาห์ ตอนบนของประเทศไม่มีฝนตก ส่วนในภาคใต้มีฝนเล็กน้อยถึงปานกลางเป็นแห่ง ๆ ทางชายฝั่งตะวันตกของอ่าวไทย

๓. ในระหว่างสัปดาห์ ปรากฏว่าอุณหภูมิต่ำสุดในภาคต่าง ๆ ของประเทศไทยมีดังต่อไปนี้.–

ภาคเหนือ	๘.๙° ซ.ที่ อ.เมือง	จ.เชียงราย	เมื่อวันที่	๑๘	ก.พ.
ภาคตะวันออกเฉียงเหนือ	๑๒.๕° ซ.ที่ อ.เมือง	จ.เลย	"	๑๘	"
ภาคกลาง	๑๕.๐° ซ.ที่ อ.ทองผาภูมิ	จ.กาญจนบุรี	"	๑๘	"
ภาคตะวันออก	๒๐.๖° ซ.ที่ อ.เมือง	จ.จันทบุรี	"	๒๒	"
ภาคใต้	๑๘.๑° ซ.ที่ อ.เมือง	จ.สุราษฎร์ธานี	"	๒๐	"

กรมอุตุนิยมวิทยา

๒๔ ก.พ.๑๒

General Situation

Period 17 - 23 February 1969

1. Thermal low cells appeared in the Upper Thailand throughout the week. This condition caused southerly winds prevailing over the Upper Thailand. The temperature increased almost throughout the country but slightly decreased at the end of the week.

2. During the week, no rain was reported in the Upper Thailand while isolated light to moderate rains occurred over the West coast of the Gulf.

3. During the week the lowest temperature in the various parts of Thailand were as follows:

Northern Part	8.9° C.at Chiang Rai	on	18	Feb.
Northeastern Part	12.5° C.at Loei	"	18	"
Central Part	15.0° C.at Thong Pha Phum	"	18	"
Eastern Part	20.6° C.at Chanthaburi	"	22	"
Southern Part	18.1° C.at Surat Thani	"	20	"

Meteorological Department
24 / 2 / 1969

ข่าวอากาศเพื่อการเกษตรประจำสัปดาห์

เมื่อวันที่ ๑๗ - ๒๓ กุมภาพันธ์ มีลักษณะอากาศซึ่งพอสรุปได้ดังต่อไปนี้.-

๑. ปรากฏว่าได้มีหย่อมความกดอากาศต่ำเนื่องจากความร้อนปกคลุมอยู่ในบริเวณตอนบนของประเทศไทยตลอดสัปดาห์ ลักษณะเช่นนี้ทำให้กระแสลมฝ่ายใต้พัดเข้าสู่ตอนบนของประเทศ อุณหภูมิในภาคต่าง ๆ สูงขึ้นเกือบทั่วไป เว้นแต่ในตอนปลายสัปดาห์อุณหภูมิในตอนบนของประเทศลดลงเล็กน้อย

๒. ในระหว่างสัปดาห์ตอนบนของประเทศไม่มีฝนตก ส่วนในภาคใต้มีฝนเล็กน้อยถึงปานกลางเป็นแห่ง ๆ ทางฝั่งตะวันตกของอ่าวไทย

ข้อควรระวัง

ยังคงมีลักษณะอากาศแปรปรวนทางภาคตะวันออกเฉียงเหนือตอนเหนือสุด ซึ่งอาจจะเกิดพายุลมแรงได้ จึงควรระมัดระวังอันตรายจากพายุลมแรง อีกประการหนึ่ง ในระยะนี้อุณหภูมิของอากาศตามภาคต่าง ๆ ของประเทศไทยเริ่มสูงขึ้นเนื่องจากเข้าสู่ฤดูร้อน ดังนั้นจะเป็นเหตุให้น้ำในดินระเหยได้มาก กสิกรจึงควรใช้หญ้าหรือฟางแห้งคลุมดินบริเวณโคนต้นไม้ หรือบนแปลงพืช เพื่อสงวนความชุ่มชื้นของดิน และควรจัดทำสิ่งบังแดด บังลม สำหรับพืชที่ยังอ่อน.

กองอากาศเกษตร กรมอุตุนิยมวิทยา

๒๔ กุมภาพันธ์ ๒๕๑๒

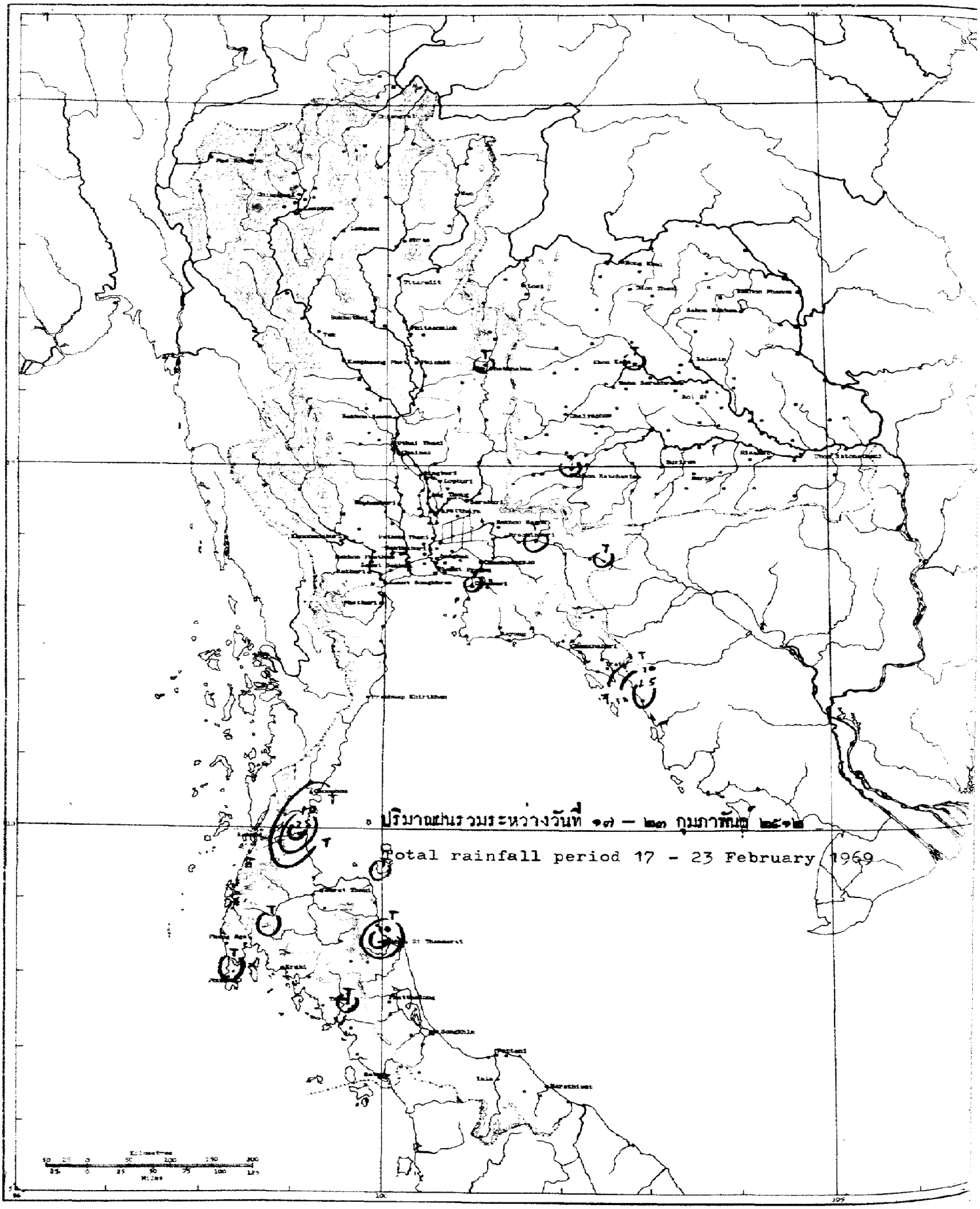
ปริมาณฝนรวมระหว่างวันที่ ๑๗ – ๒๓ กุมภาพันธ์ ๒๕๑๒
Total rainfall period 17 - 23 February 1969

สถานีฝน	Station	วันที่และจำนวนน้ำฝนเป็นมิลลิเมตร Date and amount of rainfall in m.m. กุมภาพันธ์ February							ฝนรวม ต.ค. Total m.m.	ฝนรวมตั้งแต่ 1 ม.ค. Accumulative rain-fall Since Jan. 1	
		17	18	19	20	21	22	23		ฝนจริง Actual	สูง(+)ต่ำ(-) กว่าปกติ Above(+) Below(-) Normal
ภาคเหนือ	Northern Part										
1. จ.เชียงราย	Chiang Rai*								0.0	3.5	- 11.5
2. อ.แม่สาย	Mae Sai								0.0		
3. อ.เชียงแสน	Chiang Saen								0.0		
4. อ.เชียงของ	Chiang Khong								0.0		
5. อ.แม่จัน	Mae Chan								0.0		
6. อ.แม่สรวย	Mae Suai								0.0		
7. อ.เทิง	Thoeng								0.0		
8. อ.เชียงคำ	Chiang Kham								0.0		
9. อ.พาน	Phan								0.0		
10. อ.แม่ใจ	Mae Chai								0.0		
11. อ.เวียงป่าเป้า	Wiang Pa Pao								0.0		
12. อ.พะเยา	Phayao								0.0		
13. จ.แม่ฮ่องสอน	Mae Hong Son*								0.0	0.2	- 18.8
14. อ.ปาย	Pai								0.0		
15. อ.ขุนยวม	Khun Yuam								0.0		
16. อ.แม่สะเรียง	Mae Sariang*								0.0	11.9	- 5.8
17. จ.เชียงใหม่	Chiang Mai*								0.0	5.5	- 15.3
18. อ.ฝาง	Fang								0.0		
19. อ.เชียงดาว	Chiang Dao								0.0		
20. อ.แม่แตง	Mae Taeng								0.0		
21. อ.แม่ริม	Mae Rim								0.0		
22. อ.สันทราย	San Sai								0.0		
23. อ.ดอยสะเก็ด	Doi Saket								0.0		
24. อ.สันกำแพง	San Kamphaeng								0.0		
25. อ.หางดง	Hang Dong								0.0		
26. อ.สารภี	Sarapi								0.0		
27. อ.สันป่าตอง	San Pa Tong								0.0		
28. อ.จอมทอง	Chom Thong								0.0		
29. อ.ฮอด	Hot								0.0		
30. จ.ลำพูน	Lamphun								0.0	11.9	..
31. อ.ป่าซาง	Pa Sang								0.0		
32. อ.ลี้	Li								0.0		
33. จ.ลำปาง	Lampang*								0.0	6.6	- 12.8
34. อ.งาว	Ngao								0.0		
35. อ.แจ้ห่ม	Chae Hom								0.0		
36. อ.เกาะคา	Ko Kha								0.0		
37. อ.สบปราบ	Sop Prap								0.0		
38. อ.เถิน	Thoen								0.0		
39. อ.แม่พริก	Mae Phrik								0.0		

สถานีฝน	Station	วันที่และจำนวนน้ำฝนเป็นมิลลิเมตร Date and amount of rainfall in m.m. กุมภาพันธ์ February							ฝนรวม ม.ม. Total m.m.	ฝนรวมตั้งแต่ 1 ม. Accumulative rainfall Since Jan.	
		17	18	19	20	21	22	23		ฝนจริง Actual	สูง(+)/ต่ำ(-) กว่าปกติ Above(+) Below(-) Normal
40.จ.แพร่	Phrae*								0.0	40.0	+ 18.1
41.อ.สอง	Song								0.0		
42.อ.สูงเม่น	Sung Men								0.0		
43.อ.เด่นชัย	Den Chai								0.0		
44.จ.น่าน	Nan*								0.0	42.0	+ 12.3
45.อ.ทุ่งช้าง	Thung Chang								0.0		
46.อ.ท่าวังผา	Tha Wang Pha*								0.0		
47.อ.ปัว	Pua								0.0		
48.อ.สา	Sa								0.0		
49.อ.นาน้อย	Na Noi								0.0		
50.จ.อุตรดิตถ์	Uttaradit*								0.0	26.7	- 0.7
51.อ.ฟากท่า	Fak Tha								0.0		
52.อ.น้ำปาด	Nam Pat								0.0		
53.เขื่อนสิริกิติ์	Sirikit Dam*								0.0		
54.อ.ท่าปลา	Tha Pla								0.0		
55.อ.ลับแล	Laplae								0.0		
56.จ.ตาก	Tak*								0.0	20.2	+ 10.1
57.อ.บ้านตาก	Ban Tak								0.0		
58.อ.แม่สอด	Mae sot*								0.0	0.3	- 13.2
59.อ.อุ้มผาง	Umphang								0.0		
60.จ.สุโขทัย	Sukhothai								0.0	18.0	+ 1.1
61.อ.สวรรคโลก	Sawankhalok								0.0		
62.อ.กงไกรลาศ	Kong Krailat								0.0		
63.จ.พิษณุโลก	Phitsanulok*								0.0	48.0	+ 15.7
64.อ.พรหมพิราม	Phrom Phiram								0.0		
65.อ.วังทอง	Wang Thong								0.0		
66.อ.บางกระทุ่ม	Bang Kratum								0.0		
67.จ.กำแพงเพชร	Kamphaeng Phet								0.0	8.8	- 10.1
68.อ.คลองขลุง	Khlong Khlung								0.0		
69.อ.ขาณุวรลักษบุรี	Khanu Woralaksaburi								0.0		
70.จ.พิจิตร	Phichit								0.0	48.1	+ 22.7
71.อ.สามง่าม	Sam Ngam								0.0		
72.อ.ตะพานหิน	Taphan Hin								0.0		
73.อ.บางมูลนาก	Bang Mun Nak								0.0		
74.อ.โพทะเล	Pho Thale								0.0		
75.จ.เพชรบูรณ์	Phetchabun*							T	T	66.7	+ 28.9
76.อ.หล่มเก่า	Lom Kao								0.0		
77.อ.หล่มสัก	Lom Sak*								0.0		
78.อ.ชนแดน	Chon Daen								0.0		
79.อ.หนองไผ่	Nong Phai								0.0		
80.อ.วิเชียรบุรี	Wichian Buri*								0.0		

สถานีฝน	Station	วันที่และจำนวนน้ำฝนเป็นมิลลิเมตร Date and amount of rainfall in m.m. กุมภาพันธ์ February							ฝนรวม ม.ม. Total m.m.	ฝนรวมตั้งแต่ 1 ม.ค. Accumulative rain-fall Since Jan.1	
		17	18	19	20	21	22	23		ฝนจริง Actual	สูง(+)ต่ำ(-) กว่าปกติ Above(+) Below (-) Normal
ภาคตะวันออกเฉียงเหนือ	Northeastern Part										
1.จ.เลย	Loei*								0.0	36.8	+ 12.4
2.อ.เชียงคาน	Chiang Khan								0.0		
3.อ.ท่าลี่	Tha Li								0.0		
4.อ.ด่านซ้าย	Dan Sai								0.0		
5.อ.วังสพุง	Wang Saphung								0.0		
6.จ.หนองคาย	Nong Khai*								0.0	40.8	+ 9.0
7.อ.ศรีเชียงใหม่	Si Chiang Mai								0.0		
8.อ.โพนพิสัย	Phon Phisai								0.0		
9.อ.ท่าบ่อ	Tha Bo								0.0		
10.จ.อุดรธานี	Udon Thani*								0.0	71.0	+ 57.5
11.อ.เพ็ญ	Phen								0.0		
12.อ.หนองหาร	Nong Han								0.0		
13.จ.สกลนคร	Sakon Nakhon*								0.0	47.3	+ 30.5
14.อ.วานรนิวาส	Wanon Niwat								0.0		
15.อ.สว่างแดนดิน	Sawang Daen Din								0.0		
16.อ.พรรณานิคม	Phanna Nikhom								0.0		
17.จ.นครพนม	Nakhon Phanom*								0.0	9.0	- 20.1
18.อ.บ้านแพง	Ban Phaeng								0.0		
19.อ.ท่าอุเทน	Tha Uten								0.0		
20.อ.นาแก	Na Kae								0.0		
21.อ.ธาตุพนม	That Phanom								0.0		
22.อ.มุกดาหาร	Mukdahan*								0.0	2.2	- 22.0
23.จ.กาฬสินธุ์	Kalasin								0.0	99.2	+ 58.9
24.อ.ยางตลาด	Yang Talat								0.0		
25.อ.สหัสขันธ์	Sahatsakhan								0.0		
26.อ.กมลาไสย	Kamalasai								0.0		
27.จ.ร้อยเอ็ด	Roi Et*								0.0	4.2	- 13.5
28.อ.โพนทอง	Phon Thong								0.0		
29.อ.ธวัชบุรี	Thawatchaburi								0.0		
30.อ.อาจสามารถ	At Samat								0.0		
31.อ.เสลภูมิ	Selaphum								0.0		
32.อ.จตุรพักตรพิมาน	Chaturaphak Phiman								0.0		
33.อ.เกษตรวิสัย	Kaset Wisai								0.0		
34.อ.พนมไพร	Phanom Phrai								0.0		
35.อ.สุวรรณภูมิ	Suwannaphum								0.0		
36.จ.มหาสารคาม	Maha Sarakham								0.0	78.9	+ 64.0
37.อ.โกสุมพิสัย	Kosum Phisai*								0.0		
38.อ.บรบือ	Borabu								0.0		
39.อ.พยัคฆภูมิพิสัย	Phayakkhaphum Phisai								0.0		
40.จ.ขอนแก่น	Khon Kaen*							T	T	62.6	+ 33.4

สถานีฝน	Station	วันที่และจำนวนน้ำฝนเป็นมิลลิเมตร Date and amount of rainfall in m.m. กุมภาพันธ์ February							ฝนรวม ม.ม. Total m.m.	ฝนรวมตั้งแต่ 1 ม.ค. Accumulative rainfall Since Jan.1	
		17	18	19	20	21	22	23		ฝนจริง Actual	สูง(+)ต่ำ(-)กว่าปกติ Above(+) Below(-) Normal
41.อ.ภูเวียง	Phu Wiang								0.0		
42.อ.ชุมแพ	Chum Phae								0.0		
43.อ.มัญจาคีรี	Mancha Khiri								0.0		
44.อ.ชนบท	Chonnabot*								0.0		
45.อ.บ้านไผ่	Ban Phai								0.0		
46.อ.พล	Phon								0.0		
47.จ.ชัยภูมิ	Chaiyaphum*								0.0	16.4	+ 12.7
48.อ.ภูเขียว	Phu Khieo								0.0		
49.อ.คอนสวรรค์	Khon Sawan								0.0		
50.อ.จัตุรัส	Chatturat								0.0		
51.อ.ป่าเหมืองงค์	Bamnet Narong								0.0		
52.จ.นครราชสีมา	Nakhon Ratchasima*							T	T	22.1	- 16.3
53.อ.บัวใหญ่	Bua Yai								0.0		
54.อ.คง	Khong								0.0		
55.อ.ด่านขุนทด	Dan Khun Thot								0.0		
56.อ.โนนไทย	Non Thai								0.0		
57.อ.โนนสูง	Non Sung								0.0		
58.อ.พิมาย	Phimai								0.0		
59.อ.สีคิ้ว	Sikhiu								0.0		
60.อ.สูงเนิน	Sung Noen								0.0		
61.อ.ปักธงชัย	Phak Thong Chai								0.0		
62.อ.โชคชัย	Chok Chai*								0.0		
63.อ.ครบุรี	Khon Buri								0.0		
64.จ.บุรีรัมย์	Buri Ram								0.0	25.7	+ 5.3
65.อ.พุทไธสง	Phutthaisong								0.0		
66.อ.สตึก	Satuk								0.0		
67.อ.ลำปลายมาศ	Lam Plai Mat								0.0		
68.อ.นางรอง	Nang Rong*								0.0		
69.จ.สุรินทร์	Surin*								0.0	10.9	+ 3.2
70.อ.รัตนบุรี	Rattanaburi								0.0		
71.อ.ท่าตูม	Tha Tum*								0.0		
72.อ.ศีขรภูมิ	Sikhoraphum								0.0		
73.อ.ปราสาท	Prasat								0.0		
74.อ.สังขะ	Sangkha								0.0		
75.จ.ศรีสะเกษ	Si Sa Ket								0.0	0.0	- 4.9
76.อ.ราษีไศล	Rasi Salai								0.0		
77.อ.อุทุมพรพิสัย	Uthumphon Phisai								0.0		
78.อ.กันทรารมย์	Kanthararom								0.0		
79.อ.ขุขันธ์	Khukhan								0.0		
80.อ.กันทรลักษ์	Kantharalak								0.0		
81.จ.อุบลราชธานี	Ubon Ratchathani*								0.0	5.3	- 2.3

สถานีฝน	Station	วันที่และจำนวนน้ำฝนเป็นมิลลิเมตร Date and amount of rainfall in m.m. กุมภาพันธ์ February							ฝนรวม ม.ม. Total m.m.	ฝนรวมตั้งแต่ 1 ม.ค. Accumulative rain-fall Since Jan.1	
		17	18	19	20	21	22	23		ฝนจริง Actual	สูง(+)ต่ำ(-) กว่าปกติ Above(+) Below(-) Normal
2.อ.เขมราฐ	Khemarat								0.0		
3.อ.อำนาจเจริญ	Amnat Charoen								0.0		
4.อ.ยโสธร	Yasothon								0.0		
5.อ.ค้าเขื่อนแก้ว	Kham Khuan Kaeo								0.0		
6.อ.กระการพืชผล	Trakan Phutphon								0.0		
7.อ.มหาชนะชัย	Maha Chana Chai								0.0		
8.อ.เขื่องใน	Khuang Nai								0.0		
9.อ.โขงเจียม	Khong Chiam								0.0		
0.อ.เดชอุดม	Det Udom								0.0		
ภาคกลาง	Central Part										
1.จ.นครสวรรค์	Nakhon Sawan*								0.0	53.9	+ 20.1
2.อ.บรรพตพิสัย	Banphot Phisai								0.0		
3.อ.ตากลี	Takhli								0.0		
4.อ.ลาดยาว	Lat Yao								0.0		
5.อ.ชุมแสง	Chumsaeng								0.0		
6.อ.หนองบัว	Nong Bua								0.0		
7.อ.ท่าตะโก	Tha Tako								0.0		
8.อ.พยุหะคีรี	Phayuha Khiri								0.0		
9.จ.อุทัยธานี	Uthai Thani								0.0	0.0	- 13.2
0.อ.สว่างอารมณ์	Sawang Arom								0.0		
1.อ.หนองฉาง	Nong Chang								0.0		
2.อ.ทัพทัน	Thab Than								0.0		
3.อ.หนองขาหย่าง	Nong Khayang								0.0		
4.อ.บ้านไร่	Ban Rai								0.0		
5.จ.ชัยนาท	Chainat								0.0	0.0	- 10.7
6.อ.มโนรมย์	Manorom								0.0		
7.อ.วัดสิงห์	Wat Sing								0.0		
8.จ.สิงห์บุรี	Sing Buri								0.0	45.1	+ 31.4
9.อ.อินทร์บุรี	In Buri								0.0		
0.อ.บางระจัน	Bang Rachan								0.0		
1.อ.พรหมบุรี	Phrom Buri								0.0		
2.จ.ลพบุรี	Lopburi*								0.0	59.3	+ 41.9
3.อ.บ้านหมี่	Ban Mi								0.0		
4.อ.ชัยบาดาล	Chai Badan								0.0		
5.อ.บัวชุม	Bua Chum*								0.0		
6.อ.ท่าวุ้ง	Tha Wung								0.0		
7.อ.โคกสำโรง	Khok Samrong								0.0		
8.จ.สุพรรณบุรี	Suphan Buri*								0.0	39.4	+ 19.4
9.อ.ดอนเจดีย์	Don Chedi								0.0		
0.อ.เดิมบางนางบวช	Doembang Nangbuat								0.0		
1.อ.สามชุก	Sam Chuk								0.0		

สถานีฝน	Station	วันที่และจำนวนน้ำฝนเป็นมิลลิเมตร Date and amount of rainfall in m.m. กุมภาพันธ์ February							ฝนรวม ม.ม. Total m.m.	ฝนรวมตั้งแต่ 1 ม. Accumulative m -fall Since Jan.	
		17	18	19	20	21	22	23		ฝนจริง Actual	สูง(+)ต่ำ(-) กว่าปกติ Above(+) Below(-) Normal
32.อ.ศรีประจันต์	Si Prachan								0.0		
33.อ.บางปลาม้า	Bang Pla Ma								0.0		
34.อ.สองพี่น้อง	Song Phi Nong								0.0		
35.จ.อ่างทอง	Ang Thong								0.0	6.2	- 21.5
36.อ.โพธิ์ทอง	Pho Thong								0.0		
37.อ.ไชโย	Chaiyo								0.0		
38.อ.วิเศษชัยชาญ	Wiset Chai Chan								0.0		
39.อ.ป่าโมก	Pa Mok								0.0		
40.จ.สระบุรี	Saraburi								0.0	124.0	+111.4
41.อ.พระพุทธบาท	Phra Phutthabat								0.0		
42.อ.บ้านหมอ	Ban Mo								0.0		
43.อ.หนองแค	Nong Khae								0.0		
44.อ.แก่งคอย	Kaeng Khoi								0.0		
45.จ.พระนครศรีอยุธยา	Ayutthaya								0.0	0.0	- 26.0
46.อ.ท่าเรือ	Tha Rua								0.0		
47.อ.ผักไห่	Phak Hai								0.0		
48.อ.บางบาล	Bang Ban								0.0		
49.อ.บางไทร	Bang Sai								0.0		
50.อ.เสนา	Sena								0.0		
51.อ.บางปะอิน	Bang Pa-in								0.0		
52.จ.ปทุมธานี	Pathum Thani								0.0	16.0	- 7.7
53.อ.ธัญบุรี	Thanyaburi								0.0		
54.ต.รังสิต	Rangsit								0.0		
55.จ.นนทบุรี	Nonthaburi								0.0	17.5	- 7.6
56.อ.บางบัวทอง	Bang Bua Thong								0.0		
57.จ.ธนบุรี	Thon Buri								0.0	55.3	+ 50.0
58.อ.บางขุนเทียน	Bang Khun Thian								0.0		
59.อ.ตลิ่งชัน	Taling Chan								0.0		
60.จ.พระนคร	Phra Nakhon*								0.0	38.6	- 7.7
61.สนามบินดอนเมือง	Don Muang Air-port*								0.0	35.3	+ 15.8
62.อ.บางเขน	Bang Khen*								0.0		
63.อ.มีนบุรี	Min Buri								0.0		
64.อ.ลาดกระบัง	Lat Krabang								0.0		
65.ศูนย์วิจัยฯบางนา	Bang Na*								0.0		
66.จ.กาญจนบุรี	Kanchanaburi*								0.0	5.7	- 28.4
67.เหมืองปิล็อก	Pilok								0.0		
68.อ.สังขละบุรี	Sangkhla Buri								0.0		
69.อ.ทองผาภูมิ	Thong Pha Phum*								0.0		
70.อ.ศรีสวัสดิ์	Si Sawat								0.0		
71.อ.บ่อพลอย	Bo Phloi								0.0		
72.อ.ไทรโยค	Sai Yok								0.0		

สถานีฝน	Station	วันที่และจำนวนน้ำฝนเป็นมิลลิเมตร Date and amount of rainfall in m.m. กุมภาพันธ์ February							ฝนรวม ม.ม. Total m.m.	ฝนรวมตั้งแต่ 1 ม.ค. Accumulative rain-fall Since Jan. 1	
		17	18	19	20	21	22	23		ฝนจริง Actual	สูง(+)ต่ำ(-) กว่าปกติ Above(+) Below(-) Normal
,อ.พนมทวน	Phanom Thuan								0.0		
,อ.ท่าม่วง	Tha Muang								0.0		
,อ.ท่ามะกา	Tha Maka								0.0		
,จ.นครปฐม	Nakhon Pathom								0.0	6.4	- 12.1
,อ.กำแพงแสน	Kamphaeng Saen								0.0		
,อ.นครชัยศรี	Nakhon Chaisi								0.0		
,จ.ราชบุรี	Ratchaburi								0.0	16.7	- 14.2
,อ.บ้านโป่ง	Ban Pong								0.0		
,อ.โพธาราม	Photharam								0.0		
,อ.ดำเนินสดวก	Damnoen Saduak								0.0		
,อ.บางคอ	Pak Tho								0.0		
,จ.สมุทรสงคราม	Samut Songkham								0.0	45.6	+ 30.2
,อ.บางคนที	Bang Khonthi								0.0		
,อ.อัมพวา	Amphawa								0.0		
,จ.สมุทรสาคร	Samut Sakhon								0.0	36.4	+ 3.0
,จ.สมุทรปราการ	Samut Prakan								0.0	12.5	- 32.6
,อ.พระประแดง	Phra Pradaeng								0.0		
,อ.บางพลี	Bang Phli								0.0		
<u>ภาคตะวันออก</u>	<u>Eastern Part</u>										
,จ.นครนายก	Nakhon Nayok								0.0	17.3	- 27.7
,อ.บ้านนา	Ban Na								0.0		
,อ.ปากพลี	Pak Phli								0.0		
,จ.ปราจีนบุรี	Prachin Buri*								0.0	22.3	- 8.6
,อ.บ้านสร้าง	Ban Sang								0.0		
,อ.ศรีมหาโพธิ	Si Maha Phot								0.0		
,อ.กบินทร์บุรี	Kabin Buri						0.2		0.2		
,อ.สระแก้ว	Sakaeo								0.0		
,อ.วัฒนานคร	Watthana Nakhon								0.0		
,อ.อรัญประเทศ	Aranyaprathet*							T	T	77.8	+ 48.3
,จ.ฉะเชิงเทรา	Chachoengsao								0.0	26.7	+ 2.3
,อ.บ้านโพธิ์	Ban Pho								0.0		
,จ.ชลบุรี	Chon Buri*							T	T	47.0	+ 12.5
,อ.พานทอง	Phan Thong								0.0		
,อ.พนัสนิคม	Phanat Nikhom								0.0		
,อ.บ้านบึง	Ban Bung								0.0		
,อ.เกาะสีชัง	Ko Sichang*								0.0		
,อ.ศรีราชา	Si Racha								0.0		
,อ.สัตหีบ	Sattahip*								0.0	160.5	+111.5
,จ.ระยอง	Rayong*								0.0	289.8	+248.4
,อ.บ้านค่าย	Ban Khai								0.0		
,อ.แกลง	Klaeng								0.0		

สถานีฝน	Station	วันที่และจำนวนน้ำฝนเป็นมิลลิเมตร Date and amount of rainfall in m.m. กุมภาพันธ์ February							ฝนรวม ม.ม. Total m.m.	ฝนรวมตั้งแต่ 1 ม.ค. Accumulative rainfall Since Jan.1	
		17	18	19	20	21	22	23		ฝนจริง Actual	สูง(+)ต่ำ(-)กว่าปกติ Above(+) Below(-) Normal
23.จ.จันทบุรี	Chanthaburi*								0.0	60.6	- 10.3
24.อ.ท่าใหม่	Tha Mai								0.0		
25.อ.มะขาม	Makham								0.0		
26.อ.ขลุง	Khlung								0.0		
27.จ.ตราด	Trat								0.0	164.7	+ 68.1
28.อ.เขาสมิง	Khao Saming								0.0		
29.อ.แหลมงอบ	Laem Ngop*								0.0		
30.อ.คลองใหญ่	Khlong Yai*	30.2							30.2	138.1	+ 61.1
<u>ภาคใต้</u>	<u>Southern Part</u>										
1.จ.เพชรบุรี	Phetchaburi								0.0	44.0	+ 17.3
2.อ.บ้านแหลม	Ban Laem								0.0		
3.อ.บ้านลาด	Ban Lat								0.0		
4.อ.ชะอำ	Cha-am								0.0		
5.จ.ประจวบคีรีขันธ์	Prachuap Khiri Khan*								0.0	233.5	+167.2
6.อ.กุยบุรี	Kui Buri								0.0		
7.อ.หัวหิน	Hua Hin*								0.0	71.1	+ 41.3
8.จ.ชุมพร	Chumphon*						4.1		4.1	294.7	+152.3
9.อ.ท่าแซะ	Tha Sae								0.0		
10.อ.สวี	Sawi								0.0		
11.อ.หลังสวน	Lang Suan						35.0		35.0		
12.จ.สุราษฎร์ธานี	Surat Thani *								0.0	114.0	+ 42.6
13.อ.ไชยา	Chaiya								0.0		
14.อ.เกาะสมุย	Ko Samui*							T	T		
15.อ.พุนพิน	Phunphin								0.0		
16.อ.บ้านนาสาร	Ban Na San								0.0		
17.จ.นครศรีธรรมราช	Nakhon Si Thammarat*						11.8	0.2	12.0	185.1	-135.4
18.อ.สิชล	Sichon								0.0		
19.อ.ท่าศาลา	Tha Sala								0.0		
20.อ.ฉวาง	Chawang								0.0		
21.อ.ทุ่งสง	Thung Song								0.0		
22.อ.ร่อนพิบูลย์	Ron Phibun								0.0		
23.อ.ปากพนัง	Pak Phanang								0.0		
24.จ.พัทลุง	Phatthalung								0.0	313.7	+ 71.9
25.อ.เขาชัยสน	Khao Chaison								0.0		
26.จ.สงขลา	Songkhla*								0.0	142.8	- 29.5
27.อ.รัตภูมิ	Rattaphum								0.0		
28.อ.หาดใหญ่	Hat Yai								0.0		
29.อ.สะเดา	Sadao								0.0		
30.จ.ปัตตานี	Pattani*								0.0	78.4	- 33.3
31.อ.หนองจิก	Nong Chik								0.0		
32.อ.ยะหริ่ง	Yaring								0.0		

สถานีฝน	Station	วันที่และจำนวนน้ำฝนเป็นมิลลิเมตร Date and amount of rainfall in m.m. กุมภาพันธ์ February							ฝนรวม ม.ม. Total m.m.	ฝนรวมตั้งแต่ 1 ม.ค. Accumulative rain-fall Since Jan.1	
		17	18	19	20	21	22	23		ฝนจริง Actual	สูง(+)ต่ำ(-) กว่าปกติ Above(+) Below(-) Normal
,.อ.ปะนาเระ	Panare								0.0		
,.จ.ยะลา	Yala								0.0	..	..
,.อ.เบตง	Betong								0.0		
,.อ.บันนังสตา	Bannang Satar								0.0		
,.จ.นราธิวาส	Narathiwat*								0.0	233.0	-205.2
,.อ.ยี่งอ	Yi-ngo								0.0		
,.อ.ระแงะ	Rangae								0.0		
,.อ.ตากใบ	Tak Bai								0.0		
,.จ.ระนอง	Ranong*								0.0	84.5	+ 13.4
,.อ.กระบุรี	Kra Buri								0.0		
,.จ.พังงา	Phangnga								0.0	317.3	+199.2
,.อ.กะปง	Kapong								0.0		
,.อ.ตะกั่วป่า	Takua Pa								0.0		
,.อ.ท้ายเหมือง	Thai Muang								0.0		
,.อ.ตะกั่วทุ่ง	Takua Thung								0.0		
,.จ.ภูเก็ต	Phuket*								0.0	68.6	+ 3.9
,.สนามบินภูเก็ต	Phuket Air-port*	0.3							0.3		
,.อ.ถลาง	Thalang								0.0		
..จ.กระบี่	Krabi								0.0	..	..
,.อ.อ่าวลึก	Ao Luk								0.0		
,.อ.คลองท่อม	Khlong Tom								0.0		
,.สนามบินตรัง	Trang Air-port*						T		T	89.7	+ 20.2
,.อ.สิเกา	Sikao								0.0		
,.อ.ย่านตาขาว	Yan Ta Khao								0.0		
,.อ.ปะเหลียน	Palian								0.0		
,.จ.สตูล	Satun								0.0	60.8	- 27.2
,.อ.ทุ่งหว้า	Thung Wa								0.0		
,.อ.ละงู	Langu								0.0		

หมายเหตุ	ช่องว่าง	ไม่มีฝนตก	**Remark**	Blank	No rain
	*	สถานีตรวจอากาศ		*	Synoptic Station
	T	ฝนเล็กน้อยวัดไม่ได้		T	Trace
	..	ไม่มีรายงาน		..	No report.

อุณหภูมิสูงสุดและต่ำสุดประจำวันที่ ๑๗ - ๒๓ กุมภาพันธ์ ๒๕๑๒

Daily Max. and Min. Temperature 17 - 23 February 1969

สถานี	Station	อุณหภูมิสูงสุดและต่ำสุดเป็นองศา ซ. Max. and Min. Temperature in degree C.							เฉลี่ยสูงสุดต่ำสุด Average Max. Min.	เฉลี่ยในสัปดาห์ Weekly Mean	ค่าปกติประจำเดือน Monthly Normal
		17	18	19	20	21	22	23			
ภาคเหนือ	**Northern Part**										
1.จ.เชียงราย	Chiang Rai	31.5 9.5	32.6 8.9	33.0 9.5	33.3 10.3	34.0 12.7	33.2 13.6	34.8 15.0	33.2 11.4	22.3	21.6
2.จ.แม่ฮ่องสอน	Mae Hong Son	33.7 11.4	34.6 12.1	34.4 12.1	34.2 13.6	35.6 15.8	36.0 15.5	35.6 15.0	34.9 13.6	24.3	23.2
3.จ.เชียงใหม่	Chiang Mai	34.7 11.0	34.5 11.4	35.0 11.3	34.8 12.3	35.2 14.6	34.5 14.2	35.5 16.0	34.9 13.0	24.0	23.1
4.จ.น่าน	Nan	35.6 10.2	35.6 10.1	35.6 11.1	35.5 12.9	36.7 13.9	36.8 15.4	36.8 16.2	36.1 12.8	24.5	23.6
5.อ.ท่าวังผา	Tha Wang Pha	34.7 ..	34.7 9.5	35.5 9.9	35.0 11.0	36.0 13.0	35.7 13.5	35.8 15.7	35.3 12.1	23.7	..
6.จ.ลำปาง	Lampang	36.5 12.2	36.9 12.4	36.2 12.6	36.5 13.7	37.5 16.3	36.2 16.8	36.2 18.0	36.6 14.6	25.6	23.9
7.อ.แม่สะเรียง	Mae Sariang	36.2 10.4	36.0 10.8	35.7 11.4	34.5 14.8	35.6 17.8	35.5 15.9	34.3 15.0	35.4 13.7	24.6	23.5
8.จ.แพร่	Phrae	35.6 14.4	34.8 14.3	36.3 14.7	36.6 16.4	36.2 16.8	35.7 17.0	35.3 22.6	35.8 16.6	26.2	24.3
9.จ.อุตรดิตถ์	Uttaradit	36.6 14.4	36.7 14.8	36.5 15.3	37.0 17.0	37.0 17.8	37.1 16.4	37.1 19.7	36.9 16.5	26.7	26.2
10.เขื่อนสิริกิติ์	Sirikit Dam	37.4 15.0	37.3 15.6	38.0 15.8	35.7 17.7	37.6 16.6	37.3 16.7	.. ..	37.2 16.2	26.7	..
11.จ.ตาก	Tak	38.1 17.0	37.8 19.8	38.1 23.2	37.3 25.3	38.2 25.1	37.7 23.7	37.0 15.0	37.7 21.3	29.5	26.5
12.จ.พิษณุโลก	Phitsanulok	36.3 18.8	36.4 20.0	36.6 21.1	36.0 22.1	36.0 21.6	36.3 20.2	36.3 23.4	36.3 21.0	28.7	26.8
13.อ.แม่สอด	Mae Sot	35.5 15.0	35.0 15.9	34.5 16.6	34.2 17.4	34.5 18.0	33.6 18.1	33.9 20.0	34.5 17.3	25.9	25.1
14.จ.เพชรบูรณ์	Phetchabun	37.1 18.0	37.2 18.0	36.5 18.1	37.2 18.1	37.2 16.5	37.4 16.8	36.4 21.9	37.0 18.2	27.6	25.8
15.อ.หล่มสัก	Lom Sak	.. 17.3	.. 16.7	.. 17.2	.. ..	.. 16.3	.. ..	.. ..	.. 16.9	..	..
16.อ.วิเชียรบุรี	Wichian Buri	37.5 20.8	37.1 22.0	37.4 19.8	37.5 18.5	36.6 18.8	37.6 18.9	36.8 19.8	37.2 19.8	28.5	..
ภาคตะวันออกเฉียงเหนือ	**Northeastern Part**										
1.จ.หนองคาย	Nong Khai	.. ..	35.0 15.7	35.4 16.0	35.8 16.7	35.8 19.1	32.7 21.3	34.2 20.7	34.8 18.3	26.6	..
2.จ.เลย	Loei	36.2 13.5	36.4 12.5	36.7 12.5	37.7 15.1	37.7 14.4	36.0 14.0	36.4 18.2	36.7 14.3	25.5	23.5
3.จ.อุดรธานี	Udon Thani	35.0 19.0	35.2 18.5	35.7 18.3	36.3 19.6	36.4 19.5	33.4 20.9	34.0 21.2	35.1 19.6	27.4	24.8
4.จ.นครพนม	Nakhon Phanom	34.1 20.0	35.6 19.5	36.2 21.0	36.3 21.4	36.3 20.4	31.5 21.6	34.2 18.2	34.9 20.3	27.6	23.7
5.จ.สกลนคร	Sakon Nakhon	25.7 18.0	.. 20.1	36.9 18.7	37.2 20.9	37.6 20.9	33.2 21.3	33.9 19.4	35.8 19.9	27.9	23.9
6.อ.มุกดาหาร	Mukdahan	36.0 22.0	36.7 22.7	37.0 25.0	38.3 23.0	36.6 22.0	35.3 21.2	35.0 20.5	36.4 22.3	29.4	24.3
7.จ.ขอนแก่น	Khon Kaen	37.9 20.0	37.6 19.3	38.0 20.4	38.2 20.0	38.2 20.1	36.4 23.1	36.1 24.4	37.5 21.0	29.3	25.6
8.อ.โกสุมพิสัย	Kosum Phisai	..	..	..	..	..	..	..	..	..	..
9.จ.ร้อยเอ็ด	Roi Et	36.4 21.7	36.6 24.1	37.3 24.6	37.8 21.5	37.6 22.4	35.8 23.6	35.6 22.6	36.7 22.9	29.8	25.6
10.จ.ชัยภูมิ	Chaiyaphum	37.6 22.3	37.0 23.0	38.0 22.3	38.0 21.2	38.1 19.0	37.0 21.3	36.9 22.5	37.5 21.7	29.6	25.8
11.จ.อุบลราชธานี	Ubon Ratchathani	36.2 23.7	36.2 24.4	36.6 25.4	37.4 24.9	37.7 24.6	33.1 23.4	35.0 22.3	36.0 24.1	30.1	26.1
12.จ.สุรินทร์	Surin	37.0 23.8	36.2 24.5	37.3 23.8	38.3 23.5	38.5 22.5	37.5 23.4	34.6 23.2	37.1 23.5	30.3	26.2
13.อ.ท่าตูม	Tha Tum	36.5 25.0	36.2 25.3	.. 24.9	37.6 ..	37.5 23.7	35.7 23.9	35.3 23.5	36.5 24.4	30.5	..
14.อ.นางรอง	Nang Rong	38.0 21.5	37.4 21.0	38.0 21.0	39.4 20.5	.. 20.4	.. ..	.. ..	38.2 20.9	29.6	..

สถานี	Station	อุณหภูมิสูงสุดและต่ำสุดเป็นองศา ซ. Max. and Min. Temperature in degree C.							เฉลี่ยสูงสุดต่ำสุด Average Max. Min.	เฉลี่ยในสัปดาห์ Weekly Mean	ค่าปกติประจำเดือน Monthly Normal
		17	18	19	20	21	22	23			
๑.จ.นครราชสีมา	Nakhon Ratchasima	39.7 22.1	39.0 22.5	39.3 21.3	40.5 19.7	39.7 20.8	38.9 22.5	36.7 23.0	39.1 21.7	30.4	26.6
๒.อ.โชคชัย	Chok Chai	37.7 23.2	36.8 23.6	37.6 20.8	37.6 20.1	37.9 20.9	.. 21.4	.. ..	37.5 21.7	29.6	..
ภาคกลาง	Central Part										
๑.จ.นครสวรรค์	Nakhon Sawan	37.8 24.4	37.6 24.4	37.2 23.6	38.3 22.3	38.2 21.9	38.0 20.6	37.4 24.0	37.8 23.0	30.4	27.7
๒.จ.ลพบุรี	Lop Buri	36.0 24.5	37.6 25.7	37.5 24.0	36.8 23.5	37.2 23.0	35.6 20.5	35.5 22.5	36.6 23.4	30.0	28.4
๓.จ.สุพรรณบุรี	Suphan Buri	37.0 23.7	38.0 24.6	38.0 23.7	38.2 22.2	37.7 21.5	35.9 21.0	35.6 22.6	37.2 22.8	30.0	27.6
๔.จ.กาญจนบุรี	Kanchanaburi	39.4 24.0	39.3 22.0	39.0 21.7	39.1 23.5	36.2 21.5	38.6 22.9	37.5 21.2	38.4 22.4	30.4	27.5
๕.อ.ทองผาภูมิ	Thong Pha Phum	36.7 17.5	36.1 15.0	35.8 15.5	35.0 15.4	35.5 15.5	37.5 17.5	35.8 18.3	36.1 16.4	26.3	..
๖.สนามบินดอนเมือง	Don Muang Air-port	33.2 23.9	35.0 24.3	35.4 24.0	35.8 22.5	34.5 22.5	34.3 22.0	33.5 23.5	34.5 23.2	28.9	27.6
๗.จ.พระนคร	Phra Nakhon	32.5 25.3	34.1 26.4	35.5 25.3	35.9 23.7	34.3 23.4	32.9 23.0	33.7 26.1	34.1 24.7	29.4	27.8
๘.ศูนย์วิจัยฯ บางนา	Bang Na	32.4 25.2	33.4 25.1	34.8 24.0	34.7 23.0	33.2 22.4	32.3 22.0	32.7 25.4	33.4 23.9	28.7	..
ภาคตะวันออก	Eastern Part										
๑.จ.ปราจีนบุรี	Prachin Buri	36.8 24.4	36.7 24.5	36.8 24.2	37.7 21.6	37.8 22.2	36.3 22.8	36.0 24.5	36.9 23.5	30.2	27.6
๒.อ.กบินทร์บุรี	Kabin Buri	..	..	..	..	..	..	..	..	..	..
๓.อ.อรัญประเทศ	Aranyaprathet	36.7 24.0	35.7 23.7	37.0 23.3	36.3 22.3	37.8 22.5	33.0 23.7	35.6 23.3	36.0 23.3	29.7	27.8
๔.จ.ชลบุรี	Chon Buri	32.2 26.2	33.0 26.5	33.0 24.1	33.6 23.2	33.5 23.8	33.7 23.5	32.0 25.6	33.0 24.7	28.9	27.3
๕.อ.เกาะสีชัง	Ko Si Chang	32.3 25.6	32.0 25.7	32.0 24.4	32.0 24.2	32.3 24.6	31.5 24.4	31.8 25.5	32.0 24.9	28.5	27.7
๖.อ.สัตหีบ	Sattahip	32.6 27.0	33.3 26.8	34.0 27.0	34.3 26.5	33.5 26.6	33.5 26.5	33.2 27.0	33.5 26.8	30.2	29.3
๗.จ.ระยอง	Rayong	..	..	..	..	..	..	..	..	..	..
๘.จ.จันทบุรี	Chanthaburi	32.3 24.0	32.3 22.6	33.0 23.1	33.0 22.7	32.7 21.0	33.0 20.6	32.7 23.4	32.7 22.5	27.6	27.1
๙.อ.คลองใหญ่	Khlong Yai	31.4 23.9	31.0 24.5	31.5 23.7	31.4 23.0	31.4 22.2	31.1 21.5	31.6 24.1	31.3 23.3	27.3	26.7
ภาคใต้	Southern Part										
๑.อ.หัวหิน	Hua Hin	32.3 23.3	31.5 23.1	31.5 22.0	31.0 21.2	31.0 19.9	31.9 22.3	32.4 23.4	31.7 22.2	27.0	26.4
๒.จ.ประจวบคีรีขันธ์	Prachuab Khiri Khan	32.0 23.0	33.1 22.9	33.2 22.0	34.6 22.2	31.5 19.2	32.2 20.6	32.0 22.0	32.7 21.7	27.2	26.0
๓.จ.ชุมพร	Chumphon	32.9 22.1	33.3 21.5	33.4 20.1	33.4 20.0	33.0 18.2	33.9 19.4	31.8 22.6	33.1 20.6	26.9	26.1
๔.จ.สุราษฎร์ธานี	Surat Thani	32.8 20.0	33.2 21.7	35.2 20.6	35.6 18.1	34.8 18.7	35.5 19.7	32.6 20.0	34.2 20.1	27.2	26.7
๕.อ.เกาะสมุย	Ko Samui	30.4 24.2	31.0 24.2	31.5 24.2	33.0 25.0	31.6 23.2	31.5 25.2	30.7 27.2	31.4 24.7	28.1	..
๖.จ.นครศรีธรรมราช	Nakhon Si Thammarat	34.0 20.0	35.1 19.5	33.6 22.4	35.1 21.7	35.4 21.1	34.4 21.7	33.9 23.0	34.5 21.3	27.9	26.5
๗.จ.สงขลา	Songkhla	30.5 21.6	31.3 21.5	32.1 21.6	32.4 23.0	32.5 23.2	32.0 23.0	31.3 23.7	31.7 22.5	27.1	27.3
๘.จ.ปัตตานี	Pattani	31.6 20.1	33.3 19.3	33.8 21.1	33.5 21.9	33.4 21.7	33.5 22.2	33.0 22.4	33.2 21.2	27.2	..
๙.จ.นราธิวาส	Narathiwat	32.8 21.1	31.8 20.7	32.5 20.9	31.8 22.5	32.0 22.5	33.0 22.1	34.2 22.4	32.6 21.7	27.2	26.3
๑๐.จ.ระนอง	Ranong	33.1 22.4	32.5 21.7	33.7 20.9	32.8 20.5	32.2 20.2	32.7 19.5	33.4 23.5	32.9 21.2	27.1	26.8
๑๑.จ.ภูเก็ต	Phuket	32.8 23.5	32.0 23.2	32.0 22.0	32.0 21.3	32.5 20.2	31.8 20.2	31.5 21.5	32.1 21.7	26.9	28.0
๑๒.สนามบินภูเก็ต	Phuket Air-port	32.4 22.4	32.4 24.2	31.9 22.1	32.2 21.4	31.7 21.5	31.3 20.2	31.5 20.7	31.9 21.8	26.9	27.1
๑๓.สนามบินตรัง	Trang Air-port	35.2 19.2	35.7 20.1	34.8 21.4	36.2 20.0	36.2 20.0	35.0 19.8	34.5 23.2	35.4 20.5	28.0	27.8

กรมอุตุนิยมวิทยา สำนักนายกรัฐมนตรี

รายงานอากาศประจำสัปดาห์ ระหว่างวันที่ ๒๔ กุมภาพันธ์ — ๒ มีนาคม ๒๕๑๒

และ

การคาดหมายลักษณะอากาศ ระหว่างวันที่ ๓ — ๙ มีนาคม ๒๕๑๒

ฉบับที่ ๙/๒๕๑๒

พลเรือโท สนิท เวสารัชชนันท์

อธิบดีกรมอุตุนิยมวิทยา

METEOROLOGICAL DEPARTMENT

OFFICE OF THE PRIME MINISTER

BANGKOK THAILAND

WEEKLY WEATHER REPORT

DURING THE PERIOD 24 FEBRUARY — 2 MARCH 1969

AND

WEATHER OUTLOOK

DURING 3 — 9 MARCH 1969

No. 9/1969

Sanit Vesa — rajananda

Vice Admiral, Director General

ATMOSPHERIC SCIENCES LIBRARY
MAR 1 0 1969
E. S. S. A.
U. S. Dept. of Commerce

การคาดหมายลักษณะอากาศใน ๗ วันข้างหน้า
ตั้งแต่วันที่ ๓ – ๙ มีนาคม ๒๕๑๒

ลักษณะทั่วไป

บริเวณความกดอากาศต่ำอันเนื่องจากความร้อนจะยังคงปรากฏอยู่ทางตอนเหนือของประเทศไทย ทำให้ลมฝ่ายใต้พัดปกคลุมทั่วประเทศ

ภาคเหนือ ภาคตะวันออกเฉียงเหนือ ภาคกลาง ภาคตะวันออก อ่าวไทย ฝั่งตะวันออก	ตลอดสัปดาห์ท้องฟ้าโปร่งเป็นส่วนมาก และระดับอุณหภูมิจะสูงขึ้น เว้นแต่ในตอนปลายสัปดาห์อาจมีฝนหรือฝนฟ้าคะนองเป็นแห่ง ๆ ลมเฉื่อยทะเลมีกำลังแรงในตอนบ่ายถึงค่ำ
อ่าวไทย ฝั่งตะวันตก	ตลอดสัปดาห์มีฝนหรือฝนฟ้าคะนองเป็นแห่ง ๆ ลมเฉื่อยทะเลมีกำลังแรงในตอนบ่ายถึงค่ำ
ภาคใต้ ฝั่งตะวันตก	ตลอดสัปดาห์ท้องฟ้าโปร่งเป็นส่วนมาก
พระนคร และ ธนบุรี	ตลอดสัปดาห์ท้องฟ้าโปร่งเป็นส่วนมาก และระดับอุณหภูมิจะสูงขึ้น เว้นแต่ในตอนปลายสัปดาห์อาจมีฝนหรือฝนฟ้าคะนองเล็กน้อย

กรมอุตุนิยมวิทยา
๓ มี.ค.๑๒

Weather Outlook for the next seven days
From 3 - 9 March 1969

General Situation

Thermal low cells will remain covering the northern portion of Thailand causing southerly winds to prevail over the whole country.

Northern Part: Northeastern Part: Central Part: Eastern Part: Gulf of Thailand, East Coast:	Throughout the week, mainly fair with increasing in temperature except for possible isolated showers or thundershowers at the end of the week. Active sea breeze during the afternoon and evening.
Gulf of Thailand, West Coast:	Throughout the week, isolated showers or thundershowers. Active sea breeze during the afternoon and evening.
Southern Thailand, West Coast:	Throughout the week, mainly fair.
Phra Nakhon & Thonburi:	Throughout the week, mainly fair with increasing in temperature except for possible light showers or thundershowers at the end of the week.

Meteorological Department
3 / 3 / 1969

สรุปลักษณะอากาศทั่วไปในรอบสัปดาห์
ตั้งแต่วันที่ ๒๔ กุมภาพันธ์ – ๒ มีนาคม ๒๕๑๒

๑. ในระหว่างสัปดาห์บริเวณความกดอากาศสูงในประเทศจีนได้ทวีกำลังแรงขึ้นและแผ่บริเวณปกคลุมลงมาถึงเพียงชายเขตแดนภาคตะวันออกเฉียงเหนือของประเทศไทย ซึ่งทำให้ในภาคตะวันออกเฉียงเหนือมีลักษณะอากาศแปรปรวนโดยมีฝนเล็กน้อยเป็นแห่ง ๆ และอากาศเย็นลงเล็กน้อย ส่วนในบริเวณตอนบนของประเทศไทยยังคงมีหย่อมความกดอากาศต่ำเนื่องจากความร้อนปกคลุมอยู่ตลอดสัปดาห์ สำหรับในภาคเหนือ ภาคกลางและบริเวณฝั่งตะวันออกของอ่าวไทยอากาศดีเป็นส่วนมากตลอดสัปดาห์ ส่วนในภาคใต้มีฝนเล็กน้อยถึงปานกลางเป็นแห่ง ๆ ในตอนต้นสัปดาห์ แต่ในตอนกลางและปลายสัปดาห์ไม่มีรายงานฝนตก

๒. ในระหว่างสัปดาห์ ปรากฏว่าอุณหภูมิสูงสุดในภาคต่าง ๆ ของประเทศไทยมีดังต่อไปนี้.–

ภาคเหนือ	๔๐.๗° ซ.ที่ อ.เมือง	จ.ตาก	เมื่อวันที่	๒ มี.ค.
ภาคตะวันออกเฉียงเหนือ	๔๐.๓° ซ.ที่ อ.เมือง	จ.นครราชสีมา	"	๒ "
ภาคกลาง	๓๙.๘° ซ.ที่ อ.เมือง	จ.กาญจนบุรี	"	๒๖ ก.พ.
ภาคตะวันออก	๓๘.๔° ซ.ที่ อ.อรัญประเทศ	จ.ปราจีนบุรี	"	๒ มี.ค.
ภาคใต้	๓๖.๔° ซ.ที่ อ.เมือง	จ.ระนอง	"	๒ "

กรมอุตุนิยมวิทยา
๓ มี.ค.๑๒

General Situation

Period 24 February - 2 March 1969

1. During the week the intensified anticyclone in China extended to the border of the northeastern Thailand which caused unsettle weather with isolated showers and slight cooler in the part. The thermal low still covered the Upper Thailand throughout the week. Mainly fair weather occurred over the northern part, central part and the east coast of the Gulf of Thailand but isolated light to moderate rainshowers occurred in the southern part in the early period of the week while no rain was reported in the rest period.

2. During the week the highest temperature in the various parts of Thailand were as follows:-

Northern Part	40.7° C.at Tak	on	2 Mar.
Northeastern Part	40.3° C.at Nakhon Ratchasima	"	2 "
Central Part	39.8° C.at Kanchanaburi	"	26 Feb.
Eastern Part	38.4° C.at Aranyaprathet	"	2 Mar.
Southern Part	36.4° C.at Ranong	"	2 "

Meteorological Department
3 / 3 / 1969

ข่าวอากาศเพื่อการเกษตรประจำสัปดาห์

เมื่อวันที่ ๒๔ กุมภาพันธ์ - ๒ มีนาคม มีลักษณะอากาศซึ่งพอสรุปได้ดังต่อไปนี้.- ในระหว่างสัปดาห์บริเวณความกดอากาศสูงในประเทศจีนได้ทวีกำลังแรงขึ้นและแผ่บริเวณปกคลุมลงมาถึงเพียงชายเขตแดนภาคตะวันออกเฉียงเหนือของประเทศไทย ซึ่งทำให้ในภาคตะวันออกเฉียง-เหนือ มีลักษณะอากาศแปรปรวน โดยมีฝนเล็กน้อยเป็นแห่ง ๆ และอากาศเย็นลงเล็กน้อย ส่วนในบริเวณตอนบนของประเทศไทยยังคงมีหย่อมความกดอากาศต่ำเนื่องจากความร้อนปกคลุมอยู่ตลอดสัปดาห์ สำหรับในภาคเหนือ ภาคกลาง และบริเวณฝั่งตะวันออกของอ่าวไทย อากาศดีเป็นส่วนมากตลอดสัปดาห์ ส่วนในภาคใต้มีฝนเล็กน้อยถึงปานกลางเป็นแห่ง ๆ ในตอนต้นสัปดาห์ แต่ในตอนกลางและปลายสัปดาห์ไม่มีรายงานฝนตก

<u>ข้อควรทราบ</u>

เนื่องจากเริ่มเข้าสู่ฤดูร้อนแล้ว ระดับอุณหภูมิจะค่อย ๆ สูงขึ้นเป็นลำดับ บางวันอุณ-หภูมิของอากาศทางภาคเหนือ ภาคตะวันออกเฉียงเหนือ และภาคกลางของประเทศไทยจะขึ้นสูงถึง ๔๐ องศาเซ็นติเกรด ลักษณะเช่นนี้อาจทำให้เกิดเป็นฝนฟ้าคะนอง หรือ พายุลมแรงได้ในบางแห่งบางตำบล ฉะนั้น กสิกรจึงควรระมัดระวังอันตรายและความเสียหายดังกล่าวแล้วด้วย.

กองอากาศเกษตร กรมอุตุนิยมวิทยา

๓ มีนาคม ๒๕๑๒

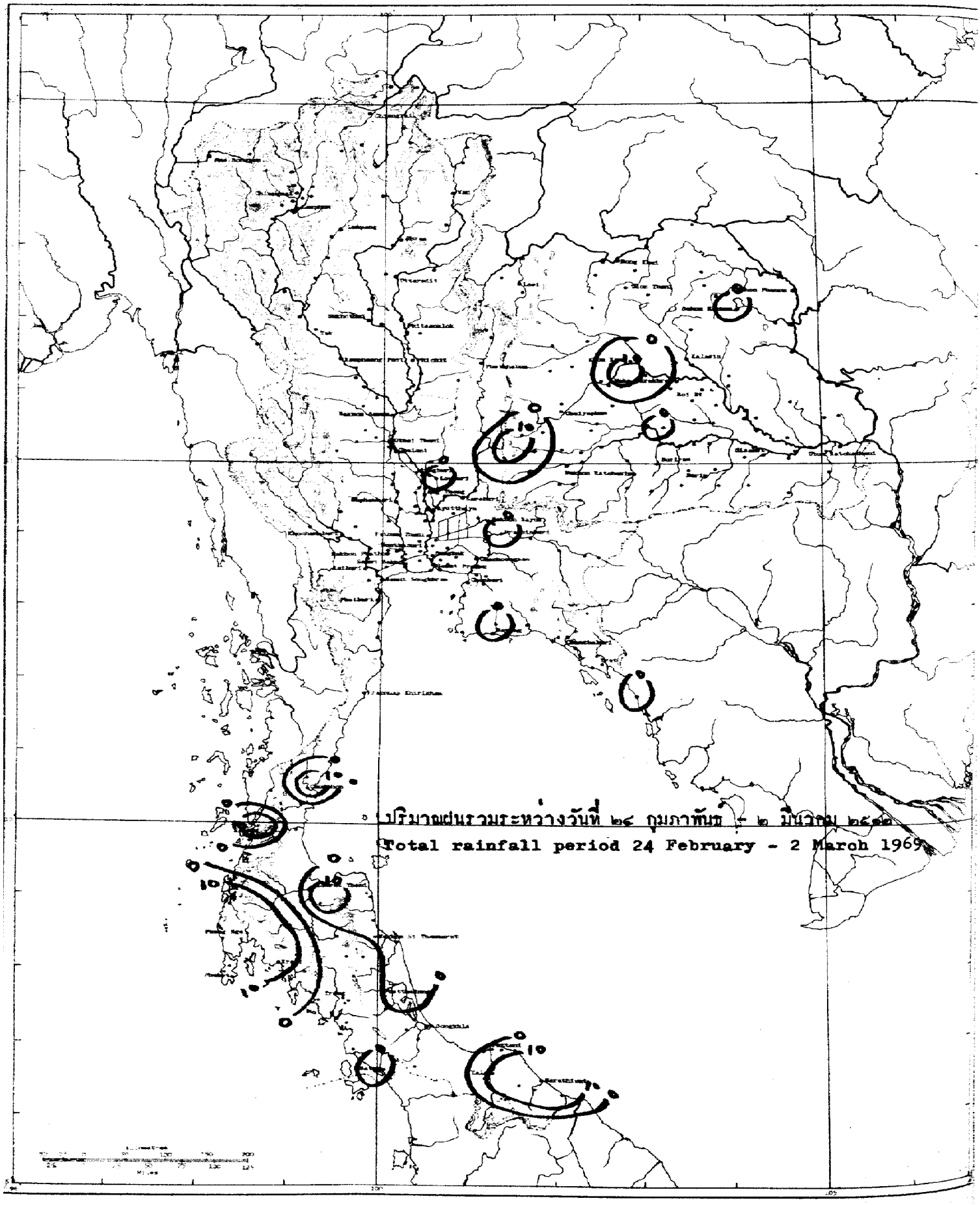
ปริมาณฝนรวมระหว่างวันที่ ๒๔ กุมภาพันธ์ - ๒ มีนาคม ๒๕๑๑
Total rainfall period 24 February - 2 March 1969

สถานีฝน	Station	วันที่และจำนวนน้ำฝนเป็นมิลลิเมตร Date and amount of rainfall in m.m. กุมภาพันธ์ – มีนาคม February – March							ฝนรวม ม.ม. Total m.m.	ฝนรวมตั้งแต่ 1 ม.ค. Accumulative rain-fall Since Jan.1	
		24	25	26	27	28	1	2		ฝนจริง Actual	สูง(+)ต่ำ(-) กว่าปกติ Above(+) Below(-) Normal
ภาคเหนือ	Northern Part										
1. จ.เชียงราย	Chiang Rai*								0.0	3.5	- 12.8
2. อ.แม่สาย	Mae Sai								0.0		
3. อ.เชียงแสน	Chiang Saen								0.0		
4. อ.เชียงของ	Chiang Khong								0.0		
5. อ.แม่จัน	Mae Chan								0.0		
6. อ.แม่สรวย	Mae Suai								0.0		
7. อ.เทิง	Thoeng								0.0		
8. อ.เชียงคำ	Chiang Kham								0.0		
9. อ.พาน	Phan								0.0		
10. อ.แม่ใจ	Mae Chai								0.0		
11. อ.เวียงป่าเป้า	Wiang Pa Pao								0.0		
12. อ.พะเยา	Phayao								0.0		
13. จ.แม่ฮ่องสอน	Mae Hong Son*								0.0	0.2	- 19.8
14. อ.ปาย	Pai								0.0		
15. อ.ขุนยวม	Khun Yuam								0.0		
16. อ.แม่สะเรียง	Mae Sariang*								0.0	11.9	- 5.9
17. จ.เชียงใหม่	Chiang Mai*								0.0	5.5	- 15.8
18. อ.ฝาง	Fang								0.0		
19. อ.เชียงดาว	Chiang Dao								0.0		
20. อ.แม่แตง	Mae Taeng								0.0		
21. อ.แม่ริม	Mae Rim								0.0		
22. อ.สันทราย	San Sai								0.0		
23. อ.ดอยสะเก็ด	Doi Saket								0.0		
24. อ.สันกำแพง	San Kamphaeng								0.0		
25. อ.หางดง	Hang Dong								0.0		
26. อ.สารภี	Saraphi								0.0		
27. อ.สันป่าตอง	San Pa Tong								0.0		
28. อ.จอมทอง	Chom Thong								0.0		
29. อ.ฮอด	Hot								0.0		
30. จ.ลำพูน	Lamphun								0.0	11.9	..
31. อ.ป่าซาง	Pa Sang								0.0		
32. อ.ลี้	Li								0.0		
33. จ.ลำปาง	Lampang*								0.0	6.6	- 14.2
34. อ.งาว	Ngao								0.0		
35. อ.แจ้ห่ม	Chae Hom								0.0		
36. อ.เกาะคา	Ko Kha								0.0		
37. อ.สบปราบ	Sop Prap								0.0		
38. อ.เถิน	Thoen								0.0		
39. อ.แม่พริก	Mae Phrik								0.0		

สถานีฝน	Station	วันที่และจำนวนน้ำฝนเป็นมิลลิเมตร Date and amount of rainfall in m.m. กุมภาพันธ์ – มีนาคม February – March							ฝนรวม ม.ม. Total m.m.	ฝนรวมตั้งแต่ 1 ม. Accumulative rainfall Since Jan.	
		24	25	26	27	28	1	2		ฝนจริง Actual	สูง(+)ต่ำ(-) กว่าปกติ Above(+) Below(-) Normal
40.จ.แพร่	Phrae*								0.0	40.0	+ 12.3
41.อ.สอง	Song								0.0		
42.อ.สูงเม่น	Sung Men								0.0		
43.อ.เด่นชัย	Den Chai								0.0		
44.จ.น่าน	Nan*								0.0	42.0	+ 8.3
45.อ.ทุ่งช้าง	Thung Chang								0.0		
46.อ.ท่าวังผา	Tha Wang Pha*								0.0		
47.อ.ปัว	Pua								0.0		
48.อ.สา	Sa								0.0		
49.อ.นาน้อย	Na Noi								0.0		
50.จ.อุตรดิตถ์	Uttaradit*								0.0	26.7	- 7.4
51.อ.ฟากท่า	Fak Tha								0.0		
52.อ.น้ำปาด	Nam Pat								0.0		
53.เขื่อนสิริกิติ์	Sirikit Dam*								0.0		
54.อ.ท่าปลา	Tha Pla								0.0		
55.อ.ลับแล	Laplae								0.0		
56.จ.ตาก	Tak*								0.0	20.2	+ 8.0
57.อ.บ้านตาก	Ban Tak								0.0		
58.อ.แม่สอด	Mae sot*								0.0	0.3	- 14.1
59.อ.อุ้มผาง	Umphang								0.0		
60.จ.สุโขทัย	Sukhothai								0.0	18.0	- 4.3
61.อ.สวรรคโลก	Sawankhalok								0.0		
62.อ.กงไกรลาศ	Kong Krailat								0.0		
63.จ.พิษณุโลก	Phitsanulok*								0.0	48.0	+ 11.0
64.อ.พรหมพิราม	Phrom Phiram								0.0		
65.อ.วังทอง	Wang Thong								0.0		
66.อ.บางกระทุ่ม	Bang Kratum								0.0		
67.จ.กำแพงเพชร	Kamphaeng Phet								0.0	8.8	- 16.1
68.อ.คลองขลุง	Khlong Khlung								0.0		
69.อ.ขาณุวรลักษบุรี	Khanu Woralaksaburi								0.0		
70.จ.พิจิตร	Phichit								0.0	48.1	+ 15.5
71.อ.สามง่าม	Sam Ngam								0.0		
72.อ.ตะพานหิน	Taphan Hin								0.0		
73.อ.บางมูลนาก	Bang Mun Nak								0.0		
74.อ.โพทะเล	Pho Thale								0.0		
75.จ.เพชรบูรณ์	Phetchabun*								0.0	66.7	+ 19.2
76.อ.หล่มเก่า	Lom Kao								0.0		
77.อ.หล่มสัก	Lom Sak*								0.0		
78.อ.ชนแดน	Chon Daen								0.0		
79.อ.หนองไผ่	Nong Phai								0.0		
80.อ.วิเชียรบุรี	Wichian Buri*								0.0		

สถานีฝน	Station	วันที่และจำนวนน้ำฝนเป็นมิลลิเมตร Date and amount of rainfall in m.m. กุมภาพันธ์ – มีนาคม February – March							ฝนรวม ม.ม. Total m.m.	ฝนรวมตั้งแต่ 1 ม.ค. Accumulative rain-fall Since Jan. 1	
		24	25	26	27	28	1	2		ฝนจริง Actual	สูง(+)ต่ำ(-) กว่าปกติ Above(+) Below(-) Normal
ภาคตะวันออกเฉียงเหนือ	Northeastern Part										
1.จ.เลย	Loei*								0.0	36.8	+ 5.1
2.อ.เชียงคาน	Chiang Khan								0.0		
3.อ.ท่าลี่	Tha Li								0.0		
4.อ.ด่านซ้าย	Dan Sai								0.0		
5.อ.วังสะพุง	Wang Saphung								0.0		
6.จ.หนองคาย	Nong Khai*								0.0	40.8	- 3.7
7.อ.สีเชียงใหม่	Si Chiang Mai								0.0		
8.อ.โพนพิสัย	Phon Phisai								0.0		
9.อ.ท่าบ่อ	Tha Bo								0.0		
10.จ.อุดรธานี	Udon Thani*			1.0	0.8				1.8	72.8	+ 56.6
11.อ.เพ็ญ	Phen								0.0		
12.อ.หนองหาร	Nong Han								0.0		
13.จ.สกลนคร	Sakon Nakhon*		T						T	47.3	+ 27.4
14.อ.วานรนิวาส	Wanon Niwat								0.0		
15.อ.สว่างแดนดิน	Sawang Daen Din								0.0		
16.อ.พรรณานิคม	Phanna Nikhom								0.0		
17.จ.นครพนม	Nakhon Phanom*		T	T		T			T	9.0	- 31.6
18.อ.บ้านแพง	Ban Phaeng								0.0		
19.อ.ท่าอุเทน	Tha Uten								0.0		
20.อ.นาแก	Na Kae								0.0		
21.อ.ธาตุพนม	That Phanom								0.0		
22.อ.มุกดาหาร	Mukdahan*								0.0	2.2	- 23.7
23.จ.กาฬสินธุ์	Kalasin								0.0	99.2	+ 51.8
24.อ.ยางตลาด	Yang Talat				0.3				0.3		
25.อ.สหัสขันธ์	Sahatsakhan								0.0		
26.อ.กมลาไสย	Kamalasai								0.0		
27.จ.ร้อยเอ็ด	Roi Et*								0.0	4.2	- 16.5
28.อ.โพนทอง	Phon Thong								0.0		
29.อ.ธวัชบุรี	Thawatchaburi								0.0		
30.อ.อาจสามารถ	At Samat								0.0		
31.อ.เสลภูมิ	Selaphum								0.0		
32.อ.จตุรพักตรพิมาน	Chaturaphak Phiman								0.0		
33.อ.เกษตรวิสัย	Kaset Wisai								0.0		
34.อ.พนมไพร	Phanom Phrai								0.0		
35.อ.สุวรรณภูมิ	Suwannaphum								0.0		
36.จ.มหาสารคาม	Maha Sarakham				T				T	78.9	+ 64.0
37.อ.โกสุมพิสัย	Kosum Phisai*								0.0		
38.อ.บรบือ	Borabu								0.0		
39.อ.พยัคฆภูมิพิสัย	Phayakkhaphum Phisai								0.0		
40.จ.ขอนแก่น	Khon Kaen*					0.4			0.4	63.0	+ 28.2

สถานีฝน	Station	วันที่และจำนวนน้ำฝนเป็นมิลลิเมตร Date and amount of rainfall in m.m. กุมภาพันธ์ – มีนาคม February – March							ฝนรวม มม. Total m.m.	ฝนรวมตั้งแต่ 1 ม. Accumulative rainfall Since Jan.	
		24	25	26	27	28	1	2		ฝนจริง Actual	สูง(+)ต่ำ(-) กว่าปกติ Above(+) Below(-) Normal
41.อ.ภูเวียง	Phu Wiang								0.0		
42.อ.ชุมแพ	Chum Phae								0.0		
43.อ.มัญจาคีรี	Mancha Khiri				2.8				2.8		
44.อ.ชนบท	Chonnabot*				T				T		
45.อ.บ้านไผ่	Ban Phai				11.5				11.5		
46.อ.พล	Phon								0.0		
47.อ.ชัยภูมิ	Chaiyaphum*								0.0	16.4	+ 3.7
48.อ.ภูเขียว	Phu Khieo								0.0		
49.อ.คอนสวรรค์	Khon Sawan		T						T		
50.อ.จัตุรัส	Chatturat				T				T		
51.อ.บำเหน็จณรงค์	Bamnet Narong								0.0		
52.จ.นครราชสีมา	Nakhon Ratchasima*	T							T	22.1	- 28.1
53.อ.บัวใหญ่	Bua Yai								0.0		
54.อ.คง	Khong								0.0		
55.อ.ด่านขุนทด	Dan Khun Thot				15.7				15.7		
56.อ.โนนไทย	Non Thai								0.0		
57.อ.โนนสูง	Non Sung								0.0		
58.อ.พิมาย	Phimai								0.0		
59.อ.สีคิ้ว	Sikhiu			1.8					1.8		
60.อ.สูงเนิน	Sung Noen	0.7							0.7		
61.อ.ปักธงชัย	Phak Thong Chai								0.0		
62.อ.โชคชัย	Chok Chai*								0.0		
63.อ.ครบุรี	Khon Buri								0.0		
64.จ.บุรีรัมย์	Buri Ram								0.0	25.7	- 0.6
65.อ.พุทไธสง	Phutthaisong		1.5						1.5		
66.อ.สตึก	Satuk								0.0		
67.อ.ลำปลายมาศ	Lam Plai Mat								0.0		
68.อ.นางรอง	Nang Rong*	1.3							1.3		
69.จ.สุรินทร์	Surin*								0.0	10.9	+ 1.7
70.อ.รัตนบุรี	Rattanaburi								0.0		
71.อ.ท่าตูม	Tha Tum*								0.0		
72.อ.ศีขรภูมิ	Sikhoraphum								0.0		
73.อ.ปราสาท	Prasat								0.0		
74.อ.สังขะ	Sangkha								0.0		
75.จ.ศรีสะเกษ	Si Sa Ket								0.0	0.0	- 4.9
76.อ.ราษีไศล	Rasi Salai								0.0		
77.อ.อุทุมพรพิสัย	Uthumphon Phisai								0.0		
78.อ.กันทรารมย์	Kanthararom								0.0		
79.อ.ขุขันธ์	Khukhan								0.0		
80.อ.กันทรลักษ์	Kantharalak								0.0		
81.จ.อุบลราชธานี	Ubon Ratchathani*								0.0	5.3	- 4.2

สถานีฝน	Station	วันที่และจำนวนน้ำฝนเป็นมิลลิเมตร Date and amount of rainfall in m.m. กุมภาพันธ์ – มีนาคม February – March							ฝนรวม ม.ม. Total m.m.	ฝนรวมตั้งแต่ 1 ม.ค. Accumulative rain-fall Since Jan. 1	
		24	25	26	27	28	1	2		ฝนจริง Actual	สูง(+) ต่ำ(-) กว่าปกติ Above(+) Below(-) Normal
2.อ.เขมราฐ	Khemarat								0.0		
3.อ.อำนาจเจริญ	Amnat Charoen								0.0		
4.อ.ยโสธร	Yasothon								0.0		
5.อ.คำเขื่อนแก้ว	Kham Khuan Kaeo								0.0		
6.อ.ตระการพืชผล	Trakan Phutphon								0.0		
7.อ.มหาชนะชัย	Maha Chana Chai								0.0		
8.อ.เขื่องใน	Khuang Nai								0.0		
9.อ.โขงเจียม	Khong Chiam								0.0		
10.อ.เดชอุดม	Det Udom								0.0		
<u>ภาคกลาง</u>	<u>Central Part</u>										
1.จ.นครสวรรค์	Nakhon Sawan*								0.0	53.9	+ 16.7
2.อ.บรรพตพิสัย	Banphot Phisai								0.0		
3.อ.ตากลี	Takhli								0.0		
4.อ.ลาดยาว	Lat Yao								0.0		
5.อ.ชุมแสง	Chumsaeng								0.0		
6.อ.หนองบัว	Kong Bua								0.0		
7.อ.ท่าตะโก	Tha Tako								0.0		
8.อ.พยุหะคีรี	Phayuha Khiri								0.0		
9.จ.อุทัยธานี	Uthai Thani								0.0	0.0	- 26.9
10.อ.สว่างอารมณ์	Sawang Arom								0.0		
11.อ.หนองฉาง	Nong Chang								0.0		
12.อ.ทัพทัน	Thab Than								0.0		
13.อ.หนองขาหย่าง	Nong Khayang								0.0		
14.อ.บ้านไร่	Ban Rai								0.0		
15.จ.ชัยนาท	Chainat								0.0	0.0	- 17.2
16.อ.มโนรมย์	Manorom								0.0		
17.อ.วัดสิงห์	Wat Sing								0.0		
18.จ.สิงห์บุรี	Sing Buri								0.0	45.1	+ 12.8
19.อ.อินทร์บุรี	In Buri								0.0		
20.อ.บางระจัน	Bang Rachan								0.0		
21.อ.พรหมบุรี	Phrom Buri								0.0		
22.จ.ลพบุรี	Lopburi*								0.0	59.3	+ 36.8
23.อ.บ้านหมี่	Ban Mi								0.0		
24.อ.ชัยบาดาล	Chai Badan								0.0		
25.อ.บัวชุม	Bua Chum*		0.5						0.5		
26.อ.ท่าวุ้ง	Tha Wung								0.0		
27.อ.โคกสำโรง	Khok Samrong								0.0		
28.จ.สุพรรณบุรี	Suphan Bhri*								0.0	39.4	+ 15.3
29.อ.ดอนเจดีย์	Don Chedi								0.0		
30.อ.เดิมบางนางบวช	Doembang Nangbuat								0.0		
31.อ.สามชุก	Sam Chuk								0.0		

สถานีฝน	Station	วันที่และจำนวนน้ำฝนเป็นมิลลิเมตร Date and amount of rainfall in m.m. กุมภาพันธ์ — มีนาคม February - March							ฝนรวม ม.ม. Total m.m.	ฝนรวมตั้งแต่ 1 ม.ค. Accumulative rain-fall Since Jan.1	
		24	25	26	27	28	1	2		ฝนจริง Actual	สูง(+)ต่ำ(-) กว่าปกติ Above(+) Below(-) Normal
32.อ.ศรีประจันต์	Si Prachan								0.0		
33.อ.บางปลาม้า	Bang Pla Ma								0.0		
34.อ.สองพี่น้อง	Song Phi Nong								0.0		
35.จ.อ่างทอง	Ang Thong								0.0	6.2	- 35.9
36.อ.โพธิ์ทอง	Pho Thong								0.0		
37.อ.ไชโย	Chaiyo								0.0		
38.อ.วิเศษชัยชาญ	Wiset Chai Chan								0.0		
39.อ.ป่าโมก	Pa Mok								0.0		
40.จ.สระบุรี	Saraburi								0.0	124.0	+ 95.0
41.อ.พระพุทธบาท	Phra Phutthabat								0.0		
42.อ.บ้านหมอ	Ban Mo								0.0		
43.อ.หนองแค	Nong Khae								0.0		
44.อ.แก่งคอย	Kaeng Khoi								0.0		
45.จ.พระนครศรีอยุธยา	Ayutthaya								0.0	0.0	- 45.8
46.อ.ท่าเรือ	Tha Rua								0.0		
47.อ.ผักไห่	Phak Hai								0.0		
48.อ.บางบาล	Bang Ban								0.0		
49.อ.บางไทร	Bang Sai								0.0		
50.อ.เสนา	Sena								0.0		
51.อ.บางปะอิน	Bang Pa-in								0.0		
52.จ.ปทุมธานี	Pathum Thani								0.0	16.0	- 13.0
53.อ.ธัญบุรี	Thanyaburi								0.0		
54.ต.รังสิต	Rangsit								0.0		
55.จ.นนทบุรี	Nonthaburi								0.0	17.5	- 11.2
56.อ.บางบัวทอง	Bang Bua Thong								0.0		
57.จ.ธนบุรี	Thon Buri								0.0	55.3	+ 50.0
58.อ.บางขุนเทียน	Bang Khun Thian								0.0		
59.อ.ตลิ่งชัน	Taling Chan								0.0		
60.จ.พระนคร	Phra Nakhon*								0.0	38.6	- 10.4
61.สนามบินดอนเมือง	Don Muang Air-port*								0.0	35.3	+ 5.9
62.อ.บางเขน	Bang Khen*								0.0		
63.อ.มีนบุรี	Min Buri								0.0		
64.อ.ลาดกระบัง	Lat Krabang								0.0		
65.ศูนย์วิจัยบางนา	Bang Na*								0.0		
66.จ.กาญจนบุรี	Kanchanaburi*								0.0	5.7	- 34.5
67.เหมืองปิล็อก	Pilok								0.0		
68.อ.สังขละบุรี	Sangkhla Buri								0.0		
69.อ.ทองผาภูมิ	Thong Pha Phum*								0.0		
70.อ.ศรีสวัสดิ์	Si Sawat								0.0		
71.อ.บ่อพลอย	Bo Phloi								0.0		
72.อ.ไทรโยค	Sai Yok								0.0		

สถานีฝน	Station	วันที่และจำนวนน้ำฝนเป็นมิลลิเมตร Date and amount of rainfall in m.m. กุมภาพันธ์ – มีนาคม February – March							ฝนรวม ม.ม. Total m.m.	ฝนรวมตั้งแต่ 1 ม.ค. Accumulative rain-fall Since Jan.1	
		24	25	26	27	28	1	2		ฝนจริง Actual	สูง(+)ต่ำ(-) กว่าปกติ Above(+) Below(-) Normal
73.อ.พนมทวน	Phanom Thuan								0.0		
74.อ.ท่าม่วง	Tha Muang								0.0		
75.อ.ท่ามะกา	Tha Maka								0.0		
76.จ.นครปฐม	Nakhon Pathom								0.0	6.4	- 12.3
77.อ.กำแพงแสน	Kamphaeng Saen								0.0		
78.อ.นครชัยศรี	Nakhon Chaisi								0.0		
79.จ.ราชบุรี	Ratchaburi								0.0	16.7	- 14.4
80.อ.บ้านโป่ง	Ban Pong								0.0		
81.อ.โพธาราม	Photharam								0.0		
82.อ.ดำเนินสะดวก	Damnoen Saduak								0.0		
83.อ.บางคอ	Pak Tho								0.0		
84.จ.สมุทรสงคราม	Samut Songkham								0.0	45.6	+ 28.2
85.อ.บางคนที	Bang Khonthi								0.0		
86.อ.อัมพวา	Amphawa								0.0		
87.จ.สมุทรสาคร	Samut Sakhon								0.0	36.4	+ 1.4
88.จ.สมุทรปราการ	Samut Prakan								0.0	12.5	- 42.5
89.อ.พระประแดง	Phra Pradaeng								0.0		
90.อ.บางพลี	Bang Phli								0.0		
<u>ภาคตะวันออก</u>	<u>Eastern Part</u>										
1.จ.นครนายก	Nakhon Nayok								0.0	17.3	- 47.3
2.อ.บ้านนา	Ban Na								0.0		
3.อ.บากพลี	Pak Phli								0.0		
4.จ.ปราจีนบุรี	Prachin Buri*			T					T	22.3	- 25.3
5.อ.บ้านสร้าง	Ban Sang								0.0		
6.อ.ศรีมหาโพธิ	Si Maha Phot								0.0		
7.อ.กบินทร์บุรี	Kabin Buri								0.0		
8.อ.สระแก้ว	Sakaeo								0.0		
9.อ.วัฒนานคร	Watthana Nakhon								0.0		
10.อ.อรัญประเทศ	Aranyaprathet*								0.0	77.8	+ 44.4
11.จ.ฉะเชิงเทรา	Chachoengsao								0.0	26.7	- 13.5
12.อ.บ้านโพธิ์	Ban Pho								0.0		
13.จ.ชลบุรี	Chon Buri*		T						T	47.0	+ 1.8
14.อ.พานทอง	Phan Thong								0.0		
15.อ.พนัสนิคม	Phanat Nikhom								0.0		
16.อ.บ้านบึง	Ban Bung								0.0		
17.อ.เกาะสีชัง	Ko Sichang*								0.0		
18.อ.ศรีราชา	Si Racha								0.0		
19.อ.สัตหีบ	Sattahip*								0.0	160.5	+101.2
20.จ.ระยอง	Rayong*	8.3				0.6			8.9	298.7	+252.0
21.อ.บ้านค่าย	Ban Khai								0.0		
22.อ.แกลง	Klaeng								0.0		

สถานีฝน	Station	วันที่และจำนวนน้ำฝนเป็นมิลลิเมตร Date and amount of rainfall in m.m. กุมภาพันธ์ – มีนาคม February – March							ฝนรวม ม.ม. Total m.m.	ฝนรวมตั้งแต่ 1 ม.ค. Accumulative rain-fall Since Jan.1	
		24	25	26	27	28	1	2		ฝนจริง Actual	สูง(+)ต่ำ(-)กว่าปกติ Above(+) Below(-) Normal
23.จ.จันทบุรี	Chanthaburi*								0.0	60.6	- 17.1
24.อ.ท่าใหม่	Tha Mai								0.0		
25.อ.มะขาม	Makham								0.0		
26.อ.ขลุง	Khlung								0.0		
27.จ.ตราด	Trat								0.0	164.7	+ 58.2
28.อ.เขาสมิง	Khao Saming								0.0		
29.อ.แหลมงอบ	Laem Ngop*								0.0		
30.อ.คลองใหญ่	Khlong Yai*						8.2		8.2	146.3	+ 38.1
ภาคใต้	Southern Part										
1.จ.เพชรบุรี	Phetchaburi								0.0	44.0	+ 15.4
2.อ.บ้านแหลม	Ban Laem								0.0		
3.อ.บ้านลาด	Ban Lat								0.0		
4.อ.ชะอำ	Cha-am								0.0		
5.จ.ประจวบคีรีขันธ์	Prachuap Khiri Khan*								0.0	233.5	+155.5
6.อ.กุยบุรี	Kui Buri								0.0		
7.อ.หัวหิน	Hua Hin*								0.0	71.1	+ 36.6
8.จ.ชุมพร	Chumphon*	10.5							10.5	305.2	+153.5
9.อ.ท่าแซะ	Tha Sae								0.0		
10.อ.สวี	Sawi								0.0		
11.อ.หลังสวน	Lang Suan	T							T		
12.จ.สุราษฎร์ธานี	Surat Thani*								0.0	114.0	+ 37.9
13.อ.ไชยา	Chaiya								0.0		
14.อ.เกาะสมุย	Ko Samui*								0.0		
15.อ.พุนพิน	Phunphin								0.0		
16.อ.บ้านนาสาร	Ban Na San	22.9							22.9		
17.จ.นครศรีธรรมราช	Nakhon Si Thammarat*	0.6							0.6	185.7	-140.8
18.อ.สิชล	Sichon								0.0		
19.อ.ท่าศาลา	Tha Sala								0.0		
20.อ.ฉวาง	Chawang								0.0		
21.อ.ทุ่งสง	Thung Song								0.0		
22.อ.ร่อนพิบูลย์	Ron Phibun								0.0		
23.อ.ปากพนัง	Pak Phanang								0.0		
24.จ.พัทลุง	Phatthalung								0.0	313.7	+ 57.5
25.อ.เขาชัยสน	Khao Chaison								0.0		
26.จ.สงขลา	Songkhla*								0.0	142.8	- 32.9
27.อ.รัตภูมิ	Rattaphum								0.0		
28.อ.หาดใหญ่	Hat Yai								0.0		
29.อ.สะเดา	Sadao								0.0		
30.จ.ปัตตานี	Pattani*	T							T	78.4	- 41.3
31.อ.หนองจิก	Nong Chik								0.0		
32.อ.ยะหริ่ง	Yaring								0.0		

สถานีฝน	Station	วันที่และจำนวนน้ำฝนเป็นมิลลิเมตร Date and amount of rainfall in m.m. กุมภาพันธ์ – มีนาคม February – March							ฝนรวม ม.ม. Total m.m.	ฝนรวมตั้งแต่ 1 ม.ค. Accumulative rain-fall Since Jan.1	
		24	25	26	27	28	1	2		ฝนจริง Actual	สูง(+)ต่ำ(-) กว่าปกติ Above(+) Below(-) Normal
33.อ.ปะนาเระ	Panare								0.0		
34.จ.ยะลา	Yala								0.0	..	..
35.อ.เบตง	Betong	T							T		
36.อ.บันนังสตา	Bannang Satar								0.0		
37.จ.นราธิวาส	Narathiwat*			13.2	0.2				13.4	246.4	-208.9
38.อ.ยิ่งอ	Yi-ngo			5.8					5.8		
39.อ.ระแงะ	Rangae			15.1					15.1		
40.อ.ตากใบ	Tak Bai			15.9	3.5				19.4		
41.จ.ระนอง	Ranong*	9.8							9.8	94.3	+ 16.2
42.อ.กระบุรี	Kra Buri								0.0		
43.จ.พังงา	Phangnga	30.5							30.5	347.8	+207.2
44.อ.กะปง	Kapong	9.3							9.3		
45.อ.ตะกั่วป่า	Takua Pa	12.4							12.4		
46.อ.ท้ายเหมือง	Thai Muang								0.0		
47.อ.ตะกั่วทุ่ง	Takua Thung	12.6							12.6		
48.จ.ภูเก็ต	Phuket*	16.0							16.0	84.6	+ 10.3
49.สนามบินภูเก็ต	Phuket Air-port*								0.0		
50.อ.ถลาง	Thalang								0.0		
51.จ.กระบี่	Krabi	22.3							22.3	..	..
52.อ.อ่าวลึก	Ao Luk								0.0		
53.อ.คลองท่อม	Khlong Tom	8.3							8.3		
54.สนามบินตรัง	Trang Air-port*								0.0	89.7	+ 20.2
55.อ.สิเกา	Sikao	2.0							2.0		
56.อ.ย่านตาขาว	Yan Ta Khao								0.0		
57.อ.ปะเหลียน	Palian								0.0		
58.จ.สตูล	Satun	0.6							0.6	61.4	- 28.2
59.อ.ทุ่งหว้า	Thung Wa								0.0		
60.อ.ละงู	Langu								0.0		

หมายเหตุ	ช่องว่าง	ไม่มีฝนตก	**Remark**	Blank	No rain
	*	สถานีตรวจอากาศ		*	Synoptic Station
	T	ฝนเล็กน้อยวัดไม่ได้		T	Trace
	..	ไม่มีรายงาน		..	No report

อุณหภูมิสูงสุดและต่ำสุดประจำวันที่ ๒๔ กุมภาพันธ์ — ๒ มีนาคม ๒๕๑๒

Daily Max. and Min. Temperature 24 February – 2 March 1969

สถานี	Station	อุณหภูมิสูงสุดและต่ำสุดเป็นองศา ซ. Max. and Min. Temperature in degree C.							เฉลี่ยสูงสุดต่ำสุด Average Max. Min.	เฉลี่ยในสัปดาห์ Weekly Mean	ค่าปกติประจำเดือน Monthly Normal
		24	25	26	27	28	1	2			
ภาคเหนือ	**Northern Part**										
1.จ.เชียงราย	Chiang Rai	34.5 13.0	34.2 12.3	33.9 12.5	33.9 11.0	34.5 11.9	35.4 12.2	35.8 14.0	34.6 12.4	23.5	21.6
2.จ.แม่ฮ่องสอน	Mae Hong Son	35.6 15.0	35.3 15.1	36.1 14.9	36.1 14.0	35.9 14.0	37.0 14.5	37.5 16.2	36.2 14.8	25.5	23.2
3.จ.เชียงใหม่	Chiang Mai	35.8 14.9	34.4 14.5	35.3 13.2	36.2 13.6	36.2 13.7	36.9 15.4	36.8 15.9	35.9 14.5	25.2	23.1
4.จ.น่าน	Nan	36.9 18.2	36.9 15.4	36.0 14.1	35.6 14.9	37.3 16.4	37.1 15.4	36.7 16.6	36.7 15.9	26.3	23.6
5.อ.ท่าวังผา	Tha Wang Pha	35.0 16.5	36.3 14.2	36.0 13.0	34.7 13.5	36.0 15.0	37.0 15.0	36.9 15.5	36.0 14.7	25.4	..
6.จ.ลำปาง	Lampang	36.6 18.4	37.3 14.8	37.1 14.3	36.7 14.5	37.3 15.2	38.0 16.4	38.3 16.8	37.3 15.8	26.6	23.9
7.อ.แม่สะเรียง	Mae Sariang	34.8 15.9	35.7 13.4	36.8 12.8	37.2 13.4	36.2 12.8	37.9 15.0	38.5 16.7	36.7 14.3	25.5	23.5
8.จ.แพร่	Phrae	36.4 22.1	37.2 19.0	37.1 16.9	36.1 16.9	38.3 18.9	37.6 18.7	36.9 19.6	37.1 18.9	28.0	24.3
9.จ.อุตรดิตถ์	Uttaradit	37.4 19.5	38.3 18.7	38.4 17.6	38.2 17.2	38.5 19.0	38.3 18.7	38.0 19.6	38.2 18.6	28.4	26.2
10.เขื่อนสิริกิติ์	Sirikit Dam	37.2 21.3	38.5 20.4	38.0 18.3	37.0 18.5	38.2 18.6	38.5 20.4	.. ..	37.9 19.6	28.8	..
11.จ.ตาก	Tak	37.6 23.7	39.2 21.6	39.8 22.6	39.4 20.0	39.0 24.7	39.8 26.5	40.7 27.3	39.4 23.8	31.6	26.5
12.จ.พิษณุโลก	Phitsanulok	36.0 23.7	37.4 24.3	37.0 24.6	37.4 24.8	37.0 25.0	37.6 24.0	36.8 24.1	37.0 24.4	30.7	26.8
13.อ.แม่สอด	Mae Sot	34.0 19.1	35.9 17.7	36.7 15.0	36.7 16.4	35.6 19.4	37.4 17.4	36.8 18.7	36.2 17.7	27.0	25.1
14.จ.เพชรบูรณ์	Phetchabun	33.9 23.3	37.5 22.2	38.0 22.5	39.0 21.5	37.5 25.2	37.8 24.4	38.4 21.0	37.4 22.9	30.2	25.8
15.อ.หล่มสัก	Lom Sak	21.0	21.2	21.4	21.2	24.2	..	..	21.8	..	..
16.อ.วิเชียรบุรี	Wichian Buri	37.9 22.4	37.6 22.4	38.7 23.3	38.2 24.3	37.5 25.3	38.0 23.3	39.2 21.0	38.2 23.1	30.7	..
ภาคตะวันออกเฉียงเหนือ	**Northeastern Part**										
1.จ.หนองคาย	Nong Khai	36.0 21.0	36.8 20.8	21.1	33.3 ..	32.9 20.7	35.1 20.4	36.6 21.6	35.1 20.9	28.0	..
2.จ.เลย	Loei	37.3 18.5	37.4 17.8	37.9 18.7	38.1 19.3	35.7 21.0	37.3 18.4	37.7 19.5	37.3 19.0	28.2	23.5
3.จ.อุดรธานี	Udon Thani	34.7 22.0	36.2 23.5	36.3 24.2	34.6 24.5	32.8 20.9	35.3 21.6	35.9 22.0	35.0 22.7	28.9	24.8
4.จ.นครพนม	Nakhon Phanom	34.9 22.4	34.6 22.2	36.2 23.5	31.0 23.6	29.5 19.1	35.0 20.6	36.2 23.1	33.9 22.1	28.0	25.7
5.จ.สกลนคร	Sakon Nakhon	35.3 23.0	34.4 22.1	36.2 24.6	32.3 23.9	35.7 19.2	34.8 20.4	36.5 24.0	35.0 22.5	28.8	23.9
6.อ.มุกดาหาร	Mukdahan	35.3 23.0	35.5 22.8	35.6 23.4	33.5 23.2	30.0 18.5	36.6 19.5	37.5 23.0	34.9 21.9	28.4	24.3
7.จ.ขอนแก่น	Khon Kaen	36.8 20.7	38.4 25.3	37.4 26.3	36.0 26.0	34.6 23.4	38.5 23.9	38.2 25.5	37.1 24.4	30.8	25.6
8.อ.โกสุมพิสัย	Kosum Phisai	36.3 22.5	37.1 22.5	36.4 23.6	36.5 22.4	18.8	..	.. ..	36.6 23.0	29.8	..
9.จ.ร้อยเอ็ด	Roi Et	36.0 24.5	35.6 25.2	36.3 24.0	35.5 24.7	31.9 21.4	36.8 19.8	37.8 24.4	35.7 23.4	29.6	25.6
10.จ.ชัยภูมิ	Chaiyaphum	37.4 24.4	37.6 23.4	38.0 24.6	37.6 26.0	36.9 24.8	38.1 24.5	38.9 24.4	37.8 24.6	31.2	25.8
11.จ.อุบลราชธานี	Ubon Ratchathani	37.0 23.8	36.2 24.7	36.7 24.6	36.3 25.0	33.7 19.5	36.2 23.9	37.2 24.4	36.2 23.7	30.0	26.1
12.จ.สุรินทร์	Surin	35.5 23.8	35.6 24.8	36.5 23.4	36.6 23.6	35.3 23.0	36.3 23.4	36.6 23.6	36.1 23.6	29.9	26.2
13.อ.ท่าตูม	Tha Tum	36.2 24.2	36.2 26.0	36.0 24.2	36.0 24.0	34.0 21.9	37.0 23.9	37.2 25.0	36.1 24.2	30.2	..
14.อ.นางรอง	Nang Rong	37.2 21.0	36.6 21.0	36.5 23.0	37.0 22.5	22.5	..	.. ..	36.8 22.0	29.4	..

สถานี	Station	อุณหภูมิสูงสุดและต่ำสุดเป็นองศา ซ. Max. and Min. Temperature in degree C. 24	25	26	27	28	1	2	เฉลี่ยสูงสุดต่ำสุด Average Max. Min.	เฉลี่ยในสัปดาห์ Weekly Mean	ค่าปกติประจำเดือน Monthly Normal
15.จ.นครราชสีมา	Nakhon Ratchasima	39.0 23.3	38.3 24.1	38.6 24.1	38.5 24.9	36.9 24.9	39.0 23.9	40.3 23.5	38.7 24.1	31.4	26.6
16.อ.โชคชัย	Chok Chai	37.4 ..	37.4 23.7	37.0 24.4	37.3 24.4	.. 24.7	.. ..	.. ..	37.3 24.3	30.8	..
ภาคกลาง	Central Part										
1.จ.นครสวรรค์	Nakhon Sawan	38.3 24.0	38.3 24.9	38.2 25.0	39.1 25.0	38.3 25.0	38.0 25.0	38.4 24.4	38.4 24.8	31.6	27.7
2.จ.ลพบุรี	Lop Buri	36.8 24.8	36.8 23.2	37.8 25.0	36.6 25.5	37.6 25.5	36.6 25.0	37.3 24.8	37.1 24.8	31.0	28.4
3.จ.สุพรรณบุรี	Suphan Buri	37.0 23.5	37.4 23.7	38.2 24.6	37.6 24.3	38.0 24.7	37.7 24.1	37.0 23.9	37.6 24.1	30.9	27.6
4.จ.กาญจนบุรี	Kanchanaburi	38.5 23.4	38.0 25.4	39.8 25.2	39.1 25.1	38.8 24.5	39.4 23.8	38.8 23.4	38.9 24.4	31.7	27.5
5.อ.ทองผาภูมิ	Thong Pha Phum	36.1 21.1	37.6 18.6	36.5 19.5	36.5 18.0	37.0 20.2	38.0 18.0	37.5 16.1	37.0 18.8	27.9	..
6.สนามบินดอนเมือง	Don Muang Air-port	34.3 24.4	33.8 24.5	33.8 25.0	34.0 24.6	34.4 24.2	33.0 25.2	33.2 24.3	33.8 24.6	29.2	27.6
7.จ.พระนคร	Phra Nakhon	34.3 25.3	33.9 26.3	33.7 26.8	34.2 26.6	34.3 26.5	32.6 26.9	33.3 26.9	33.8 26.5	30.2	27.8
8.ศูนย์วิจัยฯ บางนา	Bang Na	33.8 24.8	32.8 24.8	33.2 26.4	33.5 25.3	33.4 25.7	31.2 25.6	32.8 26.6	33.0 25.6	29.3	..
ภาคตะวันออก	Eastern Part										
1.จ.ปราจีนบุรี	Prachin Buri	37.5 24.6	37.0 25.0	36.3 25.7	37.2 24.6	36.7 24.4	36.9 24.5	38.0 24.0	37.1 24.7	30.9	27.6
2.อ.กบินทร์บุรี	Kabin Buri	..	..	..	..	..	..	..	..	..	..
3.อ.อรัญประเทศ	Aranyaprathet	36.7 23.8	37.6 23.4	36.7 24.0	37.5 23.5	36.0 24.0	36.7 24.0	38.4 24.1	37.1 23.8	30.5	27.8
4.จ.ชลบุรี	Chon Buri	32.6 24.8	33.0 24.9	32.7 26.4	33.2 25.2	33.1 26.2	32.8 26.2	34.2 26.5	33.1 25.7	29.4	27.3
5.อ.เกาะสีชัง	Ko Si Chang	31.6 25.7	32.3 24.4	32.3 24.7	31.8 25.7	32.7 25.8	32.4 26.5	32.6 26.2	32.2 25.6	28.9	27.7
6.อ.สัตหีบ	Sattahip	34.2 26.5	32.7 27.1	33.8 27.3	34.2 26.9	34.0 27.1	33.3 27.0	33.6 27.4	33.7 27.0	30.4	29.3
7.จ.ระยอง	Rayong	32.6 28.0	31.2 25.4	32.6 28.0	32.8 27.6	32.2 27.8	.. 27.8	.. ..	32.3 27.4	29.9	..
8.จ.จันทบุรี	Chanthaburi	33.7 22.5	32.5 23.5	32.8 23.6	33.0 21.5	33.0 23.6	32.8 24.2	33.6 22.5	33.1 23.1	28.1	27.1
9.อ.คลองใหญ่	Khlong Yai	30.0 23.1	31.8 24.1	31.7 22.7	31.8 23.8	31.4 23.2	31.6 23.1	31.6 24.0	31.4 23.4	27.4	26.7
ภาคใต้	Southern Part										
1.อ.หัวหิน	Hua Hin	32.1 23.2	32.7 23.6	32.5 23.9	32.6 24.0	32.5 23.1	32.6 24.6	32.0 23.8	32.4 23.7	28.1	26.4
2.จ.ประจวบคีรีขันธ์	Prachuab Khiri Khan	32.0 22.5	32.0 22.7	32.1 22.8	32.3 21.7	32.2 21.9	31.7 22.1	31.6 21.7	32.0 22.2	27.1	26.0
3.จ.ชุมพร	Chumphon	32.0 22.6	31.5 23.4	31.5 22.8	31.5 21.0	31.5 21.9	31.9 20.9	32.1 21.4	31.7 22.0	26.9	26.1
4.จ.สุราษฎร์ธานี	Surat Thani	32.4 20.8	33.2 20.7	33.0 18.7	32.5 18.2	32.3 17.8	32.4 18.1	33.5 19.8	32.8 19.2	26.0	26.7
5.อ.เกาะสมุย	Ko Samui	31.4 26.8	30.7 27.3	31.2 27.1	30.9 24.2	31.1 25.1	31.5 26.0	31.2 24.4	31.1 25.8	28.5	..
6.จ.นครศรีธรรมราช	Nakhon Si Thammarat	31.9 23.8	33.2 22.6	33.5 21.4	33.7 21.6	33.8 22.4	34.0 20.8	34.4 20.6	33.5 21.9	27.7	26.5
7.จ.สงขลา	Songkhla	30.3 24.0	30.8 25.5	31.7 22.0	32.4 25.0	31.8 23.5	32.1 23.4	32.3 25.6	31.6 24.1	27.9	27.3
8.จ.ปัตตานี	Pattani	33.6 22.5	33.1 22.1	32.0 19.9	33.4 23.0	.. 21.9	32.4 21.5	33.2 21.7	33.0 21.8	27.4	..
9.จ.นราธิวาส	Narathiwat	33.5 23.0	32.7 22.2	32.2 20.9	31.7 23.2	31.1 23.5	32.2 22.5	33.3 22.2	32.4 22.5	27.5	26.3
10.จ.ระนอง	Ranong	33.8 21.8	34.9 22.8	35.0 22.0	35.7 20.0	34.0 21.5	34.9 20.5	36.4 20.4	35.0 21.3	28.2	26.8
11.จ.ภูเก็ต	Phuket	34.0 23.2	32.5 23.0	33.0 22.5	33.7 22.5	33.5 23.5	33.0 22.5	34.0 22.1	33.4 22.8	28.1	28.0
12.สนามบินภูเก็ต	Phuket Air-port	33.1 21.8	33.2 23.0	34.2 23.2	34.4 21.3	33.2 22.0	34.5 23.0	34.1 22.1	33.8 22.3	28.1	27.1
13.สนามบินตรัง	Trang Air-port	35.6 21.8	35.2 22.5	35.2 20.8	36.2 21.8	35.9 21.3	36.3 20.1	36.0 20.5	35.8 21.3	28.6	27.8

แก้ไขเพิ่มเติมรายงานอากาศประจำสัปดาห์ฉบับที่ ๘/๒๕๑๒ เนื่องจากได้รับรายงานภายหลัง

Correction in weekly weather report No. 8/1969 for late report rainfall data

สถานีฝน	Station	วันที่และจำนวนน้ำฝนเป็นมิลลิเมตร Date and amount of rainfall in m.m. กุมภาพันธ์ February							ฝนรวม ม.ม. Total m.m.	ฝนรวมตั้งแต่ 1 ม.ค. Accumulative rainfall Since Jan.	
		17	18	19	20	21	22	23		ฝนจริง Actual	สูง(+)ต่ำ(-)กว่าปกติ Above(+) Below(-) Normal
ภาคตะวันออกเฉียงเหนือ	**Northeastern Part**										
24. อ.ยางตลาด	Yang Talat							0.4	0.4		
44. อ.ชนบท	Chonnabot							20.0	20.0		
59. อ.สีคิ้ว	Sikhiu							26.8	26.8		
84. อ.ยะโสธร	Yasothon						3.5		3.5		
ภาคตะวันออก	**Eastern Part**										
9. อ.วัฒนานคร	Watthana Nakhon							2.5	2.5		
22. อ.แกลง	Klaeng							1.2	1.2		
ภาคใต้	**Southern Part**										
35. อ.เบตง	Betong						20.7		20.7		
53. อ.คลองทอม	Khlong Tom							1.8	1.8		

กรมอุตุนิยมวิทยา สำนักนายกรัฐมนตรี

รายงานอากาศประจำสัปดาห์ ระหว่างวันที่ ๓ — ๙ มีนาคม ๒๕๑๒

และ

การคาดหมายลักษณะอากาศ ระหว่างวันที่ ๑๐ — ๑๖ มีนาคม ๒๕๑๒

ฉบับที่ ๑๐/๒๕๑๒

พลเรือโท สนิธ เวสารัชชนันท์

อธิบดีกรมอุตุนิยมวิทยา

METEOROLOGICAL DEPARTMENT
OFFICE OF THE PRIME MINISTER

BANGKOK THAILAND

WEEKLY WEATHER REPORT

DURING THE PERIOD 3 — 9 MARCH 1969

AND

WEATHER OUTLOOK

DURING 10 — 16 MARCH 1969

No. 10/1969

Sanit Vesa — rajananda

Vice Admiral, Director General

ATMOSPHERIC SCIENCES LIBRARY
MAR 17 1969
E. S. S. A.
U. S. Dept. of Commerce

การคาดหมายลักษณะอากาศใน ๗ วันข้างหน้า
ตั้งแต่วันที่ ๑๐ – ๑๖ มีนาคม ๒๕๑๒

ลักษณะทั่วไป

บริเวณความกดอากาศสูงในประเทศจีนได้มีกำลังแรงขึ้นและแผ่ลงมาทางใต้ และอาจจะเบียดลงมาจนถึงภาคตะวันออกเฉียงเหนือของประเทศไทย ซึ่งจะทำให้มีลักษณะอากาศแปรปรวนในภาคตะวันออกเฉียงเหนือของประเทศไทยได้ในระยะครึ่งแรกของสัปดาห์ ส่วนในภาคอื่น ๆ ลมฝ่ายใต้จากทะเลจีนพัดปกคลุมทั่วไป ซึ่งจะทำให้ระดับอุณหภูมิสูงขึ้น

ภาคตะวันออกเฉียงเหนือ	มีลักษณะอากาศแปรปรวน โดยอาจจะมีฝนหรือเป็นพายุฝนฟ้าคะนอง หรือเป็นพายุลมแรงเป็นแห่ง ๆ ได้ในระยะครึ่งแรกของสัปดาห์ ในระยะต่อไปลมฝ่ายใต้มีกำลังแรงทั่วไปซึ่งจะทำให้ระดับอุณหภูมิสูงขึ้น
ภาคเหนือ ภาคกลาง ภาคตะวันออก อ่าวไทย ฝั่งตะวันออก	ท้องฟ้าโปร่งเป็นส่วนมาก และระดับอุณหภูมิจะสูงขึ้น ลมเฉื่อยทะเลมีกำลังแรงตามบริเวณชายฝั่ง
อ่าวไทย ฝั่งตะวันตก	ตลอดสัปดาห์มีฝนหรือฝนฟ้าคะนองเป็นแห่ง ๆ ลมเฉื่อยทะเลมีกำลังค่อนข้างแรงในตอนบ่ายถึงค่ำ
ภาคใต้ ฝั่งตะวันตก	ตลอดสัปดาห์ท้องฟ้าโปร่งเป็นส่วนมาก
พระนคร และ ธนบุรี	ท้องฟ้าโปร่งเป็นส่วนมาก และระดับอุณหภูมิจะสูงขึ้น

กรมอุตุนิยมวิทยา
๑๐ มี.ค.๑๒

Weather Outlook for the next seven days
From 10 - 16 March 1969

General Situation

High pressure area over China mainland has intensified and spread southward to the Northeastern part of Thailand. This condition may cause unsettle weather in the Northeast during the first half of the week. Southerly winds from the South China Sea prevail over the rest of the country causing in increasing of temperature over the areas.

Northeastern Part:	Unsettle weather; possible isolated rain, thunderstorm on gusty wind during the first half of the week. Fresh southerly winds with increasing in temperature during the rest.
Northern Part: Central Part: Eastern Part: Gulf of Thailand, East Coast:	Mainly fair and increasing in temperature. Active sea breeze along the coast.
Gulf of Thailand, West Coast:	Throughout the week isolated showers or thundershowers. Rather active sea breeze during the afternoon and evening.
Southern Thailand, West Coast:	Throughout the week mainly fair.
Phra Nakhon & Thonburi:	Mainly fair and increasing in temperature.

Meteorological Department
10 / 3 / 1969

สรุปลักษณะอากาศทั่วไปในรอบสัปดาห์
ตั้งแต่วันที่ ๓ – ๙ มีนาคม ๒๕๑๒

๑. ลิ่มของความกดอากาศสูงที่ปกคลุมถึงภาคตะวันออกเฉียงเหนือของประเทศไทยได้มีกำลังแรงขึ้นในระยะครึ่งแรกของสัปดาห์ ซึ่งทำให้มีลักษณะอากาศแปรปรวนในภาคตะวันออกเฉียงเหนือโดยมีฝนและฝนฟ้าคะนองเป็นแห่ง ๆ กับมีพายุลมแรงเป็นบางแห่งในตอนต้นและกลางสัปดาห์ ส่วนในภาคเหนือ ภาคกลางและบริเวณฝั่งตะวันออกของอ่าวไทยส่วนมากอากาศดี เว้นแต่มีฝนและฝนฟ้าคะนองเล็กน้อยโดยเฉพาะแห่งในระหว่างสัปดาห์ สำหรับในภาคใต้ปรากฏว่าไม่มีฝนตกเกือบตลอดสัปดาห์ เว้นแต่มีฝนเล็กน้อยเฉพาะแห่งในตอนปลายสัปดาห์

๒. ในระหว่างสัปดาห์ ปรากฏว่าอุณหภูมิสูงสุดในภาคต่าง ๆ ของประเทศไทยมีดังต่อไปนี้.–

ภาคเหนือ	๔๐.๔° ซ.ที่	อ.เมือง	จ.ตาก	เมื่อวันที่	๓ มี.ค.
ภาคตะวันออกเฉียงเหนือ	๓๙.๗° ซ.ที่	อ.เมือง	จ.นครราชสีมา	"	๓ "
ภาคกลาง	๓๙.๙° ซ.ที่	อ.เมือง	จ.กาญจนบุรี	"	๙ "
ภาคตะวันออก	๓๘.๕° ซ.ที่	อ.อรัญประเทศ	จ.ปราจีนบุรี	"	๙ "
ภาคใต้	๓๖.๗° ซ.ที่	อ.เมือง	จ.ระนอง	"	๘ "

กรมอุตุนิยมวิทยา
๑๐ มี.ค.๑๒

General Situation
Period 3 - 9 March 1969

1. The wedge of the anticyclone, covering the northeastern Thailand, intensified in the first half of the week which caused unsettle weather in the northeastern part. Scattered showers and thundershowers with isolated thunderstorms occurred over the part. During the week, mostly fair weather except for local light showers and thundershowers occurred in the northern part, central part and the east coast of the Gulf of Thailand. Almost throughout the week, no rain was reported in the southern part except for only local light showers occurred in the latter period.

2. During the week the highest temperature in the various parts of Thailand were as follows:-

Northern Part	40.4° C.at Tak	on	3	Mar.
Northeastern Part	39.7° C.at Nakhon Ratchasima	"	3	"
Central Part	39.9° C.at Kanchanaburi	"	9	"
Eastern Part	38.5° C.at Aranyaprathet	"	9	"
Southern Part	36.7° C.at Ranong	"	8	"

Meteorological Department
10 / 3 / 1969

ข่าวอากาศเพื่อการเกษตรประจำสัปดาห์

เมื่อวันที่ ๓ - ๙ มีนาคม มีลักษณะอากาศซึ่งพอสรุปได้ดังต่อไปนี้.- ลิ่มของความกดอากาศสูงที่ปกคลุมถึงภาคตะวันออกเฉียงเหนือของประเทศไทยได้มีกำลังแรงขึ้นในระยะครึ่งแรกของสัปดาห์ ซึ่งทำให้มีลักษณะอากาศแปรปรวนในภาคตะวันออกเฉียงเหนือ โดยมีฝนและฝนฟ้าคะนองเป็นแห่ง ๆ กับมีพายุลมแรงเป็นบางแห่งในตอนต้นและกลางสัปดาห์ ส่วนในภาคเหนือ ภาคกลาง และบริเวณฝั่งตะวันออกของอ่าวไทยส่วนมากอากาศดี เว้นแต่มีฝนและฝนฟ้าคะนองเล็กน้อยโดยเฉพาะแห่งในระหว่างสัปดาห์ สำหรับในภาคใต้ปรากฏว่าไม่มีฝนตกเกือบตลอดสัปดาห์ เว้นแต่มีฝนเล็กน้อยเฉพาะแห่งในตอนปลายสัปดาห์

<u>ข้อควรระวัง</u>

เนื่องจากมีกระแสลมเหนือพัดลงมาปะทะกับลมฝ่ายใต้ซึ่งพัดจากทะเลจีนใต้ อาจจะทำให้มีลักษณะอากาศแปรปรวน โดยมีพายุฝนฟ้าคะนองหรือเป็นพายุลมแรงเป็นแห่ง ๆ ได้ โดยเฉพาะอย่างยิ่งทางภาคตะวันออกเฉียงเหนือของประเทศไทย ฉะนั้นจึงควรระมัดระวังอันตรายเนื่องจากพายุลมแรงซึ่งอาจจะเกิดขึ้นได้เป็นแห่ง ๆ ในสัปดาห์นี้.

กองอากาศเกษตร กรมอุตุนิยมวิทยา

๑๐ มีนาคม ๒๕๑๒

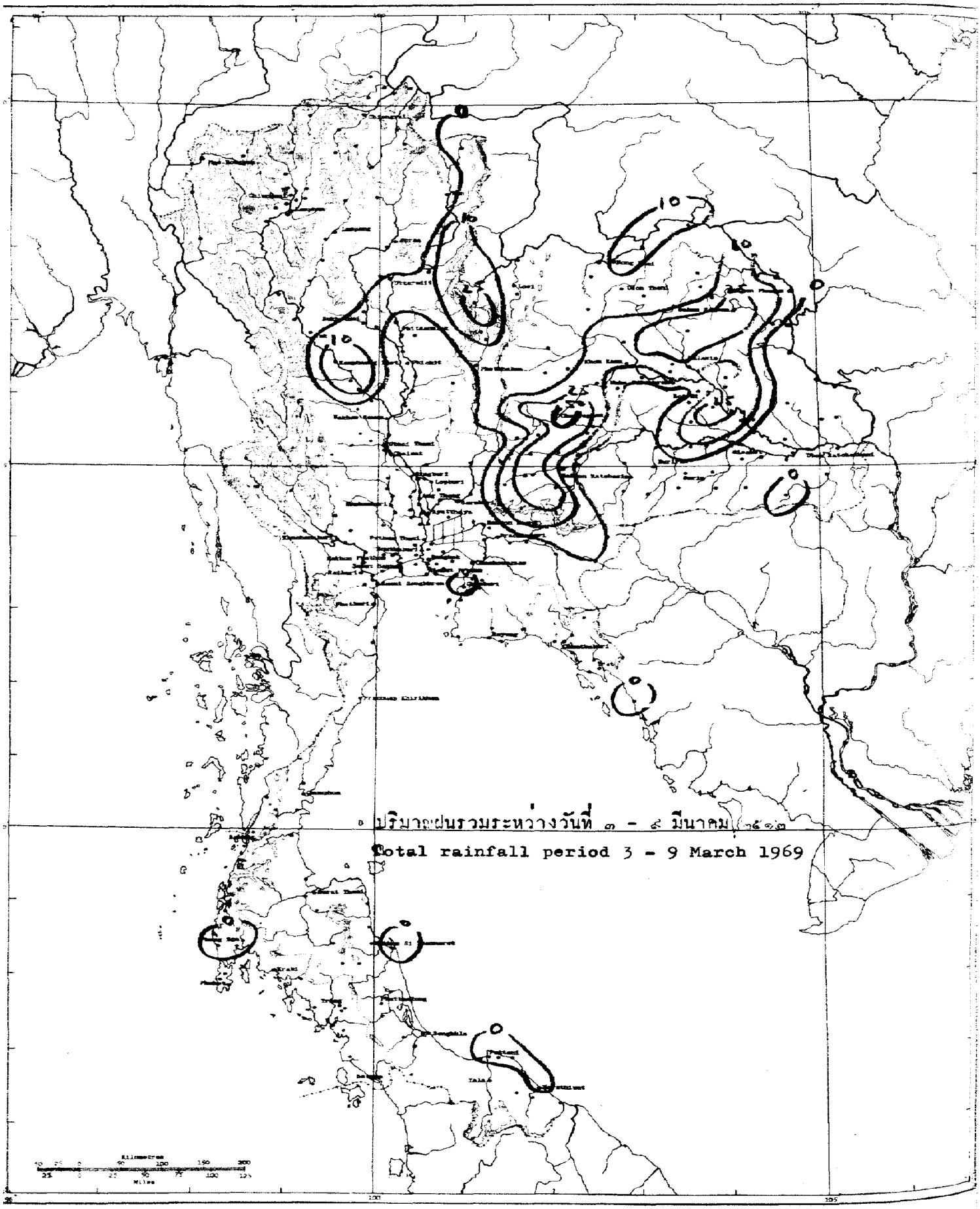
ปริมาณฝนรวมระหว่างวันที่ ๓ - ๙ มีนาคม ๒๕๑๒
Total rainfall period 3 - 9 March 1969

สถานีฝน	Station	วันที่และจำนวนน้ำฝนเป็นมิลลิเมตร Date and amount of rainfall in m.m. มีนาคม March							ฝนรวม ม.ม. Total m.m.	ฝนรวมตั้งแต่ 1 ม.ค. Accumulative rain-fall Since Jan.1	
		3	4	5	6	7	8	9		ฝนจริง Actual	สูง(+)ต่ำ(-) กว่าปกติ Above(+) Below(-) Normal
<u>ภาคเหนือ</u>	<u>Northern Part</u>										
1. จ.เชียงราย	Chiang Rai*								0.0	3.5	- 15.3
2. อ.แม่สาย	Mae Sai								0.0		
3. อ.เชียงแสน	Chiang Saen								0.0		
4. อ.เชียงของ	Chiang Khong								0.0		
5. อ.แม่จัน	Mae Chan								0.0		
6. อ.แม่สรวย	Mae Suai								0.0		
7. อ.เทิง	Thoeng								0.0		
8. อ.เชียงคำ	Chiang Kham								0.0		
9. อ.พาน	Phan								0.0		
10. อ.แม่ใจ	Mae Chai								0.0		
11. อ.เวียงป่าเป้า	Wiang Pa Pao								0.0		
12. อ.พะเยา	Phayao								0.0		
13. จ.แม่ฮ่องสอน	Mae Hong Son*								0.0	0.2	- 22.4
14. อ.ปาย	Pai								0.0		
15. อ.ขุนยวม	Khun Yuam								0.0		
16. อ.แม่สะเรียง	Mae Sariang*								0.0	11.9	- 8.4
17. จ.เชียงใหม่	Chiang Mai*								0.0	5.5	- 16.3
18. อ.ฝาง	Fang								0.0		
19. อ.เชียงดาว	Chiang Dao								0.0		
20. อ.แม่แตง	Mae Taeng								0.0		
21. อ.แม่ริม	Mae Rim								0.0		
22. อ.สันทราย	San Sai								0.0		
23. อ.ดอยสะเก็ด	Doi Saket								0.0		
24. อ.สันกำแพง	San Kamphaeng								0.0		
25. อ.หางดง	Hang Dong								0.0		
26. อ.สารภี	Saraphi								0.0		
27. อ.สันป่าตอง	San Pa Tong								0.0		
28. อ.จอมทอง	Chom Thong								0.0		
29. อ.ฮอด	Hot								0.0		
30. จ.ลำพูน	Lamphun								0.0	11.9	..
31. อ.ป่าซาง	Pa Sang								0.0		
32. อ.ลี้	Li								0.0		
33. จ.ลำปาง	Lampang*								0.0	6.6	- 14.7
34. อ.งาว	Ngao								0.0		
35. อ.แจ้ห่ม	Chae Hom								0.0		
36. อ.เกาะคา	Ko Kha								0.0		
37. อ.สบปราบ	Sop Prap								0.0		
38. อ.เถิน	Thoen								0.0		
39. อ.แม่พริก	Mae Phrik								0.0		

สถานีฝน	Station	วันที่และจำนวนน้ำฝนเป็นมิลลิเมตร Date and amount of rainfall in m.m. มีนาคม March							ฝนรวม ม.ม. Total m.m.	ฝนรวมตั้งแต่ 1 ม.ค. Accumulative rain-fall Since Jan.1	
		3	4	5	6	7	8	9		ฝนจริง Actual	สูง(+)ต่ำ(-) กว่าปรกติ Above(+) Below(-) Normal
40.จ.แพร่	Phrae*								0.0	40.0	+ 8.6
41.อ.สอง	Song								0.0		
42.อ.สูงเม่น	Sung Men								0.0		
43.อ.เด่นชัย	Den Chai								0.0		
44.จ.น่าน	Nan*								0.0	42.0	- 0.2
45.อ.ทุ่งช้าง	Thung Chang			9.1					9.1		
46.อ.ท่าวังผา	Tha Wang Pha*								0.0		
47.อ.ปัว	Pua								0.0		
48.อ.สา	Sa								0.0		
49.อ.นาน้อย	Na Noi								0.0		
50.จ.อุตรดิตถ์	Uttaradit*			1.0					1.0	27.7	- 10.4
51.อ.ฟากท่า	Fak Tha		9.0	11.5					20.5		
52.อ.น้ำปาด	Nam Pat			13.6					13.6		
53.เขื่อนสิริกิติ์	Sirikit Dam*								0.0		
54.อ.ท่าปลา	Tha Pla								0.0		
55.อ.ลับแล	Laplae								0.0		
56.จ.ตาก	Tak*								0.0	20.2	+ 6.8
57.อ.บ้านตาก	Ban Tak								0.0		
58.อ.แม่สอด	Mae sot*								0.0	0.3	- 14.6
59.อ.อุ้มผาง	Umphang								0.0		
60.จ.สุโขทัย	Sukhothai				6.0				6.0	24.0	- 0.5
61.อ.สวรรคโลก	Sawankhalok			0.3					0.3		
62.อ.กงไกรลาศ	Kong Krailat								0.0		
63.จ.พิษณุโลก	Phitsanulok*								0.0	48.0	+ 2.4
64.อ.พรหมพิราม	Phrom Phiram								0.0		
65.อ.วังทอง	Wang Thong			T	T				T		
66.อ.บางกระทุ่ม	Bang Kratum								0.0		
67.จ.กำแพงเพชร	Kamphaeng Phet				11.2				11.2	20.0	- 4.9
68.อ.คลองขลุง	Khlong Khlung								0.0		
69.อ.ลานกระบือ	Khanu Woralaksaburi				15.3				15.3		
70.จ.พิจิตร	Phichit								0.0	48.1	+ 15.5
71.อ.สามง่าม	Sam Ngam								0.0		
72.อ.ตะพานหิน	Taphan Hin								0.0		
73.อ.บางมูลนาก	Bang Mun Nak								0.0		
74.อ.โพทะเล	Pho Thale								0.0		
75.จ.เพชรบูรณ์	Phetchabun*				T				T	66.7	+ 11.1
76.อ.หล่มเก่า	Lom Kao			T	T				T		
77.อ.หล่มสัก	Lom Sak*				16.1				16.1		
78.อ.ชนแดน	Chon Daen								0.0		
79.อ.หนองไผ่	Nong Phai								0.0		
80.อ.วิเชียรบุรี	Wichian Buri*			6.2					6.2		

สถานีฝน	Station	วันที่และจำนวนน้ำฝนเป็นมิลลิเมตร Date and amou t of rainfall in m.m. มีนาคม March							ฝนรวม ม.ม. Total m.m.	ฝนรวมตั้งแต่ 1 ม.ค. Accumulative rain-fall Since Jan. 1	
		3	4	5	6	7	8	9		ฝนจริง Actual	สูง(+)ต่ำ(-) กว่าปกติ Above(+) Below(-) Normal
ภาคตะวันออกเฉียงเหนือ	Northeastern Part										
1. จ.เลย	Loei*				0.2				0.2	37.0	- 5.0
2. อ.เชียงคาน	Chiang Khan				7.5				7.5		
3. อ.ท่าลี่	Tha Li								0.0		
4. อ.ด่านซาย	Dan Sai				32.5				32.5		
5. อ.วังสะพุง	Wang Saphung			2.3					2.3		
6. จ.หนองคาย	Nong Khai*		0.5		2.3			11.8	14.6	55.4	+ 4.8
7. อ.ศรีเชียงใหม่	Si Chiang Mai		3.4		3.5				6.9		
8. อ.โพนพิสัย	Phon Phisai	5.0			18.0				23.0		
9. อ.ท่าบ่อ	Tha Bo		7.8		T				7.8		
10. จ.อุดรธานี	Udon Thani*		T					6.0	6.0	78.8	+ 61.5
11. อ.เพ็ญ	Phen								0.0		
12. อ.หนองหาร	Nong Han								0.0		
13. จ.สกลนคร	Sakon Nakhon*		44.2						44.2	91.5	+ 70.4
14. อ.วานรนิวาส	Wanon Niwat								0.0		
15. อ.สว่างแดนดิน	Sawang Daen Din								0.0		
16. อ.พรรณานิคม	Phanna Nikhom		10.2						10.2		
17. จ.นครพนม	Nakhon Phanom*	1.5	5.0						6.5	15.5	- 25.7
18. อ.บ้านแพง	Ban Phaeng	7.6			3.6				11.2		
19. อ.ท่าอุเทน	Tha Uten		4.0						4.0		
20. อ.นาแก	Na Kae		9.4						9.4		
21. อ.ธาตุพนม	That Phanom		T						T		
22. อ.มุกดาหาร	Mukdahan*		T						T	2.2	- 24.4
23. จ.กาฬสินธุ์	Kalasin		36.9						36.9	136.1	+ 88.7
24. อ.ยางตลาด	Yang Talat		20.9						20.9		
25. อ.สหัสขันธ์	Sahatsakhan		48.8						48.8		
26. อ.กมลาไสย	Kamalasai		15.1						15.1		
27. จ.ร้อยเอ็ด	Roi Et*		1.7						1.7	5.9	- 24.6
28. อ.โพนทอง	Phon Thong								0.0		
29. อ.ธวัชบุรี	Thawatchaburi		4.0						4.0		
30. อ.อาจสามารถ	At Samat		28.2						28.2		
31. อ.เสลภูมิ	Selaphum		0.9						0.9		
32. อ.จตุรพักตรพิมาน	Chaturaphak Phiman								0.0		
33. อ.เกษตรวิสัย	Kaset Wisai								0.0		
34. อ.ศรีมโหสถ	Phanom Phrai								0.0		
35. อ.สุวรรณภูมิ	Suwannaphum								0.0		
36. จ.มหาสารคาม	Maha Sarakham								0.0	78.9	+ 61.5
37. อ.โกสุมพิสัย	Kosum Phisai*		9.4						9.4		
38. อ.บรบือ	Borabu		0.5						0.5		
39. อ.พยัคฆภูมิพิสัย	Phayakkhaphum Phisai								0.0		
40. จ.ขอนแก่น	Khon Kaen*		10.2						10.2	73.2	+ 34.2

สถานีฝน	Station	วันที่และจำนวนน้ำฝนเป็นมิลลิเมตร Date and amount of rainfall in m.m. มีนาคม March							ฝนรวม ม.ม. Total m.m.	ฝนรวมตั้งแต่ 1 Accumulative -fall Since Ja	
		3	4	5	6	7	8	9		ฝนจริง Actual	สูง(+)ต่ ความ Above Below Norm
41.อ.ภูเวียง	Phu Wiang				2.8				2.8		
42.อ.ชุมแพ	Chum Phae								0.0		
43.อ.มัญจาคีรี	Mancha Khiri								0.0		
44.อ.ชนบท	Chonnabot*		1.5						1.5		
45.อ.บ้านไผ่	Ban Phai		5.0						5.0		
46.อ.พล	Phon								0.0		
47.จ.ชัยภูมิ	Chaiyaphum*		T	65.9	0.9				66.8	83.2	+ 60.
48.อ.ภูเขียว	Phu Khieo								0.0		
49.อ.คอนสวรรค์	Khon Sawan			19.4					19.4		
50.อ.จัตุรัส	Chatturat			19.3					19.3		
51.อ.บำเหน็จณรงค์	Bamnet Narong			0.5					0.5		
52.จ.นครราชสีมา	Nakhon Ratchasima*		T		T				T	22.1	- 32.
53.อ.บัวใหญ่	Bua Yai								0.0		
54.อ.คง	Khong								0.0		
55.อ.ด่านขุนทด	Dan Khun Thot		3.2						3.2		
56.อ.โนนไทย	Non Thai								0.0		
57.อ.โนนสูง	Non Sung								0.0		
58.อ.พิมาย	Phimai								0.0		
59.อ.สีคิ้ว	Sikhiu		9.1		18.2				27.3		
60.อ.สูงเนิน	Sung Noen								0.0		
61.อ.ปักธงชัย	Phak Thong Chai		40.0						40.0		
62.อ.โชคชัย	Chok Chai*		0.7						0.7		
63.อ.ครบุรี	Khon Buri			7.6					7.6		
64.จ.บุรีรัมย์	Buri Ram								0.0	25.7	- 8.
65.อ.พุทไธสง	Phutthaisong								0.0		
66.อ.สตึก	Satuk								0.0		
67.อ.ลำปลายมาศ	Lam Plai Mat								0.0		
68.อ.นางรอง	Nang Rong*								0.0		
69.จ.สุรินทร์	Surin*								0.0	10.9	- 3.1
70.อ.รัตนบุรี	Rattanaburi								0.0		
71.อ.ท่าตูม	Tha Tum*								0.0		
72.อ.ศีขรภูมิ	Sikhoraphum								0.0		
73.อ.ปราสาท	Prasat								0.0		
74.อ.สังขะ	Sangkha								0.0		
75.จ.ศรีสะเกษ	Si Sa Ket								0.0	0.0	- 6.1
76.อ.ราษีไศล	Rasi Salai								0.0		
77.อ.อุทุมพรพิสัย	Uthumphon Phisai								0.0		
78.อ.กันทรารมย์	Kanthararom								0.0		
79.อ.ขุขันธ์	Khukhan								0.0		
80.อ.กันทรลักษ์	Kantharalek			6.3					6.3		
81.จ.อุบลราชธานี	Ubon Ratchathani*								0.0	5.3	- 10.4

สถานีฝน	Station	วันที่และจำนวนน้ำฝนเป็นมิลลิเมตร Date and amount of rainfall in m.m. มีนาคม March							ฝนรวม มม. Total m.m.	ฝนรวมตั้งแต่ 1 ม.ค. Accumulative rain-fall Since Jan. 1	
		3	4	5	6	7	8	9		ฝนจริง Actual	สูง(+)ต่ำ(-) กว่าปกติ Above(+) Below(-) Normal
82.อ.เขมราฐ	Khemarat								0.0		
83.อ.อำนาจเจริญ	Amnat Charoen								0.0		
84.อ.ยโสธร	Yasothon								0.0		
85.อ.คำเขื่อนแก้ว	Kham Khuan Kaeo								0.0		
86.อ.ตระการพืชผล	Trakan Phutphon								0.0		
87.อ.มหาชนะชัย	Maha Chana Chai								0.0		
88.อ.เขื่องใน	Khuang Nai								0.0		
89.อ.โขงเจียม	Khong Chiam								0.0		
90.อ.เดชอุดม	Det Udom								0.0		
<u>ภาคกลาง</u>	<u>Central Part</u>										
1.จ.นครสวรรค์	Nakhon Sawan*								0.0	53.9	+ 14.2
2.อ.บรรพตพิสัย	Banphot Phisai								0.0		
3.อ.ตากฟ้า	Takhli								0.0		
4.อ.ลาดยาว	Lat Yao								0.0		
5.อ.ชุมแสง	Chumsaeng			T					T		
6.อ.หนองบัว	Nong Bua								0.0		
7.อ.ท่าตะโก	Tha Tako								0.0		
8.อ.พยุหะคีรี	Phayuha Khiri								0.0		
9.จ.อุทัยธานี	Uthai Thani								0.0	0.0	- 39.5
10.อ.สว่างอารมณ์	Sawang Arom								0.0		
11.อ.หนองฉาง	Nong Chang								0.0		
12.อ.ทัพทัน	Thab Than								0.0		
13.อ.หนองขาหย่าง	Nong Khayang								0.0		
14.อ.บ้านไร่	Ban Rai								0.0		
15.จ.ชัยนาท	Chainat								0.0	0.0	- 36.6
16.อ.มโนรมย์	Manorom								0.0		
17.อ.วัดสิงห์	Wat Sing								0.0		
18.จ.สิงห์บุรี	Sing Buri								0.0	45.1	- 0.2
19.อ.อินทร์บุรี	In Buri								0.0		
20.อ.บางระจัน	Bang Rachan								0.0		
21.อ.พรหมบุรี	Phrom Buri								0.0		
22.จ.ลพบุรี	Lopburi*								0.0	59.3	+ 31.7
23.อ.บ้านหมี่	Ban Mi								0.0		
24.อ.ชัยบาดาล	Chai Badan								0.0		
25.อ.บัวชุม	Bua Chum*								0.0		
26.อ.ท่าวุ้ง	Tha Wung								0.0		
27.อ.โคกสำโรง	Khok Samrong								0.0		
28.จ.สุพรรณบุรี	Suphan Buri*								0.0	39.4	+ 3.4
29.อ.ดอนเจดีย์	Don Chedi								0.0		
30.อ.เดิมบางนางบวช	Doembang Nangbuat								0.0		
31.อ.สามชุก	Sam Chuk								0.0		

สถานีฝน	Station	วันที่และจำนวนน้ำฝนเป็นมิลลิเมตร Date and amount of rainfall in m.m. มีนาคม March							ฝนรวม ม.ม. Total m.m.	ฝนรวมตั้งแต่ 1 ม.ค. Accumulative rainfall Since Jan.1	
		3	4	5	6	7	8	9		ฝนจริง Actual	สูง(+)ต่ำ(-) กว่าปกติ Above(+) Below(-) Normal
32.อ.ศรีประจันต์	Si Prachan								0.0		
33.อ.บางปลาม้า	Bang Pla Ma								0.0		
34.อ.สองพี่น้อง	Song Phi Nong								0.0		
35.จ.อ่างทอง	Ang Thong								0.0	6.2	- 41.9
36.อ.โพธิ์ทอง	Pho Thong								0.0		
37.อ.ไชโย	Chaiyo								0.0		
38.อ.วิเศษชัยชาญ	Wiset Chai Chan								0.0		
39.อ.ป่าโมก	Pa Mok								0.0		
40.จ.สระบุรี	Saraburi								0.0	124.0	+ 82.0
41.อ.พระพุทธบาท	Phra Phutthabat								0.0		
42.อ.บ้านหมอ	Ban Mo								0.0		
43.อ.หนองแค	Nong Khae								0.0		
44.อ.แก่งคอย	Kaeng Khoi								0.0		
45.จ.พระนครศรีอยุธยา	Ayutthaya								0.0	0.0	- 50.1
46.อ.ท่าเรือ	Tha Rua								0.0		
47.อ.ผักไห่	Phak Hai								0.0		
48.อ.บางบาล	Bang Ban								0.0		
49.อ.บางไทร	Bang Sai								0.0		
50.อ.เสนา	Sena								0.0		
51.อ.บางปะอิน	Bang Pa-in								0.0		
52.จ.ปทุมธานี	Pathum Thani								0.0	16.0	- 21.8
53.อ.ธัญบุรี	Thanyaburi								0.0		
54.ต.รังสิต	Rangsit								0.0		
55.จ.นนทบุรี	Nonthaburi								0.0	17.5	- 23.6
56.อ.บางบัวทอง	Bang Bua Thong								0.0		
57.จ.ธนบุรี	Thon Buri								0.0	55.3	+ 50.0
58.อ.บางขุนเทียน	Bang Khun Thian								0.0		
59.อ.ทลิ่งชัน	Taling Chan								0.0		
60.จ.พระนคร	Phra Nakhon*								0.0	38.6	- 13.1
61.สนามบินดอนเมือง	Don Muang Air-port*								0.0	35.3	- 15.4
62.อ.บางเขน	Bang Khen*								0.0		
63.อ.มีนบุรี	Min Buri								0.0		
64.อ.ลาดกระบัง	Lat Krabang								0.0		
65.ศูนย์วิจัยฯบางนา	Bang Na*								0.0		
66.จ.กาญจนบุรี	Kanchanaburi*								0.0	5.7	- 41.1
67.เหมืองปิล็อก	Pilok								0.0		
68.อ.สังขละบุรี	Sangkhla Buri								0.0		
69.อ.ทองผาภูมิ	Thong Pha Phum*								0.0		
70.อ.ศรีสวัสดิ์	Si Sawat								0.0		
71.อ.บ่อพลอย	Bo Phloi								0.0		
72.อ.ไทรโยค	Sai Yok								0.0		

สถานีฝน	Station	วันที่และจำนวนน้ำฝนเป็นมิลลิเมตร Date and amount of rainfall in m.m. มีนาคม March							ฝนรวม ม.ม. Total m.m.	ฝนรวมตั้งแต่ 1 ม.ค. Accumulative rain-fall Since Jan.1	
		3	4	5	6	7	8	9		ฝนจริง Actual	สูง(+)ต่ำ(-) กว่าปกติ Above(+) Below(-) Normal
33.อ.พนมทวน	Phanom Thuan								0.0		
34.อ.ท่าม่วง	Tha Muang								0.0		
35.อ.ท่ามะกา	Tha Maka								0.0		
36.จ.นครปฐม	Nakhon Pathom								0.0	6.4	- 15.0
37.อ.กำแพงแสน	Kamphaeng Saen								0.0		
38.อ.นครชัยศรี	Nakhon Chaisi								0.0		
39.จ.ราชบุรี	Ratchaburi								0.0	16.7	- 14.4
40.อ.บ้านโป่ง	Ban Pong								0.0		
41.อ.โพธาราม	Photharam								0.0		
42.อ.ดำเนินสดวก	Damnoen Saduak								0.0		
43.อ.ปากท่อ	Pak Tho								0.0		
44.จ.สมุทรสงคราม	Samut Songkham								0.0	45.6	+ 26.9
45.อ.บางคนที	Bang Khonthi								0.0		
46.อ.อัมพวา	Amphawa								0.0		
47.จ.สมุทรสาคร	Samut Sakhon								0.0	36.4	- 0.3
48.จ.สมุทรปราการ	Samut Prakan								0.0	12.5	- 23.7
49.อ.พระประแดง	Phra Pradaeng								0.0		
50.อ.บางพลี	Bang Phli								0.0		
<u>ภาคตะวันออก</u>	<u>Eastern Part</u>										
1.จ.นครนายก	Nakhon Nayok								0.0	17.3	- 50.5
2.อ.บ้านนา	Ban Na								0.0		
3.อ.ปากพลี	Pak Phli								0.0		
4.จ.ปราจีนบุรี	Prachin Buri*								0.0	22.3	- 54.3
5.อ.บ้านสร้าง	Ban Sang								0.0		
6.อ.ศรีมหาโพธิ	Si Maha Phot								0.0		
7.อ.กบินทร์บุรี	Kabin Buri								0.0		
8.อ.สระแก้ว	Sakaeo								0.0		
9.อ.วัฒนานคร	Watthana Nakhon								0.0		
10.อ.อรัญประเทศ	Aranyaprathet*	T	2.0						2.0	79.8	+ 22.8
11.จ.ฉะเชิงเทรา	Chachoengsao								0.0	26.7	- 15.8
12.อ.บางโพธิ์	Ban Pho								0.0		
13.จ.ชลบุรี	Chon Buri*			T					T	47.0	- 5.1
14.อ.พานทอง	Phan Thong								0.0		
15.อ.พนัสนิคม	Phanat Nikhom								0.0		
16.อ.บ้านบึง	Ban Bung								0.0		
17.อ.เกาะสีชัง	Ko Sichang*								0.0		
18.อ.ศรีราชา	Si Racha								0.0		
19.อ.สัตหีบ	Sattahip*								0.0	160.5	+ 85.6
20.จ.ระยอง	Rayong*								0.0	296.7	+237.6
21.อ.บ้านค่าย	Ban Khai								0.0		
22.อ.แกลง	Klaeng								0.0		

สถานีฝน	Station	วันที่และจำนวนน้ำฝนเป็นมิลลิเมตร Date and amount of rainfall in m.m. มีนาคม March 3	4	5	6	7	8	9	ฝนรวม ม.ม. Total m.m.	ฝนรวมตั้งแต่ 1 ม.ค. Accumulative rain-fall Since Jan.1 ฝนจริง Actual	สูง(+)ต่ำ(-) กว่าปกติ Above(+) Below(-) Normal
23.จ.จันทบุรี	Chanthaburi*								0.0	60.6	- 29.6
24.อ.ท่าใหม่	Tha Mai								0.0		
25.อ.มะขาม	Makham								0.0		
26.อ.ขลุง	Khlung								0.0		
27.จ.ตราด	Trat								0.0	164.7	+ 50.3
28.อ.เขาสมิง	Khao Saming								0.0		
29.อ.แหลมงอบ	Laem Ngop*								0.0		
30.อ.คลองใหญ่	Khlong Yai*	T	0.1				T		0.1	146.4	- 30.3
ภาคใต้	Southern Part										
1.จ.เพชรบุรี	Phetchaburi								0.0	44.0	+ 14.7
2.อ.บ้านแหลม	Ban Laem								0.0		
3.อ.บ้านลาด	Ban Lat								0.0		
4.อ.ชะอำ	Cha-am								0.0		
5.จ.ประจวบคีรีขันธ์	Prachuap Khiri Khan*								0.0	233.5	+145.9
6.อ.กุยบุรี	Kui Buri								0.0		
7.อ.หัวหิน	Hua Hin*								0.0	71.1	+ 31.2
8.จ.ชุมพร	Chumphon*								0.0	305.2	+133.3
9.อ.ท่าแซะ	Tha Sae								0.0		
10.อ.สวี	Sawi								0.0		
11.อ.หลังสวน	Lang Suan								0.0		
12.จ.สุราษฎร์ธานี	Surat Thani *								0.0	114.0	+ 29.1
13.อ.ไชยา	Chaiya								0.0		
14.อ.เกาะสมุย	Ko Samui*								0.0		
15.อ.พุนพิน	Phunphin								0.0		
16.อ.บ้านนาสาร	Ban Na San								0.0		
17.จ.นครศรีธรรมราช	Nakhon Si Thammarat*								0.0	185.7	-153.7
18.อ.สิชล	Sichon								0.0		
19.อ.ท่าศาลา	Tha Sala								0.0		
20.อ.ฉวาง	Chawang								0.0		
21.อ.ทุ่งสง	Thung Song								0.0		
22.อ.ร่อนพิบูลย์	Ron Phibun								0.0		
23.อ.ปากพนัง	Pak Phanang				T				T		
24.จ.พัทลุง	Phatthalung								0.0	313.7	+ 48.7
25.อ.เขาชัยสน	Khao Chaison								0.0		
26.จ.สงขลา	Songkhla*								0.0	142.8	- 48.5
27.อ.รัตภูมิ	Rattaphum								0.0		
28.อ.หาดใหญ่	Hat Yai								0.0		
29.อ.สะเดา	Sadao								0.0		
30.จ.ปัตตานี	Pattani*						T		T	78.4	- 41.7
31.อ.หนองจิก	Nong Chik								0.0		
32.อ.ยะหริ่ง	Yaring								0.0		

สถานีฝน	Station	วันที่และจำนวนน้ำฝนเป็นมิลลิเมตร Date and amount of rainfall in m.m. มีนาคม March							ฝนรวม มม. Total m.m.	ฝนรวมตั้งแต่ 1 ม.ค. Accumulative rain-fall Since Jan. 1	
		3	4	5	6	7	8	9		ฝนจริง Actual	สูง(+)ต่ำ(-) กว่าปกติ Above(+) Below(-) Normal
33.อ.ปะนาเระ	Panare								0.0		
34.จ.ยะลา	Yala								0.0	..	..
35.อ.เบตง	Betong								0.0		
36.อ.บันนังสตา	Bannang Satar								0.0		
37.จ.นราธิวาส	Narathiwat*					T		0.5	0.5	246.9	-222.4
38.อ.ยิ่งอ	Yi-ngo								0.0		
39.อ.ระแงะ	Rangae								0.0		
40.อ.ตากใบ	Tak Bai								0.0		
41.จ.ระนอง	Ranong*								0.0	94.3	+ 4.1
42.อ.กระบุรี	Kra Buri								0.0		
43.จ.พังงา	Phangnga					1.7			1.7	349.5	+193.9
44.อ.กะปง	Kapong								0.0		
45.อ.ตะกั่วป่า	Takua Pa								0.0		
46.อ.ท้ายเหมือง	Thai Muang					2.3			2.3		
47.อ.ตะกั่วทุ่ง	Takua Thung								0.0		
48.จ.ภูเก็ต	Phuket*								0.0	84.6	+ 1.3
49.สนามบินภูเก็ต	Phuket Air-port*								0.0		
50.อ.ถลาง	Thalang								0.0		
51.จ.กระบี่	Krabi								0.0	..	..
52.อ.อ่าวลึก	Ao Luk								0.0		
53.อ.คลองท่อม	Khlong Tom								0.0		
54.สนามบินตรัง	Trang Air-port*								0.0	89.7	+ 19.1
55.อ.สิเกา	Sikao								0.0		
56.อ.ย่านตาขาว	Yan Ta Khao								0.0		
57.อ.ปะเหลียน	Palian								0.0		
58.จ.สตูล	Satun								0.0	61.4	- 34.9
59.อ.ทุ่งหว้า	Thung Wa								0.0		
60.อ.ละงู	Langu								0.0		

หมายเหตุ ช่องว่าง ไม่มีฝนตก
* สถานีตรวจอากาศ
T ฝนเล็กน้อยวัดไม่ได้
.. ไม่มีรายงาน

Remark Blank . No rain
* Synoptic Station
T Trace
.. No report.

อุณหภูมิสูงสุดและต่ำสุดประจำวันที่ ๓ – ๙ มีนาคม ๒๕๑๒

Daily Max. and Min. Temperature 3 – 9 March 1969

สถานี	Station	อุณหภูมิสูงสุดและต่ำสุดเป็นองศา ซ. Max. and Min. Temperature in degree C.							เฉลี่ยสูงสุดต่ำสุด Average Max. Min.	เฉลี่ยในสัปดาห์ Weekly Mean	ค่าปรกติประจำเดือน Monthly Normal
		3	4	5	6	7	8	9			
ภาคเหนือ	**Northern Part**										
1.จ.เชียงราย	Chiang Rai	34.9 15.0	34.3 14.2	34.2 14.0	32.0 13.4	34.0 13.1	35.0 14.4	34.0 13.3	34.1 13.9	24.0	24.5
2.จ.แม่ฮ่องสอน	Mae Hong Son	37.2 16.3	37.4 15.7	35.8 17.6	35.6 15.2	35.3 15.7	37.2 16.3	36.5 14.7	36.4 15.9	26.2	26.3
3.จ.เชียงใหม่	Chiang Mai	37.0 17.5	37.1 17.3	36.1 15.9	36.1 15.7	36.2 15.9	36.2 15.4	31.9 14.9	35.8 16.1	26.0	26.0
4.จ.น่าน	Nan	38.0 18.2	37.2 16.1	35.3 19.2	34.2 20.0	35.8 20.0	37.9 19.4	37.2 18.4	36.5 19.0	27.8	26.7
5.อ.ท่าวังผา	Tha Wang Pha	37.3 17.3	36.2 16.4	34.7 18.4	33.7 21.5	34.9 19.4	36.1 18.0	.. 16.6	35.5 18.2	26.9	..
6.จ.ลำปาง	Lampang	38.6 18.0	37.9 18.0	36.5 17.0	36.6 20.6	36.8 19.2	37.9 17.6	38.2 16.8	37.5 18.2	27.9	27.1
7.อ.แม่สะเรียง	Mae Sariang	39.5 16.6	37.0 18.5	36.5 15.9	35.8 15.1	35.7 15.4	35.6 16.2	36.3 13.4	36.6 15.9	26.3	26.7
8.จ.แพร่	Phrae	37.7 20.6	38.1 22.5	36.1 23.9	35.1 23.7	35.9 24.2	37.0 22.2	38.3 20.2	36.9 22.5	29.7	27.3
9.จ.อุตรดิตถ์	Uttaradit	38.0 21.0	39.1 21.5	37.0 22.4	36.3 22.7	37.0 22.2	37.8 20.5	38.2 20.0	37.6 21.5	29.6	29.0
10.เขื่อนสิริกิติ์	Sirikit Dam	39.1 20.3	38.9 20.6	36.8 22.1	35.6 22.5	37.3 22.7	37.1 22.1	.. ..	37.5 21.7	29.6	..
11.จ.ตาก	Tak	40.4 25.6	39.4 26.3	38.6 25.7	38.0 24.8	38.0 26.8	38.7 24.9	40.4 25.0	39.1 25.6	32.4	30.1
12.จ.พิษณุโลก	Phitsanulok	37.2 22.6	37.3 25.2	35.7 24.9	35.7 26.0	36.3 24.7	37.2 19.9	37.1 25.0	36.6 24.0	30.3	29.2
13.อ.แม่สอด	Mae Sot	37.4 20.7	36.5 20.9	35.6 19.4	34.6 20.6	35.7 19.8	36.0 19.9	37.0 16.9	36.1 19.7	27.9	28.1
14.จ.เพชรบูรณ์	Phetchabun	37.8 21.9	36.5 24.2	36.5 23.4	35.0 25.9	36.5 24.3	37.4 22.4	38.3 22.7	36.9 23.5	30.2	28.3
15.อ.หล่มสัก	Lom Sak	21.1	23.0	23.9	24.2	22.2	23.1	..	22.9	..	..
16.อ.วิเชียรบุรี	Wichian Buri	38.7 22.7	37.4 24.0	36.7 25.7	35.4 24.4	36.5 24.8	37.8 24.5	38.2 24.4	37.2 24.4	30.8	..
ภาคตะวันออกเฉียงเหนือ	**Northeastern Part**										
1.จ.หนองคาย	Nong Khai	35.7 23.0	34.2 22.7	30.1 20.6	25.6 20.9	29.8 19.9	.. 19.8	35.8 ..	31.9 21.2	26.6	..
2.จ.เลย	Loei	37.8 19.0	37.0 19.4	31.3 22.0	30.0 20.8	33.2 20.0	37.0 19.3	37.2 20.1	34.8 20.1	27.5	26.4
3.จ.อุดรธานี	Udon Thani	36.3 23.2	35.0 24.1	30.7 21.0	26.5 21.7	32.1 20.5	34.5 21.0	36.2 23.4	33.0 22.1	27.6	27.9
4.จ.นครพนม	Nakhon Phanom	35.6 20.6	31.3 24.0	27.2 19.4	30.7 18.3	33.7 19.7	35.4 20.8	32.9 22.5	32.4 20.8	26.6	26.7
5.จ.สกลนคร	Sakon Nakhon	37.4 21.8	33.2 24.1	28.6 18.5	29.7 19.0	31.7 20.0	34.1 21.3	34.5 23.0	32.7 21.1	26.9	27.1
6.อ.มุกดาหาร	Mukdahan	36.8 22.1	34.7 25.2	32.5 21.1	33.5 19.0	35.3 21.2	37.7 20.7	36.5 22.0	35.3 21.6	28.5	27.5
7.จ.ขอนแก่น	Khon Kaen	39.0 26.0	38.2 25.9	31.8 20.4	30.8 20.0	34.9 21.1	36.4 22.4	37.5 24.5	35.5 22.9	29.2	28.6
8.อ.โกสุมพิสัย	Kosum Phisai	38.9 21.4	38.0 23.3	31.1 19.2	32.6 20.1	35.0 20.2	.. 21.4	.. ..	35.1 20.9	28.0	..
9.จ.ร้อยเอ็ด	Roi Et	37.7 24.0	36.7 25.6	33.7 21.0	33.4 21.8	35.5 21.5	36.5 22.3	37.4 24.5	35.8 23.0	29.4	29.5
10.จ.ชัยภูมิ	Chaiyaphum	39.3 24.7	37.6 24.7	33.5 23.8	32.0 21.5	33.8 22.9	36.3 23.6	36.1 24.7	35.5 23.7	29.6	28.3
11.จ.อุบลราชธานี	Ubon Ratchathani	36.5 24.5	37.0 24.1	35.7 21.5	35.8 20.5	37.1 23.0	37.3 22.7	37.0 24.9	36.6 23.0	29.8	28.5
12.จ.สุรินทร์	Surin	36.5 23.6	36.3 23.0	36.3 23.0	35.6 23.0	36.6 23.0	37.4 23.0	37.0 23.0	36.5 23.1	29.8	28.7
13.อ.ท่าตูม	Tha Tum	37.2 25.3	36.1 25.2	34.7 22.5	34.6 22.6	37.0 22.0	37.8 22.0	.. 24.4	36.2 23.4	29.8	..
14.อ.นางรอง	Nang Rong	37.5 22.0	37.3 23.5	36.2 23.0	.. 23.0	36.8 ..	.. 22.0	.. ..	37.0 22.7	29.9	..

สถานี	Station	อุณหภูมิสูงสุดและต่ำสุดเป็นองศา ซ. Max. and Min. Temperature in degree C. 3	4	5	6	7	8	9	เฉลี่ยสูงสุดต่ำสุด Average Max. Min.	เฉลี่ยในสัปดาห์ Weekly Mean	ค่าปกติประจำเดือน Monthly Normal
1.จ.นครราชสีมา	Nakhon Ratchasima	39.7 24.4	39.1 24.0	36.6 24.4	36.5 24.3	37.2 23.6	39.3 23.4	38.8 24.6	38.2 24.1	31.2	28.9
2.อ.โชคชัย	Chok Chai	38.3 23.9	37.1 24.4	35.5 23.7	35.6 24.4	36.9 24.0	.. 23.9	.. ..	36.7 24.1	30.4	..
ภาคกลาง	Central Part										
1.จ.นครสวรรค์	Nakhon Sawan	38.5 24.5	38.2 25.0	37.7 25.5	37.6 25.4	38.9 25.3	38.8 24.7	38.9 25.0	38.3 25.1	31.7	30.3
2.จ.ลพบุรี	Lop Buri	37.6 25.0	36.3 25.6	36.0 25.5	36.3 25.3	36.6 25.5	37.8 25.3	38.0 25.0	36.9 25.3	31.1	30.1
3.จ.สุพรรณบุรี	Suphan Buri	37.5 24.2	37.0 24.9	36.0 24.8	36.0 24.8	36.8 23.7	38.0 23.7	38.5 24.6	37.1 24.4	30.8	29.7
4.จ.กาญจนบุรี	Kanchanaburi	37.7 23.3	39.2 23.4	37.4 23.5	36.0 23.4	36.8 23.4	38.7 24.0	39.9 24.9	38.0 23.7	30.9	29.9
5.อ.ทองผาภูมิ	Thong Pha Phum	37.3 19.0	36.1 20.5	37.2 18.5	36.2 23.0	37.3 21.5	38.0 19.1	37.6 18.0	37.1 19.9	28.5	..
6.สนามบินดอนเมือง	Don Muang Air-port	33.9 25.0	33.7 24.7	33.2 24.8	33.5 25.5	34.5 24.6	34.7 24.9	34.7 25.8	34.0 25.0	29.5	29.2
7.จ.พระนคร	Phra Nakhon	33.0 25.7	33.7 26.9	33.3 26.9	33.1 26.1	34.0 24.9	34.8 26.4	34.7 26.6	33.8 26.2	30.0	29.2
8.ศูนย์วิจัยบางนา	Bang Na	32.5 24.7	33.2 26.7	33.0 25.8	33.0 25.3	33.8 23.4	34.4 25.7	34.2 26.3	33.4 25.4	29.4	..
ภาคตะวันออก	Eastern Part										
1.จ.ปราจีนบุรี	Prachin Buri	38.0 24.9	37.7 23.9	37.0 26.0	36.3 24.7	37.5 24.4	38.3 24.3	37.0 26.6	37.4 25.0	31.2	29.2
2.อ.กบินทร์บุรี	Kabin Buri	37.1 24.0	37.4 26.1	36.9 25.4	36.3 23.5	37.4 23.7	.. 24.9	.. ..	37.0 24.6	30.8	..
3.อ.อรัญประเทศ	Aranyaprathet	36.8 24.0	37.7 24.5	36.7 23.9	36.0 23.4	37.6 23.3	38.4 24.8	38.5 24.0	37.4 24.0	30.7	29.5
4.จ.ชลบุรี	Chon Buri	33.2 25.2	33.2 26.3	32.3 26.1	31.7 25.5	32.8 23.9	33.1 25.1	32.8 26.1	32.7 25.5	29.1	28.7
5.อ.เกาะสีชัง	Ko Si Chang	33.2 26.4	32.6 26.8	32.4 26.5	31.8 26.0	31.5 24.7	32.6 23.2	32.1 27.5	32.3 25.9	29.1	28.8
6.อ.สัตหีบ	Sattahip	33.5 27.2	33.5 27.4	33.7 25.5	34.0 27.0	34.7 26.7	34.8 27.2	34.5 27.3	34.1 26.9	30.5	30.2
7.จ.ระยอง	Rayong	32.2 28.0	32.2 28.0	32.0 28.0	32.4 25.4	32.0 23.8	.. 27.5	.. ..	32.2 26.8	29.5	..
8.จ.จันทบุรี	Chanthaburi	33.2 24.0	32.5 24.4	32.7 22.0	33.3 22.8	33.2 22.4	33.5 23.5	33.2 24.5	33.1 23.4	28.3	27.9
9.อ.คลองใหญ่	Khlong Yai	31.8 24.1	31.4 24.0	31.2 23.7	31.4 21.9	32.3 22.5	32.1 23.2	31.9 23.0	31.7 23.2	27.5	27.6
ภาคใต้	Southern Part										
1.อ.หัวหิน	Hua Hin	32.3 24.6	33.5 23.8	32.5 25.0	32.6 23.1	31.6 22.3	32.7 23.5	33.0 24.7	32.6 23.9	28.3	27.7
2.จ.ประจวบคีรีขันธ์	Prachuab Khiri Khan	32.0 23.0	33.0 22.2	32.0 22.5	32.2 22.2	31.7 21.0	32.5 22.6	32.7 22.8	32.3 22.3	27.3	27.3
3.จ.ชุมพร	Chumphon	31.9 21.3	32.0 21.1	31.5 20.8	31.6 20.7	31.7 21.1	32.0 22.1	32.6 22.5	31.9 21.4	26.7	27.1
4.จ.สุราษฎร์ธานี	Surat Thani	34.1 17.7	32.8 18.0	33.8 17.0	34.1 15.6	35.0 19.8	35.3 21.2	32.5 20.0	33.9 18.5	26.2	27.9
5.อ.เกาะสมุย	Ko Samui	30.9 23.9	30.7 25.5	29.9 23.5	30.4 27.2	31.0 25.6	30.7 27.6	31.5 27.4	30.7 25.8	28.3	..
6.จ.นครศรีธรรมราช	Nakhon Si Thammarat	34.1 20.3	33.6 20.2	33.0 19.8	34.0 20.1	34.6 21.8	34.5 23.1	33.8 22.3	33.9 21.1	27.5	27.4
7.จ.สงขลา	Songkhla	32.2 22.3	31.0 20.7	31.5 21.4	31.6 22.8	32.7 24.9	32.6 25.4	31.7 25.3	31.9 23.3	27.6	27.8
8.จ.ปัตตานี	Pattani	33.1 20.5	31.6 17.9	32.2 18.7	33.3 18.9	33.1 21.7	32.7 22.6	32.5 22.4	32.6 20.4	26.5	..
9.จ.นราธิวาส	Narathiwat	33.5 21.0	31.5 19.2	32.3 20.5	34.4 19.9	33.2 22.0	33.1 23.4	32.5 23.5	32.9 21.4	27.2	26.9
10.จ.ระนอง	Ranong	36.0 19.1	35.5 20.7	34.6 19.9	35.0 19.6	36.5 21.3	36.7 22.1	36.1 21.7	35.8 20.6	28.2	27.7
11.จ.ภูเก็ต	Phuket	34.0 21.5	34.3 22.2	33.0 20.5	34.0 24.2	34.0 22.5	33.5 25.5	33.5 24.0	33.8 22.9	28.4	28.4
12.สนามบินภูเก็ต	Phuket Air-port	34.4 21.6	33.7 21.0	34.0 20.6	33.8 22.5	34.5 20.6	34.8 23.2	34.7 21.8	34.3 21.6	28.0	27.9
13.สนามบินตรัง	Trang Air-port	36.3 20.5	36.4 18.7	34.8 19.4	36.2 18.6	36.2 21.5	36.2 21.3	36.3 21.6	36.1 20.2	28.2	28.7

กรมอุตุนิยมวิทยา สำนักนายกรัฐมนตรี

รายงานอากาศประจำสัปดาห์ ระหว่างวันที่ ๑๐ — ๑๖ มีนาคม ๒๕๑๒

และ

การคาดหมายลักษณะอากาศ ระหว่างวันที่ ๑๗ — ๒๓ มีนาคม ๒๕๑๒

ฉบับที่ ๑๑/๒๕๑๒

พลเรือโท สนิธ เวสารัชชนันท์

อธิบดีกรมอุตุนิยมวิทยา

METEOROLOGICAL DEPARTMENT
OFFICE OF THE PRIME MINISTER

BANGKOK THAILAND

WEEKLY WEATHER REPORT

DURING THE PERIOD 10 — 16 MARCH 1969

AND

WEATHER OUTLOOK

DURING 17 — 23 MARCH 1969

No. 11/1969

Sanit Vesa — rajananda

Vice Admiral, Director General

ATMOSPHERIC SCIENCES
LIBRARY
MAR 25 1969
E. S. S. A.
U. S. Dept. of Commerce

การคาดหมายลักษณะอากาศใน ๗ วันข้างหน้า
ตั้งแต่วันที่ ๑๗ – ๒๓ มีนาคม ๒๕๑๒

ลักษณะทั่วไป

บริเวณความกดอากาศสูงในประเทศจีนซึ่งได้แผ่ลงมาจนถึงประเทศไทยในตอนปลายสัปดาห์ที่แล้วมา คาดว่าจะอ่อนกำลังลงในสัปดาห์นี้ ซึ่งจะทำให้ลมฝ่ายใต้จากทะเลจีนใต้พัดปกคลุมประเทศไทยต่อไป อันจะเป็นเหตุให้ระดับอุณหภูมิสูงขึ้นโดยทั่วไป

ภาคเหนือ ภาคตะวันออกเฉียงเหนือ ภาคกลาง ภาคตะวันออก อ่าวไทย ฝั่งตะวันออก	มีฝนหรือฝนฟ้าคะนองเป็นแห่ง ๆ ในตอนต้นสัปดาห์ ต่อจากนั้นท้องฟ้าโปร่งเป็นส่วนมากและระดับอุณหภูมิจะสูงขึ้น
อ่าวไทย ฝั่งตะวันตก	ตลอดสัปดาห์มีฝนหรือฝนฟ้าคะนองเป็นแห่ง ๆ
ภาคใต้ ฝั่งตะวันตก	ตลอดสัปดาห์ท้องฟ้าโปร่งเป็นส่วนมาก
พระนคร และ ธนบุรี	มีฝนหรือฝนฟ้าคะนองเป็นแห่ง ๆ ในตอนต้นสัปดาห์ ต่อจากนั้นท้องฟ้าโปร่งเป็นส่วนมากและระดับอุณหภูมิจะสูงขึ้น

กรมอุตุนิยมวิทยา
๑๗ มี.ค.๒๕

Weather Outlook for the next seven days
From 17 - 23 March 1969

General Situation

The high pressure area over China has spread to Thailand at the end of last week. It is expected that this high will be weakening during this week causing the southerly winds to prevail over Thailand and temperature will increase throughout the country.

Northern Part: Northeastern Part: Central Part: Eastern Part: Gulf of Thailand, East Coast:	Isolated showers or thundershowers in the early part of the week while mainly fair and increasing in temperature in the rest.
Gulf of Thailand, West Coast:	Throughout the week isolated showers or thundershowers.
Southern Thailand, West Coast:	Throughout the week mainly fair.
Phra Nakhon & Thonburi:	Isolated showers or thundershowers in the early part of the week while mainly fair and increasing in temperature in the rest.

Meteorological Department
17 / 3 / 1969

สรุปลักษณะอากาศทั่วไปในรอบสัปดาห์
ตั้งแต่วันที่ ๑๐ – ๑๖ มีนาคม ๒๔๑๒

๑. บริเวณความกดอากาศสูงในประเทศจีนได้ทวีกำลังแรงขึ้นและแผ่ปกคลุมถึงภาคตะวันออกเฉียงเหนือของประเทศไทยในตอนต้นสัปดาห์แล้วอ่อนกำลังลงในตอนกลางสัปดาห์ แต่ในวันสุดสัปดาห์ได้ทวีกำลังแรงขึ้นอีกและแผ่ปกคลุมถึงภาคกลางของประเทศไทย ลักษณะเช่นนี้ทำให้ในตอนต้นสัปดาห์มีลักษณะอากาศแปรปรวนในภาคตะวันออกเฉียงเหนือ โดยมีฝนและฝนฟ้าคะนองกระจายกับมีพายุลมแรงเป็นบางแห่ง ในระหว่างวันสุดสัปดาห์ปรากฏว่ามีลักษณะอากาศแปรปรวนเกิดขึ้นอีกในภาคตะวันออกเฉียงเหนือ ภาคกลางและบริเวณฝั่งตะวันออกของอ่าวไทย โดยมีฝนและฝนฟ้าคะนองเกือบทั่วไปกับมีฝนหนักเป็นบางแห่ง ส่วนในภาคเหนือมีฝนเฉพาะแห่งในระหว่างสัปดาห์ สำหรับในภาคใต้มีฝนดีในระยะตอนกลางสัปดาห์

๒. ในระหว่างสัปดาห์ ปรากฏว่าอุณหภูมิสูงสุดในภาคต่าง ๆ ของประเทศไทยมีดังต่อไปนี้.–

ภาคเหนือ	๓๙.๙° ซ.ที่	อ.เมือง	จ.ตาก	เมื่อวันที่	๑๐	มี.ค.
ภาคตะวันออกเฉียงเหนือ	๓๙.๔° ซ.ที่	อ.เมือง	จ.นครราชสีมา	"	๑๑	"
ภาคกลาง	๓๙.๘° ซ.ที่	อ.เมือง	จ.นครสวรรค์	"	๑๐	"
ภาคตะวันออก	๓๘.๒° ซ.ที่	อ.กบินทร์บุรี	จ.ปราจีนบุรี	"	๑๑	"
ภาคใต้	๓๘.๐° ซ.ที่	อ.เมือง	จ.ระนอง	"	๑๐	"

กรมอุตุนิยมวิทยา

๑๗ มี.ค.๒๒

General Situation

Period 10 - 16 March 1969

1. The intensified anticyclone in China extended to the northeastern Thailand in the early period of the week then it was weakened in the middle period but again intensified and extended to the central Thailand at the week-end. This condition caused unsettle weather over the northeastern part which scattered showers and thundershowers with isolated thunderstorms occurred in the early period of the week. At the week-end, unsettle weather also occurred in the northeastern part, central part and the east coast of the Gulf of Thailand. Almost widespread rainshowers and thundershowers occurred in the mentioned areas with heavy rainfalls were reported in some provinces. During the week, isolated showers occurred in the northern part. Well distribution of rainfall occurred in the southern part during the middle period of the week.

2. During the week the highest temperature in various parts of Thailand were as follows:-

Northern Part	39.9° C.	at Tak	on	10	Mar.
Northeastern Part	39.4° C.	at Nakhon Ratchasima	"	11	"
Central Part	39.8° C.	at Nakhon Sawan	"	10	"
Eastern Part	38.2° C.	at Kabin Buri	"	11	"
Southern Part	38.0° C.	at Ranong	"	10	"

Meteorological Department
17 / 3 / 1969

ข่าวอากาศเพื่อการเกษตรประจำสัปดาห์

เมื่อวันที่ ๑๐ - ๑๖ มีนาคม มีลักษณะอากาศซึ่งพอสรุปได้ดังต่อไปนี้.- บริเวณความกดอากาศสูงในประเทศจีนได้หวีกำลังแรงขึ้นและแผ่ปกคลุมถึงภาคตะวันออกเฉียงเหนือของประเทศไทยในตอนต้นสัปดาห์ แล้วอ่อนกำลังลงในตอนกลางสัปดาห์ แต่ในวันสุดสัปดาห์ได้หวีกำลังแรงขึ้นอีกและแผ่ปกคลุมถึงภาคกลางของประเทศไทย ลักษณะเช่นนี้ทำให้ในตอนต้นสัปดาห์มีลักษณะอากาศแปรปรวนในภาคตะวันออกเฉียงเหนือ โดยมีฝนและฝนฟ้าคะนองกระจายกับมีพายุลมแรงเป็นบางแห่ง ในระหว่างวันสุดสัปดาห์ปรากฏว่ามีลักษณะอากาศแปรปรวนเกิดขึ้นอีกในภาคตะวันออกเฉียงเหนือ ภาคกลาง และบริเวณฝั่งตะวันออกของอ่าวไทย โดยมีฝนและฝนฟ้าคะนองเกือบทั่วไป กับมีฝนหนักเป็นบางแห่ง ส่วนในภาคเหนือมีฝนเฉพาะแห่งในระหว่างสัปดาห์ สำหรับในภาคใต้มีฝนดีในระยะตอนกลางสัปดาห์

กองอากาศเกษตร กรมอุตุนิยมวิทยา

๑๗ มีนาคม ๒๕๑๒

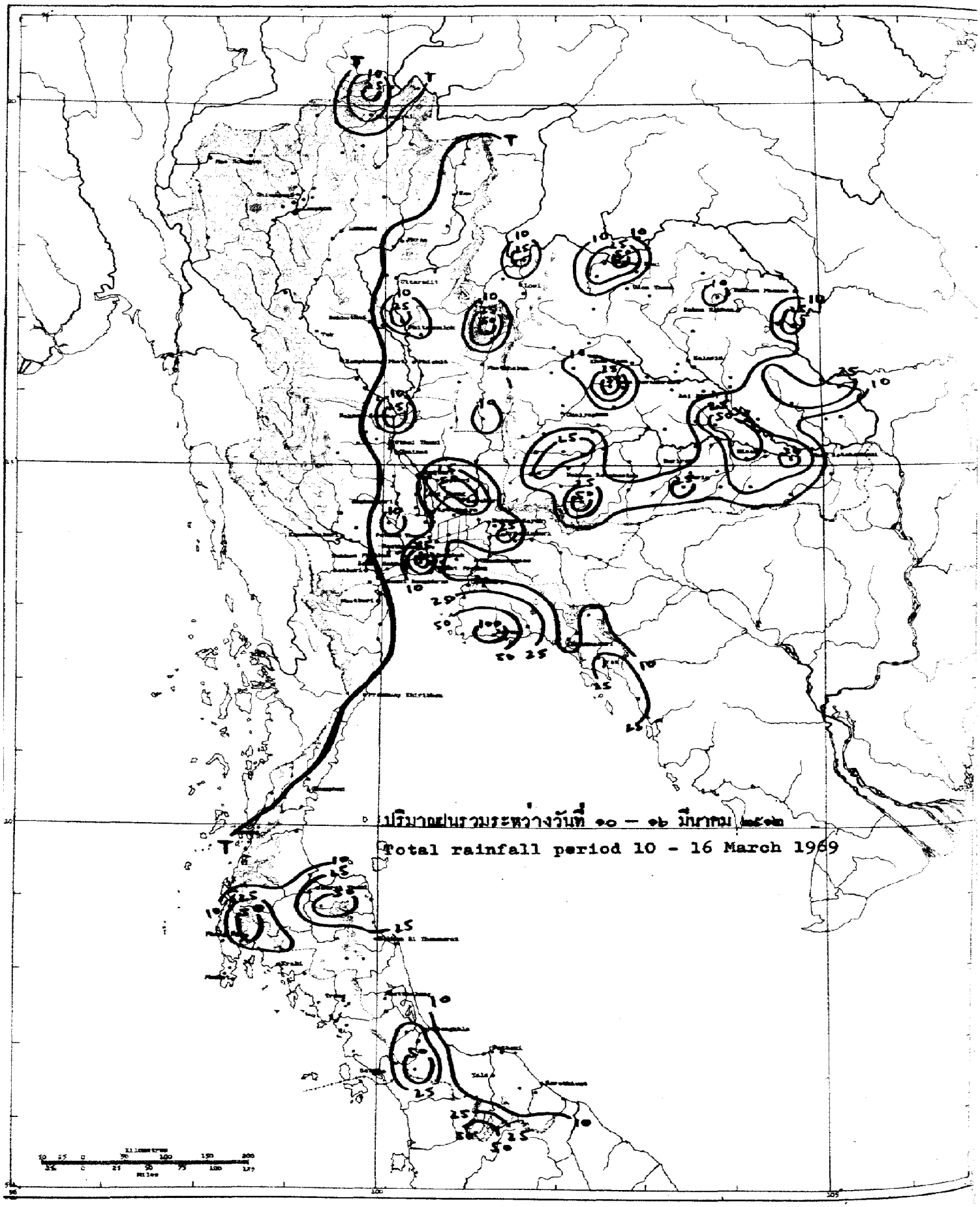
ปริมาณฝนรวมระหว่างวันที่ ๑๐ – ๑๖ มีนาคม
Total rainfall period 10 - 16 March 1969

สถานีฝน	Station	วันที่และจำนวนน้ำฝนเป็นมิลลิเมตร Date and amount of rainfall in m.m. มีนาคม March							ฝนรวม ม.ม. Total m.m.	ฝนรวมตั้งแต่ 1 ม.ค. Accumulative rain-fall Since Jan. 1	
		10	11	12	13	14	15	16		ฝนจริง Actual	สูง(+)ต่ำ(-) กว่าปกติ Above(+) Below(-) Normal
ภาคเหนือ	Northern Part										
1. จ.เชียงราย	Chiang Rai*					18.7			18.7	22.2	- 4.2
2. อ.แม่สาย	Mae Sai								0.0		
3. อ.เชียงแสน	Chiang Saen								0.0		
4. อ.เชียงของ	Chiang Khong			3.7					3.7		
5. อ.แม่จัน	Mae Chan					27.5			27.5		
6. อ.แม่สรวย	Mae Suai								0.0		
7. อ.เทิง	Thoeng								0.0		
8. อ.เชียงคำ	Chiang Kham								0.0		
9. อ.พาน	Phan								0.0		-
10. อ.แม่ใจ	Mae Chai								0.0		
11. อ.เวียงป่าเป้า	Wiang Pa Pao								0.0		
12. อ.พะเยา	Phayao								0.0		
13. จ.แม่ฮ่องสอน	Mae Hong Son*								0.0	0.2	- 25.3
14. อ.ปาย	Pai								0.0		
15. อ.ขุนยวม	Khun Yuam								0.0		
16. อ.แม่สะเรียง	Mae Sariang*								0.0	11.9	- 12.1
17. จ.เชียงใหม่	Chiang Mai*								0.0	5.5	- 21.4
18. อ.ฝาง	Fang								0.0		
19. อ.เชียงดาว	Chiang Dao								0.0		
20. อ.แม่แตง	Mae Taeng								0.0		
21. อ.แม่ริม	Mae Rim								0.0		
22. อ.สันทราย	San Sai								0.0		
23. อ.ดอยสะเก็ด	Doi Saket								0.0		
24. อ.สันกำแพง	San Kamphaeng								0.0		
25. อ.หางดง	Hang Dong								0.0		
26. อ.สารภี	Saraphi								0.0		
27. อ.สันป่าตอง	San Pa Tong								0.0		
28. อ.จอมทอง	Chom Thong								0.0		
29. อ.ฮอด	Hot								0.0		
30. จ.ลำพูน	Lamphun								0.0	..	..
31. อ.ป่าซาง	Pa Sang								0.0		
32. อ.ลี้	Li								0.0		
33. จ.ลำปาง	Lampang*								0.0	6.6	- 23.5
34. อ.งาว	Ngao								0.0		
35. อ.แจ้ห่ม	Chae Hom								0.0		
36. อ.เกาะคา	Ko Kha								0.0		
37. อ.สบปราบ	Sop Prap								0.0		
38. อ.เถิน	Thoen								0.0		
39. อ.แม่พริก	Mae Phrik								0.0		

สถานีฝน	Station	วันที่และจำนวนน้ำฝนเป็นมิลลิเมตร Date and amount of rainfall in m.m. มีนาคม March							ฝนรวม ม.ม. Total m.m.	ฝนรวมตั้งแต่ 1 ม. Accumulative ra -fall Since Jan.	
		10	11	12	13	14	15	16		ฝนจริง Actual	สูง(+)ต่ำ(กว่าปกติ Above(+ Below(- Norma
40.จ.แพร่	Phrae*							7.0	7.0	47.0	+ 5.4
41.อ.สอง	Song								0.0		
42.อ.สูงเม่น	Sung Men								0.0		
43.อ.เด่นชัย	Den Chai								0.0		
44.จ.น่าน	Nan*			0.6		0.9			1.5	43.5	- 6.3
45.อ.ทุ่งช้าง	Thung Chang		1.9						1.9		
46.อ.ท่าวังผา	Tha Wang Pha*			T		9.0			9.0		
47.อ.ปัว	Pua					5.2			5.2		
48.อ.สา	Sa								0.0		
49.อ.นาน้อย	Na Noi								0.0		
50.จ.อุตรดิตถ์	Uttaradit*			1.7				3.0	4.7	32.4	- 13.9
51.อ.ฟากท่า	Fak Tha								0.0		
52.อ.น้ำปาด	Nam Pat					5.0			5.0		
53.เขื่อนสิริกิติ์	Sirikit Dam*			0.6					0.6		
54.อ.ท่าปลา	Tha Pla			T					T		
55.อ.ลับแล	Laplae								0.0		
56.จ.ตาก	Tak*								0.0	20.2	+ 1.9
57.อ.บ้านตาก	Ban Tak								0.0		
58.อ.แม่สอด	Mae sot*								0.0	0.3	- 18.9
59.อ.อุ้มผาง	Umphang								0.0		
60.จ.สุโขทัย	Sukhothai								0.0	24.0	- 20.5
61.อ.สวรรคโลก	Sawankhalok			T					T		
62.อ.กงไกรลาศ	Kong Krailat								0.0		
63.จ.พิษณุโลก	Phitsanulok*					1.0			1.0	49.0	- 6.8
64.อ.พรหมพิราม	Phrom Phiram					33.2			33.2		
65.อ.วังทอง	Wang Thong					10.0			10.0		
66.อ.บางกระทุ่ม	Bang Kratum			3.1					3.1		
67.จ.กำแพงเพชร	Kamphaeng Phet								0.0	20.0	- 7.7
68.อ.คลองขลุง	Khlong Khlung								0.0		
69.อ.ขาณุวรลักษบุรี	Khanu Woralaksaburi				T				T		
70.จ.พิจิตร	Phichit								0.0	48.1	+ 7.9
71.อ.สามง่าม	Sam Ngam								0.0		
72.อ.ตะพานหิน	Taphan Hin						1.4		1.4		
73.อ.บางมูลนาก	Bang Mun Nak								0.0		
74.อ.โพทะเล	Pho Thale								0.0		
75.จ.เพชรบูรณ์	Phetchabun*					0.7	3.4		4.1	66.7	+ 0.2
76.อ.หล่มเก่า	Lom Kao						49.7		49.7		
77.อ.หล่มสัก	Lom Sak*			0.1					0.1		
78.อ.ชนแดน	Chon Daen								0.0		
79.อ.หนองไผ่	Nong Phai								0.0		
80.อ.วิเชียรบุรี	Wichian Buri*					0.5	9.6	3.7	13.8		

สถานีฝน	Station	วันที่และจำนวนน้ำฝนเป็นมิลลิเมตร Date and amount of rainfall in m.m. มีนาคม March							ฝนรวม มม. Total m.m.	ฝนรวมตั้งแต่ 1 ม.ค. Accumulative rain-fall Since Jan.1	
		10	11	12	13	14	15	16		ฝนจริง Actual	สูง(+)ต่ำ(-) กว่าปกติ Above(+) Below(-) Normal
ภาคตะวันออกเฉียงเหนือ	Northeastern Part										
1.จ.เลย	Loei*	T		T		3.0	0.4		3.4	40.4	- 16.6
2.อ.เชียงคาน	Chiang Khan					30.0			30.0		
3.อ.ท่าลี่	Tha Li								0.0		
4.อ.ด่านซ้าย	Dan Sai								0.0		
5.อ.วังสพุง	Wang Saphung			2.8					2.8		
6.จ.หนองคาย	Nong Khai*			47.6			3.6		51.2	106.6	+ 51.3
7.อ.ศรีเชียงใหม่	Si Chiang Mai			9.1			3.5		12.6		
8.อ.โพนพิสัย	Phon Phisai								0.0		
9.อ.ท่าบ่อ	Tha Bo		12.6	6.7		7.5			26.8		
10.จ.อุดรธานี	Udon Thani*	T	T				0.1		0.1	78.9	+ 54.3
11.อ.เพ็ญ	Phen								0.0		
12.อ.หนองหาร	Nong Han								0.0		
13.จ.สกลนคร	Sakon Nakhon*	T	8.4						8.4	99.9	+ 64.4
14.อ.วานรนิวาส	Wanon Niwat								0.0		
15.อ.สว่างแดนดิน	Sawang Daen Din								0.0		
16.อ.พรรณานิคม	Phanna Nikhom		12.7						12.7		
17.จ.นครพนม	Nakhon Phanom*		T	2.5	2.7				5.2	20.7	- 32.8
18.อ.บ้านแพง	Ban Phaeng	4.2							4.2		
19.อ.ท่าอุเทน	Tha Uten	1.7	7.3						9.0		
20.อ.นาแก	Na Kae		2.8						2.8		
21.อ.ธาตุพนม	That Phanom		30.7		8.2				38.9		
22.อ.มุกดาหาร	Mukdahan*		2.4	6.4	0.4				9.2	2.2	- 39.9
23.จ.กาฬสินธุ์	Kalasin								0.0	136.1	+ 82.1
24.อ.ยางตลาด	Yang Talat		1.8						1.8		
25.อ.สหัสขันธ์	Sahatsakhan								0.0		
26.อ.กมลาไสย	Kamalasai		T						T		
27.จ.ร้อยเอ็ด	Roi Et*		0.2	3.9			T		4.1	10.0	- 27.7
28.อ.โพนทอง	Phon Thong								0.0		
29.อ.ธวัชบุรี	Thawatchaburi			2.5					2.5		
30.อ.อาจสามารถ	At Samat			9.9					9.9		
31.อ.เสลภูมิ	Selaphum								0.0		
32.อ.จตุรพักตรพิมาน	Chaturaphak Phiman								0.0		
33.อ.เกษตรวิสัย	Kaset Wisai			4.1					4.1		
34.อ.พนมไพร	Phanom Phrai								0.0		
35.อ.สุวรรณภูมิ	Suwannaphum	2.1	6.3	44.9					53.3		
36.จ.มหาสารคาม	Maha Sarakham			T					T	78.9	+ 49.5
37.อ.โกสุมพิสัย	Kosum Phisai*		2.9				3.8		6.7		
38.อ.บรบือ	Borabu		0.6	10.7			0.4		11.7		
39.อ.พยัคฆภูมิพิสัย	Phayakkhaphum Phisai								0.0		
40.จ.ขอนแก่น	Khon Kaen*		2.9		T		5.3		8.2	81.4	+ 26.4

สถานีฝน	Station	วันที่และจำนวนน้ำฝนเป็นมิลลิเมตร Date and amount of rainfall in m.m. มีนาคม March							ฝนรวม ม.ม. Total m.m.	ฝนรวมตั้งแต่ 1 ม.ค. Accumulative rain-fall Since Jan.1	
		10	11	12	13	14	15	16		ฝนจริง Actual	สูง(+)ต่ำ(-) กว่าปกติ Above(+) Below(-) Normal
41.อ.ภูเวียง	Phu Wiang								0.0		
42.อ.ชุมแพ	Chum Phae		10.0						10.0		
43.อ.มัญจาคีรี	Mancha Khiri						6.8		6.8		
44.อ.ชนบท	Chonnabot*						52.0		52.0		
45.อ.บ้านไผ่	Ban Phai		1.0				23.0		24.0		
46.อ.พล	Phon								0.0		
47.จ.ชัยภูมิ	Chaiyaphum*					T	7.0	T	7.0	90.2	+ 56.4
48.อ.ภูเขียว	Phu Khieo								0.0		
49.อ.คอนสวรรค์	Khon Sawan								0.0		
50.อ.จัตุรัส	Chatturat					T	8.9		8.9		
51.อ.บำเหน็จณรงค์	Bamnet Narong				4.0				4.0		
52.จ.นครราชสีมา	Nakhon Ratchasima*	T		T	2.0		1.5		3.5	25.6	- 45.4
53.อ.บัวใหญ่	Bua Yai								0.0		
54.อ.คง	Khong	T							T		
55.อ.ด่านขุนทด	Dan Khun Thot								0.0		
56.อ.โนนไทย	Non Thai					29.6			29.6		
57.อ.โนนสูง	Non Sung	25.5							25.5		
58.อ.พิมาย	Phimai								0.0		
59.อ.สีคิ้ว	Sikhiu								0.0		
60.อ.สูงเนิน	Sung Noen	10.6	1.8	27.0					39.4		
61.อ.ปักธงชัย	Phak Thong Chai						7.8		7.8		
62.อ.โชคชัย	Chok Chai*						5.3		5.3		
63.อ.ครบุรี	Khon Buri			2.5			50.2		52.7		
64.จ.บุรีรัมย์	Buri Ram								0.0	25.7	- 23.0
65.อ.พุทไธสง	Phutthaisong			0.9					0.9		
66.อ.สตึก	Satuk			1.9					1.9		
67.อ.ลำปลายมาศ	Lam Plai Mat	4.2							4.2		
68.อ.นางรอง	Nang Rong*		15.8	T			3.8		19.6		
69.จ.สุรินทร์	Surin*			0.7	0.4				1.1	12.0	- 10.7
70.อ.รัตนบุรี	Rattanaburi		3.6	3.9					7.5		
71.อ.ท่าตูม	Tha Tum*		8.5	3.1					11.6		
72.อ.ศีขรภูมิ	Sikhoraphum								0.0		
73.อ.ปราสาท	Prasat				25.9				25.9		
74.อ.สังขะ	Sangkha								0.0		
75.จ.ศรีสะเกษ	Si Sa Ket		15.6						15.6	15.6	+ 2.8
76.อ.ราษีไศล	Rasi Salai		43.9	6.4					50.3		
77.อ.อุทุมพรพิสัย	Uthumphon Phisai		60.7	9.5					70.2		
78.อ.กันทรารมย์	Kanthararom		50.2						50.2		
79.อ.ขุขันธ์	Khukhan		30.5						30.5		
80.อ.กันทรลักษ์	Kantharalak						12.3		12.3		
81.จ.อุบลราชธานี	Ubon Ratchathani*		1.8	T	T		1.0		2.8	8.1	- 27.5

สถานีฝน	Station	วันที่และจำนวนน้ำฝนเป็นมิลลิเมตร Date and amount of rainfall in m.m. มีนาคม March							ฝนรวม มม. Total m.m.	ฝนรวมตั้งแต่ 1 ม.ค. Accumulative rain-fall Since Jan.1	
		10	11	12	13	14	15	16		ฝนจริง Actual	สูง(+)ต่ำ(-) กว่าปกติ Above(+) Below(-) Normal
82.อ.เขมราฐ	Khemarat			18.5	8.4				26.9		
83.อ.อำนาจเจริญ	Amnat Charoen			28.0					28.0		
84.อ.ยโสธร	Yasothon			22.5					22.5		
85.อ.คำเขื่อนแก้ว	Kham Khuan Kaeo			8.5					8.5		
86.อ.ตระการพืชผล	Trakan Phutphon			T					T		
87.อ.มหาชนะชัย	Maha Chana Chai		1.1	9.3					10.4		
88.อ.เรืองใน	Khuang Nai		11.0	4.1					15.1		
89.อ.โขงเจียม	Khong Chiam								0.0		
90.อ.เดชอุดม	Det Udom								0.0		
<u>ภาคกลาง</u>	<u>Central Part</u>										
1.จ.นครสวรรค์	Nakhon Sawan*							26.6	26.6	80.5	+ 32.1
2.อ.บรรพตพิสัย	Banphot Phisai								0.0		
3.อ.ตากฟ้า	Takhli								0.0		
4.อ.ลาดยาว	Lat Yao								0.0		
5.อ.ชุมแสง	Chumsaeng								0.0		
6.อ.หนองบัว	Nong Bua								0.0		
7.อ.ท่าตะโก	Tha Tako								0.0		
8.อ.พยุหะคีรี	Phayuha Khiri								0.0		
9.จ.อุทัยธานี	Uthai Thani								0.0	0.0	- 57.2
10.อ.สว่างอารมณ์	Sawang Arom								0.0		
11.อ.หนองฉาง	Nong Chang								0.0		
12.อ.ทัพทัน	Thab Than								0.0		
13.อ.หนองขาหย่าง	Nong Khayang								0.0		
14.อ.บ้านไร่	Ban Rai								0.0		
15.จ.ชัยนาท	Chainat								0.0	0.0	- 56.6
16.อ.มโนรมย์	Manorom								0.0		
17.อ.วัดสิงห์	Wat Sing								0.0		
18.จ.สิงห์บุรี	Sing Buri								0.0	45.1	- 17.1
19.อ.อินทร์บุรี	In Buri								0.0		
20.อ.บางระจัน	Bang Rachan								0.0		
21.อ.ทรหมบุรี	Phrom Buri								0.0		
22.จ.ลพบุรี	Lopburi*					0.8	T		0.8	60.1	+ 8.1
23.อ.บ้านหมี่	Ban Mi								0.0		
24.อ.ชัยบาดาล	Chai Badan			14.2	43.9	1.7			59.8		
25.อ.บัวชุม	Bua Chum*				42.2	0.7			42.9		
26.อ.ท่าวุ้ง	Tha Wung								0.0		
27.อ.โคกสำโรง	Khok Samrong								0.0		
28.จ.สุพรรณบุรี	Suphan Buri*					T	2.8		2.8	42.2	- 14.7
29.อ.ดอนเจดีย์	Don Chedi								0.0		
30.อ.เดิมบางนางบวช	Doembang Nangbuat								0.0		
31.อ.สามชุก	Sam Chuk								0.0		

สถานีฝน	Station	วันที่และจำนวนน้ำฝนเป็นมิลลิเมตร Date and amount of rainfall in m.m. มีนาคม March							ฝนรวม มม. Total m.m.	ฝนรวมตั้งแต่ 1 ม Accumulative r -fall Since Jan.	
		10	11	12	13	14	15	16		ฝนจริง Actual	สูง(+)/ต่ำ กว่าปก Above(Below(Norm
32.อ.ศรีประจันต์	Si Prachan								0.0		
33.อ.บางปลาม้า	Bang Pla Ma								0.0		
34.อ.สองพี่น้อง	Song Phi Nong						17.0		17.0		
35.จ.อ่างทอง	Ang Thong								0.0	6.2	- 53.
36.อ.โพธิ์ทอง	Pho Thong								0.0		
37.อ.ไชโย	Chaiyo								0.0		
38.อ.วิเศษชัยชาญ	Wiset Chai Chan								0.0		
39.อ.ป่าโมก	Pa Mok								0.0		
40.จ.สระบุรี	Saraburi								0.0	124.0	+ 70.
41.อ.พระพุทธบาท	Phra Phutthabat								0.0		
42.อ.บ้านหมอ	Ban Mo								0.0		
43.อ.หนองแค	Nong Khae						78.3		78.3		
44.อ.แก่งคอย	Kaeng Khoi								0.0		
45.จ.พระนครศรีอยุธยา	Ayutthaya								0.0	0.0	- 50.4
46.อ.ท่าเรือ	Tha Rua						5.0		5.0		
47.อ.ผักไห่	Phak Hai						14.3		14.3		
48.อ.บางบาล	Bang Ban						T		T		
49.อ.บางไทร	Bang Sai								0.0		
50.อ.เสนา	Sena								0.0		
51.อ.บางปะอิน	Bang Pa-in								0.0		
52.จ.ปทุมธานี	Pathum Thani								0.0	16.0	- 25.1
53.อ.ธัญบุรี	Thanyaburi								0.0		
54.ต.รังสิต	Rangsit								0.0		
55.จ.นนทบุรี	Nonthaburi								0.0	17.5	- 38.9
56.อ.บางบัวทอง	Bang Bua Thong								0.0		
57.จ.ธนบุรี	Thon Buri							65.9	65.9	121.2	+106.5
58.อ.บางขุนเทียน	Bang Khun Thian							49.9	49.9		
59.อ.ตลิ่งชัน	Taling Chan								0.0		
60.จ.พระนคร	Phra Nakhon*						T	13.8	13.8	52.4	- 11.9
61.สนามบินดอนเมือง	Don Muang Air-port*							T	T	35.3	- 29.3
62.อ.บางเขน	Bang Khen*							1.8	1.8		
63.อ.มีนบุรี	Min Buri								0.0		
64.อ.ลาดกระบัง	Lat Krabang								0.0		
65.ศูนย์วิจัยบางนา	Bang Na*						T		T		
66.จ.กาญจนบุรี	Kanchanaburi*							T	T	5.7	- 48.6
67.เหมืองปิล็อก	Pilok								0.0		
68.อ.สังขละบุรี	Sangkhla Buri								0.0		
69.อ.ทองผาภูมิ	Thong Pha Phum*								0.0		
70.อ.ศรีสวัสดิ์	Si Sawat								0.0		
71.อ.บ่อพลอย	Bo Phloi								0.0		
72.อ.ไทรโยค	Sai Yok								0.0		

สถานีฝน	Station	วันที่และจำนวนน้ำฝนเป็นมิลลิเมตร Date and amount of rainfall in m.m. มีนาคม March							ฝนรวม ม.ม. Total m.m.	ฝนรวมตั้งแต่ 1 ม.ค. Accumulative rain-fall Since Jan. 1	
		10	11	12	13	14	15	16		ฝนจริง Actual	สูง(+)ต่ำ(-) กว่าปกติ Above(+) Below(-) Normal
73.อ.พนมทวน	Phanom Thuan								0.0		
74.อ.ท่าม่วง	Tha Muang								0.0		
75.อ.ท่ามะกา	Tha Maka								0.0		
76.จ.นครปฐม	Nakhon Pathom								0.0	6.4	- 40.5
77.อ.กำแพงแสน	Kamphaeng Saen								0.0		
78.อ.นครชัยศรี	Nakhon Chaisi								0.0		
79.จ.ราชบุรี	Ratchaburi								0.0	16.7	- 16.3
80.อ.บ้านโป่ง	Ban Pong								0.0		
81.อ.โพธาราม	Photharam								0.0		
82.อ.ดำเนินสดวก	Damnoen Saduak								0.0		
83.อ.ปากท่อ	Pak Tho								0.0		-
84.จ.สมุทรสงคราม	Samut Songkham								0.0	45.6	+ 17.0
85.อ.บางคนที	Bang Khonthi								0.0		
86.อ.อัมพวา	Amphawa								0.0		
87.จ.สมุทรสาคร	Samut Sakhon						2.1		2.1	38.5	- 10.6
88.จ.สมุทรปราการ	Samut Prakan					T			T	12.5	- 52.7
89.อ.พระประแดง	Phra Pradaeng								0.0		
90.อ.บางพลี	Bang Phli								0.0		
<u>ภาคตะวันออก</u>	<u>Eastern Part</u>										
1.จ.นครนายก	Nakhon Nayok								0.0	17.3	- 59.1
2.อ.บ้านนา	Ban Na								0.0		
3.อ.ปากพลี	Pak Phli						5.1		5.1		
4.จ.ปราจีนบุรี	Prachin Buri*					T	26.4	0.8	27.2	49.5	- 51.2
5.อ.บ้านสร้าง	Ban Sang						T		T		
6.อ.ศรีมหาโพธิ	Si Maha Phot					9.9	12.1		22.0		
7.อ.กบินทร์บุรี	Kabin Buri			2.7		0.5	1.6		4.8		
8.อ.สระแก้ว	Sakaeo								0.0		
9.อ.วัฒนานคร	Watthana Nakhon								0.0		
10.อ.อรัญประเทศ	Aranyaprathet*						T	T	T	79.8	+ 5.7
11.จ.ฉะเชิงเทรา	Chachoengsao								0.0	26.7	- 28.6
12.อ.บ้านโพธิ์	Ban Pho								0.0		
13.จ.ชลบุรี	Chon Buri*					0.5	12.3	2.4	15.2	62.2	- 8.7
14.อ.พานทอง	Phan Thong								0.0		
15.อ.พนัสนิคม	Phanat Nikhom								0.0		
16.อ.บ้านบึง	Ban Bung								0.0		
17.อ.เกาะสีชัง	Ko Sichang*					17.6	29.4		47.0		
18.อ.ศรีราชา	Si Racha					12.5	14.7		27.2		
19.อ.สัตหีบ	Sattahip*					T	59.5	18.0	77.5	238.0	+153.1
20.จ.ระยอง	Rayong*					5.0	113.8		118.8	417.5	+338.2
21.อ.บ้านค่าย	Ban Khai								0.0		
22.อ.แกลง	Klaeng				T	34.4			34.4		

สถานีฝน	Station	วันที่และจำนวนน้ำฝนเป็นมิลลิเมตร Date and amount of rainfall in m.m. มีนาคม March							ฝนรวม ม.ม. Total m.m.	ฝนรวมตั้งแต่ 1 ม.ค. Accumulative rainfall Since Jan.1	
		10	11	12	13	14	15	16		ฝนจริง Actual	สูง(+)ต่ำ(-)กว่าปกติ Above(+) Below(-) Normal
23.จ.จันทบุรี	Chanthaburi*		T			3.2	T	3.6	6.8	67.4	- 45.9
24.อ.ท่าใหม่	Tha Mai								0.0		
25.อ.มะขาม	Makham								0.0		
26.อ.ขลุง	Khlung								0.0		
27.จ.ตราด	Trat					24.5	8.9		33.4	198.1	+ 43.5
28.อ.เขาสมิง	Khao Saming								0.0		
29.อ.แหลมงอบ	Laem Ngop*								0.0		
30.อ.คลองใหญ่	Khlong Yai*		T	0.2	3.6	1.0	T	25.1	29.9	176.3	- 29.7
<u>ภาคใต้</u>	<u>Southern Part</u>										
1.จ.เพชรบุรี	Phetchaburi								0.0	44.0	+ 10.5
2.อ.บ้านแหลม	Ban Laem								0.0		
3.อ.บ้านลาด	Ban Lat								0.0		
4.อ.ชะอำ	Cha-am								0.0		
5.จ.ประจวบคีรีขันธ์	Prachuap Khiri Khan*				0.7	T	1.0	5.4	7.1	240.6	+143.7
6.อ.กุยบุรี	Kui Buri								0.0		
7.อ.หัวหิน	Hua Hin*						T		T	71.1	+ 26.2
8.จ.ชุมพร	Chumphon*				0.7	4.9			5.6	310.8	+110.0
9.อ.ท่าแซะ	Tha Sae								0.0		
10.อ.สวี	Sawi								0.0		
11.อ.หลังสวน	Lang Suan								0.0		
12.จ.สุราษฎร์ธานี	Surat Thani*				14.4		11.8		26.2	140.2	+ 50.3
13.อ.ไชยา	Chaiya								0.0		
14.อ.เกาะสมุย	Ko Samui*								0.0		
15.อ.พุนพิน	Phunphin								0.0		
16.อ.บ้านนาสาร	Ban Na San				50.8				50.8		
17.จ.นครศรีธรรมราช	Nakhon Si Thammarat*				14.6				14.6	200.3	+165.6
18.อ.สิชล	Sichon				49.0				49.0		
19.อ.ท่าศาลา	Tha Sala				26.0				26.0		
20.อ.ฉวาง	Chawang						20.5		20.5		
21.อ.ทุ่งสง	Thung Song								0.0		
22.อ.ร่อนพิบูลย์	Ron Phibun								0.0		
23.อ.ปากพนัง	Pak Phanang								0.0		
24.จ.พัทลุง	Phatthalung					9.5			9.5	323.2	+ 28.6
25.อ.เขาชัยสน	Khao Chaison			9.7	3.3				13.0		
26.จ.สงขลา	Songkhla*			1.5					1.5	144.3	- 55.7
27.อ.รัตภูมิ	Rattaphum			27.0					27.0		
28.อ.หาดใหญ่	Hat Yai								0.0		
29.อ.สะเดา	Sadao			22.8	33.7				56.5		
30.จ.ปัตตานี	Pattani*		T		T				T	78.4	- 42.6
31.อ.หนองจิก	Nong Chik								0.0		
32.อ.ยะหริ่ง	Yaring								0.0		

สถานีฝน	Station	วันที่และจำนวนน้ำฝนเป็นมิลลิเมตร Date and amount of rainfall in m.m. มีนาคม March							ฝนรวม ม.ม. Total m.m.	ฝนรวมตั้งแต่ 1 ม.ค. Accumulative rain-fall Since Jan.1	
		10	11	12	13	14	15	16		ฝนจริง Actual	สูง(+)ต่ำ(-) กว่าปกติ Above(+) Below(-) Normal
33.อ.ปะนาเระ	Panare			T					T		
34.จ.ยะลา	Yala		T	T					T	..	..
35.อ.เบตง	Betong		14.7	30.7	4.8				50.2		
36.อ.บันนังสตา	Bannang Satar								0.0		
37.จ.นราธิวาส	Narathiwat*		T	5.8	0.4				6.2	253.1	-248.3
38.อ.ยิ่งอ	Yi-ngo								0.0		
39.อ.ระแงะ	Rangae								0.0		
40.อ.ตากใบ	Tak Bai			7.1					7.1		
41.จ.ระนอง	Ranong*				10.7		0.7		11.4	107.5	+ 7.8
42.อ.กระบุรี	Kra Buri								0.0		
43.จ.พังงา	Phangnga			44.3		6.3	3.1		53.7	403.2	+221.6
44.อ.กะปง	Kapong			67.5					67.5		
45.อ.ตะกั่วป่า	Takua Pa			2.3	1.2				3.5		
46.อ.ท้ายเหมือง	Thai Muang					24.2			24.2		
47.อ.ตะกั่วทุ่ง	Takua Thung			5.8		12.9			18.7		
48.จ.ภูเก็ต	Phuket*								0.0	84.6	- 13.3
49.สนามบินภูเก็ต	Phuket Air-port*			0.2		1.6			1.8		
50.อ.ถลาง	Thalang								0.0		
51.จ.กระบี่	Krabi			17.9					17.9	..	..
52.อ.อ่าวลึก	Ao Luk			36.1					36.1		
53.อ.คลองท่อม	Khlong Tom			15.6	4.9				20.5		
54.สนามบินตรัง	Trang Air-port*			T	T				T	89.7	- 54.1
55.อ.สิเกา	Sikao				15.7				15.7		
56.อ.ย่านตาขาว	Yan Ta Khao								0.0		
57.อ.ปะเหลียน	Palian			10.2					10.2		
58.จ.สตูล	Satun	8.2		5.7	0.6				14.5	75.9	- 49.5
59.อ.ทุ่งหว้า	Thung Wa								0.0		
60.อ.ละงู	Langu								0.0		

หมายเหตุ			Remark		
	ช่องว่าง	ไม่มีฝนตก		Blank	No rain
	*	สถานีตรวจอากาศ		*	Synoptic Station
	T	ฝนเล็กน้อยวัดไม่ได้		T	Trace
	..	ไม่มีรายงาน		..	No report.

อุณหภูมิสูงสุดและต่ำสุดประจำวันที่ ๑๐ - ๑๖ มีนาคม ๒๕๑๒

Daily Max. and Min. Temperature 10 - 16 March 1969

สถานี	Station	อุณหภูมิสูงสุดและต่ำสุดเป็นองศา ซ. Max. and Min. Temperature in degree C.							เฉลี่ยสูงสุดต่ำสุด Average Max. Min.	เฉลี่ยในสัปดาห์ Weekly Mean	ค่าปกติประจำเดือน Monthly Normal
		10	11	12	13	14	15	16			
ภาคเหนือ	**Northern Part**										
1.จ.เชียงราย	Chiang Rai	34.3 13.5	34.1 13.4	33.5 14.5	33.5 17.2	32.5 17.3	31.0 17.6	32.5 17.5	33.1 15.9	24.5	24.5
2.จ.แม่ฮ่องสอน	Mae Hong Son	36.2 14.7	34.6 17.2	36.0 17.1	36.4 16.8	36.0 19.0	35.4 15.8	33.5 17.7	35.4 16.9	26.2	26.3
3.จ.เชียงใหม่	Chiang Mai	36.1 14.2	36.0 18.1	36.8 16.9	34.9 15.7	34.7 18.7	34.8 15.9	34.1 18.0	35.3 16.8	26.1	26.0
4.จ.น่าน	Nan	38.5 16.4	35.2 18.3	34.3 19.5	35.5 18.5	33.5 19.0	34.9 18.4	33.6 19.8	35.1 18.6	26.9	26.7
5.อ.ท่าวังผา	Tha Wang Pha	35.4 15.5	.. 17.0	33.8 ..	33.8 22.1	32.1 18.6	32.4 17.9	.. 19.0	33.5 18.4	26.0	..
6.จ.ลำปาง	Lampang	38.2 16.0	36.8 18.0	36.0 18.2	35.7 22.0	34.9 20.6	36.2 20.0	34.8 18.7	36.1 19.1	27.6	27.1
7.อ.แม่สะเรียง	Mae Sariang	36.7 14.4	36.2 18.2	36.6 18.1	36.4 15.8	37.0 17.5	35.0 13.9	34.3 16.6	36.0 16.4	26.2	26.7
8.จ.แพร่	Phrae	37.3 19.4	37.2 20.7	35.4 20.8	35.7 22.8	34.1 21.3	36.1 22.2	35.4 24.3	35.9 21.6	28.8	27.3
9.จ.อุตรดิตถ์	Uttaradit	38.9 19.0	37.1 19.5	36.7 20.5	35.0 21.4	35.1 22.7	36.4 23.0	36.5 21.8	36.5 21.1	28.8	29.0
10.เขื่อนสิริกิติ์	Sirikit Dam	37.7 19.7	37.5 19.6	38.1 20.9	36.1 20.4	37.0 ..	36.2 21.7	.. ..	37.1 20.5	28.8	..
11.จ.ตาก	Tak	39.9 23.7	39.6 24.8	37.2 26.6	38.0 24.7	35.4 25.5	36.9 25.5	36.4 23.3	37.6 24.9	31.3	30.1
12.จ.พิษณุโลก	Phitsanulok	38.7 25.0	36.7 25.5	34.2 25.2	35.0 25.1	35.6 24.5	33.2 24.2	36.0 22.5	35.6 24.6	30.1	29.2
13.อ.แม่สอด	Mae Sot	37.0 17.5	37.1 17.5	36.0 18.0	36.9 18.5	35.7 19.5	34.9 18.1	37.1 19.4	36.4 18.4	27.4	28.1
14.จ.เพชรบูรณ์	Phetchabun	38.4 22.9	37.4 25.1	36.5 22.8	36.1 22.9	36.6 22.2	31.7 21.5	36.5 20.6	36.2 22.6	29.4	28.3
15.อ.หล่มสัก	Lom Sak	..	..	..	..	..	..	..	..	..	..
16.อ.วิเชียรบุรี	Wichian Buri	38.8 22.8	38.3 25.7	36.1 24.8	35.0 21.7	35.5 24.7	30.7 25.5	35.1 22.0	35.6 23.9	29.8	..
ภาคตะวันออกเฉียงเหนือ	**Northeastern Part**										
1.จ.หนองคาย	Nong Khai	31.9 21.6	33.6 21.7	.. 21.3	27.4 ..	29.3 19.6	29.8 20.7	31.7 21.0	30.6 21.0	25.8	..
2.จ.เลย	Loei	36.4 20.2	36.0 19.5	27.0 21.2	31.3 20.6	32.2 20.8	30.7 20.3	33.0 18.9	32.4 20.2	26.3	26.4
3.จ.อุดรธานี	Udon Thani	32.4 22.4	34.0 22.5	25.0 21.6	28.3 20.4	30.3 19.5	29.8 21.2	32.5 20.4	30.3 21.1	25.7	27.9
4.จ.นครพนม	Nakhon Phanom	32.1 20.6	32.6 21.2	24.7 18.8	24.6 17.8	31.4 18.0	29.6 17.6	32.0 20.7	29.6 19.2	24.4	26.7
5.จ.สกลนคร	Sakon Nakhon	29.0 20.3	33.4 21.6	24.2 17.9	24.4 18.0	29.8 18.0	27.7 19.0	32.4 19.6	28.7 19.2	24.0	27.1
6.อ.มุกดาหาร	Mukdahan	36.0 20.0	36.7 22.0	22.2 18.0	24.2 18.0	31.3 16.5	28.8 18.7	33.5 20.5	30.4 19.1	24.8	27.5
7.จ.ขอนแก่น	Khon Kaen	36.0 25.0	38.0 24.0	25.0 22.0	29.8 21.0	33.4 20.8	29.0 22.0	34.0 21.5	32.2 22.3	27.3	28.6
8.อ.โกสุมพิสัย	Kosum Phisai	35.9 ..	37.8 22.0	25.4 19.6	28.5 18.0	33.1 19.3	27.5 20.2	.. 20.4	31.3 19.9	25.6	..
9.จ.ร้อยเอ็ด	Roi Et	36.5 22.8	37.2 24.5	25.4 21.6	27.2 19.3	31.5 19.2	28.0 20.8	33.4 21.0	31.3 21.3	26.3	28.5
10.จ.ชัยภูมิ	Chaiyaphum	36.3 25.0	37.0 24.6	30.8 25.0	31.0 22.8	32.8 22.3	27.6 24.1	32.2 21.5	32.5 23.6	28.1	28.3
11.จ.อุบลราชธานี	Ubon Ratchathani	36.2 21.5	37.3 25.2	30.8 21.0	29.0 20.4	33.3 18.4	34.0 22.0	35.4 22.7	33.7 21.6	27.7	28.5
12.จ.สุรินทร์	Surin	36.3 23.4	38.2 24.3	30.5 24.2	27.6 19.0	33.2 20.5	34.6 22.6	34.0 22.5	33.5 22.4	28.0	28.7
13.อ.ท่าตูม	Tha Tum	36.5 ..	37.3 26.6	28.5 22.1	28.4 18.2	32.7 19.9	33.8 22.4	33.9 22.1	33.0 21.9	27.5	..
14.อ.นางรอง	Nang Rong	..	..	..	..	..	..	..	..	..	..

สถานี	Station	อุณหภูมิสูงสุดและต่ำสุดเป็นองศา ซ. Max. and Min. Temperature in degree C. 10	11	12	13	14	15	16	เฉลี่ยสูงสุดต่ำสุด Average Max. Min.	เฉลี่ยในสัปดาห์ Weekly Mean	ค่าปกติประจำเดือน Monthly Normal
.จ.นครราชสีมา	Nakhon Ratchasima	38.5 25.3	39.4 24.1	33.0 25.2	32.1 20.0	33.7 22.4	33.6 23.5	34.7 22.1	35.0 23.2	29.1	28.9
.อ.โชคชัย	Chok Chai	37.7 ..	37.0 24.0	34.2 25.8	31.9 21.3	32.8 22.7	32.2 23.7	.. 22.0	34.3 23.3	28.8	..
ภาคกลาง	Central Part										
.จ.นครสวรรค์	Nakhon Sawan	39.8 25.0	38.1 25.1	37.8 25.4	36.0 23.4	37.0 25.3	36.6 25.5	36.1 24.2	37.3 24.8	31.1	30.3
.จ.ลพบุรี	Lop Buri	37.6 25.2	37.5 26.0	36.8 26.6	35.0 25.0	36.7 24.5	35.5 25.0	37.3 24.3	36.6 25.2	30.9	30.1
.จ.สุพรรณบุรี	Suphan Buri	38.0 24.9	38.6 24.6	37.9 25.6	36.8 24.8	36.0 24.5	37.8 26.1	35.5 23.3	37.2 24.8	31.0	29.7
.จ.กาญจนบุรี	Kanchanaburi	39.1 23.3	39.8 23.2	39.0 25.6	37.4 25.0	37.2 25.0	37.8 24.8	36.8 23.0	38.2 24.3	31.3	29.9
.อ.ทองผาภูมิ	Thong Pha Phum	38.1 18.0	38.6 16.0	37.2 17.9	35.5 19.0	37.6 18.1	37.4 21.6	37.5 20.5	37.4 18.7	28.1	..
.สนามบินดอนเมือง	Don Muang Air-port	34.0 24.7	34.7 24.5	34.0 25.9	33.6 24.8	34.4 23.2	33.6 24.4	34.8 23.7	34.2 24.5	29.4	29.2
.จ.พระนคร	Phra Nakhon	34.0 26.3	34.1 27.0	34.1 27.4	34.0 25.3	34.5 24.3	33.7 26.9	35.2 25.0	34.2 26.0	30.1	29.2
.ศูนย์วิจัยา บางนา	Bang Na	34.7 25.8	33.6 26.1	33.8 26.8	33.7 24.1	34.2 23.5	33.6 25.7	.. 24.2	33.9 25.2	29.6	..
ภาคตะวันออก	Eastern Part										
.จ.ปราจีนบุรี	Prachin Buri	37.5 25.1	38.1 25.7	37.0 26.2	37.0 26.0	35.9 23.7	32.2 25.0	35.8 23.2	36.2 25.0	30.6	29.2
.อ.กบินทร์บุรี	Kabin Buri	37.7 24.9	38.2 25.5	36.5 26.3	35.3 24.2	35.1 23.1	33.7 23.7	.. 22.6	36.1 24.3	30.2	..
.อ.อรัญประเทศ	Aranyaprathet	38.0 24.2	37.5 25.0	35.0 25.5	25.3 23.6	31.4 23.0	33.5 24.0	35.7 21.9	33.8 23.9	28.9	29.5
.จ.ชลบุรี	Chon Buri	32.8 24.9	33.6 26.2	33.4 26.5	33.2 25.2	33.1 23.7	30.5 25.7	32.1 23.9	32.7 25.2	29.0	28.7
.อ.เกาะสีชัง	Ko Si Chang	31.8 26.1	32.4 26.6	33.6 26.4	32.8 26.4	32.8 25.6	28.8 24.6	32.2 24.5	32.1 25.7	28.9	28.8
.อ.สัตหีบ	Sattahip	35.0 26.4	34.0 27.3	34.0 27.4	34.0 27.4	32.4 27.6	29.3 27.8	33.0 26.6	33.1 27.2	30.2	30.2
.จ.ระยอง	Rayong	33.0 28.3	.. 28.4	32.8 ..	32.0 28.3	31.5 25.6	29.5 26.0	.. 24.0	31.8 26.8	29.3	..
.จ.จันทบุรี	Chanthaburi	33.6 23.7	33.5 23.5	33.6 25.0	32.6 23.8	33.3 23.2	31.7 23.6	33.2 21.0	33.1 23.4	28.3	27.9
.อ.คลองใหญ่	Khlong Yai	32.8 23.0	32.4 23.8	32.3 25.9	30.1 25.2	32.2 23.5	32.4 24.3	31.6 22.2	32.0 24.0	28.0	27.6
ภาคใต้	Southern Part										
.อ.หัวหิน	Hua Hin	32.7 23.1	33.2 24.8	32.5 25.2	32.7 24.0	33.0 25.8	32.6 25.6	32.5 24.8	32.7 24.8	28.8	27.7
.จ.ประจวบคีรีขันธ์	Prachuab Khiri Khan	32.5 22.4	32.2 22.4	32.0 22.6	32.5 22.3	33.1 25.4	32.7 24.0	32.5 24.2	32.5 23.3	27.9	27.3
.จ.ชุมพร	Chumphon	32.1 22.0	32.2 22.3	32.4 20.7	32.4 22.5	32.5 23.6	32.0 23.2	32.5 23.1	32.3 22.5	27.4	27.1
.จ.สุราษฎร์ธานี	Surat Thani	35.1 19.8	33.7 19.5	34.2 20.9	33.5 22.1	34.7 21.8	33.4 21.4	34.5 22.2	34.2 21.1	27.7	27.9
.อ.เกาะสมุย	Ko Samui	31.8 26.5	31.6 27.5	31.8 26.5	30.9 28.3	30.4 28.2	31.0 27.8	30.4 28.0	31.1 27.5	29.3	..
.จ.นครศรีธรรมราช	Nakhon Si Thammarat	34.5 22.5	35.0 23.0	34.6 22.3	30.2 23.7	34.3 23.8	34.2 23.5	34.0 22.7	33.8 23.1	28.5	27.4
.จ.สงขลา	Songkhla	33.0 24.5	32.8 26.1	32.5 25.0	32.9 24.3	32.6 27.5	33.1 24.0	32.8 26.5	32.8 25.4	29.1	27.8
.จ.ปัตตานี	Pattani	34.3 22.5	32.2 23.2	32.7 23.5	33.7 23.7	34.3 22.9	33.6 22.4	34.3 ..	33.6 23.0	28.3	..
.จ.นราธิวาส	Narathiwat	34.0 23.4	32.3 24.5	33.8 23.9	32.5 24.0	32.9 24.8	33.5 23.5	33.4 22.9	33.2 23.9	28.6	26.9
.จ.ระนอง	Ranong	38.0 21.5	36.0 21.5	36.0 21.0	35.6 23.1	35.5 22.8	34.7 23.0	36.6 22.5	36.1 22.2	29.2	27.7
.จ.ภูเก็ต	Phuket	34.0 25.5	34.0 25.8	34.7 24.5	32.0 26.5	34.0 25.5	35.0 23.5	34.0 25.7	34.0 25.3	29.7	28.5
.สนามบินภูเก็ต	Phuket Air-port	35.2 22.7	35.2 24.5	35.7 23.2	32.5 25.2	34.7 24.3	34.8 20.5	35.0 24.6	34.7 23.6	29.2	27.9
.สนามบินตรัง	Trang Air-port	37.2 22.2	36.9 21.7	36.1 23.8	34.7 23.6	36.6 24.4	36.5 22.5	36.8 23.6	36.4 23.1	29.8	28.7

แก้ไขเพิ่มเติมรายงานอากาศประจำสัปดาห์ฉบับที่ ๑๐/๒๕๑๒ เนื่องจากได้รับรายงานภายหลัง

Correction in weekly weather report No. 10 /1969 for late report rainfall data

สถานีฝน	Station	วันที่และจำนวนน้ำฝนเป็นมิลลิเมตร Date and amount of rainfall in m.m. มีนาคม March							ฝนรวม ม.ม. Total m.m.	ฝนรวมตั้งแต่ 1 ม Accumulative r -fall Since Jan	
		3	4	5	6	7	8	9		ฝนจริง Actual	สูง(+)ต่ำ กว่าปก Above(Below(Norm
ภาคตะวันออกเฉียงเหนือ	**Northeastern Part**										
11. อ.เพ็ญ	Phen							10.9	10.9		
18. อ.บ้านแพง	Ban Phaeng							13.6	24.8		
21. อ.ธาตุพนม	That Phanom							2.5	2.5		
35. อ.สุวรรณภูมิ	Suwannaphum							2.2	2.2		
45. อ.บ้านไผ่	Ban Phai							1.9	6.9		
ภาคใต้	**Southern Part**										
35. อ.เบตง	Betong							28.8	28.8		
36. อ.บันนังสตาร์	Bannang Satar						3.5		3.5		

กรมอุตุนิยมวิทยา สำนักนายกรัฐมนตรี

รายงานอากาศประจำสัปดาห์ ระหว่างวันที่ ๑๗ — ๒๓ มีนาคม ๒๕๑๒

และ

การคาดหมายลักษณะอากาศ ระหว่างวันที่ ๒๔ — ๓๐ มีนาคม ๒๕๑๒

ฉบับที่ ๑๒/๒๕๑๒

พลเรือโท สนิธ เวสารัชชนันท์

อธิบดีกรมอุตุนิยมวิทยา

METEOROLOGICAL DEPARTMENT
OFFICE OF THE PRIME MINISTER
BANGKOK THAILAND

WEEKLY WEATHER REPORT

DURING THE PERIOD 17 — 23 MARCH 1969

AND

WEATHER OUTLOOK

DURING 24 — 30 MARCH 1969

No. 12/1969

ATMOSPHERIC SCIENCES LIBRARY
APR 4 1969
E. S. S. A.
U. S. Dept. of Commerce

Sanit Vesa — rajananda

Vice Admiral, Director General

การคาดหมายลักษณะอากาศใน ๗ วันข้างหน้า
ตั้งแต่วันที่ ๒๔ – ๓๐ มีนาคม ๒๕๑๒

ลักษณะทั่วไป

ในระยะต้นและกลางสัปดาห์บริเวณความกดอากาศต่ำอันเนื่องจากความร้อนได้ก่อตัวขึ้นทางตอนเหนือของประเทศไทย ลักษณะเช่นนี้จะทำให้ลมฝ่ายใต้พัดปกคลุมทั่วประเทศไทย ซึ่งจะเป็นเหตุให้ระดับอุณหภูมิสูงขึ้นโดยทั่วไป ในระยะปลายสัปดาห์ คาดว่าจะมีลักษณะอากาศแปรปรวนโดยอาจมีฝนฟ้าคะนองเป็นแห่ง ๆ ได้

ภาคเหนือ	มีลักษณะอากาศแปรปรวนโดยจะมีฝนหรือเป็นฝนฟ้าคะนองเป็นแห่ง ๆ ในครึ่งแรกของสัปดาห์ ในระยะต่อไปท้องฟ้าโปร่งเป็นส่วนมาก อุณหภูมิอยู่ในระดับสูง
ภาคตะวันออกเฉียงเหนือ ภาคกลาง ภาคตะวันออก อ่าวไทย ฝั่งตะวันออก	ในตอนต้นและกลางสัปดาห์ท้องฟ้าโปร่งเป็นส่วนมาก เว้นแต่ในตอนเย็นหรือค่ำจะมีฝนฟ้าคะนองเป็นแห่ง ๆ ระดับอุณหภูมิจะสูงขึ้นโดยทั่วไป ลมเฉื่อยทะเลมีกำลังแรงตามชายฝั่ง ในตอนปลายสัปดาห์คาดว่าจะมีลักษณะอากาศแปรปรวนโดยมีฝนฟ้าคะนองเป็นแห่ง ๆ ได้
อ่าวไทย ฝั่งตะวันตก	ตลอดสัปดาห์มีฝนหรือฝนฟ้าคะนองเป็นแห่ง ๆ ลมเฉื่อยทะเลมีกำลังค่อนข้างแรง
ภาคใต้ ฝั่งตะวันตก	ตลอดสัปดาห์อากาศโปร่งเป็นส่วนมาก
พระนคร และ ธนบุรี	ในตอนต้นและกลางสัปดาห์ท้องฟ้าโปร่งเป็นส่วนมาก เว้นแต่ในตอนเย็นหรือค่ำจะมีฝนฟ้าคะนองเป็นแห่ง ๆ ระดับอุณหภูมิจะสูงขึ้นโดยทั่วไป ในตอนปลายสัปดาห์คาดว่าจะมีลักษณะอากาศแปรปรวน โดยมีฝนฟ้าคะนองเป็นแห่ง ๆ ได้.

กรมอุตุนิยมวิทยา
๒๔ มี.ค. ๑๒

Weather Outlook for the next seven days
From 24 - 30 March 1969

General Situation

Heat low develops in the Northern part of Thailand during the first and second half of the week. Thiscondition will cause the southerly winds to be prevailed over the whole country. The temperature will increase in general. It is expected that unsettle weather will be experienced in the end of the week.

Northern Part:	Unsettle weather with isolated showers or thundershowers during the first half of the week. Mainly fair with increasing temperature during the end of the week.
Northeastern Part: Central Part: Eastern Part: Gulf of Thailand, East Coast:	During the first and middle periods of the week mainly fair except for local thundershowers in the evening, increasing in temperature in general. Fresh sea breeze along the coast. It is expected that unsettle weather with isolated thundershowers will be experienced during the end of the week.
Gulf of Thailand, West Coast:	Throughout the week, isolated showers or thundershowers. Rather fresh sea breeze.
Southern Thailand, West Coast:	Throughout the week, mainly fair.
Phra Nakhon & Thonburi:	During the first and middle periods of the week mainly fair except for local thundershowers in the evening, increasing in temperature in general. It is expected that unsettle weather with isolated thundershowers will be experienced during the end of the week.

Meteorological Department.
24 / 3 / 1969

สรุปลักษณะอากาศทั่วไปในรอบสัปดาห์
ตั้งแต่วันที่ ๑๗ – ๒๓ มีนาคม ๒๕๑๒

๑. ในตอนต้นสัปดาห์ลิ่มความกดอากาศสูงจากประเทศจีนซึ่งมีกำลังแรงได้แผ่ปกคลุมถึงตอนบนของประเทศไทย ทำให้มีลักษณะอากาศแปรปรวนในช่วงนี้ โดยมีฝนเล็กน้อยถึงปานกลางกระจายเกือบทั่วไปในบริเวณตอนบนของประเทศไทย โดยมีฝนหนักถึงหนักมากบางแห่งและมีพายุลมแรงเป็นแห่ง ๆ ในตอนกลางและปลายสัปดาห์ บริเวณความกดอากาศต่ำเนื่องจากความร้อนได้ปกคลุมตอนบนของประเทศไทย ทำให้อุณหภูมิในภาคต่าง ๆ สูงขึ้นโดยทั่วไป และมีฝนเล็กน้อยเฉพาะแห่งส่วนมากในภาคตะวันออกเฉียงเหนือและบริเวณฝั่งตะวันออกของอ่าวไทย สำหรับในภาคใต้มีฝนดีในระยะครึ่งแรกของสัปดาห์ แต่ในระยะครึ่งหลังของสัปดาห์ฝนได้ลดน้อยลงโดยทั่วไป

๒. ในระหว่างสัปดาห์ ปรากฏว่าอุณหภูมิสูงสุดในภาคต่าง ๆ ของประเทศไทยมีดังต่อไปนี้.–

ภาคเหนือ	๔๑.๐° ซ.ที่ อ.เมือง	จ.ตาก	เมื่อวันที่	๒๓	มี.ค.
ภาคตะวันออกเฉียงเหนือ	๔๐.๓° ซ.ที่ อ.เมือง	จ.นครราชสีมา	"	๒๑	"
ภาคกลาง	๓๙.๔° ซ.ที่ อ.เมือง	จ.กาญจนบุรี	"	๒๑	"
ภาคตะวันออก	๓๙.๓° ซ.ที่ อ.อรัญประเทศ	จ.ปราจีนบุรี	"	๒๑	"
ภาคใต้	๓๗.๙° ซ.ที่ อ.เมือง	จ.ตรัง	"	๒๑	"

กรมอุตุนิยมวิทยา
๒๔ มี.ค.๑๒

General Situation

Period 17 - 23 March 1969

1. In the first period of the week, the wedge of the intensified anticyclone from China covered the Upper Thailand which caused almost widespread light to moderate rains with isolated heavy to very heavy falls in the Upper Thailand. Local thunderstorms also occurred in some provinces. In the middle and latter periods of the week, the thermal low covered the Upper Thailand which caused temperature increasing in general. Local light showers occurred mostly in the northeastern part and the east coast of the Gulf of Thailand. Well distribution of rainfall occurred in the southern part in the first half of the week but less rain occurred in the latter half.

2. During the week the highest temperature in various parts of Thailand were as follows:-

Northern Part	41.0° C.at Tak	on	23	Mar.
Northeastern Part	40.3° C.at Nakhon Ratchasima	"	21	"
Central Part	39.4° C.at Kanchanaburi	"	21	"
Eastern Part	39.3° C.at Aranyaprathet	"	21	"
Southern Part	37.9° C.at Trang	"	21	"

Meteorological Department
24 / 3 / 1969

ข่าวอากาศเพื่อการเกษตรประจำสัปดาห์

เมื่อวันที่ ๑๗ - ๒๓ มีนาคม มีลักษณะอากาศซึ่งพอสรุปได้ดังต่อไปนี้.- ในตอนต้นสัปดาห์ ลิ่มความกดอากาศสูงจากประเทศจีนซึ่งมีกำลังแรงได้แผ่ปกคลุมถึงตอนบนของประเทศไทย ทำให้มีลักษณะอากาศแปรปรวนในช่วงนี้ โดยมีฝนเล็กน้อยถึงปานกลางกระจายเกือบทั่วไปในบริเวณตอนบนของประเทศไทย โดยมีฝนหนักถึงหนักมากบางแห่งและมีพายุลมแรงเป็นแห่ง ๆ ในตอนกลางและปลายสัปดาห์บริเวณความกดอากาศต่ำเนื่องจากความร้อนได้ปกคลุมตอนบนของประเทศไทย ทำให้อุณหภูมิในภาคต่าง ๆ สูงขึ้นโดยทั่วไป และมีฝนเล็กน้อยเฉพาะแห่งส่วนมากในภาคตะวันออกเฉียงเหนือและบริเวณฝั่งตะวันออกของอ่าวไทย สำหรับในภาคใต้มีฝนดีในระยะครึ่งแรกของสัปดาห์ แต่ในระยะครึ่งหลังของสัปดาห์ฝนได้ลดน้อยลงโดยทั่วไป

<u>ข้อควรทราบ</u>

ในสัปดาห์นี้อุณหภูมิโดยทั่วไปยังคงสูงอยู่ โดยเฉพาะในภาคเหนือและภาคตะวันออกเฉียงเหนือ อุณหภูมิในบางแห่งบางตำบลอาจจะสูงขึ้นถึง ๔๐ °ซ ซึ่งอยู่ในเกณฑ์ร้อน ฉะนั้น กสิกรจึงควรทำเครื่องบังแดด บังลม สำหรับพืชและสัตว์เลี้ยง และจัดทำเครื่องคลุมดินเพื่อกันการระเหยของน้ำในดิน.

กองอากาศเกษตร กรมอุตุนิยมวิทยา

๒๔ มีนาคม ๒๕๑๒

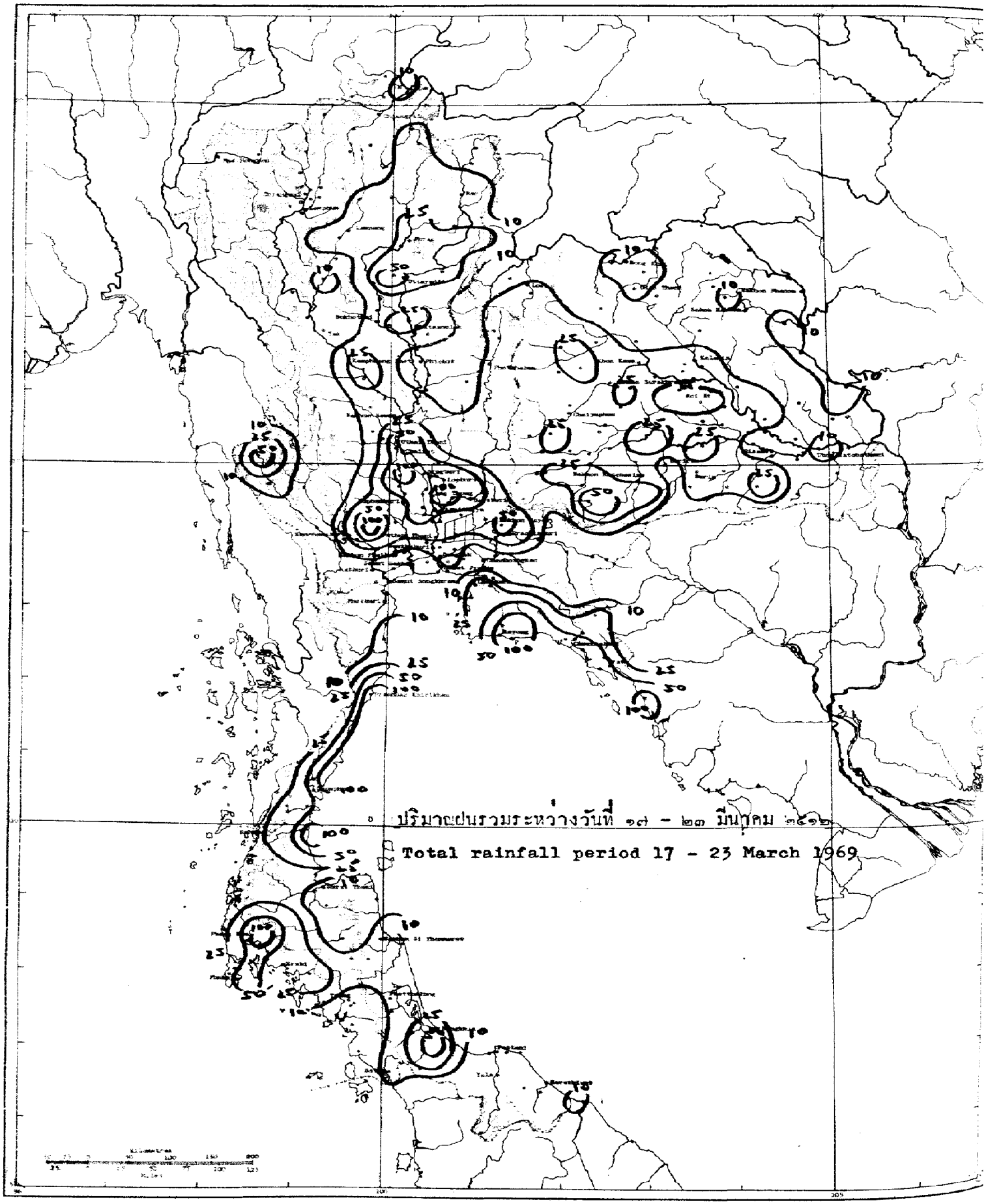
ปริมาณฝนรวมระหว่างวันที่ ๑๗ - ๒๓ มีนาคม ๒๕๑๒
Total rainfall period 17 - 23 March 1969

สถานีฝน	Station	วันที่และจำนวนน้ำฝนเป็นมิลลิเมตร Date and amount of rainfall in m.m. มีนาคม March							ฝนรวม ม.ม. Total m.m.	ฝนรวมตั้งแต่ 1 ม.ค. Accumulative rain-fall Since Jan. 1	
		17	18	19	20	21	22	23		ฝนจริง Actual	สูง(+)ต่ำ(-) กว่าปกติ Above(+) Below(-) Normal
ภาคเหนือ	Northern Part										
1. จ.เชียงราย	Chiang Rai*	3.1				T			3.1	25.3	- 7.2
2. อ.แม่สาย	Mae Sai								0.0		
3. อ.เชียงแสน	Chiang Saen	17.1							17.1		
4. อ.เชียงของ	Chiang Khong	1.0							1.0		
5. อ.แม่จัน	Mae Chan	9.4							9.4		
6. อ.แม่สรวย	Mae Suai	4.5							4.5		
7. อ.เทิง	Thoeng	10.5							10.5		
8. อ.เชียงคำ	Chiang Kham								0.0		
9. อ.พาน	Phan	5.4							5.4		
10. อ.แม่ใจ	Mae Chai	21.7							21.7		
11. อ.เวียงป่าเป้า	Wiang Pa Pao								0.0		
12. อ.พะเยา	Phayao	12.4							12.4		
13. จ.แม่ฮ่องสอน	Mae Hong Son*								0.0	0.2	- 29.9
14. อ.ปาย	Pai								0.0		
15. อ.ขุนยวม	Khun Yuam								0.0		
16. อ.แม่สะเรียง	Mae Sariang*	0.2							0.2	12.1	- 16.1
17. จ.เชียงใหม่	Chiang Mai*								0.0	5.5	- 30.0
18. อ.ฝาง	Fang								0.0		
19. อ.เชียงดาว	Chiang Dao								0.0		
20. อ.แม่แตง	Mae Taeng								0.0		
21. อ.แม่ริม	Mae Rim								0.0		
22. อ.สันทราย	San Sai								0.0		
23. อ.ดอยสะเก็ด	Doi Saket								0.0		
24. อ.สันกำแพง	San Kamphaeng								0.0		
25. อ.หางดง	Hang Dong								0.0		
26. อ.สารภี	Saraphi								0.0		
27. อ.สันป่าตอง	San Pa Tong								0.0		
28. อ.จอมทอง	Chom Thong								0.0		
29. อ.ฮอด	Hot								0.0		
30. จ.ลำพูน	Lamphun								0.0	..	..
31. อ.ป่าซาง	Pa Sang								0.0		
32. อ.ลี้	Li	11.7							11.7		
33. จ.ลำปาง	Lampang*	12.2							12.2	18.8	- 18.5
34. อ.งาว	Ngao								0.0		
35. อ.แจ้ห่ม	Chae Hom	22.4							22.4		
36. อ.เกาะคา	Ko Kha	12.3							12.3		
37. อ.สบปราบ	Sop Prap	7.0							7.0		
38. อ.เถิน	Thoen	10.6							10.6		
39. อ.แม่พริก	Mae Phrik	12.5							12.5		

สถานีฝน	Station	วันที่และจำนวนน้ำฝนเป็นมิลลิเมตร Date and amount of rainfall in m.m. มีนาคม March 17	18	19	20	21	22	23	ฝนรวม ม.ม. Total m.m.	ฝนรวมตั้งแต่ 1 ม.ค. Accumulative rainfall Since Jan.1 ฝนจริง Actual	สูง(+)ต่ำ(-)กว่าปกติ Above(+) Below(-) Normal
40.จ.แพร่	Phrae*	42.6							42.6	89.6	+ 37.0
41.อ.สอง	Song		25.0						25.0		
42.อ.สูงเม่น	Sung Men	29.0							29.0		
43.อ.เด่นชัย	Den Chai	30.4							30.4		
44.จ.น่าน	Nan*	11.9							11.9	55.4	- 4.1
45.อ.ทุ่งช้าง	Thung Chang	4.1							4.1		
46.อ.ท่าวังผา	Tha Wang Pha*	8.8		1.3					10.1		
47.อ.ปัว	Pua	7.8							7.8		
48.อ.สา	Sa								0.0		
49.อ.นาน้อย	Na Noi								0.0		
50.จ.อุตรดิตถ์	Uttaradit*	30.4	T						30.4	63.4	+ 7.6
51.อ.ฟากท่า	Fak Tha	35.5							35.5		
52.อ.น้ำปาด	Nam Pat	10.0							10.0		
53.เขื่อนสิริกิติ์	Sirikit Dam*	41.0							41.0		
54.อ.ท่าปลา	Tha Pla	48.3							48.3		
55.อ.ลับแล	Laplae	64.5							64.5		
56.จ.ตาก	Tak*	0.1							0.1	20.3	- 0.2
57.อ.บ้านตาก	Ban Tak								0.0		
58.อ.แม่สอด	Mae sot*	T							T	0.3	- 23.7
59.อ.อุ้มผาง	Umphang								0.0		
60.จ.สุโขทัย	Sukhothai	8.0							8.0	37.0	- 10.6
61.อ.สวรรคโลก	Sawankhalok	9.8							9.8		
62.อ.กงไกรลาศ	Kong Krailat	44.5					0.7		45.2		
63.จ.พิษณุโลก	Phitsanulok*	14.4							14.4	63.4	+ 0.6
64.อ.พรหมพิราม	Phrom Phiram	3.2	26.0						29.0		
65.อ.วังทอง	Wang Thong	23.6							23.6		
66.อ.บางกระทุ่ม	Bang Kratum	3.9							3.9		
67.จ.กำแพงเพชร	Kamphaeng Phet	28.3							28.3	48.3	+ 14.2
68.อ.คลองขลุง	Khlong Khlung	25.3							25.3		
69.อ.ขาณุวรลักษบุรี	Khanu Woralaksaburi	T							T		
70.จ.พิจิตร	Phichit	2.3							2.3	138.1	+ 94.4
71.อ.สามง่าม	Sam Ngam								0.0		
72.อ.ตะพานหิน	Taphan Hin	1.7							1.7		
73.อ.บางมูลนาก	Bang Mun Nak								0.0		
74.อ.โพทะเล	Pho Thale								0.0		
75.จ.เพชรบูรณ์	Phetchabun*	5.9				10.7			16.6	83.3	+ 9.2
76.อ.หล่มเก่า	Lom Kao	22.0	T				T		22.0		
77.อ.หล่มสัก	Lom Sak*	12.6							12.6		
78.อ.ชนแดน	Chon Daen	8.6							8.6		
79.อ.หนองไผ่	Nong Phai								0.0		
80.อ.วิเชียรบุรี	Wichian Buri*	9.7							9.7		

สถานีฝน	Station	วันที่และจำนวนน้ำฝนเป็นมิลลิเมตร Date and amount of rainfall in m.m. มีนาคม March							ฝนรวม ม.ม. Total m.m.	ฝนรวมตั้งแต่ 1 ม.ค. Accumulative rain-fall Since Jan. 1	
		17	18	19	20	21	22	23		ฝนจริง Actual	สูง(+)ต่ำ(-) กว่าปกติ Above(+) Below(-) Normal
ภาคตะวันออกเฉียงเหนือ	Northeastern Part										
1.จ.เลย	Loei*	9.5							9.5	49.9	- 17.5
2.อ.เชียงคาน	Chiang Khan	2.1					1.4		3.5		
3.อ.ท่าลี่	Tha Li								0.0		
4.อ.ด่านซ้าย	Dan Sai	20.8							20.8		
5.อ.วังสะพุง	Wang Saphung	16.5							16.5		
6.จ.หนองคาย	Nong Khai*	21.2						0.2	21.4	128.0	+ 70.1
7.อ.ศรีเชียงใหม่	Si Chiang Mai	9.1							9.1		
8.อ.โพนพิสัย	Phon Phisai	6.5							6.5		
9.อ.ท่าบ่อ	Tha Bo	12.1							12.1		
10.จ.อุดรธานี	Udon Thani*	10.7					T		10.7	89.6	+ 59.6
11.อ.เพ็ญ	Phen	12.5					9.5		22.0		
12.อ.หนองหาร	Nong Han								0.0		
13.จ.สกลนคร	Sakon Nakhon*	3.2	T					0.1	3.3	103.2	+ 51.6
14.อ.วานรนิวาส	Wanon Niwat								0.0		
15.อ.สว่างแดนดิน	Sawang Daen Din								0.0		
16.อ.พรรณานิคม	Phanna Nikhom	11.4							11.4		
17.จ.นครพนม	Nakhon Phanom*	1.8	1.8					T	3.6	24.3	- 39.1
18.อ.บ้านแพง	Ban Phaeng	0.8							0.8		
19.อ.ท่าอุเทน	Tha Uten								0.0		
20.อ.นาแก	Na Kae	12.5	T						12.5		
21.อ.ธาตุพนม	That Phanom	5.5							5.5		
22.อ.มุกดาหาร	Mukdahan*	7.8	0.6			5.5		2.5	16.4	18.6	- 26.1
23.จ.กาฬสินธุ์	Kalasin	10.3							10.3	136.1	+ 72.8
24.อ.ยางตลาด	Yang Talat	14.3							14.3		
25.อ.สหัสขันธ์	Sahatsakhan		5.4						5.4		
26.อ.กมลาไสย	Kamalasai	13.9	T						13.9		
27.จ.ร้อยเอ็ด	Roi Et*	12.6	T					17.4	40.0	50.0	- 7.9
28.อ.โพนทอง	Phon Thong	0.8							0.8		
29.อ.ธวัชบุรี	Thawatchaburi	8.4							8.4		
30.อ.อาจสามารถ	At Samat	20.4							20.4		
31.อ.เสลภูมิ	Selaphum	22.3							22.3		
32.อ.จตุรพักตรพิมาน	Chaturaphak Phiman	10.0							10.0		
33.อ.เกษตรวิสัย	Kaset Wisai	10.7							10.7		
34.อ.พนมไพร	Phanom Phrai								0.0		
35.อ.สุวรรณภูมิ	Suwannaphum	22.3	1.0						23.3		
36.จ.มหาสารคาม	Maha Sarakham	19.5	T						19.5	98.4	+ 68.2
37.อ.โกสุมพิสัย	Kosum Phisai*	17.8							17.8		
38.อ.บรบือ	Borabu	28.0							28.0		
39.อ.พยัคฆภูมิพิสัย	Phayakkhaphum Phisai								0.0		
40.จ.ขอนแก่น	Khon Kaen*	16.8	0.4						17.2	98.6	+ 33.8

สถานีฝน	Station	วันที่และจำนวนน้ำฝนเป็นมิลลิเมตร Date and amount of rainfall in m.m. มีนาคม March							ฝนรวม ม.ม. Total m.m.	ฝนรวมตั้งแต่ 1 ม.ค. Accumulative rai-fall Since Jan.1	
		17	18	19	20	21	22	23		ฝนจริง Actual	สูง(+)ต่ำ(-) กว่าปกติ Above(+) Below(-) Normal
41.อ.ภูเวียง	Phu Wiang	18.5							18.5		
42.อ.ชุมแพ	Chum Phae	30.3							30.3		
43.อ.มัญจาคีรี	Mancha Khiri	12.6							12.6		
44.อ.ชนบท	Chonnabot*	29.5							29.5		
45.อ.บ้านไผ่	Ban Phai	7.1							7.1		
46.อ.พล	Phon	11.2							11.2		
47.จ.ชัยภูมิ	Chaiyaphum*	7.2				T	2.2		9.4	99.6	+ 53.6
48.อ.ภูเขียว	Phu Khieo	37.5							37.5		
49.อ.คอนสวรรค์	Khon Sawan	6.2					15.0		21.2		
50.อ.จัตุรัส	Chatturat	9.6				32.7			42.3		
51.อ.บำเหน็จณรงค์	Bamnet Narong	12.0							12.0		
52.จ.นครราชสีมา	Nakhon Ratchasima*	17.4				11.8	10.6		39.8	65.4	- 19.4
53.อ.บัวใหญ่	Bua Yai								0.0		
54.อ.คง	Khong	18.5					2.5		21.0		
55.อ.ด่านขุนทด	Dan Khun Thot	13.8							13.8		
56.อ.โนนไทย	Non Thai	23.5							23.5		
57.อ.โนนสูง	Non Sung	12.0							12.0		
58.อ.พิมาย	Phimai								0.0		
59.อ.สีคิ้ว	Sikhiu	3.2					4.3		7.5		
60.อ.สูงเนิน	Sung Noen	11.7					14.1		25.8		
61.อ.ปักธงชัย	Phak Thong Chai	8.5					12.1		20.6		
62.อ.โชคชัย	Chok Chai*	23.2							23.2		
63.อ.ครบุรี	Khon Buri	64.6					3.4		68.0		
64.จ.บุรีรัมย์	Buri Ram	8.5							8.5	34.2	- 15.7
65.อ.พุทไธสง	Phutthaisong	10.8	T						10.8		
66.อ.สตึก	Satuk	28.9							28.9		
67.อ.ลำปลายมาศ	Lam Plai Mat	24.2							24.2		
68.อ.นางรอง	Nang Rong*	32.0					1.8		33.8		
69.จ.สุรินทร์	Surin*	8.2	8.0					T	16.2	28.2	- 5.9
70.อ.รัตนบุรี	Rattanaburi	23.1							23.1		
71.อ.ท่าตูม	Tha Tum*	24.4						7.8	32.2		
72.อ.ศีขรภูมิ	Sikhoraphum								0.0		
73.อ.ปราสาท	Prasat		20.2						20.2		
74.อ.สังขะ	Sangkha								0.0		
75.จ.ศรีสะเกษ	Si Sa Ket	5.6							5.6	21.2	+ 8.4
76.อ.ราษีไศล	Rasi Salai	6.4							6.4		
77.อ.อุทุมพรพิสัย	Uthumphon Phisai								0.0		
78.อ.กันทรารมย์	Kanthararom						3.6		3.6		
79.อ.ขุขันธ์	Khukhan						40.5		40.5		
80.อ.กันทรลักษ์	Kantharalak	3.3							3.3		
81.จ.อุบลราชธานี	Ubon Ratchathani*	0.7	T			T	8.4	1.0	10.1	18.2	- 19.4

สถานีฝน	Station	วันที่และจำนวนน้ำฝนเป็นมิลลิเมตร Date and amount of rainfall in m.m. มีนาคม March							ฝนรวม ม.ม. Total m.m.	ฝนรวมตั้งแต่ 1 ม.ค. Accumulative rain-fall Since Jan. 1	
		17	18	19	20	21	22	23		ฝนจริง Actual	สูง(+)ต่ำ(-) กว่าปกติ Above(+) Below(-) Normal
82.อ.เขมราฐ	Khemarat					20.7			20.7		
83.อ.อำนาจเจริญ	Amnat Charoen								0.0		
84.อ.ยโสธร	Yasothon	14.3							14.3		
85.อ.คำเขื่อนแก้ว	Kham Khuan Kaeo	12.6							12.6		
86.อ.ตระการพืชผล	Trakan Phutphon	T				2.7	10.2		12.9		
87.อ.มหาชนะชัย	Maha Chana Chai	2.4							2.4		
88.อ.เขื่องใน	Khuang Nai	4.5							4.5		
89.อ.โขงเจียม	Khong Chiam					5.5			5.5		
90.อ.เดชอุดม	Det Udom								0.0		
<u>ภาคกลาง</u>	<u>Central Part</u>										
1.จ.นครสวรรค์	Nakhon Sawan*	8.6							8.6	89.1	+ 34.8
2.อ.บรรพตพิสัย	Banphot Phisai	11.2							11.2		
3.อ.ตากฟ้า	Takhli	57.5							57.5		
4.อ.ลาดยาว	Lat Yao	21.5							21.5		
5.อ.ชุมแสง	Chumsaeng	4.8	T						4.8		
6.อ.หนองบัว	Nong Bua								0.0		
7.อ.ท่าตะโก	Tha Tako	19.4							19.4		
8.อ.พยุหะคีรี	Phayuha Khiri	12.7							12.7		
9.จ.อุทัยธานี	Uthai Thani	11.8							11.8	22.2	- 46.4
10.อ.สว่างอารมณ์	Sawang Arom								0.0		
11.อ.หนองฉาง	Nong Chang	17.4							17.4		
12.อ.ทัพทัน	Thab Than	20.2	0.5						20.7		
13.อ.หนองขาหย่าง	Nong Khayang	22.5							22.5		
14.อ.บ้านไร่	Ban Rai	76.2	16.5						92.7		
15.จ.ชัยนาท	Chainat	76.2							76.2	76.8	+ 20.2
16.อ.มโนรมย์	Manorom	18.8							18.8		
17.อ.วัดสิงห์	Wat Sing	17.0							17.0		
18.จ.สิงห์บุรี	Sing Buri								0.0	45.1	- 21.7
19.อ.อินทร์บุรี	In Buri	70.9							70.9		
20.อ.บางระจัน	Bang Rachan	80.6	2.9						83.5		
21.อ.พรหมบุรี	Phrom Buri	48.5	3.4						51.9		
22.จ.ลพบุรี	Lopburi*	53.6	1.6						55.2	115.3	+ 56.8
23.อ.บ้านหมี่	Ban Mi								0.0		
24.อ.ชัยบาดาล	Chai Badan	14.7	T						14.7		
25.อ.บัวชุม	Bua Chum*	15.1	0.1						15.2		
26.อ.ท่าวุ้ง	Tha Wung	53.6	3.5						57.1		
27.อ.โคกสำโรง	Khok Samrong	41.0							41.0		
28.จ.สุพรรณบุรี	Suphan Buri*	7.8	27.2						35.0	77.2	+ 15.8
29.อ.ดอนเจดีย์	Don Chedi	36.6	10.2						46.8		
30.อ.เดิมบางนางบวช	Doembang Nangbuat	113.6	2.7						116.3		
31.อ.สามชุก	Sam Chuk	95.0							95.0		

สถานีฝน	Station	วันที่และจำนวนน้ำฝนเป็นมิลลิเมตร Date and amount of rainfall in m.m. มีนาคม March							ฝนรวม ม.ม. Total m.m.	ฝนรวมตั้งแต่ 1 ม Accumulative r -fall Since Jan.	
		17	18	19	20	21	22	23		ฝนจริง Actual	สูง(+)ต่ำ กว่าปก Above(Below(Norm
32.อ.ศรีประจันต์	Si Prachan	43.0	54.7						97.7		
33.อ.บางปลาม้า	Bang Pla Ma	49.4	4.0						53.4		
34.อ.สองพี่น้อง	Song Phi Nong	2.5	1.8			8.5			12.8		
35.จ.อ่างทอง	Ang Thong	96.5	2.5						99.0	105.3	+ 35.
36.อ.โพธิ์ทอง	Pho Thong	80.3	22.5						102.8		
37.อ.ไชโย	Chaiyo	78.0	5.7						83.7		
38.อ.วิเศษชัยชาญ	Wiset Chai Chan	35.0	4.3						39.3		
39.อ.ป่าโมก	Pa Mok	19.3							19.3		
40.จ.สระบุรี	Saraburi	28.2							28.2	152.2	+ 87.0
41.อ.พระพุทธบาท	Phra Phutthabat	60.5							60.5		
42.อ.บ้านหมอ	Ban Mo	50.0							50.0		
43.อ.หนองแค	Nong Khae	23.6							23.6		
44.อ.แก่งคอย	Kaeng Khoi	10.0							10.0		
45.จ.พระนครศรีอยุธยา	Ayutthaya								0.0	13.2	- 41.6
46.อ.ท่าเรือ	Tha Rua	23.4							23.4		
47.อ.ผักไห่	Phak Hai	43.5							43.5		
48.อ.บางบาล	Bang Ban	28.2	T						28.2		
49.อ.บางไทร	Bang Sai	8.9							8.9		
50.อ.เสนา	Sena								0.0		
51.อ.บางปะอิน	Bang Pa-in	2.1							2.1		
52.จ.ปทุมธานี	Pathum Thani		25.7						25.7	90.0	+ 46.0
53.อ.ธัญบุรี	Thanyaburi								0.0		
54.ต.รังสิต	Rangsit								0.0		
55.จ.นนทบุรี	Nonthaburi								0.0	40.3	- 17.6
56.อ.บางบัวทอง	Bang Bua Thong	7.1							7.1		
57.จ.ธนบุรี	Thon Buri	2.4							2.4	123.6	+108.3
58.อ.บางขุนเทียน	Bang Khun Thian	7.2							7.2		
59.อ.ตลิ่งชัน	Taling Chan								0.0		
60.จ.พระนคร	Phra Nakhon*	1.0	0.4		T				1.4	53.8	- 15.0
61.สนามบินดอนเมือง	Don Muang Air-port*	20.5	T						20.5	55.8	- 11.1
62.อ.บางเขน	Bang Khen*	9.8	0.4						10.2		
63.อ.มีนบุรี	Min Buri								0.0		
64.อ.ลาดกระบัง	Lat Krabang	9.1							9.1		
65.ศูนย์วิจัยฯบางนา	Bang Na*	1.6	T						1.6		
66.จ.กาญจนบุรี	Kanchanaburi*	8.6	9.4			12.0			30.0	35.7	- 24.4
67.เมืองปิลอก	Pilok								0.0		
68.อ.สังขละบุรี	Sangkhla Buri	47.0	12.0						59.0		
69.อ.ทองผาภูมิ	Thong Pha Phum*	12.5							12.5		
70.อ.ศรีสวัสดิ์	Si Sawat								0.0		
71.อ.บ่อพลอย	Bo Phloi								0.0		
72.อ.ไทรโยค	Sai Yok								0.0		

สถานีฝน	Station	วันที่และจำนวนน้ำฝนเป็นมิลลิเมตร Date and amount of rainfall in m.m. มีนาคม March							ฝนรวม ม.ม. Total m.m.	ฝนรวมตั้งแต่ 1 ม.ค. Accumulative rain-fall Since Jan. 1	
		17	18	19	20	21	22	23		ฝนจริง Actual	สูง(+)ต่ำ(-) กว่าปกติ Above(+) Below(-) Normal
73.อ.พนมทวน	Phanom Thuan	60.8	60.1						120.9		
74.อ.ท่าม่วง	Tha Muang	T	16.0			6.2			22.2		
75.อ.ท่ามะกา	Tha Maka								0.0		
76.จ.นครปฐม	Nakhon Pathom								0.0	6.4	- 47.2
77.อ.กำแพงแสน	Kamphaeng Saen								0.0		
78.อ.นครชัยศรี	Nakhon Chaisi								0.0		
79.จ.ราชบุรี	Ratchaburi	T	T						T	16.7	- 23.8
80.อ.บ้านโป่ง	Ban Pong								0.0		
81.อ.โพธาราม	Photharam								0.0		
82.อ.ดำเนินสดวก	Damnoen Saduak								0.0		
83.อ.ปากท่อ	Pak Tho		5.9						5.9		
84.จ.สมุทรสงคราม	Samut Songkham		1.8						1.8	53.7	+ 23.6
85.อ.บางคนที	Bang Khonthi								0.0		
86.อ.อัมพวา	Amphawa								0.0		
87.จ.สมุทรสาคร	Samut Sakhon								0.0	41.5	- 10.8
88.จ.สมุทรปราการ	Samut Prakan								0.0	59.0	- 11.8
89.อ.พระประแดง	Phra Pradaeng								0.0		
90.อ.บางพลี	Bang Phli								0.0		
<u>ภาคตะวันออก</u>	<u>Eastern Part</u>										
1.จ.นครนายก	Nakhon Nayok	52.1							52.1	69.4	- 21.0
2.อ.บ้านนา	Ban Na	17.8							17.8		
3.อ.ปากพลี	Pak Phli								0.0		
4.จ.ปราจีนบุรี	Prachin Buri*	0.1					T	38.0	38.1	87.6	- 29.8
5.อ.บ้านสร้าง	Ban Sang								0.0		
6.อ.ศรีมหาโพธิ	Si Maha Phot								0.0		
7.อ.กบินทร์บุรี	Kabin Buri	3.8			T	0.3	0.5		4.6		
8.อ.สระแก้ว	Sakaeo	2.2							2.2		
9.อ.วัฒนานคร	Watthana Nakhon					21.1			21.1		
10.อ.อรัญประเทศ	Aranyaprathet*	0.8	0.8		T	0.3		3.2	5.1	84.9	- 0.3
11.จ.ฉะเชิงเทรา	Chachoengsao								0.0	33.0	- 24.3
12.อ.บ้านโพธิ์	Ban Pho								0.0		
13.จ.ชลบุรี	Chon Buri*	3.5	30.2						33.7	95.9	+ 21.3
14.อ.พานทอง	Phan Thong	4.1	2.0						6.1		
15.อ.พนัสนิคม	Phanat Nikhom	4.7							4.7		
16.อ.บ้านบึง	Ban Bung	0.8	2.8						3.6		
17.อ.เกาะสีชัง	Ko Sichang*	22.6							22.6		
18.อ.ศรีราชา	Si Racha	30.2	1.3						31.5		
19.อ.สัตหีบ	Sattahip*	103.3	1.0						104.3	342.3	+244.8
20.จ.ระยอง	Rayong*	46.9	70.0						116.9	534.4	+449.4
21.อ.บ้านค่าย	Ban Khai	84.5	30.4						114.9		
22.อ.แกลง	Klaeng	12.9	5.1						18.0		

สถานีฝน	Station	วันที่และจำนวนน้ำฝนเป็นมิลลิเมตร Date and amount of rainfall in m.m. มีนาคม March							ฝนรวม ม.ม. Total m.m.	ฝนรวมตั้งแต่ 1 ม.ค. Accumulative rai-fall Since Jan.1	
		17	18	19	20	21	22	23		ฝนจริง Actual	สูง(+)ต่ำ(-) กว่าปกติ Above(+) Below(-) Normal
23.จ.จันทบุรี	Chanthaburi*	35.0	8.6				30.8		74.4	141.8	+ 12.6
24.อ.ท่าใหม่	Tha Mai	39.2	6.9				19.3		65.4		
25.อ.มะขาม	Makham		25.6						25.6		
26.อ.ขลุง	Khlung		35.3						35.3		
27.จ.ตราด	Trat	17.9	10.9						28.8	238.6	+ 70.7
28.อ.เขาสมิง	Khao Saming	5.7	6.0						11.7		
29.อ.แหลมงอบ	Laem Ngop*		56.0						56.0		
30.อ.คลองใหญ่	Khlong Yai*	12.9	11.2		51.6	1.7	19.9	3.6	100.9	277.2	+ 26.9
<u>ภาคใต้</u>	<u>Southern Part</u>										
1.จ.เพชรบุรี	Phetchaburi	T	3.5						3.5	47.5	+ 14.0
2.อ.บ้านแหลม	Ban Laem	0.2	3.4						3.6		
3.อ.บ้านลาด	Ban Lat	2.6							2.6		
4.อ.ชะอำ	Cha-am	5.0	2.9						7.9		
5.จ.ประจวบคีรีขันธ์	Prachuap Khiri Khan*	107.2	0.3						107.5	348.1	+235.9
6.อ.กุยบุรี	Kui Buri	..	..	..	..	..	..	..	..		
7.อ.หัวหิน	Hua Hin*	5.9	15.6						21.5	92.6	+ 44.1
8.จ.ชุมพร	Chumphon*	84.0	11.8						95.8	406.6	+190.3
9.อ.ท่าแซะ	Tha Sae	96.7	4.0						100.7		
10.อ.สวี	Sawi	48.7							48.7		
11.อ.หลังสวน	Lang Suan	104.4							100.4		
12.จ.สุราษฎร์ธานี	Surat Thani*	0.2	4.0						4.2	144.4	+ 46.8
13.อ.ไชยา	Chaiya								0.0		
14.อ.เกาะสมุย	Ko Samui*	1.7							1.7		
15.อ.พุนพิน	Phunphin								0.0		
16.อ.บ้านนาสาร	Ban Na San								0.0		
17.จ.นครศรีธรรมราช	Nakhon Si Thammarat*								0.0	200.3	+184.3
18.อ.สิชล	Sichon								0.0		
19.อ.ท่าศาลา	Tha Sala	18.4							18.4		
20.อ.ฉวาง	Chawang								0.0		
21.อ.ทุ่งสง	Thung Song								0.0		
22.อ.ร่อนพิบูลย์	Ron Phibun								0.0		
23.อ.ปากพนัง	Pak Phanang								0.0		
24.จ.พัทลุง	Phatthalung		10.3						10.3	333.5	+ 28.0
25.อ.เขาชัยสน	Khao Chaison	13.9							13.9		
26.จ.สงขลา	Songkhla*							T	T	144.3	- 64.1
27.อ.รัตภูมิ	Rattaphum	52.0							52.0		
28.อ.หาดใหญ่	Hat Yai								0.0		
29.อ.สะเดา	Sadao								0.0		
30.จ.ปัตตานี	Pattani*								0.0	78.4	- 45.2
31.อ.หนองจิก	Nong Chik								0.0		
32.อ.ยะหริ่ง	Yaring								0.0		

สถานีฝน	Station	วันที่และจำนวนน้ำฝนเป็นมิลลิเมตร Date and amount of rainfall in m.m. มีนาคม March							ฝนรวม ม.ม. Total m.m.	ฝนรวมตั้งแต่ 1 ม.ค. Accumulative rain-fall Since Jan.1	
		17	18	19	20	21	22	23		ฝนจริง Actual	สูง(+)ต่ำ(-) กว่าปกติ Above(+) Below(-) Normal
33.อ.ปะนาเระ	Panare								0.0		
34.จ.ยะลา	Yala		4.1						4.1	..	..
35.อ.เบตง	Betong								0.0		
36.อ.บันนังสตา	Bannang Satar								0.0		
37.จ.นราธิวาส	Narathiwat*	4.2							4.2	257.3	-268.2
38.อ.ยี่งอ	Yi-ngo	6.0							6.0		
39.อ.รามันห์	Ramanh								0.0		
40.อ.ตากใบ	Tak Bai	15.4							15.4		
41.จ.ระนอง	Ranong*	12.3	12.3		0.5				25.1	130.8	+ 6.8
42.อ.กระบุรี	Kra Buri	24.2							24.2		
43.จ.พังงา	Phangnga	27.8	98.7		5.6				132.1	535.3	+314.1
44.อ.กะปง	Kapong	8.8	17.5						26.3		
45.อ.ตะกั่วป่า	Takua Pa		13.8						13.8		
46.อ.ท้ายเหมือง	Thai Muang	40.8							40.8		
47.อ.ตะกั่วทุ่ง	Takua Thung	25.7	1.5						27.2		
48.จ.ภูเก็ต	Phuket*		7.6						7.6	92.2	- 26.7
49.สนามบินภูเก็ต	Phuket Air-port*	49.6	1.5						51.1		
50.อ.ถลาง	Thalang								0.0		
51.จ.กระบี่	Krabi		45.7						45.7	..	..
52.อ.อ่าวลึก	Ao Luk	32.6	9.5						42.1		
53.อ.คลองท่อม	Khlong Tom		32.6						32.6		
54.สนามบินตรัง	Trang Air-port*	0.2							0.2	89.9	- 62.3
55.อ.สิเกา	Sikao								0.0		
56.อ.ย่านตาขาว	Yan Ta Khao								0.0		
57.อ.ปะเหลียน	Palian								0.0		
58.จ.สตูล	Satun	4.7	13.6						18.3	94.2	- 48.3
59.อ.ทุ่งหว้า	Thung Wa								0.0		
60.อ.ละงู	Langu		3.6						3.6		

หมายเหตุ	ช่องว่าง	ไม่มีฝนตก	**Remark**	Blank	No rain
	*	สถานีตรวจอากาศ		*	Synoptic Station
	T	ฝนเล็กน้อยวัดไม่ได้		T	Trace
	..	ไม่มีรายงาน		..	No report

อุณหภูมิสูงสุดและต่ำสุดประจำวันที่ ๑๗ - ๒๓ มีนาคม ๒๕๑๒

Daily Max. and Min. Temperature 17 - 23 March 1969

สถานี	Station	อุณหภูมิสูงสุดและต่ำสุดเป็นองศา ซ. Max. and Min. Temperature in degree C.							เฉลี่ยสูงสุดต่ำสุด Average Max. Min.	เฉลี่ยในสัปดาห์ Weekly Mean	ค่าปกติประจำเดือน Monthly Normal
		17	18	19	20	21	22	23			
ภาคเหนือ	**Northern Part**										
1.จ.เชียงราย	Chiang Rai	29.0 17.0	30.6 19.0	33.2 17.4	34.5 16.8	34.9 16.5	34.4 17.9	34.5 17.2	33.0 17.4	25.2	24.5
2.จ.แม่ฮ่องสอน	Mae Hong Son	32.3 17.4	34.6 16.4	36.1 16.7	37.2 16.4	37.7 18.0	38.0 18.0	37.1 16.8	36.1 17.1	26.6	26.3
3.จ.เชียงใหม่	Chiang Mai	32.7 17.8	33.5 19.2	35.7 18.9	36.5 16.9	37.2 17.9	38.0 18.8	37.2 19.6	35.8 18.4	27.1	26.0
4.จ.น่าน	Nan	28.6 21.0	31.7 19.5	35.1 18.4	36.7 18.8	37.4 18.3	38.6 18.4	37.7 20.7	35.1 19.3	27.2	26.7
5.อ.ท่าวังผา	Tha Wang Pha	29.0 ..	31.3 20.0	34.3 18.0	.. 18.0	36.2 ..	37.1 18.5	35.1 20.0	33.8 18.9	26.4	..
6.จ.ลำปาง	Lampang	.. 21.5	33.2 19.8	35.3 19.6	37.2 19.4	38.2 19.0	39.1 19.2	38.5 20.6	36.9 19.9	28.4	27.1
7.อ.แม่สะเรียง	Mae Sariang	31.5 17.9	35.6 16.4	37.0 16.4	37.2 16.6	37.9 17.9	38.6 18.4	37.7 17.1	36.5 17.2	26.9	26.7
8.จ.แพร่	Phrae	29.7 21.6	31.7 20.4	34.4 21.1	36.7 21.3	36.7 20.4	38.7 20.6	37.3 24.8	35.0 21.5	28.3	27.3
9.จ.อุตรดิตถ์	Uttaradit	32.7 22.7	31.5 19.8	34.9 20.5	37.6 20.6	38.0 19.0	38.8 20.0	38.5 22.7	36.0 20.8	28.3	29.0
10.เขื่อนสิริกิติ์	Sirikit Dam	30.8 22.5	32.3 20.8	34.8 22.1	38.1 21.9	37.0 20.6	37.0 21.6	.. ..	35.0 21.6	28.3	..
11.จ.ตาก	Tak	32.6 25.0	33.0 22.8	37.0 20.6	39.9 23.3	40.3 26.4	40.0 26.3	41.0 28.4	37.7 24.7	31.2	30.1
12.จ.พิษณุโลก	Phitsanulok	33.0 24.5	32.0 22.0	35.4 22.5	37.8 24.2	38.3 23.9	38.7 25.1	37.3 25.3	36.1 23.9	30.0	29.2
13.อ.แม่สอด	Mae Sot	34.4 23.5	35.3 21.3	36.5 19.0	37.0 18.8	38.6 19.2	38.5 20.4	38.6 21.5	37.0 20.5	28.8	28.1
14.จ.เพชรบูรณ์	Phetchabun	34.8 25.0	33.8 21.1	36.0 23.8	38.0 21.4	38.6 21.5	38.7 22.1	37.7 21.6	36.8 22.3	29.6	28.3
15.อ.หล่มสัก	Lom Sak	.. 24.5	.. 20.6	.. 22.5	.. 21.3	.. 21.4	.. ..	.. ..	.. 22.1	..	..
16.อ.วิเชียรบุรี	Wichian Buri	29.5 22.9	32.2 21.6	36.1 24.3	37.4 22.1	38.7 24.3	39.3 24.1	37.6 24.0	35.8 23.3	29.6	..
ภาคตะวันออกเฉียงเหนือ	**Northeastern Part**										
1.จ.หนองคาย	Nong Khai	.. 20.2	31.4 ..	33.3 21.1	35.9 21.8	37.8 22.0	36.8 22.6	36.1 23.6	35.2 21.9	28.6	..
2.จ.เลย	Loei	31.2 21.0	32.4 19.8	34.8 19.0	36.9 18.3	38.3 18.5	39.0 19.8	38.3 20.5	35.8 19.6	27.7	26.4
3.จ.อุดรธานี	Udon Thani	29.0 21.5	29.0 20.7	33.6 22.0	35.7 22.0	37.4 23.2	37.3 24.6	36.7 25.0	34.1 22.7	28.4	27.9
4.จ.นครพนม	Nakhon Phanom	31.4 18.4	24.4 20.5	35.4 19.5	38.2 20.5	38.1 21.5	38.3 23.0	35.6 24.5	34.5 21.1	27.8	26.7
5.จ.สกลนคร	Sakon Nakhon	30.6 19.0	28.0 20.5	32.5 20.1	36.2 22.8	38.3 21.8	37.8 25.7	33.8 25.0	33.9 22.1	28.0	27.1
6.อ.มุกดาหาร	Mukdahan	32.0 18.8	26.0 19.0	34.7 20.2	37.7 21.5	38.2 21.7	38.2 24.0	35.3 24.6	34.6 21.4	28.0	27.5
7.จ.ขอนแก่น	Khon Kaen	30.6 22.3	27.1 20.8	34.5 22.0	37.4 23.4	38.4 24.0	.. 26.0	37.4 24.8	34.2 23.3	28.8	28.6
8.อ.โกสุมพิสัย	Kosum Phisai	29.2 18.3	28.3 20.5	34.4 22.1	37.3 22.5	38.6 21.4	.. 23.3	.. ..	33.6 21.4	27.5	..
9.จ.ร้อยเอ็ด	Roi Et	30.8 21.0	28.2 20.2	33.8 22.4	36.5 23.2	38.1 23.8	38.2 26.0	36.1 26.4	34.5 23.3	28.9	28.5
10.จ.ชัยภูมิ	Chaiyaphum	27.2 22.2	26.3 21.1	35.4 22.7	36.3 23.2	37.5 23.8	37.9 24.6	36.9 23.5	33.9 23.0	28.9	28.3
11.จ.อุบลราชธานี	Ubon Ratchathani	35.0 21.5	27.2 21.3	35.9 21.9	37.7 23.5	38.7 25.5	38.6 24.7	35.5 23.7	35.5 23.2	29.4	29.5
12.จ.สุรินทร์	Surin	32.0 21.5	27.0 20.5	33.8 22.0	36.6 23.6	37.6 24.8	37.6 24.0	36.0 25.3	34.4 23.1	28.8	28.7
13.อ.ท่าตูม	Tha Tum	30.6 21.6	26.2 21.3	33.6 22.4	36.5 25.0	38.0 25.8	37.4 25.7	36.6 26.0	34.1 24.0	29.1	..
14.อ.นางรอง	Nang Rong	33.8 21.0	27.0 20.0	34.0 20.0	36.6 20.0	36.0 22.0	.. 22.4	.. ..	33.5 20.9	27.2	..

สถานี	Station	อุณหภูมิสูงสุดและต่ำสุดเป็นองศา ซ. Max. and Min. Temperature in degree C.							เฉลี่ยสูงสุด-ต่ำสุด Average Max. Min.	เฉลี่ยในสัปดาห์ Weekly Mean	ค่าปกติประจำเดือน Monthly Normal
		17	18	19	20	21	22	23			
2.จ.นครราชสีมา	Nakhon Ratchasima	31.8 24.4	27.2 21.6	36.3 22.5	38.8 23.3	40.3 24.7	38.6 24.3	36.1 24.0	35.6 23.5	29.6	28.9
3.อ.โชคชัย	Chok Chai	31.1 24.9	26.4 20.9	34.4 21.7	36.6 22.8	.. 24.5	.. ..	.. ..	32.1 23.0	27.6	..
ภาคกลาง	Central Part										
1.จ.นครสวรรค์	Nakhon Sawan	29.9 21.0	31.4 22.6	35.8 21.1	37.2 24.0	38.4 25.5	39.2 25.8	38.3 25.7	35.7 23.7	29.7	30.3
2.จ.ลพบุรี	Lop Buri	31.5 24.5	32.5 21.5	34.9 23.5	36.8 24.8	37.7 26.0	37.6 25.6	37.0 25.0	35.4 24.4	29.9	30.1
3.จ.สุพรรณบุรี	Suphan Buri	32.0 24.7	32.4 22.4	34.0 21.9	36.5 24.8	37.9 25.6	38.6 25.7	35.5 26.3	35.3 24.5	29.9	29.7
4.จ.กาญจนบุรี	Kanchanaburi	33.8 23.2	32.4 23.0	36.4 22.5	38.6 25.0	39.4 26.2	39.2 25.2	39.2 25.0	37.0 24.3	30.7	29.9
5.อ.ทองผาภูมิ	Thong Pha Phum	35.1 21.0	35.4 21.4	37.0 20.0	38.7 21.0	39.0 19.3	39.4 18.2	39.0 18.0	37.7 19.8	28.8	..
6.สนามบินดอนเมือง	Don Muang Air-port	30.5 24.2	30.7 23.4	34.9 23.4	35.3 24.4	35.8 25.6	35.9 24.2	34.4 25.4	33.9 24.4	29.2	29.2
7.จ.พระนคร	Phra Nakhon	31.0 23.1	30.0 23.1	33.9 23.5	35.1 26.6	35.4 27.1	34.9 26.3	34.7 27.8	33.6 25.4	29.5	29.2
8.ศูนย์วิจัยา บางนา	Bang Na	31.5 22.0	29.7 23.1	33.5 22.6	34.7 26.0	34.7 26.2	34.3 24.8	34.0 26.8	33.2 24.5	28.9	..
ภาคตะวันออก	Eastern Part										
1.จ.ปราจีนบุรี	Prachin Buri	32.0 24.8	30.3 23.1	36.6 22.8	37.5 24.9	38.2 25.8	38.2 24.1	37.2 24.5	35.7 24.3	30.0	29.2
2.อ.กบินทร์บุรี	Kabin Buri	31.2 24.0	30.3 22.9	36.6 21.8	38.1 24.5	38.5 25.5	.. 23.8	.. ..	35.0 23.8	29.4	..
3.อ.อรัญประเทศ	Aranyaprathet	32.5 25.0	27.8 23.1	27.5 21.7	38.0 24.0	39.3 25.6	38.5 23.4	37.5 24.4	35.4 23.9	29.7	29.5
4.จ.ชลบุรี	Chon Buri	27.1 24.7	27.6 22.9	31.1 21.4	32.6 26.1	33.8 26.0	34.0 25.8	33.1 26.2	31.3 24.7	28.0	28.7
5.อ.เกาะสีชัง	Ko Si Chang	31.0 25.6	28.2 24.0	30.7 23.4	31.2 25.4	32.4 26.7	32.4 26.4	32.3 26.6	31.2 25.4	28.3	28.8
6.อ.สัตหีบ	Sattahip	29.3 25.7	25.7 22.4	32.5 23.2	33.9 27.2	33.5 27.5	35.6 28.0	33.2 28.0	32.0 26.0	29.0	30.2
7.จ.ระยอง	Rayong	32.2 ..	25.5 24.1	31.2 21.8	32.6 27.7	33.0 28.4	.. 28.3	.. ..	30.9 26.1	28.5	..
8.จ.จันทบุรี	Chanthaburi	30.5 22.5	24.5 22.0	32.4 21.5	32.7 23.2	33.2 25.0	33.4 24.8	32.7 21.5	31.3 22.9	27.1	27.9
9.อ.คลองใหญ่	Khlong Yai	31.3 23.7	29.7 23.3	31.9 21.4	32.2 24.1	32.1 24.5	32.5 24.9	31.9 23.3	31.7 23.6	27.7	27.6
ภาคใต้	Southern Part										
1.อ.หัวหิน	Hua Hin	32.8 22.9	27.4 22.2	30.8 22.3	32.5 24.1	33.0 23.8	33.0 24.2	33.0 24.7	31.8 23.5	27.7	27.7
2.จ.ประจวบคีรีขันธ์	Prachuab Khiri Khan	32.0 25.0	27.0 22.9	31.2 21.8	32.0 23.8	32.5 23.7	32.5 24.1	33.1 24.1	31.5 23.6	27.6	27.3
3.จ.ชุมพร	Chumphon	33.0 24.6	29.4 23.0	31.4 23.0	32.2 23.2	32.7 23.5	33.9 23.6	32.8 23.8	32.2 23.5	27.9	27.1
4.จ.สุราษฎร์ธานี	Surat Thani	34.6 21.1	33.5 23.6	35.0 22.3	33.7 21.1	34.5 21.2	35.1 20.9	34.7 22.2	34.4 21.8	28.1	27.9
5.อ.เกาะสมุย	Ko Samui	.. 28.2	30.6 28.1	30.5 28.0	31.4 28.0	32.1 26.2	31.8 25.2	32.2 26.2	31.4 27.1	29.3	..
6.จ.นครศรีธรรมราช	Nakhon Si Thammarat	34.8 23.8	34.5 24.7	34.7 23.2	34.8 23.5	34.9 21.8	35.8 21.4	35.9 22.5	35.1 23.0	29.1	27.4
7.จ.สงขลา	Songkhla	33.0 25.6	32.8 26.6	32.8 25.8	32.6 25.5	32.3 23.3	32.4 24.1	32.7 24.9	32.7 25.1	28.9	27.8
8.จ.ปัตตานี	Pattani	.. 22.6	33.8 23.6	34.1 22.4	34.5 21.4	33.6 21.2	33.1 21.5	33.2 22.7	33.7 22.2	28.0	..
9.จ.นราธิวาส	Narathiwat	34.8 23.3	32.0 24.6	35.0 23.4	34.2 22.5	32.7 23.0	32.9 22.9	32.5 24.6	33.4 23.4	28.4	26.9
10.จ.ระนอง	Ranong	36.8 22.8	34.0 23.6	35.6 22.3	36.0 22.8	35.5 22.9	35.6 23.3	35.8 23.1	35.6 23.0	29.3	29.2
11.จ.ภูเก็ต	Phuket	34.0 25.7	34.4 24.5	34.0 23.5	35.0 25.4	35.0 24.5	35.0 24.0	35.2 25.0	34.7 24.7	29.7	29.7
12.สนามบินภูเก็ต	Phuket Air-port	35.2 24.5	34.0 21.7	33.6 24.5	34.0 24.0	33.6 24.1	34.1 24.2	34.7 25.1	34.2 24.0	29.1	29.2
13.สนามบินตรัง	Trang Air-port	36.4 23.4	35.8 24.4	36.9 22.8	36.1 23.1	37.9 20.1	37.2 22.1	37.4 21.8	36.8 22.5	29.7	29.8

แก้ไขเพิ่มเติมรายงานอากาศประจำสัปดาห์ฉบับที่ ๑๑/๒๕๑๒ เนื่องจากได้รับรายงานภายหลัง

Correction in weekly weather report No. 11/1969 for late report rainfall data

สถานีฝน	Station	วันที่และจำนวนน้ำฝนเป็นมิลลิเมตร Date and amount of rainfall in m.m. มีนาคม March							ฝนรวม ม.ม. Total m.m.	ฝนรวมตั้งแต่ 1 ม.ค. Accumulative rai-fall Since Jan.1	
		10	11	12	13	14	15	16		ฝนจริง Actual	สูง(+)ต่ำ(-) กว่าปกติ Above(+) Below(-) Normal
ภาคเหนือ	Northern Part										
3. อ.เชียงแสน	Chiang Saen					26.2			26.2		
4. อ.เชียงของ	Chiang Khong					20.8			24.5		
6. อ.แม่สรวย	Mae Suai					4.3			4.3		
45. อ.ทุ่งช้าง	Thung Chang					21.1			22.0		
50. จ.อุตรดิตถ์	Uttaradit							3.6	5.3	33.0	- 13.3
53. เขื่อนสิริกิติ์	Sirikit Dam							6.3	6.9		
54. อ.ท่าปลา	Tha Pla							1.8	1.8		
60. จ.สุโขทัย	Sukhothai							5.0	5.0	29.0	- 15.5
65. อ.วังทอง	Wang Thong							3.3	13.3		
66. อ.บางกระทุ่ม	Bang Kratum							1.2	4.3		
69. อ.ขานุวรลักษบุรี	Khanu Woralaksaburi							19.5	19.5		
70. จ.พิจิตร	Phichit							87.7	87.7	135.8	+ 95.6
77. อ.หลมสัก	Lom Sak						0.1		0.2		
78. อ.ชนแดน	Chon Daen					0.8		0.5	1.3		
ภาคตะวันออกเฉียงเหนือ	Northeastern Part										
42. อ.ชุมแพ	Chum Phae						7.9		17.9		
49. อ.คอนสวรรค์	Khon Sawan						33.5		33.5		
59. อ.สีคิ้ว	Sikhiu							1.6	1.6		
80. อ.กันทราลักษ์	Kantharalak							4.6	16.9		
90. อ.เดชอุดม	Det Udom							3.3	3.3		
ภาคกลาง	Central Part										
2. อ.บรรพตพิสัย	Banphot Phisai							23.2	23.2		
5. อ.ชุมแสง	Chumsaeng							12.7	12.7		
8. อ.พยุหคีรี	Phayuha Khiri							39.6	39.6		
9. จ.อุทัยธานี	Uthai Thani							10.4	10.4	10.4	- 46.8
13. อ.หนองขาหย่าง	Nong Khayang							8.5	8.5		
15. จ.ชัยนาท	Chainat							0.6	0.6	0.6	- 56.0
20. อ.บางระจัน	Bang Rachan							4.0	4.0		
24. อ.ชัยบาดาล	Chai Badan						29.7		89.5		
25. อ.บัวชุม	Bua Chum						12.0	28.3	83.2		
30. อ.เดิมบางนางบวช	Doembang Nangbuat							44.4	44.4		
32. อ.ศรีประจัน	Si Prachan						59.1		59.1		
34. อ.สองพี่น้อง	Song Phi Nong							2.0	19.0		
36. อ.โพธิ์ทอง	Pho Thong							1.8	1.8		
38. อ.วิเศษชัยชาญ	Wiset Chai Chan							10.0	10.0		
43. อ.หนองแค	Nong Khae							1.6	79.9		
45. จ.พระนครศรีอยุธยา	Ayuttahya							13.2	13.2	13.2	- 37.2

สถานีฝน	Station	วันที่และจำนวนน้ำฝนเป็นมิลลิเมตร Date and amount of rainfall in m.m. มีนาคม March							ฝนรวม ม.ม. Total m.m.	ฝนรวมตั้งแต่ 1 ม.ค. Accumulative rain-fall Since Jan. 1	
		10	11	12	13	14	15	16		ฝนจริง Actual	สูง(+)ต่ำ(-) กว่าปกติ Above(+) Below(-) Normal
.อ.ท่าเรือ	Tha Rua							45.7	50.7		
.อ.บางบาล	Bang Ban							22.6	22.6		
.อ.บางไทร	Bang Sai							19.0	19.0		
.จ.ปทุมธานี	Pathum Thani							48.3	48.3	64.3	- 23.2
.อ.ธัญบุรี	Thanya Buri							40.5	40.5		
.อ.รังสิต	Rangsit							27.0	27.0		
.จ.นนทบุรี	Nonthaburi							22.8	28.8	40.3	- 16.1
.อ.บางบัวทอง	Bang Bua Thong							11.6	11.6		
.อ.มีนบุรี	Min Buri							2.6	2.6		
.อ.บางนา	Bang Na							47.8	47.8		
.จ.สมุทรสงคราม	Samut Songkham							6.3	6.3	51.9	+ 23.3
.จ.สมุทรสาคร	Samut Sakhon							3.0	5.1	41.5	- 7.6
.จ.สมุทรปราการ	Samut Prakan							46.5	46.5	59.0	- 6.2
.อ.บางพลี	Bang Phli							53.1	53.1		
ภาคตะวันออก	Eastern Part										
.อ.บ้านนา	Ban Na							34.3	34.3		
.อ.บ้านสร้าง	Ban Sang							10.4	10.4		
.จ.ฉะเชิงเทรา	Chachoengsao						1.2	2.1	3.3	33.0	- 25.3
.อ.พานทอง	Phan Thong							0.8	0.8		
.อ.พนัสนิคม	Phanat Nikhom							43.5	43.5		
.อ.บ้านบึง	Ban Bung					4.1	54.3		58.4		
.อ.บ้านค่าย	Ban Khai						9.8	T	9.8		
.อ.แกลง	Klaeng							23.6	58.0		
.อ.ขลุง	Khlung							9.4	9.4		
.จ.ตราด	Trat							11.7	45.1	209.8	+ 55.2
.อ.เขาสมิง	Khao Saming					45.2		64.8	110.0		
.อ.แหลมงอบ	Laem Ngop					18.8	5.4	32.0	56.2		
ภาคใต	Southern Part										
.อ.ชะอำ	Cha-am							2.0	2.0		
.อ.สะเดา	Sadao							3.6	60.1		
.อ.กระปุง	Kapong						4.3		71.8		
.อ.ตะกั่วทุ่ง	Takua Thung							0.2	18.9		

กรมอุตุนิยมวิทยา สำนักนายกรัฐมนตรี

รายงานอากาศประจำสัปดาห์ ระหว่างวันที่ ๒๔ — ๓๐ มีนาคม ๒๕๑๒

และ

การคาดหมายลักษณะอากาศ ระหว่างวันที่ ๓๑ มีนาคม — ๖ เมษายน ๒๕๑๒

ฉบับที่ ๑๓/๒๕๑๒

พลเรือโท สนิธ เวสารัชชนันท์

อธิบดีกรมอุตุนิยมวิทยา

METEOROLOGICAL DEPARTMENT

OFFICE OF THE PRIME MINISTER

BANGKOK THAILAND

WEEKLY WEATHER REPORT

DURING THE PERIOD 24 — 30 MARCH 1969

AND

WEATHER OUTLOOK

DURING 31 MARCH — 6 APRIL 1969

No. 13/1969

Sanit Vesa — rajananda

Vice Admiral, Director General

ATMOSPHERIC SCIENCES LIBRARY
APR 7 1969
E. S. S. A.
U. S. Dept. of Commerce

การคาดหมายลักษณะอากาศใน ๗ วันข้างหน้า
ตั้งแต่วันที่ ๓๑ มีนาคม – ๖ เมษายน ๒๕๑๒

ลักษณะทั่วไป

บริเวณความกดอากาศสูงในประเทศจีนซึ่งมีกำลังแรงขึ้นนั้น ได้เริ่มแผ่ลงมาปกคลุมจนถึงภาคตะวันออกเฉียงเหนือของประเทศไทย ลักษณะเช่นนี้จะทำให้มีพายุฝนฟ้าคะนองเป็นแห่ง ๆ ในบริเวณประเทศไทยตอนเหนือในตอนต้นสัปดาห์ โดยเฉพาะอย่างยิ่งในภาคตะวันออกเฉียงเหนือของประเทศไทย แต่ในตอนปลายสัปดาห์ลมฝ่ายใต้จะกลับพัดเป็นปกติ อุณหภูมิจะเริ่มสูงขึ้นอีก

ภาคเหนือ ภาคตะวันออกเฉียงเหนือ ภาคกลาง ภาคตะวันออก อ่าวไทย ฝั่งตะวันออก	จะมีฝนหรือเป็นพายุฝนฟ้าคะนองเป็นแห่ง ๆ ในตอนต้นสัปดาห์ ต่อจากนั้นท้องฟ้าโปร่งเป็นส่วนมากและระดับอุณหภูมิจะสูงขึ้น ลมเฉื่อยทะเลมีกำลังแรงตามชายฝั่ง
อ่าวไทย ฝั่งตะวันตก	ตลอดสัปดาห์มีฝนหรือฝนฟ้าคะนองเป็นแห่ง ๆ ลมเฉื่อยทะเลมีกำลังแรง
ภาคใต้ ฝั่งตะวันตก	ตลอดสัปดาห์มีฝนเล็กน้อยเป็นบางแห่ง
พระนคร และ ธนบุรี	อาจมีฝนหรือเป็นฝนฟ้าคะนองเป็นแห่ง ๆ ในตอนต้นสัปดาห์ ต่อจากนั้นท้องฟ้าโปร่งเป็นส่วนมากและระดับอุณหภูมิจะสูงขึ้น

กรมอุตุนิยมวิทยา
๓๑ มี.ค. ๒๒

Weather Outlook for the next seven days
From 31 March - 6 April 1969

General Situation

Active high pressure area over China begins to extend to the Northeastern part of Thailand. This condition will cause isolated thunderstorms in the Upper Thailand especially in the Northeastern part during the early period of the week. Southerly winds will resume to prevail with increasing in temperature at the end of the week.

Northern Part: Northeastern Part: Central Part: Eastern Part: Gulf of Thailand, East Coast:	Isolated showers or thunderstorms during the early period of the week while mainly fair with increasing in temperature during the rest. Fresh sea breeze along the coast.
Gulf of Thailand, West Coast:	Throughout the week isolated showers or thundershowers. Fresh sea breeze.
Southern Thailand, West Coast:	Throughout the week light isolated showers.
Phra Nakhon & Thonburi:	Possible isolated showers or thundershowers during the early period of the week while mainly fair with increasing in temperature during the rest.

Meteorological Department
31 / 3 / 1969

สรุปลักษณะอากาศทั่วไปในรอบสัปดาห์
ตั้งแต่วันที่ ๒๔ – ๓๐ มีนาคม ๒๕๑๒

๑. ในระหว่างสัปดาห์หย่อมความกดอากาศต่ำเนื่องจากความร้อนได้ปกคลุมอยู่ในบริเวณตอนบนของประเทศไทย ทำให้อุณหภูมิในภาคต่าง ๆ อยู่ในเกณฑ์ค่อนข้างร้อนโดยทั่วไป และปรากฏว่ามีฝนและฝนฟ้าคะนองเป็นบางแห่งเนื่องจากความร้อน ส่วนมากในบริเวณชายฝั่งและเทือกเขา สำหรับในภาคใต้ปรากฏว่ามีฝนที่ทางตอนใต้สุดของภาค แต่ทางบริเวณตอนเหนือของภาคไม่มีฝนตลอดสัปดาห์

๒. ในระหว่างสัปดาห์ ปรากฏว่าอุณหภูมิสูงสุดในภาคต่าง ๆ ของประเทศไทยมีดังต่อไปนี้.–

ภาคเหนือ	๔๑.๖° ซ.ที่ อ.เมือง	จ.ตาก	เมื่อวันที่	๒๙ มี.ค.
ภาคตะวันออกเฉียงเหนือ	๔๐.๗° ซ.ที่ อ.เมือง	จ.นครราชสีมา	"	๒๙ "
ภาคกลาง	๔๑.๐° ซ.ที่ อ.เมือง	จ.กาญจนบุรี	"	๒๙ "
ภาคตะวันออก	๓๙.๒° ซ.ที่ อ.อรัญประเทศ	จ.ปราจีนบุรี	"	๒๔,๒๕ "
ภาคใต้	๓๘.๓° ซ.ที่ อ.เมือง	จ.ตรัง	"	๒๗ "

กรมอุตุนิยมวิทยา
๓๑ มี.ค.๑๒

General Situation
Period 24 - 30 March 1969

1. During the week, the thermal low was covering the Upper Thailand causing rather high temperature in general. Only isolated rainshowers and thundershowers occurred by convection mostly along the coast and the mountainous areas. Well distribution of rainfall occurred in the extreme south of the Southern Thailand throughout the week but no rain was reported over the northern portion.

2. During the week the highest temperature in various parts of Thailand were as follows:-

Northern Part	41.6° C.at	Tak	on 29	Mar.
Northeastern Part	40.7° C.at	Nakhon Ratchasima	" 29	"
Central Part	41.0° C.at	Kanchanaburi	" 29	"
Eastern Part	39.2° C.at	Aranyaprathet	"24,25	"
Southern Part	38.3° C.at	Trang	" 27	"

Meteorological Department
31 / 3 / 1969

ข่าวอากาศเพื่อการเกษตรประจำสัปดาห์

เมื่อวันที่ ๒๔ - ๓๐ มีนาคม มีลักษณะอากาศซึ่งพอสรุปได้ดังต่อไปนี้.- ในระหว่างสัปดาห์หย่อมความกดอากาศต่ำเนื่องจากความร้อนได้ปกคลุมอยู่ในบริเวณตอนบนของประเทศไทย ทำให้อุณหภูมิในภาคต่าง ๆ อยู่ในเกณฑ์ค่อนข้างร้อนโดยทั่วไป และปรากฏว่ามีฝนและฝนฟ้าคะนองเป็นบางแห่งเนื่องจากความร้อน ส่วนมากในบริเวณชายฝั่งและเทือกเขา สำหรับในภาคใต้ปรากฏว่ามีฝนดีทางตอนใต้สุดของภาค แต่ทางบริเวณตอนเหนือของภาคไม่มีฝนตลอดสัปดาห์

ข้อควรทราบ

ในระยะนี้บริเวณความกดอากาศสูงในประเทศจีนมีกำลังแรงขึ้นและได้แผ่ลงมาปกคลุมจนถึงภาคตะวันออกเฉียงเหนือของประเทศไทย ซึ่งจะทำให้เกิดลักษณะอากาศแปรปรวน โดยจะมีพายุฝนฟ้าคะนองหรือพายุลมแรงได้เป็นบางแห่งบางตำบล โดยเฉพาะในภาคตะวันออกเฉียงเหนือของประเทศไทย ดังนั้น กสิกรจึงควรจะได้มีการระมัดระวังอันตรายอันเนื่องมาจากพายุลมแรงนี้ไว้ด้วย.

กองอากาศเกษตร กรมอุตุนิยมวิทยา

๓๑ มีนาคม ๒๕๑๒

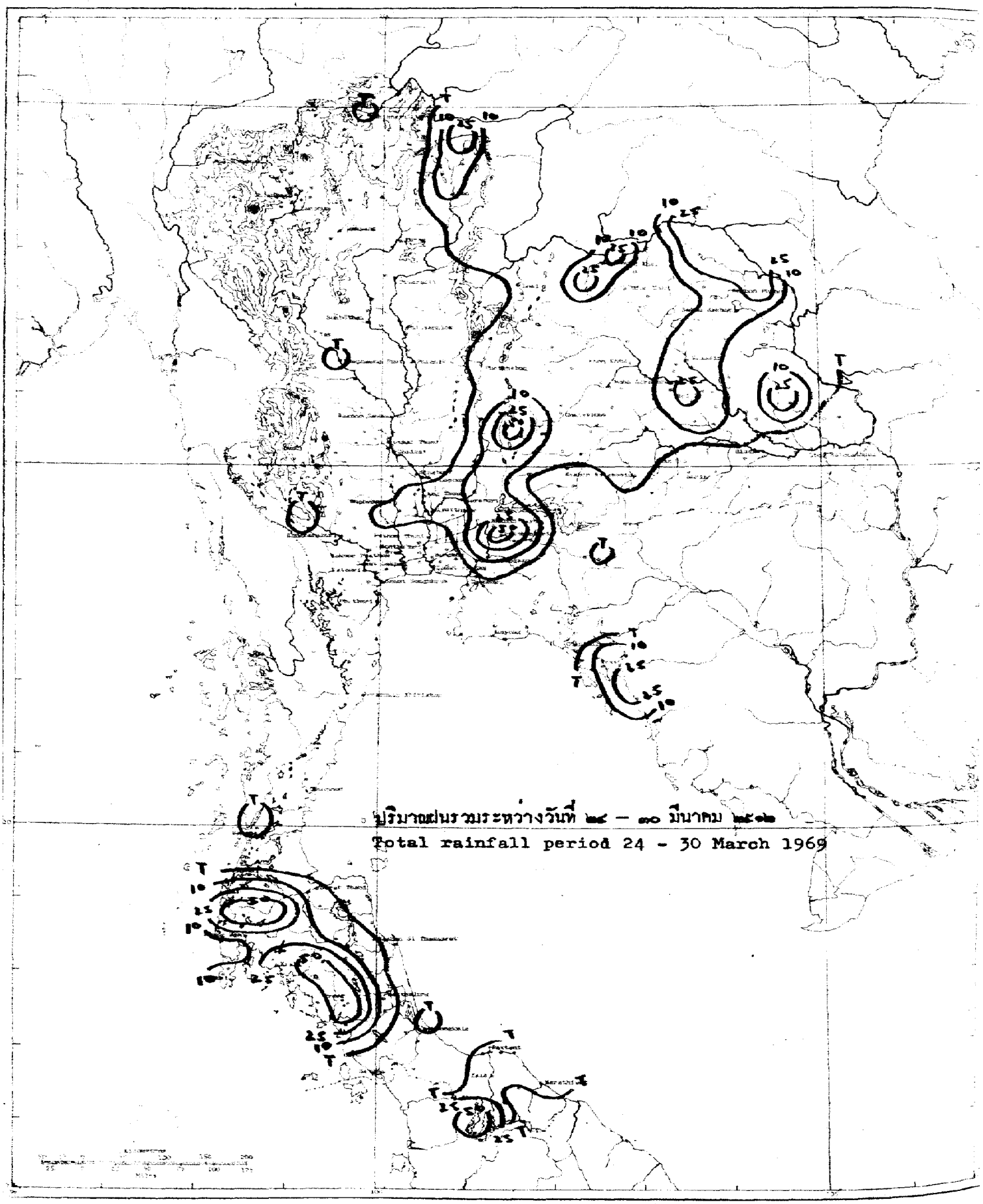
ปริมาณฝนรวมระหว่างวันที่ ๒๔ – ๓๐ มีนาคม ๒๕๑๒
Total rainfall period 24 - 30 March 1969

สถานีฝน	Station	วันที่และจำนวนน้ำฝนเป็นมิลลิเมตร Date and amount of rainfall in m.m. มีนาคม March							ฝนรวม ม.ม. Total m.m.	ฝนรวมตั้งแต่ 1 ม.ค. Accumulative rain-fall Since Jan. 1	
		24	25	26	27	28	29	30		ฝนจริง Actual	สูง(+)ต่ำ(-) กว่าปกติ Above(+) Below(-) Normal
ภาคเหนือ	Northern Part										
1. จ.เชียงราย	Chiang Rai*					T			T	25.3	- 11.3
2. อ.แม่สาย	Mae Sai								0.0		
3. อ.เชียงแสน	Chiang Saen								0.0		
4. อ.เชียงของ	Chiang Khong								0.0		
5. อ.แม่จัน	Mae Chan								0.0		
6. อ.แม่สรวย	Mae Suai								0.0		
7. อ.เทิง	Thoeng								0.0		
8. อ.เชียงคำ	Chiang Kham								0.0		
9. อ.พาน	Phan								0.0		
10. อ.แม่ใจ	Mae Chai								0.0		
11. อ.เวียงป่าเป้า	Wiang Pa Pao								0.0		
12. อ.พะเยา	Phayao								0.0		
13. จ.แม่ฮ่องสอน	Mae Hong Son*								0.0	0.2	- 32.4
14. อ.ปาย	Pai								0.0		
15. อ.ขุนยวม	Khun Yuam								0.0		
16. อ.แม่สะเรียง	Mae Sariang*								0.0	12.1	- 16.1
17. จ.เชียงใหม่	Chiang Mai*								0.0	5.5	- 37.4
18. อ.ฝาง	Fang								0.0		
19. อ.เชียงดาว	Chiang Dao								0.0		
20. อ.แม่แตง	Mae Taeng								0.0		
21. อ.แม่ริม	Mae Rim								0.0		
22. อ.สันทราย	San Sai								0.0		
23. อ.ดอยสะเก็ด	Doi Saket								0.0		
24. อ.สันกำแพง	San Kamphaeng								0.0		
25. อ.หางดง	Hang Dong								0.0		
26. อ.สารภี	Saraphi								0.0		
27. อ.สันป่าตอง	San Pa Tong								0.0		
28. อ.จอมทอง	Chom Thong								0.0		
29. อ.ฮอด	Hot								0.0		
30. จ.ลำพูน	Lamphun								0.0	..	..
31. อ.ป่าซาง	Pa Sang								0.0		
32. อ.ลี้	Li								0.0		
33. จ.ลำปาง	Lampang*								0.0	18.8	- 25.7
34. อ.งาว	Ngao								0.0		
35. อ.แจ้ห่ม	Chae Hom								0.0		
36. อ.เกาะคา	Ko Kha								0.0		
37. อ.สบปราบ	Sop Prap								0.0		
38. อ.เถิน	Thoen								0.0		
39. อ.แม่พริก	Mae Phrik								0.0		

สถานีฝน	Station	วันที่และจำนวนน้ำฝนเป็นมิลลิเมตร Date and amount of rainfall in m.m. มีนาคม March							ฝนรวม ม.ม. Total m.m.	ฝนรวมตั้งแต่ 1 ม. Accumulative ra-fall Since Jan. ฝนจริง Actual	สูง(+)ต่ำ(-) กว่าปกติ Above(+) Below(-) Normal
		24	25	26	27	28	29	30			
40.จ.แพร่	Phrae*								0.0	89.6	+ 26.9
41.อ.สอง	Song								0.0		
42.อ.สูงเม่น	Sung Men								0.0		
43.อ.เด่นชัย	Den Chai								0.0		
44.จ.น่าน	Nan*	11.3	T						11.3	66.7	- 7.1
45.อ.ทุ่งช้าง	Thung Chang	25.1		8.6					33.7		
46.อ.ท่าวังผา	Tha Wang Pha*								0.0		
47.อ.ปัว	Pua								0.0		
48.อ.สา	Sa								0.0		
49.อ.นาน้อย	Na Noi								0.0		
50.จ.อุตรดิตถ์	Uttaradit*								0.0	63.4	- 0.8
51.อ.ฟากท่า	Fak Tha		1.7						1.7		
52.อ.น้ำปาด	Nam Pat								0.0		
53.เขื่อนสิริกิติ์	Sirikit Dam*								0.0		
54.อ.ท่าปลา	Tha Pla								0.0		
55.อ.ลับแล	Laplae								0.0		
56.จ.ตาก	Tak*								0.0	20.3	- 3.5
57.อ.บ้านตาก	Ban Tak								0.0		
58.อ.แม่สอด	Mae sot*								0.0	0.3	- 24.1
59.อ.อุ้มผาง	Umphang								0.0		
60.จ.สุโขทัย	Sukhothai								0.0	37.0	- 23.8
61.อ.สวรรคโลก	Sawankhalok								0.0		
62.อ.กงไกรลาศ	Kong Krailat								0.0		
63.จ.พิษณุโลก	Phitsanulok*								0.0	63.4	- 12.9
64.อ.พรหมพิราม	Phrom Phiram								0.0		
65.อ.วังทอง	Wang Thong								0.0		
66.อ.บางกระทุ่ม	Bang Kratum								0.0		
67.จ.กำแพงเพชร	Kamphaeng Phet	7.1							7.1	55.4	+ 15.7
68.อ.คลองขลุง	Khlong Khlung								0.0		
69.อ.ขาณุวรลักษบุรี	Khanu Woralaksaburi		T						T		
70.จ.พิจิตร	Phichit								0.0	138.1	+ 86.1
71.อ.สามง่าม	Sam Ngam								0.0		
72.อ.ตะพานหิน	Taphan Hin								0.0		
73.อ.บางมูลนาก	Bang Mun Nak								0.0		
74.อ.โพทะเล	Pho Thale								0.0		
75.จ.เพชรบูรณ์	Phetchabun*	3.8	0.2						4.0	87.3	- 1.7
76.อ.หล่มเก่า	Lom Kao								0.0		
77.อ.หล่มสัก	Lom Sak*								0.0		
78.อ.ชนแดน	Chon Daen								0.0		
79.อ.หนองไผ่	Nong Phai								0.0		
80.อ.วิเชียรบุรี	Wichian Buri*			5.6					5.6		

สถานีฝน	Station	วันที่และจำนวนน้ำฝนเป็นมิลลิเมตร Date and amount of rainfall in m.m. มีนาคม March							ฝนรวม ม.ม. Total m.m.	ฝนรวมตั้งแต่ 1 ม.ค. Accumulative rain-fall Since Jan.1	
		24	25	26	27	28	29	30		ฝนจริง Actual	สูง(+)ต่ำ(-) กว่าปกติ Above(+) Below(-) Normal
ภาคตะวันออกเฉียงเหนือ	**Northeastern Part**										
1.จ.เลย	Loei*								0.0	49.9	- 34.8
2.อ.เชียงคาน	Chiang Khan		5.2						5.2		
3.อ.ท่าลี่	Tha Li								0.0		
4.อ.ด่านซ้าย	Dan Sai								0.0		
5.อ.วังสพุง	Wang Saphung	7.8							7.8		
6.จ.หนองคาย	Nong Khai*		24.5						24.5	152.5	+ 92.6
7.อ.ศรีเชียงใหม่	Si Chiang Mai		3.5						3.5		
8.อ.โพนพิสัย	Phon Phisai		9.0						9.0		
9.อ.ท่าบ่อ	Tha Bo		14.4						14.4		
10.จ.อุดรธานี	Udon Thani*		T						T	89.6	+ 46.7
11.อ.เพ็ญ	Phen								0.0		
12.อ.หนองหาร	Nong Han								0.0		
13.จ.สกลนคร	Sakon Nakhon*		14.1						14.1	117.3	+ 45.7
14.อ.วานรนิวาส	Wanon Niwat		37.6						37.6		
15.อ.สว่างแดนดิน	Sawang Daen Din								0.0		
16.อ.พรรณานิคม	Phanna Nikhom								0.0		
17.จ.นครพนม	Nakhon Phanom*								0.0	24.3	- 48.5
18.อ.บ้านแพง	Ban Phaeng		41.3						41.3		
19.อ.ท่าอุเทน	Tha Uten				19.5				19.5		
20.อ.นาแก	Na Kae		3.2						3.2		
21.อ.ธาตุพนม	That Phanom								0.0		
22.อ.มุกดาหาร	Mukdahan*		3.4						3.4	22.0	- 32.2
23.จ.กาฬสินธุ์	Kalasin		20.2						20.2	156.3	+ 73.8
24.อ.ยางตลาด	Yang Talat		17.3						17.3		
25.อ.สหัสขันธ์	Sahatsakhan		9.5						9.5		
26.อ.กมลาไสย	Kamalasai		20.2						20.2		
27.จ.ร้อยเอ็ด	Roi Et*		31.8						31.8	51.8	- 16.4
28.อ.โพนทอง	Phon Thong								0.0		
29.อ.ธวัชบุรี	Thawatchaburi		15.9						15.9		
30.อ.อาจสามารถ	At Samat								0.0		
31.อ.เสลภูมิ	Selaphum								0.0		
32.อ.จตุรพักตรพิมาน	Chaturaphak Phiman		10.0						10.0		
33.อ.เกษตรวิสัย	Kaset Wisai								0.0		
34.อ.หนองไพร	Phanom Phrai								0.0		
35.อ.สุวรรณภูมิ	Suwannaphum		16.0						16.0		
36.จ.มหาสารคาม	Maha Sarakham								0.0	101.1	+ 60.6
37.อ.โกสุมพิสัย	Kosum Phisai*		6.4						6.4		
38.อ.บรบือ	Borabu		14.0						14.0		
39.อ.พยัคฆภูมิพิสัย	Phayakkhaphum Phisai								0.0		
40.จ.ขอนแก่น	Khon Kaen*		T						T	98.6	+ 28.3

สถานีฝน	Station	วันที่และจำนวนน้ำฝนเป็นมิลลิเมตร Date and amount of rainfall in m.m. มีนาคม March							ฝนรวม ม.ม. Total m.m.	ฝนรวมตั้งแต่ 1 Accumulative -fall Since Ja	
		24	25	26	27	28	29	30		ฝนจริง Actual	สูง(+)ต่ ถว่า Above Below Norm
41.อ.ภูเวียง	Phu Wiang								0.0		
42.อ.ชุมแพ	Chum Phae								0.0		
43.อ.มัญจาคีรี	Mancha Khiri								0.0		
44.อ.ชนบท	Chonnabot*								0.0		
45.อ.บ้านไผ่	Ban Phai								0.0		
46.อ.พล	Phon								0.0		
47.จ.ชัยภูมิ	Chaiyaphum*	4.4	2.7						7.1	106.7	+ 44.
48.อ.ภูเขียว	Phu Khieo	1.6							1.6		
49.อ.คอนสวรรค์	Khon Sawan								0.0		
50.อ.จัตุรัส	Chatturat	5.2	T	T					5.2		
51.อ.บำเหน็จณรงค์	Bamnet Narong	32.5		17.8					50.3		
52.จ.นครราชสีมา	Nakhon Ratchasima*	T							T	65.4	- 32.
53.อ.บัวใหญ่	Bua Yai								0.0		
54.อ.คง	Khong								0.0		
55.อ.ด่านขุนทด	Dan Khun Thot		8.0	3.4					11.4		
56.อ.โนนไทย	Non Thai			8.6					8.6		
57.อ.โนนสูง	Non Sung		9.0						9.0		
58.อ.พิมาย	Phimai								0.0		
59.อ.สีคิ้ว	Sikhiu								0.0		
60.อ.สูงเนิน	Sung Noen								0.0		
61.อ.ปักธงชัย	Phak Thong Chai								0.0		
62.อ.โชคชัย	Chok Chai*								0.0		
63.อ.ครบุรี	Khon Buri								0.0		
64.จ.บุรีรัมย์	Buri Ram								0.0	34.2	- 21.1
65.อ.พุทไธสง	Phutthaisong		4.8						4.8		
66.อ.สตึก	Satuk		5.7						5.7		
67.อ.ลำปลายมาศ	Lam Plai Mat								0.0		
68.อ.นางรอง	Nang Rong*	0.2	0.3						0.5		
69.จ.สุรินทร์	Surin*								0.0	28.2	- 24.1
70.อ.รัตนบุรี	Rattanaburi								0.0		
71.อ.ท่าตูม	Tha Tum*								0.0		
72.อ.ศีขรภูมิ	Sikhoraphum								0.0		
73.อ.ปราสาท	Prasat								0.0		
74.อ.สังขะ	Sangkha								0.0		
75.จ.ศรีสะเกษ	Si Sa Ket								0.0	21.2	+ 2.5
76.อ.ราษีไศล	Rasi Salai		2.8						2.8		
77.อ.อุทุมพรพิสัย	Uthumphon Phisai								0.0		
78.อ.กันทรารมย์	Kanthararom								0.0		
79.อ.ขุขันธ์	Khukhan								0.0		
80.อ.กันทรลักษ์	Kantharalak								0.0		
81.จ.อุบลราชธานี	Ubon Ratchathani*								0.0	18.2	- 42.5

สถานีฝน	Station	วันที่และจำนวนน้ำฝนเป็นมิลลิเมตร Date and amount of rainfall in m.m. มีนาคม March							ฝนรวม ม.ม. Total m.m.	ฝนรวมตั้งแต่ 1 ม.ค. Accumulative rain-fall Since Jan. 1	
		24	25	26	27	28	29	30		ฝนจริง Actual	สูง(+)ต่ำ(-) กว่าปกติ Above(+) Below(-) Normal
82.จ.เขมราฐ	Khemarat		2.8						2.8		
83.อ.อำนาจเจริญ	Amnat Charoen		24.5						24.5		
84.จ.ยโสธร	Yasothon		6.2						6.2		
85.อ.คำเขื่อนแก้ว	Kham Khuan Kaeo								0.0		
86.อ.ตระการพืชผล	Trakan Phutphon								0.0		
87.อ.มหาชนะชัย	Maha Chana Chai								0.0		
88.อ.เขื่องใน	Khuang Nai								0.0		
89.อ.โขงเจียม	Khong Chiam								0.0		
90.อ.เดชอุดม	Det Udom								0.0		
<u>ภาคกลาง</u>	<u>Central Part</u>										
1.จ.นครสวรรค์	Nakhon Sawan*								0.0	89.1	- 3.6
2.อ.บรรพตพิสัย	Banphot Phisai								0.0		
3.อ.ตากฟ้า	Takhli								0.0		
4.อ.ลาดยาว	Lat Yao								0.0		
5.อ.ชุมแสง	Chumsaeng								0.0		
6.อ.หนองบัว	Nong Bua								0.0		
7.อ.ท่าตะโก	Tha Tako								0.0		
8.อ.พยุหะคีรี	Phayuha Khiri								0.0		
9.จ.อุทัยธานี	Uthai Thani								0.0	22.2	- 47.1
10.อ.สว่างอารมณ์	Sawang Arom								0.0		
11.อ.หนองฉาง	Nong Chang								0.0		
12.อ.ทัพทัน	Thab Than								0.0		
13.อ.หนองขาหย่าง	Nong Khayang								0.0		
14.อ.บ้านไร่	Ban Rai								0.0		
15.จ.ชัยนาท	Chainat								0.0	76.8	+ 15.8
16.อ.มโนรมย์	Manorom								0.0		
17.อ.วัดสิงห์	Wat Sing								0.0		
18.จ.สิงห์บุรี	Sing Buri								0.0	45.1	- 32.9
19.อ.อินทร์บุรี	In Buri								0.0		
20.อ.บางระจัน	Bang Rachan								0.0		
21.อ.พรหมบุรี	Phrom Buri								0.0		
22.จ.ลพบุรี	Lopburi*	T							T	115.3	+ 34.4
23.อ.บ้านหมี่	Ban Mi								0.0		
24.อ.ชัยบาดาล	Chai Badan			1.5					1.5		
25.อ.บัวชุม	Bua Chum*								0.0		
26.อ.ท่าวุ้ง	Tha Wung								0.0		
27.อ.โคกสำโรง	Khok Samrong								0.0		
28.จ.สุพรรณบุรี	Suphan Buri*								0.0	77.2	+ 3.3
29.อ.ดอนเจดีย์	Don Chedi								0.0		
30.อ.เดิมบางนางบวช	Doembang Nangbuat								0.0		
31.อ.สามชุก	Sam Chuk								0.0		

สถานีฝน	Station	วันที่และจำนวนน้ำฝนเป็นมิลลิเมตร Date and amount of rainfall in m.m. มีนาคม March							ฝนรวม ม.ม. Total m.m.	ฝนรวมตั้งแต่ 1 ม. Accumulative ra -fall Since Jan.	
		24	25	26	27	28	29	30		ฝนจริง Actual	สูง(+)ต่ำ(กว่าปกติ Above(+ Below(- Normal
32.อ.ศรีประจันต์	Si Prachan								0.0		
33.อ.บางปลาม้า	Bang Pla Ma								0.0		
34.อ.สองพี่น้อง	Song Phi Nong		6.2						6.2		
35.จ.อ่างทอง	Ang Thong			2.9					2.9	108.1	+ 20.2
36.อ.โพธิ์ทอง	Pho Thong								0.0		
37.อ.ไชโย	Chaiyo								0.0		
38.อ.วิเศษชัยชาญ	Wiset Chai Chan								0.0		
39.อ.ป่าโมก	Pa Mok								0.0		
40.จ.สระบุรี	Saraburi	4.5							4.5	156.7	+ 67.9
41.อ.พระพุทธบาท	Phra Phutthabat	26.2							26.2		
42.อ.บ้านหมอ	Ban Mo			3.2					3.2		
43.อ.หนองแค	Nong Khae		13.2						13.2		
44.อ.แก่งคอย	Kaeng Khoi	24.9							24.9		
45.จ.พระนครศรีอยุธยา	Ayutthaya								0.0	13.2	+ 58.5
46.อ.ท่าเรือ	Tha Rua		T	4.6					4.6		
47.อ.ผักไห่	Phak Hai								0.0		
48.อ.บางบาล	Bang Ban								0.0		
49.อ.บางไทร	Bang Sai								0.0		
50.อ.เสนา	Sena								0.0		
51.อ.บางปะอิน	Bang Pa-in								0.0		
52.จ.ปทุมธานี	Pathum Thani								0.0	90.0	+ 35.7
53.อ.ธัญบุรี	Thanyaburi								0.0		
54.ต.รังสิต	Rangsit								0.0		
55.จ.นนทบุรี	Nonthaburi								0.0	40.3	- 24.8
56.อ.บางบัวทอง	Bang Bua Thong								0.0		
57.จ.ธนบุรี	Thon Buri								0.0	123.6	+106.9
58.อ.บางขุนเทียน	Bang Khun Thian								0.0		
59.อ.ตลิ่งชัน	Taling Chan								0.0		
60.จ.พระนคร	Phra Nakhon*								0.0	53.8	- 35.0
61.สนามบินดอนเมือง	Don Muang Air-port*								0.0	55.8	- 26.8
62.อ.บางเขน	Bang Khen*								0.0		
63.อ.มีนบุรี	Min Buri								0.0		
64.อ.ลาดกระบัง	Lat Krabang								0.0		
65.ศูนย์วิจัยฯบางนา	Bang Na*								0.0		
66.จ.กาญจนบุรี	Kanchanaburi*		0.5						0.5	36.2	- 30.1
67.เหมืองปิล็อก	Pilok								0.0		
68.อ.สังขละบุรี	Sangkhla Buri								0.0		
69.อ.ทองผาภูมิ	Thong Pha Phum*								0.0		
70.อ.ศรีสวัสดิ์	Si Sawat								0.0		
71.อ.บ่อพลอย	Bo Phloi								0.0		
72.อ.ไทรโยค	Sai Yok								0.0		

สถานีฝน	Station	วันที่และจำนวนน้ำฝนเป็นมิลลิเมตร Date and amount of rainfall in m.m. มีนาคม March							ฝนรวม ม.ม. Total m.m.	ฝนรวมตั้งแต่ 1 ม.ค. Accumulative rain-fall Since Jan.1	
		24	25	26	27	28	29	30		ฝนจริง Actual	สูง(+)ต่ำ(-) กว่าปกติ Above(+) Below(-) Normal
73.อ.พนมทวน	Phanom Thuan								0.0		
74.อ.ท่าม่วง	Tha Muang								0.0		
75.อ.ท่ามะกา	Tha Maka								0.0		
76.จ.นครปฐม	Nakhon Pathom								0.0	6.4	- 57.2
77.อ.กำแพงแสน	Kamphaeng Saen								0.0		
78.อ.นครชัยศรี	Nakhon Chaisi								0.0		
79.จ.ราชบุรี	Ratchaburi								0.0	16.7	- 26.8
80.อ.บ้านโป่ง	Ban Pong								0.0		
81.อ.โพธาราม	Photharam								0.0		
82.อ.ดำเนินสดวก	Damnoen Saduak								0.0		
83.อ.ปากท่อ	Pak Tho								0.0		
84.จ.สมุทรสงคราม	Samut Songkham								0.0	53.7	+ 2.2
85.อ.บางคนที	Bang Khonthi								0.0		
86.อ.อัมพวา	Amphawa								0.0		
87.จ.สมุทรสาคร	Samut Sakhon								0.0	41.5	- 23.2
88.จ.สมุทรปราการ	Samut Prakan								0.0	59.0	- 16.9
89.อ.พระประแดง	Phra Pradaeng								0.0		
90.อ.บางพลี	Bang Phli								0.0		
<u>ภาคตะวันออก</u>	<u>Eastern Part</u>										
1.จ.นครนายก	Nakhon Nayok	2.8	0.6	0.3			5.4		9.1	78.5	- 24.1
2.อ.บ้านนา	Ban Na		29.2						29.2		
3.อ.ปากพลี	Pak Phli	4.2							4.2		
4.จ.ปราจีนบุรี	Prachin Buri*	36.1	0.5					19.4	56.0	143.6	+ 11.1
5.อ.บ้านสร้าง	Ban Sang								0.0		
6.อ.ศรีมหาโพธิ	Si Maha Phot								0.0		
7.อ.กบินทร์บุรี	Kabin Buri*		1.0						1.0		
8.อ.สระแก้ว	Sakaeo								0.0		
9.อ.วัฒนานคร	Watthana Nakhon								0.0		
10.อ.อรัญประเทศ	Aranyaprathet*		0.1		1.6				1.7	86.6	- 12.3
11.จ.ฉะเชิงเทรา	Chachoengsao								0.0	33.0	- 39.2
12.อ.บ้านโพธิ์	Ban Pho								0.0		
13.จ.ชลบุรี	Chon Buri*								0.0	95.9	- 0.4
14.อ.พานทอง	Phan Thong			4.7					4.7		
15.อ.พนัสนิคม	Phanat Nikhom								0.0		
16.อ.บ้านบึง	Ban Bung								0.0		
17.อ.เกาะสีชัง	Ko Sichang*								0.0		
18.อ.ศรีราชา	Si Racha								0.0		
19.อ.สัตหีบ	Sattahip*								0.0	342.3	+215.0
20.จ.ระยอง	Rayong*								0.0	534.4	+443.1
21.อ.บ้านค่าย	Ban Khai								0.0		
22.อ.แกลง	Klaeng								0.0		

สถานีฝน	Station	วันที่และจำนวนน้ำฝนเป็นมิลลิเมตร Date and amount of rainfall in m.m. มีนาคม March							ฝนรวม ม.ม. Total m.m.	ฝนรวมตั้งแต่ 1 ม.ค. Accumulative rain-fall Since Jan.1	
		24	25	26	27	28	29	30		ฝนจริง Actual	สูง(+)ต่ำ(-)กว่าปกติ Above(+) Below(-) Normal
23.จ.จันทบุรี	Chanthaburi*								0.0	141.8	- 19.1
24.อ.ท่าใหม่	Tha Mai								0.0		
25.อ.มะขาม	Makham								0.0		
26.อ.ขลุง	Khlung								0.0		
27.จ.ตราด	Trat		0.4			17.4			17.8	256.4	+ 53.5
28.อ.เขาสมิง	Khao Saming								0.0		
29.อ.แหลมงอบ	Laem Ngop*								0.0		
30.อ.คลองใหญ่	Khlong Yai*		29.7	4.2				T	33.9	311.1	+ 35.5
<u>ภาคใต้</u>	<u>Southern Part</u>										
1.จ.เพชรบุรี	Phetchaburi								0.0	47.5	+ 10.9
2.อ.บ้านแหลม	Ban Laem								0.0		
3.อ.บ้านลาด	Ban Lat								0.0		
4.อ.ชะอำ	Cha-am								0.0		
5.จ.ประจวบคีรีขันธ์	Prachuap Khiri Khan*								0.0	348.1	+225.7
6.อ.กุยบุรี	Kui Buri								0.0		
7.อ.หัวหิน	Hua Hin*								0.0	92.6	+ 37.6
8.จ.ชุมพร	Chumphon*								0.0	406.6	+162.0
9.อ.ท่าแซะ	Tha Sae								0.0		
10.อ.สวี	Sawi								0.0		
11.อ.หลังสวน	Lang Suan								0.0		
12.จ.สุราษฎร์ธานี	Surat Thani *				T				T	144.4	+ 56.1
13.อ.ไชยา	Chaiya								0.0		
14.อ.เกาะสมุย	Ko Samui*								0.0		
15.อ.พุนพิน	Phunphin								0.0		
16.อ.บ้านนาสาร	Ban Na San			6.0					6.0		
17.จ.นครศรีธรรมราช	Nakhon Si Thammarat*							T	T	200.3	-205.2
18.อ.สิชล	Sichon								0.0		
19.อ.ท่าศาลา	Tha Sala								0.0		
20.อ.ฉวาง	Chawang								0.0		
21.อ.ทุ่งสง	Thung Song								0.0		
22.อ.ร่อนพิบูลย์	Ron Phibun								0.0		
23.อ.ปากพนัง	Pak Phanang								0.0		
24.จ.พัทลุง	Phatthalung								0.0	333.5	+ 19.8
25.อ.เขาชัยสน	Khao Chaison								0.0		
26.จ.สงขลา	Songkhla*	T							T	144.3	- 75.2
27.อ.รัตภูมิ	Rattaphum								0.0		
28.อ.หาดใหญ่	Hat Yai								0.0		
29.อ.สะเดา	Sadao								0.0		
30.จ.ปัตตานี	Pattani*						T	T	T	78.4	- 48.0
31.อ.หนองจิก	Nong Chik								0.0		
32.อ.ยะหริ่ง	Yaring								0.0		

สถานีฝน	Station	วันที่และจำนวนน้ำฝนเป็นมิลลิเมตร Date and amount of rainfall in m.m. มีนาคม March							ฝนรวม ม.ม. Total m.m.	ฝนรวมตั้งแต่ 1 ม.ค. Accumulative rain-fall Since Jan. 1	
		24	25	26	27	28	29	30		ฝนจริง Actual	สูง(+)ต่ำ(-) กว่าปกติ Above(+) Below(-) Normal
33.อ.ปะนาเระ	Panare								0.0		
34.จ.ยะลา	Yala						T		T	..	..
35.อ.เบตง	Betong				58.7				58.7		
36.อ.บันนังสตา	Bannang Satar					12.5	8.8		21.3		
37.จ.นราธิวาส	Narathiwat*					0.7	0.5	0.4	1.6	258.9	-290.1
38.อ.ยี่งอ	Yi-ngo								0.0		
39.อ.ระแงะ	Rangae								0.0		
40.อ.ตากใบ	Tak Bai					9.4			9.4		
41.จ.ระนอง	Ranong*			T	5.8			T	5.8	136.6	- 14.8
42.อ.กระบุรี	Kra Buri								0.0		
43.จ.พังงา	Phangnga		8.2	21.5	0.3				30.0	565.3	+308.4
44.อ.กะปง	Kapong				60.6				60.6		
45.อ.ตะกั่วป่า	Takua Pa				27.4				27.4		
46.อ.ท้ายเหมือง	Thai Muang			1.4			2.3		3.7		
47.อ.ตะกั่วทุ่ง	Takua Thung			6.0	1.8				7.8		
48.จ.ภูเก็ต	Phuket*			3.0	0.4			4.0	7.4	99.6	- 38.0
49.สนามบินภูเก็ต	Phuket Air-port*		2.4	9.2	3.0			T	14.6		
50.อ.ถลาง	Thalang								0.0		
51.จ.กระบี่	Krabi				28.3				28.3	..	..
52.อ.อ่าวลึก	Ao Luk		11.2						11.2		
53.อ.คลองท่อม	Khlong Tom			1.5	10.7	24.7	22.4		59.3		
54.สนามบินตรัง	Trang Air-port*				4.4	20.4	22.6	20.2	67.6	157.5	- 55.7
55.อ.สิเกา	Sikao					0.4	5.6		6.0		
56.อ.ย่านตาขาว	Yan Ta Khao					66.9	5.2		72.1		
57.อ.ปะเหลียน	Palian						5.2		5.2		
58.จ.สตูล	Satun								0.0	94.2	- 58.7
59.อ.ทุ่งหว้า	Thung Wa								0.0		
60.อ.ละงู	Langu								0.0		

หมายเหตุ			Remark		
	ช่องว่าง	ไม่มีฝนตก		Blank	No rain
	*	สถานีตรวจอากาศ		*	Synoptic Station
	T	ฝนเล็กน้อยวัดไม่ได้		T	Trace
	..	ไม่มีรายงาน		..	No report.

อุณหภูมิสูงสุดและต่ำสุดประจำวันที่ ๒๔ - ๓๐ มีนาคม ๒๕๑๒

Daily Max. and Min. Temperature 24 - 30 March 1969

สถานี	Station	อุณหภูมิสูงสุดและต่ำสุดเป็นองศา ซ. Max. and Min. Temperature in degree C. 24	25	26	27	28	29	30	เฉลี่ยสูงสุดต่ำสุด Average Max. Min.	เฉลี่ยในสัปดาห์ Weekly Mean	ค่าปกติประจำเดือน Monthly Normal
ภาคเหนือ	**Northern Part**										
1.จ.เชียงราย	Chiang Rai	33.5 15.0	32.5 16.0	34.5 15.5	36.5 16.5	36.5 16.5	36.0 15.5	34.4 16.3	34.8 15.9	25.4	24.5
2.จ.แม่ฮ่องสอน	Mae Hong Son	37.3 15.3	37.6 17.0	38.2 17.5	38.8 18.1	39.5 19.2	39.4 18.3	39.0 19.6	38.5 17.9	28.2	26.3
3.จ.เชียงใหม่	Chiang Mai	37.5 16.0	37.4 17.3	37.4 16.7	38.1 18.2	38.1 19.0	39.5 17.7	36.6 19.0	37.8 17.7	27.8	26.0
4.จ.น่าน	Nan	37.8 20.2	36.6 21.1	37.2 21.3	38.9 20.9	37.9 18.4	38.5 21.0	36.2 20.4	37.6 20.5	29.1	26.7
5.อ.ท่าวังผา	Tha Wang Pha	36.2 19.6	35.6 22.0	36.5 20.0	38.0 19.8	.. 18.0	.. ..	.. ..	36.6 19.9	28.3	..
6.จ.ลำปาง	Lampang	37.8 18.6	38.7 22.0	38.6 20.2	40.0 19.5	39.4 20.1	40.2 20.6	38.4 21.2	39.0 20.3	29.7	27.1
7.อ.แม่สะเรียง	Mae Sariang	39.2 17.8	39.3 17.0	39.9 18.5	39.0 18.8	39.2 19.4	41.5 21.7	39.3 21.0	38.2 19.2	28.7	26.7
8.จ.แพร่	Phrae	36.4 22.4	36.6 24.4	36.9 25.4	38.7 23.7	37.0 21.4	38.3 22.4	36.4 23.4	37.2 23.3	30.3	27.3
9.จ.อุตรดิตถ์	Uttaradit	37.6 21.9	37.5 21.9	38.3 22.5	40.3 21.7	38.2 20.1	39.5 21.7	37.7 22.9	38.4 21.8	30.1	29.0
10.เขื่อนสิริกิติ์	Sirikit Dam	36.8 23.2	37.3 23.6	38.4 22.6	40.5 24.1	38.6 22.3	38.3 24.2	.. ..	38.3 23.3	30.8	..
11.จ.ตาก	Tak	38.5 27.4	40.0 24.8	41.2 24.9	41.0 28.6	40.9 23.8	41.6 29.4	40.9 28.5	40.6 26.8	33.7	30.1
12.จ.พิษณุโลก	Phitsanulok	36.5 25.7	38.0 25.9	38.2 26.0	38.8 26.0	38.5 25.2	38.4 25.7	37.4 27.0	38.0 25.9	32.0	29.2
13.อ.แม่สอด	Mae Sot	38.9 20.5	38.2 21.5	38.0 20.7	38.5 21.7	37.0 19.9	38.3 22.5	37.6 23.1	37.9 21.4	29.7	28.1
14.จ.เพชรบูรณ์	Phetchabun	38.9 24.7	38.0 22.5	37.0 22.6	37.7 23.2	39.0 23.8	38.0 23.5	38.8 24.4	38.2 23.5	30.9	28.3
15.อ.หล่มสัก	Lom Sak	..	..	..	..	..	..	..	..	..	..
16.อ.วิเชียรบุรี	Wichian Buri	40.0 24.5	39.2 23.5	37.5 23.6	37.7 23.3	38.5 24.8	37.5 23.8	39.0 23.8	38.5 23.9	31.2	..
ภาคตะวันออกเฉียงเหนือ	**Northeastern Part**										
1.จ.หนองคาย	Nong Khai	34.0 22.8	36.5 23.5	33.2 21.8	36.0 23.3	35.6 23.2	35.6 23.6	35.3 23.6	35.2 23.1	29.2	..
2.จ.เลย	Loei	37.4 21.8	38.2 20.0	36.4 21.8	40.4 21.5	39.4 19.6	39.4 20.4	38.4 22.4	38.5 21.1	29.8	26.4
3.จ.อุดรธานี	Udon Thani	34.4 23.9	36.0 24.5	35.3 23.0	38.3 24.5	37.6 24.0	37.3 24.0	37.8 24.8	36.7 24.1	30.4	27.9
4.จ.นครพนม	Nakhon Phanom	37.2 21.0	37.3 24.6	37.8 24.6	37.2 23.0	38.5 23.2	39.0 25.3	38.5 26.7	37.9 24.1	31.0	26.7
5.จ.สกลนคร	Sakon Nakhon	35.6 22.6	35.3 24.7	33.7 22.1	36.7 24.4	37.4 23.2	37.2 26.3	37.4 26.2	36.2 24.2	30.2	27.1
6.อ.มุกดาหาร	Mukdahan	35.9 23.8	31.2 24.4	35.2 22.7	37.3 24.5	38.3 24.8	37.6 26.0	38.1 25.6	36.2 24.5	30.4	27.5
7.จ.ขอนแก่น	Khon Kaen	36.0 22.5	38.2 25.8	37.2 23.7	38.4 24.8	39.5 25.7	38.8 26.4	39.3 26.5	38.2 25.1	31.7	28.6
8.อ.โกสุมพิสัย	Kosum Phisai	35.6 22.4	37.4 23.6	36.3 22.4	37.5 22.7	39.0 23.7	.. 23.6	.. ..	37.2 23.1	30.2	..
9.จ.ร้อยเอ็ด	Roi Et	33.9 21.8	35.7 25.0	34.2 22.2	36.5 25.2	37.3 25.6	36.5 26.0	36.8 26.4	35.8 24.6	30.2	28.5
10.จ.ชัยภูมิ	Chaiyaphum	36.2 24.0	36.5 23.5	36.0 23.5	36.7 24.6	37.5 25.0	37.5 24.9	37.7 26.0	36.9 24.5	30.7	28.3
11.จ.อุบลราชธานี	Ubon Ratchathani	35.6 23.5	36.1 26.3	36.2 24.7	37.0 25.1	37.8 26.0	37.5 27.0	36.7 27.7	36.7 25.8	31.3	28.5
12.จ.สุรินทร์	Surin	35.6 23.5	37.5 25.0	35.6 23.7	36.8 25.4	37.0 25.3	37.6 26.5	.. 26.3	36.7 25.1	30.9	28.7
13.อ.ท่าตูม	Tha Tum	34.9 22.5	36.5 25.9	35.7 24.0	36.0 26.1	37.2 26.5	36.9 26.8	37.7 27.4	36.4 25.6	31.0	..
14.อ.นางรอง	Nang Rong	..	..	..	..	..	..	..	..	..	..

สถานี	Station	อุณหภูมิสูงสุดและต่ำสุดเป็นองศา ซ. Max. and Min. Temperature in degree C.							เฉลี่ยสูงสุด ต่ำสุด Average Max. Min.	เฉลี่ยในสัปดาห์ Weekly Mean	ค่าปกติประจำเดือน Monthly Normal
		24	25	26	27	28	29	30			
15.จ.นครราชสีมา	Nakhon Ratchasima	36.7 23.9	37.2 23.6	38.2 23.5	39.3 24.3	39.5 25.1	40.7 24.5	39.8 25.9	38.8 24.4	31.6	28.9
16.อ.โชคชัย	Chok Chai	35.1 23.7	36.0 22.9	36.4 22.7	37.7 24.0	.. 24.9	.. 24.9	.. ..	36.3 23.9	30.1	..
ภาคกลาง	Central Part										
1.จ.นครสวรรค์	Nakhon Sawan	37.0 24.6	39.1 24.9	38.4 25.6	39.0 26.0	39.3 25.6	39.2 26.0	38.4 26.4	38.6 25.6	32.1	30.3
2.จ.ลพบุรี	Lop Buri	37.8 25.3	38.0 24.0	37.8 25.6	37.2 26.0	37.3 26.3	37.0 26.4	37.7 26.8	37.5 25.8	31.7	30.1
3.จ.สุพรรณบุรี	Suphan Buri	36.6 24.4	38.0 24.2	38.5 25.1	37.6 26.0	39.1 26.3	38.5 26.2	38.0 26.2	38.0 25.5	31.8	29.7
4.จ.กาญจนบุรี	Kanchanaburi	38.8 24.6	38.6 23.4	39.3 24.2	38.8 26.2	40.5 25.5	41.0 25.8	39.2 27.3	39.5 25.3	32.4	29.9
5.อ.ทองผาภูมิ	Thong Pha Phum	39.2 18.0	39.1 21.5	38.7 20.0	39.3 20.0	39.7 20.3	39.6 20.4	38.2 22.9	39.1 20.4	29.8	..
6.สนามบินดอนเมือง	Don Muang Air-port	34.7 24.5	35.1 23.7	35.3 24.4	35.2 25.8	37.1 26.0	35.6 26.5	35.4 26.1	35.5 25.3	30.4	29.2
7.จ.พระนคร	Phra Nakhon	34.8 25.6	34.9 25.4	34.9 25.7	34.6 27.6	34.8 27.7	34.6 28.3	35.0 28.5	34.8 27.0	30.9	29.2
8.ศูนย์วิจัยฯ บางนา	Bang Na	33.8 25.0	34.0 24.3	34.0 25.5	34.0 26.8	34.7 27.0	34.8 27.2	34.4 27.7	34.2 26.2	30.2	..
ภาคตะวันออก	Eastern Part										
1.จ.ปราจีนบุรี	Praohin Buri	37.1 24.1	36.6 24.1	35.5 24.2	37.7 25.4	37.5 25.5	37.2 26.2	37.7 26.5	37.0 25.1	31.1	29.2
2.อ.กบินทร์บุรี	Kabin Buri	38.0 24.0	36.5 23.9	37.2 23.7	38.2 26.2	38.1 25.3	.. 26.0	.. ..	37.6 24.9	31.3	..
3.อ.อรัญประเทศ	Aranyaprathet	39.2 23.9	39.2 24.6	38.5 24.3	39.0 25.4	38.8 25.0	38.7 25.8	39.0 26.3	38.9 25.0	32.0	29.5
4.จ.ชลบุรี	Chon Buri	34.5 25.1	33.2 25.6	34.3 25.1	34.6 27.0	33.6 27.5	34.6 27.5	33.5 27.9	34.0 26.5	30.3	28.7
5.อ.เกาะสีชัง	Ko Si Chang	33.0 24.8	32.1 26.4	32.4 26.7	32.8 27.0	33.3 27.4	33.2 27.4	33.4 27.8	32.9 26.8	29.9	28.8
6.อ.สัตหีบ	Sattahip	33.2 27.6	33.2 27.3	35.2 27.9	33.3 28.0	33.7 27.5	33.6 28.2	33.0 28.4	33.6 27.8	30.7	30.2
7.จ.ระยอง	Rayong	32.6 28.5	33.6 25.9	33.0 25.5	33.8 28.8	33.2 29.2	.. 29.3	.. ..	33.2 27.9	30.6	..
8.จ.จันทบุรี	Chanthaburi	33.0 23.5	32.7 25.0	33.0 23.5	33.2 25.0	33.5 24.8	33.7 24.5	33.9 25.5	33.3 24.5	28.9	27.9
9.อ.คลองใหญ่	Khlong Yai	32.0 23.2	32.4 24.8	32.3 23.6	32.0 24.3	32.9 24.8	32.7 22.5	33.1 25.7	32.5 24.1	28.3	27.6
ภาคใต้	Southern Part										
1.อ.หัวหิน	Hua Hin	33.0 25.8	33.5 25.5	33.2 24.6	33.7 23.9	33.3 24.3	33.6 26.1	33.6 25.5	33.4 25.1	29.3	27.7
2.จ.ประจวบคีรีขันธ์	Prachuab Khiri Khan	32.2 24.1	31.7 22.9	32.2 23.5	32.8 23.5	33.5 25.1	33.0 24.7	33.0 24.5	32.6 24.0	28.3	27.3
3.จ.ชุมพร	Chumphon	32.3 23.7	33.1 23.2	32.4 23.3	33.6 23.3	34.9 23.6	35.6 24.2	34.6 24.4	33.8 23.7	28.8	27.1
4.จ.สุราษฎร์ธานี	Surat Thani	33.9 21.7	33.3 21.8	33.2 21.3	35.5 22.2	35.1 22.5	35.8 22.6	35.5 22.4	34.6 22.1	28.4	27.9
5.อ.เกาะสมุย	Ko Samui	30.8 26.0	31.2 26.8	31.6 26.4	33.7 25.7	32.8 25.5	33.0 25.8	33.4 27.3	32.4 26.2	29.3	..
6.จ.นครศรีธรรมราช	Nakhon Si Thammarat	35.0 22.3	36.0 23.3	35.5 22.3	34.2 22.8	35.6 23.4	35.0 23.0	36.3 23.1	35.4 22.9	29.2	27.4
7.จ.สงขลา	Songkhla	33.0 24.3	33.0 24.9	32.3 25.0	33.7 24.8	33.1 25.5	33.7 24.4	33.3 23.1	33.2 24.6	28.9	27.8
8.จ.ปัตตานี	Pattani	33.5 22.9	35.4 22.9	34.9 21.9	34.6 23.6	34.5 24.0	35.4 23.2	35.1 22.8	34.8 23.0	28.9	..
9.จ.นราธิวาส	Narathiwat	33.8 23.9	33.7 23.6	35.0 22.0	32.8 24.0	32.5 25.2	33.8 24.8	32.8 24.6	33.5 24.0	28.8	26.9
10.จ.ระนอง	Ranong	35.6 22.0	31.0 22.0	36.9 23.1	34.5 23.8	34.8 23.5	34.9 23.6	35.5 24.2	34.7 23.2	29.0	29.2
11.จ.ภูเก็ต	Phuket	34.5 25.0	34.2 25.8	34.0 25.4	35.0 22.0	34.0 26.0	33.5 25.2	33.8 25.2	34.1 24.9	29.5	29.7
12.สนามบินภูเก็ต	Phuket Air-port	33.4 24.7	33.6 24.6	33.6 24.5	32.9 23.5	33.1 26.0	33.2 24.6	33.1 25.3	33.3 24.6	29.0	29.2
13.สนามบินตรัง	Trang Air-port	36.4 22.6	37.7 23.2	36.7 22.7	38.3 23.0	36.4 23.9	35.2 23.7	36.5 23.5	36.8 23.2	30.0	29.8

แก้ไขเพิ่มเติมรายงานอากาศประจำสัปดาห์ฉบับที่ ๑๒/๒๕๑๒ เนื่องจากได้รับรายงานภายหลัง

Correction in weekly weather report No. 12/1969 for late report rainfall data

สถานีฝน	Station	วันที่และจำนวนน้ำฝนเป็นมิลลิเมตร Date and amount of rainfall in m.m. มีนาคม March							ฝนรวม ม.ม. Total m.m.	ฝนรวมตั้งแต่ 1 ม. Accumulative ra-fall Since Jan.	
		17	18	19	20	21	22	23		ฝนจริง Actual	สูง(+)ต่ำ(-) กว่าปกติ Above(+) Below(-) Normal
ภาคเหนือ	**Northerstern Part**										
11. อ.เพ็ญ	Phen							25.2	47.2		
15. อ.สวางแดนดิน	Sawang Daen Din							78.2	78.2		
16. อ.พรรณานิคม	Phanna Nikhom							51.5	62.9		
18. อ.บานแพง	Ban Phaeng							16.2	17.0		
20. อ.นาแก	Na Kae							38.2	50.7		
27. จ.รอยเอ็ด	Roi Et							27.4	40.0	50.0	- 7.9
29. อ.ธวัชบุรี	Thawatchaburi							21.0	29.4		
30. อ.อาจสามารถ	At Samat							13.3	33.7		
31. อ.เสลภูมิ	Selaphum							3.5	25.8		
32. อ.จัตุรพักตรพิมาน	Chaturaphak Phiman							0.8	10.8		
33. อ.เกษตรวิสัย	Kaset Wisai							5.6	16.3		
35. อ.สุวรรณภูมิ	Suwannaphum							28.4	51.7		
36. จ.มหาสารคาม	Maha Sarakham							2.7	22.2	101.1	+ 70.9
38. อ.บรบือ	Borabu							0.9	28.9		
39. อ.พยัคฆภูมิพิสัย	Phayakkhaphum Phisai							54.2	54.2		
45. อ.บานไผ	Ban Phai							0.8	7.9		
46. อ.พล	Phon							14.5	25.7		
61. อ.ปักธงชัย	Phak Thong Chai							4.7	25.3		
62. อ.โชคชัย	Chok Chai							7.1	30.3		
65. อ.พุทไธสง	Phutthaisong							2.2	13.0		
70. อ.รัตนบุรี	Rattanaburi							25.2	48.3		
74. อ.สังขละ	Sangkha							28.4	28.4		
76. อ.ราษีไศล	Rasi Salai							16.3	22.7		
78. อ.กันทรารมย์	Kanthararom							9.8	13.4		
80. อ.กันทราลักษ์	Kantharalak							22.3	25.6		
82. อ.เขมราช	Khemmerat							15.4	36.1		
83. อ.อำนาจเจริญ	Amnat Charoen						9.5		9.5		
84. อ.ยะโสธร	Yasothon							5.2	19.5		
85. อ.คำเขื่อนแก้ว	Kham Khuan Khao							68.5	81.1		
86. อ.ตระการพืชผล	Trakan Phutphon							8.1	21.0		
87. อ.มหาชนะชัย	Maha Chana Chai							19.8	22.2		
88. อ.เขื่องใน	Khuang Nai							5.0	9.5		
ภาคตะวันออก	**Eastern Part**										
14. อ.พานทอง	Phan Thong						4.3		10.4		
ภาคใต้	**Southern Part**										
35. อ.เบตง	Betong							14.8	14.8		
44. อ.กะปง	Kapong							5.4	31.7		

กรมอุตุนิยมวิทยา สำนักนายกรัฐมนตรี

รายงานอากาศประจำสัปดาห์ ระหว่างวันที่ ๓๑ มีนาคม — ๖ เมษายน ๒๕๑๒

และ

การคาดหมายลักษณะอากาศ ระหว่างวันที่ ๗ — ๑๓ เมษายน ๒๕๑๒

ฉบับที่ ๑๔/๒๕๑๒

พลเรือโท สนิธ เวสารัชชนันท์

อธิบดีกรมอุตุนิยมวิทยา

METEOROLOGICAL DEPARTMENT
OFFICE OF THE PRIME MINISTER
BANGKOK THAILAND

ATMOSPHERIC SCIENCES LIBRARY
APR 1 1969
E. S. S. A.
U.S. Dept. of Commerce

WEEKLY WEATHER REPORT

DURING THE PERIOD 31 MARCH — 6 APRIL 1969

AND

WEATHER OUTLOOK

DURING 7 — 13 APRIL 1969

No. 14/1969

Sanit Vesa — rajananda

Vice Admiral, Director General

การคาดหมายลักษณะอากาศใน ๗ วันข้างหน้า
ตั้งแต่วันที่ ๗ – ๑๓ เมษายน ๒๕๑๒

ลักษณะทั่วไป

บริเวณความกดอากาศสูงจากประเทศจีนยังคงแผ่ปกคลุมประเทศไทยตอนบน แต่ได้อ่อนกำลังลงไปมาก คาดว่าในระยะครึ่งหลังของสัปดาห์ บริเวณความกดอากาศต่ำอันเนื่องจากความร้อนจะปรากฏตัวขึ้นทางภาคเหนือของประเทศไทย ซึ่งจะทำให้ระดับอุณหภูมิสูงขึ้นโดยทั่วไป

ภาคเหนือ ภาคตะวันออกเฉียงเหนือ ภาคกลาง ภาคตะวันออก อ่าวไทยฝั่งตะวันออก	ท้องฟ้าโปร่งเป็นส่วนมาก และในระยะครึ่งหลังของสัปดาห์ระดับอุณหภูมิจะสูงขึ้นโดยทั่วไปกับอาจมีฝนหรือฝนฟ้าคะนองเป็นแห่ง ๆ ได้
อ่าวไทย ฝั่งตะวันตก	มีฝนหรือฝนฟ้าคะนองกระจาย เว้นแต่ในระยะครึ่งหลังของสัปดาห์จะมีฝนเป็นแห่ง ๆ
ภาคใต้ ฝั่งตะวันตก	ตลอดสัปดาห์จะมีฝนหรือฝนฟ้าคะนองเป็นแห่ง ๆ
พระนคร และ ธนบุรี	ท้องฟ้าโปร่งเป็นส่วนมาก และในระยะครึ่งหลังของสัปดาห์ระดับอุณหภูมิจะสูงขึ้นโดยทั่วไปกับอาจมีฝนหรือฝนฟ้าคะนองเป็นแห่ง ๆ ได้.

กรมอุตุนิยมวิทยา

๗ เม.ย.๑๒

Weather Outlook for the next seven days
From 7 - 13 April 1969
General Situation

The ridge of the high pressure area over China remains covering the Upper Thailand but its intensity is decreasing rapidly. It is expected that heat low will develop over the Northern part and the temperature will increase in general.

Northern Part: Northeastern Part: Central Part: Eastern Part: Gulf of Thailand, East Coast:	Mainly fair but increasing in temperature with possible isolated showers or thundershowers in the second half of the week.
Gulf of Thailand, West Coast:	Scattered showers or thundershowers but isolated falls in the second half of the week.
Southern Thailand, West Coast:	Throughout the week, isolated showers or thundershowers.
Phra Nakhon & Thonburi:	Mainly fair but increasing in temperature with possible isolated showers or thundershowers in the second half of the week.

Meteorological Department
7 / 4 / 1969

สรุปลักษณะอากาศทั่วไปในรอบสัปดาห์

ตั้งแต่วันที่ ๓๑ มีนาคม – ๖ เมษายน ๒๕๑๒

๑. ในระยะตอนต้นและกลางสัปดาห์หย่อมความกดอากาศต่ำ เนื่องจากความร้อนยังคงปกคลุมบริเวณตอนบนของประเทศไทย แต่ในตอนปลายสัปดาห์บริเวณความกดอากาศสูงในประเทศจีนซึ่งมีกำลังแรงมากได้แผ่ปกคลุมลงมาถึงประเทศไทยอย่างรวดเร็ว ซึ่งทำให้ในตอนปลายสัปดาห์มีลักษณะอากาศแปรปรวนในประเทศไทย โดยมีฝนและฝนฟ้าคะนองเกือบทั่วไปในบริเวณตอนบนของประเทศไทยและมีพายุลมแรงเป็นแห่ง ๆ อากาศได้เย็นลงอย่างชัดเจนโดยทั่วไป สำหรับในภาคใต้ก็ได้รับความกระทบกระเทือนจากความรุนแรงของบริเวณความกดอากาศสูงนี้เช่นเดียวกัน โดยมีฝนกระจายเกือบทั่วไปทางฝั่งตะวันตกของอ่าวไทยในระยะตอนสุดสัปดาห์

๒. ในระหว่างสัปดาห์ ปรากฏว่าอุณหภูมิสูงสุดในภาคต่าง ๆ ของประเทศไทยมีดังต่อไปนี้.–

ภาคเหนือ	๔๐.๗° ซ.ที่	อ.เมือง	จ.ตาก	เมื่อวันที่ ๔ เม.ย.
ภาคตะวันออกเฉียงเหนือ	๔๐.๓° ซ.ที่	อ.เมือง	จ.เลย	" ๔ "
ภาคกลาง	๔๑.๒° ซ.ที่	อ.เมือง	จ.นครสวรรค์	" ๔ "
ภาคตะวันออก	๓๙.๐° ซ.ที่	อ.กบินทร์บุรี	จ.ปราจีนบุรี	" ๔ "
ภาคใต้	๓๗.๕° ซ.ที่	อ.เมือง	จ.ระนอง	" ๓ "

๓. ในระหว่างสัปดาห์ ปริมาณฝนสูงสุดประจำวันที่ตรวจวัดได้ในภาคต่าง ๆ ของประเทศไทยมีดังต่อไปนี้.–

ภาคเหนือ	๕๓.๘ มม.ที่	อ.ตะพานหิน	จ.พิจิตร	เมื่อวันที่ ๒ เม.ย.
ภาคตะวันออกเฉียงเหนือ	๙๙.๗ " ที่	อ.วานรนิวาส	จ.สกลนคร	" ๔ "
ภาคกลาง	๗๙.๐ " ที่	อ.ทัพทัน	จ.อุทัยธานี	" ๔ "
ภาคตะวันออก	๖๔.๕ " ที่	อ.เมือง	จ.ระยอง	" ๑ "
ภาคใต้	๑๕๘.๒ " ที่	อ.สะเดา	จ.สงขลา	" ๒ "

กรมอุตุนิยมวิทยา

๗ เม.ย.๑๒

General Situation

Period 31 March - 6 April 1969

1. During the first and middle periods of the week, the heat low was still covering the Upper Thailand. In the latter period of the week the very active anticyclone in China rapidly extended to cover Thailand which caused unsettle weather over Thailand in the latter period. Almost widespread rainshowers and thundershowers occurred over the Upper Thailand with isolated thunderstorms in some provinces. Cooler weather obviously occurred in general. The very active anticyclone also effected the weather over the southern Thailand by almost widespread rainshowers occurred in the west coast of the Gulf of Thailand at the week-end.

2. During the week the highest temperature in various parts of Thailand were as follows:

Northern Part	40.7° C.	at	Tak	on 4 Apr.
Northeastern Part	40.3° C.	at	Loei	" 4 "
Central Part	41.2° C.	at	Nakhon Sawan	" 4 "
Eastern Part	39.0° C.	at	Kabin Buri	" 4 "
Southern Part	37.5° C.	at	Ranong	" 3 "

3. During the week the daily heaviest rainfalls in various parts of Thailand were as follows:-

Northern Part	53.8 mm.	at	Taphanhin	on 2 Apr.
Northeastern Part	99.7 "	at	Wanon Niwat	" 4 "
Central Part	79.0 "	at	Thab Than	" 4 "
Eastern Part	64.5 "	at	Rayong	" 1 "
Southern Part	158.2 "	at	Sadao	" 2 "

Meteorological Department

7 / 4 / 1969

ข่าวอากาศเพื่อการเกษตรประจำสัปดาห์

เมื่อวันที่ ๓๑ มีนาคม - ๖ เมษายน มีลักษณะอากาศซึ่งพอสรุปได้ดังต่อไปนี้.- ในระยะตอนต้นและกลางสัปดาห์หย่อมความกดอากาศต่ำเนื่องจากความร้อนยังคงปกคลุมบริเวณตอนบนของประเทศไทย แต่ในตอนปลายสัปดาห์บริเวณความกดอากาศสูงในประเทศจีนซึ่งมีกำลังแรงมากได้แผ่ปกคลุมลงมาถึงประเทศไทยอย่างรวดเร็ว ซึ่งทำให้ในตอนปลายสัปดาห์มีลักษณะอากาศแปรปรวนในประเทศไทย โดยมีฝนและฝนฟ้าคะนองเกือบทั่วไปในบริเวณตอนบนของประเทศไทย และมีพายุลมแรงเป็นแห่ง ๆ อากาศได้เย็นลงอย่างชัดเจนโดยทั่วไป สำหรับในภาคใต้ก็ได้รับความกระทบกระเทือนจากความรุนแรงของบริเวณความกดอากาศสูงนี้เช่นกัน โดยมีฝนกระจายเกือบทั่วไปทางฝั่งตะวันตกของอ่าวไทยในระยะตอนสุดสัปดาห์

ข้อควรทราบ

ในตอนปลายสัปดาห์ที่แล้วปรากฏว่าได้มีฝนตกเกือบทั่วไปในภาคเหนือ ภาคตะวันออกเฉียงเหนือ และภาคกลางของประเทศไทย กับมีปริมาณมากในหลายแห่งหลายตำบล สำหรับในระยะต่อไป ปริมาณน้ำฝนที่ได้รับจะลดน้อยลง ฉะนั้น กสิกรจึงควรที่จะได้เก็บกักรักษาน้ำไว้ เพื่อหล่อเลี้ยงพืชในโอกาสต่อไปด้วย.

กองอากาศเกษตร กรมอุตุนิยมวิทยา

๗ เมษายน ๒๕๑๒

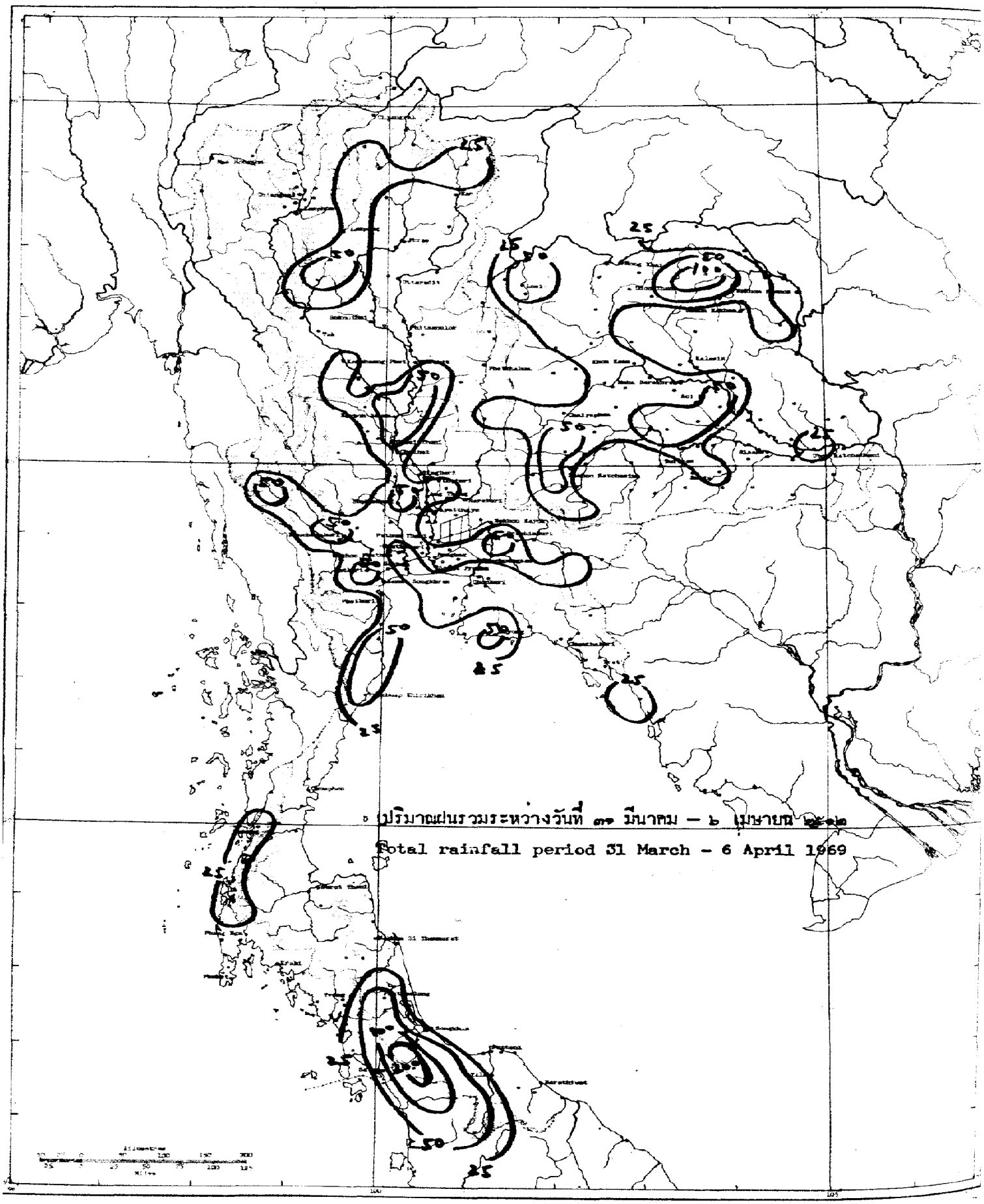
ปริมาณฝนรวมระหว่างวันที่ ๓๑ มีนาคม – ๖ เมษายน ๒๕๑๒
Total rainfall period 31 March - 6 April 1969

สถานีฝน	Station	วันที่และจำนวนน้ำฝนเป็นมิลลิเมตร Date and amount of rainfall in m.m. มีนาคม March				เมษายน April			ฝนรวม ม.ม. Total m.m.	ฝนรวมตั้งแต่ 1 ม.ค. Accumulative rain-fall Since Jan. 1 ฝนจริง Actual	สูง(+)ต่ำ(-) กว่าปกติ Above(+) Below(-) Normal
		31	1	2	3	4	5	6			
ภาคเหนือ	Northern Part										
1. จ.เชียงราย	Chiang Rai*					0.3		0.8	1.1	26.4	- 13.3
2. อ.แม่สาย	Mae Sai								0.0		
3. อ.เชียงแสน	Chiang Saen								0.0		
4. อ.เชียงของ	Chiang Khong					1.9			1.9		
5. อ.แม่จัน	Mae Chan								0.0		
6. อ.แม่สรวย	Mae Suai								0.0		
7. อ.เทิง	Thoeng								0.0		
8. อ.เชียงคำ	Chiang Kham								0.0		
9. อ.พาน	Phan						29.0		29.0		
10. อ.แม่ใจ	Mae Chai								0.0		
11. อ.เวียงป่าเป้า	Wiang Pa Pao								0.0		
12. อ.พะเยา	Phayao					10.3			10.3		
13. จ.แม่ฮ่องสอน	Mae Hong Son*						T	T	T	0.2	- 34.5
14. อ.ปาย	Pai								0.0		
15. อ.ขุนยวม	Khun Yuam								0.0		
16. อ.แม่สะเรียง	Mae Sariang*						3.6		3.6	15.7	- 18.3
17. จ.เชียงใหม่	Chiang Mai*					0.6			0.6	6.1	- 41.9
18. อ.ฝาง	Fang								0.0		
19. อ.เชียงดาว	Chiang Dao								0.0		
20. อ.แม่แตง	Mae Taeng								0.0		
21. อ.แม่ริม	Mae Rim								0.0		
22. อ.สันทราย	San Sai								0.0		
23. อ.ดอยสะเก็ด	Doi Saket								0.0		
24. อ.สันกำแพง	San Kamphaeng								0.0		
25. อ.หางดง	Hang Dong								0.0		
26. อ.สารภี	Saraphi								0.0		
27. อ.สันป่าตอง	San Pa Tong								0.0		
28. อ.จอมทอง	Chom Thong								0.0		
29. อ.ฮอด	Hot								0.0		
30. จ.ลำพูน	Lamphun								0.0	..	..
31. อ.ป่าซาง	Pa Sang								0.0		
32. อ.ลี้	Li	1.3							1.3		
33. จ.ลำปาง	Lampang*					23.0			23.0	41.8	- 13.5
34. อ.งาว	Ngao								0.0		
35. อ.แจ้ห่ม	Chae Hom					28.8			28.8		
36. อ.เกาะคา	Ko Kha					10.8			10.8		
37. อ.สบปราบ	Sop Prap			16.1	9.2	27.3			52.6		
38. อ.เถิน	Thoen			39.0	10.3	21.5	T		70.8		
39. อ.แม่พริก	Mae Phrik					33.8			33.8		

สถานีฝน	Station	วันที่และจำนวนน้ำฝนเป็นมิลลิเมตร Date and amount of rainfall in m.m. มีนาคม March				เมษายน April			ฝนรวม ม.ม. Total m.m.	ฝนรวมตั้งแต่ 1 ม. Accumulative ra-fall Since Jan. ฝนจริง Actual	สูง(+)ต่ำ(-) กว่าปกติ Above(+) Below(-) Norma
		31	1	2	3	4	5	6			
40.จ.แพร่	Phrae*					T			T	89.6	+ 9.6
41.อ.สอง	Song								0.0		
42.อ.สูงเม่น	Sung Men								0.0		
43.อ.เด่นชัย	Den Chai								0.0		
44.จ.น่าน	Nan*					0.1			0.1	66.8	- 21.2
45.อ.ทุ่งช้าง	Thung Chang								0.0		
46.อ.ท่าวังผา	Tha Wang Pha*					36.9			36.9		
47.อ.ปัว	Pua					27.9			27.9		
48.อ.สา	Sa								0.0		
49.อ.นาน้อย	Na Noi								0.0		
50.จ.อุตรดิตถ์	Uttaradit*						T		T	63.4	- 14.1
51.อ.ฟากท่า	Fak Tha								0.0		
52.อ.น้ำปาด	Nam Pat								0.0		
53.เขื่อนสิริกิติ์	Sirikit Dam*					T			T		
54.อ.ท่าปลา	Tha Pla								0.0		
55.อ.ลับแล	Laplae								0.0		
56.จ.ตาก	Tak*			T	T	9.0	8.5		17.5	37.8	+ 11.2
57.อ.บ้านตาก	Ban Tak	T			0.1	12.8			12.9		
58.อ.แม่สอด	Mae sot*					1.1			1.1	1.4	- 25.3
59.อ.อุ้มผาง	Umphang								0.0		
60.จ.สุโขทัย	Sukhothai								0.0	37.0	- 27.8
61.อ.สวรรคโลก	Sawankhalok								0.0		
62.อ.กงไกรลาศ	Kong Krailat								0.0		
63.จ.พิษณุโลก	Phitsanulok*			5.6		0.9	0.9		7.4	70.8	- 11.8
64.อ.พรหมพิราม	Phrom Phiram								0.0		
65.อ.วังทอง	Wang Thong			T		7.8			7.8		
66.อ.บางกระทุ่ม	Bang Kratum			11.1		4.0			15.1		
67.จ.กำแพงเพชร	Kamphaeng Phet		26.9			2.6			29.5	84.9	+ 45.2
68.อ.คลองขลุง	Khlong Khlung								0.0		
69.อ.ขานุวรลักษบุรี	Khanu Woralaksaburi		T			10.1			10.1		
70.จ.พิจิตร	Phichit			3.2		1.2			4.4	142.5	+ 78.7
71.อ.สามง่าม	Sam Ngam								0.0		
72.อ.ตะพานหิน	Taphan Hin		1.0	53.8		6.2	1.9		62.9		
73.อ.บางมูลนาก	Bang Mun Nak					45.8			45.8		
74.อ.โพทะเล	Pho Thale								0.0		
75.จ.เพชรบูรณ์	Phetchabun*					2.1	T		2.1	89.4	- 19.3
76.อ.หล่มเก่า	Lom Kao					4.0			4.0		
77.อ.หล่มสัก	Lom Sak*					2.5			2.5		
78.อ.ชนแดน	Chon Daen						2.2		2.2		
79.อ.หนองไผ่	Nong Phai		7.2						7.2		
80.อ.วิเชียรบุรี	Wichian Buri*		0.7			42.7	0.4		43.8		

สถานีฝน	Station	วันที่และจำนวนน้ำฝนเป็นมิลลิเมตร Date and amount of rainfall in m.m. มีนาคม March				เมษายน April			ฝนรวม ม.ม. Total m.m.	ฝนรวมตั้งแต่ 1 ม.ค. Accumulative rain-fall Since Jan.1 ฝนจริง Actual	สูง(+)ต่ำ(-) กว่าปกติ Above(+) Below(-) Normal
		31	1	2	3	4	5	6			
ภาคตะวันออกเฉียงเหนือ	**Northeastern Part**										
1.จ.เลย	Loei*	15.9		T	0.4	40.8	T		57.1	107.0	- 1.1
2.อ.เชียงคาน	Chiang Khan		22.8		1.3	52.5			76.6		
3.อ.ท่าลี่	Tha Li	..	..	..	..	..	..	..	..		
4.อ.ด่านซ้าย	Dan Sai	..	..	..	..	..	..	..	..		
5.อ.วังสะพุง	Wang Saphung	4.0							4.0		
6.จ.หนองคาย	Nong Khai*		7.5			24.4			31.9	184.4	+111.8
7.อ.ศรีเชียงใหม่	Si Chiang Mai	0.6							0.6		
8.อ.โพนพิสัย	Phon Phisai								0.0		
9.อ.ท่าบ่อ	Tha Bo					26.4			26.4		
10.จ.อุดรธานี	Udon Thani*	25.0			T	18.7	T		43.7	133.3	+ 75.1
11.อ.เพ็ญ	Phen	..	..	..	..	..	..	..	..		
12.อ.หนองหาร	Nong Han	..	..	..	..	..	..	..	..		
13.จ.สกลนคร	Sakon Nakhon*			5.3	T	9.9	T		20.5	137.8	+ 56.1
14.อ.วานรนิวาส	Wanon Niwat					99.7			99.7		
15.อ.สว่างแดนดิน	Sawang Daen Din					49.2			49.2		
16.อ.พรรณานิคม	Phanna Nikhom								0.0		
17.จ.นครพนม	Nakhon Phanom*		T	T		6.6			6.6	30.9	- 63.6
18.อ.บ้านแพง	Ban Phaeng	2.8				7.2			10.0		
19.อ.ท่าอุเทน	Tha Uten	..	..	..	..	..	..	..	..		
20.อ.นาแก	Na Kae		T	T	3.9	40.4			44.3		
21.อ.ธาตุพนม	That Phanom								0.0		
22.อ.มุกดาหาร	Mukdahan*					6.5			6.5	28.5	- 27.9
23.จ.กาฬสินธุ์	Kalasin					9.1			9.1	165.4	+ 72.8
24.อ.ยางตลาด	Yang Talat					18.5			18.5		
25.อ.สหัสขันธ์	Sahatsakhan										
26.อ.กมลาไสย	Kamalasai					8.4			8.4		
27.จ.ร้อยเอ็ด	Roi Et*			10.6		33.7	0.2		44.5	96.3	+ 25.2
28.อ.โพนทอง	Phon Thong								0.0		
29.อ.ธวัชบุรี	Thawatchaburi					85.2			85.2		
30.อ.อาจสามารถ	At Samat		3.7						3.7		
31.อ.เสลภูมิ	Selaphum								0.0		
32.อ.จตุรพักตรพิมาน	Chaturaphak Phiman								0.0		
33.อ.เกษตรวิสัย	Kaset Wisai								0.0		
34.อ.พนมไพร	Phanom Phrai								0.0		
35.อ.สุวรรณภูมิ	Suwannaphum			2.4					2.4		
36.จ.มหาสารคาม	Maha Sarakham	T	12.2	T		19.1			31.3	132.4	+ 91.3
37.อ.โกสุมพิสัย	Kosum Phisai*	2.8	3.7			39.0	1.3		46.8		
38.อ.บรบือ	Borabu		5.6			25.0			30.6		
39.อ.พยัคฆภูมิพิสัย	Phayakkhaphum Phisai		30.5			35.0			65.5		
40.จ.ขอนแก่น	Khon Kaen*	9.7	T			23.5	2.0		35.2	133.8	+ 54.7

สถานีฝน	Station	วันที่และจำนวนน้ำฝนเป็นมิลลิเมตร Date and amount of rainfall in m.m. มีนาคม March				เมษายน April			ฝนรวม ม.ม. Total m.m.	ฝนรวมตั้งแต่ 1 ม. Accumulative ra -fall Since Jan.	
		31	1	2	3	4	5	6		ฝนจริง Actual	สูง(+)ต่ำ(กว่าปกติ Above(+ Below(- Normal
41.อ.ภูเวียง	Phu Wiang	25.2			16.0				41.2		
42.อ.ชุมแพ	Chum Phae	11.5				8.9			20.4		
43.อ.มัญจาคีรี	Mancha Khiri					44.6			44.6		
44.อ.ชนบท	Chonnabot*					39.0	4.8		43.8		
45.อ.บ้านไผ่	Ban Phai	11.0		T		22.0	8.4		41.4		
46.อ.พล	Phon		2.1			24.2	8.1		34.4		
47.จ.ชัยภูมิ	Chaiyaphum*	14.6				24.5	0.4		39.5	142.6	+ 78.0
48.อ.ภูเขียว	Phu Khieo	1.7				25.6			27.3		
49.อ.คอนสวรรค์	Khon Sawan	4.0				19.1			23.1		
50.อ.จัตุรัส	Chatturat		3.2			45.6			48.8		
51.อ.บำเหน็จณรงค์	Bamnet Narong		7.0						7.0		
52.จ.นครราชสีมา	Nakhon Ratchasima*		T			7.5	T		7.5	72.9	- 39.7
53.อ.บัวใหญ่	Bua Yai		21.5						21.5		
54.อ.คง	Khong		3.5			38.5			42.0		
55.อ.ด่านขุนทด	Dan Khun Thot					8.9			8.9		
56.อ.โนนไทย	Non Thai		12.3						12.3		
57.อ.โนนสูง	Non Sung		43.0			15.3			58.3		
58.อ.พิมาย	Phimai								0.0		
59.อ.สีคิ้ว	Sikhiu			8.3					8.3		
60.อ.สูงเนิน	Sung Noen					47.9			47.9		
61.อ.ปักธงชัย	Phak Thong Chai		44.4			20.8			65.2		
62.อ.โชคชัย	Chok Chai*		3.4			12.0			15.4		
63.อ.ครบุรี	Khon Buri		12.4			20.3			32.7		
64.จ.บุรีรัมย์	Buri Ram			10.3					10.3	44.5	- 22.1
65.อ.พุทไธสง	Phutthaisong		44.5		26.1	21.8	2.2		94.6		
66.อ.สตึก	Satuk					13.8			13.8		
67.อ.ลำปลายมาศ	Lam Plai Mat			2.9		8.2			11.1		
68.อ.นางรอง	Nang Rong*	T			5.2	15.0			20.2		
69.จ.สุรินทร์	Surin*		8.4						8.4	36.6	- 28.6
70.อ.รัตนบุรี	Rattanaburi	9.1							9.1		
71.อ.ท่าตูม	Tha Tum*								0.0		
72.อ.ศีขรภูมิ	Sikhoraphum		38.5						38.5		
73.อ.ปราสาท	Prasat								0.0		
74.อ.สังขะ	Sangkha					18.4			18.4		
75.จ.ศรีสะเกษ	Si Sa Ket								0.0	21.2	- 5.8
76.อ.ราษีไศล	Rasi Salai								0.0		
77.อ.อุทุมพรพิสัย	Uthumphon Phisai					7.3			7.3		
78.อ.กันทรารมย์	Kanthararom					2.4			2.4		
79.อ.ขุขันธ์	Khukhan								0.0		
80.อ.กันทรลักษ์	Kantharalak								0.0		
81.จ.อุบลราชธานี	Ubon Ratchathani*	T			T	28.3			28.3	46.5	- 22.8

สถานีฝน	Station	วันที่และจำนวนน้ำฝนเป็นมิลลิเมตร Date and amount of rainfall in m.m. มีนาคม March				เมษายน April			ฝนรวม Total m.m.	ฝนรวมตั้งแต่ 1 ม.ค. Accumulative rain-fall Since Jan. 1	
		31	1	2	3	4	5	6		ฝนจริง Actual	สูง(+)ต่ำ(-) กว่าปกติ Above(+) Below(-) Normal
82.อ.เขมราฐ	Khemarat								0.0		
83.อ.อำนาจเจริญ	Amnat Charoen								0.0		
84.อ.ยโสธร	Yasothon								0.0		
85.อ.ท่าเขือนแก้ว	Kham Khuan Kaeo								0.0		
86.อ.ตระการพืชผล	Trakan Phutphon								0.0		
87.อ.มหาชนะชัย	Maha Chana Chai								0.0		
88.อ.เขืองใน	Khuang Nai								0.0		
89.อ.โขงเจียม	Khong Chiam								0.0		
90.อ.เดชอุดม	Det Udom								0.0		
<u>ภาคกลาง</u>	<u>Central Part</u>										
1.จ.นครสวรรค์	Nakhon Sawan*					62.7	0.3		63.0	152.1	+ 47.5
2.อ.บรรพตพิสัย	Banphot Phisai					76.7			76.7		
3.อ.ตากฟ้า	Takhli					9.4			9.4		
4.อ.ลาดยาว	Lat Yao					31.9			31.9		
5.อ.ชุมแสง	Chumsaeng					64.2			64.2		
6.อ.หนองบัว	Nong Bua								0.0		
7.อ.ท่าตะโก	Tha Tako					40.9			40.9		
8.อ.พยุหะคีรี	Phayuha Khiri					51.3			51.3		
9.จ.อุทัยธานี	Uthai Thani								0.0	22.2	- 49.5
10.อ.สว่างอารมณ์	Sawang Arom								0.0		
11.อ.หนองฉาง	Nong Chang					72.2			72.2		
12.อ.ทัพทัน	Thab Than					79.0			79.0		
13.อ.หนองขาหย่าง	Nong Khayang					67.5			67.5		
14.อ.บ้านไร่	Ban Rai								0.0		
15.จ.ชัยนาท	Chainat					26.4			26.4	103.2	+ 14.2
16.อ.มโนรมย์	Manorom					14.4			14.4		
17.อ.วัดสิงห์	Wat Sing					37.0			37.0		
18.จ.สิงห์บุรี	Sing Buri								0.0	45.1	- 57.0
19.อ.อินทร์บุรี	In Buri								0.0		
20.อ.บางระจัน	Bang Rachan					9.3			9.3		
21.อ.พรหมบุรี	Phrom Buri								0.0		
22.จ.ลพบุรี	Lopburi*					1.6	0.5		2.1	117.1	+ 18.4
23.อ.บ้านหมี่	Ban Mi					23.5			23.5		
24.อ.ชัยบาดาล	Chai Badan		2.4	38.2		6.2			46.8		
25.อ.บัวชุม	Bua Chum*			23.7					23.7		
26.อ.ท่าวุ้ง	Tha Wung								0.0		
27.อ.โคกสำโรง	Khok Samrong								0.0		
28.จ.สุพรรณบุรี	Suphan Buri*					61.6	1.8		63.4	140.6	+ 52.4
29.อ.ดอนเจดีย์	Don Chedi								0.0		
30.อ.เดิมบางนางบวช	Doembang Nangbuat					12.1			12.1		
31.อ.สามชุก	Sam Chuk								0.0		

สถานีฝน	Station	วันที่และจำนวนน้ำฝนเป็นมิลลิเมตร Date and amount of rainfall in m.m. มีนาคม March				เมษายน April			ฝนรวม ม.ม. Total m.m.	ฝนรวมตั้งแต่ 1 ม. Accumulative ra -fall Since Jan.	
		31	1	2	3	4	5	6		ฝนจริง Actual	สูง(+)ต่ำ(กว่าปกติ Above(+ Below(- Normal
32.อ.ศรีประจันต์	Si Prachan					56.0			56.0		
33.อ.บางปลาม้า	Bang Pla Ma								0.0		
34.อ.สองพี่น้อง	Song Phi Nong								0.0		
35.จ.อ่างทอง	Ang Thong					8.2			8.2	116.3	- 1.7
36.อ.โพธิ์ทอง	Pho Thong					25.7			25.7		
37.อ.ไชโย	Chaiyo								0.0		
38.อ.วิเศษชัยชาญ	Wiset Chai Chan								0.0		
39.อ.ป่าโมก	Pa Mok								0.0		
40.จ.สระบุรี	Saraburi					18.1			18.1	174.8	+ 67.5
41.อ.พระพุทธบาท	Phra Phutthabat								0.0		
42.อ.บ้านหมอ	Ban Mo					12.1			12.1		
43.อ.หนองแค	Nong Khae		25.2						25.2		
44.อ.แก่งคอย	Kaeng Khoi					30.6			30.6		
45.จ.พระนครศรีอยุธยา	Ayutthaya					8.2			8.2	21.4	- 79.8
46.อ.ท่าเรือ	Tha Rua		T			8.7			8.7		
47.อ.ผักไห่	Phak Hai					3.8			3.8		
48.อ.บางบาล	Bang Ban								0.0		
49.อ.บางไทร	Bang Sai								0.0		
50.อ.เสนา	Sena								0.0		
51.อ.บางปะอิน	Bang Pa-in								0.0		
52.จ.ปทุมธานี	Pathum Thani					3.8			3.8	93.8	+ 0.2
53.อ.ธัญบุรี	Thanyaburi					21.3			21.3		
54.ต.รังสิต	Rangsit					18.7			18.7		
55.จ.นนทบุรี	Nonthaburi					18.7			18.7	59.0	- 24.9
56.อ.บางบัวทอง	Bang Bua Thong					36.8			36.8		
57.จ.ธนบุรี	Thon Buri								0.0	123.6	+ 83.4
58.อ.บางขุนเทียน	Bang Khun Thian								0.0		
59.อ.ตลิ่งชัน	Taling Chan								0.0		
60.จ.พระนคร	Phra Nakhon*		9.6			8.9	0.8		19.3	72.7	- 39.1
61.สนามบินดอนเมือง	Don Muang Air-port*					35.2	T		35.2	91.0	- 16.7
62.อ.บางเขน	Bang Khen*					27.4	T		27.4		
63.อ.มีนบุรี	Min Buri					1.7			1.7		
64.อ.ลาดกระบัง	Lat Krabang								0.0		
65.ศูนย์วิจัยฯบางนา	Bang Na*					16.3	0.3		16.6		
66.จ.กาญจนบุรี	Kanchanaburi*					56.3	0.1		56.4	92.6	+ 1.6
67.เหมืองปิล็อก	Pilok								0.0		
68.อ.สังขละบุรี	Sangkhla Buri								0.0		
69.อ.ทองผาภูมิ	Thong Pha Phum*	57.1		T		6.5			63.9		
70.อ.ศรีสวัสดิ์	Si Sawat								0.0		
71.อ.บ่อพลอย	Bo Phloi								0.0		
72.อ.ไทรโยค	Sai Yok								0.0		

สถานีฝน	Station	วันที่และจำนวนน้ำฝนเป็นมิลลิเมตร Date and amount of rainfall in m.m. มีนาคม March				เมษายน April			ฝนรวม ม.ม. Total m.m.	ฝนรวมตั้งแต่ 1 ม.ค. Accumulative rain-fall Since Jan. 1	
		31	1	2	3	4	5	6		ฝนจริง Actual	สูง(+)ต่ำ(-) กว่าปกติ Above(+) Below(-) Normal
73.จ.พนมทวน	Phanom Thuan								0.0		
74.จ.ท่าม่วง	Tha Muang		2.0			14.4			16.4		
75.จ.ท่ามะกา	Tha Maka								0.0		
76.จ.นครปฐม	Nakhon Pathom					11.8			11.8	18.2	- 67.2
77.จ.กำแพงแสน	Kamphaeng Saen								0.0		
78.จ.นครชัยศรี	Nakhon Chaisi								0.0		
79.จ.ราชบุรี	Ratchaburi					56.9			56.9	73.6	+ 25.1
80.จ.บ้านโป่ง	Ban Pong					16.3			16.3		
81.จ.โพธาราม	Photharam					11.2			11.2		
82.จ.ดำเนินสดวก	Damnoen Saduak								0.0		
83.จ.ปากท่อ	Pak Tho						21.4		21.4		
84.จ.สมุทรสงคราม	Samut Songkham					27.4			27.4	81.1	+ 20.9
85.จ.บางคนที	Bang Khonthi								0.0		
86.จ.อัมพวา	Amphawa								0.0		
87.จ.สมุทรสาคร	Samut Sakhon					13.2			13.2	54.7	- 23.9
88.จ.สมุทรปราการ	Samut Prakan		13.5			20.2			33.7	92.7	- 3.1
89.จ.พระประแดง	Phra Pradaeng								0.0		
90.จ.บางพลี	Bang Phli		5.1			31.4			36.5		
<u>ภาคตะวันออก</u>	<u>Eastern Part</u>										
1.จ.นครนายก	Nakhon Nayok								0.0	86.1	- 42.0
2.จ.บ้านนา	Ban Na	19.9							19.9		
3.จ.ปากพลี	Pak Phli		14.3						14.3		
4.จ.ปราจีนบุรี	Prachin Buri*		53.3	0.7		17.0			71.0	211.6	+ 65.0
5.จ.บ้านสร้าง	Ban Sang			25.1		16.1			41.2		
6.จ.ศรีมหาโพธิ	Si Maha Phot		45.6						45.6		
7.จ.กบินทร์บุรี	Kabin Buri					3.7			3.7		
8.จ.สระแก้ว	Sakaeo					3.5			3.5		
9.จ.วัฒนานคร	Watthana Nakhon			22.5		4.6			27.1		
10.จ.อรัญประเทศ	Aranyaprathet*			T		3.7			3.7	90.3	- 49.6
11.จ.ฉะเชิงเทรา	Chachoengsao								0.0	33.0	- 81.7
12.จ.บ้านโพธิ์	Ban Pho								0.0		
13.จ.ชลบุรี	Chon Buri*	T				2.0			2.0	97.9	- 16.5
14.จ.พานทอง	Phan Thong								0.0		
15.จ.พนัสนิคม	Phanat Nikhom								0.0		
16.จ.บ้านบึง	Ban Bung			8.5					8.5		
17.จ.เกาะสีชัง	Ko Sichang*		2.4			6.7	T		9.1		
18.จ.ศรีราชา	Si Racha								0.0		
19.จ.สัตหีบ	Sattahip*		20.3			11.0			31.3	375.2	+228.3
20.จ.ระยอง	Rayong*	7.0	64.5			4.3	2.4		78.2	612.6	+507.9
21.จ.บ้านค่าย	Ban Khai		36.4						36.4		
22.จ.แกลง	Klaeng	0.6				4.3			4.9		

สถานีฝน	Station	วันที่และจำนวนน้ำฝนเป็นมิลลิเมตร Date and amount of rainfall in m.m. มีนาคม March				เมษายน April			ฝนรวม ม.ม. Total m.m.	ฝนรวมตั้งแต่ 1 ม.ค. Accumulative rai-fall Since Jan.1	
		31	1	2	3	4	5	6		ฝนจริง Actual	สูง(+)ต่ำ(-) กว่าปกติ Above(+) Below(-) Normal
23.จ.จันทบุรี	Chanthaburi*	1.0	3.0			5.6			9.6	151.4	- 50.8
24.อ.ท่าใหม่	Tha Mai								0.0		
25.อ.มะขาม	Makham								0.0		
26.อ.ขลุง	Khlung					14.9			14.9		
27.จ.ตราด	Trat		0.6			18.4			19.0	275.4	+ 27.1
28.อ.เขาสมิง	Khao Saming								0.0		
29.อ.แหลมงอบ	Laem Ngop*		1.2						1.2		
30.อ.คลองใหญ่	Khlong Yai*	24.7			6.5	1.4			32.6	343.7	+ 28.7
<u>ภาคใต้</u>	<u>Southern Part</u>										
1.จ.เพชรบุรี	Phetchaburi						5.4		5.4	52.9	+ 15.3
2.อ.บ้านแหลม	Ban Laem						10.0		10.0		
3.อ.บ้านลาด	Ban Lat					3.5			3.5		
4.อ.ชะอำ	Cha-am						38.5		38.5		
5.จ.ประจวบคีรีขันธ์	Prachuap Khiri Khan*		1.2				61.3		62.5	410.6	+269.3
6.อ.กุยบุรี	Kui Buri								0.0		
7.อ.หัวหิน	Hua Hin*					T	79.1		79.1	171.7	+104.1
8.จ.ชุมพร	Chumphon*		0.2				16.8	0.1	17.1	423.7	+157.6
9.อ.ท่าแซะ	Tha Sae						15.7		15.7		
10.อ.สวี	Sawi						3.8		3.8		
11.อ.หลังสวน	Lang Suan								0.0		
12.จ.สุราษฎร์ธานี	Surat Thani*		T	T				10.0	10.0	154.4	+ 30.2
13.อ.ไชยา	Chaiya								0.0		
14.อ.เกาะสมุย	Ko Samui*							19.4	19.4		
15.อ.พุนพิน	Phunphin								0.0		
16.อ.บ้านนาสาร	Ban Na San								0.0		
17.จ.นครศรีธรรมราช	Nakhon Si Thammarat*		1.5	1.4				4.5	7.4	207.7	-239.3
18.อ.สิชล	Sichon	9.9		1.6					11.5		
19.อ.ท่าศาลา	Tha Sala		11.0						11.0		
20.อ.ฉวาง	Chawang								0.0		
21.อ.ทุ่งสง	Thung Song								0.0		
22.อ.ร่อนพิบูลย์	Ron Phibun								0.0		
23.อ.ปากพนัง	Pak Phanang								0.0		
24.จ.พัทลุง	Phatthalung	40.5	17.6						58.1	391.6	+ 71.5
25.อ.เขาชัยสน	Khao Chaison		2.3	19.9					22.2		
26.จ.สงขลา	Songkhla*	5.5	2.4	T				6.3	14.2	158.5	- 73.0
27.อ.รัตภูมิ	Rattaphum	..	..	..	..	..	..	..	..		
28.อ.หาดใหญ่	Hat Yai	..	..	..	..	..	..	..	..		
29.อ.สะเดา	Sadao	14.2	14.9	158.2	9.2		7.5		204.0		
30.จ.ปัตตานี	Pattani*							2.8	2.8	81.2	- 45.2
31.อ.หนองจิก	Nong Chik								0.0		
32.อ.ยะหริ่ง	Yaring								0.0		

สถานีฝน	Station	วันที่และจำนวนน้ำฝนเป็นมิลลิเมตร Date and amount of rainfall in m.m. มีนาคม March				เมษายน April			ฝนรวม ม.ม. Total m.m.	ฝนรวมตั้งแต่ 1 ม.ค. Accumulative rain-fall Since Jan. 1	
		31	1	2	3	4	5	6		ฝนจริง Actual	สูง(+)ต่ำ(-)กว่าปกติ Above(+) Below(-) Normal
33.อ.ปะนาเระ	Panare								0.0		
34.จ.ยะลา	Yala								0.0	..	..
35.อ.เบตง	Betong		21.6	25.5	14.2				61.3		
36.อ.บันนังสตา	Bannang Satar			11.8					11.8		
37.จ.นราธิวาส	Narathiwat*						T	9.4	9.4	268.3	-295.2
38.อ.ยี่งอ	Yi-ngo								0.0		
39.อ.ระแงะ	Rangae								0.0		
40.อ.ตากใบ	Tak Bai								0.0		
41.จ.ระนอง	Ranong*							27.8	27.8	164.4	- 15.4
42.อ.กระบุรี	Kra Buri								0.0		
43.จ.พังงา	Phangnga	13.2	5.1	0.9					19.2	606.5	+304.4
44.อ.กะปง	Kapong	12.1	3.2		33.6				48.9		
45.อ.ตะกั่วป่า	Takua Pa	17.5	16.9	9.7	2.3				46.4		
46.อ.ท้ายเหมือง	Thai Muang		3.8	8.2	6.2				18.2		
47.อ.ตะกั่วทุ่ง	Takua Thung								0.0		
48.จ.ภูเก็ต	Phuket*	16.0	2.0						18.0	117.6	- 47.3
49.สนามบินภูเก็ต	Phuket Air-port*	5.2	4.4		T			T	9.6		
50.อ.ถลาง	Thalang	..	..	..	..	..	..	..	..		
51.จ.กระบี่	Krabi		6.7	16.5					23.2	..	..
52.อ.อ่าวลึก	Ao Luk	..	..	..	..	..	..	..	..		
53.อ.คลองท่อม	Khlong Tom	0.6	7.7	0.8	1.8				10.9		
54.สนามบินตรัง	Trang Air-port*	T		1.2					1.2	158.7	- 71.5
55.อ.สิเกา	Sikao	11.0	0.8						11.8		
56.อ.ย่านตาขาว	Yan Ta Khao			8.9					8.9		
57.อ.ปะเหลียน	Palian	T	10.0	T					10.0		
58.จ.สตูล	Satun	24.6		46.3	1.8				72.7	270.6	+ 87.3
59.อ.ทุ่งหว้า	Thung Wa	20.2	4.0	10.2					34.4		
60.อ.ละงู	Langu	1.3		8.6					9.9		

หมายเหตุ ช่องว่าง ไม่มีฝนตก
* สถานีตรวจอากาศ
T ฝนเล็กน้อยวัดไม่ได้
.. ไม่มีรายงาน

Remark Blank No rain
* Synoptic Station
T Trace
.. No report.

อุณหภูมิสูงสุดและต่ำสุดประจำวันที่ ๓๑ มีนาคม - ๖ เมษายน ๒๕๑๒

Daily Max. and Min. Temperature 31 March - 6 April 1969

สถานี	Station	อุณหภูมิสูงสุดและต่ำสุดเป็นองศา ซ. Max. and Min. Temperature in degree C. 31	1	2	3	4	5	6	เฉลี่ยสูงสุดต่ำสุด Average Max. Min.	เฉลี่ยในสัปดาห์ Weekly Mean	ค่าปกติประจำเดือน Monthly Normal
ภาคเหนือ	**Northern Part**										
1.จ.เชียงราย	Chiang Rai	35.5 18.4	36.5 18.5	36.4 20.8	36.5 19.6	37.0 21.4	29.5 20.5	23.0 21.3	33.5 20.1	26.8	27.3
2.จ.แม่ฮ่องสอน	Mae Hong Son	39.2 20.4	38.5 26.5	38.1 24.3	39.0 21.2	39.7 22.2	36.4 21.7	35.7 23.8	38.1 22.9	30.5	29.6
3.จ.เชียงใหม่	Chiang Mai	38.2 22.3	37.4 23.5	38.0 21.2	38.6 22.4	39.6 22.2	33.7 23.5	31.7 24.4	36.7 22.8	29.8	28.6
4.จ.น่าน	Nan	38.1 22.0	36.9 26.3	37.7 25.0	38.5 24.7	38.4 23.8	30.4 22.8	28.3 21.9	35.5 23.8	29.7	29.1
5.อ.ท่าวังผา	Tha Wang Pha	..	..	..	..	..	..	..	..	..	..
6.จ.ลำปาง	Lampang	38.0 24.4	37.0 25.4	39.0 26.4	38.6 21.6	39.2 23.1	29.8 22.0	31.2 23.2	36.1 23.7	29.9	29.4
7.อ.แม่สะเรียง	Mae Sariang	39.2 22.9	38.0 22.6	38.4 22.0	39.1 23.3	40.6 22.2	38.2 23.5	34.8 21.7	38.3 22.6	30.5	29.8
8.จ.แพร่	Phrae	37.3 24.3	36.0 27.9	37.1 26.4	38.1 25.8	39.2 25.0	32.2 24.9	31.8 22.6	34.8 25.3	30.1	29.9
9.จ.อุตรดิตถ์	Uttaradit	39.3 23.9	37.8 27.4	38.5 25.5	39.0 23.5	40.5 24.1	34.3 24.4	34.0 20.8	37.6 24.2	30.9	31.0
10.เขื่อนสิริกิติ์	Sirikit Dam	39.3 24.8	37.2 ..	38.9 27.1	40.2 25.3	41.3 26.6	35.4 26.4	.. ..	38.7 26.0	32.4	..
11.จ.ตาก	Tak	38.6 28.6	38.6 28.5	38.1 25.3	40.3 25.7	40.7 29.2	28.8 23.5	31.6 22.0	36.7 26.1	31.4	32.0
12.จ.พิษณุโลก	Phitsanulok	38.8 27.1	37.1 27.2	37.8 27.5	38.0 24.4	39.5 25.9	30.1 23.2	31.7 20.5	36.1 25.1	30.6	30.8
13.อ.แม่สอด	Mae Sot	35.3 24.2	37.4 23.5	37.3 24.4	38.0 23.8	39.0 23.6	31.5 23.5	32.6 21.0	35.9 23.4	29.7	29.9
14.จ.เพชรบูรณ์	Phetchabun	39.4 25.8	34.7 ..	35.4 24.3	37.8 24.2	38.8 25.5	26.2 23.6	31.8 19.4	34.9 23.8	29.4	30.1
15.อ.หล่มสัก	Lom Sak	.. 23.7	.. 22.6	.. 23.6	.. 23.5	.. 24.1	.. 23.3	.. 19.6	.. 22.9	..	..
16.อ.วิเชียรบุรี	Wichian Buri	39.0 26.8	37.1 25.7	38.3 24.0	39.4 24.8	40.0 26.5	25.6 23.5	31.3 20.0	35.8 24.5	30.2	..
ภาคตะวันออกเฉียงเหนือ	**Northeastern Part**										
1.จ.หนองคาย	Nong Khai	31.5 25.4	30.1 23.6	35.0 23.2	37.9 24.6	37.8 25.0	26.1 20.1	24.6 15.8	31.9 22.5	27.2	..
2.จ.เลย	Loei	37.3 23.0	34.2 22.4	37.4 23.5	38.4 23.0	40.3 22.7	25.5 21.5	26.3 16.5	34.2 21.8	28.0	28.6
3.จ.อุดรธานี	Udon Thani	34.0 26.6	30.9 23.5	35.0 24.0	37.6 25.4	38.3 26.0	23.2 21.7	25.0 16.0	32.0 23.3	27.7	29.8
4.จ.นครพนม	Nakhon Phanom	31.8 24.0	29.7 21.6	35.7 23.1	37.1 24.7	37.0 26.0	23.7 19.9	26.2 16.0	31.6 22.2	26.9	29.0
5.จ.สกลนคร	Sakon Nakhon	33.2 24.0	30.2 22.1	34.2 24.1	36.0 23.8	36.0 25.8	27.3 18.6	24.2 14.4	31.6 21.8	26.7	29.3
6.อ.มุกดาหาร	Mukdahan	33.7 24.5	33.6 22.0	37.2 24.0	39.1 24.7	39.0 24.5	25.2 19.0	27.3 15.3	33.6 22.0	27.8	29.5
7.จ.ขอนแก่น	Khon Kaen	36.9 27.1	30.8 24.8	35.8 24.4	38.4 26.8	39.8 27.1	21.8 20.9	26.0 16.4	32.8 23.9	28.4	30.1
8.อ.โกสุมพิสัย	Kosum Phisai	36.3 24.1	38.4 24.3	35.5 23.5	38.5 24.4	39.5 23.9	22.3 17.5	.. 13.7	35.1 21.6	28.4	..
9.จ.ร้อยเอ็ด	Roi Et	34.4 26.2	32.9 24.9	36.2 24.4	37.3 25.4	37.5 26.7	23.4 17.3	26.0 15.0	32.5 22.8	27.7	29.9
10.จ.ชัยภูมิ	Chaiyaphum	36.9 25.8	32.5 23.0	36.0 23.7	37.7 25.9	38.6 26.1	24.4 22.7	25.7 17.8	33.1 23.6	28.4	29.9
11.จ.อุบลราชธานี	Ubon Ratchathani	34.8 26.8	34.4 24.5	37.0 25.8	37.2 27.7	37.5 26.3	26.2 21.2	27.2 15.9	33.5 24.0	28.8	29.8
12.จ.สุรินทร์	Surin	34.6 27.5	34.8 25.2	36.4 25.0	38.0 26.3	38.6 26.5	26.8 21.5	29.0 16.2	34.0 24.0	29.0	29.8
13.อ.ท่าตูม	Tha Tum	33.8 27.3	34.5 25.5	36.7 24.5	38.4 26.3	38.5 27.4	26.4 22.0	28.2 15.7	33.8 24.1	29.0	..
14.อ.นางรอง	Nang Rong	33.8 24.5	35.0 22.0	35.5 22.0	38.0 24.0	37.8 24.4	26.0 22.0	.. 16.0	34.4 22.1	28.3	..

สถานี	Station	อุณหภูมิสูงสุดและต่ำสุดเป็นองศา ซ. Max. and Min. Temperature in degree C. 31	1	2	3	4	5	6	เฉลี่ยสูงสุด ต่ำสุด Average Max. Min.	เฉลี่ยในสัปดาห์ Weekly Mean	ค่าปกติประจำเดือน Monthly Normal
5.จ.นครราชสีมา	Nakhon Ratchasima	38.2 26.2	36.8 26.2	37.8 24.4	40.1 25.4	40.0 26.6	23.7 21.8	27.0 17.2	34.8 24.0	29.4	29.9
6.อ.โชคชัย	Chok Chai	36.3 25.2	35.7 25.3	36.5 24.1	37.7 25.8	37.5 26.4	25.7 22.1	.. 17.1	36.6 23.7	30.2	..
ภาคกลาง	Central Part										
1.จ.นครสวรรค์	Nakhon Sawan	38.7 26.8	39.2 26.4	38.7 26.6	40.2 26.0	31.2 26.4	26.2 22.2	30.2 20.0	36.3 24.9	30.6	31.4
2.จ.ลพบุรี	Lop Buri	37.0 25.5	35.8 26.2	37.6 26.2	38.0 26.0	38.7 26.0	26.0 24.5	31.5 21.4	34.9 25.1	30.0	30.7
3.จ.สุพรรณบุรี	Suphan Buri	37.5 26.4	37.7 26.2	37.5 26.8	38.5 25.9	38.5 25.2	26.0 23.1	30.0 21.1	35.1 25.0	30.1	31.3
4.จ.กาญจนบุรี	Kanchanaburi	38.7 26.4	37.8 26.3	38.7 26.2	39.2 26.4	38.8 26.5	26.8 23.0	29.5 22.0	35.6 25.3	30.5	31.2
5.อ.ทองผาภูมิ	Thong Pha Phum	38.2 23.5	35.6 21.8	31.7 24.3	37.5 22.0	39.4 22.5	28.0 23.5	33.0 22.2	34.8 22.8	28.8	..
6.สนามบินดอนเมือง	Don Muang Air-port	35.0 26.4	34.1 25.8	35.6 25.2	35.1 25.9	36.2 26.3	28.6 23.0	32.5 21.9	33.9 24.9	29.4	30.2
7.จ.พระนคร	Phra Nakhon	35.0 27.7	33.1 27.4	35.1 26.7	34.8 26.3	35.6 27.9	28.6 24.4	33.9 22.4	33.7 26.1	29.9	30.1
8.ศูนย์วิจัยฯ บางนา	Bang Na	34.0 26.7	32.6 26.3	34.2 25.3	34.3 26.0	34.8 27.2	28.9 24.2	32.6 21.3	33.1 25.3	29.2	..
ภาคตะวันออก	Eastern Part										
1.จ.ปราจีนบุรี	Prachin Buri	35.8 26.4	33.4 26.4	36.2 24.9	37.4 25.9	37.4 26.2	27.8 24.2	32.5 21.4	34.4 25.1	29.8	30.2
2.อ.กบินทร์บุรี	Kabin Buri	37.6 25.8	37.5 25.3	.. 24.7	38.4 ..	39.0 24.9	27.8 24.2	.. 21.1	36.1 24.3	30.2	..
3.อ.อรัญประเทศ	Aranyaprathet	34.7 25.7	37.0 24.8	38.5 25.0	38.2 25.5	38.0 25.6	29.2 24.4	31.5 19.4	35.3 24.3	29.8	30.0
4.จ.ชลบุรี	Chon Buri	33.1 26.5	33.2 26.7	33.8 25.5	33.8 25.4	34.6 26.5	28.1 24.2	33.2 21.3	32.8 25.2	29.0	29.5
5.อ.เกาะสีชัง	Ko Si Chang	32.8 27.4	33.0 26.6	32.5 26.5	32.6 25.5	33.0 26.4	28.1 24.7	31.6 22.4	31.9 25.6	28.8	30.3
6.อ.สัตหีบ	Sattahip	35.3 27.9	29.4 27.9	36.1 25.3	33.6 27.5	33.0 28.2	28.0 24.0	32.0 21.8	32.5 26.1	29.3	30.7
7.จ.ระยอง	Rayong	32.2 26.5	29.0 28.4	33.5 25.0	33.5 25.8	33.5 27.5	33.5 24.6	.. 21.5	32.5 26.3	29.4	..
8.จ.จันทบุรี	Chanthaburi	33.5 25.2	32.3 23.8	33.6 24.5	33.5 24.5	33.5 24.0	28.6 23.7	31.8 21.6	32.4 23.9	28.2	28.4
9.อ.คลองใหญ่	Khlong Yai	32.8 25.4	32.4 23.7	32.5 24.3	32.9 23.8	32.6 24.0	32.3 25.7	32.0 24.4	32.5 24.5	28.5	28.0
ภาคใต้	Southern Part										
1.อ.หัวหิน	Hua Hin	34.4 25.9	33.3 25.7	33.4 24.6	33.1 23.5	33.6 25.3	27.3 26.0	29.7 22.0	32.1 24.7	28.4	28.7
2.จ.ประจวบคีรีขันธ์	Prachuab Khiri Khan	32.7 24.8	32.4 24.2	32.7 23.9	32.5 22.6	32.6 22.7	28.0 24.4	30.2 23.2	31.6 23.7	27.7	28.8
3.จ.ชุมพร	Chumphon	33.6 23.9	33.0 24.1	33.0 23.8	32.6 23.9	32.6 22.4	32.6 23.4	29.5 23.2	32.4 23.5	28.0	28.4
4.จ.สุราษฎร์ธานี	Surat Thani	34.2 22.8	36.8 22.8	34.5 22.7	36.1 22.0	37.0 21.1	36.5 22.5	33.9 19.9	35.6 22.0	28.8	28.8
5.อ.เกาะสมุย	Ko Samui	32.4 28.2	31.7 29.0	32.0 28.8	32.4 28.7	31.9 27.9	31.9 28.5	30.5 28.2	31.8 28.5	30.2	..
6.จ.นครศรีธรรมราช	Nakhon Si Thammarat	35.4 24.0	36.5 24.2	32.7 23.9	36.0 24.6	35.8 23.5	36.2 24.7	34.9 22.3	35.4 23.9	29.7	28.2
7.จ.สงขลา	Songkhla	33.8 23.6	33.9 25.0	32.8 24.6	33.6 25.4	34.0 27.8	33.3 26.5	33.6 27.7	33.6 25.8	29.7	28.5
8.จ.ปัตตานี	Pattani	35.7 22.5	35.9 24.4	35.8 23.7	36.1 23.6	35.6 23.7	35.0 21.3	35.0 21.5	35.6 23.0	29.3	..
9.จ.นราธิวาส	Narathiwat	35.8 24.7	35.3 24.7	36.4 25.0	35.6 24.3	34.5 24.7	33.5 22.5	34.3 23.3	35.1 24.2	29.7	27.7
10.จ.ระนอง	Ranong	36.4 23.7	37.0 24.8	37.0 23.7	37.5 24.0	37.0 23.1	36.7 24.3	35.9 22.4	36.8 23.7	30.3	28.4
11.จ.ภูเก็ต	Phuket	34.0 24.6	33.5 23.0	33.5 24.7	33.5 26.3	34.0 26.2	34.2 24.5	34.2 26.0	33.8 25.0	29.4	28.6
12.สนามบินภูเก็ต	Phuket Air-port	34.0 25.5	34.3 23.1	34.2 24.8	33.9 25.0	34.2 24.6	33.5 23.6	34.7 22.1	34.1 24.1	29.1	28.3
13.สนามบินตรัง	Trang Air-port	35.6 23.8	35.6 24.7	34.3 24.6	35.8 24.8	36.2 24.6	35.4 25.2	35.3 22.6	35.5 24.3	29.9	29.0

แก้ไขเพิ่มเติมรายงานอากาศประจำสัปดาห์ฉบับที่ ๑๓/๒๕๑๒ เนื่องจากได้รับรายงานภายหลัง

Correction in weekly weather report No. 13/1969 for late report rainfall data

สถานีฝน	Station	วันที่และจำนวนน้ำฝนเป็นมิลลิเมตร Date and amount of rainfall in m.m. มีนาคม March							ฝนรวม ม.ม. Total m.m.	ฝนรวมตั้งแต่ 1 ม. Accumulative rai-fall Since Jan.1	
		24	25	26	27	28	29	30		ฝนจริง Actual	สูง(+)ต่ำ(-) กว่าปกติ Above(+) Below(-) Normal
ภาคตะวันออก	Eastern Part										
1. จ.นครนายก	Nakhon Nayok							7.6	16.7	86.1	- 16.5
2. อ.บ้านนา	Ban Na							7.8	37.0		
3. อ.ปากพลี	Pak Phli							21.9	26.1		
19. อ.สัตหีบ	Sattahip							1.6	1.6	343.9	+216.6
ภาคใต้	Southern Part										
29. อ.สะเดา	Sadao						6.2	13.3	19.5		
35. อ.เบตง	Betong						20.4	8.7	87.8		
36. อ.บันนังสตาร์	Bannang Satar							4.5	25.8		
40. อ.ตากใบ	Tak Bai							6.0	15.4		
43. จ.พังงา	Phangnga							17.1	47.1	582.4	+325.5
44. อ.กะปง	Kapong							25.5	86.1		
45. อ.ตะกั่วป่า	Takua Pa							4.4	31.8		
47. อ.ตะกั่วทุ่ง	Takua Thung						54.9		62.7		
53. อ.คลองทอม	Khlong-Tom							4.9	64.2		
58. จ.สตูล	Satun					35.7	18.4	49.6	103.7	197.9	+ 45.0
59. อ.ทุ่งหว้า	Thung Wa							8.0	8.0		

กรมอุตุนิยมวิทยา สำนักนายกรัฐมนตรี

รายงานอากาศประจำสัปดาห์ ระหว่างวันที่ ๗ — ๑๓ เมษายน ๒๕๑๒

และ

การคาดหมายลักษณะอากาศ ระหว่างวันที่ ๑๔ — ๒๐ เมษายน ๒๕๑๒

ฉบับที่ ๑๕/๒๕๑๒

พลเรือโท สนิธ เวสารัชชนันท์

อธิบดีกรมอุตุนิยมวิทยา

METEOROLOGICAL DEPARTMENT

OFFICE OF THE PRIME MINISTER

BANGKOK THAILAND

WEEKLY WEATHER REPORT

DURING THE PERIOD 7 — 13 APRIL 1969

AND

WEATHER OUTLOOK

DURING 14 — 20 APRIL 9691

No. 15/1969

ATMOSPHERIC SCIENCES
LIBRARY
APR 1 1969
E. S. S. A.
U. S. Dept. of Commerce

Sanit Vesa — rajananda

Vice Admiral, Director General

การคาดหมายลักษณะอากาศใน ๗ วันข้างหน้า
ตั้งแต่วันที่ ๑๔ – ๒๐ เมษายน ๒๕๑๒

ลักษณะทั่วไป

บริเวณความกดอากาศต่ำอันเนื่องจากความร้อนยังคงปกคลุมภาคเหนือและภาคตะวันออกเฉียงเหนือของประเทศไทย เป็นเหตุให้ระดับอุณหภูมิสูงขึ้นโดยทั่วไป คาดว่าในระยะครึ่งหลังของสัปดาห์จะมีอากาศแปรปรวนในประเทศไทยตอนบน ซึ่งจะทำให้มีพายุฝนฟ้าคะนองกับมีลมกระโชกแรงได้ในบางแห่ง

ภาคเหนือ ภาคตะวันออกเฉียงเหนือ ภาคกลาง ภาคตะวันออก อ่าวไทย ฝั่งตะวันออก	ตลอดสัปดาห์มีฝนหรือฝนฟ้าคะนองเป็นแห่ง ๆ แต่ในครึ่งหลังของสัปดาห์จะมีพายุฝนฟ้าคะนองกับมีลมกระโชกแรงได้ในบางแห่ง
อ่าวไทย ฝั่งตะวันตก	ตลอดสัปดาห์มีฝนหรือฝนฟ้าคะนองเป็นแห่ง ๆ
ภาคใต้ ฝั่งตะวันตก	ตลอดสัปดาห์มีฝนเล็กน้อยเป็นแห่ง ๆ
พระนคร และ ธนบุรี	ตลอดสัปดาห์มีฝนหรือฝนฟ้าคะนองเป็นแห่ง ๆ แต่ในครึ่งหลังของสัปดาห์จะมีพายุฝนฟ้าคะนองกับมีลมกระโชกแรงได้ในบางแห่ง.

กรมอุตุนิยมวิทยา

๑๔ เม.ย.๑๒

Weather Outlook for the next seven days
From 14 - 20 April 1969
General Situation

Heat low remained covering the northern and northeastern parts of Thailand causing temperature to increase in general. It is expected that unsettle weather with isolated thunderstorms and gusty winds will be experienced in the Upper Thailand during the second half of the week.

Northern Part: Northeastern Part: Central Part: Eastern Part: Gulf of Thailand, East Coast:	Throughout the week, isolated showers or thundershowers but local thunderstorms with gusty winds expected during the second half of the week.
Gulf of Thailand, West Coast:	Throughout the week, isolated showers or thundershowers.
Southern Thailand West Coast:	Throughout the week, light isolated showers.
Phra Nakhon & Thonburi:	Throughout the week, isolated showers or thundershowers but local thunderstorms with gusty winds expected during the second half of the week.

Meteorological Department
14 / 4 / 1969

สรุปลักษณะอากาศทั่วไปในรอบสัปดาห์
ตั้งแต่วันที่ ๗ – ๑๓ เมษายน ๒๕๑๒

๑. ในระยะครึ่งแรกของสัปดาห์บริเวณความกดอากาศสูงจากประเทศจีนยังคงแผ่ปกคลุมประเทศไทย แต่ได้อ่อนกำลังลงเป็นลำดับ และในระยะครึ่งหลังของสัปดาห์หย่อมความกดอากาศต่ำเนื่องจากความร้อนได้ปกคลุมตอนบนของประเทศไทย ลักษณะเช่นนี้ ทำให้อุณหภูมิที่ได้ลดลงอย่างผิดปกติในตอนปลายสัปดาห์ที่แล้วมากลับเริ่มสูงขึ้นเป็นลำดับและอยู่ในเกณฑ์ค่อนข้างร้อน และปรากฏว่าในตอนกลางและปลายสัปดาห์มีฝนและฝนฟ้าคะนองกระจายในบริเวณตอนบนของประเทศไทย สำหรับในภาคใต้ยังคงมีฝนในตอนต้นสัปดาห์ แต่ในตอนกลางและปลายสัปดาห์ฝนได้ลดน้อยลง

๒. ในระหว่างสัปดาห์ ปรากฏว่าอุณหภูมิสูงสุดในภาคต่าง ๆ ของประเทศไทยมีดังต่อไปนี้.–

ภาคเหนือ	๔๐.๕° ซ.ที่ อ.เมือง	จ.อุตรดิตถ์	เมื่อวันที่	๑๓	เม.ย.
ภาคตะวันออกเฉียงเหนือ	๓๙.๓° ซ.ที่ อ.เมือง	จ.นครราชสีมา	"	๑๒	"
ภาคกลาง	๓๙.๒° ซ.ที่ อ.เมือง	จ.นครสวรรค์	"	๑๓	"
ภาคตะวันออก	๓๘.๗° ซ.ที่ อ.อรัญประเทศ	จ.ปราจีนบุรี	"	๙	"
ภาคใต้	๓๖.๘° ซ.ที่ อ.เมือง	จ.ตรัง	"	๑๒	"

กรมอุตุนิยมวิทยา

๑๔ เม.ย.๑๒

General Situation

Period 7 - 13 April 1969

1. During the first half of the week, the wedge of the anticyclone from China remained covering Thailand but its intensity gradually decreased. During the latter half of the week heat low was covering the Upper Thailand. This weather condition caused gradually increasing of the temperature and it was rather hot in the latter period of the week. Scattered showers and thundershowers occurred over the Upper Thailand in the middle and latter periods of the week. Well distribution of rainfalls was still experienced over the southern part in the first period of the week but it was scanty in the middle and latter periods.

2. During the week the highest temperature in various parts of Thailand were as follows:-

Northern Part	40.5° C.at Uttaradit	on	13	Apr.
Northeastern Part	39.3° C.at Nakhon Ratchasima	"	12	"
Central Part	39.2° C.at Nakhon Sawan	"	13	"
Eastern Part	38.7° C.at Aranyaprathet	"	9	"
Southern Part	36.8° C.at Trang	"	12	"

Meteorological Department
14 / 4 / 1969

ข่าวอากาศเพื่อการเกษตรประจำสัปดาห์

เมื่อวันที่ ๗ - ๑๓ เมษายน มีลักษณะอากาศซึ่งพอสรุปได้ดังต่อไปนี้ :-

ในระยะครึ่งแรกของสัปดาห์ บริเวณความกดอากาศสูงจากประเทศจีนยังคงแผ่ปกคลุมประเทศไทย แต่ได้อ่อนกำลังลงเป็นลำดับ และในระยะครึ่งหลังของสัปดาห์หย่อมความกดอากาศต่ำเนื่องจากความร้อนได้ปกคลุมตอนบนของประเทศไทย ลักษณะเช่นนี้ทำให้อุณหภูมิที่ได้ลดลงอย่างผิดปกติในตอนปลายสัปดาห์ที่แล้วมากลับเริ่มสูงขึ้นเป็นลำดับและอยู่ในเกณฑ์ค่อนข้างร้อน และปรากฏว่าในตอนกลางและปลายสัปดาห์มีฝนและฝนฟ้าคะนองกระจายในบริเวณตอนบนของประเทศไทย สำหรับภาคใต้ยังคงมีฝนดีในตอนต้นสัปดาห์ แต่ในตอนกลางและปลายสัปดาห์ฝนได้ลดน้อยลง

ข้อควรทราบ

ในสัปดาห์นี้ ภาคเหนือและภาคตะวันออกเฉียงเหนือของประเทศไทยยังคงมีฝนหรือฝนฟ้าคะนองเป็นแห่ง ๆ โดยเฉพาะอย่างยิ่งในครึ่งหลังของสัปดาห์จะมีลมกระโชกแรงได้ ดังนั้นกสิกรจึงควรระมัดระวังอันตรายอันจะเกิดจากพายุลมแรงนี้ด้วย.

กองอากาศเกษตร กรมอุตุนิยมวิทยา

๑๔ เมษายน ๒๕๑๒

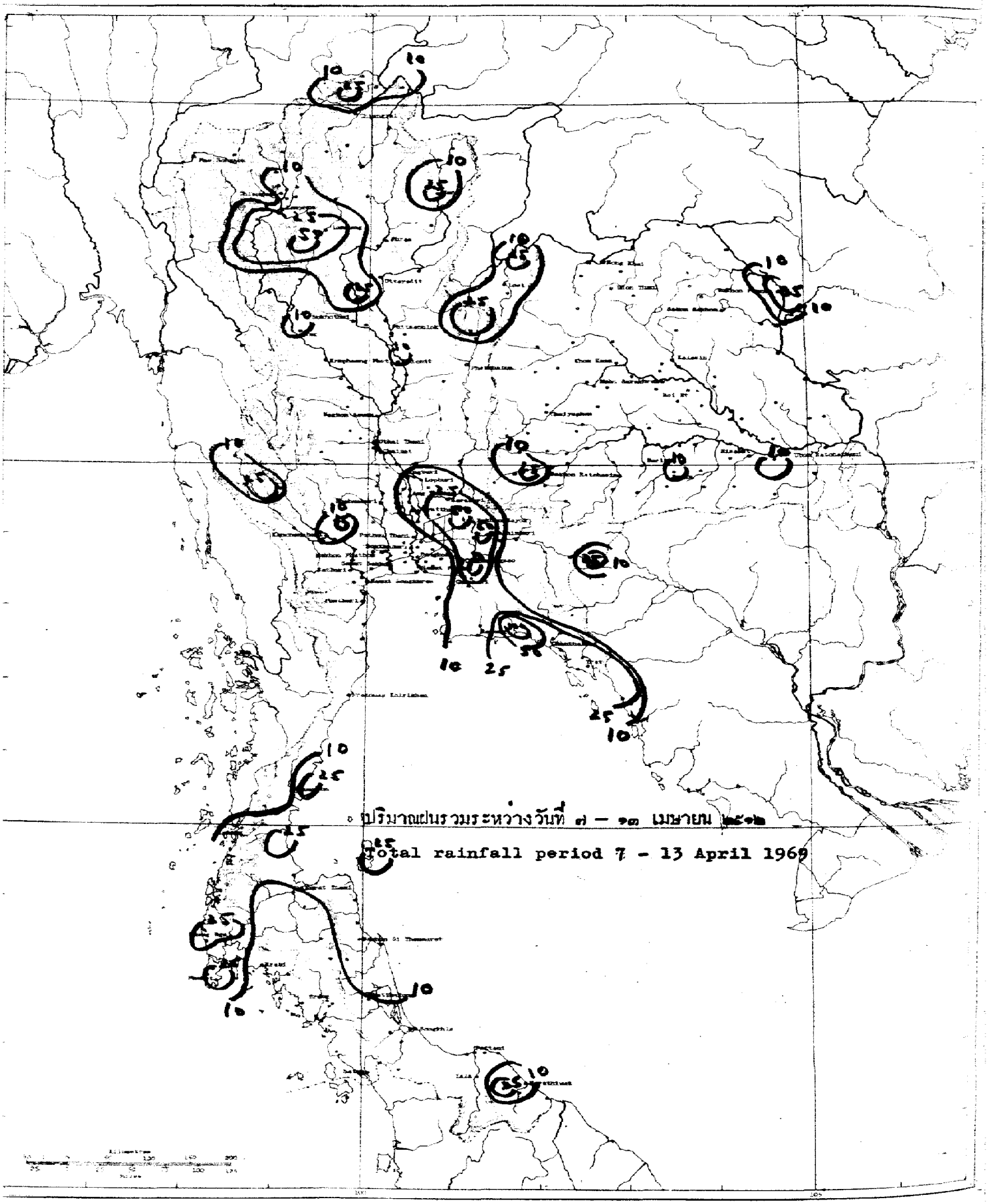
ปริมาณฝนรวมระหว่างวันที่ ๗ – ๑๓ เมษายน ๒๕๑๒
Total rainfall period 7 - 13 April 1969

สถานีฝน	Station	วันที่และจำนวนน้ำฝนเป็นมิลลิเมตร Date and amount of rainfall in m.m. เมษายน April							ฝนรวม ม.ม. Total m.m.	ฝนรวมตั้งแต่ 1 ม.ค. Accumulative rain-fall Since Jan.1	
		7	8	9	10	11	12	13		ฝนจริง Actual	สูง(+)ต่ำ(-) กว่าปกติ Above(+) Below(-) Normal
ภาคเหนือ	Northern Part										
1. จ.เชียงราย	Chiang Rai*				6.8	1.3			8.1	34.5	- 19.8
2. อ.แม่สาย	Mae Sai								0.0		
3. อ.เชียงแสน	Chiang Saen				16.0	4.4			20.4		
4. อ.เชียงของ	Chiang Khong				14.4				14.4		
5. อ.แม่จัน	Mae Chan				24.6				24.6		
6. อ.แม่สรวย	Mae Suai								0.0		
7. อ.เทิง	Thoeng								0.0		
8. อ.เชียงคำ	Chiang Kham								0.0		
9. อ.พาน	Phan								0.0		
10. อ.แม่ใจ	Mae Chai								0.0		
11. อ.เวียงป่าเป้า	Wiang Pa Pao								0.0		
12. อ.พะเยา	Phayao								0.0		
13. จ.แม่ฮ่องสอน	Mae Hong Son*	T	T	T	T	4.2			4.2	4.4	- 34.4
14. อ.ปาย	Pai	15.2							15.2		
15. อ.ขุนยวม	Khun Yuam								0.0		
16. อ.แม่สะเรียง	Mae Sariang*		T			7.5			7.5	23.2	- 35.1
17. จ.เชียงใหม่	Chiang Mai*				T	1.7			1.7	7.8	- 52.4
18. อ.ฝาง	Fang								0.0		
19. อ.เชียงดาว	Chiang Dao								0.0		
20. อ.แม่แตง	Mae Taeng								0.0		
21. อ.แม่ริม	Mae Rim				19.6				19.6		
22. อ.สันทราย	San Sai	T			22.5				22.5		
23. อ.ดอยสะเก็ด	Doi Saket				1.7				1.7		
24. อ.สันกำแพง	San Kamphaeng								0.0		
25. อ.หางดง	Hang Dong				2.0	1.6			3.6		
26. อ.สารภี	Saraphi								0.0		
27. อ.สันป่าตอง	San Pa Tong					37.2			37.2		
28. อ.จอมทอง	Chom Thong								0.0		
29. อ.ฮอด	Hot	3.6		T	42.5				46.1		
30. จ.ลำพูน	Lamphun								0.0	..	..
31. อ.ป่าซาง	Pa Sang								0.0		
32. อ.ลี้	Li								0.0		
33. จ.ลำปาง	Lampang*					39.9			39.9	81.7	- 0.2
34. อ.งาว	Ngao								0.0		
35. อ.แจ้ห่ม	Chae Hom								0.0		
36. อ.เกาะคา	Ko Kha					72.4			72.4		
37. อ.สบปราบ	Sop Prap								0.0		
38. อ.เถิน	Thoen					T			T		
39. อ.แม่พริก	Mae Phrik								0.0		

สถานีฝน	Station	วันที่และจำนวนน้ำฝนเป็นมิลลิเมตร Date and amount of rainfall in m.m. เมษายน April							ฝนรวม ม.ม. Total m.m.	ฝนรวมตั้งแต่ 1 ม.ค. Accumulative rain-fall Since Jan.1	
		7	8	9	10	11	12	13		ฝนจริง Actual	สูง(+)ต่ำ(-) กว่าปกติ Above(+) Below(-) Normal
40.จ.แพร่	Phrae*					0.5			0.5	90.1	- 9.7
41.อ.สอง	Song								0.0		
42.อ.สูงเม่น	Sung Men								0.0		
43.อ.เด่นชัย	Den Chai								0.0		
44.จ.น่าน	Nan*					38.4			38.4	105.2	+ 38.4
45.อ.ทุ่งช้าง	Thung Chang								0.0		
46.อ.ท่าวังผา	Tha Wang Pha*					17.6			17.6		
47.อ.ปัว	Pua								0.0		
48.อ.สา	Sa								0.0		
49.อ.นาน้อย	Na Noi								0.0		
50.จ.อุตรดิตถ์	Uttaradit*								0.0	63.4	- 29.4
51.อ.ฟากท่า	Fak Tha								0.0		
52.อ.น้ำปาด	Nam Pat					6.0			6.0		
53.เขื่อนสิริกิติ์	Sirikit Dam*					12.4			12.4		
54.อ.ท่าปลา	Tha Pla								0.0		
55.อ.ลับแล	Laplae								0.0		
56.จ.ตาก	Tak*			T	13.0				13.0	50.8	+ 13.1
57.อ.บ้านตาก	Ban Tak								0.0		
58.อ.แม่สอด	Mae sot*								0.0	1.4	- 46.5
59.อ.อุ้มผาง	Umphang								0.0		
60.จ.สุโขทัย	Sukhothai								0.0	37.0	- 51.3
61.อ.สวรรคโลก	Sawankhalok					29.2			29.2		
62.อ.กงไกรลาศ	Kong Krailat								0.0		
63.จ.พิษณุโลก	Phitsanulok*								0.0	70.8	- 31.7
64.อ.พรหมพิราม	Phrom Phiram								0.0		
65.อ.วังทอง	Wang Thong								0.0		
66.อ.บางกระทุ่ม	Bang Kratum								0.0		
67.จ.กำแพงเพชร	Kamphaeng Phet								0.0	84.9	+ 36.2
68.อ.คลองขลุง	Khlong Khlung								0.0		
69.อ.ขาณุวรลักษบุรี	Khanu Woralaksaburi								0.0		
70.จ.พิจิตร	Phichit						10.7		10.7	153.2	+ 76.8
71.อ.สามง่าม	Sam Ngam								0.0		
72.อ.ตะพานหิน	Taphan Hin								0.0		
73.อ.บางมูลนาก	Bang Mun Nak								0.0		
74.อ.โพทะเล	Pho Thale								0.0		
75.จ.เพชรบูรณ์	Phetchabun*				0.2				0.2	89.6	- 40.8
76.อ.หล่มเก่า	Lom Kao			1.5		40.0			41.5		
77.อ.หล่มสัก	Lom Sak*				T		8.8		8.8		
78.อ.ชนแดน	Chon Daen								0.0		
79.อ.หนองไผ่	Nong Phai								0.0		
80.อ.วิเชียรบุรี	Wichian Buri*					1.0			1.0		

สถานีฝน	Station	วันที่และจำนวนน้ำฝนเป็นมิลลิเมตร Date and amount of rainfall in m.m. เมษายน April							ฝนรวม ม.ม. Total m.m.	ฝนรวมตั้งแต่ 1 ม.ค. Accumulative rain-fall Since Jan. 1	
		7	8	9	10	11	12	13		ฝนจริง Actual	สูง(+)ต่ำ(-) กว่าปกติ Above(+) Below(-) Normal
ภาคตะวันออกเฉียงเหนือ	**Northeastern Part**										
1.จ.เลย	Loei*				0.6	12.8			13.4	120.4	- 20.3
2.อ.เชียงคาน	Chiang Khan					42.8			42.8		
3.อ.ท่าลี่	Tha Li								0.0		
4.อ.ด่านซ้าย	Dan Sai					26.8			26.8		
5.อ.วังสพุง	Wang Saphung								0.0		
6.จ.หนองคาย	Nong Khai*					0.3			0.3	184.7	+108.3
7.อ.ศรีเชียงใหม่	Si Chiang Mai					1.5			1.5		
8.อ.โพนพิสัย	Phon Phisai								0.0		
9.อ.ท่าบ่อ	Tha Bo					T			T		
10.จ.อุดรธานี	Udon Thani*					T			T	133.3	+ 56.0
11.อ.เพ็ญ	Phen								0.0		
12.อ.หนองหาร	Nong Han								0.0		
13.จ.สกลนคร	Sakon Nakhon*							8.2	8.2	146.0	+ 44.9
14.อ.วานรนิวาส	Wanon Niwat								0.0		
15.อ.สว่างแดนดิน	Sawang Daen Din								0.0		
16.อ.พรรณานิคม	Phanna Nikhom								0.0		
17.จ.นครพนม	Nakhon Phanom*						26.0	17.4	43.4	74.3	- 31.8
18.อ.บ้านแพง	Ban Phaeng								0.0		
19.อ.ท่าอุเทน	Tha Uten								0.0		
20.อ.นาแก	Na Kae								0.0		
21.อ.ธาตุพนม	That Phanom								0.0		
22.อ.มุกดาหาร	Mukdahan*					T	1.0	4.6	5.6	34.1	- 32.1
23.จ.กาฬสินธุ์	Kalasin								0.0	165.4	+ 58.5
24.อ.ยางตลาด	Yang Talat								0.0		
25.อ.สหัสขันธ์	Sahatsakhan								0.0		
26.อ.กมลาไสย	Kamalasai					2.7			2.7		
27.จ.ร้อยเอ็ด	Roi Et*					5.2			5.2	101.5	+ 13.1
28.อ.โพนทอง	Phon Thong								0.0		
29.อ.ธวัชบุรี	Thawatchaburi								0.0		
30.อ.อาจสามารถ	At Samat								0.0		
31.อ.เสลภูมิ	Selaphum								0.0		
32.อ.จตุรพักตรพิมาน	Chaturaphak Phiman								0.0		
33.อ.เกษตรวิสัย	Kaset Wisai								0.0		
34.อ.พนมไพร	Phanom Phrai								0.0		
35.อ.สุวรรณภูมิ	Suwannaphum					6.4			6.4		
36.จ.มหาสารคาม	Maha Sarakham								0.0	132.4	+ 67.7
37.อ.โกสุมพิสัย	Kosum Phisai*								0.0		
38.อ.บรบือ	Borabu								0.0		
39.อ.พัฒนาคมพิสัย	Phayakkhaphum Phisai								0.0		
40.จ.ขอนแก่น	Khon Kaen*						T	T	T	133.8	+ 36.7

สถานีฝน	Station	วันที่และจำนวนน้ำฝนเป็นมิลลิเมตร Date and amount of rainfall in m.m. เมษายน April							ฝนรวม มม. Total m.m.	ฝนรวมตั้งแต่ 1 ม.ค. Accumulative rain-fall Since Jan.1	
		7	8	9	10	11	12	13		ฝนจริง Actual	สูง(+)ต่ำ(-)กว่าปกติ Above(+) Below(-) Normal
41.อ.ภูเวียง	Phu Wiang					4.0			4.0		
42.อ.ชุมแพ	Chum Phae					10.4			10.4		
43.อ.มัญจาคีรี	Mancha Khiri								0.0		
44.อ.ชนบท	Chonnabot*								0.0		
45.อ.บ้านไผ่	Ban Phai								0.0		
46.อ.พล	Phon								0.0		
47.จ.ชัยภูมิ	Chaiyaphum*					T	T		T	142.6	+ 53.2
48.อ.ภูเขียว	Phu Khieo								0.0		
49.อ.คอนสวรรค์	Khon Sawan								0.0		
50.อ.จัตุรัส	Chatturat					T			T		
51.อ.บำเหน็จณรงค์	Bamnet Narong								0.0		
52.จ.นครราชสีมา	Nakhon Ratchasima*								0.0	72.9	- 41.4
53.อ.บัวใหญ่	Bua Yai								0.0		
54.อ.คง	Khong								0.0		
55.อ.ด่านขุนทด	Dan Khun Thot					15.8			15.8		
56.อ.โนนไทย	Non Thai								0.0		
57.อ.โนนสูง	Non Sung								0.0		
58.อ.พิมาย	Phimai								0.0		
59.อ.สีคิ้ว	Sikhiu								0.0		
60.อ.สูงเนิน	Sung Noen					19.3	5.9		25.2		
61.อ.ปักธงชัย	Phak Thong Chai						6.5		6.5		
62.อ.โชคชัย	Chok Chai*								0.0		
63.อ.ครบุรี	Khon Buri								0.0		
64.จ.บุรีรัมย์	Buri Ram								0.0	44.5	- 26.8
65.อ.พุทไธสง	Phutthaisong								0.0		
66.อ.สตึก	Satuk								0.0		
67.อ.ลำปลายมาศ	Lam Plai Mat								0.0		
68.อ.นางรอง	Nang Rong*								0.0		
69.จ.สุรินทร์	Surin*					0.2		10.6	10.8	47.4	- 24.7
70.อ.รัตนบุรี	Rattanaburi					0.1			0.1		
71.อ.ท่าตูม	Tha Tum*							26.3	26.3		
72.อ.ศีขรภูมิ	Sikhoraphum								0.0		
73.อ.ปราสาท	Prasat								0.0		
74.อ.สังขะ	Sangkha								0.0		
75.จ.ศรีสะเกษ	Si Sa Ket								0.0	21.2	- 37.5
76.อ.ราษีไศล	Rasi Salai								0.0		
77.อ.อุทุมพรพิสัย	Uthumphon Phisai						3.9		3.9		
78.อ.กันทรารมย์	Kanthararom					18.1			18.1		
79.อ.ขุขันธ์	Khukhan								0.0		
80.อ.กันทรลักษ์	Kantharalak								0.0		
81.จ.อุบลราชธานี	Ubon Ratchathani*					4.7			4.7	51.2	- 38.1

สถานีฝน	Station	วันที่และจำนวนน้ำฝนเป็นมิลลิเมตร Date and amount of rainfall in m.m. เมษายน April							ฝนรวม ม.ม. Total m.m.	ฝนรวมตั้งแต่ 1 ม.ค. Accumulative rain-fall Since Jan. 1	
		7	8	9	10	11	12	13		ฝนจริง Actual	สูง(+)ต่ำ(-) กว่าปกติ Above(+) Below(-) Normal
82.อ.เขมราฐ	Khemarat								0.0		
83.อ.อำนาจเจริญ	Amnat Charoen								0.0		
84.อ.ยโสธร	Yasothon						T		T		
85.อ.คำเขื่อนแก้ว	Kham Khuan Kaeo								0.0		
86.อ.กระการพืชผล	Trakan Phutphon								0.0		
87.อ.มหาชนะชัย	Maha Chana Chai								0.0		
88.อ.เรืองใน	Khuang Nai								0.0		
89.อ.โขงเจียม	Khong Chiam								0.0		
90.อ.เดชอุดม	Det Udom						2.1		2.1		
<u>ภาคกลาง</u>	<u>Central Part</u>										
1.จ.นครสวรรค์	Nakhon Sawan*								0.0	152.1	+ 35.9
2.อ.บรรพตพิสัย	Banphot Phisai								0.0		
3.อ.ตากฟ้า	Takhli								0.0		
4.อ.ลาดยาว	Lat Yao								0.0		
5.อ.ชุมแสง	Chumsaeng								0.0		
6.อ.หนองบัว	Nong Bua								0.0		
7.อ.ท่าตะโก	Tha Tako								0.0		
8.อ.พยุหะคีรี	Phayuha Khiri								0.0		
9.จ.อุทัยธานี	Uthai Thani								0.0	91.2	+ 14.3
10.อ.สว่างอารมณ์	Sawang Arom								0.0		
11.อ.หนองฉาง	Nong Chang								0.0		
12.อ.ทัพทัน	Thab Than								0.0		
13.อ.หนองขาหย่าง	Nong Khayang								0.0		
14.อ.บ้านไร่	Ban Rai								0.0		
15.จ.ชัยนาท	Chainat								0.0	103.2	+ 1.7
16.อ.มโนรมย์	Manorom								0.0		
17.อ.วัดสิงห์	Wat Sing								0.0		
18.จ.สิงห์บุรี	Sing Buri								0.0	45.1	- 72.1
19.อ.อินทร์บุรี	In Buri								0.0		
20.อ.บางระจัน	Bang Rachan								0.0		
21.อ.พรหมบุรี	Phrom Buri								0.0		
22.จ.ลพบุรี	Lopburi*			T					T	117.4	+ 6.6
23.อ.บ้านหมี่	Ban Mi			6.4					6.4		
24.อ.ชัยบาดาล	Chai Badan								0.0		
25.อ.บัวชุม	Bua Chum*					T	17.5		17.5		
26.อ.ท่าวุ้ง	Tha Wung								0.0		
27.อ.โคกสำโรง	Khok Samrong								0.0		
28.จ.สุพรรณบุรี	Suphan Buri*			T					T	140.6	+ 37.1
29.อ.ดอนเจดีย์	Don Chedi								0.0		
30.อ.เดิมบางนางบวช	Doembang Nangbuat								0.0		
31.อ.สามชุก	Sam Chuk								0.0		

สถานีฝน	Station	วันที่และจำนวนน้ำฝนเป็นมิลลิเมตร Date and amount of rainfall in m.m. เมษายน April							ฝนรวม ม.ม. Total m.m.	ฝนรวมตั้งแต่ 1 ม.ค. Accumulative rain-fall Since Jan.1	
		7	8	9	10	11	12	13		ฝนจริง Actual	สูง(+)ต่ำ(-) กว่าปกติ Above(+) Below(-) Normal
32.อ.ศรีประจันต์	Si Prachan								0.0		
33.อ.บางปลาม้า	Bang Pla Ma								0.0		
34.อ.สองพี่น้อง	Song Phi Nong								0.0		
35.จ.อ่างทอง	Ang Thong			13.0					13.0	129.3	- 10.6
36.อ.โพธิ์ทอง	Pho Thong			13.2					13.2		
37.อ.ไชโย	Chaiyo								0.0		
38.อ.วิเศษชัยชาญ	Wiset Chai Chan								0.0		
39.อ.ป่าโมก	Pa Mok								0.0		
40.จ.สระบุรี	Saraburi								0.0	174.8	+ 59.1
41.อ.พระพุทธบาท	Phra Phutthabat								0.0		
42.อ.บ้านหมอ	Ban Mo			25.1					25.1		
43.อ.หนองแค	Nong Khae								0.0		
44.อ.แก่งคอย	Kaeng Khoi								0.0		
45.จ.พระนครศรีอยุธยา	Ayutthaya								0.0	21.2	- 85.9
46.อ.ท่าเรือ	Tha Rua								0.0		
47.อ.ผักไห่	Phak Hai								0.0		
48.อ.บางบาล	Bang Ban			42.4					42.4		
49.อ.บางไทร	Bang Sai								0.0		
50.อ.เสนา	Sena								0.0		
51.อ.บางปะอิน	Bang Pa-in								0.0		
52.จ.ปทุมธานี	Pathum Thani								0.0	93.8	- 17.2
53.อ.ธัญบุรี	Thanyaburi								0.0		
54.ต.รังสิต	Rangsit								0.0		
55.จ.นนทบุรี	Nonthaburi								0.0	59.0	- 53.4
56.อ.บางบัวทอง	Bang Bua Thong								0.0		
57.จ.ธนบุรี	Thon Buri								0.0	123.6	+ 69.7
58.อ.บางขุนเทียน	Bang Khun Thian								0.0		
59.อ.ตลิ่งชัน	Taling Chan								0.0		
60.จ.พระนคร	Phra Nakhon*			T				1.7	1.7	74.4	- 51.8
61.สนามบินดอนเมือง	Don Muang Air-port*			T				22.8	22.8	113.8	- 14.1
62.อ.บางเขน	Bang Khen*			0.4				32.9	33.3		
63.อ.มีนบุรี	Min Buri								0.0		
64.อ.ลาดกระบัง	Lat Krabang						12.1		12.1		
65.ศูนย์วิจัยบางนา	Bang Na*			1.0			12.0	0.3	13.3		
66.จ.กาญจนบุรี	Kanchanaburi*					8.8	0.5		9.3	101.9	- 6.7
67.เหมืองปิล็อก	Pilok								0.0		
68.อ.สังขละบุรี	Sangkhla Buri			14.2					14.2		
69.อ.ทองผาภูมิ	Thong Pha Phum*			40.7					40.7		
70.อ.ศรีสวัสดิ์	Si Sawat								0.0		
71.อ.บ่อพลอย	Bo Phloi								0.0		
72.อ.ไทรโยค	Sai Yok								0.0		

สถานีฝน	Station	วันที่และจำนวนน้ำฝนเป็นมิลลิเมตร Date and amount of rainfall in m.m. เมษายน April							ฝนรวม มม. Total m.m.	ฝนรวมตั้งแต่ 1 ม.ค. Accumulative rain-fall Since Jan. 1	
		7	8	9	10	11	12	13		ฝนจริง Actual	สูง(+)ต่ำ(-) กว่าปกติ Above(+) Below(-) Normal
73.อ.พนมทวน	Phanom Thuan					30.6			30.6		
74.อ.ท่าม่วง	Tha Muang					T			T		
75.อ.ท่ามะกา	Tha Maka								0.0		
76.จ.นครปฐม	Nakhon Pathom								0.0	16.2	- 81.2
77.อ.กำแพงแสน	Kamphaeng Saen								0.0		
78.อ.นครชัยศรี	Nakhon Chaisi								0.0		
79.จ.ราชบุรี	Ratchaburi								0.0	77.5	- 6.4
80.อ.บ้านโป่ง	Ban Pong								0.0		
81.อ.โพธาราม	Photharam								0.0		
82.อ.ดำเนินสดวก	Damnoen Saduak								0.0		
83.อ.ปากท่อ	Pak Tho								0.0		
84.จ.สมุทรสงคราม	Samut Songkham								0.0	81.1	+ 11.5
85.อ.บางคนที	Bang Khonthi								0.0		
86.อ.อัมพวา	Amphawa								0.0		
87.จ.สมุทรสาคร	Samut Sakhon								0.0	54.7	- 28.1
88.จ.สมุทรปราการ	Samut Prakan			3.2			3.4		6.6	99.3	- 9.6
89.อ.พระประแดง	Phra Pradaeng								0.0		
90.อ.บางพลี	Bang Phli								0.0		
<u>ภาคตะวันออก</u>	<u>Eastern Part</u>										
1.จ.นครนายก	Nakhon Nayok			T	8.4	3.5			11.9	98.0	- 41.2
2.อ.บ้านนา	Ban Na					52.6	38.6		91.2		
3.อ.ปากพลี	Pak Phli				5.9	5.0			10.9		
4.จ.ปราจีนบุรี	Prachin Buri*			T		51.6	T		51.6	266.2	+102.4
5.อ.บ้านสร้าง	Ban Sang								0.0		
6.อ.ศรีมหาโพธิ	Si Maha Phot				1.3		2.7		4.0		
7.อ.กบินทร์บุรี	Kabin Buri				7.9	T	T		7.9		
8.อ.สระแก้ว	Sakaeo								0.0		
9.อ.วัฒนานคร	Watthana Nakhon				1.7				1.7		
10.อ.อรัญประเทศ	Aranyaprathet*				25.2	4.2			29.4	119.7	- 40.4
11.จ.ฉะเชิงเทรา	Chachoengsao								0.0	33.0	- 98.5
12.อ.บ้านโพธิ์	Ban Pho								0.0		
13.จ.ชลบุรี	Chon Buri*			T	T	0.1		T	0.1	98.0	- 36.9
14.อ.พานทอง	Phan Thong			11.2	40.6				51.8		
15.อ.พนัสนิคม	Phanat Nikhom								0.0		
16.อ.บ้านบึง	Ban Bung								0.0		
17.อ.เกาะสีชัง	Ko Sichang*				T				T		
18.อ.ศรีราชา	Si Racha					18.8			18.8		
19.อ.สัตหีบ	Sattahip*				2.6				2.6	377.8	+206.6
20.จ.ระยอง	Rayong*				5.7	7.9			13.6	626.2	+503.6
21.อ.บ้านค่าย	Ban Khai						18.2		18.2		
22.อ.แกลง	Klaeng			2.4	105.3				107.7		

สถานีฝน	Station	วันที่และจำนวนน้ำฝนเป็นมิลลิเมตร Date and amount of rainfall in m.m. เมษายน April							ฝนรวม ม.ม. Total m.m.	ฝนรวมตั้งแต่ 1 ม.ค. Accumulative rain-fall Since Jan.1	
		7	8	9	10	11	12	13		ฝนจริง Actual	สูง(+)ต่ำ(-)กว่าปกติ Above(+) Below(-) Normal
23.จ.จันทบุรี	Chanthaburi*				27.5	1.0			28.5	179.0	- 54.7
24.อ.ท่าใหม่	Tha Mai				89.3				89.3		
25.อ.มะขาม	Makham								0.0		
26.อ.ขลุง	Khlung				44.5				44.5		
27.จ.ตราด	Trat		8.8		24.7				33.5	308.9	+ 10.9
28.อ.เขาสมิง	Khao Saming								0.0		
29.อ.แหลมงอบ	Laem Ngop*				0.3				0.3		
30.อ.คลองใหญ่	Khlong Yai*		14.9		19.8				34.7	378.4	+ 45.7
ภาคใต้	Southern Part										
1.จ.เพชรบุรี	Phetchaburi								0.0	52.9	+ 14.6
2.อ.บ้านแหลม	Ban Laem								0.0		
3.อ.บ้านลาด	Ban Lat								0.0		
4.อ.ชะอำ	Cha-am								0.0		
5.จ.ประจวบคีรีขันธ์	Prachuap Khiri Khan*						T		T	410.6	+245.5
6.อ.กุยบุรี	Kui Buri								0.0		
7.อ.หัวหิน	Hua Hin*							1.2	1.2	172.9	+100.1
8.จ.ชุมพร	Chumphon*	4.0	T					42.2	46.2	469.9	+159.7
9.อ.ท่าแซะ	Tha Sae								0.0		
10.อ.สวี	Sawi	7.8							7.8		
11.อ.หลังสวน	Lang Suan	40.0							40.0		
12.จ.สุราษฎร์ธานี	Surat Thani *	11.2							11.2	165.6	+ 32.8
13.อ.ไชยา	Chaiya								0.0		
14.อ.เกาะสมุย	Ko Samui*	24.8						0.8	25.6		
15.อ.พุนพิน	Phunphin	7.2							7.2		
16.อ.บ้านนาสาร	Ban Na San								0.0		
17.จ.นครศรีธรรมราช	Nakhon Si Thammarat*	7.2	0.4			5.2		T	12.8	220.5	-263.4
18.อ.สิชล	Sichon	20.2							20.2		
19.อ.ท่าศาลา	Tha Sala								0.0		
20.อ.ฉวาง	Chawang								0.0		
21.อ.ทุ่งสง	Thung Song								0.0		
22.อ.ร่อนพิบูลย์	Ron Phibun								0.0		
23.อ.ปากพนัง	Pak Phanang								0.0		
24.จ.พัทลุง	Phatthalung				10.1				10.1	721.8	+372.8
25.อ.เขาชัยสน	Khao Chaison	2.4				1.2			3.6		
26.จ.สงขลา	Songkhla*								0.0	158.5	- 88.2
27.อ.รัตภูมิ	Rattaphum								0.0		
28.อ.หาดใหญ่	Hat Yai								0.0		
29.อ.สะเดา	Sadao								0.0		
30.จ.ปัตตานี	Pattani*	0.1							0.1	61.3	- 54.5
31.อ.หนองจิก	Nong Chik								0.0		
32.อ.ยะหริ่ง	Yaring								0.0		

สถานีฝน	Station	วันที่และจำนวนน้ำฝนเป็นมิลลิเมตร Date and amount of rainfall in m.m. เมษายน April							ฝนรวม มม. Total m.m.	ฝนรวมตั้งแต่ 1 ม.ค. Accumulative rain-fall Since Jan.1	
		7	8	9	10	11	12	13		ฝนจริง Actual	สูง(+)ต่ำ(-) กว่าปกติ Above(+) Below(-) Normal
33.จ.ปัตตานี	Pattani								0.0		
34.จ.ยะลา	Yala								0.0	..	..
35.อ.เบตง	Betong								0.0		
36.อ.บันนังสตา	Bannang Satar								0.0		
37.จ.นราธิวาส	Narathiwat*	17.1	T						17.1	285.4	-297.1
38.อ.ยี่งอ	Yi-ngo	30.8							30.8		
39.อ.รามัน	Raman								0.0		
40.อ.ตากใบ	Tak Bai								0.0		
41.จ.ระนอง	Ranong*	T					17.1		17.1	181.5	- 42.4
42.อ.กระบุรี	Kra Buri								0.0		
43.จ.พังงา	Phangnga		46.8						46.8	653.4	+315.0
44.อ.กะปง	Kapong								0.0		
45.อ.ตะกั่วป่า	Takua Pa		8.7	6.3					15.0		
46.อ.ท้ายเหมือง	Thai Muang		13.6	10.2	6.2				30.0		
47.อ.ตะกั่วทุ่ง	Takua Thung		10.5	2.1					12.6		
48.จ.ภูเก็ต	Phuket*							5.2	5.2	122.8	- 77.6
49.สนามบินภูเก็ต	Phuket Air-port*	2.9	40.9		T				43.8		
50.อ.ถลาง	Thalang								0.0		
51.จ.กระบี่	Krabi								0.0	..	..
52.อ.อ่าวลึก	Ao Luk								0.0		
53.อ.คลองท่อม	Khlong Tom						0.6		0.6		
54.สนามบินตรัง	Trang Air-port*					1.0	3.2	T	4.2	162.9	- 37.0
55.อ.สิเกา	Sikao						0.3		0.3		
56.อ.ย่านตาขาว	Yan Ta Khao								0.0		
57.อ.ปะเหลียน	Palian								0.0		
58.จ.สตูล	Satun								0.0	270.6	+ 25.3
59.อ.ทุ่งหว้า	Thung Wa								0.0		
60.อ.ละงู	Langu								0.0		

หมายเหตุ	ช่องว่าง	ไม่มีฝนตก	**Remark**	Blank	No rain
	*	สถานีตรวจอากาศ		*	Synoptic Station
	T	ฝนเล็กน้อยวัดไม่ได้		T	Trace
	..	ไม่มีรายงาน		..	No report

อุณหภูมิสูงสุดและต่ำสุดประจำวันที่ ๗ - ๑๓ เมษายน ๒๕๑๒

Daily Max. and Min. Temperature 7 - 13 April 1969

สถานี	Station	อุณหภูมิสูงสุดและต่ำสุดเป็นองศา ซ. Max. and Min. Temperature in degree C. 7	8	9	10	11	12	13	เฉลี่ยสูงสุดต่ำสุด Average Max. Min.	เฉลี่ยในสัปดาห์ Weekly Mean	ค่าปกติประจำเดือน Monthly Normal
ภาคเหนือ	**Northern Part**										
1.จ.เชียงราย	Chiang Rai	28.7 16.9	34.0 18.0	35.4 17.8	36.2 20.0	34.6 19.0	36.4 19.4	37.4 20.0	34.7 18.7	26.7	27.3
2.จ.แม่ฮ่องสอน	Mae Hong Son	37.2 24.7	37.2 21.5	38.3 21.7	37.8 21.2	37.4 22.5	38.3 21.1	38.4 25.7	37.8 22.6	30.2	29.6
3.จ.เชียงใหม่	Chiang Mai	35.0 20.9	35.2 20.2	36.7 21.0	37.3 21.4	36.2 21.7	37.5 20.2	39.3 21.6	36.7 21.0	28.9	28.6
4.จ.น่าน	Nan	31.6 17.7	37.0 19.6	38.1 20.1	39.0 23.1	37.0 23.8	36.3 21.2	39.4 23.1	36.9 21.2	29.1	29.1
5.อ.ท่าวังผา	Tha Wang Pha	30.1 18.5	35.2 19.6	35.2 19.7	36.1 22.1	33.5 23.0	33.3 20.5	36.7 22.5	34.3 20.8	27.6	..
6.จ.ลำปาง	Lampang	32.6 21.0	39.3 22.6	37.5 23.3	37.3 24.2	37.1 23.4	36.4 21.8	37.6 24.3	36.8 22.9	29.9	29.4
7.อ.แม่สะเรียง	Mae Sariang	36.5 22.4	38.2 24.0	36.2 21.0	38.3 22.5	37.2 23.0	38.2 23.9	37.9 25.3	37.5 23.2	30.4	29.8
8.จ.แพร่	Phrae	33.0 20.6	36.6 22.3	37.3 22.8	37.4 26.4	37.5 25.4	37.6 22.8	39.2 25.4	36.9 23.7	30.3	29.9
9.จ.อุตรดิตถ์	Uttaradit	33.6 19.5	37.4 21.0	39.0 22.0	38.8 23.2	39.0 23.4	38.9 22.5	40.5 22.9	38.2 22.1	30.2	31.0
10.เขื่อนสิริกิติ์	Sirikit Dam	33.0 21.0	37.5 22.8	39.3 23.5	38.4 25.5	38.4 24.5	.. 23.8	..	37.4 23.5	30.5	..
11.จ.ตาก	Tak	33.7 22.7	37.0 23.7	38.9 24.6	40.0 26.8	38.6 26.0	39.4 27.0	38.6 27.8	38.0 25.5	31.8	32.0
12.จ.พิษณุโลก	Phitsanulok	33.0 21.2	37.0 22.5	39.0 24.7	37.6 25.5	38.0 27.4	38.2 26.8	38.3 26.5	37.3 24.9	31.1	30.8
13.อ.แม่สอด	Mae Sot	33.4 23.4	37.3 22.7	37.3 22.4	37.5 23.6	36.8 24.9	37.5 23.2	36.3 23.8	36.6 23.4	30.0	29.9
14.จ.เพชรบูรณ์	Phetchabun	34.0 19.1	36.4 21.1	37.0 22.7	36.8 22.1	36.4 22.8	37.1 23.0	38.3 26.0	36.6 22.4	29.5	30.1
15.อ.หล่มสัก	Lom Sak	.. 18.8	.. 20.6	.. 21.7	.. 21.2	.. 21.5	.. 21.7	..	.. 20.9	..	..
16.อ.วิเชียรบุรี	Wichian Buri	34.0 19.6	36.7 21.8	37.2 23.8	38.1 23.6	35.7 26.7	35.5 24.7	38.3 26.5	36.5 23.8	30.2	..
ภาคตะวันออกเฉียงเหนือ	**Northeastern Part**										
1.จ.หนองคาย	Nong Khai	31.1 17.0	34.0 21.1	33.9 22.6	35.2 23.4	33.2 22.6	.. 22.2	36.8 ..	34.0 21.5	27.8	..
2.จ.เลย	Loei	31.2 16.6	34.7 19.4	38.9 20.5	36.6 21.6	35.6 21.2	34.5 20.3	36.8 23.0	35.5 20.4	28.0	28.6
3.จ.อุดรธานี	Udon Thani	30.7 18.0	34.2 21.5	35.0 22.5	35.4 23.0	35.6 24.4	36.5 24.0	37.8 26.5	35.0 22.8	28.9	29.8
4.จ.นครพนม	Nakhon Phanom	32.2 17.1	34.7 20.1	36.3 18.8	36.2 20.2	37.4 22.1	38.0 25.7	32.7 23.2	35.4 21.0	28.2	29.0
5.จ.สกลนคร	Sakon Nakhon	30.6 17.2	33.0 18.5	34.5 20.0	35.5 20.2	35.8 21.2	36.0 25.0	36.0 24.9	34.5 21.0	27.8	29.3
6.อ.มุกดาหาร	Mukdahan	31.5 15.5	35.0 19.5	36.3 19.3	37.0 19.5	36.7 22.0	36.5 25.0	36.5 25.5	35.6 20.9	28.3	29.5
7.จ.ขอนแก่น	Khon Kaen	31.2 18.2	33.0 21.1	34.7 22.6	35.6 23.4	36.7 23.0	36.5 24.5	37.0 26.1	35.0 22.7	28.9	30.1
8.อ.โกสุมพิสัย	Kosum Phisai	30.4 17.4	34.0 20.5	.. 20.1	36.4 ..	36.1 21.7	.. 22.3	..	34.2 20.4	27.3	..
9.จ.ร้อยเอ็ด	Roi Et	30.7 17.3	33.5 20.6	34.0 21.7	35.4 21.8	35.6 22.6	35.5 24.1	36.4 26.3	34.4 22.1	28.3	29.9
10.จ.ชัยภูมิ	Chaiyaphum	31.6 18.2	34.7 21.2	34.2 23.1	36.5 23.4	35.0 25.5	36.0 24.6	36.5 25.5	34.9 23.1	29.0	29.9
11.จ.อุบลราชธานี	Ubon Ratchathani	32.3 17.1	36.3 21.8	36.0 21.4	37.4 22.8	35.2 25.9	37.0 25.5	37.4 27.2	35.9 23.1	29.5	29.8
12.จ.สุรินทร์	Surin	33.5 19.0	36.4 21.2	38.3 23.4	38.0 24.0	37.0 25.0	36.4 24.7	36.0 25.7	36.5 23.3	29.9	29.8
13.อ.ท่าตูม	Tha Tum	32.7 18.3	35.4 20.5	36.2 22.6	38.2 23.3	36.6 26.1	37.2 25.1	37.5 26.6	36.3 23.2	29.8	..
14.อ.นางรอง	Nang Rong	..	..	..	..	..	..	..	..	..	..

สถานี	Station	อุณหภูมิสูงสุดและต่ำสุดเป็นองศา ซ. Max. and Min. Temperature in degree C.							เฉลี่ยสูงสุดต่ำสุด Average Max. Min.	เฉลี่ยในสัปดาห์ Weekly Mean	ค่าปกติประจำเดือน Monthly Normal
		7	8	9	10	11	12	13			
15.จ.นครราชสีมา	Nakhon Ratchasima	34.0 19.3	36.5 21.6	36.9 23.1	38.0 23.5	38.0 25.2	39.3 25.2	38.8 25.9	37.4 23.4	30.4	29.9
16.อ.โชคชัย	Chok Chai	33.7 19.0	35.6 21.3	36.0 22.7	37.7 23.0	36.5 25.4	36.7 25.2	.. 25.7	36.0 23.2	29.6	..
ภาคกลาง	Central Part										
1.จ.นครสวรรค์	Nakhon Sawan	33.2 20.0	36.0 22.4	36.8 24.4	38.1 25.6	37.1 26.0	37.6 26.0	39.2 26.2	36.9 24.4	30.7	31.4
2.จ.ลพบุรี	Lop Buri	36.0 23.0	36.3 23.3	37.0 25.5	37.6 25.3	37.0 26.5	37.8 26.3	38.5 26.6	37.2 25.2	31.2	30.7
3.จ.สุพรรณบุรี	Suphan Buri	33.1 20.8	34.9 23.5	36.9 25.3	37.9 25.7	37.2 26.2	38.0 26.7	38.4 26.8	36.5 25.0	30.8	31.3
4.จ.กาญจนบุรี	Kanchanaburi	35.0 21.2	36.6 24.0	37.3 25.0	38.0 25.7	37.6 26.1	37.6 24.4	38.5 26.0	37.2 24.6	30.9	31.2
5.อ.ทองผาภูมิ	Thong Pha Phum	35.8 22.0	36.8 22.1	37.3 22.0	35.0 21.5	33.6 23.0	35.1 22.8	35.7 22.6	35.6 22.3	29.0	..
6.สนามบินดอนเมือง	Don Muang Air-port	35.0 22.4	35.8 24.7	33.8 25.2	34.7 25.1	35.4 25.9	34.3 26.0	35.7 26.4	35.0 25.1	30.1	30.2
7.จ.พระนคร	Phra Nakhon	35.6 22.6	35.5 24.9	34.5 27.2	34.5 25.8	35.1 28.1	33.4 28.1	35.2 28.1	34.8 26.4	30.6	30.1
8.ศูนย์วิจัยา บางนา	Bang Na	35.1 21.5	34.5 23.0	34.3 25.8	33.8 24.7	34.3 27.4	33.5 27.2	34.2 26.3	34.2 25.1	29.7	..
ภาคตะวันออก	Eastern Part										
1.จ.ปราจีนบุรี	Prachin Buri	35.6 21.1	36.3 23.8	37.0 25.4	35.8 24.2	34.0 26.5	35.0 25.3	35.1 25.9	35.5 24.6	30.1	30.2
2.อ.กบินทร์บุรี	Kabin Buri	36.8 23.0	36.8 23.2	36.9 24.8	.. 23.7	33.6 24.5	.. 24.2	.. ..	36.0 23.9	30.0	..
3.อ.อรัญประเทศ	Aranyaprathet	35.8 20.7	38.0 20.5	38.7 25.6	38.3 25.4	35.5 25.0	37.4 24.3	36.8 25.0	37.2 23.8	30.5	30.0
4.จ.ชลบุรี	Chon Buri	34.1 23.1	33.8 24.0	33.0 27.4	32.4 25.0	33.5 27.4	34.7 26.9	33.8 27.6	33.6 25.9	29.8	29.5
5.อ.เกาะสีชัง	Ko Si Chang	32.0 24.1	32.6 25.1	32.8 27.0	33.3 27.2	34.2 27.6	33.8 28.0	34.0 28.2	33.2 26.7	30.0	30.3
6.อ.สัตหีบ	Sattahip	32.5 23.0	33.7 26.8	32.6 28.8	33.1 28.2	34.1 28.4	33.6 27.5	33.2 27.5	33.3 27.2	30.3	30.7
7.จ.ระยอง	Rayong	32.7 21.8	33.8 23.3	33.0 25.0	33.0 26.4	30.2 28.0	.. 28.8	.. ..	32.5 25.6	29.1	..
8.จ.จันทบุรี	Chanthaburi	34.4 22.0	34.1 23.1	33.0 24.1	33.5 24.0	28.5 24.0	32.2 23.7	32.7 22.0	32.6 23.3	28.0	28.4
9.อ.คลองใหญ่	Khlong Yai	32.3 22.4	32.5 23.4	32.6 23.4	32.3 24.6	29.7 25.4	32.4 24.3	31.5 24.7	31.9 24.0	28.0	28.0
ภาคใต้	Southern Part										
1.อ.หัวหิน	Hua Hin	30.2 23.0	32.0 24.0	32.7 24.3	32.7 24.9	33.2 25.3	33.2 25.5	33.7 25.8	32.5 24.7	28.6	28.7
2.จ.ประจวบคีรีขันธ์	Prachuab Khiri Khan	31.6 23.0	32.1 23.1	32.2 24.1	32.0 24.9	32.2 23.5	32.2 24.3	32.6 24.8	32.1 24.0	28.1	28.8
3.จ.ชุมพร	Chumphon	31.4 23.2	32.2 24.0	32.4 24.0	32.5 24.0	33.1 23.4	33.4 21.9	33.3 23.7	32.6 23.5	28.1	28.4
4.จ.สุราษฎร์ธานี	Surat Thani	31.7 23.0	35.2 23.4	36.1 23.0	35.2 21.6	34.7 20.8	35.0 24.2	35.9 22.4	34.8 22.6	28.7	28.8
5.อ.เกาะสมุย	Ko Samui	29.5 25.6	31.0 26.7	31.0 28.2	31.1 28.2	32.4 26.9	31.5 28.5	32.2 27.9	31.2 27.4	29.3	..
6.จ.นครศรีธรรมราช	Nakhon Si Thammarat	31.9 22.7	34.6 24.7	35.0 24.4	35.9 23.7	32.5 22.9	34.7 24.1	35.2 24.2	34.3 23.8	29.1	28.2
7.จ.สงขลา	Songkhla	32.3 23.4	33.4 25.8	33.4 27.0	32.7 24.9	33.6 24.8	33.0 26.0	33.0 23.0	33.1 25.0	29.1	28.5
8.จ.ปัตตานี	Pattani	33.1 24.0	34.5 22.6	34.4 23.5	35.0 22.5	34.9 22.5	34.8 23.3	34.9 ..	34.5 23.1	28.8	..
9.จ.นราธิวาส	Narathiwat	31.1 23.5	34.5 23.2	35.3 23.5	34.0 23.0	33.2 24.0	33.6 24.0	33.5 22.7	33.6 23.4	28.5	27.7
10.จ.ระนอง	Ranong	34.0 22.8	35.6 24.2	36.2 23.8	36.6 23.8	36.5 22.7	36.0 23.5	34.0 24.9	35.6 23.7	29.7	28.4
11.จ.ภูเก็ต	Phuket	34.0 26.0	34.5 26.3	34.5 25.2	34.2 24.0	34.2 24.0	34.2 24.0	33.0 24.5	34.1 24.9	29.5	28.6
12.สนามบินภูเก็ต	Phuket Air-port	34.3 24.3	35.1 26.0	34.3 23.6	34.2 23.2	33.1 23.4	33.2 23.2	35.4 25.4	34.2 24.2	29.2	28.3
13.สนามบินตรัง	Trang Air-port	35.9 24.8	36.2 23.0	36.2 23.9	36.2 23.5	37.2 22.9	36.8 24.6	36.0 23.5	36.4 23.7	30.1	29.0

แก้ไขเพิ่มเติมรายงานอากาศประจำสัปดาห์ฉบับที่ ๑๔/๒๕๑๒ เนื่องจากได้รับรายงานภายหลัง

Correction in weekly weather report No. 14/1969 for late report rainfall data

สถานีฝน	Station	วันที่และจำนวนน้ำฝนเป็นมิลลิเมตร Date and amount of rainfall in m.m. มีนาคม March เมษายน April							ฝนรวม ม.ม. Total m.m.	ฝนรวมตั้งแต่ 1 ม.ค. Accumulative rain-fall Since Jan.1	
		31	1	2	3	4	5	6		ฝนจริง Actual	สูง(+)ต่ำ(-)กว่าปกติ Above(+) Below(-) Normal
<u>ภาคกลาง</u>	<u>Central Part</u>										
9. จ.อุทัยธานี	Uthai Thani					69.0			69.0	91.2	+ 19.5
33. อ.บางปลาม้า	Bang Pla Ma						20.0		20.0		
68. อ.สังขละบุรี	Sangkhla Buri			5.1		7.0			12.1		
85. อ.บางคนที	Bang Khonthi					35.4			35.4		
<u>ภาคใต้</u>	<u>Southern Part</u>										
10. อ.สวี	Sawi							153.7	157.5		
11. อ.หลังสวน	Lang Suan							93.0	93.0		
15. อ.พุนพิน	Phun Phin							5.1	5.1		
18. อ.สิชล	Sichon							35.1	46.6		
19. อ.ท่าศาลา	Tha Sala							8.8	19.8		
24. จ.พัทลุง	Phatthalung							320.1	378.2	711.7	+39.16
25. อ.เขาชัยสน	Khao Chaison							3.2	25.4		
32. อ.ยะหริ่ง	Yaring							45.2	45.2		
40. อ.ตากใบ	Tak Bai							29.8	29.8		

กรมอุตุนิยมวิทยา สำนักนายกรัฐมนตรี

รายงานอากาศประจำสัปดาห์ ระหว่างวันที่ ๑๔ – ๒๐ เมษายน ๒๕๑๒

และ

การคาดหมายลักษณะอากาศ ระหว่างวันที่ ๒๑ – ๒๗ เมษายน ๒๕๑๒

ฉบับที่ ๑๖/๒๕๑๒

พลเรือโท สนิธ เวสารัชชนันท์

อธิบดีกรมอุตุนิยมวิทยา

METEOROLOGICAL DEPARTMENT

OFFICE OF THE PRIME MINISTER

BANGKOK THAILAND

ATMOSPHERIC SCIENCES LIBRARY
APR 29 1969
E. S. S. A.
U. S. Dept. of Commerce

WEEKLY WEATHER REPORT

DURING THE PERIOD 14 – 20 APRIL 1969

AND

WEATHER OUTLOOK

DURING 21 – 27 APRIL 1969

No. 16/1969

Sanit Vesa – rajananda

Vice Admiral, Director General

การคาดหมายลักษณะอากาศใน ๗ วันข้างหน้า
ตั้งแต่วันที่ ๒๑ – ๒๗ เมษายน ๒๕๑๒

ลักษณะทั่วไป

บริเวณความกดอากาศต่ำอันเนื่องจากความร้อนยังคงปกคลุมภาคเหนือและภาคตะวันออกเฉียงเหนือของประเทศไทย ซึ่งจะทำให้ระดับอุณหภูมิสูงขึ้นโดยทั่วไป

ภาคเหนือ ภาคตะวันออกเฉียงเหนือ ภาคกลาง ภาคตะวันออก อ่าวไทย ฝั่งตะวันออก	ตลอดสัปดาห์ท้องฟ้าโปร่งเป็นส่วนมาก เว้นแต่ในตอนเย็นหรือค่ำจะมีฝนหรือฝนฟ้าคะนองเป็นแห่ง ๆ ระดับอุณหภูมิอยู่ในเกณฑ์สูงโดยทั่วไป ลมเฉื่อยทะเลมีกำลังแรงในระหว่างบ่ายถึงค่ำ
อ่าวไทย ฝั่งตะวันตก	ตลอดสัปดาห์มีฝนหรือฝนฟ้าคะนองเป็นแห่ง ๆ ลมเฉื่อยทะเลมีกำลังค่อนข้างแรงในระหว่างบ่ายถึงค่ำ
ภาคใต้ ฝั่งตะวันตก	ตลอดสัปดาห์มีฝนหรือฝนฟ้าคะนองเป็นแห่ง ๆ
พระนคร และ ธนบุรี	ตลอดสัปดาห์ท้องฟ้าโปร่งเป็นส่วนมาก เว้นแต่ในตอนเย็นหรือค่ำจะมีฝนหรือฝนฟ้าคะนองเป็นแห่ง ๆ ระดับอุณหภูมิอยู่ในเกณฑ์สูงโดยทั่วไป.

กรมอุตุนิยมวิทยา

๒๑ เม.ย. ๑๒

Weather Outlook for the next seven days

From 21 - 27 April 1969

General Situation

Heat low still covers Northern and Northeastern parts of Thailand and thus causes high temperatures in general.

Northern Part: Northeastern Part: Central Part: Eastern Part: Gulf of Thailand, East Coast:	Throughout the week mainly fair except for isolated showers or thundershowers in the evening. High temperatures in general. Active sea breeze in the afternoon and evening.
Gulf of Thailand, West Coast:	Throughout the week isolated showers or thundershowers. Rather active sea breeze in the afternoon and evening.
Southern Thailand, West Coast:	Throughout the week isolated showers or thundershowers.
Phra Nakhon & Thonburi:	Throughout the week mainly fair except for isolated showers or thundershowers in the evening. High temperatures in general.

Meteorological Department
21 / 4 / 1969

สรุปลักษณะอากาศทั่วไปในรอบสัปดาห์
ตั้งแต่วันที่ ๑๔ – ๒๐ เมษายน ๒๕๑๒

๑. หย่อมความกดอากาศต่ำเนื่องจากความร้อนได้ปกคลุมตอนบนของประเทศไทยและพะม่าตลอดสัปดาห์ ระดับอุณหภูมิอยู่ในเกณฑ์ค่อนข้างร้อนโดยทั่วไป ในระหว่างสัปดาห์ปรากฏว่ามีฝนและฝนฟ้าคะนองเป็นแห่ง ๆ ในบริเวณตอนบนของประเทศไทย ส่วนในภาคใต้มีฝนดีขึ้นกว่าสัปดาห์ที่แล้วมา

๒. ในระหว่างสัปดาห์ ปรากฏว่าอุณหภูมิสูงสุดในภาคต่าง ๆ ของประเทศไทยมีดังต่อไปนี้.–

ภาคเหนือ	๔๑.๓° ซ.ที่	อ.เมือง	จ.ตาก	เมื่อวันที่ ๒๐	เม.ย.
ภาคตะวันออกเฉียงเหนือ	๔๐.๗° ซ.ที่	อ.เมือง	จ.ขอนแก่น	" ๒๐	"
ภาคกลาง	๔๐.๖° ซ.ที่	อ.เมือง	จ.นครสวรรค์	" ๒๐	"
ภาคตะวันออก	๓๙.๒° ซ.ที่	อ.อรัญประเทศ	จ.ปราจีนบุรี	" ๑๖	"
ภาคใต้	๓๘.๒° ซ.ที่	อ.เมือง	จ.ตรัง	" ๒๐	"

กรมอุตุนิยมวิทยา
๒๑ เม.ย.๑๒

General Situation
Period 14 - 20 April 1969

1. The heat lows covered the Upper Thailand and Burma throughout the week which caused rather hot weather in general. During the week, isolated showers and thundershowers occurred over the Upper Thailand. By comparison to the previous week, better distribution of rainfall occurred in the Southern Thailand.

2. During the week the highest temperature in various parts of Thailand were as follows:-

Northern Part	41.3° C.at Tak	on 20	Apr.
Northeastern Part	40.7° C.at Khon Kaen	" 20	"
Central Part	40.6° C.at Nakhon Sawan	" 20	"
Eastern Part	39.2° C.at Aranyaprathet	" 16	"
Southern Part	38.2° C.at Trang	" 20	"

Meteorological Department
21 / 4 / 1969

ข่าวอากาศเพื่อการเกษตรประจำสัปดาห์

เมื่อวันที่ ๑๔ - ๒๐ เมษายน มีลักษณะอากาศซึ่งพอสรุปได้ดังต่อไปนี้.- หย่อมความกดอากาศต่ำเนื่องจากความร้อนได้ปกคลุมตอนบนของประเทศไทยและพม่าตลอดสัปดาห์ ระดับอุณหภูมิอยู่ในเกณฑ์ค่อนข้างร้อนโดยทั่วไป ในระหว่างสัปดาห์ปรากฏว่ามีฝนฟ้าคะนองเป็นแห่ง ๆ ในบริเวณตอนบนของประเทศไทย ส่วนในภาคใต้มีฝนดีขึ้นกว่าสัปดาห์ที่แล้วมา

ข้อควรทราบ

ในระยะนี้ บริเวณความกดอากาศต่ำอันเนื่องจากความร้อนยังคงปกคลุมภาคเหนือ และภาคตะวันออกเฉียงเหนือของประเทศไทย ลักษณะเช่นนี้จะทำให้ระดับอุณหภูมิที่สูงอยู่แล้วจะสูงขึ้นไปเกินกว่า ๔๐ °ซ ในบางแห่งบางตำบลซึ่งอยู่ในเกณฑ์ร้อนจัด ฉะนั้น จึงแจ้งมาเพื่อให้กสิกรได้รับทราบไว้โดยทั่วกัน.

กองอากาศเกษตร กรมอุตุนิยมวิทยา

๒๑ เมษายน ๒๕๑๒

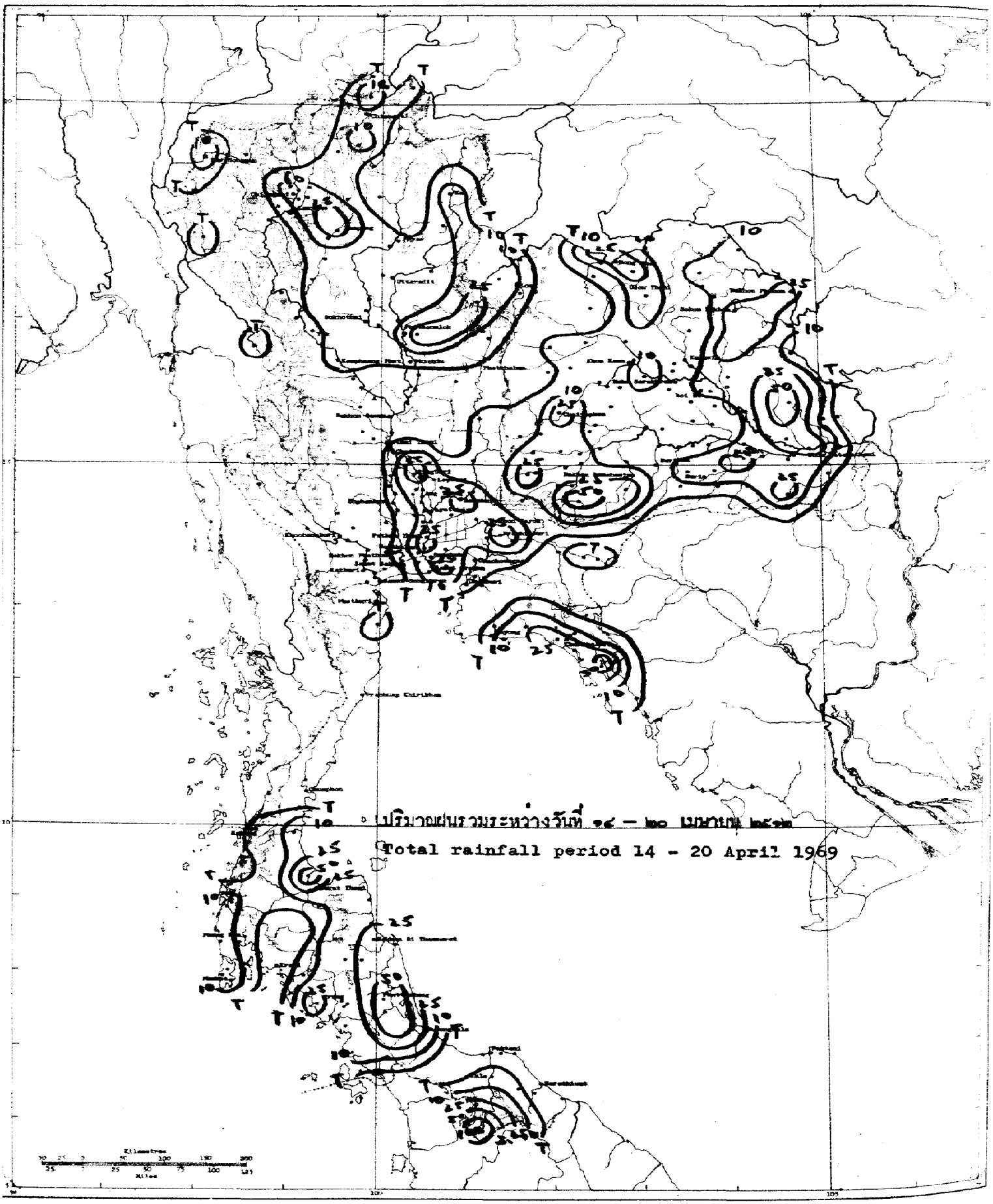
ปริมาณฝนรวมระหว่างวันที่ ๑๔ – ๒๐ เมษายน ๒๕๑๒
Total rainfall period 14 - 20 April 1969

สถานีฝน	Station	วันที่และจำนวนน้ำฝนเป็นมิลลิเมตร Date and amount of rainfall in m.m. เมษายน April							ฝนรวม ม.ม. Total m.m.	ฝนรวมตั้งแต่ 1 ม.ค. Accumulative rain-fall Since Jan.1	
		14	15	16	17	18	19	20		ฝนจริง Actual	สูง(+)ต่ำ(-) กว่าปกติ Above(+) Below(-) Normal
ภาคเหนือ	Northern Part										
1. จ.เชียงราย	Chiang Rai*		T				0.2		0.2	34.7	- 35.2
2. อ.แม่สาย	Mae Sai								0.0		
3. อ.เชียงแสน	Chiang Saen								0.0		
4. อ.เชียงของ	Chiang Khong		5.1	2.2					7.3		
5. อ.แม่จัน	Mae Chan			18.6					18.6		
6. อ.แม่สรวย	Mae Suai		4.5	4.6					9.1		
7. อ.เทิง	Thoeng								0.0		
8. อ.เชียงคำ	Chiang Kham								0.0		
9. อ.พาน	Phan			14.9					14.9		
10. อ.แม่ใจ	Mae Chai								0.0		
11. อ.เวียงป่าเป้า	Wiang Pa Pao								0.0		
12. อ.พะเยา	Phayao								0.0		
13. จ.แม่ฮ่องสอน	Mae Hong Son*		4.5	12.0			T	T	16.5	20.9	- 28.7
14. อ.ปาย	Pai								0.0		
15. อ.ขุนยวม	Khun Yuam		0.5	T					0.5		
16. อ.แม่สะเรียง	Mae Sariang*						T	T	T	23.2	- 52.3
17. จ.เชียงใหม่	Chiang Mai*		T				19.8		19.8	27.6	- 47.1
18. อ.ฝาง	Fang								0.0		
19. อ.เชียงดาว	Chiang Dao								0.0		
20. อ.แม่แตง	Mae Taeng								0.0		
21. อ.แม่ริม	Mae Rim								0.0		
22. อ.สันทราย	San Sai			0.2					0.2		
23. อ.ดอยสะเก็ด	Doi Saket								0.0		
24. อ.สันกำแพง	San Kamphaeng								0.0		
25. อ.หางดง	Hang Dong								0.0		
26. อ.สารภี	Saraphi								0.0		
27. อ.สันป่าตอง	San Pa Tong								0.0		
28. อ.จอมทอง	Chom Thong								0.0		
29. อ.ฮอด	Hot								0.0		
30. จ.ลำพูน	Lamphun								0.0	..	..
31. อ.ป่าซาง	Pa Sang								0.0		
32. อ.ลี้	Li								0.0		
33. จ.ลำปาง	Lampang*		4.2	30.0					34.2	115.9	+ 0.6
34. อ.งาว	Ngao								0.0		
35. อ.แจ้ห่ม	Chae Hom								0.0		
36. อ.เกาะคา	Ko Kha			12.9					12.9		
37. อ.สบปราบ	Sop Prap			8.3			0.6		8.9		
38. อ.เถิน	Thoen						T		T		
39. อ.แม่พริก	Mae Phrik						5.7		5.7		

สถานีฝน	Station	วันที่และจำนวนน้ำฝนเป็นมิลลิเมตร Date and amount of rainfall in m.m. เมษายน April							ฝนรวม ม.ม. Total m.m.	ฝนรวมตั้งแต่ 1 ม.ค. Accumulative rai-fall Since Jan.1	
		14	15	16	17	18	19	20		ฝนจริง Actual	สูง(+)ต่ำ(-) กว่าปกติ Above(+) Below(-) Normal
40.จ.แพร่	Phrae*			2.1					2.1	92.2	- 27.5
41.อ.สอง	Song								0.0		
42.อ.สูงเม่น	Sung Men								0.0		
43.อ.เด่นชัย	Den Chai								0.0		
44.จ.น่าน	Nan*		T	10.8		T			10.8	116.0	- 5.4
45.อ.ทุ่งช้าง	Thung Chang								0.0		
46.อ.ท่าวังผา	Tha Wang Pha*		6.4	T		T			6.4		
47.อ.ปัว	Pua			T					T		
48.อ.สา	Sa								0.0		
49.อ.นาน้อย	Na Noi								0.0		
50.จ.อุตรดิตถ์	Uttaradit*								0.0	63.4	- 62.1
51.อ.ฟากท่า	Fak Tha				15.2				15.2		
52.อ.น้ำปาด	Nam Pat								0.0		
53.เขื่อนสิริกิติ์	Sirikit Dam*			T					T		
54.อ.ท่าปลา	Tha Pla				1.4				1.4		
55.อ.ลับแล	Laplae								0.0		
56.จ.ตาก	Tak*				T				T	50.8	- 12.8
57.อ.บ้านตาก	Ban Tak								0.0		
58.อ.แม่สอด	Mae sot*	2.2							2.2	3.6	- 52.3
59.อ.อุ้มผาง	Umphang								0.0		
60.จ.สุโขทัย	Sukhothai								0.0	37.0	- 69.2
61.อ.สวรรคโลก	Sawankhalok								0.0		
62.อ.กงไกรลาศ	Kong Krailat								0.0		
63.จ.พิษณุโลก	Phitsanulok*			12.8	T	1.9			14.7	85.5	- 32.0
64.อ.พรหมพิราม	Phrom Phiram								0.0		
65.อ.วังทอง	Wang Thong			27.1					27.1		
66.อ.บางกระทุ่ม	Bang Kratum					4.2			4.2		
67.จ.กำแพงเพชร	Kamphaeng Phet				9.2				9.2	94.1	+ 44.0
68.อ.คลองขลุง	Khlong Khlung								0.0		
69.อ.ขาณุวรลักษบุรี	Khanu Woralaksaburi								0.0		
70.จ.พิจิตร	Phichit								0.0	153.2	+ 69.5
71.อ.สามง่าม	Sam Ngam								0.0		
72.อ.ตะพานหิน	Taphan Hin								0.0		
73.อ.บางมูลนาค	Bang Mun Nak								0.0		
74.อ.โพทะเล	Pho Thale								0.0		
75.จ.เพชรบูรณ์	Phetchabun*					T			T	89.6	- 51.0
76.อ.หล่มเก่า	Lom Kao								0.0		
77.อ.หล่มสัก	Lom Sak*			T		T			T		
78.อ.ชนแดน	Chon Daen								0.0		
79.อ.หนองไผ่	Nong Phai								0.0		
80.อ.วิเชียรบุรี	Wichian Buri*			1.3			0.5		1.8		

สถานีฝน	Station	วันที่และจำนวนน้ำฝนเป็นมิลลิเมตร Date and amount of rainfall in m.m. เมษายน April							ฝนรวม มม. Total m.m.	ฝนรวมตั้งแต่ 1 ม.ค. Accumulative rain-fall Since Jan.1	
		14	15	16	17	18	19	20		ฝนจริง Actual	สูง(+) ต่ำ(-) กว่าปกติ Above(+) Below(-) Normal
ภาคตะวันออกเฉียงเหนือ	**Northeastern Part**										
1.จ.เลย	Loei*			21.0	0.4			1.6	23.0	143.4	- 23.3
2.อ.เชียงคาน	Chiang Khan			1.7					1.7		
3.อ.ท่าลี่	Tha Li								0.0		
4.อ.ด่านซ้าย	Dan Sai			33.7					33.7		
5.อ.วังสะพุง	Wang Saphung								0.0		
6.จ.หนองคาย	Nong Khai*					35.3	T		35.3	220.0	+129.1
7.อ.ศรีเชียงใหม่	Si Chiang Mai					31.6			31.6		
8.อ.โพนพิสัย	Phon Phisai					8.5			8.5		
9.อ.ท่าบ่อ	Tha Bo					22.2			22.2		
10.จ.อุดรธานี	Udon Thani*					3.6			3.6	136.9	+ 41.7
11.อ.เพ็ญ	Phen					37.5			37.5		
12.อ.หนองหาร	Nong Han								0.0		
13.จ.สกลนคร	Sakon Nakhon*					26.5			26.5	172.5	+ 51.7
14.อ.วานรนิวาส	Wanon Niwat					20.8			20.8		
15.อ.สว่างแดนดิน	Sawang Daen Din								0.0		
16.อ.พรรณานิคม	Phanna Nikhom					9.1			9.1		
17.จ.นครพนม	Nakhon Phanom*	T	T	2.0		39.2	0.2		41.4	115.7	- 11.9
18.อ.บ้านแพง	Ban Phaeng					19.4			19.4		
19.อ.ท่าอุเทน	Tha Uten								0.0		
20.อ.นาแก	Na Kae					31.1			31.1		
21.อ.ธาตุพนม	That Phanom				T	15.3			15.3		
22.อ.มุกดาหาร	Mukdahan*				0.2	8.7	T		8.9	43.0	- 34.9
23.จ.กาฬสินธุ์	Kalasin								0.0	165.4	+ 33.5
24.อ.ยางตลาด	Yang Talat					T			T		
25.อ.สหัสขันธ์	Sahatsakhan								0.0		
26.อ.กมลาไสย	Kamalasai								0.0		
27.จ.ร้อยเอ็ด	Roi Et*						3.2		3.2	104.7	- 7.2
28.อ.โพนทอง	Phon Thong								0.0		
29.อ.ธวัชบุรี	Thawatchaburi								0.0		
30.อ.อาจสามารถ	At Samat								0.0		
31.อ.เสลภูมิ	Selaphum								0.0		
32.อ.จตุรพักตรพิมาน	Chaturaphak Phiman						10.0		10.0		
33.อ.เกษตรวิสัย	Kaset Wisai								0.0		
34.อ.พนมไพร	Phanom Phrai								0.0		
35.อ.สุวรรณภูมิ	Suwannaphum								0.0		
36.จ.มหาสารคาม	Maha Sarakham		T						T	132.4	+ 44.1
37.อ.โกสุมพิสัย	Kosum Phisai*					11.4	9.2		20.6		
38.อ.บรบือ	Borabu								0.0		
39.อ.พยัคฆภูมิพิสัย	Phayakkhaphum Phisai	2.6							2.6		
40.จ.ขอนแก่น	Khon Kaen*					T			T	133.8	+ 16.8

สถานีฝน	Station	วันที่และจำนวนน้ำฝนเป็นมิลลิเมตร Date and amount of rainfall in m.m. เมษายน April							ฝนรวม ม.ม. Total m.m.	ฝนรวมตั้งแต่ 1 ม Accumulative r -fall Since Jan	
		14	15	16	17	18	19	20		ฝนจริง Actual	สูง(+)ต่ ากว่าปก Above(Below(Norm
41.อ.ภูเวียง	Phu Wiang						5.5		5.5		
42.อ.ชุมแพ	Chum Phae								0.0		
43.อ.มัญจาคีรี	Mancha Khiri								0.0		
44.อ.ชนบท	Chonnabot*								0.0		
45.อ.บ้านไผ่	Ban Phai								0.0		
46.อ.พล	Phon						6.2		6.2		
47.จ.ชัยภูมิ	Chaiyaphum*			27.4		0.3	T		27.7	170.3	+ 61.
48.อ.ภูเขียว	Phu Khieo						3.7		3.7		
49.อ.กอนสวรรค์	Khon Sawan								0.0		
50.อ.จัตุรัส	Chatturat								0.0		
51.อ.บำเหน็จณรงค์	Bamnet Narong						6.2		6.2		
52.จ.นครราชสีมา	Nakhon Ratchasima*								0.0	72.9	- 67.
53.อ.บัวใหญ่	Bua Yai								0.0		
54.อ.คง	Khong								0.0		
55.อ.ด่านขุนทด	Dan Khun Thot								0.0		
56.อ.โนนไทย	Non Thai								0.0		
57.อ.โนนสูง	Non Sung					16.0			16.0		
58.อ.พิมาย	Phimai								0.0		
59.อ.สีคิ้ว	Sikhiu					10.3	29.5		39.8		
60.อ.สูงเนิน	Sung Noen			2.2		16.7			18.9		
61.อ.ปักธงชัย	Phak Thong Chai								0.0		
62.อ.โชคชัย	Chok Chai*								0.0		
63.อ.ครบุรี	Khon Buri					65.8			65.8		
64.จ.บุรีรัมย์	Buri Ram								0.0	44.5	- 49.
65.อ.พุทไธสง	Phutthaisong								0.0		
66.อ.สตึก	Satuk								0.0		
67.อ.ลำปลายมาศ	Lam Plai Mat	4.9							4.9		
68.อ.นางรอง	Nang Rong*			3.5		0.3	22.4		26.2		
69.จ.สุรินทร์	Surin*	11.5							11.5	58.9	- 35.
70.อ.รัตนบุรี	Rattanaburi	4.7							4.7		
71.อ.ท่าตูม	Tha Tum*	6.0				0.4			6.4		
72.อ.ศีขรภูมิ	Sikhoraphum	12.5							12.5		
73.อ.ปราสาท	Prasat	5.4	3.7						9.1		
74.อ.สังขะ	Sangkha		4.2						4.2		
75.จ.ศรีสะเกษ	Si Sa Ket	15.2							15.2	36.4	- 42.
76.อ.ราษีไศล	Rasi Salai					8.8			8.8		
77.อ.อุทุมพรพิสัย	Uthumphon Phisai	29.2							29.2		
78.อ.กันทรารมย์	Kanthararom	2.8							2.8		
79.อ.ขุขันธ์	Khukhan						40.5		40.5		
80.อ.กันทรลักษ์	Kantharalak								0.0		
81.จ.อุบลราชธานี	Ubon Ratchathani*	34.9			4.2				39.1	90.3	- 31.

สถานีฝน	Station	วันที่และจำนวนน้ำฝนเป็นมิลลิเมตร Date and amount of rainfall in m.m. เมษายน April							ฝนรวม มม. Total m.m.	ฝนรวมตั้งแต่ 1 ม.ค. Accumulative rain-fall Since Jan.1	
		14	15	16	17	18	19	20		ฝนจริง Actual	สูง(+)ต่ำ(-) กว่าปกติ Above(+) Below(-) Normal
82.อ.เขมราฐ	Khemarat								0.0		
83.อ.อำนาจเจริญ	Amnat Charoen				29.0		41.0		70.0		
84.อ.ยโสธร	Yasothon								0.0		
85.อ.คำเขื่อนแก้ว	Kham Khuan Kaeo								0.0		
86.อ.กระการพืชผล	Trakan Phutphon								0.0		
87.อ.มหาชนะชัย	Maha Chana Chai				2.4				2.4		
88.อ.เขื่องใน	Khuang Nai	4.3			1.5		33.0		38.8		
89.อ.โขงเจียม	Khong Chiam	4.2			5.1				9.3		
90.อ.เดชอุดม	Det Udom								0.0		
<u>ภาคกลาง</u>	<u>Central Part</u>										
1.จ.นครสวรรค์	Nakhon Sawan*								0.0	152.1	+ 25.5
2.อ.บรรพตพิสัย	Banphot Phisai								0.0		
3.อ.ตากฮี	Takhli								0.0		
4.อ.ลาดยาว	Lat Yao								0.0		
5.อ.ชุมแสง	Chumsaeng								0.0		
6.อ.หนองบัว	Nong Bua								0.0		
7.อ.ท่าตะโก	Tha Tako								0.0		
8.อ.พยุหะคีรี	Phayuha Khiri								0.0		
9.จ.อุทัยธานี	Uthai Thani								0.0	91.2	+ 2.2
10.อ.สว่างอารมณ์	Sawang Arom								0.0		
11.อ.หนองฉาง	Nong Chang								0.0		
12.อ.ทัพทัน	Thab Than								0.0		
13.อ.หนองขาหย่าง	Nong Khayang								0.0		
14.อ.บ้านไร่	Ban Rai								0.0		
15.จ.ชัยนาท	Chainat								0.0	103.2	- 20.8
16.อ.มโนรมย์	Manorom								0.0		
17.อ.วัดสิงห์	Wat Sing								0.0		
18.จ.สิงห์บุรี	Sing Buri								0.0	45.1	- 74.5
19.อ.อินทร์บุรี	In Buri								0.0		
20.อ.บางระจัน	Bang Rachan								0.0		
21.อ.พรหมบุรี	Phrom Buri					25.8			25.8		
22.จ.ลพบุรี	Lopburi*				T	T			T	117.4	- 10.0
23.อ.บ้านหมี่	Ban Mi								0.0		
24.อ.ชัยบาดาล	Chai Badan								0.0		
25.อ.บัวชุม	Bua Chum*								0.0		
26.อ.ท่าวุ้ง	Tha Wung								0.0		
27.อ.โคกสำโรง	Khok Samrong								0.0		
28.จ.สุพรรณบุรี	Suphan Buri*				1.8	3.4			5.2	145.8	+ 21.0
29.อ.ดอนเจดีย์	Don Chedi								0.0		
30.อ.เดิมบางนางบวช	Doembang Nangbuat								0.0		
31.อ.สามชุก	Sam Chuk								0.0		

สถานีฝน	Station	วันที่และจำนวนน้ำฝนเป็นมิลลิเมตร Date and amount of rainfall in m.m. เมษายน April							ฝนรวม ม.ม. Total m.m.	ฝนรวมตั้งแต่ 1 ม.ค. Accumulative rai-fall Since Jan.1	
		14	15	16	17	18	19	20		ฝนจริง Actual	สูง(+)ต่ำ(-) กว่าปกติ Above(+) Below(-) Normal
32.อ.ศรีประจันต์	Si Prachan								0.0		
33.อ.บางปลาม้า	Bang Pla Ma								0.0		
34.อ.สองพี่น้อง	Song Phi Nong								0.0		
35.จ.อ่างทอง	Ang Thong					2.0			2.0	121.3	- 25.8
36.อ.โพธิ์ทอง	Pho Thong					12.9			12.9		
37.อ.ไชโย	Chaiyo								0.0		
38.อ.วิเศษชัยชาญ	Wiset Chai Chan								0.0		
39.อ.ป่าโมก	Pa Mok								0.0		
40.จ.สระบุรี	Saraburi								0.0	171.8	+ 30.4
41.อ.พระพุทธบาท	Phra Phutthabat								0.0		
42.อ.บ้านหมอ	Ban Mo					42.3			42.3		
43.อ.หนองแค	Nong Khae								0.0		
44.อ.แก่งคอย	Kaeng Khoi								0.0		
45.จ.พระนครศรีอยุธยา	Ayutthaya								0.0	21.2	- 98.0
46.อ.ท่าเรือ	Tha Rua				4.0	1.8			5.8		
47.อ.ผักไห่	Phak Hai								0.0		
48.อ.บางบาล	Bang Ban								0.0		
49.อ.บางไทร	Bang Sai								0.0		
50.อ.เสนา	Sena								0.0		
51.อ.บางปะอิน	Bang Pa-in								0.0		
52.จ.ปทุมธานี	Pathum Thani								0.0	93.8	- 27.3
53.อ.ธัญบุรี	Thanyaburi	0.3							0.3		
54.ต.รังสิต	Rangsit								0.0		
55.จ.นนทบุรี	Nonthaburi	35.7							35.7	94.7	- 32.0
56.อ.บางบัวทอง	Bang Bua Thong	4.2							4.2		
57.จ.ธนบุรี	Thon Buri								0.0	166.5	+101.2
58.อ.บางขุนเทียน	Bang Khun Thian								0.0		
59.อ.ตลิ่งชัน	Taling Chan								0.0		
60.จ.พระนคร	Phra Nakhon*								0.0	74.4	- 78.6
61.สนามบินดอนเมือง	Don Muang Air-port*	2.2							2.2	116.0	- 40.2
62.อ.บางเขน	Bang Khen*	0.2		0.1					0.3		
63.อ.มีนบุรี	Min Buri								0.0		
64.อ.ลาดกระบัง	Lat Krabang								0.0		
65.ศูนย์วิจัยบางนา	Bang Na*								0.0		
66.จ.กาญจนบุรี	Kanchanaburi*								0.0	101.9	- 32.2
67.เหมืองปิล็อก	Pilok								0.0		
68.อ.สังขละบุรี	Sangkhla Buri								0.0		
69.อ.ทองผาภูมิ	Thong Pha Phum*								0.0		
70.อ.ศรีสวัสดิ์	Si Sawat								0.0		
71.อ.บ่อพลอย	Bo Phloi								0.0		
72.อ.ไทรโยค	Sai Yok								0.0		

สถานีฝน	Station	วันที่และจำนวนน้ำฝนเป็นมิลลิเมตร Date and amount of rainfall in m.m. เมษายน April							ฝนรวม ม.ม. Total m.m.	ฝนรวมตั้งแต่ 1 ม.ค. Accumulative rain-fall Since Jan. 1	
		14	15	16	17	18	19	20		ฝนจริง Actual	สูง(+)ต่ำ(-) กว่าปกติ Above(+) Below(-) Normal
73.อ.พนมทวน	Phanom Thuan								0.0		
74.อ.ท่าม่วง	Tha Muang								0.0		
75.อ.ท่ามะกา	Tha Maka								0.0		
76.จ.นครปฐม	Nakhon Pathom	2.4							2.4	20.6	- 91.2
77.อ.กำแพงแสน	Kamphaeng Saen								0.0		
78.อ.นครชัยศรี	Nakhon Chaisi								0.0		
79.จ.ราชบุรี	Ratchaburi								0.0	73.6	+ 2.5
80.อ.บ้านโป่ง	Ban Pong								0.0		
81.อ.โพธาราม	Photharam								0.0		
82.อ.ดำเนินสดวก	Damnoen Saduak								0.0		
83.อ.ปากท่อ	Pak Tho								0.0		
84.จ.สมุทรสงคราม	Samut Songkham								0.0	81.1	- 7.3
85.อ.บางคนที	Bang Khonthi								0.0		
86.อ.อัมพวา	Amphawa								0.0		
87.จ.สมุทรสาคร	Samut Sakhon								0.0	54.7	- 51.9
88.จ.สมุทรปราการ	Samut Prakan								0.0	99.3	- 22.0
89.อ.พระประแดง	Phra Pradaeng								0.0		
90.อ.บางพลี	Bang Phli			3.2	22.9				26.1		
<u>ภาคตะวันออก</u>	<u>Eastern Part</u>										
1.จ.นครนายก	Nakhon Nayok				6.4		5.7		12.1	121.7	- 52.2
2.อ.บ้านนา	Ban Na								0.0		
3.อ.ปากพลี	Pak Phli								0.0		
4.จ.ปราจีนบุรี	Prachin Buri*			1.7	32.6	7.4	T		41.7	307.9	+126.7
5.อ.บ้านสร้าง	Ban Sang								0.0		
6.อ.ศรีมหาโพธิ	Si Maha Phot								0.0		
7.อ.กบินทร์บุรี	Kabin Buri				T	T			T		
8.อ.สระแก้ว	Sakaso								0.0		
9.อ.วัฒนานคร	Watthana Nakhon	1.6		1.5		1.1			4.2		
10.อ.อรัญประเทศ	Aranyaprathet*					2.5			2.5	122.2	- 61.4
11.จ.ฉะเชิงเทรา	Chachoengsao						3.7		3.7	36.7	-110.6
12.อ.บ้านโพธิ์	Ban Pho								0.0		
13.จ.ชลบุรี	Chon Buri*						T		T	98.0	- 70.7
14.อ.พานทอง	Phan Thong								0.0		
15.อ.พนัสนิคม	Phanat Nikhom								0.0		
16.อ.บ้านบึง	Ban Bung								0.0		
17.อ.เกาะสีชัง	Ko Sichang*								0.0		
18.อ.ศรีราชา	Si Racha								0.0		
19.อ.สัตหีบ	Sattahip*								0.0	377.8	+172.1
20.จ.ระยอง	Rayong*		T						T	626.2	+482.1
21.อ.บ้านค่าย	Ban Khai								0.0		
22.อ.แกลง	Klaeng	4.7	6.8	12.2	T				23.7		

สถานีฝน	Station	วันที่และจำนวนน้ำฝนเป็นมิลลิเมตร Date and amount of rainfall in m.m. เมษายน April							ฝนรวม ม.ม. Total m.m.	ฝนรวมตั้งแต่ 1 ม.ค. Accumulative rain-fall Since Jan.1	
		14	15	16	17	18	19	20		ฝนจริง Actual	สูง(+)ต่ำ(-)กว่าปกติ Above(+) Below(-) Normal
23.จ.จันทบุรี	Chanthaburi*	T	4.4	21.8	T				26.2	206.1	- 77.9
24.อ.ท่าใหม่	Tha Mai	24.9							24.9		
25.อ.มะขาม	Makham								0.0		
26.อ.ขลุง	Khlung								0.0		
27.จ.ตราด	Trat		4.2	0.6					4.8	313.7	- 31.6
28.อ.เขาสมิง	Khao Saming	3.5	3.9						7.4		
29.อ.แหลมงอบ	Laem Ngop*		7.1	5.6					12.7		
30.อ.คลองใหญ่	Khlong Yai*		0.8						0.8	379.2	- 8.7
<u>ภาคใต้</u>	<u>Southern Part</u>										
1.จ.เพชรบุรี	Phetchaburi								0.0	52.9	+ 13.6
2.อ.บ้านแหลม	Ban Laem								0.0		
3.อ.บ้านลาด	Ban Lat								0.0		
4.อ.ชะอำ	Cha-am								0.0		
5.จ.ประจวบคีรีขันธ์	Prachuap Khiri Khan*								0.0	410.6	+220.7
6.อ.กุยบุรี	Kui Buri								0.0		
7.อ.หัวหิน	Hua Hin*		T						T	172.9	+ 69.0
8.จ.ชุมพร	Chumphon*								0.0	469.9	+105.9
9.อ.ท่าแซะ	Tha Sae								0.0		
10.อ.สวี	Sawi								0.0		
11.อ.หลังสวน	Lang Suan			19.0					19.0		
12.จ.สุราษฎร์ธานี	Surat Thani*	0.3	5.8		0.5				6.6	172.2	+ 22.0
13.อ.ไชยา	Chaiya	14.8							14.8		
14.อ.เกาะสมุย	Ko Samui*	2.6	1.0						3.6		
15.อ.พุนพิน	Phunphin	24.4							24.4		
16.อ.บานนาสาร	Ban Na San								0.0		
17.จ.นครศรีธรรมราช	Nakhon Si Thammarat*	18.2		0.4	1.0			10.3	29.9	250.4	-280.3
18.อ.สิชล	Sichon								0.0		
19.อ.ท่าศาลา	Tha Sala								0.0		
20.อ.ฉวาง	Chawang	12.2							12.2		
21.อ.ทุ่งสง	Thung Song								0.0		
22.อ.ร่อนพิบูลย์	Ron Phibun								0.0		
23.อ.ปากพนัง	Pak Phanang								0.0		
24.จ.พัทลุง	Phatthalung			90.3					90.3	1123.3	+721.0
25.อ.เขาชัยสน	Khao Chaison								0.0		
26.จ.สงขลา	Songkhla*								0.0	185.5	-104.7
27.อ.รัตภูมิ	Rattaphum			94.0					94.0		
28.อ.หาดใหญ่	Hat Yai			7.5					7.5		
29.อ.สะเดา	Sadao								0.0		
30.จ.ปัตตานี	Pattani*								0.0	81.3	- 56.6
31.อ.หนองจิก	Nong Chik								0.0		
32.อ.ยะหริ่ง	Yaring								0.0		

สถานีฝน	Station	วันที่และจำนวนน้ำฝนเป็นมิลลิเมตร Date and amount of rainfall in m.m. เมษายน April							ฝนรวม ม.ม. Total m.m.	ฝนรวมตั้งแต่ 1 ม.ค. Accumulative rain-fall Since Jan.1	
		14	15	16	17	18	19	20		ฝนจริง Actual	สูง(+)ต่ำ(-)กว่าปกติ Above(+) Below(-) Normal
33.อ.ปะนาเระ	Panare								0.0		
34.จ.ยะลา	Yala		8.7						8.7	..	..
35.อ.เบตง	Betong		28.4	79.4					107.8		
36.อ.บันนังสตา	Bannang Satar								0.0		
37.จ.นราธิวาส	Narathiwat*								0.0	285.4	-327.8
38.อ.ยี่งอ	Yi-ngo								0.0		
39.อ.รามแดะ	Rangae								0.0		
40.อ.ตากใบ	Tak Bai								0.0		
41.จ.ระนอง	Ranong*				0.4				0.4	181.9	-108.0
42.อ.กระบุรี	Kra Buri								0.0		
43.จ.พังงา	Phangnga	1.7				0.8			2.5	656.6	+261.4
44.อ.กะปง	Kapong								0.0		
45.อ.ตะกั่วป่า	Takua Pa				12.6				12.6		
46.อ.ท้ายเหมือง	Thai Muang				14.3				14.3		
47.อ.ตะกั่วทุ่ง	Takua Thung								0.0		
48.จ.ภูเก็ต	Phuket*		..	0.8					0.8	123.6	-115.5
49.สนามบินภูเก็ต	Phuket Air-port*		12.1						12.1		
50.อ.ถลาง	Thalang								0.0		
51.จ.กระบี่	Krabi								0.0	..	..
52.อ.อ่าวลึก	Ao Luk								0.0		
53.อ.คลองท่อม	Khlong Tom		0.7		0.5	1.5			2.7		
54.สนามบินตรัง	Trang Air-port*	2.6	T	T				10.2	12.8	175.7	-100.2
55.อ.สิเกา	Sikao		0.5		28.2				28.7		
56.อ.ย่านตาขาว	Yan Ta Khao								0.0		
57.อ.ปะเหลียน	Palian								0.0		
58.จ.สตูล	Satun								0.0	270.6	- 67.4
59.อ.ทุ่งหว้า	Thung Wa		10.0						10.0		
60.อ.ละงู	Langu		19.5						19.5		

หมายเหตุ	ช่องว่าง	ไม่มีฝนตก	**Remark**	Blank	No rain
	*	สถานีตรวจอากาศ		*	Synoptic Station
	T	ฝนเล็กน้อยวัดไม่ได้		T	Trace
	..	ไม่มีรายงาน		..	No report

อุณหภูมิสูงสุดและต่ำสุดประจำวันที่ ๑๔ - ๒๐ เมษายน ๒๕๑๒

Daily Max. and Min. Temperature 14 - 20 April 1969

สถานี	Station	อุณหภูมิสูงสุดและต่ำสุดเป็นองศา ซ. Max. and Min. Temperature in degree C.							เฉลี่ยสูงสุดต่ำสุด Average Max. Min.	เฉลี่ยในสัปดาห์ Weekly Mean	ค่าปกติประจำเดือน Monthly Normal
		14	15	16	17	18	19	20			
ภาคเหนือ	**Northern Part**										
1.จ.เชียงราย	Chiang Rai	37.3 19.8	36.4 22.0	35.5 18.4	35.1 17.2	37.3 17.2	36.3 19.8	37.4 18.9	36.5 19.0	27.8	27.3
2.จ.แม่ฮ่องสอน	Mae Hong Son	38.3 25.2	37.0 26.5	34.8 21.4	37.3 20.9	38.5 21.6	38.0 21.7	39.2 22.0	37.6 22.8	30.2	29.6
3.จ.เชียงใหม่	Chiang Mai	38.6 22.2	38.1 22.6	37.9 21.5	37.5 20.3	39.8 20.7	37.7 23.6	38.3 22.3	38.3 21.9	30.1	28.6
4.จ.น่าน	Nan	38.2 20.2	39.0 22.7	37.4 23.1	37.2 22.2	36.5 22.7	38.4 25.1	39.8 23.3	38.1 22.8	30.5	29.1
5.อ.ท่าวังผา	Tha Wang Pha	37.0 23.4	37.1 22.3	36.6 22.1	36.2 21.3	36.9 22.3	36.7 25.0	39.0 22.9	37.1 22.8	30.0	..
6.จ.ลำปาง	Lampang	37.5 23.0	37.5 25.0	36.7 22.2	.. 21.4	37.0 23.8	36.5 23.8	38.2 23.2	37.2 23.2	30.2	29.4
7.อ.แม่สะเรียง	Mae Sariang	37.3 24.3	37.8 24.0	37.2 22.5	38.4 ..	38.9 21.3	37.5 23.3	39.0 22.3	38.0 23.0	30.5	29.8
8.จ.แพร่	Phrae	38.7 23.7	39.5 24.4	39.4 25.1	39.4 23.4	38.3 26.1	38.6 26.8	40.0 26.4	39.1 25.1	32.1	29.9
9.จ.อุตรดิตถ์	Uttaradit	40.2 21.4	40.7 21.8	40.4 25.8	40.2 24.0	40.2 25.0	30.1 25.5	41.0 24.2	40.4 24.0	32.2	31.0
10.เขื่อนสิริกิติ์	Sirikit Dam	39.4 23.8	39.6 24.9	39.8 26.6	40.3 25.7	40.1 27.4	40.4 27.1	.. ..	39.9 25.9	32.9	..
11.จ.ตาก	Tak	38.6 27.9	38.6 27.9	39.4 28.5	41.0 27.7	39.4 28.8	40.6 26.5	41.3 28.9	39.8 28.0	33.9	32.0
12.จ.พิษณุโลก	Phitsanulok	38.7 26.5	39.0 26.2	39.1 26.6	38.8 25.5	37.6 27.5	39.1 25.9	40.0 24.8	38.9 26.1	32.5	30.8
13.อ.แม่สอด	Mae Sot	36.3 23.7	35.6 24.5	36.5 25.6	38.5 24.2	36.8 25.0	37.0 20.6	38.3 23.4	37.0 23.9	30.5	29.9
14.จ.เพชรบูรณ์	Phetchabun	38.3 25.7	38.0 25.2	39.4 25.6	39.9 24.4	39.1 27.0	38.4 24.6	39.5 25.5	38.9 25.4	32.2	30.1
15.อ.หล่มสัก	Lom Sak	.. 24.6	.. 24.0	.. 23.1	.. ..	.. 25.6	.. ..	.. ..	.. 24.3	..	..
16.อ.วิเชียรบุรี	Wichian Buri	39.2 26.7	38.5 26.3	38.0 27.5	39.1 24.4	37.5 27.2	36.8 24.0	39.2 24.2	38.3 25.8	32.1	..
ภาคตะวันออกเฉียงเหนือ	**Northeastern Part**										
1.จ.หนองคาย	Nong Khai	37.4 23.6	37.6 24.0	37.0 24.0	.. 24.7	36.5 ..	35.2 22.9	.. 24.0	36.7 23.9	30.3	..
2.จ.เลย	Loei	37.4 21.5	37.8 21.1	37.1 22.4	36.0 21.2	36.6 23.5	35.5 22.5	38.7 22.5	37.0 22.1	29.6	28.6
3.จ.อุดรธานี	Udon Thani	38.2 25.2	37.7 25.2	36.6 26.0	37.5 26.4	36.7 25.5	34.6 22.9	38.6 25.1	37.1 25.2	31.2	29.8
4.จ.นครพนม	Nakhon Phanom	35.1 23.3	36.8 25.9	35.8 25.9	36.8 25.0	34.5 25.1	32.7 22.8	.. 24.6	35.3 24.7	30.0	29.0
5.จ.สกลนคร	Sakon Nakhon	37.2 24.6	38.0 26.4	37.8 26.0	38.3 26.0	34.8 25.6	32.9 22.4	36.0 24.4	36.4 25.1	30.8	29.3
6.อ.มุกดาหาร	Mukdahan	38.0 25.0	38.4 25.5	38.4 26.4	39.0 26.0	37.0 26.5	35.0 23.0	38.0 24.7	37.7 25.3	31.5	29.5
7.จ.ขอนแก่น	Khon Kaen	38.2 26.0	38.2 25.0	39.0 26.1	39.0 26.4	38.8 27.4	37.9 25.3	40.7 25.0	38.8 25.9	32.4	30.1
8.อ.โกสุมพิสัย	Kosum Phisai	38.1 24.4	38.5 23.4	.. 23.6	38.2 ..	38.3 24.6	.. 24.4	.. ..	38.3 24.1	31.2	..
9.จ.ร้อยเอ็ด	Roi Et	36.7 25.4	36.3 24.4	36.5 26.0	37.3 25.3	36.4 26.6	34.0 24.8	37.2 24.5	36.3 25.3	30.8	29.9
10.จ.ชัยภูมิ	Chaiyaphum	37.4 26.5	37.0 24.8	38.0 24.8	37.0 24.6	35.7 24.7	35.0 24.3	37.6 24.7	36.8 24.9	30.9	29.9
11.จ.อุบลราชธานี	Ubon Ratchathani	37.2 27.4	36.2 22.2	37.5 26.7	37.4 25.9	35.5 27.2	37.5 26.5	37.7 25.8	37.0 26.0	31.5	29.8
12.จ.สุรินทร์	Surin	35.2 24.5	36.3 24.0	36.3 24.3	37.5 24.3	35.4 26.2	37.0 25.4	37.8 25.0	36.5 24.8	30.7	29.8
13.อ.ท่าตูม	Tha Tum	35.9 24.1	35.7 24.5	35.8 25.3	37.0 25.5	35.3 27.0	37.2 25.8	.. 25.7	36.2 25.4	30.8	..
14.อ.นางรอง	Nang Rong	..	..	..	..	..	..	..	..	..	..

สถานี	Station	อุณหภูมิสูงสุดและต่ำสุดเป็นองศา ซ. Max. and Min. Temperature in degree C.							เฉลี่ยสูงสุดต่ำสุด Average Max. Min.	เฉลี่ยในสัปดาห์ Weekly Mean	ค่าปกติประจำเดือน Monthly Normal
		14	15	16	17	18	19	20			
15.จ.นครราชสีมา	Nakhon Ratchasima	40.0 25.7	39.5 24.5	39.5 25.0	40.0 23.2	38.2 26.2	37.6 24.9	40.3 24.3	39.3 24.8	32.1	29.9
16.อ.โชคชัย	Chok Chai	37.1 26.3	37.8 25.8	38.2 26.2	38.0 23.6	37.9 26.1	25.3	..	37.8 25.6	31.7	..
ภาคกลาง	Central Part										
1.จ.นครสวรรค์	Nakhon Sawan	38.8 25.4	38.8 25.3	39.2 27.3	39.4 27.8	39.7 27.3	40.1 27.4	40.6 26.3	39.5 26.7	33.1	31.4
2.จ.ลพบุรี	Lop Buri	38.2 26.3	38.8 26.4	38.3 27.3	37.0 27.0	36.3 26.6	38.0 26.0	38.8 25.5	37.8 26.4	32.1	30.7
3.จ.สุพรรณบุรี	Suphan Buri	38.2 26.2	38.9 24.9	38.9 26.3	39.0 27.4	36.5 26.9	37.7 26.2	40.1 25.7	38.5 26.2	32.4	31.3
4.จ.กาญจนบุรี	Kanchanaburi	38.1 24.6	38.2 26.0	39.0 25.8	39.2 27.0	37.3 27.4	39.2 27.8	40.0 26.0	38.7 26.4	32.6	31.2
5.อ.ทองผาภูมิ	Thong Pha Phum	36.0 21.5	36.1 21.4	36.0 21.5	38.4 23.0	37.0 24.0	36.6 22.5	38.2 22.5	36.9 22.3	29.6	..
6.สนามบินดอนเมือง	Don Muang Air-port	36.2 24.8	36.7 25.2	37.0 26.4	36.5 26.0	35.6 26.3	35.2 25.8	26.6 25.6	36.3 25.7	31.0	30.2
7.จ.พระนคร	Phra Nakhon	36.2 27.6	36.7 26.8	36.5 28.0	35.7 28.5	35.1 28.3	35.0 27.9	36.1 27.0	35.9 27.7	31.8	30.1
8.ศูนย์วิจัยา บางนา	Bang Na	35.3 26.4	35.5 25.7	36.2 27.0	35.6 26.8	34.6 27.8	34.5 27.4	35.6 26.0	35.3 26.7	31.0	..
ภาคตะวันออก	Eastern Part										
1.จ.ปราจีนบุรี	Prachin Buri	36.4 25.9	37.3 25.7	36.8 25.7	35.0 24.5	34.8 26.3	35.2 25.3	37.0 25.0	36.1 25.5	30.8	30.2
2.อ.กบินทร์บุรี	Kabin Buri	..	..	..	..	..	..	..	..	..	..
3.อ.อรัญประเทศ	Aranyaprathet	37.7 25.5	39.0 25.4	39.2 25.5	.. 25.4	37.5 26.4	37.2 24.9	38.7 25.0	38.2 25.4	31.8	30.0
4.จ.ชลบุรี	Chon Buri	35.0 26.5	35.0 27.2	35.2 28.6	35.0 26.9	34.6 27.5	34.0 27.4	35.1 26.0	34.8 27.2	31.0	29.5
5.อ.เกาะสีชัง	Ko Si Chang	34.5 28.2	34.7 28.2	34.0 28.7	34.3 28.5	33.8 28.7	33.8 28.7	33.4 28.7	34.1 28.5	31.3	30.3
6.อ.สัตหีบ	Sattahip	34.2 28.5	34.3 28.2	34.7 28.5	34.5 28.4	33.9 28.4	34.2 28.5	34.8 27.6	34.4 28.3	31.4	30.7
7.จ.ระยอง	Rayong	33.6 29.2	34.2 29.2	29.5	34.0 ..	34.0 29.5	29.2	.. ..	34.0 29.3	31.7	..
8.จ.จันทบุรี	Chanthaburi	32.5 25.0	32.8 25.8	31.7 23.5	33.3 23.5	32.6 25.2	32.7 24.2	33.9 24.0	32.8 24.5	28.7	28.4
9.อ.คลองใหญ่	Khlong Yai	32.0 24.2	32.1 24.9	32.3 24.2	32.8 23.0	32.2 23.6	32.6 24.7	32.7 23.8	32.4 24.1	28.3	28.0
ภาคใต้	Southern Part										
1.อ.หัวหิน	Hua Hin	33.2 25.5	32.9 24.1	34.0 24.0	33.9 25.8	33.3 26.3	33.4 25.1	34.0 24.1	33.5 25.0	29.3	28.7
2.จ.ประจวบคีรีขันธ์	Prachuab Khiri Khan	34.3 25.0	36.0 25.9	34.7 24.4	33.8 24.5	32.7 26.9	33.0 23.5	32.5 22.2	33.9 24.6	29.3	28.8
3.จ.ชุมพร	Chumphon	35.6 23.9	34.9 23.6	35.5 23.1	34.0 23.5	32.8 24.9	32.6 23.6	33.3 22.7	34.1 23.5	28.8	28.4
4.จ.สุราษฎร์ธานี	Surat Thani	36.2 24.6	36.4 22.7	35.8 23.9	35.5 23.8	35.7 21.0	34.6 22.3	35.2 21.2	35.6 22.8	29.2	28.8
5.อ.เกาะสมุย	Ko Samui	30.7 27.8	32.3 26.0	32.9 26.6	31.6 28.0	33.4 28.7	32.2 27.7	32.7 26.5	32.3 27.3	29.8	..
6.จ.นครศรีธรรมราช	Nakhon Si Thammarat	35.8 25.4	34.8 24.9	35.3 24.8	33.8 24.9	35.1 22.8	33.9 22.4	33.5 23.3	34.6 24.1	29.4	28.2
7.จ.สงขลา	Songkhla	33.7 24.4	33.8 24.6	34.2 25.2	33.5 24.5	33.3 24.2	33.4 23.5	33.3 25.0	33.6 24.5	29.1	28.5
8.จ.ปัตตานี	Pattani	35.5 22.5	35.4 23.4	36.5 23.0	36.5 23.4	36.7 22.0	34.8 21.8	35.1 22.8	35.8 22.7	29.3	..
9.จ.นราธิวาส	Narathiwat	33.5 23.0	33.9 24.0	33.7 24.2	36.3 24.1	35.3 23.4	34.5 23.1	35.2 24.5	34.6 23.8	29.2	27.7
10.จ.ระนอง	Ranong	34.0 24.3	35.0 24.5	35.4 23.8	35.7 23.5	37.1 23.9	36.0 22.8	36.0 22.2	35.6 23.6	29.6	28.4
11.จ.ภูเก็ต	Phuket	33.8 23.5	33.8 24.0	34.5 23.5	35.3 24.7	34.0 25.5	34.5 24.0	34.5 25.8	34.3 24.4	29.4	28.6
12.สนามบินภูเก็ต	Phuket Air-port	33.2 23.8	33.7 24.3	32.7 24.0	34.2 24.6	33.1 25.6	34.6 24.1	33.7 26.0	33.6 24.6	29.1	28.3
13.สนามบินตรัง	Trang Air-port	36.2 24.0	37.6 24.7	36.2 24.6	36.5 24.4	36.8 21.1	37.2 23.4	38.2 23.1	37.0 23.6	30.3	29.0

แก้ไขเพิ่มเติมรายงานอากาศประจำสัปดาห์ฉบับที่ ๑๕/๒๕๑๒ เนื่องจากได้รับรายงานภายหลัง

Correction in weekly weather report No. 15/1969 for late report rainfall data

สถานีฝน	Station	วันที่และจำนวนน้ำฝนเป็นมิลลิเมตร Date and amount of rainfall in m.m. เมษายน April							ฝนรวม ม.ม. Total m.m.	ฝนรวมตั้งแต่ 1 ม. Accumulative ra-fall Since Jan.	
		7	8	9	10	11	12	13		ฝนจริง Actual	สูง(+)ต่ำ(กว่าปกติ Above(Below(Norma
ภาคเหนือ	Northern Part										
51. อ.ฟากท่า	Fak Tha					10.3			10.3		
ภาคตะวันออกเฉียงเหนือ	Northeastern Part										
15. อ.สว่างแดนดิน	Sawang Saen Din							13.3	13.3		
35. อ.สุวรรณภูมิ	Sawannaphum							3.4	9.8		
66. อ.สตึก	Satuk							17.1	17.1		
ภาคกลาง	Central Part										
43. อ.หนองแค	Nong Khae						31.2		31.2		
53. อ.ธัญบุรี	Thanyaburi							3.8	3.8		
57. จ.ธนบุรี	Thon Buri						37.4	1.5	38.9	166.5	+108.6
63. อ.มีนบุรี	Min Buri							3.2	3.2		
80. อ.บ้านโป่ง	Ban Pong							7.0	7.0		
90. อ.บางพลี	Bang Phli						2.3		2.3		
ภาคตะวันออก	Eastern Part										
1. จ.นครนายก	Nakhon Nayok							11.6	23.5	109.6	- 29.6
3. อ.ปากพลี	Pak Phli							14.9	25.8		
7. อ.กบินทร์บุรี	Kabin Buri							1.4	9.3		
22. อ.แกลง	Klaeng							19.9	127.6		
ภาคใต้	Southern Part										
9. อ.ท่าแซะ	Tha Sae							47.0	47.0		
11. อ.หลังสวน	Lang Suan							20.4	60.4		
24. จ.พัทลุง	Phatthalung							311.2	321.3	1033.0	+684.0
43. อ.พังงา	Phangnga							0.7	47.5	654.1	+315.7

กรมอุตุนิยมวิทยา สำนักนายกรัฐมนตรี

รายงานอากาศประจำสัปดาห์ ระหว่างวันที่ ๒๑ – ๒๗ เมษายน ๒๕๑๒

และ

การคาดหมายลักษณะอากาศ ระหว่างวันที่ ๒๘ เมษายน – ๔ พฤษภาคม ๒๕๑๒

ฉบับที่ ๑๗/๒๕๑๒

พลเรือโท สนิธ เวสารัชชนันท์

อธิบดีกรมอุตุนิยมวิทยา

METEOROLOGICAL DEPARTMENT

OFFICE OF THE PRIME MINISTER

BANGKOK THAILAND

ATMOSPHERIC SCIENCES
LIBRARY
MAY 6 1969
U. S. A.
U. S. Dept. of Commerce

WEEKLY WEATHER REPORT

DURING THE PERIOD 21 – 27 APRIL 1969

AND

WEATHER OUTLOOK

DURING 28 APRIL – 4 MAY 1969

No. 17/1969

Samit Vesa – rajananda

Vice Admiral, Director General

การคาดหมายลักษณะอากาศใน ๗ วันข้างหน้า
ตั้งแต่วันที่ ๒๘ เมษายน – ๔ พฤษภาคม ๒๕๑๒

ลักษณะทั่วไป

บริเวณความกดอากาศต่ำอันเนื่องจากความร้อนยังคงปกคลุมภาคเหนือและภาคตะวันออกเฉียงเหนือของประเทศไทย แต่คาดว่าในครึ่งหลังของสัปดาห์จะอ่อนกำลังลง ซึ่งจะทำให้ระดับอุณหภูมิลดลงเล็กน้อย

ภาคเหนือ ภาคตะวันออกเฉียงเหนือ ภาคกลาง ภาคตะวันออก อ่าวไทย ฝั่งตะวันออก	จะมีฝนหรือฝนฟ้าคะนองเป็นแห่ง ๆ เว้นแต่ในครึ่งหลังของสัปดาห์คาดว่าจะมีฝนกระจาย และระดับอุณหภูมิจะลดลงเล็กน้อย
อ่าวไทย ฝั่งตะวันตก	ตลอดสัปดาห์จะมีฝนหรือฝนฟ้าคะนองเป็นแห่ง ๆ ลมเฉื่อยทะเล มีกำลังปานกลาง
ภาคใต้ ฝั่งตะวันตก	ตลอดสัปดาห์จะมีฝนหรือฝนฟ้าคะนองเป็นแห่ง ๆ
พระนคร และ ธนบุรี	จะมีฝนหรือฝนฟ้าคะนองเป็นแห่ง ๆ เว้นแต่ในครึ่งหลังของสัปดาห์คาดว่าจะมีฝนกระจาย และระดับอุณหภูมิจะลดลงเล็กน้อย.

กรมอุตุนิยมวิทยา

๒๘ เม.ย. ๑๒

Weather Outlook for the next seven days
From 28 April - 4 May 1969
General Situation

Heat low still covers Northern and Northeastern parts of Thailand. It is expected that its intensity will be weakened in the second half of the week which will cause in slight decreasing of the temperatures.

Northern Part: Northeastern Part: Central Part: Eastern Part: Gulf of Thailand, East Coast:	Isolated showers or thundershowers except for scattered falls and slightly decreasing in temperature in the second half of the week.
Gulf of Thailand, West Coast:	Throughout the week isolated showers or thundershowers. Moderate sea breeze.
Southern Thailand, West Coast:	Throughout the week isolated showers or thundershowers.
Phra Nakhon & Thonburi:	Isolated showers or thundershowers except for scattered falls and slightly decreasing in temperature in the second half of the week.

Metorological Department
28 / 4 / 1969

สรุปลักษณะอากาศทั่วไปในรอบสัปดาห์
ตั้งแต่วันที่ ๒๑ – ๒๗ เมษายน ๒๔๑๒

๑. หย่อมความกดอากาศต่ำเนื่องจากความร้อนยังคงปกคลุมตอนบนของประเทศไทยตลอดสัปดาห์ ทำให้ระดับอุณหภูมิอากาศอยู่ในเกณฑ์ร้อนมากโดยทั่วไป ในบริเวณตอนบนของประเทศไทยมีฝนเป็นแห่ง ๆ เกือบตลอดสัปดาห์ เว้นแต่ในตอนสุดสัปดาห์มีฝนปานกลางถึงฝนหนักกระจายเกือบทั่วไป ปรากฏว่าในระหว่างสัปดาห์มีพายุฝนฟ้าคะนองหรือพายุลมแรงเกิดขึ้นในบางท้องที่ ส่วนมากในภาคตะวันออกเฉียงเหนือและภาคเหนือ ในระหว่างสัปดาห์ฝนได้ลดน้อยลงมากในภาคใต้

๒. ในระหว่างสัปดาห์ ปรากฏว่าอุณหภูมิสูงสุดในภาคต่าง ๆ ของประเทศไทยมีดังต่อไปนี้.–

ภาคเหนือ	๔๓.๕° ซ.ที่ อ.เมือง	จ.ตาก	เมื่อวันที่	๒๕ เม.ย.
ภาคตะวันออกเฉียงเหนือ	๔๑.๖° ซ.ที่ อ.เมือง	จ.นครราชสีมา	"	๒๑,๒๒ "
ภาคกลาง	๔๒.๕° ซ.ที่ อ.เมือง	จ.นครสวรรค์	"	๒๕ "
ภาคตะวันออก	๔๐.๐° ซ.ที่ อ.อรัญประเทศ	จ.ปราจีนบุรี	"	๒๔ "
ภาคใต้	๓๗.๔° ซ.ที่ อ.เมือง	จ.สุราษฎร์ธานี	"	๒๒ "

กรมอุตุนิยมวิทยา

๒๘ เม.ย.๑๒

General Situation

Period 21 - 27 April 1969

1. The heat lows still covered the Upper Thailand throughout the week which caused very hot weather in general. Isolated showers occurred over the Upper Thailand almost throughout the week except for scattered moderate to heavy rains occurred at the week-end. During the week, local thunderstorms occurred in some provinces mostly in the northeastern and northern parts. Rainfall was scanty over the Southern Thailand throughout the week.

2. During the week the highest temperature in various parts of Thailand were as follows:-

Northern Part	43.5° C.at Tak	on 25 Apr.
Northeastern Part	41.6° C.at Nakhon Ratchasima	" 21,22 "
Central Part	42.5° C.at Nakhon Sawan	" 25 "
Eastern Part	40.0° C.at Aranyaprathet	" 24 "
Southern Part	37.4° C.at Surat Thani	" 22 "

Meteorological Department
28 / 4 / 1969

ข่าวอากาศเพื่อการเกษตรประจำสัปดาห์

เมื่อวันที่ ๒๑ - ๒๗ เมษายน มีลักษณะอากาศซึ่งพอสรุปได้ดังต่อไปนี้.- หย่อมความกดอากาศต่ำเนื่องจากความร้อนยังคงปกคลุมตอนบนของประเทศไทยตลอดสัปดาห์ ทำให้ระดับอุณหภูมิอากาศอยู่ในเกณฑ์ร้อนมากโดยทั่วไป ในบริเวณตอนบนของประเทศไทยมีฝนเป็นแห่ง ๆ เกือบตลอดสัปดาห์ เว้นแต่ในตอนสุดสัปดาห์มีฝนปานกลางถึงฝนหนักกระจายเกือบทั่วไป ปรากฏว่าในระหว่างสัปดาห์มีพายุฝนฟ้าคะนองหรือพายุลมแรงเกิดขึ้นในบางท้องที่ ส่วนมากในภาคตะวันออกเฉียงเหนือ และภาคเหนือ ในระหว่างสัปดาห์ฝนได้ลดน้อยลงมากในภาคใต้

<u>ข้อควรทราบ</u>

สำหรับในระยะช่วงปลายเดือนนี้ระดับอุณหภูมิจะยังคงสูงอยู่ แต่ในระยะต้นเดือนพฤษภาคมระดับอุณหภูมิจะเริ่มลดลงเนื่องจากมีฝนตกกระจายเป็นแห่ง ๆ แต่ปริมาณยังไม่สู้มากนัก.

กองอากาศเกษตร กรมอุตุนิยมวิทยา

๒๘ เมษายน ๒๕๑๒

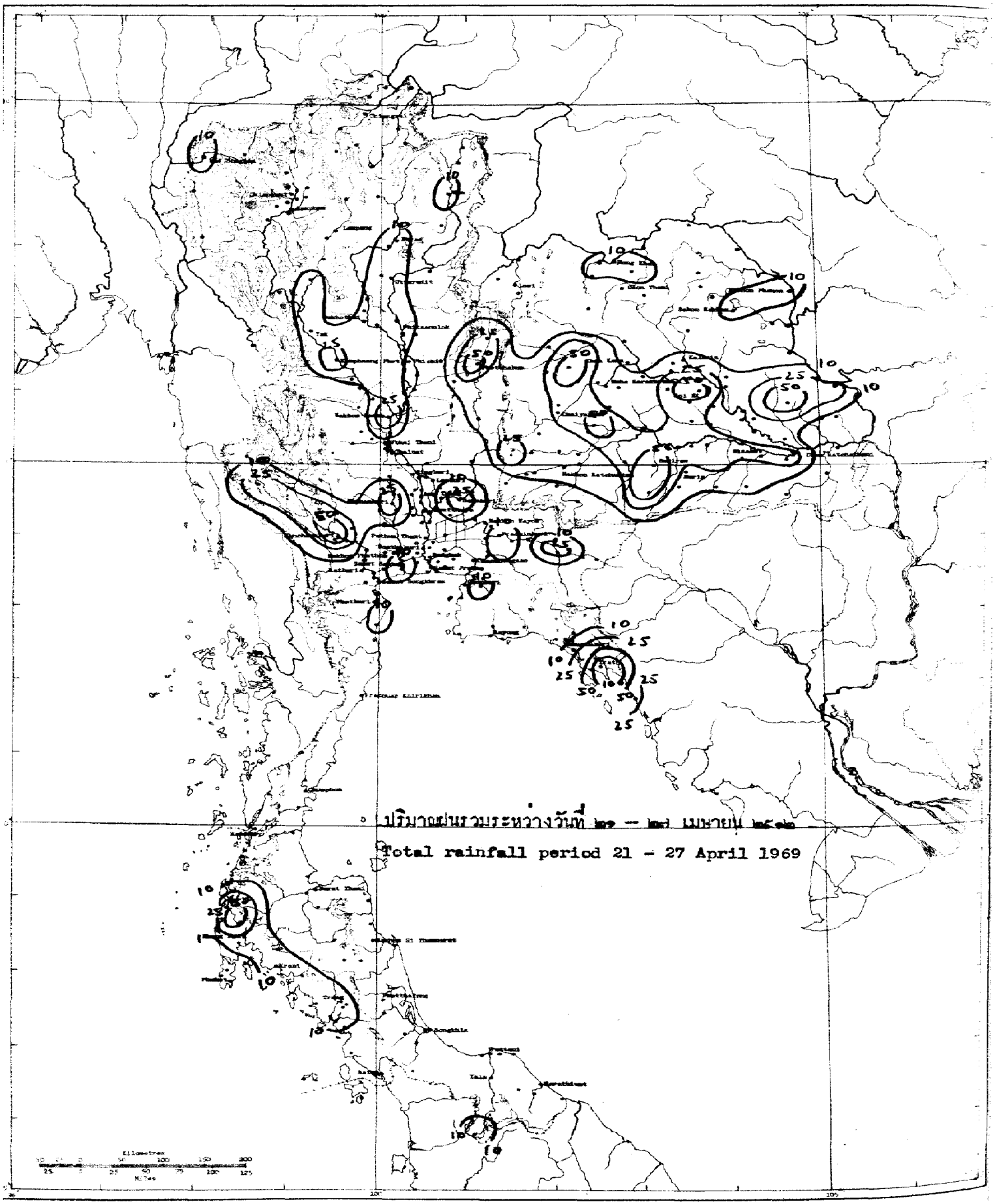
ปริมาณฝนรวมระหว่างวันที่ [illegible] — [illegible] เมษายน [illegible]
Total rainfall period 21 - 27 April 1969

สถานีฝน	Station	วันที่และจำนวนน้ำฝนเป็นมิลลิเมตร Date and amount of rainfall in m.m. เมษายน April							ฝนรวม ม.ม. Total m.m.	ฝนรวมตั้งแต่ 1 ม.ค. Accumulative rain-fall Since Jan.1	
		21	22	23	24	25	26	27		ฝนจริง Actual	สูง(+)ต่ำ(-) กว่าปกติ Above(+) Below(-) Normal
ภาคเหนือ	**Northern Part**										
1. จ.เชียงราย	Chiang Rai*				T				T	34.7	- 71.0
2. อ.แม่สาย	Mae Sai								0.0		
3. อ.เชียงแสน	Chiang Saen								0.0		
4. อ.เชียงของ	Chiang Khong				2.8				2.8		
5. อ.แม่จัน	Mae Chan								0.0		
6. อ.แม่สรวย	Mae Suai				0.6		0.2		0.8		
7. อ.เทิง	Thoeng								0.0		
8. อ.เชียงคำ	Chiang Kham								0.0		
9. อ.พาน	Phan								0.0		
10. อ.แม่ใจ	Mae Chai								0.0		
11. อ.เวียงป่าเป้า	Wiang Pa Pao								0.0		
12. อ.พะเยา	Phayao								0.0		
13. จ.แม่ฮ่องสอน	Mae Hong Son*						17.0	T	17.0	37.9	- 19.0
14. อ.ปาย	Pai								0.0		
15. อ.ขุนยวม	Khun Yuam								0.0		
16. อ.แม่สะเรียง	Mae Sariang*						T		T	23.2	- 74.1
17. จ.เชียงใหม่	Chiang Mai*					0.3			0.3	27.9	- 72.5
18. อ.ฝาง	Fang								0.0		
19. อ.เชียงดาว	Chiang Dao								0.0		
20. อ.แม่แตง	Mae Taeng					0.8			0.8		
21. อ.แม่ริม	Mae Rim								0.0		
22. อ.สันทราย	San Sai		T						T		
23. อ.ดอยสะเก็ด	Doi Saket								0.0		
24. อ.สันกำแพง	San Kamphaeng								0.0		
25. อ.หางดง	Hang Dong				T				T		
26. อ.สารภี	Saraphi								0.0		
27. อ.สันป่าตอง	San Pa Tong								0.0		
28. อ.จอมทอง	Chom Thong								0.0		
29. อ.ฮอด	Hot								0.0		
30. จ.ลำพูน	Lamphun								0.0	..	..
31. อ.ป่าซาง	Pa Sang								0.0		
32. อ.ลี้	Li								0.0		
33. จ.ลำปาง	Lampang*	3.5						2.3	5.8	121.7	- 4.6
34. อ.งาว	Ngao								0.0		
35. อ.แจ้ห่ม	Chae Hom								0.0		
36. อ.เกาะคา	Ko Kha								0.0		
37. อ.สบปราบ	Sop Prap	4.6				T	T		4.6		
38. อ.เถิน	Thoen								0.0		
39. อ.แม่พริก	Mae Phrik	12.1							12.1		

สถานีฝน	Station	วันที่และจำนวนน้ำฝนเป็นมิลลิเมตร Date and amount of rainfall in m.m. เมษายน April							ฝนรวม ม.ม. Total m.m.	ฝนรวมตั้งแต่ 1 ม. Accumulative ra-fall Since Jan.	
		21	22	23	24	25	26	27		ฝนจริง Actual	สูง(+)ต่ำ(-) กว่าปกติ Above(+) Below(-) Normal
40.จ.แพร่	Phrae*						18.1	5.2	23.3	115.5	-114.3
41.อ.สอง	Song								0.0		
42.อ.สูงเม่น	Sung Men								0.0		
43.อ.เด่นชัย	Den Chai								0.0		
44.จ.น่าน	Nan*	T				9.8	T	1.6	11.4	127.4	- 24.9
45.อ.ทุ่งช้าง	Thung Chang								0.0		
46.อ.ท่าวังผา	Tha Wang Pha*								0.0		
47.อ.ปัว	Pua								0.0		
48.อ.สา	Sa								0.0		
49.อ.นาน้อย	Na Noi								0.0		
50.จ.อุตรดิตถ์	Uttaradit*						8.5	10.5	19.0	82.4	- 63.8
51.อ.ฟากท่า	Fak Tha								0.0		
52.อ.น้ำปาด	Nam Pat								0.0		
53.เขื่อนสิริกิติ์	Sirikit Dam*								0.0		
54.อ.ท่าปลา	Tha Pla								0.0		
55.อ.ลับแล	Laplae								0.0		
56.จ.ตาก	Tak*							10.7	10.7	61.5	- 12.3
57.อ.บ้านตาก	Ban Tak								0.0		
58.อ.แม่สอด	Mae sot*								0.0	3.6	- 62.2
59.อ.อุ้มผาง	Umphang								0.0		
60.จ.สุโขทัย	Sukhothai								0.0	37.0	-105.9
61.อ.สวรรคโลก	Sawankhalok								0.0		
62.อ.กงไกรลาศ	Kong Krailat						17.1		17.1		
63.จ.พิษณุโลก	Phitsanulok*						15.5		15.5	101.0	- 38.8
64.อ.พรหมพิราม	Phrom Phiram								0.0		
65.อ.วังทอง	Wang Thong								0.0		
66.อ.บางกระทุ่ม	Bang Kratum								0.0		
67.จ.กำแพงเพชร	Kamphaeng Phet						45.6		45.6	139.7	+ 74.2
68.อ.คลองขลุง	Khlong Khlung								0.0		
69.อ.ขาณุวรลักษบุรี	Khanu Woralaksaburi								0.0		
70.จ.พิจิตร	Phichit								0.0	153.2	+ 56.1
71.อ.สามง่าม	Sam Ngam								0.0		
72.อ.ตะพานหิน	Taphan Hin								0.0		
73.อ.บางมูลนาก	Bang Mun Nak								0.0		
74.อ.โพทะเล	Pho Thale								0.0		
75.จ.เพชรบูรณ์	Phetchabun*					49.6	1.1	0.2	50.9	140.5	- 22.2
76.อ.หล่มเก่า	Lom Kao		11.5						11.5		
77.อ.หล่มสัก	Lom Sak*					34.0			34.0		
78.อ.ชนแดน	Chon Daen								0.0		
79.อ.หนองไผ่	Nong Phai								0.0		
80.อ.วิเชียรบุรี	Wichian Buri*	T			11.6				11.6		

สถานีฝน	Station	วันที่และจำนวนน้ำฝนเป็นมิลลิเมตร Date and amount of rainfall in m.m. เมษายน April							ฝนรวม ม.ม. Total m.m.	ฝนรวมตั้งแต่ 1 ม.ค. Accumulative rain-fall Since Jan.1	
		21	22	23	24	25	26	27		ฝนจริง Actual	สูง(+)ต่ำ(-) กว่าปกติ Above(+) Below(-) Normal
ภาคตะวันออกเฉียงเหนือ	Northeastern Part										
1.จ.เลย	Loei*					0.3		8.2	8.5	151.9	- 48.6
2.อ.เชียงคาน	Chiang Khan					3.1			3.1		
3.อ.ท่าลี่	Tha Li	5.1							5.1		
4.อ.ด่านซ้าย	Dan Sai								0.0		
5.อ.วังสพุง	Wang Saphung								0.0		
6.จ.หนองคาย	Nong Khai*	T				20.0			20.0	240.0	+129.6
7.อ.ศรีเชียงใหม่	Si Chiang Mai					4.8			4.8		
8.อ.โพนพิสัย	Phon Phisai								0.0		
9.อ.ท่าบ่อ	Tha Bo					16.0			16.0		
10.จ.อุดรธานี	Udon Thani*		3.1	0.2		5.9		T	9.2	146.1	+ 17.7
11.อ.เพ็ญ	Phen					18.5			18.5		
12.อ.หนองหาร	Nong Han								0.0		
13.จ.สกลนคร	Sakon Nakhon*	T			15.7			T	15.7	188.2	+ 35.2
14.อ.วานรนิวาส	Wanon Niwat								0.0		
15.อ.สว่างแดนดิน	Sawang Daen Din								0.0		
16.อ.พรรณานิคม	Phanna Nikhom					7.2			7.2		
17.จ.นครพนม	Nakhon Phanom*		1.4					22.6	24.0	139.7	- 7.6
18.อ.บ้านแพง	Ban Phaeng								0.0		
19.อ.ท่าอุเทน	Tha Uten								0.0		
20.อ.นาแก	Na Kae				T				T		
21.อ.ธาตุพนม	That Phanom	0.3							0.3		
22.อ.มุกดาหาร	Mukdahan*				1.3			4.0	5.3	48.3	- 54.1
23.จ.กาฬสินธุ์	Kalasin				22.3				22.3	165.4	- 0.1
24.อ.ยางตลาด	Yang Talat								0.0		
25.อ.สหัสขันธ์	Sahatsakhan								0.0		
26.อ.กมลาไสย	Kamalasai				16.8				16.8		
27.จ.ร้อยเอ็ด	Roi Et*					0.2		50.0	50.2	154.9	+ 14.2
28.อ.โพนทอง	Phon Thong								0.0		
29.อ.ธวัชบุรี	Thawatchaburi								0.0		
30.อ.อาจสามารถ	At Samat								0.0		
31.อ.เสลภูมิ	Selaphum								0.0		
32.อ.จตุรพักตรพิมาน	Chaturaphak Phiman								0.0		
33.อ.เกษตรวิสัย	Kaset Wisai					47.6			47.6		
34.อ.พนมไพร	Phanom Phrai								0.0		
35.อ.สุวรรณภูมิ	Suwannaphum					2.8			2.8		
36.จ.มหาสารคาม	Maha Sarakham					1.4			1.4	138.8	+ 23.8
37.อ.โกสุมพิสัย	Kosum Phisai*					10.3			10.3		
38.อ.บรบือ	Borabu					9.4			9.4		
39.อ.พยัคฆภูมิพิสัย	Phayakkhaphum Phisai					6.9			6.9		
40.จ.ขอนแก่น	Khon Kaen*		1.4	0.4		T	T	7.6	9.4	143.2	- 1.0

สถานีฝน	Station	วันที่และจำนวนน้ำฝนเป็นมิลลิเมตร Date and amount of rainfall in m.m. เมษายน April							ฝนรวม ม.ม. Total m.m.	ฝนรวมตั้งแต่ 1 ม.ค. Accumulative rai-fall Since Jan.1	
		21	22	23	24	25	26	27		ฝนจริง Actual	สูง(+)ต่ำ(-)กว่าปกติ Above(+) Below(-) Normal
41.อ.ภูเวียง	Phu Wiang								0.0		
42.อ.ชุมแพ	Chum Phae		17.0	44.5	15.8	17.6			94.9		
43.อ.มัญจาคีรี	Mancha Khiri								0.0		
44.อ.ชนบท	Chonnabot*								0.0		
45.อ.บ้านไผ่	Ban Phai		8.0			7.6			15.6		
46.อ.พล	Phon								0.0		
47.จ.ชัยภูมิ	Chaiyaphum*			T				28.6	28.6	198.9	+ 70.6
48.อ.ภูเขียว	Phu Khieo	3.5							3.5		
49.อ.คอนสวรรค์	Khon Sawan								0.0		
50.อ.จัตุรัส	Chatturat				15.2				15.2		
51.อ.บำเหน็จณรงค์	Bamnet Narong								0.0		
52.จ.นครราชสีมา	Nakhon Ratchasima*		T	T	6.2	9.2	0.1		15.5	88.4	- 72.0
53.อ.บัวใหญ่	Bua Yai	33.8				17.3			51.1		
54.อ.คง	Khong								0.0		
55.อ.ด่านขุนทด	Dan Khun Thot		6.2	24.5					30.7		
56.อ.โนนไทย	Non Thai								0.0		
57.อ.โนนสูง	Non Sung	11.4							11.4		
58.อ.พิมาย	Phimai								0.0		
59.อ.สีคิ้ว	Sikhiu		12.4			4.9			17.3		
60.อ.สูงเนิน	Sung Noen								0.0		
61.อ.ปักธงชัย	Phak Thong Chai								0.0		
62.อ.โชคชัย	Chok Chai*					7.5	2.6		10.1		
63.อ.ครบุรี	Khon Buri								0.0		
64.จ.บุรีรัมย์	Buri Ram						70.4		70.4	114.9	- 23.7
65.อ.พุทไธสง	Phutthaisong				T	3.8			3.8		
66.อ.สตึก	Satuk								0.0		
67.อ.ลำปลายมาศ	Lam Plai Mat				1.7	23.6			25.3		
68.อ.นางรอง	Nang Rong*					32.0	22.5		54.5		
69.จ.สุรินทร์	Surin*					15.6	0.4	7.2	16.0	74.9	- 45.2
70.อ.รัตนบุรี	Rattanaburi					1.2			1.2		
71.อ.ท่าตูม	Tha Tum*					10.1		35.1	45.2		
72.อ.ศีขรภูมิ	Sikhoraphum					45.2			45.2		
73.อ.ปราสาท	Prasat				7.4				7.4		
74.อ.สังขะ	Sangkha								0.0		
75.จ.ศรีสะเกษ	Si Sa Ket				37.6				37.6	74.0	- 33.8
76.อ.ราษีไศล	Rasi Salai								0.0		
77.อ.อุทุมพรพิสัย	Uthumphon Phisai					10.0			10.0		
78.อ.กันทรารมย์	Kanthararom					35.2			35.2		
79.อ.คูขันธ์	Khukhan					15.6			15.6		
80.อ.กันทรลักษ์	Kantharalak								0.0		
81.จ.อุบลราชธานี	Ubon Ratchathani*					2.2		T	2.2	92.5	- 53.2

สถานีฝน	Station	วันที่และจำนวนน้ำฝนเป็นมิลลิเมตร Date and amount of rainfall in m.m. เมษายน April							ฝนรวม ม.ม. Total m.m.	ฝนรวมตั้งแต่ 1 ม.ค. Accumulative rain-fall Since Jan. 1	
		21	22	23	24	25	26	27		ฝนจริง Actual	สูง(+)ต่ำ(-) กว่าปกติ Above(+) Below(-) Normal
82.อ.เขมราฐ	Khemarat			24.5		4.8			29.3		
83.อ.อำนาจเจริญ	Amnat Charoen					77.5			77.5		
84.อ.ยโสธร	Yasothon								0.0		
85.อ.ค้าเขื่อนแก้ว	Kham Khuan Kaeo								0.0		
86.อ.ตระการพืชผล	Trakan Phutphon					15.4			15.4		
87.อ.มหาชนะชัย	Maha Chana Chai					1.6			1.6		
88.อ.เขื่องใน	Khuang Nai					9.8			9.8		
89.อ.โขงเจียม	Khong Chiam						5.0		5.0		
90.อ.เดชอุดม	Det Udom								0.0		
<u>ภาคกลาง</u>	<u>Central Part</u>										
1.จ.นครสวรรค์	Nakhon Sawan*							28.0	28.0	180.1	+ 36.9
2.อ.บรรพตพิสัย	Banphot Phisai								0.0		
3.อ.ตากฟ้า	Takhli								0.0		
4.อ.ลาดยาว	Lat Yao								0.0		
5.อ.ชุมแสง	Chumsaeng								0.0		
6.อ.หนองบัว	Nong Bua								0.0		
7.อ.ท่าตะโก	Tha Tako								0.0		
8.อ.พยุหะคีรี	Phayuha Khiri								0.0		
9.จ.อุทัยธานี	Uthai Thani								0.0	91.2	- 32.7
10.อ.สว่างอารมณ์	Sawang Arom								0.0		
11.อ.หนองฉาง	Nong Chang								0.0		
12.อ.ทัพทัน	Thab Than								0.0		
13.อ.หนองขาหย่าง	Nong Khayang								0.0		
14.อ.บ้านไร่	Ban Rai								0.0		
15.จ.ชัยนาท	Chainat								0.0	103.2	- 47.8
16.อ.มโนรมย์	Manorom								0.0		
17.อ.วัดสิงห์	Wat Sing								0.0		
18.จ.สิงห์บุรี	Sing Buri								0.0	45.1	- 84.0
19.อ.อินทร์บุรี	In Buri								0.0		
20.อ.บางระจัน	Bang Rachan								0.0		
21.อ.พรหมบุรี	Phrom Buri								0.0		
22.จ.ลพบุรี	Lopburi*				2.0				2.0	117.4	- 33.0
23.อ.บ้านหมี่	Ban Mi				2.4				2.4		
24.อ.ชัยบาดาล	Chai Badan			0.9	T				0.9		
25.อ.บัวชุม	Bua Chum*			0.4	T				0.4		
26.อ.ท่าวุ้ง	Tha Wung								0.0		
27.อ.โคกสำโรง	Khok Samrong								0.0		
28.จ.สุพรรณบุรี	Suphan Buri*							48.4	48.4	194.2	+ 44.4
29.อ.ดอนเจดีย์	Don Chedi								0.0		
30.อ.เดิมบางนางบวช	Doembang Nangbuat								0.0		
31.อ.สามชุก	Sam Chuk								0.0		

สถานีฝน	Station	วันที่และจำนวนน้ำฝนเป็นมิลลิเมตร Date and amount of rainfall in m.m. เมษายน April							ฝนรวม มม. Total m.m.	ฝนรวมตั้งแต่ 1 ม.ค. Accumulative rain-fall Since Jan.1	
		21	22	23	24	25	26	27		ฝนจริง Actual	สูง(+)ต่ำ(-) กว่าปกติ Above(+) Below(-) Normal
32.อ.ศรีประจันต์	Si Prachan								0.0		
33.อ.บางปลาม้า	Bang Pla Ma								0.0		
34.อ.สองพี่น้อง	Song Phi Nong								0.0		
35.จ.อ่างทอง	Ang Thong								0.0	131.3	- 56.4
36.อ.โพธิ์ทอง	Pho Thong								0.0		
37.อ.ไชโย	Chaiyo								0.0		
38.อ.วิเศษชัยชาญ	Wiset Chai Chan								0.0		
39.อ.ป่าโมก	Pa Mok								0.0		
40.จ.สระบุรี	Saraburi								0.0	174.8	+ 18.7
41.อ.พระพุทธบาท	Phra Phutthabat								0.0		
42.อ.บ้านหมอ	Ban Mo								0.0		
43.อ.หนองแค	Nong Khae			6.2	29.2				35.4		
44.อ.แก่งคอย	Kaeng Khoi				T				T		
45.จ.พระนครศรีอยุธยา	Ayutthaya								0.0	21.2	-107.7
46.อ.ท่าเรือ	Tha Rua								0.0		
47.อ.ผักไห่	Phak Hai								0.0		
48.อ.บางบาล	Bang Ban								0.0		
49.อ.บางไทร	Bang Sai								0.0		
50.อ.เสนา	Sena								0.0		
51.อ.บางปะอิน	Bang Pa-in								0.0		
52.จ.ปทุมธานี	Pathum Thani								0.0	93.8	- 49.6
53.อ.ธัญบุรี	Thanyaburi								0.0		
54.อ.รังสิต	Rangsit								0.0		
55.จ.นนทบุรี	Nonthaburi								0.0	94.7	- 37.5
56.อ.บางบัวทอง	Bang Bua Thong								0.0		
57.จ.ธนบุรี	Thon Buri								0.0	166.5	+ 86.9
58.อ.บางขุนเทียน	Bang Khun Thian								0.0		
59.อ.ตลิ่งชัน	Taling Chan								0.0		
60.จ.พระนคร	Phra Nakhon*				T				T	74.4	- 59.9
61.สนามบินดอนเมือง	Don Muang Air-port*								0.0	116.0	- 56.5
62.อ.บางเขน	Bang Khen*								0.0		
63.อ.มีนบุรี	Min Buri								0.0		
64.อ.ลาดกระบัง	Lat Krabang								0.0		
65.ศูนย์วิจัยบางนา	Bang Na*					1.3			1.3		
66.จ.กาญจนบุรี	Kanchanaburi*	T						60.0	60.0	161.9	+ 6.0
67.เหมืองปิล็อก	Pilok								0.0		
68.อ.สังขละบุรี	Sangkhla Buri								0.0		
69.อ.ทองผาภูมิ	Thong Pha Phum*							44.4	44.4		
70.อ.ศรีสวัสดิ์	Si Sawat								0.0		
71.อ.บ่อพลอย	Bo Phloi								0.0		
72.อ.ไทรโยค	Sai Yok								0.0		

สถานีฝน	Station	วันที่และจำนวนน้ำฝนเป็นมิลลิเมตร Date and amount of rainfall in m.m. เมษายน April							ฝนรวม ม.ม. Total m.m.	ฝนรวมตั้งแต่ 1 ม.ค. Accumulative rain-fall Since Jan.1	
		21	22	23	24	25	26	27		ฝนจริง Actual	สูง(+)ต่ำ(-) กว่าปกติ Above(+) Below(-) Normal
73.อ.พนมทวน	Phanom Thuan								0.0		
74.อ.ท่าม่วง	Tha Muang								0.0		
75.อ.ท่ามะกา	Tha Maka								0.0		
76.จ.นครปฐม	Nakhon Pathom						2.8		2.8	23.4	-120.1
77.อ.กำแพงแสน	Kamphaeng Saen								0.0		
78.อ.นครชัยศรี	Nakhon Chaisi								0.0		
79.จ.ราชบุรี	Ratchaburi								0.0	73.6	- 11.9
80.อ.บ้านโป่ง	Ban Pong								0.0		
81.อ.โพธาราม	Photharam								0.0		
82.อ.ดำเนินสดวก	Damnoen Saduak								0.0		
83.อ.บางคอ	Pak Tho								0.0		
84.จ.สมุทรสงคราม	Samut Songkham								0.0	81.1	- 23.6
85.อ.บางคนที	Bang Khonthi								0.0		
86.อ.อัมพวา	Amphawa								0.0		
87.จ.สมุทรสาคร	Samut Sakhon					14.1			14.1	68.8	- 73.8
88.จ.สมุทรปราการ	Samut Prakan					4.4			4.4	103.7	- 42.3
89.อ.พระประแดง	Phra Pradaeng								0.0		
90.อ.บางพลี	Bang Phli								0.0		
<u>ภาคตะวันออก</u>	<u>Eastern Part</u>										
1.จ.นครนายก	Nakhon Nayok					4.2			4.2	125.9	- 75.1
2.อ.บ้านนา	Ban Na								0.0		
3.อ.บางคล้า	Pak Phli			3.0					3.0		
4.จ.ปราจีนบุรี	Prachin Buri*		1.8	17.0				T	18.8	326.7	+119.3
5.อ.บ้านสร้าง	Ban Sang			20.5					20.5		
6.อ.ศรีมหาโพธิ	Si Maha Phot								0.0		
7.อ.กบินทร์บุรี	Kabin Buri				7.7				7.7		
8.อ.สระแก้ว	Sakaeo					25.5			25.5		
9.อ.วัฒนานคร	Watthana Nakhon						1.2		1.2		
10.อ.อรัญประเทศ	Aranyaprathet*					5.5			5.5	127.7	- 90.8
11.จ.ฉะเชิงเทรา	Chachoengsao								0.0	36.7	-124.5
12.อ.บ้านโพธิ์	Ban Pho								0.0		
13.จ.ชลบุรี	Chon Buri*				4.4				4.4	102.4	- 94.7
14.อ.พานทอง	Phan Thong		12.8						12.8		
15.อ.พนัสนิคม	Phanat Nikhom								0.0		
16.อ.บ้านบึง	Ban Bung								0.0		
17.อ.เกาะสีชัง	Ko Sichang*								0.0		
18.อ.ศรีราชา	Si Racha								0.0		
19.อ.สัตหีบ	Sattahip*					1.3	1.4		2.7	380.5	+150.9
20.จ.ระยอง	Rayong*								0.0	626.2	+468.6
21.อ.บ้านค่าย	Ban Khai								0.0		
22.อ.แกลง	Klaeng								0.0		

สถานีฝน	Station	วันที่และจำนวนน้ำฝนเป็นมิลลิเมตร Date and amount of rainfall in m.m. เมษายน April							ฝนรวม ม.ม. Total m.m.	ฝนรวมตั้งแต่ 1 ม.ค. Accumulative rain-fall Since Jan.1	
		21	22	23	24	25	26	27		ฝนจริง Actual	สูง(+)ต่ำ(-) กว่าปกติ Above(+) Below(-) Normal
23.จ.จันทบุรี	Chanthaburi*					1.5			1.5	207.6	-105.5
24.อ.ท่าใหม่	Tha Mai								0.0		
25.อ.มะขาม	Makham								0.0		
26.อ.ขลุง	Khlung					35.3			35.3		
27.จ.ตราด	Trat		53.2	0.4		54.4			108.0	421.7	+ 35.8
28.อ.เขาสมิง	Khao Saming		12.0		T				12.0		
29.อ.แหลมงอบ	Laem Ngop*								0.0		
30.อ.คลองใหญ่	Khlong Yai*	16.3		T		20.4		3.4	40.1	419.3	- 19.0
<u>ภาคใต้</u>	<u>Southern Part</u>										
1.จ.เพชรบุรี	Phetchaburi								0.0	52.9	+ 9.4
2.อ.บ้านแหลม	Ban Laem								0.0		
3.อ.บ้านลาด	Ban Lat								0.0		
4.อ.ชะอำ	Cha-am						13.2		13.2		
5.จ.ประจวบคีรีขันธ์	Prachuap Khiri Khan*							T	T	410.6	+198.6
6.อ.กุยบุรี	Kui Buri								0.0		
7.อ.หัวหิน	Hua Hin*								0.0	172.9	+ 52.5
8.จ.ชุมพร	Chumphon*		0.1						0.1	470.0	+ 75.1
9.อ.ท่าแซะ	Tha Sae								0.0		
10.อ.สวี	Sawi								0.0		
11.อ.หลังสวน	Lang Suan								0.0		
12.จ.สุราษฎร์ธานี	Surat Thani *								0.0	172.2	- 17.0
13.อ.ไชยา	Chaiya								0.0		
14.อ.เกาะสมุย	Ko Samui*								0.0		
15.อ.พุนพิน	Phunphin								0.0		
16.อ.บ้านนาสาร	Ban Na San								0.0		
17.จ.นครศรีธรรมราช	Nakhon Si Thammarat*	0.5							0.5	250.9	-332.4
18.อ.สิชล	Sichon								0.0		
19.อ.ท่าศาลา	Tha Sala								0.0		
20.อ.ฉวาง	Chawang	4.1							4.1		
21.อ.ทุ่งสง	Thung Song								0.0		
22.อ.ร่อนพิบูลย์	Ron Phibun								0.0		
23.อ.ปากพนัง	Pak Phanang								0.0		
24.จ.พัทลุง	Phatthalung								0.0	1123.3	+685.5
25.อ.เขาชัยสน	Khao Chaison								0.0		
26.จ.สงขลา	Songkhla*								0.0	158.5	-129.8
27.อ.รัตภูมิ	Rattaphum								0.0		
28.อ.หาดใหญ่	Hat Yai								0.0		
29.อ.สะเดา	Sadao								0.0		
30.จ.ปัตตานี	Pattani*								0.0	86.3	- 54.3
31.อ.หนองจิก	Nong Chik								0.0		
32.อ.ยะหริ่ง	Yaring								0.0		

สถานีฝน	Station	วันที่และจำนวนน้ำฝนเป็นมิลลิเมตร Date and amount of rainfall in m.m. เมษายน April							ฝนรวม ม.ม. Total m.m.	ฝนรวมตั้งแต่ 1 ม.ค. -Accumulative rain -fall Since Jan.1	
		21	22	23	24	25	26	27		ฝนจริง Actual	สูง(+)ต่ำ(-) กว่าปกติ Above(+) Below(-) Normal
33.อ.ปะนาเระ	Panare								0.0		
34.จ.ยะลา	Yala								0.0	..	..
35.อ.เบตง	Betong		8.2	15.4					23.6		
36.อ.บันนังสตา	Bannang Satar								0.0		
37.จ.นราธิวาส	Narathiwat*						T		T	285.4	-351.0
38.อ.ยี่งอ	Yi-ngo								0.0		
39.อ.รือแงะ	Rangae								0.0		
40.อ.ตากใบ	Tak Bai								0.0		
41.จ.ระนอง	Ranong*			0.3	3.5				3.8	185.7	-192.4
42.อ.กระบุรี	Kra Buri			6.7					6.7		
43.จ.พังงา	Phangnga								0.0	656.6	+222.4
44.อ.กะปง	Kapong				54.3				54.3		
45.อ.ตะกั่วป่า	Takua Pa								0.0		
46.อ.ท้ายเหมือง	Thai Muang								0.0		
47.อ.ตะกั่วทุ่ง	Takua Thung								0.0		
48.จ.ภูเก็ต	Phuket*						0.5		0.5	124.1	-166.6
49.สนามบินภูเก็ต	Phuket Air-port*								0.0		
50.อ.ถลาง	Thalang								0.0		
51.จ.กระบี่	Krabi			13.6					13.6		
52.อ.อ่าวลึก	Ao Luk								0.0		
53.อ.คลองท่อม	Khlong Tom		T						T		
54.สนามบินตรัง	Trang Air-port*	0.8	7.6	6.4					14.8	190.5	-130.3
55.อ.สิเกา	Sikao								0.0		
56.อ.ย่านตาขาว	Yan Ta Khao		23.3						23.3		
57.อ.ปะเหลียน	Palian		T						T		
58.จ.สตูล	Satun								0.0	270.6	-150.4
59.อ.ทุ่งหว้า	Thung Wa	8.5							8.5		
60.อ.ละงู	Langu								0.0		

หมายเหตุ ช่องว่าง ไม่มีฝนตก
* สถานีตรวจอากาศ
T ฝนเล็กน้อยวัดไม่ได้
.. ไม่มีรายงาน

Remark Blank No rain
* Synoptic Station
T Trace
.. No report.

อุณหภูมิสูงสุดและต่ำสุดประจำวันที่ ๒๑ - ๒๗ เมษายน ๒๕๑๒

Daily Max. and Min. Temperature 21 - 27 April 1969

สถานี	Station	อุณหภูมิสูงสุดและต่ำสุดเป็นองศา ซ. Max. and Min. Temperature in degree C.							เฉลี่ยสูงสุดต่ำสุด Average Max. Min.	เฉลี่ยในสัปดาห์ Weekly Mean	ค่าปกติประจำเดือน Monthly Normal
		21	22	23	24	25	26	27			
ภาคเหนือ	**Northern Part**										
1.จ.เชียงราย	Chiang Rai	38.0 20.5	39.0 20.3	39.6 20.4	38.2 22.5	39.2 21.5	39.0 20.5	38.5 24.0	38.8 21.7	30.3	27.3
2.จ.แม่ฮ่องสอน	Mae Hong Son	40.0 20.9	40.4 22.0	40.7 22.9	41.1 22.8	41.0 25.2	41.3 24.4	39.0 23.4	40.5 23.1	31.8	29.6
3.จ.เชียงใหม่	Chiang Mai	39.1 23.0	40.5 22.2	40.6 23.1	40.2 23.1	40.5 25.3	39.3 23.7	38.2 22.8	39.8 23.3	31.6	28.6
4.จ.น่าน	Nan	40.1 24.1	41.8 24.3	41.7 23.9	40.6 22.8	39.6 25.6	37.7 24.5	38.5 24.4	40.0 24.2	32.1	29.1
5.อ.ท่าวังผา	Tha Wang Pha	39.4 23.8	39.3 22.9	40.2 23.0	40.6 22.2	38.7 22.1	38.4 26.0	38.7 25.5	39.5 23.6	31.6	..
6.จ.ลำปาง	Lampang	39.2 24.8	39.6 23.6	40.1 24.2	40.0 24.0	40.3 25.6	37.0 27.0	38.9 24.1	39.3 24.8	32.1	29.4
7.อ.แม่สะเรียง	Mae Sariang	40.7 22.9	40.0 24.9	39.8 25.6	41.2 24.2	41.7 25.0	40.7 24.0	40.8 22.3	40.7 24.1	32.4	29.8
8.จ.แพร่	Phrae	41.1 26.8	40.9 27.9	41.0 27.4	41.1 27.6	41.3 27.9	38.7 28.9	37.8 19.4	40.3 26.6	33.5	29.9
9.จ.อุตรดิตถ์	Uttaradit	42.0 24.6	41.9 24.9	43.0 24.2	43.4 24.0	43.3 25.5	39.8 26.3	38.0 21.0	41.3 24.4	32.9	31.0
10.เขื่อนสิริกิติ์	Sirikit Dam	41.6 27.1	41.5 27.3	42.3 27.2	42.4 27.6	42.1 27.6	.. 27.5	.. ..	42.0 27.4	34.7	..
11.จ.ตาก	Tak	41.3 28.5	41.6 29.5	41.9 28.7	43.4 28.2	43.5 28.4	38.0 29.4	40.3 24.5	41.4 28.2	34.8	32.0
12.จ.พิษณุโลก	Phitsanulok	39.7 27.7	40.1 27.1	41.0 27.5	40.6 27.5	40.7 27.8	38.0 29.0	36.6 22.7	39.5 27.0	33.3	30.8
13.อ.แม่สอด	Mae Sot	38.0 25.2	34.6 23.8	38.5 23.5	39.8 22.9	39.3 25.1	39.3 26.0	37.5 23.1	38.1 24.2	31.2	29.9
14.จ.เพชรบูรณ์	Phetchabun	40.5 26.1	40.4 25.7	40.6 26.5	38.8 25.4	38.8 25.9	33.5 22.3	35.5 24.9	38.3 25.0	31.7	30.1
15.อ.หล่มสัก	Lom Sak	..	..	..	..	..	..	..	..	..	..
16.อ.วิเชียรบุรี	Wichian Buri	40.8 25.0	39.9 25.1	40.3 26.8	40.5 25.2	38.9 24.2	35.6 27.8	37.6 25.8	39.1 25.7	32.4	..
ภาคตะวันออกเฉียงเหนือ	**Northeastern Part**										
1.จ.หนองคาย	Nong Khai	36.8 ..	38.4 24.9	38.5 23.9	38.6 25.6	.. 26.4	39.6 22.6	35.9 25.8	38.0 25.7	31.5	..
2.จ.เลย	Loei	38.7 22.4	39.1 22.3	39.6 23.3	40.1 22.8	37.8 23.3	35.0 23.9	36.0 23.8	38.0 23.1	30.6	28.6
3.จ.อุดรธานี	Udon Thani	38.4 25.5	38.2 25.7	38.2 26.3	38.7 25.5	38.8 27.1	33.0 23.8	35.0 26.5	37.2 25.8	31.5	29.8
4.จ.นครพนม	Nakhon Phanom	37.0 25.9	37.2 26.0	36.7 24.6	37.2 25.7	38.0 25.8	35.0 25.2	36.2 24.3	36.8 25.4	31.1	29.0
5.จ.สกลนคร	Sakon Nakhon	38.3 26.3	38.5 25.7	37.7 25.2	37.7 25.6	36.4 25.2	34.3 24.8	35.4 25.1	36.9 25.4	31.2	29.3
6.อ.มุกดาหาร	Mukdahan	39.0 26.0	39.7 26.2	39.3 25.9	38.8 26.0	38.0 24.6	35.3 25.0	37.0 25.5	38.2 25.6	31.9	29.5
7.จ.ขอนแก่น	Khon Kaen	40.4 27.4	40.0 26.9	39.5 26.7	40.8 27.1	40.7 27.3	36.0 25.5	37.5 25.3	39.3 26.6	33.0	30.1
8.อ.โกสุมพิสัย	Kosum Phisai	.. ..	39.8 ..	39.2 24.6	39.5 25.5	39.0 24.3	.. 22.6	.. ..	39.4 24.3	31.9	..
9.จ.ร้อยเอ็ด	Roi Et	38.7 26.5	39.2 27.2	38.8 27.6	39.5 27.4	38.2 26.7	33.8 24.4	36.5 25.0	37.8 26.4	32.1	29.9
10.จ.ชัยภูมิ	Chaiyaphum	38.9 26.2	39.0 25.8	37.4 26.3	38.5 25.4	39.6 24.9	32.0 24.9	36.0 24.6	37.3 25.4	31.4	29.9
11.จ.อุบลราชธานี	Ubon Ratchathani	38.8 25.7	39.0 27.5	38.1 27.4	39.0 26.5	38.8 26.9	34.0 23.7	37.7 25.3	37.9 26.1	32.0	29.8
12.จ.สุรินทร์	Surin	38.5 25.2	39.5 26.3	38.5 26.8	39.0 25.8	38.8 26.5	28.5 22.8	35.0 25.0	36.8 25.5	31.2	29.8
13.อ.ท่าตูม	Tha Tum	39.1 27.2	39.4 27.9	38.6 28.4	39.0 27.7	38.5 26.1	32.3 21.8	36.4 25.7	37.6 26.4	32.0	..
14.อ.นางรอง	Nang Rong	..	..	..	..	..	..	..	..	..	..

สถานี	Station	อุณหภูมิสูงสุดและต่ำสุดเป็นองศา ซ. Max. and Min. Temperature in degree C. 21	22	23	24	25	26	27	เฉลี่ยสูงสุดต่ำสุด Average Max. Min.	เฉลี่ยในสัปดาห์ Weekly Mean	ค่าปกติประจำเดือน Monthly Normal
15.จ.นครราชสีมา	Nakhon Ratchasima	41.6 25.4	41.6 25.6	41.4 26.9	41.3 25.0	40.3 25.6	30.0 23.5	38.0 23.4	39.2 25.1	32.2	29.9
16.อ.โชคชัย	Chok Chai	.. 26.1	38.8 ..	38.6 26.5	39.1 26.6	38.2 26.4	.. 22.9	.. ..	38.7 25.7	32.2	..
ภาคกลาง	Central Part										
1.จ.นครสวรรค์	Nakhon Sawan	41.0 26.8	41.6 27.0	41.1 27.5	41.6 27.6	42.5 27.5	38.3 27.6	38.1 25.2	40.6 27.0	33.8	31.4
2.จ.ลพบุรี	Lop Buri	39.5 26.5	39.6 27.3	39.0 27.0	39.4 27.6	39.5 26.5	.. 28.0	38.0 ..	39.2 27.2	33.2	30.7
3.จ.สุพรรณบุรี	Suphan Buri	40.7 26.9	40.5 27.7	40.0 28.5	39.7 28.2	39.7 27.9	36.9 28.7	36.9 27.8	39.2 28.0	33.6	31.3
4.จ.กาญจนบุรี	Kanchanaburi	41.0 27.8	40.9 27.0	41.1 27.4	41.5 28.2	41.2 27.7	38.0 27.1	37.8 27.8	40.2 27.6	33.9	31.2
5.อ.ทองผาภูมิ	Thong Pha Phum	37.6 22.0	37.9 22.0	38.5 22.5	39.5 23.0	39.2 23.0	39.5 23.0	38.6 24.0	38.7 22.8	30.8	..
6.สนามบินดอนเมือง	Don Muang Air-port	36.4 26.0	35.7 26.4	35.9 27.7	35.6 27.9	35.4 27.4	33.4 27.3	35.5 26.5	35.4 27.0	31.2	30.2
7.จ.พระนคร	Phra Nakhon	36.0 27.7	35.2 28.7	35.2 29.2	35.1 29.4	35.1 28.7	32.8 28.5	34.9 27.5	34.9 28.5	31.7	30.1
8.ศูนย์วิจัยา บางนา	Bang Na	35.2 26.5	35.2 28.2	34.8 28.8	35.2 28.8	34.7 28.8	32.8 27.2	35.2 26.2	34.7 27.8	31.3	..
ภาคตะวันออก	Eastern Part										
1.จ.ปราจีนบุรี	Praohin Buri	37.8 25.7	37.9 25.3	34.5 25.9	37.0 26.4	37.1 26.1	32.3 25.0	36.9 24.4	36.2 25.5	30.9	30.2
2.อ.กบินทร์บุรี	Kabin Buri	.. 25.4	40.0 ..	37.9 25.6	39.2 24.7	37.5 26.1	.. 24.7	.. ..	38.7 25.3	32.0	..
3.อ.อรัญประเทศ	Aranyaprathet	39.5 26.0	39.7 26.5	39.7 26.8	40.0 26.7	39.7 26.8	35.0 22.9	37.7 25.1	38.8 25.8	32.3	30.0
4.จ.ชลบุรี	Chon Buri	35.9 27.6	35.8 27.5	35.6 28.5	35.2 28.4	35.0 27.9	33.1 27.3	35.5 26.5	35.2 27.7	31.5	29.5
5.อ.เกาะสีชัง	Ko Si Chang	35.2 28.4	35.0 28.2	35.7 28.0	34.8 28.6	35.2 28.4	33.4 27.1	34.8 26.9	34.9 27.9	31.4	30.3
6.อ.สัตหีบ	Sattahip	33.8 28.5	33.5 28.4	33.7 28.7	34.1 28.3	34.1 28.7	31.4 27.7	34.0 28.0	33.5 28.3	30.9	30.7
7.จ.ระยอง	Rayong	.. 29.4	34.2 ..	34.0 29.8	34.4 29.7	34.4 29.7	.. 27.6	.. ..	34.3 29.2	31.8	..
8.จ.จันทบุรี	Chanthaburi	33.4 24.2	33.7 24.5	34.0 25.5	34.1 25.5	34.0 25.0	35.5 24.1	34.5 24.3	34.2 24.7	29.5	28.4
9.อ.คลองใหญ่	Khlong Yai	33.3 25.0	32.8 25.5	33.3 25.2	33.5 25.0	33.3 25.2	33.0 24.6	32.6 24.1	33.1 24.9	29.0	28.0
ภาคใต้	Southern Part										
1.อ.หัวหิน	Hua Hin	34.2 25.3	34.1 25.2	34.2 25.9	33.8 27.1	34.0 26.0	33.2 27.0	34.3 26.8	34.0 26.2	30.1	28.7
2.จ.ประจวบคีรีขันธ์	Prachuab Khiri Khan	33.6 22.9	33.6 24.0	33.7 24.1	34.0 26.0	33.9 24.9	33.7 25.1	33.1 25.2	33.7 24.6	29.2	28.8
3.จ.ชุมพร	Chumphon	34.7 22.4	35.2 24.0	34.8 24.4	35.0 23.9	34.0 22.9	33.9 23.9	33.5 23.7	34.4 23.6	29.0	28.4
4.จ.สุราษฎร์ธานี	Surat Thani	35.7 24.4	37.4 23.3	36.2 23.0	36.4 24.6	35.5 20.7	34.7 21.1	35.3 21.9	35.9 22.7	29.3	28.8
5.อ.เกาะสมุย	Ko Samui	32.5 26.6	32.5 27.7	32.6 27.9	32.8 27.7	32.4 26.3	32.2 25.7	31.9 27.1	32.4 27.0	29.7	..
6.จ.นครศรีธรรมราช	Nakhon Si Thammarat	35.0 23.6	35.6 24.2	35.2 24.4	35.0 24.2	34.8 22.4	32.9 22.7	34.4 21.3	34.7 23.3	29.0	28.2
7.จ.สงขลา	Songkhla	34.4 25.0	33.6 24.4	33.8 25.0	33.4 24.2	33.1 24.0	33.5 23.5	34.6 25.0	33.8 24.4	29.1	28.5
8.จ.ปัตตานี	Pattani	36.0 24.5	36.2 23.2	36.0 24.0	34.3 22.8	34.5 21.5	34.1 23.1	35.5 23.5	35.2 23.2	29.2	..
9.จ.นราธิวาส	Narathiwat	34.4 25.3	33.5 24.5	33.8 24.2	34.8 24.0	33.7 22.2	32.8 25.5	35.0 24.8	34.0 24.4	29.2	27.7
10.จ.ระนอง	Ranong	35.8 23.0	36.0 25.0	36.0 24.8	36.7 25.0	37.0 22.5	36.6 24.4	37.3 23.4	36.5 24.0	30.3	28.4
11.จ.ภูเก็ต	Phuket	34.0 24.4	34.2 24.2	34.7 23.8	34.5 26.0	34.8 26.0	35.5 26.4	34.0 25.2	34.5 25.1	29.8	28.6
12.สนามบินภูเก็ต	Phuket Air-port	33.3 23.8	33.8 24.1	34.7 24.9	35.2 25.8	35.1 24.4	34.7 26.3	34.7 24.0	34.5 24.8	29.7	28.3
13.สนามบินตรัง	Trang Air-port	35.8 24.4	36.9 24.3	36.2 24.3	35.7 23.7	34.7 23.6	36.8 23.1	35.8 22.8	36.0 23.7	29.9	29.0

แก้ไขเพิ่มเติมรายงานอากาศประจำสัปดาห์ฉบับที่ ๑๖/๒๕๑๒ เนื่องจากได้รับรายงานภายหลัง

Correction in weekly weather report No. 16/1969 for late report rainfall data

สถานีฝน	Station	วันที่และจำนวนน้ำฝนเป็นมิลลิเมตร Date and amount of rainfall in m.m. เมษายน April							ฝนรวม มม. Total m.m.	ฝนรวมตั้งแต่ 1 ม.ค. Accumulative rain-fall Since Jan.1	
		14	15	16	17	18	19	20		ฝนจริง Actual	สูง(+)ต่ำ(-) กว่าปกติ Above(+) Below(-) Normal
ภาคเหนือ	Northern Part										
18.อ.ฝาง	Fang						9.7		9.7		
22.อ.สันทราย	San Sai						4.2		4.4		
ภาคตะวันออกเฉียงเหนือ	Northeastern Part										
5.อ.วังสพุง	Wang Saphung							14.0	14.0		
20.อ.นาแก	Na Kae							1.2	32.3		
24.อ.ยางตลาด	Yang Talat						1.9		1.9		
84.อ.ยะโสธร	Yasothon							2.2	2.2		
ภาคกลาง	Central Part										
26.อ.ท่าวุ้ง	Tha Wung					18.2			18.2		
ภาคตะวันออก	Eastern Part										
14.อ.พานทอง	Phan Thong						7.9		7.9		
ภาคใต้	Southern Part										
35.อ.เบตง	Betong							18.7	126.5		
53.อ.คลองทอม	Khlong Tom							2.7	5.4		

กรมอุตุนิยมวิทยา สำนักนายกรัฐมนตรี

รายงานอากาศประจำสัปดาห์ ระหว่างวันที่ ๒๘ เมษายน – ๔ พฤษภาคม ๒๕๑๒

และ

การคาดหมายลักษณะอากาศ ระหว่างวันที่ ๕ – ๑๑ พฤษภาคม ๒๕๑๒

ฉบับที่ ๑๘/๒๕๑๒

พลเรือโท สนิธ เวสารัชชนันท์

อธิบดีกรมอุตุนิยมวิทยา

METEOROLOGICAL DEPARTMENT

OFFICE OF THE PRIME MINISTER

BANGKOK THAILAND

WEEKLY WEATHER REPORT

DURING THE PERIOD 28 APRIL — 4 MAY 1969

AND

WEATHER OUTLOOK

DURING APRIL 5– 11 MAY 1969

No. 18/1969

Sanit Vesa — rajananda

Vice Admiral, Director General

การคาดหมายลักษณะอากาศใน ๗ วันข้างหน้า

ตั้งแต่วันที่ ๕ – ๑๑ พฤษภาคม ๒๕๑๒

ลักษณะทั่วไป

ร่องมรสุมพาดผ่านตอนกลางของประเทศมาเลเซียและคาดว่าจะเลื่อนขึ้นมาทางเหนือเล็กน้อยในตอนปลายสัปดาห์ ลักษณะเช่นนี้จะทำให้มีฝนตกมากขึ้นทางตอนใต้สุดของประเทศไทย

ภาคเหนือ ภาคตะวันออกเฉียงเหนือ ภาคกลาง ภาคตะวันออก อ่าวไทยฝั่งตะวันออก	จะมีฝนหรือฝนฟ้าคะนองเป็นแห่ง ๆ แต่ในตอนปลายสัปดาห์จะมีฝนกระจาย
อ่าวไทยฝั่งตะวันตก	จะมีฝนหรือฝนฟ้าคะนองเป็นแห่ง ๆ เว้นแต่ทางตอนใต้สุดจะมีฝนตกมากขึ้นในตอนปลายสัปดาห์
ภาคใต้ฝั่งตะวันตก	ตลอดสัปดาห์จะมีฝนเกือบทั่วไป
พระนคร และ ธนบุรี	จะมีฝนหรือฝนฟ้าคะนองเป็นแห่ง ๆ แต่ในตอนปลายสัปดาห์จะมีฝนกระจาย

กรมอุตุนิยมวิทยา

๕ พ.ค. ๑๒

Weather Outlook for the next seven days

From 5 - 11 May 1969

General Situation

The monsoon trough runs across central Malaysia and it is expected to move slightly northward at the end of the week. This condition will cause substantial rains over the extreme south of Thailand.

Northern Part: Northeastern Part: Central Part: Eastern Part: Gulf of Thailand, East Coast:	Isolated showers or thundershowers except for scattered falls at the end of the week.
Gulf of Thailand, West Coast:	Isolated showers or thundershowers except for substantial falls over the extreme south at the end of the week.
Southern Thailand, West Coast:	Almost widespread rains throughout the week.
Phra Nakhon & Thonburi:	Isolated showers or thundershowers except for scattered falls at the end of the week.

Meteorological Department
5 / 5 / 1969

สรุปลักษณะอากาศทั่วไปในรอบสัปดาห์

ตั้งแต่วันที่ ๒๘ เมษายน – ๔ พฤษภาคม ๒๕๑๒

๑. หย่อมความกดอากาศต่ำ เนื่องจากความร้อนยังคงปกคลุมตอนบนของประเทศไทยและประเทศพะม่าตลอดสัปดาห์ ในตอนกลางและปลายสัปดาห์บริเวณความกดอากาศสูงจากมหาสมุทรแปซิฟิคได้ทวีกำลังแรงขึ้นทำให้กระแสลมตะวันออกเฉียงใต้พัดเข้าสู่ประเทศไทยแรงขึ้น ลักษณะเช่นนี้ ทำให้มีฝนและฝนฟ้าคะนองกระจายเป็นแห่ง ๆ มากขึ้นเกือบตลอดสัปดาห์ ในบริเวณตั้งแต่เหนืออ่าวไทยขึ้นไป โดยเฉพาะในภาคตะวันออกเฉียงเหนือและบริเวณตอนใต้ของภาคกลาง ระดับอุณหภูมิได้เย็นลงเล็กน้อย แต่ในวันสุดสัปดาห์ฝนได้ลดน้อยลงและระดับอุณหภูมิของอากาศเริ่มสูงขึ้นอีก ในระหว่างสัปดาห์ปรากฏว่ามีฝนดีขึ้นในภาคใต้ โดยเฉพาะในบริเวณฝั่งตะวันตกของภาค

๒. ในระหว่างสัปดาห์ ปรากฏว่าอุณหภูมิสูงสุดในภาคต่าง ๆ ของประเทศไทยมีดังต่อไปนี้.–

ภาคเหนือ	๔๒.๒° ซ.ที่ อ.เมือง	จ.เชียงใหม่	เมื่อวันที่ ๔ พ.ค.
ภาคตะวันออกเฉียงเหนือ	๓๙.๐° ซ.ที่ อ.เมือง	จ.ขอนแก่น	" ๔ "
ภาคกลาง	๔๑.๒° ซ.ที่ อ.เมือง	จ.นครสวรรค์	" ๔ "
ภาคตะวันออก	๓๗.๘° ซ.ที่ อ.อรัญประเทศ	จ.ปราจีนบุรี	" ๑ "
ภาคใต้	๓๖.๙° ซ.ที่ อ.เมือง	จ.ตรัง	" ๔ "

กรมอุตุนิยมวิทยา

๕ พ.ค.๑๒

General Situation

Period 28 April - 4 May 1969

1. The heat lows still covered the Upper Thailand and Burma throughout the week. In the middle and latter periods of the week the Pacific high was strenghtenin and extending its southeast airstream through Thailand. This condition produced more scattered rainshowers and thundershowers over the Upper Thailand almost throughout the week particularly in the northeastern part and the southern portion of the central part and also caused slight decreasing of the temperature over the areas. Scanty rainfall with slight increasing of the temperature again occurred at the week-end. Better distribution of rainfall occurred in the southern part particularly in the west coast.

2. During the week the highest temperature in various parts of Thailand were as follows:-

Northern Part	42.2° C.at Chiang Mai	on 4 May
Northeastern Part	39.0° C.at Khon Kaen	" 4 "
Central Part	41.2° C.at Nakhon Sawan	" 4 "
Eastern Part	37.8° C.at Aranyaprathet	" 1 "
Southern Part	36.9° C.at Trang	" 4 "

Meteorological Department
5 / 5 / 1969

ข่าวอากาศเพื่อการเกษตรประจำสัปดาห์

เมื่อวันที่ ๒๘ เมษายน - ๔ พฤษภาคม มีลักษณะอากาศซึ่งพอสรุปได้ดังต่อไปนี้.- หย่อมความกดอากาศต่ำเนื่องจากความร้อนยังคงปกคลุมตอนบนของประเทศไทยและประเทศพม่าตลอดสัปดาห์ ในตอนกลางและปลายสัปดาห์บริเวณความกดอากาศสูงจากมหาสมุทรแปซิฟิคได้หวีกำลังแรงขึ้น ทำให้กระแสลมตะวันออกเฉียงใต้พัดเข้าสู่ประเทศไทยแรงขึ้น ลักษณะเช่นนี้ทำให้มีฝนและฝนฟ้าคะนองกระจายเป็นแห่ง ๆ มากขึ้นเกือบตลอดสัปดาห์ในบริเวณตั้งแต่เหนืออ่าวไทยขึ้นไป โดยเฉพาะในภาคตะวันออกเฉียงเหนือและบริเวณตอนใตของภาคกลาง ระดับอุณหภูมิได้เย็นลงเล็กน้อย แต่ในวันสุดสัปดาห์ฝนได้ลดน้อยลงและระดับอุณหภูมิของอากาศเริ่มสูงขึ้นอีก ในระหว่างสัปดาห์ปรากฏว่ามีฝนดีขึ้นในภาคใต้ โดยเฉพาะในบริเวณฝั่งตะวันตกของภาค

<u>ข้อควรทราบ</u>

ในระยะนี้ร่องมรสุมซึ่งพาดอยู่ตอนกลางของประเทศมาเลเซียจะเลื่อนขึ้นมาทางเหนือเล็กน้อย ลักษณะเช่นนี้จะทำให้มีฝนตกหนาแน่นขึ้น โดยเฉพาะทางตอนใต้สุดของประเทศไทย สำหรับในภาคอื่น ๆ จะมีฝนบ้าง แต่ปริมาณยังไม่สู้มากนัก.

กองอากาศเกษตร กรมอุตุนิยมวิทยา

๔ พฤษภาคม ๒๕๑๒

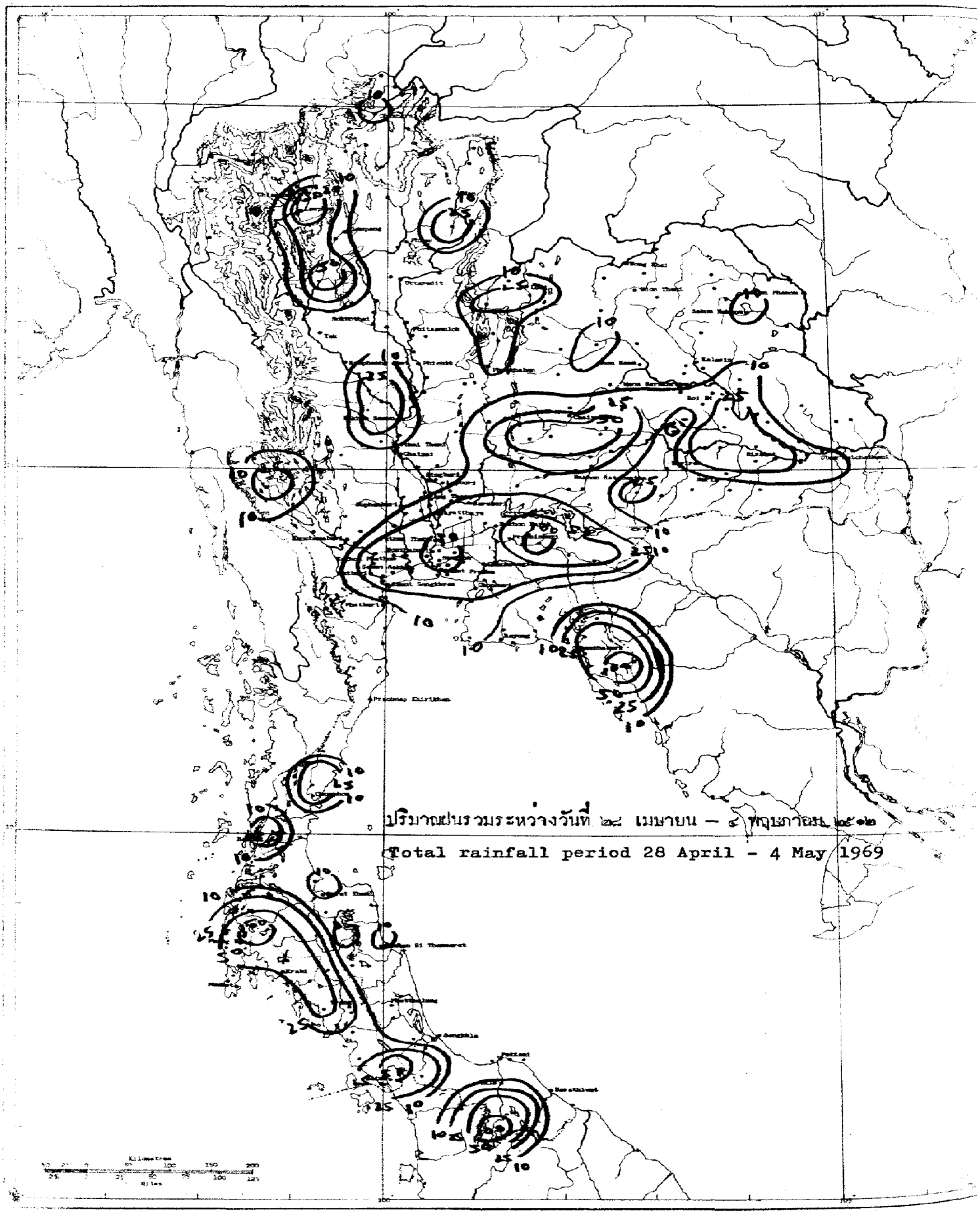
ปริมาณฝนรวมระหว่างวันที่ ๒๘ เมษายน – ๔ พฤษภาคม ๒๕๑๒
Total rainfall period 28 April - 4 May 1969

สถานีฝน	Station	วันที่และจำนวนน้ำฝนเป็นมิลลิเมตร Date and amount of rainfall in m. m. เมษายน April			พฤษภาคม May				ฝนรวม มม. Total m. m.	ฝนรวมตั้งแต่ 1 ม.ค. Accumulative rain-fall Since Jan. 1 ฝนจริง Actual	สูง(+)ต่ำ(-) กว่าปกติ Above(+) Below(-) Normal
		28	29	30	1	2	3	4			
ภาคเหนือ	Northern Part										
1. จ.เชียงราย	Chiang Rai*	9.8							9.8	44.5	-117.3
2. อ.แม่สาย	Mae Sai								0.0		
3. อ.เชียงแสน	Chiang Saen				T				T		
4. อ.เชียงของ	Chiang Khong								0.0		
5. อ.แม่จัน	Mae Chan								0.0		
6. อ.แม่สรวย	Mae Suai	0.1							0.1		
7. อ.เทิง	Thoeng								0.0		
8. อ.เชียงคำ	Chiang Kham								0.0		
9. อ.พาน	Phan								0.0		
10. อ.แม่ใจ	Mae Chai	6.7							6.7		
11. อ.เวียงป่าเป้า	Wiang Pa Pao								0.0		
12. อ.พะเยา	Phayao								0.0		
13. จ.แม่ฮ่องสอน	Mae Hong Son*			T					T	37.9	- 36.5
14. อ.ปาย	Pai			5.7					5.7		
15. อ.ขุนยวม	Khun Yuam		T		T				T		
16. อ.แม่สะเรียง	Mae Sariang*	T	2.0						2.0	27.4	-141.4
17. จ.เชียงใหม่	Chiang Mai*		T		0.3			0.1	0.4	28.3	-172.4
18. อ.ฝาง	Fang								0.0		
19. อ.เชียงดาว	Chiang Dao								0.0		
20. อ.แม่แตง	Mae Taeng								0.0		
21. อ.แม่ริม	Mae Rim								0.0		
22. อ.สันทราย	San Sai		5.1						5.1		
23. อ.ดอยสะเก็ด	Doi Saket		4.8						4.8		
24. อ.สันกำแพง	San Kamphaeng								0.0		
25. อ.หางดง	Hang Dong								0.0		
26. อ.สารภี	Saraphi								0.0		
27. อ.สันป่าตอง	San Pa Tong								0.0		
28. อ.จอมทอง	Chom Thong					3.6			3.6		
29. อ.ฮอด	Hot	7.1	6.1	0.4	T				13.6		
30. จ.ลำพูน	Lamphun		60.3						60.3	..	..
31. อ.ป่าซาง	Pa Sang								0.0		
32. อ.ลี้	Li	2.6	38.0						40.6		
33. จ.ลำปาง	Lampang*	T	21.5						21.5	121.7	- 33.3
34. อ.งาว	Ngao								0.0		
35. อ.แจ้ห่ม	Chae Hom								0.0		
36. อ.เกาะคา	Ko Kha		11.2						11.2		
37. อ.สบปราบ	Sop Prap		0.6	T		9.7			10.3		
38. อ.เถิน	Thoen		60.7						60.7		
39. อ.แม่พริก	Mae Phrik								0.0		

สถานีฝน	Station	วันที่และจำนวนน้ำฝนเป็นมิลลิเมตร Date and amount of rainfall in m.m. เมษายน April						พฤษภาคม May	ฝนรวม มม. Total m.m.	ฝนรวมตั้งแต่ 1 ม.ค. Accumulative rain-fall Since Jan.1	
		28	29	30	1	2	3	4		ฝนจริง Actual	สูง(+)ต่ำ(-)กว่าปกติ Above(+) Below(-) Normal
40.จ.แพร่	Phrae*				1.4				1.4	116.9	- 59.4
41.อ.สอง	Song								0.0		
42.อ.สูงเม่น	Sung Men								0.0		
43.อ.เด่นชัย	Den Chai								0.0		
44.จ.น่าน	Nan*	1.2	0.6			T	0.2		2.0	129.4	- 56.9
45.อ.ทุ่งช้าง	Thung Chang								0.0		
46.อ.ท่าวังผา	Tha Wang Pha*					T			T		
47.อ.ปัว	Pua								0.0		
48.อ.สา	Sa								0.0		
49.อ.นาน้อย	Na Noi					37.2			37.2		
50.จ.อุตรดิตถ์	Uttaradit*		2.3	4.2					6.5	88.9	-100.7
51.อ.ฟากท่า	Fak Tha			7.9					7.9		
52.อ.น้ำปาด	Nam Pat								0.0		
53.เขื่อนสิริกิติ์	Sirikit Dam*		T		T				T		
54.อ.ท่าปลา	Tha Pla								0.0		
55.อ.ลับแล	Laplae			20.2					20.2		
56.จ.ตาก	Tak*	T	T	T		1.7			1.7	63.2	- 32.5
57.อ.บ้านตาก	Ban Tak		T	1.2					1.2		
58.อ.แม่สอด	Mae sot*			4.7	4.2				8.9	12.5	- 81.4
59.อ.อุ้มผาง	Umphang								0.0		
60.จ.สุโขทัย	Sukhothai								0.0	64.1	-105.4
61.อ.สวรรคโลก	Sawankhalok								0.0		
62.อ.กงไกรลาศ	Kong Krailat								0.0		
63.จ.พิษณุโลก	Phitsanulok*			0.3	0.8	0.8			1.9	102.9	- 75.0
64.อ.พรหมพิราม	Phrom Phiram								0.0		
65.อ.วังทอง	Wang Thong				T				T		
66.อ.บางกระทุ่ม	Bang Kratum								0.0		
67.จ.กำแพงเพชร	Kamphaeng Phet				3.9				3.9	143.6	+ 61.4
68.อ.คลองขลุง	Khlong Khlung								0.0		
69.อ.ขาณุวรลักษบุรี	Khanu Woralaksaburi				39.9				39.9		
70.จ.พิจิตร	Phichit								0.0	154.1	+ 30.3
71.อ.สามง่าม	Sam Ngam								0.0		
72.อ.ตะพานหิน	Taphan Hin								0.0		
73.อ.บางมูลนาก	Bang Mun Nak								0.0		
74.อ.โพทะเล	Pho Thale								0.0		
75.จ.เพชรบูรณ์	Phetchabun*			5.3	5.6		0.4		11.3	151.8	- 32.6
76.อ.หล่มเก่า	Lom Kao	T			3.7				3.7		
77.อ.หล่มสัก	Lom Sak*	T							T		
78.อ.ชนแดน	Chon Daen						6.8		6.8		
79.อ.หนองไผ่	Nong Phai	1.9		4.7	3.2				9.8		
80.อ.วิเชียรบุรี	Wichian Buri*			4.1	2.7	27.0			33.8		

สถานีฝน	Station	วันที่และจำนวนน้ำฝนเป็นมิลลิเมตร Date and amount of rainfall in m.m. เมษายน April				พฤษภาคม May			ฝนรวม ม.ม. Total m.m.	ฝนรวมตั้งแต่ 1 ม.ค. Accumulative rain-fall Since Jan. 1 ฝนจริง Actual	สูง(+)ต่ำ(-)กว่าปกติ Above(+) Below(-) Normal
		28	29	30	1	2	3	4			
ภาคตะวันออกเฉียงเหนือ	Northeastern Part										
1.จ.เลย	Loei*			1.0	T	0.1			1.1	155.0	- 87.4
2.อ.เชียงคาน	Chiang Khan			2.9					2.9		
3.อ.ท่าลี่	Tha Li								0.0		
4.อ.ด่านซ้าย	Dan Sai				25.2				25.2		
5.อ.วังสพุง	Wang Saphung	25.6				2.7			28.3		
6.จ.หนองคาย	Nong Khai*					0.2			0.2	240.2	+ 86.2
7.อ.ศรีเชียงใหม่	Si Chiang Mai								0.0		
8.อ.โพนพิสัย	Phon Phisai								0.0		
9.อ.ท่าบ่อ	Tha Bo					1.4			1.4		
10.จ.อุดรธานี	Udon Thani*	T			0.2		T		0.2	146.3	- 1.3
11.อ.เพ็ญ	Phen								0.0		
12.อ.หนองหาร	Nong Han								0.0		
13.จ.สกลนคร	Sakon Nakhon*			8.8	8.2	T			17.0	205.2	+ 10.7
14.อ.วานรนิวาส	Wanon Niwat								0.0		
15.อ.สว่างแดนดิน	Sawang Daen Din								0.0		
16.อ.พรรณานิคม	Phanna Nikhom				9.2				9.2		
17.จ.นครพนม	Nakhon Phanom*			0.3	T	T	T		0.3	139.7	- 45.7
18.อ.บ้านแพง	Ban Phaeng								0.0		
19.อ.ท่าอุเทน	Tha Uten								0.0		
20.อ.นาแก	Na Kae					T	1.3		1.3		
21.อ.ธาตุพนม	That Phanom								0.0		
22.อ.มุกดาหาร	Mukdahan*				0.6	3.0			3.6	51.9	- 75.5
23.จ.กาฬสินธุ์	Kalasin								0.0	236.9	+ 31.5
24.อ.บางคลาด	Yang Talat				T	8.6			8.6		
25.อ.สหัสขันธ์	Sahatsakhan				T				T		
26.อ.กมลาไสย	Kamalasai								0.0		
27.จ.ร้อยเอ็ด	Roi Et*	0.1			0.9	6.4			7.4	162.3	- 22.6
28.อ.โพนทอง	Phon Thong								0.0		
29.อ.ธวัชบุรี	Thawatchaburi				2.3				2.3		
30.อ.อาจสามารถ	At Samat				23.1	3.1			26.2		
31.อ.เสลภูมิ	Selaphum					13.5			13.5		
32.อ.จตุรพักตรพิมาน	Chaturaphak Phiman								0.0		
33.อ.เกษตรวิสัย	Kaset Wisai								0.0		
34.อ.พนมไพร	Phanom Phrai								0.0		
35.อ.สุวรรณภูมิ	Suwannaphum				29.0	2.7			31.7		
36.จ.มหาสารคาม	Maha Sarakham				1.2				1.2	195.4	+ 49.2
37.อ.โกสุมพิสัย	Kosum Phisai*				19.2				19.2		
38.อ.บรบือ	Borabu				24.0				24.0		
39.อ.พยัคฆภูมิพิสัย	Phayakkhaphum Phisai					16.6			16.6		
40.จ.ขอนแก่น	Khon Kaen*				1.6			T	1.6	144.8	- 23.2

สถานีฝน	Station	วันที่และจำนวนน้ำฝนเป็นมิลลิเมตร Date and amount of rainfall in m.m. เมษายน April			พฤษภาคม May				ฝนรวม ม.ม. Total m.m.	ฝนรวมตั้งแต่ 1 ม.ค. Accumulative rain-fall Since Jan.1	
		28	29	30	1	2	3	4		ฝนจริง Actual	สูง(+)ต่ำ(-) กว่าปกติ Above(+) Below(-) Normal
41.อ.ภูเวียง	Phu Wiang	12.8					7.6		20.4		
42.อ.ชุมแพ	Chum Phae			8.0	6.0				14.0		
43.อ.มัญจาคีรี	Mancha Khiri								0.0		
44.อ.ชนบท	Chonnabot*	16.2							16.2		
45.อ.บ้านไผ่	Ban Phai				22.2				22.2		
46.อ.พล	Phon								0.0		
47.จ.ชัยภูมิ	Chaiyaphum*	0.9	T		7.3	5.0			13.2	212.1	+ 63.4
48.อ.ภูเขียว	Phu Khiec								0.0		
49.อ.คอนสวรรค์	Khon Sawan		17.0						17.0		
50.อ.จัตุรัส	Chatturat	15.2			T	75.1			90.3		
51.อ.บำเหน็จณรงค์	Bamnet Narong	72.5				18.6			91.1		
52.จ.นครราชสีมา	Nakhon Ratchasima*	1.1			9.3				10.4	98.8	- 74.9
53.อ.บัวใหญ่	Bua Yai								0.0		
54.อ.คง	Khong				45.3	20.0			65.3		
55.อ.ด่านขุนทด	Dan Khun Thot								0.0		
56.อ.โนนไทย	Non Thai				122.3				122.3		
57.อ.โนนสูง	Non Sung		7.8		13.5				21.3		
58.อ.พิมาย	Phimai								0.0		
59.อ.สีคิ้ว	Sikhiu		13.2				3.4		16.6		
60.อ.สูงเนิน	Sung Noen								0.0		
61.อ.ปักธงชัย	Phak Thong Chai				35.6				35.6		
62.อ.โชคชัย	Chok Chai*	3.5			4.1				7.6		
63.อ.ครบุรี	Khon Buri								0.0		
64.จ.บุรีรัมย์	Buri Ram								0.0	165.7	- 20.6
65.อ.ชุมพวง	Phutthaisong					32.5			32.5		
66.อ.สตึก	Satuk								0.0		
67.อ.ลำปลายมาศ	Lam Plai Mat								0.0		
68.อ.นางรอง	Nang Rong*	7.1		T		22.8			29.9		
69.จ.สุรินทร์	Surin*	3.5				4.2			7.7	82.6	- 63.3
70.อ.รัตนบุรี	Rattanaburi								0.0		
71.อ.ท่าตูม	Tha Tum*					25.3			25.3		
72.อ.ศีขรภูมิ	Sikhoraphum								0.0		
73.อ.ปราสาท	Prasat								0.0		
74.อ.สังขะ	Sangkha			18.4					18.4		
75.จ.ศรีสะเกษ	Si Sa Ket			37.3					37.3	74.0	- 58.9
76.อ.ราษีไศล	Rasi Salai			22.1		0.8			22.9		
77.อ.อุทุมพรพิสัย	Uthumphon Phisai	0.8			32.5				33.3		
78.อ.กันทรารมย์	Kanthararom			1.9					1.9		
79.อ.อุทุมพร	Khukhan								0.0		
80.อ.กันทรลักษ์	Kantharalak								0.0		
81.จ.อุบลราชธานี	Ubon Ratchathani*	T		0.2		2.3		3.9	6.4	98.9	- 82.8

สถานีฝน	Station	วันที่และจำนวนน้ำฝนเป็นมิลลิเมตร Date and amount of rainfall in m.m. เมษายน April			พฤษภาคม May				ฝนรวม ม.ม. Total m.m.	ฝนรวมตั้งแต่ 1 ม.ค. Accumulative rain-fall Since Jan. 1 ฝนจริง Actual	สูง(+)ต่ำ(-) กว่าปกติ Above(+) Below(-) Normal
		28	29	30	1	2	3	4			
82.อ.เขมราฐ	Khemarat			7.4					7.4		
83.อ.อำนาจเจริญ	Amnat Charoen								0.0		
84.อ.ยโสธร	Yasothon			5.2		11.8			17.0		
85.อ.คำเขื่อนแก้ว	Kham Khuan Kaeo								0.0		
86.อ.ตระการพืชผล	Trakan Phutphon								0.0		
87.อ.มหาชนะชัย	Maha Chana Chai			4.9		2.4			7.3		
88.อ.เรืองใน	Khuang Nai			2.0					2.0		
89.อ.โขงเจียม	Khong Chiam				T				T		
90.อ.เดชอุดม	Det Udom	3.5		10.7					14.2		
<u>ภาคกลาง</u>	<u>Central Part</u>										
1.จ.นครสวรรค์	Nakhon Sawan*	0.2						T	0.2	180.1	+ 10.8
2.อ.บรรพตพิสัย	Banphot Phisai			T	28.2				28.2		
3.อ.ตากฟ้า	Takhli								0.0		
4.อ.ลาดยาว	Lat Yao				43.5				43.5		
5.อ.ชุมแสง	Chumsaeng	T		T	T				T		
6.อ.หนองบัว	Nong Bua								0.0		
7.อ.ท่าตะโก	Tha Tako								0.0		
8.อ.พยุหะคีรี	Phayuha Khiri								0.0		
9.จ.อุทัยธานี	Uthai Thani								0.0	91.2	- 59.5
10.อ.สว่างอารมณ์	Sawang Arom								0.0		
11.อ.หนองฉาง	Nong Chang				3.8				3.8		
12.อ.ทัพทัน	Thab Than					28.6			28.6		
13.อ.หนองขาหย่าง	Nong Khayang								0.0		
14.อ.บ้านไร่	Ban Rai								0.0		
15.จ.ชัยนาท	Chainat								0.0	103.2	- 64.4
16.อ.มโนรมย์	Manorom								0.0		
17.อ.วัดสิงห์	Wat Sing								0.0		
18.จ.สิงห์บุรี	Sing Buri								0.0	45.1	-111.6
19.อ.อินทร์บุรี	In Buri								0.0		
20.อ.บางระจัน	Bang Rachan								0.0		
21.อ.พรหมบุรี	Phrom Buri		40.0						40.0		
22.จ.ลพบุรี	Lopburi*		T						T	117.4	- 58.0
23.อ.บ้านหมี่	Ban Mi	5.2							5.2		
24.อ.ชัยบาดาล	Chai Badan	6.3							6.3		
25.อ.บัวชุม	Bua Chum*	T			2.7				2.7		
26.อ.ท่าวุ้ง	Tha Wung			20.6					20.6		
27.อ.โคกสำโรง	Khok Samrong	30.8							30.8		
28.จ.สุพรรณบุรี	Suphan Buri*		8.4	0.8					9.2	203.4	+ 24.8
29.อ.ดอนเจดีย์	Don Chedi								0.0		
30.อ.เดิมบางนางบวช	Doembang Nangbuat								0.0		
31.อ.สามชุก	Sam Chuk								0.0		

สถานีฝน	Station	วันที่และจำนวนน้ำฝนเป็นมิลลิเมตร Date and amount of rainfall in m.m. เมษายน April			พฤษภาคม May				ฝนรวม m.m. Total m.m.	ฝนรวมตั้งแต่ 1 ม.ค. Accumulative rain-fall Since Jan.1 ฝนจริง Actual	สูง(+)ต่ำ(-) กว่าปกติ Above(+) Below(-) Normal
		28	29	30	1	2	3	4			
32.อ.ศรีประจันต์	Si Prachan								0.0		
33.อ.บางปลาม้า	Bang Pla Ma			10.6					10.6		
34.อ.สองพี่น้อง	Song Phi Nong								0.0		
35.จ.อ่างทอง	Ang Thong			2.0					2.0	131.3	- 78.8
36.อ.โพธิ์ทอง	Pho Thong		8.5						8.5		
37.อ.ไชโย	Chaiyo								0.0		
38.อ.วิเศษชัยชาญ	Wiset Chai Chan								0.0		
39.อ.ป่าโมก	Pa Mok								0.0		
40.จ.สระบุรี	Saraburi	13.3		11.8					25.1	199.9	+ 13.9
41.อ.พระพุทธบาท	Phra Phutthabat								0.0		
42.อ.บ้านหมอ	Ban Mo	4.3	15.1						19.4		
43.อ.หนองแค	Nong Khae								0.0		
44.อ.แก่งคอย	Kaeng Khoi	34.5	1.9	4.1					40.5		
45.จ.พระนครศรีอยุธยา	Ayutthaya								0.0	21.2	- 137.7
46.อ.ท่าเรือ	Tha Rua		16.3	1.4					17.7		
47.อ.ผักไห่	Phak Hai								0.0		
48.อ.บางบาล	Bang Ban			8.4					8.4		
49.อ.บางไทร	Bang Sai								0.0		
50.อ.เสนา	Sena								0.0		
51.อ.บางปะอิน	Bang Pa-in								0.0		
52.จ.ปทุมธานี	Pathum Thani	10.3							10.3	93.8	-102.8
53.อ.ธัญบุรี	Thanyaburi					40.3			40.3		
54.ต.รังสิต	Rangsit	21.7				36.4			58.1		
55.จ.นนทบุรี	Nonthaburi					15.9			15.9	110.6	- 64.8
56.อ.บางบัวทอง	Bang Bua Thong					47.5			47.5		
57.จ.ธนบุรี	Thon Buri								0.0	166.5	+ 47.1
58.อ.บางขุนเทียน	Bang Khun Thian								0.0		
59.อ.ตลิ่งชัน	Taling Chan					32.5			32.5		
60.จ.พระนคร	Phra Nakhon*				0.7	7.2			7.9	82.3	-155.7
61.สนามบินดอนเมือง	Don Muang Air-port*	T	T	0.7		2.9			3.6	119.6	-108.8
62.อ.บางเขน	Bang Khen*	25.6	T			38.3			63.9		
63.อ.มีนบุรี	Min Buri			4.7					4.7		
64.อ.ลาดกระบัง	Lat Krabang		49.3						49.3		
65.ศูนย์วิจัยบางนา	Bang Na*				9.8	69.5			79.3		
66.จ.กาญจนบุรี	Kanchanaburi*					3.2			3.2	165.1	- 23.8
67.เหมืองปิล็อก	Pilok								0.0		
68.อ.สังขละบุรี	Sangkhla Buri								0.0		
69.อ.ทองผาภูมิ	Thong Pha Phum*	1.6	43.4		0.3	3.7			49.0		
70.อ.ศรีสวัสดิ์	Si Sawat								0.0		
71.อ.บ่อพลอย	Bo Phloi								0.0		
72.อ.ไทรโยค	Sai Yok								0.0		

สถานีฝน	Station	วันที่และจำนวนน้ำฝนเป็นมิลลิเมตร Date and amount of rainfall in m.m. เมษายน April				พฤษภาคม May			ฝนรวม ม.ม. Total m.m.	ฝนรวมตั้งแต่ 1 ม.ค. Accumulative rain-fall Since Jan. 1 ฝนจริง Actual	สูง(+)ต่ำ(-) กว่าปกติ Above(+) Below(-) Normal
		28	29	30	1	2	3	4			
73.อ.พนมทวน	Phanom Thuan								0.0		
74.อ.ท่าม่วง	Tha Muang					6.4			6.4		
75.อ.ท่ามะกา	Tha Maka								0.0		
76.จ.นครปฐม	Nakhon Pathom					16.7			16.7	40.1	-146.3
77.อ.กำแพงแสน	Kamphaeng Saen								0.0		
78.อ.นครชัยศรี	Nakhon Chaisi								0.0		
79.จ.ราชบุรี	Ratchaburi								0.0	73.6	- 53.6
80.อ.บ้านโป่ง	Ban Pong								0.0		
81.อ.โพธาราม	Photharam					25.4			25.4		
82.อ.ดำเนินสดวก	Damnoen Saduak								0.0		
83.อ.ปากท่อ	Pak Tho								0.0		
84.จ.สมุทรสงคราม	Samut Songkham								0.0	81.1	- 59.0
85.อ.บางคนที	Bang Khonthi								0.0		
86.อ.อัมพวา	Amphawa								0.0		
87.จ.สมุทรสาคร	Samut Sakhon	30.2							30.2	68.8	-138.4
88.จ.สมุทรปราการ	Samut Prakan								0.0	103.7	- 81.9
89.อ.พระประแดง	Phra Pradaeng								0.0		
90.อ.บางพลี	Bang Phli				1.9	17.8			19.7		
<u>ภาคตะวันออก</u>	<u>Eastern Part</u>										
1.จ.นครนายก	Nakhon Nayok	2.5							2.5	125.9	-102.7
2.อ.บ้านนา	Ban Na								0.0		
3.อ.ปากพลี	Pak Phli								0.0		
4.จ.ปราจีนบุรี	Prachin Buri*				30.4	26.4		22.9	79.7	406.4	+167.2
5.อ.บ้านสร้าง	Ban Sang				T				T		
6.อ.ศรีมหาโพธิ	Si Maha Phot				3.1	3.2			6.3		
7.อ.กบินทร์บุรี	Kabin Buri	26.5			43.4	62.5			132.4		
8.อ.สระแก้ว	Sakaeo	3.0			18.2				21.2		
9.อ.วัฒนานคร	Watthana Nakhon	2.2	15.9		3.8	6.3			28.2		
10.อ.อรัญประเทศ	Aranyaprathet*	0.2				31.0			31.2	158.9	- 88.0
11.จ.ฉะเชิงเทรา	Chachoengsao								0.0	36.7	-160.4
12.อ.บ้านโพธิ์	Ban Pho								0.0		
13.จ.ชลบุรี	Chon Buri*					3.5	1.5		5.0	107.4	-130.9
14.อ.พานทอง	Phan Thong	46.7							46.7		
15.อ.พนัสนิคม	Phanat Nikhom	23.4							23.4		
16.อ.บ้านบึง	Ban Bung	33.2							33.2		
17.อ.เกาะสีชัง	Ko Sichang*								0.0		
18.อ.ศรีราชา	Si Racha					5.4			5.4		
19.อ.สัตหีบ	Sattahip*		12.0			T			12.0	380.5	+100.1
20.จ.ระยอง	Rayong*					0.7			0.7	626.9	+437.3
21.อ.บ้านค่าย	Ban Khai								0.0		
22.อ.แกลง	Klaeng	T	T						T		

สถานีฝน	Station	วันที่และจำนวนน้ำฝนเป็นมิลลิเมตร Date and amount of rainfall in m.m. เมษายน April				พฤษภาคม May			ฝนรวม ม.ม. Total m.m.	ฝนรวมตั้งแต่ 1 ม.ค. Accumulative rain-fall Since Jan.1 ฝนจริง Actual	สูง(+)ต่ำ(-) กว่าปกติ Above(+) Below(-) Normal
		28	29	30	1	2	3	4			
23.จ.จันทบุรี	Chanthaburi*	0.5	15.7	5.1		36.4			57.7	265.3	- 82.0
24.อ.ท่าใหม่	Tha Mai								0.0		
25.อ.มะขาม	Makham								0.0		
26.อ.ขลุง	Khlung					6.7			6.7		
27.จ.ตราด	Trat	15.4				84.3			99.7	539.6	+ 64.6
28.อ.เขาสมิง	Khao Saming	65.0		5.0		25.2			95.2		
29.อ.แหลมงอบ	Laem Ngop*	37.3		1.3					38.6		
30.อ.คลองใหญ่	Khlong Yai*	T	T		0.2	0.2		2.6	3.0	422.3	- 68.1
<u>ภาคใต้</u>	<u>Southern Part</u>										
1.จ.เพชรบุรี	Phetchaburi					0.8			0.8	53.7	- 16.6
2.อ.บ้านแหลม	Ban Laem								0.0		
3.อ.บ้านลาด	Ban Lat								0.0		
4.อ.ชะอำ	Cha-am								0.0		
5.จ.ประจวบคีรีขันธ์	Prachuap Khiri Khan*					19.9			19.9	430.5	+176.3
6.อ.กุยบุรี	Kui Buri								0.0		
7.อ.หัวหิน	Hua Hin*	T	0.1			T			0.1	172.9	+ 18.2
8.จ.ชุมพร	Chumphon*	41.8							41.8	470.0	+ 3.1
9.อ.ท่าแซะ	Tha Sae	44.9							44.9		
10.อ.สวี	Sawi								0.0		
11.อ.หลังสวน	Lang Suan								0.0		
12.จ.สุราษฎร์ธานี	Surat Thani*							11.5	11.5	183.7	- 46.7
13.อ.ไชยา	Chaiya								0.0		
14.อ.เกาะสมุย	Ko Samui*								0.0		
15.อ.พุนพิน	Phunphin								0.0		
16.อ.บ้านนาสาร	Ban Na San								0.0		
17.จ.นครศรีธรรมราช	Nakhon Si Thammarat*				6.7	3.3		1.5	11.5	262.4	-392.4
18.อ.สิชล	Sichon								0.0		
19.อ.ท่าศาลา	Tha Sala								0.0		
20.อ.ฉวาง	Chawang	29.5							29.5		
21.อ.ทุ่งสง	Thung Song								0.0		
22.อ.ร่อนพิบูลย์	Ron Phibun								0.0		
23.อ.ปากพนัง	Pak Phanang								0.0		
24.จ.พัทลุง	Phatthalung								0.0	1123.3	+665.0
25.อ.เขาชัยสน	Khao Chaison					4.4			4.4		
26.จ.สงขลา	Songkhla*				0.8				0.8	159.3	-161.2
27.อ.รัตภูมิ	Rattaphum								0.0		
28.อ.หาดใหญ่	Hat Yai			4.0					4.0		
29.อ.สะเดา	Sadao	17.4	5.6	17.1		0.6			40.7		
30.จ.ปัตตานี	Pattani*					T			T	86.3	- 74.4
31.อ.หนองจิก	Nong Chik								0.0		
32.อ.ยะหริ่ง	Yaring								0.0		

สถานีฝน	Station	วันที่และจำนวนน้ำฝนเป็นมิลลิเมตร Date and amount of rainfall in m.m. เมษายน April				พฤษภาคม May			ฝนรวม ม.ม. Total m.m.	ฝนรวมตั้งแต่ 1 ม.ค. Accumulative rain-fall Since Jan. 1 ฝนจริง Actual	สูง(+)ต่ำ(-) กว่าปกติ Above(+) Below(-) Normal
		28	29	30	1	2	3	4			
33.อ.ปะนาเระ	Panare								0.0		
34.จ.ยะลา	Yala		3.8						3.8	..	..
35.อ.เบตง	Betong		40.6	75.3	1.9				117.8		
36.อ.บันนังสตา	Bannang Satar	17.7	4.6	30.6					52.9		
37.จ.นราธิวาส	Narathiwat*			1.1					1.1	285.4	-391.0
38.อ.ยี่งอ	Yi-ngo								0.0		
39.อ.รามัน	Rangae								0.0		
40.อ.ตากใบ	Tak Bai								0.0		
41.จ.ระนอง	Ranong*	T	18.7					8.5	27.2	212.9	-242.5
42.อ.กระบุรี	Kra Buri								0.0		
43.จ.พังงา	Phangnga	18.6	61.4	26.2	0.2	T			106.4	763.0	+298.3
44.อ.กะปง	Kapong				27.3				27.3		
45.อ.ตะกั่วป่า	Takua Pa		12.3						12.3		
46.อ.ท้ายเหมือง	Thai Muang		13.5		33.1		20.3		66.9		
47.อ.ตะกั่วทุ่ง	Takua Thung	5.2	12.3	14.9					32.4		
48.จ.ภูเก็ต	Phuket*	6.4	2.8		1.6	11.2	26.0		48.0	172.1	-174.8
49.สนามบินภูเก็ต	Phuket Air-port*	11.2		1.8	11.2		53.0		77.2		
50.อ.ถลาง	Thalang								0.0		
51.จ.กระบี่	Krabi		3.5	24.2					27.7	..	..
52.อ.อ่าวลึก	Ao Luk	36.8	21.6						58.4		
53.อ.คลองท่อม	Khlong Tom	2.5	15.5	8.5	2.6	64.3	0.9		94.3		
54.สนามบินตรัง	Trang Air-port*	2.2	1.2	0.5	T	9.6		0.4	13.9	204.4	-170.9
55.อ.สิเกา	Sikao		T	57.7		23.6			81.3		
56.อ.ย่านตาขาว	Yan Ta Khao				4.8	15.9			20.7		
57.อ.ปะเหลียน	Palian								0.0		
58.จ.สตูล	Satun	25.4	35.3	1.8	6.3				68.8	339.4	-135.3
59.อ.ทุ่งหว้า	Thung Wa	3.0		4.5					7.5		
60.อ.ละงู	Langu	6.1		2.5					8.6		

หมายเหตุ	ช่องว่าง	ไม่มีฝนตก	**Remark**	Blank	No rain
	*	สถานีตรวจอากาศ		*	Synoptic Station
	T	ฝนเล็กน้อยวัดไม่ได้		T	Trace
	..	ไม่มีรายงาน		..	No report.

อุณหภูมิสูงสุดและต่ำสุดประจำวันที่ ๒๘ เมษายน – ๔ พฤษภาคม ๒๔๑๒

Daily Max. and Min. Temperature 28 April – 4 May 1969

สถานี	Station	อุณหภูมิสูงสุดและต่ำสุดเป็นองศา ซ. Max. and Min. Temperature in degree C.							เฉลี่ยสูงสุดต่ำสุด Average Max. Min.	เฉลี่ยในสัปดาห์ Weekly Mean	ค่าปกติประจำเดือน Monthly Normal
		28	29	30	1	2	3	4			
ภาคเหนือ	**Northern Part**										
1.จ.เชียงราย	Chiang Rai	37.3 20.5	37.0 21.5	37.3 21.0	38.2 20.6	37.0 21.6	38.0 23.2	39.0 22.5	37.7 21.6	29.7	27.9
2.จ.แม่ฮ่องสอน	Mae Hong Son	39.0 22.0	38.7 24.3	38.9 22.0	39.1 22.2	39.9 22.3	40.0 26.1	40.7 23.3	39.5 23.2	31.4	29.4
3.จ.เชียงใหม่	Chiang Mai	37.8 23.3	39.1 22.5	37.5 21.0	38.8 22.2	39.2 20.7	38.6 25.7	42.2 23.8	39.0 22.7	30.9	26.7
4.จ.น่าน	Nan	37.0 23.5	36.7 22.7	38.3 23.8	39.0 24.7	39.6 25.6	38.2 24.1	41.2 23.6	38.6 24.0	31.3	29.3
5.อ.ท่าวังผา	Tha Wang Pha	37.3 23.4	37.2 23.5	37.0 23.4	39.0 23.5	38.1 25.5	24.8	.. ..	37.9 24.0	31.0	..
6.จ.ลำปาง	Lampang	37.2 23.2	37.8 23.4	35.2 20.8	37.8 23.2	37.1 23.3	38.1 24.2	39.6 24.6	37.5 23.2	30.4	29.3
7.อ.แม่สะเรียง	Mae Sariang	39.2 21.2	38.9 21.4	39.5 23.0	40.7 24.0	40.2 22.7	40.0 23.0	41.1 24.6	39.9 22.8	31.4	29.6
8.จ.แพร่	Phrae	35.4 21.6	36.9 25.8	37.4 23.6	39.0 25.4	39.4 25.6	38.6 25.6	40.4 26.3	38.2 24.8	31.5	29.4
9.จ.อุตรดิตถ์	Uttaradit	36.2 21.0	38.0 24.9	38.0 21.5	39.0 22.9	40.0 23.8	38.8 23.7	41.0 24.0	38.7 23.1	30.9	30.3
10.เขื่อนสิริกิติ์	Sirikit Dam	36.3 23.0	38.4 24.5	38.6 25.3	39.4 25.9	39.8 21.3	39.7 26.5	.. ..	38.7 24.4	31.6	..
11.จ.ตาก	Tak	36.4 24.0	39.5 25.0	39.6 25.4	39.5 23.5	40.5 26.1	38.0 24.7	41.5 26.8	39.3 25.1	32.2	30.3
12.จ.พิษณุโลก	Phitsanulok	37.1 24.3	37.9 26.0	39.0 27.2	39.4 25.9	38.3 24.2	38.1 25.1	40.4 27.1	38.6 25.7	32.2	30.1
13.อ.แม่สอด	Mae Sot	37.5 25.5	38.8 23.8	38.4 25.4	37.5 22.4	37.2 24.0	24.8	38.4 24.3	38.0 24.3	31.2	29.0
14.จ.เพชรบูรณ์	Phetchabun	35.5 24.0	36.6 23.8	37.7 23.7	37.8 23.8	33.8 24.2	35.7 23.8	38.5 23.0	36.5 23.8	30.2	29.5
15.อ.หล่มสัก	Lom Sak	..	..	..	..	..	..	..	..	..	..
16.อ.วิเชียรบุรี	Wichian Buri	36.3 25.8	37.5 23.4	38.5 24.4	39.2 24.3	37.2 24.3	36.7 23.3	38.5 25.4	37.7 24.4	31.1	..
ภาคตะวันออกเฉียงเหนือ	**Northeastern Part**										
1.จ.หนองคาย	Nong Khai	23.0	36.0 ..	35.6 26.0	36.2 24.6	36.1 25.1	36.0 25.0	38.7 24.2	31.2 24.7	28.0	..
2.จ.เลย	Loei	35.4 22.0	36.0 21.5	38.4 22.8	35.3 23.1	33.5 23.4	36.2 23.0	38.2 22.2	36.2 22.6	29.4	28.4
3.จ.อุดรธานี	Udon Thani	33.0 23.4	35.7 25.4	35.7 26.0	34.8 25.1	34.5 24.8	35.0 25.0	38.3 25.5	35.3 25.0	30.2	29.4
4.จ.นครพนม	Nakhon Phanom	32.8 22.4	33.9 24.0	35.6 25.1	34.5 24.9	35.2 24.7	35.8 24.9	38.7 25.5	35.2 24.5	29.9	28.7
5.จ.สกลนคร	Sakon Nakhon	32.2 22.7	33.9 24.6	36.3 24.9	34.4 23.8	33.6 23.5	36.2 24.4	38.0 25.9	35.1 24.3	29.7	28.8
6.อ.มุกดาหาร	Mukdahan	33.2 22.5	35.0 24.5	37.5 26.5	35.0 25.0	36.2 24.7	37.0 22.6	39.0 25.5	36.1 24.5	30.3	29.2
7.จ.ขอนแก่น	Khon Kaen	33.0 22.7	35.2 24.3	38.0 25.5	38.0 26.2	37.0 24.7	37.5 24.6	39.0 26.2	36.8 24.9	30.9	29.6
8.อ.โกสุมพิสัย	Kosum Phisai	31.9 22.6	34.3 22.6	36.4 24.5	35.2 23.3	35.4 24.1	23.6	.. ..	34.6 23.5	29.1	..
9.จ.ร้อยเอ็ด	Roi Et	30.8 22.1	34.0 24.1	35.5 25.6	34.5 25.0	35.3 24.7	34.4 23.4	36.5 26.0	34.4 24.4	29.4	29.5
10.จ.ชัยภูมิ	Chaiyaphum	33.0 23.5	35.8 23.5	35.9 24.6	37.6 25.7	34.5 23.7	34.5 23.2	36.0 25.5	33.9 24.2	29.1	29.6
11.จ.อุบลราชธานี	Ubon Ratchathani	31.5 24.1	35.5 24.2	36.8 26.6	34.5 24.6	36.1 25.8	36.8 24.7	36.8 26.6	35.4 25.2	30.3	29.2
12.จ.สุรินทร์	Surin	30.2 23.0	34.0 22.8	36.2 24.6	35.3 25.4	35.6 25.4	37.6 24.0	39.0 24.2	35.4 24.2	29.8	29.3
13.อ.ท่าตูม	Tha Tum	30.8 23.0	34.7 23.8	35.6 25.6	34.8 25.0	36.3 24.9	34.5 24.8	36.3 26.1	34.7 24.7	29.7	..
14.อ.นางรอง	Nang Rong	22.0	33.8 ..	35.2 24.2	34.5 24.7	35.0 24.5	23.5	.. ..	34.6 23.8	29.2	..

สถานี	Station	อุณหภูมิสูงสุดและต่ำสุดเป็นองศา ซ. Max. and Min. Temperature in degree C.							เฉลี่ยสูงสุดต่ำสุด Average Max. Min.	เฉลี่ยในสัปดาห์ Weekly Mean	ค่าปกติประจำเดือน Monthly Normal
		28	29	30	1	2	3	4			
15.จ.นครราชสีมา	Nakhon Ratchasima	31.9 24.4	37.3 23.0	37.5 24.0	37.5 24.7	35.7 22.4	36.7 24.2	37.0 25.2	36.2 24.0	30.1	29.2
16.อ.โชคชัย	Chok Chai	31.1 23.9	36.5 22.5	36.0 24.7	36.2 25.4	35.7 21.7	.. 24.0	.. ..	35.1 23.7	29.4	..
ภาคกลาง	Central Part										
1.จ.นครสวรรค์	Nakhon Sawan	35.9 22.3	37.4 24.6	38.1 25.6	38.9 25.5	37.3 24.6	37.1 24.6	41.2 26.6	38.0 24.8	31.4	30.5
2.จ.ลพบุรี	Lop Buri	37.0 25.5	37.0 25.0	37.3 25.6	38.2 25.5	37.8 25.7	38.0 24.5	40.2 26.5	37.9 25.5	31.7	29.9
3.จ.สุพรรณบุรี	Suphan Buri	37.0 23.1	37.4 25.3	37.0 25.5	37.5 25.1	35.7 26.4	37.0 25.2	39.3 25.7	37.3 25.2	31.3	30.4
4.จ.กาญจนบุรี	Kanchanaburi	36.2 23.2	35.0 24.2	36.8 25.0	37.2 25.2	35.8 26.8	37.7 25.5	37.8 25.5	36.6 25.1	30.9	30.2
5.อ.ทองผาภูมิ	Thong Pha Phum	36.0 21.0	36.8 22.9	37.5 20.5	37.5 20.5	34.1 23.0	36.0 23.0	35.2 23.0	36.2 22.0	29.1	..
6.สนามบินดอนเมือง	Don Muang Air-port	34.2 26.8	34.7 25.2	35.5 26.8	36.2 25.6	32.8 26.5	35.5 23.8	36.8 26.2	35.1 25.8	30.5	29.8
7.จ.พระนคร	Phra Nakhon	35.0 27.0	35.2 25.5	35.3 27.6	35.9 26.5	33.5 25.6	36.2 24.2	36.4 27.4	35.4 26.5	30.9	29.7
8.ศูนย์วิจัยา บางนา	Bang Na	35.0 24.5	34.8 25.0	35.4 26.1	35.7 25.2	33.7 25.2	35.4 23.3	35.9 26.8	35.1 25.2	30.2	..
ภาคตะวันออก	Eastern Part										
1.จ.ปราจีนบุรี	Prachin Buri	30.6 26.4	35.7 24.0	36.3 26.6	37.6 25.5	34.0 23.5	34.8 24.5	35.5 25.6	34.9 25.2	30.1	29.6
2.อ.กบินทร์บุรี	Kabin Buri	29.0 25.5	35.8 23.2	38.0 26.4	37.0 25.0	34.6 22.6	.. 23.5	.. ..	34.9 24.4	29.7	..
3.อ.อรัญประเทศ	Aranyaprathet	29.0 26.6	37.1 23.9	38.2 26.5	37.8 26.1	34.5 24.8	36.7 22.0	37.0 25.3	35.8 25.0	30.4	29.5
4.จ.ชลบุรี	Chon Buri	34.2 27.9	34.8 24.6	34.8 26.9	35.0 26.3	34.4 26.0	33.8 24.1	35.4 27.0	34.6 26.1	30.4	29.2
5.อ.เกาะสีชัง	Ko Si Chang	35.2 27.4	35.0 27.4	35.1 28.0	34.0 28.4	35.0 28.2	33.4 27.1	34.3 27.6	34.6 27.7	31.2	29.6
6.อ.สัตหีบ	Sattahip	33.6 28.9	35.3 27.8	35.5 28.3	34.1 29.0	30.6 28.3	33.4 26.3	34.8 28.4	33.9 28.1	31.0	29.9
7.จ.ระยอง	Rayong	.. 29.4	34.0 ..	34.5 27.4	34.2 25.7	30.2 26.9	.. 24.9	.. ..	33.2 26.8	30.1	..
8.จ.จันทบุรี	Chanthaburi	33.5 24.2	32.6 23.1	32.8 25.0	32.5 23.0	31.2 25.0	33.5 23.2	33.7 24.1	33.0 23.9	28.5	28.3
9.อ.คลองใหญ่	Khlong Yai	32.0 25.2	33.2 23.0	33.3 24.3	32.4 25.2	31.4 24.0	33.2 23.6	33.4 24.9	32.7 24.3	28.5	28.1
ภาคใต้	Southern Part										
1.อ.หัวหิน	Hua Hin	31.9 25.2	34.1 25.9	34.0 25.1	33.9 24.5	34.4 26.1	33.4 25.0	34.6 25.4	33.8 25.3	29.6	28.9
2.จ.ประจวบคีรีขันธ์	Prachuab Khiri Khan	33.0 24.3	33.5 24.9	33.2 23.7	33.3 23.9	33.5 23.8	32.5 24.3	33.5 23.8	33.2 24.1	28.7	28.9
3.จ.ชุมพร	Chumphon	34.0 24.2	33.7 23.5	33.5 24.8	33.3 23.1	33.5 24.4	33.4 24.4	34.4 23.4	33.7 24.0	28.9	28.2
4.จ.สุราษฎร์ธานี	Surat Thani	35.1 23.1	36.7 22.8	34.6 22.9	36.3 23.7	35.5 22.5	35.0 23.3	36.8 22.8	35.7 23.0	29.4	28.7
5.อ.เกาะสมุย	Ko Samui	31.9 27.5	33.0 28.0	33.0 29.2	32.8 26.7	32.5 26.9	33.0 28.5	33.1 26.4	32.8 27.6	30.2	..
6.จ.นครศรีธรรมราช	Nakhon Si Thammarat	34.7 23.3	35.6 23.4	33.2 23.3	33.8 23.1	31.2 23.4	33.7 24.7	34.7 23.6	33.8 23.5	28.7	28.5
7.จ.สงขลา	Songkhla	33.4 25.1	33.7 24.2	34.3 24.5	34.3 24.7	35.0 25.0	33.4 25.3	34.4 24.5	34.1 24.8	29.5	28.9
8.จ.ปัตตานี	Pattani	34.9 24.5	35.5 24.0	36.9 23.9	36.0 23.5	34.8 23.6	36.5 23.7	36.1 23.3	35.8 23.8	29.8	..
9.จ.นราธิวาส	Narathiwat	34.1 23.9	35.1 23.3	35.3 24.5	34.8 23.7	34.5 24.2	35.5 24.4	34.6 24.2	34.8 24.0	29.4	28.0
10.จ.ระนอง	Ranong	35.8 25.2	35.8 24.0	36.1 24.6	38.0 24.3	35.2 23.9	36.3 24.3	36.2 23.7	36.2 24.3	30.3	27.5
11.จ.ภูเก็ต	Phuket	34.0 24.6	33.0 23.0	32.0 23.0	34.2 25.0	33.0 24.0	34.0 23.5	33.0 24.2	33.3 23.9	28.6	28.0
12.สนามบินภูเก็ต	Phuket Air-port	35.4 24.2	33.1 23.9	32.2 24.4	34.6 24.5	32.1 24.1	33.7 24.6	32.8 23.8	33.4 24.2	28.8	27.8
13.สนามบินตรัง	Trang Air-port	32.9 24.8	34.9 24.2	36.4 24.0	36.5 23.8	35.8 25.0	35.4 23.2	36.9 23.7	35.5 24.1	29.8	28.2

แก้ไขเพิ่มเติมรายงานอากาศประจำสัปดาห์ฉบับที่ ๑๗/๒๕๑๒ เนื่องจากได้รับรายงานภายหลัง

Correction in weekly weather report No. 17/1969 for late report rainfall data

สถานีฝน	Station	วันที่และจำนวนน้ำฝนเป็นมิลลิเมตร Date and amount of rainfall in m.m. เมษายน April							ฝนรวม ม.ม. Total m.m.	ฝนรวมตั้งแต่ 1 ม.ค. Accumulative rai-fall Since Jan.1	
		21	22	23	24	25	26	27		ฝนจริง Actual	สูง(+)ต่ำ(-)กว่าปกติ Above(+) Below(-) Normal
ภาคเหนือ	**Northern Part**										
12. อ.พะเยา	Phayao							39.0	39.0		
16. อ.แม่สรียง	Mae Sariang							2.2	2.2	25.4	- 71.9
28. อ.จอมทอง	Chom Thong							16.2	16.2		
29. อ.ฮอด	Hot						8.8		8.8		
32. อ.ลี้	Li							2.2	2.2		
36. อ.เกาะคา	Ko Kha							2.8	2.8		
41. อ.สอง	Song						23.7	22.7	46.4		
43. อ.เดนชัย	Den Chai						44.9	7.1	52.0		
51. อ.ฟากทา	Fak Tha					0.7	3.1		3.8		
52. อ.นำปาด	Nam Pat						2.5	22.2	24.7		
53. เขื่อนสิริกิติ์	Sirikit Dam						3.4	28.8	32.2		
54. อ.ทาปลา	Tha Pla						28.5	15.3	43.8		
55. อ.ลับแล	Laplae						9.3	7.4	16.7		
57. อ.บานตาก	Ban Tak							31.9	31.9		
60. จ.สุโขทัย	Sukhothai							27.1	27.1	64.1	- 78.8
62. อ.กงไกลาศ	Kong Khailat							1.7	18.8		
66. อ.บางกระทุม	Bang Kratum							5.2	5.2		
70. จ.พิจิตร	Phaichit							0.9	0.9	154.1	+ 57.0
72. อ.ตะพานหิน	Taphan Hin							2.1	2.1		
76. อ.หลมเก่า	Lom Kao						12.6	5.5	29.6		
77. อ.หลมสัก	Lom Sak						2.8	1.5	38.3		
78. อ.ชนแดน	Chon Daen							24.1	24.1		
79. อ.หนองไผ่	Nong Phai							29.4	29.4		
ภาคตะวันออกเฉียงเหนือ	**Northeastern Part**										
4. อ.ดานซาย	Dan Sai							22.8	22.8		
5. อ.วังสพุง	Wang Sapung							4.5	4.5		
8. อ.โพนพิสัย	Phon Phaisai							5.0	5.0		
12. อ.หนองหาร	Nong Han							123.0	123.0		
15. อ.สวางแดนดิน	Sawang Daen Din						22.1	15.3	37.4		
18. อ.บานแพง	Ban Phaeng							83.4	83.4		
20. อ.นาแก	Na Kae							2.3	2.3		
21. อ.ธาตุพนม	That Phanom							22.7	23.0		
23. จ.กาฬสินธุ์	Kalasin							71.5	93.8	236.9	+ 71.4
24. อ.ยางตลาด	Yang Talat			8.4	27.7			13.6	49.7		
25. อ.สหัสขันธ์	Sahatsakhan							39.5	39.5		
26. อ.กมลาสัย	Kamalasai							24.3	41.1		
28. อ.โพนทอง	Phon Thong							36.3	36.3		

สถานีฝน	Station	วันที่และจำนวนน้ำฝนเป็นมิลลิเมตร Date and amount of rainfall in m.m. เมษายน April							ฝนรวม มม. Total m.m.	ฝนรวมตั้งแต่ 1 ม.ค. Accumulative rain-fall Since Jan.1	
		21	22	23	24	25	26	27		ฝนจริง Actual	สูง(+) ต่ำ(-) กว่าปกติ Above(+) Below(-) Normal
29.อ. ธวัชบุรี	Thawatburi							52.2	52.2		
30.อ.อาจสามารถ	Atsamat							73.6	73.6		
31.อ.เสลภูมิ	Selaphum							23.0	23.0		
32.อ.จัตุรภักพิมาน	Chatiraphak Phaiman							10.5	10.5		
35.อ.สุวรรณภูมิ	Suwannaphum							8.0	10.8		
36.จ.มหาสารคาม	Maha Sarakham							60.4	61.8	194.2	+ 84.2
37.อ.โกสุมพิสัย	Kosum Phaisai							14.8	25.1		
39.อ.พยัคฆภูมิพิสัย	Phayakkhaphum Phaisai							58.7	65.6		
41.อ.ภูเวียง	Phu Wiang							3.9	3.9		
46.อ.พล	Phon							16.1	16.1		
53.อ.บัวใหญ่	Bua Yai							10.4	61.5		
61.อ.ปักธงชัย	Phak Thong Chai							11.5	11.5		
64.จ.บุรีรัมย์	Buri Rum							50.8	121.2	165.7	+ 27.1
65.อ.พุทไธสง	Phutthaisong							23.4	27.2		
66.อ.สตึก	Satuk							26.1	26.1		
67.อ.ลำปลายมาศ	Lam Plai Mat							71.8	97.1		
68.อ.นางรอง	Nang Rong							12.0	66.5		
72.อ.ศีขรภูมิ	Sikhoraphum							37.4	82.6		
76.อ.ราษีไศล	Rasi Salai							23.8	23.8		
83.อ.อำนาจเจริญ	Ammat Charoen							6.3	83.8		
87.อ.มหาชนะชัย	Maha Chana Chai							7.9	9.5		
88.อ.เขื่องใน	Khuang Nai							4.5	14.3		
<u>ภาคกลาง</u>	<u>Central Part</u>										
2.อ.บรรพตพิสัย	Banphot Phisai						5.1		5.1		
5.อ.ชุมแสง	Chumsaeng							30.6	36.1		
8.อ.พยุหคีรี	Phayuha Khiri							30.5	30.5		
11.อ.หนองฉาง	Nong Chang							52.3	52.3		
12.อ.ทับหัน	Thab Than							31.9	31.9		
13.อ.หนองขาหย่าง	Nong Khayang							17.5	17.5		
23.อ.บ้านหมี่	Ban Mi							6.8	9.2		
24.อ.ชัยบาดาล	Chai Badan							31.7	32.6		
25.อ.บัวชุม	Bua Chum							36.6	37.0		
29.อ.ดอนเจดีย์	Don Chedi							4.8	4.8		
<u>ภาคตะวันออก</u>	<u>Eastern Part</u>										
6.อ.ศรีมหาโพธิ์	Si Maha Phot							34.3	34.3		
7.อ.กบินทร์บุรี	Kabin Buri							11.4	19.1		
27.จ.ตราด	Trat							18.2	126.2	439.9	+ 54.0
28.อ.เขาสมิง	Khao Saming							7.0	19.0		

กรมอุตุนิยมวิทยา สำนักนายกรัฐมนตรี

รายงานอากาศประจำสัปดาห์ ระหว่างวันที่ ๕ – ๑๑ พฤษภาคม ๒๕๑๒

และ

การคาดหมายลักษณะอากาศ ระหว่างวันที่ ๑๒ – ๑๘ พฤษภาคม ๒๕๑๒

ฉบับที่ ๑๙/๒๕๑๒

พลเรือโท สนิท เวสารัชชนันท์

อธิบดีกรมอุตุนิยมวิทยา

METEOROLOGICAL DEPARTMENT

OFFICE OF THE PRIME MINISTER

BANGKOK THAILAND

WEEKLY WEATHER REPORT

DURING THE PERIOD 5 – 11 MAY 1969

AND

WEATHER OUTLOOK

DURING 12 – 18 MAY 1969

No. 19/1969

ATMOSPHERIC SCIENCES LIBRARY
MAY 20 1969
E. S. S. A.
U. S. Dept. of Commerce

Samit Vesa – rajananda

Vice Admiral, Director General

การคาดหมายลักษณะอากาศใน ๗ วันข้างหน้า
ทั้งแต่วันที่ ๑๒ – ๑๘ พฤษภาคม ๒๕๑๒

ลักษณะทั่วไป

ร่องมรสุมยังคงพาดอยู่ในประเทศมาเลเซีย แต่คาดว่าจะเลื่อนขึ้นมาอยู่บนภาคใต้และอ่าวไทย ในระยะครึ่งหลังของสัปดาห์นี้ ซึ่งจะทำให้มีฝนหนาแน่นขึ้นในภาคใต้ของประเทศไทย

ภาคเหนือ ภาคตะวันออกเฉียงเหนือ ภาคกลาง ภาคตะวันออก อ่าวไทย ฝั่งตะวันออก	จะมีฝนหรือฝนฟ้าคะนอง เป็นแห่ง ๆ แต่ในครึ่งหลังของสัปดาห์จะมีปริมาณมากขึ้น
อ่าวไทย ฝั่งตะวันตก ภาคใต้ ฝั่งตะวันตก	จะมีฝนหรือฝนฟ้าคะนองกระจาย แต่ในครึ่งหลังของสัปดาห์จะมีฝนเกือบทั่วไป
พระนคร และ ธนบุรี	จะมีฝนหรือฝนฟ้าคะนอง เป็นแห่ง ๆ แต่ในครึ่งหลังของสัปดาห์จะมีปริมาณมากขึ้น.

กรมอุตุนิยมวิทยา
๑๒ พ.ค.๑๒

Weather Outlook for the next seven days
From 12 - 18 May 1969

General Situation

Monsoon trough remains to cover Malasia. It is expected that the trough will move northward to southern part of Thailand and the Gulf of Thailand during the second half of the week. This will cause more rains in the southern part of Thailand.

Northern Part: Northeastern Part: Central Part: Eastern Part: Gulf of Thailand, East Coast:	Isolated showers or thundershowers while substantial falls in the second half of the week.
Gulf of Thailand, West Coast Southern Thailand, West Coast:	Scattered showers or thundershowers while almost widespread rainshowers in the second half of the week.
Phra Nakhon & Thonburi:	Isolated showers or thundershowers while substantial falls in the second half of the week.

Meteorological Department
12 / 5 / 1969

สรุปลักษณะอากาศทั่วไปในรอบสัปดาห์
ทั้งแต่วันที่ ๕ – ๑๑ พฤษภาคม ๒๕๑๒

๑. ในระหว่างสัปดาห์สิ้นความกดอากาศสูงจากมหาสมุทรแปซิฟิคได้แผ่ปกคลุมถึงประเทศไทย ทำให้มีกระแสลมตะวันออกเฉียงใต้พัดเข้าสู่ประเทศไทยแรงขึ้นและปะทะกับกระแสลมฝ่ายตะวันตกก่อให้เกิดลักษณะอากาศแปรปรวนทั่วไปในบริเวณตอนบนของประเทศไทย โดยมีฝนเล็กน้อยถึงปานกลางเกือบทั่วไปและมีฝนหนักเป็นบางแห่ง ปรากฏว่ามีพายุฝนฟ้าคะนองและพายุลมแรงเป็นแห่ง ๆ ลักษณะอากาศที่แปรปรวนนี้ปรากฏอยู่เกือบตลอดสัปดาห์ เว้นแต่ในวันสุดสัปดาห์อากาศได้เริ่มดีขึ้นเป็นลำดับ สำหรับในภาคใต้ปรากฏว่ามีฝนดีขึ้นกว่าสัปดาห์ที่แล้ว โดยเฉพาะในบริเวณฝั่งตะวันตกซึ่งมีฝนเล็กน้อยถึงปานกลางกระจายเป็นแห่ง ๆ โดยมีฝนหนักเป็นบางแห่ง

๒. ในระหว่างสัปดาห์ ปรากฏว่าอุณหภูมิสูงสุดในภาคต่าง ๆ ของประเทศไทยมีดังต่อไปนี้.–

ภาคเหนือ	๔๓.๐° ซ.ที่	อ.เมือง	จ.ตาก	เมื่อวันที่ ๕ พ.ค.
ภาคตะวันออกเฉียงเหนือ	๔๑.๑° ซ.ที่	อ.เมือง	จ.เลย	" ๕ "
ภาคกลาง	๔๒.๐° ซ.ที่	อ.เมือง	จ.นครสวรรค์	" ๕ "
ภาคตะวันออก	๓๙.๐° ซ.ที่	อ.อรัญประเทศ	จ.ปราจีนบุรี	" ๕,๑๑ "
ภาคใต้	๓๗.๕° ซ.ที่	อ.เมือง	จ.ตรัง	" ๕ "

๓. ในระหว่างสัปดาห์ ปริมาณฝนสูงสุดประจำวันที่ตรวจวัดได้ในภาคต่าง ๆ ของประเทศไทยมีดังต่อไปนี้.–

ภาคเหนือ	๑๔๔.๖ มม.ที่	อ.แม่ริม	จ.เชียงใหม่	เมื่อวันที่ ๙ พ.ค.
ภาคตะวันออกเฉียงเหนือ	๙๓.๕ " ที่	อ.สตึก	จ.บุรีรัมย์	" ๘ "
ภาคกลาง	๒๖๔.๒ " ที่	อ.พนมทวน	จ.กาญจนบุรี	" ๖ "
ภาคตะวันออก	๑๐๒.๒ " ที่	อ.แกลง	จ.ระยอง	" ๖ "
ภาคใต้	๗๕.๕ " ที่	อ.บ้านแหลม	จ.เพชรบุรี	" ๖ "

กรมอุตุนิยมวิทยา
๑๒ พ.ค.๑๒

General Situation

From 5 - 11 May 1969

1. During the week, the wedge of the anticyclone from Pacific Ocean extended to Thailand which produced strong southeast airstream through Thailand and caused convergence between southeast and westerly airstreams. This condition caused unsettle weather over the Upper Thailand almost throughout the week. Almost widespread light to moderate rains with local heavy falls occurred over the Upper Thailand accompanied with local thunderstorms in some provinces. The weather was gradually improving during the week-end. During the week, the distribution and amount of rainfall over the southern part was better than the previous week particularly in the west coast area which scattered light to moderate rainshowers with isolated heavy rain occurred.

2. During the week the highest temperature in various parts of Thailand were as follows:-

Northern Part	43.0° C.	at Tak	on 5 May
Northeastern Part	41.1° C.	at Loei	" 5 "
Central Part	42.0° C.	at Nakhon Sawan	" 5 "
Eastern Part	39.0° C.	at Aranyaprathet	" 5,11"
Southern Part	37.5° C.	at Trang	" 5 "

3. During the week the daily heaviest rainfalls in various parts of Thailand were as follows:-

Northern Part	144.6 mm.	at Mae Rim	on 9 May
Northeastern Part	93.5 "	at Satuk	" 8 "
Central Part	264.2 "	at Phanom Thuan	" 6 "
Eastern Part	102.2 "	at Klaeng	" 6 "
Southern Part	75.5 "	at Ban Laem	" 6 "

Meteorological Department
12 / 5 / 1969

ข่าวอากาศเพื่อการเกษตรประจำสัปดาห์

เมื่อวันที่ ๕ - ๑๑ พฤษภาคม มีลักษณะอากาศซึ่งพอสรุปได้ดังต่อไปนี้.- ในระหว่างสัปดาห์อิ่มความกดอากาศสูงจากมหาสมุทรแปซิฟิคได้แผ่ปกคลุมถึงประเทศไทย ทำให้มีกระแสลมตะวันออกเฉียงใต้พัดเข้าสู่ประเทศไทยแรงขึ้นและปะทะกับกระแสลมฝ่ายตะวันตกก่อให้เกิดลักษณะอากาศแปรปรวนทั่วไปในบริเวณตอนบนของประเทศไทยโดยมีฝนเล็กน้อยถึงปานกลางเกือบทั่วไป และมีฝนหนักเป็นบางแห่ง ปรากฏว่ามีพายุฝนฟ้าคะนองและพายุลมแรงเป็นแห่ง ๆ ลักษณะอากาศที่แปรปรวนนี้ปรากฏอยู่เกือบตลอดสัปดาห์ เว้นแต่ในวันสุดสัปดาห์อากาศได้เริ่มดีขึ้นเป็นลำดับ สำหรับในภาคใต้ปรากฏว่ามีฝนดีขึ้นกว่าสัปดาห์ที่แล้ว โดยเฉพาะในบริเวณฝั่งตะวันตกซึ่งมีฝนเล็กน้อยถึงปานกลางกระจายเป็นแห่ง ๆ โดยมีฝนหนักเป็นบางแห่ง

ข้อควรทราบ

คาดว่าฤดูฝนจะเริ่มในภาคใต้ของประเทศและอ่าวไทยจะเริ่มในระยะครึ่งหลังของสัปดาห์นี้ ส่วนภาคกลางและภาคอื่น ๆ อากาศยังคงร้อนอบอ้าว และมีฝนเฉพาะแห่ง.

กองอากาศเกษตร กรมอุตุนิยมวิทยา

๑๒ พฤษภาคม ๒๕๑๒

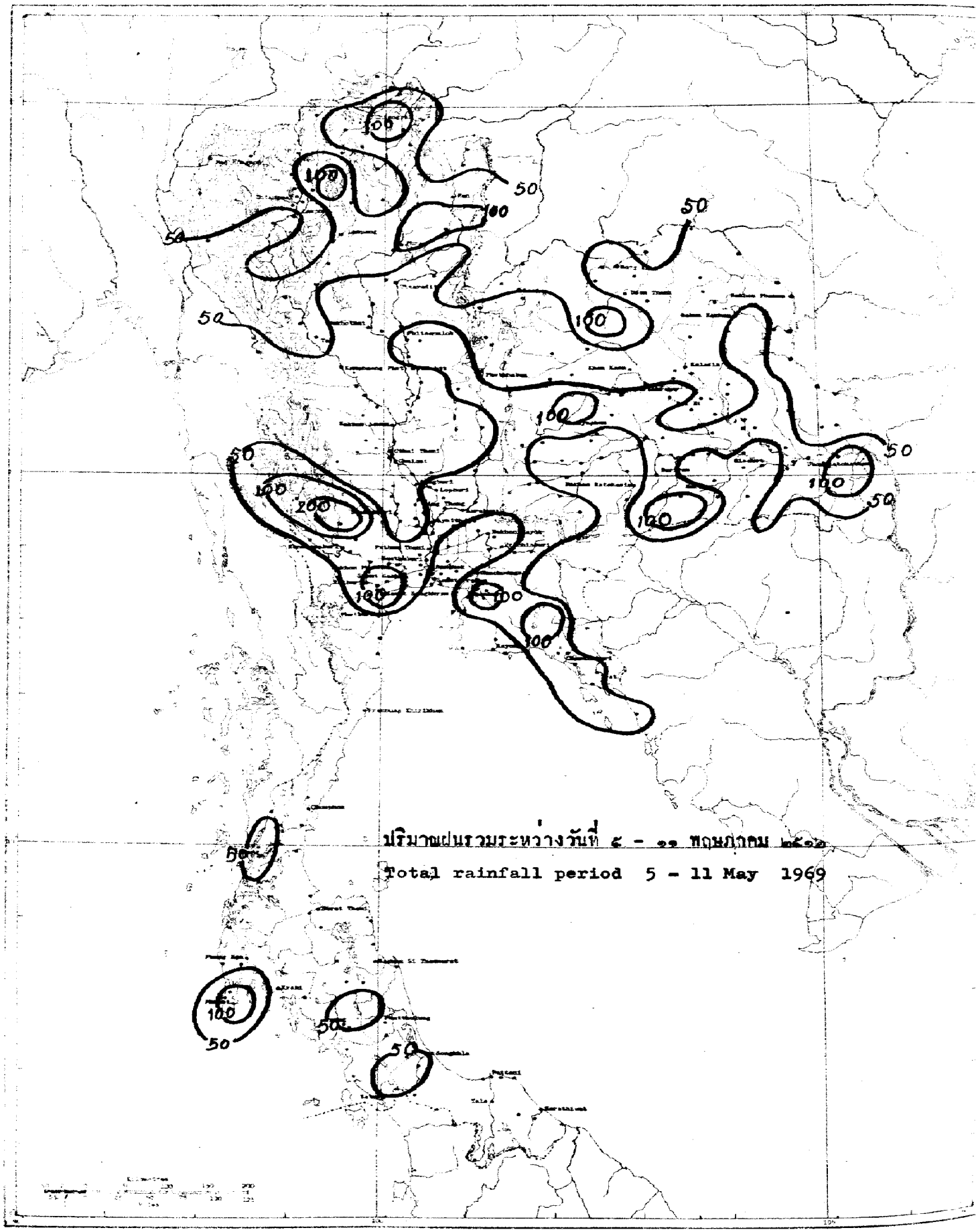
ปริมาณฝนรวมระหว่างวันที่ ๕ - ๑๑ พฤษภาคม ๒๕๑๒
Total rainfall period 5 - 11 May 1969

สถานีฝน	Station	วันที่และจำนวนน้ำฝนเป็นมิลลิเมตร Date and amount of rainfall in m.m. พฤษภาคม May							ฝนรวม ม.ม. Total m.m.	ฝนรวมตั้งแต่ 1 ม.ค. Accumulative rain-fall Since Jan.1	
		5	6	7	8	9	10	11		ฝนจริง Actual	สูง(+)ต่ำ(-) กว่าปกติ Above(+) Below(-) Normal
ภาคเหนือ	**Northern Part**										
1. จ.เชียงราย	Chiang Rai*	12.4	63.6	T	13.4			3.5	122.9	167.4	- 19.1
2. อ.แม่สาย	Mae Sai	..	..	..	..	..	..	..	..		
3. อ.เชียงแสน	Chiang Saen			15.2		29.8			45.0		
4. อ.เชียงของ	Chiang Khong			10.5		18.2			28.7		
5. อ.แม่จัน	Mae Chan			18.4		23.6			42.0		
6. อ.แม่สรวย	Mae Suai		40.0	45.1	2.6				87.7		
7. อ.เทิง	Thoeng		4.5	13.0		37.0			54.5		
8. อ.เชียงคำ	Chiang Kham			15.3		26.9			42.2		
9. อ.พาน	Phan		29.2	57.3	4.7				91.2		
10. อ.แม่ใจ	Mae Chai	..	..	..	..	..	..	..	..		
11. อ.เวียงป่าเป้า	Wiang Pa Pao			10.9	23.2				34.1		
12. อ.พะเยา	Phayao		65.1	28.4					93.5		
13. จ.แม่ฮ่องสอน	Mae Hong Son*			11.1	T	17.0	T	0.1	28.2	66.1	- 25.7
14. อ.ปาย	Pai			23.8	4.9				28.7		
15. อ.ขุนยวม	Khun Yuam			30.0		5.5			35.5		
16. อ.แม่สะเรียง	Mae Sariang*		13.2	17.6	1.1	40.2		T	72.1	99.5	-110.5
17. จ.เชียงใหม่	Chiang Mai*		2.2	15.3	1.1	4.1	T	17.5	40.2	68.5	- 99.1
18. อ.ฝาง	Fang		1.1	42.8		8.5			52.4		
19. อ.เชียงดาว	Chiang Dao	..	..	..	..	..	..	..	..		
20. อ.แม่แตง	Mae Taeng		43.1	32.9					76.0		
21. อ.แม่ริม	Mae Rim		32.1	76.2	17.6	144.6			270.5		
22. อ.สันทราย	San Sai		45.8	28.3	0.7				74.8		
23. อ.ดอยสะเก็ด	Doi Saket		24.2	43.2	0.1	15.2			82.7		
24. อ.สันกำแพง	San Kamphaeng			29.8		37.2			67.0		
25. อ.ฮางดง	Hang Dong			26.8					26.8		
26. อ.สารภี	Saraphi		5.5	27.1					32.6		
27. อ.สันป่าตอง	San Pa Tong					20.5			20.5		
28. อ.จอมทอง	Chom Thong		7.5	7.2	37.1				51.8		
29. อ.ฮอด	Hot		10.7	21.8					32.5		
30. จ.ลำพูน	Lamphun		3.8	26.8		1.1	11.5		43.2	..	..
31. อ.ป่าซาง	Pa Sang	..	..	..	..	..	..	..	..		
32. อ.ลี้	Li			15.0					15.0		
33. จ.ลำปาง	Lampang*			63.4	1.0	4.4	0.2	6.0	75.0	196.7	+ 27.1
34. อ.งาว	Ngao			31.7					31.7		
35. อ.แจ้ห่ม	Chae Hom			27.2					27.2		
36. อ.เกาะคา	Ko Kha			5.1			15.8		20.9		
37. อ.สบปราบ	Sop Prap			28.6		21.6			50.2		
38. อ.เถิน	Thoen			20.3		T			20.3		
39. อ.แม่พริก	Mae Phrik		2.8						2.8		

สถานีฝน	Station	วันที่และจำนวนน้ำฝนเป็นมิลลิเมตร Date and amount of rainfall in m.m. พฤษภาคม May							ฝนรวม m.m. Total m.m.	ฝนรวมตั้งแต่ 1 ม.ค. Accumulative rain-fall Since Jan.1	
		5	6	7	8	9	10	11		ฝนจริง Actual	สูง(+)ต่ำ(-)กว่าปกติ Above(+) Below(-) Normal
40.จ.แพร่	Phrae*		61.9	43.6	1.7	0.6	T	3.2	111.0	227.9	+ 27.3
41.อ.สอง	Song		49.7	68.2					117.3		
42.อ.สูงเม่น	Sung Men	..	..	..	..	..	..	..	..		
43.อ.เด่นชัย	Den Chai					14.1	8.4		22.5		
44.จ.น่าน	Nan*	8.2	9.8	40.0	0.8	5.5	0.2	12.4	76.9	206.3	+ 2.8
45.อ.ทุ่งช้าง	Thung Chang		2.5	5.0					7.5		
46.อ.ท่าวังผา	Tha Wang Pha*	T	7.0	12.3	2.0	T	4.9	31.8	58.1		
47.อ.ปัว	Pua		T	23.7					23.7		
48.อ.สา	Sa		93.5	32.0					125.5		
49.อ.นาน้อย	Na Noi		39.8			5.2	2.5		47.5		
50.จ.อุตรดิตถ์	Uttaradit*		25.0	17.4	3.0	1.4		T	46.8	135.7	- 86.6
51.อ.ฟากท่า	Fak Tha	39.5							39.5		
52.อ.น้ำปาด	Nam Pat	7.9	4.4	6.5		66.0			84.8		
53.เขื่อนสิริกิติ์	Sirikit Dam*		37.0	19.5	0.5	2.1			59.1		
54.อ.ท่าปลา	Tha Pla		58.4	4.3					62.7		
55.อ.ลับแล	Laplae		23.2						23.2		
56.จ.ตาก	Tak*		45.3	19.7	1.3	0.5			66.8	130.0	+ 25.3
57.อ.บ้านตาก	Ban Tak		42.2	7.2	2.4				51.8		
58.อ.แม่สอด	Mae sot*			12.2		7.1			19.3	31.8	- 85.0
59.อ.อุ้มผาง	Umphang	..	..	..	..	..	..	..	..		
60.จ.สุโขทัย	Sukhothai					4.0			4.0	68.1	-131.4
61.อ.สวรรคโลก	Sawankhalok		T	30.5		1.9			32.4		
62.อ.กงไกรลาศ	Kong Krailat								0.0		
63.จ.พิษณุโลก	Phitsanulok*			0.1		98.7			98.8	201.7	- 0.9
64.อ.พรหมพิราม	Phrom Phiram								0.0		
65.อ.วังทอง	Wang Thong			1.2	20.3	19.0			40.5		
66.อ.บางกระทุ่ม	Bang Kratum					7.5			7.5		
67.จ.กำแพงเพชร	Kamphaeng Phet								0.0	143.6	+ 49.1
68.อ.คลองขลุง	Khlong Khlung								0.0		
69.อ.ขาณุวรลักษบุรี	Khanu Woralaksaburi		T						T		
70.จ.พิจิตร	Phichit				38.3	1.7			40.0	194.1	+ 57.7
71.อ.สามง่าม	Sam Ngam				10.7				10.7		
72.อ.ตะพานหิน	Taphan Hin		5.2	15.0	3.7	15.5			39.4		
73.อ.บางมูลนาค	Bang Mun Nak		25.8			35.9			61.7		
74.อ.โพทะเล	Pho Thale	..	..	..	..	..	..	..	..		
75.จ.เพชรบูรณ์	Phetchabun*			6.8	2.5				9.3	161.1	- 36.7
76.อ.หล่มเก่า	Lom Kao		10.5	10.5		2.5			23.5		
77.อ.หล่มสัก	Lom Sak*			2.0	T				2.0		
78.อ.ชนแดน	Chon Daen			37.6	27.8	15.1			80.5		
79.อ.หนองไผ่	Nong Phai			60.5					60.5		
80.อ.วิเชียรบุรี	Wichian Buri*	5.0	T	20.0	0.7	T			25.7		

สถานีฝน	Station	วันที่และจำนวนน้ำฝนเป็นมิลลิเมตร Date and amount of rainfall in m.m. พฤษภาคม May							ฝนรวม ม.ม. Total m.m.	ฝนรวมตั้งแต่ 1 ม.ค. Accumulative rain-fall Since Jan. 1	
		5	6	7	8	9	10	11		ฝนจริง Actual	สูง(+)ต่ำ(-)กว่าปกติ Above(+) Below(-) Normal
ภาคตะวันออกเฉียงเหนือ	Northeastern Part										
1.จ.เลย	Loei*	28.3	9.5	3.5	6.0	2.1			49.4	202.4	- 71.1
2.อ.เชียงคาน	Chiang Khan	18.9			50.8				69.7		
3.อ.ท่าลี่	Tha Li	60.1							60.1		
4.อ.ด่านซ้าย	Dan Sai								0.0		
5.อ.วังสะพุง	Wang Saphung								0.0		
6.จ.หนองคาย	Nong Khai*	10.2			1.8		T		12.0	252.2	+ 43.3
7.อ.ศรีเชียงใหม่	Si Chiang Mai		12.3	1.1					13.4		
8.อ.โพนพิสัย	Phon Phisai	61.0							61.0		
9.อ.ท่าบ่อ	Tha Bo	3.3							3.3		
10.จ.อุดรธานี	Udon Thani*	6.4	T	1.3	1.1	0.4		T	9.2	155.5	- 29.3
11.อ.เพ็ญ	Phen				40.2				40.2		
12.อ.หนองหาร	Nong Han								0.0		
13.จ.สกลนคร	Sakon Nakhon*				89.2		0.1		89.3	294.5	+ 55.0
14.อ.วานรนิวาส	Wanon Niwat								0.0		
15.อ.สว่างแดนดิน	Sawang Daen Din								0.0		
16.อ.พรรณานิคม	Phanna Nikhom				11.0				11.0		
17.จ.นครพนม	Nakhon Phanom*	0.3			4.6		T		4.9	144.6	-106.3
18.อ.บ้านแพง	Ban Phaeng	0.8			7.4				8.2		
19.อ.ท่าอุเทน	Tha Uten								0.0		
20.อ.นาแก	Na Kae	T			25.3				25.3		
21.อ.ธาตุพนม	That Phanom				3.6	5.2	17.7		26.5		
22.อ.มุกดาหาร	Mukdahan*				18.4	4.0	T		22.4	74.3	- 99.4
23.จ.กาฬสินธุ์	Kalasin				40.1				40.1	277.0	+ 36.0
24.อ.บางพลาด	Yang Talat	T	2.1		23.0				25.1		
25.อ.สหัสขันธ์	Sahatsakhan								0.0		
26.อ.กมลาไสย	Kamalasai		13.6		32.3				45.9		
27.จ.ร้อยเอ็ด	Roi Et*		9.5	0.9	16.1	T	0.2		26.7	189.0	- 44.3
28.อ.โพนทอง	Phon Thong		20.1						20.1		
29.อ.ธวัชบุรี	Thawatchaburi		8.9		26.2				35.1		
30.อ.อาจสามารถ	At Samat				34.5				34.5		
31.อ.เสลภูมิ	Selaphum		4.1		5.6				9.7		
32.อ.จตุรพักตรพิมาน	Chaturaphak Phiman				10.0				10.0		
33.อ.เกษตรวิสัย	Kaset Wisai		7.8		79.6				87.4		
34.อ.พนมไพร	Phanom Phrai								0.0		
35.อ.สุวรรณภูมิ	Suwannaphum		22.6	0.2	5.0		33.5		61.3		
36.จ.มหาสารคาม	Maha Sarakham	2.7	18.6		30.2				51.5	246.9	+ 77.6
37.อ.โกสุมพิสัย	Kosum Phisai*		16.2		6.1	0.7			23.0		
38.อ.บรบือ	Borabu		4.7		17.4				22.1		
39.อ.พยัคฆภูมิพิสัย	Phayakkhaphum Phisai		16.6						16.6		
40.จ.ขอนแก่น	Khon Kaen*				4.7	0.1			4.8	149.6	- 53.7

สถานีฝน	Station	วันที่และจำนวนน้ำฝนเป็นมิลลิเมตร Date and amount of rainfall in m.m. พฤษภาคม May							ฝนรวม ม.ม. Total m.m.	ฝนรวมตั้งแต่ 1 ม.ค. Accumulative rain-fall Since Jan.1	
		5	6	7	8	9	10	11		ฝนจริง Actual	สูง(+)ต่ำ(-) กว่าปกติ Above(+) Below(-) Normal
41.อ.ภูเวียง	Phu Wiang		0.5			15.5			16.0		
42.อ.ชุมแพ	Chum Phae								0.0		
43.อ.มัญจาคีรี	Mancha Khiri		7.0						7.0		
44.อ.ชนบท	Chonnabot*				T	6.7			6.7		
45.อ.บ้านไผ่	Ban Phai		15.5		2.7	20.2			38.4		
46.อ.พล	Phon		11.4		3.3	10.4			25.1		
47.จ.ชัยภูมิ	Chaiyaphum*			T	13.1	0.6			13.7	225.8	+ 36.9
48.อ.ภูเขียว	Phu Khieo				6.9				6.9		
49.อ.คอนสวรรค์	Khon Sawan		2.2		72.5	28.8			103.5		
50.อ.จัตุรัส	Chatturat								0.0		
51.อ.บำเหน็จณรงค์	Bamnet Narong								0.0		
52.จ.นครราชสีมา	Nakhon Ratchasima*		10.5			2.1		3.1	15.7	114.5	- 89.9
53.อ.บัวใหญ่	Bua Yai				32.5				32.5		
54.อ.คง	Khong				52.7				52.7		
55.อ.ด่านขุนทด	Dan Khun Thot					7.7			7.7		
56.อ.โนนไทย	Non Thai						20.4		20.4		
57.อ.โนนสูง	Non Sung					2.7			2.7		
58.อ.พิมาย	Phimai		5.4		4.3				9.7		
59.อ.สีคิ้ว	Sikhiu		75.3	3.8					79.1		
60.อ.สูงเนิน	Sung Noen					20.9			20.9		
61.อ.ปักธงชัย	Phak Thong Chai		6.8						6.8		
62.อ.โชคชัย	Chok Chai*		35.9		0.5	1.1			37.5		
63.อ.ครบุรี	Khon Buri		5.2		25.3	68.0			98.5		
64.จ.บุรีรัมย์	Buri Ram	..	..	..	..	..	..	..	..	165.7	- 36.3
65.อ.พุทไธสง	Phutthaisong		13.6		1.1	2.8	0.8		43.3		
66.อ.สตึก	Satuk				93.5				93.5		
67.อ.ลำปลายมาศ	Lam Plai Mat		9.9		11.6				21.5		
68.อ.นางรอง	Nang Rong*		27.2		2.8				30.0		
69.จ.สุรินทร์	Surin*	5.2	0.1		3.8				9.1	91.7	- 94.6
70.อ.รัตนบุรี	Rattanaburi	5.3	23.2		8.1				36.6		
71.อ.ท่าตูม	Tha Tum*	4.2	40.8		2.1				47.1		
72.อ.ศีขรภูมิ	Sikhoraphum	12.5	18.5						31.0		
73.อ.ปราสาท	Prasat	7.6							7.6		
74.อ.สังขะ	Sangkha			7.2					7.2		
75.จ.ศรีสะเกษ	Si Sa Ket		32.5						32.5	106.5	- 42.9
76.อ.ราษีไศล	Rasi Salai		23.7						23.7		
77.อ.อุทุมพรพิสัย	Uthumphon Phisai		24.7						24.7		
78.อ.กันทรารมย์	Kanthararom	17.5	38.8		27.9				84.2		
79.อ.ขุขันธ์	Khukhan		20.5						20.5		
80.อ.กันทะลักษ์	Kantharalak								0.0		
81.จ.อุบลราชธานี	Ubon Ratchathani*	48.3	10.4		3.3				62.0	160.9	- 61.0

สถานีฝน	Station	วันที่และจำนวนน้ำฝนเป็นมิลลิเมตร Date and amount of rainfall in m.m. พฤษภาคม May							ฝนรวม มม. Total m.m.	ฝนรวมตั้งแต่ 1 ม.ค. Accumulative rain-fall Since Jan.1	
		5	6	7	8	9	10	11		ฝนจริง Actual	สูง(+)ต่ำ(-) กว่าปกติ Above(+) Below(-) Normal
82.อ.เขมราฐ	Khemarat	22.4			2.5				24.9		
83.อ.อำนาจเจริญ	Amnat Charoen		6.9		30.9				37.8		
84.อ.ยโสธร	Yasothon		54.3		15.3				69.6		
85.อ.คำเขื่อนแก้ว	Kham Khuan Kaeo		86.5						86.5		
86.อ.ตระการพืชผล	Trakan Phutphon	20.9	1.3		9.0				31.2		
87.อ.มหาชนะชัย	Maha Chana Chai		29.8		4.3				34.1		
88.อ.เขื่องใน	Khuang Nai		9.2		51.0				60.2		
89.อ.โขงเจียม	Khong Chiam	24.0	10.2						34.2		
90.อ.เดชอุดม	Det Udom	3.2	60.5	36.5					100.2		
<u>ภาคกลาง</u>	<u>Central Part</u>										
1.จ.นครสวรรค์	Nakhon Sawan*		29.6			1.6			31.2	211.3	+ 22.7
2.อ.บรรพตพิสัย	Banphot Phisai		5.8			3.1			8.9		
3.อ.ตากลี	Takhli		32.5						32.5		
4.อ.ลาดยาว	Lat Yao								0.0		
5.อ.ชุมแสง	Chumsaeng		18.9			2.4			21.3		
6.อ.หนองบัว	Nong Bua								0.0		
7.อ.ท่าตะโก	Tha Tako		15.9		2.9				18.8		
8.อ.พยุหะคีรี	Phayuha Khiri		26.3						26.3		
9.จ.อุทัยธานี	Uthai Thani		19.3						19.3	110.5	- 57.3
10.อ.สว่างอารมณ์	Sawang Arom		21.3						21.3		
11.อ.หนองฉาง	Nong Chang								0.0		
12.อ.ทัพทัน	Thab Than		9.8						9.8		
13.อ.หนองขาหย่าง	Nong Khayang								0.0		
14.อ.บ้านไร่	Ban Rai								0.0		
15.จ.ชัยนาท	Chainat		0.3		20.0				20.3	123.5	- 87.9
16.อ.มโนรมย์	Manorom		11.2						11.2		
17.อ.วัดสิงห์	Wat Sing		2.0						2.0		
18.จ.สิงห์บุรี	Sing Buri		5.5		2.7				8.2	53.3	-120.0
19.อ.อินทร์บุรี	In Buri		45.6						45.6		
20.อ.บางระจัน	Bang Rachan		35.0		3.5				38.5		
21.อ.พรหมบุรี	Phrom Buri				9.5				9.5		
22.จ.ลพบุรี	Lopburi*		6.0		2.8				8.8	126.2	- 71.5
23.อ.บ้านหมี่	Ban Mi		7.8		18.2	3.8			29.8		
24.อ.ชัยบาดาล	Chai Badan		65.8	0.1	40.6				106.5		
25.อ.บัวชุม	Bua Chum*	1.1	15.0	21.0	32.7				69.8		
26.อ.ท่าวุ้ง	Tha Wung		9.7						9.7		
27.อ.โคกสำโรง	Khok Samrong		36.8		33.2				70.0		
28.จ.สุพรรณบุรี	Suphan Buri*		16.4						16.4	219.8	+ 12.3
29.อ.ดอนเจดีย์	Don Chedi		34.8						34.8		
30.อ.เดิมบางนางบวช	Doembang Nangbuat		21.3						21.3		
31.อ.สามชุก	Sam Chuk		32.0		11.0				43.0		

สถานีฝน	Station	วันที่และจำนวนน้ำฝนเป็นมิลลิเมตร Date and amount of rainfall in m.m. พฤษภาคม May							ฝนรวม มม. Total m.m.	ฝนรวมตั้งแต่ 1 ม.ค. Accumulative rain-fall Since Jan.1	
		5	6	7	8	9	10	11		ฝนจริง Actual	สูง(+)ต่ำ(-)กว่าปกติ Above(+) Below(-) Normal
32.อ.ศรีประจันต์	Si Prachan		16.5						16.5		
33.อ.บางปลาม้า	Bang Pla Ma		20.8						20.8		
34.อ.สองพี่น้อง	Song Phi Nong		19.5		1.7				21.2		-
35.จ.อ่างทอง	Ang Thong		8.2			3.1			11.3	142.6	-106.7
36.อ.โพธิ์ทอง	Pho Thong		68.2						68.2		
37.อ.ไชโย	Chaiyo								0.0		
38.อ.วิเศษชัยชาญ	Wiset Chai Chan								0.0		
39.อ.ป่าโมก	Pa Mok		27.5						27.5		
40.จ.สระบุรี	Saraburi		17.1	33.1	2.5				52.7	252.6	+ 50.8
41.อ.พระพุทธบาท	Phra Phutthabat		30.6						30.6		
42.อ.บ้านหมอ	Ban Mo		18.3	15.1					33.4		
43.อ.หนองแค	Nong Khae		8.9		4.8				13.7		
44.อ.แก่งคอย	Kaeng Khoi		53.1		1.0				54.1		
45.จ.พระนครศรีอยุธยา	Ayutthaya		4.6	1.2					5.8	27.0	-165.1
46.อ.ท่าเรือ	Tha'Rua		9.1	81.4		1.1			91.6		
47.อ.ผักไห่	Phak Hai		59.4						59.4		
48.อ.บางบาล	Bang Ban		23.1			13.4			36.5		
49.อ.บางไทร	Bang Sai		49.3						49.3		
50.อ.เสนา	Sena								0.0		
51.อ.บางปะอิน	Bang Pa-in		35.1						35.1		
52.จ.ปทุมธานี	Pathum Thani		8.2						8.2	102.0	-127.2
53.อ.ธัญบุรี	Thanyaburi		2.1		19.1				21.2		
54.ต.รังสิต	Rangsit		5.5		20.0				25.5		
55.จ.นนทบุรี	Nonthaburi				10.1				10.1	120.7	- 78.5
56.อ.บางบัวทอง	Bang Bua Thong		4.0						4.0		
57.จ.ธนบุรี	Thon Buri		0.8						0.8	198.7	+ 71.2
58.อ.บางขุนเทียน	Bang Khun Thian								0.0		
59.อ.ตลิ่งชัน	Taling Chan								0.0		
60.จ.พระนคร	Phra Nakhon*		0.1	0.4	17.3			0.5	18.3	100.6	-179.6
61.สนามบินดอนเมือง	Don Muang Air-port*	0.5	4.9	30.3	1.4			T	37.1	156.7	-105.4
62.อ.บางเขน	Bang Khen*		0.9	36.9	10.0			1.1	48.9		
63.อ.มีนบุรี	Min Buri		12.6	2.4	7.1				22.1		
64.อ.ลาดกระบัง	Lat Krabang			29.2	25.7				54.9		
65.ศูนย์วิจัยบางนา	Bang Na*		1.0	0.2	0.9			5.0	7.1		
66.จ.กาญจนบุรี	Kanchanaburi*		86.2			T			86.2	251.3	+ 4.9
67.เหมืองปิล็อก	Pilok								0.0		
68.อ.สังขละบุรี	Sangkhla Buri		73.2						73.2		
69.อ.ทองผาภูมิ	Thong Pha Phum*		85.8		9.3	22.9			118.0		
70.อ.ศรีสวัสดิ์	Si Sawat	..	..	..	..	..	..	..	..		
71.อ.บ่อพลอย	Bo Phloi	..	..	..	..	..	..	..	..		
72.อ.ไทรโยค	Sai Yok	..	..	..	..	..	..	..	..		

สถานีฝน	Station	วันที่และจำนวนน้ำฝนเป็นมิลลิเมตร Date and amount of rainfall in m.m. พฤษภาคม May 5	6	7	8	9	10	11	ฝนรวม ม.ม. Total m.m.	ฝนรวมตั้งแต่ 1 ม.ค. Accumulative rain-fall Since Jan.1 ฝนจริง Actual	สูง(+)ต่ำ(-) กว่าปกติ Above(+) Below(-) Normal
73.อ.พนมทวน	Phanom Thuan		264.2						264.2		
74.อ.ท่าม่วง	Tha Muang		60.5						60.5		
75.อ.ท่ามะกา	Tha Maka								0.0		
76.จ.นครปฐม	Nakhon Pathom		31.2		16.8				48.0	88.1	-112.7
77.อ.กำแพงแสน	Kamphaeng Saen								0.0		
78.อ.นครชัยศรี	Nakhon Chaisi								0.0		
79.จ.ราชบุรี	Ratchaburi		82.9	7.4					90.3	163.9	+ 3.1
80.อ.บ้านโป่ง	Ban Pong		126.0						126.0		
81.อ.โพธาราม	Photharam		152.3		4.5				156.8		
82.อ.ดำเนินสดวก	Damnoen Saduak		120.2						120.2		
83.อ.ปากท่อ	Pak Tho		56.7						56.7		
84.จ.สมุทรสงคราม	Samut Songkham		83.7						83.7	164.8	- 1.9
85.อ.บางคนที	Bang Khonthi		105.5						105.5		
86.อ.อัมพวา	Amphawa								0.0		
87.จ.สมุทรสาคร	Samut Sakhon								0.0	68.8	-179.4
88.จ.สมุทรปราการ	Samut Prakan		1.2						1.2	104.9	-132.5
89.อ.พระประแดง	Phra Pradaeng								0.0		
90.อ.บางพลี	Bang Phli		3.2		20.9				24.1		
<u>ภาคตะวันออก</u>	<u>Eastern Part</u>										
1.จ.นครนายก	Nakhon Nayok		34.8						34.8	160.7	-124.6
2.อ.บ้านนา	Ban Na		64.8						64.8		
3.อ.ปากพลี	Pak Phli		22.8						22.8		
4.จ.ปราจีนบุรี	Prachin Buri*		13.8		0.6	T			14.4	420.8	+142.3
5.อ.บ้านสร้าง	Ban Sang		67.3			T			67.3		
6.อ.ศรีมหาโพธิ	Si Maha Phot		8.7		3.8				12.5		
7.อ.กบินทร์บุรี	Kabin Buri		7.4						7.4		
8.อ.สระแก้ว	Sakaeo		16.5						16.5		
9.อ.วัฒนานคร	Watthana Nakhon		7.4			15.1			22.5		
10.อ.อรัญประเทศ	Aranyaprathet*		4.4		4.3				8.7	167.6	-130.6
11.จ.ฉะเชิงเทรา	Chachoengsao		5.3	13.3	3.7	8.7			31.0	67.7	-142.9
12.อ.บ้านโพธิ์	Ban Pho		41.4		21.4				65.8		
13.จ.ชลบุรี	Chon Buri*		32.1	0.6	T			12.8	45.5	152.9	-133.1
14.อ.พานทอง	Phan Thong	5.2	12.1						17.3		
15.อ.พนัสนิคม	Phanat Nikhom								0.0		
16.อ.บ้านบึง	Ban Bung								0.0		
17.อ.เกาะสีชัง	Ko Sichang*		7.3						7.3		
18.อ.ศรีราชา	Si Racha				11.3				11.3		
19.อ.สัตหีบ	Sattahip*		T	2.6	6.3				8.9	389.4	+ 73.2
20.จ.ระยอง	Rayong*		35.7						35.7	662.6	+439.7
21.อ.บ้านค่าย	Ban Khai		47.4						47.4		
22.อ.แกลง	Klaeng		102.2	T					102.2		

สถานีฝน	Station	วันที่และจำนวนน้ำฝนเป็นมิลลิเมตร Date and amount of rainfall in m.m. พฤษภาคม May							ฝนรวม ม.ม. Total m.m.	ฝนรวมตั้งแต่ 1 ม.ค. Accumulative rain-fall Since Jan.1	
		5	6	7	8	9	10	11		ฝนจริง Actual	สูง(+)ต่ำ(-)กว่าปกติ Above(+) Below(-) Normal
23.จ.จันทบุรี	Chanthaburi*		52.8						52.8	318.1	-123.3
24.อ.ท่าใหม่	Tha Mai								0.0		
25.อ.มะขาม	Makham			18.7					18.7		
26.อ.ขลุง	Khlung		60.5		4.5		15.6		80.6		
27.จ.ตราด	Trat		4.2	13.9					18.1	557.7	-10.6
28.อ.เขาสมิง	Khao Saming		8.0	15.5					23.5		
29.อ.แหลมงอบ	Laem Ngop*		7.1	41.4			4.2		52.7		
30.อ.คลองใหญ่	Khlong Yai*	11.6	1.3	25.0	5.6	0.2	6.8	0.9	51.4	473.7	-110.1
<u>ภาคใต้</u>	<u>Southern Part</u>										
1.จ.เพชรบุรี	Phetchaburi		39.5						39.5	93.2	- 14.5
2.อ.บ้านแหลม	Ban Laem		75.5						75.5		
3.อ.บ้านลาด	Ban Lat		38.1						38.1		
4.อ.ชะอำ	Cha-am		44.0						44.0		
5.จ.ประจวบคีรีขันธ์	Prachuap Khiri Khan*		3.8	T	T	0.5			4.3	434.8	+154.[illegible]
6.อ.กุยบุรี	Kui Buri								0.0		
7.อ.หัวหิน	Hua Hin*		1.6		5.1	T			3.1	176.0	- 16.[illegible]
8.จ.ชุมพร	Chumphon*			28.2		1.8		T	30.0	500.0	- 11.[illegible]
9.อ.ท่าแซะ	Tha Sae		19.1	1.7					20.8		
10.อ.สวี	Sawi								0.0		
11.อ.หลังสวน	Lang Suan		7.0		2.4				9.4		
12.จ.สุราษฎร์ธานี	Surat Thani *		20.6		3.4		12.3		36.3	220.0	- 55.[illegible]
13.อ.ไชยา	Chaiya								0.0		
14.อ.เกาะสมุย	Ko Samui*		3.2	2.2	2.2				7.6		
15.อ.พุนพิน	Phunphin								0.0		
16.อ.บ้านนาสาร	Ban Na San		38.0						38.0		
17.จ.นครศรีธรรมราช	Nakhon Si Thammarat*		7.4	0.5	21.2	1.4		1.0	31.5	293.9	-396.[illegible]
18.อ.สิชล	Sichon			4.0					4.0		
19.อ.ท่าศาลา	Tha Sala								0.0		
20.อ.ฉวาง	Chawang								0.0		
21.อ.ทุ่งสง	Thung Song								0.0		
22.อ.ร่อนพิบูลย์	Ron Phibun								0.0		
23.อ.ปากพนัง	Pak Phanang			27.4					27.4		
24.จ.พัทลุง	Phatthalung								0.0	..	..
25.อ.เขาชัยสน	Khao Chaison	12.9				3.9			16.8		
26.จ.สงขลา	Songkhla*		13.3				0.4		13.7	173.0	-174.[illegible]
27.อ.รัตภูมิ	Rattaphum		52.0						52.0		
28.อ.หาดใหญ่	Hat Yai								0.0		
29.อ.สะเดา	Sadao		6.5		29.1	5.3	0.6		41.5		
30.จ.ปัตตานี	Pattani*		T	T	0.8	T	4.8		5.6	91.9	-100.[illegible]
31.อ.หนองจิก	Nong Chik								0.0		
32.อ.ยะหริ่ง	Yaring								0.0		

สถานีฝน	Station	วันที่และจำนวนน้ำฝนเป็นมิลลิเมตร Date and amount of rainfall in m.m. พฤษภาคม May							ฝนรวม ม.ม. Total m.m.	ฝนรวมตั้งแต่ 1 ม.ค. Accumulative rain-fall Since Jan.1	
		5	6	7	8	9	10	11		ฝนจริง Actual	สูง(+)ต่ำ(-) กว่าปกติ Above(+) Below(-) Normal
33.อ.ปะนาเระ	Panare		9.7						9.7		
34.จ.ยะลา	Yala				T		7.5		7.5	..	..
35.อ.เบตง	Betong	19.7	10.4						30.1		
36.อ.บันนังสตา	Bannang Satar	0.7			32.5				33.2		
37.จ.นราธิวาส	Narathiwat*		0.4	0.7		2.7			3.8	289.2	-425.3
38.อ.ยี่งอ	Yi-ngo								0.0		
39.อ.ระแงะ	Rangae								0.0		
40.อ.ตากใบ	Tak Bai								0.0		
41.จ.ระนอง	Ranong*	0.1	28.7		T	3.6		18.7	51.1	264.0	-375.9
42.อ.กระบุรี	Kra Buri								0.0		
43.จ.พังงา	Phangnga	5.3		17.2		0.7			23.2	786.2	+247.9
44.อ.กะปง	Kapong								0.0		
45.อ.ตะกั่วป่า	Takua Pa			37.6					37.6		
46.อ.ท้ายเหมือง	Thai Muang	3.7		13.2	0.2				17.1		
47.อ.ตะกั่วทุ่ง	Takua Thung			3.3					3.3		
48.จ.ภูเก็ต	Phuket*	0.8		10.6	3.6			T	20.4	192.5	-230.9
49.สนามบินภูเก็ต	Phuket Air-port*	12.2	19.6	56.0	T	27.8		24.7	140.3		
50.อ.ถลาง	Thalang	..	..	..	..	..	..	..	..		
51.จ.กระบี่	Krabi		18.2						18.2	..	..
52.อ.อ่าวลึก	Ao Luk								0.0		
53.อ.คลองท่อม	Khlong Tom	4.6	5.4		0.6	T	8.7		19.3		
54.สนามบินตรัง	Trang Air-port*	5.7	4.2	0.2	31.2	T		40.8	82.1	286.5	-148.6
55.อ.สิเกา	Sikao	1.3	T		1.0	8.5	7.4		18.2		
56.อ.ย่านตาขาว	Yan Ta Khao	8.9	22.3						31.2		
57.อ.ปะเหลียน	Palian	4.4			28.6				33.0		
58.จ.สตูล	Satun	42.6	5.9						48.5	387.9	-157.8
59.อ.ทุ่งหว้า	Thung Wa	4.0	3.4						7.4		
60.อ.ละงู	Langu		6.5						6.5		

หมายเหตุ	ช่องว่าง	ไม่มีฝนตก	**Remark**	Blank	No rain
	*	สถานีตรวจอากาศ		*	Synoptic Station
	T	ฝนเล็กน้อยวัดไม่ได้		T	Trace
	..	ไม่มีรายงาน		..	No report

อุณหภูมิสูงสุดและต่ำสุดประจำวันที่ ๕ - ๑๑ พฤษภาคม ๒๕๑๒

Daily Max. and Min. Temperature 5 - 11 May 1969

สถานี	Station	อุณหภูมิสูงสุดและต่ำสุดเป็นองศา ซ. Max. and Min. Temperature in degree C.							เฉลี่ยสูงสุดต่ำสุด Average Max. Min.	เฉลี่ยในสัปดาห์ Weekly Mean	ค่าปกติประจำเดือน Monthly Normal
		5	6	7	8	9	10	11			
ภาคเหนือ	**Northern Part**										
1.จ.เชียงราย	Chiang Rai	39.6 22.3	37.0 22.4	33.5 20.3	32.0 19.9	35.0 22.4	32.0 20.3	34.0 22.8	34.7 21.5	28.1	27.9
2.จ.แม่ฮ่องสอน	Mae Hong Son	41.4 26.0	41.2 23.6	40.0 26.5	36.0 22.4	36.0 24.1	35.2 23.5	36.6 24.1	38.1 24.3	31.2	29.4
3.จ.เชียงใหม่	Chiang Mai	41.1 24.0	41.4 24.8	35.7 21.3	32.8 20.6	33.9 22.7	34.2 23.1	36.2 23.9	36.5 22.9	29.7	28.7
4.จ.น่าน	Nan	42.0 24.0	33.2 25.5	34.9 22.3	32.0 22.4	34.0 24.6	33.0 24.3	36.3 23.6	35.1 23.8	29.5	29.3
5.อ.ท่าวังผา	Tha Wang Pha	41.2 25.5	35.7 25.6	35.0 23.2	32.1 23.3	32.6 24.1	32.6 23.8	36.5 23.1	35.1 24.1	29.6	..
6.จ.ลำปาง	Lampang	40.8 25.3	38.8 25.8	36.8 24.0	33.2 21.6	34.2 24.3	35.0 23.8	37.2 25.3	36.6 24.3	30.5	29.3
7.อ.แม่สะเรียง	Mae Sariang	41.8 24.9	42.0 24.6	30.3 22.5	36.3 23.0	35.2 23.6	35.3 23.1	37.7 24.3	36.9 23.7	30.3	29.6
8.จ.แพร่	Phrae	42.1 28.3	38.9 29.4	35.1 20.8	33.1 22.1	35.1 25.1	35.6 24.4	36.0 25.3	36.6 25.1	30.9	29.4
9.จ.อุตรดิตถ์	Uttaradit	42.0 25.5	38.5 26.7	35.2 20.8	33.9 22.0	34.7 23.5	36.6 23.4	37.1 24.0	36.9 23.7	30.3	30.3
10.เขื่อนสิริกิติ์	Sirikit Dam	42.3 26.7	37.1 27.8	35.2 23.0	33.5 22.9	34.3 26.2	39.1 25.2	.. ..	36.9 25.3	31.1	..
11.จ.ตาก	Tak	43.0 29.6	40.4 30.2	36.4 25.0	34.5 23.6	33.0 24.9	36.5 24.5	38.5 27.0	37.5 26.4	32.0	30.3
12.จ.พิษณุโลก	Phitsanulok	41.2 28.0	38.6 28.9	37.6 26.3	36.5 26.0	35.7 26.0	36.0 24.0	39.4 28.3	37.9 26.8	32.4	30.1
13.อ.แม่สอด	Mae Sot	39.5 26.5	38.8 26.1	38.2 24.1	35.8 24.0	33.0 24.2	37.1 23.0	37.3 26.0	37.2 24.8	31.0	29.0
14.จ.เพชรบูรณ์	Phetchabun	38.4 25.2	33.2 27.0	36.6 24.9	32.9 24.2	34.5 24.1	36.6 24.5	38.2 24.3	35.8 24.9	30.4	29.5
15.อ.หล่มสัก	Lom Sak	24.5	25.2	..	24.2	23.7	23.8	..	24.3	..	..
16.อ.วิเชียรบุรี	Wichian Buri	38.8 25.3	34.7 27.5	36.5 24.1	32.9 24.0	35.1 24.5	36.3 25.8	38.6 26.3	36.1 25.4	30.8	..
ภาคตะวันออกเฉียงเหนือ	**Northeastern Part**										
1.จ.หนองคาย	Nong Khai	..	..	..	..	..	..	..	..	..	..
2.จ.เลย	Loei	41.1 23.6	28.8 20.8	34.4 22.4	29.8 24.0	32.7 23.0	35.6 22.6	37.0 22.7	34.2 22.7	28.5	28.4
3.จ.อุดรธานี	Udon Thani	39.0 28.5	31.6 22.5	34.0 25.0	30.0 26.0	31.6 23.5	37.1 24.4	37.0 27.0	34.3 25.3	29.8	29.4
4.จ.นครพนม	Nakhon Phanom	38.7 28.0	36.4 24.8	32.8 25.1	33.2 24.9	32.7 23.9	36.9 25.5	35.6 25.9	35.2 25.4	30.3	28.7
5.จ.สกลนคร	Sakon Nakhon	38.7 28.2	33.8 24.5	33.4 24.8	33.8 24.5	32.1 22.4	35.6 25.4	36.8 26.0	34.9 25.1	30.0	28.8
6.อ.มุกดาหาร	Mukdahan	38.8 28.0	37.3 24.0	35.7 25.0	36.0 26.3	33.0 24.5	35.7 25.6	.. 25.7	36.1 25.6	30.9	29.2
7.จ.ขอนแก่น	Khon Kaen	39.4 26.8	35.7 26.4	34.1 24.7	34.7 27.2	36.1 24.2	37.2 25.3	38.4 26.5	36.5 25.9	31.2	29.6
8.อ.โกสุมพิสัย	Kosum Phisai	.. 24.7	35.3 ..	32.4 23.0	34.4 25.3	34.2 23.8	35.2 24.6	.. 25.3	34.3 24.5	29.4	..
9.จ.ร้อยเอ็ด	Roi Et	37.3 26.2	34.4 24.6	32.5 23.4	31.8 25.7	33.0 23.6	33.8 25.2	35.5 25.8	34.0 24.9	29.5	29.5
10.จ.ชัยภูมิ	Chaiyaphum	36.9 25.5	32.8 26.2	34.6 24.2	33.5 26.6	34.2 23.0	35.8 24.1	37.0 25.0	35.0 24.9	30.0	29.6
11.จ.อุบลราชธานี	Ubon Ratchathani	37.8 27.5	34.4 24.1	33.7 22.9	29.0 26.6	34.0 25.1	33.9 26.7	36.8 26.0	34.2 25.6	29.9	29.2
12.จ.สุรินทร์	Surin	37.5 25.8	30.2 24.5	33.6 22.5	32.2 25.5	35.1 24.3	35.3 24.6	36.2 25.3	34.3 24.6	29.5	29.3
13.อ.ท่าตูม	Tha Tum	36.8 26.7	30.8 23.7	32.4 22.2	32.9 25.7	34.5 24.0	34.6 25.5	36.8 26.3	34.1 24.9	29.5	..
14.อ.นางรอง	Nang Rong	.. 24.1	31.5 ..	32.7 22.5	33.0 24.4	33.0 24.4	35.0 24.5	.. 23.5	33.0 23.9	28.5	..

สถานี	Station	อุณหภูมิสูงสุดและต่ำสุดเป็นองศา ซ. Max. and Min. Temperature in degree C. 5	6	7	8	9	10	11	เฉลี่ยสูงสุดต่ำสุด Average Max. Min.	เฉลี่ยในสัปดาห์ Weekly Mean	ค่าปกติประจำเดือน Monthly Normal
15.จ.นครราชสีมา	Nakhon Ratchasima	38.8 24.5	32.2 26.7	34.8 23.9	36.5 25.3	36.4 23.8	37.3 24.6	39.8 25.4	36.5 24.9	30.7	29.2
16.อ.โชคชัย	Chok Chai	37.9 25.4	32.6 27.1	33.9 23.5	35.1 24.6	35.3 24.3	36.5 24.9	.. 25.6	35.2 25.1	30.2	..
ภาคกลาง	Central Part										
1.จ.นครสวรรค์	Nakhon Sawan	42.0 27.3	38.0 28.0	35.0 23.3	34.6 24.7	36.1 24.0	36.2 23.9	39.1 25.3	37.3 25.2	31.3	30.5
2.จ.ลพบุรี	Lop Buri	40.1 27.5	38.4 28.4	35.2 24.0	34.3 25.6	35.2 25.0	36.9 25.6	30.4 25.0	35.8 25.9	30.9	29.9
3.จ.สุพรรณบุรี	Suphan Buri	40.5 27.7	39.5 28.3	33.4 24.0	35.5 26.0	35.5 26.1	35.5 25.7	37.7 26.3	36.8 26.3	31.6	30.4
4.จ.กาญจนบุรี	Kanchanaburi	40.1 26.6	40.0 28.4	32.4 23.4	34.9 26.0	33.8 25.4	35.2 25.2	36.1 26.0	36.1 25.9	31.0	30.2
5.อ.ทองผาภูมิ	Thong Pha Phum	38.0 23.0	37.1 24.1	34.4 22.0	34.3 23.2	33.0 23.5	33.0 24.0	36.3 24.0	35.2 23.4	29.3	..
6.สนามบินดอนเมือง	Don Muang Air-port	37.5 27.0	35.0 27.6	34.0 24.8	32.3 26.0	34.8 25.6	35.6 25.4	35.4 27.3	34.9 26.2	30.6	29.8
7.จ.พระนคร	Phra Nakhon	36.9 28.3	36.1 29.2	35.0 25.3	34.0 26.2	34.8 25.6	36.0 26.2	34.1 27.7	35.3 26.9	31.1	29.7
8.ศูนย์วิจัยฯ บางนา	Bang Na	36.4 27.5	35.7 28.5	34.3 24.5	32.0 25.5	35.2 25.0	36.3 25.4	33.8 28.7	34.8 26.4	30.6	..
ภาคตะวันออก	Eastern Part										
1.จ.ปราจีนบุรี	Prachin Buri	35.2 25.5	36.2 26.9	33.2 24.6	32.8 26.0	34.2 25.2	35.7 25.0	35.6 25.7	34.7 25.7	30.2	29.6
2.อ.กบินทร์บุรี	Kabin Buri	..	..	..	..	..	..	..	..	..	..
3.อ.อรัญประเทศ	Aranyaprathet	39.0 24.5	36.7 24.0	34.5 23.5	36.8 25.0	36.7 24.0	36.0 24.0	39.0 25.0	37.0 24.3	30.7	29.5
4.จ.ชลบุรี	Chon Buri	36.5 28.0	35.1 28.3	32.0 24.1	32.0 26.5	33.5 24.4	34.9 25.0	32.8 27.9	33.8 26.3	30.1	29.2
5.อ.เกาะสีชัง	Ko Si Chang	36.1 29.1	35.8 28.5	31.1 26.2	.. 26.7	34.3 26.0	34.0 27.1	33.8 28.4	34.2 27.4	30.8	29.6
6.อ.สัตหีบ	Sattahip	34.7 29.3	33.4 29.2	33.7 25.0	30.3 27.7	32.3 26.5	33.5 27.6	34.0 28.2	33.1 27.6	30.4	29.9
7.จ.ระยอง	Rayong	35.0 30.1	33.6 28.2	32.2 25.2	30.4 25.8	33.2 24.6	.. 25.0	.. ..	32.9 26.5	29.7	..
8.จ.จันทบุรี	Chanthaburi	34.2 25.4	32.6 25.8	32.4 23.7	32.5 24.8	33.5 23.9	35.3 ..	33.5 ..	33.4 24.7	29.1	28.3
9.อ.คลองใหญ่	Khlong Yai	33.6 24.4	30.3 24.6	33.4 25.0	32.3 24.1	33.3 24.3	33.4 25.2	33.2 24.1	32.8 24.5	28.7	28.1
ภาคใต้	Southern Part										
1.อ.หัวหิน	Hua Hin	34.5 26.0	35.1 27.0	31.9 24.4	33.4 25.5	33.5 25.1	33.5 25.1	35.6 25.8	33.9 25.6	29.8	29.6
2.จ.ประจวบคีรีขันธ์	Prachuab Khiri Khan	34.0 25.1	35.0 26.0	32.1 25.1	33.3 25.5	32.6 24.9	33.2 25.0	34.0 24.9	33.5 25.2	29.4	28.7
3.จ.ชุมพร	Chumphon	34.4 24.1	35.5 25.0	33.4 23.6	33.2 22.1	33.4 24.8	33.1 24.5	34.5 25.1	33.9 24.2	29.1	28.9
4.จ.สุราษฎร์ธานี	Surat Thani	35.2 23.9	37.1 24.4	35.2 23.9	35.7 24.0	35.3 24.0	33.6 23.7	35.2 24.1	35.3 24.0	29.7	29.4
5.อ.เกาะสมุย	Ko Samui	33.3 27.5	33.6 26.4	31.7 26.3	30.8 26.2	32.6 27.2	33.0 26.3	33.3 29.5	32.6 27.1	29.9	30.2
6.จ.นครศรีธรรมราช	Nakhon Si Thammarat	35.4 24.0	34.3 24.5	33.8 24.5	34.0 24.0	33.4 24.3	34.2 24.1	33.9 24.5	34.1 24.3	29.2	28.7
7.จ.สงขลา	Songkhla	34.4 25.1	34.1 25.2	33.4 24.5	34.3 25.1	34.0 24.1	34.4 25.2	34.0 25.0	34.1 24.9	29.5	29.5
8.จ.ปัตตานี	Pattani	36.0 24.6	36.1 24.6	34.6 25.1	34.5 24.0	35.8 22.9	34.5 24.1	36.7 24.1	35.5 24.2	29.9	29.8
9.จ.นราธิวาส	Narathiwat	34.7 24.9	34.5 25.4	33.2 25.4	34.5 24.5	33.6 24.0	34.4 25.0	34.0 24.2	34.1 24.8	29.5	29.4
10.จ.ระนอง	Ranong	35.5 24.5	35.2 24.8	34.9 23.8	34.4 25.1	35.0 24.3	36.0 24.0	34.6 24.8	35.1 24.5	29.8	30.3
11.จ.ภูเก็ต	Phuket	34.5 25.5	33.5 24.8	33.0 25.0	32.5 23.0	33.0 24.5	33.5 24.5	34.0 25.2	33.4 24.6	29.0	28.6
12.สนามบินภูเก็ต	Phuket Air-port	33.3 25.2	33.2 24.1	33.4 25.9	31.6 23.5	31.9 24.5	33.4 23.9	33.4 25.2	32.9 24.3	28.6	28.8
13.สนามบินตรัง	Trang Air-port	37.5 24.4	35.0 24.4	35.0 23.8	35.0 24.3	33.5 23.8	36.1 24.7	34.6 24.0	35.2 24.2	29.7	29.8

แก้ไขเพิ่มเติมรายงานอากาศประจำสัปดาห์ฉบับที่ ๑๘/๒๕๑๒ เนื่องจากได้รับรายงานภายหลัง

Correction in weekly weather report No. 18/1969 for late report rainfall data

สถานีฝน	Station	วันที่และจำนวนน้ำฝนเป็นมิลลิเมตร Date and amount of rainfall in m.m. เมษายน April			พฤษภาคม May				ฝนรวม ม.ม. Total m.m.	ฝนรวมตั้งแต่ 1 ม.ค. Accumulative rai-fall Since Jan.1	
		28	29	30	1	2	3	4		ฝนจริง Actual	สูง(+)ต่ำ(-) กว่าปกติ Above(+) Below(-) Normal
ภาคเหนือ	Northern Part										
4. อ.เชียงของ	Chiang Khong							10.0	10.0		
20. อ.แม่แตง	Mae Taeng				16.8				16.8		
21. อ.แม่ริม	Mae Rim				20.7				20.7		
22. อ.สันทราย	San Sai				3.5				8.6		
25. อ.ฮางดง	Hang Dong							5.3	5.3		
30. จ.ลำพูน	Lamphun						0.4		60.7		
51. อ.ฟากท่า	Fak Tha						18.7		26.6		
ภาคตะวันออกเฉียงเหนือ	Northeastern Part										
59. อ.สีคิ้ว	Sikhiu							6.5	23.1		
77. อ.อุทุมพรพิสัย	Uthumphon Phisai							6.1	39.4		
86. อ.ตระการพืชผล	Trakan Phutphon							0.5	0.5		
ภาคกลาง	Central Part										
24. อ.ชัยบาดาล	Chai Badan							9.6	15.9		
57. จ.ธนบุรี	Thon Buri					31.4			31.4	197.9	+ 78.5
ภาคตะวันออก	Eastern Part										
16. อ.บ้านบึง	Ban Bung					39.5		1.7	74.4		
ภาคใต้	Southern Part										
42. อ.กระบุรี	Kra Buri							16.1	16.1		
47. อ.ตะกั่วทุ่ง	Takua Thung				3.2				35.6		
53. อ.คลองหอม	Khlong Tom							3.2	97.5		
59. อ.ทุ่งหว้า	Thung Wa							3.0	10.5		

กรมอุตุนิยมวิทยา สำนักนายกรัฐมนตรี

รายงานอากาศประจำสัปดาห์ ระหว่างวันที่ ๑๒ – ๑๘ พฤษภาคม ๒๕๑๒

และ

การคาดหมายลักษณะอากาศ ระหว่างวันที่ ๑๙ – ๒๕ พฤษภาคม ๒๕๑๒

ฉบับที่ ๒๐/๒๕๑๒

พลเรือโท สนิธ เวสารัชชนันท์

อธิบดีกรมอุตุนิยมวิทยา

ATMOSPHERIC SCIENCES LIBRARY
MAY 26 1969
E. S. S. A.
U. S. Dept. of Commerce

METEOROLOGICAL DEPARTMENT
OFFICE OF THE PRIME MINISTER
BANGKOK THAILAND

WEEKLY WEATHER REPORT

DURING THE PERIOD 12 – 18 MAY 1969

AND

WEATHER OUTLOOK

DURING 19 – 25 MAY 1969

No. 20/1969

Sanit Vesa – rajananda

Vice Admiral, Director General

การคาดหมายลักษณะอากาศใน ๗ วันข้างหน้า
ตั้งแต่วันที่ ๑๙ – ๒๕ พฤษภาคม ๒๕๑๒

ลักษณะทั่วไป

ร่องมรสุมซึ่งได้เคลื่อนผ่านประเทศมาเลเซียขึ้นมาบนภาคใต้ตอนใต้สุดของประเทศไทยเมื่อสัปดาห์ที่แล้ว กำลังเลื่อนขึ้นมาทางเหนือ และคาดว่าจะขึ้นมาถึงก้นอ่าวไทยในปลายสัปดาห์นี้

ภาคเหนือ ภาคตะวันออกเฉียงเหนือ ภาคกลาง ภาคตะวันออก อ่าวไทย ฝั่งตะวันออก	จะมีฝนหรือฝนฟ้าคะนองกระจาย แต่ในตอนปลายสัปดาห์จะมีฝนเกือบทั่วไป
อ่าวไทย ฝั่งตะวันตก	ตลอดสัปดาห์จะมีฝนเกือบทั่วไป
ภาคใต้ ฝั่งตะวันตก	ตลอดสัปดาห์จะมีฝนทั่วไป
พระนคร และ ธนบุรี	จะมีฝนหรือฝนฟ้าคะนองกระจาย แต่ในตอนปลายสัปดาห์จะมีฝนเกือบทั่วไป.

กรมอุตุนิยมวิทยา
๑๙ พ.ค.๑๒

Weather Outlook for the next seven days
From 19 - 25 May 1969

General Situation

Last week the monsoon trough which moved through Malaysia, was located over the extreme south of Thailand. It is expected that this trough will move to the head gulf of Thailand at the end of this week.

Northern Part: Northeastern Part: Central Part: Eastern Part: Gulf of Thailand, East Coast:	Scattered showers or thundershowers while almost widespread falls at the end of the week.
Gulf of Thailand, West Coast:	Throughout the week almost widespread rainshowers.
Southern Thailand, West Coast:	Throughout the week widespread.
Phra Nakhon & Thonburi:	Scattered showers or thundershowers while almost widespread falls at the end of the week.

Meteorological Department
19 / 5 / 1969

สรุปลักษณะอากาศทั่วไปในรอบสัปดาห์
ตั้งแต่วันที่ ๑๒ – ๑๘ พฤษภาคม ๒๕๑๒

๑. ในระหว่างสัปดาห์มีหย่อมความกดอากาศต่ำปกคลุมในบริเวณตอนบนของประเทศไทย ประเทศลาว และตอนใต้ของประเทศจีน ร่องมรสุมได้เคลื่อนจากประเทศมาเลเซียมาพาดอยู่ทางตอนใต้สุดของประเทศไทย ในครึ่งแรกของสัปดาห์มีฝนและฝนฟ้าคะนองเฉพาะแห่งในบริเวณตอนบนของประเทศไทย แต่ในครึ่งหลังของสัปดาห์ปรากฏว่ามีฝนกระจาย ส่วนในภาคใต้ในครึ่งหลังของสัปดาห์มีฝนชุกหนาแน่นเกือบทั่วไป

๒. ในระหว่างสัปดาห์ ปรากฏว่าอุณหภูมิสูงสุดในภาคต่าง ๆ ของประเทศไทยมีดังต่อไปนี้.–

ภาคเหนือ	๔๑.๙° ซ.ที่ อ.เมือง	จ.อุตรดิตถ์	เมื่อวันที่	๑๔ พ.ค.
ภาคตะวันออกเฉียงเหนือ	๔๐.๖° ซ.ที่ อ.เมือง	จ.ขอนแก่น	"	๑๔ "
ภาคกลาง	๔๐.๖° ซ.ที่ อ.เมือง	จ.นครสวรรค์	"	๑๓ "
ภาคตะวันออก	๓๙.๐° ซ.ที่ อ.อรัญประเทศ	จ.ปราจีนบุรี	"	๑๓ "
ภาคใต้	๓๖.๗° ซ.ที่ อ.เมือง	จ.ปัตตานี	"	๑๔ "

๓. ในระหว่างสัปดาห์ ปริมาณฝนสูงสุดประจำวันที่ตรวจวัดได้ในภาคต่าง ๆ ของประเทศไทยมีดังนี้.–

ภาคเหนือ	๗๔.๔ มม.ที่ อ.ท่าวังผา	จ.น่าน	เมื่อวันที่	๑๖ พ.ค.
ภาคตะวันออกเฉียงเหนือ	๖๙.๘ " ที่ อ.บ้านแพง	จ.นครพนม	"	๑๔ "
ภาคกลาง	๑๑๗.๖ " ที่ อ.หนองฉาง	จ.อุทัยธานี	"	๑๖ "
ภาคตะวันออก	๗๖.๔ " ที่ อ.พานทอง	จ.ชลบุรี	"	๑๖ "
ภาคใต้	๙๕.๘ " ที่ อ.ยิ่งอ	จ.นราธิวาส	"	๑๕ "

กรมอุตุนิยมวิทยา

๑๙ พ.ค.๑๒

General Situation

Period 12 - 18 May 1969

1. During the week, low pressure cells covered the Upper Thailand, Laos and southern China. The monsoon trough moved from Malaysia to lie across the extreme south of Thailand. In the first half of the week, isolated showers and thundershowers occurred over the Upper Thailand but scattered falls in the latter half. Almost widespread rainfall occurred over the southern part particularly in the second half of the week.

2. During the week the highest temperature in various parts of Thailand were as follows:-

Northern Part	41.9° C.at Uttaradit	on 14	May
Northeastern Part	40.6° C.at Khon Kaen	" 14	"
Central Part	40.6° C.at Nakhon Sawan	" 13	"
Eastern Part	39.0° C.at Aranyaprathet	" 13	"
Southern Part	36.7° C.at Pattani	" 14	"

3. During the week the daily heaviest rainfalls in various parts of Thailand were as follows:-

Northern Part	74.4 mm.at Tha Wang Pha	on 16	May
Northeastern Part	69.8 " at Ban Phaeng	" 14	"
Central Part	117.6 " at Nong Chang	" 16	"
Eastern Part	76.4 " at Phan Thong	" 16	"
Southern Part	95.8 " at Yi Ngo	" 15	"

Meteorological Department
19 / 5 / 1969

ข่าวอากาศเพื่อการเกษตรประจำสัปดาห์

เมื่อวันที่ ๑๒ - ๑๘ พฤษภาคม มีลักษณะอากาศซึ่งพอสรุปได้ดังต่อไปนี้.- ในระหว่างสัปดาห์มีหย่อมความกดอากาศต่ำปกคลุมในบริเวณตอนบนของประเทศไทย ประเทศลาว และตอนใต้ของประเทศจีน ร่องมรสุมได้เคลื่อนจากประเทศมาเลเซียมาพาดอยู่ทางตอนใต้สุดของประเทศไทย ในครึ่งแรกของสัปดาห์มีฝนและฝนฟ้าคะนองเฉพาะแห่งในบริเวณตอนบนของประเทศไทย แต่ในครึ่งหลังของสัปดาห์ปรากฏว่ามีฝนกระจาย ส่วนในภาคใต้ในครึ่งหลังของสัปดาห์มีฝนชุกหนาแน่นขึ้นเกือบทั่วไป

ข้อควรทราบ

ในสัปดาห์นี้คาดว่าร่องมรสุมจะเลื่อนขึ้นมาถึงก้นอ่าวไทยและตอนใต้ของภาคกลาง ซึ่งจะทำให้มีฝนหนาแน่นขึ้นเกือบทั่วไปในภาคใต้ ซึ่งแสดงว่ามรสุมตะวันตกเฉียงใต้หรือฤดูฝนกำลังเริ่มขึ้นในภาคใต้สัปดาห์นี้แล้ว ส่วนในภาคอื่นจะมีฝนดีขึ้นในระยะต่อไป.

กองอากาศเกษตร กรมอุตุนิยมวิทยา

๑๙ พฤษภาคม ๒๕๑๒

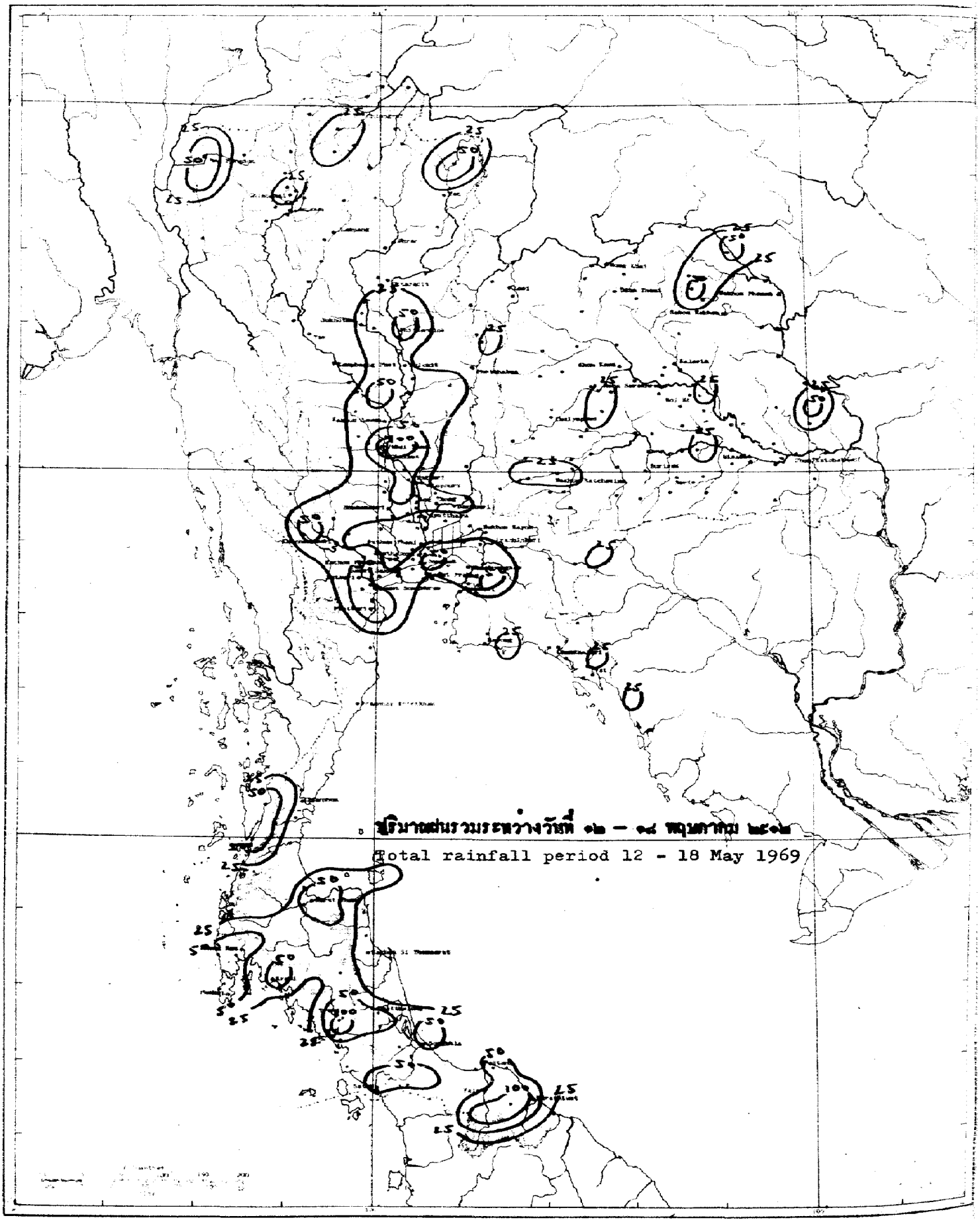
ปริมาณฝนรวมระหว่างวันที่ ๑๒ – ๑๘ พฤษภาคม ๒๕๑๒
Total rainfall period 12 - 18 May 1969

สถานีฝน	Station	วันที่และจำนวนน้ำฝนเป็นมิลลิเมตร Date and amount of rainfall in m. m. พฤษภาคม May							ฝนรวม ม.ม. Total m. m.	ฝนรวมตั้งแต่ 1 ม.ค. Accumulative rain-fall Since Jan. 1	
		12	13	14	15	16	17	18		ฝนจริง Actual	สูง(+)ต่ำ(-) กว่าปกติ Above(+) Below (-) Normal
ภาคเหนือ	**Northern Part**										
1. จ.เชียงราย	Chiang Rai*			T	2.0	6.6		12.8	21.4	188.8	- 45.9
2. อ.แม่สาย	Mae Sai								0.0		
3. อ.เชียงแสน	Chiang Saen					15.8			15.8		
4. อ.เชียงของ	Chiang Khong								0.0		
5. อ.แม่จัน	Mae Chan								0.0		
6. อ.แม่สรวย	Mae Suai					44.1			44.1		
7. อ.เทิง	Thoeng								0.0		
8. อ.เชียงคำ	Chiang Kham					12.1			12.1		
9. อ.พาน	Phan					15.7			15.7		
10. อ.แม่ใจ	Mae Chai					5.5			5.5		
11. อ.เวียงป่าเป้า	Wiang Pa Pao			9.7		21.3			31.0		
12. อ.พะเยา	Phayao					3.5			3.5		
13. จ.แม่ฮ่องสอน	Mae Hong Son*		8.6	1.2	0.1	48.4	T	1.8	60.1	126.2	+ 7.5
14. อ.ปาย	Pai				12.5	9.0			21.5		
15. อ.ขุนยวม	Khun Yuam		6.0				45.8		51.8		
16. อ.แม่สะเรียง	Mae Sariang*	T	2.8			4.5	0.1	0.3	7.7	107.2	-144.4
17. จ.เชียงใหม่	Chiang Mai*	T	23.7	0.4		0.1		5.4	29.6	98.1	-112.2
18. อ.ฝาง	Fang								0.0		
19. อ.เชียงดาว	Chiang Dao								0.0		
20. อ.แม่แตง	Mae Taeng								0.0		
21. อ.แม่ริม	Mae Rim								0.0		
22. อ.สันทราย	San Sai	0.5							0.5		
23. อ.ดอยสะเก็ด	Doi Saket								0.0		
24. อ.สันกำแพง	San Kamphaeng								0.0		
25. อ.ฮางดง	Hang Dong	2.0							2.0		
26. อ.สารภี	Saraphi								0.0		
27. อ.สันป่าตอง	San Pa Tong								0.0		
28. อ.จอมทอง	Chom Thong				6.4				6.4		
29. อ.ฮอด	Hot				T				T		
30. จ.ลำพูน	Lamphun	14.7			2.8				17.5	••	••
31. อ.ป่าซาง	Pa Sang								0.0		
32. อ.ลี้	Li				7.3				7.3		
33. จ.ลำปาง	Lampang*		T						T	196.7	- 20.4
34. อ.งาว	Ngao								0.0		
35. อ.แจ้ห่ม	Chae Hom								0.0		
36. อ.เกาะคา	Ko Kha								0.0		
37. อ.สบปราบ	Sop Prap	T			T				T		
38. อ.เถิน	Thoen				T				T		
39. อ.แม่พริก	Mae Phrik				3.3				3.3		

สถานีฝน	Station	วันที่และจำนวนน้ำฝนเป็นมิลลิเมตร Date and amount of rainfall in m.m. พฤษภาคม May							ฝนรวม ม.ม. Total m.m.	ฝนรวมตั้งแต่ 1 ม.ค. Accumulative rain-fall Since Jan.1	
		12	13	14	15	16	17	18		ฝนจริง Actual	สูง(+)ต่ำ(-)กว่าปกติ Above(+) Below(-) Normal
40.จ.แพร่	Phrae*				T				T	227.9	- 4.5
41.อ.สอง	Song								0.0		
42.อ.สูงเม่น	Sung Men								0.0		
43.อ.เด่นชัย	Den Chai								0.0		
44.จ.น่าน	Nan*			0.1	T	7.4			7.5	213.8	- 13.3
45.อ.ทุ่งช้าง	Thung Chang			31.2					31.2		
46.อ.ท่าวังผา	Tha Wang Pha*		T	T	T	74.4			74.4		
47.อ.ปัว	Pua					73.2			73.2		
48.อ.สา	Sa								0.0		
49.อ.นาน้อย	Na Noi								0.0		
50.จ.อุตรดิตถ์	Uttaradit*				20.1				20.1	155.8	-102.2
51.อ.ฟากท่า	Fak Tha				2.4				2.4		
52.อ.น้ำปาด	Nam Pat								0.0		
53.เขื่อนสิริกิติ์	Sirikit Dam*				T	T			T		
54.อ.ท่าปลา	Tha Pla								0.0		
55.อ.ลับแล	Laplae				22.3				22.3		
56.จ.ตาก	Tak*				0.4	0.2	T	T	0.6	130.6	+ 6.5
57.อ.บ้านตาก	Ban Tak				2.5	1.0			3.5		
58.อ.แม่สอด	Mae sot*					1.5			1.5	33.3	-105.1
59.อ.อุมผาง	Umphang								0.0		
60.จ.สุโขทัย	Sukhothai				47.0				47.0	115.1	-108.8
61.อ.สวรรคโลก	Sawankhalok				28.5				28.5		
62.อ.กงไกรลาศ	Kong Krailat								0.0		
63.จ.พิษณุโลก	Phitsanulok*					61.9			61.9	263.6	+ 27.4
64.อ.พรหมพิราม	Phrom Phiram								0.0		
65.อ.วังทอง	Wang Thong					25.9			25.9		
66.อ.บางกระทุ่ม	Bang Kratum	0.7				25.9			26.6		
67.จ.กำแพงเพชร	Kamphaeng Phet				3.6	7.8			11.4	155.0	+ 55.7
68.อ.คลองขลุง	Khlong Khlung								0.0		
69.อ.ขาณุวรลักษบุรี	Khanu Woralaksaburi								0.0		
70.จ.พิจิตร	Phichit					2.7			2.7	196.8	+ 39.2
71.อ.สามง่าม	Sam Ngam					28.0			28.0		
72.อ.ตะพานหิน	Taphan Hin				27.0	19.0			46.0		
73.อ.บางมูลนาก	Bang Mun Nak					36.9			36.9		
74.อ.โพทะเล	Pho Thale								0.0		
75.จ.เพชรบูรณ์	Phetchabun*	1.0			T	1.2		1.3	3.5	164.6	- 63.1
76.อ.หล่มเก่า	Lom Kao				1.4				1.4		
77.อ.หล่มสัก	Lom Sak*					31.0			31.0		
78.อ.วนแดน	Chon Daen				22.3	5.7			28.0		
79.อ.หนองไผ่	Nong Phai								0.0		
80.อ.วิเชียรบุรี	Wichian Buri*		T						T		

สถานีฝน	Station	วันที่และจำนวนน้ำฝนเป็นมิลลิเมตร Date and amount of rainfall in m.m. พฤษภาคม May							ฝนรวม ม.ม. Total m.m.	ฝนรวมตั้งแต่ 1 ม.ค. Accumulative rain-fall Since Jan. 1	
		12	13	14	15	16	17	18		ฝนจริง Actual	สูง(+)ต่ำ(-) กว่าปกติ Above(+) Below(-) Normal
ภาคตะวันออกเฉียงเหนือ	Northeastern Part										
1.จ.เลย	Loei*	3.5			3.1			T	6.6	209.0	-102.8
2.อ.เชียงคาน	Chiang Khan				4.4				4.4		
3.อ.ท่าลี่	Tha Li								0.0		
4.อ.ด่านซ้าย	Dan Sai								0.0		
5.อ.วังสพุง	Wang Saphung								0.0		
6.จ.หนองคาย	Nong Khai*			0.6	4.2				4.8	257.0	+ 2.3
7.อ.ศรีเชียงใหม่	Si Chiang Mai			1.2					1.2		
8.อ.โพนพิสัย	Phon Phisai			19.5					19.5		
9.อ.ท่าบ่อ	Tha Bo			0.3	9.7				10.0		
10.จ.อุดรธานี	Udon Thani*		T	1.0	16.0			2.0	19.0	174.5	- 58.0
11.อ.เพ็ญ	Phen			3.2	18.1				21.3		
12.อ.หนองหาร	Nong Han								0.0		
13.จ.สกลนคร	Sakon Nakhon*					T	T	T	T	294.5	+ 19.7
14.อ.วานรนิวาส	Wanon Niwat			38.4					38.4		
15.อ.สว่างแดนดิน	Sawang Daen Din			67.4					67.4		
16.อ.พรรณานิคม	Phanna Nikhom			22.5					22.5		
17.จ.นครพนม	Nakhon Phanom*	3.6	1.0	15.5	T		0.3	T	20.4	165.0	-135.2
18.อ.บ้านแพง	Ban Phaeng			69.8	7.3		3.6		80.7		
19.อ.ท่าอุเทน	Tha Uten			20.5					20.5		
20.อ.นาแก	Na Kae	11.8							11.8		
21.อ.ธาตุพนม	That Phanom			8.4					8.4		
22.อ.มุกดาหาร	Mukdahan*			6.3					6.3	80.6	-150.8
23.จ.กาฬสินธุ์	Kalasin								0.0	277.0	- 11.3
24.อ.ยางตลาด	Yang Talat								0.0		
25.อ.สหัสขันธ์	Sahatsakhan								0.0		
26.อ.กมลาไสย	Kamalasai				16.7				16.7		
27.จ.ร้อยเอ็ด	Roi Et*				0.2				0.2	189.2	- 95.9
28.อ.โพนทอง	Phon Thong								0.0		
29.อ.ธวัชบุรี	Thawatchaburi				28.0				28.0		
30.อ.อาจสามารถ	At Samat				8.8				8.8		
31.อ.เสลภูมิ	Selaphum								0.0		
32.อ.จตุรพักตรพิมาน	Chaturaphak Phiman								0.0		
33.อ.เกษตรวิสัย	Kaset Wisai								0.0		
34.อ.พนมไพร	Phanom Phrai								0.0		
35.อ.สุวรรณภูมิ	Suwannaphum				3.4				3.4		
36.จ.มหาสารคาม	Maha Sarakham				T		T		T	246.9	+ 49.5
37.อ.โกสุมพิสัย	Kosum Phisai*				35.6				35.6		
38.อ.บรบือ	Borabu				3.0		20.7		23.7		
39.อ.พยัคฆภูมิพิสัย	Phayakkhaphum Phisai				0.2	6.3			6.5		
40.จ.ขอนแก่น	Khon Kaen*	T			3.1				3.1	152.7	- 87.0

สถานีฝน	Station	วันที่และจำนวนน้ำฝนเป็นมิลลิเมตร Date and amount of rainfall in m.m. พฤษภาคม May							ฝนรวม มม. Total m.m.	ฝนรวมตั้งแต่ 1 ม.ค. Accumulative rain-fall Since Jan.1	
		12	13	14	15	16	17	18		ฝนจริง Actual	สูง(+)ต่ำ(-) กว่าปกติ Above(+) Below(-) Normal
41.อ.ภูเวียง	Phu Wiang				5.6				5.6		
42.อ.ชุมแพ	Chum Phae	6.2	6.0		1.0	5.9			19.1		
43.อ.มัญจาคีรี	Mancha Khiri				5.0				5.0		
44.อ.ชนบท	Chonnabot*								0.0		
45.อ.บ้านไผ่	Ban Phai								0.0		
46.อ.พล	Phon					7.4	3.6		11.0		
47.จ.ชัยภูมิ	Chaiyaphum*	1.2			T	T	1.1		2.3	228.1	+ 26.6
48.อ.ภูเขียว	Phu Khieo				6.1				6.1		
49.อ.คอนสวรรค์	Khon Sawan								0.0		
50.อ.จัตุรัส	Chatturat			11.5					11.5		
51.อ.บำเหน็จณรงค์	Bamnet Narong				8.6	10.2			18.8		
52.จ.นครราชสีมา	Nakhon Ratchasima*	9.0	4.5	T	26.2	2.7	1.3	1.2	44.9	159.4	- 75.9
53.อ.บัวใหญ่	Bua Yai						27.4		27.4		
54.อ.คง	Khong								0.0		
55.อ.ด่านขุนทด	Dan Khun Thot								0.0		
56.อ.โนนไทย	Non Thai								0.0		
57.อ.โนนสูง	Non Sung					3.5			3.5		
58.อ.พิมาย	Phimai								0.0		
59.อ.สีคิ้ว	Sikhiu				21.3	15.6			36.9		
60.อ.สูงเนิน	Sung Noen				4.0	22.0			26.0		
61.อ.ปักธงชัย	Phak Thong Chai					13.6	7.1		20.7		
62.อ.โชคชัย	Chok Chai*	17.7	1.9			0.3	4.0		23.9		
63.อ.ครบุรี	Khon Buri				2.0		14.6		16.6		
64.จ.บุรีรัมย์	Buri Ram	..	..	..	..	..	..	..	..	..	..
65.อ.พุทไธสง	Phutthaisong						11.8		11.8		
66.อ.สตึก	Satuk					6.1			6.1		
67.อ.ลำปลายมาศ	Lam Plai Mat								0.0		
68.อ.นางรอง	Nang Rong*				7.3	9.8	4.2		21.3		
69.จ.สุรินทร์	Surin*						1.6		1.6	93.3	-124.6
70.อ.รัตนบุรี	Rattanaburi						30.5		30.5		
71.อ.ท่าตูม	Tha Tum*								0.0		
72.อ.ศีขรภูมิ	Sikhoraphum					19.4			19.4		
73.อ.ปราสาท	Prasat								0.0		
74.อ.สังขะ	Sangkha								0.0		
75.จ.ศรีสะเกษ	Si Sa Ket								0.0	106.5	- 67.8
76.อ.ราษีไศล	Rasi Salai								0.0		
77.อ.อุทุมพรพิสัย	Uthumphon Phisai								0.0		
78.อ.กันทรารมย์	Kanthararom								0.0		
79.อ.ขุขันธ์	Khukhan					40.5			40.5		
80.อ.กันทรลักษ์	Kantharalak								0.0		
81.จ.อุบลราชธานี	Ubon Ratchathani*				T		T		T	160.9	-132.7

สถานีฝน	Station	วันที่และจำนวนน้ำฝนเป็นมิลลิเมตร Date and amount of rainfall in m.m. พฤษภาคม May							ฝนรวม ม.ม. Total m.m.	ฝนรวมตั้งแต่ 1 ม.ค. Accumulative rain-fall Since Jan. 1	
		12	13	14	15	16	17	18		ฝนจริง Actual	สูง(+)ต่ำ(-) กว่าปกติ Above(+) Below(-) Normal
82.อ.เขมราฐ	Khemarat			8.3					8.3		
83.อ.อำนาจเจริญ	Amnat Charoen								0.0		
84.อ.ยโสธร	Yasothon						0.5		0.5		
85.อ.คำเขื่อนแก้ว	Kham Khuan Kaeo								0.0		
86.อ.ตระการพืชผล	Trakan Phutphon				51.2				51.2		
87.อ.มหาชนะชัย	Maha Chana Chai						17.8		17.8		
88.อ.เขื่องใน	Khuang Nai								0.0		
89.อ.โขงเจียม	Khong Chiam	25.5				2.4			27.9		
90.อ.เดชอุดม	Det Udom								0.0		
<u>ภาคกลาง</u>	<u>Central Part</u>										
1.จ.นครสวรรค์	Nakhon Sawan*					41.1			41.1	252.4	+ 23.4
2.อ.บรรพตพิสัย	Banphot Phisai					60.2			60.2		
3.อ.ตากฟ้า	Takhli					1.5			1.5		
4.อ.ลาดยาว	Lat Yao					33.8			33.8		
5.อ.ชุมแสง	Chumsaeng					21.4			21.4		
6.อ.หนองบัว	Nong Bua		10.9						10.9		
7.อ.ท่าตะโก	Tha Tako					2.4			2.4		
8.อ.พยุหะคีรี	Phayuha Khiri					9.2			9.2		
9.จ.อุทัยธานี	Uthai Thani								0.0	110.5	- 95.3
10.อ.ด่านช้าง	Sawang Arom								0.0		
11.อ.หนองฉาง	Nong Chang					117.6			117.6		
12.อ.ทัพทัน	Thab Than				17.8	47.3			65.1		
13.อ.หนองขาหย่าง	Nong Khayang					110.2			110.2		
14.อ.บ้านไร่	Ban Rai								0.0		
15.จ.ชัยนาท	Chainat					26.1			26.1	149.6	-110.5
16.อ.มโนรมย์	Manorom					19.6			19.6		
17.อ.วัดสิงห์	Wat Sing					76.3			76.3		
18.จ.สิงห์บุรี	Sing Buri				10.5				10.5	63.8	-134.5
19.อ.อินทร์บุรี	In Buri								0.0		
20.อ.บางระจัน	Bang Rachan								0.0		
21.อ.พรหมบุรี	Phrom Buri								0.0		
22.จ.ลพบุรี	Lopburi*		4.5		T	T	1.0		5.5	131.7	-106.0
23.อ.บ้านหมี่	Ban Mi				3.0				3.0		
24.อ.ชัยบาดาล	Chai Badan				23.0				23.0		
25.อ.บัวชุม	Bua Chum*				15.4				15.4		
26.อ.ท่าวุ้ง	Tha Wung					3.2			3.2		
27.อ.โคกสำโรง	Khok Samrong								0.0		
28.จ.สุพรรณบุรี	Suphan Bhri*					23.2			23.2	243.0	- 9.0
29.อ.ดอนเจดีย์	Don Chedi								0.0		
30.อ.เดิมบางนางบวช	Doembang Nangbuat					11.5			11.5		
31.อ.สามชุก	Sam Chuk								0.0		

สถานีฝน	Station	วันที่และจำนวนน้ำฝนเป็นมิลลิเมตร Date and amount of rainfall in m.m. พฤษภาคม May							ฝนรวม ม.ม. Total m.m.	ฝนรวมตั้งแต่ 1 ม.ค. Accumulative rain-fall Since Jan.1	
		12	13	14	15	16	17	18		ฝนจริง Actual	สูง(+)ต่ำ(-)กว่าปกติ Above(+) Below(-) Normal
32.อ.ศรีประจันต์	Si Prachan					65.6			65.6		
33.อ.บางปลาม้า	Bang Pla Ma								0.0		
34.อ.สองพี่น้อง	Song Phi Nong					20.5			20.5		
35.จ.อ่างทอง	Ang Thong								0.0	142.6	-124.5
36.อ.โพธิ์ทอง	Pho Thong	3.5				7.3			10.8		
37.อ.ไชโย	Chaiyo								0.0		
38.อ.วิเศษชัยชาญ	Wiset Chai Chan								0.0		
39.อ.ป่าโมก	Pa Mok					8.3	29.5		37.8		
40.จ.สระบุรี	Saraburi								0.0	262.4	+ 33.3
41.อ.พระพุทธบาท	Phra Phutthabat								0.0		
42.อ.บ้านหมอ	Ban Mo								0.0		
43.อ.หนองแค	Nong Khae	16.2			15.5				31.2		
44.อ.แก่งคอย	Kaeng Khoi	3.1							3.1		
45.จ.พระนครศรีอยุธยา	Ayutthaya								0.0	..	..
46.อ.ท่าเรือ	Tha Rua					10.3	T		10.3		
47.อ.ผักไห่	Phak Hai				7.8		5.5		13.3		
48.อ.บางบาล	Bang Ban	5.2				T			5.2		
49.อ.บางไทร	Bang Sai								0.0		
50.อ.เสนา	Sena								0.0		
51.อ.บางปะอิน	Bang Pa-in								0.0		
52.จ.ปทุมธานี	Pathum Thani					16.2			16.2	118.2	-139.8
53.อ.ธัญบุรี	Thanyaburi						1.8		1.8		
54.ต.รังสิต	Rangsit						5.0		5.0		
55.จ.นนทบุรี	Nonthaburi					9.4			9.4	132.0	- 78.7
56.อ.บางบัวทอง	Bang Bua Thong					T	1.1		1.1		
57.จ.ธนบุรี	Thon Buri					1.8			1.8	251.9	+101.2
58.อ.บางขุนเทียน	Bang Khun Thian								0.0		
59.อ.ตลิ่งชัน	Taling Chan								0.0		
60.จ.พระนคร	Phra Nakhon*				2.1	11.4	3.3	0.5	17.3	117.9	-202.3
61.สนามบินดอนเมือง	Don Muang Air-port*					0.6	52.2	0.2	53.0	209.7	- 77.7
62.อ.บางเขน	Bang Khen*					1.1	3.4	0.6	5.1		
63.อ.มีนบุรี	Min Buri				4.1	5.5	5.3		14.9		
64.อ.ลาดกระบัง	Lat Krabang	..	..	..	..	..	..	..	..		
65.ศูนย์วิจัยบางนา	Bang Na*				T	0.5	2.2	4.4	7.1		
66.จ.กาญจนบุรี	Kanchanaburi*		0.4		0.7	7.9	45.4	4.7	59.1	310.4	+ 35.7
67.เหมืองปิล็อก	Pilok	..	..	..	..	..	..	..	..		
68.อ.สังขละบุรี	Sangkhla Buri	..	..	..	..	..	..	..	..		
69.อ.ทองผาภูมิ	Thong Pha Phum*					20.5		1.1	21.6		
70.อ.ศรีสวัสดิ์	Si Sawat	..	..	..	..	..	..	..	..		
71.อ.บ่อพลอย	Bo Phloi	..	..	..	..	..	..	..	..		
72.อ.ไทรโยค	Sai Yok	..	..	..	..	..	..	..	..		

สถานีฝน	Station	วันที่และจำนวนน้ำฝนเป็นมิลลิเมตร Date and amount of rainfall in m.m. พฤษภาคม May							ฝนรวม มม. Total m.m.	ฝนรวมตั้งแต่ 1 ม.ค. Accumulative rain-fall Since Jan. 1	
		12	13	14	15	16	17	18		ฝนจริง Actual	สูง(+)ต่ำ(-) กว่าปกติ Above(+) Below(-) Normal
73.อ.พนมทวน	Phanom Thuan				25.5	1.8			27.3		
74.อ.ท่าม่วง	Tha Muang						18.0		18.0		
75.อ.ท่ามะกา	Tha Maka								0.0		
76.จ.นครปฐม	Nakhon Pathom				7.8	22.7			30.5	118.6	-124.5
77.อ.กำแพงแสน	Kamphaeng Saen								0.0		
78.อ.นครชัยศรี	Nakhon Chaisi					23.6			23.6		
79.จ.ราชบุรี	Ratchaburi								0.0	163.9	- 18.8
80.อ.บ้านโป่ง	Ban Pong					33.3			33.3		
81.อ.โพธาราม	Photharam				10.3	32.4			42.7		
82.อ.ดำเนินสดวก	Damnoen Saduak					7.2	8.5		15.7		
83.อ.ปากท่อ	Pak Tho					43.4	46.2		89.6		
84.จ.สมุทรสงคราม	Samut Songkham					21.6			21.6	186.4	- 3.0
85.อ.บางคนที	Bang Khonthi								0.0		
86.อ.อัมพวา	Amphawa								0.0		
87.จ.สมุทรสาคร	Samut Sakhon				4.1	32.1			36.2	105.0	-173.0
88.จ.สมุทรปราการ	Samut Prakan						6.6		6.6	111.5	-163.6
89.อ.พระประแดง	Phra Pradaeng								0.0		
90.อ.บางพลี	Bang Phli						1.9		1.9		
<u>ภาคตะวันออก</u>	<u>Eastern Part</u>										
1.จ.นครนายก	Nakhon Nayok					4.5			4.5	165.2	-170.1
2.อ.บ้านนา	Ban Na								0.0		
3.อ.ปากพลี	Pak Phli					10.9			10.9		
4.จ.ปราจีนบุรี	Prachin Buri*							0.1	0.1	420.9	+104.5
5.อ.บ้านสร้าง	Ban Sang			T	17.1		7.4		24.5		
6.อ.ศรีมหาโพธิ	Si Maha Phot		2.2			2.1			4.3		
7.อ.กบินทร์บุรี	Kabin Buri					5.0	T		5.0		
8.อ.สระแก้ว	Sakaeo								0.0		
9.อ.วัฒนานคร	Watthana Nakhon			9.9					9.9		
10.อ.อรัญประเทศ	Aranyaprathet*			33.7	3.1	1.0	1.4	0.7	39.9	207.5	-127.5
11.จ.ฉะเชิงเทรา	Chachoengsao								0.0	67.7	-167.0
12.อ.บ้านโพธิ์	Ban Pho				7.8				7.8		
13.จ.ชลบุรี	Chon Buri*					12.2	T	12.6	24.8	177.7	-134.4
14.อ.พานทอง	Phan Thong				10.9	76.4			87.3		
15.อ.พนัสนิคม	Phanat Nikhom			36.6					36.6		
16.อ.บ้านบึง	Ban Bung				16.7				16.7		
17.อ.เกาะสีชัง	Ko Sichang*				T	17.8	2.3	2.7	22.8		
18.อ.ศรีราชา	Si Racha				T	23.5			23.5		
19.อ.สัตหีบ	Sattahip*					0.6	T	11.4	12.0	401.4	+ 52.5
20.จ.ระยอง	Rayong*						T		T	662.6	+408.5
21.อ.บ้านค่าย	Ban Khai								0.0		
22.อ.แกลง	Klaeng	T		T		T	6.3		6.3		

สถานีฝน	Station	วันที่และจำนวนน้ำฝนเป็นมิลลิเมตร Date and amount of rainfall in m.m. พฤษภาคม May							ฝนรวม ม.ม. Total m.m.	ฝนรวมตั้งแต่ 1 ม.ค. Accumulative rain-fall Since Jan.1	
		12	13	14	15	16	17	18		ฝนจริง Actual	สูง(+)ต่ำ(-)กว่าปกติ Above(+) Below(-) Normal
23.จ.จันทบุรี	Chanthaburi*			4.4			0.4	2.3	7.1	325.2	-192.5
24.อ.ท่าใหม่	Tha Mai								0.0		
25.อ.มะขาม	Makham								0.0		
26.อ.ขลุง	Khlung								0.0		
27.จ.ตราด	Trat			6.3					6.3	564.0	- 70.6
28.อ.เขาสมิง	Khao Saming			8.0		5.5	24.3		37.8		
29.อ.แหลมงอบ	Laem Ngop*			0.7	0.3				1.0		
30.อ.คลองใหญ่	Khlong Yai*	3.4	2.0	17.4		3.7	5.4	1.9	33.8	507.5	-124.7
ภาคใต้	Southern Part										
1.จ.เพชรบุรี	Phetchaburi					67.5	7.7		75.2	168.4	+ 38.6
2.อ.บ้านแหลม	Ban Laem					49.4	0.6		50.0		
3.อ.บ้านลาด	Ban Lat					51.9	16.7		68.6		
4.อ.ชะอำ	Cha-am								0.0		
5.จ.ประจวบคีรีขันธ์	Prachuap Khiri Khan*						T	0.6	0.6	435.4	+125.1
6.อ.กุยบุรี	Kui Buri								0.0		
7.อ.หัวหิน	Hua Hin*					T	0.2	5.6	5.8	181.8	- 39.1
8.จ.ชุมพร	Chumphon*			2.0	0.2		17.0	1.8	21.0	521.0	- 21.5
9.อ.ท่าแซะ	Tha Sae			49.9					49.9		
10.อ.สวี	Sawi								0.0		
11.อ.หลังสวน	Lang Suan			6.0					6.0		
12.จ.สุราษฎร์ธานี	Surat Thani *		1.6	6.6		2.2	13.3	40.4	64.1	284.1	- 24.8
13.อ.ไชยา	Chaiya	24.2							24.2		
14.อ.เกาะสมุย	Ko Samui*	0.1		5.0	7.4	4.8	1.5	10.4	29.2		
15.อ.พุนพิน	Phunphin		33.6		14.1		23.6		71.3		
16.อ.บ้านนาสาร	Ban Na San	37.5					22.3		59.8		
17.จ.นครศรีธรรมราช	Nakhon Si Thammarat*				2.4	1.2	16.0	2.6	22.2	316.1	-411.5
18.อ.สิชล	Sichon					6.6			6.6		
19.อ.ท่าศาลา	Tha Sala								0.0		
20.อ.ฉวาง	Chawang	2.5	21.5	9.5					33.5		
21.อ.ทุ่งสง	Thung Song	7.6		7.7			25.3		40.6		
22.อ.ร่อนพิบูลย์	Ron Phibun								0.0		
23.อ.ปากพนัง	Pak Phanang				T				T		
24.จ.พัทลุง	Phatthalung	..	..	..	..	..	..	..	..	..	..
25.อ.เขาชัยสน	Khao Chaison				2.1	28.9	32.5		63.5		
26.จ.สงขลา	Songkhla*				3.9		1.4	63.9	69.2	242.2	-119.2
27.อ.รัตภูมิ	Rattaphum	14.0			35.0				49.0		
28.อ.หาดใหญ่	Hat Yai	43.2							43.2		
29.อ.สะเดา	Sadao			36.1	24.5		9.7		70.3		
30.จ.ปัตตานี	Pattani*	T			10.3	64.6			74.9	166.8	- 51.0
31.อ.หนองจิก	Nong Chik								0.0		
32.อ.ยะหริ่ง	Yaring								0.0		

สถานีฝน	Station	วันที่และจำนวนน้ำฝนเป็นมิลลิเมตร Date and amount of rainfall in m.m. พฤษภาคม May							ฝนรวม ม.ม. Total m.m.	ฝนรวมตั้งแต่ 1 ม.ค. Accumulative rain-fall Since Jan. 1	
		12	13	14	15	16	17	18		ฝนจริง Actual	สูง(+)ต่ำ(-) กว่าปกติ Above(+) Below(-) Normal
33.อ.ปะนาเระ	Panare				10.5				10.5		
34.จ.ยะลา	Yala			3.6	20.7	0.6			24.9		
35.อ.เบตง	Betong	12.2							12.2		
36.อ.บันนังสตา	Bannang Satar	36.9			57.2		34.4		128.5		
37.จ.นราธิวาส	Narathiwat*				36.0	0.5	2.6		39.1	328.3	-419.2
38.อ.ยี่งอ	Yi-ngo		29.1		95.8				124.9		
39.อ.รือแงะ	Rangae	11.8		16.3	15.3	34.9			78.3		
40.อ.ตากใบ	Tak Bai	..	..	..	..	..	..	..	..		
41.จ.ระนอง	Ranong*	21.8			27.0	26.2	22.0	0.8	97.8	361.8	-371.4
42.อ.กระบุรี	Kra Buri	57.3				3.9			61.2		
43.จ.พังงา	Phangnga	7.2		5.3	2.4	14.7	21.2		50.8	837.0	+245.2
44.อ.กะปง	Kapong	26.2							26.2		
45.อ.ตะกั่วป่า	Takua Pa	1.2							1.2		
46.อ.ท้ายเหมือง	Thai Muang	9.3			19.1	39.4	1.4		69.2		
47.อ.ตะกั่วทุ่ง	Takua Thung	3.5			31.6		1.3		36.4		
48.จ.ภูเก็ต	Phuket*	2.0	7.0		0.6	13.0	3.0	60.6	86.2	278.7	-206.5
49.สนามบินภูเก็ต	Phuket Air-port*	4.0		2.4	10.2	9.6	0.5	50.8	77.5		
50.อ.ถลาง	Thalang	..	..	..	..	..	..	..	..		
51.จ.กระบี่	Krabi	57.9		18.2					76.1	..	..
52.อ.อ่าวลึก	Ao Luk				36.2				36.2		
53.อ.คลองท่อม	Khlong Tom	0.3		0.7	2.3	13.9	0.4		17.6		
54.สนามบินตรัง	Trang Air-port*		T	T	18.6	68.1	2.4	0.2	89.3	375.8	-103.6
55.อ.สิเกา	Sikao	8.8		4.1		5.7	1.9		20.5		
56.อ.ย่านตาขาว	Yan Ta Khao				77.8	28.3			106.1		
57.อ.ปะเหลียน	Palian		32.4		4.1	T	6.4		42.9		
58.จ.สตูล	Satun	2.4	37.7	25.4	11.9				77.4	465.3	-154.3
59.อ.ทุ่งหว้า	Thung Wa		6.5	5.5	5.5	3.0			20.5		
60.อ.ละงู	Langu	5.6	30.1		13.5				49.2		

หมายเหตุ			Remark		
	ช่องว่าง	ไม่มีฝนตก		Blank	No rain
	*	สถานีตรวจอากาศ		*	Synoptic Station
	T	ฝนเล็กน้อยวัดไม่ได้		T	Trace
	..	ไม่มีรายงาน		..	No report

อุณหภูมิสูงสุดและต่ำสุดประจำวันที่ ๑๒ - ๑๘ พฤษภาคม ๒๕๑๒

Daily Max. and Min. Temperature 12 - 18 May 1969

สถานี	Station	อุณหภูมิสูงสุดและต่ำสุดเป็นองศา ซ. Max. and Min. Temperature in degree C.							เฉลี่ยสูงสุดต่ำสุด Average Max. Min.	เฉลี่ยในสัปดาห์ Weekly Mean	ค่าปกติประจำเดือน Monthly Normal
		12	13	14	15	16	17	18			
ภาคเหนือ	**Northern Part**										
1.จ.เชียงราย	Chiang Rai	35.4 22.3	35.6 22.8	35.1 24.5	38.0 24.4	36.4 23.8	33.5 22.6	33.8 23.5	35.4 23.4	29.4	27.9
2.จ.แม่ฮ่องสอน	Mae Hong Son	36.7 24.8	37.0 24.5	38.4 24.6	38.8 23.9	39.7 24.3	34.0 21.4	36.7 25.0	37.3 24.1	30.7	29.4
3.จ.เชียงใหม่	Chiang Mai	34.7 23.7	37.2 25.1	37.6 23.3	36.9 23.6	36.8 24.2	35.5 24.8	36.7 25.7	36.5 24.3	30.4	28.7
4.จ.น่าน	Nan	36.1 22.8	39.2 24.6	38.6 26.7	37.7 26.5	38.3 24.7	35.8 23.9	.. 25.8	37.6 25.0	31.3	29.3
5.อ.ท่าวังผา	Tha Wang Pha	36.3 23.4	37.6 23.6	37.9 24.0	37.6 24.2	37.0 24.5	34.5 22.1	35.7 25.7	36.7 23.9	30.3	..
6.จ.ลำปาง	Lampang	36.6 23.2	37.9 25.0	38.0 24.8	38.1 26.6	38.3 25.0	35.7 25.5	36.9 24.6	37.4 25.0	31.2	29.3
7.อ.แม่สะเรียง	Mae Sariang	37.7 25.2	36.8 25.0	38.2 25.5	38.5 25.6	39.5 27.0	31.3 22.6	35.2 25.0	36.7 25.1	30.9	29.6
8.จ.แพร่	Phrae	37.2 23.6	38.3 26.6	39.4 27.7	38.8 26.0	37.6 25.4	37.7 25.0	.. 25.5	38.2 25.7	32.0	29.4
9.จ.อุตรดิตถ์	Uttaradit	39.3 23.5	41.5 24.6	41.9 26.5	38.8 27.1	37.8 23.7	37.2 23.5	38.0 23.3	39.2 24.6	31.9	30.3
10.เขื่อนสิริกิติ์	Sirikit Dam	39.6 26.3	41.1 26.7	41.4 27.8	38.6 27.9	40.3 25.6	38.8 25.2	.. ..	40.0 26.6	33.3	..
11.จ.ตาก	Tak	39.1 27.2	39.0 28.7	38.8 28.2	39.5 29.1	38.8 26.0	37.1 25.0	38.1 26.1	38.6 27.2	32.9	30.3
12.จ.พิษณุโลก	Phitsanulok	39.0 27.1	39.9 28.0	40.2 27.8	39.0 28.3	39.2 27.2	36.7 24.2	37.5 25.8	38.8 26.9	32.9	30.1
13.อ.แม่สอด	Mae Sot	37.6 25.5	36.8 25.8	38.3 25.6	38.3 26.5	38.4 27.7	33.7 24.3	36.0 25.5	37.0 25.8	31.4	29.0
14.จ.เพชรบูรณ์	Phetchabun	37.3 25.7	39.8 25.3	39.5 27.3	36.8 26.8	38.5 25.2	36.0 24.5	37.5 25.4	37.9 25.7	31.8	29.5
15.อ.หล่มสัก	Lom Sak	.. 23.8	.. 24.6	.. 25.5	.. 25.9	.. ..	.. ..	.. ..	.. 25.0	..	..
16.อ.วิเชียรบุรี	Wichian Buri	39.3 25.3	39.3 27.2	39.8 28.2	36.6 28.2	39.0 24.8	36.2 24.3	37.9 25.0	38.3 26.1	32.2	..
ภาคตะวันออกเฉียงเหนือ	**Northeastern Part**										
1.จ.หนองคาย	Nong Khai	38.8 25.3	40.5 26.1	40.2 27.2	35.1 24.4	36.7 23.8	.. 25.8	37.0 ..	38.1 25.4	31.8	..
2.จ.เลย	Loei	36.8 23.4	38.4 23.7	38.6 24.6	36.0 25.4	35.8 23.3	36.5 23.6	36.8 23.4	37.0 23.9	30.5	28.4
3.จ.อุดรธานี	Udon Thani	38.2 26.5	39.1 27.8	39.0 27.6	35.2 25.0	35.8 24.0	35.5 26.6	37.0 26.5	37.1 26.3	31.7	29.4
4.จ.นครพนม	Nakhon Phanom	36.2 26.0	34.8 27.5	36.6 27.5	31.7 23.6	34.7 25.5	34.7 26.1	34.5 26.1	34.7 26.0	30.4	28.7
5.จ.สกลนคร	Sakon Nakhon	37.1 27.0	37.8 27.7	38.5 28.6	32.6 24.3	35.2 25.5	36.0 26.2	36.5 25.4	36.2 26.4	31.3	28.8
6.อ.มุกดาหาร	Mukdahan	38.5 25.9	38.5 27.5	39.1 28.7	33.6 25.2	38.0 25.5	37.7 26.4	36.7 25.9	37.4 26.4	31.9	29.2
7.จ.ขอนแก่น	Khon Kaen	39.7 26.9	39.5 28.2	40.6 28.7	37.0 29.4	37.3 23.2	38.3 26.3	38.6 26.6	38.7 27.0	32.9	29.6
8.อ.โกสุมพิสัย	Kosum Phisai	37.2 25.5	38.9 24.3	38.4 25.2	36.4 26.0	.. 24.7	.. ..	.. ..	37.7 25.1	31.4	..
9.จ.ร้อยเอ็ด	Roi Et	37.2 26.2	37.2 27.5	38.5 27.8	35.0 28.0	35.7 24.5	35.1 25.6	36.3 25.6	36.4 26.5	31.5	29.5
10.จ.ชัยภูมิ	Chaiyaphum	37.5 25.5	37.7 26.7	39.0 27.2	36.8 27.4	37.0 25.3	35.7 25.3	36.4 25.2	37.2 26.1	31.7	29.6
11.จ.อุบลราชธานี	Ubon Ratchathani	37.5 27.3	37.7 28.0	38.1 27.8	32.5 28.8	36.8 24.5	37.0 25.3	36.2 25.9	36.5 26.8	31.7	29.2
12.จ.สุรินทร์	Surin	38.6 26.0	38.2 27.4	38.6 27.0	36.5 27.5	37.8 25.3	36.3 25.3	35.6 24.5	37.4 26.1	31.8	29.3
13.อ.ท่าตูม	Tha Tum	37.0 26.9	37.8 28.0	38.4 27.8	34.7 28.2	36.8 25.2	.. 25.3	35.6 25.7	36.7 26.7	31.7	..
14.อ.นางรอง	Nang Rong	37.2 24.5	36.7 25.0	36.7 25.5	36.2 25.5	35.6 22.5	.. 23.5	.. ..	36.5 24.4	30.5	..

สถานี	Station	อุณหภูมิสูงสุดและต่ำสุดเป็นองศา ซ. Max. and Min. Temperature in degree C. 12	13	14	15	16	17	18	เฉลี่ยสูงสุดต่ำสุด Average Max. Min.	เฉลี่ยในสัปดาห์ Weekly Mean	ค่าปกติประจำเดือน Monthly Normal
15.จ.นครราชสีมา	Nakhon Ratchasima	39.5 24.8	38.1 25.5	39.9 26.0	39.2 26.5	35.2 24.3	34.2 24.5	36.2 23.6	37.5 25.0	31.3	29.2
16.อ.โชคชัย	Chok Chai	38.2 25.0	36.1 26.1	37.7 26.5	37.3 26.8	35.2 23.4	.. 24.9	.. ..	36.9 25.5	31.2	..
ภาคกลาง	Central Part										
1.จ.นครสวรรค์	Nakhon Sawan	39.7 26.6	40.6 27.0	40.0 27.3	39.9 27.7	38.7 26.3	34.8 22.4	37.6 24.4	38.8 26.0	32.4	30.5
2.จ.ลพบุรี	Lop Buri	39.5 27.0	38.0 27.5	39.0 27.2	39.9 27.5	38.0 28.0	37.0 25.0	37.0 25.0	38.3 26.7	32.5	29.9
3.จ.สุพรรณบุรี	Suphan Buri	38.6 27.2	39.4 27.1	38.6 27.0	39.9 28.3	38.1 28.1	35.6 23.6	36.5 25.7	38.1 26.7	32.4	30.4
4.จ.กาญจนบุรี	Kanchanaburi	37.8 27.0	37.4 27.5	37.7 27.1	37.5 28.0	36.2 26.6	34.8 24.1	34.6 24.6	36.6 26.4	31.5	30.2
5.อ.ทองผาภูมิ	Thong Pha Phum	37.6 24.1	35.7 24.0	37.5 24.0	35.8 24.4	36.5 24.0	31.6 24.0	34.6 24.0	35.6 24.1	29.9	..
6.สนามบินดอนเมือง	Don Muang Air-port	37.5 26.0	37.5 27.7	37.2 27.3	35.9 26.2	34.2 27.1	34.5 24.9	34.3 24.5	35.9 26.2	31.1	29.8
7.จ.พระนคร	Phra Nakhon	36.2 27.5	36.8 28.2	36.4 27.3	35.7 28.6	33.2 27.2	34.8 24.6	32.6 24.0	35.1 26.8	31.0	29.7
8.ศูนย์วิจัยฯ บางนา	Bang Na	36.2 27.0	36.2 29.0	36.2 26.3	35.1 29.8	34.6 26.4	35.0 23.7	32.2 25.3	35.1 26.8	31.0	..
ภาคตะวันออก	Eastern Part										
1.จ.ปราจีนบุรี	Prachin Buri	36.5 26.2	36.5 26.9	38.1 26.7	36.6 27.9	36.7 26.5	33.5 26.0	34.7 25.0	36.1 26.5	31.3	29.6
2.อ.กบินทร์บุรี	Kabin Buri	36.8 25.1	36.3 26.3	37.9 26.0	37.6 27.4	37.8 26.5	.. 26.0	.. ..	37.3 26.2	31.8	..
3.อ.อรัญประเทศ	Aranyaprathet	38.5 24.5	39.0 25.0	38.8 25.0	37.3 24.0	38.5 24.3	35.5 23.5	36.2 23.5	37.7 24.3	31.0	29.5
4.จ.ชลบุรี	Chon Buri	35.1 26.9	35.1 28.2	34.9 28.0	38.0 28.6	34.6 26.5	33.0 25.1	29.4 26.0	34.3 27.0	30.7	29.2
5.อ.เกาะสีชัง	Ko Si Chang	35.6 28.2	35.6 28.7	35.3 28.2	33.7 28.0	33.6 28.0	31.8 23.4	28.8 25.8	33.5 27.2	30.4	29.6
6.อ.สัตหีบ	Sattahip	34.7 28.1	34.4 29.3	34.7 28.5	34.0 29.3	34.6 29.1	33.1 24.9	33.2 26.2	34.1 27.9	31.0	29.9
7.จ.ระยอง	Rayong	34.4 26.3	35.0 26.2	35.2 28.0	33.6 30.4	.. 26.7	.. ..	.. ..	34.6 27.5	31.1	..
8.จ.จันทบุรี	Chanthaburi	33.4 ..	33.7 ..	34.5 ..	33.5 ..	34.2 ..	31.4 ..	32.1 ..	33.3 ..	..	28.3
9.อ.คลองใหญ่	Khlong Yai	33.2 24.6	33.5 25.4	33.5 25.1	32.8 25.0	33.6 25.3	33.3 25.2	33.2 24.8	33.3 25.1	29.2	28.1
ภาคใต้	Southern Part										
1.อ.หัวหิน	Hua Hin	34.6 26.3	34.6 26.5	35.3 26.0	34.0 27.1	35.0 26.6	33.5 25.7	35.4 25.5	34.6 26.2	30.4	29.6
2.จ.ประจวบคีรีขันธ์	Prachuab Khiri Khan	34.4 25.4	35.7 26.0	34.5 26.0	35.5 26.6	35.2 25.1	33.4 25.8	34.0 24.9	34.7 25.7	30.2	28.7
3.จ.ชุมพร	Chumphon	35.4 25.0	36.2 24.0	35.7 25.5	35.8 24.8	35.2 24.8	33.9 24.7	33.2 24.4	35.1 24.7	29.9	28.9
4.จ.สุราษฎร์ธานี	Surat Thani	35.8 23.5	36.2 25.1	36.3 25.5	36.0 24.7	34.8 23.9	34.4 24.3	34.8 24.4	35.5 24.5	30.0	29.4
5.อ.เกาะสมุย	Ko Samui	33.0 27.4	34.8 28.0	33.9 28.0	33.5 25.4	32.7 24.6	32.9 26.3	32.5 27.3	33.3 26.7	30.0	30.2
6.จ.นครศรีธรรมราช	Nakhon Si Thammarat	34.7 24.0	36.3 25.1	36.6 24.2	34.2 25.1	33.5 24.5	34.9 24.5	34.5 24.5	35.0 24.6	29.8	28.7
7.จ.สงขลา	Songkhla	34.7 24.8	35.8 25.7	35.4 25.8	34.6 25.8	33.9 24.8	32.8 24.9	34.5 ..	34.5 25.3	29.9	29.5
8.จ.ปัตตานี	Pattani	36.1 24.1	36.5 24.1	36.7 24.3	35.9 24.1	35.7 24.2	33.6 24.0	33.7 24.4	35.5 24.2	29.9	29.8
9.จ.นราธิวาส	Narathiwat	33.5 24.7	36.3 24.6	34.5 24.7	34.2 25.5	33.0 23.1	33.7 24.2	33.4 23.7	34.1 24.4	29.3	29.4
10.จ.ระนอง	Ranong	35.1 25.0	33.5 23.8	35.0 24.5	36.0 25.4	33.3 24.1	31.8 24.0	31.4 24.7	33.7 24.5	29.1	30.3
11.จ.ภูเก็ต	Phuket	33.2 26.4	32.5 25.5	33.5 24.0	32.0 25.5	33.0 24.5	32.5 23.5	31.0 25.0	32.5 24.9	28.7	28.6
12.สนามบินภูเก็ต	Phuket Air-port	32.6 24.2	32.4 26.0	32.9 25.4	32.5 25.1	31.7 24.9	31.2 24.5	30.8 25.1	32.0 25.0	28.5	28.8
13.สนามบินตรัง	Trang Air-port	32.6 24.3	32.5 25.4	34.2 25.3	34.3 25.4	31.5 24.2	32.8 23.4	32.4 24.6	32.9 24.7	28.8	29.8

แก้ไขเพิ่มเติมรายงานอากาศประจำสัปดาห์ฉบับที่ ๑๙/๒๕๑๒ เนื่องจากได้รับรายงานภายหลัง

Correction in weekly weather report No. 19/1969 for late report rainfall data

สถานีฝน	Station	วันที่และจำนวนน้ำฝนเป็นมิลลิเมตร Date and amount of rainfall in m.m. พฤษภาคม May							ฝนรวม ม.ม. Total m.m.	ฝนรวมตั้งแต่ 1 ม.ค. Accumulative rain-fall Since Jan.1	
		5	6	7	8	9	10	11		ฝนจริง Actual	สูง(+)ต่ำ(-)กว่าปกติ Above(+) Below(-) Normal
ภาคเหนือ	**Northern Part**										
5. อ.แม่จัน	Mae Chan							58.7	100.7		
6. อ.แม่สรวย	Mae Suai							18.0	105.7		
9. อ.พาน	Phan							26.4	117.6		
15. อ.ขุนยวม	Khun Yuam							30.4	65.9		
23. อ.ดอยสะเก็ด	Doi Saket							18.2	100.9		
38. อ.เถิน	Thoen							10.8	31.1		
43. อ.เด่นชัย	Den Chai							17.1	39.6		
47. อ.ปัว	Pua							20.5	44.2		
61. อ.สวรรคโลก	Sawankhalok							20.5	52.9		
ภาคตะวันออกเฉียงเหนือ	**Northeastern Part**										
24. อ.ยางตลาด	Yang Talat							3.6	28.7		
48. อ.ภูเขียว	Phu Khiee							8.0	14.9		
56. อ.โนนไทย	Non Thai							15.7	36.1		
60. อ.สูงเนิน	Sung Noen							16.0	36.9		
62. อ.โชคชัย	Chok Chai							35.4	72.9		
ภาคกลาง	**Central Part**										
24. อ.ชัยบาดาล	Chai Badan							9.1	115.6		
25. อ.บัวชุม	Bua Chum							4.8	74.6		
40. จ.สระบุรี	Saraburi							9.8	62.5	262.4	+ 60.6
55. จ.นนทบุรี	Nonthaburi							1.9	12.0	122.6	- 76.6
57. จ.ธนบุรี	Thonburi				51.4				52.2	250.1	+122.6
64. อ.ลาดกระบัง	Lat Krabang							32.1	87.0		
ภาคตะวันออก	**Eastern Part**										
9. อ.วัฒนานคร	Watthana Nakhon							42.3	64.8		
12. อ.บานโพธิ์	Ban Pho							64.0	129.8		
22. อ.แกลง	Klaeng							26.5	128.7		
ภาคใต้	**Southern Part**										
20. อ.ฉวาง	Chawang							58.1	58.1		
27. อ.รัตภูมิ	Rattaphum				24.7			8.0	84.7		
34. จ.ยะลา	Yala							22.4	29.9		
35. อ.เบตง	Betong					45.3	64.7	54.6	194.7		
44. อ.กะปง	Kapong							33.0	33.0		
53. อ.คลองทอม	Khlong Tom							.7.7	37.0		
55. อ.สิเกา	Sikao							4.2	22.4		
57. อ.ปะเหลียน	Palian							14.1	47.1		
60. อ.ละงู	Langu							4.5	11.0		

กรมอุตุนิยมวิทยา สำนักนายกรัฐมนตรี

รายงานอากาศประจำสัปดาห์ ระหว่างวันที่ ๑๙ – ๒๕ พฤษภาคม ๒๕๑๒

และ

การคาดหมายลักษณะอากาศ ระหว่างวันที่ ๒๖ พฤษภาคม – ๑ มิถุนายน ๒๕๑๒

ฉบับที่ ๒๑/๒๕๑๒

พลเรือโท สนิธ เวสารัชชนันท์

อธิบดีกรมอุตุนิยมวิทยา

ATMOSPHERIC SCIENCES LIBRARY
JUN 2 1969
E. S. S. A.
U. S. Dept. of Commerce

METEOROLOGICAL DEPARTMENT
OFFICE OF THE PRIME MINISTER
BANGKOK THAILAND

WEEKLY WEATHER REPORT

DURING THE PERIOD 19 — 25 MAY 1969

AND

WEATHER OUTLOOK

DURING 26 MAY — 1 JUNE 1969

No. 21/1969

Sanit Vesa — rajananda

Vice Admiral, Director General

การคาดหมายลักษณะอากาศใน ๗ วันข้างหน้า
ตั้งแต่วันที่ ๒๖ พฤษภาคม – ๑ มิถุนายน ๒๕๑๒

ลักษณะทั่วไป

ร่องมรสุมได้เลื่อนขึ้นมาปกคลุมทั่วภาคเหนือ ภาคตะวันออกเฉียงเหนือของประเทศไทยแล้ว ซึ่งจะทำให้มีฝนหนาแน่นขึ้นทั่วไปในสัปดาห์นี้

ภาคเหนือ ภาคตะวันออกเฉียงเหนือ ภาคกลาง ภาคตะวันออก อ่าวไทย ฝั่งตะวันออก	มีฝนหนาแน่นขึ้นทั่วไปตลอดสัปดาห์นี้
อ่าวไทย ฝั่งตะวันตก	ตลอดสัปดาห์จะมีฝนหรือฝนฟ้าคะนองกระจาย
ภาคใต้ ฝั่งตะวันตก	ตลอดสัปดาห์จะมีฝนเกือบทั่วไป
พระนคร และ ธนบุรี	มีฝนหนาแน่นขึ้นทั่วไปตลอดสัปดาห์นี้

กรมอุตุนิยมวิทยา
๒๖ พ.ค.๑๒

Weather Outlook for the next seven days
From 26 May – 1 June 1969

General Situation

The monsoon trough has covered the Northern and the Northeastern parts of Thailand. This condition will cause more rains in most parts throughout this week.

Northern Part: Northeastern Part: Central Part: Eastern Part: Gulf of Thailand, East Coast:	More rains throughout the week.
Gulf of Thailand, West Coast:	Throughout the week scattered showers or thundershowers.
Southern Thailand, West Coast:	Throughout the week almost widespread rainshowers.
Phra Nakhon & Thonburi:	More rains throughout the week.

Meteorological Department
26 / 5 / 1969

สรุปลักษณะอากาศทั่วไปในรอบสัปดาห์

ตั้งแต่วันที่ ๑๙ – ๒๕ พฤษภาคม ๒๕๑๒

๑. ในระหว่างสัปดาห์ร่องความกดอากาศต่ำปกคลุมประเทศอินเดียและตอนใต้ของประเทศจีน ร่องมรสุมได้เคลื่อนจากภาคใต้เข้ามาพาดอยู่ในภาคกลางของประเทศไทยในตอนกลางสัปดาห์ ลักษณะเช่นนี้ทำให้ในบริเวณตอนบนของประเทศไทยมีฝนดีขึ้น โดยมีฝนเล็กน้อยถึงปานกลางกระจายเป็นแห่ง ๆ และมีฝนหนักเป็นบางแห่ง ส่วนในภาคใต้ยังคงมีฝนชุกหนาแน่นเกือบทั่วไป

๒. ในระหว่างสัปดาห์ ปริมาณฝนสูงสุดประจำวันที่ตรวจวัดได้ในภาคต่าง ๆ ของประเทศไทยมีดังต่อไปนี้.–

ภาคเหนือ	๖๘.๓ มม.	ที่ อ.เชียงคำ	จ.เชียงราย	เมื่อวันที่	๒๓ พ.ค.
ภาคตะวันออกเฉียงเหนือ	๑๑๕.๘ "	ที่ อ.เสลภูมิ	จ.ร้อยเอ็ด	"	๒๑ "
ภาคกลาง	๔๙.๑ "	ที่ อ.ศรีประจันต์	จ.สุพรรณบุรี	"	๒๐ "
ภาคตะวันออก	๙๐.๓ "	ที่ อ.มะขาม	จ.จันทบุรี	"	๒๑ "
ภาคใต้	๑๐๐.๒ "	ที่ อ.ยะหริ่ง	จ.ปัตตานี	"	๒๐ "

กรมอุตุนิยมวิทยา

๒๖ พ.ค.๑๒

General Situation

Period 19 - 25 May 1969

1. During the week, the low cells covered India and Southern China. The monsoon trough moved from the Southern Thailand to extend across the Central Thailand in the middle of the week. This weather condition caused better distribution of rainfall over the Upper Thailand. Scattered light to moderlate rains occurred with local heavy fall in some districts. Copious rains still occurred over the Southern Thailand throughout the week.

2. During the week the daily heaviest rainfalls in various parts of Thailand were as follows:-

Northern Part	68.3 mm.	at Chiang Kham	on	23 May
Northeastern Part	115.8 "	at Selaphum	"	21 "
Central Part	49.1 "	at Si Prachan	"	20 "
Eastern Part	90.3 "	at Makham	"	21 "
Southern Part	100.2 "	at Yaring	"	20 "

Meteorological Department
26 / 5 / 1969

ข่าวอากาศเพื่อการเกษตรประจำสัปดาห์

เมื่อวันที่ ๑๙ - ๒๕ พฤษภาคม มีลักษณะอากาศซึ่งพอสรุปได้ดังต่อไปนี้.- ในระหว่างสัปดาห์หย่อมความกดอากาศต่ำปกคลุมประเทศอินเดียและตอนใต้ของประเทศจีน ร่องมรสุมได้เคลื่อนจากภาคใต้เข้ามาพาดอยู่ในภาคกลางของประเทศไทยในตอนกลางสัปดาห์ ลักษณะเช่นนี้ทำให้ในบริเวณตอนบนของประเทศไทยมีฝนดีขึ้น โดยมีฝนเล็กน้อยถึงปานกลางกระจายเป็นแห่ง ๆ และมีฝนหนักเป็นบางแห่ง ส่วนในภาคใต้ยังคงมีฝนชุกหนาแน่นเกือบทั่วไป

ข้อควรทราบ

เนื่องจากมรสุมตะวันตกเฉียงใต้ปกคลุมทั่วประเทศไทยแล้ว และคาดว่าฝนจะเริ่มหนาแน่นทั่วไป จึงเป็นระยะที่เหมาะสมที่กสิกรจะเริ่มไถหว่านได้แล้ว.

กองอากาศเกษตร กรมอุตุนิยมวิทยา

๒๖ พฤษภาคม ๒๕๑๒

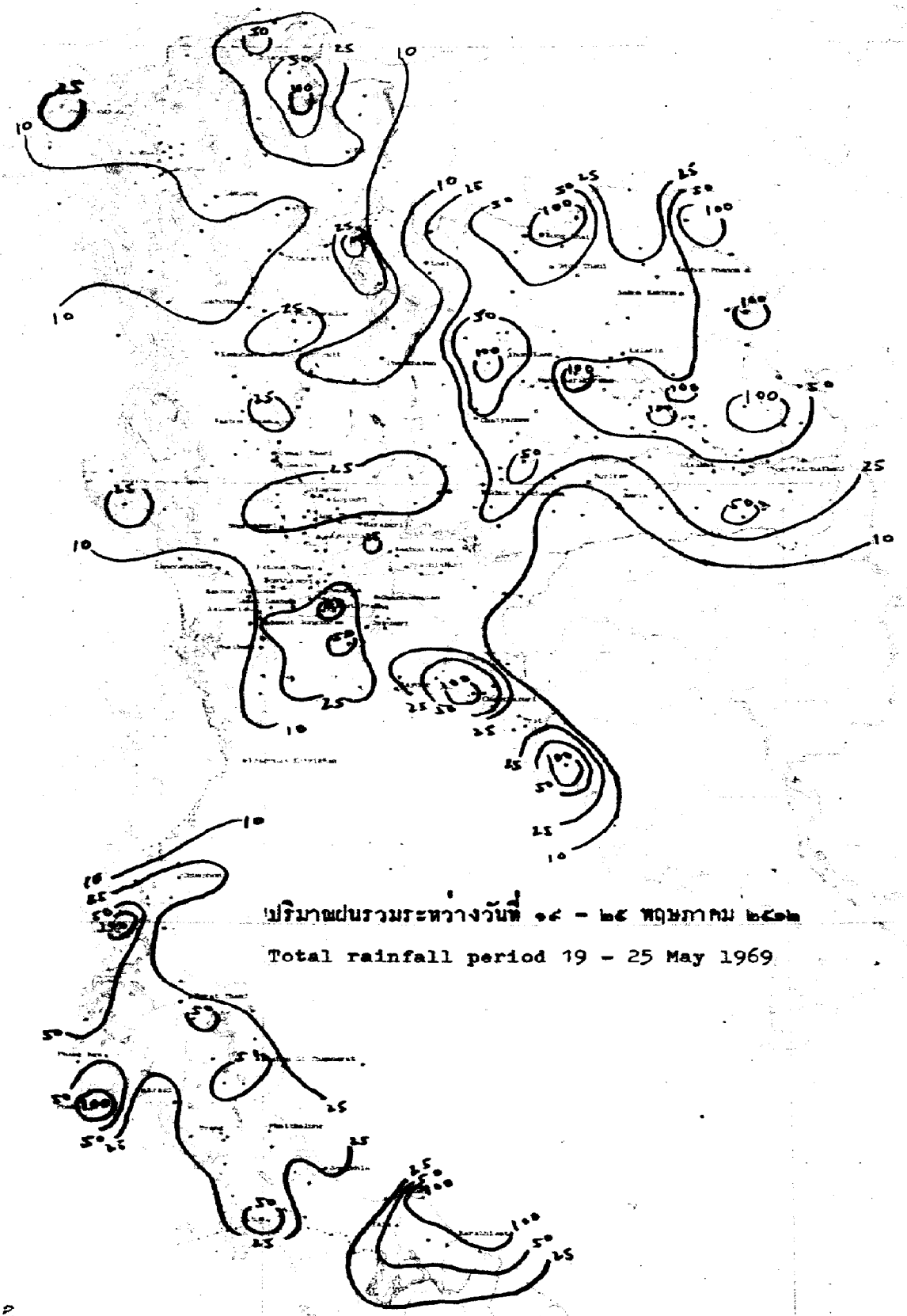

ปริมาณฝนรวมระหว่างวันที่ ๑๙ - ๒๕ พฤษภาคม ๒๕๑๒

Total rainfall period 19 - 25 May 1969

สถานีฝน	Station	วันที่และจำนวนน้ำฝนเป็นมิลลิเมตร Date and amount of rainfall in m.m. พฤษภาคม May							ฝนรวม ม.ม. Total m.m.	ฝนรวมตั้งแต่ 1 ม.ค. Accumulative rain-fall Since Jan. 1	
		19	20	21	22	23	24	25		ฝนจริง Actual	สูง(+)ต่ำ(-) กว่าปกติ Above(+) Below(-) Normal
ภาคเหนือ	Northern Part										
1. จ.เชียงราย	Chiang Rai*	0.1	2.1		9.0	26.9	5.5	3.2	46.8	235.6	- 23.4
2. อ.แม่สาย	Mae Sai		10.0			5.0	5.0		20.0		
3. อ.เชียงแสน	Chiang Saen				5.2				5.2		
4. อ.เชียงของ	Chiang Khong					10.3	30.3		40.6		
5. อ.แม่จัน	Mae Chan				23.6		42.4		66.0		
6. อ.แม่สรวย	Mae Suai				2.1	2.4	0.6		5.1		
7. อ.เทิง	Thoeng				30.4	51.2	10.3		91.9		
8. อ.เชียงคำ	Chiang Kham	5.5			33.1	68.3			106.9		
9. อ.พาน	Phan				2.0		7.3		9.3		
10. อ.แม่ใจ	Mae Chai	24.2			2.0	4.7			30.9		
11. อ.เวียงป่าเป้า	Wiang Pa Pao				11.3				11.3		
12. อ.พะเยา	Phayao				3.2				3.2		
13. จ.แม่ฮ่องสอน	Mae Hong Son*			0.3	1.3	18.3	3.9	8.4	32.2	158.4	+ 28.4
14. อ.ปาย	Pai				3.5	3.0			6.5		
15. อ.ขุนยวม	Khun Yuam								0.0		
16. อ.แม่สะเรียง	Mae Sariang*	1.0		0.4	0.2	4.1	1.4	1.1	8.2	115.4	-176.3
17. จ.เชียงใหม่	Chiang Mai*	0.3			6.4	1.2	T	2.7	10.6	108.7	-127.1
18. อ.ฝาง	Fang				5.2	6.3			11.5		
19. อ.เชียงดาว	Chiang Dao								0.0		
20. อ.แม่แตง	Mae Taeng								0.0		
21. อ.แม่ริม	Mae Rim								0.0		
22. อ.สันทราย	San Sai								0.0		
23. อ.ดอยสะเก็ด	Doi Saket								0.0		
24. อ.สันกำแพง	San Kamphaeng								0.0		
25. อ.หางดง	Hang Dong	T			2.3				2.3		
26. อ.สารภี	Saraphi	5.3			2.8				8.1		
27. อ.สันป่าตอง	San Pa Tong				4.7				4.7		
28. อ.จอมทอง	Chom Thong				1.5				1.5		
29. อ.ฮอด	Hot	T		1.7	1.5				3.2		
30. จ.ลำพูน	Lamphun		2.8		5.4				8.2	..	..
31. อ.ป่าซาง	Pa Sang								0.0		
32. อ.ลี้	Li								0.0		
33. จ.ลำปาง	Lampang*			6.6		3.5	3.0		13.1	209.8	- 44.8
34. อ.งาว	Ngao								0.0		
35. อ.แจ้ห่ม	Chae Hom								0.0		
36. อ.เกาะคา	Ko Kha					4.8			4.8		
37. อ.สบปราบ	Sop Prap				2.0				2.0		
38. อ.เถิน	Thoen		T		T				T		
39. อ.แม่พริก	Mae Phrik								0.0		

สถานีฝน	Station	วันที่และจำนวนน้ำฝนเป็นมิลลิเมตร Date and amount of rainfall in m.m. พฤษภาคม May							ฝนรวม ม.ม. Total m.m.	ฝนรวมตั้งแต่ 1 ม. Accumulative rai -fall Since Jan.1	
		19	20	21	22	23	24	25		ฝนจริง Actual	สูง(+)ต่ำ(กว่าปกติ Above(+ Below(- Normal
40.จ.แพร่	Phrae*		T		T	5.2			5.2	233.1	- 31.
41.อ.สอง	Song								0.0		
42.อ.สูงเม่น	Sung Men								0.0		
43.อ.เด่นชัย	Den Chai								0.0		
44.จ.น่าน	Nan*				27.4	7.8	T	T	35.2	249.0	- 15.
45.อ.ทุ่งช้าง	Thung Chang		1.1		9.1	13.4			23.6		
46.อ.ท่าวังผา	Tha Wang Pha*	4.8				0.4	1.7	T	6.9		
47.อ.ปัว	Pua				15.6				15.6		
48.อ.สา	Sa	11.0							11.0		
49.อ.นาน้อย	Na Noi								0.0		
50.จ.อุตรดิตถ์	Uttaradit*				10.0		6.5		16.5	172.3	-137.
51.อ.ฟากท่า	Fak Tha								0.0		
52.อ.น้ำปาด	Nam Pat				26.6	23.0			49.6		
53.เขื่อนสิริกิติ์	Sirikit Dam*								0.0		
54.อ.ท่าปลา	Tha Pla				19.2				19.2		
55.อ.ลับแล	Laplae				7.9				7.9		
56.จ.ตาก	Tak*				7.5	T		2.1	9.6	140.2	- 27.
57.อ.บ้านตาก	Ban Tak				2.6	1.0	2.5		6.1		
58.อ.แม่สอด	Mae sot*	0.1		0.2	T	0.3	2.6	20.2	23.4	56.7	-115.
59.อ.อุ้มผาง	Umphang								0.0		
60.จ.สุโขทัย	Sukhothai								0.0	115.1	-152.
61.อ.สวรรคโลก	Sawankhalok			5.9					5.9		
62.อ.กงไกรลาศ	Kong Krailat								0.0		
63.จ.พิษณุโลก	Phitsanulok*					18.1		8.4	26.5	290.1	- 4.
64.อ.พรหมพิราม	Phrom Phiram								0.0		
65.อ.วังทอง	Wang Thong					7.4			7.4		
66.อ.บางกระทุ่ม	Bang Kratum		2.9			13.0	19.9		35.8		
67.จ.กำแพงเพชร	Kamphaeng Phet	1.8			15.5				17.3	172.3	+ 49.
68.อ.คลองขลุง	Khlong Khlung								0.0		
69.อ.ขาณุวรลักษบุรี	Khanu Woralaksaburi		T		T		T		T		
70.จ.พิจิตร	Phichit					0.9	2.7		3.6	200.4	- 7.
71.อ.สามง่าม	Sam Ngam		20.2			13.2			33.4		
72.อ.ตะพานหิน	Taphan Hin					7.8			7.8		
73.อ.บางมูลนาก	Bang Mun Nak								0.0		
74.อ.โพทะเล	Pho Thale								0.0		
75.จ.เพชรบูรณ์	Phetchabun*	T				T			T	164.6	- 99.
76.อ.หล่มเก่า	Lom Kao			T		T			T		
77.อ.หล่มสัก	Lom Sak*					0.3			0.3		
78.อ.ชนแดน	Chon Daen					5.8	4.5		10.3		
79.อ.หนองไผ่	Nong Phai				9.1				9.1		
80.อ.วิเชียรบุรี	Wichian Buri*		T		T			3.2	3.2		

สถานีฝน	Station	วันที่และจำนวนน้ำฝนเป็นมิลลิเมตร Date and amount of rainfall in m.m. พฤษภาคม May							ฝนรวม ม.ม. Total m.m.	ฝนรวมตั้งแต่ 1 ม.ค. Accumulative rain-fall Since Jan.1	
		19	20	21	22	23	24	25		ฝนจริง Actual	สูง(+)ต่ำ(-) กว่าปกติ Above(+) Below(-) Normal
ภาคตะวันออกเฉียงเหนือ	Northeastern Part										
1.จ.เลย	Loei*		2.8	0.1	T	12.1			15.0	224.0	-121.1
2.อ.เชียงคาน	Chiang Khan	1.6				18.7	10.6		30.9		
3.อ.ท่าลี่	Tha Li	..	..	..	..	..	..	..	..		
4.อ.ด่านซ้าย	Dan Sai		19.4		8.8				28.2		
5.อ.วังสพุง	Wang Saphung				11.4				11.4		
6.จ.หนองคาย	Nong Khai*		1.0	72.4		9.8		23.4	106.6	363.6	+ 49.0
7.อ.ศรีเชียงใหม่	Si Chiang Mai			87.5	4.0	5.7	1.7		98.9		
8.อ.โพนพิสัย	Phon Phisai		79.0	13.0		15.0			107.0		
9.อ.ท่าบ่อ	Tha Bo	7.9		40.2					48.1		
10.จ.อุดรธานี	Udon Thani*			54.1	T	4.5		4.8	63.4	237.9	- 45.0
11.อ.เพ็ญ	Phen		35.7	31.5					67.2		
12.อ.หนองหาร	Nong Han			31.5		10.5			42.0		
13.จ.สกลนคร	Sakon Nakhon*	T	1.3	T	5.6	23.9	2.1	0.2	33.1	327.6	- 0.2
14.อ.วานรนิวาส	Wanon Niwat			21.6					21.6		
15.อ.สว่างแดนดิน	Sawang Daen Din					34.6			34.6		
16.อ.พรรณานิคม	Phanna Nikhom	7.9	3.4	22.3		9.2			42.8		
17.จ.นครพนม	Nakhon Phanom*	0.4	6.2	2.4		17.9	12.4	15.4	54.7	219.7	-147.9
18.อ.บ้านแพง	Ban Phaeng		42.3	50.8		21.4	73.4		187.9		
19.อ.ท่าอุเทน	Tha Uten		2.9			46.2	12.7		61.8		
20.อ.นาแก	Na Kae		13.8	15.2		1.4	35.5	10.5	76.4		
21.อ.ธาตุพนม	That Phanom		58.4	10.9			30.5		99.8		
22.อ.มุกดาหาร	Mukdahan*		14.8	31.4	20.0	2.4	14.2		82.8	163.4	- 84.9
23.จ.กาฬสินธุ์	Kalasin			18.9		16.4			35.3	312.3	- 29.0
24.อ.ยางตลาด	Yang Talat			25.4	T				25.4		
25.อ.สหัสขันธ์	Sahatsakhan			28.6	12.8				41.4		
26.อ.กมลาไสย	Kamalasai		T	26.2	29.5				55.7		
27.จ.ร้อยเอ็ด	Roi Et*			48.3	2.2			5.6	56.1	245.3	- 84.1
28.อ.โพนทอง	Phon Thong			40.9					40.9		
29.อ.ธวัชบุรี	Thawatchaburi			22.0					22.0		
30.อ.อาจสามารถ	At Samat			83.5	22.4				105.9		
31.อ.เสลภูมิ	Selaphum			115.8	24.5				140.3		
32.อ.จตุรพักตรพิมาน	Chaturaphak Phiman			10.5					10.5		
33.อ.เกษตรวิสัย	Kaset Wisai			62.4		21.6			84.0		
34.อ.พนมไพร	Phanom Phrai	..	..	..	..	..	..	..	..		
35.อ.สุวรรณภูมิ	Suwannaphum			19.2		9.3			28.5		
36.จ.มหาสารคาม	Maha Sarakham			61.2	3.6				64.8	311.7	+ 74.4
37.อ.โกสุมพิสัย	Kosum Phisai*			115.1	15.6	T			130.7		
38.อ.บรบือ	Borabu			72.7	2.3		1.2		76.2		
39.อ.พยัคฆภูมิพิสัย	Phayakkhaphum Phisai			7.2		2.0			9.2		
40.จ.ขอนแก่น	Khon Kaen*		T	22.3	T				22.3	175.0	-112.5

สถานีฝน	Station	วันที่และจำนวนน้ำฝนเป็นมิลลิเมตร Date and amount of rainfall in m.m. พฤษภาคม May							ฝนรวม ม.ม. Total m.m.	ฝนรวมตั้งแต่ 1 ม.ค. Accumulative rai-fall Since Jan.1	
		19	20	21	22	23	24	25		ฝนจริง Actual	สูง(+)ต่ำ(-)กว่าปกติ Above(+) Below(-) Normal
41.อ.ภูเวียง	Phu Wiang			30.6	25.4		3.5		59.5		
42.อ.จุมพล	Chum Phae		33.0	56.6	11.8				101.4		
43.อ.มัญจาคีรี	Mancha Khiri			60.0					60.0		
44.อ.ชนบท	Chonnabot*		3.3	35.2			3.5		42.0		
45.อ.บ้านไผ่	Ban Phai			15.0	16.5	6.8			38.3		
46.อ.พล	Phon			13.2	1.3				14.5		
47.จ.ชัยภูมิ	Chaiyaphum*	0.5	T	47.8	T				48.3	276.4	+ 32.5
48.อ.ภูเขียว	Phu Khieo		6.3	41.6	13.8				61.7		
49.อ.คอนสวรรค์	Khon Sawan			59.9	5.7				65.6		
50.อ.จัตุรัส	Chatturat		T	17.9	T				17.9		
51.อ.บำเหน็จณรงค์	Bamnet Narong								0.0		
52.จ.นครราชสีมา	Nakhon Ratchasima*		T		0.2	0.7			0.9	160.3	- 96.[illegible]
53.อ.บัวใหญ่	Bua Yai			5.9					5.9		
54.อ.คง	Khong			10.3	9.5				19.8		
55.อ.ด่านขุนทด	Dan Khun Thot			31.0					31.0		
56.อ.โนนไทย	Non Thai								0.0		
57.อ.โนนสูง	Non Sung								0.0		
58.อ.พิมาย	Phimai			50.8			9.4		60.2		
59.อ.สีคิ้ว	Sikhiu		24.2	1.3	3.3				28.8		
60.อ.สูงเนิน	Sung Noen			5.4	16.5				21.9		
61.อ.ปักธงชัย	Phak Thong Chai			5.6	2.5				8.1		
62.อ.โชคชัย	Chok Chai*		0.9	10.3	25.4				36.6		
63.อ.ครบุรี	Khon Buri		9.8	3.0					12.8		
64.จ.บุรีรัมย์	Buri Ram	..	..	..	..	..	..	..	..	..	..
65.อ.พุทไธสง	Phutthaisong	0.6		32.3	15.5				48.4		
66.อ.สตึก	Satuk								0.0		
67.อ.ลำปลายมาศ	Lam Plai Mat								0.0		
68.อ.นางรอง	Nang Rong*				0.3				0.3		
69.จ.สุรินทร์	Surin*				4.3	T		6.7	11.0	104.3	-135.[illegible]
70.อ.รัตนบุรี	Rattanaburi				27.7	1.9			29.6		
71.อ.ท่าตูม	Tha Tum*			3.4					3.4		
72.อ.ศีขรภูมิ	Sikhoraphum								0.0		
73.อ.ปราสาท	Prasat								0.0		
74.อ.สังขะ	Sangkha								0.0		
75.จ.ศรีสะเกษ	Si Sa Ket			26.2					26.2	156.2	- 64.[illegible]
76.อ.ราษีไศล	Rasi Salai					2.7			2.7		
77.อ.อุทุมพรพิสัย	Uthumphon Phisai								0.0		
78.อ.กันทรารมย์	Kanthararom			28.4					28.4		
79.อ.ขุขันธ์	Khukhan								0.0		
80.อ.กันทรลักษ์	Kantharalak			56.2					56.2		
81.จ.อุบลราชธานี	Ubon Ratchathani*		T	25.1	8.6		T	0.1	33.8	194.7	-136.[illegible]

สถานีฝน	Station	วันที่และจำนวนน้ำฝนเป็นมิลลิเมตร Date and amount of rainfall in m. m. พฤษภาคม May							ฝนรวม ม.ม. Total m. m.	ฝนรวมตั้งแต่ 1 ม.ค. Accumulative rain-fall Since Jan. 1	
		19	20	21	22	23	24	25		ฝนจริง Actual	สูง(+)ต่ำ(-) กว่าปกติ Above(+) Below(-) Normal
82.อ.เขมราฐ	Khemarat		29.3	13.7		7.1			50.1		
83.อ.อำนาจเจริญ	Amnat Charoen		80.4			42.0			122.4		
84.อ.ยโสธร	Yasothon		54.4		7.2	28.4			90.0		
85.อ.คำเขื่อนแก้ว	Kham Khuan Kaeo		21.5			55.5			77.0		
86.อ.ตระการพืชผล	Trakan Phutphon		25.9	32.2		41.5			99.6		
87.อ.มหาชนะชัย	Maha Chana Chai		39.2			10.4	3.8		53.4		
88.อ.เขื่องใน	Khuang Nai		33.4		32.2		19.0		84.6		
89.อ.โขงเจียม	Khong Chiam			76.1		0.8	2.6		79.5		
90.อ.เดชอุดม	Det Udom			43.5					43.5		
<u>ภาคกลาง</u>	<u>Central Part</u>										
1.จ.นครสวรรค์	Nakhon Sawan*		27.6						27.6	280.0	+ 2.2
2.อ.บรรพตพิสัย	Banphot Phisai		24.8				5.9		30.7		
3.อ.ตากลี	Takhli								0.0		
4.อ.ลาดยาว	Lat Yao								0.0		
5.อ.ชุมแสง	Chumsaeng		T						T		
6.อ.หนองบัว	Nong Bua								0.0		
7.อ.ท่าตะโก	Tha Tako								0.0		
8.อ.พยุหะคีรี	Phayuha Khiri								0.0		
9.จ.อุทัยธานี	Uthai Thani								0.0	110.5	-168.6
10.อ.สว่างอารมณ์	Sawang Arom								0.0		
11.อ.หนองฉาง	Nong Chang								0.0		
12.อ.ทัพทัน	Thab Than								0.0		
13.อ.หนองขาหย่าง	Nong Khayang								0.0		
14.อ.บ้านไร่	Ban Rai				16.4				16.4		
15.จ.ชัยนาท	Chainat		4.2						4.2	153.8	-147.9
16.อ.มโนรมย์	Manorom								0.0		
17.อ.วัดสิงห์	Wat Sing								0.0		
18.จ.สิงห์บุรี	Sing Buri				5.8				5.8	69.6	-173.0
19.อ.อินทร์บุรี	In Buri								0.0		
20.อ.บางระจัน	Bang Rachan								0.0		
21.อ.พรหมบุรี	Phrom Buri		37.2		7.8				45.0		
22.จ.ลพบุรี	Lopburi*				8.4				8.4	140.1	-136.4
23.อ.บ้านหมี่	Ban Mi								0.0		
24.อ.ชัยบาดาล	Chai Badan		0.3	18.0	2.9				21.2		
25.อ.บัวชุม	Bua Chum*		0.3	T	T				0.3		
26.อ.ท่าวุ้ง	Tha Wung				40.3				40.3		
27.อ.โคกสำโรง	Khok Samrong				19.5				19.5		
28.จ.สุพรรณบุรี	Suphan Bhri*				26.0				26.0	269.0	- 24.1
29.อ.ดอนเจดีย์	Don Chedi								0.0		
30.อ.เดิมบางนางบวช	Doembang Nangbuat								0.0		
31.อ.สามชุก	Sam Chuk								0.0		

สถานีฝน	Station	วันที่และจำนวนน้ำฝนเป็นมิลลิเมตร Date and amount of rainfall in m.m. พฤษภาคม May							ฝนรวม ม.ม. Total m.m.	ฝนรวมตั้งแต่ 1 ม.ค. Accumulative rain-fall Since Jan.1	
		19	20	21	22	23	24	25		ฝนจริง Actual	สูง(+)ต่ำ(-) กว่าปกติ Above(+) Below(-) Normal
32.อ.ศรีประจันต์	Si Prachan		49.1						49.1		
33.อ.บางปลาม้า	Bang Pla Ma				20.4				20.4		
34.อ.สองพี่น้อง	Song Phi Nong			0.5					0.5		
35.จ.อ่างทอง	Ang Thong		3.5						3.5	146.1	-160.1
36.อ.โพธิ์ทอง	Pho Thong		31.1		7.7				38.8		
37.อ.ไชโย	Chaiyo								0.0		
38.อ.วิเศษชัยชาญ	Wiset Chai Chan								0.0		
39.อ.ป่าโมก	Pa Mok					17.1			17.1		
40.จ.สระบุรี	Saraburi				14.2				14.2	276.6	+ 1.5
41.อ.พระพุทธบาท	Phra Phutthabat								0.0		
42.อ.บ้านหมอ	Ban Mo								0.0		
43.อ.หนองแค	Nong Khae			7.5	15.2				22.7		
44.อ.แก่งคอย	Kaeng Khoi				1.2				1.2		
45.จ.พระนครศรีอยุธยา	Ayutthaya					12.1			12.1	..	..
46.อ.ท่าเรือ	Tha Rua		1.4		4.2				5.6		
47.อ.ผักไห่	Phak Hai								0.0		
48.อ.บางบาล	Bang Ban		3.6	T	1.8				5.4		
49.อ.บางไทร	Bang Sai				12.1				12.1		
50.อ.เสนา	Sena								0.0		
51.อ.บางปะอิน	Bang Pa-in				6.8				6.8		
52.จ.ปทุมธานี	Pathum Thani	T							T	119.4	-189.[illegible]
53.อ.ธัญบุรี	Thanyaburi	7.8	1.2		2.6		T		11.6		
54.ต.รังสิต	Rangsit	7.1	4.0		6.0				17.1		
55.จ.นนทบุรี	Nonthaburi								0.0	132.0	-111.[illegible]
56.อ.บางบัวทอง	Bang Bua Thong					20.0	1.8		21.8		
57.จ.ธนบุรี	Thon Buri								0.0	255.7	+ 90.[illegible]
58.อ.บางขุนเทียน	Bang Khun Thian	15.6							15.6		
59.อ.ตลิ่งชัน	Taling Chan								0.0		
60.จ.พระนคร	Phra Nakhon*	2.1	0.3		2.8		13.4		18.6	136.5	-223.[illegible]
61.สนามบินดอนเมือง	Don Muang Air-port*	T	T		2.1		1.5		3.6	213.3	-118.[illegible]
62.อ.บางเขน	Bang Khen*	1.2	T		6.6				7.8		
63.อ.มีนบุรี	Min Buri		0.2		2.1	1.0			3.3		
64.อ.ลาดกระบัง	Lat Krabang				35.1				35.1		
65.ศูนย์วิจัยบางนา	Bang Na*	2.7	3.7				3.1		9.5		
66.จ.กาญจนบุรี	Kanchanaburi*	T	T		7.0				7.0	317.4	+ 10.[illegible]
67.เขื่อนปิลอก	Pilok	..	..	..	..	..	..	..	..		
68.อ.สังขละบุรี	Sangkhla Buri		8.9	0.8					9.7		
69.อ.ทองผาภูมิ	Thong Pha Phum*	9.9	1.2	7.1	8.9	1.5	1.2	17.3	47.1		
70.อ.ศรีสวัสดิ์	Si Sawat	..	..	..	..	..	..	..	..		
71.อ.บ่อพลอย	Bo Phloi	..	..	..	..	..	..	..	..		
72.อ.ไทรโยค	Sai Yok	..	..	..	..	..	..	..	..		

สถานีฝน	Station	วันที่และจำนวนน้ำฝนเป็นมิลลิเมตร Date and amount of rainfall in m.m. พฤษภาคม May							ฝนรวม ม.ม. Total m.m.	ฝนรวมตั้งแต่ 1 มค. Accumulative rain-fall Since Jan. 1	
		19	20	21	22	23	24	25		ฝนจริง Actual	สูง(+)ต่ำ(-) กว่าปกติ Above(+) Below(-) Normal
73.อ.พนมทวน	Phanom Thuan								0.0		
74.อ.ท่าม่วง	Tha Muang				2.3				2.3		
75.อ.ท่ามะกา	Tha Maka								0.0		
76.จ.นครปฐม	Nakhon Pathom		14.0			1.2			15.2	133.8	-149.0
77.อ.กำแพงแสน	Kamphaeng Saen								0.0		
78.อ.นครชัยศรี	Nakhon Chaisi						12.1		12.1		
79.จ.ราชบุรี	Ratchaburi								0.0	163.9	- 39.9
80.อ.บ้านโป่ง	Ban Pong								0.0		
81.อ.โพธาราม	Photharam			0.9					0.9		
82.อ.ดำเนินสดวก	Damnoen Saduak								0.0		
83.อ.ปากท่อ	Pak Tho		3.4	3.9					7.3		
84.จ.สมุทรสงคราม	Samut Songkham					31.5			31.5	217.9	- 5.6
85.อ.บางคนที	Bang Khonthi		19.5						19.5		
86.อ.อัมพวา	Amphawa								0.0		
87.จ.สมุทรสาคร	Samut Sakhon								0.0	105.0	-218.2
88.จ.สมุทรปราการ	Samut Prakan	6.1	10.3				7.8		24.2	137.3	-207.4
89.อ.พระประแดง	Phra Pradaeng								0.0		
90.อ.บางพลี	Bang Phli	10.4	11.6	42.0			13.1		77.1		
<u>ภาคตะวันออก</u>	<u>Eastern Part</u>										
1.จ.นครนายก	Nakhon Nayok	2.8				8.6	2.4		13.8	179.0	-225.0
2.อ.บ้านนา	Ban Na			30.8	2.4				33.2		
3.อ.ปากพลี	Pak Phli	15.2							15.2		
4.จ.ปราจีนบุรี	Prachin Buri*	0.2	7.8	0.1	0.4	26.0			34.5	455.4	+ 79.8
5.อ.บ้านสร้าง	Ban Sang	2.9	6.5		13.4				22.8		
6.อ.ศรีมหาโพธิ	Si Maha Phot				12.0	8.4			20.4		
7.อ.กบินทร์บุรี	Kabin Buri *			0.4	0.5	5.3			6.2		
8.อ.สระแก้ว	Sakaeo	12.7		10.5					23.2		
9.อ.วัฒนานคร	Watthana Nakhon	4.7		11.9	9.8				26.4		
10.อ.อรัญประเทศ	Aranyaprathet*		1.8	T		1.7		0.9	4.4	211.9	-165.0
11.จ.ฉะเชิงเทรา	Chachoengsao								0.0	84.9	-179.1
12.อ.บ้านโพธิ์	Ban Pho								0.0		
13.จ.ชลบุรี	Chon Buri*				8.1	7.6			15.7	193.4	-180.2
14.อ.พานทอง	Phan Thong	5.6							5.6		
15.อ.พนัสนิคม	Phanat Nikhom	12.3			4.8				17.1		
16.อ.บ้านบึง	Ban Bung								0.0		
17.อ.เกาะสีชัง	Ko Sichang*	9.5	8.6	2.6	20.3	21.9		0.8	63.7		
18.อ.ศรีราชา	Si Racha		T	T		12.8			12.8		
19.อ.สัตหีบ	Sattahip*	11.4	T	0.8	26.1	T	T		38.3	439.7	+ 46.9
20.จ.ระยอง	Rayong*		1.4	2.0	2.2	1.0			6.6	672.6	+363.5
21.อ.บ้านค่าย	Ban Khai		10.3			33.5			43.8		
22.อ.แกลง	Klaeng	T	9.0	4.3	29.2	18.4			60.9		

สถานีฝน	Station	วันที่และจำนวนน้ำฝนเป็นมิลลิเมตร Date and amount of rainfall in m.m. พฤษภาคม May							ฝนรวม ม.ม. Total m.m.	ฝนรวมตั้งแต่ 1 ม.ค. Accumulative rain-fall Since Jan.1	
		19	20	21	22	23	24	25		ฝนจริง Actual	สูง(+)ต่ำ(-) กว่าปกติ Above(+) Below(-) Normal
23.จ.จันทบุรี	Chanthaburi*			2.8	11.0	29.1	36.2	5.8	84.9	410.1	-204.7
24.อ.ท่าใหม่	Tha Mai	8.8			21.8	59.2	29.5		119.3		
25.อ.มะขาม	Makham			90.3					90.3		
26.อ.ขลุง	Khlung				6.8				6.8		
27.จ.ตราด	Trat		28.8	12.2	49.7	43.7	9.6		144.0	718.7	- 6.8
28.อ.เขาสมิง	Khao Saming		12.0	2.1	18.0				32.1		
29.อ.แหลมงอบ	Laem Ngop*		2.4	2.5	12.6				17.5		
30.อ.คลองใหญ่	Khlong Yai*	13.1	15.8	45.7	1.1	2.3	61.3	33.2	172.5	680.0	- 81.0
<u>ภาคใต้</u>	<u>Southern Part</u>										
1.จ.เพชรบุรี	Phetchaburi		20.2						20.2	188.6	+ 26.4
2.อ.บ้านแหลม	Ban Laem		7.2						7.2		
3.อ.บ้านลาด	Ban Lat								0.0		
4.อ.ชะอำ	Cha-am		3.2						3.2		
5.จ.ประจวบคีรีขันธ์	Prachuap Khiri Khan*		T	2.1	6.3		T	T	8.4	443.8	+108.7
6.อ.กุยบุรี	Kui Buri								0.0		
7.อ.หัวหิน	Hua Hin*		0.1	9.0		1.0	0.2		10.3	192.1	- 51.1
8.จ.ชุมพร	Chumphon*		46.6	T	T	4.6	2.1	24.3	77.6	598.6	+ 6.5
9.อ.ท่าแซะ	Tha Sae		10.0			0.5			10.5		
10.อ.สวี	Sawi		3.5			4.2			7.7		
11.อ.หลังสวน	Lang Suan		22.5						22.5		
12.จ.สุราษฎร์ธานี	Surat Thani		2.3	T		2.4	3.3	5.2	13.2	297.3	- 63.1
13.อ.ไชยา	Chaiya	15.4							15.4		
14.อ.เกาะสมุย	Ko Samui*	1.3	5.7	5.2			8.2	1.2	21.6		
15.อ.พุนพิน	Phunphin		11.2	5.3			17.9		34.4		
16.อ.บ้านนาสาร	Ban Na San		42.2	9.1		7.3			58.6		
17.จ.นครศรีธรรมราช	Nakhon Si Thammarat*	12.3	0.7	2.3	2.1	3.1	1.8	28.3	50.6	366.7	-417.7
18.อ.สิชล	Sichon			4.3	6.2				10.5		
19.อ.ท่าศาลา	Tha Sala		1.5		25.0				26.5		
20.อ.ฉวาง	Chawang		10.1						10.1		
21.อ.ทุ่งสง	Thung Song		85.2						85.2		
22.อ.ร่อนพิบูลย์	Ron Phibun	..	..	..	..	..	..	..	..		
23.อ.ปากพนัง	Pak Phanang			10.8	T				10.8		
24.จ.พัทลุง	Phatthalung	..	..	..	..	..	..	..	..	..	..
25.อ.เขาชัยสน	Khao Chaison		6.4	7.7	12.6	12.7	3.6		43.0		
26.จ.สงขลา	Songkhla*		0.8	5.2	27.4	0.8			34.2	276.4	-120.7
27.อ.รัตภูมิ	Rattaphum		22.1						22.1		
28.อ.หาดใหญ่	Hat Yai		6.1						6.1		
29.อ.สะเดา	Sadao		10.4						10.4		
30.จ.ปัตตานี	Pattani*		6.5	2.4	1.4	0.4	T	T	10.7	177.5	- 59.3
31.อ.หนองจิก	Nong Chik			15.3					15.3		
32.อ.ยะหริ่ง	Yaring		100.2	2.5					102.7		

สถานีฝน	Station	วันที่และจำนวนน้ำฝนเป็นมิลลิเมตร Date and amount of rainfall in m.m. พฤษภาคม May							ฝนรวม ม.ม. Total m.m.	ฝนรวมตั้งแต่ 1 ม.ค. Accumulative rain-fall Since Jan. 1	
		19	20	21	22	23	24	25		ฝนจริง Actual	สูง(+)ต่ำ(-) กว่าปกติ Above(+) Below(-) Normal
33.อ.ปะนาเระ	Panare		0.1	T	T				0.1		
34.จ.ยะลา	Yala	T	2.1	70.1	2.0				74.2	..	..
35.อ.เบตง	Betong		T	27.6	17.5				45.1		
36.อ.บันนังสตา	Bannang Satar	3.6		11.6	55.5				70.7		
37.จ.นราธิวาส	Narathiwat*	69.3	6.8	16.5	27.2	0.4			120.2	448.5	-342.5
38.อ.ยี่งอ	Yi-ngo	69.1		20.4					89.5		
39.อ.รามัน	Rangae	48.5	22.3	21.8					92.6		
40.อ.ตากใบ	Tak Bai	..	..	..	..	..	..	..	..		
41.จ.ระนอง	Ranong*	13.3	0.6	23.9	5.8	29.9	0.4	30.4	104.3	466.1	-360.5
42.อ.กระบุรี	Kra Buri	1.5			3.0	16.6	2.4		23.5		
43.จ.พังงา	Phangnga	0.4	5.8	3.7		22.6			32.5	926.3	+295.5
44.อ.กะปง	Kapong	4.2							4.2		
45.อ.ตะกั่วป่า	Takua Pa	6.4	24.8	0.8		37.9			69.9		
46.อ.ท้ายเหมือง	Thai Muang	2.5	13.8	3.2	9.8	10.7			40.0		
47.อ.ตะกั่วทุ่ง	Takua Thung	0.6	47.6	2.7		5.8			56.7		
48.จ.ภูเก็ต	Phuket*		52.8	40.0		21.4		T	114.2	392.9	-146.6
49.สนามบินภูเก็ต	Phuket Air-port*	T	14.5	5.8	4.9	66.8	0.6		92.6		
50.อ.ถลาง	Thalang	..	..	..	..	..	..	..	..		
51.จ.กระบี่	Krabi		4.3	10.8					15.1	..	..
52.อ.อ่าวลึก	Ao Luk	..	..	..	..	..	..	..	..		
53.อ.คลองท่อม	Khlong Tom	6.6	4.9	4.4	0.6	8.9			25.4		
54.สนามบินตรัง	Trang Air-port*		11.3		2.7	10.7	T	T	24.7	400.5	-125.3
55.อ.สิเกา	Sikao	3.1	2.2	T	1.3	22.4			29.0		
56.อ.ย่านตาขาว	Yan Ta Khao		31.2						31.2		
57.อ.ปะเหลียน	Palian		6.3			10.2			16.5		
58.จ.สตูล	Satun		54.2	18.9					73.1	538.4	-167.8
59.อ.ทุ่งหว้า	Thung Wa		2.0						2.0		
60.อ.ละงู	Langu		20.8	7.5					28.3		

หมายเหตุ
ช่องว่าง ไม่มีฝนตก
* สถานีตรวจอากาศ
T ฝนเล็กน้อยวัดไม่ได้
.. ไม่มีรายงาน

Remark
Blank No rain
* Synoptic Station
T Trace
.. No report.

อุณหภูมิสูงสุดและต่ำสุดประจำวันที่ ๑๙ - ๒๕ พฤษภาคม ๒๕๑๒

Daily Max. and Min. Temperature 19 - 25 May 1969

สถานี	Station	อุณหภูมิสูงสุดและต่ำสุดเป็นองศา ซ. Max. and Min. Temperature in degree C.							เฉลี่ยสูงสุด ต่ำสุด Average Max. Min.	เฉลี่ยในสัปดาห์ Weekly Mean	ค่าปกติประจำเดือน Monthly Normal
		19	20	21	22	23	24	25			
ภาคเหนือ	**Northern Part**										
1.จ.เชียงราย	Chiang Rai	32.8 22.5	35.0 23.4	35.5 23.8	33.7 23.8	32.3 22.8	33.0 23.5	32.5 22.2	33.5 23.1	28.3	27.9
2.จ.แม่ฮ่องสอน	Mae Hong Son	36.2 24.5	35.7 26.4	36.5 27.0	35.0 25.6	33.7 26.0	35.5 24.3	31.5 24.9	34.9 25.5	30.2	29.4
3.จ.เชียงใหม่	Chiang Mai	35.0 23.4	36.2 24.5	37.3 24.7	36.7 25.5	35.5 24.5	34.6 25.7	33.3 24.7	35.5 24.7	30.1	28.7
4.จ.น่าน	Nan	35.6 25.7	37.5 25.0	37.6 25.9	36.7 27.0	33.2 23.0	33.6 24.9	34.8 24.8	35.6 25.2	30.4	29.3
5.อ.ท่าวังผา	Tha Wang Pha	33.2 26.0	34.8 24.0	37.0 24.1	34.0 27.5	33.4 23.4	31.8 23.6	33.6 24.0	34.0 24.7	29.4	..
6.จ.ลำปาง	Lampang	35.7 26.1	37.6 25.6	37.2 25.5	36.2 25.6	35.4 27.0	34.0 25.1	35.0 26.1	35.9 25.9	30.9	29.3
7.อ.แม่สะเรียง	Mae Sariang	35.0 25.0	35.8 24.2	35.5 25.0	36.0 25.1	34.2 24.6	32.0 24.0	30.4 24.3	34.1 24.6	29.4	29.6
8.จ.แพร่	Phrae	36.8 27.1	39.1 26.5	37.8 27.0	37.7 27.4	34.6 26.8	36.1 26.1	34.9 25.8	36.7 26.7	31.7	29.4
9.จ.อุตรดิตถ์	Uttaradit	38.2 25.7	39.4 25.9	39.6 25.2	38.4 25.4	37.0 24.2	36.2 24.5	36.1 23.7	37.8 24.9	31.4	30.3
10.เขื่อนสิริกิติ์	Sirikit Dam	37.3 26.7	39.4 28.1	40.2 27.9	39.2 28.1	34.6 25.3	38.2 25.1	..	38.2 26.9	32.6	..
11.จ.ตาก	Tak	38.3 27.7	38.1 28.2	38.6 28.1	38.0 27.5	35.7 26.2	35.5 27.3	33.0 27.2	36.7 27.5	32.1	30.3
12.จ.พิษณุโลก	Phitsanulok	37.3 27.1	35.8 28.0	38.0 26.4	37.7 27.0	37.2 27.0	36.4 24.5	36.0 26.0	36.9 26.6	31.8	30.1
13.อ.แม่สอด	Mae Sot	36.4 25.2	34.7 24.9	36.0 25.4	36.5 25.4	33.6 25.6	34.2 25.6	32.8 23.3	34.9 25.1	30.0	29.0
14.จ.เพชรบูรณ์	Phetchabun	37.5 25.4	38.2 26.5	38.8 26.7	37.4 26.6	37.5 26.8	36.3 26.8	37.1 25.2	37.5 26.3	31.9	29.5
15.อ.หล่มสัก	Lom Sak	.. 25.2	.. 26.0	.. 25.6	.. 25.8	.. 26.3	.. 25.0	..	.. 25.7	..	..
16.อ.วิเชียรบุรี	Wichian Buri	38.2 27.0	36.3 27.1	36.8 24.0	34.5 27.2	37.5 26.4	37.7 27.0	37.3 26.8	36.9 26.5	31.7	..
ภาคตะวันออกเฉียงเหนือ	**Northeastern Part**										
1.จ.หนองคาย	Nong Khai	.. 25.6	38.0 ..	36.3 24.3	33.9 22.6	34.8 24.5	.. 24.3	34.1 ..	35.4 24.3	29.9	..
2.จ.เลย	Loei	37.6 24.2	36.8 24.3	37.0 24.5	36.3 23.8	36.0 23.9	24.4 23.6	36.2 24.5	36.3 24.1	30.2	28.4
3.จ.อุดรธานี	Udon Thani	36.1 25.0	36.4 27.4	33.5 25.5	31.8 23.1	34.4 24.9	34.5 25.0	34.2 26.9	34.4 25.4	29.9	29.4
4.จ.นครพนม	Nakhon Phanom	37.3 26.4	35.5 26.2	33.2 23.5	33.0 23.3	37.8 24.5	30.0 23.6	32.5 24.7	34.2 24.6	29.4	28.7
5.จ.สกลนคร	Sakon Nakhon	36.9 26.9	35.3 27.5	33.2 24.2	32.5 23.9	34.8 24.0	34.0 23.0	34.8 25.5	34.5 25.0	29.8	28.8
6.อ.มุกดาหาร	Mukdahan	37.5 27.0	37.7 27.5	34.0 24.2	33.5 23.5	34.0 23.8	34.0 25.0	34.4 23.0	35.0 24.9	30.0	29.2
7.จ.ขอนแก่น	Khon Kaen	39.3 27.2	39.3 28.0	38.6 26.4	33.2 23.9	35.5 24.9	36.1 26.9	36.5 27.2	36.9 26.4	31.7	29.6
8.อ.โกสุมพิสัย	Kosum Phisai	37.2 25.2	38.1 25.4	36.4 25.4	32.0 23.9	34.3 23.7	.. 26.3	..	35.6 25.0	30.3	..
9.จ.ร้อยเอ็ด	Roi Et	36.5 27.0	37.8 27.0	36.8 25.8	32.4 23.4	34.3 24.1	34.8 26.5	34.8 27.0	35.3 25.8	30.6	29.5
10.จ.ชัยภูมิ	Chaiyaphum	36.5 25.1	38.0 25.3	36.3 26.8	33.4 23.7	34.8 25.6	35.4 25.8	35.1 25.8	35.6 25.4	30.5	29.6
11.จ.อุบลราชธานี	Ubon Ratchathani	36.7 25.7	38.0 27.9	36.7 25.1	31.7 22.9	34.0 26.0	34.7 25.7	35.5 27.1	35.3 25.8	30.6	29.2
12.จ.สุรินทร์	Surin	35.6 25.5	37.6 26.2	34.3 27.3	35.0 25.8	35.5 25.7	36.8 26.4	36.4 26.6	35.9 26.2	31.1	29.3
13.อ.ท่าตูม	Tha Tum	36.0 26.2	37.9 26.9	37.2 27.4	34.4 25.2	35.9 26.0	36.4 27.0	36.7 27.3	36.4 26.6	31.5	..
14.อ.นางรอง	Nang Rong	34.0 24.5	36.8 25.0	36.4 24.5	34.2 26.0	35.1 24.0	.. 25.7	..	35.3 25.0	30.2	..

สถานี	Station	อุณหภูมิสูงสุดและต่ำสุดเป็นองศา ซ. Max. and Min. Temperature in degree C.							เฉลี่ยสูงสุดต่ำสุด Average Max. Min.	เฉลี่ยในสัปดาห์ Weekly Mean	ค่าปกติประจำเดือน Monthly Normal
		19	20	21	22	23	24	25			
15.จ.นครราชสีมา	Nakhon Ratchasima	35.7 25.8	37.9 25.6	36.5 25.7	35.8 25.9	36.8 26.2	37.6 25.6	37.5 25.6	36.8 25.8	31.3	29.2
16.อ.โชคชัย	Chok Chai	35.5 24.4	37.3 25.5	35.1 26.2	32.3 24.7	34.2 24.8	35.5 25.8	.. 25.7	35.0 25.3	30.2	..
<u>ภาคกลาง</u>	<u>Central Part</u>										
1.จ.นครสวรรค์	Nakhon Sawan	39.2 25.6	37.3 26.6	36.8 25.0	36.7 25.0	37.1 25.7	37.0 26.3	36.6 26.2	37.2 25.8	31.5	30.5
2.จ.ลพบุรี	Lop Buri	38.5 26.0	37.0 27.0	38.0 26.2	35.5 27.0	36.0 25.0	36.5 25.5	36.6 25.8	36.9 26.1	31.5	29.9
3.จ.สุพรรณบุรี	Suphan Buri	37.2 26.6	38.5 27.3	36.5 27.2	34.7 26.7	35.3 25.2	35.6 25.7	35.5 ..	36.2 26.5	31.4	30.4
4.จ.กาญจนบุรี	Kanchanaburi	35.4 25.4	35.3 26.2	35.1 26.0	34.0 25.5	34.0 25.8	34.2 25.7	34.1 26.2	34.6 25.8	30.2	30.2
5.อ.ทองผาภูมิ	Thong Pha Phum	35.0 24.0	32.8 24.0	34.5 22.6	31.6 23.8	32.7 23.2	30.6 24.0	31.0 24.4	32.6 23.7	28.2	..
6.สนามบินดอนเมือง	Don Muang Air-port	35.5 25.8	35.5 26.9	35.4 27.3	33.3 27.3	35.5 25.8	34.7 26.1	34.8 26.7	35.0 26.6	30.8	29.8
7.จ.พระนคร	Phra Nakhon	35.0 25.7	34.9 25.9	34.9 27.4	33.8 26.9	34.8 26.4	34.2 26.0	33.9 26.0	34.5 26.3	30.4	29.7
8.ศูนย์วิจัยฯ บางนา	Bang Na	34.4 25.8	35.2 26.3	34.4 27.3	34.3 26.2	35.2 27.5	34.5 25.4	34.4 28.0	34.6 26.6	30.6	..
<u>ภาคตะวันออก</u>	<u>Eastern Part</u>										
1.จ.ปราจีนบุรี	Prachin Buri	35.2 26.0	36.4 26.5	36.2 26.6	31.9 27.0	33.6 25.8	33.3 25.4	35.3 25.7	34.6 26.1	30.4	29.6
2.อ.กบินทร์บุรี	Kabin Buri	35.4 25.5	36.0 25.4	37.0 27.0	34.4 26.1	34.1 25.6	.. 24.7	.. ..	35.4 25.7	30.6	..
3.อ.อรัญประเทศ	Aranyaprathet	36.7 25.5	38.0 24.5	37.0 25.0	35.6 25.0	34.5 25.3	35.5 24.0	35.3 25.0	36.1 24.9	30.5	29.5
4.จ.ชลบุรี	Chon Buri	33.5 26.1	33.6 27.5	33.5 28.1	32.1 27.2	32.0 24.3	32.6 24.5	33.0 27.4	32.9 26.4	29.7	29.2
5.อ.เกาะสีชัง	Ko Si Chang	32.8 25.4	33.4 25.1	32.0 26.1	32.0 25.7	31.8 25.4	33.1 24.7	33.3 26.8	32.6 25.6	29.1	29.6
6.อ.สัตหีบ	Sattahip	33.3 27.1	34.2 28.9	33.7 27.2	32.7 27.8	31.9 24.3	32.6 28.5	34.7 27.6	33.3 27.3	30.3	29.9
7.จ.ระยอง	Rayong	34.8 27.6	34.4 29.4	34.8 27.9	32.4 28.0	32.8 25.2	.. 26.2	.. ..	33.8 27.4	30.6	..
8.จ.จันทบุรี	Chanthaburi	33.0 ..	34.0 ..	33.0 ..	32.5 22.6	29.8 24.6	31.1 24.3	32.5 24.0	32.3 23.9	28.1	28.3
9.อ.คลองใหญ่	Khlong Yai	33.3 24.7	33.4 25.6	33.5 25.3	32.6 24.3	33.0 25.2	33.2 24.0	30.6 23.8	32.8 24.7	28.8	28.1
<u>ภาคใต้</u>	<u>Southern Part</u>										
1.อ.หัวหิน	Hua Hin	34.0 24.8	34.1 26.4	34.9 26.5	35.3 25.7	35.0 27.2	34.9 25.9	35.5 26.6	34.8 26.2	30.5	29.6
2.จ.ประจวบคีรีขันธ์	Prachuab Khiri Khan	34.0 24.1	35.0 25.9	34.0 25.4	33.7 25.3	34.9 26.1	35.4 24.6	33.5 25.5	34.4 25.3	29.9	28.7
3.จ.ชุมพร	Chumphon	34.7 24.8	36.4 24.8	34.5 24.3	33.6 24.0	34.1 25.9	32.6 24.0	33.1 24.0	34.1 24.5	29.3	28.9
4.จ.สุราษฎร์ธานี	Surat Thani	35.0 24.1	34.5 25.2	34.3 22.5	34.3 24.4	34.0 24.7	34.8 23.3	35.5 23.7	34.6 24.0	29.3	29.4
5.อ.เกาะสมุย	Ko Samui	31.0 24.4	32.6 26.5	33.0 25.8	33.5 26.6	32.5 27.1	33.0 26.6	32.5 25.5	32.6 26.1	29.4	30.2
6.จ.นครศรีธรรมราช	Nakhon Si Thammarat	35.6 24.7	33.8 24.8	35.7 23.3	35.2 24.5	33.5 24.2	34.9 24.5	34.3 24.0	34.7 24.3	29.5	28.7
7.จ.สงขลา	Songkhla	34.2 24.5	33.0 24.6	35.4 24.0	33.8 25.3	34.5 25.0	31.3 24.5	33.4 24.8	33.7 24.7	29.2	29.5
8.จ.ปัตตานี	Pattani	34.3 24.9	32.1 24.8	35.0 23.1	34.0 24.0	35.5 24.0	34.5 23.5	34.1 24.4	34.2 24.1	29.2	29.8
9.จ.นราธิวาส	Narathiwat	32.9 25.9	27.8 24.2	31.2 23.7	31.6 23.7	31.4 23.5	33.5 24.4	32.9 24.6	31.6 24.3	28.0	29.4
10.จ.ระนอง	Ranong	33.5 23.7	31.8 23.8	32.0 22.0	33.0 23.8	31.6 24.5	33.6 23.7	32.4 24.5	32.6 23.7	28.2	30.3
11.จ.ภูเก็ต	Phuket	32.5 22.8	31.5 24.0	28.5 24.2	32.2 23.5	31.8 25.0	32.2 22.2	32.5 25.0	31.6 23.8	27.7	28.6
12.สนามบินภูเก็ต	Phuket Air-port	30.6 23.5	31.3 26.0	28.4 24.5	31.6 23.4	29.8 24.0	31.7 23.3	32.6 24.2	30.9 24.2	27.6	28.8
13.สนามบินตรัง	Trang Air-port	32.9 24.8	32.2 24.8	32.9 23.6	32.4 25.1	31.8 25.2	34.2 24.1	33.6 24.9	32.9 24.6	28.8	29.8

แก้ไขเพิ่มเติมรายงานอากาศประจำสัปดาห์ฉบับที่ ๒๐/๒๕๑๒ เนื่องจากได้รับรายงานภายหลัง

Correction in weekly weather report No. 20/1969 for late report rainfall data

สถานีฝน	Station	วันที่และจำนวนน้ำฝนเป็นมิลลิเมตร Date and amount of rainfall in m.m. พฤษภาคม May							ฝนรวม มม. Total m.m.	ฝนรวมตั้งแต่ 1 ม.ค. Accumulative rain-fall Since Jan.1	
		12	13	14	15	16	17	18		ฝนจริง Actual	สูง(+)ต่ำ(-)กว่าปกติ Above(+) Below(-) Normal
ภาคเหนือ	Northern Part										
3. อ.เชียงแสน	Chiang Saen							45.6	61.6		
4. อ.เชียงของ	Chiang Khong							13.4	13.4		
5. อ.แม่จัน	Mae Chan							52.9	52.9		
18. อ.ฝาง	Fang							33.2	33.2		
24. อ.สันกำแพง	San Kamphaeng							30.4	30.4		
37. อ.สบปราบ	Sop Prap							17.8	17.8		
62. อ.ลงไคลาศ	Kong Krailat					43.9			43.9		
ภาคตะวันออกเฉียงเหนือ	Northeastern Part										
16. อ.พรรณานิคม	Phanna Nikhom							15.2	37.7		
59. อ.สีคิ้ว	Sikhiu							25.7	62.6		
75. จ.ศรีสะเกษ	Si Sa Ket						23.5		23.5	130.0	- 44.3
ภาคกลาง	Central Part										
52. จ.ปทุมธานี	Pathum Thani						1.2		17.4	119.4	-138.6
57. จ.ธนบุรี	Thon Buri							3.8	5.6	255.7	+105.0
85. อ.บางคอที	Bang Khonthi					88.8	19.2		108.0		
88. จ.สมุทรปราการ	Samut Prakan							1.6	8.2	113.1	-162.0
ภาคตะวันออก	Eastern Part										
2. อ.บานนา	Ban Na							34.3	34.3		
11. จ.ฉะเชิงเทรา	Chachoengsao						17.2		17.2	84.9	-149.8
16. อ.บานบึง	Ban Bung					43.9	19.1	32.2	111.9		
20. จ.ระยอง	Rayong							3.4	3.4	666.0	+411.9
22. อ.แกลง	Klaeng							11.1	17.4		
27. จ.ตราด	Trat							10.7	17.0	574.7	- 59.9
29. อ.แหลมงอบ	Laem Ngop						19.8	0.6	21.4		
ภาคใต้	Southern Part										
11. อ.หลังสวน	Lang Suan							40.0	46.0		
18. อ.สิชล	Sichon						2.1	26.9	35.6		
20. อ.ฉวาง	Chawang							35.4	68.9		
43. จ.พังงา	Phangnga							56.8	107.6	893.8	+302.0
44. อ.กะปุง	Kapong							61.5	87.7		
45. อ.ตะกั่วป่า	Takua Pa							21.6	22.8		
46. อ.ทายุเหมือง	Thai Muang							31.3	100.5		
47. อ.ตะกั่วทุ่ง	Takua Thung							43.2	79.6		
51. จ.กระบี่	Krabi							25.1	101.2		
55. อ.สิเคา	Sikao							15.9	46.3		

กรมอุตุนิยมวิทยา สำนักนายกรัฐมนตรี

รายงานอากาศประจำสัปดาห์ ระหว่างวันที่ ๒๖ พฤษภาคม – ๑ มิถุนายน ๒๕๑๒

และ

การคาดหมายลักษณะอากาศ ระหว่างวันที่ ๒ – ๘ มิถุนายน ๒๕๑๒

ฉบับที่ ๒๒/๒๕๑๒

พลเรือโท สนิท เวสารัชชนันท์

อธิบดีกรมอุตุนิยมวิทยา

METEOROLOGICAL DEPARTMENT

OFFICE OF THE PRIME MINISTER

BANGKOK THAILAND

WEEKLY WEATHER REPORT

DURING THE PERIOD 26 MAY – 1 JUNE 1969

AND

WEATHER OUTLOOK

DURING 2 – 8 JUNE 1969

ATMOSPHERIC SCIENCES LIBRARY
JUN 9 1969
E. S. S. A.
U. S. Dept. of Commerce

No. 22/1969

Samit Vesa – rajananda

Vice Admiral, Director General

การคาดหมายลักษณะอากาศใน ๗ วันข้างหน้า
ตั้งแต่วันที่ ๒ – ๘ มิถุนายน ๒๕๑๒

ลักษณะทั่วไป

ร่องมรสุมยังคงพาดผ่านภาคเหนือและภาคตะวันออกเฉียงเหนือของประเทศไทย แต่มีกำลังอ่อนลง

ภาคเหนือ ภาคตะวันออกเฉียงเหนือ ภาคกลาง ภาคตะวันออก อ่าวไทย ฝั่งตะวันออก	ในระยะต้นและกลางสัปดาห์มีปริมาณฝนน้อย แต่ในระยะปลายสัปดาห์จะมีปริมาณมากขึ้น
อ่าวไทย ฝั่งตะวันตก	ตลอดสัปดาห์จะมีฝนหรือฝนฟ้าคะนองกระจาย
ภาคใต้ ฝั่งตะวันตก	ตลอดสัปดาห์จะมีฝนทั่วไป
พระนคร และ ธนบุรี	ในระยะต้นและกลางสัปดาห์มีปริมาณฝนค่อนข้างน้อย แต่ในระยะปลายสัปดาห์จะมีปริมาณมากขึ้น.

กรมอุตุนิยมวิทยา
๒ มิ.ย.๑๒

Weather Outlook for the next seven days
From 2 - 8 June 1969

General Situation

The monsoon trough remains covering the Northern and Northeastern parts of Thailand but its intensity has decreased.

Northern Part: Northeastern Part: Central Part: Eastern Part: Gulf of Thailand, East Coast:	Less rains in the early and middle parts of the week while substantial falls at the end.
Gulf of Thailand, West Coast:	Throughout the week scattered showers or thundershowers.
Southern Thailand, West Coast:	Throughout the week widespread rainshowers.
Phra Nakhon & Thonburi:	Less rains in the early and middle parts of the week while substantial falls at the end.

Meteorological Department
2 / 6 / 1969

สรุปลักษณะอากาศทั่วไปในรอบสัปดาห์

ตั้งแต่วันที่ ๒๖ พฤษภาคม – ๑ มิถุนายน ๒๕๑๒

๑. ในตอนต้นสัปดาห์พายุดีเปรสชั่นได้ก่อตัวขึ้นในอ่าวเบงกอลทางด้านตะวันออกของชายฝั่งประเทศพม่า และได้เคลื่อนตัวขึ้นสู่ฝั่งตอนกลางของพม่าและสลายตัวไปในตอนปลายสัปดาห์ ในระหว่างสัปดาห์ร่องมรสุมพาดผ่านภาคเหนือและภาคตะวันออกเฉียงเหนือของประเทศไทย ลักษณะเช่นนี้ทำให้มรสุมตะวันตกเฉียงใต้มีกำลังแรงขึ้น และพัดปกคลุมทั่วตอนบนของประเทศไทย ปรากฏว่ามีฝนชุกหนาแน่นโดยมีฝนหนักเป็นแห่ง ๆ ในทุกภาคของประเทศ เว้นแต่ในบริเวณตอนใต้ของฝั่งตะวันออกของภาคใต้ซึ่งในตอนต้นและกลางสัปดาห์มีฝนเพียงเล็กน้อยถึงปานกลางเป็นแห่ง ๆ แต่ในตอนปลายสัปดาห์มีฝนตกขึ้นทั่วไปเช่นเดียวกัน

๒. ในระหว่างสัปดาห์ ปริมาณฝนสูงสุดประจำวันที่ตรวจวัดได้ในภาคต่าง ๆ ของประเทศไทยมีดังต่อไปนี้.–

ภาคเหนือ	๘๗.๐ มม.	ที่ อ.แม่ศริก	จ.ลำปาง	เมื่อวันที่	๒๗ พ.ค.
ภาคตะวันออกเฉียงเหนือ	๑๒๔.๐	" ที่ อ.เมือง	จ.นครพนม	"	๒๖ "
ภาคกลาง	๗๙.๑	" ที่ อ.ทองผาภูมิ	จ.กาญจนบุรี	"	๒๘ "
ภาคตะวันออก	๑๕๘.๗	" ที่ อ.เมือง	จ.ตราด	"	๓๑ "
ภาคใต้	๗๓.๘	" ที่ อ.เมือง	จ.ระนอง	"	๓๐ "

กรมอุตุนิยมวิทยา

๒ มิ.ย.๑๒

General Situation

Period 26 May - 1 June 1969

1. In the first period of the week, the depression developed in the Gulf of Bengal to the east of the Burmese coast and moved into the central Burma and dissipated in the latter period of the week. During the week, the monsoon trough was lying across the northern and northeastern Thailand. This condition induced strong southwest monsoon throughout the Upper Thailand. Copious rains with local heavy falls occurred over Thailand except for the lower portion of the east coast of the Southern Thailand which only light to moderate rain-showers occurred in the first and middle periods of the week then substantial rainfall also occurred in the latter period.

2. During the week the daily heaviest rainfalls in various parts of Thailand were as follows:-

Northern Part	87.0 mm.	at Mae Phrik	on	27 May
Northeastern Part	124.0 "	at Nakhon Phanom	"	26 "
Central Part	79.1 "	at Thong Pha Phum	"	28 "
Eastern Part	158.7 "	at Trat	"	31 "
Southern Part	73.8 "	at Ranong	"	30 "

Meteorological Department
2 / 6 / 1969

ข่าวอากาศเพื่อการเกษตรประจำสัปดาห์

เมื่อวันที่ ๒๖ พฤษภาคม - ๑ มิถุนายน มีลักษณะอากาศซึ่งพอสรุปได้ดังต่อไปนี้.- ในตอนต้นสัปดาห์พายุดีเปรสชั่นได้ก่อตัวขึ้นในอ่าวเบงกอลทางด้านตะวันออกของชายฝั่งประเทศพม่า และได้เคลื่อนตัวขึ้นสู่ฝั่งตอนกลางของพม่าและสลายตัวไปในตอนปลายสัปดาห์ ในระหว่างสัปดาห์ ร่องมรสุมพาดผ่านภาคเหนือและภาคตะวันออกเฉียงเหนือของประเทศไทย ลักษณะเช่นนี้ทำให้มรสุมตะวันตกเฉียงใต้มีกำลังแรงขึ้นและพัดปกคลุมทั่วตอนบนของประเทศ เว้นแต่ในบริเวณตอนใต้ของฝั่งตะวันออกของภาคใต้ซึ่งในตอนต้นและกลางสัปดาห์มีฝนเพียงเล็กน้อยถึงปานกลางเป็นแห่ง ๆ แต่ในตอนปลายสัปดาห์มีฝนดีขึ้นทั่วไปเช่นเดียวกัน

ข้อควรทราบ

เนื่องจากร่องมรสุมมีกำลังอ่อนลง คาดว่าลักษณะฝนในสัปดาห์นี้มีปริมาณปานกลาง น้อยกว่าสัปดาห์ที่แล้ว ในตอนต้นและกลางสัปดาห์มีฝนน้อย แต่ในตอนปลายสัปดาห์มีฝนมากขึ้น.

กองอากาศเกษตร กรมอุตุนิยมวิทยา

๒ มิถุนายน ๒๕๑๒

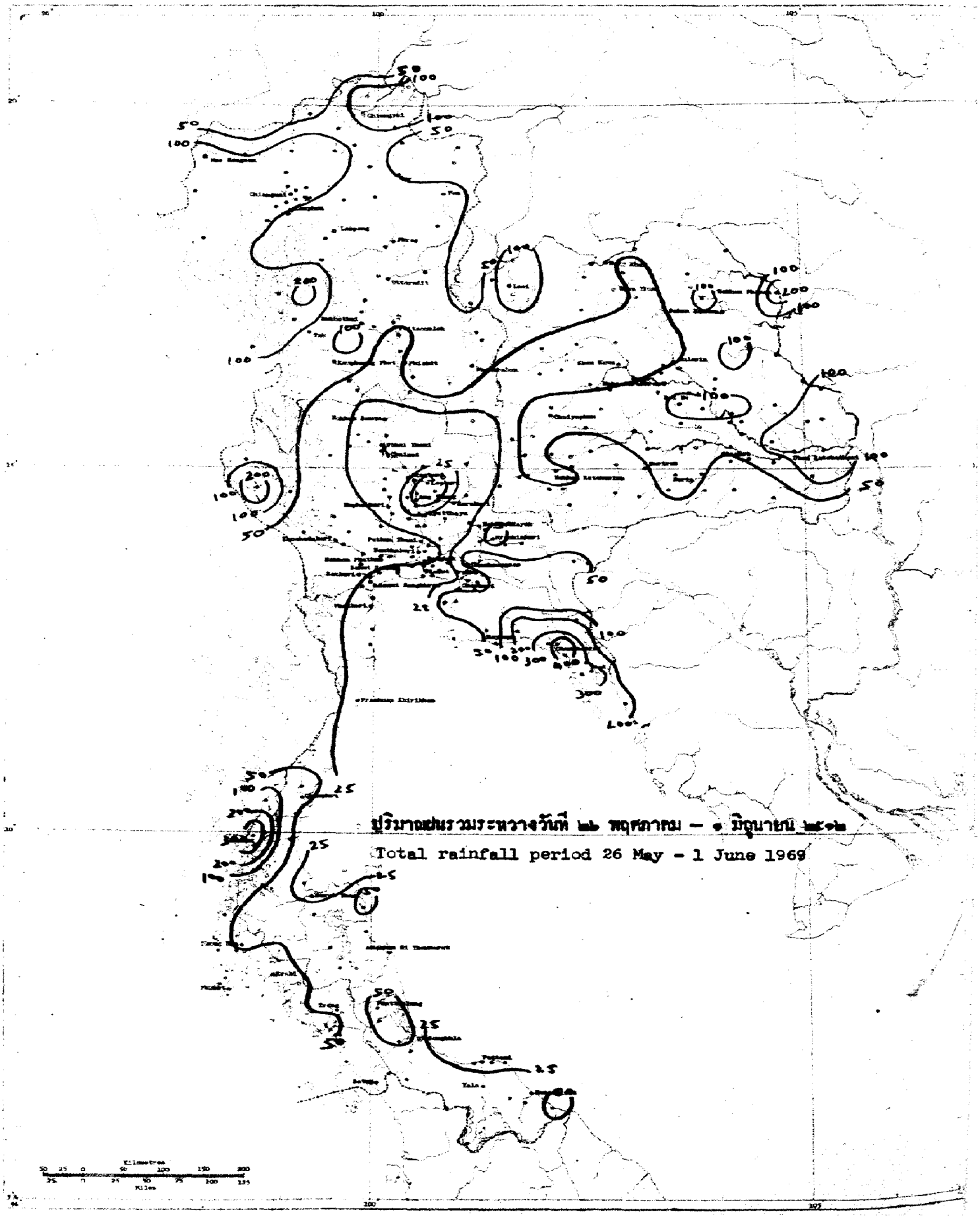
ปริมาณฝนรวมระหว่างวันที่ ๒๖ พฤศภาคม – ๑ มิถุนายน ๒๕๑๒
Total rainfall period 26 May - 1 June 1969
Kilometres
Miles

สถานีฝน	Station	วันที่และจำนวนน้ำฝนเป็นมิลลิเมตร Date and amount of rainfall in m. m. พฤษภาคม May				มิถุนายน June			ฝนรวม ม.ม. Total m. m.	ฝนรวมตั้งแต่ 1 ม.ค. Accumulative rain-fall Since Jan. 1 ฝนจริง Actual	สูง(+)ต่ำ(-) กว่าปกติ Above(+) Below (-) Normal
		26	27	28	29	30	31	1			
ภาคเหนือ	**Northern Part**										
1. จ.เชียงราย	Chiang Rai*	20.0	0.3	10.4	46.7	45.1	24.3	19.9	166.7	402.3	+ 75.4
2. อ.แม่สาย	Mae Sai	7.0		10.0			25.0		42.0		
3. อ.เชียงแสน	Chiang Saen			11.4	49.6				61.0		
4. อ.เชียงของ	Chiang Khong	56.6		29.0	39.3				124.9		
5. อ.แม่จัน	Mae Chan	38.3		48.9	52.4				139.6		
6. อ.แม่สรวย	Mae Suai	30.0		5.5	68.0				103.5		
7. อ.เทิง	Thoeng			3.6	10.6				14.2		
8. อ.เชียงคำ	Chiang Kham	16.8			14.9				31.7		
9. อ.พาน	Phan	64.8			30.8				95.6		
10. อ.แม่ใจ	Mae Chai	39.4		9.2	20.1				68.7		
11. อ.เวียงป่าเป้า	Wiang Pa Pao	75.3			32.5				107.8		
12. อ.พะเยา	Phayao	7.1	1.9						9.0		
13. จ.แม่ฮ่องสอน	Mae Hong Son*	26.3	16.9	23.3	28.0	31.6	5.1	14.9	146.1	304.5	+139.4
14. อ.ปาย	Pai	16.0	8.5	31.2	22.5				78.2		
15. อ.ขุนยวม	Khun Yuam	20.5	70.5	19.5	20.7				131.2		
16. อ.แม่สะเรียง	Mae Sariang*	5.6	17.3	11.4	30.0	41.1	5.1	12.0	122.5	237.9	-107.8
17. จ.เชียงใหม่	Chiang Mai*	26.5	7.3	40.1	10.1	39.2	24.5	9.1	156.8	265.5	- 14.0
18. อ.ฝาง	Fang	24.2							24.2		
19. อ.เชียงดาว	Chiang Dao		42.6	59.4					102.0		
20. อ.แม่แตง	Mae Taeng	34.7		16.5	51.6				102.8		
21. อ.แม่ริม	Mae Rim		3.7	29.6					33.3		
22. อ.สันทราย	San Sai	57.6	5.8	20.2	27.9	27.1			138.6		
23. อ.ดอยสะเก็ด	Doi Saket	37.3	5.3	13.4		10.0			66.0		
24. อ.สันกำแพง	San Kamphaeng	28.3	16.6	20.5		15.3			80.7		
25. อ.หางดง	Hang Dong	25.7	7.0	35.7	15.6	23.4			107.4		
26. อ.สารภี	Saraphi	27.0	5.2	19.5	18.5				70.2		
27. อ.สันป่าตอง	San Pa Tong		12.4	39.3	15.4				67.1		
28. อ.จอมทอง	Chom Thong	17.0	25.1	27.7	31.6	47.2			148.6		
29. อ.ฮอด	Hot		51.8	25.2					77.0		
30. จ.ลำพูน	Lamphun	2.6	9.6	25.5	9.6	18.1			65.4	..	..
31. อ.ป่าซาง	Pa Sang	..	..	..	..	..	..	..	..		
32. อ.ลี้	Li		51.3						51.3		
33. จ.ลำปาง	Lampang*	0.2	3.7	35.2	20.5	17.0	3.5	5.6	85.7	295.5	- 3.4
34. อ.งาว	Ngao	..	..	..	..	..	..	..	..		
35. อ.แจ้ห่ม	Chae Hom	..	..	..	..	..	..	..	..		
36. อ.เกาะคา	Ko Kha		14.2	20.8	47.7	15.1			97.8		
37. อ.สบปราบ	Sop Prap	0.6	26.0	15.8	25.1	24.5			92.0		
38. อ.เถิน	Thoen		54.0	22.6	29.6	24.5			130.7		
39. อ.แม่พริก	Mae Phrik		87.0	41.5	50.0	29.7			208.2		

สถานีฝน	Station	วันที่และจำนวนน้ำฝนเป็นมิลลิเมตร Date and amount of rainfall in m.m. พฤษภาคม May				มิถุนายน June			ฝนรวม มม. Total m.m.	ฝนรวมตั้งแต่ 1 ม.ค. Accumulative rain-fall Since Jan.1	
		26	27	28	29	30	31	1		ฝนจริง Actual	สูง(+)ต่ำ(-)กว่าปกติ Above(+) Below(-) Normal
40.จ.แพร่	Phrae*	4.8	29.4	17.2	17.9	20.3	6.6	T	96.2	329.3	+ 40.
41.อ.สอง	Song	..	10.0	..	..	..	..	..	..		
42.อ.สูงเม่น	Sung Men	..	..	..	..	..	..	..	..		
43.อ.เด่นชัย	Den Chai	2.8	32.7	14.9	21.2	11.2	13.2		96.0		
44.จ.น่าน	Nan*	22.1	33.5	3.2	6.5	6.1	6.0	2.6	80.0	329.0	+ 28.
45.อ.ทุ่งช้าง	Thung Chang	40.2		6.6					46.8		
46.อ.ท่าวังผา	Tha Wang Pha*	4.0	14.6	5.4	5.5	11.4	7.1		48.0		
47.อ.ปัว	Pua		2.1		7.2	8.0	17.7		35.0		
48.อ.สา	Sa	55.9	20.8	13.0					89.7		
49.อ.นาน้อย	Na Noi	1.6	13.6	13.2	10.5	17.5			56.4		
50.จ.อุตรดิตถ์	Uttaradit*	3.8	6.6	14.7	24.8	13.7	9.9	0.2	73.7	246.0	-136.
51.อ.ฟากท่า	Fak Tha		36.6	8.7					45.3		
52.อ.น้ำปาด	Nam Pat		40.6	4.0	4.1				48.7		
53.เขื่อนสิริกิติ์	Sirikit Dam*		17.4	37.1	23.4	6.7			84.6		
54.อ.ท่าปลา	Tha Pla	1.6	..	..	..	..	..	..	..		
55.อ.ลับแล	Laplae	5.8	10.9	11.2					27.9		
56.จ.ตาก	Tak*		0.8	34.3	17.8	10.3	2.5		65.7	205.9	+ 12.
57.อ.บ้านตาก	Ban Tak	T	1.7	61.4	42.6	16.1	4.1		125.9		
58.อ.แม่สอด	Mae sot*	20.1	2.6	13.7	60.2	49.8	17.3		163.7	220.4	+ 19.
59.อ.อุ้มผาง	Umphang	..	..	..	..	..	..	..	..		
60.จ.สุโขทัย	Sukhothai		17.0	73.3					90.3	208.9	-109.
61.อ.สวรรคโลก	Sawankhalok		16.5		37.4	1.4			55.3		
62.อ.กงไกรลาศ	Kong Krailat	2.7	32.5	17.5	9.0				61.7		
63.จ.พิษณุโลก	Phitsanulok*	4.9	7.3	6.7	6.9	8.9	T		34.7	324.8	- 2.
64.อ.พรหมพิราม	Phrom Phiram		33.5		31.6				65.1		
65.อ.วังทอง	Wang Thong	4.0	27.3	32.9	1.0		0.6		65.8		
66.อ.บางกระทุ่ม	Bang Kratum		28.5	3.1					31.6		
67.จ.กำแพงเพชร	Kamphaeng Phet		23.7	5.2	22.0	5.0	10.6		66.5	238.8	+ 87.
68.อ.คลองขลุง	Khlong Khlung	..	..	..	..	..	..	..	..		
69.อ.ขาณุวรลักษบุรี	Khanu Woralaksaburi	T	2.1	3.2	5.7				11.0		
70.จ.พิจิตร	Phichit		32.3	20.0	0.9		1.3		54.5	254.9	- 5.
71.อ.สามง่าม	Sam Ngam		15.2						15.2		
72.อ.ตะพานหิน	Taphan Hin	3.2	3.3						6.5		
73.อ.บางมูลนาก	Bang Mun Nak	..	..	..	..	..	..	..	..		
74.อ.โพทะเล	Pho Thale	..	..	..	..	..	..	..	..		
75.จ.เพชรบูรณ์	Phetchabun*	4.5	9.5		7.0	6.4	25.4		52.8	217.4	- 84.
76.อ.หล่มเก่า	Lom Kao		42.5	21.5	4.0	8.2			76.2		
77.อ.หล่มสัก	Lom Sak*	9.0	43.5	16.7		11.8	2.5		83.5		
78.อ.ชนแดน	Chon Daen	4.1	26.7		3.1	17.8	7.4		59.1		
79.อ.หนองไผ่	Nong Phai	..	..	..	..	..	..	..	..		
80.อ.วิเชียรบุรี	Wichian Buri*	T	4.1	3.4	4.1	6.4	0.3		18.3		

สถานีฝน	Station	วันที่และจำนวนน้ำฝนเป็นมิลลิเมตร Date and amount of rainfall in m.m. พฤษภาคม May				มิถุนายน June			ฝนรวม มม. Total m.m.	ฝนรวมตั้งแต่ 1 ม.ค. Accumulative rain-fall Since Jan.1 ฝนจริง Actual	สูง(+)ต่ำ(-) กว่าปกติ Above(+) Below(-) Normal
		26	27	28	29	30	31	1			
ภาคตะวันออกเฉียงเหนือ	Northeastern Part										
1.จ.เลย	Loei*	8.0	19.4	2.1	7.1	2.3	47.4	49.7	136.0	360.0	- 37.9
2.อ.เชียงคาน	Chiang Khan		25.0	3.5		7.0	79.7		115.2		
3.อ.ท่าลี่	Tha Li	..	..	..	..	..	..	..	..		
4.อ.ด่านซ้าย	Dan Sai	19.5	14.2						33.7		
5.อ.วังสะพุง	Wang Saphung	17.5	33.2	7.3	21.6	4.1	18.6		102.3		
6.จ.หนองคาย	Nong Khai*	1.0	10.3	5.0	6.5	13.5	23.1	2.4	61.8	425.4	+ 26.9
7.อ.ศรีเชียงใหม่	Si Chiang Mai	12.2	12.7	7.9	25.2	2.1	26.5		86.6		
8.อ.โพนพิสัย	Phon Phisai	14.0	13.0	5.0	15.0		37.0		84.0		
9.อ.ท่าบ่อ	Tha Bo	0.3	12.9	3.1	24.5	7.5	8.8		57.1		
10.จ.อุดรธานี	Udon Thani*	8.2	9.2	12.2	2.2	53.4	2.8	3.6	91.6	329.5	- 50.3
11.อ.เพ็ญ	Phen		10.7	7.1		23.2			41.0		
12.อ.หนองหาน	Nong Han					35.5			35.5		
13.จ.สกลนคร	Sakon Nakhon*	26.2	16.4	1.0	22.7	7.6	12.2	11.5	97.6	425.2	+ 10.5
14.อ.วานรนิวาส	Wanon Niwat		65.9						65.9		
15.อ.สว่างแดนดิน	Sawang Daen Din				14.7	29.8	40.6		85.1		
16.อ.พรรณานิคม	Phanna Nikhom	19.9	29.1		35.1	8.1	38.7		130.9		
17.จ.นครพนม	Nakhon Phanom*	124.0	26.7		7.6	39.3	3.4	19.5	220.5	440.2	- 3.3
18.อ.บ้านแพง	Ban Phaeng	24.1	16.5		3.2	22.1			65.9		
19.อ.ท่าอุเทน	Tha Uten	60.0				23.8			83.8		
20.อ.นาแก	Na Kae	19.1	3.3	T	31.2	12.1	10.2		75.9		
21.อ.ธาตุพนม	That Phanom	27.4	8.2			52.5			88.1		
22.อ.มุกดาหาร	Mukdahan*	T	16.1	T	5.2	29.4	19.0	4.3	74.0	237.4	- 67.1
23.จ.กาฬสินธุ์	Kalasin		6.2		11.1	9.9			27.2	339.5	- 61.7
24.อ.ยางตลาด	Yang Talat		6.9	3.4	7.9	24.2	5.2		47.6		
25.อ.สหัสขันธ์	Sahatsakhan				7.8				7.8		
26.อ.กมลาไสย	Kamalasai		29.7	2.4	31.8	28.3	7.1		99.3		
27.จ.ร้อยเอ็ด	Roi Et*	0.7	50.1	3.5	16.8	9.3	18.1	32.9	131.4	386.7	+ 9.9
28.อ.โพนทอง	Phon Thong	..	..	..	..	..	..	..	..		
29.อ.ธวัชบุรี	Thawatchaburi		69.6	3.5		10.7			83.8		
30.อ.อาจสามารถ	At Samat		18.4	28.5	26.6		48.4		121.9		
31.อ.เสลภูมิ	Selaphum		34.0	5.1		56.2			95.3		
32.อ.จตุรพักตรพิมาน	Chaturaphak Phiman		50.5	10.2	10.0		10.5		81.2		
33.อ.เกษตรวิสัย	Kaset Wisai		19.2						19.2		
34.อ.หนมไพร	Phanom Phrai	..	..	..	..	..	..	..	..		
35.อ.สุวรรณภูมิ	Suwannaphum		26.9	2.3	10.8	3.0	3.7		46.7		
36.จ.มหาสารคาม	Maha Sarakham		28.3	6.9	37.8	2.1			75.1	388.0	+ 75.3
37.อ.โกสุมพิสัย	Kosum Phisai*		10.2	6.9	4.2	6.1			27.4		
38.อ.บรบือ	Borabu		70.5	1.8		3.0			75.3		
39.อ.พยัคฆภูมิพิสัย	Phayakkhaphum Phisai		64.2	8.4	1.8	5.5	8.6		88.5		
40.จ.ขอนแก่น	Khon Kaen*	0.3	0.8	0.1	17.0	3.0	7.0	T	28.2	203.2	-134.1

สถานีฝน	Station	วันที่และจำนวนน้ำฝนเป็นมิลลิเมตร Date and amount of rainfall in m.m. พฤษภาคม May				มิถุนายน June			ฝนรวม ม.ม. Total m.m.	ฝนรวมตั้งแต่ 1 ม.ค. Accumulative rain-fall Since Jan.1 ฝนจริง Actual	สูง(+)ต่ำ(-) กว่าปกติ Above(+) Below(-) Normal
		26	27	28	29	30	31	1			
41.อ.ภูเวียง	Phu Wiang		11.5	5.4	2.3	0.6			19.8		
42.อ.ชุมแพ	Chum Phae		14.1	7.0		21.0			42.1		
43.อ.มัญจาคีรี	Mancha Khiri			T	14.4	6.4			20.8		
44.อ.ชนบท	Chonnabot*		T	4.0			20.0		24.0		
45.อ.บ้านไผ่	Ban Phai		14.0	5.5	11.5	2.0	6.0		39.0		
46.อ.พล	Phon		36.5	T		11.0			47.5		
47.จ.ชัยภูมิ	Chaiyaphum*		5.1	5.6	54.3	14.2	1.2		80.4	356.8	+ 75.9
48.อ.ภูเขียว	Phu Khiao		24.5	2.8			17.1		44.4		
49.อ.คอนสวรรค์	Khon Sawan		12.5	2.4	12.7	22.4			50.0		
50.อ.จัตุรัส	Chatturat		24.0	3.5	4.9	28.7	6.3		67.4		
51.อ.บำเหน็จณรงค์	Bamnet Narong			8.6			16.0		24.6		
52.จ.นครราชสีมา	Nakhon Ratchasima*		0.3	63.2	11.5	1.3	0.1		76.4	236.7	- 59.2
53.อ.บัวใหญ่	Bua Yai		13.4	10.0		16.8			40.2		
54.อ.คง	Khong		9.2	10.4	7.5		21.2		48.3		
55.อ.ด่านขุนทด	Dan Khun Thot		7.9	19.2					27.1		
56.อ.โนนไทย	Non Thai			50.4					50.4		
57.อ.โนนสูง	Non Sung		8.8	29.0					37.8		
58.อ.พิมาย	Phimai			30.2	7.0				37.2		
59.อ.สีคิ้ว	Sikhiu			22.8	14.5	10.6			47.9		
60.อ.สูงเนิน	Sung Noen			33.1	28.4	3.5			65.0		
61.อ.ปักธงชัย	Phak Thong Chai			14.5	7.5	2.7			24.7		
62.อ.โชคชัย	Chok Chai*			9.1	3.1	1.3	0.1		13.6		
63.อ.ครบุรี	Khon Buri		6.4	2.3		2.4			11.1		
64.จ.บุรีรัมย์	Buri Ram		10.5	30.2					40.7	..	..
65.อ.พุทไธสง	Phutthaisong			43.5	5.3	6.8			55.6		
66.อ.สตึก	Satuk		28.9	4.1		13.9			46.9		
67.อ.ลำปลายมาศ	Lam Plai Mat			27.5		13.9			41.4		
68.อ.นางรอง	Nang Rong*		0.5	3.4	0.5	0.5	T		4.9		
69.จ.สุรินทร์	Surin*		1.8	46.3	0.1	4.2	T	2.7	55.1	159.4	-111.7
70.อ.รัตนบุรี	Rattanaburi		31.5	39.9	14.0	5.0			90.4		
71.อ.ท่าตูม	Tha Tum*		48.6	9.8	1.9	9.1	T	T	69.4		
72.อ.ศีขรภูมิ	Sikhoraphum		8.5	54.5					63.0		
73.อ.ปราสาท	Prasat			30.5		13.4	14.1		58.0		
74.อ.สังขะ	Sangkha			19.1					19.1		
75.จ.ศรีสะเกษ	Si Sa Ket		26.3	28.5					54.8	211.0	- 29.3
76.อ.ราษีไศล	Rasi Salai		36.8	42.1					78.9		
77.อ.อุทุมพรพิสัย	Uthumphon Phisai			42.7					42.7		
78.อ.กันทรารมย์	Kanthararom		27.6	30.5		25.2			83.3		
79.อ.ขุขันธ์	Khukhan			15.9					15.9		
80.อ.กันทรลักษ์	Kantharalak			23.2					23.2		
81.จ.อุบลราชธานี	Ubon Ratchathani*	0.7	27.4	18.6	4.7	50.5		0.9	102.8	297.5	- 71.6

สถานีฝน	Station	วันที่และจำนวนน้ำฝนเป็นมิลลิเมตร Date and amount of rainfall in m. m. พฤษภาคม May			มิถุนายน June				ฝนรวม ม.ม. Total m. m.	ฝนรวมตั้งแต่ 1 ม.ค. Accumulative rain-fall Since Jan. 1 ฝนจริง Actual	สูง(+)ต่ำ(-) กว่าปกติ Above(+) Below(-) Normal
		26	27	28	29	30	31	1			
82.อ.เขมราฐ	Khemarat		38.5	27.9	14.4	40.7	2.5		124.0		
83.อ.อำนาจเจริญ	Amnat Charoen				37.0	10.1			47.1		
84.อ.ยโสธร	Yasothon	1.9	19.2	6.2	25.3	39.4	23.5		115.5		
85.อ.ค้าเขื่อนแก้ว	Kham Khuan Kaeo		52.2						52.2		
86.อ.ตระการพืชผล	Trakan Phutphon	12.8	33.5	38.2	28.8	16.9			130.2		
87.อ.มหาชนะชัย	Maha Chana Chai		44.7	8.7	5.1	29.6			88.1		
88.อ.เขื่องใน	Khuang Nai		34.0	38.4	6.0	44.5			122.9		
89.อ.โขงเจียม	Khong Chiam	20.0	19.4	14.1	17.0	47.4			117.9		
90.อ.เดชอุดม	Det Udom		25.2	19.2	7.0	48.8			100.2		
<u>ภาคกลาง</u>	<u>Central Part</u>										
1.จ.นครสวรรค์	Nakhon Sawan*		2.4	1.0	0.7	T			4.1	284.1	- 27.5
2.อ.บรรพตพิสัย	Banphot Phisai			2.5			4.9		7.4		
3.อ.ตากลี	Takhli			4.5					4.5		
4.อ.ลาดยาว	Lat Yao			5.2	2.9		17.2		25.3		
5.อ.ชุมแสง	Chumsaeng		T	0.2		0.5	T		0.7		
6.อ.หนองบัว	Kong Bua								0.0		
7.อ.ท่าตะโก	Tha Tako				7.4				7.4		
8.อ.พยุหะคีรี	Phayuha Khiri								0.0		
9.จ.อุทัยธานี	Uthai Thani			14.7					14.7	125.2	-171.4
10.อ.สว่างอารมณ์	Sawang Arom		27.2						27.2		
11.อ.หนองฉาง	Nong Chang				4.2				4.2		
12.อ.ทัพทัน	Thab Than			4.2					4.2		
13.อ.หนองขาหย่าง	Nong Khayang								0.0		
14.อ.บ้านไร่	Ban Rai			8.3					8.3		
15.จ.ชัยนาท	Chainat		2.4	2.3	6.3				11.0	164.8	-170.4
16.อ.มโนรมย์	Manorom		9.9	3.7					13.6		
17.อ.วัดสิงห์	Wat Sing		4.7	1.3	11.9				17.9		
18.จ.สิงห์บุรี	Sing Buri				2.2		3.0		5.2	74.8	-182.7
19.อ.อินทร์บุรี	In Buri								0.0		
20.อ.บางระจัน	Bang Rachan				2.8		5.5		8.3		
21.อ.พรหมบุรี	Phrom Buri								0.0		
22.จ.ลพบุรี	Lopburi*		T	2.4	1.6		46.8	T	50.8	190.9	-117.3
23.อ.บ้านหมี่	Ban Mi			0.5	0.8		2.8		4.1		
24.อ.ชัยบาดาล	Chai Badan		0.9	8.0	0.5	19.6	2.5		31.5		
25.อ.บัวชุม	Bua Chum*		1.3	2.6	1.4	18.6	1.3		25.2		
26.อ.ท่าวุ้ง	Tha Wung			4.1	1.8		19.9		25.8		
27.อ.โคกสำโรง	Khok Samrong				6.3				6.3		
28.จ.สุพรรณบุรี	Suphan Buri*	0.6	3.0		4.2		0.8		8.6	277.6	- 34.0
29.อ.ดอนเจดีย์	Don Chedi								0.0		
30.อ.เดิมบางนางบวช	Doembang Nangbuat								0.0		
31.อ.สามชุก	Sam Chuk								0.0		

สถานีฝน	Station	วันที่และจำนวนน้ำฝนเป็นมิลลิเมตร Date and amount of rainfall in m.m. พฤษภาคม May				มิถุนายน June			ฝนรวม มม. Total m.m.	ฝนรวมตั้งแต่ 1 ม.ค. Accumulative rain-fall Since Jan. 1 ฝนจริง Actual	สูง(+)ต่ำ(-)กว่าปกติ Above(+) Below(-) Normal
		26	27	28	29	30	31	1			
32.อ.ศรีประจันต์	Si Prachan								0.0		
33.อ.บางปลาม้า	Bang Pla Ma		8.0	T					8.0		
34.อ.สองพี่น้อง	Song Phi Nong	T	9.0	T					9.0		
35.จ.อ่างทอง	Ang Thong		2.5	1.5			8.0		12.0	158.1	-153.6
36.อ.โพธิ์ทอง	Pho Thong						52.2		52.2		
37.อ.ไชโย	Chaiyo								0.0		
38.อ.วิเศษชัยชาญ	Wiset Chai Chan								0.0		
39.อ.ป่าโมก	Pa Mok		8.5						8.5		
40.จ.สระบุรี	Saraburi								0.0	276.6	- 47.5
41.อ.พระพุทธบาท	Phra Phutthabat								0.0		
42.อ.บ้านหมอ	Ban Mo								0.0		
43.อ.หนองแค	Nong Khae		3.6	6.4		6.5			16.5		
44.อ.แก่งคอย	Kaeng Khoi			4.8	0.1	2.2	3.6		10.7		
45.จ.พระนครศรีอยุธยา	Ayutthaya		8.5						8.5	..	..
46.อ.ท่าเรือ	Tha Rua		3.9	0.6	0.5	1.8	3.1		9.9		
47.อ.ผักไห่	Phak Hai		4.8		1.7	..	3.0		9.5		
48.อ.บางบาล	Bang Ban	T	3.4			2.3			5.7		
49.อ.บางไทร	Bang Sai			0.8					0.8		
50.อ.เสนา	Sena				1.2				1.2		
51.อ.บางปะอิน	Bang Pa-in								0.0		
52.จ.ปทุมธานี	Pathum Thani	T							T	135.2	-221.7
53.อ.ธัญบุรี	Thanyaburi			10.2		3.1	0.6		13.9		
54.ต.รังสิต	Rangsit			13.0					13.0		
55.จ.นนทบุรี	Nonthaburi			6.6			25.8		32.4	164.4	-111.0
56.อ.บางบัวทอง	Bang Bua Thong	0.4	0.6	T	1.0	9.7	6.2		17.9		
57.จ.ธนบุรี	Thon Buri			7.7					7.7	263.4	+ 61.9
58.อ.บางขุนเทียน	Bang Khun Thian								0.0		
59.อ.ตลิ่งชัน	Taling Chan								0.0		
60.จ.พระนคร	Phra Nakhon*	T	0.1	2.1	3.5	0.8			6.5	143.0	-252.7
61.สนามบินดอนเมือง	Don Muang Air-port*		T	4.5	3.7	0.5	6.5		15.2	228.5	-142.9
62.อ.บางเขน	Bang Khen*		T	8.8	0.3	1.6	4.2		14.9		
63.อ.มีนบุรี	Min Buri			20.2	1.1	3.2			24.5		
64.อ.ลาดกระบัง	Lat Krabang			32.7	..				32.7		
65.ศูนย์วิจัยบางนา	Bang Na*	0.1	1.6	T	1.3	0.2		T	3.2		
66.จ.กาญจนบุรี	Kanchanaburi*	0.1	22.1	4.5	15.7	2.2	T	2.0	46.6	364.0	+ 34.6
67.เหมืองปิล็อก	Pilok	..	..	..	..	..	..	..	..		
68.อ.สังขละบุรี	Sangkhla Buri	24.9	28.6						53.5		
69.อ.ทองผาภูมิ	Thong Pha Phum*	14.5	16.6	79.1	20.3	28.8	26.6	15.0	200.9		
70.อ.ศรีสวัสดิ์	Si Sawat	..	..	..	..	..	..	..	..		
71.อ.บ่อพลอย	Bo Phloi	..	..	..	..	..	..	..	..		
72.อ.ไทรโยค	Sai Yok	..	..	..	..	..	..	..	..		

สถานีฝน	Station	วันที่และจำนวนน้ำฝนเป็นมิลลิเมตร Date and amount of rainfall in m. m. พฤษภาคม May				มิถุนายน June			ฝนรวม มม. Total m. m.	ฝนรวมตั้งแต่ 1 ม.ค. Accumulative rain-fall Since Jan. 1	
		26	27	28	29	30	31	1		ฝนจริง Actual	สูง(+)ต่ำ(-) กว่าปกติ Above(+) Below(-) Normal
73.อ.พนมทวน	Phanom Thuan		10.1	T					10.1		
74.อ.ท่าม่วง	Tha Muang		15.1	T	11.0	7.0			33.1		
75.อ.ท่ามะกา	Tha Maka								0.0		
76.จ.นครปฐม	Nakhon Pathom		9.7		4.9	19.8			34.4	168.2	-156.0
77.อ.กำแพงแสน	Kamphaeng Saen								0.0		
78.อ.นครชัยศรี	Nakhon Chaisi		3.2			1.7	2.7		7.6		
79.จ.ราชบุรี	Ratchaburi			5.7		25.2			30.9	194.8	- 31.9
80.อ.บ้านโป่ง	Ban Pong		8.0	2.3	7.6	1.2			19.1		
81.อ.โพธาราม	Photharam				6.7	11.1			17.8		
82.อ.ดำเนินสดวก	Damnoen Saduak								0.0		
83.อ.ปากท่อ	Pak Tho				7.6		5.7		13.3		
84.จ.สมุทรสงคราม	Samut Songkham					2.4	2.8		5.2	223.1	- 19.2
85.อ.บางคนที	Bang Khonthi								0.0		
86.อ.อัมพวา	Amphawa								0.0		
87.จ.สมุทรสาคร	Samut Sakhon			1.3		3.2			4.5	109.5	-232.3
88.จ.สมุทรปราการ	Samut Prakan		9.4	2.5	0.4		5.4		17.7	155.0	-233.5
89.อ.พระประแดง	Phra Pradaeng	..	..	..	..	..	..	..	..		
90.อ.บางพลี	Bang Phli		18.3	3.1		6.3	2.1		29.8		
<u>ภาคตะวันออก</u>	<u>Eastern Part</u>										
1.จ.นครนายก	Nakhon Nayok			22.5	3.4		2.6		28.5	207.5	-240.2
2.อ.บ้านนา	Ban Na								0.0		
3.อ.ปากพลี	Pak Phli			7.0	6.7		2.0		15.7		
4.จ.ปราจีนบุรี	Prachin Buri*	T	3.0	12.6	27.9	3.3	21.1	2.7	70.6	526.0	+101.1
5.อ.บ้านสร้าง	Ban Sang	1.5		24.4	8.4	T	12.8		47.1		
6.อ.ศรีมหาโพธิ	Si Maha Phot	T	6.1	3.2	17.2	4.7			31.2		
7.อ.กบินทร์บุรี	Kabin Buri	0.2	2.6	28.3	8.0	3.3	T		42.4		
8.อ.สระแก้ว	Sakaeo			3.2	12.8				16.0		
9.อ.วัฒนานคร	Watthana Nakhon	2.5	36.9	28.5	2.5				70.4		
10.อ.อรัญประเทศ	Aranyaprathet*			9.3	31.7	T			41.0	252.9	-169.1
11.จ.ฉะเชิงเทรา	Chachoengsao			33.3	49.6				82.9	167.8	-125.3
12.อ.บ้านโพธิ์	Ban Pho			37.4					37.4		
13.จ.ชลบุรี	Chon Buri*	T	0.1	16.1	10.0	4.9	2.1	2.3	35.5	228.9	-179.7
14.อ.พานทอง	Phan Thong	..	..	..	..	..	..	..	..		
15.อ.พนัสนิคม	Phanat Nikhom			15.2			14.0		29.2		
16.อ.บ้านบึง	Ban Bung			20.6					20.6		
17.อ.เกาะสีชัง	Ko Sichang*		T	15.1	8.7	2.4	39.9	1.6	67.7		
18.อ.ศรีราชา	Si Racha			2.9	4.9	47.8			55.6		
19.อ.สัตหีบ	Sattahip*	T		12.0	4.7	6.3	1.1	T	24.1	463.8	+ 48.3
20.จ.ระยอง	Rayong*				7.5	12.4	4.5		24.4	701.4	+360.9
21.อ.บ้านค่าย	Ban Khai			19.6					19.6		
22.อ.แกลง	Klaeng			13.0	27.0	11.6	15.3		66.9		

สถานีฝน	Station	วันที่และจำนวนน้ำฝนเป็นมิลลิเมตร Date and amount of rainfall in m.m. พฤษภาคม May				มิถุนายน June			ฝนรวม ม.ม. Total m.m.	ฝนรวมตั้งแต่ 1 ม.ค. Accumulative rain-fall Since Jan.1 ฝนจริง Actual	สูง(+)ต่ำ(-)กว่าปกติ Above(+) Below(-) Normal
		26	27	28	29	30	31	1			
23.จ.จันทบุรี	Chanthaburi*	27.5	15.4	38.4	62.9	60.9	157.0	68.3	430.4	840.5	+134.1
24.อ.ท่าใหม่	Tha Mai	41.1	15.9	25.3	57.6	119.4	97.7		357.0		
25.อ.มะขาม	Makham		50.2				96.4		146.6		
26.อ.ขลุง	Khlung	29.3	..	18.4	..	..	..	..	..		
27.จ.ตราด	Trat	21.3		25.4	41.1	105.2	158.7		351.7	1077.8	+267.4
28.อ.เขาสมิง	Khao Saming	16.1	7.3	2.3	26.7	67.1	68.8		188.3		
29.อ.แหลมงอบ	Laem Ngop*	5.8	..	2.0	..	..	..	..	..		
30.อ.คลองใหญ่	Khlong Yai*	21.1	1.4	22.2	36.2	51.3	47.3	80.9	260.4	940.4	+ 42.9
<u>ภาคใต้</u>	<u>Southern Part</u>										
1.จ.เพชรบุรี	Phetchaburi	1.5		T	7.9	T	9.3		18.7	207.3	+ 28.0
2.อ.บ้านแหลม	Ban Laem	1.6				1.5	17.5		20.6		
3.อ.บ้านลาด	Ban Lat					2.5	4.5		7.0		
4.อ.ชะอำ	Cha-am	..	..	..	..	..	..	..	..		
5.จ.ประจวบคีรีขันธ์	Prachuap Khiri Khan*	T	0.1	0.2	6.3	0.5	2.2	T	9.3	453.1	+106.6
6.อ.กุยบุรี	Kui Buri	..	..	..	..	..	..	..	..		
7.อ.หัวหิน	Hua Hin*	T	T	0.3	1.1	1.4	6.1	T	8.9	201.0	- 58.8
8.จ.ชุมพร	Chumphon*	T	10.0	7.1	17.2	22.5	7.0	6.2	70.0	668.6	+ 40.8
9.อ.ท่าแซะ	Tha Sae	13.1	2.0	4.9	33.4	10.6	6.5		70.5		
10.อ.สวี	Sawi	4.8	12.7						17.5		
11.อ.หลังสวน	Lang Suan		3.2		13.3	11.3	13.0		40.8		
12.จ.สุราษฎร์ธานี	Surat Thani		1.9	T	T	8.3	7.9	5.5	23.6	320.9	- 69.9
13.อ.ไชยา	Chaiya	..	..	..	..	..	..	..	..		
14.อ.เกาะสมุย	Ko Samui*		2.7	0.5		1.0	9.7	3.3	17.2		
15.อ.พุนพิน	Phunphin		12.1						12.1		
16.อ.บ้านนาสาร	Ban Na San		10.5			12.5	19.7		42.7		
17.จ.นครศรีธรรมราช	Nakhon Si Thammarat*	22.1	T				1.2	2.9	26.2	392.9	-414.3
18.อ.สิชล	Sichon	..	37.5			8.5	3.9		49.9		
19.อ.ท่าศาลา	Tha Sala	26.3							26.3		
20.อ.ฉวาง	Chawang								0.0		
21.อ.ทุ่งสง	Thung Song								0.0		
22.อ.ร่อนพิบูลย์	Ron Phibun								0.0		
23.อ.ปากพนัง	Pak Phanang								0.0		
24.จ.พัทลุง	Phatthalung					60.3			60.3	..	..
25.อ.เขาชัยสน	Khao Chaison	9.8			6.1				15.9		
26.จ.สงขลา	Songkhla*					2.5	5.7	10.8	19.0	295.4	-122.6
27.อ.รัตภูมิ	Rattaphum	59.0							59.0		
28.อ.หาดใหญ่	Hat Yai								0.0		
29.อ.สะเดา	Sadao	27.3							27.3		
30.จ.ปัตตานี	Pattani*				2.4	3.2		17.7	23.3	200.8	- 46.6
31.อ.หนองจิก	Nong Chik								0.0		
32.อ.ยะหริ่ง	Yaring								0.0		

สถานีฝน	Station	วันที่และจำนวนน้ำฝนเป็นมิลลิเมตร Date and amount of rainfall in m.m. พฤษภาคม May				มิถุนายน June			ฝนรวม มม. Total m.m.	ฝนรวมตั้งแต่ 1 ม.ค. Accumulative rain-fall Since Jan. 1 ฝนจริง Actual	สูง(+)ต่ำ(-) กว่าปกติ Above(+) Below(-) Normal
		26	27	28	29	30	31	1			
53.อ.ปะนาเระ	Panare						2.4		2.4		
54.จ.ยะลา	Yala	26.3				0.7			27.0	..	..
55.อ.เบตง	Betong	27.3							27.3		
56.อ.บันนังสตา	Bannang Satar	10.4							10.4		
57.จ.นราธิวาส	Narathiwat*					6.2		28.1	34.3	482.8	-353.9
58.อ.ยี่งอ	Yi-ngo								0.0		
59.อ.รือแงะ	Rangae				16.8				16.8		
60.อ.ตากใบ	Tak Bai	38.2			19.2	10.0			67.4		
61.จ.ระนอง	Ranong*	12.1	58.9	34.8	46.0	73.8	64.2	29.1	318.9	785.0	-161.5
62.อ.กระบุรี	Kra Buri	11.9		13.1	41.9	46.5	35.4		148.8		
63.จ.พังงา	Phangnga		1.3	0.6	5.2		25.2		32.3	959.8	+260.1
64.อ.กะปง	Kapong	..	..	..	..	..	..	..	..		
65.อ.ตะกั่วป่า	Takua Pa	..	..	..	..	..	..	..	..		
66.อ.ท้ายเหมือง	Thai Muang			6.5	31.8		33.4		71.7		
67.อ.ตะกั่วทุ่ง	Takua Thung		1.1						1.1		
68.จ.ภูเก็ต	Phuket*	5.6		4.0	1.2	11.2	23.2	13.0	58.2	451.1	-156.8
69.สนามบินภูเก็ต	Phuket Air-port*	T		3.6	3.0	16.7	44.7	13.2	81.2		
70.อ.ถลาง	Thalang	..	..	..	..	..	..	..	..		
71.จ.กระบี่	Krabi			14.5		22.3	42.9		79.7	..	..
72.อ.อ่าวลึก	Ao Luk						69.4		69.4		
73.อ.คลองท่อม	Khlong Tom	T		6.9	0.6	13.9	30.2		51.6		
74.สนามบินตรัง	Trang Air-port*	15.4				T	T	19.0	34.4	434.9	-175.8
75.อ.สิเกา	Sikao	2.9	0.2			1.5	6.8		11.4		
76.อ.ย่านตาขาว	Yan Ta Khao	65.3			6.9				72.2		
77.อ.ปะเหลียน	Palian								0.0		
78.จ.สตูล	Satun	4.6							4.6	576.7	-146.5
79.อ.ทุ่งหว้า	Thung Wa								0.0		
80.อ.ละงู	Langu								0.0		

หมายเหตุ	ช่องว่าง	ไม่มีฝนตก	**Remark**	Blank	No rain
	*	สถานีตรวจอากาศ		*	Synoptic Station
	T	ฝนเล็กน้อยวัดไม่ได้		T	Trace
	..	ไม่มีรายงาน		..	No report

อุณหภูมิสูงสุดและต่ำสุดประจำวันที่ ๒๖ พฤษภาคม – ๑ มิถุนายน ๒๕๑๒

Daily Max. and Min. Temperature 26 May – 1 June 1969

สถานี	Station	อุณหภูมิสูงสุดและต่ำสุดเป็นองศา ซ. Max. and Min. Temperature in degree C.							เฉลี่ยสูงสุดต่ำสุด Average Max. Min.	เฉลี่ยในสัปดาห์ Weekly Mean	ค่าปกติประจำเดือน Monthly Normal
		26	27	28	29	30	31	1			
ภาคเหนือ	**Northern Part**										
1.จ.เชียงราย	Chiang Rai	33.0 23.2	27.8 20.0	29.0 21.8	27.0 21.5	25.7 21.3	26.0 21.6	28.0 22.8	28.1 21.7	24.9	27.9
2.จ.แม่ฮ่องสอน	Mae Hong Son	33.8 24.4	32.2 23.9	27.4 22.6	27.2 23.3	27.4 23.5	30.3 22.8	31.4 23.4	30.0 23.4	26.7	29.4
3.จ.เชียงใหม่	Chiang Mai	32.0 24.5	26.6 23.5	29.7 21.7	27.7 22.9	26.1 22.8	26.8 22.6	31.9 23.5	28.7 23.1	25.9	28.7
4.จ.น่าน	Nan	34.8 24.8	26.7 24.5	27.4 23.0	30.3 23.4	26.9 24.2	28.4 24.1	32.9 24.6	29.6 24.1	26.9	29.3
5.อ.ท่าวังผา	Tha Wang Pha	33.3 25.6	27.0 19.9	26.2 23.1	30.3 23.3	27.4 23.8	28.1 23.3	31.5 24.3	29.1 23.3	26.2	..
6.จ.ลำปาง	Lampang	35.4 25.8	28.3 24.4	28.0 22.5	27.1 23.1	26.0 23.4	27.2 23.3	32.6 23.1	29.2 23.7	26.5	29.3
7.อ.แม่สะเรียง	Mae Sariang	29.7 24.0	33.9 23.7	28.5 23.0	27.0 23.9	26.9 22.7	27.6 22.3	29.3 23.1	29.0 23.2	26.1	29.6
8.จ.แพร่	Phrae	35.1 25.9	29.2 26.3	26.4 22.0	28.1 23.7	26.7 23.9	29.0 23.9	32.9 24.8	29.6 24.4	27.0	29.4
9.จ.อุตรดิตถ์	Uttaradit	35.0 24.9	31.1 24.1	28.7 21.0	28.0 21.8	27.6 22.5	30.0 23.0	34.5 23.7	30.7 23.0	26.9	30.3
10.เขื่อนสิริกิติ์	Sirikit Dam	34.8 26.6	30.6 27.1	27.1 23.0	28.1 23.4	28.1 24.4	29.3 24.3	.. ..	29.7 24.8	27.3	..
11.จ.ตาก	Tak	33.1 25.7	28.5 26.3	32.5 24.1	27.7 23.3	24.8 24.0	29.2 24.5	33.0 24.5	29.8 24.6	27.2	30.3
12.จ.พิษณุโลก	Phitsanulok	32.6 25.5	32.6 26.4	32.8 24.4	29.6 24.5	29.6 25.0	34.5 25.1	34.8 25.7	32.4 25.2	28.8	30.1
13.อ.แม่สอด	Mae Sot	30.1 23.9	30.9 23.2	31.1 24.4	26.1 23.6	25.4 22.8	26.2 23.2	31.6 22.6	28.8 23.4	26.1	29.0
14.จ.เพชรบูรณ์	Phetchabun	34.5 26.5	33.3 25.5	.. 23.0	.. ..	.. ..	34.2 25.0	34.2 24.0	34.1 24.8	29.5	29.5
15.อ.หล่มสัก	Lom Sak	.. 25.7	29.4 24.7	27.1 22.0	.. 22.9	.. ..	.. ..	.. ..	.. ..	..	..
16.อ.วิเชียรบุรี	Wichian Buri	37.2 26.2	32.7 27.1	35.5 24.5	30.2 25.0	33.0 24.8	35.2 24.5	36.1 24.7	34.3 25.3	29.8	..
ภาคตะวันออกเฉียงเหนือ	**Northeastern Part**										
1.จ.หนองคาย	Nong Khai	32.1 22.3	25.8 21.1	28.9 19.2	29.2 22.5	28.9 23.6	31.9 23.4	32.7 23.6	29.9 22.2	26.1	..
2.จ.เลย	Loei	34.4 24.6	27.5 24.6	25.8 19.8	27.2 21.9	27.3 22.9	31.8 23.6	30.9 22.6	29.3 22.9	26.1	28.4
3.จ.อุดรธานี	Udon Thani	33.0 24.7	23.5 21.5	26.4 20.0	28.0 23.0	26.9 24.0	32.5 23.8	31.0 25.2	28.8 23.2	26.0	29.4
4.จ.นครพนม	Nakhon Phanom	32.2 24.7	23.2 21.0	33.1 20.8	31.2 24.0	30.2 23.7	29.7 23.1	33.2 25.1	30.4 23.2	26.8	28.7
5.จ.สกลนคร	Sakon Nakhon	33.6 25.2	23.0 21.0	27.5 20.0	30.3 23.7	28.9 23.4	30.3 23.6	32.2 23.8	29.4 23.0	26.2	28.8
6.อ.มุกดาหาร	Mukdahan	34.9 25.5	26.5 25.5	29.0 21.2	31.4 24.6	31.3 25.0	31.5 24.0	32.0 24.2	30.9 24.3	27.6	29.2
7.จ.ขอนแก่น	Khon Kaen	35.4 27.2	31.5 22.6	27.2 21.7	29.2 24.2	31.6 24.6	33.0 25.2	32.2 25.2	31.6 24.4	28.0	29.6
8.อ.โกสุมพิสัย	Kosum Phisai	35.0 26.3	32.2 26.8	27.1 22.0	28.5 23.5	.. 24.7	.. ..	.. ..	30.7 24.7	27.7	..
9.จ.ร้อยเอ็ด	Roi Et	34.2 24.5	31.5 27.0	29.4 22.0	29.4 24.2	30.7 24.2	31.5 24.7	32.6 24.3	31.3 24.4	27.9	29.5
10.จ.ชัยภูมิ	Chaiyaphum	34.6 25.8	32.5 26.4	29.2 23.6	28.8 23.7	30.2 24.0	31.4 23.2	32.5 24.6	31.3 24.5	27.9	29.6
11.จ.อุบลราชธานี	Ubon Ratchathani	35.7 26.2	33.4 24.6	31.5 22.7	30.7 22.8	32.3 24.9	32.5 23.6	33.0 25.5	32.7 24.3	28.5	29.2
12.จ.สุรินทร์	Surin	36.8 26.3	34.0 26.5	34.0 24.6	31.3 23.5	32.6 25.0	33.0 24.6	32.6 25.0	33.5 25.1	29.3	29.3
13.อ.ท่าตูม	Tha Tum	36.1 26.5	34.8 27.1	30.7 24.0	31.1 23.5	32.3 25.1	32.5 25.1	33.1 25.5	33.5 25.3	29.4	..
14.อ.นางรอง	Nang Rong	35.3 ..	32.3 25.6	35.6 25.6	29.0 23.4	.. 25.0	.. ..	.. ..	33.1 24.9	29.0	..

สถานี	Station	อุณหภูมิสูงสุดและต่ำสุดเป็นองศา ซ. Max. and Min. Temperature in degree C.							เฉลี่ยสูงสุดต่ำสุด Average Max. Min.	เฉลี่ยในสัปดาห์ Weekly Mean	ค่าปกติประจำเดือน Monthly Normal
		26	27	28	29	30	31	1			
15.จ.นครราชสีมา	Nakhon Ratchasima	37.2 25.4	35.1 26.5	36.8 24.8	28.2 24.1	30.1 24.3	32.1 24.5	33.7 24.7	33.3 24.9	29.1	29.2
16.อ.โชคชัย	Chok Chai	35.0 ..	32.6 26.4	32.6 25.1	27.8 24.2	30.3 24.1	.. 24.5	.. ..	31.7 20.7	26.2	..
ภาคกลาง	Central Part										
1.จ.นครสวรรค์	Nakhon Sawan	37.4 26.6	34.2 26.5	35.3 24.0	29.1 24.1	30.8 24.0	37.7 24.2	37.0 25.0	34.5 24.9	29.7	30.5
2.จ.ลพบุรี	Lop Buri	34.0 27.0	32.8 27.0	35.0 26.0	29.0 25.5	34.0 25.5	33.8 25.7	33.8 24.8	33.2 25.9	29.6	29.9
3.จ.สุพรรณบุรี	Suphan Buri	34.9 27.2	25.6 25.7	32.0 25.5	27.3 25.0	32.5 25.2	34.5 25.5	33.6 24.7	31.5 25.5	28.5	30.4
4.จ.กาญจนบุรี	Kanchanaburi	31.2 26.0	29.0 25.4	29.0 24.8	26.3 24.7	29.2 23.5	32.3 23.8	34.0 25.0	30.1 24.7	27.4	30.2
5.อ.ทองผาภูมิ	Thong Pha Phum	29.2 23.5	26.5 24.0	28.0 23.5	25.5 23.5	24.5 23.0	29.6 22.3	32.0 23.0	27.9 23.3	25.6	..
6.สนามบินดอนเมือง	Don Muang Air-port	33.5 26.9	31.8 27.0	34.4 26.4	30.2 25.8	32.5 26.0	32.2 25.4	33.2 26.3	32.5 26.3	29.4	29.8
7.จ.พระนคร	Phra Nakhon	34.4 27.2	32.7 26.8	34.0 27.0	30.2 25.8	32.8 27.1	32.5 26.0	33.3 26.6	32.8 26.6	29.7	29.7
8.ศูนย์วิจัยา บางนา	Bang Na	34.5 26.7	33.2 27.7	34.7 26.8	30.3 26.3	33.4 27.2	32.3 26.0	33.0 26.6	33.1 26.8	30.0	..
ภาคตะวันออก	Eastern Part										
1.จ.ปราจีนบุรี	Prachin Buri	34.3 26.0	32.6 25.9	31.5 25.7	26.5 23.6	30.4 25.2	28.6 25.1	32.5 26.0	30.9 25.4	28.2	29.6
2.อ.กบินทร์บุรี	Kabin Buri	34.2 ..	30.4 25.9	32.7 25.7	26.7 23.7	.. 24.9	.. ..	.. ..	31.0 25.1	28.1	..
3.อ.อรัญประเทศ	Aranyaprathet	36.3 25.0	34.5 24.0	35.0 24.3	29.3 23.7	31.8 24.0	32.7 23.5	32.0 24.5	33.1 24.1	28.6	29.5
4.จ.ชลบุรี	Chon Buri	33.1 27.4	32.0 27.0	32.9 26.5	29.2 24.3	31.5 26.3	29.0 25.8	31.1 26.2	31.3 26.2	28.8	29.2
5.อ.เกาะสีชัง	Ko Si Chang	31.8 27.4	31.2 27.4	32.6 27.0	30.0 23.6	31.4 26.6	30.0 25.6	31.1 24.2	31.2 26.0	28.6	29.6
6.อ.สัตหีบ	Sattahip	.. 28.0	32.8 28.0	33.5 28.1	34.4 26.0	31.9 27.0	29.2 24.6	32.4 24.5	27.7 26.6	27.2	29.9
7.จ.ระยอง	Rayong	32.5 29.5	33.6 28.0	33.2 28.8	30.8 27.0	.. 26.0	.. ..	.. ..	32.5 27.9	30.2	..
8.จ.จันทบุรี	Chanthaburi	32.0 25.5	31.5 24.5	31.3 23.5	28.5 24.0	25.8 24.4	26.3 23.5	25.7 24.5	28.7 24.3	26.5	28.3
9.อ.คลองใหญ่	Khlong Yai	32.1 23.7	32.9 24.3	32.9 25.2	29.7 22.9	30.1 24.0	30.0 23.7	30.1 23.6	31.1 23.9	27.5	28.1
ภาคใต้	Southern Part										
1.อ.หัวหิน	Hua Hin	31.6 26.9	32.6 25.7	35.5 26.6	30.5 25.4	32.2 24.8	30.3 25.3	33.8 24.7	32.4 25.6	29.0	29.6
2.จ.ประจวบคีรีขันธ์	Prachuab Khiri Khan	31.4 26.3	31.5 25.0	35.1 25.5	30.6 24.9	31.0 25.9	31.3 24.6	32.8 25.0	32.0 25.3	28.7	28.7
3.จ.ชุมพร	Chumphon	33.0 24.0	29.7 24.0	33.9 24.2	31.0 24.3	30.1 24.0	27.8 23.6	30.0 24.0	30.8 24.0	27.4	28.9
4.จ.สุราษฎร์ธานี	Surat Thani	35.0 23.5	35.0 25.2	34.8 23.8	33.0 24.3	33.5 22.8	32.3 23.3	29.5 23.8	33.3 23.8	28.6	29.4
5.อ.เกาะสมุย	Ko Samui	34.0 25.1	33.7 28.0	35.0 27.4	32.5 28.0	35.1 26.5	31.6 26.6	30.3 25.8	33.2 26.8	30.0	30.2
6.จ.นครศรีธรรมราช	Nakhon Si Thammarat	35.1 23.8	35.2 23.8	35.1 24.5	32.9 25.0	34.2 23.8	33.2 25.0	29.8 23.8	33.6 24.2	28.9	28.7
7.จ.สงขลา	Songkhla	34.3 24.5	35.7 23.1	35.0 25.3	33.8 25.2	33.9 25.2	33.4 24.5	31.9 24.7	34.0 24.6	29.3	29.5
8.จ.ปัตตานี	Pattani	35.6 24.1	35.7 22.5	.. 24.5	36.0 24.6	34.9 24.0	32.6 24.0	31.6 23.6	34.4 23.9	29.2	29.8
9.จ.นราธิวาส	Narathiwat	33.6 24.8	34.4 23.2	34.0 24.8	33.9 25.2	32.6 24.0	32.4 24.4	34.8 25.5	33.7 24.6	29.2	29.4
10.จ.ระนอง	Ranong	33.5 23.5	30.0 23.8	32.2 23.3	31.5 23.3	29.5 24.1	29.2 23.0	28.1 23.5	30.6 23.5	27.1	30.3
11.จ.ภูเก็ต	Phuket	31.8 24.6	32.8 25.0	34.0 25.0	33.7 24.0	33.0 23.5	29.0 24.6	28.2 22.9	31.8 24.2	28.0	28.6
12.สนามบินภูเก็ต	Phuket Air-port	34.6 24.5	32.4 25.6	33.1 26.2	32.2 23.7	32.6 23.7	30.2 24.9	30.2 24.0	32.2 24.7	28.5	28.8
13.สนามบินตรัง	Trang Air-port	32.0 24.2	33.6 22.7	34.2 25.4	33.3 25.4	31.4 24.7	33.8 24.6	25.0 23.9	31.9 24.4	28.2	29.8

แก้ไขเพิ่มเติมรายงานอากาศประจำสัปดาห์ฉบับที่ ๒๑/๒๕๑๒ เนื่องจากได้รับรายงานภายหลัง

Correction in weekly weather report No. 21/1969 for late report rainfall data

สถานีฝน	Station	วันที่และจำนวนน้ำฝนเป็นมิลลิเมตร Date and amount of rainfall in m.m. พฤษภาคม May							ฝนรวม ม.ม. Total m.m.	ฝนรวมตั้งแต่ 1 ม.ค. Accumulative rain-fall Since Jan.1	
		19	20	21	22	23	24	25		ฝนจริง Actual	สูง(+)ต่ำ(-) กว่าปกติ Above(+) Below(-) Normal
ภาคเหนือ	Northern Part										
3. อ.เชียงแสน	Chiang Saen						22.2		27.2		
4. อ.เชียงของ	Chiang Khong							37.5	78.1		
5. อ.แม่จัน	Mae Chan							18.3	84.3		
15. อ.ขุนยวม	Khun Yuam							25.7	25.7		
19. อ.เชียงดาว	Chiang Dao							42.1	42.1		
51. อ.ฟากทา	Fak Tha				28.6				28.6		
60. จ.สุโขทัย	Sukhothai							3.5	3.5	118.6	-148.9
ภาคตะวันออกเฉียงเหนือ	Northeastern Part										
7. อ.ศรีเชียงใหม่	Si Chiang Mai							14.0	112.9		
9. อ.ท่าบ่อ	Tha Bo							28.4	76.5		
11. อ.เพ็ญ	Phen							30.5	97.7		
18. อ.บ้านแพง	Ban Phaeng							11.6	199.5		
27. จ.ร้อยเอ็ด	Roi Et							15.6	66.1	255.3	- 83.1
29. อ.ธวัชบุรี	Thawatchaburi							29.0	51.0		
36. จ.มหาสารคาม	Maha Sarakham							1.2	66.0	312.9	+ 75.6
38. อ.บรบือ	Borabu							14.2	90.4		
74. อ.สังขละ	Sangkha							12.4	12.4		
79. อ.ขุขันธ์	Khukhan							15.6	15.6		
88. อ.เขื่องใน	Khuang Nai							25.8	110.4		
ภาคกลาง	Central Part										
11. อ.หนองฉาง	Nong Chang							7.5	7.5		
40. จ.สระบุรี	Saraburi							6.3	20.5	282.9	+ 7.8
44. อ.แก่งคอย	Kaeng Khoi							3.2	4.4		
46. อ.ท่าเรือ	Tha Rua							4.4	10.0		
49. อ.บางไทร	Bang Sai					18.1			30.2		
52. จ.ปทุมธานี	Patum Thani					7.5		8.3	15.8	135.2	-173.9
85. อ.บางคนที	Bang Khonthi					1.9			21.4		
ภาคตะวันออก	Eastern Part										
7. อ.กบินทร์บุรี	Kabin Buri							10.9	17.1		
18. อ.ศรีราชา	Si Racha							15.6	28.4		
20. จ.ระยอง	Rayong						4.4		11.0	677.0	+367.9
22. อ.แกลง	Klaeng						7.6	0.9	69.4		
27. จ.ตราด	Trat							7.4	151.4	726.1	+ 0.6
ภาคใต้	Southern Part										
43. จ.พังงา	Phangnga							1.2	33.7	927.5	+300.3
52. อ.อ่าวลึก	Ao Luk							31.4	31.4		
58. จ.สตูล	Satun							33.7	106.8	572.1	-134.1

ATMOSPHERIC SCIENCES
LIBRARY
JUN 16 1969
E. S. S. A.
U. S. Dept. of Commerce

กรมอุตุนิยมวิทยา สำนักนายกรัฐมนตรี

รายงานอากาศประจำสัปดาห์ ระหว่างวันที่ ๒ – ๘ มิถุนายน ๒๕๑๒

และ

การคาดหมายลักษณะอากาศ ระหว่างวันที่ ๙ – ๑๕ มิถุนายน ๒๕๑๒

ฉบับที่ ๒๓/๒๕๑๒

พลเรือโท สนิธ เวสารัชชนันท์

อธิบดีกรมอุตุนิยมวิทยา

METEOROLOGICAL DEPARTMENT
OFFICE OF THE PRIME MINISTER
BANGKOK THAILAND

WEEKLY WEATHER REPORT

DURING THE PERIOD 2 – 8 JUNE 1969

AND

WEATHER OUTLOOK

DURING 9 – 15 JUNE 1969

No. 23/1969

Sanit Vesa – rajananda

Vice Admiral, Director General

การคาดหมายลักษณะอากาศใน ๗ วันข้างหน้า
ตั้งแต่วันที่ ๙ – ๑๕ มิถุนายน ๒๕๑๒

ลักษณะทั่วไป

มรสุมตะวันตกเฉียงใต้พัดปกคลุมทั่วประเทศไทย ร่องมรสุมมีกำลังปานกลาง ลักษณะฝนอยู่ในเกณฑ์ปานกลางในตอนต้นและตอนกลางสัปดาห์ แต่ในตอนปลายสัปดาห์จะมีฝนน้อยลง

ภาคเหนือ ภาคตะวันออกเฉียงเหนือ ภาคกลาง ภาคตะวันออก อ่าวไทย ฝั่งตะวันออก	จะมีฝนปานกลางในตอนต้นและกลางสัปดาห์ แต่ในตอนปลายสัปดาห์จะมีฝนน้อยลง
อ่าวไทย ฝั่งตะวันตก	ตลอดสัปดาห์จะมีฝนหรือฝนฟ้าคะนองกระจายเป็นแห่ง ๆ
ภาคใต้ ฝั่งตะวันตก	ตลอดสัปดาห์จะมีฝนทั่วไป
พระนคร และ ธนบุรี	จะมีฝนปานกลางในตอนต้นและกลางสัปดาห์ แต่ในตอนปลายสัปดาห์จะมีฝนน้อยลง.

กรมอุตุนิยมวิทยา
๙ มิ.ย. ๒๒

Weather Outlook for the next seven days

From 9 - 15 June 1969

General Situation

The southwest monsoon prevails over the whole Thailand. Moderate rainfall, causing by the monsoon trough, will occur in the early and middle parts of the week while less falls at the end.

Northern Part: Northeastern Part: Central Part: Eastern Part: Gulf of Thailand, East Coast:	Moderate rainfall in the early and middle parts of the week while less falls at the end.
Gulf of Thailand, West Coast:	Throughout the week scattered showers or thundershowers
Southern Thailand, West Coast:	Throughout the week widespread rainshowers.
Phra Nakhon & Thonburi:	Moderate rainfall in the early and middle parts of the week while less falls at the end.

Meteorological Department
9 / 6 / 1969

สรุปลักษณะอากาศทั่วไปในรอบสัปดาห์
ตั้งแต่วันที่ ๒ – ๘ มิถุนายน ๒๕๑๒

๑. ในระหว่างสัปดาห์ร่องมรสุมได้พาดผ่านทางตอนเหนือสุดของประเทศไทย และมรสุมตะวันตกเฉียงใต้ที่พัดผ่านประเทศไทยมีกำลังปานกลาง ปรากฏว่ามีฝนตกโดยทั่วไปในบริเวณตั้งแต่เหนือลำวไทยขึ้นไป โดยเฉพาะในภาคตะวันออกเฉียงเหนือและบริเวณฝั่งตะวันออกของอ่าวไทยซึ่งมีฝนแผ่เป็นบริเวณกว้างและมีฝนหนักถึงหนักมากเป็นแห่ง ๆ ตลอดสัปดาห์ สำหรับในภาคใต้มีฝนตกโดยทั่วไปในบริเวณฝั่งตะวันตก แต่ในบริเวณฝั่งตะวันออกมีฝนเล็กน้อยถึงปานกลางเป็นแห่ง ๆ

๒. ในระหว่างสัปดาห์ ปริมาณฝนสูงสุดประจำวันที่ตรวจวัดได้ในภาคต่าง ๆ ของประเทศไทยมีดังต่อไปนี้.–

ภาคเหนือ	๙๐.๑ มม.	ที่ อ.บางกระทุ่ม	จ.พิษณุโลก	เมื่อวันที่	๒ มิ.ย.
ภาคตะวันออกเฉียงเหนือ	๑๐๒.๓	" ที่ อ.เพ็ญ	จ.อุดรธานี	"	๕ "
ภาคกลาง	๑๒๕.๗	" ที่ อ.เมือง	จ.สระบุรี	"	๖ "
ภาคตะวันออก	๑๐๗.๘	" ที่ อ.เมือง	จ.ตราด	"	๔ "
ภาคใต้	๘๖.๔	" ที่ อ.ตะกั่วป่า	จ.พังงา	"	๖ "

กรมอุตุนิยมวิทยา
๙ มิ.ย.๑๒

General Situation

Period 2 - 8 June 1969

1. During the week, the monsoon trough lied across the extreme north of Thailand and the southwest monsoon which prevailed over Thailand was moderate. Substantial rainfalls occurred over the Upper Thailand particularly in the northeastern part and the east coast of the Gulf of Thailand which widespread rainshowers and isolated heavy to very heavy rainfalls occurred throughout the week. Copious rains occurred in the west coast of the southern part while isolated rainshowers distributed in the east coast.

2. During the week the daily heaviest rainfalls in various parts of Thailand were as follows:-

Northern Part	90.1 mm.	at Bang Kratum	on	2	June
Northeastern Part	102.3 "	at Phen	"	5	"
Central Part	125.7 "	at Saraburi	"	6	"
Eastern Part	107.8 "	at Trat	"	4	"
Southern Part	86.4 "	at Takua Pa	"	6	"

Meteorological Department
9 / 6 / 1969

ข่าวอากาศเพื่อการเกษตรประจำสัปดาห์

เมื่อวันที่ ๒ - ๘ มิถุนายน มีลักษณะอากาศซึ่งพอสรุปได้ดังต่อไปนี้ .-
ในระหว่างสัปดาห์ร่องมรสุมได้พาดอยู่ทางตอนเหนือสุดของประเทศไทย และมรสุมตะวันตกเฉียงใต้ที่พัดผ่านประเทศไทยมีกำลังปานกลาง ปรากฏว่ามีฝนดีโดยทั่วไปในบริเวณตั้งแต่เหนืออ่าวไทยขึ้นไป โดยเฉพาะในภาคตะวันออกเฉียงเหนือและบริเวณฝั่งตะวันออกของอ่าวไทยซึ่งมีฝนแผ่เป็นบริเวณกว้าง และมีฝนหนักเป็นแห่ง ๆ ตลอดสัปดาห์ สำหรับในภาคใต้มีฝนชุกโดยทั่วไปในบริเวณฝั่งตะวันตก แต่ในบริเวณฝั่งตะวันออกมีฝนเล็กน้อยถึงปานกลางเป็นแห่ง ๆ

ข้อควรทราบ

ตลอดสัปดาห์ที่แล้วมาปรากฏว่ามีฝนหนาแน่นเกือบทั่วไปและมีฝนหนักหลายแห่ง ส่วนในสัปดาห์นี้คาดว่าฝนอยู่ในเกณฑ์ปานกลางตลอดสัปดาห์ กสิกรที่ยังไม่ได้ลงมือไถหว่านควรรีบดำเนินการได้

กองอากาศเกษตร กรมอุตุนิยมวิทยา
๘ มิถุนายน ๒๕๑๒

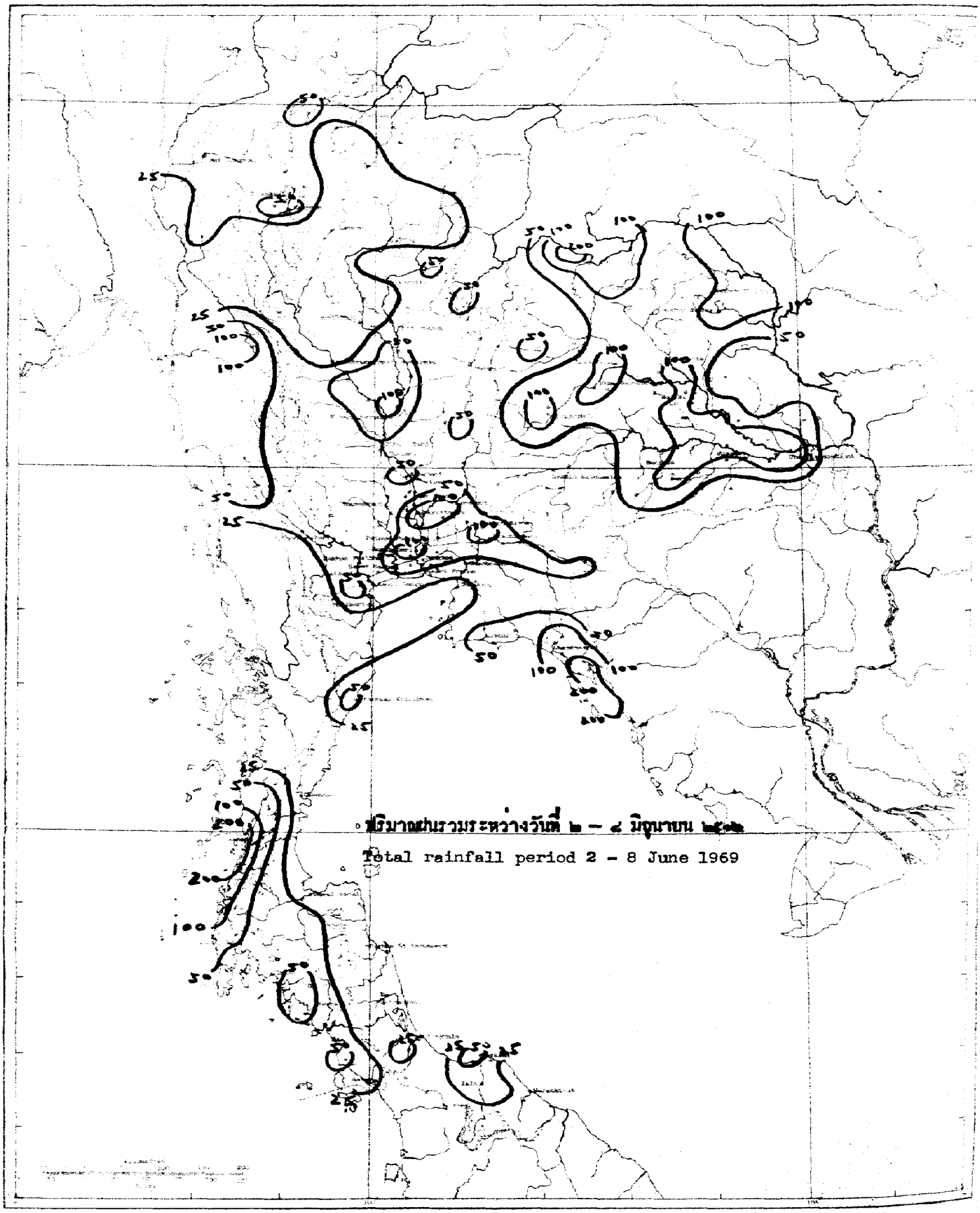
ปริมาณฝนรวมระหว่างวันที่ ๒ – ๘ มิถุนายน ๒๕๑๒
Total rainfall period 2 - 8 June 1969

สถานีฝน	Station	วันที่และจำนวนน้ำฝนเป็นมิลลิเมตร Date and amount of rainfall in m.m. มิถุนายน June							ฝนรวม ม.ม. Total m.m.	ฝนรวมตั้งแต่ 1 ม.ค. Accumulative rain-fall Since Jan. 1	
		2	3	4	5	6	7	8		ฝนจริง Actual	สูง(+)ต่ำ(-) กว่าปกติ Above(+) Below(-) Normal
ภาคเหนือ	**Northern Part**										
1. จ.เชียงราย	Chiang Rai*	6.5	6.6	T	16.9	6.4	T	T	36.4	438.7	+ 47.1
2. อ.แม่สาย	Mae Sai	5.0							5.0		
3. อ.เชียงแสน	Chiang Saen	3.4	T		T	6.0			9.4		
4. อ.เชียงของ	Chiang Khong		41.4		2.9				44.3		
5. อ.แม่จัน	Mae Chan	9.4			6.4				15.8		
6. อ.แม่สรวย	Mae Suai	13.3	1.5		8.6				23.4		
7. อ.เทิง	Thoeng		40.3						40.3		
8. อ.เชียงคำ	Chiang Kham	..	..	..	..	..	..	..	..		
9. อ.พาน	Phan	2.3							2.3		
10. อ.แม่ใจ	Mae Chai				16.5				16.5		
11. อ.เวียงป่าเป้า	Wiang Pa Pao	..	..	..	..	..	..	..	..		
12. อ.พะเยา	Phayao	18.6	43.3						61.9		
13. จ.แม่ฮ่องสอน	Mae Hong Son*	0.3			2.3	20.6	6.5	6.6	36.3	340.8	+121.1
14. อ.ปาย	Pai						25.0		25.0		
15. อ.ขุนยวม	Khun Yuam				21.5				21.5		
16. อ.แม่สะเรียง	Mae Sariang*			0.2	14.2	5.5	4.3	13.0	37.2	275.1	-125.8
17. จ.เชียงใหม่	Chiang Mai*	13.6	7.0		1.5	0.4	T	2.3	24.8	290.3	- 41.5
18. อ.ฝาง	Fang	23.2				27.5			50.7		
19. อ.เชียงดาว	Chiang Dao	..	..	..	..	..	..	..	..		
20. อ.แม่แตง	Mae Taeng	..	..	..	..	..	..	..	..		
21. อ.แม่ริม	Mae Rim	13.3			8.2				21.5		
22. อ.สันทราย	San Sai	39.2	2.3		3.4				14.9		
23. อ.ดอยสะเก็ด	Doi Saket	21.1	3.9		4.5				29.5		
24. อ.สันกำแพง	San Kamphaeng		5.8	12.5					18.3		
25. อ.หางดง	Hang Dong	8.2			3.8	0.2			12.2		
26. อ.สารภี	Saraphi	5.5							5.5		
27. อ.สันป่าตอง	San Pa Tong	8.3	42.0		3.7				54.0		
28. อ.จอมทอง	Chom Thong	14.4							14.4		
29. อ.ฮอด	Hot	1.3	16.0	5.2	0.6				23.1		
30. จ.ลำพูน	Lamphun	10.4	1.5			58.8			70.7	..	..
31. อ.ป่าซาง	Pa Sang	..	..	.	..	..	..	..	..		
32. อ.ลี้	Li	..	..	..	..	..	..	..	..		
33. จ.ลำปาง	Lampang*				18.2	0.2		2.8	21.2	316.7	- 24.8
34. อ.งาว	Ngao	..	..	..	..	..	..	..	..		
35. อ.แจ้ห่ม	Chae Hom	..	..	..	..	..	..	..	..		
36. อ.เกาะคา	Ko Kha				6.6				6.6		
37. อ.สบปราบ	Sop Prap				T				T		
38. อ.เถิน	Thoen		4.4	T	T	4.9			9.3		
39. อ.แม่พริก	Mae Phrik								0.0		

สถานีฝน	Station	วันที่และจำนวนน้ำฝนเป็นมิลลิเมตร Date and amount of rainfall in m.m. มิถุนายน June							ฝนรวม มม. Total m.m.	ฝนรวมตั้งแต่ 1 ม.ค. Accumulative rain-fall Since Jan.1	
		2	3	4	5	6	7	8		ฝนจริง Actual	สูง(+)ต่ำ(-) กว่าปกติ Above(+) Below(-) Normal
40.จ.แพร่	Phrae*	0.6	0.7		7.7	T	11.0	2.0	22.0	351.3	+ 29.9
41.อ.สอง	Song								0.0		
42.อ.สูงเม่น	Sung Men								0.0		
43.อ.เด่นชัย	Den Chai	8.2			11.3		12.3		31.8		
44.จ.น่าน	Nan*	2.2	2.8		3.6	1.2	11.2	0.5	21.5	350.5	+ 14.9
45.อ.ทุ่งช้าง	Thung Chang		1.2						1.2		
46.อ.ท่าวังผา	Tha Wang Pha*	0.1	4.7	0.3	8.3	4.3	7.2	13.9	38.8		
47.อ.ปัว	Pua		10.2				12.5		22.7		
48.อ.สา	Sa								0.0		
49.อ.นาน้อย	Na Noi	4.4		1.3	9.5				15.2		
50.จ.อุตรดิตถ์	Uttaradit*	0.2			5.6	13.8	0.8		20.4	266.4	-196.8
51.อ.ฟากท่า	Fak Tha	11.0							11.0		
52.อ.น้ำปาด	Nam Pat	52.0			5.0				57.0		
53.เขื่อนสิริกิติ์	Sirikit Dam*	2.7			19.2	6.0			27.9		
54.อ.ท่าปลา	Tha Pla	4.5			34.4				38.9		
55.อ.ลับแล	Laplae				6.3				6.3		
56.จ.ตาก	Tak*	3.1	0.4	T	3.6	T	T	4.8	11.9	217.8	- 9.9
57.อ.บ้านตาก	Ban Tak	18.6			T				18.6		
58.อ.แม่สอด	Mae sot*	5.7	1.9	3.4	29.5	52.8	12.2	9.2	114.7	335.1	+ 76.3
59.อ.อุมผาง	Umphang	..	..	..	..	..	..	..	..		
60.จ.สุโขทัย	Sukhothai				4.0				4.0	212.9	-161.5
61.อ.สวรรคโลก	Sawankhalok				2.0				2.0		
62.อ.กงไกรลาศ	Kong Krailat				1.5	0.4			1.9		
63.จ.พิษณุโลก	Phitsanulok*	5.9	7.2		0.2	1.4	16.7	0.3	31.7	356.5	- 18.7
64.อ.พรหมพิราม	Phrom Phiram		3.4						3.4		
65.อ.วังทอง	Wang Thong	14.5		12.5	0.5		17.6		45.1		
66.อ.บางกระทุ่ม	Bang Kratum	90.1							90.1		
67.จ.กำแพงเพชร	Kamphaeng Phet				19.1				19.1	267.2	+ 64.9
68.อ.คลองขลุง	Khlong Khlung		50.8						50.8		
69.อ.ขาณุวรลักษบุรี	Khanu Woralaksaburi		T		62.2				62.2		
70.จ.พิจิตร	Phichit	37.7			11.7	13.4	4.3		67.1	339.2	+ 37.1
71.อ.สามง่าม	Sam Ngam	37.0							37.0		
72.อ.ตะพานหิน	Taphan Hin	5.2		0.6	42.4	22.0	2.5		72.7		
73.อ.บางมูลนาก	Bang Mun Nak	..	..	..	..	..	..	..	..		
74.อ.โพทะเล	Pho Thale	..	..	..	..	..	..	..	..		
75.จ.เพชรบูรณ์	Phetchabun*			1.4	3.4	16.8	6.1	7.9	35.6	253.0	- 83.9
76.อ.หล่มเก่า	Lom Kao				23.6	10.4			34.0		
77.อ.หล่มสัก	Lom Sak*		T	T	9.2	0.6			9.8		
78.อ.ชนแดน	Chon Daen	6.5			32.3	4.1			42.9		
79.อ.หนองไผ่	Nong Phai				17.2				17.2		
80.อ.วิเชียรบุรี	Wichian Buri*			2.1	9.0	2.1	3.0	38.0	54.2		

สถานีฝน	Station	วันที่และจำนวนน้ำฝนเป็นมิลลิเมตร Date and amount of rainfall in m.m. มิถุนายน June 2	3	4	5	6	7	8	ฝนรวม ม.ม. Total m.m.	ฝนรวมตั้งแต่ 1 ม.ค. Accumulative rain-fall Since Jan.1 ฝนจริง Actual	สูง(+)ต่ำ(-) กว่าปกติ Above(+) Below(-) Normal
ภาคตะวันออกเฉียงเหนือ	Northeastern Part										
1.จ.เลย	Loei*		0.8	2.1	25.7	0.8	11.1	1.7	42.2	402.2	- 51.3
2.อ.เชียงคาน	Chiang Khan	3.9			27.5		10.7		42.1		
3.อ.ท่าลี่	Tha Li	5.1			35.1				40.2		
4.อ.ด่านซ้าย	Dan Sai		9.2		50.4				59.6		
5.อ.วังสพุง	Wang Saphung		2.4		4.6				7.0		
6.จ.หนองคาย	Nong Khai*	T	2.5	T	25.5	[illegible]	[illegible]	1.4	124.1	549.5	+ 82.6
7.อ.ศรีเชียงใหม่	Si Chiang Mai		22.0		49.7	71.6	59.6		202.9		
8.อ.โพนพิสัย	Phon Phisai			35.0		80.7	22.5		138.2		
9.อ.ท่าบ่อ	Tha Bo		22.4	2.4	12.3	37.8	65.6		140.5		
10.จ.อุดรธานี	Udon Thani*	8.9	2.3	0.2	83.1	19.0	1.3	0.5	115.3	444.8	+ 19.5
11.อ.เพ็ญ	Phen	7.9	25.3		102.3	26.5	6.5		168.5		
12.อ.หนองหาร	Nong Han	43.4	20.0			4.1			67.5		
13.จ.สกลนคร	Sakon Nakhon*	6.2	18.4	3.0	25.0	66.4	12.3	51.7	183.0	608.2	+140.6
14.อ.วานรนิวาส	Wanon Niwat		35.8	4.2	29.9				69.9		
15.อ.สว่างแดนดิน	Sawang Daen Din		20.6	10.2	10.9	9.4			51.1		
16.อ.พรรณานิคม	Phanna Nikhom	2.4	37.8						40.2		
17.จ.นครพนม	Nakhon Phanom*	0.5	38.5	17.6	17.2	5.0	48.3	56.7	183.8	624.0	+ 77.2
18.อ.บ้านแพง	Ban Phaeng	7.2	38.2	36.4	18.2	19.3	76.2		195.5		
19.อ.ท่าอุเทน	Tha Uten	..	..	..	..	..	..	..	..		
20.อ.นาแก	Na Kae	4.8	T	T	64.8				69.6		
21.อ.ธาตุพนม	That Phanom			T		11.7	73.4		85.4		
22.อ.มุกดาหาร	Mukdahan*	2.8		T	T	T	5.7	T	8.5	245.9	-101.2
23.จ.กาฬสินธุ์	Kalasin	11.7		5.4	41.2	36.8	3.4		98.5	462.5	+ 9.3
24.อ.ยางตลาด	Yang Talat			13.6	30.1	11.9	27.1		82.7		
25.อ.สหัสขันธ์	Sahatsakhan				46.1				46.1		
26.อ.กมลาไสย	Kamalasai	1.9		47.3	43.6	59.4	3.7		155.9		
27.จ.ร้อยเอ็ด	Roi Et*			51.7	26.8	2.5	28.2		109.2	495.9	+ 66.3
28.อ.โพนทอง	Phon Thong					31.9			31.9		
29.อ.ธวัชบุรี	Thawatchaburi	4.0		76.2	35.0		21.5		136.7		
30.อ.อาจสามารถ	At Samat			50.4	26.8				77.2		
31.อ.เสลภูมิ	Selaphum		28.1		20.8				48.9		
32.อ.จตุรพักตรพิมาน	Chaturaphak Phiman			30.0	10.8		20.5		61.3		
33.อ.เกษตรวิสัย	Kaset Wisai			71.3	38.7				110.0		
34.อ.พนมไพร	Phanom Phrai	..	..	..	..	..	..	..	..		
35.อ.สุวรรณภูมิ	Suwannaphum	15.1	15.0	57.3	17.0	7.6			112.0		
36.จ.มหาสารคาม	Maha Sarakham			17.1	29.1	3.5	13.8		63.5	454.2	+101.5
37.อ.โกสุมพิสัย	Kosum Phisai*				34.7	12.0	29.3		76.0		
38.อ.บรบือ	Borabu			15.4	28.2	3.0	5.8		52.4		
39.อ.พยัคฆภูมิพิสัย	Phayakkhaphum Phisai			50.2	34.2				84.4		
40.จ.ขอนแก่น	Khon Kaen*	T		71.4	18.5	28.4	8.4	T	126.7	329.9	- 48.5

* ฝนรวมของ จ.หนองคาย วันที่ ๖ และ ๗ มิ.ย. ๙๔.๗ มม. Total rainfall of Nong Khai on 6 and 7 June.94.7

สถานีฝน	Station	วันที่และจำนวนน้ำฝนเป็นมิลลิเมตร Date and amount of rainfall in m.m. มิถุนายน June							ฝนรวม ม.ม. Total m.m.	ฝนรวมตั้งแต่ 1 ม.ค. Accumulative rain-fall Since Jan. 1	
		2	3	4	5	6	7	8		ฝนจริง Actual	สูง(+) ต่ำ(-) กว่าปกติ Above(+) Below(-) Normal
41.อ.ภูเวียง	Phu Wiang				8.5	21.9			30.4		
42.อ.ชุมแพ	Chum Phae	3.0		3.0	9.2	2.4	0.5		18.1		
43.อ.มัญจาคีรี	Mancha Khiri			6.2	32.2				38.4		
44.อ.ชนบท	Chonnabot*			6.0	39.2		67.2		102.4		
45.อ.บ้านไผ่	Ban Phai			45.2	51.1		17.5		113.8		
46.อ.พล	Phon			30.2	21.0		4.8		56.0		
47.จ.ชัยภูมิ	Chaiyaphum*		0.2	65.9	15.5	8.4	7.0	49.1	146.1	502.9	+185.4
48.อ.ภูเขียว	Phu Khieo	8.2	4.2			36.1	9.0		57.5		
49.อ.กอนสวรรค์	Khon Sawan			42.0	11.5	28.8	23.4		105.7		
50.อ.จัตุรัส	Chatturat			13.1	4.5		52.4		70.0		
51.อ.บำเหน็จณรงค์	Bamnet Narong			8.6	20.5				29.1		
52.จ.นครราชสีมา	Nakhon Ratchasima*		2.0	0.1	6.2	5.9		3.9	18.1	254.8	- 66.1
53.อ.บัวใหญ่	Bua Yai			16.8	28.4				45.2		
54.อ.คง	Khong		2.3	11.1	2.5	3.5	10.7		31.1		
55.อ.ด่านขุนทด	Dan Khun Thot			8.3					8.3		
56.อ.โนนไทย	Non Thai	..	..	..	..	..	..	..	..		
57.อ.โนนสูง	Non Sung	..	..	..	..	..	..	..	..		
58.อ.พิมาย	Phimai			7.4					7.4		
59.อ.สีคิ้ว	Sikhiu		4.5		1.2		1.3		7.0		
60.อ.สูงเนิน	Sung Noen				13.3				13.3		
61.อ.ปักธงชัย	Phak Thong Chai				11.4	33.5			44.9		
62.อ.โชคชัย	Chok Chai*	0.4		0.2	2.0	18.5	10.6		31.7		
63.อ.ครบุรี	Khon Buri	10.2	3.2		4.6	21.7			39.7		
64.จ.บุรีรัมย์	Buri Ram			8.3					8.3	..	..
65.อ.พุทไธสง	Phutthaisong	T		20.5	45.4	9.7			75.6		
66.อ.สตึก	Satuk			19.7	18.6	50.5	6.1		94.9		
67.อ.ลำปลายมาศ	Lam Plai Mat			2.8	6.4				9.2		
68.อ.นางรอง	Nang Rong*	0.9	4.2	3.2	10.1	3.1	9.7		31.2		
69.จ.สุรินทร์	Surin*	20.2		5.2	62.4	1.2	0.2	35.1	124.3	283.7	- 24.3
70.อ.รัตนบุรี	Rattanaburi			97.6	37.5				135.1		
71.อ.ท่าตูม	Tha Tum*	T		35.7	19.1	5.2	0.4	23.6	84.0		
72.อ.ศีขรภูมิ	Sikhoraphum			18.9					18.9		
73.อ.ปราสาท	Prasat		35.0		13.4	8.2	5.2		61.8		
74.อ.สังขะ	Sangkha			32.8	12.5				45.3		
75.จ.ศรีสะเกษ	Si Sa Ket	9.1		70.5					79.6	301.1	+ 37.0
76.อ.ราษีไศล	Rasi Salai			95.8	17.1				112.9		
77.อ.อุทุมพรพิสัย	Uthumphon Phisai				11.0		51.2		62.2		
78.อ.กันทรารมย์	Kanthararom			96.2	9.9	9.7	8.1		123.9		
79.อ.ขุขันธ์	Khukhan	10.6		20.5	10.5				41.6		
80.อ.กันทรลักษ์	Kantharalak	..	..	..	..	..	..	..	..		
81.จ.อุบลราชธานี	Ubon Ratchathani*	T		10.9	3.0	26.6	96.9	27.1	164.5	462.0	- 0.4

สถานีฝน	Station	วันที่และจำนวนน้ำฝนเป็นมิลลิเมตร Date and amount of rainfall in m.m. มิถุนายน June							ฝนรวม ม.ม. Total m.m.	ฝนรวมตั้งแต่ 1 ม.ค. Accumulative rain-fall Since Jan. 1	
		2	3	4	5	6	7	8		ฝนจริง Actual	สูง(+)ต่ำ(-) กว่าปกติ Above(+) Below(-) Normal
82.อ.เขมราฐ	Khemarat	20.7				5.2	0.7		26.6		
83.อ.อำนาจเจริญ	Amnat Charoen			13.6	13.7				27.3		
84.อ.ยโสธร	Yasothon			45.2	76.5	3.1	1.7		126.5		
85.อ.คำเขื่อนแก้ว	Kham Khuan Kaeo			27.4	35.2				62.6		
86.อ.ตระการพืชผล	Trakan Phutphon			2.1	26.5	9.6	41.2		79.4		
87.อ.มหาชนะชัย	Maha Chana Chai	3.2	1.3	67.8	42.1	15.6	14.5		144.5		
88.อ.เขื่องใน	Khuang Nai				62.5	23.0	45.5		131.0		
89.อ.โขงเจียม	Khong Chiam			1.5		5.4			6.9		
90.อ.เดชอุดม	Det Udom			3.0	5.0		35.4		43.4		
<u>ภาคกลาง</u>	<u>Central Part</u>										
1.จ.นครสวรรค์	Nakhon Sawan*			1.3	11.2	21.3	23.5	27.8	85.1	369.2	+ 26.6
2.อ.บรรพตพิสัย	Banphot Phisai				4.5	5.7	5.6		15.8		
3.อ.ตากลี	Takhli					48.5	30.5		79.0		
4.อ.ลาดยาว	Lat Yao	4.2							4.2		
5.อ.ชุมแสง	Chumsaeng	0.2		44.8	43.9	4.6	9.8		103.3		
6.อ.หนองบัว	Nong Bua	..	..	..	..	..	..	..	..		
7.อ.ท่าตะโก	Tha Tako			13.1	5.2				18.3		
8.อ.พยุหะคีรี	Phayuha Khiri				25.2	13.4	16.3		54.9		
9.จ.อุทัยธานี	Uthai Thani	..	..	..	..	..	..	..	..	..	..
10.อ.สว่างอารมณ์	Sawang Arom				48.2				48.2		
11.อ.หนองฉาง	Nong Chang					12.7	19.8		32.5		
12.อ.ทัพทัน	Thab Than				1.8	7.9	4.2		13.9		
13.อ.หนองขาหย่าง	Nong Khayang	..	..	..	..	..	..	..	..		
14.อ.บ้านไร่	Ban Rai	..	..	..	..	..	..	..	..		
15.จ.ชัยนาท	Chainat					4.3	10.1		14.4	179.2	-176.8
16.อ.มโนรมย์	Manorom				10.9	14.0	8.5		33.4		
17.อ.วัดสิงห์	Wat Sing				1.6	9.0	1.1		11.7		
18.จ.สิงห์บุรี	Sing Buri	6.6			1.3	32.9			40.8	115.6	-175.1
19.อ.อินทร์บุรี	In Buri					74.3			74.3		
20.อ.บางระจัน	Bang Rachan				2.0	50.4			52.4		
21.อ.พรหมบุรี	Phrom Buri	22.1				20.7			42.8		
22.จ.ลพบุรี	Lopburi*	0.7			0.2	2.0		8.8	11.7	202.6	-155.0
23.อ.บ้านหมี่	Ban Mi	2.4				38.0	1.5		41.9		
24.อ.ชัยบาดาล	Chai Badan			0.8	2.1	3.9	7.8		14.6		
25.อ.บัวชุม	Bua Chum*					1.5	3.1		4.6		
26.อ.ท่าวุ้ง	Tha Wung	7.5				10.2			17.7		
27.อ.โคกสำโรง	Khok Samrong					3.4			3.4		
28.จ.สุพรรณบุรี	Suphan Buri*					1.6		T	1.6	279.2	- 57.0
29.อ.ดอนเจดีย์	Don Chedi				12.4				12.4		
30.อ.เดิมบางนางบวช	Doembang Nangbuat				12.8	8.7			21.5		
31.อ.สามชุก	Sam Chuk	..	..	..	..	..	..	..	..		

สถานีฝน	Station	วันที่และจำนวนน้ำฝนเป็นมิลลิเมตร Date and amount of rainfall in m.m. มิถุนายน June							ฝนรวม ม.ม. Total m.m.	ฝนรวมตั้งแต่ 1 ม.ค. Accumulative rain-fall Since Jan.1	
		2	3	4	5	6	7	8		ฝนจริง Actual	สูง(+)ต่ำ(-) กว่าปกติ Above(+) Below(-) Normal
32.อ.ศรีประจันต์	Si Prachan	..	..	..	..	..	..	..	..		
33.อ.บางปลาม้า	Bang Pla Ma	..	..	..	..	..	..	..	..		
34.อ.สองพี่น้อง	Song Phi Nong					10.2			10.2		
35.จ.อ่างทอง	Ang Thong					32.0			32.0	190.1	-176.5
36.อ.โพธิ์ทอง	Pho Thong	12.4							12.4		
37.อ.ไชโย	Chaiyo	..	..	..	..	..	..	..	..		
38.อ.วิเศษชัยชาญ	Wiset Chai Chan	..	..	..	..	..	..	..	..		
39.อ.ป่าโมก	Pa Mok					8.2			8.2		
40.จ.สระบุรี	Saraburi					125.7	32.3		158.0	434.6	+ 51.0
41.อ.พระพุทธบาท	Phra Phutthabat	..	..	..	..	..	..	..	..		
42.อ.บ้านหมอ	Ban Mo	0.1				43.2			43.3		
43.อ.หนองแค	Nong Khae	1.2				3.2			4.4		
44.อ.แก่งคอย	Kaeng Khoi					45.2	3.7		48.9		
45.จ.พระนครศรีอยุธยา	Ayutthaya	25.2					10.2		35.4	..	..
46.อ.ท่าเรือ	Tha Rua	58.2				49.9	0.6		108.7		
47.อ.ผักไห่	Phak Hai					4.0			4.0		
48.อ.บางบาล	Bang Ban	T			4.6				4.6		
49.อ.บางไทร	Bang Sai	4.7							4.7		
50.อ.เสนา	Sena	T			T				T		
51.อ.บางปะอิน	Bang Pa-in	18.4							18.4		
52.จ.ปทุมธานี	Pathum Thani	7.8	T						7.8	155.4	-231.8
53.อ.ธัญบุรี	Thanyaburi	T	0.8			0.2			1.0		
54.ต.รังสิต	Rangsit	1.1	2.2			0.5			3.8		
55.จ.นนทบุรี	Nonthaburi	29.7				78.9			108.6	273.0	- 39.8
56.อ.บางบัวทอง	Bang Bua Thong	13.0			6.4	1.7	6.6		27.7		
57.จ.ธนบุรี	Thon Buri	11.4	..	..	..	..	..	..	11.4	274.8	+ 48.1
58.อ.บางขุนเทียน	Bang Khun Thian	21.5				13.3	39.9	15.3	90.0		
59.อ.ตลิ่งชัน	Taling Chan	..	..	..	..	..	..	..	..		
60.จ.พระนคร	Phra Nakhon*	11.8			17.3	15.3	22.0	29.2	95.6	240.9	-190.8
61.สนามบินดอนเมือง	Don Muang Air-port*	9.5	0.6	T		9.0	0.7	13.6	33.4	261.9	-157.9
62.อ.บางเขน	Bang Khen*	10.6				42.2	3.2	20.4	76.4		
63.อ.มีนบุรี	Min Buri	10.0	13.6		39.4	7.5	1.2		71.7		
64.อ.ลาดกระบัง	Lat Krabang	14.3			25.1				39.4		
65.ศูนย์วิจัยฯบางนา	Bang Na*	12.0	T		8.0	4.0	3.2	0.2	27.4		
66.จ.กาญจนบุรี	Kanchanaburi*	1.4			24.5	7.4	0.2	8.4	41.9	405.9	+ 62.5
67.เหมืองปิล็อก	Pilok	..	..	..	..	..	..	..	..		
68.อ.สังขละบุรี	Sangkhla Buri	..	..	..	..	..	..	..	..		
69.อ.ทองผาภูมิ	Thong Pha Phum*	1.2	25.2	2.0	37.2	9.3	13.2	T	88.1		
70.อ.ศรีสวัสดิ์	Si Sawat	..	..	..	..	..	..	..	..		
71.อ.บ่อพลอย	Bo Phloi	..	..	..	..	..	..	..	..		
72.อ.ไทรโยค	Sai Yok	..	..	..	..	..	..	..	..		

สถานีฝน	Station	วันที่และจำนวนน้ำฝนเป็นมิลลิเมตร Date and amount of rainfall in m.m. มิถุนายน June							ฝนรวม m.m. Total m.m.	ฝนรวมตั้งแต่ 1 ม.ค. Accumulative rain-fall Since Jan. 1	
		2	3	4	5	6	7	8		ฝนจริง Actual	สูง(+)ต่ำ(-) กว่าปกติ Above(+) Below(-) Normal
73.อ.พนมทวน	Phanom Thuan	..	..	..	..	..	..	..	..		
74.อ.ท่าม่วง	Tha Muang				27.0		T		27.0		
75.อ.ท่ามะกา	Tha Maka	..	..	..	..	..	..	..	..		
76.จ.นครปฐม	Nakhon Pathom	8.0							8.0	178.2	-179.1
77.อ.กำแพงแสน	Kamphaeng Saen	..	..	..	..	..	..	..	..		
78.อ.นครชัยศรี	Nakhon Chaisi	34.9			1.3	7.8			44.0		
79.จ.ราชบุรี	Ratchaburi	40.2							40.2	235.0	- 24.0
80.อ.บ้านโป่ง	Ban Pong					3.4			3.4		
81.อ.โพธาราม	Photharam	12.4							12.4		
82.อ.ดำเนินสดวก	Damnoen Saduak					30.1			30.1		
83.อ.ปากท่อ	Pak Tho	38.7				5.9	22.3		66.9		
84.จ.สมุทรสงคราม	Samut Songkham	8.4		0.5		23.0			31.9	255.0	- 14.9
85.อ.บางคนที	Bang Khonthi	12.7							12.7		
86.อ.อัมพวา	Amphawa	..	..	..	..	..	..	..	..		
87.จ.สมุทรสาคร	Samut Sakhon	45.6					3.5		49.1	158.6	-220.2
88.จ.สมุทรปราการ	Samut Prakan	25.1					3.4		28.5	183.5	-228.4
89.อ.พระประแดง	Phra Pradaeng	..	..	..	..	..	..	..	..		
90.อ.บางพลี	Bang Phli	33.7					2.7		36.4		
<u>ภาคตะวันออก</u>	<u>Eastern Part</u>										
1.จ.นครนายก	Nakhon Nayok				32.1	36.4	3.8		40.2	247.7	-268.0
2.อ.บ้านนา	Ban Na		13.6		15.4	6.8			35.8		
3.อ.ปากพลี	Pak Phli				86.1	54.9			141.0		
4.จ.ปราจีนบุรี	Prachin Buri*		T		12.6	9.4	13.7	13.7	49.4	575.4	+ 73.6
5.อ.บ้านสร้าง	Ban Sang		T		17.7		T		17.7		
6.อ.ศรีมหาโพธิ	Si Maha Phot	2.7	18.1		5.3	15.7	11.5		53.3		
7.อ.กบินทร์บุรี	Kabin Buri	1.0	29.7			19.2	10.9		60.8		
8.อ.สระแก้ว	Sakaeo	14.8				65.5			80.3		
9.อ.วัฒนานคร	Watthana Nakhon				1.2	19.6	4.3		25.1		
10.อ.อรัญประเทศ	Aranyaprathet*	3.3			30.0	13.7	7.2		54.2	307.1	-173.1
11.จ.ฉะเชิงเทรา	Chachoengsao	..	..	..	..	..	..	..	..	205.7	-124.6
12.อ.บ้านโพธิ์	Ban Pho	..	..	..	..	..	..	..	..		
13.จ.ชลบุรี	Chon Buri*	3.7			T		T	2.4	6.1	235.0	-201.4
14.อ.พานทอง	Phan Thong								0.0		
15.อ.พนัสนิคม	Phanat Nikhom	..	..	..	..	..	..	..	..		
16.อ.บ้านบึง	Ban Bung	..	..	..	..	..	..	..	..		
17.อ.เกาะสีชัง	Ko Sichang*		T					14.4	14.4		
18.อ.ศรีราชา	Si Racha	..	..	..	..	..	..	..	..		
19.อ.สัตหีบ	Sattahip*						29.5	T	29.5	493.3	+ 58.3
20.จ.ระยอง	Rayong*	2.7	76.4	0.6			6.9		86.6	788.6	+416.6
21.อ.บ้านค่าย	Ban Khai	7.5							7.5		
22.อ.แกลง	Klaeng	19.8	5.9	0.4		7.9	16.3		50.3		

สถานีฝน	Station	วันที่และจำนวนน้ำฝนเป็นมิลลิเมตร Date and amount of rainfall in m.m. มิถุนายน June 2	3	4	5	6	7	8	ฝนรวม ม.ม. Total m.m.	ฝนรวมตั้งแต่ 1 ม.ค. Accumulative rain-fall Since Jan.1 ฝนจริง Actual	สูง(+)ต่ำ(-) กว่าปกติ Above(+) Below(-) Normal
23.จ.จันทบุรี	Chanthaburi*	24.2	45.0	44.1	3.2	16.5	19.3	12.7	165.0	1005.5	+159.8
24.อ.ท่าใหม่	Tha Mai		21.5	12.1			44.6		78.2		
25.อ.มะขาม	Makham	100.2				24.6			124.8		
26.อ.คลุง	Khlung	3.6	9.4		2.4		46.3		61.7		
27.จ.ตราด	Trat	11.3	40.4	107.8	47.5	22.4	31.2		260.6	1403.5	+454.8
28.อ.เขาสมิง	Khao Saming	10.6	60.0	70.0	30.8	12.0	30.5		213.9		
29.อ.แหลมงอบ	Laem Ngop*	1.5	76.4	42.4					120.3		
30.อ.คลองใหญ่	Khlong Yai*	10.3	69.9	19.0	31.1	34.3	81.6	23.3	269.5	1209.9	+ 68.7
<u>ภาคใต้</u>	<u>Southern Part</u>										
1.จ.เพชรบุรี	Phetchaburi				4.5		4.8		9.3	216.6	+ 16.5
2.อ.บ้านแหลม	Ban Laem						27.0		27.0		
3.อ.บ้านลาด	Ban Lat								0.0		
4.อ.ชะอำ	Cha-am	3.2							3.2		
5.จ.ประจวบคีรีขันธ์	Prachuap Khiri Khan*	9.5	10.6			25.2	1.6	25.9	72.8	525.9	+161.9
6.อ.กุยบุรี	Kui Buri	..	..	..	..	..	..	..	..		
7.อ.หัวหิน	Hua Hin*		2.5	T	0.3	T	4.0		6.8	207.8	- 74.3
8.จ.ชุมพร	Chumphon*	1.8	0.7	3.2	4.6	5.2	1.1	T	16.6	685.2	+ 17.1
9.อ.ท่าแซะ	Tha Sae	0.2	3.5	0.5	8.2	5.1			17.5		
10.อ.สวี	Sawi				3.5	19.8	2.7		26.0		
11.อ.หลังสวน	Lang Suan	..	..	..	..	..	..	..	..		
12.จ.สุราษฎร์ธานี	Surat Thani *	2.2	T		T	0.2	8.5	11.4	22.3	343.2	- 78.4
13.อ.ไชยา	Chaiya	..	..	..	..	..	..	..	..		
14.อ.เกาะสมุย	Ko Samui*	0.5		0.1				4.3	4.9		
15.อ.พุนพิน	Phunphin	..	..	..	..	..	..	..	..		
16.อ.บ้านนาสาร	Ban Na San	12.6				4.2	15.3		32.1		
17.จ.นครศรีธรรมราช	Nakhon Si Thammarat*					2.4			2.4	395.3	-431.6
18.อ.สิชล	Sichon	2.9							2.9		
19.อ.ท่าศาลา	Tha Sala								0.0		
20.อ.ฉวาง	Chawang								0.0		
21.อ.ทุ่งสง	Thung Song								0.0		
22.อ.ร่อนพิบูลย์	Ron Phibun								0.0		
23.อ.ปากพนัง	Pak Phanang								0.0		
24.จ.พัทลุง	Phatthalung								0.0	..	..
25.อ.เขาชัยสน	Khao Chaison	2.6				2.1			4.7		
26.จ.สงขลา	Songkhla*	4.7						14.3	19.0	314.4	-131.0
27.อ.รัตภูมิ	Rattaphum			29.0					29.0		
28.อ.หาดใหญ่	Hat Yai			4.4					4.4		
29.อ.สะเดา	Sadao			10.4	7.9	0.7			19.0		
30.จ.ปัตตานี	Pattani*		T	57.9	9.9	1.3			69.1	269.9	+ 5.0
31.อ.หนองจิก	Nong Chik			22.0					22.0		
32.อ.ยะหริ่ง	Yaring	..	..	..	..	..	..	..	..		

สถานีฝน	Station	วันที่และจำนวนน้ำฝนเป็นมิลลิเมตร Date and amount of rainfall in m.m. มิถุนายน June							ฝนรวม ม.ม. Total m.m.	ฝนรวมตั้งแต่ 1 ม.ค. Accumulative rain-fall Since Jan.1	
		2	3	4	5	6	7	8		ฝนจริง Actual	สูง(+)ต่ำ(-) กว่าปกติ Above(+) Below(-) Normal
33.อ.ปะนาเระ	Panare	..	..	..	..	..	..	..	..		
34.จ.ยะลา	Yala			20.5	5.1				25.6	..	..
35.อ.เบตง	Betong	..	..	..	..	..	..	..	..		
36.อ.บันนังสตา	Bannang Satar	3.7			7.6				11.3		
37.จ.นราธิวาส	Narathiwat*			4.9	12.8			0.8	18.5	501.3	-363.1
38.อ.ยี่งอ	Yi-ngo			34.7					34.7		
39.อ.ระแงะ	Rangae			13.6	1.0				14.6		
40.อ.ตากใบ	Tak Bai	..	..	..	..	..	..	..	..		
41.จ.ระนอง	Ranong*	21.9	15.0	14.9	32.6	77.3	17.9	36.6	216.2	1001.2	-174.9
42.อ.กระบุรี	Kra Buri	6.2	21.2	4.4	11.6	20.5	24.6		88.5		
43.จ.พังงา	Phangnga	12.6	0.4	0.4	27.5	18.3	28.0		87.2	1081.9	+315.7
44.อ.กะปง	Kapong	15.3		15.5	32.5				63.3		
45.อ.ตะกั่วป่า	Takua Pa	34.3	16.7	5.8	25.6	86.4			168.8		
46.อ.ท้ายเหมือง	Thai Muang	13.1	31.2	8.4	4.4	8.3	18.2		83.6		
47.อ.ตะกั่วทุ่ง	Takua Thung	10.3	7.1		21.5				38.9		
48.จ.ภูเก็ต	Phuket*	25.0	3.2		3.2	4.0		11.6	47.0	498.1	-165.7
49.สนามบินภูเก็ต	Phuket Air-port*	14.9	T	11.4	T	2.7	3.0	2.4	34.4		
50.อ.ถลาง	Thalang	14.0	..	..	..	..	..	..	..		
51.จ.กระบี่	Krabi	26.2	..	..	..	..	..	..	..	..	..
52.อ.อ่าวลึก	Ao Luk	..	..	..	33.5	..	..	..	..		
53.อ.คลองท่อม	Khlong Tom	7.4	1.4		3.5	48.1	27.5		87.9		
54.สนามบินตรัง	Trang Air-port*	15.4	6.0	0.6	0.3	8.0	T	1.0	31.3	466.2	-174.8
55.อ.สิเกา	Sikao	9.9	3.5	3.1	4.7	43.6			64.8		
56.อ.ย่านตาขาว	Yan Ta Khao	..	..	..	..	..	..	..	..		
57.อ.ปะเหลียน	Palian	22.9	5.4						28.3		
58.จ.สตูล	Satun	13.8	1.2	8.4	13.4				36.8	645.7	-105.7
59.อ.ทุ่งหว้า	Thung Wa	3.0		2.0	1.0	2.0			8.0		
60.อ.ละงู	Langu	62.9	14.2		9.2				86.3		

หมายเหตุ			Remark		
	ช่องว่าง	ไม่มีฝนตก		Blank	No rain
	*	สถานีตรวจอากาศ		*	Synoptic Station
	T	ฝนเล็กน้อยวัดไม่ได้		T	Trace
	..	ไม่มีรายงาน		..	No report

อุณหภูมิสูงสุดและต่ำสุดประจำวันที่ ๒ – ๘ มิถุนายน ๒๕๑๒

Daily Max. and Min. Temperature 2 - 8 June 1969

สถานี	Station	อุณหภูมิสูงสุดและต่ำสุดเป็นองศา ซ. Max. and Min. Temperature in degree C. 2	3	4	5	6	7	8	เฉลี่ยสูงสุดต่ำสุด Average Max. Min.	เฉลี่ยในสัปดาห์ Weekly Mean	ค่าปกติประจำเดือน Monthly Normal
ภาคเหนือ	**Northern Part**										
1.จ.เชียงราย	Chiang Rai	31.3 22.1	29.2 22.5	31.4 22.8	31.4 23.8	30.5 23.6	31.5 22.4	29.9 23.4	30.7 22.9	26.8	27.5
2.จ.แม่ฮ่องสอน	Mae Hong Son	33.3 23.5	34.6 23.6	35.2 26.4	32.0 25.3	34.0 24.8	31.3 23.8	31.0 23.9	33.2 24.5	28.9	27.4
3.จ.เชียงใหม่	Chiang Mai	32.4 23.8	33.3 23.6	35.2 24.1	34.0 23.7	32.6 22.9	33.7 24.2	31.1 24.7	32.9 23.9	28.4	27.9
4.จ.น่าน	Nan	33.4 24.0	30.3 25.2	34.6 24.8	35.4 26.2	32.2 24.8	31.4 25.5	31.8 23.8	32.7 24.9	28.8	28.6
5.อ.ท่าวังผา	Tha Wang Pha	31.8 24.1	30.8 24.4	34.3 24.6	.. 25.2	31.6 ..	29.6 24.8	30.1 24.2	31.4 24.6	28.0	..
6.จ.ลำปาง	Lampang	33.1 24.0	32.8 25.4	35.2 25.0	35.7 25.2	33.2 24.4	32.7 23.8	31.3 24.2	33.4 24.6	29.0	28.3
7.อ.แม่สะเรียง	Mae Sariang	31.4 23.2	35.0 24.3	34.2 24.7	34.7 24.8	29.5 24.0	31.1 23.0	27.3 23.8	31.9 24.0	28.0	27.5
8.จ.แพร่	Phrae	33.7 25.2	34.1 25.2	34.6 25.5	35.2 26.1	32.6 24.7	32.7 25.1	31.5 24.4	33.5 25.2	29.4	28.0
9.จ.อุตรดิตถ์	Uttaradit	34.5 23.9	34.5 23.9	34.8 24.6	35.7 24.9	33.3 23.5	33.0 22.8	33.9 23.9	34.2 23.9	29.1	29.0
10.เขื่อนสิริกิติ์	Sirikit Dam	34.3 ..	34.5 25.2	35.1 26.2	36.4 26.4	33.7 25.2	32.7 24.7	.. ..	34.5 25.5	30.0	..
11.จ.ตาก	Tak	33.7 24.9	35.5 24.3	34.7 27.4	35.5 26.9	33.2 25.6	32.5 26.5	32.8 24.7	34.0 25.8	29.9	28.2
12.จ.พิษณุโลก	Phitsanulok	35.4 24.8	35.5 24.9	34.1 26.2	35.4 25.6	33.0 25.2	32.3 24.4	33.2 24.1	34.1 25.0	29.6	29.0
13.อ.แม่สอด	Mae Sot	31.1 24.2	34.4 24.3	31.5 24.0	33.0 24.3	31.0 23.2	29.7 23.0	30.4 23.2	31.6 23.7	27.7	27.1
14.จ.เพชรบูรณ์	Phetchabun	33.7 26.0	34.4 25.6	35.8 26.0	34.0 25.5	32.4 24.2	31.8 24.0	32.8 24.0	33.6 25.0	29.3	28.1
15.อ.หล่มสัก	Lom Sak	33.0 24.6	34.7 24.3	33.7 25.5	33.3 25.8	31.7 23.7	.. 24.1	.. ..	33.3 24.7	29.0	..
16.อ.วิเชียรบุรี	Wichian Buri	36.3 25.7	36.7 26.1	36.2 26.4	35.0 26.0	34.0 24.2	33.6 24.2	34.7 24.5	35.2 25.3	30.3	..
ภาคตะวันออกเฉียงเหนือ	**Northeastern Part**										
1.จ.หนองคาย	Nong Khai	32.3 24.6	34.1 25.6	31.7 24.8	27.3 26.4	.. 23.8	.. ..	.. ..	31.4 25.0	28.2	..
2.จ.เลย	Loei	32.3 22.7	33.4 24.0	32.6 24.8	32.6 24.3	30.3 23.2	32.4 23.7	31.4 22.5	32.1 23.6	27.9	27.9
3.จ.อุดรธานี	Udon Thani	30.7 25.0	32.4 25.5	32.5 24.2	29.5 25.5	30.7 23.5	31.1 24.5	32.5 24.5	31.5 24.7	28.1	28.9
4.จ.นครพนม	Nakhon Phanom	32.2 23.8	32.7 25.3	29.5 23.0	28.6 26.3	32.4 24.4	29.2 24.3	31.0 24.4	30.8 24.5	27.7	27.8
5.จ.สกลนคร	Sakon Nakhon	31.0 24.0	31.8 25.4	29.9 25.5	28.9 25.5	29.0 24.5	31.6 23.3	31.4 23.8	30.5 24.6	27.6	28.4
6.อ.มุกดาหาร	Mukdahan	32.7 25.7	33.0 26.4	31.8 25.7	31.5 24.5	29.8 24.2	31.2 24.5	31.7 24.5	31.7 25.1	28.4	28.3
7.จ.ขอนแก่น	Khon Kaen	32.9 25.3	35.5 24.9	34.3 26.4	31.8 22.9	30.7 24.2	31.8 24.6	32.3 24.2	32.8 24.6	28.7	28.9
8.อ.โกสุมพิสัย	Kosum Phisai	..	..	..	..	..	..	..	..	..	..
9.จ.ร้อยเอ็ด	Roi Et	32.4 23.8	33.8 26.3	33.4 26.4	28.7 23.0	30.7 23.6	31.4 25.2	32.2 23.7	31.8 24.6	28.2	28.9
10.จ.ชัยภูมิ	Chaiyaphum	32.0 25.4	34.3 25.6	33.4 25.8	32.1 25.1	31.3 24.1	31.8 24.5	32.5 25.9	32.5 24.6	28.6	28.4
11.จ.อุบลราชธานี	Ubon Ratchathani	32.7 25.5	35.0 26.2	32.7 27.2	31.9 23.2	30.6 25.8	32.2 25.3	31.6 22.7	32.4 24.6	28.5	28.4
12.จ.สุรินทร์	Surin	33.6 25.0	35.3 25.6	34.3 25.8	31.8 25.6	32.4 22.5	32.9 24.6	34.0 25.0	33.5 24.9	29.2	28.6
13.อ.ท่าตูม	Tha Tum	32.4 25.8	34.9 25.7	35.0 26.1	29.8 24.7	32.2 24.5	31.9 25.0	33.1 25.7	32.5 25.4	29.0	..
14.อ.นางรอง	Nang Rong	..	..	..	..	..	..	..	..	..	..

สถานี	Station	อุณหภูมิสูงสุดและต่ำสุดเป็นองศา ซ. Max. and Min. Temperature in degree C.							เฉลี่ยสูงสุดต่ำสุด Average Max. Min.	เฉลี่ยในสัปดาห์ Weekly Mean	ค่าปกติประจำเดือน Monthly Normal
		2	3	4	5	6	7	8			
15.จ.นครราชสีมา	Nakhon Ratchasima	34.8 25.2	34.0 24.6	35.8 24.9	34.6 26.3	33.0 25.6	34.7 24.7	35.1 25.2	34.6 25.2	29.9	28.6
16.อ.โชคชัย	Chok Chai	33.3 25.0	33.9 24.4	34.7 25.1	34.1 26.3	33.2 24.5	.. 24.7	.. ..	33.8 25.0	29.4	..
<u>ภาคกลาง</u>	<u>Central Part</u>										
1.จ.นครสวรรค์	Nakhon Sawan	37.0 24.7	39.3 25.4	38.5 26.0	38.8 25.3	34.2 24.8	33.7 22.4	34.4 23.5	36.6 24.6	30.6	29.6
2.จ.ลพบุรี	Lop Buri	35.9 25.5	35.0 25.5	37.4 26.5	36.0 27.0	34.8 25.4	33.5 25.5	35.5 25.8	35.4 25.9	30.7	28.9
3.จ.สุพรรณบุรี	Suphan Buri	35.9 25.8	35.5 26.4	35.8 26.4	36.3 27.0	37.7 26.3	35.0 25.5	35.8 26.2	36.0 26.2	31.1	29.5
4.จ.กาญจนบุรี	Kanchanaburi	34.4 24.8	34.8 25.5	34.8 25.5	.. 25.7	33.9 25.0	32.4 25.0	32.7 25.2	33.8 25.2	29.5	28.9
5.อ.ทองผาภูมิ	Thong Pha Phum	32.1 23.5	34.9 22.5	31.6 24.5	31.0 25.0	31.1 24.0	29.6 23.8	30.3 23.5	31.5 23.8	27.7	..
6.สนามบินดอนเมือง	Don Muang Air-port	34.5 26.0	32.0 24.3	35.0 26.4	34.5 27.0	34.7 26.5	33.6 25.3	33.3 25.7	33.9 25.9	29.9	29.2
7.จ.พระนคร	Phra Nakhon	33.7 25.7	32.8 24.0	34.5 26.7	34.4 26.8	33.4 25.9	34.0 25.8	32.5 25.8	33.6 25.8	29.7	28.9
8.ศูนย์วิจัยา บางนา	Bang Na	34.2 25.0	34.6 23.5	34.7 26.2	35.0 26.8	34.7 25.2	34.2 25.3	32.8 25.4	34.3 25.3	29.8	..
<u>ภาคตะวันออก</u>	<u>Eastern Part</u>										
1.จ.ปราจีนบุรี	Prachin Buri	33.3 25.3	34.2 26.0	34.3 26.1	34.0 26.2	33.0 24.3	32.3 24.8	33.6 24.8	33.5 25.4	29.5	28.6
2.อ.กบินทร์บุรี	Kabin Buri	..	..	..	..	..	..	..	..	..	..
3.อ.อรัญประเทศ	Aranyaprathet	35.3 25.0	35.5 24.7	35.7 25.0	34.5 24.8	34.0 23.8	33.0 24.4	34.0 23.8	34.6 24.5	29.6	28.5
4.จ.ชลบุรี	Chon Buri	31.8 25.8	32.2 24.8	33.0 26.9	32.6 27.0	33.0 27.2	32.7 26.5	32.7 27.1	32.6 26.5	29.6	29.0
5.อ.เกาะสีชัง	Ko Si Chang	31.8 26.6	31.4 27.4	33.0 27.0	32.6 28.0	32.4 27.4	32.0 27.8	32.6 ..	32.3 27.4	29.9	29.5
6.อ.สัตหีบ	Sattahip	32.9 27.8	33.3 28.2	34.0 28.0	33.0 28.4	32.8 28.0	33.4 28.0	32.3 26.7	33.1 27.9	30.5	29.7
7.จ.ระยอง	Rayong	..	..	..	..	..	..	..	..	..	..
8.จ.จันทบุรี	Chanthaburi	31.7 24.5	31.3 25.0	32.0 25.0	30.9 25.3	30.0 26.0	31.5 26.5	30.0 24.3	31.1 25.2	28.2	27.7
9.อ.คลองใหญ่	Khlong Yai	.. 23.8	30.5 23.9	32.0 24.8	29.5 23.9	28.3 23.8	27.7 24.0	29.5 23.5	29.6 24.0	26.8	27.2
<u>ภาคใต้</u>	<u>Southern Part</u>										
1.อ.หัวหิน	Hua Hin	32.9 25.4	33.1 25.7	34.7 24.6	35.4 26.7	33.8 26.6	33.7 26.0	35.5 25.3	34.2 25.8	30.0	28.9
2.จ.ประจวบคีรีขันธ์	Prachuab Khiri Khan	32.0 25.5	33.7 25.0	34.0 24.7	32.5 25.0	31.5 25.7	33.5 24.8	31.5 24.7	32.7 25.1	28.9	28.4
3.จ.ชุมพร	Chumphon	32.1 23.4	32.1 24.2	32.3 23.2	31.1 24.6	30.4 24.9	31.1 24.0	31.6 24.2	31.5 24.1	27.8	27.6
4.จ.สุราษฎร์ธานี	Surat Thani	32.8 23.6	33.8 23.9	35.9 23.7	33.9 24.6	33.7 24.4	32.5 24.7	33.4 23.8	33.7 24.1	28.9	28.1
5.อ.เกาะสมุย	Ko Samui	33.0 26.0	32.9 25.7	34.0 27.0	32.6 27.7	32.3 26.5	32.0 27.2	32.0 27.5	32.7 26.8	29.8	..
6.จ.นครศรีธรรมราช	Nakhon Si Thammarat	33.8 22.5	34.9 25.2	35.4 22.6	35.7 24.2	34.6 24.0	33.4 25.7	33.0 24.6	34.4 24.1	29.3	28.4
7.จ.สงขลา	Songkhla	33.1 22.5	33.7 24.0	33.1 23.3	33.2 25.0	32.9 24.1	31.8 25.2	31.7 25.0	32.8 24.2	28.5	28.6
8.จ.ปัตตานี	Pattani	34.1 22.5	33.1 ..	34.5 23.0	31.3 24.0	31.3 23.5	31.6 24.2	32.9 24.7	32.7 23.7	28.2	..
9.จ.นราธิวาส	Narathiwat	32.1 23.0	35.5 24.8	32.7 23.2	33.0 24.2	31.5 22.7	32.0 24.0	31.2 25.5	32.6 23.9	28.3	27.6
10.จ.ระนอง	Ranong	30.3 23.0	30.4 23.3	31.5 24.0	29.9 24.0	27.5 24.1	28.5 23.3	30.0 23.8	29.7 23.6	26.7	26.6
11.จ.ภูเก็ต	Phuket	31.5 23.7	31.0 23.0	31.8 25.5	32.5 27.8	32.5 26.0	31.5 26.5	31.0 25.2	31.7 25.4	28.6	27.8
12.สนามบินภูเก็ต	Phuket Air-port	30.8 24.3	31.4 24.6	31.8 26.9	31.8 27.9	32.1 25.8	30.6 25.9	30.7 25.1	31.3 25.8	28.6	27.7
13.สนามบินตรัง	Trang Air-port	32.5 22.8	30.8 23.4	31.4 23.8	33.2 23.6	33.5 24.4	32.2 23.0	30.1 24.8	32.0 23.7	27.9	27.5

แก้ไขเพิ่มเติมรายงานอากาศประจำสัปดาห์ฉบับที่ ๒๒/๒๕๑๒ เนื่องจากได้รับรายงานภายหลัง

Correction in weekly weather report No. 22/1969 for late report rainfall data

สถานีฝน	Station	วันที่และจำนวนน้ำฝนเป็นมิลลิเมตร Date and amount of rainfall in m.m. พฤษภาคม May				มิถุนายน June			ฝนรวม ม.ม. Total m.m.	ฝนรวมตั้งแต่ 1 ม.ค. Accumulative rain-fall Since Jan. 1 ฝนจริง Actual	สูง(+) ต่ำ(-) กว่าปกติ Above(+) Below(-) Normal
		26	27	28	29	30	31	1			
ภาคเหนือ	Northern Part										
3. อ.เชียงแสน	Chiang Saen					15.6	9.2	18.4	43.2		
4. อ.เชียงของ	Chiang Khong					8.3	5.4	2.3	140.9		
5. อ.แม่จัน	Mae Chan					68.3	18.9	36.8	263.6		
6. อ.แม่สรวย	Mae Suai					28.0	10.0	9.7	151.2		
7. อ.เทิง	Thoeng					10.8		12.5	37.5		
8. อ.เชียงคำ	Chiang Kham					8.6		36.4	76.7		
9. อ.พาน	Phan						12.1	17.4	125.1		
10. อ.แม่ใจ	Mae Chai					21.2	8.0		97.9		
11. อ.เวียงป่าเป้า	Wiang Pa Pao						35.6		143.4		
14. อ.ปาย	Pai							35.0	113.2		
15. อ.ขุนยวม	Khun Yuam							25.5	156.7		
18. อ.ฝาง	Fang				25.2	42.5	23.8	30.5	146.2		
19. อ.เชียงดาว	Chiang Dao				56.6	68.4	79.1		306.1		
21. อ.แม่ริม	Mae Rim				32.7	25.8	9.3		101.1		
22. อ.สันทราย	San Sai						15.4		154.0		
28. อ.จอมทอง	Chom Thong						10.4		159.0		
29. อ.ฮอด	Hot				46.0	33.8	5.4	1.4	163.6		
47. อ.ปัว	Pua							18.5	53.5		
48. อ.สา	Sa							11.5	101.2		
49. อ.นาน้อย	Na Noi							12.3	68.7		
51. อ.ฟากท่า	Fak Tha				7.6	4.0	10.0	36.2	103.1		
52. อ.น้ำปาด	Nam Pat						10.0	16.0	74.7		
54. อ.ท่าปลา	Tha Pla		42.8	5.3	9.0	20.5			77.6		
55. อ.ลับแล	Laplae				35.4	21.2			84.5		
59. อ.อุมผาง	Umphang					19.0			19.0		
66. อ.บางกระทุ่ม	Bang Kratum						16.6	0.8	49.0		
67. จ.กำแพงเพชร	Kamphaeng Phet							9.3	75.8	248.1	+ 97.1
70. จ.พิจิตร	Phichit							17.2	71.7	272.1	- 11.8
72. อ.ตะพานหิน	Taphan Hin							17.6	24.1		
76. อ.หล่มเก่า	Lom Kao						8.1	3.4	87.7		
ภาคตะวันออกเฉียงเหนือ	Northeastern Part										
2. อ.เชียงคาน	Chiang Khan							13.3	128.5		
8. อ.โพนพิสัย	Phon Phaisai							9.0	93.0		
12. อ.หนองหาร	Nong Han							41.2	76.7		
18. อ.บ้านแพง	Ban Phaeng						4.2	30.5	100.6		
23. จ.กาฬสินธุ์	Kalasin							24.5	51.7	364.0	- 37.2
25. อ.สาหัสขันธุ์	Sahatsakhan					32.6	17.4	3.8	61.6		

สถานีฝน	Station	วันที่และจำนวนน้ำฝนเป็นมิลลิเมตร Date and amount of rainfall in m.m. พฤษภาคม May				มิถุนายน June			ฝนรวม ม.ม. Total m.m.	ฝนรวมตั้งแต่ 1 ม.ค. Accumulative rain-fall Since Jan. 1 ฝนจริง Actual	สูง(+)ต่ำ(-) กว่าปกติ Above(+) Below(-) Normal
		26	27	28	29	30	31	1			
26. อ.กมลาสัย	Kamalasai						26.7		118.9		
28. อ.โพนทอง	Phon Thong							29.9	29.9		
29. อ.ธวัชบุรี	Thawatchaburi						60.2	47.0	191.0		
36. จ.มหาสารคาม	Maha Sarakham							2.7	77.8	390.7	+ 78.0
61. อ.ปักธงชัย	Phak Thong Chai							17.6	42.3		
75. จ.ศรีสะเกษ	Si Sa Ket							10.5	65.3	221.5	- 18.8
84. อ.ยะโสธร	Yasothon							13.7	129.2		
88. อ.เขื่องใน	Khuang Nai							17.2	140.1		
ภาคกลาง	Central Part										
2. อ.บรรพตพิสัย	Banphot Phisai							6.5	13.9		
21. อ.พรหมบุรี	Phrom Buri							33.2	33.2		
27. อ.โคกสำโรง	Khok Samrong						3.1	3.1	12.5		
49. อ.บางไทร	Bang Sai				1.4	11.7	14.5		28.4		
52. จ.ปทุมธานี	Pathum Thani				12.4	T			12.4	147.6	-209.3
78. อ.นครชัยศรี	Nakhon Chaisi							9.5	17.1		
80. อ.บางปอง	Ban Pong							21.7	40.8		
ภาคตะวันออก	Eastern Part										
11. จ.ฉะเชิงเทรา	Chachoengsao					12.7	8.9	16.3	120.8	205.7	- 87.4
12. อ.บางน้ำเปรี้ย	Ban Pho					110.2	14.2	21.8	183.6		
14. อ.พานทอง	Phan Thong				34.3	16.5	12.2	8.1	71.1		
21. อ.บางคล้า	Ban Khai				58.3	65.4	50.3		193.6		
22. อ.แกลง	Klaeng		T	5.6	29.1	131.2	114.2		280.1		
24. อ.ท่าใหม่	Tha Mai							66.5	423.5		
27. จ.ตราด	Trat							65.1	416.8	1142.9	+332.5
29. อ.แหลมงอบ	Laem Ngop				84.8	75.7	159.3	48.0	367.8		
ภาคใต้	Southern Part										
9. อ.ท่าแซะ	Tha Sae							37.6	108.1		
20. อ.ฉวาง	Chawang							32.5	32.5		
23. อ.ปากพนัง	Pak Phanang							36.5	36.5		
43. จ.พังงา	Phangnga					17.3		17.6	67.2	994.7	+295.0
44. อ.คะปง	Kapong							110.2	110.2		
50. อ.ถลาง	Thalang						11.2	27.4	38.6		
51. จ.กระบี่	Krabi							9.2	88.9		
53. อ.คลองท่อม	Khlong Tom							17.1	68.7		
55. อ.ลิเกา	Sikao							6.2	17.6		
57. อ.ปะเหลียน	Palian							19.9	19.9		
58. จ.สตูล	Satun							32.2	36.8	608.9	-114.3
59. อ.ทุ่งหว้า	Thung Wa							10.7	10.7		
60. อ.ละงู	Langu							39.3	39.3		

157

กรมอุตุนิยมวิทยา สำนักนายกรัฐมนตรี

รายงานอากาศประจำสัปดาห์ ระหว่างวันที่ ๙ – ๑๕ มิถุนายน ๒๕๑๒

และ

การคาดหมายลักษณะอากาศ ระหว่างวันที่ ๑๖ – ๒๒ มิถุนายน ๒๕๑๒

ฉบับที่ ๒๔/๒๕๑๒

พลเรือโท สนิธ เวสารัชชนันท์

อธิบดีกรมอุตุนิยมวิทยา

METEOROLOGICAL DEPARTMENT
OFFICE OF THE PRIME MINISTER

BANGKOK THAILAND

WEEKLY WEATHER REPORT

DURING THE PERIOD 9 – 15 JUNE 1969

AND

WEATHER OUTLOOK

DURING 16 – 22 JUNE 1969

No. 24/1969

Sanit Vesa – rajananda

Vice Admiral, Director General

ATMOSPHERIC SCIENC
LIBRARY
JUN 23 1969
E. S. S. A.
U. S. Dept. of Commerce

การคาดหมายลักษณะอากาศใน ๗ วันข้างหน้า
ตั้งแต่วันที่ ๑๖ – ๒๒ มิถุนายน ๒๕๑๒

ลักษณะทั่วไป

ร่องมรสุมซึ่งมีกำลังปานกลางพาดผ่านอยู่ทางตอนเหนือสุดของประเทศไทย คาดว่าในระยะครึ่งหลังของสัปดาห์ร่องมรสุมนี้จะเลื่อนขึ้นไปพาดอยู่ทางประเทศจีนตอนใต้ ลักษณะเช่นนี้จะทำให้ปริมาณฝนอยู่ในเกณฑ์ปานกลางในครึ่งแรกของสัปดาห์ และมีฝนลดลงในครึ่งหลังของสัปดาห์

ภาคเหนือ ภาคตะวันออกเฉียงเหนือ ภาคกลาง ภาคตะวันออก อ่าวไทย ฝั่งตะวันออก	จะมีฝนในเกณฑ์ปานกลางในครึ่งแรกของสัปดาห์ แต่ในครึ่งหลังของสัปดาห์จะมีฝนน้อยลง
อ่าวไทย ฝั่งตะวันตก	ตลอดสัปดาห์จะมีฝนหรือฝนฟ้าคะนอง เป็นแห่ง ๆ
ภาคใต้ ฝั่งตะวันตก	ตลอดสัปดาห์จะมีฝนเกือบทั่วไป
พระนคร และ ธนบุรี	จะมีฝนในเกณฑ์ปานกลางในครึ่งแรกของสัปดาห์ แต่ในครึ่งหลังของสัปดาห์จะมีฝนน้อยลง.

กรมอุตุนิยมวิทยา
๑๖ มิ.ย. ๒๕๑๒

Weather Outlook for the next seven days
From 16 - 22 June 1969

General Situation

The monsoon trough runs across the extreme north of Thailand and it is expected to move to the southern portion of China in the second half of the week. This condition will cause moderate rainfall in the first half of the week while less falls in the second half.

Northern Part: Northeastern Part: Central Part: Eastern Part: Gulf of Thailand, East Coast:	Moderate rainfall in the first half of the week while less falls in the second half.
Gulf of Thailand, West Coast:	Throughout the week isolated showers or thundershowers.
Southern Thailand, West Coast:	Throughout the week almost widespread rainshowers.
Phra Nakhon & Thonburi:	Moderate rainfall in the first half of the week while less falls in the second half.

Meteorological Department
16 / 6 / 1969

สรุปลักษณะอากาศทั่วไปในรอบสัปดาห์
ตั้งแต่วันที่ ๙ – ๑๕ มิถุนายน ๒๕๑๒

๑. ในระหว่างสัปดาห์มรสุมตะวันตกเฉียงใต้พัดปกคลุมประเทศไทยยังคงมีกำลังปานกลาง และในตอนปลายสัปดาห์ย่อมความกดอากาศต่ำได้ปรากฏขึ้นทางตอนใต้ของประเทศจีน ในบริเวณตั้งแต่เหนือลำวไทยขึ้นไปมีฝนกระจายเกือบทั่วไป ในระหว่างสัปดาห์โดยมีฝนหนักเป็นบางแห่ง ปริมาณของฝนในภาคเหนือและภาคตะวันออกเฉียงเหนือลดน้อยลงกว่าสัปดาห์ที่แล้วมาเล็กน้อย แต่ในภาคกลาง ภาคตะวันออกและบริเวณฝั่งตะวันออกของอ่าวไทยปริมาณของฝนอยู่ในเกณฑ์ใกล้เคียงกับสัปดาห์ที่แล้วมา สำหรับในภาคใต้ยังคงมีฝนชุกโดยทั่วไปตลอดสัปดาห์ในบริเวณฝั่งตะวันตก แต่ในบริเวณฝั่งตะวันออกของภาคใต้ ปรากฏว่ามีฝนเล็กน้อยเป็นแห่ง ๆ ทางตอนเหนือและมีฝนเล็กน้อยถึงปานกลาง โดยมีฝนหนักเป็นบางแห่งในบริเวณตอนใต้

๒. ในระหว่างสัปดาห์ ปริมาณฝนสูงสุดประจำวันที่ตรวจวัดได้ในภาคต่าง ๆ ของประเทศไทยมีดังต่อไปนี้.–

ภาคเหนือ	๙๐.๓ มม.	ที่ อ.สอง	จ.แพร่	เมื่อวันที่	๑๓ มิ.ย.
ภาคตะวันออกเฉียงเหนือ	๑๕๐.๓ "	ที่ อ.เมือง	จ.บุรีรัมย์	"	๑๒ "
ภาคกลาง	๘๖.๓ "	ที่ อ.ตาคลี	จ.นครสวรรค์	"	๑๒ "
ภาคตะวันออก	๑๐๘.๘ "	ที่ อ.แหลมงอบ	จ.ตราด	"	๑๒ "
ภาคใต้	๑๒๖.๘ "	ที่ อ.กะปง	จ.พังงา	"	๑๒ "

กรมอุตุนิยมวิทยา
๑๖ มิ.ย.๑๒

General Situation

Period 9 - 15 June 1969

1. During the week, the southwest monsoon over Thailand was moderate and the low pressure area appeared over the Southern China in the latter period of the week. Almost widespread rainshowers with local heavy falls occurred in the Upper Thailand. The amount of rainfall in the northern and northeastern parts was slightly decreasing from the previous week while it was more or less to the previous week in the Central part, Eastern part and the east coast of the Gulf of Thailand. Throughout the week, copious rains still occurred over the west coast of the Southern part but only isolated light showers occurred in the upper portion of the east coast while scattered light to moderate rains with local heavy falls occurred in the lower portion.

2. During the week the daily heaviest rainfalls in various parts of Thailand were as follows:-

Northern Part	90.3 mm.	at Song	on	13 June
Northeastern Part	150.3 "	at Buri Ram	"	12 "
Central Part	86.3 "	at Takhli	"	12 "
Eastern Part	108.8 "	at Laem Ngop	"	12 "
Southern Part	126.8 "	at Kapong	"	12 "

Meteorological Department
16 / 6 / 1969

ข่าวอากาศเพื่อการเกษตรประจำสัปดาห์

เมื่อวันที่ ๙ - ๑๕ มิถุนายน มีลักษณะอากาศซึ่งพอสรุปได้ดังต่อไปนี้.- ในระหว่างสัปดาห์มรสุมตะวันตกเฉียงใต้ที่พัดปกคลุมประเทศไทยยังคงมีกำลังปานกลาง และในตอนปลายสัปดาห์หย่อมความกดอากาศต่ำได้ปรากฏขึ้นทางตอนใต้ของประเทศจีน ในบริเวณตั้งแต่เหนืออ่าวไทยขึ้นไปมีฝนกระจายเกือบทั่วไปในระหว่างสัปดาห์โดยมีฝนหนักเป็นบางแห่ง ปริมาณของฝนในภาคเหนือและภาคตะวันออกเฉียงเหนือลดน้อยลงกว่าสัปดาห์ที่แล้วมาเล็กน้อย แต่ในภาคกลาง ภาคตะวันออก และบริเวณฝั่งตะวันออกของอ่าวไทยปริมาณของฝนอยู่ในเกณฑ์ใกล้เคียงกับสัปดาห์ที่แล้วมา สำหรับในภาคใต้ยังคงมีฝนชุกโดยทั่วไปตลอดสัปดาห์ แต่ในบริเวณฝั่งตะวันออกของภาคใต้ปรากฏว่ามีฝนเล็กน้อยถึงปานกลางโดยมีฝนหนักเป็นบางแห่งในบริเวณตอนใต้

<u>ข้อควรทราบ</u>

ตลอดสัปดาห์ที่ผ่านมานี้มีฝนตกเป็นแห่ง ๆ เกือบทั่วไป แต่มีปริมาณไม่สู้มากนัก ทั้งยังปรากฏว่าในบางแห่งบางตำบลในภาคตะวันออกเฉียงเหนือและภาคกลางมีฝนตกค่อนข้างน้อย ภาวะเช่นนี้จะช่วยให้แมลงศัตรูพืชจำพวกเพลี้ยและตั๊กแตนระบาดขึ้นได้ ฉะนั้นกสิกรจึงพึงระมัดระวังและรีบกำจัดเสียในโอกาสแรกด้วย สำหรับลักษณะอากาศในสัปดาห์นี้ คาดว่ามีฝนในเกณฑ์ปานกลางในครึ่งแรกของสัปดาห์ แต่ในตอนระยะครึ่งหลังของสัปดาห์ฝนจะห่างและน้อยลง.

กองอากาศเกษตร กรมอุตุนิยมวิทยา

๑๖ มิถุนายน ๒๕๑๒

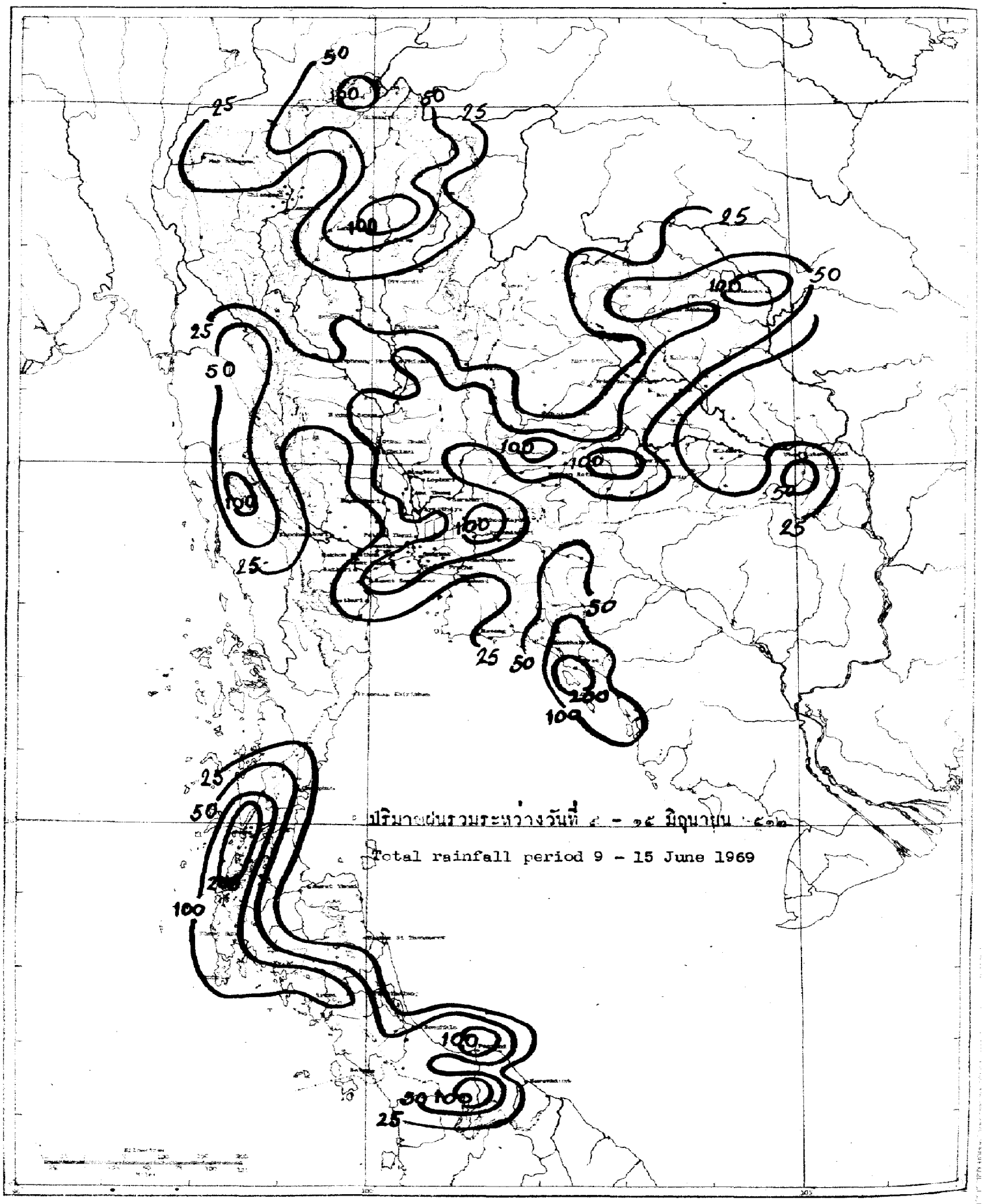
ปริมาณฝนรวมระหว่างวันที่ ๙ - ๑๕ มิถุนายน ๒๕๑๒
Total rainfall period 9 - 15 June 1969

สถานีฝน	Station	วันที่และจำนวนน้ำฝนเป็นมิลลิเมตร Date and amount of rainfall in m.m. มิถุนายน June							ฝนรวม ม.ม. Total m.m.	ฝนรวมตั้งแต่ 1 ม.ค. Accumulative rain-fall Since Jan. 1	
		9	10	11	12	13	14	15		ฝนจริง Actual	สูง(+)ต่ำ(-) กว่าปกติ Above(+) Below(-) Normal
ภาคเหนือ	**Northern Part**										
1. จ.เชียงราย	Chiang Rai*	11.8	17.8	8.7	8.9	T	21.0		68.2	506.9	+ 74.4
2. อ.แม่สาย	Mae Sai	12.0		40.0	4.3	10.0			66.3		
3. อ.เชียงแสน	Chiang Saen	5.4		7.1		8.2	11.4		32.1		
4. อ.เชียงของ	Chiang Khong	8.1		8.5		9.8	5.7		32.1		
5. อ.แม่จัน	Mae Chan			22.6	42.4		60.8		125.8		
6. อ.แม่สรวย	Mae Suai	..	..	..	..	35.2	..	..	..		
7. อ.เทิง	Thoeng		20.9		8.1				29.0		
8. อ.เชียงคำ	Chiang Kham				29.5	34.4			63.9		
9. อ.พาน	Phan	2.1	12.4	17.7					32.2		
10. อ.แม่ใจ	Mae Chai		17.5	4.5		4.2			26.2		
11. อ.เวียงป่าเป้า	Wiang Pa Pao				17.9	7.8			25.7		
12. อ.พะเยา	Phayao			8.0					8.0		
13. จ.แม่ฮ่องสอน	Mae Hong Son*	12.5	17.3	10.5			5.2	T	45.5	386.3	+129.2
14. อ.ปาย	Pai	..	..	..	..	..	..	..	..		
15. อ.ขุนยวม	Khun Yuam	6.5	T	9.8	8.0				24.3		
16. อ.แม่สะเรียง	Mae Sariang*	15.0	1.5	0.4	0.4	0.2	4.2	2.7	24.4	299.5	-141.8
17. จ.เชียงใหม่	Chiang Mai*	1.2	T	13.5		3.7			18.4	308.7	- 50.2
18. อ.ฝาง	Fang			4.3	4.2				8.5		
19. อ.เชียงดาว	Chiang Dao	47.3		8.5					55.8		
20. อ.แม่แตง	Mae Taeng	..	..	..	..	..	..	..	..		
21. อ.แม่ริม	Mae Rim	0.3		7.9					8.2		
22. อ.สันทราย	San Sai	0.4	0.7	10.9			5.0		17.0		
23. อ.ดอยสะเก็ด	Doi Saket			11.2					11.2		
24. อ.สันกำแพง	San Kamphaeng			5.3					5.3		
25. อ.ฮางดง	Hang Dong	2.5							2.5		
26. อ.สารภี	Saraphi			5.3					5.5		
27. อ.สันป่าตอง	San Pa Tong	2.8							2.8		
28. อ.จอมทอง	Chom Thong	..	..	..	..	..	..	..	..		
29. อ.ฮอด	Hot	2.0		3.8					5.8		
30. จ.ลำพูน	Lamphun	..	..	..	..	..	..	..	..	..	..
31. อ.ป่าซาง	Pa Sang	..	..	..	..	..	..	..	..		
32. อ.ลี้	Li	..	..	..	..	..	..	..	..		
33. จ.ลำปาง	Lampang*	15.4	0.6	5.2	10.3	0.6		17.6	49.7	366.4	+ 1.6
34. อ.งาว	Ngao	..	..	..	..	..	..	..	..		
35. อ.แจ้ห่ม	Chae Hom	..	..	..	..	..	..	..	..		
36. อ.เกาะคา	Ko Kha	16.2		0.9	26.8				43.9		
37. อ.สบปราบ	Sop Prap			0.1					0.1		
38. อ.เถิน	Thoen				3.0				3.0		
39. อ.แม่พริก	Mae Phrik				12.0				12.0		

สถานีฝน	Station	วันที่และจำนวนน้ำฝนเป็นมิลลิเมตร Date and amount of rainfall in m.m. มิถุนายน June 9	10	11	12	13	14	15	ฝนรวม ม.ม. Total m.m.	ฝนรวมตั้งแต่ 1 ม.ค. Accumulative rain-fall Since Jan. 1 ฝนจริง Actual	สูง(+)ต่ำ(-) กว่าปกติ Above(+) Below(-) Normal
40.จ.แพร่	Phrae*	0.9	T	1.1	1.0	0.9	T	0.9	4.8	356.1	+ 10.7
41.อ.สอง	Song	16.3				90.3			106.6		
42.อ.สูงเม่น	Sung Men	..	..	..	..	..	..	..	..		
43.อ.เด่นชัย	Den Chai				28.6	4.5			33.1		
44.จ.น่าน	Nan*	0.2	0.3		T	1.2	0.5		2.2	352.7	- 1.8
45.อ.ทุ่งช้าง	Thung Chang	1.1	13.3		43.5				57.9		
46.อ.ท่าวังผา	Tha Wang Pha*					9.4	3.2	1.4	14.0		
47.อ.ปัว	Pua				3.5				3.5		
48.อ.สา	Sa	20.0				29.0			49.0		
49.อ.นาน้อย	Na Noi	..	..	..	..	..	..	..	..		
50.จ.อุตรดิตถ์	Uttaradit*		36.3			T	2.8		39.1	305.5	-190.2
51.อ.ฟากท่า	Fak Tha	0.9							0.9		
52.อ.น้ำปาด	Nam Pat	2.5		4.9					7.4		
53.เขื่อนสิริกิติ์	Sirikit Dam*		10.4		0.4	1.2			12.0		
54.อ.ท่าปลา	Tha Pla		21.9						21.9		
55.อ.ลับแล	Laplae		33.4						33.4		
56.จ.ตาก	Tak*	2.0	0.6	0.1	1.0				3.7	221.5	- 32.2
57.อ.บ้านตาก	Ban Tak	T	1.4		2.4				3.8		
58.อ.แม่สอด	Mae sot*	4.4	3.5	35.6	20.4	8.3	3.5	1.9	77.6	412.7	+ 69.3
59.อ.อุ้มผาง	Umphang	..	..	..	..	..	..	..	..		
60.จ.สุโขทัย	Sukhothai	10.0	18.5						28.5	241.4	-186.8
61.อ.สวรรคโลก	Sawankhalok		16.8		6.7				23.5		
62.อ.กงไกรลาศ	Kong Krailat	3.1							3.1		
63.จ.พิษณุโลก	Phitsanulok*	0.8	0.7		3.0	T	T		4.5	361.0	- 51.7
64.อ.พรหมพิราม	Phrom Phiram	4.6	2.8						7.4		
65.อ.วังทอง	Wang Thong	4.7	T		T	T	6.7		11.4		
66.อ.บางกระทุ่ม	Bang Kratum			7.0					7.0		
67.จ.กำแพงเพชร	Kamphaeng Phet	7.2	4.4	6.5		5.9			24.0	314.7	+ 85.5
68.อ.คลองขลุง	Khlong Khlung	..	..	..	..	..	..	..	..		
69.อ.ขาณุวรลักษบุรี	Khanu Woralaksaburi	31.7			T				31.7		
70.จ.พิจิตร	Phichit	10.0	11.4	27.3	0.7	4.3	15.0		68.7	414.4	+ 68.8
71.อ.สามง่าม	Sam Ngam					25.0			25.0		
72.อ.ตะพานหิน	Taphan Hin			15.3	12.7		7.4		35.4		
73.อ.บางมูลนาก	Bang Mun Nak	..	..	..	..	18.9	..	..	..		
74.อ.โพทะเล	Pho Thale	..	..	..	..	..	..	..	..		
75.จ.เพชรบูรณ์	Phetchabun*		2.0	2.5	26.0	4.3		3.5	37.3	290.3	- 83.3
76.อ.หล่มเก่า	Lom Kao		7.1	T	3.0		2.0		12.1		
77.อ.หล่มสัก	Lom Sak*		0.5		5.5		5.9		11.9		
78.อ.ชนแดน	Chon Daen			26.1	30.5				56.6		
79.อ.หนองไผ่	Nong Phai	2.5		20.5	57.9	-			80.9		
80.อ.วิเชียรบุรี	Wichian Buri*	23.7	14.2	8.6	35.0	5.1			86.6		

สถานีฝน	Station	วันที่และจำนวนน้ำฝนเป็นมิลลิเมตร Date and amount of rainfall in m.m. มิถุนายน June							ฝนรวม ม.ม. Total m.m.	ฝนรวมตั้งแต่ 1 ม.ค. Accumulative rain-fall Since Jan. 1	
		9	10	11	12	13	14	15		ฝนจริง Actual	สูง(+)ต่ำ(-) กว่าปกติ Above(+) Below(-) Normal
ภาคตะวันออกเฉียงเหนือ	Northeastern Part										
1.จ.เลย	Loei*	..	T					1.9	1.9	404.1	- 85.7
2.อ.เชียงคาน	Chiang Khan	5.3			3.1				8.4		
3.อ.ท่าลี่	Tha Li	..	..	..	..	..	..	..	..		
4.อ.ด่านซ้าย	Dan Sai				10.7				10.7		
5.อ.วังสะพุง	Wang Saphung	..	...	..	..	..	...	..	..		
6.จ.หนองคาย	Nong Khai*	10.4				7.4	19.3		37.1	586.6	+ 58.2
7.อ.ศรีเชียงใหม่	Si Chiang Mai	11.0			4.7	2.7			18.4		
8.อ.โพนพิสัย	Phon Phisai		12.0						12.0		
9.อ.ท่าบ่อ	Tha Bo	2.5	22.8		4.6				29.9		
10.จ.อุดรธานี	Udon Thani*		19.4	4.6					24.0	468.8	+ 13.2
11.อ.เพ็ญ	Phen	12.5	9.1			2.5			24.1		
12.อ.หนองหาร	Nong Han	15.7					35.0		50.7		
13.จ.สกลนคร	Sakon Nakhon*			9.9	9.0	T	17.3	0.8	37.0	645.2	+137.9
14.อ.วานรนิวาส	Wanon Niwat			14.7			10.5		25.2		
15.อ.สว่างแดนดิน	Sawang Daen Din	..	..	..	..	..	..	..	..		
16.อ.พรรณานิคม	Phanna Nikhom	12.2		13.7	28.9		25.4		80.2		
17.จ.นครพนม	Nakhon Phanom*	36.4	0.8	25.2	T	7.8	80.3	0.7	151.2	775.2	+167.6
18.อ.บ้านแพง	Ban Phaeng	7.4	7.6	0.3	4.1	20.5			39.9		
19.อ.ท่าอุเทน	Tha Uten	..	..	..	..	..	..	..	..		
20.อ.นาแก	Na Kae			8.9	7.6				16.5		
21.อ.ธาตุพนม	That Phanom			25.7	7.3				33.0		
22.อ.มุกดาหาร	Mukdahan*					T	23.0		23.0	268.9	-105.0
23.จ.กาฬสินธุ์	Kalasin			29.5		15.1			44.6	507.1	+ 9.7
24.อ.ยางตลาด	Yang Talat		T	33.6		6.1			39.7		
25.อ.สหัสขันธ์	Sahatsakhan			3.5					3.5		
26.อ.กมลาไสย	Kamalasai	6.4				3.5			9.9		
27.จ.ร้อยเอ็ด	Roi Et*	14.5	14.2			7.3			36.0	531.9	+ 56.6
28.อ.โพนทอง	Phon Thong	..	..	..	..	..	..	..	..		
29.อ.ธวัชบุรี	Thawatchaburi	10.2	5.9						16.1		
30.อ.อาจสามารถ	At Samat	12.5							12.5		
31.อ.เสลภูมิ	Selaphum	..	..	..	..	..	..	..	..		
32.อ.จตุรพักตรพิมาน	Chaturaphak Phiman	20.5							20.5		
33.อ.เกษตรวิสัย	Kaset Wisai	..	..	..	..	..	..	..	..		
34.อ.พนมไพร	Phanom Phrai	...	..	..	..	..	..	..	..		
35.อ.สุวรรณภูมิ	Suwannaphum					4.0			4.0		
36.จ.มหาสารคาม	Maha Sarakham	7.6				42.8			50.4	509.0	+126.3
37.อ.โกสุมพิสัย	Kosum Phisai*			1.4		2.0			3.4		
38.อ.บรบือ	Borabu	34.0				16.0			50.0		
39.อ.พยัคฆภูมิพิสัย	Phayakkhaphum Phisai			41.8					41.8		
40.จ.ขอนแก่น	Khon Kaen*			0.8	1.3	29.8	5.2	T	37.1	367.0	- 66.0

สถานีฝน	Station	วันที่และจำนวนน้ำฝนเป็นมิลลิเมตร Date and amount of rainfall in m.m. มิถุนายน June							ฝนรวม ม.ม. Total m.m.	ฝนรวมตั้งแต่ 1 ม.ค. Accumulative rain-fall Since Jan.1	
		9	10	11	12	13	14	15		ฝนจริง Actual	สูง(+)ต่ำ(-)กว่าปกติ Above(+) Below(-) Normal
41.อ.ภูเวียง	Phu Wiang			11.3					11.3		
42.อ.ชุมแพ	Chum Phae				18.2				18.2		
43.อ.มัญจาคีรี	Mancha Khiri	..	..	..	..	..	..	..	..		
44.อ.ชนบท	Chonnabot*	..	..	..	..	..	..	..	..		
45.อ.บ้านไผ่	Ban Phai	..	..	..	..	..	..	..	..		
46.อ.พล	Phon	15.0		7.9					22.9		
47.จ.ชัยภูมิ	Chaiyaphum*	3.2	T						3.2	506.1	+169.8
48.อ.ภูเขียว	Phu Khiao	..	..	..	..	..	..	..	..		
49.อ.กอนสวรรค์	Khon Sawan	7.0	12.2						19.2		
50.อ.จัตุรัส	Chatturat	T	2.3	T		7.5	T		9.8		
51.อ.บำเหน็จณรงค์	Bamnet Narong	..	..	..	..	..	10.5	..	..		
52.จ.นครราชสีมา	Nakhon Ratchasima*	1.1	3.1	1.7	0.5	5.7	5.5		19.6	274.4	- 72.0
53.อ.บัวใหญ่	Bua Yai		24.8						24.8		
54.อ.คง	Khong		8.2	8.8		5.5	2.2		24.7		
55.อ.ด่านขุนทด	Dan Khun Thot		17.6	3.0					20.6		
56.อ.โนนไทย	Non Thai	..	..	121.8	..	..	..	..	121.8		
57.อ.โนนสูง	Non Sung		7.5	76.5	5.7				89.7		
58.อ.พิมาย	Phimai	4.0	1.6	60.4					66.0		
59.อ.สีคิ้ว	Sikhiu		3.1	6.2					9.3		
60.อ.สูงเนิน	Sung Noen	..	..	..	..	..	..	..	..		
61.อ.ปักธงชัย	Phak Thong Chai		12.3	1.8		4.8			18.9		
62.อ.โชคชัย	Chok Chai*	0.2	21.8	1.0		12.1	1.7		36.8		
63.อ.ครบุรี	Khon Buri		2.4		3.6				6.0		
64.จ.บุรีรัมย์	Buri Ram			11.5	150.3				161.8	..	..
65.อ.พุทไธสง	Phutthaisong	2.8	T	3.5		14.1			20.4		
66.อ.สตึก	Satuk		26.1	30.2		13.2			69.5		
67.อ.ลำปลายมาศ	Lam Plai Mat		5.2		36.5	55.2	44.3		141.2		
68.อ.นางรอง	Nang Rong*		0.6		6.3	44.7	2.9		54.5		
69.จ.สุรินทร์	Surin*		9.3		14.1	3.9	19.7		47.0	330.7	- 8.3
70.อ.รัตนบุรี	Rattanaburi	..	..	8.5	..	..	..		..		
71.อ.ท่าตูม	Tha Tum*		0.7	12.2		11.2	3.5		27.6		
72.อ.ศีขรภูมิ	Sikhoraphum	..	..	..	..	..	..	..	..		
73.อ.ปราสาท	Prasat			4.1	34.7	10.7			49.5		
74.อ.สังขะ	Sangkha		4.4	16.2	10.8	5.2			36.6		
75.จ.ศรีสะเกษ	Si Sa Ket	..	..	..	..	..	..	..	..	340.2	+ 14.6
76.อ.ราษีไศล	Rasi Salai	..	..	..	..	..	..	..	..		
77.อ.อุทุมพรพิสัย	Uthumphon Phisai	..	..	..	..	..	..	..	..		
78.อ.กันทรารมย์	Kanthararom				11.3				11.3		
79.อ.ขุขันธ์	Khukhan	..	..	..	..	..	..	..	..		
80.อ.กันทรลักษ์	Kantharalak	..	..	..	..	..	..	..	..		
81.จ.อุบลราชธานี	Ubon Ratchathani*		T		18.0	16.4			34.4	496.4	- 23.9

สถานีฝน	Station	วันที่และจำนวนน้ำฝนเป็นมิลลิเมตร Date and amount of rainfall in m.m. มิถุนายน June							ฝนรวม ม.ม. Total m.m.	ฝนรวมตั้งแต่ 1 ม.ค. Accumulative rain-fall Since Jan. 1	
		9	10	11	12	13	14	15		ฝนจริง Actual	สูง(+)ต่ำ(-) กว่าปกติ Above(+) Below(-) Normal
82.อ.เขมราฐ	Khemarat	..	..	..	..	..	..	..	..		
93.อ.อำนาจเจริญ	Amnat Charoen	..	..	..	..	..	..	..	..		
84.อ.ยโสธร	Yasothon	..	..	..	..	..	..	..	..		
85.อ.คำเขื่อนแก้ว	Kham Khuan Kaeo	..	..	..	..	..	..	..	..		
86.อ.ตระการพืชผล	Trakan Phutphon		6.2		28.3				34.5		
87.อ.มหาชนะชัย	Maha Chana Chai	..	..	..	..	..	..	..	..		
88.อ.เขื่องใน	Khuang Nai				2.0				2.0		
89.อ.โขงเจียม	Khong Chiam				8.2				8.2		
90.อ.เดชอุดม	Det Udom			15.0	36.9				51.9		
<u>ภาคกลาง</u>	<u>Central Part</u>										
1.จ.นครสวรรค์	Nakhon Sawan*	T		2.7	46.7	T	46.2		95.6	464.8	+ 95.5
2.อ.บรรพตพิสัย	Banphot Phisai	12.5			46.2		3.1		61.8		
3.อ.ท่าคลี	Takhli				86.3				86.3		
4.อ.ลาดยาว	Lat Yao	10.7			19.4		8.9		39.0		
5.อ.ชุมแสง	Chumsaeng	2.8		1.1	11.2		21.4		36.5		
6.อ.หนองบัว	Nong Bua	..	..	..	..	..	..	..	..		
7.อ.ท่าตะโก	Tha Tako	29.2		1.5	13.2				43.9		
8.อ.พยุหะคีรี	Phayuha Khiri	10.9		1.9	4.4				17.2		
9.จ.อุทัยธานี	Uthai Thani	4.6			4.8				9.4	..	..
10.อ.สว่างอารมณ์	Sawang Arom	10.1			27.2				37.5		
11.อ.หนองฉาง	Nong Chang	13.8			26.8				40.6		
12.อ.ทัพทัน	Thab Than	5.1			64.4		1.5		71.0		
13.อ.หนองขาหย่าง	Nong Khayang	..	..	..	..	..	..	..	..		
14.อ.บ้านไร่	Ban Rai	..	..	..	..	..	..	..	..		
15.จ.ชัยนาท	Chainat		0.2	28.0	22.1	12.1	4.1		66.5	246.1	-134.0
16.อ.มโนรมย์	Manorom	1.2	11.6	3.3	17.3	34.0			67.4		
17.อ.วัดสิงห์	Wat Sing				10.8	40.7			51.5		
18.จ.สิงห์บุรี	Sing Buri	6.3			18.5	9.9			34.7	150.3	-168.9
19.อ.อินทร์บุรี	In Buri				84.8				84.8		
20.อ.บางระจัน	Bang Rachan	7.1		0.5	32.3	18.3			58.2		
21.อ.พรหมบุรี	Phrom Buri	2.0	9.0		30.0				41.0		
22.จ.ลพบุรี	Lopburi*	6.4	2.0	17.3	26.0	33.6	T		85.3	287.9	-108.2
23.อ.บ้านหมี่	Ban Mi	1.7	4.7	13.2	17.8	14.3			51.7		
24.อ.ชัยบาดาล	Chai Badan	10.7	14.4	7.5	33.1	3.6			69.3		
25.อ.บัวชุม	Bua Chum*	..	..	..	..	..	..	..	..		
26.อ.ท่าวุ้ง	Tha Wung	4.3	6.2		37.1	4.8			52.4		
27.อ.โคกสำโรง	Khok Samrong	43.0		3.3	7.5				53.8		
28.จ.สุพรรณบุรี	Suphan Bhri*	0.6	10.0	7.0	24.8		1.8		44.2	323.4	- 32.1
29.อ.ดอนเจดีย์	Don Chedi	..	..	..	..	..	..	..	..		
30.อ.เดิมบางนางบวช	Doembang Nangbuat			4.3	21.6				25.9		
31.อ.สามชุก	Sam Chuk			45.0		14.0			59.0		

สถานีฝน	Station	วันที่และจำนวนน้ำฝนเป็นมิลลิเมตร Date and amount of rainfall in m.m. มิถุนายน June							ฝนรวม มม. Total m.m.	ฝนรวมตั้งแต่ 1 ม.ค. Accumulative rain-fall Since Jan. 1	
		9	10	11	12	13	14	15		ฝนจริง Actual	สูง(+) ต่ำ(-) กว่าปกติ Above(+) Below(-) Normal
32.อ.ศรีประจันต์	Si Prachan			10.1					10.1		
33.อ.บางปลาม้า	Bang Pla Ma	0.9		10.1	20.0				31.0		
34.อ.สองพี่น้อง	Song Phi Nong	4.1	1.2		8.2		3.6		17.1		
35.จ.อ่างทอง	Ang Thong	6.5	2.5	4.8					13.8	212.9	-189.1
36.อ.โพธิ์ทอง	Pho Thong	8.8		26.7	32.4				67.9		
37.อ.ไชโย	Chaiyo			16.3					16.3		
38.อ.วิเศษชัยชาญ	Wiset Chai Chan	..	..	..	..	..	..	..	..		
39.อ.ป่าโมก	Pa Mok		16.3	32.8	4.1				53.2		
40.จ.สระบุรี	Saraburi	45.1		8.5					53.6	520.3	+ 85.4
41.อ.พระพุทธบาท	Phra Phutthabat	9.0		10.1	15.1				34.2		
42.อ.บ้านหมอ	Ban Mo	42.1	11.1	3.4					56.6		
43.อ.หนองแค	Nong Khae		3.6						3.6		
44.อ.แก่งคอย	Kaeng Khoi	54.5		30.0	42.3				126.8		
45.จ.พระนครศรีอยุธยา	Ayutthaya	8.3	..	..	..	..	..	..	8.3	..	..
46.อ.ท่าเรือ	Tha Rua	21.6	19.1	14.6	1.1				56.4		
47.อ.ผักไห่	Phak Hai	2.2	14.8	39.4	1.7				58.1		
48.อ.บางบาล	Bang Ban	3.8	32.6	8.4	T				44.8		
49.อ.บางไทร	Bang Sai	7.4	12.4	9.8	3.8				33.4		
50.อ.เสนา	Sena	38.9	5.9	4.3	3.9				53.0		
51.อ.บางปะอิน	Bang Pa-in	4.4	1.8	6.5	1.9				14.6		
52.จ.ปทุมธานี	Pathum Thani		10.5	18.3					28.8	196.8	-238.2
53.อ.ธัญบุรี	Thanyaburi		2.4	0.3					2.7		
54.ต.รังสิต	Rangsit		34.4	0.6					35.0		
55.จ.นนทบุรี	Nonthaburi		38.2			3.3			41.5	354.2	+ 6.2
56.อ.บางบัวทอง	Bang Bua Thong			12.2	0.2	T	T		12.4		
57.จ.ธนบุรี	Thon Buri		54.2			31.8			86.0	402.5	+141.1
58.อ.บางขุนเทียน	Bang Khun Thian		67.5			1.1			68.6		
59.อ.ตลิ่งชัน	Taling Chan	..	..	..	..	..	..	..	..		
60.จ.พระนคร	Phra Nakhon*		43.8	3.3		1.4	7.1		55.6	296.5	-174.0
61.สนามบินดอนเมือง	Don Muang Air-port*		48.3	T	T	T			48.3		
62.อ.บางเขน	Bang Khen*		47.6	0.6		9.1			57.3		
63.อ.มีนบุรี	Min Buri		28.3	0.3		6.4			35.0		
64.อ.ลาดกระบัง	Lat Krabang	37.2							37.2		
65.ศูนย์วิจัยบางนา	Bang Na*	0.1	45.7	1.0		0.1	2.0		48.9		
66.จ.กาญจนบุรี	Kanchanaburi*	T	5.0	5.7			0.5		11.2	417.1	+ 49.4
67.เหมืองปิล็อก	Pilok	46.4	19.4	18.6		0.7	14.2	18.0	117.3		
68.อ.สังขละบุรี	Sangkhla Buri	..	..	..	..	..	..	..	..		
69.อ.ทองผาภูมิ	Thong Pha Phum*	28.3	16.3	2.0	29.4	2.5	3.7	10.5	92.7		
70.อ.ศรีสวัสดิ์	Si Sawat	..	..	..	..	..	..	..	..		
71.อ.บ่อพลอย	Bo Phloi	..	..	..	..	..	..	..	..		
72.อ.ไทรโยค	Sai Yok	..	..	..	..	..	..	..	..		

สถานีฝน	Station	วันที่และจำนวนน้ำฝนเป็นมิลลิเมตร Date and amount of rainfall in m.m. มิถุนายน June							ฝนรวม ม.ม. Total m.m.	ฝนรวมตั้งแต่ 1 ม.ค. Accumulative rain-fall Since Jan. 1	
		9	10	11	12	13	14	15		ฝนจริง Actual	สูง(+)ต่ำ(-) กว่าปกติ Above(+) Below(-) Normal
73.อ.พนมทวน	Phanom Thuan	..	..	..	..	..	..	..	..		
74.อ.ท่าม่วง	Tha Muang		11.4	2.0	T				13.4		
75.อ.ท่ามะกา	Tha Maka	..	..	..	..	..	..	..	..		
76.จ.นครปฐม	Nakhon Pathom		5.3	19.5	T	7.8			32.6	227.6	-169.9
77.อ.กำแพงแสน	Kamphaeng Saen	..	..	..	..	..	..	..	..		
78.อ.นครชัยศรี	Nakhon Chaisi	2.2	12.4	25.4					40.0		
79.จ.ราชบุรี	Ratchaburi		8.9	10.1					19.0	267.3	- 15.6
80.อ.บ้านโป่ง	Ban Pong		1.3	27.0			8.5		36.8		
81.อ.โพธาราม	Photharam		3.3	28.7	1.1				33.1		
82.อ.ดำเนินสดวก	Damnoen Saduak		10.5	9.0					19.5		
83.อ.ปากท่อ	Pak Tho		26.0		20.1				46.1		
84.จ.สมุทรสงคราม	Samut Songkham	0.7	29.1	15.3		11.8			56.9	357.8	+ 54.1
85.อ.บางคนที	Bang Khonthi		33.9	19.6					53.5		
86.อ.อัมพวา	Amphawa	..	..	..	..	..	..	..	..		
87.จ.สมุทรสาคร	Samut Sakhon		27.1	1.3					28.4	187.0	-210.8
88.จ.สมุทรปราการ	Samut Prakan	14.7	23.6						38.3	221.8	-231.9
89.อ.พระประแดง	Phra Pradaeng	..	..	..	..	..	..	..	..		
90.อ.บางพลี	Bang Phli	5.6	20.6						26.2		
<u>ภาคตะวันออก</u>	<u>Eastern Part</u>										
1.จ.นครนายก	Nakhon Nayok	0.3	62.2	0.9	48.5	5.4	4.7		122.0	374.3	-231.9
2.อ.บ้านนา	Ban Na				34.8				34.8		
3.อ.ปากพลี	Pak Phli		41.3	7.1	23.3	28.1	2.4		102.2		
4.จ.ปราจีนบุรี	Prachin Buri*	0.4	24.0	4.0	22.5	43.9	11.4		106.2	681.6	+ 99.8
5.อ.บ้านสร้าง	Ban Sang		33.7	T	20.6				54.3		
6.อ.ศรีมหาโพธิ	Si Maha Phot	23.5		1.8	17.9				43.2		
7.อ.กบินทร์บุรี	Kabin Buri	0.3	17.9	0.3	3.2	16.0	7.6		45.3		
8.อ.สระแก้ว	Sakaeo	..	..	..	6.0	..	..	..	..		
9.อ.วัฒนานคร	Watthana Nakhon	8.6	19.9		0.7	31.5			60.7		
10.อ.อรัญประเทศ	Aranyaprathet*	7.6			14.9	4.5	29.7		56.7	363.8	-159.0
11.จ.ฉะเชิงเทรา	Chachoengsao		6.3	8.9					15.2	220.9	-148.1
12.อ.บ้านโพธิ์	Ban Pho	3.9		18.9					22.8		
13.จ.ชลบุรี	Chon Buri*	1.5	2.0			0.8	T		4.3	239.3	-161.5
14.อ.พานทอง	Phan Thong		39.3						39.3		
15.อ.พนัสนิคม	Phanat Nikhom	..	..	..	..	..	..	..	..		
16.อ.บ้านบึง	Ban Bung	..	..	..	..	..	..	..	..		
17.อ.เกาะสีชัง	Ko Sichang*	..	T	..	..	..	..	..	..		
18.อ.ศรีราชา	Si Racha	..	..	..	..	..	..	..	..		
19.อ.สัตหีบ	Sattahip*		4.3	T		0.5	0.5	12.0	17.3	510.6	+ 66.7
20.จ.ระยอง	Rayong*		28.7						28.7	818.7	+429.8
21.อ.บ้านค่าย	Ban Khai		7.1						7.1		
22.อ.แกลง	Klaeng	3.2	3.5	20.2		1.5			28.4		

สถานีฝน	Station	วันที่และจำนวนน้ำฝนเป็นมิลลิเมตร Date and amount of rainfall in m.m. มิถุนายน June 9	10	11	12	13	14	15	ฝนรวม ม.ม. Total m.m.	ฝนรวมตั้งแต่ 1 ม.ค. Accumulative rain-fall Since Jan.1 ฝนจริง Actual	สูง(+)ต่ำ(-) กว่าปกติ Above(+) Below(-) Normal
23.จ.จันทบุรี	Chanthaburi*	4.9	24.8	21.9	25.4	11.6	3.7	0.8	93.1	1098.6	+167.1
24.อ.ท่าใหม่	Tha Mai	11.2	29.3	13.4	5.3				59.2		
25.อ.มะขาม	Makham			45.8	96.8				142.1		
26.อ.ขลุง	Khlung			14.6	52.7				67.3		
27.จ.ตราด	Trat	17.4	15.9	54.5	89.4	8.7	7.2		193.1	1620.8	+564.2
28.อ.เขาสมิง	Khao Saming	15.1	36.4	67.5	52.0	9.0	3.3		183.3		
29.อ.แหลมงอบ	Laem Ngop*	34.2	11.0	50.0	108.8				204.4		
30.อ.คลองใหญ่	Khlong Yai*	9.7	13.6	25.3	27.2	57.0	42.4	12.4	187.6	1397.5	+ 93.8
ภาคใต้	Southern Part										
1.จ.เพชรบุรี	Phetchaburi	44.5	2.0						46.5	263.1	+ 35.1
2.อ.บ้านแหลม	Ban Laem	13.8	4.1						17.9		
3.อ.บ้านลาด	Ban Lat	..	..	..	..	..	..	..	..		
4.อ.ชะอำ	Cha-am		3.5		24.9				28.4		
5.จ.ประจวบคีรีขันธ์	Prachuap Khiri Khan*	2.7	3.5	4.4				0.1	10.7	536.6	+158.5
6.อ.กุยบุรี	Kui Buri	..	..	..	..	..	..	..	..		
7.อ.หัวหิน	Hua Hin*	0.2	3.2	T	0.4	T	T	5.9	9.7	217.5	- 79.5
8.จ.ชุมพร	Chumphon*	20.9	5.5	16.2		T		2.5	45.1	730.3	+ 31.5
9.อ.ท่าแซะ	Tha Sae	1.7	2.2	4.7					8.6		
10.อ.สวี	Sawi	..	..	..	..	..	..	..	..		
11.อ.หลังสวน	Lang Suan	..	..	..	..	..	..	..	..		
12.จ.สุราษฎร์ธานี	Surat Thani *	0.1		1.7				0.7	2.5	345.7	-114.4
13.อ.ไชยา	Chaiya	..	..	..	..	..	..	..	..		
14.อ.เกาะสมุย	Ko Samui*	5.5	9.6	8.1	0.7			0.4	24.3		
15.อ.พุนพิน	Phunphin	2.9							2.9		
16.อ.บางมาสาร	Ban Na San	6.9		5.9					12.8		
17.จ.นครศรีธรรมราช	Nakhon Si Thammarat*				2.1			0.3	2.4	397.7	-449.9
18.อ.สิชล	Sichon			9.8					9.8		
19.อ.ท่าศาลา	Tha Sala	..	..	..	..	..	..	..	..		
20.อ.ฉวาง	Chawang		7.6						7.6		
21.อ.ทุ่งสง	Thung Song	..	..	..	..	..	..	..	..		
22.อ.ร่อนพิบูลย์	Ron Phibun	..	..	..	..	..	..	..	..		
23.อ.ปากพนัง	Pak Phanang	..	..	..	..	..	..	..	..		
24.จ.พัทลุง	Phatthalung	..	..	..	..	..	..	..	..	..	..
25.อ.เขาชัยสน	Khao Chaison	8.7			2.4	2.2			13.3		
26.จ.สงขลา	Songkhla*		0.1	17.5	3.5	32.3		25.6	79.0	393.4	- 65.8
27.อ.รัตภูมิ	Rattaphum				25.0				25.0		
28.อ.หาดใหญ่	Hat Yai				12.0	59.7			71.7		
29.อ.สะเดา	Sadao				2.9				2.9		
30.จ.ปัตตานี	Pattani*	6.0	16.4	17.6	21.0	55.2		5.8	122.0	391.9	+102.8
31.อ.หนองจิก	Nong Chik	23.0	11.2						34.2		
32.อ.ยะหริ่ง	Yaring	6.5					53.5		60.0		

สถานีฝน	Station	วันที่และจำนวนน้ำฝนเป็นมิลลิเมตร Date and amount of rainfall in m.m. มิถุนายน June							ฝนรวม ม.ม. Total m.m.	ฝนรวมตั้งแต่ 1 ม.ค. Accumulative rain-fall Since Jan.1	
		9	10	11	12	13	14	15		ฝนจริง Actual	สูง(+)ต่ำ(-) กว่าปกติ Above(+) Below(-) Normal
33.อ.ปะนาเระ	Panare	..	..	..	..	..	..	..	..		
34.จ.ยะลา	Yala			1.0	6.3	11.8			19.1	..	..
35.อ.เบตง	Betong			T					T		
36.อ.บันนังสตา	Bannang Satar			65.2	3.6	33.9			102.7		
37.จ.นราธิวาส	Narathiwat*					0.1			0.1	501.4	-386.4
38.อ.ยี่งอ	Yi-ngo	..	..	..	..	..	..	..	..		
39.อ.รามันจะ	Rangae					28.9			28.9		
40.อ.ตากใบ	Tak Bai	..	..	..	..	..	..	..	..		
41.จ.ระนอง	Ranong*	36.1	7.7	42.5	78.4	49.9	9.0	11.6	235.2	1236.4	- 64.0
42.อ.กระบุรี	Kra Buri	7.9	3.3		36.2	24.0			71.4		
43.จ.พังงา	Phangnga	4.5	9.2	2.7	57.2	26.2			99.8	1194.9	+356.4
44.อ.กะปง	Kapong	8.2	5.3	7.1	126.8				147.4		
45.อ.ตะกั่วป่า	Takua Pa	15.7	5.0	32.2	78.9	27.5			159.3		
46.อ.ท้ายเหมือง	Thai Muang	4.2	3.1	1.6	59.6	82.2			150.7		
47.อ.ตะกั่วทุ่ง	Takua Thung	31.2				58.4			89.6		
48.จ.ภูเก็ต	Phuket*			10.6	30.6	41.6	1.2	4.0	88.0	586.1	-158.0
49.สนามบินภูเก็ต	Phuket Air-port*	4.4	0.7	5.2	90.0	54.2	0.9		155.4		
50.อ.ถลาง	Thalang	..	..	..	..	..	..	..	..		
51.จ.กระบี่	Krabi				30.2	11.2			41.4	..	..
52.อ.อ่าวลึก	Ao Luk	..	..	..	..	..	..	..	..		
53.อ.คลองท่อม	Khlong Tom	1.2	20.4	11.5	97.1	68.9			199.1		
54.สนามบินตรัง	Trang Air-port*	13.0		17.1	76.6	15.5		4.0	126.2	652.8	-152.9
55.อ.สิเกา	Sikao	1.9	2.5	T	70.7	21.7	1.8		98.6		
56.อ.ย่านตาขาว	Yan Ta Khao	..	..	..	..	30.5	..	..	30.5		
57.อ.ปะเหลียน	Palian		3.4						3.4		
58.จ.สตูล	Satun		1.3						1.3		
59.อ.ทุ่งหว้า	Thung Wa			9.5	50.1	10.3			69.9		
60.อ.ละงู	Langu	5.6							5.6		

หมายเหตุ
ช่องว่าง ไม่มีฝนตก
* สถานีตรวจอากาศ
T ฝนเล็กน้อยวัดไม่ได้
.. ไม่มีรายงาน

Remark
Blank No rain
* Synoptic Station
T Trace
.. No report

อุณหภูมิสูงสุดและต่ำสุดประจำวันที่ ๙ — ๑๕ มิถุนายน ๒๕๑๒

Daily Max. and Min. Temperature 9 - 15 June 1969

สถานี	Station	อุณหภูมิสูงสุดและต่ำสุดเป็นองศา ซ. Max. and Min. Temperature in degree C.							เฉลี่ยสูงสุดต่ำสุด Average Max. Min.	เฉลี่ยในสัปดาห์ Weekly Mean	ค่าปกติประจำเดือน Monthly Normal
		9	10	11	12	13	14	15			
ภาคเหนือ	**Northern Part**										
1.จ.เชียงราย	Chiang Rai	32.0 22.7	31.5 22.8	30.6 22.3	31.5 22.8	30.8 22.3	32.3 22.9	32.5 22.0	31.6 22.5	27.1	27.5
2.จ.แม่ฮ่องสอน	Mae Hong Son	29.7 23.9	30.6 24.1	30.7 23.4	32.9 22.7	32.6 25.5	34.0 25.7	33.2 23.0	32.0 24.0	28.0	27.4
3.จ.เชียงใหม่	Chiang Mai	31.0 23.2	33.7 24.8	32.6 24.1	32.9 24.0	31.7 24.9	34.0 24.5	33.9 23.6	32.8 24.2	28.5	27.9
4.จ.น่าน	Nan	32.5 24.4	32.5 24.6	34.0 24.9	33.5 25.6	32.0 25.7	33.0 24.5	33.8 24.6	33.0 24.9	29.0	28.6
5.อ.ท่าวังผา	Tha Wang Pha	..	..	..	..	..	..	..	..	..	..
6.จ.ลำปาง	Lampang	32.8 24.0	32.5 23.6	33.0 23.6	34.9 24.4	32.7 24.0	33.8 24.6	34.1 24.9	33.4 24.2	28.8	28.3
7.อ.แม่สะเรียง	Mae Sariang	28.4 23.7	29.8 23.4	30.6 23.5	33.1 23.4	30.6 24.6	31.6 24.4	31.0 23.8	30.7 23.8	27.3	27.5
8.จ.แพร่	Phrae	33.5 23.8	31.2 25.1	32.8 23.7	34.3 25.3	33.5 24.8	33.2 24.9	33.7 24.9	33.2 24.6	28.9	28.0
9.จ.อุตรดิตถ์	Uttaradit	34.2 23.0	31.0 24.0	33.1 21.9	34.0 23.4	33.7 23.0	34.0 23.0	34.9 22.8	33.6 23.0	28.3	29.0
10.เขื่อนสิริกิติ์	Sirikit Dam	34.0 25.3	30.3 25.4	33.2 24.1	35.2 24.8	32.6 24.5	34.3 24.4	.. ..	33.3 24.8	29.1	..
11.จ.ตาก	Tak	33.2 25.0	30.0 25.0	32.8 24.3	32.7 24.9	31.8 26.4	32.7 26.1	34.2 25.2	32.5 25.3	28.9	28.2
12.จ.พิษณุโลก	Phitsanulok	34.0 24.6	32.8 26.5	33.8 25.1	34.2 25.0	33.4 24.1	34.5 24.7	34.4 23.5	33.9 24.8	29.4	29.0
13.อ.แม่สอด	Mae Sot	30.4 23.0	28.1 23.7	29.8 23.0	29.0 22.8	29.8 23.2	29.5 24.2	31.0 23.9	29.7 23.4	26.6	27.1
14.จ.เพชรบูรณ์	Phetchabun	32.7 24.2	33.8 24.3	33.5 24.0	33.2 24.0	31.6 23.1	32.6 23.6	32.5 23.9	32.8 23.9	28.4	28.1
15.อ.หล่มสัก	Lom Sak	..	..	..	..	..	..	..	..	..	..
16.อ.วิเชียรบุรี	Wichian Buri	34.9 23.4	34.0 23.1	34.9 24.0	28.6 24.2	30.8 23.5	33.5 24.0	33.1 25.0	32.8 23.9	28.4	..
ภาคตะวันออกเฉียงเหนือ	**Northeastern Part**										
1.จ.หนองคาย	Nong Khai	33.7 24.2	.. 25.0	33.9 ..	.. 25.5	33.0 ..	30.4 25.3	33.8 24.6	33.0 24.9	29.0	..
2.จ.เลย	Loei	33.3 22.4	33.2 24.3	33.4 23.4	33.9 24.6	33.4 24.5	33.5 25.0	34.8 23.6	33.6 24.0	28.8	27.9
3.จ.อุดรธานี	Udon Thani	33.9 25.5	33.0 26.4	32.4 24.0	32.9 24.5	33.0 26.5	31.8 25.5	33.6 ..	32.9 25.4	29.2	28.9
4.จ.นครพนม	Nakhon Phanom	32.7 23.3	33.5 24.3	32.0 25.9	31.6 23.3	33.6 25.0	32.8 23.8	31.5 23.2	32.5 24.1	28.3	27.8
5.จ.สกลนคร	Sakon Nakhon	32.6 23.0	33.5 25.9	31.3 26.5	31.5 23.7	33.7 24.9	33.7 25.9	30.7 24.1	32.4 24.9	28.7	28.4
6.อ.มุกดาหาร	Mukdahan	33.0 25.1	33.3 25.0	33.1 25.5	33.4 25.5	34.0 25.0	33.5 24.5	33.0 23.5	33.3 24.9	29.1	28.3
7.จ.ขอนแก่น	Khon Kaen	32.7 24.5	33.6 25.0	32.5 24.5	32.8 24.4	34.4 24.6	32.7 23.6	35.1 25.4	33.4 24.6	29.0	28.9
8.อ.โกสุมพิสัย	Kosum Phisai	33.2 24.4	33.3 24.8	34.0 24.7	34.2 24.8	35.1 23.8	.. 25.0	.. ..	34.0 24.6	29.3	..
9.จ.ร้อยเอ็ด	Roi Et	32.5 24.7	33.0 23.3	33.0 24.4	32.2 25.1	33.8 25.5	32.2 24.6	33.5 25.2	32.9 24.7	28.8	28.9
10.จ.ชัยภูมิ	Chaiyaphum	33.0 23.0	32.4 24.2	33.2 24.2	32.0 24.7	32.8 23.7	31.1 25.1	32.0 24.9	32.4 24.3	28.4	28.4
11.จ.อุบลราชธานี	Ubon Ratchathani	33.0 23.2	33.2 25.0	33.0 26.0	33.4 25.9	32.6 25.8	.. 24.4	33.5 24.9	33.1 25.0	29.1	28.4
12.จ.สุรินทร์	Surin	33.5 23.6	34.3 25.3	34.5 23.8	33.3 24.6	33.5 25.0	.. 24.3	33.0 24.5	33.7 24.4	29.1	28.6
13.อ.ท่าตูม	Tha Tum	33.0 23.5	34.5 25.8	34.4 24.9	33.0 24.7	33.4 25.9	32.6 24.2	32.5 24.3	33.3 24.8	29.1	..
14.อ.นางรอง	Nang Rong	34.1 24.1	35.5 25.0	36.0 23.7	34.5 25.3	.. 25.2	.. ..	.. ..	35.0 24.7	29.9	..

สถานี	Station	อุณหภูมิสูงสุดและต่ำสุดเป็นองศา ซ. Max. and Min. Temperature in degree C.							เฉลี่ยสูงสุดต่ำสุด Average Max. Min.	เฉลี่ยในสัปดาห์ Weekly Mean	ค่าปกติประจำเดือน Monthly Normal
		9	10	11	12	13	14	15			
15.จ.นครราชสีมา	Nakhon Ratchasima	33.3 24.2	35.5 24.7	35.4 23.1	34.0 24.5	35.7 23.5	34.8 24.9	34.5 23.9	34.7 24.1	29.4	28.6
16.อ.โชคชัย	Chok Chai	33.0 24.2	34.2 24.3	33.9 23.2	32.8 24.9	32.4 24.3	.. 24.4	.. ..	33.3 24.2	28.8	..
<u>ภาคกลาง</u>	<u>Central Part</u>										
1.จ.นครสวรรค์	Nakhon Sawan	34.0 22.8	34.3 24.9	34.8 25.0	36.1 24.1	34.0 23.0	35.0 23.8	35.3 23.7	34.8 23.6	29.2	29.6
2.จ.ลพบุรี	Lop Buri	33.8 24.5	34.0 24.8	34.8 24.6	33.8 25.0	33.6 24.8	34.3 24.6	34.5 22.5	34.1 24.4	29.3	28.9
3.จ.สุพรรณบุรี	Suphan Buri	35.8 25.5	34.6 25.8	36.7 24.6	35.4 23.9	34.5 24.4	34.5 25.3	34.5 25.6	35.1 25.0	30.1	29.5
4.จ.กาญจนบุรี	Kanchanaburi	34.2 24.8	31.8 25.2	32.7 23.8	34.8 25.0	32.5 25.6	32.0 24.2	31.5 25.1	32.8 24.8	28.8	28.9
5.อ.ทองผาภูมิ	Thong Pha Phum	30.1 24.0	28.7 23.3	31.5 23.0	31.6 23.8	29.1 23.5	28.3 25.0	30.6 23.5	30.0 23.4	26.7	..
6.สนามบินดอนเมือง	Don Muang Air-port	34.4 23.0	34.1 26.1	33.8 25.1	33.1 26.0	32.0 26.0	33.3 26.0	32.5 26.5	33.3 25.5	29.4	29.2
7.จ.พระนคร	Phra Nakhon	34.0 25.3	33.6 25.8	33.4 25.4	32.7 26.3	32.0 26.2	34.0 25.9	32.8 25.8	33.2 25.8	29.5	28.9
8.ศูนย์วิจัยา บางนา	Bang Na	34.5 25.2	34.4 25.6	33.3 24.8	33.2 25.8	33.2 25.9	33.8 25.8	33.2 25.2	33.7 25.5	29.6	..
<u>ภาคตะวันออก</u>	<u>Eastern Part</u>										
1.จ.ปราจีนบุรี	Prachin Buri	33.8 24.0	33.2 25.5	33.5 24.3	33.7 25.7	31.0 22.7	33.4 24.4	33.8 25.0	33.2 24.5	28.9	28.6
2.อ.กบินทร์บุรี	Kabin Buri	33.0 23.1	33.0 25.6	32.7 24.0	32.4 26.2	30.2 24.2	.. 24.4	.. ..	32.3 24.6	28.5	..
3.อ.อรัญประเทศ	Aranyaprathet	33.0 23.7	33.0 24.8	33.7 23.5	33.4 24.3	32.3 23.0	32.7 24.0	32.8 24.5	33.2 24.0	28.6	28.5
4.จ.ชลบุรี	Chon Buri	32.7 24.3	32.6 26.6	32.8 26.0	33.5 26.9	32.8 27.3	33.6 26.6	34.2 26.0	33.3 26.2	29.8	29.0
5.อ.เกาะสีชัง	Ko Si Chang	31.8 25.4	32.8 27.5	32.2 27.4	32.6 27.7	32.3 27.7	32.6 28.0	33.0 27.7	32.5 27.3	29.9	29.5
6.อ.สัตหีบ	Sattahip	32.3 28.2	32.8 27.9	32.8 27.0	32.2 28.2	32.5 27.7	33.6 27.6	35.4 27.0	33.1 27.7	30.4	29.7
7.จ.ระยอง	Rayong	33.1 ..	33.2 28.5	32.0 24.4	31.8 28.6	.. 28.5	.. ..	.. ..	32.5 27.5	30.0	..
8.จ.จันทบุรี	Chanthaburi	31.5 24.2	31.5 25.5	31.0 24.1	29.5 25.2	30.2 24.2	31.8 25.0	31.4 25.5	31.0 24.8	27.9	27.7
9.อ.คลองใหญ่	Khlong Yai	29.6 22.6	30.9 24.3	30.6 24.4	28.6 24.1	28.5 23.8	30.5 24.0	32.1 23.7	30.1 23.8	27.0	27.2
<u>ภาคใต้</u>	<u>Southern Part</u>										
1.อ.หัวหิน	Hua Hin	35.6 26.0	35.7 26.6	32.6 25.5	35.5 26.3	33.9 26.5	34.4 26.1	33.2 25.9	34.4 26.1	30.3	28.9
2.จ.ประจวบคีรีขันธ์	Prachuab Khiri Khan	31.7 24.6	31.3 25.5	29.7 25.5	33.1 25.1	32.5 25.6	33.0 25.4	34.2 24.6	32.2 25.2	28.7	28.4
3.จ.ชุมพร	Chumphon	32.0 24.5	33.0 24.5	32.9 24.1	31.8 24.8	31.8 24.9	33.1 25.1	32.4 24.1	32.4 24.6	28.5	27.6
4.จ.สุราษฎร์ธานี	Surat Thani	33.1 24.3	34.2 25.1	33.0 24.5	32.8 23.8	31.7 24.4	34.1 24.4	34.1 23.0	33.3 24.2	28.8	28.1
5.อ.เกาะสมุย	Ko Samui	.. 27.4	33.7 27.7	32.7 26.8	32.5 26.8	29.4 26.6	.. 26.8	33.0 24.8	32.3 26.7	29.5	..
6.จ.นครศรีธรรมราช	Nakhon Si Thammarat	34.3 24.1	35.4 24.9	34.9 23.5	35.4 24.5	31.5 23.8	36.1 24.2	33.8 23.6	34.5 24.1	29.3	28.4
7.จ.สงขลา	Songkhla	33.3 23.5	33.3 25.7	34.0 25.5	27.9 24.0	32.8 24.4	33.8 24.2	32.7 25.2	33.4 24.6	28.5	28.6
8.จ.ปัตตานี	Pattani	32.0 24.6	33.0 24.6	33.9 24.6	34.3 23.0	33.2 23.9	32.5 23.2	31.0 25.1	32.8 24.1	28.5	..
9.จ.นราธิวาส	Narathiwat	30.8 23.8	33.1 24.6	32.3 24.2	32.9 24.3	32.0 24.1	34.3 24.5	33.0 25.0	32.6 24.4	28.5	27.6
10.จ.ระนอง	Ranong	30.6 23.6	31.8 25.8	32.8 24.6	30.5 24.2	30.7 22.5	31.4 22.8	31.1 23.1	31.3 23.5	27.4	26.6
11.จ.ภูเก็ต	Phuket	32.5 24.0	33.0 25.7	32.0 25.4	30.0 24.8	27.8 23.0	30.5 23.3	30.8 23.5	30.9 24.2	27.6	27.8
12.สนามบินภูเก็ต	Phuket Air-port	31.7 25.7	31.9 27.8	31.8 25.8	30.1 25.4	29.0 23.9	30.6 23.2	30.8 23.5	30.8 25.0	27.9	27.7
13.สนามบินตรัง	Trang Air-port	30.4 23.2	33.2 24.8	32.8 24.8	33.4 24.3	30.6 23.2	32.1 23.4	30.5 24.4	31.9 24.0	28.0	27.5

แก้ไขเพิ่มเติมรายงานอากาศประจำสัปดาห์ฉบับที่ [illegible] เนื่องจากได้รับรายงานภายหลัง

Correction in weekly weather report No. 23/1969 for late report rainfall data

สถานีฝน	Station	วันที่และจำนวนน้ำฝนเป็นมิลลิเมตร Date and amount of rainfall in m.m. มิถุนายน June							ฝนรวม ม.ม. Total m.m.	ฝนรวมตั้งแต่ 1 ม.ค. Accumulative rain-fall Since Jan.1	
		2	3	4	5	6	7	8		ฝนจริง Actual	สูง(+)ต่ำ(–) กว่าปกติ Above(+) Below(–) Normal
ภาคเหนือ	Northern Part										
5. อ.แม่จัน	Mae Chan							18.2	34.0		
7. อ.เทิง	Thoeng							13.0	53.3		
9. อ.พาน	Phan					5.2		1.7	9.2		
11. อ.เวียงป่าเป่า	Wiang Pa Pao					20.5		7.1	27.6		
15. อ.ขุนยวม	Khun Yuam							14.9	36.4		
21. อ.แม่ริม	Mae Rim					11.2	6.5	1.9	41.1		
22. อ.สันทราย	San Sai					1.4	T	T	46.3		
23. อ.ดอยสะเก็ด	Doi Saket					2.8	2.6	7.0	41.9		
27. อ.สันป่าตอง	San Pa Tong						4.2		58.2		
29. อ.ฮอด	Hot							1.9	25.0		
36. อ.เกาะคา	Ko Kha						4.2		10.8		
37. อ.สบปราบ	Sop Prap						3.7	1.9	56.0		
41. อ.สอง	Song							7.5	7.5		
49. อ.นานอย	Na Noi						5.1		20.3		
51. อ.ฟากท่า	Fak Tha		1.3		25.1				37.4		
52. อ.น้ำปาด	Nam Pat					5.4	11.0	12.0	85.4		
54. อ.ท่าปลา	Tha Pla					0.7	7.3		46.9		
65. อ.วังทอง	Wang Thong							7.9	53.0		
66. อ.บางกระทุ่ม	Bang Kratum					5.4	4.0	14.8	113.4		
67. จ.กำแพงเพชร	Kamphaeng Phet						23.5		42.6	290.7	+ 88.4
68. อ.คลองขลุง	Khlong Khlung							50.1	100.9		
69. อ.ขาณุวรลักษบุรี	Khanu Woralaksaburi							23.2	85.4		
70. จ.พิจิตร	Phichit							6.5	73.6	345.7	+ 43.6
72. อ.ตะพานหิน	Taphan Hin							9.8	82.5		
78. อ.ชนแดน	Chon Daen							14.1	57.0		
79. อ.หนองไผ่	Nong Phai							12.1	29.3		
ภาคตะวันออกเฉียงเหนือ	Northeastern Part										
4. อ.ด่านซ้าย	Dan Sai							28.3	87.9		
5. อ.วังสะพุง	Wang Saphung						4.0	1.8	12.8		
8. อ.โพนพิสัย	Phon Phisai							2.5	140.7		
12. อ.หนองหาร	Nong Han							40.5	108.0		
14. อ.วานรนิวาส	Wanon Niwat							20.9	90.8		
15. อ.สว่างแดนดิน	Sawang Daen Din							38.7	89.8		
16. อ.ภูพรรณานิคม	Phanna Nikhom							29.7	69.9		
18. อ.บ้านแพง	Ban Phaeng							100.4	295.9		
19. อ.ท่าอุเทน	Tha Uten							76.5	76.5		

สถานีฝน	Station	วันที่และจำนวนน้ำฝนเป็นมิลลิเมตร Date and amount of rainfall in m.m. มิถุนายน June 2	3	4	5	6	7	8	ฝนรวม ม.ม. Total m.m.	ฝนรวมตั้งแต่ 1 ม.ค. Accumulative rain-fall Since Jan. 1 ฝนจริง Actual	สูง(+)ต่ำ(-) กว่าปกติ Above(+) Below(-) Normal
21. อ.ธาตุพนม	Thai Phanom							22.2	107.6		
25. อ.สหัสขันธุ์	Sahatsakhan					36.5		1.5	84.1		
31. อ.เสลภูมิ	Selaphum							12.1	61.0		
34. อ.พนมไพร	Phanom Phrai							18.5	18.5		
35. อ.สุวรรณภูมิ	Suwannaphum							9.8	121.2		
36. จ.มหาสารคาม	Maha Sarakham							4.4	67.9	458.6	+105.9
38. อ.บรบือ	Borabu							2.4	54.8		
43. อ.มัญจาคีรี	Mancha Khiri							20.2	58.6		
45. อ.บานไผ่	Ban Phai							5.0	118.8		
46. อ.พล	Phon							15.1	71.1		
49. อ.กอนสวรรค์	Khon Sawan							25.6	131.3		
54. อ.คง	Khong							7.3	38.4		
62. อ.โชคชัย	Chok Chai							10.3	42.0		
65. อ.พุทไธสง	Phutthaisong						2.8	2.1	80.5		
66. อ.สตึก	Satuk							6.1	101.0		
67. อ.ลำปลายมาศ	Lam Plai Mat							3.1	12.3		
68. อ.นางรอง	Nang Rong							12.0	43.2		
70. อ.รัตนบุรี	Rattanaburi							33.3	168.4		
72. อ.ศรีขรภูมิ	Sikheraphum							29.4	48.3		
74. อ.สังขะ	Sangkha							13.8	59.1		
75. จ.ศรีสะเกษ	Si Sa Ket						10.1	29.0	118.7	340.2	+ 76.1
77. อ.อุทุมพรพิสัย	Uthumphon Phisai							30.1	92.3		
78. อ.กันทรารมย์	Kanthararom							97.4	221.3		
79. อ.ขุขันธ์	Khukhan							20.5	62.1		
84. อ.ยะโสธร	Yasothon							9.1	135.6		
86. อ.กระการพิชัย	Trakan Phutphon							20.2	99.6		
87. อ.มหาชนะชัย	Maha Chana Chai							17.3	161.8		
88. อ.เขื่องใน	Khuang Nai							26.8	157.8		
89. อ.โขงเจียม	Khong Chiam							49.6	56.5		
90. อ.เดชอุดม	Det Udom							26.1	69.5		
ภาคกลาง	**Central Part**										
2. อ.บรรพตพิสัย	Banphot Phisai							5.4	21.2		
4. อ.ลาดยาว	Lat Yao						11.9	17.0	33.9		
5. อ.ชุมแสง	Chumsaeng							12.9	116.2		
7. อ.ท่าตะโก	Tha Tako							17.3	35.6		
9. จ.อุทัยธานี	Uthai Thani							23.0	23.0		
11. อ.หนองฉาง	Nong Chang							6.7	39.2		
12. อ.ทับทัน	Thab Than							12.2	26.1		
15. จ.ชัยนาท	Chainat							0.4	14.8	176.9	-176.4
24. อ.ชัยบาดาล	Chai Badan							10.9	25.5		
25. อ.บัวชุม	Bua Chum							1.1	5.7		

สถานีฝน	Station	วันที่และจำนวนน้ำฝนเป็นมิลลิเมตร Date and amount of rainfall in m.m. มิถุนายน June							ฝนรวม ม.ม. Total m.m.	ฝนรวมตั้งแต่ 1 ม.ค. Accumulative rain-fall Since Jan.1	
		2	3	4	5	6	7	8		ฝนจริง Actual	สูง(+)ต่ำ(-)กว่าปกติ Above(+) Below(-) Normal
27. อ.โคกสำโรง	Khok Samrong							5.3	8.7		
33. อ.บางปลาม้า	Bang Pla Ma					5.4			5.4		
34. อ.สองพี่น้อง	Song Phi Nong						18.7	24.2	53.1		
35. จ.อ่างทอง	Ang Thong							9.0	41.0	199.1	-167.5
39. อ.ป่าโมก	Pa Mok							6.4	14.6		
40. จ.สระบุรี	Saraburi							32.1	190.1	466.7	+ 83.1
43. อ.หนองแค	Nong Khae							14.3	18.7		
44. อ.แก่งคอย	Kaeng Khoi							46.2	95.1		
46. อ.ท่าเรือ	Tha Rua							20.5	129.2		
48. อ.บางบาล	Bang Ban							26.2	30.8		
49. อ.บางไทร	Bang Sai							3.4	8.1		
51. อ.บางปะอิน	Bang Pa-in						2.1	3.4	23.9		
52. จ.ปทุมธานี	Pathum Thani							12.6	20.4	168.0	-219.2
53. อ.ธัญบุรี	Thanyaburi							2.1	3.1		
54. อ.รังสิต	Rangsit							3.7	7.5		
55. จ.นนทบุรี	Nonthaburi							39.7	148.3	312.7	+ 0.1
56. อ.บางบัวทอง	Bang Bua Thong							85.1	112.8		
57. จ.ธนบุรี	Thon Buri				6.2	5.2	16.4	13.9	53.1	316.5	+ 89.8
63. อ.มีนบุรี	Min Buri							16.5	88.2		
74. อ.ท่าม่วง	Tha Muang							6.5	33.5		
76. จ.นครปฐม	Nakhon Pathom							16.8	24.8	195.0	-162.3
78. อ.นครชัยศรี	Nakhon Chaisi						1.4		45.4		
79. จ.ราชบุรี	Ratchaburi							13.3	53.5	248.3	- 10.7
80. อ.บ้านโป่ง	Ban Pong							29.0	32.4		
81. อ.โพธาราม	Photharam							18.2	30.6		
82. อ.ดำเนินสะดวก	Damnoen Saduak							50.3	80.4		
83. อ.ปากท่อ	Pak The							5.4	72.3		
84. จ.สมุทรสงคราม	Samut Songkham						15.5	30.4	77.8	300.9	+ 31.0
85. อ.บางคนที	Bang Khonthi					33.1			45.8		
<u>ภาคตะวันออก</u>	<u>Eastern Part</u>										
1. จ.นครนายก	Nakhon Nayok							4.6	44.8	252.3	-263.4
2. อ.บ้านนา	Ban Na							13.9	49.7		
3. อ.ปากพลี	Pak Phli							18.4	159.4		
6. อ.ศรีมหาโพธิ	Si Maha Phot							19.0	72.3		
7. อ.กบินทร์บุรี	Kabin Buri							66.9	127.7		
8. อ.สระแก้ว	Sakaeo							36.1	116.4		
9. อ.วัฒนานคร	Watthana Nakhon							2.1	27.2		
18. อ.ศรีราชา	Si Racha							6.4	6.4		
20. จ.ระยอง	Rayong							1.4	88.0	790.0	+418.0
21. อ.บ้านค่าย	Ban Khai					3.5	9.2		20.2		

สถานีฝน	Station	วันที่และจำนวนน้ำฝนเป็นมิลลิเมตร Date and amount of rainfall in m.m. มิถุนายน June							ฝนรวม ม.ม. Total m.m.	ฝนรวมตั้งแต่ 1 ม.ค. Accumulative rain-fall Since Jan.1	
		2	3	4	5	6	7	8		ฝนจริง Actual	สูง(+)ต่ำ(-) กว่าปกติ Above(+) Below (-) Normal
22. อ.แกลง	Klaeng							6.9	57.2		
26. อ.ขลุง	Khlung							46.2	107.9		
27. จ.ตราด	Trat							24.2	284.8	1427.7	+479.0
28. อ.เขาสมิง	Khao Saming							35.0	248.9		
29. อ.แหลมงอบ	Laem Ngop				11.8	28.8	70.2	23.8	254.9		
ภาคใต้	Southern Part										
3. อ.บ้านลาด	Ban Lat							30.3	30.3		
9. อ.ท่าแซะ	Tha Sae						2.6	7.7	27.8		
15. อ.พุนพิน	Phunphin						15.8	24.5	40.3		
25. อ.เขาชัยสน	Khao chaison							28.6	33.3		
27. อ.รัตภูมิ	Rattaphum							14.4	43.4		
29. อ.สะเดา	Sadao							2.7	21.7		
35. อ.เบตง	Betong							45.9	45.9		
42. อ.กระบุรี	Kra Buri							18.0	106.5		
43. จ.พังงา	Phangnga							13.2	100.4	1095.1	+328.9
44. อ.กะปง	Kapong					94.8		13.4	171.5		
45. อ.ตะกั่วป่า	Takua Pa						36.8	11.5	217.1		
46. อ.ทายเหมือง	Thai Muang							14.6	98.2		
49. สนามบินภูเก็ต	Phuket Air-port							2.2	54.2		
51. จ.กระบี่	Krabi							21.7	21.7		
53. อ.คลองท่อม	Khlong Tom							11.4	99.3		
55. อ.ลิเกา	Sikao						20.6	1.8	87.2		
57. อ.ปะเหลียน	Palian							31.4	59.7		
58. จ.สตูล	Satun						5.8		42.6	651.5	- 99.9
59. อ.ทุ่งหว้า	Thung Wa							1.0	9.0		
60. อ.ละงู	Langu							78.5	164.8		

กรมอุตุนิยมวิทยา สำนักนายกรัฐมนตรี

รายงานอากาศประจำสัปดาห์ ระหว่างวันที่ ๑๖ – ๒๒ มิถุนายน ๒๕๑๒

และ

การคาดหมายลักษณะอากาศ ระหว่างวันที่ ๒๓ – ๒๙ มิถุนายน ๒๕๑๒

ฉบับที่ ๒๕/๒๕๑๒

พลเรือโท สนิธ เวสารัชชนันท์

อธิบดีกรมอุตุนิยมวิทยา

ATMOSPHERIC SCIENCES
LIBRARY
1969
E. S. S. A.
U. S. Dept. of Commerce

METEOROLOGICAL DEPARTMENT
OFFICE OF THE PRIME MINISTER
BANGKOK THAILAND

WEEKLY WEATHER REPORT

DURING THE PERIOD 16 – 22 JUNE 1969

AND

WEATHER OUTLOOK

DURING 23 – 29 JUNE 1969

No. 25/1969

Sanit Vesa – rajananda

Vice Admiral, Director General

การคาดหมายลักษณะอากาศใน ๗ วันข้างหน้า
ตั้งแต่วันที่ ๒๓ - ๒๙ มิถุนายน ๒๕๑๒

ลักษณะทั่วไป

ร่องมรสุมได้เลื่อนขึ้นไปอยู่ทางประเทศจีนตอนใต้แล้ว ลักษณะเช่นนี้จะทำให้ปริมาณน้ำฝนในประเทศไทยลดน้อยลงเกือบทั่วไป

ภาคเหนือ ภาคตะวันออกเฉียงเหนือ ภาคกลาง ภาคตะวันออก อ่าวไทย ฝั่งตะวันออก	ในระยะครึ่งแรกของสัปดาห์จะมีฝนในเกณฑ์ดี แต่ในครึ่งหลังของสัปดาห์ฝนจะน้อยลงทั่วไป
อ่าวไทย ฝั่งตะวันตก	ตลอดสัปดาห์จะมีฝนหรือฝนฟ้าคะนองเป็นแห่ง ๆ ตามชายฝั่ง
ภาคใต้ ฝั่งตะวันตก	ตลอดสัปดาห์จะมีฝนเกือบทั่วไป
พระนคร และ ธนบุรี	ในระยะครึ่งแรกของสัปดาห์จะมีฝนในเกณฑ์ดี แต่ในครึ่งหลังของสัปดาห์ฝนจะน้อยลงทั่วไป

กรมอุตุนิยมวิทยา
๒๓ มิ.ย. ๑๒

Weather Outlook for the next seven days

From 23 - 29 June 1969

General Situation

The monsoon trough has moved to the southern portion of China mainland. Under this condition, will reduce the amount of rainfall in most places of Thailand.

Northern Part: Northeastern Part: Central Part: Eastern Part: Gulf of Thailand, East Coast:	Good rains in the first half of the week while less falls in the second half.
Gulf of Thailand, West Coast:	Throughout the week isolated showers or thunder-showers along the coast.
Southern Thailand, West Coast:	Throughout the week almost widespread rainshowers.
Phra Nakhon & Thonburi:	Good rains in the first half of the week while less falls in the second half.

Meteorological Department
23 / 6 / 1969

สรุปลักษณะอากาศทั่วไปในรอบสัปดาห์
ตั้งแต่วันที่ ๑๖-๒๒ มิถุนายน ๒๕๑๒

๑. ในระหว่างสัปดาห์หย่อมความกดอากาศต่ำได้ปกคลุมอยู่ในบริเวณอ่าวตังเกี๋ย และร่องมรสุมพาดจากหย่อมความกดอากาศต่ำนี้ผ่านตอนเหนือสุดของประเทศไทยในตอนต้นสัปดาห์ได้มีดีเปรสชั่นได้ก่อตัวขึ้นในบริเวณกลางอ่าวเบงกอลและได้เคลื่อนไปทางเหนือขึ้นฝั่งปากีสถานตะวันออกแล้วสลายตัวไปในตอนกลางสัปดาห์ มรสุมตะวันตกเฉียงใต้ที่พัดปกคลุมประเทศไทยมีกำลังปานกลางตลอดสัปดาห์

๒. ในระหว่างสัปดาห์มีฝนกระจายเกือบทั่วไปในบริเวณตั้งแต่เหนืออ่าวไทยขึ้นไป โดยมีปริมาณของฝนดีพอสมควร ส่วนในภาคใต้ยังคงมีฝนชุกในบริเวณฝั่งตะวันตก แต่ในบริเวณฝั่งตะวันออกมีฝนเล็กน้อยถึงปานกลางเป็นแห่ง ๆ

๓. ในระหว่างสัปดาห์ ปริมาณฝนสูงสุดประจำวันตรวจวัดได้ในภาคต่าง ๆ ของประเทศไทยมีดังต่อไปนี้

ภาคเหนือ	๑๑๙.๒ มม. ที่	อ.ท่าวังผา	จ.น่าน	เมื่อวันที่	๑๘ มิ.ย.
ภาคตะวันออกเฉียงเหนือ	๑๗๕.๗ " "	อ.เมือง	จ.บุรีรัมย์	"	๒๑ "
ภาคกลาง	๕๙.๗ " "	กรมอุตุนิยมวิทยา	จ.พระนคร	"	๒๒ "
ภาคตะวันออก	๘๕.๔ " "	อ.เมือง	จ.นครนายก	"	๑๙ "
ภาคใต้	๑๓๘.๕ " "	อ.ท้ายเหมือง	จ.พังงา	"	๒๐ "

กรมอุตุนิยมวิทยา

๒๓ มิ.ย. ๑๒

General Situation

Period 16 - 22 June 1969

1. During the week, the low cells located in the Gulf of Tonkin and the monsoon trough extended from the low cells across the extreme north of Thailand. In the early period of the week, a depression developed in the Central Bay of Bengal and moved northwards to the East Pakistan coast then dissipated in the middle period of the week. The southwest monsoon over Thailand was moderate throughout the week.

2. During the week, almost widespread rains with adequate amount occurred over the Upper Thailand. Copious rains still occurred in the west coast of the Southern part but isolated light to moderate rains distributed in the east coast.

3. During the week the daily heaviest rainfalls in various parts of Thailand were as follows :-

Northern Part	119.2	mm. at	Tha Wang Pha	on	18	June
Northeastern Part	175.7	" "	Buriam	"	21	"
Central	59.7	" "	Phra Nakhon	"	22	"
Eastern Part	85.4	" "	Nakhon Nayok	"	19	"
Southern Part	138.5	" "	Thai Muang	"	20	"

Meteorological Department
23 / 6 /1969

ข่าวอากาศเพื่อการเกษตรประจำสัปดาห์

เมื่อวันที่ ๑๖ - ๒๒ มิถุนายน มีลักษณะอากาศซึ่งพอสรุปได้ดังต่อไปนี้.

๑. ในระหว่างสัปดาห์หย่อมความกดอากาศต่ำได้ปกคลุมอยู่ในบริเวณอ่าวตังเกี๋ย และร่องมรสุมพาดจากหย่อมความกดอากาศต่ำนี้ผ่านตอนเหนือสุดของประเทศไทย ในตอนต้นสัปดาห์ได้มีดีเปรสชั่นได้ก่อตัวขึ้นในบริเวณกลางอ่าวเบงกอล และได้เคลื่อนไปทางเหนือขึ้นฝั่งปากีสถานตะวันออกแล้วสลายตัวไปในตอนกลางสัปดาห์ มรสุมตะวันตกเฉียงใต้ที่พัดปกคลุมประเทศไทยมีกำลังปานกลางตลอดสัปดาห์

๒. ในระหว่างสัปดาห์มีฝนกระจายเกือบทั่วไปในบริเวณตั้งแต่เหนืออ่าวไทยขึ้นไป โดยมีปริมาณของฝนดีพอสมควร ส่วนในภาคใต้ยังคงมีฝนชุกในบริเวณฝั่งตะวันตก แต่ในบริเวณฝั่งตะวันออกมีฝนเล็กน้อยถึงปานกลางเป็นแห่ง ๆ

ข้อควรทราบ

ร่องมรสุมได้เลื่อนขึ้นไปอยู่ทางประเทศจีนตอนใต้ ทำให้กลุ่มฝนส่วนใหญ่ตกในประเทศจีน สำหรับประเทศไทยนั้นจะยังคงมีฝนในครึ่งแรกของสัปดาห์แต่ปริมาณจะลดน้อยลงในครึ่งหลังของสัปดาห์ ลักษณะอากาศเช่นนี้เหมาะแก่การระบาดของแมลงศัตรูพืชจำพวกตั๊กแตน ซึ่งอาจจะทำลายพืชผลให้ได้รับความเสียหายมากขึ้น กสิกรจึงควรระมัดระวังไว้ด้วย.

กองอากาศเกษตร กรมอุตุนิยมวิทยา

๒๓ มิถุนายน ๒๕๑๒

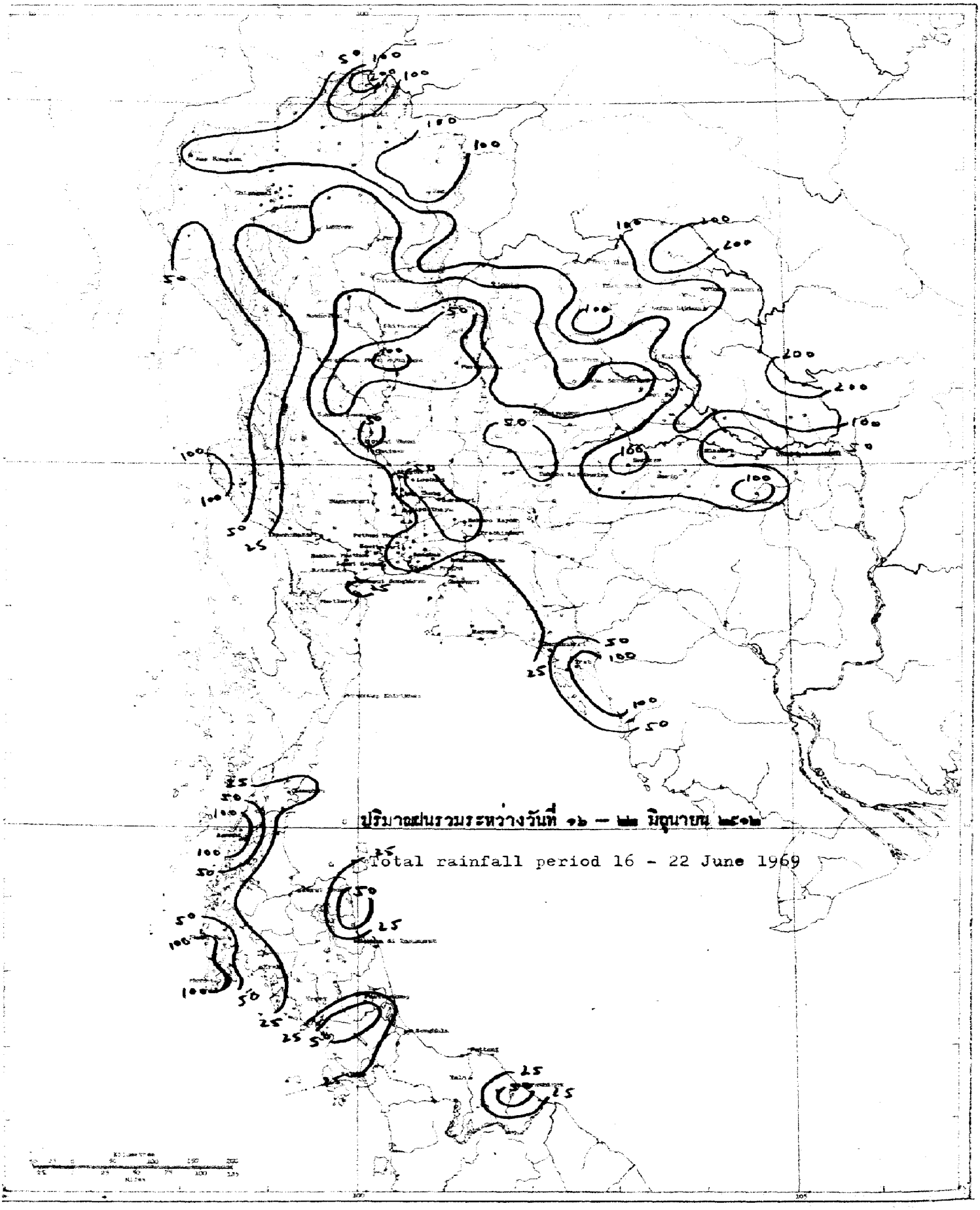
ปริมาณฝนรวมระหว่างวันที่ ๑๖ – ๒๒ มิถุนายน ๒๕๑๒
Total rainfall period 16 - 22 June 1969

สถานีฝน	Station	วันที่และจำนวนน้ำฝนเป็นมิลลิเมตร Date and amount of rainfall in m.m. มิถุนายน June							ฝนรวม ม.ม. Total m.m.	ฝนรวมตั้งแต่ 1 ม.ค. Accumulative rain-fall Since Jan. 1	
		16	17	18	19	20	21	22		ฝนจริง Actual	สูง(+) ต่ำ(-) กว่าปกติ Above(+) Below(-) Normal
ภาคเหนือ	Northern Part										
1. จ.เชียงราย	Chiang Rai*	2.3	18.4	67.1	9.0	0.3		33.5	130.6	637.5	+145.1
2. อ.แม่สาย	Mae Sai	8.0	4.0	30.0	20.0				62.0		
3. อ.เชียงแสน	Chiang Saen	34.3	76.6	88.1	2.4				201.4		
4. อ.เชียงของ	Chiang Khong	9.2	41.8	52.0	4.5				107.5		
5. อ.แม่จัน	Mae Chan	53.4	38.2	46.4	18.4				156.4		
6. อ.แม่สรวย	Mae Suai	4.6	4.5	51.5	1.9				62.5		
7. อ.เทิง	Thoeng		22.5	20.7					43.2		
8. อ.เชียงคำ	Chiang Kham	7.3	23.2	50.1					80.6		
9. อ.พาน	Phan		20.2	64.8					85.0		
10. อ.แม่ใจ	Mae Chai	3.8	7.7	53.7	4.8	0.4			70.4		
11. อ.เวียงป่าเป้า	Wiang Pa Pao	6.6		63.6	3.2				73.4		
12. อ.พะเยา	Phayao	6.8	1.7	72.1	11.8				92.4		
13. จ.แม่ฮ่องสอน	Mae Hong Son*	6.3	4.3	19.9	1.8	8.2	2.3	9.0	51.8	438.1	+140.6
14. อ.ปาย	Pai	18.0		19.5	15.0				52.5		
15. อ.ขุนยวม	Khun Yuam	20.0		10.0					30.0		
16. อ.แม่สะเรียง	Mae Sariang*	1.3	12.7	17.5	11.7	3.7	3.1	1.8	51.8	351.3	-118.3
17. จ.เชียงใหม่	Chiang Mai*		1.5	3.6	14.1	6.7	0.8	9.5	36.2	344.9	- 42.5
18. อ.ฝาง	Fang			34.6	1.8	1.7			38.1		
19. อ.เชียงดาว	Chiang Dao	49.2	26.3						75.5		
20. อ.แม่แตง	Mae Taeng	..	..	..	..	..	..	..	..		
21. อ.แม่ริม	Mae Rim	1.4	12.7	17.0					31.1		
22. อ.สันทราย	San Sai		1.0	14.6	2.3				17.9		
23. อ.ดอยสะเก็ด	Doi Saket			11.1	4.1	4.2			19.4		
24. อ.สันกำแพง	San Kamphaeng	..	..	..	..	..	..	..	..		
25. อ.หางดง	Hang Dong			3.8	3.6		5.3		12.7		
26. อ.สารภี	Saraphi			10.5	10.7				21.2		
27. อ.สันป่าตอง	San Pa Tong				1.3				1.3		
28. อ.จอมทอง	Chom Thong			7.6		3.1			10.7		
29. อ.ฮอด	Hot	0.2	0.2	7.6	6.1	8.4			22.5		
30. จ.ลำพูน	Lamphun		0.3	3.3	8.0	19.3			30.9		
31. อ.ป่าซาง	Pa Sang	..	..	..	..	..	..	..	..		
32. อ.ลี้	Li	..	..	..	..	..	..	..	..		
33. จ.ลำปาง	Lampang*	T	1.2	18.9	T	T	2.2		22.3	388.7	+ 10.8
34. อ.งาว	Ngao			20.2					20.2		
35. อ.แจ้ห่ม	Chae Hom	..	..	..	..	..	..	..	..		
36. อ.เกาะคา	Ko Kha	2.2		6.2	0.8		16.8		26.0		
37. อ.สบปราบ	Sop Prap			1.3	T	0.7	0.8		2.8		
38. อ.เถิน	Thoen			5.9	6.1	2.3			14.3		
39. อ.แม่พริก	Mae Phrik			4.5					4.5		

สถานีฝน	Station	วันที่และจำนวนน้ำฝนเป็นมิลลิเมตร Date and amount of rainfall in m.m. มิถุนายน June							ฝนรวม ม.ม. Total m.m.	ฝนรวมตั้งแต่ 1 ม.ค. Accumulative rain-fall Since Jan. 1	
		16	17	18	19	20	21	22		ฝนจริง Actual	สูง(+) ต่ำ(-) กว่าปกติ Above(+) Below(-) Normal
40.จ.แพร่	Phrae*	T	T	5.6	1.7	1.9	1.4		10.6	366.7	+ 1.7
41.อ.สอง	Song			10.4					10.4		
42.อ.สูงเม่น	Sung Men	..	..	..	..	..	..	..	..		
43.อ.เด่นชัย	Den Chai		4.7	5.6	2.3		2.7		15.3		
44.จ.น่าน	Nan*	8.4	25.1	93.6	1.1	0.5			128.7	481.4	+ 99.6
45.อ.ทุ่งช้าง	Thung Chang	46.1	83.1	17.2	7.7				154.1		
46.อ.ท่าวังผา	Tha Wang Pha*	52.6		119.2	2.3	1.0	7.5		182.6		
47.อ.ปัว	Pua	23.5	38.5	110.3	1.2				173.5		
48.อ.สา	Sa	28.0		20.5					48.5		
49.อ.นาน้อย	Na Noi			29.5	3.8				33.3		
50.จ.อุตรดิตถ์	Uttaradit*		1.8	11.7	0.3	0.4	T		14.2	319.7	-212.4
51.อ.ฟากท่า	Fak Tha	7.9	1.2	29.2					38.3		
52.อ.น้ำปาด	Nam Pat			46.5	9.1				55.6		
53.เขื่อนสิริกิติ์	Sirikit Dam*	4.6		13.0	5.8	0.4			23.8		
54.อ.ท่าปลา	Tha Pla	13.1	0.4	9.2	7.8				30.5		
55.อ.ลับแล	Laplae			4.8	3.3				8.1		
56.จ.ตาก	Tak*	1.1	T	23.0	2.9	1.9	T	T	28.9	250.4	- 10.0
57.อ.บ้านตาก	Ban Tak	0.6		4.8	4.8				10.2		
58.อ.แม่สอด	Mae sot*	17.6	3.6	4.8	25.9	7.4	17.4	9.1	76.8	489.5	+108.8
59.อ.อุ้มผาง	Umphang	..	..	..	..	..	..	..	..		
60.จ.สุโขทัย	Sukhothai		44.5						44.5	285.9	-178.9
61.อ.สวรรคโลก	Sawankhalok			34.5	0.7				35.2		
62.อ.กงไกรลาศ	Kong Krailat	1.4		12.7	1.0				13.1		
63.จ.พิษณุโลก	Phitsanulok*	2.4	4.9	3.1	15.7		1.7	T	27.8	388.8	- 64.0
64.อ.พรหมพิราม	Phrom Phiram	3.8	10.8	26.2					40.8		
65.อ.วังทอง	Wang Thong	4.0	0.2	9.9	10.2	0.9	2.9		28.1		
66.อ.บางกระทุ่ม	Bang Kratum	13.0	5.4	1.3	2.9	10.0			32.6		
67.จ.กำแพงเพชร	Kamphaeng Phet	9.4	4.3		2.8				16.5	346.3	+100.3
68.อ.คลองขลุง	Khlong Khlung		50.3	20.1					70.4		
69.อ.ขานุวรลักษบุรี	Khanu Woralaksaburi		5.2	53.2	0.6				59.0		
70.จ.พิจิตร	Phichit	12.7	30.5	13.7	45.8				102.7	517.1	+118.1
71.อ.สามง่าม	Sam Ngam		19.3						19.3		
72.อ.ตะพานหิน	Taphan Hin	17.8	5.0	3.6	24.6				51.0		
73.อ.บางมูลนาก	Bang Mun Nak			47.4					47.4		
74.อ.โพทะเล	Pho Thale	..	..	..	..	..	..	..	..		
75.จ.เพชรบูรณ์	Phetchabun*	24.4	1.5	14.9	5.4			11.3	57.5	347.8	- 53.9
76.อ.หล่มเก่า	Lom Kao	2.5	1.0	49.5	10.6	7.0			70.6		
77.อ.หล่มสัก	Lom Sak*	10.3	0.7	25.3	0.7				37.0		
78.อ.ชนแดน	Chon Daen	6.6	30.4	33.7	12.1	1.4			84.2		
79.อ.หนองไผ่	Nong Phai	9.4	6.1	18.4					33.9		
80.อ.วิเชียรบุรี	Wichian Buri*	22.9	T	1.9		0.5		T	25.3		

สถานีฝน	Station	วันที่และจำนวนน้ำฝนเป็นมิลลิเมตร Date and amount of rainfall in m.m. มิถุนายน June							ฝนรวม ม.ม. Total m.m.	ฝนรวมตั้งแต่ 1 ม.ค. Accumulative rain-fall Since Jan. 1	
		16	17	18	19	20	21	22		ฝนจริง Actual	สูง(+)ต่ำ(-) กว่าปกติ Above(+) Below(-) Normal
ภาคตะวันออกเฉียงเหนือ	Northeastern Part										
1.จ.เลย	Loei*	4.1	0.8	10.6	6.5	0.3	0.1	3.6	26.0	430.1	- 90.0
2.อ.เชียงคาน	Chiang Khan	15.6	18.7	12.4	2.7				49.4		
3.อ.ท่าลี่	Tha Li	..	..	..	..	..	..	..	..		
4.อ.ด่านซ้าย	Dan Sai			14.2					14.2		
5.อ.วังสะพุง	Wang Saphung		2.4	6.8	6.9				16.1		
6.จ.หนองคาย	Nong Khai*	3.5	13.3	37.1	8.0	3.5	1.0		66.4	653.0	+ 63.6
7.อ.ศรีเชียงใหม่	Si Chiang Mai	8.9	24.4	32.6	4.5	18.0			88.2		
8.อ.โพนพิสัย	Phon Phisai	24.0	33.5	32.2		9.5			99.2		
9.อ.ท่าบ่อ	Tha Bo	16.5	12.4	44.1	20.3		0.4		93.7		
10.จ.อุดรธานี	Udon Thani*	2.3	1.3	36.3	16.0		7.6		63.5	532.3	+ 39.2
11.อ.เพ็ญ	Phen	7.4	12.5	43.9					63.8		
12.อ.หนองหาร	Nong Han	16.0		45.0	15.3				76.3		
13.จ.สกลนคร	Sakon Nakhon*	9.0	8.3	7.9	39.7	12.8	0.2	T	77.9	723.1	+166.4
14.อ.วานรนิวาส	Wanon Niwat	75.2	9.5	103.2	14.7		8.5		211.1		
15.อ.สว่างแดนดิน	Sawang Daen Din	30.4		60.8					91.2		
16.อ.พรรณานิคม	Phanna Nikhom	50.5		16.4	16.7		12.7		96.3		
17.จ.นครพนม	Nakhon Phanom*	30.7	2.1	61.0	2.6	0.9	47.3	4.5	149.1	924.3	+231.8
18.อ.บ้านแพง	Ban Phaeng	35.4	92.8	58.2	34.2	47.1			267.7		
19.อ.ท่าอุเทน	Tha Uten	67.2	12.6	34.4	6.6		15.4		136.2		
20.อ.นาแก	Na Kae	29.5	6.8	8.3	46.7	56.3			147.6		
21.อ.ธาตุพนม	That Phanom	65.7	11.2	48.3	14.8				140.0		
22.อ.มุกดาหาร	Mukdahan*	25.6	17.6	35.1	22.6	7.7	1.4	0.3	110.3	379.2	- 58.1
23.จ.กาฬสินธุ์	Kalasin	41.2	6.2	3.2	13.5	17.1			81.2		
24.อ.บางตลาด	Yang Talat	7.1	4.2	4.9	4.3	14.3			34.8		
25.อ.สหัสขันธ์	Sahatsakhan	24.8		5.4					30.2		
26.อ.กมลาไสย	Kamalasai	6.4	6.5	1.4	2.3		4.9		21.5		
27.จ.ร้อยเอ็ด	Roi Et*	14.7	6.7	6.3	0.6	10.9	4.0	T	43.2	575.1	+ 72.5
28.อ.โพนทอง	Phon Thong	91.0	17.9	6.7	10.8				126.4		
29.อ.ธวัชบุรี	Thawatchaburi	18.5	15.2	6.9		5.2	11.3		57.1		
30.อ.อาจสามารถ	At Samat	20.2	20.3	4.5					45.0		
31.อ.เสลภูมิ	Selaphum	28.5	31.5	2.4	3.2	2.8	5.4		73.8		
32.อ.จตุรพักตรพิมาน	Chaturaphak Phiman	0.7	20.4	10.8					31.9		
33.อ.เกษตรวิสัย	Kaset Wisai	70.8	14.3	9.5					94.6		
34.อ.พนมไพร	Phanom Phrai	..	..	..	..	..	..	..	..		
35.อ.สุวรรณภูมิ	Suwannaphum	44.2	25.9	19.0	38.2		20.0		147.3		
36.จ.มหาสารคาม	Maha Sarakham	10.1	5.8	T	1.2	4.6			21.7		
37.อ.โกสุมพิสัย	Kosum Phisai*	8.4	2.9	3.9	0.7	2.3	2.4		20.6		
38.อ.บรบือ	Borabu	4.7	9.0	2.6					16.3		
39.อ.พยัคฆภูมิพิสัย	Phayakkhaphum Phisai		3.0	2.9		4.0			9.9		
40.จ.ขอนแก่น	Khon Kaen*	0.2	T	2.6	6.0	1.0	24.8		34.6	401.6	- 54.6

สถานีฝน	Station	วันที่และจำนวนน้ำฝนเป็นมิลลิเมตร Date and amount of rainfall in m.m. มิถุนายน June							ฝนรวม m.m. Total m.m.	ฝนรวมตั้งแต่ 1 ม.ค. Accumulative rain-fall Since Jan. 1	
		16	17	18	19	20	21	22		ฝนจริง Actual	สูง(+)ต่ำ(-) กว่าปกติ Above(+) Below(-) Normal
41.อ.ภูเวียง	Phu Wiang			8.9	23.3	2.1	7.5		41.8		
42.อ.ชุมแพ	Chum Phae			6.0	4.5	3.8			14.3		
43.อ.มัญจาคีรี	Mancha Khiri		6.7						6.7		
44.อ.ชนบท	Chonnabot*	1.1	13.2	4.3		T			18.6		
45.อ.บ้านไผ่	Ban Phai	1.5	6.0	5.0		1.2	0.2		13.9		
46.อ.พล	Phon	25.5	17.9		2.5				45.9		
47.จ.ชัยภูมิ	Chaiyaphum*	20.9	5.1	0.7					26.7	532.8	+176.8
48.อ.ภูเขียว	Phu Khiec			6.9	10.5				17.4		
49.อ.คอนสวรรค์	Khon Sawan	4.2	6.4	1.0		T			11.6		
50.อ.จัตุรัส	Chatturat	68.7	8.1	T					76.8		
51.อ.บำเหน็จณรงค์	Bamnet Narong	10.3	11.0	32.4					53.7		
52.จ.นครราชสีมา	Nakhon Ratchasima*		2.5	2.7	3.1	1.9	2.5	46.7	59.4	333.8	- 34.7
53.อ.บัวใหญ่	Bua Yai		36.4						36.4		
54.อ.คง	Khong	3.3		10.0			T		13.3		
55.อ.ด่านขุนทด	Dan Khun Thot		7.2						7.2		
56.อ.โนนไทย	Non Thai		28.0	46.5					74.5		
57.อ.โนนสูง	Non Sung	..	..	..	..	..	..	..	..		
58.อ.พิมาย	Phimai			3.4			2.2		5.6		
59.อ.สีคิ้ว	Sikhiu	4.5							4.5		
60.อ.สูงเนิน	Sung Noen	..	..	..	..	..	..	..	..		
61.อ.ปักธงชัย	Phak Thong Chai								0.0		
62.อ.โชคชัย	Chok Chai*				7.7	1.8	9.9		19.4		
63.อ.ครบุรี	Khon Buri				4.2				4.2		
64.จ.บุรีรัมย์	Buri Ram						175.7		175.7	..	..
65.อ.พุทไธสง	Phutthaisong	0.9	6.9	8.9		11.6			28.3		
66.อ.สตึก	Satuk	8.9		2.7	T		19.3		30.9		
67.อ.ลำปลายมาศ	Lam Plai Mat	11.7	1.6	29.2		7.6			50.1		
68.อ.นางรอง	Nang Rong*		1.7	16.8	1.1	5.5	31.1		56.2		
69.จ.สุรินทร์	Surin*	6.3		25.8	7.9		24.6		64.6	395.3	+ 34.5
70.อ.รัตนบุรี	Rattanaburi	34.5	5.0						39.5		
71.อ.ท่าตูม	Tha Tum*	36.3	3.7	0.6	7.2	T	4.5	T	52.3		
72.อ.ศีขรภูมิ	Sikhoraphum	7.4		18.9			36.7		63.0		
73.อ.ปราสาท	Prasat	3.9		4.7		15.8	40.2		64.6		
74.อ.สังขะ	Sangkha			20.2	8.6	26.4			55.2		
75.จ.ศรีสะเกษ	Si Sa Ket			25.6	18.2				43.8	384.0	+12.4
76.อ.ราษีไศล	Rasi Salai	23.3		9.4					32.7		
77.อ.อุทุมพรพิสัย	Uthumphon Phisai			9.7	22.3		6.7		38.7		
78.อ.กันทรารมย์	Kanthararom	7.1		15.6	9.4				32.1		
79.อ.ขุขันธ์	Khukhan				40.5		50.6		91.1		
80.อ.กันทรลักษ์	Kantharalak			34.3	54.6	31.3			120.2		
81.จ.อุบลราชธานี	Ubon Ratchathani*	4.5	0.1	19.2	36.7	1.4	T	4.7	66.6	563.0	+ 5.1

สถานีฝน	Station	วันที่และจำนวนน้ำฝนเป็นมิลลิเมตร Date and amount of rainfall in m. m. มิถุนายน June							ฝนรวม ม.ม. Total m. m.	ฝนรวมตั้งแต่ 1 ม.ค. Accumulative rain-fall Since Jan. 1	
		16	17	18	19	20	21	22		ฝนจริง Actual	สูง(+)ต่ำ(-) กว่าปกติ Above(+) Below(-) Normal
82.อ.เขมราฐ	Khemarat	91.2	32.2	13.7	65.9	45.0			248.0		
83.อ.อำนาจเจริญ	Amnat Charoen	32.3	37.2	9.5	38.5				117.5		
84.อ.ยโสธร	Yasothon	49.5	63.2		5.4		25.0		143.1		
85.อ.คำเขื่อนแก้ว	Kham Khuan Kaeo	34.2	21.2		25.4				80.8		
86.อ.ตระการพืชผล	Trakan Phutphon	22.4	3.2	21.4	32.8	7.3			87.1		
87.อ.มหาชนะชัย	Maha Chana Chai	18.4	12.3	10.8	3.5		3.1		48.1		
88.อ.เขื่องใน	Khuang Nai	28.5		12.0	7.5				48.0		
89.อ.โขงเจียม	Khong Chiam			61.3	33.9	1.9	5.6		102.7		
90.อ.เดชอุดม	Det Udom	8.6	2.8	34.5	1.5				47.4		
<u>ภาคกลาง</u>	<u>Central Part</u>										
1.จ.นครสวรรค์	Nakhon Sawan*	13.3	12.0	0.8	T	2.5			28.6	493.4	+105.0
2.อ.บรรพตพิสัย	Banphot Phisai	T	14.2	11.6	6.5				32.3		
3.อ.ตากลี	Takhli					15.2			15.2		
4.อ.ลาดยาว	Lat Yao	22.9	35.7	11.8	10.2				80.8		
5.อ.ชุมแสง	Chumsaeng	5.6	2.7	2.8	3.4	T			14.5		
6.อ.หนองบัว	Nong Bua		16.2	11.6					27.8		
7.อ.ท่าตะโก	Tha Tako	36.2	2.2						38.4		
8.อ.พยุหะคีรี	Phayuha Khiri	55.8	2.6	2.5					60.9		
9.จ.อุทัยธานี	Uthai Thani	6.3	2.8						9.1	..	..
10.อ.สว่างอารมณ์	Sawang Arom	23.7	14.6						38.3		
11.อ.หนองฉาง	Nong Chang	7.2	13.1						20.3		
12.อ.ทัพทัน	Thab Than	31.6	18.2	0.6		21.1			71.5		
13.อ.หนองขาหย่าง	Nong Khayang	16.2	..	..	..	..	..	..	..		
14.อ.บ้านไร่	Ban Rai	..	..	..	..	..	..	..	..		
15.จ.ชัยนาท	Chainat	4.1	2.2				0.4		6.7	252.8	-145.0
16.อ.มโนรมย์	Manorom	8.4	0.7			20.9			30.0		
17.อ.วัดสิงห์	Wat Sing	16.6			2.5	2.9			22.0		
18.จ.สิงห์บุรี	Sing Buri								0.0	150.3	-189.3
19.อ.อินทร์บุรี	In Buri								0.0		
20.อ.บางระจัน	Bang Rachan			2.0					2.0		
21.อ.พรหมบุรี	Phrom Buri		13.2						13.2		
22.จ.ลพบุรี	Lopburi*	T	5.5	1.2	T	T		T	6.7	294.6	-124.0
23.อ.บ้านหมี่	Ban Mi			0.9					0.9		
24.อ.ชัยบาดาล	Chai Badan	9.2	7.1	0.8		T			17.1		
25.อ.บัวชุม	Bua Chum*	55.0	20.9	0.3	T	T			76.2		
26.อ.ท่าวุ้ง	Tha Wung								0.0		
27.อ.โคกสำโรง	Khok Samrong	15.6							15.6		
28.จ.สุพรรณบุรี	Suphan Buri*			0.2		4.0		11.2	15.4	338.8	- 28.6
29.อ.ดอนเจดีย์	Don Chedi								0.0		
30.อ.เดิมบางนางบวช	Doembang Nangbuat								0.0		
31.อ.สามชุก	Sam Chuk								0.0		

สถานีฝน	Station	วันที่และจำนวนน้ำฝนเป็นมิลลิเมตร Date and amount of rainfall in m.m. มิถุนายน June							ฝนรวม ม.ม. Total m.m.	ฝนรวมตั้งแต่ 1 ม.ค. Accumulative rain-fall Since Jan. 1	
		16	17	18	19	20	21	22		ฝนจริง Actual	สูง(+)ต่ำ(-) กว่าปกติ Above(+) Below(-) Normal
32.อ.ศรีประจันต์	Si Prachan								0.0		
33.อ.บางปลาม้า	Bang Pla Ma								0.0		
34.อ.สองพี่น้อง	Song Phi Nong								0.0		
35.จ.อ่างทอง	Ang Thong								0.0	212.9	-210.0
36.อ.โพธิ์ทอง	Pho Thong								0.0		
37.อ.ไชโย	Chaiyo								0.0		
38.อ.วิเศษชัยชาญ	Wiset Chai Chan	..	..	..	..	..	..	..	..		
39.อ.ป่าโมก	Pa Mok								0.0		
40.จ.สระบุรี	Saraburi	13.2	29.4		7.9				50.5	570.8	+ 93.0
41.อ.พระพุทธบาท	Phra Phutthabat	10.0							10.0		
42.อ.บ้านหมอ	Ban Mo				8.3	36.3			44.6		
43.อ.หนองแค	Nong Khae		1.5			10.3			11.8		
44.อ.แก่งคอย	Kaeng Khoi		7.3						7.3		
45.จ.พระนครศรีอยุธยา	Ayutthaya					5.3			5.3	..	..
46.อ.ท่าเรือ	Tha Rua	T	0.9		T	4.9			5.8		
47.อ.ผักไห่	Phak Hai								0.0		
48.อ.บางบาล	Bang Ban								0.0		
49.อ.บางไทร	Bang Sai		9.2						9.2		
50.อ.เสนา	Sena				T				T		
51.อ.บางปะอิน	Bang Pa-in		2.6		5.7				8.3		
52.จ.ปทุมธานี	Pathum Thani	0.8	T			32.7			33.5	230.3	-233.3
53.อ.ธัญบุรี	Thanyaburi				25.1	10.0			35.1		
54.ต.รังสิต	Rangsit				26.4	8.6			35.0		
55.จ.นนทบุรี	Nonthaburi				28.8				28.8	383.0	- 11.4
56.อ.บางบัวทอง	Bang Bua Thong		T		1.4	4.2			5.6		
57.จ.ธนบุรี	Thon Buri				20.8				20.8	423.3	+128.7
58.อ.บางขุนเทียน	Bang Khun Thian				2.3				2.3		
59.อ.ตลิ่งชัน	Taling Chan				43.3				43.3		
60.จ.พระนคร	Phra Nakhon*			T	10.8	0.2		59.7	70.7	367.2	-134.4
61.สนามบินดอนเมือง	Don Muang Air-port*	T	T		6.9	5.0		4.1	16.0	326.2	-177.0
62.อ.บางเขน	Bang Khen*				16.5	0.3		17.8	34.6		
63.อ.มีนบุรี	Min Buri		T	T	7.6				7.6		
64.อ.ลาดกระบัง	Lat Krabang	..	..	..	..	..	..	..	..		
65.ศูนย์วิจัยบางนา	Bang Na*		0.2		2.4	0.1		0.8	3.5		
66.จ.กาญจนบุรี	Kanchanaburi*	3.9	1.0	T					4.9	422.0	+ 33.6
67.เหนือง ปิลอก	Pilok	32.4	40.0	51.2	25.4				149.0		
68.อ.สังขละบุรี	Sangkhla Buri	..	..	..	..	..	..	..	..		
69.อ.ทองผาภูมิ	Thong Pha Phum*	19.2	7.8	18.7	4.5	2.2		10.6	63.0		
70.อ.ศรีสวัสดิ์	Si Sawat	..	..	..	..	..	..	..	..		
71.อ.บ่อพลอย	Bo Phloi	..	..	..	..	..	..	..	..		
72.อ.ไทรโยค	Sai Yok	..	..	..	..	..	..	..	..		

สถานีฝน	Station	วันที่และจำนวนน้ำฝนเป็นมิลลิเมตร Date and amount of rainfall in m. m. มิถุนายน June							ฝนรวม มม. Total m. m.	ฝนรวมตั้งแต่ 1 ม.ค. Accumulative rain-fall Since Jan. 1	
		16	17	18	19	20	21	22		ฝนจริง Actual	สูง(+)ต่ำ(-) กว่าปกติ Above(+) Below(-) Normal
73.อ.พนมทวน	Phanom Thuan	..	..	..	..	..	..	..	..		
74.อ.ท่าม่วง	Tha Muang								0.0		
75.อ.ท่ามะกา	Tha Maka	..	..	..	..	..	..	..	..		
76.จ.นครปฐม	Nakhon Pathom		T		3.3				3.3	230.9	-190.2
77.อ.กำแพงแสน	Kamphaeng Saen	..	..	..	..	..	..	..	..		
78.อ.นครชัยศรี	Nakhon Chaisi								0.0		
79.จ.ราชบุรี	Ratchaburi								0.0	267.3	- 42.7
80.อ.บ้านโป่ง	Ban Pong				10.4	T			10.4		
81.อ.โพธาราม	Photharam				2.9				2.9		
82.อ.ดำเนินสดวก	Damnoen Saduak								0.0		
83.อ.ปากท่อ	Pak Tho				7.2				7.2		
84.จ.สมุทรสงคราม	Samut Songkham				6.1				6.1	363.9	+ 40.5
85.อ.บางคนที	Bang Khonthi								0.0		
86.อ.อัมพวา	Amphawa								0.0		
87.จ.สมุทรสาคร	Samut Sakhon		1.2		8.9				10.1	197.1	-239.1
88.จ.สมุทรปราการ	Samut Prakan				6.3				6.3	228.1	-276.0
89.อ.พระประแดง	Phra Pradaeng	..	..	..	..	..	..	..	..		
90.อ.บางพลี	Bang Phli	4.3			6.6				10.9		
<u>ภาคตะวันออก</u>	<u>Eastern Part</u>										
1.จ.นครนายก	Nakhon Nayok	T			85.4	67.3			152.7	527.0	-101.1
2.อ.บ้านนา	Ban Na					26.4			26.4		
3.อ.ปากพลี	Pak Phli		3.9		24.1	25.5			53.5		
4.จ.ปราจีนบุรี	Prachin Buri*	T	1.5	0.1	1.6	10.3	0.2	13.3	27.0	708.6	+ 76.1
5.อ.บ้านสร้าง	Ban Sang				13.7	7.6			21.3		
6.อ.ศรีมหาโพธิ	Si Maha Phot		26.3	1.5	1.1	11.1			40.0		
7.อ.กบินทร์บุรี	Kabin Buri	T	5.6	5.0	12.5	1.5		2.2	26.8		
8.อ.สระแก้ว	Sakaeo	17.7		17.8					35.5		
9.อ.วัฒนานคร	Watthana Nakhon	14.8		2.1		13.2			30.1		
10.อ.อรัญประเทศ	Aranyaprathet*	7.8		15.7		2.2	T		25.7	389.5	-176.1
11.จ.ฉะเชิงเทรา	Chachoengsao	..	..	..	..	..	..	..	..	220.9	-182.3
12.อ.บ้านโพธิ์	Ban Pho	..	..	..	..	..	..	..	..		
13.จ.ชลบุรี	Chon Buri*				3.1			18.3	21.4	260.7	-220.4
14.อ.พานทอง	Phan Thong								0.0		
15.อ.พนัสนิคม	Phanat Nikhom								0.0		
16.อ.บ้านบึง	Ban Bung								0.0		
17.อ.เกาะสีชัง	Ko Sichang*				4.5		T	1.8	6.3		
18.อ.ศรีราชา	Si Racha			T	18.3				18.3		
19.อ.สัตหีบ	Sattahip*	1.0	0.5		T				1.5	512.1	+ 51.4
20.จ.ระยอง	Rayong*		3.8						3.8		
21.อ.บ้านค่าย	Ban Khai	2.5							2.5		
22.อ.แกลง	Klaeng		6.3			15.2	T		21.5		

สถานีฝน	Station	วันที่และจำนวนน้ำฝนเป็นมิลลิเมตร Date and amount of rainfall in m.m. มิถุนายน June							ฝนรวม ม.ม. Total m.m.	ฝนรวมตั้งแต่ 1 ม.ค. Accumulative rain-fall Since Jan. 1	
		16	17	18	19	20	21	22		ฝนจริง Actual	สูง(+)ต่ำ(-) กว่าปกติ Above(+) Below(-) Normal
23.จ.จันทบุรี	Chanthaburi*		2.8	15.5	1.2	2.4	2.2		24.1	1122.7	+102.1
24.อ.ท่าใหม่	Tha Mai		7.3						7.3		
25.อ.มะขาม	Makham								0.0		
26.อ.ขลุง	Khlung		17.3	36.4	13.5	27.3			94.5		
27.จ.ตราด	Trat	2.4	17.7	47.8	33.9	24.9	13.6		140.3	1764.0	+541.1
28.อ.เขาสมิง	Khao Saming	2.5	2.3	53.0	11.7				69.5		
29.อ.แหลมงอบ	Laem Ngop*	0.7	3.0	41.0	5.4				50.1		
30.อ.คลองใหญ่	Khlong Yai*	8.5	37.6	68.4	23.3	11.4	15.9	3.2	168.3	1565.8	+ 57.5
<u>ภาคใต้</u>	<u>Southern Part</u>										
1.จ.เพชรบุรี	Phetchaburi				9.8				9.8	272.9	+ 26.2
2.อ.บ้านแหลม	Ban Laem	2.3	0.3		2.1	19.8			24.5		
3.อ.บ้านลาด	Ban Lat	..	..	..	..	..	..	..	..		
4.อ.ชะอำ	Cha-am								0.0		
5.จ.ประจวบคีรีขันธ์	Prachuap Khiri Khan*	T	T	3.6	4.1	7.3	T		15.0	551.6	+148.1
6.อ.กุยบุรี	Kui Buri	..	..	..	..	..	..	..	..		
7.อ.หัวหิน	Hua Hin*	0.2	T	0.4	T	1.4			2.0	219.5	- 97.6
8.จ.ชุมพร	Chumphon*	0.1	24.6	0.6	T	24.8			50.1	780.4	+ 33.7
9.อ.ท่าแซะ	Tha Sae				9.1	4.8	1.0		14.9		
10.อ.สวี	Sawi				9.4	4.6			14.0		
11.อ.หลังสวน	Lang Suan					16.2			16.2		
12.จ.สุราษฎร์ธานี	Surat Thani*	8.8		8.0	4.1	0.8			21.7	367.4	-108.3
13.อ.ไชยา	Chaiya	..	..	..	..	..	..	..	..		
14.อ.เกาะสมุย	Ko Samui*				16.4	8.1			24.5		
15.อ.พุนพิน	Phunphin	..	..	..	..	..	..	..	..		
16.อ.บ้านนาสาร	Ban Na San								0.0		
17.จ.นครศรีธรรมราช	Nakhon Si Thammarat*			0.2	2.0	9.6			11.8	419.4	-439.1
18.อ.สิชล	Sichon	6.9		11.0		32.4			50.3		
19.อ.ท่าศาลา	Tha Sala				9.0	48.5			57.5		
20.อ.ฉวาง	Chawang					15.1			15.1		
21.อ.ทุ่งสง	Thung Song	..	..	..	..	..	..	..	..		
22.อ.ร่อนพิบูลย์	Ron Phibun	..	..	..	..	..	..	..	..		
23.อ.ปากพนัง	Pak Phanang			11.3					11.3		
24.จ.พัทลุง	Phatthalung	..	..	..	..	..	..	..	..	..	..
25.อ.เขาชัยสน	Khao Chaison		3.9	4.2	46.9	19.8			74.8		
26.จ.สงขลา	Songkhla*	0.7	9.4			2.9			13.0	406.4	- 88.8
27.อ.รัตภูมิ	Rattaphum								0.0		
28.อ.หาดใหญ่	Hat Yai			18.2					18.2		
29.อ.สะเดา	Sadao	2.4	0.7	4.5					7.6		
30.จ.ปัตตานี	Pattani*	16.4	T	T		T	1.3	1.2	18.9	410.8	+107.6
31.อ.หนองจิก	Nong Chik								0.0		
32.อ.ยะหริ่ง	Yaring								0.0		

สถานีฝน	Station	วันที่และจำนวนน้ำฝนเป็นมิลลิเมตร Date and amount of rainfall in m.m. มิถุนายน June							ฝนรวม มม. Total m.m.	ฝนรวมตั้งแต่ 1 ม.ค. Accumulative rain-fall Since Jan. 1	
		16	17	18	19	20	21	22		ฝนจริง Actual	สูง(+)ต่ำ(-) กว่าปกติ Above(+) Below(-) Normal
33.อ.ปะนาเระ	Panare	12.4		1.0		2.5			15.9		
34.จ.ยะลา	Yala					18.7	1.2		19.9	..	..
35.อ.เบตง	Betong	2.4		14.9					17.3		
36.อ.บันนังสตา	Bannang Satar			6.6	17.5				24.1		
37.จ.นราธิวาส	Narathiwat*			T		0.7	4.6		5.3	506.7	-435.5
38.อ.ยี่งอ	Yi-ngo	..	..	..	..	..	..	..	..		
39.อ.รามันจะ	Rangae		49.7	18.6	14.4				82.7		
40.อ.ตากใบ	Tak Bai	..	..	..	..	..	..	..	..		
41.จ.ระนอง	Ranong*	21.6	0.9	14.4	9.4	69.2	4.1	6.2	125.8	1362.2	- 14.3
42.อ.กระบุรี	Kra Buri		21.4	18.1		9.9			49.4		
43.จ.พังงา	Phangnga	2.4	20.8	2.6	7.7	30.8	0.9		65.2	1260.2	+273.2
44.อ.กะปง	Kapong		20.4	12.0	14.2				46.6		
45.อ.ตะกั่วป่า	Takua Pa		7.3	27.6					34.9		
46.อ.ท้ายเหมือง	Thai Muang		3.6	1.3	25.3	138.5			168.7		
47.อ.ตะกั่วทุ่ง	Takua Thung			7.3	3.8	51.2	1.0		63.3		
48.จ.ภูเก็ต	Phuket*	T	6.8	32.4	5.6	128.8	0.8		174.4	760.5	- 65.8
49.สนามบินภูเก็ต	Phuket Air-port*		2.0	21.4	T	69.7	T		93.1		
50.อ.ถลาง	Thalang			41.2					41.2		
51.จ.กระบี่	Krabi			30.5	11.7				42.2	..	..
52.อ.อ่าวลึก	Ao Luk	..	..	..	..	..	..	..	..		
53.อ.คลองท่อม	Khlong Tom	T		7.9		7.9	7.8		23.6		
54.สนามบินตรัง	Trang Air-port*		0.1		0.2	13.4	4.6	2.7	21.0	613.4	-195.8
55.อ.สิเกา	Sikao	4.0	4.0			12.3	2.0		22.3		
56.อ.ย่านตาขาว	Yan Ta Khao					17.5			17.5		
57.อ.ปะเหลียน	Palian					44.5	6.3		50.8		
58.จ.สตูล	Satun		21.8						21.8	674.6	-156.4
59.อ.ทุ่งหว้า	Thung Wa					29.5	15.2		44.7		
60.อ.ละงู	Langu					40.7			40.7		

หมายเหตุ ช่องว่าง ไม่มีฝนตก
* สถานีตรวจอากาศ
T ฝนเล็กน้อยวัดไม่ได้
.. ไม่มีรายงาน

Remark Blank No rain
* Synoptic Station
T Trace
.. No report

อุณหภูมิสูงสุดและต่ำสุดประจำวันที่ ๑๖ - ๒๒ มิถุนายน ๒๕๑๒

Daily Max. and Min. Temperature 16 - 22 June 1969

สถานี	Station	อุณหภูมิสูงสุดและต่ำสุดเป็นองศา ซ. Max. and Min. Temperature in degree C.							เฉลี่ยสูงสุดต่ำสุด Average Max. Min.	เฉลี่ยในสัปดาห์ Weekly Mean	ค่าปกติประจำเดือน Monthly Normal
		16	17	18	19	20	21	22			
ภาคเหนือ	**Northern Part**										
1.จ.เชียงราย	Chiang Rai	32.3 23.6	31.4 23.3	28.5 21.9	28.0 20.5	29.5 22.9	29.5 22.9	30.4 22.9	30.0 22.6	26.3	27.5
2.จ.แม่ฮ่องสอน	Mae Hong Son	32.2 25.3	31.1 24.2	31.3 24.4	28.8 23.2	29.7 25.8	29.4 23.4	30.0 24.5	30.4 24.1	27.3	27.4
3.จ.เชียงใหม่	Chiang Mai	32.2 24.1	32.8 24.7	32.5 22.8	29.0 21.9	29.0 23.9	30.3 23.5	31.5 23.8	31.2 23.5	27.4	27.9
4.จ.น่าน	Nan	34.0 25.5	31.2 24.4	29.4 24.5	30.1 23.2	29.3 24.9	33.6 24.2	33.8 24.6	31.7 24.5	28.1	28.6
5.อ.ท่าวังผา	Tha Wang Pha	32.1 25.9	28.9 22.5	28.2 23.2	29.5 22.9	28.8 24.5	31.8 23.5	.. 24.2	29.9 23.8	26.9	..
6.จ.ลำปาง	Lampang	33.4 24.3	32.1 24.7	30.9 24.7	30.4 24.0	29.5 24.5	31.7 24.2	33.7 23.4	31.7 24.3	28.0	28.3
7.อ.แม่สะเรียง	Mae Sariang	30.6 23.7	30.8 23.8	28.5 23.3	27.4 22.7	27.0 22.8	28.3 23.5	31.0 23.4	29.1 23.3	26.2	27.5
8.จ.แพร่	Phrae	33.6 25.7	29.6 25.5	32.1 24.9	31.6 23.7	30.2 24.8	32.0 24.4	34.2 22.4	31.9 24.5	28.2	29.0
9.จ.อุตรดิตถ์	Uttaradit	34.0 25.0	33.0 24.0	32.5 23.1	31.7 22.5	32.1 23.1	33.3 22.5	34.5 23.1	33.0 23.3	28.2	29.0
10.เขื่อนสิริกิติ์	Sirikit Dam	33.5 25.2	31.3 25.3	30.6 25.0	30.5 24.0	31.2 24.0	33.6 24.4	.. ..	31.8 24.7	28.3	..
11.จ.ตาก	Tak	32.8 26.8	31.8 24.8	33.0 25.5	31.0 24.5	30.8 23.9	33.3 23.8	34.5 25.4	32.5 25.0	28.8	28.2
12.จ.พิษณุโลก	Phitsanulok	33.5 26.4	32.8 23.9	32.0 24.0	32.2 24.6	33.6 24.0	33.7 24.8	34.0 25.0	33.1 24.7	28.9	29.0
13.อ.แม่สอด	Mae Sot	29.7 23.7	30.5 23.4	28.9 23.9	28.0 23.3	30.5 22.8	29.9 23.4	30.9 23.0	29.8 23.4	26.6	27.1
14.จ.เพชรบูรณ์	Phetchabun	32.3 25.4	30.5 22.2	31.3 23.0	31.9 23.4	32.7 23.2	35.5 24.0	34.5 25.3	32.7 23.8	28.3	28.1
15.อ.หล่มสัก	Lom Sak	30.5 25.4	30.2 22.6	30.9 23.6	32.0 22.9	32.1 23.1	.. 24.2	.. ..	31.1 23.6	27.4	..
16.อ.วิเชียรบุรี	Wichian Buri	32.4 25.1	31.6 24.0	32.8 24.1	33.2 23.8	28.8 24.0	33.8 24.3	34.3 25.4	32.6 24.4	28.5	..
ภาคตะวันออกเฉียงเหนือ	**Northeastern Part**										
1.จ.หนองคาย	Nong Khai	31.7 25.0	29.1 24.7	30.9 23.2	31.9 23.2	32.5 23.4	31.6 24.2	33.2 25.1	31.6 24.1	27.9	..
2.จ.เลย	Loei	31.8 24.4	30.4 24.3	32.1 23.6	30.8 22.5	31.6 23.0	32.8 23.5	32.5 24.8	31.7 23.7	27.7	27.9
3.จ.อุดรธานี	Udon Thani	32.0 25.1	28.0 24.8	29.8 25.5	30.0 23.0	33.4 23.0	28.7 24.5	32.5 25.0	30.6 24.4	27.5	28.9
4.จ.นครพนม	Nakhon Phanom	31.5 25.2	32.0 23.8	28.5 23.8	29.2 22.5	29.8 22.7	31.7 24.2	29.0 24.8	30.2 23.9	27.1	27.8
5.จ.สกลนคร	Sakon Nakhon	31.7 25.0	27.7 23.3	28.0 25.1	31.0 22.9	31.6 22.3	30.6 23.4	31.0 25.3	30.2 23.9	27.1	28.4
6.อ.มุกดาหาร	Mukdahan	32.2 26.0	29.0 23.3	27.2 23.5	30.6 22.6	29.4 22.7	31.4 24.4	31.5 25.6	30.2 24.0	27.1	28.3
7.จ.ขอนแก่น	Khon Kaen	33.3 25.2	30.3 24.7	30.3 24.4	31.9 24.4	33.3 23.5	33.7 25.1	31.5 23.8	32.0 24.4	26.2	28.9
8.อ.โกสุมพิสัย	Kosum Phisai	34.2 25.5	30.7 23.9	30.7 24.0	30.5 25.0	33.6 23.9	.. 24.9	.. ..	31.9 24.5	28.2	..
9.จ.ร้อยเอ็ด	Roi Et	32.7 26.5	30.3 23.5	29.8 24.3	31.6 23.5	30.0 24.4	31.7 24.5	31.5 23.8	31.1 24.4	27.8	28.9
10.จ.ชัยภูมิ	Chaiyaphum	31.8 25.8	30.6 23.8	29.7 24.2	31.5 24.5	33.0 24.7	33.3 25.2	33.8 25.6	32.0 24.8	28.4	28.4
11.จ.อุบลราชธานี	Ubon Ratchathani	33.2 26.8	30.5 25.1	31.7 26.0	32.2 25.7	30.7 23.4	32.1 25.2	32.4 25.7	31.8 24.8	28.3	28.4
12.จ.สุรินทร์	Surin	32.2 25.5	30.8 25.4	31.5 25.6	32.7 24.6	33.6 25.6	33.5 25.2	33.2 23.8	32.5 25.0	28.8	28.6
13.อ.ท่าตูม	Tha Tum	32.7 26.0	30.3 24.1	30.6 25.4	32.1 25.2	31.6 24.9	33.0 25.7	33.1 22.4	31.9 25.1	28.5	..
14.อ.นางรอง	Nang Rong	33.5 25.1	32.0 25.6	31.4 25.5	32.8 25.0	34.4 24.5	.. 24.2	.. ..	32.8 25.0	28.9	..

สถานี	Station	อุณหภูมิสูงสุดและต่ำสุดเป็นองศา ซ. Max. and Min. Temperature in degree C. 16	17	18	19	20	21	22	เฉลี่ยสูงสุดต่ำสุด Average Max. Min.	เฉลี่ยในสัปดาห์ Weekly Mean	ค่าปกติประจำเดือน Monthly Normal
15.จ.นครราชสีมา	Nakhon Ratchasima	35.3 25.4	34.7 24.2	33.5 25.1	32.8 24.3	35.4 24.2	35.5 23.7	35.8 24.9	34.7 24.5	29.6	28.6
16.อ.โชคชัย	Chok Chai	32.9 25.2	32.4 25.0	30.4 25.6	32.9 25.1	33.8 23.9	24.2	..	32.5 24.8	28.7	..
<u>ภาคกลาง</u>	<u>Central Part</u>										
1.จ.นครสวรรค์	Nakhon Sawan	34.5 24.5	34.0 24.0	33.6 22.8	34.7 24.2	35.6 24.0	36.7 23.5	35.5 24.9	34.9 24.0	29.5	29.6
2.จ.ลพบุรี	Lop Buri	35.0 25.8	34.0 25.0	33.3 25.5	32.2 25.5	34.6 25.0	35.5 24.5	35.0 26.0	34.4 25.3	29.[illegible]	28.9
3.จ.สุพรรณบุรี	Suphan Buri	36.0 26.7	35.2 25.7	33.1 26.6	33.5 26.1	36.0 25.8	36.2 25.8	38.0 26.7	35.4 26.2	30.8	29.5
4.จ.กาญจนบุรี	Kanchanaburi	33.3 25.2	32.0 24.5	31.0 25.3	32.2 24.7	34.3 24.6	35.1 25.2	35.7 25.7	33.4 25.0	29.2	28.9
5.อ.ทองผาภูมิ	Thong Pha Phum	31.0 24.0	27.9 23.5	29.4 24.2	28.0 23.2	32.1 24.0	33.0 23.5	30.7 23.6	30.3 23.7	27.0	..
6.สนามบินดอนเมือง	Don Muang Air-port	33.1 26.5	33.7 26.2	32.3 27.0	33.8 26.4	34.2 24.5	34.4 25.0	35.0 26.8	33.8 26.1	30.0	29.2
7.จ.พระนคร	Phra Nakhon	33.0 26.7	33.2 25.5	32.2 26.8	34.3 26.1	33.6 25.8	34.2 25.5	35.0 26.5	33.6 26.1	29.9	28.9
8.ศูนย์วิจัยา บางนา	Bang Na	33.4 26.4	33.7 25.2	32.9 26.6	34.3 25.8	34.4 25.4	35.9 25.7	34.7 26.8	34.1 26.0	30.1	..
<u>ภาคตะวันออก</u>	<u>Eastern Part</u>										
1.จ.ปราจีนบุรี	Prachin Buri	33.8 25.7	32.8 25.8	32.2 26.2	34.4 25.8	33.7 24.4	34.0 23.0	34.5 27.0	33.6 25.4	29.5	28.6
2.อ.กบินทร์บุรี	Kabin Buri	32.7 25.7	32.3 25.5	29.7 25.8	33.7 25.4	32.7 23.5	23.9	..	32.2 25.0	28.6	..
3.อ.อรัญประเทศ	Aranyaprathet	33.7 24.5	33.2 24.7	32.7 23.5	33.8 24.2	33.7 24.0	34.7 24.0	34.3 25.0	33.7 24.3	29.0	28.5
4.จ.ชลบุรี	Chon Buri	33.0 27.4	32.5 26.5	33.0 27.6	33.6 28.3	34.0 25.0	33.8 26.9	34.6 28.2	33.5 27.1	30.3	29.0
5.อ.เกาะสีชัง	Ko Si Chang	32.8 27.2	32.3 27.2	32.8 27.0	33.2 28.0	32.4 25.2	33.0 27.7	33.1 27.4	32.8 27.1	30.0	29.5
6.อ.สัตหีบ	Sattahip	32.8 25.4	32.2 26.2	31.9 26.3	33.0 28.0	34.0 27.4	34.1 27.7	34.5 27.5	33.2 26.9	30.1	29.7
7.จ.ระยอง	Rayong	33.0 25.7	32.2 27.2	32.5 27.0	33.0 29.0	25.2	..	..	32.7 26.8	29.8	..
8.จ.จันทบุรี	Chanthaburi	31.1 26.5	31.8 25.5	30.3 25.3	31.0 24.7	31.7 25.0	31.5 24.5	32.0 23.9	31.3 25.1	28.2	27.7
9.อ.คลองใหญ่	Khlong Yai	30.2 25.1	30.4 24.1	30.3 23.8	28.1 23.1	32.2 23.9	31.1 23.5	31.0 22.0	30.5 23.6	27.1	27.2
<u>ภาคใต้</u>	<u>Southern Part</u>										
1.อ.หัวหิน	Hua Hin	35.4 26.0	34.6 25.5	32.8 26.1	36.3 26.7	35.8 26.6	35.0 25.7	33.4 26.6	34.8 26.2	30.5	28.9
2.จ.ประจวบคีรีขันธ์	Prachuab Khiri Khan	34.1 25.1	33.0 24.5	31.2 24.6	33.7 25.4	34.1 25.5	34.2 25.3	34.5 24.6	33.5 25.0	29.3	28.4
3.จ.ชุมพร	Chumphon	31.2 24.2	31.6 24.4	30.2 23.5	32.0 24.1	31.4 23.9	33.0 23.9	33.2 25.3	31.8 24.2	28.0	27.6
4.จ.สุราษฎร์ธานี	Surat Thani	33.5 23.5	33.5 23.7	33.3 24.0	33.2 23.8	33.6 23.7	32.7 23.9	34.2 24.9	33.4 23.9	28.7	28.1
5.อ.เกาะสมุย	Ko Samui	32.1 24.7	32.8 26.9	27.6	32.5 27.2	32.6 25.7	31.6 24.2	32.7 27.3	32.4 26.2	29.3	..
6.จ.นครศรีธรรมราช	Nakhon Si Thammarat	35.5 23.9	35.3 23.0	35.0 23.9	35.3 24.5	34.1 23.3	31.8 23.6	33.8 24.9	34.4 23.9	29.2	28.4
7.จ.สงขลา	Songkhla	33.9 23.3	32.5 24.4	33.2 24.8	32.8 24.7	33.0 24.5	32.7 23.8	33.2 24.8	33.1 24.3	28.7	28.6
8.จ.ปัตตานี	Pattani	33.7 24.0	33.3 23.3	33.0 23.8	33.3 23.5	33.2 23.5	31.5 23.6	31.7 24.0	32.8 23.7	28.3	..
9.จ.นราธิวาส	Narathiwat	32.8 23.8	32.8 24.1	33.0 23.5	33.2 23.4	30.7 22.6	27.3 23.6	33.0 24.1	31.8 23.6	27.7	27.6
10.จ.ระนอง	Ranong	29.8 23.6	31.8 25.2	30.0 25.2	32.0 24.4	30.9 24.2	32.0 23.3	31.7 25.8	31.2 24.5	27.9	26.6
11.จ.ภูเก็ต	Phuket	31.5 24.3	32.0 25.0	31.5 24.8	32.3 23.8	30.0 23.5	30.5 22.5	31.7 25.5	31.4 24.2	27.8	27.8
12.สนามบินภูเก็ต	Phuket Air-port	31.4 26.6	31.7 27.7	31.9 25.2	31.5 23.7	30.6 24.8	31.2 23.0	31.4 26.6	31.4 25.4	28.4	27.7
13.สนามบินตรัง	Trang Air-port	33.2 23.9	32.0 24.3	33.2 23.9	33.2 24.1	31.8 23.8	30.5 23.4	31.2 24.1	32.2 23.9	28.1	27.5

แก้ไขเพิ่มเติมรายงานอากาศประจำสัปดาห์ฉบับที่ ๒๔/๒๕๑๒ เนื่องจากได้รับรายงานภายหลัง

Correction in weekly weather report No. 24/1969 for late report rainfall data

สถานีฝน	Station	วันที่และจำนวนน้ำฝนเป็นมิลลิเมตร Date and amount of rainfall in m.m. มิถุนายน June							ฝนรวม ม.ม. Total m.m.	ฝนรวมตั้งแต่ 1 ม.ค. Accumulative rain-fall Since Jan. 1	
		9	10	11	12	13	14	15		ฝนจริง Actual	สูง(+) ต่ำ(-) กว่าปกติ Above(+) Below(-) Normal
ภาคเหนือ	**Northern Part**										
15. อ.ขุนยวม	Khun Yuam							15.6	39.9		
21. อ.แม่ริม	Mae Rim							1.4	9.6		
25. อ.หางดง	Hang Dong							0.5	3.0		
27. อ.สันป่าตอง	San Pa Tong							3.5	6.3		
29. อ.ฮอด	Hot						0.8		6.6		
30. จ.ลำพูน	Lamphun							10.1	10.1		
36. อ.เกาะคา	Ko Kha							11.4	55.3		
37. อ.สบปราบ	Sop Prap							1.9	2.0		
43. อ.เถินชัย	Den Chai							14.3	47.4		
51. อ.ฟากท่า	Fak Tha		2.4					6.4	9.7		
54. อ.ท่าปลา	Tha Pla							4.2	26.1		
55. อ.ลับแล	Lap Lae					8.3			41.7		
66. อ.บางกระทุ่ม	Bang Kratum						35.0	10.9	52.9		
67. จ.กำแพงเพชร	Kamphaeng Phet							15.1	39.1	329.8	+100.6
78. อ.ชนแดน	Chon Daen						27.1		83.7		
ภาคตะวันออกเฉียงเหนือ	**Northeastern Part**										
3. อ.ท่าลี่	Tha Li							5.2	5.2		
15. อ.สว่างแดนดิน	Sawang Daen Din							9.4	9.4		
18. อ.บ้านแพง	Ban Phaeng						119.8	6.3	166.0		
20. อ.นาแก	Na Kae					6.8			23.3		
25. อ.สหัสขันธ์	Sahatsakhan							6.9	10.4		
37. อ.โกสุมพิสัย	Kosum Phaisai							4.6	8.0		
39. อ.พยัคฆภูมิพิสัย	Phayakkhaphum Phaisai					30.0			71.8		
41. อ.ภูเวียง	Phu Wiang							31.0	42.3		
43. อ.มัญจาคีรี	Mancha Khiri							19.6	19.6		
44. อ.ชนบท	Chonnabot							3.5	3.5		
55. อ.ด่านขุนทด	Dan Khun That							8.5	29.1		
62. อ.โชคชัย	Chok Chai				0.6				37.4		
64. จ.บุรีรัมย์	Buri Ram							8.4	170.2		
68. อ.นางรอง	Nang Rong							0.6	55.1		
70. อ.รัตนบุรี	Ratthanaburi					22.7			22.7		
72. อ.ศรีขรภูมิ	Sikhoraphum						35.6		35.6		
74. อ.สังขะ	Sangkha						20.0		56.6		
77. อ.อุทุมพรพิสัย	Uthumphon Phaisai							11.2	11.2		
80. อ.กันทรารักษ์	Kantharalak					16.0			16.0		
82. อ.เขมราฐ	Khemarat						4.5		4.5		
86. อ.ตระการพืชผล	Trakan Phutphon					3.3			37.8		

สถานีฝน	Station	วันที่และจำนวนน้ำฝนเป็นมิลลิเมตร Date and amount of rainfall in m.m. มิถุนายน June							ฝนรวม ม.ม. Total m.m.	ฝนรวมตั้งแต่ 1 ม.ค. Accumulative rain-fall Since Jan. 1	
		9	10	11	12	13	14	15		ฝนจริง Actual	สูง(+)ต่ำ(-)กว่าปกติ Above(+) Below(-) Normal
87. อ.มหาชนะชัย	Maha Chana Chai					7.2	0.1		7.3		
88. อ.เรืองใน	Khuang Nai					13.0			15.0		
90. อ.เดชอุดม	Det Udom					42.5			94.4		
ภาคกลาง	Central Part										
3. อ.ตากลี	Takhli			37.2		25.9	7.2		156.6		
24. อ.ชัยบาดาล	Chai Badan						1.3		70.6		
29. อ.ดอนเจดีย์	Don Chedi						4.6		4.6		
44. อ.แกงคอย	Kaeng Khoi						4.9		131.7		
49. อ.บางไทร	Bang Sai						4.3		37.3		
85. อ.บางคนที	Bang Khonthi						21.8		75.3		
ภาคตะวันออก	Eastern Part										
9. อ.วัฒนานคร	Watthana Nakhon						6.5		67.2		
27. จ.ตราด	Trat							2.9	196.0	1623.7	+567.1
ภาคใต้	Southern Part										
4. อ.ชะอำ	Cha-am							0.9	29.3		
16. อ.บานนาสาร	Ban Na San							20.6	33.4		
18. อ.สิชล	Sichon							2.6	12.4		
25. อ.เขาชัยสน	Khao Chaison							3.6	16.9		
27. อ.รัตภูมิ	Rattaphum							18.0	43.0		
34. จ.ยะลา	Yala							1.1	20.2		
36. อ.บันนังสตาร์	Bangnang Satar							1.2	103.9		
42. อ.กระบุรี	Kra Buri							5.7	77.1		
43. จ.พังงา	Phaengnga							1.0	99.9	1195.0	+356.5
44. อ.กะปุง	Kapong							31.1	178.5		
45. อ.ตะกั่วป่า	Takua Pa							28.4	187.7		
46. อ.ทายเหมือง	Thai Muang							3.1	153.8		
50. อ.ถลาง	Thalang				57.0	44.0			101.0		
53. อ.คลองทอม	Khlong Tom							0.6	199.7		
55. อ.สิเกา	Sikao							1.8	100.4		
57. อ.ปะเหลียน	Palian							8.2	11.6		
60. อ.ละงู	Langu							32.2	37.8		

กรมอุตุนิยมวิทยา สำนักนายกรัฐมนตรี

รายงานอากาศประจำสัปดาห์ ระหว่างวันที่ ๒๓ – ๒๙ มิถุนายน ๒๕๑๒

และ

การคาดหมายลักษณะอากาศ ระหว่างวันที่ ๓๐ มิถุนายน – ๖ กรกฎาคม ๒๕๑๒

ATMOSPHERIC SCIENCES LIBRARY
JUL 8 1969
E. S. S. A.
U. S. Dept. of Commerce

ฉบับที่ ๒๖/๒๕๑๒

พลเรือโท สนิธ เวสารัชชนันท์

อธิบดีกรมอุตุนิยมวิทยา

METEOROLOGICAL DEPARTMENT
OFFICE OF THE PRIME MINISTER
BANGKOK THAILAND

WEEKLY WEATHER REPORT

DURING THE PERIOD 23 – 29 JUNE 1969

AND

WEATHER OUTLOOK

DURING 30 JUNE – 6 JULY 1969

No. 26/1969

Sanit Vesa – rajananda

Vice Admiral, Director General

การคาดหมายลักษณะอากาศใน ๗ วันข้างหน้า
ตั้งแต่วันที่ ๓๐ มิถุนายน – ๖ กรกฎาคม ๒๕๑๒

ลักษณะทั่วไป

ร่องมรสุมได้เลื่อนขึ้นไปทางเหนือ ลึกเข้าไปในประเทศจีน ลักษณะเช่นนี้จะทำให้กลุ่มฝนส่วนใหญ่ไปตกในประเทศจีน ฝนในประเทศไทยจะเริ่มห่างและน้อยลงในสัปดาห์นี้

ภาคเหนือ ภาคตะวันออกเฉียงเหนือ ภาคกลาง ภาคตะวันออก อ่าวไทย ฝั่งตะวันออก	ตลอดสัปดาห์จะมีฝนหรือฝนฟ้าคะนอง เป็นแห่ง ๆ แต่ปริมาณจะค่อนข้างน้อยโดยทั่วไป
อ่าวไทย ฝั่งตะวันตก	ตลอดสัปดาห์จะมีฝนกระจาย เป็นแห่ง ๆ
ภาคใต้ ฝั่งตะวันตก	ตลอดสัปดาห์จะมีฝนเกือบทั่วไป
พระนคร และ ธนบุรี	ตลอดสัปดาห์จะมีฝนหรือฝนฟ้าคะนอง เป็นแห่ง ๆ ในตอนเย็นหรือค่ำ.

กรมอุตุนิยมวิทยา
๓๐ มิ.ย.๖๒

Weather Outlook for the next seven days
From 30 June - 6 July 1969

General Situation

Monsoon trough has moved northwards to cover the deep areas over China mainland. This condition will cause the rain areas to cover over the China mainland. Rainfall in Thailand will be decreased during this week.

Northern Part: Northeastern Part: Central Part: Eastern Part: Gulf of Thailand, East Coast:	Isolated showers or thundershowers throughout the week, decreasing amount of rainfall in general.
Gulf of Thailand, West Coast:	Throughout the week scattered rainshowers.
Southern Thailand, West Coast:	Throughout the week almost widespread rainshowers.
Phra Nakhon & Thonburi:	Throughout the week isolated showers or thundershowers in the evening.

Meteorological Department
30 / 6 / 1969

สรุปลักษณะอากาศทั่วไปในรอบสัปดาห์
ทั้งแต่วันที่ ๒๓ – ๒๙ มิถุนายน ๒๕๑๒

๑. ในตอนต้นสัปดาห์ได้มีพายุดีเปรสชั่นอย่างอ่อนก่อตัวขึ้นในทะเลจีนใต้ พายุนี้ได้เคลื่อนขึ้นฝั่งตะวันออกของเวียตนามผ่านประเทศกัมพูชา เข้ามาสลายตัวไปในบริเวณจังหวัดเพชรบูรณ์ ในตอนปลายสัปดาห์ร่องมรสุมได้เลื่อนขึ้นไปพาดอยู่ทางตอนใต้ของประเทศจีน มรสุมตะวันตกเฉียงใต้พัดปกคลุมประเทศไทยมีกำลังค่อนข้างอ่อนตลอดสัปดาห์

๒. ในระหว่างสัปดาห์ ปรากฏว่าฝนได้ลดน้อยลงในภาคเหนือ ส่วนในภาคตะวันออกเฉียงเหนือ ภาคกลาง ภาคตะวันออกและบริเวณฝั่งตะวันออกของอ่าวไทยยังคงมีฝนกระจายเกือบทั่วไปโดยมีปริมาณฝนค่อนข้างดี สำหรับในภาคใต้ยังคงมีฝนชุกทั่วไปในบริเวณฝั่งตะวันตก โดยมีฝนตกหนักเป็นแห่ง ๆ ส่วนในบริเวณฝั่งตะวันออกของภาคใต้มีฝนกระจายโดยปริมาณของฝนสูงกว่าสัปดาห์ที่แล้วมา

๓. ในระหว่างสัปดาห์ ปริมาณฝนสูงสุดประจำวันตรวจวัดได้ในภาคต่าง ๆ ของประเทศไทยมีดังต่อไปนี้

ภาคเหนือ	๑๔๓.๓ มม.	ที่ อ.ลับแล	จ.อุตรดิตถ์	เมื่อวันที่	๒๘ มิ.ย.
ภาคตะวันออกเฉียงเหนือ	๑๒๔.๓	" ที่ อ.บ้านแพง	จ.นครพนม	"	๒๖ "
ภาคกลาง	๘๒.๙	" ที่ อ.มโนรมย์	จ.ชัยนาท	"	๒๔ "
ภาคตะวันออก	๑๔๖.๔	" ที่ อ.คลองใหญ่	จ.ตราด	"	๒๗ "
ภาคใต้	๑๓๕.๒	" ที่ อ.เมือง	จ.ระนอง	"	๒๓ "

กรมอุตุนิยมวิทยา

๓๐ มิ.ย.๑๒

General Situation

Period 23 - 29 June 1969

1. In the early period of the week, a weak depression developed in the South China Sea and landed the east Vietnam Coast. This depression moved furtherwards through Cambodia then dissipated in the vicinity of Phetchabun. The monsoon trough moved northwards into the Southern China in the latter period of the week. The southwest monsoon over Thailand was rather weak throughout the week.

2. During the week, less distribution occurred in the northern part while scattered rains with substantial amount distributed over the north-eastern part, Central part, Eastern part and the east coast of the Gulf of Thailand. Copious rains with local heavy falls were reported in the west coast of the Southern Thailand while scattered rains occurred in the east coast which the amount was higher than the previous week.

3. During the week the daily heaviest rainfalls in various parts of Thailand were as follows:-

Northern Part	143.3 mm.	at Lap Lae	on	28	June
Northeastern Part	124.3 "	at Ban Phaeng	"	26	"
Central Part	82.9 "	at Manorom	"	24	"
Eastern Part	146.4 "	at Khlong Yai	"	27	"
Southern Part	135.2 "	at Ranong	"	23	"

Meteorological Department
30 / 6 / 1969

ข่าวอากาศเพื่อการเกษตรประจำสัปดาห์

เมื่อวันที่ ๒๓ - ๒๙ มิถุนายน มีลักษณะอากาศซึ่งพอสรุปได้ดังต่อไปนี้.-

๑. ในตอนต้นสัปดาห์ได้มีพายุดีเปรสชั่นอย่างอ่อนก่อตัวขึ้นในทะเลจีนใต้ พายุนี้ได้เคลื่อนขึ้นฝั่งตะวันออกของเวียดนามผ่านประเทศกัมพูชาเข้ามาสลายตัวไปในบริเวณจังหวัดเพชรบูรณ์ ในตอนปลายสัปดาห์ร่องมรสุมได้เลื่อนขึ้นไปพาดอยู่ทางตอนใต้ของประเทศจีน มรสุมตะวันตกเฉียงใต้พัดปกคลุมประเทศไทยมีกำลังค่อนข้างอ่อนตลอดสัปดาห์

๒. ในระหว่างสัปดาห์ปรากฏว่าฝนได้ลดน้อยลงในภาคเหนือ ส่วนในภาคตะวันออกเฉียงเหนือ ภาคกลาง ภาคตะวันออก และบริเวณฝั่งตะวันออกของอ่าวไทยยังคงมีฝนกระจายทั่วไปโดยมีปริมาณฝนดีพอสมควร สำหรับในภาคใต้ยังคงมีฝนชุกทั่วไปในบริเวณฝั่งตะวันตกโดยมีฝนหนักเป็นแห่ง ส่วนในบริเวณฝั่งตะวันออกของภาคใต้มีฝนกระจายโดยปริมาณของฝนสูงกว่าสัปดาห์ที่แล้วมา

<u>ข้อควรทราบ</u>

ร่องมรสุมได้เลื่อนขึ้นไปอยู่อีกในประเทศจีน ทั้งนี้จะทำให้มีฝนห่างและน้อยลงในประเทศไทย คาดว่าภาคเหนือ ภาคตะวันออกเฉียงเหนือ ภาคกลาง และภาคตะวันออก ระยะฝนทิ้งกำลังเริ่มต้นขึ้นแล้ว กสิกรควรจะได้เตรียมการกักเก็บน้ำไว้เพื่อหล่อเลี้ยงพืชในระยะนี้.

กองอากาศเกษตร กรมอุตุนิยมวิทยา

๓๐ มิถุนายน ๒๕๑๒

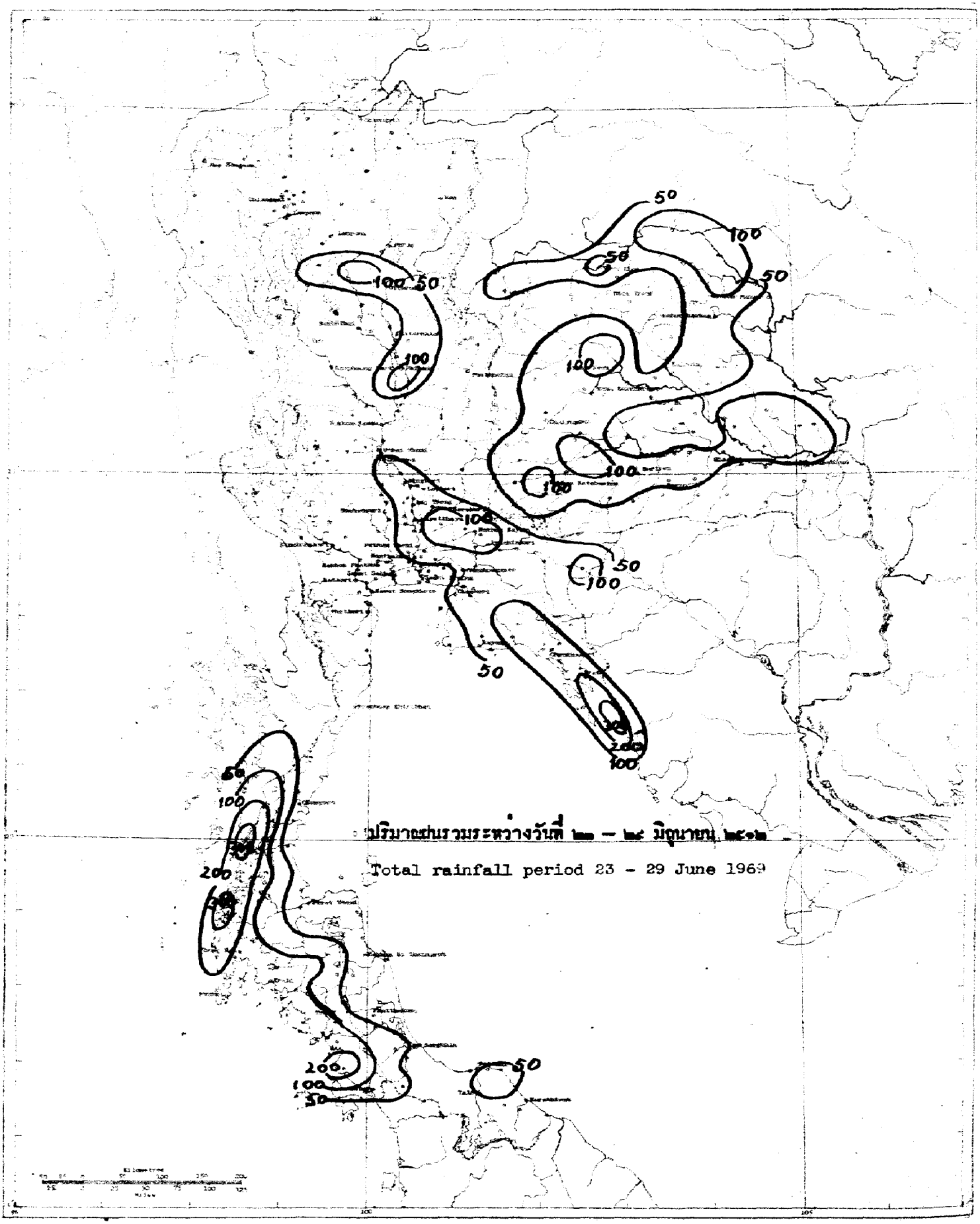

ปริมาณฝนรวมระหว่างวันที่ ๒๓ – ๒๙ มิถุนายน ๒๕๑๒

Total rainfall period 23 - 29 June 1969

สถานีฝน	Station	วันที่และจำนวนน้ำฝนเป็นมิลลิเมตร Date and amount of rainfall in m.m. มิถุนายน June							ฝนรวม ม.ม. Total m.m.	ฝนรวมตั้งแต่ 1 ม.ค. Accumulative rain-fall Since Jan.1	
		23	24	25	26	27	28	29		ฝนจริง Actual	สูง(+)ต่ำ(-) กว่าปกติ Above(+) Below(-) Normal
ภาคเหนือ	Northern Part										
1. จ.เชียงราย	Chiang Rai*	T	0.4			T	T	9.5	9.9	647.4	+104.9
2. อ.แม่สาย	Mae Sai								0.0		
3. อ.เชียงแสน	Chiang Saen	T				T			T		
4. อ.เชียงของ	Chiang Khong								0.0		
5. อ.แม่จัน	Mae Chan						9.6		9.6		
6. อ.แม่สรวย	Mae Suai								0.0		
7. อ.เทิง	Thoeng								0.0		
8. อ.เชียงคำ	Chiang Kham								0.0		
9. อ.พาน	Phan								0.0		
10. อ.แม่ใจ	Mae Chai								0.0		
11. อ.เวียงป่าเป้า	Wiang Pa Pao								0.0		
12. อ.พะเยา	Phayao								0.0		
13. จ.แม่ฮ่องสอน	Mae Hong Son*	0.3	T				24.1	0.5	24.9	463.0	+130.3
14. อ.ปาย	Pai		25.0						25.0		
15. อ.ขุนยวม	Khun Yuam								0.0		
16. อ.แม่สะเรียง	Mae Sariang*	5.2		0.6	5.1	0.1	T	12.2	23.2	374.5	-141.6
17. จ.เชียงใหม่	Chiang Mai*	2.8					0.4	0.2	3.4	348.3	- 56.6
18. อ.ฝาง	Fang		T						T		
19. อ.เชียงดาว	Chiang Dao								0.0		
20. อ.แม่แตง	Mae Taeng								0.0		
21. อ.แม่ริม	Mae Rim								0.0		
22. อ.สันทราย	San Sai	T							T		
23. อ.ดอยสะเก็ด	Doi Saket								0.0		
24. อ.สันกำแพง	San Kamphaeng								0.0		
25. อ.หางดง	Hang Dong	0.6							0.6		
26. อ.สารภี	Saraphi								0.0		
27. อ.สันป่าตอง	San Pa Tong								0.0		
28. อ.จอมทอง	Chom Thong								0.0		
29. อ.ฮอด	Hot	0.5							0.5		
30. จ.ลำพูน	Lamphun		0.8				0.9		1.7	..	..
31. อ.ป่าซาง	Pa Sang	..	..	..	..	..	..	..	..		
32. อ.ลี้	Li	..	..	..	..	..	..	..	..		
33. จ.ลำปาง	Lampang*			21.6		2.5	5.6		29.7	418.4	+ 22.9
34. อ.งาว	Ngao	..	..	..	..	..	..	..	..		
35. อ.แจ้ห่ม	Chae Hom	..	..	..	..	..	..	..	..		
36. อ.เกาะคา	Ko Kha			6.2			9.6		15.8		
37. อ.สบปราบ	Sop Prap	16.9				20.9	18.3		56.1		
38. อ.เถิน	Thoen					T	11.9		11.9		
39. อ.แม่พริก	Mae Phrik								0.0		

สถานีฝน	Station	วันที่และจำนวนน้ำฝนเป็นมิลลิเมตร Date and amount of rainfall in m.m. June							ฝนรวม ม.ม. Total m.m.	ฝนรวมตั้งแต่ 1 ม.ค. Accumulative rain-fall Since Jan.1	
		23	24	25	26	27	28	29		ฝนจริง Actual	สูง(+)ต่ำ(-)กว่าปกติ Above(+) Below(-) Normal
40.จ.แพร่	Phrae*		T	T			7.8		7.8	374.5	- 12.5
41.อ.สอง	Song	..	..	..	..	..	..	..	..		
42.อ.สูงเม่น	Sung Men	..	..	..	..	..	..	..	..		
43.อ.เด่นชัย	Den Chai						9.1		9.1		
44.จ.น่าน	Nan*		1.4	0.8		2.6	13.2		18.0	499.4	+ 91.1
45.อ.ทุ่งช้าง	Thung Chang			0.5		4.6			5.1		
46.อ.ท่าวังผา	Tha Wang Pha*			1.2		5.1			6.3		
47.อ.ปัว	Pua		7.2	5.2	T	32.2			44.6		
48.อ.สา	Sa	..	..	..	..	..	..	..	..		
49.อ.นาน้อย	Na Noi						10.4		10.4		
50.จ.อุตรดิตถ์	Uttaradit*		0.3			3.2	90.0		93.5	413.2	+ 46.6
51.อ.ฟากท่า	Fak Tha		23.1						23.1		
52.อ.น้ำปาด	Nam Pat		22.1						22.1		
53.เขื่อนสิริกิติ์	Sirikit Dam*								0.0		
54.อ.ท่าปลา	Tha Pla	4.4	T						4.4		
55.อ.ลับแล	Laplae						143.3		143.3		
56.จ.ตาก	Tak*					T			T	250.4	- 22.4
57.อ.บ้านตาก	Ban Tak								0.0		
58.อ.แม่สอด	Mae sot*		6.2	0.1	T	2.8	0.4	6.7	16.2	505.7	+ 66.9
59.อ.อุ้มผาง	Umphang	..	..	..	..	..	..	..	..		
60.จ.สุโขทัย	Sukhothai	..	..	..	..	..	..	..	..	291.3	-193.7
61.อ.สวรรคโลก	Sawankhalok					5.4			5.4		
62.อ.กงไกรลาศ	Kong Krailat								0.0		
63.จ.พิษณุโลก	Phitsanulok*		4.4			0.7		1.9	7.0	395.8	-103.3
64.อ.พรหมพิราม	Phrom Phiram								0.0		
65.อ.วังทอง	Wang Thong		8.2			0.8			9.0		
66.อ.บางกระทุ่ม	Bang Kratum		36.7						36.7		
67.จ.กำแพงเพชร	Kamphaeng Phet		4.5						4.5	350.8	+ 87.5
68.อ.คลองขลุง	Khlong Khlung								0.0		
69.อ.ขาณุวรลักษบุรี	Khanu Woralaksaburi		6.5	T					6.5		
70.จ.พิจิตร	Phichit		17.9			20.0			37.9	555.0	+120.3
71.อ.สามง่าม	Sam Ngam								0.0		
72.อ.ทะพานหิน	Taphan Hin		98.5			8.3			106.8		
73.อ.บางมูลนาก	Bang Mun Nak		27.9						27.9		
74.อ.โพทะเล	Pho Thale	..	..	..	..	..	..	..	..		
75.จ.เพชรบูรณ์	Phetchabun*		10.0			1.8			11.8	359.6	- 70.9
76.อ.หล่มเก่า	Lom Kao				6.3		14.2		20.5		
77.อ.หล่มสัก	Lom Sak*	0.2	0.3	T		6.7			7.2		
78.อ.ชนแดน	Chon Daen		9.6			10.5			20.1		
79.อ.หนองไผ่	Nong Phai								0.0		
80.อ.วิเชียรบุรี	Wichian Buri*		2.4	0.9		1.4		20.7	31.7		

สถานีฝน	Station	วันที่และจำนวนน้ำฝนเป็นมิลลิเมตร Date and amount of rainfall in m.m. มิถุนายน June							ฝนรวม ม.ม. Total m.m.	ฝนรวมตั้งแต่ 1 ม.ค. Accumulative rain-fall Since Jan.1	
		23	24	25	26	27	28	29		ฝนจริง Actual	สูง(+)ต่ำ(-) กว่าปกติ Above(+) Below(-) Normal
ภาคตะวันออกเฉียงเหนือ	Northeastern Part										
1.จ.เลย	Loei*	62.6		0.4	1.4	7.1	1.6	1.0	74.1	504.2	- 37.8
2.อ.เชียงคาน	Chiang Khan								0.0		
3.อ.ท่าลี่	Tha Li								0.0		
4.อ.ด่านซ้าย	Dan Sai								0.0		
5.อ.วังสะพุง	Wang Saphung					39.7			39.7		
6.จ.หนองคาย	Nong Khai*		T	1.0	70.8	11.2		18.4	101.4	754.4	+139.5
7.อ.ศรีเชียงใหม่	Si Chiang Mai				6.3	18.5	8.5		33.3		
8.อ.โพนพิสัย	Phon Phisai		25.0	31.0					56.0		
9.อ.ท่าบ่อ	Tha Bo				50.8	8.5			59.3		
10.จ.อุดรธานี	Udon Thani*	T	T	0.3		18.1			18.4	550.7	+ 25.9
11.อ.เพ็ญ	Phen				10.4	33.5			43.9		
12.อ.หนองหาร	Nong Han				10.4	25.3			35.7		
13.จ.สกลนคร	Sakon Nakhon*			26.7	38.6	T	T	0.7	66.0	789.1	+166.7
14.อ.วานรนิวาส	Wanon Niwat				10.2	14.8			25.0		
15.อ.สว่างแดนดิน	Sawang Daen Din					40.7			40.7		
16.อ.พรรณานิคม	Phanna Nikhom				79.6	12.1			91.7		
17.จ.นครพนม	Nakhon Phanom*	1.2		12.2	39.4	T	T	T	52.8	977.1	+168.1
18.อ.บ้านแพง	Ban Phaeng	4.2		17.4	124.3		5.9		151.8		
19.อ.ท่าอุเทน	Tha Uten				65.2	6.7			71.8		
20.อ.นาแก	Na Kae	4.2		T	19.6	T			23.8		
21.อ.ธาตุพนม	That Phanom			2.6	17.6				20.2		
22.อ.มุกดาหาร	Mukdahan*	7.9		17.0	4.0	20.0			48.9	428.1	- 68.6
23.จ.กาฬสินธุ์	Kalasin			31.2					31.2	619.5	+ 20.6
24.อ.บางตลาด	Yang Talat			26.8	T	4.4	2.1		33.3		
25.อ.สหัสขันธ์	Sahatsakhan			22.2	1.6				23.8		
26.อ.กมลาไสย	Kamalasai	6.3		70.8					77.1		
27.จ.ร้อยเอ็ด	Roi Et*	0.1		23.5	0.1		7.9	0.7	32.3	607.4	+ 75.5
28.อ.โพนทอง	Phon Thong	..	..	..	..	..	..	..	..		
29.อ.ธวัชบุรี	Thawatchaburi			4.2	6.5				10.7		
30.อ.อาจสามารถ	At Samat								0.0		
31.อ.เสลภูมิ	Selaphum								0.0		
32.อ.จตุรพักตรพิมาน	Chaturaphak Phiman						70.0		70.0		
33.อ.เกษตรวิสัย	Kaset Wisai								0.0		
34.อ.พนมไพร	Phanom Phrai	..	..	..	..	..	..	..	..		
35.อ.สุวรรณภูมิ	Suwannaphum	1.3		2.3		2.8	9.8		16.2		
36.จ.มหาสารคาม	Maha Sarakham	6.1		48.2					54.3	585.0	+145.0
37.อ.โกสุมพิสัย	Kosum Phisai*	T		36.6	18.4	20.0	1.4		76.4		
38.อ.บรบือ	Borabu			80.4		7.2	5.4		93.0		
39.อ.พยัคฆภูมิพิสัย	Phayakkhaphum Phisai					6.9	12.4		19.3		
40.จ.ขอนแก่น	Khon Kaen*	0.1	0.4	25.4		81.7	T	4.1	111.7	513.3	+ 24.6

สถานีฝน	Station	วันที่และจำนวนน้ำฝนเป็นมิลลิเมตร Date and amount of rainfall in m.m. มิถุนายน June							ฝนรวม ม.ม. Total m.m.	ฝนรวมตั้งแต่ 1 ม.ค. Accumulative rain-fall Since Jan.1	
		23	24	25	26	27	28	29		ฝนจริง Actual	สูง(+)ต่ำ(-) กว่าปกติ Above(+) Below(-) Normal
41.อ.ภูเวียง	Phu Wiang			6.1	12.1	27.3	12.7		58.2		
42.อ.ชุมแพ	Chum Phae		1.4	4.0	3.1	39.1			47.6		
43.อ.มัญจาคีรี	Mancha Khiri			25.5		45.8	15.0		86.3		
44.อ.ชนบท	Chonnabot*	29.6		5.5		18.0	2.2		55.3		
45.อ.บ้านไผ่	Ban Phai	19.0		19.5		15.0			53.5		
46.อ.พล	Phon			59.3		7.3	14.9		81.5	..	
47.จ.ชัยภูมิ	Chaiyaphum*		12.3	2.4		35.0	T	10.8	60.5	593.3	+213.1
48.อ.ภูเขียว	Phu Khieo					14.5			14.5		
49.อ.คอนสวรรค์	Khon Sawan		9.1	12.9	5.0		27.7		54.7		
50.อ.จัตุรัส	Chatturat		16.7	3.4	T	18.2	4.3		42.6		
51.อ.บำเหน็จณรงค์	Bamnet Narong		38.3	6.8		9.5			54.6		
52.จ.นครราชสีมา	Nakhon Ratchasima*		3.9	1.7		114.8	6.4	T	126.8	460.6	+ 59.0
53.อ.บัวใหญ่	Bua Yai		13.2	15.8			28.6		57.6		
54.อ.คง	Khong		36.0	41.7		58.5	5.5		141.7		
55.อ.ด่านขุนทด	Dan Khun Thot	3.7	82.4						86.1		
56.อ.โนนไทย	Non Thai		8.3			21.2			29.5		
57.อ.โนนสูง	Non Sung	5.1	17.5	8.4					31.0		
58.อ.พิมาย	Phimai		5.0	10.9		95.4	15.8		127.1		
59.อ.สีคิ้ว	Sikhiu		22.3	34.6		29.2			86.1		
60.อ.สูงเนิน	Sung Noen			11.1		17.4	6.2		34.7		
61.อ.ปักธงชัย	Phak Thong Chai		12.3	19.8	5.3	1.5	52.2		91.1		
62.อ.โชคชัย	Chok Chai*	8.8	8.8	9.5		2.8			29.9		
63.อ.ครบุรี	Khon Buri	9.7	12.9	3.7	37.5				63.8		
64.จ.บุรีรัมย์	Buri Ram	..	..	..	..	..	..	..	..	..	..
65.อ.พุทไธสง	Phutthaisong	T	0.9	T	0.5	41.2	3.5		46.1		
66.อ.สตึก	Satuk			6.9			8.5		15.4		
67.อ.ลำปลายมาศ	Lam Plai Mat		35.3		5.5	89.2			130.0		
68.อ.นางรอง	Nang Rong*		25.1	16.5	7.7	14.0	1.5		64.8		
69.จ.สุรินทร์	Surin*		2.4	9.5	39.8	3.2	0.4	0.3	55.6	450.9	+ 79.6
70.อ.รัตนบุรี	Rattanaburi	..	..	..	..	..	47.6	..	..		
71.อ.ท่าตูม	Tha Tum*	2.9	6.9	1.3	0.5	44.2	8.7		64.5		
72.อ.ศีขรภูมิ	Sikhoraphum			25.3		28.3			53.6		
73.อ.ปราสาท	Prasat		39.7	6.7					46.4		
74.อ.สังขะ	Sangkha		11.2		4.5	7.5			23.2		
75.จ.ศรีสะเกษ	Si Sa Ket	30.6		18.2					48.8	432.8	+ 2.6
76.อ.ราษีไศล	Rasi Salai			24.6					24.6		
77.อ.อุทุมพรพิสัย	Uthumphon Phisai		15.9			46.6			62.5		
78.อ.กันทรารมย์	Kanthararom	30.4		3.6		9.1			43.1		
79.อ.ขุขันธ์	Khukhan		10.5			30.8			41.3		
80.อ.กันทรลักษ์	Kantharalak	..	..	..	..	..	..	..	..		
81.จ.อุบลราชธานี	Ubon Ratchathani*	11.1		7.5	20.4	4.0			43.0	606.0	- 15.7

สถานีฝน	Station	วันที่และจำนวนน้ำฝนเป็นมิลลิเมตร Date and amount of rainfall in m.m. มิถุนายน June							ฝนรวม ม.ม. Total m.m.	ฝนรวมตั้งแต่ 1 ม.ค. Accumulative rain-fall Since Jan.1	
		23	24	25	26	27	28	29		ฝนจริง Actual	สูง(+)ต่ำ(-)กว่าปกติ Above(+) Below(-) Normal
82.อ.เขมราฐ	Khemarat	1.9		7.7	11.0				20.6		
83.อ.อำนาจเจริญ	Amnat Charoen	34.5		22.5					57.0		
84.อ.ยโสธร	Yasothon	34.2			4.7	16.7	13.5		69.1		
85.อ.คำเขื่อนแก้ว	Kham Khuan Kaeo	..	..	..	..	..	..	..	..		
86.อ.ตระการพืชผล	Trakan Phutphon	8.2	15.4	22.8	2.6	1.4	0.4		50.8		
87.อ.มหาชนะชัย	Maha Chana Chai	4.8	9.1	5.1		2.2			21.2		
88.อ.เขื่องใน	Khuang Nai	17.9		55.6	3.0	2.0			78.5		
89.อ.โขงเจียม	Khong Chiam	16.7		49.9	14.3	2.9			83.8		
90.อ.เดชอุดม	Det Udom	10.0			9.0	15.0			34.0		
<u>ภาคกลาง</u>	<u>Central Part</u>										
1.จ.นครสวรรค์	Nakhon Sawan*	.	13.9	.	3.2	1.5	1.9		20.5	513.9	+105.7
2.อ.บรรพตพิสัย	Banphot Phisai	.	16.9						16.9		
3.อ.ตากฟ้า	Takhli	6.3	82.5						88.8		
4.อ.ลาดยาว	Lat Yao		7.2				1.7		8.9		
5.อ.ชุมแสง	Chumsaeng		15.8						15.8		
6.อ.หนองบัว	Nong Bua								0.0		
7.อ.ท่าตะโก	Tha Tako		69.5				17.6		87.1		
8.อ.พยุหะคีรี	Phayuha Khiri		8.2						8.2		
9.จ.อุทัยธานี	Uthai Thani		67.0						67.0	..	..
10.อ.สว่างอารมณ์	Sawang Arom								0.0		
11.อ.หนองฉาง	Nong Chang		4.3		18.2				22.5		
12.อ.ทัพทัน	Thab Than		3.1						3.1		
13.อ.หนองขาหย่าง	Nong Khayang		31.5						31.5		
14.อ.บ้านไร่	Ban Rai		25.0						25.0		
15.จ.ชัยนาท	Chainat		18.4		2.2				20.6	273.4	-143.2
16.อ.มโนรมย์	Manorom		82.9						82.9		
17.อ.วัดสิงห์	Wat Sing		45.5	11.4	0.7				57.6		
18.จ.สิงห์บุรี	Sing Buri		22.7	7.7					30.4	180.7	-171.8
19.อ.อินทร์บุรี	In Buri		21.3			8.1			29.4		
20.อ.บางระจัน	Bang Rachan	12.6	3.6	10.3		6.5			33.0		
21.อ.พรหมบุรี	Phrom Buri		40.5	45.0	8.0				93.5		
22.จ.ลพบุรี	Lopburi*		T	5.5		T	1.2	6.0	12.7	307.3	-138.4
23.อ.บ้านหมี่	Ban Mi		35.0	24.2					59.2		
24.อ.ชัยบาดาล	Chai Badan		1.2			4.6			5.8		
25.อ.บัวชุม	Bua Chum*			0.4		9.4	0.1		9.9		
26.อ.ท่าวุ้ง	Tha Wung		71.1	15.1					86.2		
27.อ.โคกสำโรง	Khok Samrong								0.0		
28.จ.สุพรรณบุรี	Suphan Buri*			4.8		32.0		2.6	39.4	378.2	- 11.6
29.อ.ดอนเจดีย์	Don Chedi	8.4		46.6					55.0		
30.อ.เดิมบางนางบวช	Doembang Nangbuat	18.3	3.1						21.4		
31.อ.สามชุก	Sam Chuk	4.0		15.0					19.0		

สถานีฝน	Station	วันที่และจำนวนน้ำฝนเป็นมิลลิเมตร Date and amount of rainfall in m.m. มิถุนายน June							ฝนรวม ม.ม. Total m.m.	ฝนรวมตั้งแต่ 1 ม.ค. Accumulative rain-fall Since Jan.1	
		23	24	25	26	27	28	29		ฝนจริง Actual	สูง(+)ต่ำ(-)กว่าปกติ Above(+) Below(-) Normal
32.อ.ศรีประจันต์	Si Prachan	..	..	..	..	..	..	..	..		
33.อ.บางปลาม้า	Bang Pla Ma			6.0					6.0		
34.อ.สองพี่น้อง	Song Phi Nong			18.5					18.5		
35.จ.อ่างทอง	Ang Thong		15.0	42.0		4.8			61.8	274.7	-181.0
36.อ.โพธิ์ทอง	Pho Thong			23.2	3.1		26.2		52.5		
37.อ.ไชโย	Chaiyo		31.5						31.5		
38.อ.วิเศษชัยชาญ	Wiset Chai Chan	..	..	..	..	..	..	..	..		
39.อ.ป่าโมก	Pa Mok		18.6	15.2		13.4			47.2		
40.จ.สระบุรี	Saraburi			11.4					11.4	582.2	+ 73.5
41.อ.พระพุทธบาท	Phra Phutthabat			10.2					10.2		
42.อ.บ้านหมอ	Ban Mo			29.3	10.0	5.5			44.8		
43.อ.หนองแค	Nong Khae			5.2			21.1		26.3		
44.อ.แก่งคอย	Kaeng Khoi			2.7	5.2				7.9		
45.จ.พระนครศรีอยุธยา	Ayutthaya			4.2					4.2	..	..
46.อ.ท่าเรือ	Tha Rua		0.9	34.7	3.3	8.1			47.0		
47.อ.ผักไห่	Phak Hai			4.8					4.8		
48.อ.บางบาล	Bang Ban			12.4					12.4		
49.อ.บางไทร	Bang Sai			8.9					8.9		
50.อ.เสนา	Sena		14.7	39.6					54.3		
51.อ.บางปะอิน	Bang Pa-in			2.2					2.2		
52.จ.ปทุมธานี	Pathum Thani		5.1	T					5.1	238.5	-261.0
53.อ.ธัญบุรี	Thanyaburi		44.9			3.8	39.0		87.7		
54.ต.รังสิต	Rangsit		37.1			7.7	37.9		82.7		
55.จ.นนทบุรี	Nonthaburi		22.3			9.2			31.5	456.6	+ 33.6
56.อ.บางบัวทอง	Bang Bua Thong		20.2	T	T	12.7	29.0		61.9		
57.จ.ธนบุรี	Thon Buri		17.8						17.8	466.6	+148.6
58.อ.บางขุนเทียน	Bang Khun Thian		6.7						6.7		
59.อ.ตลิ่งชัน	Taling Chan	..	..	..	..	..	..	..	..		
60.จ.พระนคร	Phra Nakhon*	T	9.9	0.4	2.2	9.0	17.3	4.6	43.4	410.6	-132.6
61.สนามบินดอนเมือง	Don Muang Air-port*		16.2	T		10.9	1.9	8.6	37.6	363.8	-170.0
62.อ.บางเขน	Bang Khen*		13.1			12.2	T	5.9	31.2		
63.อ.มีนบุรี	Min Buri	1.1	27.1	T	1.1	42.3	20.6		92.2		
64.อ.ลาดกระบัง	Lat Krabang		17.5						17.5		
65.ศูนย์วิจัยบางนา	Bang Na*		10.5	0.2	0.3	5.6	2.1	16.6	35.3		
66.จ.กาญจนบุรี	Kanchanaburi*		17.1	0.6			0.2		17.9	439.9	+ 39.3
67.เหมืองปิล็อก	Pilok		46.8						46.8		
68.อ.สังขละบุรี	Sangkhla Buri	..	..	..	..	..	..	..	..		
69.อ.ทองผาภูมิ	Thong Pha Phum*		T	3.7	T		17.8	5.7	27.2		
70.อ.ศรีสวัสดิ์	Si Sawat	..	..	..	..	..	..	..	..		
71.อ.บ่อพลอย	Bo Phloi	..	..	..	..	..	..	..	..		
72.อ.ไทรโยค	Sai Yok	..	..	..	..	..	..	..	..		

สถานีฝน	Station	วันที่และจำนวนน้ำฝนเป็นมิลลิเมตร Date and amount of rainfall in m.m. มิถุนายน June							ฝนรวม ม.ม. Total m.m.	ฝนรวมตั้งแต่ 1 ม.ค. Accumulative rain-fall Since Jan. 1	
		23	24	25	26	27	28	29		ฝนจริง Actual	สูง(+)ต่ำ(-) กว่าปกติ Above(+) Below(-) Normal
73.อ.พนมทวน	Phanom Thuan	..	..	..	..	..	..	..	..		
74.อ.ท่าม่วง	Tha Muang		1.4	5.2			23.5		30.1		
75.อ.ท่ามะกา	Tha Maka	..	..	..	..	..	..	..	..		
76.จ.นครปฐม	Nakhon Pathom		3.0	1.3	2.9		1.5		8.7	249.0	-207.0
77.อ.กำแพงแสน	Kamphaeng Saen	..	..	..	..	..	..	..	..		
78.อ.นครชัยศรี	Nakhon Chaisi	..	..	..	..	..	..	..	..		
79.จ.ราชบุรี	Ratchaburi	9.4							9.4	276.7	- 57.0
80.อ.บ้านโป่ง	Ban Pong		0.2	13.3	0.3				13.8		
81.อ.โพธาราม	Photharam		14.7				5.8		20.5		
82.อ.ดำเนินสดวก	Damnoen Saduak								0.0		
83.อ.ปากท่อ	Pak Tho						18.7		18.7		
84.จ.สมุทรสงคราม	Samut Songkham						16.2		16.2	389.4	+ 35.0
85.อ.บางคนที	Bang Khonthi				6.8				6.8		
86.อ.อัมพวา	Amphawa	..	..	..	..	..	..	..	..		
87.จ.สมุทรสาคร	Samut Sakhon		3.8			0.2			4.0	220.3	-248.9
88.จ.สมุทรปราการ	Samut Prakan		17.2		1.0	7.4			25.6	253.7	-285.0
89.อ.พระประแดง	Phra Pradaeng	..	..	..	..	..	..	..	..		
90.อ.บางพลี	Bang Phli		20.6			7.4			28.0		
<u>ภาคตะวันออก</u>	<u>Eastern Part</u>										
1.จ.นครนายก	Nakhon Nayok		21.4			29.8	52.3		103.5	675.1	- 44.5
2.อ.บ้านนา	Ban Na		82.1			68.4			150.5		
3.อ.ปากพลี	Pak Phli		18.5		7.2	20.2	16.4		62.3		
4.จ.ปราจีนบุรี	Prachin Buri*		41.9	1.0	30.6	90.6	3.7	22.6	190.4	899.0	+311.4
5.อ.บ้านสร้าง	Ban Sang		22.5	T					22.5		
6.อ.ศรีมหาโพธิ	Si Maha Phot		3.7			2.7	44.0		50.4		
7.อ.กบินทร์บุรี	Kabin Buri	0.8	5.3	1.4		3.6	26.1		37.1		
8.อ.สระแก้ว	Sakaeo		47.8			48.0			95.8		
9.อ.วัฒนานคร	Watthana Nakhon	4.1	23.6			11.6			39.3		
10.อ.อรัญประเทศ	Aranyaprathet*	5.7	70.8	9.8	4.7	21.0	5.0	15.8	132.8	522.3	-109.4
11.จ.ฉะเชิงเทรา	Chachoengsao		14.4						14.4	235.3	-196.8
12.อ.บ้านโพธิ์	Ban Pho	7.0	36.6						43.6		
13.จ.ชลบุรี	Chon Buri*	0.2	52.2	T		1.4	T	0.9	54.7	315.4	-203.8
14.อ.พานทอง	Phan Thong		20.4						20.4		
15.อ.พนัสนิคม	Phanat Nikhom	..	..	..	..	..	..	..	..		
16.อ.บ้านบึง	Ban Bung		48.4			4.5			52.9		
17.อ.เกาะสีชัง	Ko Sichang*	0.2	47.8						48.0		
18.อ.ศรีราชา	Si Racha	T	34.5						34.5		
19.อ.สัตหีบ	Sattahip*		11.0	T					11.0	523.1	+ 46.8
20.จ.ระยอง	Rayong*		32.4	7.5		T			39.9	862.4	+408.9
21.อ.บ้านค่าย	Ban Khai		17.5	32.1					49.6		
22.อ.แกลง	Klaeng	35.3	18.6	48.8	1.3	18.7			122.7		

สถานีฝน	Station	วันที่และจำนวนน้ำฝนเป็นมิลลิเมตร Date and amount of rainfall in m.m. มิถุนายน June							ฝนรวม ม.ม. Total m.m.	ฝนรวมตั้งแต่ 1 ม.ค. Accumulative rain-fall Since Jan.1	
		23	24	25	26	27	28	29		ฝนจริง Actual	สูง(+)ต่ำ(-) กว่าปกติ Above(+) Below(-) Normal
23.จ.จันทบุรี	Chanthaburi*	3.8	27.6	19.0	4.3	58.9	24.5	6.6	144.7	1267.4	+123.1
24.อ.ท่าใหม่	Tha Mai	12.9	36.8	14.3	8.1	34.9			107.0		
25.อ.มะขาม	Makham		26.2						26.2		
26.อ.ขลุง	Khlung	15.9	32.4		36.5	57.5			142.3		
27.จ.ตราด	Trat	54.6	54.2	12.7	28.4	76.8	7.4		234.1	2007.4	+654.3
28.อ.เขาสมิง	Khao Saming	8.0	51.5	23.0	37.8	47.5	13.8		181.4		
29.อ.แหลมงอบ	Laem Ngop*		107.6	10.6	21.5				139.7		
30.อ.คลองใหญ่	Khlong Yai*	60.6	45.5	9.5	67.9	146.4	34.8	27.8	392.5	1958.3	+206.2
<u>ภาคใต้</u>	<u>Southern Part</u>										
1.จ.เพชรบุรี	Phetchaburi		0.8		16.1				16.9	292.3	+ 19.2
2.อ.บ้านแหลม	Ban Laem		1.6		2.8	10.5	3.8		18.7		
3.อ.บ้านลาด	Ban Lat	..	..	..	..	..	..	..	..		
4.อ.ชะอำ	Cha-am				12.2		10.6		22.8		
5.จ.ประจวบคีรีขันธ์	Prachuap Khiri Khan*	T	0.1	T	T	T	T	1.1	1.2	552.8	+126.3
6.อ.กุยบุรี	Kui Buri	..	..	..	..	..	..	..	..		
7.อ.หัวหิน	Hua Hin*		0.6	0.7	20.7			0.5	22.5	242.0	- 95.9
8.จ.ชุมพร	Chumphon*	3.8	0.4	1.1	4.6	T	0.1	4.0	14.0	794.4	+ 23.5
9.อ.ท่าแซะ	Tha Sae	3.1		3.6	1.0				7.7		
10.อ.สวี	Sawi			5.4	30.5				35.9		
11.อ.หลังสวน	Lang Suan				3.0				3.0		
12.จ.สุราษฎร์ธานี	Surat Thani*		T	T	1.1	T	6.3	9.4	16.8	384.2	-115.5
13.อ.ไชยา	Chaiya	..	..	..	..	..	..	..	..		
14.อ.เกาะสมุย	Ko Samui*						19.9	18.2	38.1		
15.อ.พุนพิน	Phunphin		7.8						7.8		
16.อ.บ้านนาสาร	Ban Na San		10.8						10.8		
17.จ.นครศรีธรรมราช	Nakhon Si Thammarat*				6.2	6.4		6.7	19.3	438.7	-439.6
18.อ.สิชล	Sichon				18.1		14.1		32.2		
19.อ.ท่าศาลา	Tha Sala				18.0	4.8			22.8		
20.อ.ฉวาง	Chawang		27.1	19.0	44.7	17.0			107.8		
21.อ.ทุ่งสง	Thung Song	..	..	..	..	..	..	..	..		
22.อ.ร่อนพิบูลย์	Ron Phibun	..	..	..	..	..	..	..	..		
23.อ.ปากพนัง	Pak Phanang					8.7			8.7		
24.จ.พัทลุง	Phatthalung	..	..	..	..	..	..	..	..	..	..
25.อ.เขาชัยสน	Khao Chaison		1.9		4.6	29.9	9.9		46.3		
26.จ.สงขลา	Songkhla*	0.9				50.4	1.1	5.9	58.3	464.7	- 49.5
27.อ.รัตภูมิ	Rattaphum								0.0		
28.อ.หาดใหญ่	Hat Yai	8.4				16.2			24.6		
29.อ.สะเดา	Sadao	4.5	0.5	35.3	9.5	5.7			55.5		
30.จ.ปัตตานี	Pattani*		T	3.2	T	9.3		23.7	36.2	447.0	+127.0
31.อ.หนองจิก	Nong Chik	..	..	..	..	..	..	..	..		
32.อ.ยะหริ่ง	Yaring			27.5	30.2	33.5			91.2		

สถานีฝน	Station	วันที่และจำนวนน้ำฝนเป็นมิลลิเมตร Date and amount of rainfall in m.m. มิถุนายน June							ฝนรวม ม.ม. Total m.m.	ฝนรวมตั้งแต่ 1 ม.ค. Accumulative rain-fall Since Jan.1	
		23	24	25	26	27	28	29		ฝนจริง Actual	สูง(+)ต่ำ(-) กว่าปกติ Above(+) Below(-) Normal
33.อ.ปะนาเระ	Panare		1.4	18.3	2.8	30.6			53.1		
34.จ.ยะลา	Yala	5.2			2.1				7.3	..	..
35.อ.เบตง	Betong	19.7							19.7		
36.อ.บันนังสตา	Bannang Satar				1.4	6.7			8.1		
37.จ.นราธิวาส	Narathiwat*	3.9		1.6		7.6		27.4	40.5	547.2	-429.3
38.อ.ยี่งอ	Yi-ngo	..	..	..	..	..	..	..	..		
39.อ.รือเสาะ	Rangae	12.1		15.6					27.7		
40.อ.ตากใบ	Tak Bai	10.6		26.2					36.8		
41.จ.ระนอง	Ranong*	135.2	11.4	37.2	41.6	56.2	7.9	48.1	337.6	1699.8	+132.7
42.อ.กระบุรี	Kra Buri	16.4	..	25.7	..	..	..	..	..		
43.จ.พังงา	Phangnga	5.9	34.8	27.3	87.4	56.8	18.6		230.8	1492.7	+443.2
44.อ.กะปง	Kapong	26.4	75.8	38.6	84.7	34.2			259.7		
45.อ.ตะกั่วป่า	Takua Pa	8.3	86.7	47.8	75.3	89.6			307.7		
46.อ.ท้ายเหมือง	Thai Muang	12.6	52.7	11.2	35.3	124.1	26.9		262.8		
47.อ.ตะกั่วทุ่ง	Takua Thung		32.3	24.9	87.0				144.2		
48.จ.ภูเก็ต	Phuket*	T	15.2	6.0	7.6	125.4	9.2		163.4	923.9	+ 43.0
49.สนามบินภูเก็ต	Phuket Air-port*	3.6	11.0	4.3	6.8	96.8	8.9	6.8	138.2		
50.อ.ถลาง	Thalang	..	23.2	..	..	..	..	..	..		
51.จ.กระบี่	Krabi		37.4	24.5		65.5			127.4	..	..
52.อ.อ่าวลึก	Ao Luk	..	..	..	96.4	46.3		..	142.7		
53.อ.คลองท่อม	Khlong Tom	2.6	2.5	9.5	9.4	71.3	11.5		106.8		
54.สนามบินตรัง	Trang Air-port*	6.0	4.8	22.2	18.1	71.8	18.1	16.8	157.8	771.2	-100.6
55.อ.สิเกา	Sikao	4.5	9.8	18.9	47.7	73.5	24.1		178.5		
56.อ.ย่านตาขาว	Yan Ta Khao				60.7	78.2	12.6		151.5		
57.อ.ปะเหลียน	Palian	T			63.2	55.3	7.7		126.2		
58.จ.สตูล	Satun	9.2		39.3	29.3				77.8	796.5	- 60.3
59.อ.ทุ่งหว้า	Thung Wa			1.0	40.0	60.0	2.0		103.0		
60.อ.ละงู	Langu	7.3		90.3	33.6	85.1			216.3		

หมายเหตุ ช่องว่าง ไม่มีฝนตก
* สถานีตรวจอากาศ
T ฝนเล็กน้อยวัดไม่ได้
.. ไม่มีรายงาน

Remark Blank No rain
* Synoptic Station
T Trace
.. No report

อุณหภูมิสูงสุดและต่ำสุดประจำวันที่ ๒๓ - ๒๙ มิถุนายน ๒๕๑๒

Daily Max. and Min. Temperature 23 -29 June 1969

สถานี	Station	อุณหภูมิสูงสุดและต่ำสุดเป็นองศา ซ. Max. and Min. Temperature in degree C. 23	24	25	26	27	28	29	เฉลี่ยสูงสุดต่ำสุด Average Max. Min.	เฉลี่ยในสัปดาห์ Weekly Mean	ค่าปกติประจำเดือน Monthly Normal
ภาคเหนือ	**Northern Part**										
1.จ.เชียงราย	Chiang Rai	33.5 21.6	33.6 23.3	34.0 23.7	34.0 24.2	33.0 23.4	33.2 23.5	32.2 24.4	33.4 23.4	28.4	27.5
2.จ.แม่ฮ่องสอน	Mae Hong Son	32.4 24.0	34.0 23.8	34.0 25.0	33.2 25.5	34.0 24.5	35.2 26.1	33.9 22.5	33.8 24.5	29.2	27.4
3.จ.เชียงใหม่	Chiang Mai	33.4 23.6	33.0 24.2	34.4 24.0	33.5 24.1	34.1 24.5	33.5 24.3	35.9 25.1	34.0 24.3	29.2	27.9
4.จ.น่าน	Nan	35.3 25.1	35.5 25.2	35.0 25.1	35.2 26.1	34.7 26.0	32.3 25.1	33.9 25.8	34.7 25.5	30.1	28.6
5.อ.ท่าวังผา	Tha Wang Pha	33.7 24.3	33.5 25.1	35.1 24.4	32.7 26.0	33.7 24.5	.. 23.4	.. ..	33.7 29.2	29.2	..
6.จ.ลำปาง	Lampang	35.2 23.7	34.9 24.5	35.6 25.4	35.2 24.6	35.7 25.9	32.8 24.7	32.6 23.9	34.6 24.7	29.7	28.3
7.อ.แม่สะเรียง	Mae Sariang	31.2 24.2	33.2 22.8	33.0 24.3	32.0 24.6	33.3 24.6	32.6 25.1	29.8 24.5	32.2 24.3	28.3	27.5
8.จ.แพร่	Phrae	35.4 24.6	35.8 26.5	34.3 24.9	36.4 26.1	36.4 26.5	26.5	33.4 23.8	35.4 25.6	30.5	28.0
9.จ.อุตรดิตถ์	Uttaradit	35.5 22.9	36.1 24.5	35.5 23.3	36.4 24.0	36.1 24.5	35.1 24.3	32.7 20.4	35.3 23.4	29.4	29.0
10.เขื่อนสิริกิติ์	Sirikit Dam	34.6 25.1	35.0 25.7	34.6 25.1	34.6 25.2	35.0 25.4	33.2 25.7	.. ..	34.5 25.4	30.0	..
11.จ.ตาก	Tak	35.4 26.0	35.6 26.8	34.8 26.2	35.9 27.4	36.2 27.3	34.0 27.4	34.0 26.5	35.1 26.8	31.0	28.2
12.จ.พิษณุโลก	Phitsanulok	35.0 25.0	35.0 27.0	34.5 24.2	35.0 26.4	35.1 25.8	32.9 25.0	33.2 25.4	34.4 25.5	30.0	29.0
13.อ.แม่สอด	Mae Sot	32.2 23.5	32.0 24.1	32.0 24.2	32.0 24.1	31.5 24.1	30.5 23.8	30.7 24.0	31.6 24.0	27.8	27.1
14.จ.เพชรบูรณ์	Phetchabun	34.2 24.5	35.6 24.5	33.2 24.5	32.5 25.6	32.9 25.0	32.5 24.8	.. ..	33.5 24.8	29.2	28.1
15.อ.หล่มสัก	Lom Sak	34.6 ..	34.2 24.2	33.9 24.4	33.0 25.8	26.0	.. ..	.. ..	33.9 25.1	29.5	..
16.อ.วิเชียรบุรี	Wichian Buri	34.4 25.5	34.4 25.0	32.4 24.3	34.5 23.8	34.8 25.4	32.4 23.7	34.0 23.8	33.8 24.5	29.2	..
ภาคตะวันออกเฉียงเหนือ	**Northeastern Part**										
1.จ.หนองคาย	Nong Khai	35.0 25.6	34.6 23.8	32.6 26.7	35.6 23.7	31.1 24.4	33.1 23.6	34.6 25.6	33.8 24.8	29.3	..
2.จ.เลย	Loei	34.3 23.6	32.4 22.6	32.0 24.9	34.2 24.2	34.0 25.4	31.3 23.7	32.5 24.4	33.0 24.1	28.6	27.9
3.จ.อุดรธานี	Udon Thani	34.8 26.5	32.5 25.9	31.0 26.7	33.3 24.6	31.8 25.6	32.0 24.4	32.2 25.5	32.5 25.6	29.1	28.9
4.จ.นครพนม	Nakhon Phanom	34.3 24.7	34.2 24.0	30.3 26.2	31.6 25.0	32.6 23.4	32.0 26.1	32.7 25.5	32.5 25.0	28.8	27.8
5.จ.สกลนคร	Sakon Nakhon	35.0 25.6	34.0 26.2	31.0 26.5	32.7 25.1	32.4 22.2	31.6 25.8	32.8 25.4	32.8 25.3	29.1	28.4
6.อ.มุกดาหาร	Mukdahan	33.5 26.0	33.1 23.7	32.6 26.2	33.0 25.3	32.0 25.5	32.3 25.6	31.0 24.4	32.5 25.3	28.9	28.3
7.จ.ขอนแก่น	Khon Kaen	34.5 26.1	34.4 26.3	33.6 24.9	31.9 24.7	34.0 25.8	32.3 23.2	32.7 24.3	33.3 25.0	29.2	28.9
8.อ.โกสุมพิสัย	Kosum Phisai	33.3 26.2	34.5 26.2	34.1 25.1	32.5 24.1	.. 25.6	.. ..	.. ..	33.6 25.4	29.5	..
9.จ.ร้อยเอ็ด	Roi Et	31.7 26.8	33.1 25.2	32.5 25.3	33.4 24.0	33.0 25.8	31.2 24.8	32.7 24.5	32.5 25.2	28.9	28.9
10.จ.ชัยภูมิ	Chaiyaphum	33.2 25.4	33.4 26.2	31.4 24.3	33.0 24.8	33.5 25.7	32.1 23.3	32.0 24.5	32.7 24.9	28.8	28.4
11.จ.อุบลราชธานี	Ubon Ratchathani	32.7 22.1	32.7 23.7	32.7 25.9	32.8 25.2	32.8 24.8	32.0 24.9	32.1 24.9	32.5 24.5	28.5	28.4
12.จ.สุรินทร์	Surin	33.4 26.4	33.0 25.6	31.0 24.0	32.5 25.0	33.5 25.2	32.3 24.0	32.6 24.0	32.6 24.9	28.8	28.6
13.อ.ท่าตูม	Tha Tum	32.8 26.7	32.6 26.2	31.7 24.7	32.7 24.9	33.8 25.6	32.3 23.3	32.9 24.6	32.7 25.1	28.9	..
14.อ.นางรอง	Nang Rong	33.6 25.4	34.1 25.2	30.2 23.6	33.0 23.6	34.0 25.1	.. 23.6	.. ..	33.0 24.4	28.7	..

สถานี	Station	อุณหภูมิสูงสุดและต่ำสุดเป็นองศา ซ. Max. and Min. Temperature in degree C.							เฉลี่ยสูงสุดต่ำสุด Average Max. Min.	เฉลี่ยในสัปดาห์ Weekly Mean	ค่าปกติประจำเดือน Monthly Normal
		23	24	25	26	27	28	29			
15.จ.นครราชสีมา	Nakhon Ratchasima	34.5 23.1	33.5 25.1	31.9 23.9	34.8 24.2	35.9 25.1	32.5 22.6	33.4 23.9	33.8 24.0	28.9	28.1
16.อ.โชคชัย	Chok Chai	34.4 23.6	31.6 24.5	29.4 23.1	33.5 24.2	.. 25.4	.. 23.3	.. ..	32.2 24.0	28.1	..
ภาคกลาง	**Central Part**										
1.จ.นครสวรรค์	Nakhon Sawan	34.7 23.8	35.6 24.7	34.3 23.4	35.2 24.1	35.1 24.2	30.1 24.7	34.1 23.0	34.2 24.0	29.1	29.6
2.จ.ลพบุรี	Lop Buri	35.0 25.0	35.7 26.0	33.0 25.0	35.0 23.7	35.5 26.0	33.0 24.3	34.5 25.0	34.5 25.0	29.8	28.9
3.จ.สุพรรณบุรี	Suphan Buri	35.7 24.8	35.0 26.1	33.0 26.2	35.6 25.0	36.5 26.8	31.5 24.5	35.1 24.9	34.6 25.5	30.1	29.5
4.จ.กาญจนบุรี	Kanchanaburi	34.9 25.8	35.8 26.9	32.5 25.1	34.5 25.1	34.1 26.6	32.2 27.0	35.6 24.6	34.2 25.9	30.1	28.9
5.อ.ทองผาภูมิ	Thong Pha Phum	31.7 23.2	33.3 23.8	31.5 23.2	32.7 23.7	32.5 24.0	29.3 24.0	31.1 22.8	31.7 23.5	27.6	..
6.สนามบินดอนเมือง	Don Muang Air-port	33.9 25.5	33.6 26.9	31.1 24.8	34.4 26.3	34.4 27.3	32.8 23.4	33.2 25.5	33.3 25.7	29.5	29.2
7.จ.พระนคร	Phra Nakhon	33.9 25.0	33.4 26.9	31.0 25.0	34.7 25.9	34.5 26.8	32.5 23.7	33.2 24.9	33.3 25.5	29.4	28.9
8.ศูนย์วิจัยา บางนา	Bang Na	34.7 25.0	32.7 26.8	31.0 24.8	35.3 25.3	35.6 26.5	.. 23.4	33.7 ..	33.8 25.3	29.6	..
ภาคตะวันออก	**Eastern Part**										
1.จ.ปราจีนบุรี	Prachin Buri	33.3 24.2	32.2 26.7	30.4 23.2	34.2 25.6	32.5 25.5	31.8 23.8	33.2 24.3	32.5 24.8	28.7	28.6
2.อ.กบินทร์บุรี	Kabin Buri	32.4 25.1	32.2 26.6	29.7 24.2	33.6 26.1	.. 26.4	.. ..	.. ..	32.0 25.7	28.9	..
3.อ.อรัญประเทศ	Aranyaprathet	33.7 24.7	33.7 23.3	32.0 24.0	31.7 25.0	33.6 24.7	33.7 24.5	32.7 24.3	33.0 24.4	28.7	28.5
4.จ.ชลบุรี	Chon Buri	32.1 24.5	31.2 26.4	30.6 23.0	32.8 27.1	33.1 27.0	31.9 24.9	32.5 27.0	32.0 25.7	28.9	29.0
5.อ.เกาะสีชัง	Ko Si Chang	32.3 26.4	31.6 26.2	30.7 23.4	31.5 26.9	32.0 27.7	33.0 25.6	33.2 27.4	32.0 26.2	29.1	29.5
6.อ.สัตหีบ	Sattahip	33.0 25.7	32.5 27.5	32.8 24.7	33.2 28.0	33.7 28.0	33.0 27.9	34.2 27.4	33.2 27.0	30.1	29.7
7.จ.ระยอง	Rayong	32.2 26.0	30.0 24.0	29.5 23.8	32.0 28.0	.. 28.5	.. ..	.. ..	30.9 26.1	28.5	..
8.จ.จันทบุรี	Chanthaburi	30.8 24.8	28.0 24.8	28.8 24.1	31.0 24.9	31.6 25.7	30.2 24.2	31.0 25.8	30.2 24.9	27.6	27.7
9.อ.คลองใหญ่	Khlong Yai	29.1 24.5	29.6 23.6	30.1 23.2	27.5 23.3	29.0 24.6	30.1 23.0	30.5 24.0	29.4 23.7	26.6	27.2
ภาคใต้	**Southern Part**										
1.อ.หัวหิน	Hua Hin	32.7 25.2	34.5 25.7	32.7 25.3	33.2 25.4	35.3 25.8	34.5 25.9	34.3 24.6	33.9 25.4	29.7	28.9
2.จ.ประจวบคีรีขันธ์	Prachuab Khiri Khan	32.4 26.0	32.5 25.9	32.7 25.0	33.0 25.9	34.5 26.3	33.1 25.1	34.7 23.2	33.3 25.3	29.3	28.4
3.จ.ชุมพร	Chumphon	29.4 25.4	28.7 23.6	31.1 24.7	29.0 24.7	31.5 25.0	29.4 24.0	33.4 23.3	30.4 24.4	27.4	27.6
4.จ.สุราษฎร์ธานี	Surat Thani	32.3 24.8	31.4 24.3	33.8 24.0	33.6 24.2	33.5 23.5	33.0 23.8	32.8 22.7	32.9 23.9	28.4	28.1
5.อ.เกาะสมุย	Ko Samui	30.2 27.2	30.7 27.5	31.9 26.0	32.3 26.5	31.6 26.4	31.8 25.9	34.0 24.0	31.8 26.2	29.0	..
6.จ.นครศรีธรรมราช	Nakhon Si Thammarat	34.0 24.8	34.0 24.2	34.7 23.7	34.8 23.9	33.3 23.8	33.9 23.4	33.8 23.6	34.1 23.9	29.0	28.4
7.จ.สงขลา	Songkhla	32.9 24.6	33.9 24.5	32.4 24.9	32.8 24.4	31.6 23.6	32.6 23.2	33.7 24.0	32.8 24.2	28.5	28.6
8.จ.ปัตตานี	Pattani	31.9 25.0	33.0 23.9	31.7 24.0	31.7 24.0	31.5 24.0	32.2 24.0	33.7 23.7	32.2 24.1	28.2	..
9.จ.นราธิวาส	Narathiwat	32.8 23.6	34.2 23.3	33.9 22.6	31.7 24.0	32.6 24.1	30.3 24.3	33.5 23.7	32.7 23.7	28.2	27.6
10.จ.ระนอง	Ranong	30.0 24.7	29.8 22.4	29.0 23.8	29.5 23.0	28.0 23.2	27.3 23.4	31.5 23.3	29.3 23.4	26.4	26.6
11.จ.ภูเก็ต	Phuket	31.0 25.5	31.5 26.5	30.0 23.5	30.5 26.2	30.0 25.0	31.0 22.5	32.0 25.0	30.9 24.6	27.8	27.8
12.สนามบินภูเก็ต	Phuket Air-port	30.6 27.3	31.6 26.4	30.7 24.1	30.6 25.6	28.9 25.1	30.5 23.2	30.1 23.6	30.4 25.0	27.7	27.7
13.สนามบินตรัง	Trang Air-port	31.2 24.8	32.0 24.0	31.0 23.9	29.4 23.8	30.0 23.2	31.7 23.1	31.8 23.5	31.0 23.8	27.4	27.5

แก้ไขเพิ่มเติมรายงานอากาศประจำสัปดาห์ฉบับที่ ๒๕/๒๕๑๑ เนื่องจากได้รับรายงานภายหลัง

Correction in weekly weather report No. 25/1969 for late report rainfall data

สถานีฝน	Station	วันที่และจำนวนน้ำฝนเป็นมิลลิเมตร Date and amount of rainfall in m.m. มิถุนายน June							ฝนรวม ม.ม. Total m.m.	ฝนรวมตั้งแต่ 1 ม.ค. Accumulative rain-fall Since Jan.1	
		16	17	18	19	20	21	22		ฝนจริง Actual	สูง(+)ต่ำ(-) กว่าปกติ Above(+) Below(-) Normal
ภาคเหนือ	Northern Part										
3. ส.เชียงแสน	Chiang Saen							3.7	205.1		
6. ส.แม่สรวย	Mae Suai							2.8	65.3		
7. ส.เทิง	Thoeng							10.8	54.0		
12. ส.พะเยา	Phayao							7.1	99.5		
15. ส.ขุนยวม	Khun Yuam						7.5	3.0	40.5		
19. ส.เชียงดาว	Chiang Dao					30.2	2.9	51.1	159.7		
21. ส.แม่ริม	Mae Rim							3.1	34.2		
22. ส.สันทราย	San Sai					5.7	0.6	0.4	24.6		
23. ส.ดอยสะเก็ด	Doi Saket							11.2	30.6		
36. ส.เกาะคา	Ko Kha							4.6	30.6		
55. ส.ลับแล	Laplae						6.4		14.5		
62. ส.กงไกลาศ	Kong Krailat							16.0	29.1		
64. ส.พรหมพิราม	Phrom Phâram						6.7		47.5		
68. ส.คลองขลุง	Khlong Khlung							56.3	126.7		
76. ส.หลุมเก่า	Lem Kao						14.9	2.0	87.5		
77. ส.หล่มสัก	Lom Sak							0.4	37.4		
ภาคตะวันออกเฉียงเหนือ	Northeastern Part										
5. ส.วังสพุง	Wang Saphung							5.5	21.6		
7. ส.ศรีเชียงใหม่	Si Chiang Mai						13.2		101.4		
11. ส.เพ็ญ	Phen					39.2			101.3		
18. ส.บานแฟง	Ban Phaeng							7.1	274.8		
20. ส.นาแก	Na Kae						3.6		151.2		
24. ส.ยางตลาด	Yang Talat							1.1	35.9		
25. ส.สหัสขันธ์	Sahatsakhan						28.3		58.5		
33. ส.เกษตรวิสัย	Kaset Wisai							8.0	102.6		
35. ส.สุวรรณภูมิ	Suwannaphum							0.8	148.1		
36. จ.มหาสารคาม	Maha Sarakham							3.5	25.2		
37. ส.โกสุมพิสัย	Kosum Phisai							0.8	21.4		
38. ส.บรบือ	Borabu						2.4		18.7		
42. ส.ชุมแพ	Chum Phae							1.0	15.3		
44. ส.ชนบท	Chonnabot							34.2	52.8		
48. ส.ภูเขียว	Phu Khaio							7.7	25.1		
58. ส.พิมาย	Phimai							1.3	6.9		
60. ส.สูงเนิน	Sung Noen							23.0	23.0		
74. ส.สังขะ	Sang Kha							47.4	102.6		
82. ส.เขมราช	Khemmarat							8.1	256.1		
83. ส.อำนาจเจริญ	Amnat Charoen							35.5	153.0		

สถานีฝน	Station	วันที่และจำนวนน้ำฝนเป็นมิลลิเมตร Date and amount of rainfall in m. m. มิถุนายน June							ฝนรวม ม.ม. Total m. m.	ฝนรวมตั้งแต่ 1 ม.ค. Accumulative rain-fall Since Jan. 1	
		16	17	18	19	20	21	22		ฝนจริง Actual	สูง(+)ต่ำ(-) กว่าปกติ Above(+) Below(-) Normal
86. จ.ตระการพืชผล	Trakan Phutphon							18.6	105.7		
87. จ.มหาชนะชัย	Maha Chachai							9.8	57.9		
89. จ.โขงเจียม	Khong Chiam							9.7	112.4		
90. จ.เดชอุดม	Det Udom							27.5	74.9		
ภาคกลาง	**Central Part**										
4. จ.ลาดยาว	Lat Yao							12.9	93.7		
20. จ.บางระจัน	Bang Rachan							12.5	14.5		
26. จ.ท่าวุ้ง	Tha Wung							5.2	5.2		
33. จ.บางปลาม้า	Bang Pla Ma							50.4	50.4		
43. จ.หนองแค	Nong Khae							5.2	17.0		
44. จ.แก่งคอย	Kaeng Khoi							1.7	9.0		
47. จ.พัฒไห	Phak Hai							8.5	8.5		
49. จ.บางไทร	Bang Sai				5.2			12.1	26.5		
51. จ.บางปะอิน	Bang Pa-in					8.6			16.9		
52. จ.ปทุมธานี	Pathum Thani							3.1	36.6	233.4	-230.2
53. จ.ธัญบุรี	Thanyaburi							13.2	48.3		
54. จ.รังสิต	Rangsit							10.5	45.5		
55. จ.นนทบุรี	Nonthaburi							42.1	70.9	425.1	+ 30.7
57. จ.ธนบุรี	Thon Buri							25.5	46.3	448.8	+154.2
63. จ.มีนบุรี	Min Buri					18.2			25.8		
67. พิษณุโลก	Pilok					26.6		16.2	191.8		
76. จ.นครปฐม	Nakhon Pathom							9.4	12.7	240.3	-180.8
78. จ.นครชัยศรี	Nakhon Chaisi					8.7		11.1	19.8		
82. จ.ดำเนินสดวก	Damnoen Saduak							40.7	40.7		
83. จ.ปากท่อ	Pak Tho							19.9	27.1		
84. จ.สมุทรสงคราม	Samut Songkham							9.3	15.4	373.2	+ 49.8
87. จ.สมุทรสาคร	Samut Sakhon							19.2	29.3	216.3	-219.9
ภาคตะวันออก	**Eastern Part**										
1. จ.นครนายก	Nakhon Nayok							44.6	197.3	571.6	- 56.5
2. จ.บ้านนา	Ban Na							93.6	120.0		
5. จ.บ้านสร้าง	Ban Sang							50.8	72.1		
18. จ.ศรีราชา	Si Racha							12.5	30.8		
27. จ.ตราด	Trat							9.3	149.8	1773.3	+550.4
28. จ.เขาสมิง	Khao Saming					17.1	10.0	3.0	99.6		
ภาคใต้	**Southern Part**										
35. จ.เบตง	Betong					25.4	12.3	8.7	63.7		
43. จ.พังงา	Phaengnga							1.7	66.9	1261.9	+274.9
50. จ.ตลาง	Thalang					142.0			183.2		
58. จ.สตูล	Satun					8.9	35.2		65.9	718.7	-112.3
60. จ.ละงู	Langu							7.6	48.3		

พิมพ์ที่ ร.พ. กรมอุตุนิยมวิทยา สำนักนายกรัฐมนตรี

บางกะปิ พระนคร

นาวาโท ธำรง กิติสิน ผู้พิมพ์โฆษณา 2512