กรมอุตุนิยมวิทยา สำนักนายกรัฐมนตรี

รายงานอากาศประจำสัปดาห์ ระหว่างวันที่ ๒๙ มิถุนายน – ๕ กรกฎาคม ๒๕๑๓

และ

การคาดหมายลักษณะอากาศ ระหว่างวันที่ ๖ – ๑๒ กรกฎาคม ๒๕๑๓

ฉบับที่ ๒๗/๒๕๑๓

พลเรือโท สนิธ เวสารัชชนันท์

อธิบดีกรมอุตุนิยมวิทยา

ENVIRONMENTAL SCIENCE S LIBRARY
N. O. A. A.
U. S. Dept. of Commerce

QC
990
.T5
W4
1970
no. 27-52

METEOROLOGICAL DEPARTMENT

OFFICE OF THE PRIME MINISTER

BANGKOK THAILAND

WEEKLY WEATHER REPORT

DURING THE PERIOD 29 JUNE – 5 JULY 1970

AND

WEATHER OUTLOOK

DURING 6 – 12 JULY 1970

No. 27/1970

Sanit Vesa – rajananda

Vice Admiral, Director General

LIBRARY
N.O.A.A.
U.S. Dept. of Commerce

157 447

National Oceanic and Atmospheric Administration

Environmental Data Rescue Program

ERRATA NOTICE

One or more conditions of the original document may affect the quality of the image, *such as:*

Discolored pages
Faded or light ink
Binding intrudes into the text

This document has been imaged through the NOAA Environmental Data Rescue Program. To view the original document, please contact the NOAA Central Library in Silver Spring, MD at (301) 713-2607 x124 or www.reference@nodc.noaa.gov.

Lason, Inc.
Imaging Subcontractor
Beltsville, MD
December 20, 2000

การคาดหมายลักษณะอากาศใน ๗ วันข้างหน้า
ตั้งแต่วันที่ ๖ – ๑๒ กรกฎาคม ๒๕๑๓

ลักษณะทั่วไป

ในตอนต้นสัปดาห์มีหย่อมความกดอากาศต่ำก่อตัวขึ้นในบริเวณอ่าวเบงกอล ทำให้ลมมรสุมตะวันตกเฉียงใต้ซึ่งพัดผ่านประเทศไทย มีกำลังค่อนข้างแรงเกือบทั่วไป

ภาคเหนือ ภาคตะวันออกเฉียงเหนือ ภาคกลาง ภาคตะวันออก อ่าวไทย ฝั่งตะวันออก	ตลอดสัปดาห์จะมีฝนหรือฝนฟ้าคะนองกระจาย แต่ในตอนปลายสัปดาห์อาจมีปริมาณมากขึ้น
อ่าวไทย ฝั่งตะวันตก	ตลอดสัปดาห์จะมีฝนหรือฝนฟ้าคะนองกระจาย
ภาคใต้ ฝั่งตะวันตก	ตลอดสัปดาห์จะมีฝนทั่วไป
พระนคร และ ธนบุรี	ตลอดสัปดาห์จะมีฝนหรือฝนฟ้าคะนองกระจาย แต่ในตอนปลายสัปดาห์อาจมีปริมาณมากขึ้น.

กรมอุตุนิยมวิทยา

๖ ก.ค.๑๓

Weather Outlook for the next seven days

From 6 - 12 July 1970

General Situation

A low pressure cell has formed in early part of the week in the vicinity of the head bay of Bengal causing rather active southwest monsoon almost throughout Thailand.

Northern Part: Northeastern Part: Central Part: Eastern Part: Gulf of Thailand, East Coast:	Throughout the week, scattered showers or thundershowers with possible substantial falls at the end of the week.
Gulf of Thailand, West Coast:	Scattered showers or thundershowers throughout the week.
Southern Thailand, West Coast:	Widespread rainshowers throughout the week.
Phra Nakhon & Thonburi:	Throughout the week, scattered showers or thundershowers with possible substantial falls at the end of the week.

Meteorological Department
6 / 7 / 1970

สรุปลักษณะอากาศทั่วไปในรอบสัปดาห์

ตั้งแต่วันที่ ๒๙ มิถุนายน – ๕ กรกฎาคม ๒๕๑๓

๑. ในระหว่างสัปดาห์มรสุมตะวันตกเฉียงใต้ที่พัดปกคลุมประเทศไทยมีกำลังค่อนข้างแรง และร่องมรสุมพาดอยู่ทางตอนใต้ของประเทศจีน ปรากฏว่าในระหว่างต้นและปลายสัปดาห์มีฝนเล็กน้อยถึงปานกลางเกือบทั่วไป โดยมีฝนหนักเป็นบางแห่งในบริเวณตอนบนของประเทศไทย แต่ในระยะตอนกลางสัปดาห์ฝนได้ลดลงโดยทั่วไป สำหรับในภาคใต้มีฝนชุกหนาแน่นตลอดสัปดาห์ โดยเฉพาะในบริเวณฝั่งตะวันตกของภาคซึ่งมีฝนหนักถึงหนักมากเป็นบางแห่ง

๒. ในระหว่างสัปดาห์ ปริมาณฝนสูงสุดประจำวันที่ตรวจวัดได้ในภาคต่าง ๆ ของประเทศไทยมีดังนี้.-

ภาคเหนือ	๑๐๓.๙ มม.	ที่ อ.ปาย	จ.แม่ฮ่องสอน	เมื่อวันที่ ๔ ก.ฯ
ภาคตะวันออกเฉียงเหนือ	๖๑.๙ "	ที่ อ.ท่าตูม	จ.สุรินทร์	" ๔ "
ภาคกลาง	๘๙.๐ "	ที่ อ.เมือง	จ.อุทัยธานี	" ๒๙ มิ.ย
ภาคตะวันออก	๑๒๘.๙ "	ที่ อ.เมือง	จ.ตราด	" ๔ ก.ฯ
ภาคใต้	๑๙๒.๖ "	ที่ อ.ปะเหลียน	จ.ตรัง	" ๒ "

กรมอุตุนิยมวิทยา

๖ ก.ค.๑๓

General Situation

Period 29 June - 5 July 1970

1. During the week the southwest monsoon which covered Thailand was rather active, and the monsoon trough was located in the South China. Alm widespread light to moderate rains with local heavy rainfalls occurred ov the Upper Thailand in the first and latter parts of the week with less distribution occurring in the middle part. Copious rains occurred in the southern part throughout the week, particularly in the west coast area wh isolated heavy to very heavy rains were reported.

2. During the week the heaviest rainfalls in various parts of Thail were as follows:-

Northern Part	103.9 mm.	at Pai	on 4 July
Northeastern Part	61.9 "	at Tha Tum	" 4 "
Central Part	89.0 "	at Uthai Thani	" 29 June
Eastern Part	128.9 "	at Trat	" 4 July
Southern Part	192.6 "	at Palian	" 2 "

Meteorological Department
6 / 7 / 1970

ข่าวอากาศเพื่อการเกษตรประจำสัปดาห์

เมื่อวันที่ ๒๙ มิถุนายน - ๕ กรกฎาคม มีลักษณะอากาศซึ่งพอสรุปได้ดังต่อไปนี้.-

ในระหว่างสัปดาห์ร่องมรสุมตะวันตกเฉียงใต้ที่พัดปกคลุมประเทศไทยมีกำลังค่อนข้างแรง และร่องมรสุมพาดอยู่ทางตอนใต้ของประเทศจีน ปรากฏว่าในระหว่างตอนต้นและปลายสัปดาห์ มีฝนเล็กน้อยถึงปานกลางเกือบทั่วไป โดยมีฝนหนักเป็นบางแห่งในบริเวณตอนบนของประเทศไทย แต่ในระยะตอนกลางสัปดาห์ฝนได้ลดลงโดยทั่วไป สำหรับในภาคใต้มีฝนชุกหนาแน่นตลอดสัปดาห์ โดยเฉพาะในบริเวณฝั่งตะวันตกของภาคซึ่งมีฝนหนักถึงหนักมากเป็นบางแห่ง

ข้อควรทราบ

เนื่องจากในสัปดาห์นี้คาดว่าลมมรสุมตะวันตกเฉียงใต้จากมหาสมุทรอินเดียซึ่งพัดเข้าสู่ประเทศไทยจะมีกำลังค่อนข้างแรงเกือบทั่วไป โดยจะทำให้ท้องฟ้ามีเมฆมากกับมีฝนกระจาย สภาพลมฟ้าอากาศเช่นนี้เหมาะแก่การออกทำลายของหนอนกระทู้และตั๊กแตน ฉะนั้นกสิกรจึงควรระมัดระวังไว้ด้วย.

กองอากาศเกษตร กรมอุตุนิยมวิทยา

๖ กรกฎาคม ๒๕๑๓

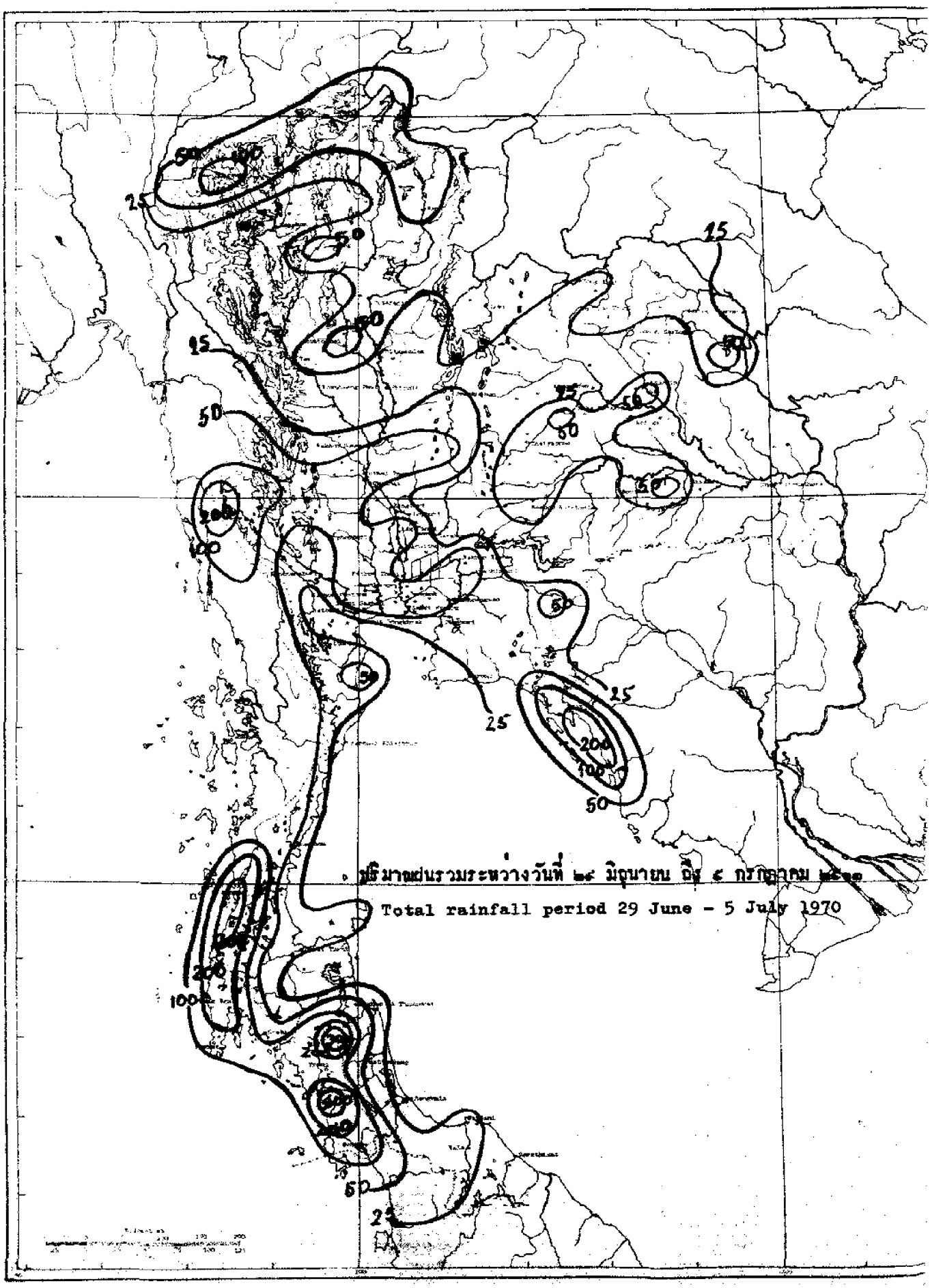
ปริมาณฝนรวมระหว่างวันที่ ๒๙ มิถุนายน ถึง ๕ กรกฎาคม ๒๕๑๑
Total rainfall period 29 June - 5 July 1970

สถานีฝน	Station	วันที่และจำนวนน้ำฝนเป็นมิลลิเมตร Date and amount of rainfall in m.m. มิถุนายน June		กรกฎาคม July					ฝนรวม มม. Total m.m.	ฝนรวมตั้งแต่ 1 ม.ค. Accumulative rain-fall Since Jan.1 ฝนจริง Actual	สูง(+)ต่ำ(-) กว่าปกติ Above(+) Below(-) Normal
		29	30	1	2	3	4	5			
ภาคเหนือ	Northern Part										
1. จ.เชียงราย	Chiang Rai*	17.5	0.6	9.7	T		17.4	19.4	64.4	953.5	+348.8
2. อ.แม่สาย	Mae Sai		30.0				50.0		80.0	..	
3. อ.เชียงแสน	Chiang Saen	24.3				3.6	27.1		55.0	852.1	
4. อ.เชียงของ	Chiang Khong	37.2	4.2	15.3	1.0		23.1		80.8	904.9	
5. อ.แม่จัน	Mae Chan	36.2	12.4						48.6	1263.1	
6. อ.แม่สรวย	Mae Suai	65.0							65.0	820.7	
7. อ.เทิง	Thoeng	18.5		5.2	16.5		32.5		72.5	1012.8	
8. อ.เชียงคำ	Chiang Kham	67.8					17.6		85.4	933.9	
9. อ.พาน	Phan	20.7							20.7	..	
10. อ.แม่ใจ	Mae Chai	44.3		1.4					45.7	567.4	
11. อ.เวียงป่าเป้า	Wiang Pa Pao		21.9						21.9	..	
12. อ.พะเยา	Phayao	23.8		16.9					40.7	646.0	
13. จ.แม่ฮ่องสอน	Mae Hong Son*	42.0	7.3	17.0			4.5	14.7	85.5	562.3	+175.1
14. อ.ปาย	Pai	19.5					103.9		123.4	705.1	
15. อ.ขุนยวม	Khun Yuam	25.0	16.5	5.8					47.3	467.1	
16. อ.แม่สะเรียง	Mae Sariang*	6.0	5.5	1.0				4.2	16.7	506.5	- 38.0
17. จ.เชียงใหม่	Chiang Mai*	5.0	8.0	T				2.7	15.7	763.3	+324.7
18. อ.ฝาง	Fang	28.6					48.9		77.5	660.5	
19. อ.เชียงดาว	Chiang Dao	..	..	..	..	..	..	..	..	..	
20. อ.แม่แตง	Mae Taeng	8.1	6.7				6.5		21.3	574.9	
21. อ.แม่ริม	Mae Rim	8.9	10.0	0.9					19.8	658.5	
22. อ.สันทราย	San Sai	6.2	12.7						18.9	824.3	
23. อ.ดอยสะเก็ด	Doi Saket	14.8	5.5						20.3	529.4	
24. อ.สันกำแพง	San Kamphaeng								0.0	342.1	
25. อ.หางดง	Hang Dong	1.0							1.0	705.7	
26. อ.สารภี	Saraphi								0.0	473.4	
27. อ.สันป่าตอง	San Pa Tong								0.0	..	
28. อ.จอมทอง	Chom Thong								0.0	557.6	
29. อ.ฮอด	Hot	3.5		0.9					4.4	514.4	
30. จ.ลำพูน	Lamphun								0.0	606.5	..
31. อ.ป่าซาง	Pa Sang								0.0	432.5	
32. อ.ลี้	Li	..	..	..	..	..	..	..	..	..	
33. จ.ลำปาง	Lampang*	4.4	T	40.1	T			13.7	58.2	686.1	+270.0
34. อ.งาว	Ngao	..	..	..	..	..	..	..	..	..	
35. อ.แจ้ห่ม	Chae Hom	..	..	..	..	..	..	..	..	..	
36. อ.เกาะคา	Ko Kha	0.4		0.3					0.7	516.3	
37. อ.สบปราบ	Sop Prap	5.2		1.5	T	1.2			7.9	554.9	
38. อ.เถิน	Thoen				7.2	8.1			15.3	516.6	
39. อ.แม่ทริก	Mae Phrik					14.6			14.6	..	

สถานีฝน	Station	วันที่และจำนวนน้ำฝนเป็นมิลลิเมตร Date and amount of rainfall in m.m. มิถุนายน June				กรกฎาคม July			ฝนรวม ม.ม. Total m.m.	ฝนรวมตั้งแต่ 1 ม. Accumulative rainfall Since Jan. ฝนจริง Actual	สูง(+)ต่ำ(-) กว่าปกติ Above(+) Below(-) Normal
		29	30	1	2	3	4	5			
40.จ.แพร่	Phrae*	3.2	0.2	0.8	T	11.1		31.2	46.5	652.4	+249.
41.อ.สอง	Song			29.5			9.2		38.7	410.6	
42.อ.สูงเม่น	Sung Men	..	..	..	..	..	..	..	..	..	
43.อ.เด่นชัย	Den Chai		2.3	1.6	6.7		17.4		28.0	564.5	
44.จ.น่าน	Nan*	27.6	13.4	T		T	14.4	20.4	75.8	686.4	+235.
45.อ.ทุ่งช้าง	Thung Chang	53.0	10.9				3.8		67.7	644.8	
46.อ.ท่าวังผา	Tha Wang Pha*	52.2	6.5	0.6			2.7	17.6	79.6	740.9	
47.อ.ปัว	Pua	32.4	12.1			8.5	6.1		59.1	681.3	
48.อ.สา	Sa	9.0							9.0	469.1	
49.อ.นาน้อย	Na Noi	8.7	14.6		6.5				29.8	551.0	
50.จ.อุตรดิตถ์	Uttaradit*	5.7	2.2	4.7		14.7	1.0	6.3	34.6	726.6	+118.
51.อ.ฟากท่า	Fak Tha	23.0	13.6						36.6	..	
52.อ.น้ำปาด	Nam Pat	12.0	14.0	7.9					33.9	655.4	
53.เขื่อนสิริกิติ์	Sirikit Dam*	11.2	3.2	4.8		10.3			29.5	707.0	
54.อ.ท่าปลา	Tha Pla	7.9	6.2	2.6	T				16.7	695.9	
55.อ.ลับแล	Laplae	8.9	3.8	7.6					20.3	..	
56.จ.ตาก	Tak*	2.5	0.2				1.2	25.4	29.3	509.2	+211.
57.อ.บ้านตาก	Ban Tak	..	..	..	..	..	..	..	..	..	
58.อ.แม่สอด	Mae sot*	11.3	0.7			0.4	1.8	12.7	26.9	462.1	- 28.
59.อ.อุมผาง	Umphang	..	..	..	..	..	..	..	..	..	
60.จ.สุโขทัย	Sukhothai	..	..	..	..	..	..	..	..	..	..
61.อ.สวรรคโลก	Sawankhalok	5.6					45.5		51.1	365.6	
62.อ.กงไกรลาศ	Kong Krailat	30.6							30.6	571.6	
63.จ.พิษณุโลก	Phitsanulok*	7.1	3.9				T		11.0	582.9	+ 75.
64.อ.พรหมพิราม	Phrom Phiram	..	..	..	..	..	..	..	..	..	
65.อ.วังทอง	Wang Thong	7.2	2.5						9.7	430.0	
66.อ.บางกระทุ่ม	Bang Kratum								0.0	486.6	
67.จ.กำแพงเพชร	Kamphaeng Phet								0.0	523.2	+248.
68.อ.คลองขลุง	Khlong Khlung								0.0	..	
69.อ.ขาณุวรลักษบุรี	Khanu Woralaksaburi		3.4	T	T				3.4	953.6	
70.จ.พิจิตร	Phichit	0.8							0.8	471.5	- 17.
71.อ.สามง่าม	Sam Ngam	..	..	..	..	..	..	..	..	..	
72.อ.ตะพานหิน	Taphan Hin	14.3	1.2		1.5		6.3		23.3	472.1	
73.อ.บางมูลนาก	Bang Mun Nak								0.0	553.4	
74.อ.โพทะเล	Pho Thale	..	..	..	..	..	..	..	..	..	
75.จ.เพชรบูรณ์	Phetchabun*	2.8	3.2	T	4.2		23.2	T	33.4	589.7	+13
76.อ.หล่มเก่า	Lom Kao	10.5	8.0				12.2		30.7	486.0	
77.อ.หล่มสัก	Lom Sak*	4.9	6.1			T			11.0	525.5	
78.อ.วิเชียรบุรี	Chon Daen	19.8	3.2	3.4					26.4	554.2	
79.อ.หนองไผ่	Nong Phai		11.5	7.2					16.7	744.3	
80.อ.วิเชียรบุรี	Wichian Buri*	7.6	1.8	1.0		45.2		T	55.6	639.4	

สถานีฝน	Station	วันที่และจำนวนน้ำฝนเป็นมิลลิเมตร Date and amount of rainfall in m.m. มิถุนายน June				กรกฎาคม July			ฝนรวม มม. Total m.m.	ฝนรวมตั้งแต่ 1 ม.ค. Accumulative rain-fall Since Jan. 1 ฝนจริง Actual	สูง(+)ต่ำ(-)กว่าปกติ Above(+) Below(-) Normal
		29	30	1	2	3	4	5			
ภาคตะวันออกเฉียงเหนือ	Northeastern Part										
1.จ.เลย	Loei*	3.9	7.9		T		24.6	0.3	36.7	886.0	4617.3
2.อ.เชียงคาน	Chiang Khan	10.2							10.2	780.0	
3.อ.ท่าลี่	Tha Li	13.9	8.4						22.3	..	
4.อ.ด่านซ้าย	Dan Sai	9.1	12.2						21.3	..	
5.อ.วังสะพุง	Wang Saphung		5.2				12.8		18.0	418.2	
6.จ.หนองคาย	Nong Khai*	12.2	T				T		12.2	993.3	4328.7
7.อ.สีเชียงใหม่	Si Chiang Mai	23.1			3.0	3.3			29.4	993.6	
8.อ.โพนพิสัย	Phon Phisai	10.8							10.8	1237.8	
9.อ.ท่าบ่อ	Tha Bo	17.8			3.0				20.8	602.6	
10.จ.อุดรธานี	Udon Thani*	2.5	0.8				6.7	29.6	39.6	1166.5	4416.2
11.อ.เพ็ญ	Phen								0.0	848.9	
12.อ.หนองหาน	Nong Han	21.0							21.0	618.5	
13.จ.สกลนคร	Sakon Nakhon*	5.3	T			7.0	5.1	16.6	34.0	714.1	+ 45.1
14.อ.วานรนิวาส	Wanon Niwat	31.0							31.0	949.2	
15.อ.สว่างแดนดิน	Sawang Daen Din	17.0							17.0	906.9	
16.อ.พรรณานิคม	Phanna Nikhom						9.1		9.1	..	
17.จ.นครพนม	Nakhon Phanom*	6.0	2.6	0.2			7.1	0.6	16.5	1027.0	4130.3
18.อ.บ้านแพง	Ban Phaeng	25.4		1.8					27.2	869.9	
19.อ.ท่าอุเทน	Tha Uten								0.0	912.1	
20.อ.นาแก	Na Kae	55.5			3.1	23.9			82.5	734.2	
21.อ.ธาตุพนม	That Phanom	27.4							27.4	684.3	
22.อ.มุกดาหาร	Mukdahan*	T					T	42.7	42.7	703.2	4130.5
23.จ.กาฬสินธุ์	Kalasin	2.5	34.1	8.5		1.2	4.1		50.2	864.0	+ 5.0
24.อ.ยางตลาด	Yang Talat	5.4	T	1.3			4.0		10.7	549.9	
25.อ.สหัสขันธ์	Sahatsakhan	11.5							11.5	463.5	
26.อ.กมลาไสย	Kamalasai	36.2							36.2	542.8	
27.จ.ร้อยเอ็ด	Roi Et*	7.2	T				0.3	5.5	13.0	593.1	+ 22.5
28.อ.โพนทอง	Phon Thong	..	..	..	..	..	..	..	..	..	
29.อ.ธวัชบุรี	Thawatchaburi								0.0	443.8	
30.อ.อาจสามารถ	At Samat								0.0	663.1	
31.อ.เสลภูมิ	Selaphum	8.3							8.3	556.2	
32.อ.จตุรพักตรพิมาน	Chaturaphak Phiman	..	..	..	..	..	..	..	..	..	
33.อ.เกษตรวิสัย	Kaset Wisai	11.1							11.1	583.0	
34.อ.พนมไพร	Phanom Phrai	..	..	..	..	..	..	..	..	..	
35.อ.สุวรรณภูมิ	Suwannaphum	3.4	11.9						15.3	411.7	
36.จ.มหาสารคาม	Maha Sarakham	9.6							9.6	476.1	- 3.5
37.อ.โกสุมพิสัย	Kosum Phisai*	4.6	0.2			31.9			36.7	484.6	
38.อ.บรบือ	Borabu	14.0							14.0	604.7	
39.อ.พยัคฆภูมิพิสัย	Phayakkhaphum Phisai								0.0	383.3	
40.จ.ขอนแก่น	Khon Kaen*	2.3	T		1.8			T	4.1	762.0	4968.2

สถานีฝน	Station	วันที่และจำนวนน้ำฝนเป็นมิลลิเมตร Date and amount of rainfall in m.m. มิถุนายน June				กรกฎาคม July			ฝนรวม มม. Total m.m.	ฝนรวมตั้งแต่ 1 ม.ค. Accumulative rain-fall Since Jan. 1	
		29	30	1	2	3	4	5		ฝนจริง Actual	สูง(+)ต่ำ(-)กว่าปกติ Above(+) Below(-) Normal
41.อ.ภูเวียง	Phu Wiang			9.5					9.5	588.8	
42.อ.ชุมแพ	Chum Phae	7.2	1.0	0.2	T	4.1			12.5	513.1	
43.อ.มัญจาคีรี	Mancha Khiri								0.0	358.1	
44.อ.ชนบท	Chonnabot*						T		T	412.1	
45.อ.บ้านไผ่	Ban Phai	4.2			30.0	18.0	1.0		53.2	526.0	
46.อ.พล	Phon	8.6				31.9			40.5	571.0	
47.จ.ชัยภูมิ	Chaiyaphum*	24.4	1.6	5.2	T				31.2	518.3	4173.0
48.อ.ภูเขียว	Phu Khiao			6.5					6.5	455.8	
49.อ.คอนสวรรค์	Khon Sawan	17.7		16.6					34.3	533.9	
50.อ.จัตุรัส	Chatturat	18.3	2.4			9.6	T		30.3	533.8	
51.อ.บำเหน็จณรงค์	Bamnet Narong	10.0							10.0	356.8	
52.จ.นครราชสีมา	Nakhon Ratchasima*	0.5			0.5	1.0	13.3	11.9	27.2	441.6	+ 13.5
53.อ.บัวใหญ่	Bua Yai	11.8				15.2	3.2		30.2	639.9	
54.อ.คง	Khong	2.1					32.0		34.1	819.2	
55.อ.ด่านขุนทด	Dan Khun Thot	8.4							8.4	444.9	
56.อ.โนนไทย	Non Thai					44.7			44.7	542.3	
57.อ.โนนสูง	Non Sung				4.0				4.0	413.9	
58.อ.พิมาย	Phimai	32.5							32.5	590.9	
59.อ.สีคิ้ว	Sikhiu	1.7							1.7	412.1	
60.อ.สูงเนิน	Sung Noen								0.0	333.5	
61.อ.ปักธงชัย	Phak Thong Chai						14.1		14.1	426.7	
62.อ.โชคชัย	Chok Chai*	14.6					13.2		27.8	460.3	
63.อ.ครบุรี	Khon Buri								0.0	588.4	
64.จ.บุรีรัมย์	Buri Ram	••	••	••	••	••	••	••	••	••	••
65.อ.พุทไธสง	Phutthaisong	26.5	3.7						32.2	••	
66.อ.สตึก	Satuk	28.2							28.2	737.7	
67.อ.ลำปลายมาศ	Lam Plai Mat						8.7		8.7	464.4	
68.อ.นางรอง	Nang Rong*					1.4	1.5		2.9	420.6	
69.จ.สุรินทร์	Surin*	0.5					11.8	6.7	19.0	726.5	4317.4
70.อ.รัตนบุรี	Rattanaburi								0.0	403.2	
71.อ.ท่าตูม	Tha Tum*	5.3				1.2	61.9	4.9	73.3	498.7	
72.อ.ศีขรภูมิ	Sikhoraphum								0.0	544.7	
73.อ.ปราสาท	Prasat								0.0	552.4	
74.อ.สังขะ	Sangkha								0.0	••	
75.จ.ศรีสะเกษ	Si Sa Ket								0.0	596.9	4127.7
76.อ.ราษีไศล	Rasi Salai								0.0	367.8	
77.อ.อุทุมพรพิสัย	Uthumphon Phisai						0.5		0.5	328.5	
78.อ.กันทรารมย์	Kanthararom					3.8	12.4		16.2	556.5	
79.อ.คูขันธ์	Khukhan								0.0	465.4	
80.อ.กันทรลักษ์	Kantharalak	••	••	••	••	••	••	••	••	••	
81.จ.อุบลราชธานี	Ubon Ratchathani*	3.7				T	20.9	5.5	30.1	841.8	-147.3

สถานีฝน	Station	วันที่และจำนวนน้ำฝนเป็นมิลลิเมตร Date and amount of rainfall in m.m. มิถุนายน June				กรกฎาคม July			ฝนรวม มม. Total m.m.	ฝนรวมตั้งแต่ 1 ม.ค. Accumulative rain-fall Since Jan. 1 ฝนจริง Actual	สูง(+)ต่ำ(-) กว่าปกติ Above(+) Below(-) Normal
		29	30	1	2	3	4	5			
82.อ.เขมราฐ	Khemarat	4.2							4.2	469.3	
83.อ.อำนาจเจริญ	Amnat Charoen	24.3							24.3	394.4	
84.อ.ยโสธร	Yasothon								0.0	386.5	
85.อ.ค้าเขื่อนแก้ว	Kham Khuan Kaeo	..	..	..	..	..	..	..	..	..	
86.อ.ตระการพืชผล	Trakan Phutphon	18.9							18.9	581.2	
87.อ.มหาชนะชัย	Maha Chana Chai	3.3							3.3	596.7	
88.อ.เขื่องใน	Khuang Nai								0.0	393.1	
89.อ.โขงเจียม	Khong Chiam	7.5			7.0				14.5	823.8	
90.อ.เดชอุดม	Det Udom	2.3							2.3	659.8	
ภาคกลาง	Central Part										
1.จ.นครสวรรค์	Nakhon Sawan*	7.3	2.0	T	13.6	T	35.0		57.9	839.3	+386.5
2.อ.บรรพตพิสัย	Banphot Phisai			T			36.4		36.4	615.5	
3.อ.ตากฟ้า	Takhli	9.4							9.4	876.4	
4.อ.ลาดยาว	Lat Yao	22.9		8.5			14.9		46.3	442.0	
5.อ.ชุมแสง	Chumsaeng			0.3	T	T	0.2		0.5	362.7	
6.อ.หนองบัว	Nong Bua	..	..	..	..	..	..	..	..	..	
7.อ.ท่าตะโก	Tha Tako					4.1	66.1		70.2	588.3	
8.อ.พยุหะคีรี	Phayuha Khiri						52.0		52.0	454.8	
9.จ.อุทัยธานี	Uthai Thani	89.0							89.0	..	
10.อ.สว่างอารมณ์	Sawang Arom	..	..	..	..	..	..	..	..	..	
11.อ.หนองฉาง	Nong Chang	20.6	18.4	19.2			28.8		87.0	851.4	
12.อ.ทัพทัน	Thab Than	6.5			3.7		45.9		56.1	825.6	
13.อ.หนองขาหย่าง	Nong Khayang	8.2							8.2	628.1	
14.อ.บ้านไร่	Ban Rai	1.2	20.5	18.8	2.5				43.0	862.1	
15.จ.ชัยนาท	Chainat	16.1	2.1				0.4		18.6	568.6	+128.6
16.อ.มโนรมย์	Manorom	22.8	0.8						23.6	757.8	
17.อ.วัดสิงห์	Wat Sing	3.8	6.3						10.1	690.4	
18.จ.สิงห์บุรี	Sing Buri	6.7	0.4			37.5			44.6	706.5	+326.4
19.อ.อินทร์บุรี	In Buri	..	..	..	..	..	..	..	..	..	
20.อ.บางระจัน	Bang Rachan	1.8	4.2	1.4		26.2			33.6	728.7	
21.อ.พรหมบุรี	Phrom Buri	50.3		12.5		10.5			73.3	737.2	
22.จ.ลพบุรี	Lopburi*	3.2	1.2				7.2	12.4	24.0	658.4	+168.1
23.อ.บ้านหมี่	Ban Mi	6.4							6.4	387.5	
24.อ.ชัยบาดาล	Chai Badan	7.9	1.3						9.2	522.8	
25.อ.บัวชุม	Bua Chum*	5.9	2.0	T					7.9	315.1	
26.อ.ท่าวุ้ง	Tha Wung	16.0					6.7		22.7	716.0	
27.อ.โคกสำโรง	Khok Samrong	3.8							3.8	..	
28.จ.สุพรรณบุรี	Suphan Buri*	6.2	2.8	28.4		18.0	2.8	0.6	58.8	536.5	+117.1
29.อ.ดอนเจดีย์	Don Chedi		12.4						12.4	357.5	
30.อ.เดิมบางนางบวช	Doembang Nangbuat		2.6		4.1				6.7	360.9	
31.อ.สามชุก	Sam Chuk	..	..	..	..	..	..	..	..	..	

สถานีฝน	Station	วันที่และจำนวนน้ำฝนเป็นมิลลิเมตร Date and amount of rainfall in m.m. มิถุนายน June				กรกฎาคม July			ฝนรวม ม.ม. Total m.m.	ฝนรวมตั้งแต่ 1 ม.ค. Accumulative rai-fall Since Jan.1 ฝนจริง Actual	สูง(+)ต่ำ(-)กว่าปกติ Above(+) Below(-) Normal
		29	30	1	2	3	4	5			
32.อ.ศรีประจันต์	Si Prachan	..	..	..	..	..	..	..	..	..	
33.อ.บางปลาม้า	Bang Pla Ma			20.9		20.1			41.0	311.5	
34.อ.สองพี่น้อง	Song Phi Nong				8.3				8.3	263.2	
35.จ.อ่างทอง	Ang Thong		8.5	43.2					51.7	590.7	+ 27.8
36.อ.ไชโย	Pho Thong			15.1					15.1	519.8	
37.อ.ไชโย	Chaiyo	..	..	..	..	..	..	..	..	..	
38.อ.วิเชียรชาญ	Wiset Chai Chan		11.7	29.2					40.9	..	
39.อ.ป่าโมก	Pa Mok		6.6						6.6	530.6	
40.จ.สระบุรี	Saraburi	15.8							15.8	1133.3	+569.3
41.อ.พระพุทธบาท	Phra Phutthabat	5.5							5.5	..	
42.อ.บ้านหมอ	Ban Mo								0.0	..	
43.อ.หนองแค	Nong Khae	20.7			17.6	6.2			44.5	817.8	
44.อ.แก่งคอย	Kaeng Khoi								0.0	569.6	
45.จ.พระนครศรีอยุธยา	Ayutthaya		3.1						3.1	..	..
46.อ.ท่าเรือ	Tha Rua			7.1					7.1	532.0	
47.อ.ผักไห่	Phak Hai			13.7					13.7	523.0	
48.อ.บางบาล	Bang Ban		3.4				T		3.4	861.2	
49.อ.บางไทร	Bang Sai	2.9	7.6	1.1					11.6	826.2	
50.อ.เสนา	Sena			20.7					20.7	..	
51.อ.บางปะอิน	Bang Pa-in		4.6	6.8					11.4	710.0	
52.จ.ปทุมธานี	Pathum Thani	0.8	T	19.1					19.9	773.9	+227.4
53.อ.ธัญบุรี	Thanyaburi			35.1					35.1	787.2	
54.อ.รังสิต	Rangsit	1.9		26.4	19.4	2.1	27.5		77.3	854.7	
55.จ.นนทบุรี	Nonthaburi	9.7					14.3		24.0	..	..
56.อ.บางบัวทอง	Bang Bua Thong	1.0	0.5	10.0	12.5		0.2		24.2	622.5	
57.จ.ธนบุรี	Thon Buri	5.6		8.5					14.1	672.3	+319.1
58.อ.บางขุนเทียน	Bang Khun Thian	9.6			44.8				54.4	720.5	
59.อ.ตลิ่งชัน	Taling Chan	..	..	..	..	..	..	..	..	..	
60.จ.พระนคร	Phra Nakhon*	11.6	0.1	1.8	15.9	0.4	3.0	1.8	34.6	888.5	+364.5
61.สนามบินดอนเมือง	Don Muang Air-port*	22.3	T	10.0	28.0	T	19.8	T	80.1	910.8	+329.2
62.อ.บางเขน	Bang Khen*	4.5		6.6	T	T	25.0		36.1	655.9	
63.อ.มีนบุรี	Min Buri	T		4.9	1.7		1.6		8.2	..	
64.อ.ลาดกระบัง	Lat Krabang	..	..	..	..	..	..	..	..	..	
65.ศูนย์วิจัยบางนา	Bang Na*	4.3		1.2	0.7	2.0	0.1	0.1	8.4	600.3	
66.จ.กาญจนบุรี	Kanchanaburi*	1.8	12.5				7.2	5.0	26.5	477.1	+ 62.4
67.เมืองปิลอก	Pilok		13.8						13.8	..	
68.อ.สังขละบุรี	Sangkhla Buri	..	..	..	..	..	..	..	..	..	
69.อ.ทองผาภูมิ	Thong Pha Phum*	5.1	24.0	4.3		37.9	25.6	27.8	124.7	636.7	
70.อ.ศรีสวัสดิ์	Si Sawat	..	..	..	..	..	..	..	..	..	
71.อ.บ่อพลอย	Bo Phloi	..	..	..	..	..	..	..	..	..	
72.อ.ไทรโยค	Sai Yok	..	..	..	..	..	..	..	..	..	

สถานีฝน	Station	วันที่และจำนวนน้ำฝนเป็นมิลลิเมตร Date and amount of rainfall in m.m. มิถุนายน June				กรกฎาคม July			ฝนรวม มม. Total m.m.	ฝนตั้งแต่ 1 ม.ค. Accumulative rain-fall Since Jan. 1 ฝนจริง Actual	สูง(+)ต่ำ(-) กว่าปกติ Above(+) Below(-) Normal
		29	30	1	2	3	4	5			
73.อ.พนมทวน	Phanom Thuan	..	..	..	..	..	..	..	..	..	
74.อ.ท่าม่วง	Tha Muang		53.7						53.7	402.0	
75.อ.ท่ามะกา	Tha Maka	..	..	..	..	..	..	..	..	..	
76.จ.นครปฐม	Nakhon Pathom	8.5	11.0	2.4	19.3				41.2	548.1	+ 68.5
77.อ.กำแพงแสน	Kamphaeng Saen	..	..	..	..	..	..	..	..	..	
78.อ.นครชัยศรี	Nakhon Chaisi		5.4	2.6	14.0				22.0	..	
79.จ.ราชบุรี	Ratchaburi								0.0	291.4	- 66.9
80.อ.บ้านโป่ง	Ban Pong	14.2	8.4		T				22.6	342.7	
81.อ.โพธาราม	Photharam		2.8			6.1			8.9	334.9	
82.อ.ดำเนินสดวก	Damnoen Saduak					0.8			0.8	266.8	
83.อ.ปากท่อ	Pak Tho			18.3					18.3	445.6	
84.จ.สมุทรสงคราม	Samut Songkhan					7.2			7.2	243.2	-130.9
85.อ.บางคนที	Bang Khonthi			14.5					14.5	247.2	
86.อ.อัมพวา	Amphava	1.6		12.0	4.6	7.7			25.9	306.2	
87.จ.สมุทรสาคร	Samut Sakhon				1.8				1.8	589.2	+ 85.2
88.จ.สมุทรปราการ	Samut Prakan	1.3			7.2	8.9			17.4	616.6	+ 42.8
89.อ.พระประแดง	Phra Pradaeng	..	..	..	..	..	..	..	..	..	
90.อ.บางพลี	Bang Phli								0.0	679.9	
<u>ภาคตะวันออก</u>	<u>Eastern Part</u>										
1.จ.นครนายก	Nakhon Nayok	2.7			T	32.4	48.6		83.7	678.7	- 55.5
2.อ.บ้านนา	Ban Na	48.3							48.3	678.4	
3.อ.ปากพลี	Pak Phli	7.9	2.5	40.9					51.3	744.8	
4.จ.ปราจีนบุรี	Prachin Buri*	4.6		7.3		40.3	0.3	0.2	52.7	978.3	+206.0
5.อ.บ้านสร้าง	Ban Sang	19.5		14.1					33.6	634.4	
6.อ.ศรีมหาโพธิ	Si Maha Phot			5.6					5.6	777.5	
7.อ.กบินทร์บุรี	Kabin Buri	T		20.2			10.1		30.3	697.1	
8.อ.สระแก้ว	Sakaeo	0.8					37.5		38.3	563.9	
9.อ.วัฒนานคร	Watthana Nakhon	6.8				44.4	11.3		62.5	633.4	
10.อ.อรัญประเทศ	Aranyaprathet*	1.7		T		8.4	10.7	10.2	31.0	438.2	-234.0
11.จ.ฉะเชิงเทรา	Chachoengsao								0.0	645.2	+181.5
12.อ.บ้านโพธิ์	Ban Pho								0.0	723.0	
13.จ.ชลบุรี	Chon Buri*		17.6	23.3		4.7		0.7	46.3	542.8	- 26.2
14.อ.พานทอง	Phan Thong		4.1	5.5					9.6	688.2	
15.อ.พนัสนิคม	Phanat Nikhom		22.4						22.4	..	
16.อ.บ้านบึง	Ban Bung		28.0						28.0	631.0	
17.อ.เกาะสีชัง	Ko Sichang*	0.2	46.7					1.8	48.7	575.8	
18.อ.ศรีราชา	Si Racha		31.7	5.9					37.6	654.9	
19.อ.สัตหีบ	Sattahip*	T						3.9	3.9	977.0	+487.4
20.จ.ระยอง	Rayong*								0.0	1046.0	+571.4
21.อ.บ้านค่าย	Ban Khai		45.0						45.0	989.5	
22.อ.แกลง	Klaeng					T	1.2		1.2	961.4	

สถานีฝน	Station	วันที่และจำนวนน้ำฝนเป็นมิลลิเมตร Date and amount of rainfall in m.m. มิถุนายน June		กรกฎาคม July					ฝนรวม มม. Total m.m.	ฝนรวมตั้งแต่ 1 ม.ค. Accumulative rain-fall Since Jan.1 ฝนจริง Actual	สูง(+)ต่ำ(-)กว่าปกติ Above(+) Below(-) Normal
		29	30	1	2	3	4	5			
23.จ.จันทบุรี	Chanthaburi*	3.2	0.6	0.8	21.2	5.8	32.8	38.2	102.6	1324.8	+ 75.6
24.อ.ท่าใหม่	Tha Mai		8.3		10.2		13.5		32.0	1072.9	
25.อ.มะขาม	Makham	..	..	..	..	..	..	..	..	..	
26.อ.คลอง	Khlong	..	..	..	..	..	..	..	..	..	
27.จ.ตราด	Trat	12.2			35.9	28.7	128.9		205.7	2245.8	+735.8
28.อ.เขาสมิง	Khao Saming			T	46.1				46.1	1471.3	
29.อ.แหลมงอบ	Laem Ngop*	3.0		11.0					14.0	..	
30.อ.คลองใหญ่	Khlong Yai*	0.8		6.4	48.9	24.1	106.2	93.1	279.5	1973.3	+ 0.7
ภาคใต้	**Southern Part**										
1.จ.เพชรบุรี	Phetchaburi	3.3		32.4	9.1				44.8	420.8	+123.8
2.อ.บ้านแหลม	Ban Laem	1.5		7.8	17.9	3.0			30.2	387.9	
3.อ.บ้านลาด	Ban Lat			7.9		5.5			13.4	305.4	
4.อ.ชะอำ	Cha-am	10.9	55.1	7.3					73.3	377.5	
5.จ.ประจวบคีรีขันธ์	Prachuap Khiri Khan*					T	0.5	2.1	2.6	701.5	+257.5
6.อ.กุยบุรี	Kui Buri	..	..	..	..	..	..	..	..	..	
7.อ.หัวหิน	Hua Hin*	17.1		0.3	T	9.6	1.0	0.4	28.4	380.8	+ 25.6
8.จ.ชุมพร	Chumphon*			T	7.6	17.5	24.5	0.3	49.9	758.9	- 64.2
9.อ.ท่าแซะ	Tha Sae		15.8		13.2	20.5	21.7		71.2	904.1	
10.อ.สวี	Sawi				27.3				27.3	459.4	
11.อ.หลังสวน	Lang Suan		2.0	1.3	19.0		9.8		32.1	618.8	
12.จ.สุราษฎร์ธานี	Surat Thani	0.2	2.1	T	3.7	19.5	3.6	3.6	32.7	608.8	+ 90.7
13.อ.ไชยา	Chaiya		27.6						27.6	344.3	
14.อ.เกาะพะงัน	Ko Samui*	0.2		1.1	25.3	1.9			28.5	1114.6	
15.อ.พุนพิน	Phumphin		20.0			14.2			34.2	..	
16.อ.บ้านนาสาร	Ban Na San				14.2				14.2	..	
17.จ.นครศรีธรรมราช	Nakhon Si Thammarat*	14.5		24.6	1.1	1.0	2.0	1.7	44.9	974.0	+ 64.8
18.อ.สิชล	Sichon	6.6							6.6	872.2	
19.อ.ท่าศาลา	Tha Sala	3.0							3.0	897.3	
20.อ.ฉวาง	Chawang				35.7	17.1			52.8	490.2	
21.อ.ทุ่งสง	Thung Song	..	..	..	..	..	..	..	..	..	
22.อ.ร่อนพิบูลย์	Ron Phibun		12.1		3.8				15.9	..	
23.อ.ปากพนัง	Pak Phanang	..	..	..	..	..	..	..	..	..	
24.จ.พัทลุง	Phatthalung				20.9	7.3	6.2		34.4	789.2	+ 66.9
25.อ.เขาชัยสน	Khao Chaison					25.1			25.1	..	
26.จ.สงขลา	Songkhla*	T	1.2	1.5	1.9	0.2	12.3	1.5	18.6	520.0	- 14.5
27.อ.รัตภูมิ	Rattaphum				27.0				27.0	806.7	
28.อ.หาดใหญ่	Hat Yai								0.0	596.9	
29.อ.สะเดา	Sadao			20.7		57.0			77.7	534.8	
30.จ.ปัตตานี	Pattani*	T		9.6	1.4	14.0	9.8	6.4	40.9	535.9	+208.4
31.อ.หนองจิก	Nong Chik	..	..	..	..	..	..	..	..	..	
32.อ.ยะหริ่ง	Yaring	..	..	..	..	..	..	..	..	..	

สถานีฝน	Station	วันที่และจำนวนน้ำฝนเป็นมิลลิเมตร Date and amount of rainfall in m.m. มิถุนายน June		กรกฎาคม July					ฝนรวม มม. Total m.m.	ฝนรวมตั้งแต่ 1 ม.ค. Accumulative rain-fall Since Jan.1 ฝนจริง Actual	สูง(+)ต่ำ(-)กว่าปกติ Above(+) Below(-) Normal
		29	30	1	2	3	4	5			
5.อ.ปะนาเระ	Panare	3.5	1.6	1.6	1.2	0.8	3.3		11.9	290.1	
6.จ.ยะลา	Yala			6.2		6.9	15.5		28.6	871.4	
5.อ.เบตง	Betong	10.3			24.3				34.6	1260.5	
5.อ.บันนังสตา	Bannang Satar			6.6	4.6		9.5		20.7	797.0	
7.จ.นราธิวาส	Narathiwat*		T	2.1	3.0	T	3.2	5.1	13.4	465.9	-632.8
8.อ.ยี่งอ	Yi-ngo	..	..	..	..	..	..	..	..	..	
9.อ.รามัน	Ramae			15.0					15.0	789.1	
9.อ.ตากใบ	Tak Bai								0.0	391.9	
1.จ.ระนอง	Ranong*	2.4	0.6	85.5	146.3	82.9	59.0	0.1	376.8	2196.1	+537.8
.อ.กระบุรี	Kra Buri						104.1		104.1	1117.3	
.จ.พังงา	Phangnga			79.7	73.1	68.9	36.4		178.4	1408.8	+272.9
.อ.กะปง	Kapong				190.5	8.7			199.2	1705.4	
.อ.ตะกั่วป่า	Takua Pa			56.7	94.5	118.2			269.4	2160.0	
.อ.ท้ายเหมือง	Thai Muang		39.1	85.3	49.6	94.3	22.5		290.8	1418.9	
.อ.ตะกั่วทุ่ง	Takua Thung		15.3	136.0	74.4	67.1			292.8	1368.8	
.จ.ภูเก็ต	Phuket*		1.2	60.8	63.6	34.5	11.9		172.0	970.0	+ 41.9
.สนามบินภูเก็ต	Phuket Air-port*		11.6	46.2	82.0	38.2	7.9		186.9	1177.2	
.อ.ถลาง	Thalang	..	..	..	..	..	..	..	..	..	
.จ.กระบี่	Krabi			30.7	50.1				80.8	732.2	..
.อ.อ่าวลึก	Ao Luk					61.3			61.3	..	
.อ.คลองท่อม	Khlong Tom	T	1.9	23.8	33.1	53.2	18.3		130.2	1062.2	
.สนามบินตรัง	Trang Air-port*	T	T	39.0	51.3	34.3	40.9	17.0	182.5	842.1	-101.6
.อ.ห้วยยอด	Sikao		4.7	77.0	44.8	37.5			164.0	954.0	
.อ.ย่านตาขาว	Yan Ta Khao			26.8	130.2	71.5	79.6		308.1	..	
.อ.ปะเหลียน	Palian		26.6	68.2	192.6	13.2	78.8		379.4	1066.0	
.จ.สตูล	Satun	..	..	..	..	..	..	..	..	..	
.อ.ทุ่งหว้า	Thung Wa			40.0	70.0	20.0			130.0	920.1	
.อ.ละงู	Langu			80.3	119.3				199.6	1023.2	

หมายเหตุ	ช่องว่าง ไม่มีฝนตก	Remark	Blank No rain
	* สถานีตรวจอากาศ		* Synoptic Station
	T ฝนตกแต่วัดไม่ได้		T Trace
	.. ไม่มีรายงาน		.. No report

อุณหภูมิสูงสุดและต่ำสุดประจำวันที่ ๒๙ มิถุนายน - ๕ กรกฎาคม ๒๕๑๑

Daily Max. and Min. Temperature 29 June - 5 July 1970

สถานี	Station	อุณหภูมิสูงสุดและต่ำสุดเป็นองศา ซ. Max. and Min. Temperature in degree C.							เฉลี่ยสูงสุดต่ำสุด Average Max. Min.	เฉลี่ยในสัปดาห์ Weekly Mean	ค่าปกติประจำเดือน Monthly Normal
		29	30	1	2	3	4	5			
ภาคเหนือ	**Northern Part**										
1.จ.เชียงราย	Chiang Rai	26.7 22.9	27.5 22.0	31.9 22.5	34.0 21.9	28.9 23.5	29.0 23.6	32.5 21.5	30.1 22.6	26.4	26.9
2.จ.แม่ฮ่องสอน	Mae Hong Son	29.7 24.0	31.5 22.9	31.5 23.3	33.3 24.4	33.3 24.0	36.0 25.5	33.2 24.5	32.6 24.1	28.4	27.0
3.จ.เชียงใหม่	Chiang Mai	29.7 23.9	29.8 23.1	31.5 22.9	33.5 24.3	33.0 23.7	33.0 24.0	33.3 24.6	32.0 23.8	27.9	27.4
4.จ.น่าน	Nan	24.0 23.9	24.2 23.2	30.5 23.0	34.1 23.2	33.2 25.2	33.3 25.4	31.6 24.1	30.1 23.9	27.0	27.9
5.อ.ท่าวังผา	Tha Wang Pha	24.2 22.8	24.8 22.8	30.4 23.4	33.7 22.9	.. 23.4	32.9 ..	31.9 24.3	29.7 23.3	26.5	..
6.จ.ลำปาง	Lampang	29.7 24.2	28.7 22.6	33.6 23.4	34.7 22.2	33.2 24.1	33.5 24.5	32.1 24.5	32.1 23.6	27.9	27.
7.อ.แม่สะเรียง	Mae Sariang	27.7 22.6	29.8 22.7	30.3 23.0	33.0 23.8	33.4 24.5	33.3 25.5	31.8 24.3	31.3 23.8	27.6	26.
8.จ.แพร่	Phrae	27.2 23.6	27.5 22.9	32.2 23.3	34.3 23.8	34.7 24.5	33.2 23.0	31.7 25.6	31.5 23.8	27.7	27.
9.จ.อุตรดิตถ์	Uttaradit	28.2 22.6	26.9 22.5	32.0 23.0	34.3 22.9	34.4 23.7	34.2 23.0	32.7 24.6	31.8 23.2	27.5	28.
10.เขื่อนสิริกิติ์	Sirikit Dam	27.7 23.6	26.5 23.2	32.4 24.4	34.2 24.0	34.0 ..	33.5 24.0	.. ..	31.4 23.8	27.6	..
11.จ.ตาก	Tak	28.4 23.9	31.6 23.4	32.2 24.0	34.2 26.5	35.3 26.6	34.3 26.5	31.8 25.0	32.5 25.1	28.8	28.
12.จ.พิษณุโลก	Phitsanulok	29.3 23.4	26.4 23.2	33.8 23.4	35.7 24.4	35.0 25.4	33.5 26.0	33.2 25.0	32.4 24.4	28.4	28.
13.อ.แม่สอด	Mae Sot	27.2 21.2	28.6 21.8	30.0 23.1	30.9 22.9	32.1 23.9	29.8 24.3	30.3 23.3	29.8 23.1	26.5	26.
14.จ.เพชรบูรณ์	Phetchabun	[illegible] 22.6	25.8 22.6	32.3 23.2	33.0 23.8	33.6 23.3	32.5 24.8	32.3 23.8	31.5 23.5	27.5	27.
15.อ.หล่มสัก	Lom Sak	30.4 23.0	24.9 22.7	33.2 23.4	33.9 24.4	33.0 24.2	32.8 25.5	.. 24.6	32.3 24.0	28.2	..
16.อ.วิเชียรบุรี	Wichian Buri	30.9 21.8	28.9 22.8	33.1 23.6	34.2 23.3	34.5 25.5	33.5 24.8	32.9 25.1	32.6 24.1	28.4	..
ภาคตะวันออกเฉียงเหนือ	**Northeastern Part**										
1.จ.หนองคาย	Nong Khai	27.4 23.2	28.4 23.0	31.4 24.0	35.7 25.2	34.1 22.4	32.9 25.0	.. 25.1	31.7 24.0	27.9	..
2.จ.เลย	Loei	29.1 22.4	28.9 22.4	32.6 23.9	33.6 23.7	33.5 23.8	33.0 25.2	32.8 23.2	31.3 23.5	27.4	27.
3.จ.อุดรธานี	Udon Thani	27.0 23.3	26.4 23.5	32.1 24.0	33.5 25.5	34.8 26.0	31.5 26.5	31.5 25.5	31.3 25.0	28.2	28.
4.จ.นครพนม	Nakhon Phanom	29.1 23.3	29.5 24.0	31.7 23.6	34.0 25.5	34.1 26.1	32.5 26.0	31.2 23.7	31.8 24.6	28.2	27.
5.จ.สกลนคร	Sakon Nakhon	27.2 23.1	29.7 23.8	32.3 23.8	34.5 25.4	35.2 27.0	33.3 26.7	31.3 24.7	32.2 25.1	28.7	28.
6.อ.มุกดาหาร	Mukdahan	32.7 23.5	31.0 24.0	33.0 24.5	35.0 26.5	34.7 26.5	34.5 26.0	33.0 25.0	33.2 25.2	29.2	28.
7.จ.ขอนแก่น	Khon Kaen	29.4 23.1	31.0 22.9	33.2 24.3	35.4 25.3	34.8 26.0	33.4 26.0	33.4 25.1	33.1 24.8	29.0	28.
8.อ.โกสุมพิสัย	Kosum Phisai	.. 24.2	31.3 ..	33.6 24.5	33.9 24.7	35.0 25.7	.. 25.0	.. ..	33.5 24.8	29.2	..
9.จ.ร้อยเอ็ด	Roi Et	31.0 24.3	29.4 23.2	33.0 24.0	34.2 25.6	33.6 26.1	33.2 26.1	32.5 25.1	32.4 24.9	28.7	28.
10.จ.ชัยภูมิ	Chaiyaphum	30.0 23.8	28.8 22.3	32.0 23.2	33.0 24.9	33.3 24.9	30.7 25.0	33.5 25.0	31.6 24.2	27.9	27.
11.จ.อุบลราชธานี	Ubon Ratchathani	32.0 24.2	31.4 24.0	32.6 24.5	33.8 25.9	34.4 26.5	33.4 24.9	32.2 24.2	32.8 24.9	28.9	27.
12.จ.สุรินทร์	Surin	34.3 23.5	32.8 23.6	33.0 24.0	34.6 24.6	34.3 25.0	32.8 25.3	30.8 25.3	33.2 24.5	28.9	28.
13.อ.ท่าตูม	Tha Tum	31.6 ..	31.2 23.3	32.7 25.9	34.3 25.6	34.3 26.1	33.4 25.5	32.8 23.5	32.9 25.0	29.0	..
14.อ.ชานราษ	Chang Rong	.. 23.2	.. ..	33.6 ..	33.9 24.3	34.3 25.0	33.0 25.3	.. 24.9	33.7 24.6	29.2	..

สถานี	Station	อุณหภูมิสูงสุดและต่ำสุดเป็นองศา ซ. Max. and Min. Temperature in degree C.							เฉลี่ยสูงสุด-ต่ำสุด Average Max. Min.	เฉลี่ยในสัปดาห์ Weekly Mean	ค่าปกติประจำเดือน Monthly Normal
		29	30	1	2	3	4	5			
5.จ.นครราชสีมา	Nakhon Ratchasima	33.9 23.3	33.2 23.2	35.2 23.2	37.0 24.2	36.4 23.5	34.5 24.0	33.4 23.9	34.8 23.6	29.2	28.2
6.อ.โชคชัย	Chok Chai	30.9 24.2	32.0 23.7	34.0 23.6	35.1 24.4	34.6 24.3	34.1 24.7	.. 23.6	34.3 24.1	29.2	..
ภาคกลาง	Central Part										
1.จ.นครสวรรค์	Nakhon Sawan	31.6 24.4	27.9 21.4	33.4 23.5	35.0 22.2	34.9 22.5	34.4 22.9	32.2 23.8	32.8 23.0	27.9	29.0
2.จ.ลพบุรี	Lop Buri	32.4 24.7	29.8 24.0	32.5 24.2	34.0 24.5	34.0 25.0	33.0 24.8	32.6 25.0	32.6 24.6	28.6	28.3
3.จ.สุพรรณบุรี	Suphan Buri	33.2 25.2	29.9 25.0	33.3 24.2	34.1 22.0	35.0 25.0	34.6 24.6	32.5 25.7	33.2 24.5	28.9	28.9
4.จ.กาญจนบุรี	Kanchanaburi	33.4 24.5	32.2 24.2	34.8 23.2	35.2 25.3	35.6 25.4	34.4 25.6	31.0 24.6	33.8 24.7	29.3	28.4
5.อ.ทองผาภูมิ	Thong Pha Phum	28.5 23.5	31.3 22.5	32.5 23.0	32.3 23.5	30.8 24.3	29.6 24.0	32.1 23.6	31.0 23.5	27.3	..
6.สนามบินดอนเมือง	Don Muang Air-port	32.6 24.0	32.8 24.3	33.2 24.5	33.7 24.4	33.7 24.2	34.0 25.1	33.0 25.4	33.3 24.6	29.0	28.8
7.จ.พระนคร	Phra Nakhon	32.5 25.0	33.8 25.0	34.0 24.5	34.3 25.6	34.0 24.9	33.1 25.6	32.1 26.6	33.4 25.3	29.4	28.5
8.ศูนย์วิจัย บางนา	Bang Na	31.4 23.7	33.2 24.7	33.7 24.6	33.3 25.6	33.8 25.7	33.1 25.7	31.7 26.7	32.9 25.2	29.1	..
ภาคตะวันออก	Eastern Part										
1.จ.ปราจีนบุรี	Prachin Buri	31.8 23.6	32.4 24.1	33.0 24.5	32.6 23.8	33.7 25.1	33.0 23.3	32.4 25.3	32.7 24.2	28.5	28.1
2.อ.กบินทร์บุรี	Kabin Buri	31.5 23.5	31.0 24.3	31.9 23.5	31.5 23.6	32.5 25.8	32.6 25.6	.. 25.2	31.8 24.5	28.2	..
3.อ.อรัญประเทศ	Aranyaprathet	32.7 22.8	31.8 23.5	32.9 23.4	34.2 23.4	34.1 25.0	32.9 24.1	32.2 24.7	33.0 23.8	28.4	27.9
4.จ.ชลบุรี	Chon Buri	31.6 21.5	33.2 24.6	33.1 23.4	32.7 21.9	32.6 25.4	32.7 24.9	31.6 24.4	32.5 23.7	28.1	28.4
5.อ.เกาะสีชัง	Ko Si Chang	31.5 24.2	31.2 24.1	31.3 22.6	32.0 24.7	31.7 25.8	31.6 26.4	31.3 26.7	31.5 24.9	28.2	28.8
6.อ.สัตหีบ	Sattahip	32.1 24.3	35.1 26.4	34.0 25.1	34.5 26.9	34.0 27.0	31.9 27.3	33.0 27.4	33.5 26.3	29.9	29.3
7.จ.ระยอง	Rayong	32.8 23.7	.. 25.6	.. ..	33.0 ..	33.0 26.5	32.5 28.0	.. 28.2	32.8 26.4	29.6	..
8.จ.จันทบุรี	Chanthaburi	30.8 23.5	32.0 24.2	31.5 23.2	31.7 23.5	31.5 25.0	29.5 25.0	28.6 24.3	30.8 24.1	27.5	27.4
9.อ.คลองใหญ่	Khlong Yai	30.9 23.2	32.0 23.6	31.0 24.0	30.5 23.5	30.4 24.3	27.1 24.5	27.7 23.9	29.9 23.9	26.9	26.9
ภาคใต้	Southern Part										
1.อ.หัวหิน	Hua Hin	33.2 25.2	32.1 25.5	32.2 23.9	34.0 23.9	33.0 23.8	32.7 25.2	32.8 24.6	32.9 24.6	28.8	28.4
2.จ.ประจวบคีรีขันธ์	Prachuab Khiri Khan	31.7 24.9	33.5 24.9	33.0 24.5	32.5 25.5	33.6 25.1	30.6 25.6	32.2 24.5	32.4 25.0	28.7	28.0
3.จ.ชุมพร	Chumphon	32.8 24.0	33.4 24.3	30.7 24.2	29.9 23.9	29.5 23.6	28.4 23.7	31.0 23.4	30.8 23.9	27.4	27.3
4.จ.สุราษฎร์ธานี	Surat Thani	32.8 22.9	32.9 23.9	32.5 22.7	31.2 23.2	29.0 22.4	28.5 23.3	30.7 22.9	31.1 23.0	27.1	27.8
5.อ.เกาะสมุย	Ko Samui	31.5 24.3	32.8 25.0	30.6 24.6	30.8 25.5	29.8 24.7	28.5 25.5	31.5 24.7	30.8 24.9	27.9	..
6.จ.นครศรีธรรมราช	Nakhon Si Thammarat	33.7 22.7	33.5 22.7	32.5 24.0	32.5 23.2	31.3 24.5	30.1 23.6	29.0 24.1	31.8 23.5	27.7	28.0
7.จ.สงขลา	Songkhla	31.7 24.0	32.8 25.1	31.5 24.9	31.5 22.9	32.5 23.0	32.6 23.9	27.2 22.5	31.4 23.8	27.6	28.4
8.จ.ปัตตานี	Pattani	32.4 23.7	32.5 24.4	31.4 24.4	30.5 22.2	29.8 21.9	30.9 22.2	28.9 22.6	30.9 23.1	27.0	..
9.จ.นราธิวาส	Narathiwat	31.7 23.0	29.5 23.7	31.0 24.4	31.1 23.3	31.0 23.3	31.0 24.0	30.5 22.5	30.8 23.5	27.2	27.3
1.จ.ระนอง	Ranong	31.7 23.7	32.1 24.4	28.1 23.4	28.7 22.2	28.0 23.5	28.5 22.8	31.2 23.3	29.8 23.3	26.6	26.5
1.จ.ภูเก็ต	Phuket	32.5 25.0	33.0 25.1	29.5 24.7	29.5 22.6	28.3 22.4	28.5 23.4	30.5 24.1	30.3 23.9	27.1	27.5
1.สนามบินภูเก็ต	Phuket Air-port	31.8 24.8	31.7 24.3	29.0 24.2	29.0 23.1	30.1 22.5	29.1 23.0	30.4 23.6	30.2 23.6	26.9	27.4
1.สนามบินตรัง	Trang Air-port	32.8 24.3	31.3 24.7	32.6 24.0	28.7 21.8	28.8 22.1	29.8 23.3	26.8 22.7	30.1 23.3	26.7	27.2

แก้ไขเพิ่มเติมรายงานอากาศประจำสัปดาห์ฉบับที่ ๒๖/๒๕๑๓ เนื่องจากได้รับรายงานภายหลัง

Correction in weekly weather report No. 26/1970 for late report rainfall data

สถานีฝน	Station	วันที่และจำนวนน้ำฝนเป็นมิลลิเมตร Date and amount of rainfall in m.m. มิถุนายน June 22	23	24	25	26	27	28	ฝนรวม ม.ม. Total m.m.	ฝนรวมตั้งแต่ 1 ม.ค. Accumulative rainfall Since Jan.1 ฝนจริง Actual	สูง(+) ต่ำ(-) กว่าปกติ Above(+) Below(-) Normal
ภาคเหนือ	**Northern Part**										
4. อ.เชียงของ	Chiang Khong							9.8	123.8	824.1	
5. อ.แม่จัน	Mae Chan							18.3	230.1	1214.5	
6. อ.แม่สรวย	Mae Suai							11.1	127.0	755.7	
7. อ.เทิง	Thoeng							36.4	119.2	940.3	
8. อ.เชียงคำ	Chiang Kham							107.9	174.9	848.5	
10. อ.แม่ใจ	Mae Chai							28.1	28.1	....	
11. อ.เวียงป่าเป้า	Wiang Pa Pao							60.9	101.8	....	
12. อ.พะเยา	Phayao							28.1	54.9	605.3	
18. อ.ฝาง	Fang							14.6	100.8	583.0	
20. อ.แม่แตง	Mae Taeng							27.3	62.8	553.6	
21. อ.แม่ริม	Mae Rim						3.2	11.2	60.1	638.7	
22. อ.สันทราย	San Sai							5.1	68.4	805.4	
25. อ.หางดง	Hang Dong							13.7	29.0	704.7	
27. อ.สันป่าตอง	San Pa Tong							6.8	24.3	....	
29. อ.ฮอด	Hot						1.8	0.1	33.9	510.0	
41. อ.สอง	Song							34.2	60.6	371.9	
43. อ.เด่นชัย	Den Chai							14.6	23.3	536.5	
45. อ.ทุ่งช้าง	Thung Chang							9.0	147.3	577.1	
46. อ.ท่าวังผา	Tha Wang Pha							112.0	172.9	464.2	
47. อ.ปัว	Pua							78.1	150.3	622.2	
48. อ.สา	Sa							14.0	23.3	460.1	
51. อ.ฟากท่า	Fak Tha					2.3	6.9	28.6	79.8	....	
52. อ.น้ำปาด	Nam Pat							65.5	92.1	621.5	
54. อ.ท่าปลา	Tha Pla							29.7	91.5	679.2	
55. อ.ลับแล	Laplae							55.0	80.5	....	
65. อ.วังทอง	Wang Thong							25.6	54.3	420.3	
66. อ.บางกระทุ่ม	Bang Kratum							43.0	126.1	486.6	
67. จ.กำแพงเพชร	Kamphaeng Phet						28.4	6.9	75.4	523.2	+259
69. อ.ชาญวรลักษบุรี	Khanu Woralaksaburi						T	71.2	195.2	950.2	
70. จ.พิจิตร	Phichit							75.4	195.3	470.7	+ 36
71. อ.สามง่าม	Sam Ngam						26.0	46.0	72.0	....	
72. อ.ตะพานหิน	Taphan Hin							25.6	72.1	448.8	
73. อ.บางมูลนาก	Bang Mun Nak							25.4	40.2	553.4	
76. อ.หล่มเก่า	Lom Kao						6.7	40.0	69.4	455.3	
77. อ.หล่มสัก	Lom Sak							26.1	59.2	514.5	
78. อ.ชนแดน	Chon Daen							16.7	88.2	527.8	

สถานีฝน	Station	วันที่และจำนวนน้ำฝนเป็นมิลลิเมตร Date and amount of rainfall in m.m. มิถุนายน June							ฝนรวม มม. Total m.m.	ฝนรวมตั้งแต่ 1 ม.ค. Accumulative rain-fall Since Jan. 1	
		22	23	24	25	26	27	28		ฝนจริง Actual	สูง(+)ต่ำ(-) กว่าปกติ Above(+) Below (-) Normal
ภาคตะวันออกเฉียงเหนือ	**Northeastern Part**										
2.อ.เชียงคาน	Chiang Khan							42.3	73.9	769.8	
3.อ.ท่าลี่	Tha Li							22.5	91.4	....	
4.อ.ด่านซ้าย	Dan Sai							14.2	34.6	....	
7.อ.ศรีเชียงใหม่	Si Chiang Mai							19.7	44.2	964.2	
8.อ.โพนพิสัย	Phon Phisai							62.5	240.3	1227.0	
1.อ.เพ็ญ	Phen							24.8	81.2	848.9	
2.อ.หนองหาร	Nong Han							11.0	119.0	597.5	
4.อ.นาวรนิวาส	Wanon Niwat							62.5	134.5	918.2	
5.อ.สวางแดนดิน	Sawang Daen Din							29.7	100.2	889.9	
5.อ.พรรณานิคม	Phanna Nikhom							9.3	95.3	....	
8.อ.บานแพง	Ban Phaeng					11.3	35.4	25.4	144.0	842.7	
9.อ.นาแก	Na Kae						73.2	19.3	179.3	651.7	
1.อ.ธาตุพนม	That Phanom							13.2	200.2	656.9	
1.จ.กาฬสินธุ์	Kalasin							10.5	46.5	624.3	+ 25.4
.อ.ยางตลาด	Yang Talat							8.5	56.6	539.2	
1.อ.กมลาไสย	Kamalasai							20.7	66.6	506.6	
1.อ.ธวัชบุรี	Thawatchaburi							25.2	25.2	443.8	
.อ.เสลภูมิ	Selaphum							31.3	38.8	549.9	
.อ.โกสุมพิสัย	Kosum Phisai							5.7	42.3	447.9	
.อ.บรบือ	Borabu							9.1	42.0	590.7	
.อ.ชุมแพ	Chum Phae							1.6	4.0	500.6	
.อ.มัญจาคีรี	Mancha Khiri							9.7	39.7	358.1	
.อ.ชนบท	Chonnabot							4.5	36.5	412.1	
.อ.บานไผ่	Ban Phai							7.2	70.4	472.8	
.อ.พล	Phon							6.2	36.7	530.5	
.อ.บัวใหญ่	Bua Yai							15.4	26.6	609.7	
.อ.คง	Khong							6.5	53.2	785.1	
.อ.โชคชัย	Chok Chai							32.1	69.2	432.5	
.อ.พุทไธสง	Phutthaisong							3.5	10.8	....	
.อ.ลำปลายมาศ	Lam Plai Mat							21.5	58.2	455.7	
.อ.นางรอง	Nang Rong							4.0	44.6	417.7	
อ.ศีขรภูมิ	Sikhoraphum							6.3	47.6	544.7	
อ.ปราสาท	Prasat						23.3	5.4	53.8	552.4	
จ.ศรีสะเกษ	Si Sa Ket							60.0	110.5	596.9	+166.7
อ.เขมราฐ	Khemarat							2.2	42.8	465.1	
อ.กระการพืชผล	Trakan Phutphon							1.5	65.8	562.3	
อ.โขงเจียม	Khong Chiam							11.2	102.8	809.3	
อ.เดชอุดม	Det Udom							8.5	37.8	657.5	

สถานีฝน	Station	วันที่และจำนวนน้ำฝนเป็นมิลลิเมตร Date and amount of rainfall in m.m. มิถุนายน June							ฝนรวม มม. Total m.m.	ฝนรวมตั้งแต่ 1 ม.ค. Accumulative rainfall Since Jan.1	
		22	23	24	25	26	27	28		ฝนจริง Actual	สูง(+) ต่ำ(-) กว่าปกติ Above(+) Below(-) Normal
ภาคกลาง	**Central Part**										
4. อ.ลาดยาว	Lat Yao							29.7	69.5	395.7	
5. อ.ชุมแสง	Chumsaeng					2.2	2.8	2.8	21.5	362.2	
13. อ.หนองขาหยาง	Nong Khayang							60.3	121.7	619.9	
16. อ.มโนรมย์	Manorom						11.5		184.4	734.2	
17. อ.วัดสิงห์	Wat Sing						8.0		128.3	680.3	
18. จ.สิงห์บุรี	Sing Buri							0.7	95.7	661.9	+309.4
20. อ.บางระจัน	Bang Rachan							5.2	67.3	695.1	
23. อ.บานหมี่	Ban Mi							27.5	84.6	381.1	
24. อ.ชัยบาดาล	Chai Badam						2.2	1.9	19.6	513.6	
25. อ.บัวชุม	Bua Chum						1.7	4.3	22.9	307.2	
36. อ.โพธิ์ทอง	Pho Thong						7.2		40.7	504.7	
39. อ.ป่าโมก	Pa Mok						25.5		76.5	524.0	
40. จ.สระบุรี	Saraburi						6.9	33.4	154.0	1117.5	+608.6
43. อ.หนองแค	Nong Khae							13.3	64.6	573.0	
44. อ.แก่งคอย	Kaeng Khoi							51.4	184.2	545.9	
45. จ.อยุธยา	Ayuthaya							9.2	16.5	197.2	-239.0
46. อ.ท่าเรือ	Tha Rua						6.2	23.7	77.8	524.9	
48. อ.บางบาล	Bang Ban					8.3	32.6		98.5	857.8	
49. อ.บางไทร	Bang Sai					2.2	18.1	17.2	79.1	814.6	
51. อ.บางปะอิน	Bang Pa-in					12.1	8.4	13.6	69.8	698.6	
52. จ.ปทุมธานี	Pathum Thani					10.7	4.6	2.1	46.0	754.0	+254.5
54. ต.รังสิต	Rangsit							18.4	147.3	717.4	
55. จ.นนทบุรี	Nonthaburi							27.3	71.0	....	
56. อ.บางบัวทอง	Bang Bua Thong							17.5	85.7	598.3	
57. จ.ธนบุรี	Thon Buri					6.2	11.4	8.3	41.6	658.2	+340.
63. อ.มีนบุรี	Min Buri							20.5	20.5	....	
64. อ.ลาดกระบัง	Lat Krabang							15.4	55.9	453.4	
74. อ.ท่าม่วง	Tha Muang							5.1	32.5	348.3	
76. จ.นครปฐม	Nakhon Pathom							21.4	60.7	506.9	+ 50.
78. อ.นครชัยศรี	Nakhon Chaisi						7.2	3.5	16.8	....	
80. อ.บานโป่ง	Ban Pong							36.0	59.0	320.1	
83. อ.ปากท่อ	Pak Tho							10.5	36.3	427.3	
84. จ.สมุทรสงคราม	Samut Songkham							23.7	35.3	236.0	-118.
85. อ.บางคนที	Bang Khonthi						10.8	16.1	41.0	232.7	
86. อ.อัมพวา	Amphawa							35.5	57.7	280.3	
87. จ.สมุทรสาคร	Samut Sakhon							35.7	57.1	587.4	+118.6
88. จ.สมุทรปราการ	Samut Prakan							14.6	48.0	599.2	+ 60.[illegible]
67. เหมืองปิลอก	Pilok	69.6	42.2	8.0					234.6	..	

สถานีฝน	Station	วันที่และจำนวนน้ำฝนเป็นมิลลิเมตร Date and amount of rainfall in m.m. มิถุนายน June							ฝนรวม ม.ม. Total m.m.	ฝนรวมตั้งแต่ 1 ม.ค. Accumulative rain-fall Since Jan. 1	
		22	23	24	25	26	27	28		ฝนจริง Actual	สูง(+)ต่ำ(-)กว่าปกติ Above(+) Below (-) Normal
ภาคตะวันออก	**Eastern Part**										
จ.นครนายก	Nakhon Nayok						4.9	3.6	15.7	595.0	-124.6
อ.บ้านนา	Ban Na							5.8	94.3	630.1	
อ.ปากพลี	Pak Phli						10.1	10.0	86.3	....	
จ.ปราจีนบุรี	Prachin Buri							19.2	109.0	....	
อ.บ้านสร้าง	Ban Sang							T	64.4	600.8	
อ.ศรีมหาโพธิ์	Si Maha Phot							4.2	52.1	771.9	
อ.กบินทร์บุรี	Kabin Buri							36.3	71.2	666.8	
อ.สระแก้ว	Sakaeo							49.0	114.2	525.6	
อ.วัฒนานคร	Watthana Nakhon							24.3	74.9	570.9	
จ.ฉะเชิงเทรา	Chachoengsao							169.0	190.2	645.2	+213.1
อ.บ้านโพธิ์	Ban Pho							29.1	115.6	752.1	
อ.พานทอง	Phan Thong					7.7	9.2	13.4	65.6	678.6	
อ.พนัสนิคม	Phanat Nikhom							16.5	36.9	....	
อ.บ้านบึง	Ban Bung							13.9	46.1	603.0	
อ.ศรีราชา	Si Racha							16.5	81.8	617.3	
จ.ระยอง	Rayong							6.0	15.0	1046.0	+592.5
อ.บ้านคาย	Ban Khai						5.8	19.1	46.6	944.5	
อ.แกลง	Klaeng							63.5	138.4	960.2	
อ.ท่าใหม่	Tha Mai							75.6	313.6	1040.9	
อ.มะขาม	Makham							50.2	90.8	....	
อ.เขาสมิง	Khao Saming					20.1	50.2	89.0	221.6	1425.2	
อ.แหลมงอบ	Laem Ngop							1.7	30.7	....	
ภาคใต้	**Southern Part**										
จ.เพชรบุรี	Phetchaburi							17.4	41.5	383.2	+110.2
อ.บ้านแหลม	Ban Laem							4.3	7.9	357.7	
อ.บ้านลาด	Ban Lad							19.5	23.0	292.0	
อ.พุนพิน	Phun Phin							17.9	62.0	....	
อ.สีชล	Sichon							4.4	8.0	865.6	
อ.ปะนาเระ	Panare							28.3	30.2	278.2	
จ.ยะลา	Yala							16.8	107.7	842.8	
อ.บันนังสตา	Bannang Star							10.3	69.7	776.3	
อ.ยิ่งอ	Yi-ngo							39.2	53.6	....	
อ.ระแงะ	Rangae							40.0	106.0	774.1	
จ.พังงา	Phangnga							14.1	183.6	1230.4	+180.9
อ.กะปง	Kapong						15.3	4.6	168.2	1506.2	
อ.ตะกั่วป่า	Takua Pa							25.9	348.1	1890.6	
อ.ท้ายเหมือง	Thai Muang							13.5	191.7	1126.1	
อ.ตะกั่วทุ่ง	Takua Thung							44.5	225.1	1076.0	
อ.สิเกา	Sikao							2.1	40.3	790.0	

พิมพ์ที่ ร.พ. กรมอุตุนิยมวิทยา สำนักนายกรัฐมนตรี

บางกะปิ พระนคร

นาวาโท ธำรง กิติสิน ผู้พิมพ์โฆษณา 2513

กรมอุตุนิยมวิทยา สำนักนายกรัฐมนตรี

รายงานอากาศประจำสัปดาห์ ระหว่างวันที่ ๖ — ๑๒ กรกฎาคม ๒๕๑๓

และ

การคาดหมายลักษณะอากาศ ระหว่างวันที่ ๑๓ — ๑๙ กรกฎาคม ๒๕๑๓

ฉบับที่ ๒๘/๒๕๑๓

พลเรือโท สนิธ เวสารัชชนันท์

อธิบดีกรมอุตุนิยมวิทยา

METEOROLOGICAL DEPARTMENT
OFFICE OF THE PRIME MINISTER

BANGKOK THAILAND

WEEKLY WEATHER REPORT

DURING THE PERIOD 6 — 12 JULY 1970

AND

WEATHER OUTLOOK

DURING 13 — 19 JULY 1970

ATMOSPHERIC SCIENCES LIBRARY
E. S. S. A.
U. S. Dept. of Commerce

No. 28/1970

Sanit Vesa — rajananda

Vice Admiral, Director General

การคาดหมายลักษณะอากาศใน ๗ วันข้างหน้า
ตั้งแต่วันที่ ๑๓ – ๑๙ กรกฎาคม ๒๕๑๓

ลักษณะทั่วไป

ร่องมรสุมได้เลื่อนขึ้นไปพาดอยู่ทางประเทศจีนตอนใต้ บริเวณความกดอากาศสูงจากซีกโลกใต้ได้ขยายขึ้นมาปกคลุมประเทศไทย ลักษณะเช่นนี้จะทำให้ปริมาณน้ำฝนในประเทศไทยลดน้อยลงเกือบทั่วไปในสัปดาห์นี้

ภาคเหนือ ภาคตะวันออกเฉียงเหนือ ภาคกลาง ภาคตะวันออก อ่าวไทย ฝั่งตะวันออก	ตลอดสัปดาห์จะมีฝนหรือฝนฟ้าคะนอง เป็นแห่ง ๆ และจะมีปริมาณลดลง เกือบทั่วไป
อ่าวไทย ฝั่งตะวันตก	ตลอดสัปดาห์จะมีฝนหรือฝนฟ้าคะนอง เป็นแห่ง ๆ
ภาคใต้ ฝั่งตะวันตก	ตลอดสัปดาห์จะมีฝนกระจาย
พระนคร และ ธนบุรี	ตลอดสัปดาห์จะมีฝนหรือฝนฟ้าคะนอง เป็นแห่ง ๆ และจะมีปริมาณลดลง เกือบทั่วไป.

กรมอุตุนิยมวิทยา

๑๓ ก.ค.๑๓

Weather Outlook for the next seven days

From 13 - 19 July 1970

General Situation

The monsoon trough has moved northward and extended across the southern portion of China mainland. The ridge of the southern hemisphere high pressure covers Thailand. This condition will reduce the amount of rainfall in most parts of the country during this week.

Northern Part: Northeastern Part: Central Part: Eastern Part: Gulf of Thailand, East Coast:	Throughout the week, isolated showers or thundershowers with decreasing amount of rainfall in most parts.
Gulf of Thailand, West Coast:	Throughout the week, isolated showers or thundershowers.
Southern Thailand, West Coast:	Throughout the week, scattered rainshowers.
Phra Nakhon & Thonburi:	Throughout the week, isolated showers or thundershowers with decreasing amount of rainfall in most parts.

Meteorological Department
13 / 7 / 1970

สรุปลักษณะอากาศทั่วไปในรอบสัปดาห์
ตั้งแต่วันที่ ๖ – ๑๒ กรกฎาคม ๒๕๑๓

ในระหว่างสัปดาห์ร่องมรสุมได้เลื่อนขึ้นไปทางเหนือและพาดอยู่ทางตอนใต้ของประเทศจีน ลมมรสุมตะวันตกเฉียงใต้ที่พัดปกคลุมประเทศไทยมีกำลังค่อนข้างแรงในระยะตอนต้นและกลางสัปดาห์ แต่ได้อ่อนกำลังลงในระยะตอนปลายสัปดาห์ ปรากฏว่าในระหว่างตอนต้นและกลางสัปดาห์มีฝนเล็กน้อยถึงปานกลาง เกือบทั่วไปในทุกภาคของประเทศ โดยมีฝนหนักถึงหนักมากเป็นบางแห่ง แต่ในระยะตอนปลายสัปดาห์ฝนได้ลดน้อยลง

ในระหว่างสัปดาห์ ปริมาณฝนสูงสุดประจำวันที่ตรวจวัดได้ในภาคต่าง ๆ ของประเทศไทยมีดังนี้.–

ภาคเหนือ	๑๒๖.๖ มม.	ที่ อ.เมือง	จ.พิษณุโลก	เมื่อวันที่	๑๒ ก.ค.
ภาคตะวันออกเฉียงเหนือ	๒๐๓.๙ "	ที่ อ.เมือง	จ.อุบลราชธานี	"	๗ "
ภาคกลาง	๕๔.๑ "	ที่ อ.บางพลี	จ.สมุทรปราการ	"	๖ "
ภาคตะวันออก	๑๓๖.๒ "	ที่ อ.เมือง	จ.ตราด	"	๘ "
ภาคใต้	๙๗.๓ "	ที่ อ.ยะหริ่ง	จ.ปัตตานี	"	๑๑ "

กรมอุตุนิยมวิทยา

๑๓ ก.ค.๑๓

General Situation

Period 6 - 12 July 1970

1. During the week, the monsoon trough moved northward and lied acros the southern China. The southwest monsoon over Thailand was rather active the first and middle parts of the week but it was weakening in the latter p Almost widespread light to moderate rains with local heavy to very heavy ra falls occurred in all parts of the country in the first and middle parts of week but less distribution of rainfall occurred in the latter part.

2. During the week the heaviest rainfalls in various parts of Thailan were as follows:-

Northern Part	126.6 mm.	at Phitsanulok	on 12 July
Northeastern Part	203.9 "	at Ubon Ratchathani	" 7 "
Central Part	54.1 "	at Bangphli	" 6 "
Eastern Part	136.2 "	at Trat	" 8 "
Southern Part	97.3 "	at Yaring	" 11 "

Meteorological Department
13 / 7 / 1970

ข่าวอากาศเพื่อการเกษตรประจำสัปดาห์

เมื่อวันที่ ๖ - ๑๒ กรกฎาคม มีลักษณะอากาศซึ่งพอสรุปได้ดังต่อไปนี้.-

ในระหว่างสัปดาห์ร่องมรสุมได้เลื่อนขึ้นไปพาดอยู่ทางตอนใต้ของประเทศจีน ลมมรสุมตะวันตกเฉียงใต้ที่พัดปกคลุมประเทศไทยมีกำลังค่อนข้างแรงในระยะตอนต้นและกลางสัปดาห์ แต่ได้อ่อนกำลังลงในระยะตอนปลายสัปดาห์ ปรากฏว่าในระหว่างตอนต้นและกลางสัปดาห์มีฝนเล็กน้อยถึงปานกลางเกือบทั่วไปในทุกภาคของประเทศไทย โดยมีฝนหนักถึงหนักมากเป็นบางแห่ง แต่ในระยะตอนปลายสัปดาห์ฝนได้ลดน้อยลง

ข้อควรทราบ

เนื่องจากบริเวณความกดอากาศสูงจากซีกโลกใต้ได้แผ่ขึ้นมาปกคลุมจนถึงประเทศไทยตอนบน นอกจากนี้ร่องมรสุมซึ่งเป็นตัวการที่ทำให้เกิดฝนก็ได้เลื่อนขึ้นไปพาดอยู่ทางประเทศจีนตอนใต้ ลักษณะเช่นนี้จะเป็นเหตุให้ปริมาณน้ำฝนในภาคต่าง ๆ ลดน้อยลงเกือบทั่วไปในสัปดาห์นี้ เว้นแต่ทางภาคใต้ฝั่งตะวันตกยังคงมีฝนกระจายเป็นแห่ง ๆ กสิกรควรระมัดระวังการใช้น้ำเพื่อการเพาะปลูกอย่าให้หมดเปลืองโดยไม่จำเป็นในระยะนี้.

กองอากาศเกษตร กรมอุตุนิยมวิทยา

๑๓ กรกฎาคม ๒๕๑๑

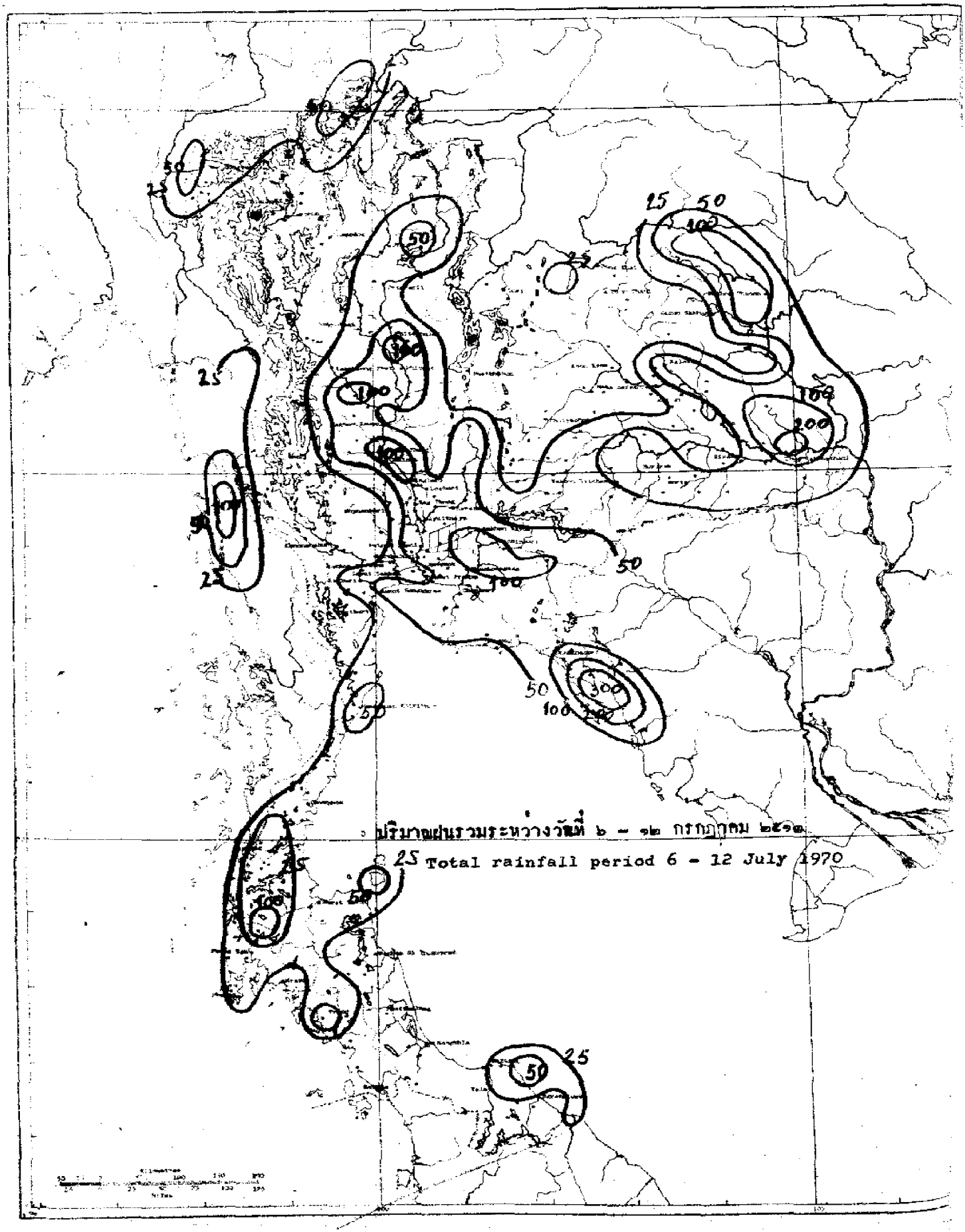
ปริมาณฝนรวมระหว่างวันที่ ๖ - ๑๒ กรกฎาคม ๒๕๑๓
Total rainfall period 6 - 12 July 1970

สถานีฝน	Station	วันที่และจำนวนน้ำฝนเป็นมิลลิเมตร Date and amount of rainfall in m.m. กรกฎาคม July							ฝนรวม มม. Total m.m.	ฝนตั้งแต่ 1 ม.ค. Accumulative rain-fall Since Jan. 1	
		6	7	8	9	10	11	12		ฝนจริง Actual	สูง(+)ต่ำ(-) กว่าปกติ Above(+) Below(-) Normal
ภาคเหนือ	Northern Part										
จ.เชียงราย	Chiang Rai*	4.9	4.9	16.4	7.8	T	10.8		44.8	998.3	+328.2
อ.แม่สาย	Mae Sai			80.0					80.0	..	
อ.เชียงแสน	Chiang Saen	4.3			8.7				13.0	883.1	
อ.เชียงของ	Chiang Khong			1.0	8.8	2.2	2.3		14.3	919.2	
อ.แม่จัน	Mae Chan	18.3		6.8	30.2		36.4		91.7	1391.5	
อ.แม่สรวย	Mae Suai	26.8	1.3	31.8					59.9	880.6	
อ.เทิง	Thoeng			8.2					8.2	1021.0	
อ.เชียงคำ	Chiang Kham								0.0	933.9	
อ.พาน	Phan			5.2					5.2	..	
อ.แม่ใจ	Mae Chai			3.9					3.9	573.2	
อ.เวียงป่าเป้า	Wiang Pa Pao				30.2				30.2	..	
อ.พะเยา	Phayao			8.7	0.8				9.5	679.3	
จ.แม่ฮ่องสอน	Mae Hong Son*	1.8	T	7.5	17.6	0.7	4.3	19.3	51.2	613.5	+180.8
อ.ปาย	Pai	19.0			25.0				44.0	757.3	
อ.ขุนยวม	Khun Yuam	T							T	467.1	
อ.แม่สะเรียง	Mae Sariang*	1.4	1.8	9.3	1.2	3.7	1.0	T	18.4	524.9	- 34.2
จ.เชียงใหม่	Chiang Mai*	3.2		2.3	0.5	T	T	T	6.0	769.3	+303.9
อ.ฝาง	Fang	25.5							25.5	686.0	
อ.เชียงดาว	Chiang Dao	..	..	..	..	..	..	..	..	..	
อ.แม่แตง	Mae Taeng	2.3	0.4	4.5	5.5	4.5	2.1		19.3	594.2	
อ.แม่ริม	Mae Rim	2.4		21.6					24.0	682.5	
อ.สันทราย	San Sai	3.8	1.4	0.3	0.9				6.4	832.1	
อ.ดอยสะเก็ด	Doi Saket								0.0	529.4	
อ.สันกำแพง	San Kamphaeng								0.0	342.1	
อ.หางดง	Hang Dong	2.9		1.0					3.9	722.4	
อ.สารภี	Saraphi								0.0	473.4	
อ.สันป่าตอง	San Pa Tong	12.0							12.0	..	
อ.จอมทอง	Chom Thong	12.2							12.2	569.8	
อ.ฮอด	Hot	11.6		0.6					12.2	527.5	
จ.ลำพูน	Lamphun	23.7							23.7	630.2	..
อ.ป่าซาง	Pa Sang								0.0	437.0	
อ.ลี้	Li								0.0	..	
จ.ลำปาง	Lampang*	2.3	0.1	T	1.2	T	7.6	T	11.2	697.3	+265.4
อ.งาว	Ngao								0.0	..	
อ.แจ้ห่ม	Chae Hom								0.0	..	
อ.เกาะคา	Ko Kha			0.4			9.6		10.0	537.9	
อ.สบปราบ	Sop Prap	3.6	0.6						4.2	562.1	
อ.เถิน	Thoen	16.5							16.5	555.5	
อ.พะเยาว์	Mae Phrik	9.5							9.5	..	

สถานีฝน	Station	วันที่และจำนวนน้ำฝนเป็นมิลลิเมตร Date and amount of rainfall in m.m. กรกฎาคม July							ฝนรวม มม. Total m.m.	ฝนรวมตั้งแต่ 1 ม.ค. Accumulative rainfall Since Jan.	
		6	7	8	9	10	11	12		ฝนจริง Actual	สูง(+)ต่ำ(-) กว่าปกติ Above(+) Below(-) Normal
40.จ.แพร่	Phrae*	3.2	0.2	6.2	22.7	0.6			32.9	685.3	+266.
41.อ.สอง	Song			29.5			27.8		57.3	522.1	
42.อ.สูงเม่น	Sung Men	..	..	..	..	..	..	..	..	..	
43.อ.เด่นชัย	Den Chai	6.9			7.4				14.3	651.3	
44.จ.น่าน	Nan*	T	10.2	21.0	0.2	T	13.1	T	44.5	730.9	+243.
45.อ.ทุ่งช้าง	Thung Chang		0.6	8.2	2.0	0.1	0.4		11.3	659.1	
46.อ.ท่าวังผา	Tha Wang Pha*		0.7		0.8	0.3	0.2		2.0	742.9	
47.อ.ปัว	Pua			5.3		5.6			10.9	708.0	
48.อ.สา	Sa				3.2				3.2	503.3	
49.อ.นาน้อย	Na Noi		8.0						8.0	641.3	
50.จ.อุตรดิตถ์	Uttaradit*	26.4		0.3	2.7		3.0	9.1	41.5	768.1	+127.
51.อ.ฟากท่า	Fak Tha	1.6							1.6	..	
52.อ.น้ำปาด	Nam Pat	9.0		11.0	1.5				21.5	676.9	
53.เขื่อนสิริกิติ์	Sirikit Dam*	29.8			T	T			29.8	752.6	
54.อ.ท่าปลา	Tha Pla	6.5							6.5	702.4	
55.อ.ลับแล	Laplae								0.0	..	
56.จ.ตาก	Tak*	6.6	6.3	0.8		T	T	6.3	20.0	529.2	+217.
57.อ.บ้านตาก	Ban Tak	..	..	..	..	..	..	..	..	..	
58.อ.แม่สอด	Mae sot*	8.0	3.5	4.3	0.9	1.0	6.6	13.4	37.7	499.8	-36.8
59.อ.อุ้มผาง	Umphang	..	..	..	..	..	..	..	..	..	
60.จ.สุโขทัย	Sukhothai	..	..	..	..	..	..	..	..	..	
61.อ.สวรรคโลก	Sawankhalok	40.6	5.3						45.9	..	
62.อ.กงไกรลาศ	Kong Krailat	1.4	16.8	0.9	5.7	17.6			42.4		
63.จ.พิษณุโลก	Phitsanulok*		61.8	1.1	3.0	0.7	0.7	126.6	193.9	776.8	+205.
64.อ.พรหมพิราม	Phrom Phiram	..	..	..	..	..	..	..	..	..	
65.อ.วังทอง	Wang Thong		42.0		0.9		0.7		43.6	473.6	
66.อ.บางกระทุ่ม	Bang Kratum		53.1	8.0	54.0	7.6			122.7	609.3	
67.จ.กำแพงเพชร	Kamphaeng Phet	2.4	15.2	26.1					43.7	566.9	+279.
68.อ.คลองขลุง	Khlong Khlung	..	..	..	..	..	..	..	..	..	
69.อ.ขาณุวรลักษบุรี	Khanu Woralaksaburi	23.4	T	15.3	92.8	T			131.5	1102.2	
70.จ.พิจิตร	Phichit		22.8	9.7	6.3	44.7			83.5	555.0	+ 36.
71.อ.สามง่าม	Sam Ngam					72.0			72.0	..	
72.อ.ตะพานหิน	Taphan Hin		6.2		13.3	3.5			23.0	476.2	
73.อ.บางมูลนาก	Bang Mun Nak					96.9			96.9	650.3	
74.อ.โพทะเล	Pho Thale	..	..	..	..	..	..	..	..	..	
75.จ.เพชรบูรณ์	Phetchabun*	T	5.9		5.2		3.4	6.5	21.0	591.8	+ 86.
76.อ.หล่มเก่า	Lom Kao		T		2.0		T		2.0	488.0	
77.อ.หล่มสัก	Lom Sak*		3.9		T	0.3	1.6		5.8	531.3	
78.อ.วนแดน	Chon Daen		6.6		28.5				35.1	589.3	
79.อ.หนองไผ่	Nong Phai			8.5					8.5	752.8	
80.อ.วิเชียรบุรี	Wichian Buri*			70.3	10.0				80.3	719.7	

สถานีฝน	Station	วันที่และจำนวนน้ำฝนเป็นมิลลิเมตร Date and amount of rainfall in m.m. กรกฎาคม July							ฝนรวม มม. Total m.m.	ฝนรวมตั้งแต่ 1 ม.ค. Accumulative rain-fall Since Jan. 1	
		6	7	8	9	10	11	12		ฝนจริง Actual	สูง(+)ต่ำ(-) กว่าปกติ Above(+) Below(-) Normal
ภาคตะวันออกเฉียงเหนือ	**Northeastern Part**										
1.จ.เลย	Loei*			0.4				1.6	2.0	888.0	+293.5
2.อ.เชียงคาน	Chiang Khan				1.0	4.2			5.2	873.1	
3.อ.ท่าลี่	Tha Li	..	..	..	..	..	..	..	..	..	
4.อ.ด่านซ้าย	Dan Sai	4.8							4.8	..	
5.อ.วังสพุง	Wang Saphung								0.0	420.1	
6.จ.หนองคาย	Nong Khai*	2.2		T	0.2	4.0	T		6.4	1032.3	+344.1
7.อ.ศรีเชียงใหม่	Si Chiang Mai	12.2	4.0				7.5		23.7	1019.8	
8.อ.โพนพิสัย	Phon Phisai				11.0				11.0	1266.8	
9.อ.ท่าบ่อ	Tha Bo	26.6	4.4						31.8	655.2	
10.จ.อุดรธานี	Udon Thani*	3.2	1.1	T	10.5	2.5	2.0	T	19.3	1185.8	+590.3
11.อ.เพ็ญ	Phen	..	..	..	..	..	..	..	..	..	
12.อ.หนองหาน	Nong Han		10.3						10.3	680.0	
13.จ.สกลนคร	Sakon Nakhon*	2.5	0.2	9.1	0.5		T	T	12.3	726.4	+ 17.3
14.อ.วานรนิวาส	Wanon Niwat	4.5		34.8		6.0	1.8		46.8	998.1	
15.อ.สว่างแดนดิน	Savang Daen Din				17.0				17.0	966.5	
16.อ.พรรณานิคม	Phanna Nikhom			13.8	3.4				17.2	..	
17.จ.นครพนม	Nakhon Phanom*	113.1	3.7	9.3	30.8	0.3	0.3	4.8	162.3	1189.3	+234.8
18.อ.บ้านแพง	Ban Phaeng	73.2	31.8	44.2	3.4				152.6	1071.0	
19.อ.ท่าอุเทน	Tha Uten	50.4	39.0	63.4	6.9				159.7	1116.3	
20.อ.นาแก	Na Kae	7.2	18.6	74.7	20.3				120.8	864.1	
21.อ.ธาตุพนม	That Phanom	10.6	38.7	25.4	18.6				93.3	799.9	
22.อ.มุกดาหาร	Mukdahan*	6.4	9.4	0.6	T			T	16.4	719.6	+105.1
23.จ.กาฬสินธุ์	Kalasin	34.1	T	5.1	34.1				73.3	772.1	+ 53.7
24.อ.ยางตลาด	Yang Talat	T	T	2.4	T		T		2.4	564.8	
25.อ.สหัสขันธ์	Sahatsakhan	..	..	..	..	..	..	..	..	..	
26.อ.กมลาไสย	Kamalasai	T	0.6	16.2					16.8	629.4	
27.จ.ร้อยเอ็ด	Roi Et*	T	T	4.7				33.3	38.0	631.1	+ 20.8
28.อ.โพนทอง	Phon Thong	..	..	..	..	..	..	..	..	..	
29.อ.สวัสดิ์	Thawatchaburi	..	..	..	..	..	..	..	..	..	
30.อ.อาจสามารถ	At Samat			7.2					7.2	708.8	
31.อ.เสลภูมิ	Selaphum	..	..	..	..	..	..	...	...	..	
32.อ.จตุรพักตรพิมาน	Chaturaphak Phiman	..	..	..	..	..	..	..	..	..	
33.อ.เกษตรวิสัย	Kaset Wisai	..	..	..	..	..	..	..	..	..	
34.อ.พนมไพร	Phanom Phrai		19.1						19.1	..	
35.อ.สุวรรณภูมิ	Suwannaphum		1.6	6.3					7.9	456.9	
36.จ.มหาสารคาม	Maha Sarakham						4.5		4.5	486.8	- 58.1
37.อ.โกสุมพิสัย	Kosum Phisai*		3.9	T		T			3.9	497.8	
38.อ.บรบือ	Borabu						3.3		3.3	636.2	
39.อ.พยัคฆภูมิพิสัย	Phayakkhaphum Phisai	2.8		47.0					49.8	455.2	
40.จ.ขอนแก่น	Khon Kaen*			T	1.1	T		T	1.1	763.1	+213.7

สถานีฝน	Station	วันที่และจำนวนน้ำฝนเป็นมิลลิเมตร Date and amount of rainfall in m.m. กรกฎาคม July 6	7	8	9	10	11	12	ฝนรวม ม.ม. Total m.m.	ฝนรวมตั้งแต่ 1 ม.ค. Accumulative rain-fall Since Jan.1 ฝนจริง Actual	สูง(+)ต่ำ(-)กว่าปกติ Above(+) Below(-) Normal
41.อ.ภูเวียง	Phu Wiang	7.4							7.4	623.1	
42.อ.ชุมแพ	Chum Phae				2.4				2.4	515.5	
43.อ.มัญจาคีรี	Mancha Khiri								0.0	358.1	
44.อ.ชนบท	Chonnabot*								0.0	431.4	
45.อ.บ้านไผ่	Ban Phai								0.0	526.0	
46.อ.พล	Phon								0.0	593.1	
47.จ.ชัยภูมิ	Chaiyaphum*		0.2	12.2		T		4.2	16.6	534.9	+156.6
48.อ.ภูเขียว	Phu Khieo								0.0	455.8	
49.อ.คอนสวรรค์	Khon Sawan								0.0	533.9	
50.อ.จัตุรัส	Chatturat			3.1					3.1	536.9	
51.อ.บำเหน็จณรงค์	Bamnet Narong	..	..	..	..	..	..	..	..	..	
52.จ.นครราชสีมา	Nakhon Ratchasima*	1.8		3.2	20.1	T	9.0	0.7	34.8	476.4	+ 24.8
53.อ.บัวใหญ่	Bua Yai								0.0	656.7	
54.อ.คง	Khong	1.2	1.0	9.6			T		11.8	831.0	
55.อ.ด่านขุนทด	Dan Khun Thot								0.0	444.9	
56.อ.โนนไทย	Non Thai		5.3						5.3	571.0	
57.อ.โนนสูง	Non Sung			9.6					9.6	442.0	
58.อ.พิมาย	Phimai		6.1	17.4	5.5				29.0	688.1	
59.อ.สีคิ้ว	Sikhiu			3.6	9.2				12.7	426.2	
60.อ.สูงเนิน	Sung Noen				7.4				7.4	348.4	
61.อ.ปักธงชัย	Phak Thong Chai				17.0				17.0	443.7	
62.อ.โชคชัย	Chok Chai*				1.3				1.3	461.6	
63.อ.ครบุรี	Khon Buri				1.8				1.8	594.8	
64.จ.บุรีรัมย์	Buri Ram	..	..	..	..	..	..	..	..	..	
65.อ.พุทไธสง	Phutthaisong			69.5	1.2				70.7	..	
66.อ.สตึก	Satuk			2.4					2.4	745.4	
67.อ.ลำปลายมาศ	Lam Plai Mat		8.5	11.2	22.5	26.3			68.5	537.1	
68.อ.นางรอง	Nang Rong*	T	13.9	5.5			0.5		19.9	447.6	
69.จ.สุรินทร์	Surin*		3.6	35.6	12.3	5.8	11.4	9.1	77.8	804.3	+361.8
70.อ.รัตนบุรี	Rattanaburi	5.3		1.2					6.5	444.7	
71.อ.ท่าตูม	Tha Tum*	1.1	0.1	5.1	1.4		1.9	2.6	12.2	510.9	
72.อ.ศีขรภูมิ	Sikhoraphum			18.3		15.2	5.3		38.8	583.5	
73.อ.ปราสาท	Prasat		29.4	48.7					78.1	636.2	
74.อ.สังขะ	Sangkha		15.9	53.0					68.9	..	
75.จ.ศรีสะเกษ	Si Sa Ket			25.2	18.5				43.7	665.6	+142.8
76.อ.ราษีไศล	Rasi Salai		16.2	5.7	2.7				24.6	411.3	
77.อ.อุทุมพรพิสัย	Uthumphon Phisai								0.0	328.6	
78.อ.กันทรารมย์	Kanthararom			22.2					22.2	577.7	
79.อ.ขุขันธ์	Khukhan			60.5					60.5	525.9	
80.อ.กันทรลักษ์	Kantharalak	..	..	..	..	..	..	..	..	..	
81.จ.อุบลราชธานี	Ubon Ratchathani*	2.9	203.9	5.6	3.3	6.2	T	1.2	217.2	759.0	+ 37.1

สถานีฝน	Station	วันที่และจำนวนน้ำฝนเป็นมิลลิเมตร Date and amount of rainfall in m.m. กรกฎาคม July							ฝนรวม ม.ม. Total m.m.	ฝนรวมตั้งแต่ 1 ม.ค. Accumulative rainfall Since Jan. 1	
		6	7	8	9	10	11	12		ฝนจริง Actual	สูง(+)ต่ำ(-) กว่าปกติ Above(+) Below(-) Normal
82.อ.เขมราฐ	Khemarat	12.5	50.6						63.1	532.4	
83.อ.อำนาจเจริญ	Amnat Charoen		187.0						187.0	586.2	
84.อ.ยโสธร	Yasothon			21.1					21.1	427.7	
85.อ.ห้วยเขื่อนแก้ว	Kham Khuan Kaeo	..	..	..	..	..	..	..	..	..	
86.อ.ตระการพืชผล	Trakan Phutphon		107.2						107.2	715.5	
87.อ.มหาชนะชัย	Maha Chana Chai		32.5	5.9					38.4	632.8	
88.อ.เขื่องใน	Khuang Nai	..	..	..	..	..	..	..	..	..	
89.อ.โขงเจียม	Khong Chiam	2.8	27.6	3.2			9.1		42.7	672.7	
90.อ.เดชอุดม	Det Udom		80.5		10.0				90.5	771.9	
<u>ภาคกลาง</u>	<u>Central Part</u>										
1.จ.นครสวรรค์	Nakhon Sawan*		1.2	1.2	42.4	T		0.8	45.6	884.9	+400.5
2.อ.บรรพตพิสัย	Banphot Phisai	T		37.6	17.3				54.9	673.1	
3.อ.ตากฟ้า	Takhli			24.5	94.5				119.0	995.4	
4.อ.ลาดยาว	Lat Yao		2.0		18.9				20.9	464.9	
5.อ.ชุมแสง	Chumsaeng		0.7	3.9	2.6	0.8			8.0	371.3	
6.อ.หนองบัว	Nong Bua	..	..	..	..	..	..	..	..	..	
7.อ.ท่าตะโก	Tha Tako			21.4	35.2				56.6	672.2	
8.อ.พยุหะคีรี	Phayuha Khiri				65.7				65.7	520.2	
9.จ.อุทัยธานี	Uthai Thani			24.9	19.2				44.1	..	..
10.อ.สว่างอารมณ์	Sawang Arom				10.6				10.6	..	
11.อ.หนองฉาง	Nong Chang				52.7				52.7	904.1	
12.อ.ทัพทัน	Thab Than				15.3				15.3	840.9	
13.อ.หนองฉายาง	Nong Khayang								0.0	628.1	
14.อ.บ้านไร่	Ban Rai				2.3				2.3	865.6	
15.จ.ชัยนาท	Chainat			4.3	20.0				24.3	592.9	+103.2
16.อ.มโนรมย์	Manorom			2.1	30.5	0.4			33.0	790.8	
17.อ.วัดสิงห์	Wat Sing			2.2	15.2				17.4	707.8	
18.จ.สิงห์บุรี	Sing Buri		2.1		12.1	2.2			16.4	722.9	+305.5
19.อ.อินทร์บุรี	In Buri	29.8	5.9	7.0	73.5				116.2	..	
20.อ.บางระจัน	Bang Rachan		2.7		18.8				21.5	750.2	
21.อ.พรหมบุรี	Phrom Buri	26.6							26.6	763.8	
22.จ.ลพบุรี	Lopburi*	1.2	T		8.0	12.2		5.7	27.1	685.5	+157.5
23.อ.บ้านหมี่	Ban Mi				40.7				40.7	428.2	
24.อ.ชัยบาดาล	Chai Badan	1.7	3.4	32.4	22.7		0.5		60.7	583.5	
25.อ.บัวชุม	Bua Chum*		5.1	35.7	32.0	4.9	T		77.7	392.9	
26.อ.ท่าวุ้ง	Tha Wung		1.1		9.4	12.9			23.4	743.0	
27.อ.โคกสำโรง	Khok Samrong			13.2	18.2				31.4	..	
28.จ.สุพรรณบุรี	Suphan Buri*	1.4	T		2.8	3.8			8.0	544.3	+ 95.0
29.อ.ดอนเจดีย์	Don Chedi								0.0	376.1	
30.อ.เดิมบางนางบวช	Doembang Nangbuat			9.1	9.4		3.3		21.8	382.7	
31.อ.สามชุก	Sam Chuk	..	..	..	..	..	..	..	..	..	

สถานีฝน	Station	วันที่และจำนวนน้ำฝนเป็นมิลลิเมตร Date and amount of rainfall in m.m. กรกฎาคม July							ฝนรวม ม.ม. Total m.m.	ฝนรวมตั้งแต่ 1 ม.ค. Accumulative rain-fall Since Jan.1	
		6	7	8	9	10	11	12		ฝนจริง Actual	สูง(+)ต่ำ(-)กว่าปกติ Above(+) Below(-) Normal
32.อ.ศรีประจันต์	Si Prachan	..	..	..	..	..	..	..	..	..	
33.อ.บางปลาม้า	Bang Pla Ma								0.0	311.5	
34.อ.สองพี่น้อง	Song Phi Nong								0.0	263.2	
35.จ.อ่างทอง	Ang Thong	27.0			5.0				32.0	634.7	+ 71.4
36.อ.โพธิ์ทอง	Pho Thong	4.0				10.3			14.3	559.5	
37.อ.ไชโย	Chaiyo				18.4				18.4	..	
38.อ.วิเศษชัยชาญ	Wiset Chai Chan	13.0							13.0	..	
39.อ.ป่าโมก	Pa Mok				81.6	12.1			93.6	624.2	
40.จ.สระบุรี	Saraburi			11.5	45.7				57.2	1210.8	+587.5
41.อ.พระพุทธบาท	Phra Phutthabat				43.4				43.4	..	
42.อ.บ้านหมอ	Ban Mo				95.0				95.0	..	
43.อ.หนองแค	Nong Khae			15.6	18.2	24.8	4.2		62.8	680.3	
44.อ.แก่งคอย	Kaeng Khoi					11.1	2.6		13.6	595.5	
45.จ.พระนครศรีอยุธยา	Ayutthaya			4.1	4.5				8.6	..	
46.อ.ท่าเรือ	Tha Rua	1.1	9.0		22.3	6.8			39.2	574.7	
47.อ.ผักไห่	Phak Hai	6.8				15.5			22.3	545.3	
48.อ.บางบาล	Bang Ban			4.3	22.3	13.1			39.7	900.9	
49.อ.บางไทร	Bang Sai			25.4	6.5				31.9	914.6	
50.อ.เสนา	Sena			39.3	13.0	31.2			83.5	..	
51.อ.บางปะอิน	Bang Pa-in	..	..	..	..	..	..	..	..	..	
52.จ.ปทุมธานี	Pathum Thani			44.1	6.3	42.8			93.2	887.8	+277.1
53.อ.ธัญบุรี	Thanyaburi			36.9					36.9	824.1	
54.ต.รังสิต	Rangsit			29.8	4.0	6.4	1.1		41.3	876.0	
55.จ.นนทบุรี	Nonthaburi			46.3		3.6			49.8	..	..
56.อ.บางบัวทอง	Bang Bua Thong	0.6		34.0	5.0	26.5			66.1	688.6	
57.จ.ธนบุรี	Thon Buri	1.1		35.9	1.6		*		38.6	717.4	+320.3
58.อ.บางขุนเทียน	Bang Khun Thian			39.6					39.6	760.1	
59.อ.ทลิงชัน	Taling Chan	..	..	..	..	..	..	..	..	..	
60.จ.พระนคร	Phra Nakhon*	T	0.3	37.8	2.2	6.4	0.9		47.6	936.1	+576.7
61.สนามบินดอนเมือง	Don Muang Air-port*	T	0.2	21.4	7.9	10.8			40.3	950.8	+323.3
62.อ.บางเขน	Bang Khen*	T	T	29.2	4.6	9.6	T		43.6	699.5	
63.อ.มีนบุรี	Min Buri			43.9	12.5				56.4	..	
64.อ.ลาดกระบัง	Lat Krabang	..	..	..	..	..	..	..	..	..	
65.ศูนย์วิจัยบางนา	Bang Na*	T	0.3	20.7	4.9	2.8	0.9		29.6	629.9	
66.จ.กาญจนบุรี	Kanchanaburi*	0.5	0.5	8.4	6.5	T	0.1		16.0	493.1	+ 63.4
67.เขื่อนวิลอก	Pilok	34.8	13.6	43.4	11.6				103.4	..	
68.อ.สังขละบุรี	Sangkhla Buri	..	..	..	..	..	..	..	..	..	
69.อ.ทองผาภูมิ	Thong Pha Phum*	9.0	2.4	5.7	6.9	4.8	5.1	5.9	39.8	676.5	
70.อ.ศรีสวัสดิ์	Si Sawat	..	..	..	..	..	..	..	..	..	
71.อ.บ่อพลอย	Bo Phloi	..	..	..	..	..	..	..	..	..	
72.อ.ไทรโยค	Sai Yok	..	..	..	..	..	..	..	..	..	

สถานีฝน	Station	วันที่และจำนวนน้ำฝนเป็นมิลลิเมตร Date and amount of rainfall in m.m. กรกฎาคม July							ฝนรวม มม. Total m.m.	ฝนรวมตั้งแต่ 1 ม.ค. Accumulative rain-fall Since Jan. 1	
		6	7	8	9	10	11	12		ฝนจริง Actual	สูง(+)ต่ำ(-) กว่าปกติ Above(+) Below(-) Normal
73.อ.พนมทวน	Phanom Thuan	..	..	..	..	..	..	..	..	..	
74.อ.ท่าม่วง	Tha Muang			T	8.0				8.0	410.0	
75.อ.ท่ามะกา	Tha Maka	..	..	..	..	..	..	..	..	..	
76.จ.นครปฐม	Nakhon Pathom	T		15.3	0.9	6.8	1.3		24.3	572.4	+ 58.6
77.อ.กำแพงแสน	Kamphaeng Saen	..	..	..	..	..	..	..	..	..	
78.อ.นครชัยศรี	Nakhon Chaisi			37.4	6.8				44.2	..	
79.จ.ราชบุรี	Ratchaburi	..	..	..	..	..	..	..	..	..	
80.อ.บ้านโป่ง	Ban Pong			8.3	21.7	2.3	T		32.3	375.0	
81.อ.โพธาราม	Photharam			6.6		3.2	18.9		28.7	368.5	
82.อ.ดำเนินสะดวก	Damnoen Saduak					20.6			20.6	287.4	
83.อ.บากท่อ	Pak Tho				38.7				38.7	484.3	
84.จ.สมุทรสงคราม	Samut Songkham				12.8	10.1	30.0		52.9	296.1	- 91.9
85.อ.บางคนที	Bang Khonthi				4.7				4.7	251.9	
86.อ.อัมพวา	Amphava			2.5	12.1	27.6			42.2	348.9	
87.จ.สมุทรสาคร	Samut Sakhon			35.4	6.3	20.5			62.2	656.6	+133.6
88.จ.สมุทรปราการ	Samut Prakan		T	50.4	27.3	12.6	0.6		90.9	707.5	+ 92.1
89.อ.พระประแดง	Phra Pradaeng	..	..	..	..	..	..	..	..	..	
90.อ.บางพลี	Bang Phli			54.1	14.8				68.9	748.8	
<u>ภาคตะวันออก</u>	<u>Eastern Part</u>										
91.จ.นครนายก	Nakhon Nayok	T	2.8	47.5	0.8	18.6			69.7	748.4	- 79.2
92.อ.บ้านนา	Ban Na			46.3	15.7	62.7	24.2		148.9	827.3	
93.อ.ปากพลี	Pak Phli				8.5				8.5	759.3	
94.จ.ปราจีนบุรี	Prachin Buri*	0.1	0.3	114.7	47.0	12.7	20.5	0.9	196.2	1174.5	+324.1
95.อ.บ้านสร้าง	Ban Sang			87.5	16.4		26.3		130.2	764.6	
96.อ.ศรีมหาโพธิ	Si Maha Phot		2.5	63.4	10.5	8.1	3.1		87.6	865.1	
97.อ.กบินทร์บุรี	Kabin Buri	1.4		72.3	12.9	1.0	19.3		106.9	804.0	
98.อ.สระแก้ว	Sakaeo	2.0	3.0	32.4	2.0	3.9	4.2		47.5	634.6	
99.อ.วัฒนานคร	Watthana Nakhon		0.9	13.4			6.6		20.9	667.9	
100.อ.อรัญประเทศ	Aranyaprathet*	0.9	2.4	8.3		38.8	8.3	15.0	73.7	511.9	-208.1
101.จ.ฉะเชิงเทรา	Chachoengsao			35.2	9.2	8.3			52.7	697.9	+221.1
102.อ.บ้านโพธิ์	Ban Pho			18.7	25.2				43.9	766.9	
103.จ.ชลบุรี	Chon Buri*	T		19.9	11.3	24.0	7.1		62.3	605.1	- 0.8
104.อ.พานทอง	Phan Thong			31.6	47.1				78.7	766.9	
105.อ.พนัสนิคม	Phanat Nikhom			16.4					16.4	..	
106.อ.บ้านบึง	Ban Bung			6.2	17.6	41.5			65.3	696.3	
107.อ.เกาะสีชัง	Ko Sichang*		0.1	55.2	0.3	23.5	8.5	0.4	88.0	663.8	
108.อ.ศรีราชา	Si Racha			21.4	0.9	13.2			35.5	690.4	
109.อ.สัตหีบ	Sattahip*		14.0	23.0	T	14.9	0.2	0.2	52.3	1029.3	4526.5
110.จ.ระยอง	Rayong*	1.8		13.2		14.5	2.2		31.7	1077.7	4682.1
111.อ.บ้านค่าย	Ban Khai					17.5	7.6		25.1	1014.6	
112.อ.แกลง	Klaeng		49.3	16.2	0.4	19.5	4.0		89.4	1055.4	

สถานีฝน	Station	วันที่และจำนวนน้ำฝนเป็นมิลลิเมตร Date and amount of rainfall in m.m. กรกฎาคม July							ฝนรวม น.ม. Total m.m.	ฝนรวมตั้งแต่ 1 ม.ค. Accumulative rain-fall Since Jan.1	
		6	7	8	9	10	11	12		ฝนจริง Actual	สูง(+)ต่ำ(-)กว่าปกติ Above(-) Below(-) Normal
23.จ.จันทบุรี	Chanthaburi*	3.7	19.9	49.6	3.1	13.0	32.7	54.1	176.1	1496.4	+147.1
24.อ.ท่าใหม่	Tha Mai	8.2	9.8	33.3		18.3			69.3	1173.5	
25.อ.มะขาม	Makham			40.2					40.2	..	
26.อ.ขลุง	Khlung	..	..	..	..	..	..	..	..	..	
27.จ.ตราด	Trat	26.7	118.7	136.2	6.8	17.4	63.3		369.1	2663.3	+1022.4
28.อ.เขาสมิง	Khao Saming	10.5	10.1	76.0	9.3				105.9	1697.9	
29.อ.แหลมงอบ	Laem Ngop*		14.0	55.0	2.0				71.0	..	
30.อ.คลองใหญ่	Khlong Yai*	32.5	80.8	114.7	40.2	5.3	31.7	0.5	305.7	2279.0	+218.3
ภาคใต้	Southern Part										
1.จ.เพชรบุรี	Phetchaburi								0.0	420.8	+ 94.6
2.อ.บ้านแหลม	Ban Laem			2.4	8.4	0.3	6.8		17.9	405.8	
3.อ.บ้านลาด	Ban Lat								0.0	305.4	
4.อ.ชะอำ	Cha-am		1.3	6.2					7.5	385.0	
5.จ.ประจวบคีรีขันธ์	Prachuap Khiri Khan*	8.0	7.6	16.1		28.6	5.7	17.8	83.8	785.3	+329.1
6.อ.กุยบุรี	Kui Buri	..	..	..	..	..	..	..	..	..	
7.อ.หัวหิน	Hua Hin*	T	33.4	5.2			0.7	T	39.3	420.1	+ 48.9
8.จ.ชุมพร	Chumphon*	1.5	15.0	10.4	0.8	4.1	T	1.0	32.8	791.7	- 62.8
9.อ.ท่าแซะ	Tha Sae	1.3	3.5	12.6	1.5		13.1		32.0	938.7	
10.อ.สวี	Sawi		15.5	7.5	9.7				32.7	492.1	
11.อ.หลังสวน	Lang Suan		9.0	11.2	4.1				24.3	643.1	
12.จ.สุราษฎร์ธานี	Surat Thani	1.0	5.6	8.5	10.2	4.1		T	29.4	638.2	+ 90.0
13.อ.ไชยา	Chaiya			27.8					27.8	372.1	
14.อ.เกาะสมุย	Ko Samui*	1.3	17.9	26.3	12.6	0.5	0.7		59.3	1173.9	
15.อ.พุนพิน	Phunphin		10.5	8.4		24.9			43.8	..	
16.อ.บ้านนาสาร	Ban Na San		14.1						14.1	..	
17.จ.นครศรีธรรมราช	Nakhon Si Thammarat*	T			0.2	1.2		0.1	1.5	975.5	
18.อ.สิชล	Sichon			7.1	17.1				24.2	896.4	
19.อ.ท่าศาลา	Tha Sala			11.0					11.0	908.3	
20.อ.ฉวาง	Chawang	..	..	..	..	..	..	..	..	..	
21.อ.ทุ่งสง	Thung Song	..	..	..	..	..	..	..	..	..	
22.อ.ร่อนพิบูลย์	Ron Phibun	..	..	..	..	..	..	..	..	..	
23.อ.ปากพนัง	Pak Phanang	..	..	..	..	..	..	..	..	..	
24.จ.พัทลุง	Phatthalung	..	..	..	..	..	..	..	..	..	..
25.อ.เขาชัยสน	Khao Chaison		8.2						8.2		
26.จ.สงขลา	Songkhla*		T						T	520.0	- 31.8
27.อ.รัตภูมิ	Rattaphum	..	..	..	..	..	..	..	..	..	
28.อ.หาดใหญ่	Hat Yai	..	..	..	..	..	..	..	..	..	
29.อ.สะเดา	Sadao	..	..	..	..	..	..	..	..	..	
30.จ.ปัตตานี	Pattani*		16.0		T	2.0	2.4	10.4	30.8	566.7	+215.7
31.อ.หนองจิก	Nong Chik	..	..	..	..	..	..	..	..	..	
32.อ.ยะหริ่ง	Yaring	..	..	..	..	..	..	..	..	..	

สถานีฝน	Station	วันที่และจำนวนน้ำฝนเป็นมิลลิเมตร Date and amount of rainfall in m.m. กรกฎาคม July							ฝนรวม มม. Total m.m.	ฝนรวมตั้งแต่ 1 ม.ค. Accumulative rain-fall Since Jan. 1	
		6	7	8	9	10	11	12		ฝนจริง Actual	สูง(+)ต่ำ(-) กว่าปกติ Above(+) Below(-) Normal
33.จ.ปัตตานี	Pattani		16.3			T	10.4		26.7	319.5	
34.จ.ยะลา	Yala								0.0	884.9	
35.อ.เบตง	Betong								0.0	1298.9	
36.อ.บันนังสตา	Bannang Satar								0.0	798.9	
37.จ.นราธิวาส	Narathiwat*					T	17.2		17.2	483.1	-518.3
38.อ.ยี่งอ	Yi-ngo	..	..	..	..	..	..	..	..	..	
39.อ.รามัน	Ramae								0.0	789.1	
40.อ.ตากใบ	Tak Bai		18.5	6.2					24.7	416.6	
41.จ.ระนอง	Ranong*	7.8	37.1	20.5	15.0	0.4	7.9	3.6	92.3	2198.8	+251.7
42.อ.กระบุรี	Kra Buri	..	..	31.4	..	..	..	..	..	..	
43.จ.พังงา	Phangnga	18.1	5.9	13.5	3.0	0.9	0.5		41.9	1465.7	+269.5
44.อ.กะปง	Kapong	62.3	42.9	28.7					133.9	1839.3	
45.อ.ตะกั่วป่า	Takua Pa	19.3	6.1	18.4					43.8	2285.2	
46.อ.ท้ายเหมือง	Thai Muang	10.3	0.3	7.8	6.2	1.1			25.7	1450.8	
47.อ.ตะกั่วทุ่ง	Takua Thung	19.2	2.4						21.6	1405.7	
48.จ.ภูเก็ต	Phuket*	13.8	18.0	8.3	0.4				40.5	1010.5	- 3.6
49.สนามบินภูเก็ต	Phuket Air-port*	3.4	0.5	3.6	1.7		0.7		9.9	1187.1	
50.อ.ถลาง	Thalang	..	..	..	..	..	..	..	..	..	
51.จ.กระบี่	Krabi	2.9	4.3	8.5					15.7	747.9	
52.อ.อ่าวลึก	Ao Luk	..	..	..	..	..	..	..	..	..	
53.อ.คลองท่อม	Khlong Tom	7.6	9.6	0.6	1.9	5.1			24.8	1091.1	
54.สนามบินตรัง	Trang Air-port*	14.3	4.5	2.4		T	T		21.2	863.3	-165.5
55.อ.สิเกา	Sikao	40.4	7.0	2.9		43.2	0.6		94.1	1100.5	
56.อ.ย่านตาขาว	Yan Ta Khao		28.3						28.3	..	
57.อ.ปะเหลียน	Palian		6.2	4.8					11.0	1097.2	
58.จ.สตูล	Satun	..	..	..	..	..	..	..	..	..	
59.อ.ทุ่งหว้า	Thung Wa		20.0						20.0	1010.1	
60.อ.ละงู	Langu								0.0	1057.4	

[illegible]	ช่องว่าง	ไม่มีฝนตก	**Remark**	Blank	No rain
	*	สถานีตรวจอากาศ		*	Synoptic Station
	T	มีฝนตกแต่วัดไม่ได้		T	Trace
	..	ไม่มีรายงาน		..	No report

อุณหภูมิสูงสุดและต่ำสุดประจำวันที่ ๖ - ๑๒ กรกฎาคม ๒๕๑๓

Daily Max. and Min. Temperature 6 - 12 July 1970

สถานี	Station	อุณหภูมิสูงสุดและต่ำสุดเป็นองศา ซ. Max. and Min. Temperature in degree C. 6	7	8	9	10	11	12	เฉลี่ยสูงสุดต่ำสุด Average Max. Min.	เฉลี่ยในสัปดาห์ Weekly Mean	ค่าปกติประจำเดือน Monthly Normal
ภาคเหนือ	**Northern Part**										
1.จ.เชียงราย	Chiang Rai	30.0 22.9	31.2 22.5	28.2 23.1	27.2 22.5	29.3 22.3	29.0 23.0	31.0 22.5	29.4 22.7	26.1	26.9
2.จ.แม่ฮ่องสอน	Mae Hong Son	32.5 24.5	32.3 24.0	29.5 24.5	30.0 23.5	30.0 23.3	28.3 23.8	31.0 23.6	30.5 23.9	27.2	27.0
3.จ.เชียงใหม่	Chiang Mai	32.5 23.4	30.9 24.0	31.5 25.1	30.8 23.6	31.8 23.1	30.7 23.5	30.9 23.0	31.3 23.7	27.5	27.4
4.จ.น่าน	Nan	32.4 23.2	31.6 24.6	31.3 24.2	29.6 24.3	30.2 24.3	29.4 24.1	30.6 23.7	30.7 24.1	27.4	27.9
5.อ.ท่าวังผา	Tha Wang Pha	31.7 23.9	30.9 24.0	31.2 24.4	28.6 24.4	28.0 24.0	27.8 23.9	29.8 23.5	29.7 24.0	26.9	..
6.จ.ลำปาง	Lampang	30.9 23.0	30.4 24.0	30.4 24.7	30.0 24.1	30.6 23.7	30.6 23.7	29.4 23.7	30.3 23.8	27.1	27.9
7.อ.แม่สะเรียง	Mae Sariang	32.0 23.8	29.2 24.0	29.3 23.5	27.3 22.4	29.0 22.5	26.5 22.7	29.8 22.7	29.0 23.1	26.1	26.9
8.จ.แพร่	Phrae	31.3 23.0	30.3 24.1	31.0 24.3	29.5 24.5	30.8 23.8	30.5 24.5	30.8 24.3	30.6 24.1	27.4	27.6
9.จ.อุตรดิตถ์	Uttaradit	31.5 23.6	30.5 23.5	32.1 23.5	31.0 24.0	32.9 23.5	31.5 23.9	30.6 24.2	31.4 23.7	27.6	28.5
10.เขื่อนสิริกิติ์	Sirikit Dam	32.0 24.2	30.5 24.0	30.2 24.0	30.0 24.3	30.7 24.1	30.5 24.1	.. ..	30.7 24.1	27.4	..
11.จ.ตาก	Tak	30.1 24.0	30.8 25.1	29.1 25.4	33.4 24.5	30.3 24.6	31.5 24.0	31.4 24.4	30.9 24.6	27.8	28.3
12.จ.พิษณุโลก	Phitsanulok	32.9 25.5	33.2 25.4	29.0 23.2	31.6 24.4	31.4 23.9	33.0 23.8	32.7 25.3	32.0 24.5	28.3	28.5
13.อ.แม่สอด	Mae Sot	29.2 23.5	31.0 23.5	27.6 23.4	30.6 22.3	29.4 22.3	26.7 22.6	30.2 23.1	29.2 22.9	26.1	26.1
14.จ.เพชรบูรณ์	Phetchabun	24.9	32.9 24.6	30.0 23.7	31.5 23.0	30.8 23.0	32.4 23.5	32.8 24.7	31.7 23.9	27.8	27.5
15.อ.หล่มสัก	Lom Sak	31.8 24.5	33.0 25.1	30.0 23.8	31.5 24.0	29.6 23.2	32.3 23.2	.. 24.4	31.4 24.0	27.7	..
16.อ.วิเชียรบุรี	Wichian Buri	32.1 25.0	33.1 25.0	31.5 25.0	32.2 23.3	31.4 22.9	32.3 23.9	32.8 24.8	32.2 24.3	28.3	..
ภาคตะวันออกเฉียงเหนือ	**Northeastern Part**										
1.จ.หนองคาย	Nong Khai	34.5 25.0	33.3 25.1	32.1 24.6	31.2 25.6	31.9 25.1	32.7 24.0	32.0 25.2	32.5 24.9	28.7	...
2.จ.เลย	Loei	32.0 24.0	33.0 24.7	30.9 24.8	31.3 24.1	31.0 24.2	32.0 23.5	33.0 24.1	31.9 24.2	28.1	27.5
3.จ.อุดรธานี	Udon Thani	32.5 23.6	32.5 26.1	31.8 27.0	31.0 25.5	30.0 24.5	32.0 24.6	32.2 25.5	31.7 25.3	28.5	28.4
4.จ.นครพนม	Nakhon Phanom	31.8 24.8	32.4 24.0	29.6 22.7	28.7 24.3	32.0 24.8	33.5 25.3	33.0 24.9	31.6 24.4	28.0	27.5
5.จ.สกลนคร	Sakon Nakhon	32.2 24.6	32.5 24.3	31.0 23.3	27.0 24.8	29.9 25.4	32.2 24.9	32.7 25.4	31.1 24.8	28.0	28.6
6.อ.มุกดาหาร	Mukdahan	31.8 24.0	31.6 25.0	31.0 23.0	30.0 24.5	31.1 24.3	32.0 24.3	33.2 24.5	31.5 24.2	27.9	28.5
7.จ.ขอนแก่น	Khon Kaen	32.2 25.1	33.0 26.8	30.7 26.2	31.5 24.2	30.4 23.9	33.8 24.2	34.2 25.7	32.3 25.0	28.7	28.3
8.อ.โกสุมพิสัย	Kosum Phisai	31.7 25.0	32.8 25.3	31.3 25.8	30.3 24.5	31.2 23.9	33.3 23.6	.. 24.6	31.8 24.7	28.3	..
9.จ.ร้อยเอ็ด	Roi Et	31.8 25.4	32.0 25.9	29.4 26.2	29.4 24.4	31.4 24.2	32.8 24.2	33.4 25.3	31.5 25.1	28.3	28.3
10.จ.ชัยภูมิ	Chaiyaphum	31.2 24.8	31.9 25.0	30.5 25.1	30.2 23.2	30.4 22.9	32.0 23.2	33.5 24.5	31.4 24.1	27.8	27.5
11.จ.อุบลราชธานี	Ubon Ratchathani	31.1 25.3	32.4 25.7	29.6 22.3	30.2 24.7	31.9 24.5	32.4 24.9	32.6 24.9	31.5 24.6	28.1	27.6
12.จ.สุรินทร์	Surin	31.5 24.6	32.4 25.0	31.2 24.2	30.3 22.5	32.0 23.0	31.0 24.0	31.5 24.2	31.4 23.9	27.7	28.
13.อ.ท่าตูม	Tha Tum	32.1 24.9	32.0 25.6	29.1 25.8	30.5 24.4	32.3 24.0	32.8 25.5	33.2 26.0	31.7 25.2	28.5	..
14.อ.นางรอง	Nang Rong	31.7 24.6	25.2	31.7 ..	31.8 23.8	33.3 23.9	32.0 24.4	24.6	32.1 24.5	28.3	..

สถานี	Station	อุณหภูมิสูงสุดและต่ำสุดเป็นองศา ซ. Max. and Min. Temperature in degree C.							เฉลี่ยสูงสุดต่ำสุด Average Max. Min.	เฉลี่ยในสัปดาห์ Weekly Mean	ค่าปกติประจำเดือน Monthly Normal
		6	7	8	9	10	11	12			
5.จ.นครราชสีมา	Nakhon Ratchasima	32.7 23.9	33.9 24.1	33.1 24.9	32.6 22.5	33.1 21.6	33.8 24.0	34.1 23.9	33.3 23.6	28.5	28.2
6.อ.โชคชัย	Chok Chai	31.8 24.9	.. 25.4	33.1 ..	32.4 23.3	33.2 23.0	33.2 23.7	.. 25.2	32.7 24.3	28.5	..
<u>ภาคกลาง</u>	<u>Central Part</u>										
1.จ.นครสวรรค์	Nakhon Sawan	32.0 24.6	32.6 25.2	32.9 23.3	32.4 22.0	31.3 23.0	32.0 23.5	33.0 25.1	32.3 23.8	28.1	29.0
2.จ.ลพบุรี	Lop Buri	32.5 25.0	32.5 24.0	31.5 25.2	31.6 24.0	31.5 23.0	31.5 24.5	33.5 24.5	32.1 24.3	28.2	28.3
3.จ.สุพรรณบุรี	Suphan Buri	33.0 25.1	33.0 25.5	31.5 25.5	31.6 24.5	31.4 23.7	32.0 24.4	34.0 25.0	32.4 24.8	28.6	28.9
4.จ.กาญจนบุรี	Kanchanaburi	31.0 24.0	32.8 24.2	31.7 24.5	32.7 23.6	29.2 23.1	31.3 23.0	33.8 24.6	31.8 23.9	27.9	28.4
5.อ.ทองผาภูมิ	Thong Pha Phum	27.1 23.1	29.8 23.7	27.5 24.0	31.7 23.0	29.0 23.0	30.7 22.1	28.9 23.5	29.2 23.2	26.2	..
6.สนามบินดอนเมือง	Don Muang Air-port	33.8 25.8	33.0 25.0	31.7 25.4	31.4 23.9	32.4 23.7	32.6 24.1	33.4 25.4	32.6 24.8	28.7	28.8
7.จ.พระนคร	Phra Nakhon	32.0 26.3	32.4 26.4	31.1 25.7	32.1 24.2	32.0 24.5	31.5 25.4	32.5 25.7	31.9 25.5	28.7	28.5
8.ศูนย์วิจัยฯ บางนา	Bang Na	32.5 26.7	32.6 26.7	31.5 26.2	31.2 24.1	32.0 24.2	32.0 25.2	32.5 26.2	32.0 25.6	28.8	..
<u>ภาคตะวันออก</u>	<u>Eastern Part</u>										
1.จ.ปราจีนบุรี	Prachin Buri	33.0 25.6	32.5 25.7	32.9 26.3	29.8 22.5	30.2 22.8	30.5 24.0	32.4 25.0	31.6 24.6	28.1	28.1
2.อ.กบินทร์บุรี	Kabin Buri	32.2 25.6	31.5 25.7	30.5 25.8	30.1 22.9	31.6 23.1	29.6 24.2	.. 24.2	30.9 24.5	27.7	..
3.อ.อรัญประเทศ	Aranyaprathet	32.3 24.2	32.8 24.8	32.5 24.9	31.5 22.5	32.5 23.5	32.7 23.5	33.0 23.5	32.5 23.8	28.2	27.9
4.จ.ชลบุรี	Chon Buri	32.2 24.6	31.8 25.7	30.3 24.9	31.2 22.0	31.5 22.7	31.4 22.3	31.9 24.4	31.5 23.8	27.7	28.4
5.อ.เกาะสีชัง	Ko Si Chang	32.0 25.4	31.8 25.8	29.7 25.5	31.3 23.8	30.7 24.4	31.4 23.7	31.0 23.4	31.1 24.6	27.9	28.8
6.อ.สัตหีบ	Sattahip	31.9 25.6	31.1 27.3	32.0 24.2	30.3 22.8	33.6 27.1	31.3 26.5	31.2 25.5	31.6 25.5	28.6	29.3
7.จ.ระยอง	Rayong	30.8 27.8	.. 28.6	29.0 ..	31.7 24.0	32.0 26.7	32.0 25.2	.. 26.5	31.1 26.5	28.8	..
8.จ.จันทบุรี	Chanthaburi	29.7 24.2	29.8 26.7	27.4 25.4	29.0 22.4	30.0 25.4	28.6 23.7	26.5 24.0	28.7 24.5	26.6	27.4
9.อ.คลองใหญ่	Khlong Yai	29.0 22.6	28.8 23.0	26.0 23.6	30.5 22.5	29.5 22.4	30.0 23.4	29.7 22.6	29.1 22.9	26.0	26.9
<u>ภาคใต้</u>	<u>Southern Part</u>										
1.อ.หัวหิน	Hua Hin	33.5 25.2	31.8 25.5	28.9 23.9	33.6 23.9	33.2 25.0	33.6 24.9	33.4 26.0	32.6 24.9	28.8	28.4
2.จ.ประจวบคีรีขันธ์	Prachuab Khiri Khan	31.8 24.7	29.7 23.9	29.3 24.0	31.9 23.2	29.6 23.1	31.0 23.8	33.1 24.8	30.9 23.9	27.4	28.0
3.จ.ชุมพร	Chumphon	31.4 26.8	29.4 25.0	28.5 23.4	30.5 22.7	32.9 23.4	32.4 23.6	32.2 23.6	31.0 24.1	27.6	27.3
4.จ.สุราษฎร์ธานี	Surat Thani	32.1 24.5	31.0 24.5	32.0 24.0	31.0 23.5	32.6 23.3	32.6 23.8	33.2 23.5	32.1 23.9	28.0	27.8
5.อ.เกาะสมุย	Ko Samui	31.3 27.5	31.5 26.6	31.1 26.2	30.0 25.1	33.2 24.5	32.4 25.5	31.3 24.8	31.3 25.7	28.5	..
6.จ.นครศรีธรรมราช	Nakhon Si Thammarat	32.8 27.0	33.0 26.9	33.7 23.9	31.3 24.3	34.3 22.4	34.0 23.6	34.1 23.3	33.3 24.5	28.9	28.0
7.จ.สงขลา	Songkhla	33.3 23.8	33.3 23.3	33.0 23.0	31.4 24.6	33.2 23.2	33.5 24.9	31.5 25.0	32.7 24.0	28.4	28.4
8.จ.ปัตตานี	Pattani	32.7 21.6	33.1 22.1	32.4 23.0	33.4 24.0	34.0 23.5	34.5 24.6	30.8 23.4	33.0 23.2	28.1	..
9.จ.นราธิวาส	Narathiwat	33.0 21.5	33.3 23.0	32.8 24.0	31.5 24.0	33.3 24.2	32.3 24.2	29.6 23.2	32.3 23.4	27.9	27.3
0.จ.ระนอง	Ranong	30.0 25.0	30.7 25.4	31.2 23.3	29.7 23.5	31.5 23.0	31.3 24.1	32.7 23.8	30.9 24.0	27.5	26.5
1.จ.ภูเก็ต	Phuket	30.0 27.6	31.0 27.5	31.9 25.1	32.1 23.7	32.6 24.3	32.8 24.1	32.8 24.0	31.9 25.2	28.6	27.5
2.สนามบินภูเก็ต	Phuket Air-port	30.0 26.8	30.7 27.4	31.7 27.1	31.4 24.0	31.4 24.2	31.4 24.0	31.6 23.8	31.2 25.3	28.3	27.4
3.สนามบินตรัง	Trang Air-port	31.2 23.5	30.8 23.6	32.8 22.6	31.7 22.4	33.3 24.4	31.6 23.9	31.3 24.1	31.8 23.5	27.7	27.2

แก้ไขเพิ่มเติมรายงานอากาศประจำสัปดาห์ฉบับที่ ๒๗/๑๗๙๐ เนื่องจากได้รับรายงานภายหลัง

Correction in weekly weather report No.27/1790 for late report rainfall data

สถานีฝน	Station	วันที่และจำนวนน้ำฝนเป็นมิลลิเมตร Date and amount of rainfall in m.m. มิถุนายน June				กรกฎาคม July			ฝนรวม ม.ม. Total m.m.	ฝนรวมตั้งแต่ 1 ม.ค. Accumulative rainfall Since Jan.1 ฝนจริง Actual	สูง(+)ต่ำ(-)กว่าปกติ Above(+) Below(-) Normal
		29	30	1	2	3	4	5			
ภาคเหนือ	**Northern Part**										
3.อ.เชียงแสน	Chiang Saen							18.0	73.0	870.1	
5.อ.แม่จัน	Mae Chan							36.8	85.4	1299.9	
10.อ.แม่ใจ	Mae Chai							1.5	47.2	568.9	
12.อ.พะเยา	Phayao							23.8	64.5	669.8	
14.อ.ปาย	Pai							8.2	31.6	713.3	
22.อ.สันทราย	San Sai							1.4	20.3	825.7	
25.อ.ฮางดง	Hang Dong							12.8	13.8	718.5	
27.อ.สันป่าตอง	San Pa Tong							25.1	25.1	....	
29.อ.ฮอด	Hot							0.9	5.3	515.3	
31.อ.ป่าซาง	Pa Sang							4.5	4.5	437.0	
34.อ.งาว	Ngao							27.8	27.8	....	
35.อ.แจ้ห่ม	Chae Hom							37.4	37.4	....	
36.อ.เกาะคา	Ko Kha							11.6	12.3	527.9	
37.อ.สบปราบ	Sop Prap							3.0	10.9	557.9	
38.อ.เถิน	Thoen							20.4	35.7	539.0	
39.อ.แม่พริก	Mae Phrik							18.3	32.9	....	
41.อ.สอง	Song							54.2	92.9	464.8	
43.อ.เด่นชัย	Den Chai							72.5	100.5	637.0	
45.อ.ทุ่งช้าง	Thung Chang							3.0	70.7	647.8	
47.อ.ปัว	Pua							15.8	74.9	697.1	
48.อ.สา	Sa							31.0	40.0	500.1	
49.อ.นาน้อย	Na Noi						73.5	8.8	112.1	633.3	
51.อ.ฟากท่า	Fak Tha						30.6	19.4	86.6	....	
53.เขื่อนสิริกิติ์	Sirikit Dam							15.8	45.3	722.8	
55.อ.ลับแล	Laplae						56.3	17.3	93.9	....	
57.อ.บ้านตาก	Ban Tak							17.5	17.5	....	
61.อ.สวรรคโลก	Sawankhalok							7.4	58.5	373.0	
69.อ.ขาณุวรลักษบุรี	Khanu Woralaksaburi						5.8	11.3	20.5	970.7	
72.อ.ตะพานหิน	Taphan Hin							0.8	24.1	472.9	
ภาคตะวันออกเฉียงเหนือ	**Northeastern Part**										
2.อ.เชียงคาน	Chiang Kham						53.3	34.6	98.1	867.9	
4.อ.ด่านซ้าย	Dan Sai							41.3	62.6	....	
5.อ.วังสะพุง	Wang Saphung							1.9	19.9	420.1	
6.จ.หนองคาย	Nong Khai							32.6	44.8	1025.9	+361.[illegible]
7.อ.ศรีเชียงใหม่	Si Chiang Mai							2.5	31.9	996.1	
8.อ.โพนพิสัย	Phon Phisai						16.0	2.0	28.8	1255.8	

สถานีฝน	Station	วันที่และจำนวนน้ำฝนเป็นมิลลิเมตร Date and amount of rainfall in m.m. มิถุนายน June				กรกฎาคม July			ฝนรวม ม.ม. Total m.m.	ฝนรวมตั้งแต่ 1 ม.ค. Accumulative rain-fall Since Jan. 1 ฝนจริง Actual	สูง(+)ต่ำ(-) กว่าปกติ Above(+) Below(-) Normal
		29	30	1	2	3	4	5			
9. อ.ท่าบ่อ	Tha Bo						20.6	1.0	42.0	624.2	
2. อ.หนองหาร	Nong Han							51.2	72.2	669.7	
4. อ.วานรนิวาส	Wanon Niwat							2.1	33.1	953.1	
5. อ.สวางแดนดิน	Sawang Daen Din						30.0	12.6	59.6	949.5	
6. อ.พรรณานิคม	Phanna Nikhom							10.1	19.2	....	
8. อ.บ้านแพง	Ban Phaeng					0.8	36.9	10.8	75.7	918.4	
9. อ.ท่าอุเทน	Tha Uten							44.5	44.5	956.6	
0. อ.นาแก	Na Kae							9.1	91.6	743.3	
1. อ.ธาตุพนม	That Phanom							22.3	49.7	706.6	
3. จ.กาฬสินธุ์	Kalasin							34.8	85.0	698.8	+ 39.8
4. อ.ยางตลาด	Yang Talat							12.5	23.2	562.4	
5. อ.สหัสขันธ์	Sahatsakhan						25.2	35.0	71.7	523.7	
6. อ.กมลาไสย	Kamalasai							69.8	106.0	612.6	
0. อ.อาจสามารถ	At Samat							18.5	18.5	701.6	
4. อ.พนมไพร	Phanom Phrai						18.1	14.1	32.2	....	
5. อ.สวรรณภูมิ	Suwannaphum						4.8	32.5	52.8	449.0	
6. จ.มหาสารคาม	Maha Sarakham						3.6	2.6	15.8	482.3	+ 2.7
7. อ.โกสุมพิสัย	Kosum Phisai						1.8	7.5	46.0	493.9	
8. อ.บรบือ	Borabu							28.2	42.2	632.9	
9. อ.พยัคฆภูมิพิสัย	Phayakkhaphum Phisai							22.1	22.1	405.4	
1. อ.ภูเวียง	Phu Wiang							26.9	36.4	615.7	
1. อ.ชนบท	Chonnabot							19.3	19.3	431.4	
1. อ.พล	Phon						14.6	7.5	62.6	593.1	
5. อ.บัวใหญ่	Bua Yai							16.8	47.0	656.7	
5. อ.โนนไทย	Non Thai							23.4	68.1	565.7	
7. อ.โนนสูง	Non Sung							18.5	22.5	432.4	
3. อ.พิมาย	Phimai							68.2	100.7	659.1	
3. อ.สีคิ้ว	Sikhiu						0.7	0.6	3.0	413.4	
3. อ.สูงเนิน	Sung Noen						7.5		7.5	341.0	
. อ.ครบุรี	Khon Buri							4.6	4.6	593.0	
. อ.พุทไธสง	Phutthaisong							36.5	68.7	....	
. อ.สตึก	Satuk							5.3	33.5	743.0	
. อ.ลำปลายมาศ	Lam Plai Mat							4.2	12.9	468.6	
. อ.นางรอง	Nang Rong							7.1	10.0	427.7	
. อ.รัตนบุรี	Rattanaburi						35.0		35.0	438.2	
. อ.ปราสาท	Prasat						5.7		5.7	558.1	
. จ.ศรีสะเกษ	Si Sa Ket							25.0	25.0	621.9	+152.7
. อ.ราษีไศล	Rasi Salai						18.9		18.9	386.7	
. อ.อำนาจเจริญ	Amnat Charoen							4.8	29.1	399.2	
. อ.ยโสธร	Yasothon							20.1	20.1	406.6	

สถานีฝน	Station	วันที่และจำนวนน้ำฝนเป็นมิลลิเมตร Date and amount of rainfall in m.m. มิถุนายน June				กรกฎาคม July			ฝนรวม มม. Total m.m.	ฝนรวมตั้งแต่ 1 ม.ค. Accumulative rain-fall Since Jan.1 ฝนจริง Actual	สูง(+)ต่ำ(-) กว่าปกติ Above(+) Below(-) Normal
		29	30	1	2	3	4	5			
86. อ.ตระการพืชผล	Trakan Phutphon						11.5	15.6	46.0	608.3	
87. อ.มหาชัยชนะ	Maha Chana Chai						76.9	10.8	91.0	594.4	
89. อ.โขงเจียม	Khong Chiam						1.7	4.5	20.7	830.0	
90. อ.เดชอุดม	Det Udom						20.5	1.1	23.9	681.4	
ภาคกลาง	Central Part										
2. อ.บรรพตพิสัย	Banphot Phisai							2.7	39.1	618.2	
4. อ.ลาดยาว	Lat Yao							2.0	48.3	444.0	
5. อ.ชุมแสง	Chumsaeng							0.6	1.1	363.3	
14. อ.บานไร่	Ban Rai							1.2	44.2	863.3	
25. อ.บัวชุม	Bua Chum						T	0.1	8.0	315.2	
26. อ.ทาวุง	Tha Wung							3.6	26.3	719.6	
29. อ.ดอนเจดีย์	Don Chedi					18.6			31.0	376.1	
35. อ.อางทอง	Ang Thong							12.0	67.7	602.7	+ 89.8
36. อ.โพธิ์ทอง	Pho Thong						25.4		40.5	545.2	
40. จ.สระบุรี	Saraburi						20.3		36.1	1153.6	+589.6
44. อ.แก่งคอย	Kaeng Khoi						7.5	4.8	12.3	581.9	
46. อ.ท่าเรือ	Tha Rua							3.5	10.6	535.5	
49. อ.บางไทร	Bang Sai					56.5			68.1	882.7	
52. จ.ปทุมธานี	Pathum Thani						20.7	T	40.6	794.6	+248.1
57. จ.ธนบุรี	Thon Buri				2.4		1.5	2.7	20.7	676.9	+325.7
63. อ.มีนบุรี	Min Buri							2.5	10.7	....	
67. เหมืองปิลอก	Pilok				21.4	89.2	82.2	67.0	273.6	....	
81. อ.โพธาราม	Photharam							4.9	13.8	339.8	
87. จ.สมุทรสาคร	Samut Sakhon							5.2	7.0	594.4	+ 90.4
ภาคตะวันออก	Eastern Part										
3. อ.ปากพลี	Pak Phli							6.0	57.3	750.8	
8. อ.สระแก้ว	Sakaeo							23.2	61.5	587.1	
9. อ.วัฒนานคร	Watthana Nakhon							13.6	76.1	647.0	
22. อ.แกลง	Klaeng							4.6	5.8	966.0	
24. อ.ท่าใหม่	Tha Mai							31.3	63.3	1104.2	
27. จ.ตราด	Trat							48.4	254.1	2294.2	+784.2
28. อ.เขาสมิง	Khao Saming						80.2	40.5	166.8	1592.0	
29. อ.แหลมงอบ	Laem Ngop							28.5	42.5	....	
ภาคใต้	Southern Part										
9. อ.ท่าแซะ	Tha Sae							2.6	73.8	906.7	
15. อ.พุนพิน	Phunphin						8.0		42.2	....	
28. อ.หาดใหญ่	Hat Yai							37.0	37.0	633.9	
29. อ.สะเดา	Sadao							17.0	94.7	551.8	
33. อ.ปะนาเระ	Panare							2.7	14.6	292.8	
34. จ.ยะลา	Yala							13.5	42.1	884.9	

สถานีฝน	Station	วันที่และจำนวนน้ำฝนเป็นมิลลิเมตร Date and amount of rainfall in m.m. มิถุนายน June					กรกฎาคม July		ฝนรวม มม. Total m.m.	ฝนรวมตั้งแต่ 1 ม.ค. Accumulative rain-fall Since Jan.1	
		29	30	1	2	3	4	5		ฝนจริง Actual	สูง(+)ต่ำ(-)กว่าปกติ Above(+) Below (-) Normal
5. อ.เบตง	Betong							38.4	73.0	1298.9	
6. อ.บันนังสตา	Bannang Satar							1.9	22.6	798.9	
3. จ.พังงา	Phangnga							15.0	193.4	1423.8	+287.9
5. อ.ตะกั่วป่า	Takua Pa						64.9	16.5	350.8	2241.4	
6. อ.ทายุเหมือง	Thai Muang							8.2	299.0	1425.1	
7. อ.ตะกั่วทุ่ง	Takua Thung							15.3	308.1	1384.1	
3. อ.คลองท่อม	Khlong Tom							4.1	134.4	1066.3	
9. อ.สิเกา	Sikao						50.0	2.4	216.4	1006.4	
7. อ.ปะเหลียน	Palian							20.2	399.6	1086.2	
9. อ.ทุ่งหว้า	Thung Wa						50.0	40.0	200.0	990.1	
9. อ.ละงู	Langu							34.2	233.8	1057.4	

พิมพ์ที่ ร.พ. กรมอุตุนิยมวิทยา สำนักนายกรัฐมนตรี

บางกะปิ พระนคร

นาวาโท ธำรง กิติสิน ผู้พิมพ์โฆษณา 2513

กรมอุตุนิยมวิทยา สำนักนายกรัฐมนตรี

รายงานอากาศประจำสัปดาห์ ระหว่างวันที่ ๑๓ — ๑๙ กรกฎาคม ๒๕๑๓

และ

การคาดหมายลักษณะอากาศ ระหว่างวันที่ ๒๐ — ๒๖ กรกฎาคม ๒๕๑๓

ฉบับที่ ๒๙/๒๕๑๓

พลเรือโท สนิธ เวสารัชชนันท์

อธิบดีกรมอุตุนิยมวิทยา

METEOROLOGICAL DEPARTMENT

OFFICE OF THE PRIME MINISTER

BANGKOK THAILAND

WEEKLY WEATHER REPORT

DURING THE PERIOD 13 — 19 JULY 1970

AND

WEATHER OUTLOOK

DURING 20 — 26 JULY 1970

No. 29/1970

Sanit Vesa — rajananda

Vice Admiral, Director General

ATMOSPHERIC SCIENCES LIBRARY
U. S. Commerce

การคาดหมายลักษณะอากาศใน ๗ วันข้างหน้า
ตั้งแต่วันที่ ๒๐ – ๒๖ กรกฎาคม ๒๕๑๓

ลักษณะทั่วไป

ร่องมรสุมยังคงพาดอยู่ในประเทศจีน มรสุมซึ่งพัดปกคลุมประเทศไทยมีกำลังปานกลาง

ภาคเหนือ ภาคตะวันออกเฉียงเหนือ ภาคกลาง ภาคตะวันออก อ่าวไทย ฝั่งตะวันออก	ตลอดสัปดาห์จะมีฝนหรือฝนฟ้าคะนองกระจาย ส่วนมากใน ภาคเหนือและภาคตะวันออกเฉียงเหนือ
อ่าวไทย ฝั่งตะวันตก	ตลอดสัปดาห์ จะมีฝนหรือฝนฟ้าคะนอง เป็นแห่ง ๆ
ภาคใต้ ฝั่งตะวันตก	ตลอดสัปดาห์ จะมีฝนเกือบทั่วไป
พระนคร และ ธนบุรี	ตลอดสัปดาห์ จะมีฝนหรือฝนฟ้าคะนอง เป็นแห่ง ๆ

กรมอุตุนิยมวิทยา

๒๐ ก.ค.๑๓

Weather Outlook for the next seven days
From 20 - 26 July 1970
General Situation

The monsoon trough remains extending in the vicinity of China mainland. Moderate southwest monsoon prevails over Thailand.

Northern Part: Northeastern Part: Central Part: Eastern Part: Gulf of Thailand, East Coast:	Throughout the week, scattered showers or thundershowers mainly in the northern and northeastern parts.
Gulf of Thailand, West Coast:	Isolated showers or thundershowers throughout the week.
Southern Thailand, West Coast:	Almost widespread rainshowers throughout the week.
Phra Nakhon & Thonburi:	Isolated showers or thundershowers throughout the week.

Meteorological Department
20 / 7 / 1970

สรุปลักษณะอากาศทั่วไปในรอบสัปดาห์
ตั้งแต่วันที่ ๑๓ – ๑๙ กรกฎาคม ๒๕๑๓

ในระหว่างสัปดาห์ร่องมรสุมได้พาดอยู่ทางตอนใต้ของประเทศจีน ลมมรสุมตะวันตกเฉียงใต้ที่พัดปกคลุมประเทศไทยมีกำลังค่อนข้างแรงเกือบตลอดสัปดาห์ เว้นแต่ในวันสุดสัปดาห์ซึ่งได้อ่อนกำลังลง ในระยะตอนต้นสัปดาห์พายุโซนร้อน "รูบี้" ในมหาสมุทรแปซิฟิคได้เคลื่อนเข้าสู่ทะเลจีนและได้เคลื่อนขึ้นฝั่งประเทศจีนตอนใต้ทางด้านตะวันตกของฮ่องกง แล้วสลายตัวไปในตอนกลางสัปดาห์

ในระหว่างตอนต้นและกลางสัปดาห์ปรากฏว่ายังคงมีฝนตกชุกทั่วไปในทุกภาคของประเทศ โดยมีฝนหนักถึงหนักมากเป็นบางแห่ง แต่ในระยะตอนปลายสัปดาห์ฝนได้ลดน้อยลงเกือบทั่วไป เว้นแต่ในภาคเหนือซึ่งยังคงมีฝนเล็กน้อยถึงปานกลางเกือบทั่วไป

ในระหว่างสัปดาห์ ปริมาณฝนสูงสุดประจำวันที่ตรวจวัดได้ในภาคต่าง ๆ ของประเทศไทยมีดังนี้.–

ภาคเหนือ	๑๐๒.๙ มม.	ที่ อ.แม่สอด	จ.ตาก	เมื่อวันที่	๑๔ ก.ค.
ภาคตะวันออกเฉียงเหนือ	๑๐๓.๘ "	ที่ อ.โขงเจียม	จ.อุบลราชธานี	"	๑๓ "
ภาคกลาง	๑๗๕.๖ "	ที่ เหมืองปิล็อก	จ.กาญจนบุรี	"	๑๕ "
ภาคตะวันออก	๖๙.๔ "	ที่ อ.คลองใหญ่	จ.ตราด	"	๑๗ "
ภาคใต้	๘๗.๔ "	ที่ อ.กระบุรี	จ.ระนอง	"	๑๖ "

กรมอุตุนิยมวิทยา

๒๐ ก.ค.๑๓

General Situation

Period 13 - 19 July 1970

1. During the week, the monsoon trough was extending across Southern China and the southwest monsoon over Thailand was rather active almost throughout the week but it was weakening at the week-end. The tropical storm "RUBY" from Pacific Ocean moved into the South China Sea in the first part of the week. It landed the South China Coast in the vicinity west of Hong Kong and dissipated inland in the middle part of the week.

2. During the first and middle parts of the week copious rains with local heavy to very heavy rainfalls still occurred in all parts of the country but less rains were reported in the latter part of the week except for the northern part where almost widespread light to moderate rain still remained.

3. During the week the heaviest rainfalls in various parts of Thailand were as follows:-

Northern Part	102.9 mm.	at Mae Sot	on 14 July
Northeastern Part	103.8 "	at Khong Chiam	" 13 "
Central Part	175.6 "	at Pilok	" 15 "
Eastern Part	69.4 "	at Khlong Yai	" 17 "
Southern Part	87.4 "	at Kra Buri	" 16 "

Meteorological Department
20 / 7 / 1970

ข่าวอากาศเพื่อการเกษตรประจำสัปดาห์

เมื่อวันที่ ๑๓ - ๑๙ กรกฎาคม มีลักษณะอากาศซึ่งพอสรุปได้ดังต่อไปนี้.-

๑. ในระหว่างสัปดาห์ร่องมรสุมได้พาดอยู่ทางตอนใต้ของประเทศจีน ลมมรสุมตะวันตกเฉียงใต้ที่พัดปกคลุมประเทศไทยมีกำลังค่อนข้างแรงเกือบตลอดสัปดาห์ เว้นแต่ในวันสุดสัปดาห์ซึ่งได้อ่อนกำลังลง ในระยะตอนต้นสัปดาห์พายุโซนร้อน " รูบี้ " ในมหาสมุทรแปซิฟิค ได้เคลื่อนเข้าสู่ทะเลจีน และได้เคลื่อนขึ้นฝั่งประเทศจีนตอนใต้ทางด้านตะวันตกของฮ่องกงแล้วสลายตัวไปในตอนกลางสัปดาห์

๒. ในระหว่างตอนต้นและกลางสัปดาห์ปรากฏว่ายังคงมีฝนตกชุกทั่วไปในทุกภาคของประเทศโดยมีฝนหนักถึงหนักมากเป็นบางแห่ง แต่ในระยะตอนปลายสัปดาห์ฝนได้ลดน้อยลงเกือบทั่วไป เว้นแต่ในภาคเหนือซึ่งยังคงมีฝนเล็กน้อยถึงปานกลางเกือบทั่วไป.

<u>ข้อควรทราบ</u>

เนื่องจากลมมรสุมตะวันตกเฉียงใต้ซึ่งพัดปกคลุมประเทศไทยยังคงมีกำลังปานกลาง อากาศมีความชุ่มชื้นสูง และมีฝนกระจายเกือบทั่วไป ลักษณะเช่นนี้เหมาะแก่การเกิดและระบาดของโรคพืชอันเนื่องมาจากเชื้อรา ดังนั้นกสิกรจึงควรระมัดระวัง.

กองอากาศเกษตร กรมอุตุนิยมวิทยา

๒๐ กรกฎาคม ๒๕๑๓

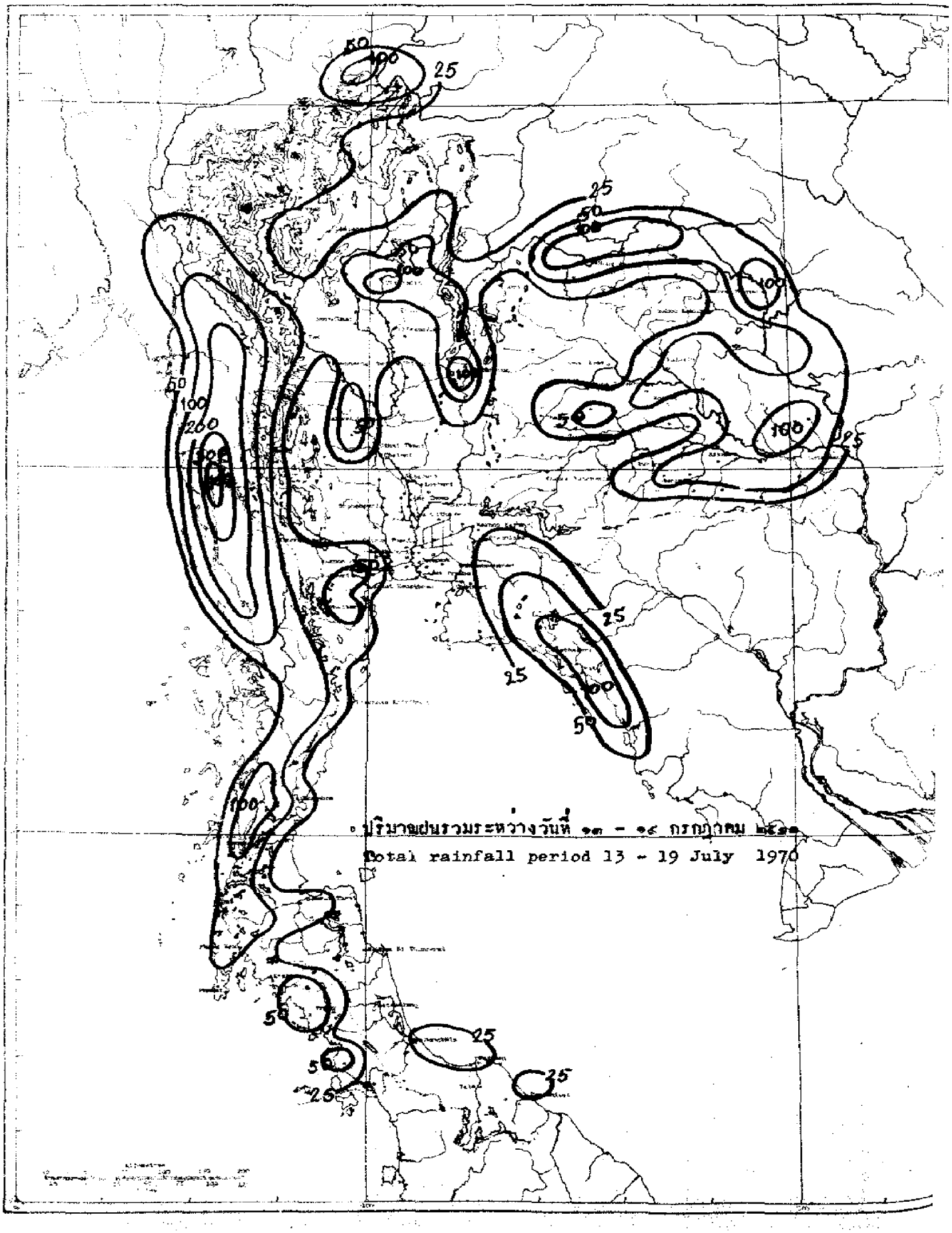
ปริมาณฝนรวมระหว่างวันที่ ๑๓ - ๑๙ กรกฎาคม ๒๕๑๓
Total rainfall period 13 - 19 July 1970

สถานีฝน	Station	วันที่และจำนวนน้ำฝนเป็นมิลลิเมตร Date and amount of rainfall in m.m. กรกฎาคม July 13	14	15	16	17	18	19	ฝนรวม พ.ศ. Total m.m.	ฝนรวมตั้งแต่ 1 ม.ค. Accumulative rain-fall Since Jan.1 ฝนจริง Actual	สูง(+)ต่ำ(-) กว่าปกติ Above(+) Below(-) Normal
ภาคเหนือ	**Northern Part**										
1. จ.เชียงราย	Chiang Rai*	0.9	5.3	17.8	18.1	2.0	1.0	1.0	46.1	1044.4	+307.8
2. อ.แม่สาย	Mae Sai	30.0	20.0	17.0	35.0		23.0		125.0	..	
3. อ.เชียงแสน	Chiang Seen	31.7	8.4	15.0	9.0				64.1	947.2	
4. อ.เชียงของ	Chiang Khong	3.8	4.9	14.0	30.3				53.0	974.2	
5. อ.แม่จัน	Mae Chan			18.3	42.6				60.9	1452.5	
6. อ.แม่สรวย	Mae Suai		24.3	11.1					35.4	916.0	
7. อ.เทิง	Thoeng		3.8	5.8					9.6	1030.6	
8. อ.เชียงคำ	Chiang Kham	..	..	..	..	..	..	..	..	933.9	
9. อ.พาน	Phan	..	..	..	..	..	..	..	..	..	
10. อ.แม่ใจ	Mae Chai		5.2	9.1			1.2		15.5	588.7	
11. อ.เวียงป่าเป้า	Wiang Pa Pao			26.5					26.5	..	
12. อ.พะเยา	Phayao		8.3	4.0					12.3	691.6	
13. จ.แม่ฮ่องสอน	Mae Hong Son*	0.7	13.2	11.0	0.5	T	1.0	2.7	29.1	642.6	+135.3
14. อ.ปาย	Pai			35.0					35.0	792.3	
15. อ.ขุนยวม	Khun Yuam		27.0	15.0					42.0	309.1	
16. อ.แม่สะเรียง	Mae Sariang*	0.3	16.6	28.2	3.0	2.5	3.6	1.8	56.0	580.9	- 10.8
17. จ.เชียงใหม่	Chiang Mai*		27.5	3.1	T	11.6	3.0	5.4	50.6	819.9	+312.4
18. อ.ฝาง	Fang		9.0		6.7				15.7	701.7	
19. อ.เชียงดาว	Chiang Dao		21.2	4.2	10.6				36.0	..	
20. อ.แม่แตง	Mae Taeng		23.0	3.1	10.9	2.4			39.4	639.0	
21. อ.แม่ริม	Mae Rim		15.9	6.3					22.2	706.3	
22. อ.สันทราย	San Sai		14.2	6.4		2.1	2.5		25.2	657.3	
23. อ.ดอยสะเก็ด	Doi Saket		14.1	17.7	1.2	7.3			40.3	569.7	
24. อ.สันกำแพง	San Kamphaeng		20.7						20.7	362.8	
25. อ.หางดง	Hang Dong		13.4	2.1	0.8	13.7	4.0		34.0	756.4	
26. อ.สารภี	Sarapki		18.5						18.5	491.9	
27. อ.สันป่าตอง	San Pa Tong		15.6						15.6	..	
28. อ.จอมทอง	Chom Thong		10.9						10.9	580.7	
29. อ.ฮอด	Hot		5.4	1.0	1.2				7.6	536.5	
30. จ.ลำพูน	Lamphun		10.8				8.4		19.2	649.4	..
31. อ.ป่าซาง	Pa Sang		12.1		7.9	18.1	8.9		47.0	484.0	
32. อ.ลี้	Li	..	..	..	..	..	..	..	..	..	
33. จ.ลำปาง	Lampang*		18.5	0.6	3.7		T	T	22.8	720.1	+251.0
34. อ.งาว	Ngao	..	..	..	..	..	..	..	..	..	
35. อ.แจ้ห่ม	Chae Hom	..	..	..	..	..	..	..	..	..	
36. อ.เกาะคา	Ko Kha		6.2		5.3				11.5	549.4	
37. อ.สบปราบ	Sop Prap		6.3	13.4			4.7		24.4	586.5	
38. อ.เถิน	Thoen	2.7	11.4	1.9					16.0	575.4	
39. อ.แม่พริก	Mae Phrik		11.0						11.0	..	

สถานีฝน	Station	วันที่และจำนวนน้ำฝนเป็นมิลลิเมตร Date and amount of rainfall in m.m. กรกฎาคม July							ฝนรวม ม.ม. Total m.m.	ฝนรวมตั้งแต่ 1 ม.ค. Accumulative rain-fall Since Jan.1	
		13	14	15	16	17	18	19		ฝนจริง Actual	สูง(+)ต่ำ(-)กว่าปกติ Above(+) Below(-) Normal
40.จ.แพร่	Phrae*	T	22.9	T	1.2	0.8	3.2	8.7	36.8	722.1	+274.5
41.อ.สอง	Song				12.4	4.8			17.2	539.3	
42.อ.สูงเม่น	Sung Men	..	..	..	..	..	..	..	..	..	
43.อ.เด่นชัย	Den Chai		24.7		5.9	17.7	9.3		57.6	708.9	
44.จ.น่าน	Nan*	0.4	12.1	2.0	2.0	T	7.6	20.5	44.8	775.7	+257.8
45.อ.ทุ่งช้าง	Thung Chang	3.2	8.1	4.9		1.5			17.7	680.6	
46.อ.ท่าวังผา	Tha Wang Pha*	0.9	1.7	1.5	2.2				6.3	749.2	
47.อ.ปัว	Pua	1.2	13.8						14.0	722.0	
48.อ.สา	Sa		17.5						17.5	520.8	
49.อ.นาน้อย	Na Noi		7.2						7.2	648.5	
50.จ.อุตรดิตถ์	Uttaradit*		1.2	35.5	3.1	57.5	2.7	24.4	124.4	892.6	+206.6
51.อ.ฟากท่า	Fak Tha		3.5	9.4	1.1				14.0	..	
52.อ.น้ำปาด	Nam Pat		1.3	17.0	1.7				20.0	713.4	
53.เขื่อนสิริกิติ์	Sirikit Dam*		1.5	58.1	7.7	6.4			73.7	829.3	
54.อ.ท่าปลา	Tha Pla	1.1	1.2	33.7					36.0	738.4	
55.อ.ลับแล	Laplae		5.6	23.2		23.2			52.0	..	
56.จ.ตาก	Tak*	T	16.8	23.2	1.6	3.3	17.0	19.7	81.6	610.8	+280.4
57.อ.บ้านตาก	Ban Tak	..	28.3	..	..	..	..	..	..		
58.อ.แม่สอด	Mae sot*	19.4	102.9	75.8	6.6	1.8	0.6	7.4	214.5	714.3	+101.7
59.อ.อุ้มผาง	Umphang	..	..	..	..	..	..	..	..	..	
60.จ.สุโขทัย	Sukhothai			22.1	6.2				28.3	..	
61.อ.สวรรคโลก	Sawankhalok		7.2	10.8			6.7		24.7	..	
62.อ.กงไกรลาศ	Kong Krailat		9.1	3.3	7.0				19.4	633.4	
63.จ.พิษณุโลก	Phitsanulok*	0.3	T	2.2	T	3.2	21.8	T	27.2	804.0	+187.4
64.อ.พรหมพิราม	Phrom Phiram			4.8					4.8	..	
65.อ.วังทอง	Wang Thong		0.1	1.5		5.8			7.4	495.9	
66.อ.บางกระทุ่ม	Bang Kratum		3.1	1.1					4.2	623.6	
67.จ.กำแพงเพชร	Kamphaeng Phet			5.4		11.5			16.9	626.8	+315.5
68.อ.คลองขลุง	Khlong Khlung	..	..	..	..	..	..	..	..	..	
69.อ.ขาณุวรลักษบุรี	Khanu Woralaksaburi	T	22.3	18.6	T	13.7	T		54.6	187.4	
70.จ.พิจิตร	Phichit		5.7						5.7	560.2	+ 26.2
71.อ.สามง่าม	Sam Ngam	..	..	..	..	..	47.0	..	..	..	
72.อ.ตะพานหิน	Taphan Hin		3.4						3.4	478.6	
73.อ.บางมูลนาก	Bang Mun Nak	..	..	..	..	..	..	..	..	..	
74.อ.โพทะเล	Pho Thale	..	..	..	..	..	..	..	..	..	
75.จ.เพชรบูรณ์	Phetchabun*		92.1	13.6	6.2	23.8	13.4	T	142.8	734.6	+184.3
76.อ.หล่มเก่า	Lom Kao		5.0	16.5	T	14.0	4.5		40.0	531.0	
77.อ.หล่มสัก	Lom Sak*		7.0	5.6	T	16.6	T		29.2	560.5	
78.อ.วิเชียรบุรี	Chon Daen		6.1	0.5					6.6	530.3	
79.อ.หนองไผ่	Nong Phai		8.4	5.4			9.8		23.6	803.4	
80.อ.วิเชียรบุรี	Wichiam Buri*		21.4	3.1	T	0.5	3.5		28.7	748.4	

สถานีฝน	Station	วันที่และจำนวนน้ำฝนเป็นมิลลิเมตร Date and amount of rainfall in m. m. กรกฎาคม July							ฝนรวม มม. Total m. m.	ฝนรวมตั้งแต่ 1 ม.ค. Accumulative rain-fall Since Jan. 1	
		13	14	15	16	17	18	19		ฝนจริง Actual	สูง(+)ต่ำ(-) กว่าปกติ Above(+) Below(-) Normal
ภาคตะวันออกเฉียงเหนือ	Northeastern Part										
1.จ.เลย	Loei*		0.5	0.6	T	0.2	T	1.1	2.4	890.4	+263.9
2.อ.เชียงคาน	Chiang Khan		1.8	2.6		35.8			40.2	913.3	
3.อ.ท่าลี่	Tha Li		24.5			19.6			44.1	..	
4.อ.ด่านซ้าย	Dan Sai		4.9	8.7		48.3	3.3		65.2	..	
5.อ.วังสพุง	Wang Saphung	..	..	..	..	..	..	..	..	..	
6.จ.หนองคาย	Nong Khai*		7.0	2.6	0.8	58.5	13.7	9.6	92.2	1124.5	+383.8
7.อ.ศรีเชียงใหม่	Si Chiang Mai		9.6		26.0	65.0	53.3		153.9	1173.7	
8.อ.โพนพิสัย	Phon Phisai		16.0	17.0	27.5	20.0	22.5		103.0	1369.8	
9.อ.ท่าบ่อ	Tha Bo		7.0	13.2	2.0	41.7	7.6		71.5	726.7	
0.จ.อุดรธานี	Udon Thani*	0.2		T	0.2	27.5	1.2	0.1	29.2	1215.0	+587.6
1.อ.เพ็ญ	Phen		5.8						5.8	854.7	
2.อ.หนองหาร	Nong Han	..	..	..	..	..	..	..	..	..	
3.จ.สกลนคร	Sakon Nakhon*	1.4	3.2	22.1	1.6	2.1	7.9	0.1	38.4	764.8	+ 9.0
4.อ.วานรนิวาส	Wanon Niwat			19.8					19.8	1018.7	
5.อ.ส่วางแดนดิน	Sawang Daen Din			8.2					8.2	974.7	
6.อ.พรรณานิคม	Phanna Nikhom			7.6	0.9		4.7		13.2	..	
7.จ.นครพนม	Nakhon Phanom*	T	24.5	64.5	10.1	12.7	7.0	5.4	124.2	1313.5	+278.8
8.อ.บ้านแพง	Ban Phaeng			18.6	5.8	30.2	13.4		68.0	1153.9	
9.อ.ท่าอุเทน	Tha Uten			58.3			52.3		110.6	1263.9	
0.อ.นาแก	Na Kae		T	2.5		13.4	2.8		18.7	882.8	
1.อ.ธาตุพนม	That Phanom		T						T	799.9	
2.อ.มุกดาหาร	Mukdahan*		T	2.3	2.0	18.4	11.2		33.9	753.5	+100.9
3.จ.กาฬสินธุ์	Kalasin		13.1	T		10.5	13.4		37.0	816.9	+ 40.5
4.อ.บางตลาด	Yang Talat		T	T	T	3.6	25.8		29.4	595.2	
5.อ.สหัสขันธ์	Sahatsakhan		15.2						15.2	538.9	
6.อ.กมลาไสย	Kamalasai		5.7			31.0	28.5		65.2	736.4	
7.จ.ร้อยเอ็ด	Roi Et*	2.9		5.4	1.4	11.2	23.3	0.3	44.5	675.6	+ 17.1
8.อ.โพนทอง	Phon Thong	..	..	..	..	..	..	..	..	..	
9.อ.ธวัชบุรี	Thawatchaburi	..	..	..	..	..	..	..	..	..	
0.อ.อาจสามารถ	At Samat	39.5							39.5	708.8	
1.อ.เสลภูมิ	Selaphum	..	..	..	..	..	..	..	..	558.2	
2.อ.จตุรพักตรพิมาน	Chaturaphak Phiman	..	..	..	..	..	..	..	..	..	
3.อ.เกษตรวิสัย	Kaset Wisai	..	..	..	..	..	..	..	..	..	
4.อ.พนมไพร	Phanom Phrai			11.0					11.0	..	
5.อ.สุวรรณภูมิ	Suwannaphum			4.3		15.1	12.4		31.8	488.7	
6.จ.มหาสารคาม	Maha Sarakham			1.6	T	3.3	56.1		61.0	567.1	+ 39.8
7.อ.โกสุมพิสัย	Kosum Phisai*		1.6	T	T	4.1	12.8		18.5	516.3	
8.อ.บรบือ	Borabu		T	0.5		12.6	14.4		27.5	671.2	
9.อ.พยัคฆภูมิพิสัย	Phayakkhaphum Phisai			6.2	6.1	48.5	0.8		61.6	516.6	
0.จ.ขอนแก่น	Khon Kaen*		5.4	0.4	T	0.1	3.1	T	9.0	772.1	+189.8

สถานีฝน	Station	วันที่และจำนวนน้ำฝนเป็นมิลลิเมตร Date and amount of rainfall in m.m. กรกฎาคม July							ฝนรวม M.M. Total m.m.	ฝนรวมตั้งแต่ 1 ม.ค. Accumulative rain-fall Since Jan.1	
		13	14	15	16	17	18	19		ฝนจริง Actual	สูง(+)ต่ำ(-) กว่าปกติ Above(+) Below(-) Normal
41.อ.ภูเวียง	Phu Viang					5.2			5.2	628.3	
42.อ.ชุมแพ	Chum Phae		16.5	T		13.0			29.5	546.4	
43.อ.มัญจาคีรี	Mancha Khiri	..	..	..	..	..	..	..	..	..	
44.อ.ชนบท	Chonnabot*		3.3	T		10.0	7.5		20.8	452.2	
45.อ.บ้านไผ่	Ban Phai		2.7	3.5		1.3	35.0		42.3	568.3	
46.อ.พล	Phon						25.7		25.7	618.8	
47.อ.ชัยภูมิ	Chaiyaphum*		0.7	7.2	0.7	6.8	7.9	0.6	23.9	558.8	+136.1
48.อ.ภูเขียว	Phu Khieo		9.2						9.2	478.0	
49.อ.คอนสวรรค์	Khon Sawan			6.7		8.1	22.3		37.1	571.0	
50.อ.จัตุรัส	Chatturat		T	T	T		10.2		10.2	556.6	
51.อ.บำเหน็จณรงค์	Bamnet Narong			16.3					16.3	373.1	
52.จ.นครราชสีมา	Nakhon Ratchasima*			T	0.1	12.7	0.3	6.2	19.3	495.7	+ 11.4
53.อ.บัวใหญ่	Bua Yai					16.2			16.2	695.5	
54.อ.คง	Khong			2.4	T		12.4		14.8	868.3	
55.อ.ด่านขุนทด	Dan Khun Thot	..	..	..	..	..	..	..	..	..	
56.อ.โนนไทย	Non Thai								0.0	574.6	
57.อ.โนนสูง	Non Sung								0.0	447.5	
58.อ.พิมาย	Phimai								0.0	711.5	
59.อ.สีคิ้ว	Sikhiu				0.2	2.6	5.1		8.1	434.7	
60.อ.สูงเนิน	Sung Noen						18.7		18.7	367.1	
61.อ.ปักธงชัย	Phak Thong Chai								0.0	443.7	
62.อ.โชคชัย	Chok Chai*								0.0	461.6	
63.อ.ครบุรี	Khon Buri								0.0	604.5	
64.อ.บุรีรัมย์	Buri Ram					40.9			40.9	..	
65.อ.พุทไธสง	Phutthaisong								0.0	..	
66.อ.สตึก	Satuk			T	2.6	15.7	5.3		23.6	770.6	
67.อ.ลำปลายมาศ	Lam Plai Mat					2.6			2.6	539.7	
68.อ.นางรอง	Nang Rong*			T	1.8	3.4	1.4		6.6	478.8	
69.จ.สุรินทร์	Surin*	33.4		0.3	37.1	6.8	1.4		79.0	883.3	+367.3
70.อ.รัตนบุรี	Rattanaburi					18.5	6.5		25.0	481.5	
71.อ.ท่าตูม	Tha Tum*			4.2	1.3	7.5	T		13.0	523.9	
72.อ.ศีขรภูมิ	Sikhoraphum	21.5			32.5	25.8			79.8	663.3	
73.อ.ปราสาท	Prasat				4.2	23.1			27.3	680.9	
74.อ.สังขะ	Sangkha	9.0		6.6	5.3				20.9	..	
75.จ.ศรีสะเกษ	Si Sa Ket	10.1			40.1				50.2	715.8	+150.4
76.อ.ราษีไศล	Rasi Salai			10.8	14.9				25.7	437.0	
77.อ.อุทุมพรพิสัย	Uthumphon Phisai				65.5				65.5	394.1	
78.อ.กันทรารมย์	Kanthararom	5.2			47.2				52.4	630.1	
79.อ.ขุขันธ์	Khukhan	..	..	..	..	..	..	..	..	..	
80.อ.กันทรลักษ์	Kantharalak	..	..	..	..	..	..	..	..	..	
81.จ.อุบลราชธานี	Ubon Ratchathani*	1.7		5.5	98.7	6.7	T	0.3	112.9	871.9	+ 85.8

สถานีฝน	Station	วันที่และจำนวนน้ำฝนเป็นมิลลิเมตร Date and amount of rainfall in m.m. กรกฎาคม July							ฝนรวม ม.ม. Total m.m.	ฝนรวมตั้งแต่ 1 ม.ค. Accumulative rain-fall Since Jan. 1	
		13	14	15	16	17	18	19		ฝนจริง Actual	สูง(+)ต่ำ(-) กว่าปกติ Above(+) Below(-) Normal
2.อ.เขมราฐ	Khemarat			15.0	9.0	18.0	8.3		50.3	582.7	
3.อ.อำนาจเจริญ	Amnat Charoen	9.0							9.0	612.2	
4.อ.ยโสธร	Yasothon								0.0	427.7	
5.อ.ห้วยเขื่อนแก้ว	Khum Khuan Kaeo	..	..	..	..	..	..	..	..	..	
6.อ.กระกาฬพิสัย	Trakan Phutphon	24.0		20.7	36.0	7.6			88.3	809.9	
7.อ.มหาชนะชัย	Maha Chana Chai			17.8	12.2	15.4	4.4		49.8	682.6	
8.อ.เรืองใน	Khuang Nai					15.1			15.1	408.2	
9.อ.โขงเจียม	Khong Chiam	103.8	0.7	5.6			54.5		164.6	1043.0	
0.อ.เดชอุดม	Det Udom	13.2	9.3	14.5	41.5				78.5	863.9	
<u>ภาคกลาง</u>	<u>Central Part</u>										
1.จ.นครสวรรค์	Nakhon Sawan*	T	0.2	3.0	1.1		10.4		14.7	899.6	+372.4
2.อ.บรรพตพิสัย	Banphot Phisai		T	2.4		T			2.4	701.2	
3.อ.ตากฟ้า	Takhli								0.0	995.4	
4.อ.ลาดยาว	Lat Yao		1.8			5.5			7.3	474.7	
5.อ.ชุมแสง	Chumsaeng		0.5	T					0.5	372.5	
6.อ.หนองบัว	Nong Bua								0.0	..	
7.อ.ท่าตะโก	Tha Tako								0.0	672.2	
8.อ.พยุหะคีรี	Phayuha Khiri								0.0	520.2	
9.จ.อุทัยธานี	Uthai Thani								0.0	..	..
0.อ.สว่างอารมณ์	Sawang Arom								0.0	..	
1.อ.หนองฉาง	Nong Chang						3.8		3.8	907.9	
2.อ.ทัพทัน	Thab Than		1.1	1.7			4.2		7.0	849.0	
3.อ.หนองขาหย่าง	Nong Khayang						52.0		52.0	680.1	
4.อ.บ้านไร่	Ban Rai		7.6	1.4	1.2				10.2	875.8	
5.จ.ชัยนาท	Chainat		8.2	0.3					8.5	601.4	+ 71.4
6.อ.มโนรมย์	Manorom			1.1			3.9		5.0	801.9	
7.อ.วัดสิงห์	Wat Sing		3.0				4.3		7.3	719.3	
8.จ.สิงห์บุรี	Sing Buri	13.3			1.0				14.3	746.7	+278.3
9.อ.อินทร์บุรี	In Buri								0.0	..	
0.อ.บางระจัน	Bang Rachan	2.1							2.1	760.6	
1.อ.พรหมบุรี	Phrom Buri	13.4							13.4	802.7	
2.จ.ลพบุรี	Lopburi*	2.0	0.2	T	2.2	4.0	T	2.2	10.6	696.1	+136.8
3.อ.บ้านหมี่	Ban Mi	..	..	..	..	..	..	..	..	..	
4.อ.ชัยบาดาล	Chai Badan		0.6	0.1	1.7		0.4		2.8	598.0	
5.อ.บัวชุม	Bua Chum*			0.5	1.1	T			1.6	415.0	
6.อ.ท่าวุ้ง	Tha Wung	8.4	T			2.4			10.8	765.0	
7.อ.โคกสำโรง	Khok Samrong								0.0	..	
8.จ.สุพรรณบุรี	Suphan Bhri*	2.8	1.8	1.4	0.6	5.2	1.2		13.0	557.3	+ 75.8
9.อ.ดอนเจดีย์	Don Chedi			8.3					8.3	384.4	
0.อ.เดิมบางนางบวช	Doembang Nangbuat	7.8							7.8	390.5	
1.อ.สามชุก	Sam Chuk	..	..	..	..	..	..	..	..	..	

สถานีฝน	Station	วันที่และจำนวนน้ำฝนเป็นมิลลิเมตร Date and amount of rainfall in m.m. กรกฎาคม July							ฝนรวม มม. Total m.m.	ฝนรวมตั้งแต่ 1 ม.ค. Accumulative rain-fall Since Jan.1	
		13	14	15	16	17	18	19		ฝนจริง Actual	สูง(+)ต่ำ(-) กว่าปกติ Above(+) Below(-) Normal
32.อ.ศรีประจันต์	Si Prachan	..	..	..	..	..	..	..	..	..	
33.อ.บางปลาม้า	Bang Pla Ma	10.3		2.1					12.4	323.9	
34.อ.สองพี่น้อง	Song Phi Nong	..	..	..	..	..	..	..	..	..	
35.จ.อ่างทอง	Ang Thong				2.5				2.5	640.7	+ 51.3
36.อ.โพธิ์ทอง	Pho Thong								0.0	579.6	
37.อ.ไชโย	Chaiyo								0.0	..	
38.อ.วิเชียรบุรี	Wiset Chai Chan								0.0	..	
39.อ.ป่าโมก	Pa Mok								0.0	632.8	
40.จ.สระบุรี	Saraburi	5.7	1.2						6.9	1339.4	+662.4
41.อ.พระพุทธบาท	Phra Phutthabat	5.8							5.8	..	
42.อ.บ้านหมอ	Ban Mo								0.0	..	
43.อ.หนองแค	Nong Khae				2.3		7.9		10.2	698.0	
44.อ.แก่งคอย	Kaeng Khoi	3.3		2.0			1.2		6.5	655.2	
45.จ.พระนครศรีอยุธยา	Ayutthaya			4.5					4.6	..	..
46.อ.ท่าเรือ	Tha Rua				2.4				2.4	578.6	
47.อ.ผักไห่	Phak Hai								0.0	545.3	
48.อ.บางบาล	Bang Ban			3.1	4.3	2.8	T		10.2	911.1	
49.อ.บางไทร	Bang Sai	0.2	0.1	2.5	3.7				6.5	933.7	
50.อ.เสนา	Sena			0.4					0.4	..	
51.อ.บางปะอิน	Bang Pa-in								0.0	714.1	
52.จ.ปทุมธานี	Pathum Thani	T		3.7	T				3.7	931.5	+262.[illegible]
53.อ.ธัญบุรี	Thanyaburi			4.6					4.6	828.7	
54.อ.รังสิต	Rangsit			3.0					3.0	899.0	
55.จ.นนทบุรี	Nonthaburi			8.1					8.1	..	..
56.อ.บางบัวทอง	Bang Bua Thong		0.4	4.5	4.1	1.0			10.0	698.6	
57.จ.ธนบุรี	Thon Buri								0.0	717.4	+256.[illegible]
58.อ.บางขุนเทียน	Bang Khun Thian								0.0	760.1	
59.อ.ตลิ่งชัน	Taling Chan	..	..	..	..	..	..	..	..	..	
60.จ.พระนคร	Phra Nakhon*	T	T	3.9	2.4	1.4	0.1	0.1	7.9	944.0	+335.4
61.สนามบินดอนเมือง	Don Muang Air-port*		T	5.3	0.9	0.4		T	6.6	957.4	+268.4
62.อ.บางเขน	Bang Khen*			5.3	1.6	0.2			7.1	706.6	
63.อ.มีนบุรี	Min Buri			8.0					8.0	..	
64.อ.ลาดกระบัง	Lat Krabang	..	..	..	..	..	..	..	..	..	
65.ศูนย์วิจัยบางนา	Bang Na*		T	3.0	1.5	T	0.1		4.6	634.5	
66.จ.กาญจนบุรี	Kanchanaburi*	0.2	2.1	10.4	9.5	2.0	3.0	0.7	27.7	520.8	+ 55.3
67.เมืองปีอก	Pilok	114.2	134.4	175.6	48.8				473.0	..	
68.อ.สังขละบุรี	Sangkhla Buri	..	..	..	..	..	..	..	..	..	
69.อ.ทองผาภูมิ	Thong Pha Phum*	29.5	59.1	89.1	20.8	30.8	3.7		233.0	909.5	
70.อ.ศรีสวัสดิ์	Si Sawat	..	..	..	..	..	...	..	..	..	
71.อ.เดชอดม	Do Phloi	..	..	..	..	..	..	..	..	..	
72.อ.ไทรโยค	Sai Yok	..	..	..	..	..	..	..	..	..	

สถานีฝน	Station	วันที่และจำนวนน้ำฝนเป็นมิลลิเมตร Date and amount of rainfall in m.m. กรกฎาคม July							ฝนรวม ม.ม. Total m.m.	ฝนรวมตั้งแต่ 1 ม.ค. Accumulative rain-fall Since Jan. 1	
		13	14	15	16	17	18	19		ฝนจริง Actual	สูง(+)ต่ำ(-) กว่าปกติ Above(+) Below(-) Normal
3.อ.พนมทวน	Phanom Thuan	..	..	..	..	..	..	..	..	..	
4.อ.ท่าม่วง	Tha Muang	1.0		14.0	9.0				24.0	434.0	
5.อ.ท่ามะกา	Tha Maka	..	..	..	..	..	..	..	..	..	
6.จ.นครปฐม	Nakhon Pathom		3.5	9.0	4.2	4.3	1.3		22.3	614.8	+ 58.1
7.อ.กำแพงแสน	Kamphaeng Saen	..	..	..	..	..	..	..	..	..	
8.อ.นครชัยศรี	Nakhon Chaisi			9.6					9.6	..	
9.จ.ราชบุรี	Ratchaburi		30.2	25.8	14.6				70.6	362.0	- 75.1
0.อ.บ้านโป่ง	Ban Pong		1.3	6.7	4.3	1.6	0.2		14.1	399.6	
1.อ.โพธาราม	Photharam		6.4	11.9	6.3				24.6	393.1	
2.อ.ดำเนินสดวก	Damnoen Saduak	2.4		12.5	0.6				15.5	302.9	
3.อ.ปากท่อ	Pak Tho	3.4	7.3	15.3		12.0	20.3		58.3	592.5	
4.จ.สมุทรสงคราม	Samut Songkham			64.3	3.4	1.0	1.8		70.5	367.7	- 60.1
5.อ.บางคนที	Bang Khonthi	1.6	6.8	13.2					21.6	299.2	
6.อ.อัมพวา	Amphawa	2.9	7.4	14.9	4.5	2.0	2.5		34.2	382.6	
7.จ.สมุทรสาคร	Samut Sakhon		3.6	9.1	2.9				15.6	672.2	+ 97.8
8.จ.สมุทรปราการ	Samut Prakan	T		8.2	1.2				9.4	716.9	+ 51.3
9.อ.พระประแดง	Phra Pradaeng	..	..	..	..	..	..	..	..	..	
0.อ.บางพลี	Bang Phli								0.0	748.8	
<u>ภาคตะวันออก</u>	<u>Eastern Part</u>										
1.จ.นครนายก	Nakhon Nayok		0.4		0.3				0.7	763.6	-146.2
2.อ.บ้านนา	Ban Na			12.4					12.4	855.6	
3.อ.ปากพลี	Pak Phli			10.5	1.1				11.6	770.8	
4.จ.ปราจีนบุรี	Prachin Buri*	0.2	T	15.9	9.4	1.1			26.6	1201.1	+271.0
5.อ.บ้านสร้าง	Ban Sang			22.3	2.5				24.8	789.4	
6.อ.ศรีมหาโพธิ	Si Maha Phot	2.E			28.8	8.1			39.0	908.1	
7.อ.กบินทร์บุรี	Kabin Buri	1.4	0.9	16.0	7.9	2.3			28.5	840.3	
8.อ.สระแก้ว	Sakaeo		3.2	8.7	16.6	3.4	2.1		34.0	676.4	
9.อ.วัฒนานคร	Watthana Nakhon		1.1	1.6	24.2	4.2			6.9	704.2	
0.อ.อรัญประเทศ	Aranyaprathet*		1.2	1.0	25.8	T	T	0.1	28.1	540.0	-237.8
1.จ.ฉะเชิงเทรา	Chachoengsao					6.2			6.2	704.1	+161.7
2.อ.บ้านโพธิ์	Ban Pho								0.0	766.9	
3.จ.ชลบุรี	Chon Buri*	T	2.0	0.7	0.2	2.9		T	5.8	610.9	- 48.4
4.อ.พานทอง	Phan Thong			2.4					2.4	785.4	
5.อ.พนัสนิคม	Phanat Nikhom	..	..	..	..	..	..	..	..	..	
6.อ.บ้านบึง	Ban Bung		3.7						3.7	702.3	
7.อ.เกาะสีชัง	Ko Sichang*		1.7	0.5	0.8	3.0	0.6	1.8	8.4	672.2	
8.อ.ศรีราชา	Si Racha		1.9	0.2		4.5			6.6	702.7	
9.อ.สัตหีบ	Sattahip*		0.9	T	5.6	0.5			7.0	1036.3	+501.3
0.จ.ระยอง	Rayong*				11.5				11.5	1091.4	+549.4
1.อ.บ้านค่าย	Ban Khai								0.0	1014.6	
2.อ.แกลง	Klaeng	6.5	10.5	6.4	19.2	6.2	3.4		52.2	1107.6	

สถานีฝน	Station	วันที่และจำนวนน้ำฝนเป็นมิลลิเมตร Date and amount of rainfall in m.m. กรกฎาคม July 13	14	15	16	17	18	19	ฝนรวม มม. Total m.m.	ฝนรวมตั้งแต่ 1 ม.ค. Accumulative rainfall Since Jan.1 ฝนจริง Actual	สูง(+)ต่ำ(-) กว่าปกติ Above(+) Below(-) Normal
23.จ.จันทบุรี	Chanthaburi*		1.9	6.8	43.1	14.9	6.6	7.8	81.1	1577.5	+145.2
24.อ.ท่าใหม่	Tha Mai			7.5	24.5		17.5		49.5	1344.8	
25.อ.มะขาม	Makham	52.2		54.2	38.4				144.8	..	
26.อ.ขลุง	Khlung	..	..	..	..	..	..	..	..	..	
27.จ.ตราด	Trat			23.4	52.1	12.2	27.8		115.5	2794.7	+1043.3
28.อ.เขาสมิง	Khao Saming			6.5	32.1				38.6	1826.7	
29.อ.แหลมงอบ	Laem Ngop*			5.8	17.3				23.1	..	
30.อ.คลองใหญ่	Khlong Yai*	3.0	39.1	28.6	52.4	69.4	0.6	4.7	197.8	2476.8	+305.3
<u>ภาคใต้</u>	<u>Southern Part</u>										
1.จ.เพชรบุรี	Phetchaburi			61.7	17.6				79.3	500.1	+138.8
2.อ.บ้านแหลม	Ban Laem		7.3	9.0	13.9	4.1	0.9		35.2	442.5	
3.อ.บ้านลาด	Ban Lat		5.8	8.7	15.2	7.1			36.5	355.1	
4.อ.ชะอำ	Cha-am		4.3	2.1	11.4				17.8	415.8	
5.จ.ประจวบคีรีขันธ์	Prachuap Khiri Khan*	1.1	4.8	4.8	26.8	6.2	0.1	0.2	44.0	829.3	+352.6
6.อ.กุยบุรี	Kui Buri	..	..	..	..	..	..	..	..	..	
7.อ.หัวหิน	Hua Hin*		3.4	2.9	21.0	11.0	1.6		39.9	460.0	+ 67.5
8.จ.ชุมพร	Chumphon*		18.0	4.0	18.0	8.8	0.5	4.4	53.7	845.4	- 42.8
9.อ.ท่าแซะ	Tha Sae		8.7	4.1	23.5	1.8	1.7		39.8	982.1	
10.อ.สวี	Sawi				13.0	5.3			18.3	510.4	
11.อ.หลังสวน	Lang Suan				13.6	3.4			17.0	660.1	
12.จ.สุราษฎร์ธานี	Surat Thani	T		6.0	13.0	14.9	0.1	0.4	34.4	672.6	+100.6
13.อ.ไชยา	Chaiya	..	..	..	..	..	..	..	..	..	
14.อ.เกาะสมุย	Ko Samui*	0.8		0.3	2.4	12.7			16.2	1240.5	
15.อ.พุนพิน	Phunphin					17.2			17.2	..	
16.อ.บ้านนาสาร	Ban Na San	..	..	..	..	..	..	..	..	..	
17.จ.นครศรีธรรมราช	Nakhon Si Thammarat*			0.1	0.3	0.8			1.2	976.7	+ 26.9
18.อ.สิชล	Sichon		1.8		1.4	3.3			6.5	909.8	
19.อ.ท่าศาลา	Tha Sala	..	..	..	..	..	..	..	..	908.3	
20.อ.ฉวาง	Chawang					22.1			22.1	512.3	
21.อ.ทุ่งสง	Thung Song	..	..	..	..	..	..	..	..	..	
22.อ.ร่อนพิบูลย์	Ron Phibun	..	..	..	..	..	..	..	..	..	
23.อ.ปากพนัง	Pak Phanang			23.9					23.9	..	
24.จ.พัทลุง	Phatthalung				18.2				18.2	807.4	+ 53.6
25.อ.เขาชัยสน	Khao Chaison			1.4					1.4	..	
26.จ.สงขลา	Songkhla*	7.7		0.9	0.5	30.0		T	39.1	559.1	- 14.8
27.อ.รัตภูมิ	Rattaphum	..	..	..	..	..	..	..	..	806.7	
28.อ.หาดใหญ่	Hat Yai	..	..	..	..	..	..	..	..	633.9	
29.อ.สะเดา	Sadao	..	..	..	..	..	..	..	..	553.8	
30.จ.ปัตตานี	Pattani*	T				43.0			43.0	609.7	+235.3
31.อ.หนองจิก	Nong Chik	..	..	..	..	..	..	..	..	..	
32.อ.ยะหริ่ง	Yaring					12.1			12.1	..	

สถานีฝน	Station	วันที่และจำนวนน้ำฝนเป็นมิลลิเมตร Date and amount of rainfall in m.m. กรกฎาคม July							ฝนรวม มม. Total m.m.	ฝนรวมตั้งแต่ 1 ม.ค. Accumulative rain-fall Since Jan. 1	
		13	14	15	16	17	18	19		ฝนจริง Actual	สูง(+)ต่ำ(-) กว่าปกติ Above(+) Below(-) Normal
33.ส.ปะนาเระ	Panare			T		11.2			11.2	332.1	
34.ย.ยะลา	Yala					10.3			10.3	895.2	
35.ส.เบตง	Betong	..	..	..	..	..	..	..	..	1298.9	
36.ส.บันมังสตา	Bannang Satar	..	..	..	..	..	..	..	..	798.9	
37.ย.นราธิวาส	Narathiwat*	3.0	8.7	6.4		4.7		1.9	24.7	507.6	-615.3
38.ส.ยิ่งอ	Yi-ngo								0.0	..	
39.ส.ระแงะ	Rangae								0.0	789.1	
40.ส.ตากใบ	Tak Bai		6.2						6.2	422.8	
41.ย.รนอง	Ranong*	6.1	39.8	15.3	35.2	35.5	13.8	28.7	174.4	2372.8	+256.7
42.ส.กระบุรี	Kra Buri		28.1		87.4	22.4			137.9	..	
43.ย.พังงา	Phangnga			35.5	8.8	21.1	0.5		65.9	1547.5	+298.6
44.ส.กะปง	Kapong				74.2				74.2	1913.5	
45.ส.ตะกั่วป่า	Takua Pa	3.5			12.8	15.1			31.4	2316.6	
46.ส.ท้ายเหมือง	Thai Muang			25.5	19.7	19.2			64.4	1515.2	
47.ส.ตะกั่วทุ่ง	Takua Thung			22.5	7.5	7.0			37.0	1457.6	
48.ย.ภูเก็ต	Phuket*		1.2	12.4		29.8		4.0	47.4	1057.9	- 37.9
49.สนามบินภูเก็ต	Phuket Air-port*			4.7		21.7	1.2	1.7	29.3	1216.4	
50.ส.ถลาง	Thalang	..	..	..	..	..	..	..	..	..	
51.ย.กระบี่	Krabi			43.0					43.0	790.9	
52.ส.อ่าวลึก	Ao Luk					36.4			36.4	..	
53.ส.คลองท่อม	Khlong Tom		0.4	29.1	21.6	12.6			64.1	1165.2	
54.สนามบินตรัง	Trang Air-port*			40.2	T	15.5	1.6		57.3	920.6	-212.1
55.ส.สิเกา	Sikao			23.1	0.4	43.8			67.3	1167.8	
56.ส.ย่านตาขาว	Yan Ta Khao			12.6		13.2			25.7	..	
57.ส.ปะเหลียน	Palian				12.9				12.9	1110.1	
58.ย.สตูล	Satun	..	..	..	..	..	..	..	..	..	..
59.ส.ทุ่งหว้า	Thung Wa			40.0		20.0			60.0	1070.1	
60.ส.ละงู	Langu			38.3					38.3	1095.7	

หมายเหตุ			Remark		
	ช่องว่าง	ไม่มีฝนตก		Blank	No rain
	*	สถานีตรวจอากาศ		*	Synoptic Station
	T	ตกเล็กน้อยวัดไม่ได้		T	Trace
	..	ไม่มีรายงาน		..	No report

อุณหภูมิสูงสุดและต่ำสุดประจำวันที่ ๑๓ - ๑๙ กรกฎาคม ๒๕๑๓

Daily Max. and Min. Temperature 13 - 19 July 1970

สถานี	Station	อุณหภูมิสูงสุดและต่ำสุดเป็นองศา ซ. Max. and Min. Temperature in degree C.							เฉลี่ยสูงสุดต่ำสุด Average Max. Min.	เฉลี่ยในสัปดาห์ Weekly Mean	ค่าปกติประจำเดือน Monthly Normal
		13	14	15	16	17	18	19			
ภาคเหนือ	**Northern Part**										
1.จ.เชียงราย	Chiang Rai	30.5 23.0	26.8 22.8	27.5 22.0	29.2 21.8	29.5 22.5	30.7 22.5	31.5 22.2	29.4 22.4	25.9	26.9
2.จ.แม่ฮ่องสอน	Mae Hong Son	30.8 23.5	29.5 23.9	25.3 23.2	29.6 23.0	31.8 24.0	31.5 24.0	31.6 24.0	30.0 23.7	26.9	27.0
3.จ.เชียงใหม่	Chiang Mai	30.9 24.3	30.9 24.0	27.7 22.9	30.8 23.1	31.3 24.0	31.5 23.2	30.1 23.1	30.5 23.5	27.0	27.4
4.จ.น่าน	Nan	31.3 23.5	30.2 24.9	29.1 23.7	28.1 23.5	31.4 24.4	29.8 24.1	30.6 23.6	30.1 24.0	27.1	27.9
5.อ.ท่าวังผา	Tha Wang Pha	30.2 24.0	28.0 24.2	27.9 23.9	29.1 23.4	29.7 23.6	29.9 23.9	.. 23.5	29.1 23.8	26.5	..
6.จ.ลำปาง	Lampang	32.1 24.3	32.5 24.6	29.2 23.3	30.4 23.6	30.1 23.4	31.3 24.1	31.2 23.6	31.0 23.8	27.4	27.9
7.อ.แม่สะเรียง	Mae Sariang	30.2 23.0	29.0 22.8	25.3 23.0	28.3 22.6	30.6 22.8	30.2 22.6	29.5 22.8	29.0 22.8	25.9	26.9
8.จ.แพร่	Phrae	30.5 24.0	31.3 24.8	28.8 23.5	29.5 23.7	30.8 24.4	30.8 24.3	30.4 23.3	30.3 24.0	27.2	27.6
9.จ.อุตรดิตถ์	Uttaradit	31.7 23.0	32.0 24.2	28.3 23.8	29.1 23.1	31.0 23.5	30.5 23.2	31.0 22.6	30.5 23.3	26.9	28.5
10.เขื่อนสิริกิติ์	Sirikit Dam	31.2 23.9	32.2 24.0	27.3 24.2	27.3 23.7	29.7 24.0	.. 23.8	.. ..	29.5 23.9	26.7	..
11.จ.ตาก	Tak	30.8 23.5	29.3 26.0	26.5 23.0	30.2 23.2	24.2 23.7	30.2 24.4	30.3 23.9	28.8 24.0	26.4	28.5
12.จ.พิษณุโลก	Phitsanulok	30.1 23.0	31.6 25.0	28.2 24.4	30.7 24.1	31.7 23.7	31.3 24.5	32.1 24.0	30.8 24.1	27.5	28.5
13.อ.แม่สอด	Mae Sot	30.1 22.8	26.8 22.6	27.8 22.7	28.2 22.2	29.2 22.5	30.3 23.0	29.7 22.7	28.9 22.6	25.8	26.5
14.จ.เพชรบูรณ์	Phetchabun	33.3 23.3	30.0 24.7	27.8 23.2	29.4 23.5	30.4 24.2	29.6 24.0	30.8 23.8	30.2 23.8	27.0	27.5
15.อ.หล่มสัก	Lom Sak	34.0 23.5	31.0 22.2	27.4 23.2	29.0 23.6	31.4 23.8	31.0 23.6	.. 24.2	30.6 23.4	27.0	..
16.อ.วิเชียรบุรี	Wichian Buri	33.6 24.0	30.5 25.2	30.4 24.6	30.4 23.8	31.7 24.6	31.2 24.6	32.7 24.2	31.5 24.4	27.9	..
ภาคตะวันออกเฉียงเหนือ	**Northeastern Part**										
1.จ.หนองคาย	Nong Khai	31.7 25.0	30.6 25.0	30.1 23.7	32.8 24.2	32.9 24.0	30.4 23.1	32.3 24.0	31.5 24.1	27.8	..
2.จ.เลย	Loei	32.5 23.5	30.8 24.8	29.4 23.6	29.7 23.4	33.0 22.8	32.2 23.6	33.2 23.9	31.5 23.7	27.6	27.5
3.จ.อุดรธานี	Udon Thani	32.3 25.5	30.5 26.5	30.0 25.0	30.9 25.0	31.6 25.0	30.7 24.8	32.5 24.4	31.2 25.2	28.2	28.5
4.จ.นครพนม	Nakhon Phanom	33.2 24.2	31.7 26.1	29.9 23.9	25.5 23.3	30.7 23.9	29.8 23.4	31.3 23.3	30.3 24.0	27.2	27.7
5.จ.สกลนคร	Sakon Nakhon	32.9 25.0	31.3 26.5	29.9 24.2	29.1 23.9	30.5 25.3	30.7 23.6	31.2 23.2	30.8 24.5	27.7	28.5
6.อ.มุกดาหาร	Mukdahan	32.5 24.3	32.2 24.5	30.3 24.7	28.5 24.5	30.2 25.0	30.0 23.0	32.0 24.0	30.8 24.3	27.6	28.
7.จ.ขอนแก่น	Khon Kaen	34.0 24.6	31.6 25.6	30.2 23.7	31.2 23.7	32.2 23.9	30.3 24.3	33.0 23.9	31.8 24.2	28.0	28.
8.อ.โกสุมพิสัย	Kosum Phisai	33.5 ..	31.3 25.7	30.5 24.3	30.8 24.4	32.2 24.0	32.9 23.5	.. 23.4	31.9 24.2	28.1	..
9.จ.ร้อยเอ็ด	Roi Et	33.0 24.1	30.7 26.2	30.2 25.6	29.2 24.5	31.0 24.3	31.0 23.6	31.4 23.7	30.9 24.6	27.8	28.
10.จ.ชัยภูมิ	Chaiyaphum	32.5 23.2	30.7 25.1	28.5 23.5	29.8 22.9	29.2 23.5	29.8 23.7	32.4 23.6	30.4 23.7	27.1	27.
11.จ.อุบลราชธานี	Ubon Ratchathani	32.5 24.6	32.4 24.7	31.0 25.6	28.0 23.5	30.0 22.8	32.1 24.0	.. 25.6	31.0 24.4	27.7	27.
12.จ.สุรินทร์	Surin	33.4 24.4	31.8 23.2	31.3 24.5	30.8 24.0	30.3 23.8	30.8 23.8	31.2 24.5	31.4 24.0	27.7	28.
13.อ.ท่าตูม	Tha Tum	33.1 25.5	31.2 25.8	31.0 24.9	30.4 24.3	31.3 24.9	31.6 24.7	32.4 25.3	31.6 25.1	28.4	..
14.อ.ชางราย	Sang Rong	34.1 24.2	31.4 25.0	30.8 24.7	31.0 24.0	31.3 23.9	30.7 23.7	.. 24.5	31.6 24.3	28.0	..

สถานี	Station	อุณหภูมิสูงสุดและต่ำสุดเป็นองศา ซ. Max. and Min. Temperature in degree C. 13	14	15	16	17	18	19	เฉลี่ยสูงสุดต่ำสุด Average Max. Min.	เฉลี่ยในสัปดาห์ Weekly Mean	ค่าปกติประจำเดือน Monthly Normal
จ.นครราชสีมา	Nakhon Ratchasima	34.6 22.8	31.1 23.9	32.6 24.2	32.8 23.5	30.9 24.0	31.0 23.2	34.0 24.4	32.4 23.7	28.1	28.2
อ.โชคชัย	Chok Chai	34.3 22.7	32.5 24.7	31.9 24.6	32.4 24.4	31.3 24.4	31.2 24.0	.. 24.4	32.3 24.2	28.3	..
<u>ภาคกลาง</u>	<u>Central Part</u>										
จ.นครสวรรค์	Nakhon Sawan	33.7 24.2	33.0 25.3	30.3 24.6	29.9 21.5	31.2 22.1	32.1 22.2	32.6 22.0	31.8 23.1	27.5	29.0
จ.ลพบุรี	Lop Buri	32.7 23.7	30.7 24.7	31.5 24.5	29.5 24.0	30.7 24.7	30.4 25.0	31.5 25.0	31.0 24.5	27.8	28.3
จ.สุพรรณบุรี	Suphan Buri	34.6 25.0	30.7 25.0	31.1 24.9	27.4 23.4	28.7 24.5	29.8 24.8	31.7 25.0	30.6 24.7	27.7	28.9
จ.กาญจนบุรี	Kanchanaburi	33.2 25.0	29.9 25.1	27.8 23.6	26.3 22.2	29.5 22.4	29.0 23.8	29.8 23.6	29.4 23.7	26.6	28.4
อ.ทองผาภูมิ	Thong Pha Phum	30.2 23.4	28.0 23.0	25.2 22.5	26.2 22.0	25.9 22.2	27.7 23.0	29.3 23.2	27.6 22.8	25.2	..
สนามบินดอนเมือง	Don Muang Air-port	32.7 25.1	30.2 25.6	30.7 24.6	27.2 22.6	31.0 24.6	31.4 25.2	34.2 24.5	31.1 24.6	27.9	28.8
จ.พระนคร	Phra Nakhon	32.2 25.4	30.4 26.1	31.0 25.2	28.4 23.8	29.4 25.3	30.5 25.7	31.7 25.5	30.5 25.3	27.9	28.5
ศูนย์วิจัย บางนา	Bang Na	32.4 25.6	30.2 25.8	30.2 25.2	28.7 24.1	29.5 25.3	30.5 26.2	31.7 26.3	30.5 25.5	28.0	..
<u>ภาคตะวันออก</u>	<u>Eastern Part</u>										
จ.ปราจีนบุรี	Prachin Buri	32.5 25.3	29.4 25.9	30.5 25.5	29.6 24.0	29.9 24.8	31.0 24.8	32.5 24.8	30.8 25.0	27.9	28.1
อ.กบินทร์บุรี	Kabin Buri	31.6 25.0	29.1 26.0	29.4 25.0	28.8 23.9	29.0 24.4	31.9 24.5	.. 25.1	30.0 24.8	27.4	..
อ.อรัญประเทศ	Aranyaprathet	33.0 23.7	31.5 24.3	30.5 23.5	30.0 23.0	30.3 23.2	32.2 24.0	31.4 24.5	31.3 23.7	27.5	27.9
จ.ชลบุรี	Chon Buri	32.6 24.5	29.6 25.9	31.1 24.4	30.0 23.8	29.4 24.4	30.4 23.9	31.8 24.6	30.7 24.5	27.6	28.4
อ.เกาะสีชัง	Ko Si Chang	31.8 25.1	29.8 26.5	29.7 25.0	28.6 25.2	28.3 24.8	30.1 25.2	31.3 25.2	29.9 25.3	27.6	28.8
อ.สัตหีบ	Sattahip	33.0 26.4	31.2 27.2	30.4 26.3	29.5 26.0	28.9 26.0	30.3 25.1	31.2 26.8	30.6 26.3	28.5	29.3
จ.ระยอง	Rayong	32.5 26.2	31.5 28.3	31.2 27.5	29.6 27.2	30.0 26.8	31.1 26.7	.. 27.4	31.0 27.2	29.1	..
จ.จันทบุรี	Chanthaburi	30.8 24.9	30.0 26.3	29.7 25.5	27.5 25.3	29.5 24.6	30.7 24.7	29.2 24.2	29.6 25.1	27.4	27.4
อ.คลองใหญ่	Khlong Yai	31.3 23.4	31.8 25.3	30.7 24.0	28.6 23.7	27.2 23.2	30.4 23.2	31.1 24.0	30.2 23.8	27.0	26.9
<u>ภาคใต้</u>	<u>Southern Part</u>										
อ.หัวหิน	Hua Hin	33.9 25.2	32.2 25.9	30.2 24.0	27.7 23.9	28.0 23.0	28.9 23.3	32.2 24.1	30.4 24.2	27.3	28.4
จ.ประจวบคีรีขันธ์	Prachuab Khiri Khan	32.8 24.0	32.5 24.6	29.2 24.5	29.5 24.0	27.6 23.6	31.0 23.3	31.5 24.1	30.6 24.0	27.3	28.0
จ.ชุมพร	Chumphon	33.3 24.2	30.7 24.4	28.8 23.1	30.7 23.9	27.4 22.9	28.6 22.6	31.3 23.1	30.1 23.5	26.8	27.3
จ.สุราษฎร์ธานี	Surat Thani	33.9 24.3	34.0 24.3	33.6 24.1	32.8 23.3	28.2 24.0	28.5 22.6	32.8 23.9	32.0 23.8	27.9	27.8
อ.เกาะสมุย	Ko Samui	31.4 23.5	32.2 26.2	31.1 26.2	31.8 25.2	28.1 25.6	29.4 24.5	33.1 25.0	31.0 25.2	28.1	..
จ.นครศรีธรรมราช	Nakhon Si Thammarat	33.5 24.0	33.6 23.3	34.6 23.7	33.1 23.6	28.3 24.7	31.9 22.7	34.7 23.9	32.8 23.7	28.3	28.0
จ.สงขลา	Songkhla	33.0 21.6	33.9 23.4	33.0 24.0	32.9 24.7	31.5 24.8	33.4 22.0	33.4 22.9	32.9 23.3	28.1	28.4
จ.ปัตตานี	Pattani	32.6 22.0	33.4 24.0	32.9 23.9	31.0 24.8	30.2 24.6	32.9 21.6	33.9 23.0	32.4 23.4	27.9	..
จ.นราธิวาส	Narathiwat	31.4 24.7	32.0 23.5	32.0 23.9	29.1 24.2	28.1 24.8	32.3 22.0	31.6 23.0	30.9 23.7	27.3	27.3
จ.ระนอง	Ranong	30.0 24.2	30.0 23.6	29.6 22.5	31.4 22.5	26.7 22.4	30.3 22.1	31.0 24.3	29.9 23.1	26.5	26.5
จ.ภูเก็ต	Phuket	32.1 23.7	31.5 23.7	32.2 25.8	32.0 24.8	29.7 25.5	28.0 23.1	31.8 24.2	31.0 24.4	27.7	27.5
สนามบินภูเก็ต	Phuket Air-port	31.6 23.5	32.1 24.2	32.1 24.3	31.4 24.0	28.3 24.0	29.9 23.1	31.4 22.2	31.0 23.6	27.3	27.4
สนามบินตรัง	Trang Air-port	33.0 22.8	32.9 24.1	33.2 24.1	31.4 23.3	29.0 24.9	31.2 22.2	32.2 23.8	31.8 23.6	27.7	27.2

แก้ไขเพิ่มเติมรายงานอากาศประจำสัปดาห์ฉบับที่ ๒๘/๒๕๑๓ เนื่องจากได้รับรายงานภายหลัง

Correction in weekly weather report No. 28/1970 for late report rainfall data

สถานีฝน	Station	วันที่และจำนวนน้ำฝนเป็นมิลลิเมตร Date and amount of rainfall in m.m. กรกฎาคม July 6	7	8	9	10	11	12	ฝนรวม ม.ม. Total m.m.	ฝนรวมตั้งแต่ 1 ม.ค. Accumulative rainfall Since Jan. ฝนจริง Actual	สูง(+)ต่ำ(-)กว่าปกติ Above(+) Below(-) Norm
ภาคเหนือ	**Northern Part**										
20. อ.แม่แตง	Mae Taeng							5.4	24.7	599.6	
21. อ.แม่ริม	Mae Rim							1.6	25.6	684.1	
29. อ.ฮอด	Hot							1.4	13.6	528.9	
38. อ.เถิน	Thoen							3.9	20.4	559.4	
45. อ.ทุ่งช้าง	Thung Chang							3.8	15.1	662.9	
52. อ.น้ำปาด	Nam Pat							16.5	38.0	693.4	
53. เขื่อนสิริกิติ์	Sirikit Dam							3.0	32.8	755.6	
61. อ.สวรรคโลก	Sawankhalok							32.5	78.4	....	
62. อ.กงไกรลาศ	Kong Krailat							9.1	51.5	....	
64. อ.พรหมพิราม	Phrom Phiram							26.0	26.0	....	
65. อ.วังทอง	Wang Thong							14.9	58.5	488.5	
66. อ.บางกระทุ่ม	Bang Kratum							10.1	32.8	619.4	
67. จ.กำแพงเพชร	Kamphaeng Phet							43.0	86.7	609.9	+322.9
69. อ.ขาณุวรลักษบุรี	Khanu Woralaksaburi							30.6	162.1	1132.8	+ 55.9
76. อ.หล่มเก่า	Lom Kao							3.0	5.0	491.0	
78. อ.ชนแดน	Chon Daen					7.3		27.1	69.5	623.7	
79. อ.หนองไผ่	Nong Phai					27.6			36.1	780.4	
ภาคตะวันออกเฉียงเหนือ	**Northeastern Part**										
4. อ.ด่านซ้าย	Dan Sai							13.7	18.5	....	
14. อ.วานรนิวาส	Wanon Niwat							0.8	47.6	998.9	
18. อ.บ้านแพง	Ban Phaeng					13.4		1.5	167.5	1085.9	
19. อ.ท่าอุเทน	Tha Uten							37.0	196.7	1153.3	
23. จ.กาฬสินธุ์	Kalasin							7.8	81.1	779.9	+ 61.5
24. อ.ยางตลาด	Yang Talat							1.0	3.4	565.8	
26. อ.กมลาไสย	Kamalasai							41.8	58.6	671.2	
29. อ.ธวัชบุรี	Thawatchaburi							3.0	3.0	....	
36. จ.มหาสารคาม	Maha Sarakham							19.3	23.8	506.1	- 38.6
38. อ.บรบือ	Borabu							7.5	10.8	643.7	
42. อ.ชุมแพ	Chum Phae							1.4	3.8	516.9	
48. อ.ภูเขียว	Phu Khieo							13.0	13.0	468.8	
50. อ.จัตุรัส	Chatturat							9.5	12.6	546.4	
51. อ.บำเหน็จณรงค์	Bamnet Narong							12.4	12.4	....	
53. อ.บัวใหญ่	Bua Yai							22.6	22.6	679.3	
54. อ.คง	Khong							22.5	34.3	853.5	
56. อ.โนนไทย	Non Thai							3.6	8.9	574.6	
57. อ.โนนสูง	Non Sung							5.5	15.1	447.5	

สถานีฝน	Station	วันที่และจำนวนน้ำฝนเป็นมิลลิเมตร Date and amount of rainfall in m.m. กรกฎาคม July							ฝนรวม m.m. Total m.m.	ฝนรวมตั้งแต่ 1 ม.ค. Accumulative rain-fall Since Jan. 1	
		6	7	8	9	10	11	12		ฝนจริง Actual	สูง(+)ต่ำ(-) กว่าปกติ Above(+) Below(-) Normal
8.อ.พิมาย	Phimai							23.4	52.4	711.5	
9.อ.สีคิ้ว	Sikhiu							0.5	13.2	426.6	
3.อ.ครบุรี	Khon Buri							9.7	11.5	604.5	
6.อ.สตึก	Satuk							1.6	4.0	747.0	
8.อ.นางรอง	Nang Rong							24.6	44.5	472.2	
0.อ.รัตนบุรี	Rattanaburi							11.8	18.3	456.5	
3.อ.ปราสาท	Prasat							17.4	95.5	653.6	
4.อ.สังขะ	Sangkha							7.0	75.9	....	
3.อ.อำนาจเจริญ	Amnat Charoen							17.0	204.0	603.2	
6.อ.ตระการพืชผล	Trakan Phutphon							6.1	113.3	721.6	
9.อ.โขงเจียม	Khong Chiam							5.7	48.4	878.4	
0.อ.เดชอุดม	Det Udom							13.5	104.0	785.4	
ภาคกลาง	Central Part										
3.อ.บรรพตพิสัย	Banphot Phisai							25.7	80.6	698.8	
4.อ.ลาดยาว	Lat Yao							2.5	22.4	467.4	
5.อ.ชุมแสง	Chumsaeng							0.7	8.7	372.0	
9.จ.อุทัยธานี	Uthai Thani							4.6	48.7	....	
5.อ.สวางอารมณ์	Sawang Arom							37.8	48.4	....	
2.อ.ทัพทัน	Thab Than							1.1	16.4	842.0	
6.อ.มโนรมย์	Manorom							6.1	39.1	7[illegible]6.9	
7.อ.วัดสิงห์	Wat Sing							4.2	21.6	712.0	
8.จ.สิงห์บุรี	Sing Buri							9.5	25.9	732.4	+315.0
0.อ.บางระจัน	Bang Rachan							8.3	29.8	758.5	
1.อ.พรหมบุรี	Phrom Buri							25.5	52.1	789.3	
4.อ.ชัยบาดาล	Chai Badan							12.4	73.1	595.2	
5.อ.บัวชุม	Bua Chum							20.5	98.2	413.4	
6.อ.ทาวุ้ง	Tha Wung							11.2	34.6	754.2	
7.อ.โคกสำโรง	Khok Samrong							44.1	75.5	....	
5.จ.อางทอง	Ang Thong							3.5	35.5	638.2	+ 74.9
6.อ.โพธิ์ทอง	Pho Thong							20.1	34.4	579.6	
5.อ.วิเศษชัยชาญ	Wiset Chai Chan							9.0	22.0	....	
9.อ.ป่าโมก	Pa Mok							8.6	102.2	632.8	
0.จ.สระบุรี	Saraburi							121.7	178.2	332.5	+709.2
1.อ.พระพุทธบาท	Phra Phutthabat							18.4	61.8	....	
3.อ.หนองแค	Nong Khae							7.5	70.3	687.8	
4.อ.แก่งคอย	Kaeng Khoi							53.2	66.8	648.7	
5.จ.พระนครศรีอยุธยา	Ayutthaya							7.3	15.9	....	
5.อ.ท่าเรือ	Tha Rua							1.5	40.7	576.2	
9.อ.บางไทร	Bang Sai					1.6	3.9	7.8	45.2	927.2	
0.อ.เสนา	Sena							0.2	83.7	....	

สถานีฝน	Station	วันที่และจำนวนน้ำฝนเป็นมิลลิเมตร Date and amount of rainfall in m.m. กรกฎาคม July							ฝนรวม ม.ม. Total m.m.	ฝนรวมตั้งแต่ 1 ม.ค. Accumulative rain-fall Since Jan.1	
		6	7	8	9	10	11	12		ฝนจริง Actual	สูง(+)ต่ำ(-) กว่าปกติ Above(+) Below(-) Normal
51. อ.บางปะอิน	Bang Pa-in			4.1		10.2	11.8	12.1	38.2	....	
52. จ.ปทุมธานี	Pathum Thani						37.5	2.5	133.2	927.8	+317.1
76. จ.นครปฐม	Nakhon Pathom							20.1	44.4	592.5	+ 78.7
78. อ.นครชัยศรี	Nakhon Chaisi							5.8	50.0	....	
80. อ.บานโป่ง	Ban Pong							10.5	42.8	385.5	
83. อ.ปากท่อ	Pak Tho							49.9	88.6	534.2	
84. จ.สมุทรสงคราม	Samut Songkham							1.1	54.0	297.2	- 90.8
85. อ.บางคนที	Bang Khonthi					13.5	12.2		30.4	277.6	
ภาคตะวันออก	Eastern Part										
1. จ.นครนายก	Nakhon Nayok							14.5	84.2	762.9	- 64.7
2. อ.บานนา	Ban Na							15.9	164.8	843.2	
6. อ.ศรีมหาโพธิ	Si Maha Phot							4.0	91.6	869.1	
7. อ.กบินทรบุรี	Kabin Buri							7.8	114.7	811.8	
8. อ.สระแกว	Sakaeo							7.8	55.3	642.4	
9. อ.วัฒนานคร	Watthana Nakhon							29.4	50.3	697.3	
14. อ.พานทอง	Phan Thong					16.1			94.8	783.0	
16. อ.บานบึง	Ban Bung						2.3		67.6	698.6	
18. อ.ศรีราชา	Si Racha							5.7	41.2	696.1	
20. จ.ระยอง	Rayong							2.2	33.9	1079.9	+584.3
24. อ.ทาใหม	Tha Mai							121.8	191.1	1295.3	
27. จ.ตราด	Trat							15.9	585.0	2679.2	+1038.
28. อ.เขาสมิง	Khao Saming					35.0	25.2	30.0	196.1	1788.1	
ภาคใต	Southern Part										
2. อ.บานแหลม	Ban Laem							1.5	19.4	407.3	
3. อ.บานลาด	Ban Lat							13.2	13.2	318.6	
4. อ.จะอำ	Cha-am							8.0	15.5	398.0	
9. อ.ทาแซะ	Tha Sae							3.6	35.6	942.3	
13. อ.ไชยา	Chaiya							30.6	58.4	402.7	
14. อ.เกาะสมุย	Ko Samui							50.4	109.7	1224.3	
18. อ.ฉิชล	Sichon					6.9			31.1	903.3	
33. อ.ปะนาเระ	Panare							1.4	28.1	320.9	
43. จ.พังงา	Phangnga							15.9	57.8	1481.6	+285.
47. อ.ตะกั่วทุ่ง	Takua Thung							14.9	36.5	1420.6	

พิมพ์ที่ ร.พ. กรมอุตุนิยมวิทยา สำนักนายกรัฐมนตรี

บางกะปิ พระนคร

นาวาโท ธำรง กิติสิน ผู้พิมพ์โฆษณา 2513

กรมอุตุนิยมวิทยา สำนักนายกรัฐมนตรี

รายงานอากาศประจำสัปดาห์ ระหว่างวันที่ ๒๐ — ๒๖ กรกฎาคม ๒๕๑๓

และ

การคาดหมายลักษณะอากาศ ระหว่างวันที่ ๒๗ กรกฎาคม — ๒ สิงหาคม ๒๕๑๓

ฉบับที่ ๓๐/๒๕๑๓

พลเรือโท สนิธ เวสารัชชนันท์

อธิบดีกรมอุตุนิยมวิทยา

ATMOSPHERIC SCIENCES LIBRARY
AUG 27 1970
U. S. Dept. of Commerce

METEOROLOGICAL DEPARTMENT
OFFICE OF THE PRIME MINISTER

BANGKOK THAILAND

WEEKLY WEATHER REPORT

DURING THE PERIOD 20 — 26 JULY 1970

AND

WEATHER OUTLOOK

DURING 27 JULY — 2 AUGUST 1970

No. 30/1970

Sunit Vesa — rajananda

Vice Admiral, Director General

การคาดหมายลักษณะอากาศใน ๗ วันข้างหน้า
ตั้งแต่วันที่ ๒๗ กรกฎาคม – ๒ สิงหาคม ๒๕๑๓

ลักษณะทั่วไป

มรสุมตะวันตกเฉียงใต้ยังคงปกคลุมเกือบทั่วประเทศไทยและบริเวณใกล้เคียง แต่คาดว่าจะอ่อนกำลังลงในระยะครึ่งหลังของสัปดาห์

ภาคเหนือ ภาคตะวันออกเฉียงเหนือ ภาคกลาง ภาคตะวันออก อ่าวไทย ฝั่งตะวันออก	ตลอดสัปดาห์จะมีฝนหรือฝนฟ้าคะนองกระจาย แต่ในระยะครึ่งหลังของสัปดาห์ จะมีปริมาณลดลงเล็กน้อย
อ่าวไทย ฝั่งตะวันตก	ตลอดสัปดาห์จะมีฝนหรือฝนฟ้าคะนองเป็นแห่ง ๆ
ภาคใต้ ฝั่งตะวันตก	ตลอดสัปดาห์จะมีฝนกระจาย
พระนคร และ ธนบุรี	ตลอดสัปดาห์จะมีฝนหรือฝนฟ้าคะนองกระจาย แต่ในระยะครึ่งหลังของสัปดาห์ จะมีปริมาณลดลงเล็กน้อย.

กรมอุตุนิยมวิทยา

๒๗ ก.ค.๒๓

Weather Outlook for the next seven days
From 27 July – 2 August 1970

General Situation

The southwest monsoon still covers much of Thailand and neighbouring areas. It is expected to weaken in the second half of the week.

Northern Part: Northeastern Part: Central Part: Eastern Part: Gulf of Thailand, East Coast:	Throughout the week, scattered showers or thundershowers while slightly decreasing amount of rainfall in the second half of the week.
Gulf of Thailand, West Coast:	Isolated showers or thundershowers throughout the week.
Southern Thailand, West Coast:	Scattered rainshowers throughout the week.
Phra Nakhon & Thonburi:	Throughout the week, scattered showers or thundershowers while slightly decreasing amount of rainfall in the second half of the week.

Meteorological Department
27 / 7 / 1970

สรุปลักษณะอากาศทั่วไปในรอบสัปดาห์
ตั้งแต่วันที่ ๒๐ – ๒๖ กรกฎาคม ๒๕๑๓

๑. ในระหว่างสัปดาห์บริเวณความกดอากาศต่ำได้ปกคลุมอยู่ในตอนกลางของประเทศจีนและลมมรสุมตะวันตกเฉียงใต้ที่พัดปกคลุมประเทศไทยมีกำลังอ่อนลง ลักษณะเช่นนี้ทำให้ฝนได้ลดน้อยลงโดยทั่วไปในเกือบทุกภาคของประเทศ เว้นแต่ในภาคเหนือและตอนเหนือของภาคตะวันออกเฉียงเหนือซึ่งยังคงมีฝนชุกหนาแน่นตลอดสัปดาห์

ในระหว่างสัปดาห์ ปริมาณฝนสูงสุดประจำวันที่ตรวจวัดได้ในภาคต่าง ๆ ของประเทศไทยมีดังนี้.-

ภาคเหนือ	๑๒๐.๗ มม.	ที่ อ.วิเชียรบุรี	จ.เพชรบูรณ์	เมื่อวันที่ ๒๒	ก.ค.
ภาคตะวันออกเฉียงเหนือ	๑๐๒.๗ "	ที่ อ.ยางตลาด	จ.กาฬสินธุ์	" ๒๒	"
ภาคกลาง	๘๑.๓ "	ที่ อ.ผักไห่	จ.พระนครศรีอยุธยา	๒๒	"
ภาคตะวันออก	๕๐.๗ "	ที่ อ.เมือง	จ.ปราจีนบุรี	" ๒๓	"
ภาคใต้	๙๔.๕ "	ที่ อ.บ้านลาด	จ.เพชรบุรี	" ๒๒	"

กรมอุตุนิยมวิทยา

๒๗ ก.ค.๑๓

General Situation

Period 20 - 26 July 1970

1. During most the week low pressure area covered the Central China, and the southwest monsoon over Thailand was relatively week. This weather condition generally caused less distribution and amount of rainfalls in most parts of the country, except for the northern part and the upper portion of the northeastern part where copious rains occurred throughout the week.

2. During the week the heaviest rainfalls in various parts of Thailand were as follows:-

Northern Part	120.7 mm.	at Wichianburi	on 22 July
Northeastern Part	102.7 "	at Yang Talat	" 22 "
Central Part	81.3 "	at Phak Hai	" 22 "
Eastern Part	50.7 "	at Prachinburi	" 23 "
Southern Part	94.5 "	at Ban Lat	" 22 "

Meteorological Department
27 / 7 / 1970

ข่าวอากาศเพื่อการเกษตรประจำสัปดาห์

เมื่อวันที่ ๒๐ - ๒๖ กรกฎาคม มีลักษณะอากาศซึ่งพอสรุปได้ดังต่อไปนี้.- ในระหว่างสัปดาห์บริเวณความกดอากาศต่ำได้ปกคลุมอยู่ในตอนกลางของประเทศจีน และลมมรสุมตะวันตกเฉียงใต้ที่พัดปกคลุมประเทศไทยมีกำลังอ่อนลง ลักษณะเช่นนี้ทำให้ฝนได้ลดน้อยลงโดยทั่วไปในเกือบทุกภาคของประเทศ เว้นแต่ในภาคเหนือและตอนเหนือของภาคตะวันออกเฉียงเหนือ ซึ่งยังคงมีฝนชุกหนาแน่นตลอดสัปดาห์

ข้อควรทราบ

ในสัปดาห์นี้ท้องฟ้าจะมีเมฆมากกับมีฝนหรือฝนฟ้าคะนองกระจายเกือบทั่วไป แต่คาดว่าในระยะครึ่งหลังของสัปดาห์ลมมรสุมตะวันตกเฉียงใต้ที่พัดปกคลุมประเทศไทยจะอ่อนกำลังลง ซึ่งจะเป็นเหตุให้ปริมาณฝนลดลงบ้างเล็กน้อยโดยเฉพาะบริเวณประเทศไทยตอนบน สำหรับภาคใต้ยังมีฝนอยู่บ้างแต่ปริมาณยังอยู่ในเกณฑ์น้อย.

กองอากาศเกษตร กรมอุตุนิยมวิทยา

๒๗ กรกฎาคม ๒๕๑๓

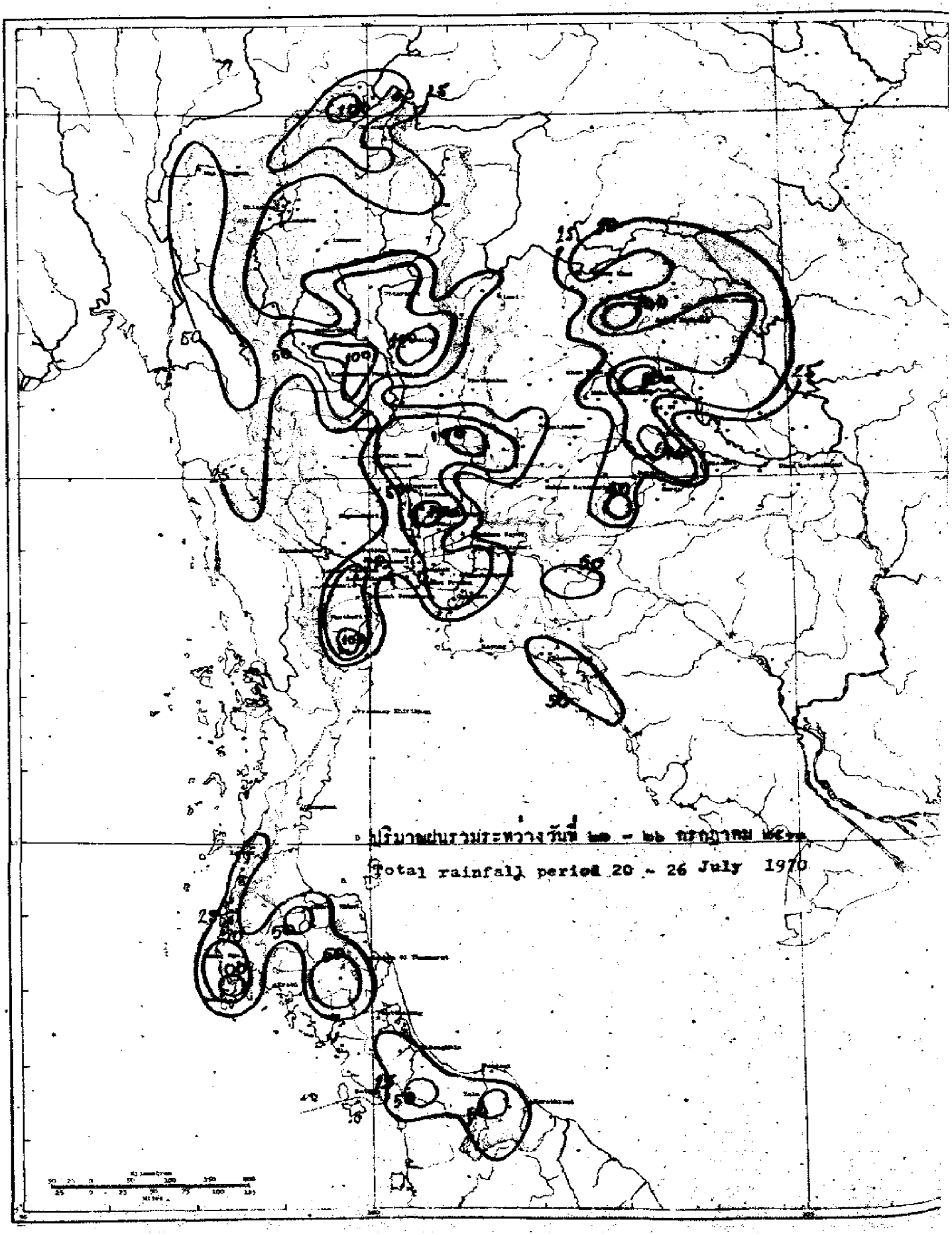
ปริมาณฝนรวมระหว่างวันที่ ๒๐ - ๒๖ กรกฎาคม พ.ศ.
Total rainfall period 20 - 26 July 1970

สถานีฝน	Station	วันที่และจำนวนน้ำฝนเป็นมิลลิเมตร Date and amount of rainfall in m.m. กรกฎาคม July							ฝนรวม มม. Total m.m.	ฝนรวมตั้งแต่ 1 ม.ค. Accumulative rain-fall Since Jan. 1	
		20	21	22	23	24	25	26		ฝนจริง Actual	สูง(+)ต่ำ(-) กว่าปกติ Above(+) Below(-) Normal
ภาคเหนือ	**Northern Part**										
1. จ.เชียงราย	Chiang Rai*	37.0	6.8	18.7	1.8	1.0	13.2	0.8	79.0	1115.4	+503.7
2. อ.แม่สาย	Mae Sai		50.0				25.0		75.0	..	
3. อ.เชียงแสน	Chiang Saen	48.5	6.9		4.5	2.8			62.8	1021.2	
4. อ.เชียงของ	Chiang Khong	21.6	10.0	4.9	2.9	8.1	12.7		60.1	1036.6	
5. อ.แม่จัน	Mae Chan	36.8	16.3		33.8	12.4	6.4		105.9	1703.3	
6. อ.แม่สรวย	Mae Suai	30.1	5.0				9.8		44.9	960.9	
7. อ.เทิง	Thoeng	25.5		8.6	9.5				43.6	1074.2	
8. อ.เชียงคำ	Chiang Kham	21.3		41.1	13.3				75.7	1009.6	
9. อ.พาน	Phan	30.0							30.0	..	
10. อ.แม่ใจ	Mae Chai	7.0	2.3	19.2	1.7				30.2	618.9	
11. อ.เวียงป่าเป้า	Wiang Pa Pao		26.2		5.8				32.0	..	
12. อ.พะเยา	Phayao	8.2		4.0					12.2	703.8	
13. จ.แม่ฮ่องสอน	Mae Hong Son*	5.9	1.5	3.2	9.9	20.6	11.1	0.4	52.6	695.4	+135.4
14. อ.ปาย	Pai	15.0				26.0			41.0	833.3	
15. อ.ขุนยวม	Khun Yuam	10.0							10.0	519.1	
16. อ.แม่สะเรียง	Mae Sariang*	11.9	13.3	7.3	4.1	5.3	6.4	2.4	50.7	631.6	- 6.0
17. จ.เชียงใหม่	Chiang Mai*	T		1.9	0.7	1.5	5.1	10.0	19.2	839.1	+293.1
18. อ.ฮอด	Hod	40.3	9.4		10.5	3.0			63.2	764.9	
19. อ.เชียงดาว	Chiang Dao				7.2				7.2	..	
20. อ.แม่แตง	Mae Taeng	14.3	0.3	14.0	3.7	4.6	2.4		39.3	694.4	
21. อ.แม่ริม	Mae Rim			9.6	0.9	2.5			13.0	733.1	
22. อ.สันทราย	San Sai			1.2	2.5	2.3	1.4		7.4	870.3	
23. อ.ดอยสะเก็ด	Doi Saket			3.3					3.3	599.7	
24. อ.สันกำแพง	San Kamphaeng	..	..	..	..	..	..	..	..	..	
25. อ.หางดง	Hang Dong			21.2		2.1	0.4		23.7	783.8	
26. อ.สารภี	Saraphi	..	..	..	..	..	..	..	..	..	
27. อ.สันป่าตอง	San Pa Tong					27.5			27.5	..	
28. อ.จอมทอง	Chom Thong				2.2	19.4			21.6	607.2	
29. อ.ฮอด	Hot	2.4	0.8	0.1	0.2	2.4	2.1		8.0	551.0	
30. จ.ลำพูน	Lamphun	..	..	..	..	..	..	..	..	862.3	..
31. อ.ป่าซาง	Pa Sang	12.3		1.3		2.5			16.1	517.5	
32. อ.ลี้	Li	..	..	..	..	..	..	..	..	..	
33. จ.ลำปาง	Lampang*	T	0.2	12.8		0.1	0.1	1.5	14.8	736.8	+230.3
34. อ.งาว	Ngao	..	..	..	..	..	..	..	..	..	
35. อ.แจ้ห่ม	Chae Hom			19.2					19.2	..	
36. อ.เถินบุรี	Ko Kha		8.9	26.6		0.5			36.0	885.4	
37. อ.แม่ทะ	Mae Prap	0.3	3.6	2.2		T	1.3		7.4	597.0	
38. อ.เถิน	Thoen		T			2.2			2.2	590.7	
39. อ.แม่พริก	Mae Phrik	..	..	..	..	..	..	..	..	..	

สถานีฝน	Station	วันที่และจำนวนน้ำฝนเป็นมิลลิเมตร Date and amount of rainfall in m.m. กรกฎาคม July							ฝนรวม มม. Total m.m.	ฝนสะสมตั้งแต่ 1 ม.ค. Accumulative rain-fall Since Jan.1	
		20	21	22	23	24	25	26		ฝนจริง Actual	สูง(+)ต่ำ(-)กว่าปกติ Above(+) Below(-) Normal
40.จ.แพร่	Phrae*	0.7	T	2.4	1.0	T	T	27.8	32.1	754.2	+283.3
41.อ.สอง	Song			22.2					22.2	574.7	
42.อ.สูงเม่น	Sung Men	..	..	..	..	..	..	..	..	..	
43.อ.เด่นชัย	Den Chai	3.9		2.6					6.5	722.5	
44.จ.น่าน	Nan*	1.7	3.2	1.2	1.4	0.1	4.4	18.4	30.4	806.1	+243.8
45.อ.ทุ่งช้าง	Thung Chang	1.3	1.1		2.0		7.2		11.6	698.1	
46.อ.ท่าวังผา	Tha Wang Pha*	1.7	6.1	3.8	4.1	1.4	2.0	7.2	26.3	783.3	
47.อ.ปัว	Pua	2.1	8.2	6.3	T	2.4	9.1		28.1	753.6	
48.อ.สา	Sa	4.0		5.5					9.5	530.3	
49.อ.นาน้อย	Na Noi	27.0		4.6					31.6	680.1	
50.จ.อุตรดิตถ์	Uttaradit*	32.2	0.3	2.5	1.0	0.2	0.3	41.7	78.2	970.7	+227.4
51.อ.ฟากท่า	Fak Tha	10.0	1.4	5.0					16.4	..	
52.อ.น้ำปาด	Nam Pat	10.0	1.8	15.5	0.9	13.0			41.2	763.5	
53.เขื่อนสิริกิติ์	Sirikit Dam*	57.3	0.8	3.5	1.0	T			62.6	903.2	
54.อ.ท่าปลา	Tha Pla	53.6	2.3	2.1	T				58.0	851.0	
55.อ.ลับแล	Laplae*	47.5		2.3					49.8	..	
56.จ.ตาก	Tak*	4.5	26.1			15.4	12.3	36.7	95.0	703.8	+342.5
57.อ.บ้านตาก	Ban Tak	..	..	..	..	..	20.2	..	20.2	..	
58.อ.แม่สอด	Mae sot*	4.5	7.1	6.5	4.6	26.4	31.2	15.4	95.7	810.0	+107.9
59.อ.อุมผาง	Umphang	..	..	..	..	..	..	..	..	..	
60.จ.สุโขทัย	Sukhothai	26.2		8.3	25.3				59.8	..	
61.อ.สวรรคโลก	Sawankhalok	38.4							38.4	..	
62.อ.กงไกรลาศ	Kong Krailat	68.9		11.8	35.5	12.1			128.3	771.9	
63.จ.พิษณุโลก	Phitsanulok*	24.1	21.2	2.5	0.8	5.0	0.1	T	53.7	857.7	+193.5
64.อ.พรหมพิราม	Phrom Phiram			61.0	5.4				66.4	..	
65.อ.วังทอง	Wang Thong	23.5	67.5	5.3		10.0			108.3	609.3	
66.อ.บางกระทุ่ม	Bang Kratum	10.1	37.5	11.7	2.3				61.6	694.8	
67.จ.กำแพงเพชร	Kamphaeng Phet	34.8		24.2					59.0	685.8	+345.6
68.อ.คลองขลุง	Khlong Khlung	..	..	..	..	..	..	..	..	..	
69.อ.ขาณุวรลักษบุรี	Khanu Woralaksaburi	24.7	17.2	54.1			T		96.0	1283.4	
70.จ.พิจิตร	Phichit		6.7	13.5					20.2	600.4	- 4.4
71.อ.สามง่าม	Sam Ngam		30.0						30.0	..	
72.อ.ตะพานหิน	Taphan Hin			7.4					7.4	486.0	
73.อ.บางมูลนาก	Bang Mun Nak	..	..	..	..	..	..	..	..	..	
74.อ.โพทะเล	Pho Thale	..	..	..	..	..	..	..	...	..	
75.จ.เพชรบูรณ์	Phetchabun*	0.3		18.5			0.4	T	19.2	753.8	+153.5
76.อ.หล่มเก่า	Lom Kao	4.8	5.8	7.6		15.8			33.1	564.1	
77.อ.หล่มสัก	Lom Sak*	3.0	0.3		0.8	0.8	T		4.9	560.4	
78.อ.ชนแดน	Chon Daen			34.4					34.4	675.4	
79.อ.หนองไผ่	Nong Phai	7.5		33.7					41.2	844.6	
80.อ.วิเชียรบุรี	Wichian Buri*			120.7	5.2		4.7	4.3	134.9	883.3	

สถานีตรวจ	Station	วันที่และจำนวนน้ำฝนเป็นมิลลิเมตร Date and amount of rainfall in m.m. กรกฎาคม July							ฝนรวม m.m. Total m.m.	ฝนสะสมตั้งแต่ 1 ม.ค. Accumulative rain-fall Since Jan.1	
		20	21	22	23	24	25	26		ฝนจริง Actual	สูง(+)ต่ำ(-) กว่าปกติ Above(+) Below(-) Normal
ภาคตะวันออกเฉียงเหนือ	**Northeastern Part**										
1.จ.เลย	Loei*	1.0	3.6	T		0.5	0.2	0.7	6.0	896.4	+228.7
2.อ.เชียงคาน	Chiang Khan	18.1			1.3		6.4		25.8	964.8	
3.อ.ท่าลี่	Tha Li	32.4							32.4	..	
4.อ.ด่านซ้าย	Dan Sai	16.7	5.2			5.7	3.8		31.4	..	
5.อ.วังสะพุง	Wang Saphung		5.6			3.2			8.8	..	
6.จ.หนองคาย	Nong Khai*	3.8	3.8	T	T			48.5	56.1	1180.6	+357.3
7.อ.ศรีเชียงใหม่	Si Chiang Mai	3.6		2.2			3.5		9.3	1208.2	
8.อ.โพนพิสัย	Phon Phisai	4.9		3.2					8.1	1396.2	
9.อ.ท่าบ่อ	Tha Bo	0.4	1.1	0.4			21.5		23.4	770.7	
10.จ.อุดรธานี	Udon Thani*		25.7	5.0		10.1	0.6		41.4	1256.4	+582.9
11.อ.เพ็ญ	Phen	13.8			16.8				30.6	885.3	
12.อ.หนองหาน	Nong Han			55.0		25.0	42.5		122.5	..	
13.จ.สกลนคร	Sakon Nakhon*		18.5	6.8		3.8	11.3	0.6	41.0	805.8	- 5.9
14.อ.วานรนิวาส	Wanon Niwat		36.5				11.1		47.6	1077.0	
15.อ.สว่างแดนดิน	Sawang Daen Din		29.4				34.2		63.6	1038.3	
16.อ.พรรณานิคม	Phanna Nikhom		14.1	41.6					55.7	..	
17.จ.นครพนม	Nakhon Phanom*		13.5	19.2		2.2	2.2	18.3	55.4	1368.9	+241.9
18.อ.บ้านแพง	Ban Phaeng	8.2	62.2	6.4	19.5	0.4	21.8		118.5	1275.2	
19.อ.ท่าอุเทน	Tha Uten			66.2			22.0		88.2	1352.1	
20.อ.นาแก	Na Kae					15.5	1.4		16.9	903.0	
21.อ.ธาตุพนม	That Phanom		5.8	1.5		63.4			70.7	870.6	
22.อ.มุกดาหาร	Mukdahan*	1.1	1.3	T	T	29.7	T	52.7	84.8	838.3	+139.6
23.จ.กาฬสินธุ์	Kalasin			44.5		3.2			47.7	864.6	+ 35.3
24.อ.ยางตลาด	Yang Talat	T	T	102.7		5.2	T		107.9	703.1	
25.อ.สหัสขันธ์	Sahatsakhan			43.6					43.6	582.5	
26.อ.กมลาไสย	Kamalasai			33.3		18.4			51.7	788.1	
27.จ.ร้อยเอ็ด	Roi Et*	T		4.5		1.2	T		5.7	681.3	- 17.4
28.อ.โพนทอง	Phon Thong	..	..	..	..	..	..	..	..	..	
29.อ.ธวัชบุรี	Thawatchaburi	..	..	..	..	..	..	..	..	..	
30.อ.อาจสามารถ	At Samat				8.4		77.3		85.7	834.0	
31.อ.เสลภูมิ	Selaphum					3.4			3.4	561.6	
32.จ.จตุรพักตรพิมาน	Chaturaphak Phiman	..	..	..	..	..	..	..	..	..	
33.อ.เกษตรวิสัย	Kaset Wisai				37.0		72.0		109.0	692.0	
34.อ.พนมไพร	Phanom Phrai								0.0	..	
35.อ.สุวรรณภูมิ	Suwannaphum						2.5		2.5	491.2	
36.จ.มหาสารคาม	Maha Sarakham			6.8		8.6			15.4	582.5	- 54.0
37.อ.โกสุมพิสัย	Kosum Phisai*	10.9		15.0		0.3	0.3		26.5	543.4	
38.อ.บรบือ	Borabu			9.3					9.3	680.5	
39.อ.พรหมคีรี	Phayakkhaphum Phisai		0.8						0.8	517.6	
40.จ.ขอนแก่น	Khon Kaen*			12.6		17.4	14.1	0.8	44.9	817.0	+199.0

สถานีฝน	Station	วันที่และจำนวนน้ำฝนเป็นมิลลิเมตร Date and amount of rainfall in m.m. กรกฎาคม July							ฝนรวม มม. Total m.m.	ฝนรวมตั้งแต่ 1 ม.ค. Accumulative rain-fall Since Jan.1	
		20	21	22	23	24	25	26		ฝนจริง Actual	สูง(+)ต่ำ(-) กว่าปกติ Above(+) Below(-) Normal
41.จ.ภูเวียง	Phu Wiang		4.5						4.5	632.8	
42.อ.ชุมแพ	Chum Phae			8.0					8.0	554.4	
43.อ.มัญจาคีรี	Mancha Khiri			29.0	4.2		1.3		34.5	..	
44.อ.จนบท	Chonnabot*			15.5					15.5	467.7	
45.อ.บ้านไผ่	Ban Phai			12.0					12.0	580.3	
46.อ.พล	Phon			18.4					18.4	637.2	
47.จ.ชัยภูมิ	Chaiyaphum*			28.0				5.4	33.4	592.2	+144.1
48.อ.ภูเขียว	Phu Khiao	..	..	..	..	..	..	..	..	..	
49.อ.กอนสวรรค์	Khon Sawan			27.2			T		27.2	598.2	
50.อ.จัตุรัส	Chatturat			12.6					12.6	569.2	
51.อ.บำเหน็จณรงค์	Bamnet Narong			6.8					6.8	379.9	
52.จ.นครราชสีมา	Nakhon Ratchasima*					T	0.1	0.3	0.4	496.1	- 21.4
53.อ.ด่านใหญ่	Dua Yai			16.5					16.5	723.2	
54.อ.คง	Khong			4.7					4.7	897.3	
55.อ.ด่านขุนทด	Dan Khun Thot		4.0	2.2					6.2	..	
56.อ.โนนไทย	Non Thai	11.4		55.8					67.2	669.4	
57.อ.โนนสูง	Non Sung	2.4							2.4	449.9	
58.อ.พิมาย	Phimai								0.0	754.0	
59.อ.สีคิ้ว	Sikhiu								0.0	435.4	
60.อ.สูงเนิน	Sung Noen	18.1							18.1	385.2	
61.อ.ปักธงชัย	Phak Thong Chai			11.0					11.0	454.7	
62.อ.โชคชัย	Chok Chai*	11.1	0.7	4.3		0.2			16.3	479.3	
63.อ.ครบุรี	Khon Buri			7.2					7.2	611.7	
64.จ.บุรีรัมย์	Buri Ram						38.7		38.7	..	..
65.อ.พุทไธสง	Phutthaisong			3.6	4.5		23.5		31.6	..	
66.อ.สตึก	Satuk			2.5					2.5	773.1	
67.อ.ลำปลายมาศ	Lam Plai Mat				26.5				26.5	566.2	
68.อ.นางรอง	Nang Rong*	T		21.5	T	5.3	2.5		29.3	508.1	
69.จ.สุรินทร์	Surin*		0.2		3.5		2.1		5.8	889.1	+362.0
70.อ.รัตนบุรี	Rattanaburi			4.2					4.2	485.7	
71.อ.ท่าตูม	Tha Tum*	0.2					16.7	T	16.9	540.8	
72.อ.ศีขรภูมิ	Sikhoraphum	35.2			25.8				61.0	724.3	
73.อ.ปราสาท	Prasat			2.1	3.2				5.3	690.4	
74.อ.สังขะ	Sangkha	..	..	..	..	..	..	..	..	..	
75.จ.ศรีสะเกษ	Si Sa Ket		15.0		20.2				35.2	751.0	+143.1
76.อ.ราษีไศล	Rasi Salai	..	..	..	..	..	..	..	..	..	
77.อ.อุทุมพรพิสัย	Uthumphon Phisai	..	..	..	..	..	..	..	..	..	
78.อ.กันทรารมย์	Kanthararoa				11.8				11.8	641.9	
79.อ.ขุขันธ์	Khukhan	..	..	..	..	..	..	..	..	..	
80.อ.กันทรลักษ์	Kantharalak	..	..	..	..	..	..	..	..	..	
81.จ.อุบลราชธานี	Ubon Ratchathani*		2.4		11.2			6.2	19.8	891.7	+ 59.2

สถานีฝน	Station	วันที่และจำนวนน้ำฝนเป็นมิลลิเมตร Date and amount of rainfall in m.m. กรกฎาคม July							ฝนรวม m.m. Total m.m.	ฝนรวมตั้งแต่ 1 ม.ค. Accumulative rain-fall Since Jan.1	
		20	21	22	23	24	25	26		ฝนจริง Actual	สูง(+)ต่ำ(-) กว่าปกติ Above(+) Below(-) Normal
82.อ.เขมราฐ	Khemarat		1.7			0.8	13.1		15.6	598.3	
83.อ.อำนาจเจริญ	Amnat Charoen	20.0	10.0	19.3					49.3	661.5	
84.อ.ยโสธร	Yasothon								0.0	427.7	
85.อ.ค้าเขื่อนแก้ว	Khem Khuan Kaeo								0.0	..	
86.อ.ตระการพืชผล	Trakan Phutphom								0.0	609.9	
87.อ.มหาชนะชัย	Maha Chana Chai						2.7		2.7	685.3	
88.อ.เขื่องใน	Khuang Nai				6.0				6.0	414.2	
89.อ.โขงเจียม	Khong Chiam				3.3				3.3	1046.3	
90.อ.เดชอุดม	Det Udom				1.1				1.1	865.0	
ภาคกลาง	Central Part										
1.จ.นครสวรรค์	Nakhon Sawan*			3.9	4.4	0.8	T	4.1	13.2	912.8	+348.8
2.อ.บรรพตพิสัย	Banphot Phisai		13.1	44.3					57.4	758.6	
3.อ.ตากฟ้า	Takfa			52.4					52.4	1047.8	
4.อ.ลาดยาว	Lat Yao	7.3		3.5	4.0				14.8	489.5	
5.อ.ชุมแสง	Chumsaeng			26.1					26.1	398.6	
6.อ.หนองบัว	Nong Bua			67.6					67.6	..	
7.อ.ท่าตะโก	Tha Tako				36.7	26.7			64.4	736.6	
8.อ.พยุหะคีรี	Phayuha Khiri	..	..	..	..	..	..	..	..	..	
9.จ.อุทัยธานี	Uthai Thani	..	..	..	..	..	..	..	..	..	..
10.อ.สว่างอารมณ์	Sawang Arom	..	..	..	..	..	..	..	..	..	
11.อ.หนองฉาง	Nong Chang			8.3	19.4				27.7	935.6	
12.อ.ทัพทัน	Thab Than			13.4	2.4				15.8	864.8	
13.อ.หนองฉายาง	Nong Khayang	..	..	..	..	..	..	..	..	..	
14.อ.บ้านไร่	Ban Rai	..	..	..	..	..	..	..	..	..	
15.จ.ชัยนาท	Chainat			40.0					40.0	641.4	+282.9
16.อ.มโนรมย์	Manorom			12.6					12.6	814.5	
17.อ.วัดสิงห์	Wat Sing					6.3			6.3	725.6	
18.จ.สิงห์บุรี	Sing Buri			33.1	5.0				38.1	784.8	+277.6
19.อ.อินทร์บุรี	In Buri			34.0					34.0	..	
20.อ.บางระจัน	Bang Rachan				35.0				35.0	795.6	
21.อ.พรหมบุรี	Phrom Buri			14.4					14.4	817.1	
22.จ.ลพบุรี	Lopburi*	T		4.4	10.4	4.0	T	38.0	56.8	752.9	+145.2
23.อ.บ้านหมี่	Ban Mi			45.5	2.4				47.9	..	
24.อ.ชัยบาดาล	Chai Badan			1.1	2.0		T		3.2	601.3	
25.อ.บัวชุม	Bua Chum*			12.9	3.1				16.0	431.0	
26.อ.ท่าวุ้ง	Tha Wung			15.8	1.9				17.7	782.7	
27.อ.โคกสำโรง	Khok Samrong			77.8					77.8	..	
28.จ.สุพรรณบุรี	Suphan Buri*			2.0	4.2	T	T	15.9	22.1	579.4	+ 61.2
29.อ.ดอนเจดีย์	Don Chedi	..	..	..	..	..	..	..	..	..	
30.อ.เดิมบางนางบวช	Doembang Nangbuat			30.8					30.8	421.3	
31.อ.สามชุก	Sam Chuk	..	..	..	..	..	..	..	..	..	

สถานีฝน	Station	วันที่และจำนวนน้ำฝนเป็นมิลลิเมตร Date and amount of rainfall in m.m. กรกฎาคม July							ฝนรวม มม. Total m.m.	ฝนรวมตั้งแต่ 1 ม.ค. Accumulative rain-fall Since Jan.1	
		20	21	22	23	24	25	26		ฝนจริง Actual	สูง(+)ต่ำ(-) กว่าปกติ Above(+) Below(-) Normal
32.อ.ศรีประจันต์	Si Prachan	..	..	..	..	..	..	..	..	..	
33.อ.บางปลาม้า	Bang Pla Ma				20.3				20.3	344.2	
34.อ.สองพี่น้อง	Song Phi Nong	..	..	..	..	..	..	..	..	..	
35.จ.อ่างทอง	Ang Thong			16.5	16.2		4.0		36.7	677.4	+ 33.3
36.อ.โพธิ์ทอง	Pho Thong				4.8	0.1	4.2		9.1	588.7	
37.อ.ไชโย	Chaiyo	..	..	..	..	..	..	..	..	..	
38.อ.วิเชียรบุรี	Wiset Chai Chan			28.3	11.4				39.7	..	
39.อ.น้ำโมก	Pa Mok			73.6	27.1		17.9		118.6	751.4	
40.จ.สระบุรี	Saraburi	3.9		5.2	40.5	8.3	17.6		75.5	1418.9	+681.8
41.อ.พระพุทธบาท	Phra Phutthabat			35.3	9.4				44.7	..	
42.อ.บ้านหมอ	Ban Mo	..	..	..	..	..	..	..	..	..	
43.อ.หนองแค	Nong Khae	6.3		2.3	1.8	7.8					
44.อ.แก่งคอย	Kaeng Khoi			23.2	29.9	25.3			89.3	744.5	
45.จ.พระนครศรีอยุธยา	Ayutthaya					1.0			1.0	..	..
46.อ.ท่าเรือ	Tha Rua			31.2	32.8	7.4	2.6		74.0	652.6	
47.อ.ผักไห่	Phak Hai			81.3			15.3		96.9	642.2	
48.อ.บางบาล	Bang Ban			5.8	14.2	6.3	2.5		28.8	939.9	
49.อ.บางไทร	Bang Sai			24.7	11.7	4.3			40.7	974.4	
50.อ.เสนา	Sena			1.3	47.5				48.8	..	
51.อ.บางปะอิน	Bang Pa-in	..	..	..	..	..	..	..	..	..	
52.จ.ปทุมธานี	Pathum Thani	2.5			6.8				9.3	940.8	+208.
53.อ.ธัญบุรี	Thanyaburi	8.8							8.8	837.5	
54.อ.รังสิต	Rangsit	4.3							4.3	903.3	
55.จ.นนทบุรี	Nonthaburi	6.4		3.8	12.4		24.1		46.7	..	.
56.อ.บางบัวทอง	Bang Bua Thong	4.5			10.0		T		14.5	713.1	
57.จ.ธนบุรี	Thon Buri	..	..	..	..	..	..	..	..	..	
58.อ.บางขุนเทียน	Bang Khun Thian	..	..	..	..	..	..	..	..	..	
59.อ.ตลิ่งชัน	Taling Chan	..	..	..	..	..	..	..	..	..	
60.จ.พระนคร	Phra Nakhon*	3.6		14.1	1.4		0.6	23.8	43.5	987.5	+337.1
61.สนามบินดอนเมือง	Don Muang Air-port*	17.3		0.1	6.1		0.6	3.[illegible]	27.7	985.1	+267.6
62.อ.บางเขน	Bang Khen*	26.4	T	4.0	6.2		28.1	4.7	69.[illegible]	77[illegible].0	
63.อ.มีนบุรี	Min Buri	4.8		7.2	6.6		2.0		20.6	..	
64.อ.ลาดกระบัง	Lat Krabang	..	..	..	..	..	..	..	..	..	
65.ศูนย์วิจัยบางนา	Bang Na*	5.4		1.1		1.2	1.7	13.8	23.2	657.7	
66.จ.กาญจนบุรี	Kanchanaburi*	15.0			6.3	0.8		1.2	23.3	544.1	+ 38.1
67.เมืองปิลอก	Pilok	..	..	..	..	..	..	..	..	..	
68.อ.สังขละบุรี	Sangkhla Buri	..	..	..	..	..	..	..	..	..	
69.อ.ทองผาภูมิ	Thong Pha Phum*		0.6	8.6	2.0	3.9	7.4	8.4	30.9	940.4	
70.อ.ศรีสวัสดิ์	Si Sawat	..	..	..	..	..	..	..	..	..	
71.อ.บ่อพลอย	Bo Phloi	..	..	..	..	..	..	..	..	..	
72.อ.ไทรโยค	Sai Yok	..	..	..	..	..	..	..	..	..	

สถานีฝน	Station	วันที่และจำนวนน้ำฝนเป็นมิลลิเมตร Date and amount of rainfall in m.m. กรกฎาคม July							ฝนรวม m.m. Total m.m.	ฝนรวมตั้งแต่ 1 ม.ค. Accumulative rain-fall Since Jan. 1	
		20	21	22	23	24	25	26		ฝนจริง Actual	สูง(+)ต่ำ(-) กว่าปกติ Above(+) Below(-) Normal
73.อ.พนมทวน	Phanom Thuan	10.3							10.3	..	
74.อ.ท่าม่วง	Tha Muang			5.2					5.2	439.2	
75.อ.ท่ามะกา	Tha Maka	..	..	..	..	..	..	..	..	..	
76.จ.นครปฐม	Nakhon Pathom			18.4	3.7	T			22.1	636.9	+ 36.6
77.อ.กำแพงแสน	Kamphaeng Saen	..	..	..	..	..	..	..	..	..	
78.อ.นครชัยศรี	Nakhon Chaisi			34.2	7.1				41.3	..	
79.จ.ราชบุรี	Ratchaburi	..	..	..	..	..	..	..	..	..	
80.อ.บ้านโป่ง	Ban Pong			30.5	19.5				50.0	449.6	
81.อ.โพธาราม	Photharam			68.3					68.3	461.4	
82.อ.ดำเนินสะดวก	Damnoen Saduak	..	..	..	..	..	..	..	..	..	
83.อ.บางคนที	Pak Tho	11.4							11.4	603.9	
84.จ.สมุทรสงคราม	Samut Songkham				4.3				4.3	372.0	- 85.6
85.อ.บางคนที	Bang Khonthi								0.0	299.2	
86.อ.อัมพวา	Amphawa					2.3			2.3	384.9	
87.จ.สมุทรสาคร	Samut Sakhon					1.3			1.3	675.9	+ 59.0
88.จ.สมุทรปราการ	Samut Prakan	2.4				5.9			8.3	725.2	+ 61.5
89.อ.พระประแดง	Phra Pradaeng	..	..	..	..	..	..	..	..	..	
90.อ.บางพลี	Bang Phli		34.8			16.8			51.6	800.4	
ภาคตะวันออก	Eastern Part										
1.จ.นครนายก	Nakhon Nayok		0.5	0.7		1.4			2.6	766.2	-224.8
2.อ.บ้านนา	Ban Na		6.8	4.6	11.2				22.6	878.2	
3.อ.ปากพลี	Pak Phli	..	..	..	..	..	..	..	..	..	
4.จ.ปราจีนบุรี	Prachin Buri*		0.2	T	50.7	6.3	13.6	13.9	84.7	1285.6	+434.8
5.อ.บ้านสร้าง	Ban Sang				6.5		22.2		68.7	858.7	
6.อ.ศรีมหาโพธิ	Si Maha Phot			2.2	18.9	3.0	5.6		29.7	957.8	
7.อ.กบินทร์บุรี	Kabin Buri				1.9	3.7	4.1		9.7	851.1	
8.อ.สระแก้ว	Sakaeo		12.2	8.6	12.2		6.3		39.3	715.7	
9.อ.วัฒนานคร	Watthana Nakhon		2.6				4.2		6.8	711.0	
10.อ.อรัญประเทศ	Aranyaprathet*		12.1	6.9	6.4		0.3	10.2	35.9	575.9	-275.1
11.จ.ฉะเชิงเทรา	Chachoengsao	..	..	..	..	..	..	..	..	..	..
12.อ.บ้านโพธิ์	Ban Pho	..	..	..	..	..	..	..	..	..	
13.จ.ชลบุรี	Chon Buri*		4.8	8.2		38.3	14.1	1.0	66.4	677.5	- 34.2
14.อ.พานทอง	Phan Thong		3.9						3.9	789.3	
15.อ.พนัสนิคม	Phanat Nikhom	..	..	..	..	..	..	..	..	..	
16.อ.บ้านบึง	Ban Bung		6.2	2.2		13.7	8.0		30.1	732.4	
17.อ.เกาะสีชัง	Ko Sichang*					16.8	0.2		17.0	689.2	
18.อ.ศรีราชา	Si Racha		8.1			5.3			13.4	716.1	
19.อ.สัตหีบ	Sattahip*							0.2	0.2	1036.5	+476.4
20.จ.ระยอง	Rayong*								0.0	1091.4	+482.0
21.อ.บ้านค่าย	Ban Khai			19.1					19.1	1033.7	
22.อ.แกลง	Klaeng	1.9	0.7	13.5		3.9	1.0		21.0	1126.6	

สถานีฝน	Station	วันที่และจำนวนน้ำฝนเป็นมิลลิเมตร Date and amount of rainfall in m.m. กรกฎาคม July 20	21	22	23	24	25	26	ฝนรวม ม.ม. Total m.m.	ฝนสะสมตั้งแต่ 1 ม.ค. Accumulative rain-fall Since Jan.1 ฝนจริง Actual	ส่วนเกิน(+) ขาด(-) จากปกติ Above(+) Below(-) Normal
23.จ.จันทบุรี	Chanthaburi*	0.4	5.2	13.0				12.8	31.4	1608.0	+ 55.4
24.อ.ท่าใหม่	Tha Mai	14.0	17.0	7.0					40.7	1365.5	
25.อ.มะขาม	Makham		12.4						12.4	..	
26.อ.ขลุง	Khlung	..	..	..	..	..	..	..	..	..	
27.จ.ตราด	Trat*		24.1	5.8					29.9	2024.5	+915.8
28.อ.เขาสมิง	Khao Saming		4.4						4.4	1571.4	
29.อ.แหลมงอบ	Laem Ngop*		28.6	4.0	1.3				37.9	..	
30.อ.คลองใหญ่	Khlong Yai*		15.4	24.6	1.6		2.2	3.5	47.9	2524.7	+156.7
ภาคใต้	**Southern Part**										
1.จ.เพชรบุรี	Phetchaburi			40.6					40.6	540.7	+157.1
2.อ.บ้านแหลม	Ban Laem	4.2			21.6		4.5		30.5	473.0	
3.อ.บ้านลาด	Ban Lat	5.2		94.5					99.7	454.8	
4.อ.ระนอง	Chumphon	2.3		3.3					5.6	421.4	
5.จ.ประจวบคีรีขันธ์	Prachuap Khiri Khan*	0.2	0.5				T		0.8	830.1	+336.6
6.อ.กุยบุรี	Kui Buri	..	..	..	..	..	..	..	..	..	
7.อ.หัวหิน	Hua Hin*	T		3.5			3.4	0.5	7.4	487.4	+ 57.7
8.จ.ชุมพร	Chumphon*	5.0	0.1	12.2				0.6	17.7	863.1	- 66.2
9.อ.ท่าแซะ	Tha Sae		1.0	1.8					3.3	989.7	
10.อ.สวี	Swi			3.7					3.7	514.1	
11.อ.พังลาน	Lang Suan	10.5							10.5	670.6	
12.จ.สุราษฎร์ธานี	Surat Thani	9.0	0.6	27.0		T	5.6		32.4	795.0	+110.2
13.อ.ไชยา	Chaiya	..	..	..	..	..	..	..	..	..	
14.อ.เกาะสมุย	Ko Samui*	2.0	0.8	0.6				0.1	4.4	1344.9	
15.อ.ทุ่งสง	Thungsong			50.0					50.0	..	
16.อ.บางนราธาร	Ban Na San			14.9	12.3				27.2	..	
17.จ.นครศรีธรรมราช	Nakhon Si Thammarat*	32.5	0.3		12.4			1.0	46.2	1022.9	+ 28.4
18.อ.สิชล	Sichon			4.6	0.6				5.2	932.2	
19.อ.ท่าศาลา	Tha Sala	19.0		6.0					25.0	934.1	
20.อ.ฉวาง	Chawang	34.0		32.1					66.1	578.4	
21.อ.ทุ่งสง	Thung Song	..	..	..	..	..	..	..	..	..	
22.อ.ร่อนพิบูลย์	Ron Phibun	0.1	35.8						35.9	..	
23.อ.ปากพนัง	Pak Phanang				20.0				20.0	..	
24.จ.พัทลุง	Phatthalung			17.3					17.3	834.7	+ 42.0
25.อ.เขาชัยสน	Khao Chaison		0.5	18.9					27.4	..	
26.จ.สงขลา	Songkhla*	0.4	11.0	0.2	3.1		6.8		21.5	588.6	- 12.0
27.อ.รัตภูมิ	Rattaphum			33.0					33.0	869.7	
28.อ.หาดใหญ่	Hat Yai	20.7		14.7					35.4	640.3	
29.อ.สะเดา	Sadao			50.7					50.7	804.5	
30.จ.ปัตตานี	Pattani*	0.4	T	0.6		0.4		2.4	3.8	513.5	+218.1
31.อ.หนองจิก	Nong Chik	..	..	..	..	..	..	..	..	..	
32.อ.ยะหริ่ง	Yaring	21.0							21.0	..	

สถานีฝน	Station	วันที่และจำนวนน้ำฝนเป็นมิลลิเมตร Date and amount of rainfall in m.m. กรกฎาคม July							ฝนรวม มม. Total m.m.	ฝนรวมตั้งแต่ 1 ม.ค. Accumulative rain-fall Since Jan. 1	
		20	21	22	23	24	25	26		ฝนจริง Actual	สูง(+)ต่ำ(-) กว่าปกติ Above(+) Below(-) Normal
33.อ.ปะนาเระ	Panare	2.5	1.8	T					4.3	336.4	
34.จ.ยะลา	Yala	9.9		63.8		16.1			89.8	990.4	
35.อ.เบตง	Betong	18.3		12.7					31.0	1329.9	
36.อ.รัตภูมิ	Rupmang Satar	5.2		6.6	4.9				16.7	815.6	
37.จ.นราธิวาส	Nakathiwat*		0.1			12.6		T	12.7	520.5	-525.9
38.อ.ปิเต๊ะ	Ti-ngo			18.4					18.4	..	
39.อ.รามัน	Ramun		7.0						7.0	796.1	
40.อ.ตากใบ	Tak Bai			10.4					10.4	433.2	
41.จ.ระนอง	Ranong*	6.3	T	1.8	1.6	4.7	13.8	0.6	28.8	2401.6	+ 85.1
42.อ.กระบุรี	Kra Buri	..	..	..	..	..	..	..	..	..	
43.จ.พังงา	Phangnga	8.9		T					8.9	1558.3	+251.7
44.อ.กะปง	Kapong								0.0	1913.5	
45.อ.คะกั่วป่า	Takua Pa			12.4					12.4	2329.0	
46.อ.ท้ายเหมือง	Thai Muang		5.8	29.2		1.5	23.5		60.0	1579.4	
47.อ.คะกั่วทุ่ง	Takua Thung	8.4		0.5					8.9	1470.7	
48.จ.ภูเก็ต	Phuket*	T	4.1	4.9	8.0		T		17.0	1074.9	- 85.4
49.สนามบินภูเก็ต	Phuket Air-port*	T	23.6	32.7	1.2	1.8	44.2	T	103.5	1313.9	
50.อ.ถลาง	Thalang	..	..	..	..	..	..	..	..	..	
51.จ.กระบี่	Krabi	..	..	..	..	..	..	..	..	..	
52.อ.อ่าวลึก	Ao Luk	32.1							32.1	[illegible]	
53.อ.คลองท่อม	Khlong Tom		20.2	T	7.1				27.3	[illegible]	
54.สนามบินตรัง	Trang Air-port*	7.0	4.1	3.2		T		4.7	19.0	[illegible]	
55.อ.สิเกา	Sikao			1.5					1.5	[illegible]	
56.อ.ย่านตาขาว	Yan Ta Khao		53.6						53.6	[illegible]	
57.อ.ปะเหลียน	Palian						T		T	[illegible]	
58.จ.สตูล	Satun		8.4	10.3					18.7	[illegible]	
59.อ.ทุ่งหว้า	Thung Wa								0.0	[illegible]	
60.อ.ละงู	Langu				20.3				20.3	[illegible]	

หมายเหตุ	ช่องว่าง ไม่มีฝนตก	Remark	Blank No rain
	* สถานีตรวจอากาศ		* Synoptic Station
	T* ปริมาณฝนวัดไม่ได้		T Trace
	.. ไม่มีรายงาน		.. No report

อุณหภูมิสูงสุดและต่ำสุดประจำวันที่ ๒๐ — ๒๖ กรกฎาคม ๒๕๑๓

Daily Max. and Min. Temperature 20 - 26 July 1970

สถานี	Station	อุณหภูมิสูงสุดและต่ำสุดเป็นองศา ซ. Max. and Min. Temperature in degree C. 20	21	22	23	24	25	26	เฉลี่ยสูงสุด ต่ำสุด Average Max. Min.	เฉลี่ยในสัปดาห์ Weekly Mean	ค่าปรกติประจำเดือน Monthly Normal
ภาคเหนือ	**Northern Part**										
1.จ.เชียงราย	Chiang Rai	29.3 22.5	26.4 21.9	29.7 21.5	28.0 21.5	27.5 21.4	29.2 21.3	30.0 21.4	28.6 21.6	25.1	26.9
2.จ.แม่ฮ่องสอน	Mae Hong Son	29.0 23.5	27.6 23.3	30.5 23.5	29.2 23.3	26.5 22.7	29.0 22.4	30.5 23.0	28.9 23.1	26.0	27.0
3.จ.เชียงใหม่	Chiang Mai	29.8 23.4	29.2 23.4	30.3 23.4	30.1 23.1	27.5 23.0	29.9 22.1	31.1 22.4	29.7 23.0	26.4	27.4
4.จ.น่าน	Nan	29.7 23.7	27.3 22.7	30.6 23.7	29.6 23.2	29.2 23.1	30.6 23.5	29.8 23.5	29.5 23.3	26.4	27.9
5.อ.ท่าวังผา	Tha Wang Pha	30.1 23.5	26.3 22.8	29.9 22.6	28.3 22.9	27.0 22.7	28.3 23.2	30.0 23.4	28.6 23.0	25.8	..
6.จ.ลำปาง	Lampang	31.2 23.6	30.1 23.8	31.4 23.8	30.4 23.0	30.0 23.2	30.3 23.1	31.1 23.7	30.6 23.5	27.1	27.9
7.อ.แม่สะเรียง	Mae Sariang	27.8 23.3	28.5 22.6	26.8 22.6	27.8 22.4	28.6 22.5	26.7 22.8	30.7 22.5	28.1 22.7	25.4	26.9
8.จ.แพร่	Phrae	30.1 23.4	29.1 22.8	29.8 24.5	29.9 22.6	29.9 22.4	30.3 23.8	31.0 24.0	30.0 23.4	26.7	27.6
9.จ.อุตรดิตถ์	Uttaradit	29.4 23.6	30.6 22.0	30.8 22.6	30.4 23.0	30.4 23.0	30.4 23.0	31.1 23.9	30.4 23.0	26.7	28.5
10.เขื่อนสิริกิติ์	Sirikit Dam	28.5 24.1	30.8 23.0	30.0 23.5	29.3 23.2	30.1 23.6	30.0 23.8	.. ..	29.8 23.5	26.7	..
11.จ.ตาก	Tak	29.7 24.4	30.8 24.0	32.8 24.0	31.0 24.0	28.9 25.0	26.5 23.0	30.1 24.0	30.0 24.1	27.1	28.3
12.จ.พิษณุโลก	Phitsanulok	32.8 25.6	31.6 23.5	32.7 22.5	30.7 23.0	30.7 24.6	31.2 24.0	31.7 25.4	31.6 24.1	27.9	28.5
13.อ.แม่สอด	Mae Sot	28.4 23.1	32.1 23.3	30.0 23.1	29.0 22.7	27.8 22.0	25.0 22.2	29.9 22.4	28.9 22.7	25.8	26.3
14.จ.เพชรบูรณ์	Phetchabun	31.6 24.7	32.5 24.3	32.5 24.5	30.4 21.6	31.7 23.3	30.6 24.2	33.0 24.2	31.8 23.8	27.8	27.5
15.อ.หล่มสัก	Lom Sak	31.2 25.2	31.8 23.2	31.0 23.5	31.0 22.8	31.0 23.5	31.5 23.2	.. 24.5	31.3 23.7	27.5	..
16.อ.วิเชียรบุรี	Wichian Buri	32.4 25.0	33.9 25.2	33.6 24.5	31.9 22.2	32.2 23.9	32.3 24.3	33.1 25.1	32.8 24.3	28.6	..
ภาคตะวันออกเฉียงเหนือ	**Northeastern Part**										
1.จ.หนองคาย	Nong Khai	28.5 24.4	30.3 22.2	30.4 23.4	30.7 23.8	31.0 24.0	.. 23.9	30.8 ..	30.3 23.6	27.0	..
2.จ.เลย	Loei	30.1 24.6	30.4 22.6	30.5 21.7	30.4 23.1	31.5 23.4	30.0 22.7	33.4 23.2	30.9 23.0	27.0	27.5
3.จ.อุดรธานี	Udon Thani	31.5 25.5	30.6 24.5	30.5 21.4	31.0 23.7	31.7 25.0	30.6 22.2	31.7 24.2	31.1 23.8	27.5	28.4
4.จ.นครพนม	Nakhon Phanom	31.9 24.9	31.7 24.6	28.8 22.5	31.2 21.9	32.2 24.7	31.0 23.0	30.3 22.6	31.0 23.5	27.3	27.5
5.จ.สกลนคร	Sakon Nakhon	30.9 25.5	30.8 25.3	28.6 21.6	31.4 22.6	32.4 25.2	30.9 23.6	30.2 22.0	30.7 23.7	27.2	28.0
6.อ.มุกดาหาร	Mukdahan	31.0 26.0	32.0 24.8	31.0 24.5	32.0 23.5	32.3 24.2	31.0 23.2	31.0 24.5	31.5 24.4	28.0	28.0
7.จ.ขอนแก่น	Khon Kaen	31.8 25.0	32.8 25.0	33.3 25.2	31.8 23.0	32.6 24.7	31.5 24.5	32.7 23.0	32.4 24.3	28.4	28.3
8.อ.โกสุมพิสัย	Kosum Phisai	32.8 24.6	32.3 24.0	32.8 24.8	32.3 22.8	33.7 21.6	33.1 24.5	.. 24.3	32.8 23.8	28.3	..
9.จ.ร้อยเอ็ด	Roi Et	32.0 24.8	31.5 25.7	31.5 25.8	31.4 22.5	32.2 24.6	31.5 23.8	32.2 24.4	31.8 24.5	28.2	28.3
10.จ.ชัยภูมิ	Chaiyaphum	31.3 24.6	31.5 24.8	33.2 23.7	30.4 21.6	31.8 23.2	31.2 24.1	33.2 24.5	31.8 23.8	27.8	27.6
11.จ.อุบลราชธานี	Ubon Ratchathani	33.0 25.7	33.0 25.4	31.8 25.5	32.2 24.2	33.0 24.4	31.1 25.4	32.0 24.9	32.3 25.1	28.7	27.9
12.จ.สุรินทร์	Surin	32.8 24.8	32.3 24.3	31.6 25.0	31.6 24.0	32.8 24.0	32.6 24.7	32.6 24.6	32.3 24.5	28.4	28.2
13.อ.ท่าตูม	Tha Tum	33.1 25.7	32.4 24.9	32.1 25.4	32.2 24.6	33.1 25.0	33.0 25.4	32.8 24.3	32.7 25.0	28.9	..
14.อ.บางรอก	Bang Rong	32.9 24.5	31.8 24.3	32.3 23.9	32.9 23.7	33.4 23.8	32.4 23.9	.. 24.0	32.6 24.0	28.3	..

สถานี	Station	อุณหภูมิสูงสุดและต่ำสุดเป็นองศา ซ. Max. and Min. Temperature in degree C.							สูงสุดเฉลี่ยต่ำสุด Average Max. Min.	เฉลี่ยในสัปดาห์ Weekly Mean	ค่าปกติประจำเดือน Monthly Normal
		20	21	22	23	24	25	26			
15.จ.นครราชสีมา	Nakhon Ratchasima	34.2 24.2	33.7 23.8	33.2 23.1	34.9 23.0	35.7 23.3	35.8 23.6	34.6 23.9	34.6 23.6	29.1	28.2
16.อ.โชคชัย	Chok Chai	34.4 23.8	33.3 24.4	33.4 23.8	34.8 24.0	34.4 22.6	34.8 24.4	.. 24.5	34.2 23.9	29.1	..
ภาคกลาง	Central Part										
1.จ.นครสวรรค์	Nakhon Sawan	32.9 22.7	34.1 24.6	34.0 24.0	31.8 23.6	33.7 23.8	32.0 24.0	33.1 23.8	33.1 23.8	28.5	29.0
2.จ.ลพบุรี	Lop Buri	31.7 24.5	32.2 25.0	34.7 25.2	33.0 22.9	33.0 23.8	32.0 24.5	33.0 25.5	32.8 24.5	28.7	28.3
3.จ.สุพรรณบุรี	Suphan Buri	32.6 24.9	32.2 24.7	33.7 24.9	34.0 24.3	34.0 24.0	33.6 24.5	33.6 24.5	33.4 24.5	29.0	28.9
4.จ.กาญจนบุรี	Kanchanaburi	32.8 23.9	31.1 23.2	34.1 23.6	33.2 24.5	33.6 23.0	32.4 24.2	33.8 24.2	33.0 23.8	28.4	28.4
5.อ.ทองผาภูมิ	Thong Pha Phum	29.0 23.5	32.0 22.4	31.5 23.5	28.7 22.0	30.0 22.5	28.7 22.8	28.5 22.5	29.8 22.7	26.3	..
6.สนามบินดอนเมือง	Don Muang Air-port	33.0 24.5	31.1 24.2	34.1 25.0	33.0 24.5	33.2 24.0	33.3 24.7	32.5 25.1	32.9 24.6	28.8	28.8
7.จ.พระนคร	Phra Nakhon	33.0 25.4	32.0 25.1	33.1 26.0	32.4 24.7	33.0 24.5	32.9 24.9	33.0 25.9	32.8 25.2	29.0	28.5
8.ศูนย์วิจัย บางนา	Bang Na	32.4 25.5	31.2 25.1	33.5 26.3	32.2 24.6	32.8 24.8	33.0 25.5	33.2 26.1	32.6 25.4	29.0	..
ภาคตะวันออก	Eastern Part										
1.จ.ปราจีนบุรี	Prachin Buri	33.4 25.9	32.0 25.7	33.3 25.3	33.0 24.4	32.5 23.6	32.6 22.9	31.7 23.1	32.6 24.4	28.5	28.1
2.อ.กบินทร์บุรี	Kabin Buri	32.6 26.0	32.4 24.6	31.8 24.7	31.9 24.2	31.6 23.5	32.5 23.0	.. 23.6	32.1 24.2	28.2	..
3.อ.อรัญประเทศ	Aranyaprathet	33.1 23.5	33.5 24.4	32.4 23.8	32.6 23.0	32.4 22.8	33.2 23.6	32.2 23.2	32.8 23.5	28.2	27.9
4.จ.ชลบุรี	Chon Buri	32.0 24.8	33.9 24.5	32.0 23.2	31.2 22.4	31.8 22.9	31.9 22.0	30.6 23.5	31.9 23.3	27.6	28.4
5.อ.เกาะสีชัง	Ko Si Chang	31.8 25.8	31.5 25.7	31.8 25.7	31.6 25.1	31.6 24.2	31.6 24.5	31.4 25.0	31.6 25.1	28.4	28.8
6.อ.สัตหีบ	Sattahip	32.2 26.9	32.4 27.0	31.5 27.6	31.7 26.3	32.2 26.2	34.1 26.7	32.2 26.9	32.3 26.8	29.6	29.3
7.จ.ระยอง	Rayong	32.1 28.1	33.0 27.8	32.5 28.3	32.0 25.3	.. 24.5	33.0 ..	.. 26.3	32.5 26.7	29.6	..
8.จ.จันทบุรี	Chanthaburi	30.9 23.8	32.3 24.5	29.5 24.4	30.0 23.9	31.4 23.7	31.0 24.3	30.7 24.5	30.8 24.2	27.5	27.4
9.อ.คลองใหญ่	Khlong Yai	31.0 23.4	31.3 23.6	29.4 23.0	30.5 23.0	31.5 22.5	30.5 23.6	30.4 23.7	30.7 23.3	27.0	26.9
ภาคใต้	Southern Part										
1.อ.หัวหิน	Hua Hin	31.8 25.2	30.5 23.5	31.2 25.1	33.3 23.5	31.6 22.6	32.0 24.9	33.9 24.5	32.0 24.2	28.1	28.4
2.จ.ประจวบคีรีขันธ์	Prachuab Khiri Khan	30.6 22.6	31.7 23.0	33.0 24.4	32.2 23.8	33.6 21.9	32.7 24.8	34.0 23.6	32.5 23.4	28.0	28.0
3.จ.ชุมพร	Chumphon	31.3 22.6	31.8 22.5	32.4 23.4	31.3 23.0	32.2 21.8	32.2 23.3	32.5 23.7	32.0 22.9	27.5	27.3
4.จ.สุราษฎร์ธานี	Surat Thani	33.5 23.2	32.5 22.0	34.1 23.0	32.3 22.8	34.3 22.0	32.2 23.0	32.5 23.3	33.1 22.8	28.0	27.8
5.อ.เกาะสมุย	Ko Samui	31.7 24.6	31.0 23.2	31.1 24.5	30.4 24.2	32.3 24.1	30.5 25.3	31.7 25.6	31.2 24.5	27.9	..
6.จ.นครศรีธรรมราช	Nakhon Si Thammarat	33.7 22.6	31.8 22.3	32.2 22.7	32.9 22.9	33.3 22.0	32.8 24.3	34.1 22.8	33.0 22.8	27.9	28.0
7.จ.สงขลา	Songkhla	34.1 23.3	32.5 24.1	30.4 23.6	31.8 22.2	32.9 22.3	32.6 23.7	33.0 23.5	32.5 23.2	27.9	28.4
8.จ.ปัตตานี	Pattani	33.2 23.5	32.2 22.5	31.7 23.0	32.2 22.8	33.0 23.0	34.5 23.0	32.6 24.0	32.8 23.0	27.9	..
9.จ.นราธิวาส	Narathiwat	31.8 21.8	32.6 22.8	30.3 22.9	31.9 21.8	32.0 23.7	32.5 22.7	33.5 24.8	32.1 22.9	27.5	27.3
10.จ.ระนอง	Ranong	30.7 23.2	32.5 22.1	32.0 22.4	31.2 23.0	32.0 21.1	31.9 22.5	32.1 23.5	31.8 22.5	27.2	26.5
11.จ.ภูเก็ต	Phuket	32.2 24.3	31.5 24.7	31.0 24.0	31.0 24.0	31.5 22.8	31.1 23.7	32.2 24.6	31.5 24.0	27.8	27.5
12.สนามบินภูเก็ต	Phuket Air-port	31.4 24.4	30.6 24.4	30.7 23.9	30.2 23.0	30.6 22.1	.. 24.8	30.6 23.4	30.7 23.7	27.2	27.4
13.สนามบินตรัง	Trang Air-port	31.9 23.7	32.7 22.8	31.2 22.9	31.0 23.0	33.4 22.2	33.1 23.1	31.5 23.2	32.1 23.0	27.6	27.2

แก้ไขเพิ่มเติมรายงานอากาศประจำสัปดาห์ฉบับที่ [redacted] เนื่องจากได้รับรายงานภายหลัง

Correction in weekly weather report No. 29/1970 for late report rainfall data

สถานีฝน	Station	วันที่และจำนวนน้ำฝนเป็นมิลลิเมตร Date and amount of rainfall in m.m. กรกฎาคม July							ฝนรวม มม. Total m.m.	ฝนรวมตั้งแต่ 1 ม.ค. Accumulative rain-fall Since Jan.1	
		13	14	15	16	17	18	19		ฝนจริง Actual	สูง(+)ต่ำ(-) กว่าปกติ Above(+) Below(-) Normal
ภาคเหนือ	**Northern Part**										
3.อ.เชียงแสน	Chiang Saen							11.2	75.3	955.4	
4.อ.เชียงของ	Chiang Khong							2.3	57.3	976.5	
5.อ.แม่จัน	Mae Chan					54.2	68.3	22.4	205.8	1597.4	
20.อ.แม่แตง	Mae Taeng							16.1	55.5	655.1	
21.อ.แม่ริม	Mae Rim							13.8	36.0	720.1	
22.อ.สันทราย	San Sai							5.6	30.8	862.9	
23.อ.ดอยสะเก็ด	Doi Saket						13.7	13.0	67.0	596.4	
25.อ.ฮางดง	Hang Dong							3.7	37.7	760.1	
28.อ.จอมทอง	Chom Thong							4.9	15.8	585.6	
29.อ.ฮอด	Hot						6.0	0.5	14.1	543.0	
30.จ.ลำพูน	Lamphun							12.9	32.1	662.3	
31.อ.ป่าซาง	Pa Sang							17.4	64.4	501.4	
37.อ.สบปราบ	Sop Prap							3.1	27.5	589.6	
38.อ.เถิน	Thoen							13.1	29.1	588.5	
39.อ.แม่ทริก	Mae Phrik							11.8	22.8	....	
41.อ.สอง	Song							13.2	30.4	552.5	
43. อ.เด่นชัย	Den Chai							7.1	64.7	716.0	
45.อ.ทุ่งช้าง	Thung Chang							5.9	23.6	686.5	
46.อ.ท่าวังผา	Tha Wang Pha							7.8	14.1	757.0	
47. อ.ปัว	Pua							3.5	17.5	725.5	
51.อ.ฟากท่า	Fak Tha						7.6	2.6	24.2	....	
52.อ.น้ำปาด	Nam Pat							8.9	28.9	722.3	
53. เขื่อนสิริกิติ์	Sirikit Dam							11.3	85.0	840.6	
54.อ.ท่าปลา	Tha Pla					21.2	12.3	21.1	90.6	793.0	
57. อ.บ้านตาก	Ban Tak							13.2	13.2	....	
60.จ.สุโขทัย	Sukhothai					13.2	20.1	17.1	78.7	....	
62. อ.กงไกรลาศ	Kong Krailat							10.2	29.6	646.3	
65.อ.วังทอง	Wang Thong						1.6	3.5	12.5	501.0	
66.อ.บางกระทุ่ม	Bang Kratum						11.6		15.8	635.2	
78.อ.ชนแดน	Chon Daen						10.7		17.3	641.0	
ภาคตะวันออกเฉียงเหนือ	**Northeastern Part**										
2.อ.เชียงคาน	Chiang Khan							25.7	65.9	939.0	
7.อ.ศรีเชียงใหม่	Si Chiang Mai							25.2	79.1	198.9	
8.อ.โพนพิสัย	Phon Phisai							18.3	21.3	388.1	
9.อ.ท่าบ่อ	Tha Bo							17.0	88.5	743.7	
14.อ.วานรนิวาส	Wanon Niwat							10.7	30.5	029.4	

สถานีฝน	Station	วันที่และจำนวนน้ำฝนเป็นมิลลิเมตร Date and amount of rainfall in m.m. กรกฎาคม July							ฝนรวม ม.ม. Total m.m.	ฝนรวมตั้งแต่ 1 ม.ค. Accumulative rain-fall Since Jan. 1	
		13	14	15	16	17	18	19		ฝนจริง Actual	สูง(+)ต่ำ(-)กว่าปกติ Above(+) Below(-) Normal
18. จ.บ้านแพง	Ban Phaeng							2.8	70.8	1156.7	
20. จ.นาแก	Na Kae							3.3	22.0	886.1	
30. จ.อาจสามารถ	At Samat									748.3	
37. จ.โกสุมพิสัย	Kosum Phisai							0.6	19.1	516.9	
53. จ.บัวใหญ่	Bua Yai							11.2	27.4	706.7	
54. จ.คง	Khong							24.3	39.1	892.6	
56. จ.โนนไทย	Non Thai							27.6	27.6	602.2	
58. จ.พิมาย	Phimai							42.5	42.5	754.0	
59. จ.สีคิ้ว	Sikhiu							0.7	8.8	435.4	
62. จ.โชคชัย	Chok Chai							1.4	1.4	463.0	
65. จ.พุทไธสง	Phutthaisong							3.6	3.6	....	
73. จ.ปราสาท	Prasat						4.2		31.5	685.1	
76. จ.ราศีไศล	Rasi Salai						20.8		46.5	457.8	
ภาคกลาง	Central Part										
24. จ.ชัยบาดาล	Chai Badan							0.1	2.9	598.1	
40. จ.สระบุรี	Saraburi						4.0		10.9	1343.4	+662.8
67. เพ็ชรบูรณ์	Pilok					67.8	2.4	8.0	51.2	....	
67. จ.สมุทรสาคร	Samut Sakhon							2.4	18.0	676.4	+100.2
ภาคตะวันออก	Eastern Part										
7. จ.กบินทร์บุรี	Kabin Buri							1.1	29.6	841.4	
28. จ.เขาสมิง	Khao Saming					10.0	21.1	9.2	78.9	867.0	
ภาคใต้	Southern Part										
9. จ.ท่าแซะ	Tha Sae							4.3	44.1	986.4	
16. จ.บ้านนาสาร	Ban Na San							40.1	40.1	....	
18. จ.สิชล	Sichon							17.2	23.7	927.0	
22. จ.ร่อนพิบูลย์	Ron Phibun							36.2	36.2	....	
27. จ.รัตภูมิ	Rattaphum							30.0	30.0	836.7	
34. จ.ยะลา	Yala							5.4	15.7	900.6	
43. จ.พังงา	Phangnga							1.9	67.8	1549.4	+300.5
46. จ.ทายุเหมือง	Thai Muang							4.2	68.6	1519.4	
47. จ.ตะกั่วทุ่ง	Takua Thung							4.2	41.2	1461.8	
53. จ.คลองทอม	Khlong Tom							2.7	86.8	1157.9	
57. จ.ปะเหลียน	Palian							7.9	20.8	1118.0	

พิมพ์ที่ ร.พ. กรมอุตุนิยมวิทยา สำนักนายกรัฐมนตรี

บางกะปิ พระนคร

นาวาโท ธำรง กิติสิน ผู้พิมพ์โฆษณา 2513

กรมอุตุนิยมวิทยา สำนักนายกรัฐมนตรี

รายงานอากาศประจำสัปดาห์ ระหว่างวันที่ ๒๗ กรกฎาคม – ๒ สิงหาคม ๒๕๑๓

และ

การคาดหมายลักษณะอากาศ ระหว่างวันที่ ๓ – ๙ สิงหาคม ๒๕๑๓

ฉบับที่ ๓๑/๒๕๑๓

พลเรือโท สนิท เวสารัชชนันท์

อธิบดีกรมอุตุนิยมวิทยา

ATMOSPHERIC SCIENCES
LIBRARY
E. S. S. A.
U. S. Dept. of Commerce

METEOROLOGICAL DEPARTMENT

OFFICE OF THE PRIME MINISTER

BANGKOK THAILAND

WEEKLY WEATHER REPORT

DURING THE PERIOD 27 JULY – 2 AUGUST 1970

AND

WEATHER OUTLOOK

DURING 3 – 9 AUGUST 1970

No. 31/1970

Sanit Vesa – rajananda

Vice Admiral, Director General

การคาดหมายลักษณะอากาศใน ๗ วันข้างหน้า
ตั้งแต่วันที่ ๓ – ๙ สิงหาคม ๒๕๑๓

ลักษณะทั่วไป

ร่องมรสุมพาดผ่านทางตอนเหนือสุดของประเทศไทย ลักษณะเช่นนี้จะทำให้มีฝนตกชุกในบริเวณประเทศไทยตอนบน โดยเฉพาะภาคเหนือและภาคตะวันออกเฉียงเหนือในสัปดาห์นี้

ภาคเหนือ ภาคตะวันออกเฉียงเหนือ ภาคกลาง ภาคตะวันออก อ่าวไทย ฝั่งตะวันออก	ตลอดสัปดาห์จะมีฝนเกือบทั่วไป โดยเฉพาะภาคเหนือและภาคตะวันออกเฉียงเหนือจะมีฝนมากกว่าภาคอื่น ๆ
อ่าวไทย ฝั่งตะวันตก	ตลอดสัปดาห์จะมีฝนหรือฝนฟ้าคะนองเป็นแห่ง ๆ
ภาคใต้ ฝั่งตะวันตก	ตลอดสัปดาห์จะมีฝนเกือบทั่วไป
พระนคร และ ธนบุรี	ตลอดสัปดาห์จะมีฝนเกือบทั่วไป.

กรมอุตุนิยมวิทยา
๓ ส.ค.๒๓

Weather Outlook for the next seven days
From 3 - 9 August 1970
General Situation

The monsoon trough extends across the extreme north of Thailand. This condition will continue to produce more rains over the Upper Thailand, particularly over the northern and northeastern parts during this week.

Northern Part: Northeastern Part: Central Part: Eastern Part: Gulf of Thailand, East Coast:	Throughout the week, almost widespread rains particularly over the northern and northeastern parts.
Gulf of Thailand, West Coast:	Isolated showers or thundershowers throughout the week.
Southern Thailand, West Coast:	Almost widespread rains throughout the week.
Phra Nakhon & Thonburi:	Almost widespread rains throughout the week.

Meteorological Department
3 / 8 / 1970

สรุปลักษณะอากาศทั่วไปในรอบสัปดาห์

ตั้งแต่วันที่ ๒๗ กรกฎาคม – ๒ สิงหาคม ๒๕๑๓

๑. ในระยะตอนต้นสัปดาห์มรสุมตะวันตกเฉียงใต้ที่ปกคลุมประเทศไทยมีกำลังอ่อนลงโดยทั่วไป แต่ในระยะตอนกลางและปลายสัปดาห์ได้ทวีกำลังแรงขึ้นและร่องความกดอากาศต่ำได้พาดผ่านประเทศไทยตอนบน ลักษณะเช่นนี้ทำให้ในบริเวณตอนบนของประเทศไทยมีฝนลดน้อยลงในระยะตอนต้นสัปดาห์ แต่ได้มีฝนตกหนาแน่นโดยมีฝนหนักเป็นบางแห่งในระยะตอนกลางและปลายสัปดาห์ สำหรับในภาคใต้มีฝนตกทั่วไปตลอดสัปดาห์ โดยเฉพาะในบริเวณฝั่งตะวันตกของภาคซึ่งมีฝนหนักถึงหนักมากหลายแห่ง ปรากฏว่ามีน้ำท่วมอย่างฉับพลันในระยะสั้นในบริเวณจังหวัดภูเก็ตในช่วงตอนกลางสัปดาห์

ในระหว่างสัปดาห์ ปริมาณฝนสูงสุดประจำวันที่ตรวจวัดได้ในภาคต่าง ๆ ของประเทศไทยมีดังนี้.–

ภาคเหนือ	๙๖.๑ มม.	ที่ อ.เมือง	จ.อุตรดิตถ์	เมื่อวันที่ ๒ ส.ค.
ภาคตะวันออกเฉียงเหนือ	๑๒๙.๕ "	ที่ อ.โพนพิสัย	จ.หนองคาย	" ๑ "
ภาคกลาง	๘๐.๓ "	ที่ อ.หนองแค	จ.สระบุรี	" ๓๑ ก.ค.
ภาคตะวันออก	๑๒๔.๒ "	ที่ อ.เขาสมิง	จ.ตราด	" ๓๐ "
ภาคใต้	๑๑๐.๕ "	ที่ อ.ละงู	จ.สตูล	" ๓๐ "

กรมอุตุนิยมวิทยา

๓ ส.ค.๑๓

General Situation

Period 27 July - 2 August 1970

1. In the early part of the week, the southwest monsoon over Thailand was relatively weak but stronger in the middle and latter parts, with the trough of low pressure lying across Upper Thailand. There were less rain over the Upper Thailand in the early part of the week but copious rains with local heavy rainfalls in the middle and latter parts. Throughout the week, there were copious rains over the southern part, particularly in the west coast where heavy to very heavy rainfalls occuring in many provinces. Flash flood was reported at Phuket in the middle part of the week.

2. During the week the heaviest rainfalls in various parts of Thailand were as follows:-

Northern Part	96.1 mm.	at Uttaradit	on 2 August
Northeastern Part	129.5 "	at Phon Phisai	" 1 "
Central Part	80.3 "	at Nong Khae	" 31 July
Eastern Part	124.2 "	at Khao Saming	" 30 "
Southern Part	110.5 "	at La Ngu	" 30 "

Meteorological Department
3 / 8 / 1970

ข่าวอากาศเพื่อการเกษตรประจำสัปดาห์

เมื่อวันที่ ๒๗ กรกฎาคม – ๒ สิงหาคม ๒๕๑๓ มีลักษณะอากาศพอสรุปได้ดังต่อไปนี้.-

ในระยะตอนต้นสัปดาห์มรสุมตะวันตกเฉียงใต้ที่ปกคลุมประเทศไทยมีกำลังอ่อนลงโดยทั่วไป แต่ในระยะตอนกลางและปลายสัปดาห์ได้หวีกำลังแรงขึ้น และร่องความกดอากาศต่ำได้พาดผ่านประเทศไทยตอนบน ลักษณะเช่นนี้ทำให้ในบริเวณตอนบนของประเทศไทยมีฝนลดน้อยลงในระยะตอนต้นสัปดาห์ แต่ได้มีฝนชุกหนาแน่นโดยมีฝนหนักเป็นบางแห่งในระยะตอนกลางและปลายสัปดาห์ สำหรับในภาคใต้มีฝนชุกทั่วไปตลอดสัปดาห์โดยเฉพาะในบริเวณฝั่งตะวันตกของภาคซึ่งมีฝนหนักถึงหนักมากหลายแห่ง ปรากฏว่ามีน้ำท่วมอย่างฉับพลันในระยะสั้นในบริเวณจังหวัดภูเก็ตในช่วงตอนกลางสัปดาห์

<u>ข้อควรทราบ</u>

เนื่องจากร่องมรสุมซึ่งอยู่ในประเทศจีนได้เลื่อนลงมาทางใต้ และในสัปดาห์นี้พาดผ่านอยู่ทางตอนเหนือสุดของประเทศไทย ลักษณะเช่นนี้จะทำให้กลุ่มฝนส่วนใหญ่เลื่อนตามลงมาด้วยอันจะเป็นเหตุให้มีฝนตกชุกมากขึ้น โดยเฉพาะในภาคเหนือและภาคตะวันออกเฉียงเหนือของประเทศไทย สำหรับภาคอื่น ๆ จะมีฝนกระจายเกือบทั่วไป.

กองอากาศเกษตร กรมอุตุนิยมวิทยา

๓ สิงหาคม ๒๕๑๓

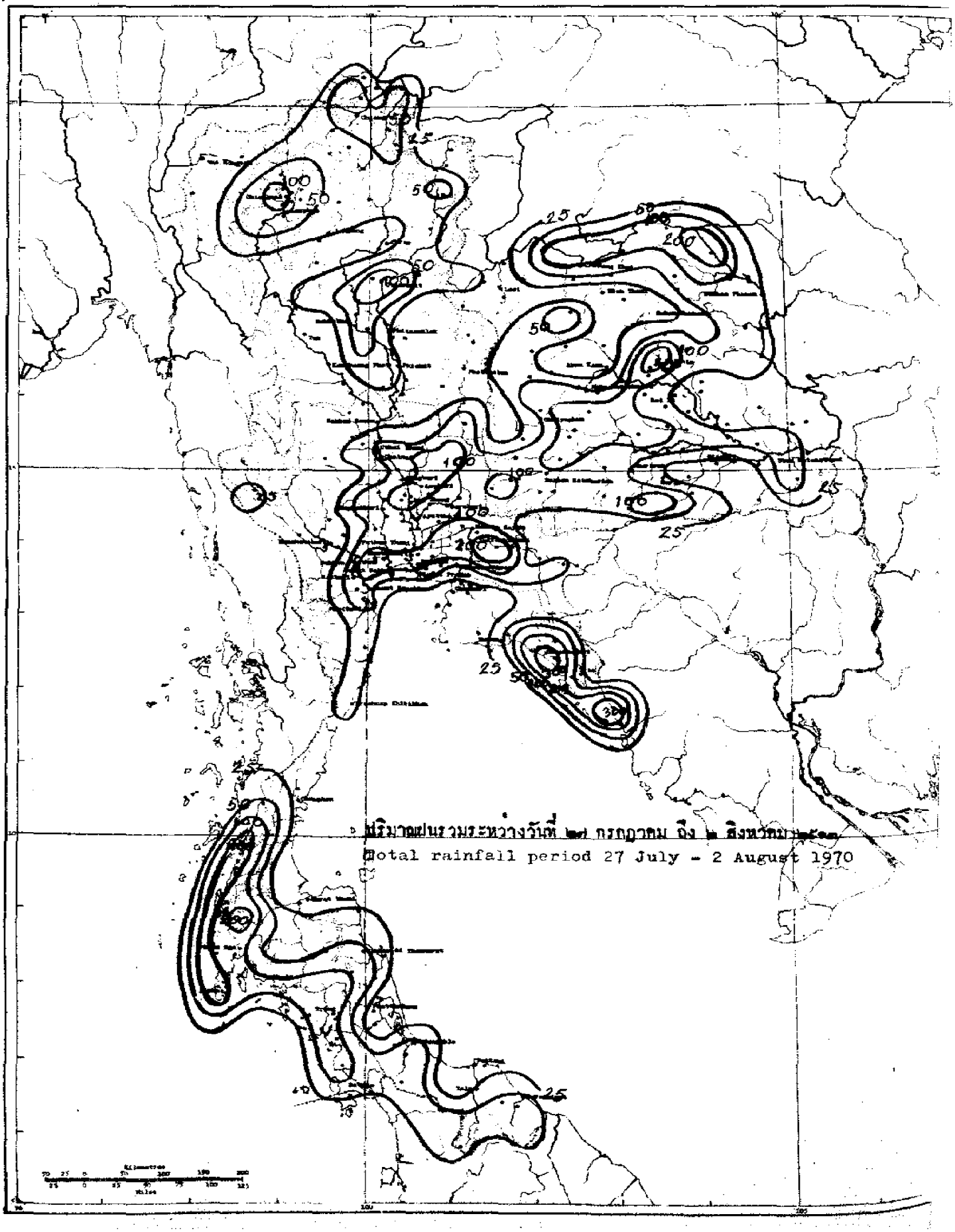
ปริมาณฝนรวมระหว่างวันที่ [illegible] กรกฎาคม ถึง [illegible] สิงหาคม [illegible]
Total rainfall period 27 July - 2 August 1970

สถานีฝน	Station	วันที่และจำนวนน้ำฝนเป็นมิลลิเมตร Date and amount of rainfall in m.m. กรกฎาคม July				สิงหาคม August			ฝนรวม มม. Total m.m.	ฝนรวมตั้งแต่ 1 ม.ค. Accumulative rain-fall Since Jan. 1 ฝนจริง Actual	สูง(+)ต่ำ(-) กว่าปกติ Above(+) Below(-) Normal
		27	28	29	30	31	1	2			
ภาคเหนือ	**Northern Part**										
1. จ.เชียงราย	Chiang Rai*	4.5			58.8	7.8	T	0.6	71.7	1187.1	+285.2
2. อ.แม่สาย	Mae Sai				60.0				60.0	..	
3. อ.เชียงแสน	Chiang Saen				16.3				16.3	1037.5	
4. อ.เชียงของ	Chiang Khong	25.3			29.8	1.0			56.1	1094.4	
5. อ.แม่จัน	Mae Chan	18.2			68.2				86.4	1789.7	
6. อ.แม่สรวย	Mae Suai	22.1			11.2				33.3	994.2	
7. อ.เทิง	Thoeng				30.5	50.2			80.7	1154.9	
8. อ.เชียงคำ	Chiang Kham	11.9			54.3				66.2	1075.8	
9. อ.พาน	Phan				22.5				22.5	..	
10. อ.แม่ใจ	Mae Chai	..	..	..	..	..	..	..	..	..	
11. อ.เวียงป่าเป้า	Wiang Pa Pao	..	..	..	..	..	..	..	..	..	
12. อ.พะเยา	Phayao					32.3			32.3	742.4	
13. จ.แม่ฮ่องสอน	Mae Hong Son*	T	0.3	T	0.3	7.1	0.2		7.9	703.3	+ 91.6
14. อ.ปาย	Pai	..	..	..	..	..	..	..	..	833.3	
15. อ.ขุนยวม	Khun Yuam	..	..	..	..	..	..	..	..	519.1	
16. อ.แม่สะเรียง	Mae Sariang*	2.0		T		7.8	1.0	3.8	14.6	646.2	- 43.6
17. จ.เชียงใหม่	Chiang Mai*	T		1.4	79.5	20.0	1.7	1.0	103.8	942.7	+354.4
18. อ.ฝาง	Fang	3.2			9.4				12.6	791.8	
19. อ.เชียงดาว	Chiang Dao	..	..	..	..	..	..	..	..	..	
20. อ.แม่แตง	Mae Taeng	0.4			9.5	50.6			60.5	769.4	
21. อ.แม่ริม	Mae Rim	3.5			10.2				13.7	771.3	
22. อ.สันทราย	San Sai		5.3		19.6	25.6			50.5	977.6	
23. อ.ดอยสะเก็ด	Doi Saket		12.5			45.3			57.8	682.8	
24. อ.สันกำแพง	San Kamphaeng				40.4				40.4	..	
25. อ.ฮางดง	Hang Dong		20.1		55.2	15.0			90.3	888.2	
26. อ.สารภี	Saraphi				21.8				21.8	513.7	
27. อ.สันป่าตอง	San Pa Tong				21.5	60.0			81.5	..	
28. อ.จอมทอง	Chom Thong	..	..	..	..	15.7	..	..	15.7	622.9	
29. อ.ฮอด	Hot	T				30.5			30.5	581.6	
30. จ.ลำพูน	Lamphun				23.6	39.9			63.5	725.8	
31. อ.ป่าซาง	Pa Sang				23.5	52.1			75.6	593.1	
32. อ.ลี้	Li	..	..	..	..	..	..	..	..	..	
33. จ.ลำปาง	Lampang*		6.2			0.5		4.8	11.5	746.1	+214.1
34. อ.งาว	Ngao	..	..	..	..	..	..	..	..	..	
35. อ.แจ้ห่ม	Chae Hom		6.3						6.3	..	
36. อ.เกาะคา	Ko Kha					4.2			4.2	589.6	
37. อ.สบปราบ	Sop Prap	2.9			3.0		5.7		11.6	612.6	
38. อ.เถิน	Thoen	18.6			15.5	1.8	1.9		37.8	651.7	
39. อ.แม่ทะ	Mae Tha	2.7							2.7	..	

สถานีฝน	Station	วันที่และจำนวนน้ำฝนเป็นมิลลิเมตร Date and amount of rainfall in m.m. กรกฎาคม July				สิงหาคม August			ฝนรวม มม. Total m.m.	ฝนสะสมตั้งแต่ 1 ม.ค. Accumulative rain-fall Since Jan.1	
		27	28	29	30	31	1	2		ฝนจริง Actual	สูง(+)ต่ำ(-)กว่าปกติ Above(+) Below(-) Normal
40.จ.แพร่	Phrae*	1.0			5.5	0.5	0.5	1.5	9.0	763.2	+254.7
41.อ.สอง	Song	..	..	..	..	..	..	..	..	574.7	
42.อ.สูงเม่น	Sung Men	..	..	..	..	..	..	..	..	..	
43.อ.เด่นชัย	Den Chai	4.9				3.9			10.8	767.4	
44.จ.น่าน	Nan*	14.6	1.1	0.2		0.6	0.5	14.0	33.3	839.4	+217.1
45.อ.ทุ่งช้าง	Thung Chang	4.9				4.0			8.9	700.5	
46.อ.ท่าวังผา	Tha Wang Pha*	8.9			11.1		0.4	4.5	24.9	808.2	
47.อ.บ้วง	Pua	20.1			65.7				85.8	842.1	
48.อ.สา	Sa	..	..	..	..	..	..	..	..	..	
49.อ.นาน้อย	Na Noi	..	..	..	..	..	..	..	..	..	
50.จ.อุตรดิตถ์	Uttaradit*	58.5	1.2			1.5		96.1	157.3	1128.0	+343.2
51.อ.ท่าปลา	Pak Tha	19.5					3.1		22.6	..	
52.อ.น้ำปาด	Nam Pat	12.4							12.4	806.9	
53.เขื่อนสิริกิติ์	Sirikit Dam*	15.1	33.4			6.7		31.1	55.2	1006.4	
54.อ.ท่าปลา	Tha Pla	30.4							30.4	960.1	
55.อ.ลับแล	Laplae	20.9							20.9	..	
56.จ.ตาก	Tak*	2.7				T	4.3		7.0	712.8	+328.0
57.อ.บ้านตาก	Ban Tak	2.5	1.8						4.3	..	
58.อ.แม่สอด	Mae sot*			1.1	0.3	0.3			1.7	811.7	+ 12.6
59.อ.อุ้มผาง	Umphang	..	..	..	..	..	..	..	..	..	
60.จ.สุโขทัย	Sukhothai	3.1							3.1	..	..
61.อ.สวรรคโลก	Sawankhalok	28.5				42.5			71.0	..	
62.อ.กงไกรลาศ	Kong Krailat	15.0				37.5			52.5	829.5	
63.จ.พิษณุโลก	Phitsanulok*	27.5	0.2			12.2	0.1	0.3	40.3	898.0	+192.8
64.อ.พรหมพิราม	Phrom Phiram	12.4							12.4	..	
65.อ.วังทอง	Wang Thong	2.1				10.4	7.6		20.1	629.4	
66.อ.บางกระทุ่ม	Bang Kratum	..	..	..	..	..	..	..	..	..	
67.จ.กำแพงเพชร	Kamphaeng Phet	..	..	..	..	..	..	..	..	..	
68.อ.คลองขลุง	Khlong Khlung	..	..	..	..	..	..	..	..	..	
69.อ.ขาณุวรลักษบุรี	Khanu Woralaksaburi	T		22.1					22.1	1318.6	
70.จ.พิจิตร	Phichit					41.3			41.3	641.7	- 11.5
71.อ.สามง่าม	Sam Ngam	..	..	..	..	..	..	..	..	..	
72.อ.ทะพานหิน	Taphan Hin					21.7			21.7	507.7	
73.อ.บางมูลนาก	Bang Mun Nak	..	..	..	..	..	..	..	..	..	
74.อ.โพทะเล	Pho Thale	..	..	..	..	..	..	..	..	..	
75.จ.เพชรบูรณ์	Phetchabun*				T	3.0	4.5	5.6	13.1	788.9	+118.1
76.อ.หล่มเก่า	Lom Kao						6.4		6.4	575.5	
77.อ.หล่มสัก	Lom Sak*					0.6			0.6	566.0	
78.อ.วิเชียรบุรี	Chon Daen					6.1			6.1	882.5	
79.อ.หนองไผ่	Nong Phai					17.8	4.7		22.5	874.6	
80.อ.วิเชียรบุรี	Chaiban Buri*	T			26.0	49.6	11.2	8.5	95.3	972.9	

สถานีฝน	Station	วันที่และจำนวนน้ำฝนเป็นมิลลิเมตร Date and amount of rainfall in m.m. กรกฎาคม July				สิงหาคม August			ฝนรวม ม.ม. Total m.m.	ฝนรวมตั้งแต่ 1 ม.ค. Accumulative rain-fall Since Jan.1 ฝนจริง Actual	สูง(+)ต่ำ(-) กว่าปกติ Above(+) Below(-) Normal
		27	28	29	30	31	1	2			
ภาคตะวันออกเฉียงเหนือ	Northeastern Part										
1.จ.เลย	Loei*	9.1	T		T	7.8		T	16.9	913.3	+200.8
2.อ.เชียงคาน	Chiang Khan	3.0			8.5				11.5	978.2	
3.อ.ท่าลี่	Tha Li	32.4							32.4	..	
4.อ.ด่านซ้าย	Dan Sai	..	..	..	..	..	..	..	..	..	
5.อ.วังสะพุง	Wang Saphung	..	..	..	..	..	..	..	..	..	
6.จ.หนองคาย	Nong Khai*				3.6		26.6	23.3	53.7	1234.3	+326.4
7.อ.ศรีเชียงใหม่	Si Chiang Mai		46.0		1.5		74.5		122.0	1362.0	
8.อ.โพนพิสัย	Phon Phisai				57.0		129.5		186.5	1605.2	
9.อ.ท่าบ่อ	Tha Bo				2.5	1.4	12.8		16.7	823.9	
10.จ.อุดรธานี	Udon Thani*	1.0				0.1		1.1	2.2	1256.6	+543.6
11.อ.เพ็ญ	Phen	..	..	..	..	..	..	..	..	..	
12.อ.หนองหาน	Nong Han	..	..	..	..	..	..	..	..	..	
13.จ.สกลนคร	Sakon Nakhon*	0.5	2.5	T	1.0	12.2	T	1.2	17.4	823.2	- 51.8
14.อ.วานรนิวาส	Wanon Niwat			0.7	1.3	17.2	34.3		53.5	1142.5	
15.อ.สว่างแดนดิน	Sawang Daen Din	..	..	..	..	..	..	..	..	..	
16.อ.พรรณานิคม	Phanna Nikhom		3.9		8.1		1.8		13.8	..	
17.จ.นครพนม	Nakhon Phanom*	T	1.3	1.0	45.1	17.0	1.5	11.6	77.5	1446.4	+205.7
18.อ.บ้านแพง	Ban Phaeng	40.8		44.2	80.9	12.6	89.6		268.3	1552.7	
19.อ.ท่าอุเทน	Tha Uten				64.5		24.7		89.2	1449.5	
20.อ.นาแก	Na Kae	33.3		24.9	23.1				81.3	989.8	
21.อ.ธาตุพนม	That Phanom	..	..	..	..	..	..	..	..	..	
22.อ.มุกดาหาร	Mukdahan*	0.4	0.3	0.5	21.7	60.4	5.0	5.2	93.5	931.8	+173.8
23.จ.กาฬสินธุ์	Kalasin	33.0		60.5	105.7	3.1	16.5		218.8	1084.9	+224.8
24.อ.ยางตลาด	Yang Talat		T	8.2	13.7	T			21.9	725.0	
25.อ.สหัสขันธ์	Sahatsakhan			11.2					11.2	622.0	
26.อ.กมลาไสย	Kamalasai			26.1	16.2		4.2		46.5	834.6	
27.จ.ร้อยเอ็ด	Roi Et*			2.8		12.8	18.4	33.7	64.7	746.0	+ 12.6
28.อ.โพนทอง	Phon Thong	..	..	..	..	..	..	..	..	..	
29.อ.ธวัชบุรี	Thawatchaburi	..	..	..	..	..	..	..	..	..	
30.อ.อาจสามารถ	At Samat				11.3				11.3	845.3	
31.อ.เสลภูมิ	Selaphum	..	..	..	..	..	..	..	..	..	
32.อ.จตุรพักตรพิมาน	Chaturaphak Phiman	..	..	..	..	..	..	..	..	..	
33.อ.เกษตรวิสัย	Kaset Wisai			12.6	88.4				101.0	793.0	
34.อ.ทุ่มเทร	Phanom Phrai				18.0				18.0	..	
35.อ.สุวรรณภูมิ	Suwannaphum				12.0	0.3			12.3	503.5	
36.จ.มหาสารคาม	Maha Sarakham		0.6	48.4	13.2		13.2		75.4	657.9	- 9.8
37.อ.โกสุมพิสัย	Kosum Phisai*			0.6	20.8	3.7	25.8		50.9	595.5	
38.อ.บรบือ	Borabu			T	18.3		10.9		29.2	709.7	
39.อ.พัฒนาคมพิสัย	Phayakkhaphum Phisai				9.4	28.8	70.1		108.3	634.1	
40.จ.ขอนแก่น	Khon Kaen*		0.2		4.6	3.0	0.7	2.7	11.2	628.2	+180.6

สถานีฝน	Station	วันที่และจำนวนน้ำฝนเป็นมิลลิเมตร Date and amount of rainfall in m.m. กรกฎาคม July				สิงหาคม August			ฝนรวม มม. Total m.m.	ฝนรวมตั้งแต่ 1 ม.ค. Accumulative rain-fall Since Jan.1	
		27	28	29	30	31	1	2		ฝนจริง Actual	สูง(+)ต่ำ(-)กว่าปกติ Above(+) Below(-) Normal
41.อ.ภูเวียง	Phu Wiang	10.0		16.8	30.6				57.4	698.0	
42.อ.ชุมแพ	Chum Phae		1.2	0.1	2.8	7.3	1.4		12.8	575.2	
43.อ.มัญจาคีรี	Mancha Khiri	..	..	..	..	..	..	..	..	..	
44.อ.ชนบท	Chonnabot*		7.7		5.5				13.2	546.1	
45.อ.บ้านไผ่	Ban Phai		5.8	54.7	31.0	7.6	3.3		102.4	690.6	
46.อ.พล	Phon			30.0			6.9		36.9	694.6	
47.จ.ชัยภูมิ	Chaiyaphum*		4.0		22.3		T	0.5	27.8	620.0	+147.0
48.อ.ภูเขียว	Phu Khiao	10.9	3.5	13.0	34.0	2.9			64.3	542.3	
49.อ.คอนสวรรค์	Khon Sawan	22.1	T	1.8	29.6				53.5	684.6	
50.อ.จัตุรัส	Chatturat			T	9.4	44.3	T		53.7	633.2	
51.อ.บำเหน็จณรงค์	Bamnet Narong						37.2		37.2	417.1	
52.จ.นครราชสีมา	Nakhon Ratchasima*	T		5.4	0.6	5.5	3.7	11.3	26.5	522.6	- 26.4
53.อ.บัวใหญ่	Bua Yai					34.2			34.2	778.2	
54.อ.ชง	Khong	60.9	T	3.5		55.8			119.7	1052.6	
55.อ.ด่านขุนทด	Dan Khun Thot					82.0			82.0	..	
56.อ.โนนไทย	Non Thai	115.2							115.2	798.1	
57.อ.โนนสูง	Non Sung	11.5							11.5	461.4	
58.อ.พิมาย	Phimai			33.7		19.1			52.8	806.8	
59.อ.สีคิ้ว	Sikhiu				54.2	57.6	24.8		136.6	593.9	
60.อ.สูงเนิน	Sung Noen	..	..	..	..	..	..	..	..	..	
61.อ.ปักธงชัย	Phak Thong Chai			9.9	22.8				32.7	487.4	
62.อ.โชคชัย	Chok Chai*		13.2	31.9		0.3	31.6		77.0	556.6	
63.อ.ครบุรี	Khon Buri	1.9					2.2		4.1	615.8	
64.อ.บุรีรัมย์	Buri Ram	..	..	..	..	..	..	..	..	..	
65.อ.ชุมพวง	Phutthaisong			9.5			9.6		19.1	..	
66.อ.สตึก	Satuk						16.1		16.1	789.2	
67.อ.ลำปลายมาศ	Lam Plai Mat	..	..	..	..	..	..	..	..	..	
68.อ.นางรอง	Nang Rong*	4.0	8.0		66.8				78.8	586.9	
69.จ.สุรินทร์	Surin*			T	1.2	8.7	16.3	9.7	35.9	925.0	+372.0
70.อ.รัตนบุรี	Rattanaburi	..	..	..	..	..	..	..	..	..	
71.อ.ท่าตูม	Tha Tum*			1.7	51.8		T	3.2	56.7	597.5	
72.อ.ศีขรภูมิ	Sikhoraphum					34.5			34.5	758.8	
73.อ.ปราสาท	Prasat				7.5	99.7			107.2	813.3	
74.อ.สังขะ	Sangkha	..	..	..	..	..	..	..	..	..	
75.จ.ศรีสะเกษ	Si Sa Ket			17.0					17.0	768.0	+119.2
76.อ.ราษีไศล	Rasi Salai			31.1	10.9				42.0	499.8	
77.อ.อุทุมพรพิสัย	Uthumphon Phisai	..	..	..	..	..	..	..	..	..	
78.อ.กันทรารมย์	Kantharalom			12.0					12.0	663.8	
79.อ.ขุขันธ์	Khukhan			30.5					30.5	556.4	
80.อ.กันทรลักษ์	Kantharalak	..	..	..	..	..	..	..	..	..	
81.จ.อุบลราชธานี	Ubon Ratchathani*		4.6	11.5	2.6	8.0	0.5	45.9	73.1	964.8	+ 56.9

สถานีฝน	Station	วันที่และจำนวนน้ำฝนเป็นมิลลิเมตร Date and amount of rainfall in m.m. กรกฎาคม July				สิงหาคม August			ฝนรวม มม. Total m.m.	ฝนรวมตั้งแต่ 1 ม.ค. Accumulative rain-fall Since Jan. 1 ฝนจริง Actual	สูง(+)ต่ำ(-) กว่าปกติ Above(+) Below(-) Normal
		27	28	29	30	31	1	2			
82.อ.เขมราฐ	Khemarat			1.6	2.2	8.5	16.1		28.4	633.1	
83.อ.อำนาจเจริญ	Amnat Charoen			3.0			22.5		25.5	687.0	
84.อ.ยโสธร	Yasothon	..	..	..	..	..	..	..	..	..	
85.อ.ค้าเขื่อนแก้ว	Khan Khuan Kaeo	..	..	..	..	..	..	..	..	..	
86.อ.ตระการพืชผล	Trakan Phutphon			6.4	19.0	2.8	30.0		58.2	868.1	
87.อ.มหาชนะชัย	Maha Chana Chai				10.7		7.5		18.2	710.8	
88.อ.เขื่องใน	Khuang Nai			5.4		2.1	60.1		67.6	481.8	
89.อ.โขงเจียม	Khong Chiam				8.5				8.5	1058.0	
90.อ.เดชอุดม	Det Udom	15.5			49.3	20.2			85.0	950.0	
<u>ภาคกลาง</u>	<u>Central Part</u>										
1.จ.นครสวรรค์	Nakhon Sawan*					6.1		4.1	10.2	923.0	+324.1
2.อ.บรรพตพิสัย	Banphot Phisai		3.6			5.3			8.9	767.5	
3.อ.ตากฟ้า	Takhli					34.2	15.4		49.6	1097.4	
4.อ.ลาดยาว	Lat Yao		2.4						2.4	491.9	
5.อ.ชุมแสง	Chumsaeng					4.3			4.3	402.9	
6.อ.หนองบัว	Nong Bua	..	..	..	..	..	..	..	..	..	
7.อ.ท่าตะโก	Tha Tako					38.4			38.4	805.1	
8.อ.พยุหะคีรี	Phayuha Khiri		9.8						9.8	530.2	
9.จ.อุทัยธานี	Uthai Thani		8.8						8.8	..	..
10.อ.สว่างอารมณ์	Sawang Arom	..	..	..	..	..	..	..	..	..	
11.อ.หนองฉาง	Nong Chang			22.1					22.1	970.0	
12.อ.ทัพทัน	Thab Than			4.1		4.2			8.3	887.3	
13.อ.หนองขาหย่าง	Nong Khayang	..	..	..	..	..	..	..	..	..	
14.อ.บ้านไร่	Ban Rai					16.5	8.7		25.2	901.0	
15.จ.ชัยนาท	Chainat	14.1				10.0			24.1	675.9	+ 68.0
16.อ.มโนรมย์	Manorom			8.6		3.8			12.4	846.6	
17.อ.วัดสิงห์	Wat Sing	9.5				4.5	2.5		16.5	754.3	
18.จ.สิงห์บุรี	Sing Buri	6.1	21.1		12.1	30.9	20.8		91.0	893.5	+348.2
19.อ.อินทร์บุรี	In Buri			4.4			48.4		52.8	..	
20.อ.บางระจัน	Bang Rachan		9.7			19.3	31.6		60.6	882.9	
21.อ.พรหมบุรี	Phrom Buri	5.8	75.5	8.3	52.4	21.0	27.6		190.6	1026.5	
22.จ.ลพบุรี	Lopburi*	2.8	43.1	1.5	0.2	22.2	36.8	19.2	126.8	879.7	+233.8
23.อ.บ้านหมี่	Ban Mi		4.4		25.7	26.0	46.6		102.7	..	
24.อ.ชัยบาดาล	Chai Badan				34.5				34.5	658.2	
25.อ.บัวชุม	Bua Chum*	T				5.3			5.3	436.3	
26.อ.ท่าวุ้ง	Tha Wung	3.2	59.9	7.6		12.7			83.4	873.0	
27.อ.โคกสำโรง	Khok Samrong		18.6						18.6	..	
28.จ.สุพรรณบุรี	Suphan Buri*	26.8	T	T	T	1.8	22.2	3.6	56.4	635.8	+ 81.5
29.อ.ดอนเจดีย์	Don Chedi	..	..	..	..	..	..	..	..	..	
30.อ.เดิมบางนางบวช	Doembang Nangbuat		63.4						63.4	520.4	
31.อ.สามชุก	Sam Chuk	..	..	..	..	..	..	..	..	..	

สถานีฝน	Station	วันที่และจำนวนน้ำฝนเป็นมิลลิเมตร Date and amount of rainfall in m.m. กรกฎาคม July				สิงหาคม August			ฝนรวม ม.ม. Total m.m.	ฝนรวมตั้งแต่ 1 ม.ค. Accumulative rain-fall Since Jan.1 ฝนจริง Actual	สูง(+)ต่ำ(-)กว่าปกติ Above(+) Below(-) Normal
		27	28	29	30	31	1	2			
32.อ.ศรีประจันต์	Si Prachan	..	..	..	..	..	..	..	..	..	
33.อ.บางปลาม้า	Bang Pla Ma	8.2				10.7	20.9		39.8	388.1	
34.อ.สองพี่น้อง	Song Phi Nong				6.5	22.0	27.5		56.0	..	
35.จ.อ่างทอง	Ang Thong						7.0		7.0	716.4	+ 15.5
36.อ.โพธิ์ทอง	Pho Thong						37.4		37.4	626.1	
37.อ.ไชโย	Chaiyo	..	..	..	..	..	..	..	..	..	
38.อ.วิเศษชัยชาญ	Wiset Chai Chan						33.0		33.0	..	
39.อ.ป่าโมก	Pa Mok	16.3					14.5		30.8	796.4	
40.จ.สระบุรี	Saraburi	1.5	22.9	3.7	4.1	3.9			36.1	1568.4	+787.4
41.อ.พระพุทธบาท	Phra Phutthabat	..	..	..	..	..	..	..	..	..	
42.อ.บ้านหมอ	Ban Mo	..	..	..	..	..	..	..	..	..	
43.อ.หนองแค	Nong Khae					80.3			80.3	796.5	
44.อ.แก่งคอย	Kaeng Khoi	4.8		48.5			1.6		54.9	799.4	
45.จ.พระนครศรีอยุธยา	Ayutthaya					4.2	6.2		10.4	..	..
46.อ.ท่าเรือ	Tha Rua	13.7				22.6			36.3	713.1	
47.อ.ผักไห่	Phak Hai	8.5				7.5	17.0		33.0	709.7	
48.อ.บางบาล	Bang Ban	48.2			4.2	8.3			60.7	1038.9	
49.อ.บางไทร	Bang Sai			1.7	3.0				4.7	983.8	
50.อ.เสนา	Sena	53.1			T	2.5			65.6	..	
51.อ.บางปะอิน	Bang Pa-in			8.3					8.3	722.4	
52.จ.ปทุมธานี	Pathum Thani				9.7	2.3	4.7		16.7	967.5	+188.3
53.อ.ธัญบุรี	Thanyaburi			28.1	81.2		32.4		141.7	994.9	
54.อ.รังสิต	Rangsit			32.2	59.4	4.6	31.1		127.3	1044.4	
55.จ.นนทบุรี	Nonthaburi			12.6					12.6	..	..
56.อ.บางบัวทอง	Bang Bua Thong	T	T	1.5	16.5	4.2	1.9		24.1	744.8	
57.จ.ธนบุรี	Thon Buri	2.7		76.3	13.6	2.3	3.2		98.1	815.5	+254.1
58.อ.บางขุนเทียน	Bang Khun Thian	..	..	..	..	..	..	..	..	..	
59.อ.ตลิ่งชัน	Taling Chan	..	..	..	..	..	..	..	..	..	
60.จ.พระนคร	Phra Nakhon*	0.2	T	29.5	4.6	32.8	9.1	33.6	109.8	1097.3	+399.1
61.สนามบินดอนเมือง	Don Muang Air-port*		0.1	8.5	16.9	18.7	11.4	0.1	55.7	1040.8	+282.5
62.อ.บางเขน	Bang Khen*			17.7	30.4	1.8	29.9	1.5	83.1	857.3	
63.อ.มีนบุรี	Min Buri	14.9			20.0				34.9	..	
64.อ.ลาดกระบัง	Lat Krabang					17.1	12.5		29.6	..	
65.ศูนย์วิจัยบางนา	Bang Na*			6.7	3.7	15.3	1.2	6.8	33.7	691.4	
66.จ.กาญจนบุรี	Kanchanaburi*	1.1		4.0	0.8	5.0	2.5	9.0	22.4	566.5	+ 35.8
67.เมืองปิลอก	Pilok	..	..	..	..	..	..	..	..	..	
68.อ.สังขละบุรี	Sangkhla Buri	..	..	..	..	..	..	..	..	..	
69.อ.ทองผาภูมิ	Thong Pha Phum*	2.4	0.2	20.6	0.4		5.5	4.3	33.4	973.8	
70.อ.ศรีสวัสดิ์	Si Sawat	..	..	..	..	..	..	..	..	..	
71.อ.บ่อพลอย	Bo Phloi	..	..	..	..	..	..	..	..	..	
72.อ.ไทรโยค	Sai Yok	..	..	..	..	..	..	..	..	..	

สถานีฝน	Station	วันที่และจำนวนน้ำฝนเป็นมิลลิเมตร Date and amount of rainfall in m.m. กรกฎาคม July				สิงหาคม August			ฝนรวม มม. Total m.m.	ฝนรวมตั้งแต่ 1 ม.ค. Accumulative rain-fall Since Jan.1 ฝนจริง Actual	สูง(+)ต่ำ(-) กว่าปกติ Above(+) Below(-) Normal
		27	28	29	30	31	1	2			
73.จ.พนมทวน	Phanom Thuan				22.8				22.8	..	
74.จ.ท่าม่วง	Tha Muang			5.0		10.0			15.0	454.2	
75.จ.ท่ามะกา	Tha Maka	..	..	..	..	..	..	..	..	..	
76.จ.นครปฐม	Nakhon Pathom	5.1		15.5	49.0	25.7	27.8		123.1	765.9	+139.5
77.จ.กำแพงแสน	Kamphaeng Saen	..	..	..	..	..	..	..	..	..	
78.จ.นครชัยศรี	Nakhon Chaisi			1.5	15.1				16.6	..	
79.จ.ราชบุรี	Ratchaburi	4.1		15.3	3.5	26.7			49.6	411.6	- 98.8
80.จ.บ้านโป่ง	Ban Pong					51.5	3.4		54.9	504.5	
81.จ.โพธาราม	Photharam			34.9	26.7	3.3	44.3		109.2	570.6	
82.จ.ดำเนินสดวก	Damnoen Saduak			15.7	25.1				40.8	343.7	
83.จ.ปากท่อ	Pak Tho			35.0	31.0				66.0	683.3	
84.จ.สมุทรสงคราม	Samut Songkham			30.7	2.8				33.5	419.6	- 58.0
85.จ.บางคนที	Bang Khonthi			29.8	9.6				39.4	345.9	
86.จ.อัมพวา	Amphawa	1.2		28.5	2.9				32.6	426.0	
87.จ.สมุทรสาคร	Samut Sakhon			9.8	15.2	1.2			26.2	718.5	+ 62.9
88.จ.สมุทรปราการ	Samut Prakan				9.2	12.2			21.4	746.6	+ 73.1
89.จ.พระประแดง	Phra Pradaeng	..	..	..	..	..	..	..	..	..	
90.จ.บางพลี	Bang Phli				35.8	43.7			79.5	879.9	
<u>ภาคตะวันออก</u>	<u>Eastern Part</u>										
1.จ.นครนายก	Nakhon Nayok		0.1	0.6					0.7	766.9	-309.6
2.จ.บ้านนา	Ban Na					74.3	98.4		172.7	1121.3	
3.จ.ปากพลี	Pak Phli		32.2						32.2	803.1	
4.จ.ปราจีนบุรี	Prachin Buri*		97.9	0.3	17.2	19.7	48.4	29.7	213.2	1499.0	+484.8
5.จ.บ้านสร้าง	Ban Sang	38.0	7.4			15.8	24.1		85.3	956.8	
6.จ.ศรีมหาโพธิ	Si Maha Phot		110.8	0.6	64.3		37.5		213.2	1152.8	
7.จ.กบินทร์บุรี	Kabin Buri			10.7					10.7	861.8	
8.จ.สระแก้ว	Sakaeo		1.2		7.4	0.9	0.2		9.7	726.9	
9.จ.วัฒนานคร	Watthana Nakhon				63.6	3.2			66.8	787.0	
10.จ.อรัญประเทศ	Aranyaprathet*		T	T	4.3	T	T	19.1	23.4	599.3	-311.6
11.จ.ฉะเชิงเทรา	Chachoengsao	7.3				24.4			31.7	735.8	+ 73.9
12.จ.บ้านโพธิ์	Ban Pho	..	..	..	..	..	..	..	..	..	
13.จ.ชลบุรี	Chon Buri*			0.3	T		3.5	8.5	12.3	689.6	- 55.5
14.จ.พานทอง	Phan Thong	26.4							26.4	815.7	
15.จ.พนัสนิคม	Phanat Nikhom	..	..	..	..	..	..	..	..	..	
16.จ.บ้านบึง	Ban Bung						5.4		5.4	737.8	
17.จ.เกาะสีชัง	Ko Sichang*				6.3	5.0	2.0	0.3	11.6	700.8	
18.จ.ศรีราชา	Si Racha								0.0	716.1	
19.จ.สัตหีบ	Sattahip*			T		T		3.2	3.2	1039.7	+458.6
20.จ.ระยอง	Rayong*			3.7	T	5.0			8.7	1106.6	+452.5
21.จ.บ้านค่าย	Ban Khai					10.1			10.1	1067.4	
22.จ.แกลง	Klaeng	14.2	1.6	14.3	6.2	3.7	9.7		49.7	1178.3	

สถานีฝน	Station	วันที่และจำนวนน้ำฝนเป็นมิลลิเมตร Date and amount of rainfall in m.m. กรกฎาคม July				สิงหาคม August			ฝนรวม มม. Total m.m.	ฝนรวมตั้งแต่ 1 ม.ค. Accumulative rain-fall Since Jan.1	
		27	28	29	30	31	1	2		ฝนจริง Actual	สูง(+)ต่ำ(-) กว่าปกติ Above(+) Below(-) Normal
23.จ.จันทบุรี	Chanthaburi*	1.3	6.2	105.1	54.5	37.0	51.4	77.7	333.2	1942.1	+274.3
24.อ.ท่าใหม่	Tha Mai			57.5	20.5	88.1	79.1		245.2	1630.7	
25.อ.มะขาม	Makham	..	..	..	..	..	..	..	..	..	
26.อ.ขลุง	Khlung	..	..	..	..	..	..	..	..	..	
27.จ.ตราด	Trat	8.2		94.7	31.2	17.4	32.9		184.4	3014.7	+967.2
28.อ.เขาสมิง	Khao Saming	T		16.3	124.2				140.5	2016.2	
29.อ.แหลมงอบ	Laem Ngop*		7.0	84.5	75.5				167.0	..	
30.อ.คลองใหญ่	Khlong Yai*	1.5	4.9	106.3	88.6	26.9	37.3	39.0	304.5	2829.2	+259.5
<u>ภาคใต้</u>	<u>Southern Part</u>										
1.จ.เพชรบุรี	Phetchaburi	..	..	..	..	..	..	..	..	..	
2.อ.บ้านแหลม	Ban Laem	0.2	1.4	0.9	36.0	17.0			55.5	528.6	
3.อ.บ้านลาด	Ban Lat	42.5							42.5	497.3	
4.อ.ชะอำ	Cha-am	11.7		3.2					14.9	436.3	
5.จ.ประจวบคีรีขันธ์	Prachuap Khiri Khan*	2.3				T	22.7	3.6	28.6	858.7	+348.9
6.อ.กุยบุรี	Kui Buri	..	..	..	..	..	..	..	..	..	
7.อ.หัวหิน	Hua Hin*	3.0	T	0.3		11.6	3.7	9.1	27.7	495.1	+ 63.8
8.จ.ชุมพร	Chumphon*	T	0.1	2.2	0.2	6.9	2.6	1.2	13.2	876.3	-100.5
9.อ.ท่าแซะ	Tha Sae			2.6		6.3			8.9	998.6	
10.อ.สวี	Sawi		2.4		2.6				5.0	519.1	
11.อ.หลังสวน	Lang Suan		3.5			3.8			7.3	677.9	
12.จ.สุราษฎร์ธานี	Surat Thani		3.5		T	1.0	0.3	0.5	5.3	710.3	+ 87.0
13.อ.ไชยา	Chaiya					21.8			21.8	..	
14.อ.เกาะสมุย	Ko Samui*		3.0	0.1	0.1	6.1	3.2		12.5	1257.4	
15.อ.พุนพิน	Phunphin	..	..	..	..	..	..	..	..	..	
16.อ.บ้านนาสาร	Ban Na San		12.7	7.2		21.3			41.2	..	
17.จ.นครศรีธรรมราช	Nakhon Si Thammarat*	0.5	36.8	0.1	7.7	5.4	9.9	0.4	60.8	1083.7	+ 64.0
18.อ.สิชล	Sichon	2.0	2.1			34.0			38.1	989.2	
19.อ.ท่าศาลา	Tha Sala	15.0				31.3			46.3	1007.6	
20.อ.ฉวาง	Chawang	5.5	4.3	24.6			32.5		66.9	681.8	
21.อ.ทุ่งสง	Thung Song	..	..	..	..	..	..	..	..	..	
22.อ.ร่อนพิบูลย์	Ron Phibun		9.4	0.5		5.9			15.8	..	
23.อ.ปากพนัง	Pak Phanang		45.2						45.2	..	
24.จ.พัทลุง	Phatthalung				9.1				9.1	633.8	+ 22.6
25.อ.เขาชัยสน	Khao Chaison		12.1		12.2				24.3	..	
26.จ.สงขลา	Songkhla*		35.0		7.3	12.6	6.2		61.3	641.9	+ 22.5
27.อ.รัตภูมิ	Rattaphum	9.0	6.0		32.0				47.0	916.7	
28.อ.หาดใหญ่	Hat Yai	22.7	15.3		32.8				70.8	740.1	
29.อ.สะเดา	Sadao	65.2	8.3						73.5	678.0	
30.จ.ปัตตานี	Pattani*	2.4	12.1		6.0	1.9	T		22.4	635.9	+208.0
31.อ.หนองจิก	Nong Chik	..	..	..	..	..	..	..	..	..	
32.อ.ยะหริ่ง	Yaring		26.4						26.4	..	

สถานีฝน	Station	วันที่และจำนวนน้ำฝนเป็นมิลลิเมตร Date and amount of rainfall in m.m. กรกฎาคม July				สิงหาคม August			ฝนรวม ม.ม. Total m.m.	ฝนรวมตั้งแต่ 1 ม.ค. Accumulative rain-fall Since Jan. 1 ฝนจริง Actual	สูง(+)ต่ำ(-) กว่าปกติ Above(+) Below(-) Normal
		27	28	29	30	31	1	2			
33.อ.ปะนาเระ	Panare		5.0		30.1	1.7	1.9		38.7	375.1	
34.จ.ยะลา	Yala		40.3		1.2	T			41.5	1031.9	..
35.อ.เบตง	Betong	11.2	28.6	31.3					71.1	1401.0	
36.อ.บันนังสตา	Bannang Satar	67.1	7.2				3.9		78.2	926.7	
37.จ.นราธิวาส	Narathiwat*	0.2	47.1	0.5			0.4	0.7	48.9	569.4	-518.9
38.อ.ยี่งอ	Yi-ngo		32.4						32.4	..	
39.อ.รามัน	Ramae		41.0						41.0	867.1	
40.อ.ตากใบ	Tak Bai		8.2		16.3				24.5	497.2	
41.จ.ระนอง	Ranong*	10.8	37.2	38.2	83.7	9.0	50.3	15.6	244.8	2646.4	+178.2
42.อ.กระบุรี	Kra Buri		10.3	29.2	15.2		31.2		85.9	..	
43.จ.พังงา	Phangnga	29.5		39.6	61.8	14.1	21.0		166.0	1724.3	+370.6
44.อ.กะปง	Kapong		76.3	47.3	42.9	42.6			209.1	2122.6	
45.อ.ตะกั่วป่า	Takua Pa		36.9	45.6	52.3				134.8	2170.2	
46.อ.ท้ายเหมือง	Thai Muang	5.3	38.8	90.2	39.8	15.3	10.6		200.0	1785.0	
47.อ.ตะกั่วทุ่ง	Takua Thung		1.8	57.6	50.7	8.9	16.6		135.6	1606.3	
48.จ.ภูเก็ต	Phuket*	6.0	38.0	70.8	71.2	8.4	16.6	7.0	218.0	1292.9	+ 95.4
49.สนามบินภูเก็ต	Phuket Air-port*	0.4	66.4	36.0	47.3	15.8	31.2	22.4	219.5	1539.4	
50.อ.ถลาง	Thalang	..	..	44.0	..	..	..	..	44.0	..	
51.จ.กระบี่	Krabi	66.3	2.9	3.2	25.1	5.9	29.0		132.4	923.3	
52.อ.อ่าวลึก	Ao Luk			52.7	26.6	9.8	15.0		104.1	..	
53.อ.คลองท่อม	Khlong Tom		4.2	33.3	37.1	7.6	49.6		131.8	1317.0	
54.สนามบินตรัง	Trang Air-port*	8.8	8.1	13.6	43.3	29.3	24.1	0.8	128.0	1067.6	-221.1
55.อ.สิเกา	Sikao		12.1	5.6	52.7	17.5	7.2		95.1	1267.7	
56.อ.ย่านตาขาว	Yan Ta Khao	54.3		31.1	37.1	30.9			153.4	..	
57.อ.ปะเหลียน	Palian	5.6	16.8	8.3	45.3	35.2	10.4		121.6	1239.6	
58.จ.สตูล	Satun			13.8					13.8	..	..
59.อ.ทุ่งหว้า	Thung Wa	20.0	20.0	40.0	40.0	30.0	10.5		160.5	1232.6	
60.อ.ละงู	Langu		26.3		110.5	33.3			172.1	1288.1	

หมายเหตุ ช่องว่าง ไม่มีฝนตก
* สถานีตรวจอากาศ
T ฝนตกแต่วัดไม่ได้
.. ไม่มีรายงาน

Remark Blank No rain
* Synoptic Station
T Trace
.. No report

อุณหภูมิสูงสุดและต่ำสุดประจำวันที่ ๒๗ กรกฎาคม - ๒ สิงหาคม ๒๕๑๓

Daily Max. and Min. Temperature 27 July - 2 August 1970

สถานี	Station	อุณหภูมิสูงสุดและต่ำสุดเป็นองศา ซ. Max. and Min. Temperature in degree C.							เฉลี่ยสูงสุด-ต่ำสุด Average Max. Min.	เฉลี่ยในสัปดาห์ Weekly Mean	ค่าปกติประจำเดือน Monthly Normal
		27	28	29	30	31	1	2			
ภาคเหนือ	**Northern Part**										
1.จ.เชียงราย	Chiang Rai	29.2 22.4	31.5 22.2	30.8 22.2	33.0 22.5	26.4 19.8	32.0 21.2	31.8 21.8	30.7 21.7	26.2	26.9
2.จ.แม่ฮ่องสอน	Mae Hong Son	31.5 23.2	32.0 23.3	31.7 22.6	32.8 24.5	33.3 24.6	30.5 23.2	33.5 23.0	32.2 23.5	27.9	27.0
3.จ.เชียงใหม่	Chiang Mai	31.8 22.8	31.5 23.3	31.2 22.4	32.5 22.9	30.9 22.3	32.1 23.0	32.8 22.4	31.8 22.7	27.3	27.4
4.จ.น่าน	Nan	31.3 22.2	31.6 23.5	34.0 23.4	32.9 24.7	32.9 25.3	34.7 24.3	32.8 24.5	32.9 24.0	28.5	27.9
5.อ.ท่าวังผา	Tha Wang Pha	31.8 22.7	32.4 22.8	33.4 23.5	32.6 24.1	32.5 24.3	33.9 24.1	31.8 23.8	32.6 23.6	28.1	..
6.จ.ลำปาง	Lampang	32.1 23.2	33.5 24.6	33.4 22.9	34.3 24.1	30.7 24.2	32.6 23.6	.. 23.6	32.8 23.7	28.3	27.9
7.อ.แม่สะเรียง	Mae Sariang	30.8 22.8	29.4 22.8	32.0 22.8	33.4 22.8	33.0 24.8	32.7 24.0	32.6 23.1	32.0 23.3	27.7	26.9
8.จ.แพร่	Phrae	30.7 23.2	30.8 23.9	33.7 24.6	33.9 24.7	30.7 25.5	32.7 24.2	32.6 24.8	32.2 24.4	28.3	27.6
9.จ.อุตรดิตถ์	Uttaradit	32.1 23.5	32.1 22.9	34.2 23.5	33.3 23.9	33.0 25.2	32.5 23.3	33.0 24.8	32.9 23.9	28.4	28.5
10.เขื่อนสิริกิติ์	Sirikit Dam	31.5 23.8	31.6 23.4	33.0 24.0	32.2 24.0	33.5 24.5	32.6 23.8	32.1 ..	32.4 23.9	28.2	..
11.จ.ตาก	Tak	31.9 23.0	32.0 25.0	32.4 25.2	34.0 23.6	33.2 26.3	33.3 24.8	31.5 23.9	32.6 24.5	28.6	28.3
12.จ.พิษณุโลก	Phitsanulok	33.2 24.5	32.1 23.4	34.0 24.5	34.3 25.4	32.4 25.4	32.6 22.6	32.9 25.1	33.1 24.4	28.8	28.5
13.อ.แม่สอด	Mae Sot	31.7 22.7	32.1 23.5	31.2 22.7	32.0 22.7	30.1 23.8	31.2 23.7	31.0 23.5	31.3 23.2	27.3	26.3
14.จ.เพชรบูรณ์	Phetchabun	33.6 23.9	33.6 24.1	35.4 23.2	33.0 25.6	31.6 25.1	31.5 22.4	32.4 23.1	33.0 23.9	28.5	27.5
15.อ.หล่มสัก	Lom Sak	32.2 23.7	33.1 24.8	36.0 23.6	32.9 25.1	31.6 25.2	32.6 22.8	.. 24.2	33.1 24.2	28.7	..
16.อ.วิเชียรบุรี	Wichian Buri	33.0 23.5	.. 23.8	34.1 ..	33.5 25.0	34.2 23.5	33.5 23.6	31.4 24.3	33.3 24.0	28.7	..
ภาคตะวันออกเฉียงเหนือ	**Northeastern Part**										
1.จ.หนองคาย	Nong Khai	31.6 22.3	34.1 23.8	34.3 24.9	34.8 24.5	32.7 24.5	32.6 24.2	31.4 21.9	33.1 23.7	28.4	..
2.จ.เลย	Loei	30.6 23.5	33.8 23.2	34.9 23.2	33.9 23.9	31.8 24.4	32.7 23.7	30.0 24.2	32.5 23.7	28.1	27.5
3.จ.อุดรธานี	Udon Thani	30.4 22.2	32.1 24.2	34.2 25.7	33.2 25.4	30.8 24.7	31.8 24.5	30.2 25.3	31.7 24.6	28.2	26.4
4.จ.นครพนม	Nakhon Phanom	32.0 23.3	32.4 24.4	32.4 24.5	33.1 24.3	31.9 22.2	32.1 23.8	32.0 24.8	32.3 23.9	28.1	27.5
5.จ.สกลนคร	Sakon Nakhon	30.0 23.3	32.0 23.7	33.6 24.7	32.3 25.5	33.3 24.3	31.6 23.6	31.8 24.3	32.1 24.2	28.2	28.0
6.อ.มุกดาหาร	Mukdahan	31.5 24.0	31.0 24.0	34.5 24.5	33.0 24.5	32.0 24.0	31.7 23.5	31.0 24.3	32.1 24.1	28.1	28.0
7.จ.ขอนแก่น	Khon Kaen	31.8 23.7	33.8 25.1	35.2 24.6	33.4 24.6	30.9 24.2	33.2 24.3	32.0 24.7	32.9 24.5	28.7	28.3
8.อ.โกสุมพิสัย	Kosum Phisai	32.2 24.0	34.5 24.7	35.7 24.0	.. 23.8	31.8 24.2	32.2 23.6	.. 24.2	33.3 24.1	28.7	..
9.จ.ร้อยเอ็ด	Roi Et	31.9 25.0	33.8 25.3	34.6 25.0	33.8 24.3	32.7 24.3	32.3 24.2	31.3 24.5	32.9 24.7	28.8	28.3
10.จ.ชัยภูมิ	Chaiyaphum	33.0 23.4	33.4 23.5	34.4 23.9	33.7 24.5	30.8 23.9	31.7 24.2	32.2 23.8	32.7 23.9	28.3	27.6
11.จ.อุบลราชธานี	Ubon Ratchathani	.. 24.4	31.3 25.5	34.0 25.4	32.0 25.2	32.8 24.3	32.7 24.7	30.8 24.1	32.3 24.8	28.6	27.9
12.จ.สุรินทร์	Surin	32.8 24.3	33.2 25.0	34.6 24.5	33.5 24.7	32.6 23.8	33.6 23.8	30.5 24.0	33.0 24.3	28.7	28.2
13.อ.ท่าตูม	Tha Tum	32.3 25.5	33.9 25.7	34.5 27.1	34.4 25.0	32.9 23.3	31.9 25.0	32.0 25.1	33.1 25.2	29.2	..
14.อ.นางรอง	Nang Rong	32.4 23.5	33.9 23.9	35.0 23.6	.. 24.5	32.5 22.3	.. 24.0	.. ..	33.5 23.6	28.6	..

สถานี	Station	อุณหภูมิสูงสุดและต่ำสุดเป็นองศา ซ. Max. and Min. Temperature in degree C. 27	28	29	30	31	1	2	เฉลี่ยสูงสุดต่ำสุด Average Max. Min.	เฉลี่ยในสัปดาห์ Weekly Mean	ค่าปกติประจำเดือน Monthly Normal
5.จ.นครราชสีมา	Nakhon Ratchasima	34.7 23.8	36.1 23.0	37.4 23.9	35.8 23.5	33.7 24.0	33.8 23.6	32.1 23.7	34.8 23.6	29.2	28.2
6.อ.โชคชัย	Chok Chai	34.6 23.8	35.0 23.6	35.8 24.3	35.2 23.7	33.5 22.9	34.1 23.7	.. 24.0	34.7 23.7	29.2	..
<u>ภาคกลาง</u>	<u>Central Part</u>										
1.จ.นครสวรรค์	Nakhon Sawan	33.7 23.8	34.5 24.4	34.8 22.5	34.8 22.5	32.5 22.9	31.7 21.7	33.0 22.6	33.6 22.9	28.2	29.0
2.จ.ลพบุรี	Lop Buri	33.4 24.5	34.0 24.4	33.8 23.4	31.6 25.0	32.2 24.5	32.0 24.0	29.5 24.0	32.4 24.3	28.4	28.3
3.จ.สุพรรณบุรี	Suphan Buri	33.5 24.3	34.2 23.4	34.2 25.3	33.8 24.9	33.5 24.2	32.7 25.1	34.4 23.6	33.8 24.4	29.1	28.9
4.จ.กาญจนบุรี	Kanchanaburi	32.8 23.4	33.3 24.9	35.4 25.5	34.0 20.8	35.6 24.2	34.8 24.1	32.5 23.5	34.1 23.8	29.0	28.4
5.อ.ทองผาภูมิ	Thong Pha Phum	29.2 23.0	31.8 23.3	32.0 23.2	32.0 22.5	30.7 23.3	31.8 23.5	31.5 24.0	31.3 23.3	27.3	..
6.สนามบินดอนเมือง	Don Muang Air-port	33.2 23.9	34.0 25.5	35.5 25.4	34.5 24.1	33.5 23.9	33.1 23.3	28.4 24.1	33.2 24.3	28.8	28.8
7.จ.พระนคร	Phra Nakhon	32.8 24.4	34.0 24.5	34.6 26.1	33.5 24.4	33.0 24.5	33.0 24.4	29.7 25.7	32.9 24.9	28.9	28.5
8.ศูนย์วิจัยบางนา	Bang Na	32.6 23.3	34.6 24.8	34.8 27.3	34.0 24.3	32.5 24.3	31.3 24.8	29.2 25.2	32.7 24.9	28.8	..
<u>ภาคตะวันออก</u>	<u>Eastern Part</u>										
1.จ.ปราจีนบุรี	Prachin Buri	33.0 23.7	33.0 25.2	33.5 22.7	33.3 24.5	33.5 24.5	32.8 23.4	29.3 25.5	32.6 24.2	28.4	28.1
2.อ.กบินทร์บุรี	Kabin Buri	31.9 24.0	31.7 25.0	32.5 23.7	32.7 23.7	33.0 23.4	32.1 24.5	.. 25.2	32.3 24.2	28.3	..
3.อ.อรัญประเทศ	Aranyaprathet	32.[illegible] 23.0	33.3 24.2	33.6 24.0	33.7 23.8	33.4 24.0	33.3 24.2	30.4 24.4	32.9 23.9	28.4	27.9
4.จ.จอมบึง	Chom Buri	32.2 23.6	33.5 24.2	32.6 25.5	33.0 24.6	32.5 23.5	31.8 24.3	30.1 24.4	32.2 24.3	28.3	28.4
5.อ.เกาะสีชัง	Ko Si Chang	31.4 25.8	32.0 25.7	32.6 25.5	31.6 26.7	30.6 23.7	29.8 23.7	30.7 25.2	31.2 25.2	28.2	28.8
6.อ.สัตหีบ	Sattahip	33.5 26.5	34.8 26.5	33.4 27.2	32.5 26.3	32.9 25.4	33.8 27.2	31.0 26.9	33.1 26.6	29.9	29.3
7.จ.ระยอง	Rayong	32.8 24.0	33.0 25.9	33.0 26.2	32.0 25.0	31.5 25.3	31.5 24.9	.. 27.7	32.3 25.6	29.0	..
8.จ.จันทบุรี	Chanthaburi	31.4 23.7	32.8 25.4	31.6 25.0	28.5 23.6	28.0 23.2	30.0 23.4	25.9 24.2	29.7 24.1	26.9	27.4
9.อ.คลองใหญ่	Khlong Yai	31.7 23.5	30.6 23.8	29.3 24.0	28.6 23.5	29.3 22.5	28.8 23.3	27.3 24.2	29.4 23.5	26.5	26.9
<u>ภาคใต้</u>	<u>Southern Part</u>										
1.อ.หัวหิน	Hua Hin	31.7 23.5	31.1 22.9	32.9 23.9	34.4 24.0	32.2 24.4	31.3 24.6	33.4 24.5	32.4 24.0	28.2	28.4
2.จ.ประจวบคีรีขันธ์	Prachuab Khiri Khan	33.9 23.0	34.2 23.8	30.4 25.4	31.6 25.1	33.8 24.1	33.8 24.7	30.7 24.1	32.6 24.3	28.5	28.0
3.จ.ชุมพร	Chumphon	33.4 23.7	31.4 22.6	28.8 23.8	27.6 23.3	30.5 23.5	30.7 23.5	31.3 23.9	30.5 23.4	27.0	27.3
4.จ.สุราษฎร์ธานี	Surat Thani	33.6 23.2	32.9 22.9	28.5 23.2	29.9 22.4	31.5 22.5	31.6 22.8	30.3 23.2	31.2 22.9	27.1	27.8
5.อ.เกาะสมุย	Ko Samui	32.7 25.5	31.2 25.6	27.5 24.7	28.7 25.5	30.7 24.9	30.9 24.1	31.0 25.6	30.4 25.1	27.8	..
6.จ.นครศรีธรรมราช	Nakhon Si Thammarat	34.0 22.7	32.7 22.7	30.4 21.8	30.1 23.6	31.1 22.6	30.9 23.1	31.6 23.8	31.5 22.9	27.2	28.0
7.จ.สงขลา	Songkhla	33.5 22.8	33.2 23.1	29.8 23.1	31.1 23.5	31.2 22.6	32.3 23.1	33.0 22.7	32.0 23.0	27.5	28.4
8.จ.ปัตตานี	Pattani	33.0 22.5	32.2 22.4	30.2 22.5	31.6 23.0	31.3 22.6	32.0 23.0	33.4 22.6	32.0 22.7	27.4	..
9.จ.นราธิวาส	Narathiwat	32.6 22.5	32.3 23.4	30.0 21.8	31.7 23.5	32.5 23.2	31.4 23.3	31.8 22.5	31.8 22.9	27.4	27.3
0.จ.ระนอง	Ranong	31.7 23.9	30.6 21.6	27.4 22.3	27.5 21.2	30.3 23.0	28.8 23.1	30.0 23.5	29.5 22.7	26.1	26.5
1.จ.ภูเก็ต	Phuket	32.5 23.4	31.5 23.9	26.8 22.1	24.7 21.2	28.5 22.5	28.5 24.0	29.7 22.5	28.9 22.8	25.9	27.5
2.สนามบินภูเก็ต	Phuket Air-port	31.4 23.1	30.3 22.8	25.9 21.8	26.5 23.0	32.4 24.3	27.7 25.4	29.3 24.4	29.1 23.5	26.3	27.4
3.สนามบินตรัง	Trang Air-port	32.7 22.9	31.9 22.9	29.4 22.9	29.6 22.2	28.2 23.0	28.8 23.3	31.2 22.2	30.2 22.8	26.5	27.2

แก้ไขเพิ่มเติมรายงานอากาศประจำสัปดาห์ฉบับที่ 30/1970 เนื่องจากได้รับรายงานภายหลัง

Correction in weekly weather report No. 30/1970 for late report rainfall data

สถานีฝน	Station	วันที่และจำนวนน้ำฝนเป็นมิลลิเมตร Date and amount of rainfall in m.m. กรกฎาคม July 20	21	22	23	24	25	26	ฝนรวม มม. Total m.m.	ฝนรวมตั้งแต่ 1 ม.ค. Accumulative rain-fall Since Jan.1 ฝนจริง Actual	สูง(+)ต่ำ(-)กว่าปกติ Above(+) Below(-) Normal
ภาคเหนือ	Northern Part										
4.อ.เชียงของ	Chiang Khong							1.7	61.8	1038.3	
10.อ.แม่ใจ	Mae Chai							1.1	31.3	620.0	
12.อ.พะเยา	Phayao							6.3	18.5	710.1	
18.อ.ฝาง	Fang							14.3	77.5	779.2	
20.อ.แม่แตง	Mae Taeng							14.5	53.8	708.9	
21.อ.แม่ริม	Mae Rim							24.5	37.5	757.6	
22.อ.สันทราย	San Sai							56.8	64.2	927.1	
23.อ.ดอยสะเก็ด	Doi Saket						6.1	25.3	28.6	625.0	
25.อ.ฮางดง	Hang Dong							14.1	37.8	797.9	
26.อ.สารภี	Saraphi							20.5	20.5	....	
27.อ.สันป่าตอง	San Pa Tong							9.7	37.2	....	
29.อ.ฮอด	Hot							0.1	8.1	551.1	
35.อ.แจ้ห่ม	Chae Hom							11.7	30.9	....	
37.อ.สบปราบ	Sop Prap							4.0	11.4	601.0	
38.อ.เถิน	Thoen						0.4	22.8	25.4	613.9	
39.อ.แม่พริก	Mae Phrik							24.3	24.3	....	
43.อ.เด่นชัย	Den Chai							34.1	40.6	756.6	
45.อ.ทุ่งช้าง	Thung Chang							2.5	14.1	700.6	
47.อ.ปัว	Pua							2.4	30.5	756.0	
48.อ.สา	Sa							27.0	36.5	557.3	
51.อ.ฟากท่า	Fak Tha						10.8	37.4	64.6	....	
52.อ.น้ำปาด	Nam Pat						4.5	26.5	72.2	794.5	
53.เขื่อนสิริกิติ์	Sirikit Dam							50.0	112.6	953.2	
54.อ.ท่าปลา	Tha Pla							78.7	136.7	929.7	
55.อ.ลับแล	Laplae							14.7	64.5	....	
57.อ.บ้านตาก	Ban Tak							16.1	36.3	....	
60.จ.สุโขทัย	Sukhothai					4.2		4.1	68.1	....	
62.อ.กงไกรลาศ	Kong Krailat							5.1	133.4	777.0	
69.อ.ขาณุวรลักษบุรี	Khanu Woralaksaburi							13.1	109.1	1296.5	
76.อ.หล่มเก่า	Lom Kao							5.0	38.1	569.1	
79.อ.หนองไผ่	Nong Phai							7.5	48.7	852.1	
ภาคตะวันออกเฉียงเหนือ	Northeastern Part										
2.อ.เชียงคาน	Chiang Khan							1.9	27.7	966.7	
3.อ.ท่าลี่	Tha Li							14.4	46.8	....	
4.อ.ด่านซ้าย	Dan Sai							8.9	40.3	....	
5.อ.วังสะพุง	Wang Saphung							6.9	15.7	....	

สถานีฝน	Station	วันที่และจำนวนน้ำฝนเป็นมิลลิเมตร Date and amount of rainfall in m.m. กรกฎาคม July							ฝนรวม มม. Total m.m.	ฝนรวมตั้งแต่ 1 ม.ค. Accumulative rain-fall Since Jan.1	
		20	21	22	23	24	25	26		ฝนจริง Actual	สูง(+)ต่ำ(-) กว่าปกติ Above(+) Below(-) Normal
7.อ.ศรีเชียงใหม่	Si Chiang Mai							31.8	41.1	1240.0	
8.อ.โพนพิสัย	Phon Phisai							22.5	30.6	1418.7	
9.อ.ท่าบอ	Tha Bo							36.5	59.9	807.2	
11.อ.เพ็ญ	Phen							20.8	51.4	906.1	
12.อ.หนองหาร	Nong Han							66.0	188.5		
14.อ.วานรนิวาส	Wanon Niwat							12.0	59.6	1089.0	
15.อ.สวางแดนดิน	Sawang Daen Din							31.0	94.6	1069.3	
16.อ.พรรณานิคม	Phanna Nikhom							14.3	70.0	....	
18.อ.บ้านแพง	Ban Phaeng							9.2	127.7	1284.4	
19.อ.ท่าอุเทน	Tha Uten							8.2	96.4	1360.3	
20.อ.นาแก	Na Kae							5.5	22.4	908.5	
21.อ.ธาตุพนม	That Phanom							28.2	98.9	898.8	
23.จ.กาฬสินธุ์	Kalasin							1.5	49.2	866.1	+ 36.8
25.อ.สหัสขันธ์	Sahatsakhan						19.8	8.5	71.9	610.8	
37.อ.โกสุมพิสัย	Kosum Phisai							1.2	27.7	544.6	
39.อ.พยัคฆภูมิพิสัย	Phayakkhaphum Phisai						8.2		9.0	525.8	
41.อ.ภูเวียง	Phu Wiang							7.8	12.3	640.6	
42.อ.ชุมแพ	Chum Phae							8.0	16.0	562.4	
43.อ.มัญจาคีรี	Mancha Khiri							20.0	54.5	....	
44.อ.ชนบท	Chonnabot							65.2	80.7	532.9	
45.อ.บ้านไผ่	Ban Phai							7.9	19.9	588.2	
46.อ.พล	Phon							20.5	38.9	657.7	
49.อ.คอนสวรรค์	Khon Sawan							32.9	60.1	631.1	
50.อ.จัตุรัส	Chatturat							10.3	22.9	579.5	
53.อ.บัวใหญ่	Bua Yai							20.8	37.3	744.0	
54.อ.คง	Khong							35.6	40.3	932.9	
56.อ.โนนไทย	Non Thai							12.9	80.1	682.9	
59.อ.สีคิ้ว	Sikhiu							1.9	1.9	437.3	
73.อ.ปราสาท	Prasat						15.7		21.0	706.1	
76.อ.กันทรารมย์	Kanthararom							9.9	21.7	651.8	
82.อ.เขมราฐ	Khemarat							6.4	22.0	604.7	
87.อ.มหาชนะชัย	Maha Chana Chai							7.3	10.0	692.6	
89.อ.โขงเจียม	Khong Chiam							3.2	6.5	1049.5	
<u>ภาคกลาง</u>	<u>Central Part</u>										
6.อ.หนองบัว	Nong Bua							21.9	89.5	....	
7.อ.ท่าตะโก	Tha Tako							30.1	94.5	766.7	
8.อ.พยุหะคีรี	Phayuha Khiri							36.4	36.4	....	
9.จ.อุทัยธานี	Uthai Thani							11.1	11.1	....	..
11.อ.หนองฉาง	Nong Chang							12.3	40.0	947.9	
12.อ.ทัพทัน	Thab Than							14.2	30.0	879.0	

สถานีฝน	Station	วันที่และจำนวนน้ำฝนเป็นมิลลิเมตร Date and amount of rainfall in m.m. กรกฎาคม July							ฝนรวม มม. Total m.m.	ฝนรวมตั้งแต่ 1 ม.ค. Accumulative rain-fall Since Jan. 1	
		20	21	22	23	24	25	26		ฝนจริง Actual	สูง(+)ต่ำ(-) กว่าปกติ Above(+) Below(-) Normal
13.อ.หนองขายาง	Nong Khayang							35.3	35.3	....	
14.อ.บานไร	Ban Rai							30.0	30.0	....	
15.จ.ชัยนาท	Chainat							10.4	50.4	651.8	+293.3
16.อ.มโนรมย์	Manorom							19.7	32.3	834.2	
17.อ.วัดสิงห์	Wat Sing							12.2	18.5	737.8	
18.จ.สิงห์บุรี	Sing Buri							17.7	55.8	802.5	+295.3
20.อ.บางระจัน	Bang Rachan							26.7	61.7	822.3	
21.อ.พรหมบุรี	Phrom Buri						18.8		32.2	835.9	
23.อ.บานหมี่	Ban Mi							8.5	56.4	....	
24.อ.ชัยบาดาล	Chai Badan							22.4	25.6	623.7	
26.อ.ท่าวุ้ง	Tha Wung							6.9	24.6	789.6	
27.อ.โคกสำโรง	Khok Samrong				18.7			13.9	110.4	....	
30.อ.เดิมบางนางบวช	Doembang Nangbuat							35.7	66.5	457.0	
33.อ.บางปลาม้า	Bang Pla Ma							4.1	24.4	348.3	
35.จ.อางทอง	Ang Thong							32.0	68.7	709.4	+ 65.3
37.อ.ไชโย	Chaiyo							3.7	3.7	....	
39.อ.ป่าโมก	Pa Mok							14.2	132.8	765.6	
40.จ.สระบุรี	Saraburi							113.4	188.9	1532.3	+795.2
41.อ.พระพุทธบาท	Phra Phutthabat							10.1	54.8	....	
43.อ.หนองแค	Nong Khae							25.3	25.3	....	
44.อ.แก่งคอย	Kaeng Khoi							24.4	113.7	768.9	
46.อ.ท่าเรือ	Tha Rua							24.2	98.2	676.8	
47.อ.ผักไห่	Phak Hai							34.5	131.4	676.7	
48.อ.บางบาล	Bang Ban							38.3	67.1	978.2	
49.อ.บางไทร	Bang Sai							4.7	81.4	979.1	
52.จ.ปทุมธานี	Pathum Thani						5.2	4.8	19.3	950.8	+218.9
53.อ.ธัญบุรี	Thanyaburi							15.7	24.5	853.2	
54.อ.รังสิต	Rangsit							13.8	18.1	917.1	
56.อ.บางบัวทอง	Bang Bua Thong							7.6	22.1	720.7	
57.จ.ธนบุรี	Thon Buri			23.7	14.7	0.1		5.9	44.4	....	
63.อ.มีนบุรี	Min Buri							22.9	43.5	....	
64.อ.ลาดกระบัง	Lat Krabang							8.4	8.4	....	
76.จ.นครปฐม	Nakhon Pathom							5.9	28.0	642.6	+ 42.5
78.อ.นครชัยศรี	Nakhon Chaisi							1.2	42.5	....	
79.จ.ราชบุรี	Ratchaburi							18.7	18.7	....	
83.อ.ปากท่อ	Pak Tho							13.4	24.8	617.3	
84.จ.สมุทรสงคราม	Samut Songkham					14.1			18.4	386.1	- 71.5
85.อ.บางคนที	Bang Khonthi							7.3	7.3	306.5	
86.อ.อัมพวา	Amphawa							8.5	10.8	393.4	
87.จ.สมุทรสาคร	Samut Sakhon							16.4	17.7	692.3	+ 75.4

สถานีฝน	Station	วันที่และจำนวนน้ำฝนเป็นมิลลิเมตร Date and amount of rainfall in m.m. กรกฎาคม July							ฝนรวม m.m. Total m.m.	ฝนรวมตั้งแต่ 1 ม.ค. Accumulative rainfall Since Jan.1	
		20	21	22	23	24	25	26		ฝนจริง Actual	สูง(+) ต่ำ(-) กว่าปกติ Above(+) Below(-) Normal
ภาคตะวันออก	**Eastern Part**										
2.อ.บ้านนา	Ban Na							70.4	93.0	948.6	
5.อ.บ้านสร้าง	Ban Sang							23.8	92.5	881.5	
6.อ.ศรีมหาโพธิ์	Si Maha Phot							1.8	31.5	939.6	
8.อ.สระแก้ว	Sakaeo							1.5	40.8	717.2	
9.อ.วัฒนานคร	Watthana Nakhon							9.2	16.0	720.2	
2.อ.บ้านโพธิ์	Ban Pho							18.8	18.8	....	
5.อ.พนัสนิคม	Phanat Nikhom							8.8	8.8	....	
6.จ.ระยอง	Rayong						0.5	6.0	6.5	10,7.9	+488.5
1.อ.บ้านค่าย	Ban Khai							23.6	42.7	1057.3	
7.จ.ตราด	Trat							5.7	35.6	2830.3	+921.5
28.อ.เขาสมิง	Khao Saming							4.3	8.7	1875.7	
29.อ.แหลมงอบ	Laem Ngop							7.0	34.9	....	
ภาคใต้	**Southern Part**										
18.อ.ชุมพร	Sichon							18.9	24.1	951.1	
19.อ.ท่าศาลา	Tha Sala							27.5	53.3	961.6	
20.อ.ฉวาง	Chawang							36.5	102.6	614.9	
36.อ.บันนังสตา	Bannang Satar							32.9	49.6	848.5	
38.อ.ระแงะ	Ragae							30.0	37.0	826.1	
40.อ.ตากใบ	Tak Bai							39.5	43.9	472.7	
42.อ.กระบุรี	Kra Buri						31.4		31.4	....	
45.อ.ตะกั่วป่า	Takua Pa							6.4	18.8	2335.4	
46.อ.ทายเหมือง	Thai Muang							5.6	65.6	1585.0	
55.อ.สิเกา	Sikao							3.3	4.8	1172.6	
58.จ.สตูล	Satun						16.3		35.0	....	
59.อ.ทุ่งหว้า	Thung Wa							2.0	2.0	1072.1	

พิมพ์ที่ ร.พ. กรมอุตุนิยมวิทยา สำนักนายกรัฐมนตรี

บางกะปิ พระนคร

นาวาโท ธำรง กิติสิน ผู้พิมพ์โฆษณา 2513

กรมอุตุนิยมวิทยา สำนักนายกรัฐมนตรี

รายงานอากาศประจำสัปดาห์ ระหว่างวันที่ ๓ — ๙ สิงหาคม ๒๕๑๓

และ

การคาดหมายลักษณะอากาศ ระหว่างวันที่ ๑๐ — ๑๖ สิงหาคม ๒๕๑๓

ฉบับที่ ๓๒/๒๕๑๓

พลเรือโท สนิท เวสารัชชนันท์

อธิบดีกรมอุตุนิยมวิทยา

ATMOSPHERIC SCIENCES
LIBRARY
AUG
E. S. S. A.
U. S. Dept. of Commerce

METEOROLOGICAL DEPARTMENT

OFFICE OF THE PRIME MINISTER

BANGKOK THAILAND

WEEKLY WEATHER REPORT

DURING THE PERIOD 3 — 9 AUGUST 1970

AND

WEATHER OUTLOOK

DURING 10 — 16 AUGUST 1970

No. 32/1970

Sanit Vesa — rajananda

Vice Admiral, Director General

การคาดหมายลักษณะอากาศใน ๗ วันข้างหน้า
ตั้งแต่วันที่ ๑๐ – ๑๖ สิงหาคม ๒๕๑๓

ลักษณะทั่วไป

ร่องมรสุมซึ่งพาดผ่านทางตอนเหนือสุดของประเทศไทยจะมีกำลังแรงขึ้นอีก ลักษณะเช่นนี้จะยังคงทำให้มีฝนตกชุกในบริเวณประเทศไทยตอนบนในสัปดาห์นี้ โดยเฉพาะภาคเหนือและภาคตะวันออกเฉียงเหนือ

ภาคเหนือ ภาคตะวันออกเฉียงเหนือ ภาคกลาง ภาคตะวันออก อ่าวไทย ฝั่งตะวันออก	ในระหว่างสัปดาห์จะมีฝนตกหนาแน่นทั่วไป โดยเฉพาะภาคเหนือและภาคตะวันออกเฉียงเหนือจะมีฝนมากกว่าภาคอื่น ๆ
อ่าวไทย ฝั่งตะวันตก	ตลอดสัปดาห์จะมีฝนหรือฝนฟ้าคะนองเป็นแห่ง ๆ ส่วนมากในตอนเย็นและค่ำ
ภาคใต้ ฝั่งตะวันตก	มีฝนเกือบทั่วไป และมีปริมาณมากขึ้นในครึ่งหลังของสัปดาห์
พระนคร และ ธนบุรี	มีฝนเกือบทั่วไปตลอดสัปดาห์ ส่วนมากในระหว่างบ่ายถึงค่ำ.

กรมอุตุนิยมวิทยา

๑๐ ส.ค.๑๓

Weather Outlook for the next seven days
From 10 - 16 August 1970

General Situation

The monsoon trough extending across the extreme north of Thailand is increasing in strength. This condition will continue to produce copious rains over the Upper Thailand, particularly in the northern and northeastern parts.

Northern Part: Northeastern Part: Central Part: Eastern Part: Gulf of Thailand, East Coast:	Copious rains during the week particularly in the northern and northeastern parts.
Gulf of Thailand, West Coast:	Isolated showers or thundershowers throughout the week mostly in the evening.
Southern Thailand, West Coast:	Almost widespread rains with increasing amount in the latter part of the week.
Phra Nakhon & Thonburi:	Almost widespread rains throughout the week mostly in the afternoon and evening.

Meteorological Department
10 / 8 / 1970

สรุปลักษณะอากาศทั่วไปในระหว่างสัปดาห์
ตั้งแต่วันที่ ๓ – ๙ สิงหาคม ๒๕๑๓

ในระหว่างสัปดาห์มรสุมตะวันตกเฉียงใต้ที่ปกคลุมประเทศไทยมีกำลังปานกลาง พายุดีเปรสชั่นได้ก่อตัวขึ้นในมหาสมุทรแปซิฟิคและได้ทวีกำลังแรงขึ้นเป็นพายุโซนร้อนชื่อ "ไวโอเล็ต" แล้วเคลื่อนเข้าสู่ทะเลจีนใต้ในตอนปลายสัปดาห์ ปรากฏว่ายังคงมีฝนตกพอสมควรในบริเวณตอนบนของประเทศไทยเกือบตลอดสัปดาห์ เว้นแต่ในตอนปลายสัปดาห์ปริมาณและการตกแผ่กระจายของฝนได้ลดน้อยลง สำหรับในภาคใต้มีฝนเล็กน้อยถึงปานกลางกระจายและมีฝนหนักเฉพาะแห่ง โดยปริมาณของฝนได้ลดน้อยลงกว่าสัปดาห์ที่แล้ว

ในระหว่างสัปดาห์ ปริมาณฝนสูงสุดประจำวันที่ตรวจวัดได้ในภาคต่าง ๆ ของประเทศไทยมีดังนี้.–

ภาคเหนือ	๗๕.๙ มม.	ที่ อ.ขานุวรลักษบุรี	จ.กำแพงเพชร	เมื่อวันที่	๖ ส.ค.
ภาคตะวันออกเฉียงเหนือ	๑๐๙.๕ "	ที่ อ.คำเขื่อนแก้ว	จ.อุบลราชธานี	"	๓ "
ภาคกลาง	๙๕.๒ "	ที่ อ.บ้านหมอ	จ.สระบุรี	"	๗ "
ภาคตะวันออก	๓๗.๘ "	ที่ อ.เมือง	จ.ตราด	"	๖ "
ภาคใต้	๕๓.๕ "	ที่ อ.กะปง	จ.พังงา	"	๔ "

กรมอุตุนิยมวิทยา

๑๐ ส.ค.๑๓

General Situation

Period 3 - 9 August 1970

1. During the week, the southwest monsoon over Thailand was moderate in strength. The depression developing in the Pacific Ocean intensified into tropical storm "Violet", and moved into the South China Sea in the latter part of the week. Substantial rainfalls still occurred over the Upper Thailand almost throughout the week except for less amount and distribution in the latter part of the week. Scattered light to moderate rains with local heavy falls were reported in the southern part but the amount of rainfall was lower than the previous week.

2. During the week the heaviest rainfalls in various parts of Thailand were as follows:-

Northern Part	75.9 mm.	at Khanu Woralaksaburi	on	6	August
Northeastern Part	109.5 "	at Kham Khuan Kaeo	"	3	"
Central Part	95.2 "	at Ban Mo	"	7	"
Eastern Part	37.8 "	at Trat	"	6	"
Southern Part	53.5 "	at Kapong	"	4	"

Meteorological Department
10 / 8 / 1970

ข่าวอากาศเพื่อการเกษตรประจำสัปดาห์

เมื่อวันที่ ๓ - ๙ สิงหาคม มีลักษณะอากาศซึ่งพอสรุปได้ดังต่อไปนี้.- ในระหว่างสัปดาห์มรสุมตะวันตกเฉียงใต้ที่ปกคลุมประเทศไทยมีกำลังปานกลาง พายุดีเปรสชั่นได้ก่อตัวขึ้นในมหาสมุทรแปซิฟิคและได้ทวีกำลังแรงขึ้นเป็นพายุโซนร้อนชื่อ "ไวโอเล็ท" แล้วเคลื่อนเข้าสู่ทะเลจีนใต้ในตอนปลายสัปดาห์ ปรากฏว่ายังคงมีฝนดีพอสมควรในบริเวณตอนบนของประเทศไทยเกือบตลอดสัปดาห์ เว้นแต่ในตอนปลายสัปดาห์ปริมาณและการแผ่กระจายของฝนได้ลดน้อยลง สำหรับในภาคใต้มีฝนเล็กน้อยถึงปานกลางกระจายและมีฝนหนักเฉพาะแห่ง โดยปริมาณของฝนได้ลดน้อยลงกว่าสัปดาห์ที่แล้ว

ข้อควรทราบ

เนื่องจากคาดว่ารองมรสุมซึ่งพาดผ่านทางตอนเหนือสุดของประเทศไทยจะมีกำลังแรงขึ้น อันจะเป็นเหตุให้มีฝนตกหนาแน่นเกือบทั่วไปในสัปดาห์นี้ โดยเฉพาะภาคเหนือและภาคตะวันออก-เฉียงเหนือจะมีฝนมากกว่าภาคอื่น ๆ ในสภาพอมฟ้าอากาศที่มีความชุ่มชื้นสูงเช่นนี้เหมาะแก่การเจริญของเชื้อราชนิดต่าง ๆ ดังนั้นกสิกรจึงควรระมัดระวังการระบาดของโรคพืชอันเนื่องมาจากเชื้อราไว้ด้วย.

กองอากาศเกษตร กรมอุตุนิยมวิทยา

๑๐ สิงหาคม ๒๕๑๓

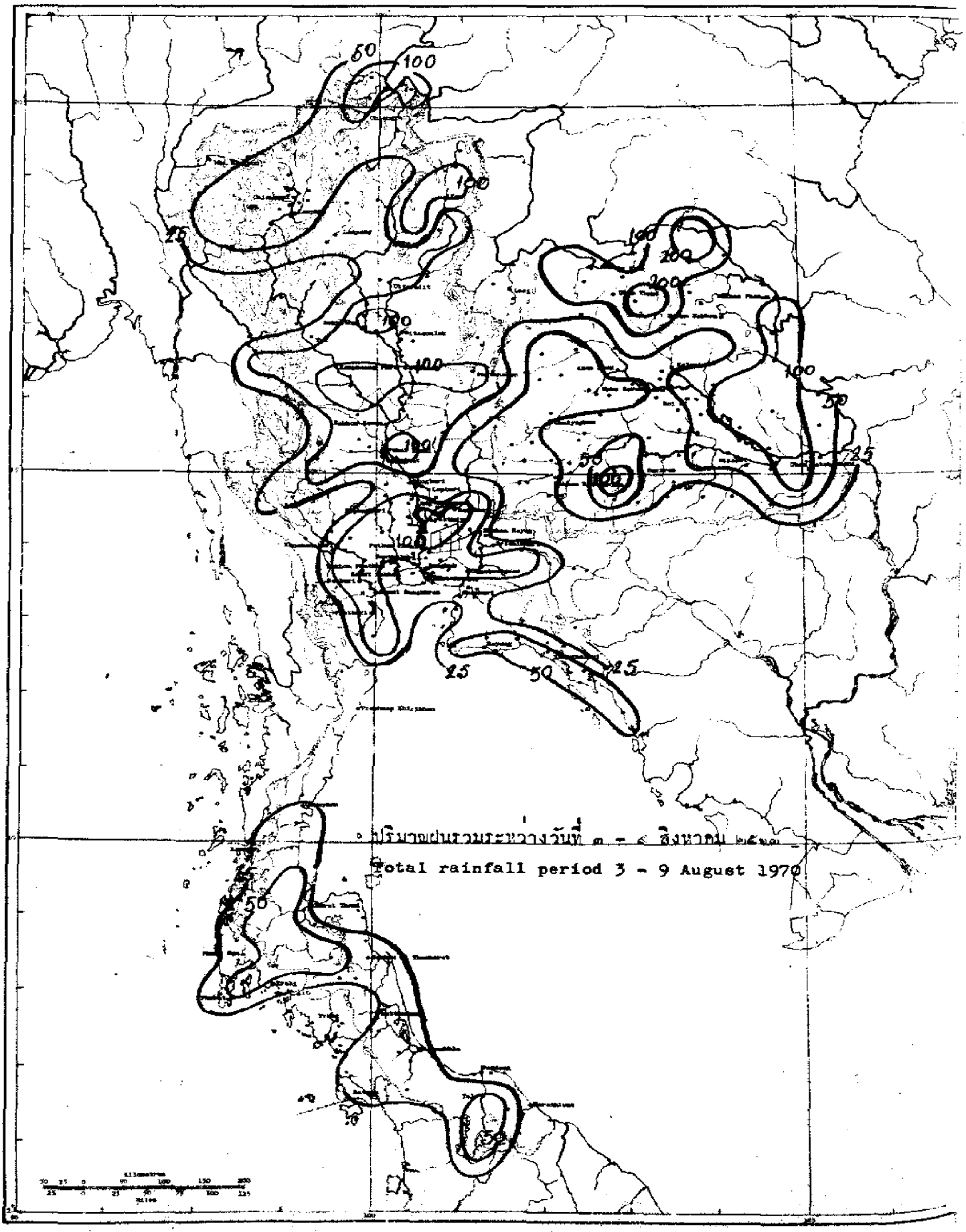

ปริมาณฝนรวมระหว่างวันที่ ๓ - ๙ สิงหาคม ๒๕๑๓

Total rainfall period 3 - 9 August 1970

สถานีฝน	Station	วันที่และจำนวนน้ำฝนเป็นมิลลิเมตร Date and amount of rainfall in m.m. สิงหาคม August							ฝนรวม ม.ม. Total m.m.	ฝนรวมตั้งแต่ 1 ม.ค. Accumulative rain-fall Since Jan. 1	
		3	4	5	6	7	8	9		ฝนจริง Actual	สูง(+)ต่ำ(-) กว่าปกติ Above(+) Below(-) Normal
ภาคเหนือ	Northern Part										
1. จ.เชียงราย	Chiang Rai*	T	32.9	24.3	11.7	14.6	4.5	T	88.0	1275.1	+305.9
2. อ.แม่สาย	Mae Sai		15.5	36.0	18.0	53.0			122.5	..	
3. อ.เชียงแสน	Chiang Saen			43.0	14.3	20.0			77.3	1114.8	
4. อ.เชียงของ	Chiang Khong	32.2	23.8	18.8	18.1	19.2			112.1	1206.5	
5. อ.แม่จัน	Mae Chan			59.8	42.6	68.8			171.2	1960.9	
6. อ.แม่สรวย	Mae Suai		6.5	22.7		18.6			47.8	1044.2	
7. อ.เทิง	Thoeng		43.0	9.5	10.8	15.4			78.7	1233.6	
8. อ.เชียงคำ	Chiang Kham		11.8	12.5	10.1	18.9			53.3	1147.2	
9. อ.พาน	Phan		13.3	20.2	11.3	24.4			69.2	..	
10. อ.แม่ใจ	Mae Chai	1.5		14.6	2.9	9.4	0.6		29.0	649.0	
11. อ.เวียงป่าเป้า	Wiang Pa Pao	..	..	..	..	..	..	..	..	..	
12. อ.พะเยา	Phayao	2.7			5.8				8.5	750.9	
13. จ.แม่ฮ่องสอน	Mae Hong Son*		3.2	7.4	17.0	15.7	1.8	0.1	45.2	748.5	+ 80.9
14. อ.ปาย	Pai			35.0	25.0				60.0	693.0	
15. อ.ขุนยวม	Khun Yuam	40.5			32.5				73.0	592.1	
16. อ.แม่สะเรียง	Mae Sariang*	T	3.0	T	3.0	1.6	16.6	5.4	29.6	675.6	- 56.0
17. จ.เชียงใหม่	Chiang Mai*	1.9	4.5	3.5	11.3	33.0	1.2	T	55.4	998.1	+375.1
18. อ.ฝาง	Fang		12.6	18.1	6.8	19.6			57.0	848.8	
19. อ.เชียงดาว	Chiang Dao			19.0					19.0	..	
20. อ.แม่แตง	Mae Taeng		2.8	9.8	1.1	33.7	3.7		50.8	819.9	
21. อ.แม่ริม	Mae Rim	12.8	4.5	3.4	13.3	21.8			55.8	844.1	
22. อ.สันทราย	San Sai		3.1	3.7	6.2	55.8	1.8		70.6	1053.0	
23. อ.ดอยสะเก็ด	Doi Saket			2.9	28.7				31.6	722.1	
24. อ.สันกำแพง	San Kamphaeng					50.5			50.5	..	
25. อ.หางดง	Hang Dong	4.8	0.9	3.1	20.2	32.3	1.2		62.5	952.2	
26. อ.สารภี	Saraphi				10.8				10.8	535.0	
27. อ.สันป่าตอง	San Pa Tong	15.7			27.5	40.5			83.7	..	
28. อ.จอมทอง	Chom Thong				11.8		3.0		14.8	637.7	
29. อ.ฮอด	Hot	3.8		1.2					5.0	586.6	
30. จ.ลำพูน	Lamphun				13.7				13.7	739.5	..
31. อ.ป่าซาง	Pa Sang			1.9	5.1	8.5			15.5	613.7	
32. อ.ลี้	Li				22.5				25.5	..	
33. จ.ลำปาง	Lampang*	5.3	T	T	20.9	7.6	0.6		34.4	780.5	+223.0
34. อ.งาว	Ngao				24.1				24.1	..	
35. อ.แจ้ห่ม	Chae Hom	20.4	5.8		14.2				40.4	..	
36. อ.เกาะคา	Ko Kha	5.3	0.6		28.1	6.8	4.6		45.4	636.4	
37. อ.สบปราบ	Sop Prap	3.1		0.8	24.6	4.9			33.4	649.2	
38. อ.เถิน	Thoen			T	2.3				2.3	654.0	
39. อ.แม่พริก	Mae Phrik			5.7					5.7	..	

สถานีฝน	Station	วันที่และจำนวนน้ำฝนเป็นมิลลิเมตร Date and amount of rainfall in m.m. สิงหาคม August 3	4	5	6	7	8	9	ฝนรวม น.ม. Total m.m.	ฝนตั้งแต่ 1 ม.ค. Accumulative rainfall Since Jan.1 ฝนจริง Actual	สูง(+) ต่ำ(-) กว่าปกติ Above(+) Below(-) Normal
40.จ.แพร่	Phrae*	1.5	5.2	6.0	22.7	10.7			46.1	809.3	+259.8
41.อ.สอง	Song	23.8	11.2	5.8	57.5	24.3			122.6	697.3	
42.อ.สูงเม่น	Sung Men	..	..	..	..	..	..	..	..	..	
43.อ.เด่นชัย	Den Chai			11.0	16.9	11.8			39.7	817.9	
44.จ.น่าน	Nan*	0.7	10.6	2.8	15.2	2.8	15.4	0.2	47.7	887.1	+216.1
45.อ.ทุ่งช้าง	Thung Chang		22.1		70.9	5.2			98.2	807.9	
46.อ.ท่าวังผา	Tha Wang Pha*	0.7	51.3	10.8	33.1	16.7	1.8		113.8	921.8	
47.อ.ปัว	Pua	58.2		22.1	28.5	39.7			148.5	996.6	
48.อ.สา	Sa		7.0	8.0	14.0				29.0	586.6	
49.อ.นาน้อย	Na Noi	8.8		6.4	6.7				21.9	782.0	
50.จ.อุตรดิตถ์	Uttaradit*		1.0	1.0	10.7	21.1			33.8	1161.8	4529.9
51.อ.ฟากท่า	Fak Tha	65.6	16.8						82.4	..	
52.อ.น้ำปาด	Nam Pat	22.0	3.6	+23.8	48.5				97.9	904.6	
53.เขื่อนสิริกิติ์	Sirikit Dam*	37.7	2.8	0.6	18.8	18.8			78.7	1087.1	
54.อ.ท่าปลา	Tha Pla	13.3		10.1	57.1	13.6			94.1	1097.8	
55.อ.ลับแล	Laplae	34.5			13.4				47.9	..	
56.จ.ตาก	Tak*	1.9	T		19.0	22.1	T		43.0	755.8	4553.3
57.อ.บ้านตาก	Ban Tak					42.4			42.4	..	
58.อ.แม่สอด	Mae sot*	0.2	0.3	0.1	20.6	28.1	9.8	6.0	61.2	873.0	- 7.1
59.อ.อุมผาง	Umphang	..	..	..	..	..	..	..	..	..	
60.จ.สุโขทัย	Sukhothai			36.8	20.1				56.9	..	
61.อ.สวรรคโลก	Sawankhalok	6.9		9.5					16.4	..	
62.อ.กงไกรลาศ	Kong Krailat	20.4	55.7	32.2	20.3	67.1			195.7	1027.8	
63.จ.พิษณุโลก	Phitsanulok*	9.9	14.0	3.6	21.8	17.0	0.7	1.9	68.5	966.0	+208.9
64.อ.พรหมพิราม	Phrom Phiram			28.6					28.6	..	
65.อ.วังทอง	Wang Thong	2.9	20.0	5.9	18.7	9.3			56.8	696.2	
66.อ.บางกระทุ่ม	Bang Kratum	1.3	35.7	11.5	16.9	16.5			81.9	778.7	
67.จ.กำแพงเพชร	Kamphaeng Phet	12.2	18.8	9.3	27.9	56.0			124.2	819.0	+435.7
68.อ.คลองขลุง	Khlong Khlung	..	..	..	..	..	..	..	..	..	
69.อ.ขาณุวรลักษบุรี	Khanu Woralaksaburi	32.4	T	12.4	75.9	15.7	T		136.4	1455.0	
70.จ.พิจิตร	Phichit		1.5	25.7	70.0	47.2			144.4	792.8	+ 74.8
71.อ.สามง่าม	Sam Ngam	..	..	..	..	..	..	..	..	..	
72.อ.ตะพานหิน	Taphan Hin	54.4	1.3		15.6	5.9			77.2	584.9	
73.อ.บางมูลนาก	Bang Mun Nak				9.5	20.2			29.7	680.0	
74.อ.โพทะเล	Pho Thale	..	..	..	..	..	..	..	..	..	
75.จ.เพชรบูรณ์	Phetchabun*	2.8	41.9	34.0	25.7	1.4	0.2	T	104.5	871.4	+178.9
76.อ.หล่มเก่า	Lom Kao	12.5	7.0	35.0	32.6	6.8			93.9	669.9	
77.อ.หล่มสัก	Lom Sak*	T	6.1	46.6	16.3	5.4	0.3		74.8	640.9	
78.อ.ชนแดน	Chon Daen	7.1	2.5	4.6	38.4	14.0			66.6	622.3	
79.อ.หนองไผ่	Nong Phai	27.8	7.2		9.8	38.4			83.1	984.7	
80.อ.วิเชียรบุรี	Wichian Buri*	1.1	1.2	2.0	8.7	18.2	0.3		30.5	990.2	

สถานีฝน	Station	วันที่และจำนวนน้ำฝนเป็นมิลลิเมตร Date and amount of rainfall in m.m. สิงหาคม August							ฝนรวม มม. Total m.m.	ฝนรวมตั้งแต่ 1 ม.ค. Accumulative rain-fall Since Jan.1	
		3	4	5	6	7	8	9		ฝนจริง Actual	สูง(+)ต่ำ(-) กว่าปกติ Above(+) Below(-) Normal
ภาคตะวันออกเฉียงเหนือ	Northeastern Part										
1.จ.เลย	Loei*	0.9		0.8	13.0	7.0	29.6	4.8	56.1	969.4	+196.5
2.อ.เชียงคาน	Chiang Khan	7.6	1.6	19.7	26.2	7.0			62.1	1040.3	
3.อ.ท่าลี่	Tha Li		0.4	1.0	8.7	2.5			12.6	..	
4.อ.ด่านซ้าย	Dan Sai	28.5	5.8	12.7	19.8	10.2			77.0	..	
5.อ.วังสะพุง	Wang Saphung	23.1		3.4	4.1	18.6			49.2	..	
6.จ.หนองคาย	Nong Khai*	17.6		18.0	36.4	22.0	1.3	3.8	99.1	1333.4	+367.9
7.อ.ศรีเชียงใหม่	Si Chiang Mai	6.9		54.9	44.4	35.1			141.3	1508.9	
8.อ.โพนพิสัย	Phon Phisai			28.5	25.5	17.0			71.0	1676.2	
9.อ.ท่าบ่อ	Tha Bo	46.7		7.8	40.8	15.1			110.4	942.7	
10.จ.อุดรธานี	Udon Thani*	8.1		8.5	14.2	3.3	9.8	0.9	44.8	1303.4	+552.9
11.อ.เพ็ญ	Phen	22.3		10.5	9.8				42.6	948.7	
12.อ.หนองหาน	Nong Han	67.0		62.5		76.2			205.7	..	
13.จ.สกลนคร	Sakon Nakhon*	31.2	9.4	21.9	2.6	4.0		11.4	80.5	903.7	- 49.1
14.อ.วานรนิวาส	Wanon Niwat	7.8	2.5	11.8	17.5	25.0			64.6	1208.2	
15.อ.สว่างแดนดิน	Sawang Daen Din			12.3	46.4	65.4			105.2	1174.5	
16.อ.พรรณานิคม	Phanna Nikhom	54.3		25.8	1.3				81.4	..	
17.จ.นครพนม	Nakhon Phanom*	8.5	4.8	24.6	12.2	0.6	12.2	57.0	119.9	1566.3	+190.1
18.อ.บ้านแพง	Ban Phaeng	38.0	3.2	64.8	28.6	17.4			152.0	1736.1	
19.อ.ท่าอุเทน	Tha Uten	30.0		8.3	17.8				56.1	1505.6	
20.อ.นาแก	Na Kae	9.9	4.2	17.5	7.8				39.4	1029.2	
21.อ.ธาตุพนม	That Phanom	9.2		11.8	7.5				28.5	927.3	
22.อ.มุกดาหาร	Mukdahan*	49.7		30.6	31.1	2.3	1.4	0.1	115.2	1047.0	+227.5
23.จ.กาฬสินธุ์	Kalasin	13.2		T		56.2	4.9		74.3	1177.8	+264.2
24.อ.ยางตลาด	Yang Talat	8.2	T	T	0.7				8.9	829.2	
25.อ.สหัสขันธ์	Sahatsakhan	45.5		13.8					59.3	649.5	
26.อ.กมลาไสย	Kamalasai	3.5	T			3.5			7.0	908.3	
27.จ.ร้อยเอ็ด	Roi Et*	7.0			10.0	22.8	T		39.8	785.8	- 10.9
28.อ.โพนทอง	Phon Thong	95.7							95.7	..	
29.อ.ธวัชบุรี	Thawatchaburi	17.0				3.5			20.5	..	
30.อ.อาจสามารถ	At Samat	22.5			33.5				56.0	901.3	
31.อ.เสลภูมิ	Selaphum	82.4				3.5			85.9	647.5	
32.อ.จตุรพักตรพิมาน	Chaturaphak Phiman	..	..	..	..	..	..	..	..	..	
33.อ.เกษตรวิสัย	Kaset Wisai	19.4				37.1			56.5	849.5	
34.อ.พนมไพร	Phanom Phrai	..	..	..	..	..	..	..	..	..	
35.อ.สุวรรณภูมิ	Suwannaphum	28.6		2.1	16.1				46.8	550.3	
36.จ.มหาสารคาม	Maha Sarakham	0.5		*	3.1	30.6			34.2	731.6	- 7.8
37.อ.โกสุมพิสัย	Kosum Phisai*	2.1	T		T	1.4			3.5	606.3	
38.อ.บรบือ	Borabu	8.6				1.2			9.8	728.2	
39.อ.พยัคฆภูมิพิสัย	Phayakkhaphum Phisai	50.8			4.4				55.2	716.3	
40.จ.ขอนแก่น	Khon Kaen*	T		5.5	1.0	11.9	6.8	T	25.2	853.4	+171.0

สถานีฝน	Station	วันที่และจำนวนน้ำฝนเป็นมิลลิเมตร Date and amount of rainfall in m.m. สิงหาคม August							ฝนรวม มม. Total m.m.	ฝนรวมตั้งแต่ 1 ม.ค. Accumulative rain-fall Since Jan.1	
		3	4	5	6	7	8	9		ฝนจริง Actual	สูง(+)ต่ำ(-)กว่าปกติ Above(+) Below(-) Normal
41.อ.ภูเวียง	Phu Wiang				2.0		10.5		12.5	710.5	
42.อ.จุมพล	Chum Phae		0.1		1.4	0.5			2.0	577.2	
43.อ.มัญจาคีรี	Mancha Khiri	25.6							25.6	..	
44.อ.ชนบท	Chonnabot*	3.5				12.5			16.0	619.1	
45.อ.บ้านไผ่	Ban Phai	0.2				3.7			3.9	698.1	
46.อ.พล	Phon	6.6							6.6	701.2	
47.จ.ชัยภูมิ	Chaiyaphum*	11.5	0.8	1.2	T	24.7	T		38.2	658.2	+162.9
48.อ.ภูเขียว	Phu Khieo		7.5						7.5	549.8	
49.อ.คอนสวรรค์	Khon Sawan	6.5	6.3		1.4		23.1		37.3	725.2	
50.อ.จัตุรัส	Chatturat	T		T	T	19.7			19.7	663.4	
51.อ.บำเหน็จณรงค์	Bamnet Narong	..	..	..	..	..	..	..	..	..	
52.จ.นครราชสีมา	Nakhon Ratchasima*	8.8	T	T	5.9	11.8			26.5	549.1	- 22.1
53.อ.บัวใหญ่	Bua Yai				3.6	39.8			43.4	847.4	
54.อ.คง	Khong	3.4			T	7.8			11.2	1132.8	
55.อ.ด่านขุนทด	Dan Khun Thot				9.0	15.5			24.5	..	
56.อ.โนนไทย	Non Thai	9.8			21.6		3.2		34.6	855.9	
57.อ.โนนสูง	Non Sung	6.5							6.5	485.9	
58.อ.พิมาย	Phimai					27.3			27.3	859.0	
59.อ.สีคิ้ว	Sikhiu				13.6	3.1			16.7	624.4	
60.อ.สูงเนิน	Sung Noen	10.8							10.8	..	
61.อ.ปักธงชัย	Phak Thong Chai					16.6			16.6	509.1	
62.อ.โชคชัย	Chok Chai*	0.9	0.8		0.1	30.9			32.7	592.3	
63.อ.ครบุรี	Khon Buri	..	..	..	..	..	..	..	..	..	
64.อ.บุรีรัมย์	Buri Ram	..	..	..	..	..	..	..	..	..	
65.อ.ชุมไทสง	Phutthaisong	3.6			23.6	9.5			36.7	..	
66.อ.สตึก	Satuk	11.8		5.6					17.1	806.3	
67.อ.ลำปลายมาศ	Lam Plai Mat	16.3			18.2	72.5			107.0	673.2	
68.อ.นางรอง	Nang Rong*		0.7	17.6	8.7				27.0	614.9	
69.จ.สุรินทร์	Surin*	1.1		22.9		2.9		T	26.9	951.9	+337.2
70.อ.รัตนบุรี	Rattanaburi	45.9	16.8		7.0	11.3			81.0	566.7	
71.อ.ท่าตูม	Tha Tum*	27.4	0.9	0.3	0.7	15.1		3.3	47.7	645.2	
72.อ.ศีขรภูมิ	Sikhoraphum		25.8						25.8	784.6	
73.อ.ปราสาท	Prasat		9.2	3.1					12.3	825.6	
74.อ.สังขะ	Sangkha			18.0					18.0	..	
75.จ.ศรีสะเกษ	Si Sa Ket		16.1	50.2	30.0				96.3	879.3	+162.4
76.อ.ราษีไศล	Rasi Salai	21.5	23.9		13.4				58.8	564.4	
77.อ.อุทุมพรพิสัย	Uthumphon Phisai	..	..	..	..	..	..	..	..	..	
78.อ.กันทรารมย์	Kanthararom			40.4	36.4	2.8			81.6	745.4	
79.อ.ขุขันธ์	Khukhan	..	..	..	..	..	..	..	..	..	
80.อ.กันทรลักษ์	Kantharalak	..	..	..	..	..	..	..	..	..	
81.จ.อุบลราชธานี	Ubon Ratchathani*		8.3	27.2	64.2				99.7	1064.5	+ 58.0

สถานีฝน	Station	วันที่และจำนวนน้ำฝนเป็นมิลลิเมตร Date and amount of rainfall in m. m. สิงหาคม August							ฝนรวม มม. Total m. m.	ฝนรวมตั้งแต่ 1 ม.ค. Accumulative rain-fall Since Jan. 1	
		3	4	5	6	7	8	9		ฝนจริง Actual	สูง(+)ต่ำ(-) กว่าปกติ Above(+) Below(-) Normal
82.อ.เขมราฐ	Khemarat	42.7		17.6	4.2		2.2		66.7	702.1	
83.อ.อำนาจเจริญ	Amnat Charoen	71.0		19.0	25.5				115.5	802.5	
84.อ.ยโสธร	Yasothon	..	..	..	..	..	..	..	..	..	
85.อ.คำเขื่อนแก้ว	Kham Khuan Kaeo	109.5							109.5	..	
86.อ.กระการพืชผล	Trakan Phutphon	66.7	4.5	2.5	29.8				103.5	975.2	
87.อ.มหาชนะชัย	Maha Chana Chai	73.1	2.2		3.3				78.6	623.3	
88.อ.เขื่องใน	Khuang Nai			15.3	57.2	2.7			76.2	574.0	
89.อ.โขงเจียม	Khong Chiam	45.6	2.2		6.8				54.6	1122.8	
90.อ.เดชอุดม	Det Udom	4.4		23.3					27.7	996.5	
<u>ภาคกลาง</u>	<u>Central Part</u>										
1.จ.นครสวรรค์	Nakhon Sawan*	13.1	1.8	7.1	17.6	1.8	0.8	2.0	44.2	967.2	+342.7
2.อ.บรรพตพิสัย	Banphot Phisai	T		T	23.6	32.3			55.9	823.4	
3.อ.ตากฟ้า	Takhli	34.5			67.5				102.0	1199.4	
4.อ.ลาดยาว	Lat Yao	7.1		6.2	17.7	3.3			34.3	526.2	
5.อ.ชุมแสง	Chumsaeng	4.2	T	7.4	6.8	12.3	1.9		32.6	435.5	
6.อ.หนองบัว	Nong Bua	..	..	..	..	..	..	..	..	..	
7.อ.ท่าตะโก	Tha Tako	..	..	..	..	..	..	..	..	..	
8.อ.พยุหะคีรี	Phayuha Khiri	..	..	..	..	..	..	..	..	..	
9.จ.อุทัยธานี	Uthai Thani	24.1							24.1	..	
10.อ.สว่างอารมณ์	Sawang Arom	..	..	..	..	..	..	..	..	..	
11.อ.หนองฉาง	Nong Chang	9.3			82.8	5.7			97.8	1082.3	
12.อ.ทัพทัน	Thab Than	17.8			39.3	8.1			65.2	952.5	
13.อ.หนองขาหย่าง	Nong Khayang				42.0				42.0	722.1	
14.อ.บ้านไร่	Ban Rai	40.0			24.5				64.5	1013.0	
15.จ.ชัยนาท	Chainat	4.1	10.2		8.1				22.4	702.3	+ 61.8
16.อ.มโนรมย์	Manorom	5.3	6.9	10.1	7.5				29.8	903.7	
17.อ.วัดสิงห์	Wat Sing	4.6	14.5	8.2	13.3				40.6	814.1	
18.จ.สิงห์บุรี	Sing Buri	1.1	4.0		6.1	2.3			13.5	917.2	+335.9
19.อ.อินทร์บุรี	In Buri		13.6		8.8				22.4	..	
20.อ.บางระจัน	Bang Rachan	1.4	5.2		10.9	1.7			19.2	906.6	
21.อ.พรหมบุรี	Phrom Buri			12.0	6.1				18.1	1049.5	-
22.จ.ลพบุรี	Lopburi*	9.2	0.7		2.4	6.4	0.4	T	19.1	898.8	+199.3
23.อ.บ้านหมี่	Ban Mi		2.5	1.8	23.7	4.1			32.1	..	
24.อ.ชัยบาดาล	Chai Badan		T		7.0	27.2			34.2	692.9	
25.อ.บัวชุม	Bua Chum*	T	T	T	4.7				4.7	446.1	
26.อ.ท่าวุ้ง	Tha Wung		2.1	0.8	8.6		2.4		13.9	902.5	
27.อ.โคกสำโรง	Khok Samrong	..	..	..	..	..	..	..	..	..	
28.จ.สุพรรณบุรี	Suphan Buri*	0.6	16.4	1.4	16.6	0.6	0.2	2.4	38.2	674.0	+ 90.0
29.อ.ดอนเจดีย์	Don Chedi				16.4				16.4	400.8	
30.อ.เดิมบางนางบวช	Doembang Nangbuat		8.7		4.3				13.0	566.6	
31.อ.สามชุก	Sam Chuk	..	..	..	..	..	..	..	..	..	

สถานีฝน	Station	วันที่และจำนวนน้ำฝนเป็นมิลลิเมตร Date and amount of rainfall in m.m. สิงหาคม August							ฝนรวม m.m. Total m.m.	ฝนรวมตั้งแต่ 1 ม.ค. Accumulative rain-fall Since Jan. 1	
		3	4	5	6	7	8	9		ฝนจริง Actual	สูง(+)ต่ำ(-)กว่าปกติ Above(+) Below(-) Normal
32.อ.ศรีประจันต์	Si Prachan	..	..	..	..	..	..	..	..	..	
33.อ.บางปลาม้า	Bang Pla Ma		10.6		10.1				20.7	418.9	
34.อ.สองพี่น้อง	Song Phi Nong		34.5						34.5	..	
35.จ.อ่างทอง	Ang Thong				14.0				14.0	730.4	- 18.5
36.อ.โพธิ์ทอง	Pho Thong	2.4		26.5	10.5	2.2			41.6	673.0	
37.อ.ไชโย	Chaiyo	..	..	..	..	..	..	..	..	..	
38.อ.วิเศษชัยชาญ	Wiset Chai Chan		3.5	8.3	5.1	2.2			19.1	..	
39.อ.ป่าโมก	Pa Mok	9.7			8.3	4.1			22.1	818.5	
40.จ.สระบุรี	Saraburi	6.1			81.8	31.1			119.0	1752.5	+897.0
41.อ.พระพุทธบาท	Phra Phutthabat	14.3			17.5				31.8	..	
42.อ.บ้านหมอ	Ban Mo					95.2			95.2	..	
43.อ.หนองแค	Nong Khae	5.3	8.2		7.8		9.4		30.7	883.6	
44.อ.แก่งคอย	Kaeng Khoi	5.8	19.3		9.9	29.8			64.8	875.7	
45.จ.พระนครศรีอยุธยา	Ayutthaya		8.3		7.3	10.2			25.8	..	
46.อ.ท่าเรือ	Tha Rua	13.8	0.4	1.7	11.6	29.4			56.9	774.1	
47.อ.ผักไห่	Phak Hai		4.0	7.8	8.3				20.1	734.7	
48.อ.บางบาล	Bang Ban	18.3		52.8	8.3	58.4	5.3		143.1	1182.0	
49.อ.บางไทร	Bang Sai	17.8	24.2		6.2				48.2	1108.5	
50.อ.เสนา	Sena				5.3	30.9			36.2	..	
51.อ.บางปะอิน	Bang Pa-in	7.5	19.2		35.5				62.2	824.0	
52.จ.ปทุมธานี	Pathum Thani	T	2.7		20.8				23.5	991.0	+177.1
53.อ.ธัญบุรี	Thanyaburi	..	..	..	..	..	..	..	..	..	
54.อ.รังสิต	Rangsit	1.8	16.3			13.8			31.9	1077.1	
55.จ.นนทบุรี	Nonthaburi	14.8				28.3			43.1	..	..
56.อ.บางบัวทอง	Bang Bua Thong	0.7	2.4		12.2	3.6			18.9	764.0	
57.จ.ธนบุรี	Thon Buri	1.3	2.1		6.7				10.1	836.7	+172.3
58.อ.บางขุนเทียน	Bang Khun Thian	..	..	..	..	..	..	..	..	..	
59.อ.ตลิ่งชัน	Taling Chan	..	..	..	..	..	..	..	..	..	
60.จ.พระนคร	Phra Nakhon*	1.2	3.8	0.5	3.4	14.8	T		23.7	1121.0	+384.9
61.สนามบินดอนเมือง	Don Muang Air-port*	0.1	T		1.6	16.5			18.2	1052.0	+247.8
62.อ.บางเขน	Bang Khen*	0.2	0.2		3.1	9.6	T		13.1	870.4	
63.อ.มีนบุรี	Min Buri			9.0	3.1	61.1			73.2	..	
64.อ.ลาดกระบัง	Lat Krabang	7.2				8.4			15.6	..	
65.ศูนย์วิจัยบางนา	Bang Na*	2.5	4.1	4.8	6.0	9.8	T	0.1	27.3	718.7	
66.จ.กาญจนบุรี	Kanchanaburi*	0.9	0.8	25.4	41.8		0.1	0.6	69.6	636.1	+ 79.4
67.เขื่อนศรีนครินทร์	Pilok	..	..	..	..	..	..	..	..	..	
68.อ.สังขละบุรี	Sangkhla Buri	..	..	..	..	..	..	..	..	..	
69.อ.ทองผาภูมิ	Thong Pha Phum*	3.0	1.7	5.5	11.3	4.8	1.0	14.5	43.8	1017.6	
70.อ.ศรีสวัสดิ์	Si Sawat	..	..	..	..	..	..	..	..	..	
71.อ.บ่อพลอย	Bo Phloi	..	..	..	..	..	..	..	..	..	
72.อ.ไทรโยค	Sai Yok	..	..	..	..	..	..	..	..	..	

สถานีฝน	Station	วันที่และจำนวนน้ำฝนเป็นมิลลิเมตร Date and amount of rainfall in m.m. สิงหาคม August							ฝนรวม มม. Total m.m.	ฝนรวมตั้งแต่ 1 ม.ค. Accumulative rain-fall Since Jan. 1	
		3	4	5	6	7	8	9		ฝนจริง Actual	สูง(+)ต่ำ(-) กว่าปกติ Above(+) Below(-) Normal
73.อ.พนมทวน	Phanom Thuan	18.5	15.9						34.4	..	
74.อ.ท่าม่วง	Tha Muang		8.0	25.5	28.0				61.6	535.9	
75.อ.ท่ามะกา	Tha Maka	..	..	..	..	..	..	..	..	..	
76.จ.นครปฐม	Nakhon Pathom	T	9.2	17.8	15.4	2.4			44.8	834.7	+191.3
77.อ.กำแพงแสน	Kamphaeng Saen	..	..	..	..	..	..	..	..	..	
78.อ.นครชัยศรี	Nakhon Chaisi		5.9	0.2	8.4	5.5			20.5	...	
79.จ.ราชบุรี	Ratchaburi			4.8	67.8				72.6	516.3	
80.อ.บ้านโป่ง	Ban Pong		26.2		38.3				64.5	576.2	
81.อ.โพธาราม	Photharam		14.1		28.8				42.9	670.4	
82.อ.ดำเนินสะดวก	Damnoen Saduak				21.7				21.7	366.1	
83.อ.บางคนที	Pak Tho			7.2	18.6				25.8	715.1	
84.จ.สมุทรสงคราม	Samut Songkhram		5.3	2.1	1.1				6.5	427.6	- 62.4
85.อ.บางคนที	Bang Khonthi		25.1	8.9	5.2				39.2	389.8	
86.อ.อัมพวา	Amphawa		11.0	1.4	5.2				17.6	445.0	
87.จ.สมุทรสาคร	Samut Sakhon			T	19.8				19.8	739.4	+ 39.7
88.จ.สมุทรปราการ	Samut Prakan	3.3		6.4	12.5	5.3			27.5	776.5	- 72.8
89.อ.พระประแดง	Phra Pradaeng	..	..	..	..	..	..	..	..	..	
90.อ.บางพลี	Bang Phli					13.4			13.4	912.5	
<u>ภาคตะวันออก</u>	<u>Eastern Part</u>										
1.จ.นครนายก	Nakhon Nayok	3.6	T		1.2	12.4			17.4	786.9	-411.6
2.อ.บ้านนา	Ban Na		10.7		9.0	12.4			32.1	1167.7	
3.อ.บางคนที	Pak Phli	20.3							20.3	823.4	
4.จ.ปราจีนบุรี	Prachin Buri*	5.1	4.2	0.2	22.4	29.6		T	61.4	1560.4	+475.1
5.อ.บ้านสร้าง	Ban Sang					31.4			31.4	1001.6	
6.อ.ศรีมหาโพธิ	Si Maha Phot	22.4			15.5	7.1			45.0	1209.9	
7.อ.กบินทร์บุรี	Kabin Buri	18.0	1.6	5.6	23.2	2.9			51.3	929.6	
8.อ.สระแก้ว	Sakaeo	18.4	15.7	4.3		1.9			38.3	812.3	
9.อ.วัฒนานคร	Watthana Nakhon	2.6	16.8	5.4					24.8	841.6	
10.อ.อรัญประเทศ	Aranyaprathet*	1.1	1.8	13.8	0.8	2.5			20.0	619.3	-328.8
11.จ.ฉะเชิงเทรา	Chachoengsao	..	..	..	..	..	..	..	..	..	..
12.อ.บ้านโพธิ์	Ban Pho	7.6							7.6	774.7	
13.จ.ชลบุรี	Chon Buri*	14.2	1.2	0.7	1.2	16.8	T	5.1	39.0	728.6	- 48.7
14.อ.พานทอง	Phan Thong	16.1			5.3				21.4	841.6	
15.อ.พนัสนิคม	Phanat Nikhom				17.8				17.8	..	
16.อ.บ้านบึง	Ban Bung	23.1			4.7	3.8			31.6	768.4	
17.อ.เกาะสีชัง	Ko Sichang*	9.7	1.0		1.6	3.7	0.5	0.2	16.7	717.5	
18.อ.ศรีราชา	Si Racha	11.3			3.7				15.0	731.1	
19.อ.สัตหีบ	Sattahip*	27.6	13.1	4.4	4.1	0.1			51.3	1081.6	+490.6
20.จ.ระยอง	Rayong*	23.9	2.0	7.2	6.6	3.3			42.8	1178.2	+681.1
21.อ.บ้านค่าย	Ban Khai	15.7	18.6	16.8	17.1				71.2	1178.8	
22.อ.แกลง	Klaeng	22.3	3.5	8.8	9.2				43.8	1304.9	

สถานีฝน	Station	วันที่และจำนวนน้ำฝนเป็นมิลลิเมตร Date and amount of rainfall in m.m. สิงหาคม August 3	4	5	6	7	8	9	ฝนรวม มม. Total m.m.	ฝนรวมตั้งแต่ 1 ม.ค. Accumulative rain-fall Since Jan.1 ฝนจริง Actual	สูง(+)ต่ำ(-)กว่าปกติ Above(+) Below(-) Normal
23.จ.จันทบุรี	Chanthaburi*	20.3	31.1	9.2	8.0	1.4			70.0	2012.1	+251.3
24.อ.ท่าใหม่	Tha Mai		11.2	27.7	18.5				57.4	1823.5	
25.อ.มะขาม	Makham			34.4					34.4	..	
26.อ.ขลุง	Khlung	..	..	..	..	..	..	..	..	..	
27.จ.ตราด	Trat	23.0	4.2	19.6	37.8				84.6	3156.9	+994.9
28.อ.เขาสมิง	Khao Saming	9.8	14.3		3.8				27.9	2196.6	
29.อ.แหลมงอบ	Laem Ngop*	12.3							12.3	..	
30.อ.คลองใหญ่	Khlong Yai*	3.0	3.6	0.2	6.0	25.3		12.5	50.6	2879.8	+126.7
<u>ภาคใต้</u>	<u>Southern Part</u>										
1.จ.เพชรบุรี	Phetchaburi	9.9	18.2	25.4	9.8				63.3	604.0	+160.4
2.อ.บ้านแหลม	Ban Laem	2.2	36.2	8.7	19.5	2.4	18.9		87.9	618.8	
3.อ.บ้านลาด	Ban Lat	12.6	15.7	15.2	10.2				53.7	551.0	
4.อ.ชะอำ	Cha-am	10.4			12.3				22.7	469.0	
5.จ.ประจวบคีรีขันธ์	Prachuap Khiri Khan*	0.7	3.5	T	0.6	1.8			6.6	865.3	+333.3
6.อ.กุยบุรี	Kui Buri	..	..	..	..	..	..	..	..	..	
7.อ.หัวหิน	Hua Hin*	1.4	4.3	2.2	4.3		1.0		13.2	508.3	+ 59.3
8.จ.ชุมพร	Chumphon*	3.7	26.0	5.0	0.1				34.8	911.1	- 97.2
9.อ.ท่าแซะ	Tha Sae	11.1	8.5						19.6	1023.8	
10.อ.สวี	Sawi		8.5		32.7				41.2	560.5	
11.อ.หลังสวน	Lang Suan	14.3	16.0	4.1	3.8				38.2	720.7	
12.จ.สุราษฎร์ธานี	Surat Thani		2.6	1.9	1.1	0.2		35.3	41.1	751.4	+105.1
13.อ.ไชยา	Chaiya	..	..	..	..	..	..	..	..	..	
14.อ.เกาะสมุย	Ko Samui*			3.5	2.3	0.8		0.1	6.7	1264.1	
15.อ.พุนพิน	Phunphin	..	..	..	..	..	..	..	..	..	
16.อ.บ้านนาสาร	Ban Na San		11.9	3.0	6.2				21.1	..	
17.จ.นครศรีธรรมราช	Nakhon Si Thammarat*	30.5	3.1	T	1.3			4.2	39.1	1122.8	+ 85.6
18.อ.สิชล	Sichon	6.1	3.9	12.1					22.1	1011.3	
19.อ.ท่าศาลา	Tha Sala	25.0							25.0	1044.9	
20.อ.ฉวาง	Chawang	33.2		15.0	27.5				75.7	771.1	
21.อ.ทุ่งสง	Thung Song	..	..	..	..	..	..	..	..	..	
22.อ.ร่อนพิบูลย์	Ron Phibun	..	..	..	..	..	..	..	..	..	
23.อ.ปากพนัง	Pak Phanang		47.1						47.1	..	
24.จ.พัทลุง	Phatthalung	27.3	19.4						46.7	880.5	
25.อ.เขาชัยสน	Khao Chaison	..	..	..	..	..	..	..	..	..	
26.จ.สงขลา	Songkhla*	12.4	0.3		28.8	T			41.5	683.4	+ 50.8
27.อ.รัตภูมิ	Rattaphum		33.0						33.0	949.7	
28.อ.หาดใหญ่	Hat Yai		6.6						6.6	754.2	
29.อ.สะเดา	Sadao	32.1	2.2						34.3	712.3	
30.จ.ปัตตานี	Pattani*	3.9	1.1		15.1				20.1	656.0	+208.7
31.อ.หนองจิก	Nong Chik	..	..	..	..	..	..	..	..	..	
32.อ.ยะหริ่ง	Yaring	..	..	..	..	..	..	..	..	..	

สถานีฝน	Station	วันที่และจำนวนน้ำฝนเป็นมิลลิเมตร Date and amount of rainfall in m.m. สิงหาคม August							ฝนรวม มม. Total m.m.	ฝนรวมตั้งแต่ 1 ม.ค. Accumulative rain-fall Since Jan.1	
		3	4	5	6	7	8	9		ฝนจริง Actual	สูง(+)ต่ำ(-) กว่าปกติ Above(+) Below(-) Normal
33.อ.ปะนาเระ	Panare	1.2							1.2	379.1	
34.จ.ยะลา	Yala	7.3	50.4		10.8		26.1		94.6	1126.5	
35.อ.เบตง	Betong		48.8	13.2	22.7				84.7	1485.7	
36.อ.บันนังสตา	Bannang Satar	2.5	6.1	11.1	4.8		3.5		28.0	954.7	
37.จ.นราธิวาส	Narathiwat*	T			0.2		1.0	1.7	2.9	572.3	-549.7
38.อ.ยี่งอ	Yi-ngo	..	..	..	..	..	..	..	..	..	
39.อ.รามัน	Ramae	..	..	..	..	..	..	..	..	..	
40.อ.ตากใบ	Tak Bai	..	..	..	..	..	..	..	..	..	
41.จ.ระนอง	Ranong*		5.9	2.1	16.7	0.2			24.9	2671.3	+ 47.6
42.อ.กระบุรี	Kra Buri	..	..	..	..	..	..	..	..	..	
43.จ.พังงา	Phangnga	5.1	7.5	T	7.2				19.8	1762.2	+296.8
44.อ.กะปง	Kapong		53.5		22.9				76.4	2199.0	
45.อ.ตะกั่วป่า	Takua Pa	6.2	12.7	8.4	18.2				45.5	2534.3	
46.อ.ท้ายเหมือง	Thai Muang	4.1	18.9	11.8	3.2				38.0	1832.2	
47.อ.ตะกั่วทุ่ง	Takua Thung		9.9						9.9	1633.0	
48.จ.ภูเก็ต	Phuket*		11.4	T	0.4			9.2	21.0	1313.9	+ 44.8
49.สนามบินภูเก็ต	Phuket Air-port*	7.2	43.2	3.6					56.0	1595.4	
50.อ.ถลาง	Thalang	..	..	..	..	..	..	..	..	..	
51.จ.กระบี่	Krabi	23.3	15.6	1.2					40.1	963.4	
52.อ.อ่าวลึก	Ao Luk		27.7	24.3	8.2				60.2	..	
53.อ.คลองท่อม	Khlong Tom	7.6	7.5	7.8					22.9	1348.0	
54.สนามบินตรัง	Trang Air-port*	0.1	0.3	2.8	8.3	0.8		T	12.3	1079.9	-276.6
55.อ.สิเกา	Sikao	0.7	1.7		1.6				4.0	1282.7	
56.อ.ย่านตาขาว	Yan Ta Khao	6.1							6.1	..	
57.อ.ปะเหลียน	Palian	12.9	9.0		4.3				26.2	1265.8	
58.จ.สตูล	Satun	9.3	33.4						42.7	..	
59.อ.ทุ่งหว้า	Thung Wa	12.0							12.0	1244.6	
60.อ.ละงู	Langu	..	..	..	..	..	..	..	..	..	

หมายเหตุ ช่องว่าง ไม่มีฝนตก
* สถานีตรวจอากาศ
T ปริมาณน้ำฝนวัดไม่ได้
.. ไม่มีรายงาน

Remark Blank No rain
* Synoptic Station
T Trace
.. No report

อุณหภูมิสูงสุดและต่ำสุดประจำวันที่ ๓ – ๙ สิงหาคม ๒๕๑๓

Daily Max. and Min. Temperature 3 – 9 August 1970

สถานี	Station	อุณหภูมิสูงสุดและต่ำสุดเป็นองศา ซ. Max. and Min. Temperature in degree C.							เฉลี่ยสูงสุดต่ำสุด Average Max. Min.	เฉลี่ยในสัปดาห์ Weekly Mean	ค่าปกติประจำเดือน Monthly Norms
		3	4	5	6	7	8	9			
ภาคเหนือ	**Northern Part**										
1.จ.เชียงราย	Chiang Rai	32.4 / 22.4	30.9 / 22.8	27.6 / 20.3	26.6 / 21.5	24.5 / 21.8	27.0 / 20.8	32.0 / 20.8	28.7 / 21.5	25.1	26.[illegible]
2.จ.แม่ฮ่องสอน	Mae Hong Son	32.2 / 24.5	32.2 / 23.6	30.5 / 25.0	29.5 / 24.0	26.5 / 23.0	27.7 / 22.2	33.0 / 23.0	30.2 / 23.6	26.9	26.[illegible]
3.จ.เชียงใหม่	Chiang Mai	31.1 / 24.6	31.9 / 23.5	32.1 / 24.2	28.0 / 23.1	27.0 / 23.0	25.1 / 22.0	30.8 / 21.6	29.4 / 23.1	26.3	27.[illegible]
4.จ.น่าน	Nan	31.7 / 24.6	31.9 / 24.6	28.0 / 23.4	27.2 / 23.4	27.5 / 22.6	30.3 / 22.6	32.9 / 23.8	29.9 / 23.6	26.8	27.[illegible]
5.อ.ท่าวังผา	Tha Wang Pha	31.5 / 24.3	31.2 / 24.6	28.7 / 22.0	26.4 / 22.2	29.1 / 22.8	30.5 / 22.6	32.5 / 22.6	30.0 / 23.0	26.5	..
6.จ.ลำปาง	Lampang	32.6 / 24.6	32.2 / 23.3	30.3 / 24.9	30.7 / 23.6	27.6 / 22.8	28.0 / 22.4	32.8 / 23.0	30.6 / 23.5	27.1	27.[illegible]
7.อ.แม่สะเรียง	Mae Sariang	31.8 / 23.9	31.5 / 23.3	31.5 / 23.8	28.8 / 24.0	27.8 / 23.0	27.7 / 22.3	30.6 / 22.8	30.0 / 23.3	26.7	26.[illegible]
8.จ.แพร่	Phrae	30.8 / 24.0	31.3 / 24.8	28.5 / 24.3	29.2 / 22.6	26.9 / 22.8	31.2 / 22.7	33.4 / 23.4	30.2 / 23.5	26.9	27.[illegible]
9.จ.อุตรดิตถ์	Uttaradit	30.1 / 23.5	31.2 / 23.5	29.5 / 23.5	28.4 / 23.5	29.3 / 22.5	31.0 / 22.4	33.0 / 24.0	30.4 / 23.3	26.9	26.[illegible]
10.เขื่อนสิริกิติ์	Sirikit Dam	30.9 / 23.8	30.2 / 23.8	29.5 / 23.8	28.2 / 23.8	28.2 / 22.5	.. / 22.6	..	29.4 / 23.4	26.4	..
11.จ.ตาก	Tak	32.9 / 24.9	32.1 / 24.2	32.8 / 24.3	30.8 / 24.5	28.0 / 23.1	29.7 / 23.1	32.5 / 24.3	31.3 / 24.1	27.7	28.[illegible]
12.จ.พิษณุโลก	Phitsanulok	32.4 / 24.6	31.0 / 23.4	30.7 / 23.1	30.3 / 23.6	29.9 / 22.6	29.2 / 23.0	32.8 / 24.9	30.9 / 23.6	27.3	28.[illegible]
13.อ.แม่สอด	Mae Sot	32.0 / 23.6	31.1 / 23.7	30.5 / 23.9	30.0 / 23.8	28.6 / 22.8	28.8 / 21.9	29.8 / 22.2	30.1 / 23.1	26.6	26.[illegible]
14.จ.เพชรบูรณ์	Phetchabun	31.2 / 23.9	29.7 / 22.9	29.2 / 21.4	29.0 / 23.3	29.5 / 22.9	30.9 / 23.0	34.0 / 24.0	30.5 / 23.1	26.8	27.[illegible]
15.อ.หล่มสัก	Lom Sak	.. / 24.6	30.7 / ..	30.6 / 22.1	28.1 / 22.2	29.6 / 22.7	30.7 / 23.0	.. / 23.2	29.9 / 23.0	26.5	..
16.อ.วิเชียรบุรี	Wichian Buri	31.5 / 25.3	30.6 / 25.0	31.2 / 24.3	31.7 / 25.0	30.9 / 23.0	31.4 / 22.6	33.1 / 25.7	31.5 / 24.4	28.0	..
ภาคตะวันออกเฉียงเหนือ	**Northeastern Part**										
1.จ.หนองคาย	Nong Khai	30.4 / 23.0	32.2 / 24.6	29.8 / 24.6	26.6 / 23.8	27.5 / 23.2	32.2 / 21.9	33.3 / 24.4	30.3 / 23.6	27.0	..
2.จ.เลย	Loei	30.3 / 23.5	31.5 / 24.7	31.8 / 23.7	28.2 / 22.7	29.1 / 21.7	31.5 / 21.8	31.6 / 22.8	30.6 / 23.0	26.8	27.[illegible]
3.จ.อุดรธานี	Udon Thani	31.6 / 24.5	32.7 / 24.7	29.5 / 25.8	28.0 / 24.6	29.2 / 23.5	32.0 / 23.7	32.8 / 22.8	30.8 / 24.2	27.5	28.[illegible]
4.จ.นครพนม	Nakhon Phanom	30.3 / 23.6	31.3 / 23.6	27.7 / 24.5	27.3 / 23.2	30.0 / 22.9	32.4 / 23.0	31.5 / 22.9	30.1 / 23.4	26.8	27.[illegible]
5.จ.สกลนคร	Sakon Nakhon	31.8 / 23.7	31.2 / 23.2	30.3 / 23.2	28.3 / 23.8	30.2 / 23.8	31.2 / 22.0	33.5 / 24.3	30.9 / 23.4	27.2	27.[illegible]
6.อ.มุกดาหาร	Mukdahan	29.0 / 23.5	30.8 / 22.0	30.0 / 24.6	30.0 / 23.5	32.2 / 22.5	32.0 / 23.5	32.5 / 23.6	30.9 / 23.3	27.1	27.[illegible]
7.จ.ขอนแก่น	Khon Kaen	31.2 / 24.3	32.2 / 23.5	30.8 / 25.2	29.7 / 24.8	30.0 / 23.2	32.6 / 22.2	33.0 / 24.4	31.4 / 23.9	27.7	28.[illegible]
8.อ.โกสุมพิสัย	Kosum Phisai	31.6 / 24.3	31.4 / 23.2	31.1 / 24.8	30.0 / 24.9	31.8 / 23.7	33.1 / 22.4	.. / 24.9	31.5 / 24.0	27.8	..
9.จ.ร้อยเอ็ด	Roi Et	30.8 / 24.4	30.3 / 23.6	30.8 / 25.0	31.0 / 24.8	31.7 / 24.3	31.3 / 22.4	32.8 / 25.1	31.2 / 24.2	27.7	28.[illegible]
10.จ.ชัยภูมิ	Chaiyaphum	28.5 / 24.3	30.2 / 23.3	30.0 / 24.0	30.1 / 24.8	29.5 / 22.8	30.6 / 21.6	31.5 / 24.6	30.1 / 23.6	26.9	27.[illegible]
11.จ.อุบลราชธานี	Ubon Ratchathani	29.9 / 23.8	29.8 / 23.3	31.6 / 23.6	.. / 23.3	31.5 / 22.2	.. / 23.8	32.0 / 25.8	31.0 / 23.7	27.4	27.[illegible]
12.จ.สุรินทร์	Surin	30.8 / 24.2	31.2 / 24.3	32.0 / 23.8	31.3 / 24.2	33.0 / 24.5	32.0 / 23.0	33.2 / 24.8	31.9 / 24.1	28.0	27.[illegible]
13.อ.ท่าตูม	Tha Tum	31.1 / 24.6	31.4 / 23.4	31.5 / 24.8	31.7 / 25.0	32.2 / 24.7	31.3 / 23.1	32.5 / 25.4	31.7 / 24.4	28.1	..
14.อ.นางรอง	Nang Rong	30.8 / 23.9	32.1 / 24.9	32.4 / 24.5	30.5 / 24.9	31.8 / 24.7	31.7 / 23.5	.. / 24.8	31.6 / 24.5	28.1	..

สถานี	Station	อุณหภูมิสูงสุดและต่ำสุดเป็นองศา ซ. Max. and Min. Temperature in degrees C. 3	4	5	6	7	8	9	เฉลี่ยสูงสุด ต่ำสุด Average Max. Min.	เฉลี่ยในสัปดาห์ Weekly Mean	ค่าปกติประจำเดือน Monthly Normal
15.จ.นครราชสีมา	Nakhon Ratchasima	31.5 23.9	33.3 23.1	32.1 24.5	31.4 24.7	32.8 22.9	31.0 23.4	34.6 24.0	32.4 23.8	28.1	28.0
16.จ.โชคชัย	Chok Chai	29.7 23.9	32.1 24.3	31.9 24.6	31.9 24.7	31.7 23.9	31.1 22.5	24.7	31.4 24.1	27.8	..
ภาคกลาง	**Central Part**										
1.จ.นครสวรรค์	Nakhon Sawan	31.7 23.3	32.2 23.8	32.7 24.0	31.8 23.5	31.8 23.3	30.9 21.8	34.0 22.7	32.2 23.2	27.7	28.7
2.จ.ลพบุรี	Lop Buri	29.0 24.2	31.0 25.2	31.3 24.8	31.0 25.0	31.6 24.2	29.5 23.5	33.5 25.4	31.0 24.6	27.8	28.1
3.จ.สุพรรณบุรี	Suphan Buri	30.1 24.5	31.4 25.0	31.8 22.9	32.4 25.3	32.2 23.5	31.0 25.0	33.6 25.8	31.8 24.5	28.2	28.6
4.จ.กาญจนบุรี	Kanchanaburi	30.2 24.6	33.8 24.9	33.8 24.4	32.4 23.5	31.2 22.9	30.8 24.0	33.0 23.6	32.2 24.0	28.1	28.3
5.อ.ทองผาภูมิ	Thong Pha Phum	30.0 24.0	28.7 23.8	30.0 23.5	29.4 24.0	29.0 23.5	29.0 22.5	29.8 23.5	29.4 23.5	26.5	..
6.สนามบินดอนเมือง	Don Muang Air-port	30.5 24.5	30.5 24.5	33.1 25.3	30.5 25.2	32.8 23.9	31.3 23.0	33.9 25.3	31.8 24.5	28.2	28.7
7.จ.พระนคร	Phra Nakhon	29.8 24.6	32.8 25.6	32.5 26.2	32.1 25.7	32.7 25.0	30.9 24.0	33.8 25.3	32.1 25.2	28.7	28.4
8.ศูนย์วิจัย บางเขน	Bang Ke	31.0 25.3	32.5 25.7	32.0 26.3	31.8 24.7	31.7 23.8	31.5 23.8	33.8 25.4	32.0 25.0	28.5	..
ภาคตะวันออก	**Eastern Part**										
1.จ.ปราจีนบุรี	Prachin Buri	30.8 25.0	31.2 24.8	32.0 25.3	31.6 25.8	31.0 24.0	31.8 22.2	33.0 25.7	31.6 24.7	28.2	28.0
2.อ.กบินทร์บุรี	Kabin Buri	29.9 24.8	30.0 24.5	31.1 24.9	30.3 25.1	30.2 23.9	31.0 23.0	25.4	30.4 24.5	27.5	..
3.อ.อรัญประเทศ	Aranyaprathet	31.4 24.0	31.3 24.2	32.2 23.5	31.6 23.9	32.9 23.8	32.5 23.7	33.1 24.2	32.1 23.9	28.0	27.9
4.จ.ชลบุรี	Chon Buri	30.5 24.1	31.6 22.2	31.4 23.8	31.4 24.5	31.0 22.9	32.2 21.4	33.5 24.8	31.7 23.4	27.6	28.2
5.อ.เกาะสีชัง	Ko Si Chang	30.1 26.3	31.5 24.7	31.4 24.6	31.1 25.4	30.1 24.4	31.2 23.0	32.2 25.5	31.1 24.9	28.0	28.7
6.อ.สัตหีบ	Sattahip	29.2 25.7	30.5 23.3	29.2 24.4	30.1 24.9	30.5 24.8	33.2 24.1	34.0 26.8	31.0 24.8	27.9	29.2
7.จ.ระยอง	Rayong	28.3 ..	31.0 25.0	29.0 27.3	31.2 25.5	.. 24.5	32.8 ..	.. 25.7	30.5 25.6	28.1	..
8.จ.จันทบุรี	Chanthaburi	28.5 23.0	30.5 24.2	29.7 23.4	29.9 23.7	29.7 23.9	32.2 23.6	33.0 25.1	30.4 23.8	27.1	27.3
9.อ.คลองใหญ่	Khlong Yai	28.7 22.9	31.3 22.8	31.2 23.9	30.9 23.1	28.4 23.4	31.0 22.2	32.1 23.5	30.5 23.1	26.8	26.7
ภาคใต้	**Southern Part**										
1.อ.หัวหิน	Hua Hin	30.5 24.6	31.7 23.8	32.5 24.6	32.3 24.0	33.5 23.9	30.8 24.3	32.1 24.0	31.9 24.2	28.1	28.4
2.จ.ประจวบคีรีขันธ์	Prachuab Khiri Khan	30.5 24.4	31.0 24.7	30.7 23.9	30.8 23.8	31.8 23.7	32.3 23.1	34.1 23.8	31.6 23.9	27.8	27.9
3.จ.ชุมพร	Chumphon	32.0 23.7	32.0 24.0	32.4 23.4	32.5 24.2	31.9 23.1	32.7 23.2	35.0 22.9	32.4 23.5	28.0	27.2
4.จ.สุราษฎร์ธานี	Surat Thani	32.1 23.5	32.0 22.8	33.4 23.2	32.0 23.8	32.8 23.2	32.5 22.2	34.0 22.8	32.7 23.1	27.9	27.8
5.อ.เกาะสมุย	Ko Samui	31.6 26.0	31.9 23.1	31.1 25.2	30.5 23.3	31.2 24.3	31.5 22.6	32.0 24.8	31.4 24.2	27.8	..
6.จ.นครศรีธรรมราช	Nakhon Si Thammarat	33.0 23.8	32.9 22.8	33.1 23.6	33.3 24.2	31.5 23.1	32.5 23.8	33.3 23.9	32.8 23.6	28.2	27.9
7.จ.สงขลา	Songkhla	33.9 24.0	32.2 23.7	32.3 23.9	32.6 24.0	32.2 22.6	32.1 23.5	32.9 22.5	32.6 23.5	28.1	28.3
8.จ.ปัตตานี	Pattani	33.3 24.1	32.7 23.0	32.7 22.9	32.7 23.0	32.0 22.8	32.5 23.9	33.5 22.6	32.8 23.1	28.0	..
9.จ.นราธิวาส	Narathiwat	32.0 23.9	31.8 22.8	31.3 22.6	31.0 22.5	30.7 22.2	31.3 24.0	32.8 22.5	31.6 22.9	27.3	27.2
10.จ.ระนอง	Ranong	31.1 24.0	32.2 23.4	32.0 22.8	31.0 24.0	31.6 22.4	32.6 22.5	32.8 21.4	31.9 22.9	27.4	26.3
11.จ.ภูเก็ต	Phuket	30.5 24.0	30.0 24.2	31.0 23.8	31.5 24.0	31.0 23.4	31.5 22.3	32.0 24.8	31.1 23.8	27.5	27.5
12.สนามบินภูเก็ต	Phuket Air-port	28.9 23.7	28.9 24.4	30.5 23.8	30.4 23.7	30.5 24.4	32.1 23.6	32.2 24.0	30.5 23.9	27.2	27.3
13.สนามบินตรัง	Trang Air-port	31.5 23.6	31.8 23.2	30.1 23.9	31.8 23.1	31.2 22.8	33.2 23.9	32.6 24.0	31.7 23.5	27.6	27.2

แก้ไขเพิ่มเติมรายงานอากาศประจำสัปดาห์ฉบับที่ ๓๑/๒๕๑๓ เนื่องจากได้รับรายงานภายหลัง

Correction in weekly weather report No. 31/1970 for late report rainfall data

สถานีฝน	Station	วันที่และจำนวนน้ำฝนเป็นมิลลิเมตร Date and amount of rainfall in m.m. กรกฎาคม July				ส.ค. August			ฝนรวม มม. Total m.m.	ฝนรวมตั้งแต่ 1 ม.ค. Accumulative rainfall Since Jan.1	
		27	28	29	30	31	1	2		ฝนจริง Actual	สูง(+)ต่ำ(-)กว่าปกติ Above(+) Below(-) Normal
ภาคเหนือ	**Northern Part**										
6.อ.แม่สรวย	Mae Suai					2.2			35.5	996.4	
8.อ.เชียงคำ	Chiang Kham							18.1	84.3	1093.9	
10.อ.แม่ใจ	Mae Chai				74.4				74.4	....	
21.อ.แม่ริม	Mae Rim					17.0			30.7	788.3	
22.อ.สันทราย	San Sai							4.8	55.3	982.4	
23.อ.ดอยสะเก็ด	Doi Saket							7.7	65.5	690.5	
24.อ.สันกำแพง	San Kamphaeng							50.4	90.8	....	
25.อ.หางดง	Hang Dong							1.5	91.8	889.7	
26.อ.สารภี	Saraphi							10.5	32.3	524.2	
31.อ.ป่าซาง	Pa Sang							5.1	80.7	598.2	
35.อ.แจ้ห่ม	Chae Hom							59.2	65.5	....	
36.อ.เกาะคา	Ko Kha							1.4	5.6	591.0	
37.อ.สบปราบ	Sop Prap							3.2	14.8	615.8	
43.อ.เด่นชัย	Den Chai							9.9	20.7	777.3	
45.อ.ทุ่งช้าง	Thung Chang							0.2	9.1	709.7	
48.อ.สา	Sa							61.0	61.0	....	
49.อ.นาน้อย	Na Noi					5.5	7.1	2.0	14.6	....	
54.อ.ท่าปลา	Tha Pla					18.4		24.9	73.7	1003.4	
55.อ.ลับแล	Laplae				3.4		5.4	46.4	76.1	....	
60.จ.สุโขทัย	Sukhothai						13.1		16.2	....	
62.อ.กงไกรลาศ	Kong Krailat							1.8	54.3	831.3	
66.อ.บางกระทุ่ม	Bang Kratum					44.3			44.3	....	
67.จ.กำแพงเพชร	Kamphaeng Phet							47.3	47.3	....	
70.จ.พิจิตร	Phichit							6.7	48.0	648.4	- 4.8
76.อ.หล่มเก่า	Lom Kao							0.5	6.9	576.0	
78.อ.ชนแดน	Chon Daen							72.2	80.3	755.7	
ภาคตะวันออกเฉียงเหนือ	**Northeastern Part**										
4.อ.ด่านซ้าย	Dan Sai							23.7	23.7	....	
7.อ.ศรีเชียงใหม่	Si Chiang Mai							5.6	127.6	1367.6	
9.อ.ท่าบ่อ	Tha Bo							8.4	25.1	832.3	
11.อ.เพ็ญ	Phen							21.5	21.5	....	
14.อ.วานรนิวาส	Wanon Niwat							1.1	54.6	1143.6	
18.อ.บ้านแพง	Ban Phaeng							31.4	299.7	1584.1	
23.จ.กาฬสินธุ์	Kalasin							18.6	237.4	1103.5	+243.4
24.อ.ยางตลาด	Yang Talat						5.2	90.1	117.2	820.3	
25.อ.สหัสขันธ์	Sahatsakhan						32.5	135.7	179.4	790.2	

สถานีฝน	Station	วันที่และจำนวนน้ำฝนเป็นมิลลิเมตร Date and amount of rainfall in m.m. กรกฎาคม July				สิงหาคม August			ฝนรวม มม. Total m.m.	ฝนรวมตั้งแต่ 1 ม.ค. Accumulative rain-fall Since Jan. 1 ฝนจริง Actual	สูง(+)ต่ำ(-)กว่าปกติ Above(+) Below(-) Normal
		27	28	29	30	31	1	2			
26.อ.กมลาไสย	Kamalasai							66.7	113.2	901.3	
36.จ.มหาสารคาม	Maha Sarakham							39.5	114.9	697.4	+ 29.7
37.อ.โกสุมพิสัย	Kosum Phisai							7.3	58.2	602.8	
38.อ.บรบือ	Borabu							8.7	37.9	718.4	
39.อ.พยัคฆภูมิพิสัย	Phayakkhaphum Phisai							27.0	135.3	661.1	
44.อ.ชุมพท	Chonnabot							57.0	70.2	603.1	
45.อ.บานไผ่	Ban Phai							3.6	106.0	694.2	
49.อ.คอนสวรรค์	Khon Sawan							3.3	56.8	687.9	
50.อ.จัตุรัส	Chatturat							10.5	64.2	643.7	
51.อ.บำเหน็จณรงค์	Bamnet Narong							40.2	77.4	457.3	
53.อ.บัวใหญ่	Bua Yai							25.8	60.0	804.0	
54.อ.คูง	Khong							69.0	188.7	1121.6	
55.อ.ดานขุนทด	Dan Khun Thot							18.0	100.0	....	
56.อ.โนนไทย	Non Thai							23.2	138.4	821.3	
57.อ.โนนสูง	Non Sung							18.0	29.5	479.4	
58.อ.พิมาย	Phimai							24.9	77.7	831.7	
59.อ.สีคิ้ว	Sikhiu							13.8	150.4	607.7	
60.อ.สูงเนิน	Sung Noen							26.8	26.8	....	
61.อ.ปักธงชัย	Phak Thong Chai							5.1	37.8	492.5	
62.อ.โชคชัย	Chok Chai							3.0	80.0	559.6	
63.อ.ครบุรี	Khon Buri							16.7	20.8	632.5	
65.อ.พุทไธสง	Phutthaisong							11.5	30.6	....	
66.อ.นางรอง	Nang Rong						1.0		79.8	587.9	
75.จ.ศรีสะเกษ	Si Sa Ket							15.0	32.9	783.0	+134.2
76.อ.ราษีไศล	Rasi Salai							6.7	48.7	506.5	
79.อ.ขุขันธ์	Khukhan							25.3	55.8	581.7	
82.อ.เขมราฐ	Khemarat							2.3	30.7	635.4	
86.อ.ตระการพืชผล	Trakan Phutphon							3.6	61.8	871.7	
87.อ.มหาชนะชัย	Maha Chana Chai							33.9	52.1	744.7	
88.อ.เขื่องใน	Khaung Nai							16.0	83.6	497.8	
89.อ.โขงเจียม	Khong Chiam							10.2	18.7	1068.2	
90.อ.เดชอุดม	Det Udom						1.9	16.9	103.8	968.8	
<u>ภาคกลาง</u>	<u>Central Part</u>										
11.อ.หนองฉาง	Nong Chang							14.5	36.6	984.5	
14.อ.บานไร่	Ban Rai							47.5	72.7	948.5	
15.จ.ชัยนาท	Chainat						4.0		28.1	679.9	+ 72.0
16.อ.มโนรมย์	Manorom							27.3	39.7	873.9	
17.อ.วัดสิงห์	Wat Sing							19.2	35.7	773.5	
18.จ.สิงห์บุรี	Sing Buri							10.2	101.2	903.7	+358.4
19.อ.อินทร์บุรี	In Buri							32.4	85.2	....	

สถานีฝน	Station	วันที่และจำนวนน้ำฝนเป็นมิลลิเมตร Date and amount of rainfall in m.m. กรกฎาคม July					สิงหาคม August		ปริมาณ ฝนวัน m.m.	ปริมาณฝนตั้งแต่ 1 ม.ค. Accumulative rainfall Since Jan. 1 จริง Actual	(+) สูง กว่าปก Above (-) Below Normal
		27	28	29	30	31	1	2			
20. อ.บางระจัน	Bang Racham							4.5	65.1	887.4	
21. อ.พรหมบุรี	Phrom Buri							4.5	195.5	1031.4	
24. อ.ชัยบาดาล	Chai Badan							0.2	35.0	658.7	
25. อ.บัวชุม	Bua Chum						T	5.1	10.4	441.4	
26. อ.ท่าวุ้ง	Tha Wung							15.4	59.0	888.6	
29. อ.ดอนเจดีย์	Don Chedi					6.7			6.7	....	
30. อ.เดิมบางนางบวช	Doembang Nangbuat							33.2	96.6	553.6	
33. อ.บางปลาม้า	Bang Pla Ma							10.1	49.9	398.2	
36. อ.โพธิ์ทอง	Pho Thong							5.3	42.7	631.4	
40. จ.สระบุรี	Saraburi							65.1	101.2	1633.5	+852.1
43. อ.หนองแค	Nong Khae							56.4	136.7	852.9	
44. อ.แก่งคอย	Kaeng Khoi							11.5	66.4	810.9	
46. อ.ท่าเรือ	Tha Rua							4.1	40.4	717.2	
47. อ.ผักไห่	Phak Hai							4.9	37.9	714.6	
49. อ.บางไทร	Bang Sai					41.8	34.7		81.2	1060.3	
51. อ.บางปะอิน	Bang Pa-in					10.1	23.4	5.9	47.7	761.8	
53. อ.ธัญบุรี	Thanyaburi							0.7	142.4	995.6	
54. อ.รังสิต	Rangsit							0.8	128.1	1045.2	
56. อ.บางบัวทอง	Bang Bua Thong							0.3	24.4	745.1	
57. จ.ธนบุรี	Thon Buri							8.1	106.2	823.6	+262.2
58. อ.บางขุนเทียน	Bang Khun Thian				23.8	3.4	5.1	4.9	37.2	....	
63. อ.มีนบุรี	Min Buri							10.0	44.9	....	
73. อ.พนมทวน	Phanom Thuan						20.2	22.0	65.0	....	
74. อ.ท่าม่วง	Tha Muang							18.1	33.1	472.3	
76. จ.นครปฐม	Nakhon Pathom							24.0	147.1	789.9	+163.5
78. อ.นครชัยศรี	Nakhon Chaisi							2.9	19.5	....	
79. จ.ราชบุรี	Ratchaburi							32.1	81.7	443.7	- 66.7
80. อ.บานโป่ง	Ban Pong							7.2	62.1	511.7	
81. อ.โพธาราม	Photharam							56.9	166.1	627.5	
82. อ.ดำเนินสดวก	Damnoen Saduak							0.7	41.5	344.4	
83. อ.ปากท่อ	Pak Tho							5.9	71.9	689.2	
84. จ.สมุทรสงคราม	Samut Songkham							1.4	34.9	421.0	- 56.6
85. อ.บางคนที	Bang Khonthi					4.7			44.1	350.6	
86. อ.อัมพวา	Amphawa							1.4	34.0	427.4	
87. จ.สมุทรสาคร	Samut Sakhon							1.1	27.3	719.6	+ 64.0
88. จ.สมุทรปราการ	Samut Prakan						2.4		23.8	749.0	+ 75.5
90. อ.บางพลี	Bang Phli						6.1	13.1	98.7	899.1	
<u>ภาคตะวันออก</u>	<u>Eastern Part</u>										
1. จ.นครนายก	Nakhon Nayok							2.6	3.3	769.5	-307.0
2. อ.บานนา	Ban Na							14.3	107.0	1135.6	

สถานีฝน	Station	วันที่และจำนวนน้ำฝนเป็นมิลลิเมตร Date and amount of rainfall in m.m. กรกฎาคม July					สิงหาคม August		ฝนรวม มม. Total m.m.	ฝนรวมตั้งแต่ 1 ม.ค. Accumulative rain-fall Since Jan.1 ฝนจริง Actual	สูง(+)ต่ำ(-)กว่าปกติ Above(+) Below(-) Normal
		27	28	29	30	31	1	2			
6.อ.ศรีมหาโพธิ์	Si Maha Phot							12.1	225.3	1164.9	
7.อ.กบินทร์บุรี	Kabin Buri							16.3	27.0	878.1	
8.อ.สระแก้ว	Sakaeo							47.1	56.8	774.0	
9.อ.วัฒนานคร	Watthana Nakhon							29.8	96.6	816.8	
11.จ.ฉะเชิงเทรา	Chachoengsao							23.2	54.9	759.0	+ 97.1
12.อ.บางโพธิ์	Ban Phe							63.4	63.4	....	
14.อ.พานทอง	Phan Thong							4.5	30.9	820.2	
20.จ.ระยอง	Rayong							28.8	37.5	1135.4	+481.3
21.อ.บางคาย	Ban Khai							40.2	50.3	1107.6	
22.อ.แกลง	Klaeng							83.2	132.9	1261.5	
24.อ.ท่าใหม่	Tha Mai							135.4	380.6	1766.1	
25.อ.มะขาม	Makham							50.2	50.2	....	
27.จ.ตราด	Trat							57.6	242.0	3072.3	+1024.8
28.อ.เขาสมิง	Khao Saming						70.2	82.3	293.0	2168.7	
29.อ.แหลมงอบ	Laem Ngop							31.7	198.7	....	
ภาคใต้	Southern Part.										
2.อ.บางแหลม	Ban Laem							2.4	57.9	530.9	
4.อ.จะอำ	Cha-am							10.0	24.9	446.3	
9.อ.ท่าแซะ	Tha Sae						5.6		14.5	1004.2	
11.อ.หลังสวน	Lang Suan							4.6	11.9	682.5	
16.อ.บางนาสาร	Ban Na San						17.6		58.8	....	
19.อ.ท่าศาลา	Tha Sala						12.3		58.6	1019.9	
20.อ.ฉวาง	Chawang							13.6	80.5	695.4	
28.อ.หาดใหญ่	Hat Yai							7.5	78.3	747.6	
33.อ.ปะนาเระ	Panare							2.8	41.5	377.9	
40.อ.ตากใบ	Tak Bai							9.3	33.8	506.5	
42.อ.กระบุรี	Kra Buri							15.6	101.5	....	
43.จ.พังงา	Phangnga							18.1	184.1	1742.4	+388.7
45.อ.ตะกั่วป่า	Thakua Pa							18.6	153.4	2488.8	
46.อ.ท้ายเหมือง	Thai Muang							9.2	209.2	1794.2	
47.อ.ตะกั่วทุ่ง	Thakua Thing							16.8	152.4	1623.1	
52.อ.อาวลึก	Ao Luk							7.3	111.4	....	
53.อ.คลองพอม	Khlong Tom							8.1	139.9	1325.1	
55.อ.สิเกา	Sikao							11.0	106.1	1278.7	

พิมพ์ที่ ร.พ. กรมอุตุนิยมวิทยา สำนักนายกรัฐมนตรี

บางกะปิ พระนคร

นาวาโท ธำรง กิติสิน ผู้พิมพ์โฆษณา 2513

261/593

กรมอุตุนิยมวิทยา สำนักนายกรัฐมนตรี

รายงานอากาศประจำสัปดาห์ ระหว่างวันที่ ๑๐ – ๑๖ สิงหาคม ๒๕๑๓

และ

การคาดหมายลักษณะอากาศ ระหว่างวันที่ ๑๗ – ๒๓ สิงหาคม ๒๕๑๓

ฉบับที่ ๓๓/๒๕๑๓

พลเรือโท สนิธ เวสารัชชนันท์

อธิบดีกรมอุตุนิยมวิทยา

METEOROLOGICAL DEPARTMENT

OFFICE OF THE PRIME MINISTER

BANGKOK THAILAND

WEEKLY WEATHER REPORT

DURING THE PERIOD 10 – 16 AUGUST 1970

AND

WEATHER OUTLOOK

DURING 17 – 23 AUGUST 1970

No. 33/1970

Sanit Vesa – rajananda

Vice Admiral, Director General

ATMOSPHERIC SCIENCES LIBRARY
AUG 2 1970
E. S. S. A.
U. S. Dept. of Commerce

การคาดหมายลักษณะอากาศใน ๗ วันข้างหน้า
ตั้งแต่วันที่ ๑๗ – ๒๓ สิงหาคม ๒๔๑๓

ลักษณะทั่วไป

ร่องมรสุมซึ่งมีกำลังค่อนข้างแรงพาดผ่านภาคเหนือและภาคตะวันออกเฉียงเหนือของประเทศไทย มรสุมตะวันตกเฉียงใต้มีกำลังแรงในบริเวณอ่าวไทย ลักษณะเช่นนี้จะทำให้มีฝนตกชุกในภาคเหนือ ภาคตะวันออกเฉียงเหนือและภาคตะวันออกของประเทศไทยในสัปดาห์นี้

ภาคเหนือ ภาคตะวันออกเฉียงเหนือ ภาคกลาง ภาคตะวันออก อ่าวไทย ฝั่งตะวันออก	จะมีฝนเกือบทั่วไป กับจะมีฝนตกหนักเป็นแห่ง ๆ ในภาคเหนือ ภาคตะวันออกเฉียงเหนือและภาคตะวันออก ในระหว่างสัปดาห์นี้
อ่าวไทย ฝั่งตะวันตก	ตลอดสัปดาห์จะมีฝนหรือฝนฟ้าคะนองเป็นแห่ง ๆ
ภาคใต้ ฝั่งตะวันตก	ตลอดสัปดาห์จะมีฝนทั่วไป
พระนคร และ ธนบุรี	ตลอดสัปดาห์จะมีฝนเกือบทั่วไป.

กรมอุตุนิยมวิทยา
๑๗ ส.ค.๑๓

Weather Outlook for the next seven days
From 17 - 23 August 1970
General Situation

Rather active monsoon trough extends across the northern and northeastern parts of Thailand. Strong southwest monsoon prevails over the Gulf of Thailand. This condition will cause copious rains in the northern, northeastern and eastern parts of the country in this week.

Northern Part: Northeastern Part: Central Part: Eastern Part: Gulf of Thailand, East Coast:	Almost widespread rains with isolated heavy falls in the northern, northeastern and eastern parts in this week.
Gulf of Thailand, West Coast:	Throughout the week, isolated showers or thundershowers.
Southern Thailand, West Coast:	Throughout the week, widespread rains.
Phra Nakhon & Thonburi:	Throughout the week almost widespread rains.

Meteorological Department
17 / 8 / 1970

สรุปลักษณะอากาศทั่วไปในรอบสัปดาห์
ตั้งแต่วันที่ ๑๐ – ๑๖ สิงหาคม ๒๕๑๓

พายุโซนร้อนไวโอเล็ตในทะเลจีนใต้ได้เคลื่อนขึ้นฝั่งจีนใต้ทางตะวันออกเฉียงเหนือของเกาะไหหลำในระยะตอนต้นสัปดาห์แล้วอ่อนกำลังลงเป็นพายุดีเปรสชั่นและสลายตัวไปในแผ่นดิน ในระยะตอนกลางและปลายสัปดาห์ร่องความกดอากาศต่ำได้พาดผ่านตอนบนของประเทศไทย ปรากฏว่าในระยะครึ่งแรกของสัปดาห์ปริมาณและการตกแผ่กระจายของฝนได้ลดน้อยลงในทุกภาคของประเทศ เว้นแต่ในบริเวณตอนบนของภาคตะวันออกเฉียงเหนือและภาคเหนือซึ่งยังคงมีฝนชุกอยู่โดยทั่วไป ในระยะครึ่งหลังของสัปดาห์ได้มีฝนตกชุกหนาแน่นขึ้นอีกในทุกภาคของประเทศ โดยมีฝนหนักถึงหนักมากเป็นบางแห่ง ในระหว่างสัปดาห์ปรากฏว่าระดับน้ำในแม่น้ำโขงที่จังหวัดเชียงรายและหนองคายได้สูงขึ้นอย่างรวดเร็วและท่วมล้นตลิ่งเป็นบางแห่ง

ในระหว่างสัปดาห์ ปริมาณฝนสูงสุดประจำวันที่ตรวจวัดได้ในภาคต่าง ๆ ของประเทศไทยมีดังนี้.–

ภาคเหนือ	๘๐.๙ มม.	ที่ อ.เวียงป่าเป้า	จ.เชียงราย	เมื่อวันที่	๑๐ ส.ค.
ภาคตะวันออกเฉียงเหนือ	๙๗.๕ "	ที่ อ.ชนบท	จ.ขอนแก่น	"	๑๕ "
ภาคกลาง	๙๐.๕ "	ที่ อ.เมือง	จ.สระบุรี	"	๑๕ "
ภาคตะวันออก	๕๕๗.๗ "	ที่ อ.คลองใหญ่	จ.ตราด	"	๑๖ "
ภาคใต้	๑๑๘.๖ "	ที่ อ.เมือง	จ.พังงา	"	๑๕ "

กรมอุตุนิยมวิทยา

๑๗ ส.ค.๑๓

General Situation

Period 10 - 16 August 1970

1. In the first part of the week, the tropical storm "Violet" in the South China Sea moved into the South China Coast in the vicinity northeast of Hainan then it downgraded into the depression and dissipated inland. In the middle and latter parts of the week, the trough of low pressure extended across the Upper Thailand. In the first half of the week, less distribution and amount of rainfall occurred in all parts of the country expept for copious rains in the upper portions of the northern and northeastern parts. In the latter half of the week, copious rains again occurred in all parts of the country with local heavy to very heavy rains in some provinces. During the week, the river stages of Mekong River at Chiang Rai and Nong Khai were rapidly rising and overflowed and causing small floods over some areas along the river banks.

2. During the week the heaviest rainfalls in various parts of Thailand were as follows:-

Northern Part	80.9 mm.	at Wiang Pa Pao	on	10	August
Northeastern Part	97.5 "	at Chonnabot	"	15	"
Central Part	90.5 "	at Saraburi	"	15	"
Eastern Part	557.7 "	at Khlong Yai	"	16	"
Southern Part	118.6 "	at Phangnga	"	15	"

Meteorological Department
17 / 8 / 1970

ข่าวอากาศเพื่อการเกษตรประจำสัปดาห์

เมื่อวันที่ ๑๐ - ๑๖ สิงหาคม ๒๕๑๓ มีลักษณะอากาศซึ่งพอสรุปได้ดังต่อไปนี้:-

พายุโซนร้อนไวโอเล็ตในทะเลจีนใต้ได้เคลื่อนขึ้นฝั่งจีนใต้ทางตะวันออกเฉียงเหนือของเกาะไหหลำในระยะตอนต้นสัปดาห์แล้วอ่อนกำลังลงเป็นพายุดีเปรสชั่นและสลายตัวไปในแผ่นดิน ในระยะตอนกลางและปลายสัปดาห์ร่องความกดอากาศต่ำได้พาดผ่านตอนบนของประเทศไทย ปรากฏว่าในระยะครึ่งแรกของสัปดาห์ปริมาณและการตกแผ่กระจายของฝนได้ลดน้อยลงในทุกภาคของประเทศ เว้นแต่ในบริเวณตอนบนของภาคตะวันออกเฉียงเหนือและภาคเหนือซึ่งยังคงมีฝนชุกอยู่โดยทั่วไป ในระยะครึ่งหลังของสัปดาห์ได้มีฝนตกชุกหนาแน่นขึ้นอีกในทุกภาคของประเทศ โดยมีฝนหนักถึงหนักมากเป็นบางแห่ง ในระหว่างสัปดาห์ปรากฏว่าระดับน้ำในแม่น้ำโขงที่จังหวัดเชียงรายและหนองคายได้สูงขึ้นอย่างรวดเร็วและท่วมล้นตลิ่งเป็นบางแห่ง.

ข้อควรระวัง

เนื่องด้วยร่องมรสุมซึ่งพาดผ่านภาคเหนือ และภาคตะวันออกเฉียงเหนือของประเทศไทยมีกำลังค่อนข้างแรง ประกอบกับมีพายุดีเปรสชั่นก่อตัวขึ้นในทะเลจีนใต้ทางตะวันออกเฉียงใต้ของเกาะไหหลำ เป็นเหตุให้มรสุมตะวันตกเฉียงใต้มีกำลังแรง ด้วยสาเหตุต่าง ๆ ดังกล่าวมาแล้วจะทำให้มีฝนตกหนาแน่นมากขึ้นในประเทศไทยตอนบน โดยจะมีฝนตกหนักเป็นแห่ง ๆ ในภาคเหนือ และภาคตะวันออกเฉียงเหนือ รวมทั้งภาคตะวันออกของประเทศไทยด้วยในระยะสัปดาห์นี้ สำหรับในบริเวณที่ลุ่มซึ่งมีน้ำมากอยู่แล้วและเมื่อได้รับฝนเพิ่มมากขึ้นอีกอาจเป็นเหตุทำให้เกิดน้ำท่วมขึ้นได้ ดังนั้นกสิกรจึงควรระมัดระวัง.

กองอากาศเกษตร กรมอุตุนิยมวิทยา

๑๗ สิงหาคม ๒๕๑๓

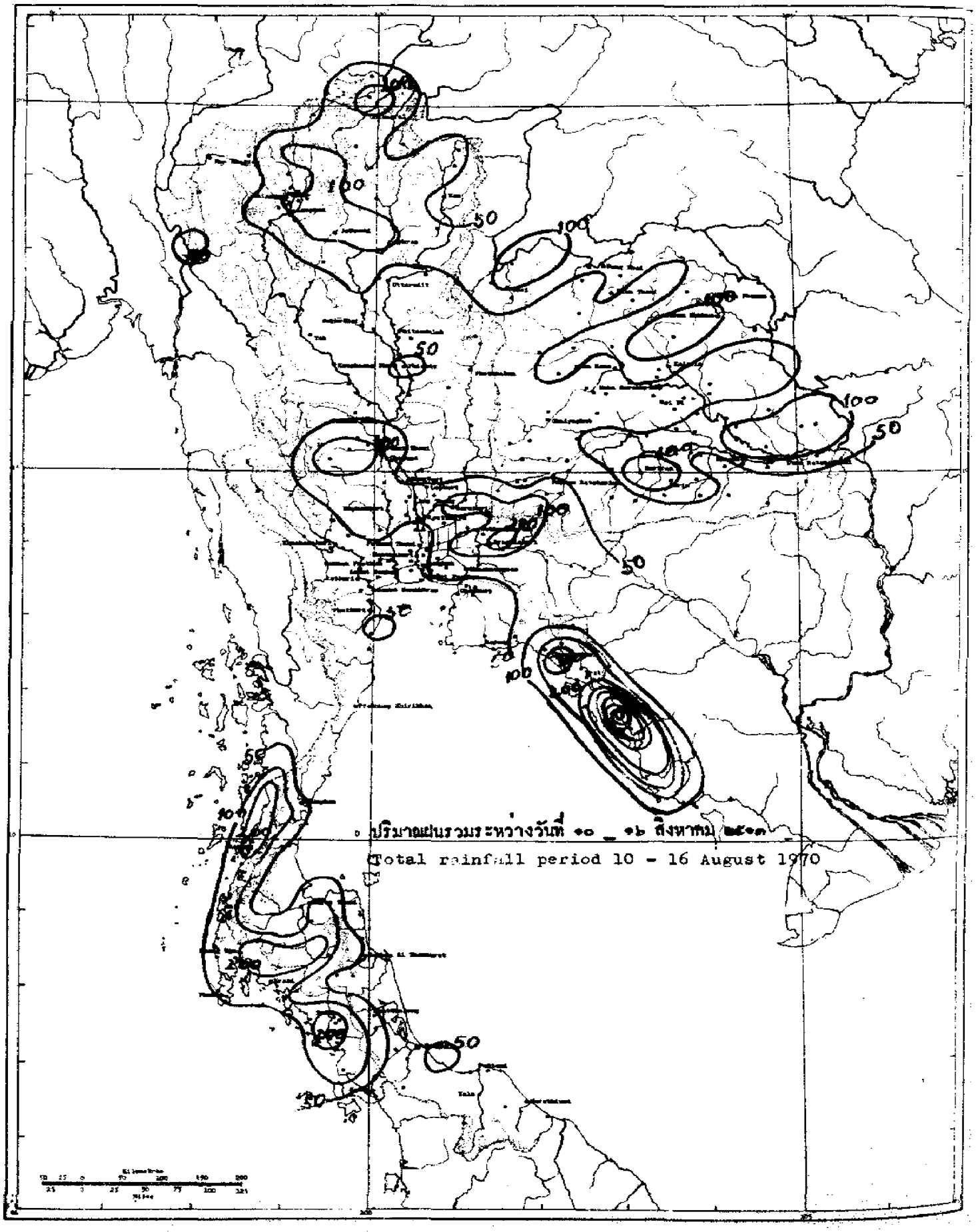
ปริมาณฝนรวมระหว่างวันที่ ๑๐ _ ๑๖ สิงหาคม ๒๕๑๓
Total rainfall period 10 - 16 August 1970

สถานีสน	Station	วันที่และจำนวนน้ำฝนเป็นมิลลิเมตร Date and amount of rainfall in m.m. สิงหาคม August							ฝนรวม ม.ม. Total m.m.	ฝนรวมตั้งแต่ 1 ม.ค. Accumulative rain-fall Since Jan. 1	
		10	11	12	13	14	15	16		ฝนจริง Actual	สูง(+)ต่ำ(-) กว่าปกติ Above(+) Below (-) Normal
ภาคเหนือ	Northern Part										
1. จ.เชียงราย	Chiang Rai*	73.1	3.1	1.7	13.3			1.3	92.5	1367.6	+291.2
2. อ.แม่สาย	Mae Sai	30.0	45.0						75.0	..	
3. อ.เชียงแสน	Chiang Saen	31.0	5.8		6.5				43.3	1176.5	
4. อ.เชียงของ	Chiang Khong	75.6	18.9		4.3				98.8	1310.0	
5. อ.แม่จัน	Mae Chan	36.4	16.8		48.9				102.1	2091.6	
6. อ.แม่สรวย	Mae Suai	27.3			15.3				42.6	1086.6	
7. อ.เทิง	Thoeng	40.0			52.6				92.6	1333.0	
8. อ.เชียงคำ	Chiang Kham	17.4			29.5				46.9	1194.1	
9. อ.พาน	Phan	14.5			24.4				38.9	..	
10. อ.แม่ใจ	Mae Chai	6.4	2.2		17.3				25.9	674.9	
11. อ.เวียงป่าเป้า	Wiang Pa Pao	80.9			24.3				105.2	..	
12. อ.พะเยา	Phayao				41.2				41.2	792.1	
13. จ.แม่ฮ่องสอน	Mae Hong Son*	17.9	12.0	0.2	0.7	6.4	6.5	3.2	46.9	795.4	+ 58.4
14. อ.ปาย	Pai	23.0							23.0	716.0	
15. อ.ขุนยวม	Khun Yuam			10.8					10.8	602.9	
16. อ.แม่สะเรียง	Mae Sariang*		5.6			59.2	22.2	4.1	91.1	766.9	- 34.9
17. จ.เชียงใหม่	Chiang Mai*	0.1	50.2		0.2	66.0	7.8	0.6	124.9	1123.0	+451.9
18. อ.ฝาง	Fang	10.1	8.7						18.8	867.6	
19. อ.เชียงดาว	Chiang Dao	..	..	..	..	132.4	..	..	132.4	..	
20. อ.แม่แตง	Mae Taeng	3.3	29.7		30.3	8.2			71.5	891.4	
21. อ.แม่ริม	Mae Rim		6.6		13.0	23.8			43.3	889.5	
22. อ.ฮันทราย	Ban Sai	T	8.6		5.6	16.4			30.6	1083.6	
23. อ.ดอยสะเก็ด	Doi Saket		41.4		9.7	17.7			68.8	790.9	
24. อ.สันกำแพง	San Kamphaeng	..	..	..	..	..	..	..	..	..	
25. อ.หางดง	Hang Dong		3.1		1.5				4.6	956.8	
26. อ.สารภี	Saraphi		12.8			15.8			28.6	585.4	
27. อ.สันป่าตอง	San Pa Tong								0.0	..	
28. อ.จอมทอง	Chom Thong		47.2						47.2	690.0	
29. อ.ฮอด	Hot	3.6	7.7	0.2		0.2			11.7	612.6	
30. จ.ลำพูน	Lamphun					34.2			34.2	773.7	..
31. อ.ป่าซาง	Pa Sang		9.9		0.9	69.3			80.1	695.7	
32. อ.ลี้	Li		7.4	13.0					20.4	..	
33. จ.ลำปาง	Lampang*	8.0	12.6		38.4	71.9	2.3	0.1	133.3	913.8	+310.7
34. อ.งาว	Ngao				69.1				69.1	..	
35. อ.แจ้ห่ม	Chae Hom	..	..	..	..	..	..	..	..	..	
36. อ.เกาะคา	Ko Kha	1.7	17.9		30.4				50.0	686.4	
37. อ.แม่ทะลบ	Mae Prap		2.4		10.6	14.0			27.0	678.6	
38. อ.เถิน	Thoen				T	12.2			12.2	608.2	
39. อ.แม่ทะลิง	Mae Thrik	..	..	..	..	..	..	..	..	..	

สถานีฝน	Station	วันที่และจำนวนน้ำฝนเป็นมิลลิเมตร Date and amount of rainfall in m.m. สิงหาคม August 10	11	12	13	14	15	16	ฝนรวม m.m. Total m.m.	ฝนรวมตั้งแต่ 1 ม.ค. Accumulative rain-fall Since Jan.1 ฝนจริง Actual	สูง(+)ต่ำ(-) กว่าปกติ Above(+) Below(-) Normal
40.จ.แพร่	Phrae*		5.6		79.2	10.0	5.6	0.8	101.2	910.5	+320.2
41.อ.สอง	Song				64.8				64.8	762.1	
42.อ.สูงเม่น	Sung Men	..	..	..	..	..	..	..	..	..	
43.อ.เด่นชัย	Den Chai	8.7	3.2		47.8				59.7	876.7	
44.จ.น่าน	Nan*	1.5	14.2		32.4	0.2	0.1	T	48.4	935.5	+207.9
45.อ.ทุ่งช้าง	Thung Chang	25.0			39.0	5.5	0.6		70.1	880.9	
46.อ.ท่าวังผา	Tha Wang Pha*				16.5		6.7	39.2	62.4	984.2	
47.อ.ปัว	Pua	42.3			15.2				57.5	1048.1	
48.อ.สา	Sa				27.5				27.5	614.3	
49.อ.นาน้อย	Na Noi				71.1				71.1	780.7	
50.จ.อุตรดิตถ์	Uttaradit*		1.1		T	37.5			38.6	1200.4	+306.4
51.อ.ฟากท่า	Fak Tha								0.0	..	
52.อ.น้ำปาด	Nam Pat	10.0			36.0				46.0	950.8	
53.เขื่อนสิริกิติ์	Sirikit Dam*	8.2	12.2	T	0.9	10.0			31.3	1118.4	
54.อ.ท่าปลา	Tha Pla	2.3			39.7				42.0	1139.5	
55.อ.ลับแล	Laplae			60.2			17.3		77.5	..	
56.จ.ตาก	Tak*		T		T	0.6		0.2	0.8	756.6	+529.6
57.อ.บ้านตาก	Ban Tak	..	..	..	..	..	..	..	..	..	
58.อ.แม่สอด	Mae sot*	0.2	1.0	T	1.5	0.7	1.8	0.8	6.0	879.0	-128.1
59.อ.อุมผาง	Umphang	..	..	..	..	..	..	..	..	..	
60.จ.สุโขทัย	Sukhothai				4.9				4.9	..	
61.อ.สวรรคโลก	Sawankhalok	6.0					9.8		15.8	..	
62.อ.คงไกรลาศ	Kong Krailat				35.9				35.9	1062.9	
63.จ.พิษณุโลก	Phitsanulok*	25.4	T		0.1		13.3	8.3	47.1	1013.1	+195.5
64.อ.พรหมพิราม	Phrom Phiram				28.0				28.0		
65.อ.วังทอง	Wang Thong	20.2			0.3				20.5		
66.อ.บางกระทุ่ม	Bang Kratum	11.9			31.3				43.2		
67.จ.กำแพงเพชร	Kamphaeng Phet	17.1		5.8					22.9	832.9	+420.2
68.อ.คลองขลุง	Khlong Khlung	..	..	..	..	..	..	..	..	..	
69.อ.ขาณุวรลักษบุรี	Khanu Woralaksaburi	12.6		T		T			12.6	1467.6	
70.จ.พิจิตร	Phichit	73.7			11.9				85.6	878.4	+110.7
71.อ.สามง่าม	Sam Ngam	..	..	..	..	..	..	..	..	..	
72.อ.ตะพานหิน	Taphan Hin				38.0		5.6		43.6	628.5	
73.อ.บางมูลนาก	Bang Mun Nak				14.2		30.7		44.9	724.9	
74.อ.โพธิ์ประ	Pho Thale	..	..	..	..	..	..	..	..	..	
75.จ.เพชรบูรณ์	Phetchabun*	26.0			0.9		10.5	T	37.4	908.8	+170.2
76.อ.หล่มเก่า	Lom Kao	7.3			T	28.0			35.3	705.2	
77.อ.หล่มสัก	Lom Sak*	0.5		T	0.7				1.3	642.2	
78.อ.ชนแดน	Chon Daen	12.6			3.8				16.4	841.8	
79.อ.หนองไผ่	Nong Phai	20.0			7.6				27.6	982.3	
80.อ.วิเชียรบุรี	Wichian Buri*					2.2	13.7		15.9	1014.2	

สถานีฝน	Station	วันที่และจำนวนน้ำฝนเป็นมิลลิเมตร Date and amount of rainfall in m.m. สิงหาคม August 10	11	12	13	14	15	16	ฝนรวม มม. Total m.m.	ฝนรวมตั้งแต่ 1 ม.ค. Accumulative rain-fall Since Jan.1 ฝนจริง Actual	สูง(+)ต่ำ(-) กว่าปกติ Above(+) Below(-) Normal
ภาคตะวันออกเฉียงเหนือ	Northeastern Part										
1.จ.เลย	Loei*	3.3	0.8	0.3	77.3	0.4		0.4	82.5	1051.9	+219.9
2.อ.เชียงคาน	Chiang Khan	30.4		8.2	28.5	65.0			132.1	1176.7	
3.อ.ท่าลี่	Tha Li	39.5			29.0				68.5	..	
4.อ.ด่านซ้าย	Dan Sai				6.5				6.5	..	
5.อ.วังสะพุง	Wang Saphung				40.5				40.5	..	
6.จ.หนองคาย	Nong Khai*	0.3		62.5	4.6		2.0	T	69.4	1402.8	+304.0
7.อ.ศรีเชียงใหม่	Si Chiang Mai	86.3		32.7	26.7	3.8			149.5	1661.9	
8.อ.โพนพิสัย	Phon Phisai			11.8	4.8		4.5		21.1	1736.8	
9.อ.ท่าบ่อ	Tha Bo	2.4		12.8	34.0		0.2		49.4	995.5	
10.จ.อุดรธานี	Udon Thani*	6.8	T	2.3	37.7	0.4	11.7	4.7	63.6	1367.0	+575.7
11.อ.เพ็ญ	Phen	6.7		12.8					19.5	968.2	
12.อ.หนองหาน	Nong Han	..	..	..	..	..	..	..	..	..	
13.จ.สกลนคร	Sakon Nakhon*	26.1	1.3	95.6	0.4	T	0.1	12.7	136.2	1039.9	+ 20.0
14.อ.วานรนิวาส	Wanon Niwat	7.2		8.8			21.1		37.1	1261.3	
15.อ.สว่างแดนดิน	Sawang Daen Din	23.8	0.6	32.3	7.9				64.6	1243.5	
16.อ.พรรณานิคม	Phanna Nikhom	39.3		16.3		21.5			77.1	..	
17.จ.นครพนม	Nakhon Phanom*	20.1	25.9	7.4	13.6	1.7	2.7	3.5	74.9	1641.2	+141.6
18.อ.บ้านแพง	Ban Phaeng	9.8	3.2	21.3	57.8		7.3		99.4	1870.9	
19.อ.ท่าอุเทน	Tha Uten			5.8		50.2			56.0	1640.1	
20.อ.นาแก	Na Kae	27.8	7.8	14.5		12.2			62.3	1101.1	
21.อ.ธาตุพนม	That Phanom	8.4	17.5	62.4					88.3	1015.6	
22.อ.มุกดาหาร	Mukdahan*	1.2		12.3	9.0	1.0	12.2	8.3	44.0	1091.0	+197.9
23.จ.กาฬสินธุ์	Kalasin		33.0		42.3	6.3	6.2		87.8	1265.6	+300.7
24.อ.บางลาด	Yang Talat	0.2		T	18.2	1.0	2.4		21.8	851.0	
25.อ.สหัสขันธ์	Sahatsakhan								0.0	869.0	
26.อ.กมลาไสย	Kamalasai				3.8		6.7		10.5	918.8	
27.จ.ร้อยเอ็ด	Roi Et*					8.0	6.8	7.9	22.7	808.5	- 43.2
28.อ.โพนทอง	Phon Thong	..	..	..	..	..	..	..	..	..	
29.อ.ธวัชบุรี	Thawatchaburi								0.0	..	
30.อ.อาจสามารถ	At Samat			9.7					9.7	918.8	
31.อ.เสลภูมิ	Selaphum	20.0							20.0	667.5	
32.อ.จตุรพักตรพิมาน	Chaturaphak Phiman	..	..	..	..	..	..	..	..	..	
33.อ.เกษตรวิสัย	Kaset Wisai					68.5			68.5	918.0	
34.อ.หนองใหญ่	Phanom Phrai				20.1				20.1	..	
35.อ.สุวรรณภูมิ	Suwannaphum				9.7	32.7			42.4	492.7	
36.จ.มหาสารคาม	Maha Sarakham				5.6	12.1	0.8		18.5	750.1	- 20.0
37.อ.โกสุมพิสัย	Kosum Phisai*	2.5				T	1.8		4.3	616.4	
38.อ.บรบือ	Borabu								0.0	728.2	
39.อ.พยัคฆภูมิพิสัย	Phayakkhaphum Phisai					1.1			1.1	717.4	
40.จ.ขอนแก่น	Khon Kaen*	12.4	T		5.3	0.3	T	2.2	20.2	873.6	+142.2

สถานีฝน	Station	วันที่และจำนวนน้ำฝนเป็นมิลลิเมตร Date and amount of rainfall in m.m. สิงหาคม August 10	11	12	13	14	15	16	ฝนรวม มม. Total m.m.	ฝนรวมตั้งแต่ 1 ม.ค. Accumulative rain-fall Since Jan.1 ฝนจริง Actual	สูง(+)ต่ำ(-)กว่าปกติ Above(+) Below(-) Normal
41.อ.ภูเวียง	Phu Wiang	3.8			12.0	17.2	16.0		49.0	759.5	
42.อ.ชุมแพ	Chum Phae	5.5							5.5	582.2	
43.อ.มัญจาคีรี	Mancha Khiri	..	..	..	..	..	..	..	..	..	
44.อ.ชนบท	Chonnabot*						97.5		97.5	716.6	
45.อ.บ้านไผ่	Ban Phai					3.6	9.0		12.6	710.7	
46.อ.พล	Phon						6.3		6.3	707.5	
47.จ.ชัยภูมิ	Chaiyaphum*		T			0.5	1.1		1.6	659.8	+147.7
48.อ.ภูเขียว	Phu Khiao	3.9		3.0		34.3	3.1		44.3	594.1	
49.อ.คอนสวรรค์	Khon Sawan			8.8		12.5	2.7		24.0	749.2	
50.อ.จัตุรัส	Chatturat					4.3	28.7		33.0	696.4	
51.อ.บำเหน็จณรงค์	Bamnet Narong	..	..	..	..	..	..	..	..	..	
52.จ.นครราชสีมา	Nakhon Ratchasima*				3.8	9.3	36.1	5.2	54.4	603.5	+ 7.6
53.อ.บัวใหญ่	Bua Yai						42.3		42.3	869.7	
54.อ.คง	Khong				10.8	7.7			18.5	1151.3	
55.อ.ด่านขุนทด	Dan Khun Thot						22.2		22.2	..	
56.อ.โนนไทย	Non Thai								0.0	855.9	
57.อ.โนนสูง	Non Sung						39.0		39.0	524.9	
58.อ.พิมาย	Phimai				32.2		37.4		69.6	928.6	
59.อ.สีคิ้ว	Sikhiu				1.9	12.3	12.1		26.3	650.7	
60.อ.สูงเนิน	Sung Noen						32.1		32.1	..	
61.อ.ปักธงชัย	Phak Thong Chai				50.7	86.9	26.6		164.2	673.3	
62.อ.โชคชัย	Chok Chai*				41.5	55.6	12.5		109.6	701.9	
63.อ.ครบุรี	Khon Buri				2.6	90.8			93.4	725.9	
64.จ.บุรีรัมย์	Buri Ram	50.3			20.5	30.3			101.1	..	..
65.อ.พุทไธสง	Phutthaisong					0.2	7.5		7.7	..	
66.อ.สตึก	Satuk				50.1	7.5			57.6	863.9	
67.อ.ลำปลายมาศ	Lam Plai Mat								0.0	673.2	
68.อ.นางรอง	Nang Rong*	1.4	3.1		10.6	8.2	0.6		23.9	640.0	
69.จ.สุรินทร์	Surin*				21.7	69.0	27.8	3.4	121.9	1073.8	+400.5
70.อ.รัตนบุรี	Rattanaburi					25.6			25.6	597.4	
71.อ.ท่าตูม	Tha Tum*				2.4	7.8	0.9	2.5	13.6	658.8	
72.อ.ศีขรภูมิ	Sikhoraphum								0.0	784.6	
73.อ.ปราสาท	Prasat	1.4			7.2	50.1			58.8	886.3	
74.อ.สังขะ	Sangkha	..	..	..	..	..	..	..	..	..	
75.จ.ศรีสะเกษ	Si Sa Ket				30.5				30.5	909.8	+143.8
76.อ.ราษีไศล	Rasi Salai				19.2				19.2	583.6	
77.อ.อุทุมพรพิสัย	Uthumphon Phisai	..	..	..	..	..	..	..	..	..	
78.อ.กันทรารมย์	Kanthararom				28.6	20.2			48.8	794.2	
79.อ.จุฬาภรณ์	Khukhan				10.5	40.5			51.0	633.7	
80.อ.กันทรลักษ์	Kantharalak					10.0			10.0	..	
81.จ.อุบลราชธานี	Ubon Ratchathani*	7.2	0.8	T	55.6		27.9	13.9	105.4	1169.9	+ 96.0

สถานีฝน	Station	วันที่และจำนวนน้ำฝนเป็นมิลลิเมตร Date and amount of rainfall in m.m. สิงหาคม August							ฝนรวม มม. Total m.m.	ฝนรวมตั้งแต่ 1 ม.ค. Accumulative rain-fall Since Jan. 1	
		10	11	12	13	14	15	16		ฝนจริง Actual	สูง(+)ต่ำ(-) กว่าปกติ Above(+) Below(-) Normal
82.อ.เขมราฐ	Khemarat	28.5	3.8		12.8				45.1	785.4	
83.อ.อำนาจเจริญ	Amnat Charoen		45.3	11.8					57.1	864.0	
84.อ.ยโสธร	Yasothon	..	..	..	..	..	..	..	..	..	
85.อ.ค้ำชื่อนแก้ว	Khum Khuan Kaeo	..	..	..	..	..	..	..	..	..	
86.อ.ตระการพืชผล	Trakan Phutphon	4.3	24.4	30.0	72.5				131.2	1108.6	
87.อ.มหาชนะชัย	Maha Chana Chai				17.4				17.4	840.7	
88.อ.เขื่องใน	Khuang Nai		6.0		17.8				23.8	600.6	
89.อ.โขงเจียม	Khong Chiam				26.7				26.7	1149.5	
90.อ.เดชอุดม	Det Udom		5.5						5.5	1006.5	
<u>ภาคกลาง</u>	<u>Central Part</u>										
1.จ.นครสวรรค์	Nakhon Sawan*	7.2	4.3		10.8	4.5	55.2	0.3	82.3	1049.5	+394.1
2.อ.บรรพตพิสัย	Banphot Phisai						70.5		70.5	893.9	
3.อ.ตากฟ้า	Takhli	..	..	..	..	..	..	..	..	..	
4.อ.ลาดยาว	Lat Yao	4.9	11.8						16.7	542.9	
5.อ.ชุมแสง	Chumsaeng	0.7	0.2		3.9	0.6			5.4	442.1	
6.อ.หนองบัว	Nong Bua	..	..	..	..	..	..	..	..	..	
7.อ.ท่าตะโก	Tha Tako						50.3		50.3	855.4	
8.อ.พยุหะคีรี	Phayuha Khiri						14.4		14.4	544.4	
9.จ.อุทัยธานี	Uthai Thani	49.1	18.8	42.2					110.1	..	..
10.อ.สว่างอารมณ์	Sawang Arom	..	..	..	..	..	..	..	..	..	
11.อ.หนองฉาง	Nong Chang	8.2	44.8	19.5	7.6	32.5			112.6	1194.9	
12.อ.ทัพทัน	Thab Than	6.2	6.1	15.9					28.2	980.7	
13.อ.หนองฉายาง	Nong Khayang	18.5	75.3						93.8	815.9	
14.อ.บ้านไร่	Ban Rai		49.0						49.0	1062.0	
15.จ.ชัยนาท	Chainat	32.0	16.1		10.6	2.4	2.4		63.5	765.8	+ 85.4
16.อ.มโนรมย์	Manorom	6.7				15.4			22.1	925.8	
17.อ.วัดสิงห์	Wat Sing		8.2		11.5				19.7	839.5	
18.จ.สิงห์บุรี	Sing Buri				23.5	2.3	12.2		38.0	955.2	+331.9
19.อ.อินทร์บุรี	In Buri	13.9	20.4						34.3	..	
20.อ.บางระจัน	Bang Rachan				58.6		3.1		61.7	968.3	
21.อ.พรหมบุรี	Phrom Buri	..	..	..	..	..	..	..	..	..	
22.จ.ลพบุรี	Lopburi*				0.2	2.9	0.3		3.4	902.2	+159.4
23.อ.บ้านหมี่	Ban Mi				32.4		11.5		43.9	..	
24.อ.ชัยบาดาล	Chai Badan					0.2			0.2	693.9	
25.อ.บัวชุม	Bua Chum*				4.3	1.2			5.5	483.3	
26.อ.ท่าวุ้ง	Tha Wung	..	..	..	..	..	..	..	..	..	
27.อ.โคกสำโรง	Khok Samrong	5.2			10.1	15.1			30.4	..	
28.จ.สุพรรณบุรี	Suphan Buri*			0.4	33.0	21.6	12.3		67.3	741.3	+112.5
29.อ.ดอนเจดีย์	Don Chedi				18.4				18.4	419.2	
30.อ.เดิมบางนางบวช	Doembang Nangbuat					20.8			20.8	589.7	
31.อ.สามชุก	Sam Chuk	..	..	..	..	..	..	..	..	..	

สถานีฝน	Station	วันที่และจำนวนน้ำฝนเป็นมิลลิเมตร Date and amount of rainfall in m.m. สิงหาคม August 10	11	12	13	14	15	16	ฝนรวม ม.ค. Total m.m.	ฝนรวมตั้งแต่ 1 ม.ค. Accumulative rain-fall Since Jan.1 ฝนจริง Actual	สูง(+)ต่ำ(-) กว่าปกติ Above(+) Below(-) Normal
32.อ.ศรีประจันต์	Si Pracham	..	..	..	..	..	..	..	..	..	
33.อ.บางปลาม้า	Bang Pla Ma				20.9	7.0	10.1		38.0	454.9	
34.อ.สองพี่น้อง	Song Phi Nong			16.6	24.0		10.0		50.6	..	
35.จ.อ่างทอง	Ang Thong		18.9			29.0	26.8		74.7	805.1	+ 23.9
36.อ.โพธิ์ทอง	Pho Thong			37.2		12.4			49.6	722.6	
37.อ.ไชโย	Chaiyo	..	..	..	..	..	..	..	..	..	
38.อ.วิเศษชัยชาญ	Wiset Chai Chan		1.2	26.5		52.5	8.0		88.2	..	
39.อ.ป่าโมก	Pa Mok					26.8	13.4		40.2	895.7	
40.จ.สระบุรี	Saraburi				6.0	63.1	90.5		159.6	1912.1	+996.9
41.อ.พระพุทธบาท	Phra Phutthabat	..	..	..	..	..	..	..	..	..	
42.อ.บ้านหมอ	Ban Mo	..	..	..	..	..	..	..	..	..	
43.อ.หนองแค	Nong Khae				58.5	23.4	35.6		117.6	1061.1	
44.อ.แก่งคอย	Kaeng Khoi					12.8	7.0		19.8	895.5	
45.จ.พระนครศรีอยุธยา	Ayutthaya				8.6	5.5	21.2		35.3	..	
46.อ.ท่าเรือ	Tha Rua		9.6		3.5				13.1	767.2	
47.อ.นักไห้	Phak Hai				3.5		19.5		23.0	765.2	
48.อ.บางบาล	Bang Ban		T		14.2	12.6			26.8	1206.8	
49.อ.บางไทร	Bang Sai	..	..	..	..	..	..	..	..	..	
50.อ.เสนา	Sena			19.7					19.7	..	
51.อ.บางปะอิน	Bang Pa-in				1.1				1.1	861.8	
52.จ.ปทุมธานี	Pathum Thani				4.1				4.1	1018.2	+170.5
53.อ.ธัญบุรี	Thanyaburi	2.1							2.1	997.7	
54.อ.รังสิต	Rangsit	0.7				54.1	24.0		78.8	1185.9	
55.จ.นนทบุรี	Nonthaburi					17.6			17.6	..	..
56.อ.บางบัวทอง	Bang Bua Thong				0.2	22.4			22.6	788.4	
57.จ.ธนบุรี	Thon Buri	..	..	..	..	..	..	..	..	..	
58.อ.บางขุนเทียน	Bang Khun Thian	..	..	..	..	..	..	..	..	..	
59.อ.ทลิ่งชัน	Taling Chan	..	..	..	..	..	..	..	..	..	
60.จ.พระนคร	Phra Nakhon*	0.1	3.4			14.9	1.4	2.1	21.9	1142.9	+370.9
61.สนามบินดอนเมือง	Don Muang Air-port*				0.4	28.5	18.5	2.5	49.9	1104.9	+255.2
62.อ.บางเขน	Bang Khen*					46.1	3.7	3.5	53.3	922.7	
63.อ.มีนบุรี	Min Buri					7.5			7.5	..	
64.อ.ลาดกระบัง	Lat Krabang					7.3			7.3	..	
65.ศูนย์วิจัยบางนา	Bang Na*					48.5	0.7	2.2	51.4	770.1	
66.จ.กาญจนบุรี	Kanchanaburi*			15.4		0.4	1.8	13.0	30.6	666.7	+ 94.5
67.เหมืองปิล็อก	Pilok	..	..	..	..	..	..	..	..	..	
68.อ.สังขละบุรี	Sangkhla Buri	..	..	..	..	..	..	..	..	..	
69.อ.ทองผาภูมิ	Thong Pha Phum*				1.5	4.4	33.3	6.2	45.4	1044.0	
70.อ.ศรีสวัสดิ์	Si Sawat	..	..	..	..	..	..	..	..	..	
71.อ.บ่อพลอย	Bo Phloi	..	..	..	..	..	..	..	..	..	
72.อ.ไทรโยค	Sai Yok	..	..	..	..	..	..	..	..	..	

สถานีฝน	Station	วันที่และจำนวนน้ำฝนเป็นมิลลิเมตร Date and amount of rainfall in m.m. สิงหาคม August 10	11	12	13	14	15	16	ฝนรวม มม. Total m.m.	ฝนรวมตั้งแต่ 1 ม.ค. Accumulative rain-fall Since Jan.1 ฝนจริง Actual	สูง(+)ต่ำ(-)กว่าปกติ Above(+) Below(-) Normal
73.จ.พนมทวน	Phanom Thuan	..	..	..	..	..	..	..	..	..	
74.จ.ท่าม่วง	Tha Muang			T					T	535.9	
75.จ.ท่ามะกา	Tha Maka	..	..	..	..	..	..	..	..	..	
76.จ.นครปฐม	Nakhon Pathom	1.9			40.4				42.3	877.0	+198.3
77.จ.กำแพงแสน	Kamphaeng Saen	..	..	..	..	..	..	..	..	..	
78.จ.นครชัยศรี	Nakhon Chaisi	1.2			2.5	0.5			4.2	..	
79.จ.ราชบุรี	Ratchaburi				41.6				41.6	557.9	
80.จ.บ้านโป่ง	Ban Pong			10.5					10.5	590.9	
81.จ.โพธาราม	Photharam			35.2	2.3				38.5	725.0	
82.จ.ดำเนินสะดวก	Damnoen Saduak	..	..	..	..	..	..	..	..	..	
83.จ.ปากท่อ	Pak Tho		16.0	3.2	23.9				43.1	756.2	
84.จ.สมุทรสงคราม	Samut Songkham		8.5	6.3	26.4				41.2	520.3	- 4.5
85.จ.บางคนที	Bang Khonthi		7.5	4.1	7.1				18.7	408.5	
86.จ.อัมพวา	Amphawa			20.9	27.6				48.5	532.2	
87.จ.สมุทรสาคร	Samut Sakhon				3.1	1.2			4.3	754.2	+ 9.4
88.จ.สมุทรปราการ	Samut Prakan								0.0	776.5	- 94.8
89.จ.พระประแดง	Phra Pradaeng	..	..	..	..	..	..	..	..	..	
90.จ.บางพลี	Bang Phli					69.8			69.8	982.3	
<u>ภาคตะวันออก</u>	<u>Eastern Part</u>										
1.จ.นครนายก	Nakhon Nayok					22.8	35.6		58.4	845.3	-439.0
2.จ.บ้านนา	Ban Na				14.8	16.3	74.6		105.7	1273.4	
3.จ.ปากพลี	Pak Phli				5.2	68.3	106.5		180.0	1003.4	
4.จ.ปราจีนบุรี	Prachin Buri*			0.4	11.6	24.9	161.3	13.2	211.4	1771.8	+595.7
5.จ.บ้านสร้าง	Ban Sang				T	30.4	28.5		58.9	1060.5	
6.จ.ศรีมหาโพธิ	Si Maha Phot				5.6	6.9	62.3		74.8	1285.9	
7.จ.กบินทร์บุรี	Kabin Buri	1.6			23.7	42.3	13.4		81.0	1010.6	
8.จ.สระแก้ว	Sakaeo				5.7	4.5	58.4		68.6	880.9	
9.จ.วัฒนานคร	Watthana Nakhon				6.9	6.2	8.1		21.2	862.8	
10.จ.อรัญประเทศ	Aranyaprathet*		0.4	T	19.8	10.3	3.7	38.7	72.9	692.2	-284.5
11.จ.จะเชิงเทรา	Chachoengsao								0.0	759.0	+ 27.2
12.จ.บางไพ	Bang Pho								0.0	774.7	
13.จ.ชลบุรี	Chon Buri*	15.3	T		T				15.3	743.9	- 68.7
14.จ.พานทอง	Phan Thong				2.7				2.7	858.0	
15.จ.พนัสนิคม	Phanat Nikhom				7.3				7.3	..	
16.จ.บ้านบึง	Ban Bung	8.1							8.1	777.8	
17.จ.เกาะสีชัง	Ko Sichang*					12.3		0.5	12.8	730.3	
18.จ.ศรีราชา	Si Racha	9.5				5.7			15.2	746.3	
19.จ.ตัดเล็ก	Kartchang*			4.1			T	4.0	8.1	1099.1	+483.1
20.จ.ระยอง	Rayong*	3.3		7.6		16.4			27.3	1205.5	+506.8
21.จ.บ้านค่าย	Ban Khai			2.9		11.3	30.4		44.6	1223.4	
22.จ.แกลง	Klaeng		6.4	20.6		16.0	14.2		57.2	1263.1	

สถานีฝน	Station	วันที่และจำนวนน้ำฝนเป็นมิลลิเมตร Date and amount of rainfall in m.m. สิงหาคม August 10	11	12	13	14	15	16	ฝนรวม m.m. Total m.m.	ฝนรวมตั้งแต่ 1 ม.ค. Accumulative rain-fall Since Jan.1 ฝนจริง Actual	สูง(+)ต่ำ(-)กว่าปกติ Above(+) Below(-) Normal
23.จ.จันทบุรี	Chanthaburi*	33.2	0.9	9.0	79.1	33.0	62.9	115.7	336.8	2348.9	+464.1
24.อ.ท่าใหม่	Tha Mai	20.0		25.8	45.4	38.9	73.4		203.5	2027.0	
25.อ.มะขาม	Makham	..	..	..	..	..	..	..	..	..	
26.อ.คลุง	Khlung	..	..	..	..	..	..	..	..	..	
27.จ.ตราด	Trat	8.0			32.7	93.2	132.9		267.7	2403.5	+1144.6
28.อ.เขาสมิง	Khao Saming	6.5		4.5	19.5	15.2			45.7	[illegible]	
29.อ.แหลมงอบ	Laem Ngop*	60.0		7.0	79.8				146.8	..	
30.อ.คลองใหญ่	Khlong Yai*	13.2	5.6	27.5	144.0	23.2	137.8	557.7	909.2	5789.1	+654.1
<u>ภาคใต้</u>	<u>Southern Part</u>										
1.จ.เพชรบุรี	Phetchaburi	..	..	..	..	..	..	..	..	..	..
2.อ.บ้านแหลม	Ban Laem	T	2.2	0.2	2.9	21.5			26.8	646.5	
3.อ.บ้านลาด	Ban Lat			35.2		23.5			58.7	409.7	
4.อ.ชะอำ	Cha-am	..	..	..	..	..	..	..	..	..	
5.จ.ประจวบคีรีขันธ์	Prachuap Khiri Khan*			T	T	2.6	2.4	6.2	11.2	875.4	+322.4
6.อ.กุยบุรี	Kui Buri	..	..	..	..	..	..	..	..	..	
7.อ.หัวหิน	Hua Hin*			0.5	0.2	0.4	T	0.1	1.2	509.5	+ 35.8
8.จ.ชุมพร	Chumphon*		0.1	0.3	0.1	9.9	16.4	28.6	55.4	986.5	- 98.4
9.อ.ท่าแซะ	Tha Sae			13.5	0.5	10.3	14.3		38.6	1062.4	
10.อ.สวี	Suwi	..	..	..	..	..	..	..	..	..	
11.อ.ละแสง	Lang Suan					11.0	33.0		44.0	794.7	
12.จ.สุราษฎร์ธานี	Surat Thani		31.4	1.9	8.7	18.3	44.3	12.6	117.2	[illegible]	+207.7
13.อ.ไชยา	Chaiya	..	..	..	..	..	..	..	..	..	
14.อ.เกาะสมุย	Ko Samui*					14.6	7.8	14.3	36.7	1380.8	
15.อ.พุนพิน	Phunphin				29.5	18.2	24.9		72.6	..	
16.อ.บ้านนาสาร	Ban Na San	17.4		4.2					21.6	..	
17.จ.นครศรีธรรมราช	Nakhon Si Thammarat*	24.7	0.7		T	12.6	9.2	4.9	52.1	174.9	+113.0
18.อ.สิชล	Sichon		12.9	13.2		8.6	4.8		39.5	1052.9	
19.อ.ท่าศาลา	Tha Sala	..	..	..	..	..	..	..	..	..	
20.อ.ฉวาง	Chawang	5.1		26.4	6.0	29.2	58.2		124.9	596.0	
21.อ.ทุ่งสง	Thung Song	..	..	..	..	..	..	..	..	..	
22.อ.ร่อนพิบูลย์	Ron Phibun	2.2				18.7	21.2		42.1	..	
23.อ.ปากพนัง	Pak Phanang	..	..	..	..	..	..	..	..	..	
24.จ.พัทลุง	Phatthalung	6.2	18.6				28.7		53.7	939.3	+ 85.8
25.อ.เขาชัยสน	Khao Chaison	14.7	12.2						26.9	..	
26.จ.สงขลา	Songkhla*		0.8	T	T	1.0	9.9	3.8	15.6	[illegible]	+ 51.0
27.อ.รัตภูมิ	Rattaphum	..	..	..	..	..	..	..	..	..	
28.อ.หาดใหญ่	Hat Yai	..	..	..	..	..	..	..	..	..	
29.อ.สะเดา	Sadao	8.9	16.1	16.9			18.8		58.7	[illegible]	
30.จ.ปัตตานี	Pattani*		T	5.4		6.4	18.6	3.6	37.0	[illegible]	+211.4
31.อ.หนองจิก	Nong Chik	..	..	..	..	..	..	..	..	..	
32.อ.ยะหริ่ง	Yaring	..	..	..	..	..	..	..	..	..	

สถานีฝน	Station	วันที่และจำนวนน้ำฝนเป็นมิลลิเมตร Date and amount of rainfall in m.m. สิงหาคม August 10	11	12	13	14	15	16	ผลรวม ม.ม. Total m.m.	ผลรวมตั้งแต่ 1 ม.ค. Accumulative rain-fall Since Jan. 1 ผลจริง Actual	สูง(+)ต่ำ(-) กว่าปกติ Above(+) Below(-) Normal
33.จ.ปัตตานี	Pattani			2.4		3.8	4.4		10.6	389.7	
34.จ.ยะลา	Yala		3.2	9.5		7.5	19.5		39.7	1166.2	
35.อ.เบตง	Betong	28.6							28.6	1549.6	
36.อ.บันนังสตา	Bannang Satar	1.8				15.1			16.9	971.6	
37.จ.นราธิวาส	Narathiwat*	T				1.1	3.7	0.6	5.4	577.7	-570.3
38.อ.ยี่งอ	Yi-ngo								0.0	..	
39.อ.รือแงะ	Rangae								0.0	867.1	
40.อ.ตากใบ	Tak Bai								0.0	506.5	
41.จ.ระนอง	Ranong*	5.5	41.1	25.0	48.0	98.3			217.9	2669.2	+ 44.6
42.อ.กระบุรี	Kra Buri		10.4	52.4	11.9	38.4	90.3		203.4	..	
43.จ.พังงา	Phangnga		33.4	2.5	8.9	75.7	116.6		239.1	2001.3	+478.9
44.อ.กะปง	Kapong			31.5	31.3				62.8	2261.8	
45.อ.ตะกั่วป่า	Takua Pa				45.2		85.4		130.6	2664.9	
46.อ.ท้ายเหมือง	Thai Muang		14.2	1.6	30.6	52.3	48.1		146.8	1979.0	
47.อ.ตะกั่วทุ่ง	Takua Thung		18.3	7.4	15.7	60.5	96.1		198.0	1831.0	
48.จ.ภูเก็ต	Phuket*		14.0	4.6	13.0	29.6	32.0	23.4	116.6	1430.5	+124.1
49.สนามบินภูเก็ต	Phuket Air-port*		28.4	2.6	17.3	4.3	34.6	22.8	110.0	1705.4	
50.อ.ถลาง	Thalang	..	..	..	..	..	..	..	..	..	
51.จ.กระบี่	Krabi		46.0	1.3	2.8	43.0	57.2		150.3	1113.7	
52.อ.อ่าวลึก	Ao Luk		18.6	4.2	30.3	69.8	89.2		212.1	..	
53.อ.คลองท่อม	Khlong Tom		17.7	1.6	8.2	22.1			49.6	1397.6	
54.สนามบินตรัง	Trang Air-port*	0.1	2.8	16.9	13.0	79.4	59.2	29.8	201.2	1281.1	- 92.9
55.อ.สิเกา	Sikao	T	11.8	26.2	16.1	91.6	46.1		191.8	1474.5	
56.อ.ย่านตาขาว	Yan Ta Khao		5.1			15.7	38.6		59.4	..	
57.อ.ปะเหลียน	Palian			17.9	1.2	38.4			57.5	1323.3	
58.จ.สตูล	Satun			29.6					29.6	..	
59.อ.ทุ่งหว้า	Thung Wa		40.0	30.0		50.0	40.0		160.0	1404.6	
60.อ.ละงู	Langu			86.3			33.1		119.4	1407.5	

หมายเหตุ ช่องว่าง ไม่มีฝนตก
* สถานีตรวจอากาศ
T ฝนเล็กน้อยวัดไม่ได้
.. ไม่มีรายงาน

Remark Blank No rain
* Synoptic Station
T Trace
.. No report

อุณหภูมิสูงสุดและต่ำสุดประจำวันที่ ๑๐ – ๑๖ สิงหาคม ๒๕๑๓

Daily Max. and Min. Temperature 10 – 16 August 1970

สถานี	Station	อุณหภูมิสูงสุดและต่ำสุดเป็นองศา ซ. Max. and Min. Temperature in degree C. 10	11	12	13	14	15	16	เฉลี่ยสูงสุดต่ำสุด Average Max. Min.	เฉลี่ยในสัปดาห์ Weekly Mean	ค่าปกติประจำเดือน Monthly Normal
ภาคเหนือ	**Northern Part**										
1.จ.เชียงราย	Chiang Rai	26.0 23.0	26.4 21.8	32.3 21.6	34.1 21.5	32.0 21.2	30.7 22.9	33.9 22.6	30.8 22.1	26.5	26.7
2.จ.แม่ฮ่องสอน	Mae Hong Son	30.0 23.7	27.4 23.2	33.5 23.2	34.0 23.9	32.3 24.8	31.5 23.7	32.5 23.5	31.6 23.6	27.6	26.9
3.จ.เชียงใหม่	Chiang Mai	29.3 22.2	30.7 23.4	32.4 22.9	32.5 23.5	26.7 24.6	32.4 23.0	32.4 23.7	30.9 23.3	27.1	27.0
4.จ.น่าน	Nan	29.0 24.5	31.1 24.0	34.0 23.7	33.5 24.3	30.2 22.6	31.4 23.3	34.3 24.4	31.9 23.8	27.9	27.6
5.อ.ท่าวังผา	Tha Wang Pha	27.4 23.0	31.0 23.5	32.9 23.0	33.5 23.3	31.6 22.0	30.5 22.2	32.4 24.0	31.3 23.0	27.2	..
6.จ.ลำปาง	Lampang	31.3 22.9	32.1 23.6	33.1 23.1	33.4 24.5	25.6 21.8	33.1 22.7	30.8 23.4	31.3 23.1	27.2	27.6
7.อ.แม่สะเรียง	Mae Sariang	30.7 23.0	29.5 23.0	32.5 23.4	34.0 23.8	26.0 24.1	32.5 23.5	31.2 23.6	30.9 23.5	27.2	26.8
8.จ.แพร่	Phrae	31.5 24.0	32.7 24.1	33.2 23.4	33.2 25.0	29.0 22.7	.. 23.6	31.3 24.4	31.8 23.9	27.9	27.4
9.จ.อุตรดิตถ์	Uttaradit	33.0 24.0	33.2 23.5	33.5 22.8	34.8 25.0	30.7 24.5	33.1 23.5	.. 22.1	33.1 23.6	28.4	28.3
10.เขื่อนสิริกิติ์	Sirikit Dam	32.2 24.4	32.2 23.8	33.0 23.4	34.3 25.3	30.2 23.5	33.5 24.0	.. ..	32.6 24.1	28.4	..
11.จ.ตาก	Tak	32.0 25.6	32.7 23.6	33.7 24.0	34.5 25.0	30.2 26.6	33.7 23.0	33.1 24.7	32.8 24.6	28.7	28.2
12.จ.พิษณุโลก	Phitsanulok	33.5 24.2	33.6 24.5	34.0 24.5	34.5 24.6	31.2 23.7	32.3 25.0	32.7 22.3	33.1 24.1	28.6	28.4
13.อ.แม่สอด	Mae Sot	29.7 22.7	30.3 22.8	32.1 23.2	32.3 23.9	29.7 24.2	32.0 23.5	31.5 23.3	31.1 23.4	27.3	26.2
14.จ.เพชรบูรณ์	Phetchabun	30.7 23.9	32.8 23.3	33.7 23.2	33.5 24.6	32.7 23.0	33.3 24.5	32.8 23.5	32.8 23.7	28.3	27.3
15.อ.หล่มสัก	Lom Sak	31.0 24.6	33.5 24.2	34.3 24.6	33.7 24.7	32.5 23.4	.. 24.8	.. ..	33.0 24.4	28.7	..
16.อ.วิเชียรบุรี	Wichian Buri	33.1 25.0	32.9 23.4	33.5 24.5	33.5 25.5	32.8 24.7	32.2 25.1	31.4 24.2	32.8 24.6	28.7	..
ภาคตะวันออกเฉียงเหนือ	**Northeastern Part**										
1.จ.หนองคาย	Nong Khai	30.2 23.8	31.5 24.5	33.6 24.9	33.4 22.0	33.3 24.4	30.0 24.8	32.7 23.2	32.1 23.9	28.0	..
2.จ.เลย	Loei	30.4 24.2	32.0 23.3	32.5 23.2	32.4 24.5	32.2 21.9	30.5 24.0	33.0 24.1	31.9 23.6	27.8	27.2
3.จ.อุดรธานี	Udon Thani	30.0 24.9	31.2 24.5	33.7 25.2	32.6 23.6	32.5 23.3	32.0 25.0	31.8 24.0	32.0 24.4	28.2	28.0
4.จ.นครพนม	Nakhon Phanom	29.1 22.1	32.0 24.2	33.5 23.5	32.5 23.2	32.8 24.5	32.5 24.6	30.3 24.7	31.8 23.8	27.8	27.0
5.จ.สกลนคร	Sakon Nakhon	27.7 23.2	30.2 23.9	33.9 24.6	32.0 21.5	31.6 25.0	31.8 25.1	33.0 25.1	31.5 24.1	27.8	27.7
6.อ.มุกดาหาร	Mukdahan	31.0 25.0	34.6 24.5	33.0 24.0	32.0 23.0	32.0 23.5	32.6 24.5	32.5 24.0	32.5 24.1	28.3	27.7
7.จ.ขอนแก่น	Khon Kaen	31.2 24.8	33.3 24.7	34.4 24.8	33.5 25.6	31.4 23.2	32.1 25.0	33.3 24.4	32.7 24.6	28.7	28.1
8.อ.โกสุมพิสัย	Kosum Phisai	31.8 24.8	33.2 24.3	36.0 24.5	34.2 25.8	32.6 23.8	31.2 25.2	.. 24.4	33.2 24.7	29.0	..
9.จ.ร้อยเอ็ด	Roi Et	30.9 25.0	32.7 25.5	32.5 25.8	32.8 26.1	32.8 24.4	31.5 24.3	31.6 24.9	32.1 25.1	28.6	28.1
10.จ.ชัยภูมิ	Chaiyaphum	30.4 24.4	32.3 23.7	34.4 24.1	33.4 24.8	32.2 23.9	31.8 24.5	31.8 23.1	32.3 24.0	28.2	27.5
11.จ.อุบลราชธานี	Ubon Ratchathani	32.5 25.9	32.1 24.8	32.6 24.6	32.9 ..	31.6 22.6	31.9 23.6	31.8 23.8	32.2 24.2	28.2	27.8
12.จ.สุรินทร์	Surin	32.8 25.0	33.8 24.6	34.2 24.5	34.0 24.4	33.5 ..	33.8 23.0	31.8 24.5	33.0 24.3	28.7	27.9
13.อ.ท่าตูม	Tha Tum	32.4 24.8	33.5 25.1	33.2 26.1	30.7 25.2	32.5 24.6	31.9 24.0	32.6 24.7	32.5 24.9	28.7	..
14.อ.นางรอง	Nang Rong	32.3 25.5	34.5 24.7	34.8 24.6	33.6 24.1	33.3 23.7	30.3 23.2	.. 24.5	32.9 24.3	28.6	..

สถานี	Station	อุณหภูมิสูงสุดและต่ำสุดเป็นองศา ซ. Max. and Min. Temperature in degree C.							เฉลี่ยสูงสุดต่ำสุด Average Max. Min.	เฉลี่ยในสัปดาห์ Weekly Mean	ค่าปกติประจำเดือน Monthly Normal
		10	11	12	13	14	15	16			
15.จ.นครราชสีมา	Nakhon Ratchasima	33.8 23.9	33.7 23.0	35.5 23.4	36.4 23.5	35.4 22.8	32.6 23.3	31.6 22.7	34.1 23.2	28.7	28.0
16.อ.โชคชัย	Chok Chai	33.4 24.5	34.2 23.4	34.4 24.4	34.6 23.8	34.5 23.8	31.2 22.7	.. 23.3	33.7 23.7	28.7	..
ภาคกลาง	Central Part										
1.จ.นครสวรรค์	Nakhon Sawan	33.6 24.0	33.4 24.0	33.2 23.2	34.5 23.5	34.5 23.5	32.6 22.4	30.6 21.5	33.2 23.2	28.2	28.7
2.จ.ลพบุรี	Lop Buri	31.8 25.0	32.7 24.0	33.4 24.3	33.2 24.8	33.0 24.0	32.4 24.7	32.0 25.0	32.6 24.5	28.6	28.1
3.จ.สุพรรณบุรี	Suphan Buri	32.0 25.1	33.0 24.6	33.5 24.6	33.1 25.1	33.5 22.8	33.2 23.7	31.2 24.4	32.8 24.3	28.6	28.6
4.จ.กาญจนบุรี	Kanchanaburi	30.8 24.0	32.8 23.5	34.8 22.6	34.4 24.0	33.2 25.5	33.8 25.0	31.0 24.4	33.0 24.1	28.6	28.3
5.อ.ทองผาภูมิ	Thong Pha Phum	31.2 22.2	30.5 21.5	31.2 22.6	32.2 23.0	30.4 23.7	30.8 23.6	28.0 23.5	30.6 22.9	26.8	..
6.สนามบินดอนเมือง	Don Muang Air-port	33.1 25.2	32.7 24.1	34.5 24.4	33.7 24.9	33.4 25.3	34.2 23.5	33.2 24.8	33.5 24.6	29.1	28.7
7.จ.พระนคร	Phra Nakhon	33.3 25.7	32.7 24.4	33.3 23.9	33.4 24.5	34.4 25.4	33.2 24.5	32.4 25.4	33.2 24.8	29.0	28.4
8.ศูนย์วิจัยบางนา	Bang Na	32.8 26.0	32.8 24.8	33.0 24.5	33.2 25.4	33.6 25.2	33.4 24.7	31.3 26.3	32.9 25.3	29.1	..
ภาคตะวันออก	Eastern Part										
1.จ.ปราจีนบุรี	Prachin Buri	32.7 25.5	32.5 25.0	33.5 25.1	32.7 25.7	32.7 23.8	32.9 23.3	32.0 23.5	32.6 24.6	28.6	28.0
2.อ.กบินทร์บุรี	Kabin Buri	.. 25.0	32.0 ..	32.1 25.1	31.6 25.3	32.0 21.9	30.9 25.0	.. 23.5	31.7 24.0	27.9	..
3.อ.อรัญประเทศ	Aranyaprathet	32.8 24.1	33.8 24.4	33.2 24.1	33.8 24.3	33.2 23.2	32.7 22.5	32.3 24.0	33.1 23.8	28.5	27.9
4.จ.ชลบุรี	Chon Buri	32.4 23.6	32.5 22.7	32.6 24.6	32.5 24.4	.. 24.4	.. ..	.. ..	32.5 23.9	28.2	28.2
5.อ.เกาะสีชัง	Ko Si Chang	32.0 26.0	31.6 25.1	31.7 24.1	31.3 25.5	32.3 26.4	31.0 23.4	31.2 25.7	31.6 25.2	28.4	28.7
6.อ.สัตหีบ	Sattahip	32.5 26.8	33.5 26.6	32.5 27.4	32.7 26.4	32.9 26.7	31.5 23.4	30.6 26.7	32.3 26.3	29.3	29.2
7.จ.ระยอง	Rayong	32.2 25.6	33.2 26.0	33.2 25.6	31.5 24.2	31.5 25.7	31.4 23.5	.. 26.5	32.2 25.3	28.8	..
8.จ.จันทบุรี	Chanthaburi	31.6 23.9	31.5 23.5	31.4 24.7	30.5 23.2	31.0 23.2	29.8 22.6	29.0 23.8	30.7 23.6	27.2	27.3
9.อ.คลองใหญ่	Khlong Yai	31.1 22.3	31.0 24.2	30.6 23.6	29.7 23.5	29.1 23.5	29.6 24.2	27.0 23.3	29.7 23.5	26.6	26.7
ภาคใต้	Southern Part										
1.อ.หัวหิน	Hua Hin	33.9 25.2	32.2 25.1	32.6 24.6	32.0 24.0	33.0 24.9	33.5 25.1	31.3 25.3	32.6 24.9	28.8	28.4
2.จ.ประจวบคีรีขันธ์	Prachuab Khiri Khan	32.8 24.2	33.5 24.3	31.7 23.7	31.5 24.2	32.0 25.5	33.7 24.0	28.7 24.1	32.0 24.3	28.2	27.9
3.จ.ชุมพร	Chumphon	33.0 23.8	32.5 24.0	30.8 23.5	30.9 24.2	30.1 23.6	27.1 22.9	25.2 22.4	29.9 23.5	26.7	27.2
4.จ.สุราษฎร์ธานี	Surat Thani	33.9 21.7	34.0 22.7	31.8 22.5	30.8 24.2	30.1 22.2	29.1 22.9	27.9 22.4	31.1 22.7	26.9	27.8
5.อ.เกาะสมุย	Ko Samui	33.2 24.7	32.6 25.1	31.6 24.5	29.7 24.4	30.1 25.3	28.7 24.0	26.9 23.7	30.4 24.5	27.5	..
6.จ.นครศรีธรรมราช	Nakhon Si Thammarat	33.1 23.7	33.1 22.4	32.7 22.6	31.6 24.3	32.5 23.4	30.7 23.2	27.9 23.6	31.7 23.3	27.5	27.9
7.จ.สงขลา	Songkhla	33.0 23.7	32.6 24.0	32.0 23.2	33.5 24.0	32.2 25.0	32.5 23.5	25.7 22.5	31.6 23.7	27.7	28.3
8.จ.ปัตตานี	Pattani	33.4 22.9	32.5 22.2	32.5 22.5	30.5 23.0	31.5 24.0	31.5 23.1	26.5 22.0	31.2 22.8	27.0	..
9.จ.นราธิวาส	Narathiwat	31.9 22.8	29.9 22.0	30.8 22.9	31.2 22.6	32.5 23.5	33.7 23.7	28.5 23.2	31.2 23.0	27.1	27.2
10.จ.ระนอง	Ranong	32.5 22.6	31.0 22.2	30.0 23.2	30.5 23.5	29.9 22.1	29.9 22.2	25.3 ..	29.9 22.6	26.3	26.3
11.จ.ภูเก็ต	Phuket	33.5 22.7	33.0 24.3	31.0 23.2	28.8 24.7	29.0 24.2	30.2 22.5	27.5 22.7	30.4 23.5	27.0	27.5
12.สนามบินภูเก็ต	Phuket Air-port	31.8 24.9	32.4 26.3	29.9 22.9	28.5 24.5	.. 22.6	30.8 24.5	28.7 22.2	30.2 24.0	27.1	27.3
13.สนามบินตรัง	Trang Air-port	33.4 23.7	31.4 24.4	32.0 22.9	30.1 23.3	30.0 22.8	27.6 22.3	25.1 22.7	29.9 23.2	26.6	27.2

แก้ไขเพิ่มเติมรายงานอากาศประจำสัปดาห์ฉบับที่ [illegible] เนื่องจากได้รับรายงานภายหลัง

Correction in weekly weather report No.32/1970 for late report rainfall data

สถานีฝน	Station	วันที่และจำนวนน้ำฝนเป็นมิลลิเมตร Date and amount of rainfall in m.m. สิงหาคม August							ฝนรวม ม.ม. Total m.m.	ฝนสะสมตั้งแต่ 1 ม.ค. Accumulative rainfall Since Jan.1	
		3	4	5	6	7	8	9		ฝนจริง Actual	สูง(+)ต่ำ(-)กว่าปกติ Above(+) Below(-) Normal
ภาคเหนือ	**Northern Part**										
2.อ.แม่สาย	Mae Sai						10.0		132.5	....	
3.อ.เชียงแสน	Chiang Saen							18.4	95.7	1133.2	
4.อ.เชียงของ	Chiang Khong							4.7	116.6	1211.2	
5.อ.แม่จัน	Mae Chan							28.6	199.8	1989.5	
7.อ.เชิง	Thoeng							6.8	85.5	1240.4	
21.อ.แม่ริม	Mae Rim						1.9		57.7	846.0	
26.อ.สารภี	Saraphi					21.8			32.6	556.8	
28.อ.จอมทอง	Chom Thong							3.1	17.9	640.8	
29.อ.ฮอด	Hot				2.8	3.0	8.5		19.3	600.9	
31.อ.ป่าซาง	Pa Sang							1.9	17.4	615.6	
37.อ.สบปราบ	Sop Prap						1.9	0.5	35.8	651.6	
45.อ.ทุ่งช้าง	Thung Chang						0.3	2.6	101.1	810.8	
49.อ.นานอย	Na Noi						5.6	2.0	29.5	709.6	
51.อ.ฟากท่า	Fak Tha			20.8	33.0				136.5	....	
65.อ.วังทอง	Wang Thong							7.2	64.0	693.4	
66.อ.บางกระทุ่ม	Bang Kratum							2.4	84.3	781.1	
78.อ.ชนแดน	Chon Daen							2.5	69.1	824.8	
ภาคตะวันออกเฉียงเหนือ	**Northeastern Part**										
2.อ.เชียงคาน	Chiang Khan							4.3	66.4	1044.6	
5.อ.วังสพุง	Wang Saphung							8.7	57.9	....	
7.อ.ศรีเชียงใหม่	Si Chiang Mai							3.5	144.8	1512.4	
8.อ.โพนพิสัย	Phon Phisai							39.5	110.5	1715.7	
9.อ.ท่าบ่อ	Tha Bo							3.4	113.8	946.1	
12.อ.หนองหาร	Nong Han						31.1		236.8	....	
14.อ.วานรนิวาส	Wanon Niwat							16.0	80.6	1224.2	
15.อ.สว่างแดนดิน	Sawang Daen Din							4.4	109.6	1178.9	
18.อ.บ้านแพง	Ban Phaeng							35.4	187.4	1771.5	
19.อ.ท่าอุเทน	Tha Uten							78.5	134.6	1584.1	
20.อ.นาแก	Na Kae						T	9.5	48.5	1038.7	
25.อ.สหัสขันธ์	Sahatsakhan							19.5	78.8	[illegible]	
30.อ.อาจสามารถ	At Samat						7.8		63.6	909.3	
37.อ.โกสุมพิสัย	Kosum Phisai							5.8	9.3	612.1	
68.อ.นางรอง	Nang Rong							1.2	28.2	816.1	
70.อ.รัตนบุรี	Rattanaburi							5.1	86.1	[illegible]	
73.อ.ปราสาท	Prasat							1.9	14.2	[illegible]	
82.อ.เขมราฐ	Khemarat							38.2	104.9	[illegible]	

สถานีฝน	Station	วันที่และจำนวนน้ำฝนเป็นมิลลิเมตร Date and amount of rainfall in m.m. สิงหาคม August							ฝนรวม มม. Total m.m.	ฝนรวมตั้งแต่ 1 ม.ค. Accumulative rain-fall Since Jan. 1	
		3	4	5	6	7	8	9		ฝนจริง Actual	สูง(+)ต่ำ(-) กว่าปกติ Above(+) Below(-) Normal
83. อ.อำนาจเจริญ	Amnat Charoen							4.4	119.9	806.9	
86. อ.ตระการพืชผล	Trakan Phutphon							2.2	105.7	977.4	
88. อ.เขื่องใน	Khuang Nai							2.8	79.0	576.8	
90. อ.เดชอุดม	Det Udom					4.5			32.2	1001.0	
ภาคกลาง	Central Part										
5. อ.ชุมแสง	Chumsaeng							1.2	33.8	436.7	
17. อ.วัดสิงห	Wat Sing							5.7	46.3	819.8	
21. อ.พรหมบุรี	Phrom Buri							8.6	26.7	1058.1	
24. อ.ชัยบาดาล	Chai Badan							0.8	35.0	693.7	
25. อ.บัวชุม	Bua Chum					21.1	0.1	10.5	36.4	477.8	
26. อ.ทาวุง	Tha Wung							7.5	21.4	910.0	
27. อ.โคกสำโรง	Khok Samrong					20.3			20.3	....	
30. อ.เดิมบางนางบวช	Doembang Nangbuat							2.3	15.3	568.9	
47. อ.ผักไห	Phak Hai							7.5	27.6	742.2	
49. อ.บางไทร	Bang Sai					44.7			92.9	1153.2	
51. อ.บางประอิน	Bang Pa-in					36.1			98.3	860.1	
52. จ.ปทุมธานี	Patum Thani					17.1	T	T	40.6	1008.1	+194.2
56. อ.บางบัวทอง	Bang Bua Thong							1.8	20.7	765.8	
57. จ.ธนบุรี	Thon Buri					12.8		5.5	28.4	855.0	+190.6
61. สนามบินดอนเมือง	Don Muang Air-port							2.1	20.3	1054.1	+249.9
63. อ.มีนบุรี	Min Buri							7.5	80.7	....	
78. อ.นครชัยศรี	Nakhon Chaisi							10.3	30.8	....	
80. อ.บางโปง	Ban Pong							4.2	68.7	580.4	
81. อ.โพธาราม	Photharam							16.1	59.0	686.5	
84. จ.สมุทรสงคราม	Samut Songkham							51.5	58.1	479.1	- 10.8
86. อ.อัมพวา	Amphawa							38.7	56.3	483.7	
87. จ.สมุทรสาคร	Samut Sakhon							10.5	30.3	749.9	+ 50.2
ภาคตะวันออก	Eastern Part										
6. อ.ศรีมหาโพธิ์	Si Maha Phot							1.2	40.2	1211.1	
11. จ.ฉะเชิงเทรา	Chachoengsao							21.0	21.0	....	
14. อ.พนานิคม	Phan Thong							13.7	35.1	855.3	
16. อ.บานบึง	Ban Bung							1.1	32.7	769.5	
27. จ.ตราด	Trat							15.9	100.5	3172.8	+1010.8
28. อ.เขาสมิง	Khao Saming							17.5	45.4	2014.1	
29. อ.แหลมงอบ	Laem Ngop							19.[illegible]	31.3	....	
ภาคใต้	Southern Part										
2. อ.บานแหลม	Ban Laem							0.9	88.8	619.7	
15. อ.พุนพิน	Phunphin						12.9	4.5	17.4	....	
16. อ.บานนาสาร	Ban Na San							14.3	35.3	....	

สถานีฝน	Station	วันที่และจำนวนน้ำฝนเป็นมิลลิเมตร Date and amount of rainfall in m.m. สิงหาคม August							ฝนรวม ม.ม. Total m.m.	ฝนรวมตั้งแต่ 1 Accumulative -fall Since Jan	
		3	4	5	6	7	8	9		ฝนจริง Actual	สูง(+)ต่ำ กว่าป Above Below Norm
18.อ.สิชล	Sichon							12.1	34.2	1023.4	
19.อ.ทุ่งศาลา	Tha Sala							35.3	60.3	1080.2	
22.อ.รอนพิบูลย์	Ron Phibun							57.6	57.6	....	
24.จ.พัทลุง	Phatthalung							5.1	51.8	885.6	
27.อ.รัตภูมิ	Rattaphum						21.6	25.0	79.6	996.3	
28.อ.หาดใหญ่	Hat Yai							74.5	81.1	828.7	
35.อ.เบตง	Betong							35.3	120.0	1521.0	

พิมพ์ที่ ร.พ. กรมอุตุนิยมวิทยา สำนักนายกรัฐมนตรี

บางกะปิ พระนคร

นาวาโท ธำรง กิติสิน ผู้พิมพ์โฆษณา 2513

กรมอุตุนิยมวิทยา สำนักนายกรัฐมนตรี

รายงานอากาศประจำสัปดาห์ ระหว่างวันที่ ๑๗ – ๒๓ สิงหาคม ๒๕๑๓

และ

การคาดหมายลักษณะอากาศ ระหว่างวันที่ ๒๔ – ๓๐ สิงหาคม ๒๕๑๓

ฉบับที่ ๓๔/๒๕๑๓

พลเรือโท สนิท เวสารัชชนันท์

อธิบดีกรมอุตุนิยมวิทยา

ATMOSPHERIC SCIENCES
E. S. S. A.

METEOROLOGICAL DEPARTMENT

OFFICE OF THE PRIME MINISTER

BANGKOK THAILAND

WEEKLY WEATHER REPORT

DURING THE PERIOD 17 – 23 AUGUST 1970

AND

WEATHER OUTLOOK

DURING 24 – 30 AUGUST 1970

No. 34/1970

Sanit Vesa – rajanuda

Vice Admiral, Director General

การคาดหมายลักษณะอากาศใน ๗ วันข้างหน้า

ตั้งแต่วันที่ ๒๔ – ๓๐ สิงหาคม ๒๕๑๓

ลักษณะทั่วไป

ร่องมรสุมซึ่งมีกำลังค่อนข้างแรง ยังคงพาดผ่านภาคเหนือและภาคตะวันออกเฉียงเหนือของประเทศไทย กับมีพายุดีเปรสชั่นได้ก่อตัวขึ้นในร่องมรสุมนี้แถบบริเวณอ่าวตังเกี๋ย และกำลังเคลื่อนตัวมาทางตะวันตก ลักษณะเช่นนี้จะทำให้มีฝนตกหนาแน่นต่อไปอีก โดยเฉพาะในภาคเหนือและภาคตะวันออกเฉียงเหนือในสัปดาห์นี้

ภาคเหนือ ภาคตะวันออกเฉียงเหนือ ภาคกลาง ภาคตะวันออก อ่าวไทย ฝั่งตะวันออก	ตลอดสัปดาห์จะมีฝนเกือบทั่วไป แต่ในภาคเหนือและภาคตะวันออก–เฉียงเหนือจะมีฝนตกหนาแน่นกว่าภาคอื่น ๆ
อ่าวไทย ฝั่งตะวันตก	ตลอดสัปดาห์จะมีฝนหรือฝนฟ้าคะนองกระจาย
ภาคใต้ ฝั่งตะวันตก	ตลอดสัปดาห์จะมีฝนเกือบทั่วไป
พระนคร และ ธนบุรี	ตลอดสัปดาห์จะมีฝนเกือบทั่วไป.

กรมอุตุนิยมวิทยา

๒๔ ส.ค.๑๓

Weather Outlook for the next seven days

From 24 - 30 August 1970

General Situation

Rather active monsoon trough persists over the northern and northeastern parts of Thailand. A depression has formed in this trough in the vicinity of the gulf of Tonkin and is moving westward. Copious rains will continue particularly in the northern and northeastern parts during this week.

Northern Part: Northeastern Part: Central Part: Eastern Part: Gulf of Thailand, East Coast:	Throughout the week, almost widespread rains, copious rains particularly in the northern and northeastern parts.
Gulf of Thailand, West Coast:	Throughout the week, scattered showers or thundershowers.
Southern Thailand, West Coast:	Throughout the week, almost widespread rains,
Phra Nakhon & Thonburi:	Throughout the week, almost widespread rains.

Meteorological Department
24 / 8 / 1970

สรุปลักษณะอากาศทั่วไปในรอบสัปดาห์
ตั้งแต่วันที่ ๑๗ – ๒๓ สิงหาคม ๒๕๑๓

๑. ในระหว่างสัปดาห์รองความกดอากาศต่ำพาดผ่านภาคเหนือและภาคตะวันออกเฉียงเหนือของประเทศไทย และมรสุมตะวันตกเฉียงใต้ที่ปกคลุมประเทศไทยมีกำลังแรงขึ้นกว่าสัปดาห์ที่แล้วมา พายุดีเปรสชั่นในทะเลจีนใต้ก่อตัวขึ้นในตอนต้นสัปดาห์ได้เคลื่อนขึ้นฝั่งเวียตนามแล้วเคลื่อนผ่านเข้ามาในภาคตะวันออกเฉียงเหนือ และภาคเหนือของประเทศไทยในตอนกลางสัปดาห์ ลักษณะเช่นนี้ทำให้มีฝนตกชุกหนาแน่นแผ่เป็นบริเวณกว้างในประเทศไทยตอนบนตลอดสัปดาห์ โดยเฉพาะในภาคตะวันออกเฉียงเหนือและภาคเหนือซึ่งมีฝนหนักถึงหนักมากหลายแห่งในแนวที่พายุดีเปรสชั่นเคลื่อนผ่านและมีน้ำท่วมอย่างฉับพลันเป็นบางแห่งในเขตจังหวัดอุดรธานี หนองคาย น่าน เพชรบูรณ์ และพิษณุโลก ปริมาณและการแผ่กระจายของฝนได้ลดน้อยลงในตอนปลายสัปดาห์ สำหรับในภาคใต้ปรากฏว่ามีฝนตกหนาแน่นในระยะครึ่งแรกของสัปดาห์ แต่ฝนได้ลดน้อยลงในระยะครึ่งหลังของสัปดาห์

๒. ในระหว่างสัปดาห์ ปริมาณฝนสูงสุดประจำวันที่ตรวจวัดได้ในภาคต่าง ๆ ของประเทศไทยมีดังนี้.–

ภาคเหนือ	๑๑๑.๐ มม.	ที่ อ.ลี้	จ.ลำพูน	เมื่อวันที่	๑๙ ส.ค.
ภาคตะวันออกเฉียงเหนือ	๑๕๐.๐ "	ที่ อ.ท่าอุเทน	จ.นครพนม	"	๑๘ "
ภาคกลาง	๙๐.๐ "	ที่ อ.ไชโย	จ.อ่างทอง	"	๑๘ "
ภาคตะวันออก	๒๐๔.๕ "	ที่ อ.คลองใหญ่	จ.ตราด	"	๑๗ "
ภาคใต้	๑๔๗.๖ "	ที่ อ.กระบุรี	จ.ระนอง	"	๑๙ "

กรมอุตุนิยมวิทยา

๒๔ ส.ค.๑๓

General Situation

Period 17 - 23 August 1970

1. During the week, the trough of low pressure extended across the northern and northeastern parts of Thailand and the southwest monsoon over Thailand was stronger than the previous week. The tropical depression, developing in the South China Sea in the first part of the week, moved into the Vietnamese coast and moved furtherward into the northeastern and northern parts of Thailand in the middle part of the week. This weather condition caused widespread copious rains over the Upper Thailand throughout the week particularly in the northeast and northern parts where scattered heavy to very heavy rains occurred along the track of depression. Flash floods were reported in some localities of Udon Tha Nong Khai, Nan, Phetchabun and Phitsanulok. The distribution and amount of rainfalls were decreasing during the latter part of the week. In the southern part of Thailand, copious rains occurred in the first half of the week but less rains were recorded in the latter half.

2. During the week the heaviest rainfalls in various parts of Thailand were as follows:-

Northern Part	111.0 mm.	at Lee	on 19	August
Northeastern Part	150.0 "	at Tha Uten	" 18	"
Central Part	90.0 "	at Chaiyo	" 18	"
Eastern Part	204.5 "	at Khlong Yai	" 17	"
Southern Part	147.6 "	at Kraburi	" 19	"

Meteorological Department
24 / 8 / 1970

ข่าวอากาศเพื่อการเกษตรประจำสัปดาห์

เมื่อวันที่ ๑๗ – ๒๓ สิงหาคม มีลักษณะอากาศซึ่งพอสรุปได้ดังต่อไปนี้:-

ในระหว่างสัปดาห์ร่องความกดอากาศต่ำพาดผ่านภาคเหนือและภาคตะวันออกเฉียงเหนือของประเทศไทย และมรสุมตะวันตกเฉียงใต้ที่ปกคลุมประเทศไทยมีกำลังแรงขึ้นกว่าสัปดาห์ที่แล้วมา พายุดีเปรสชั่นในทะเลจีนใต้ที่ก่อตัวขึ้นในตอนต้นสัปดาห์ได้เคลื่อนขึ้นฝั่งเวียดนามแล้วเคลื่อนผ่านเข้ามาในภาคตะวันออกเฉียงเหนือและภาคเหนือของประเทศไทยในตอนกลางสัปดาห์ ลักษณะเช่นนี้ทำให้มีฝนตกชุกหนาแน่นแผ่เป็นบริเวณกว้างในประเทศไทยตอนบนตลอดสัปดาห์โดยเฉพาะในภาคตะวันออกเฉียงเหนือและภาคเหนือซึ่งมีฝนหนักถึงหนักมากหลายแห่งในแนวที่พายุดีเปรสชั่นเคลื่อนผ่าน และมีน้ำท่วมอย่างฉับพลันเป็นบางแห่งในเขตจังหวัดอุดรธานี หนองคาย น่าน เพชรบูรณ์ และพิษณุโลก ปริมาณและการแผ่กระจายของฝนได้ลดน้อยลงในตอนปลายสัปดาห์ สำหรับในภาคใต้ปรากฏว่ามีฝนตกหนาแน่นในระยะครึ่งแรกของสัปดาห์แต่ฝนได้ลดน้อยลงในระยะครึ่งหลังของสัปดาห์

ข้อควรระวัง

ด้วยปรากฏว่าในสัปดาห์ที่แล้วได้มีฝนตกหนักถึงหนักมากหลายแห่งทำให้เกิดน้ำท่วมไร่นาบางจังหวัดในภาคเหนือและภาคตะวันออกเฉียงเหนือ และในสัปดาห์นี้คาดว่าจะยังคงมีฝนตกหนาแน่นต่อไปอีกในภาคทั้งสอง ลักษณะเช่นนี้อาจทำให้เกิดน้ำป่าหลากหรือน้ำท่วมขึ้นได้อีกระยะหนึ่งโดยเฉพาะบริเวณที่ลุ่ม อันจะเป็นเหตุให้โรคสัตว์บางชนิดและศัตรูพืชจำพวกหนอนกระทู้ระบาดแพร่หลายในระยะต่อไป ดังนั้นกสิกรจึงควรระมัดระวัง.

กองอากาศเกษตร กรมอุตุนิยมวิทยา

๒๔ สิงหาคม ๒๕๑๓

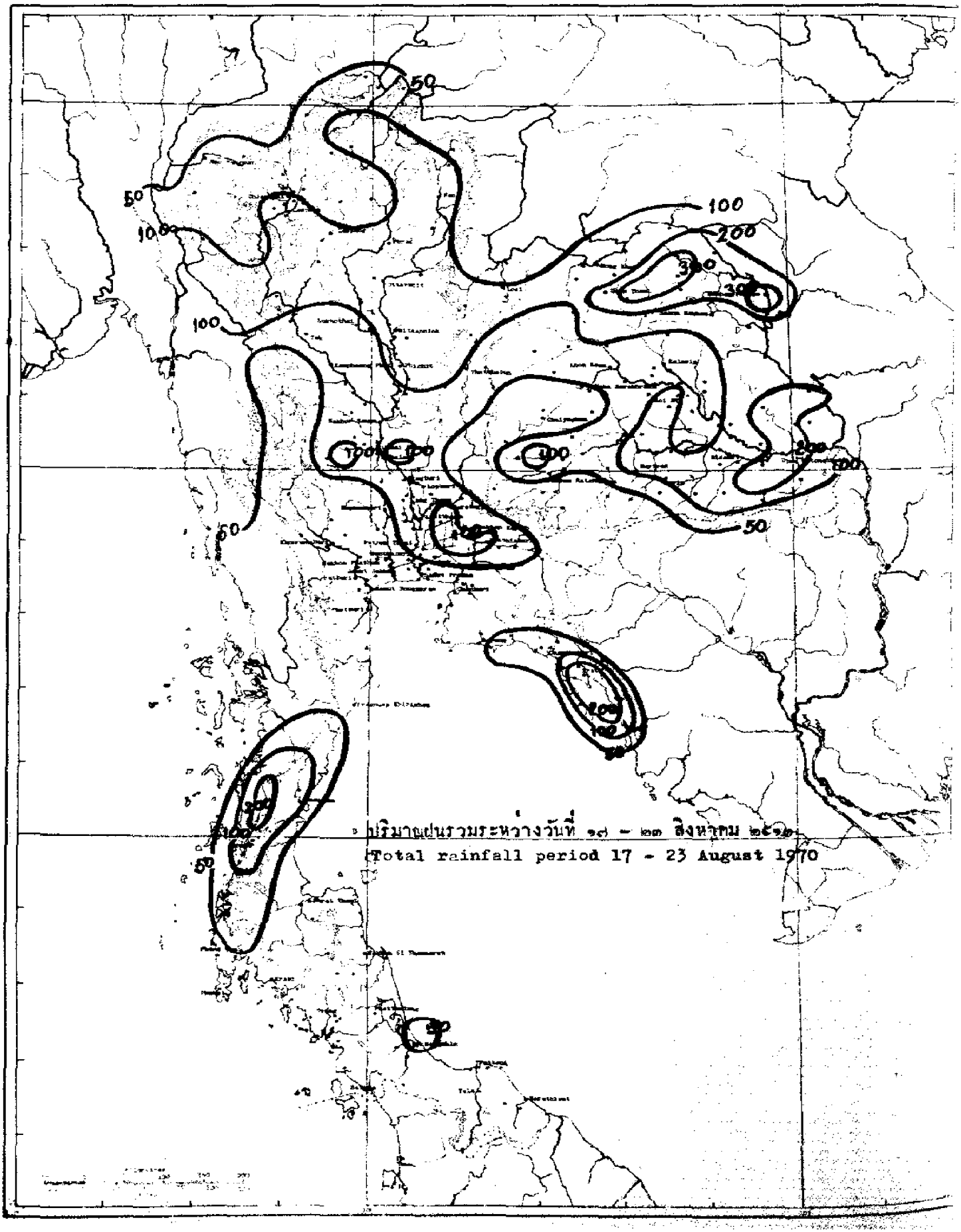

ปริมาณฝนรวมระหว่างวันที่ ๑๗ - ๒๓ สิงหาคม ๒๕๑๓

Total rainfall period 17 - 23 August 1970

สถานีฝน	Station	วันที่และจำนวนน้ำฝนเป็นมิลลิเมตร Date and amount of rainfall in m.m. สิงหาคม August							ฝนรวม มม. Total m.m.	ฝนรวมตั้งแต่ 1 ม.ค. Accumulative rain-fall Since Jan.1	
		17	18	19	20	21	22	23		ฝนจริง Actual	สูง(+)ต่ำ(-) กว่าปกติ Above(+) Below(-) Normal
ภาคเหนือ	Northern Part										
1. จ.เชียงราย	Chiang Rai*	7.1		T	14.2	101.7	10.9	11.7	145.6	1513.2	+363.4
2. อ.แม่สาย	Mae Sai				53.0				53.0	..	
3. อ.เชียงแสน	Chiang Saen		17.8		20.8	14.9			53.5	1236.8	
4. อ.เชียงของ	Chiang Khong		10.0	1.2	3.9	20.0	3.5		38.6	1353.6	
5. อ.แม่จัน	Mae Chan				47.2	16.8	26.4		90.4	2182.0	
6. อ.แม่สรวย	Mae Suai		14.6		34.0	56.0	10.2		116.8	1216.2	
7. อ.เทิง	Thoeng				22.5	97.0	22.7		142.2	1475.2	
8. อ.เชียงคำ	Chiang Kham				12.1	62.8	35.4		110.3	1304.4	
9. อ.พาน	Phan	23.3			56.2	58.9			140.4	..	
10. อ.แม่ใจ	Mae Chai	13.9			5.4	8.1			27.4	702.3	
11. อ.เวียงป่าเป้า	Wiang Pa Pao	14.5			28.3				42.8	..	
12. อ.พะเยา	Phayao		34.3	4.1		4.9			43.3	835.4	
13. จ.แม่ฮ่องสอน	Mae Hong Son*	2.7		22.0	16.2	8.2	14.6	2.4	66.1	861.5	+ 60.7
14. อ.ปาย	Pai			35.0	45.0				80.0	796.0	
15. อ.ขุนยวม	Khun Yuam			65.5					65.5	668.4	
16. อ.แม่สะเรียง	Mae Sariang*	0.2	0.2	78.0	2.0	20.8	0.9	20.6	122.7	889.6	+ 30.7
17. จ.เชียงใหม่	Chiang Mai*	1.2	19.0	38.9	48.1	2.7	2.0	9.7	121.6	1244.6	+500.2
18. อ.ฝาง	Fang			10.0	24.2	26.3	11.2		71.7	939.3	
19. อ.เชียงดาว	Chiang Dao				22.3				22.3	..	
20. อ.แม่แตง	Mae Taeng	0.4		26.6	46.6	6.2	1.7		81.5	982.4	
21. อ.แม่ริม	Mae Rim		8.7	32.4	40.6	7.0	0.6		89.3	1005.3	
22. อ.สันทราย	San Sai	2.0	13.3	23.3	39.6	3.1			91.3	1187.8	
23. อ.ดอยสะเก็ด	Doi Saket		10.8	47.4	34.7				92.9	946.8	
24. อ.สันกำแพง	San Kamphaeng	..	..	..	..	..	..	..	..	..	
25. อ.ฮางดง	Hang Dong	3.9	23.3	67.8	21.2		0.9		117.1	1122.6	
26. อ.สารภี	Saraphi		33.0	14.3	45.5	12.0	10.5		115.3	700.7	
27. อ.สันป่าตอง	San Pa Tong		23.0	62.5	10.5				96.0	..	
28. อ.จอมทอง	Chom Thong		25.9	33.5	32.4				91.8	784.4	
29. อ.ฮอด	Hot	8.6	5.6	43.2	12.1	1.3			70.8	697.6	
30. จ.ลำพูน	Lamphun	6.7	37.4	67.7	5.1				116.9	913.7	..
31. อ.ป่าซาง	Pa Sang	0.6	20.2	48.3					69.1	772.5	
32. อ.ลี้	Li			111.0					111.0	..	
33. จ.ลำปาง	Lampang*	16.2	17.0	49.2	23.5	T	0.9	5.3	112.1	1025.9	+378.8
34. อ.งาว	Ngao	..	..	..	..	..	..	..	..	..	
35. อ.แจ้ห่ม	Chae Hom			64.8	33.2				98.0	..	
36. อ.เกาะคา	Ko Kha	25.6		32.3	12.4				70.3	779.4	
37. อ.สบปราบ	Sop Prap		4.7	57.4	10.6				72.7	751.3	
38. อ.เถิน	Thoen	T	2.3	107.3	24.0				133.4	807.9	
39. อ.แม่ทะ	Mae Tha			102.2	30.2				132.4	..	

สถานีฝน	Station	วันที่และจำนวนน้ำฝนเป็นมิลลิเมตร Date and amount of rainfall in m.m. สิงหาคม August							ฝนรวม m.m. Total m.m.	ฝนรวมตั้งแต่ 1 ม.ค. Accumulative rain-fall Since Jan.1	
		17	18	19	20	21	22	23		ฝนจริง Actual	สูง(+)ต่ำ(-) กว่าปกติ Above(+) Below(-) Normal
40.จ.แพร่	Phrae*	5.6	20.0	44.7	50.6		4.0	31.2	156.1	1066.6	+436.2
41.อ.สอง	Song		74.8	55.7			22.5		153.0	915.1	
42.อ.สูงเม่น	Sung Men	..	..	..	..	..	..	..	..	..	
43.อ.เด่นชัย	Den Chai	25.9	3.2	57.1	46.2	0.1	4.5		137.0	1013.7	
44.จ.น่าน	Nan*	44.8	6.7	11.2	4.6	2.2	24.8	23.8	118.1	1054.2	+277.7
45.อ.ทุ่งช้าง	Thung Chang		3.9	1.2	17.6	12.6	15.6		50.9	943.2	
46.อ.ท่าวังผา	Tha Wang Pha*	T	14.8	2.8	35.1	8.7	19.5	101.5	182.4	1166.6	
47.อ.ปัว	Pua		12.6	21.0	25.6	10.7	47.3		117.2	1167.5	
48.อ.สา	Sa	25.8	2.0	29.0			77.5		134.3	763.8	
49.อ.นาน้อย	Na Noi	30.5		50.5					81.0	861.7	
50.จ.อุตรดิตถ์	Uttaradit*	1.9	27.7	96.5	17.0	1.1	3.7		147.9	1355.7	+389.7
51.อ.ฟากท่า	Pak Tha	25.4	1.5	97.5	24.2				148.6	..	
52.อ.น้ำปาด	Nam Pat	55.7	5.5	81.8					143.0	1093.8	
53.เขื่อนสิริกิติ์	Sirikit Dam*	3.8	24.1	87.8	17.4				133.1	1254.5	
54.อ.ท่าปลา	Tha Pla	32.2		69.5	2.1				103.8	1251.8	
55.อ.ลับแล	Laplae	22.3	6.4	102.4	55.6				186.7	..	
56.จ.ตาก	Tak*		0.3	40.1	22.1	0.4	0.3	11.5	74.7	851.3	+386.7
57.อ.บ้านตาก	Ban Tak			60.5	6.2				66.7	..	
58.อ.แม่สอด	Mae sot*	0.3			6.1	1.1	19.3	33.6	60.4	939.4	-138.0
59.อ.อุ้มผาง	Umphang	..	..	..	..	..	..	..	..	..	
60.จ.สุโขทัย	Sukhothai			80.1	3.2				83.3	..	..
61.อ.สวรรคโลก	Sawankhalok		6.2	78.6	28.4				113.2	..	
62.อ.กงไกรลาศ	Kong Krailat		54.8	78.3					133.1	1229.0	
63.จ.พิษณุโลก	Phitsanulok*	T	8.7	39.4	0.4	8.5	2.4	18.6	78.0	1091.1	+235.4
64.อ.พรหมพิราม	Phrom Phiram	5.0	25.1	40.5					70.6	..	
65.อ.วังทอง	Wang Thong	1.4	26.1	46.5	0.2	12.7	5.1		92.0	805.9	
66.อ.บางกระทุ่ม	Bang Kratum		36.9	34.8		3.6	7.3		82.6	906.9	
67.จ.กำแพงเพชร	Kamphaeng Phet			46.9	14.7				61.6	894.5	+450.6
68.อ.คลองขลุง	Khlong Khlung	..	..	..	..	..	..	..	..	..	
69.อ.ขาณุวรลักษบุรี	Khanu Woralaksaburi				34.6				34.6	1502.2	
70.จ.พิจิตร	Phichit	0.7		15.3		47.0	51.3		114.3	999.3	+174.1
71.อ.สามง่าม	Sam Ngam	..	..	..	..	..	..	..	..	..	
72.อ.ตะพานหิน	Taphan Hin	1.4	12.0				7.0		20.4	649.5	
73.อ.บางมูลนาก	Bang Mun Nak	..	..	..	..	..	..	..	..	724.9	
74.อ.โพทะเล	Pho Thale	..	..	..	..	..	..	..	..	..	
75.จ.เพชรบูรณ์	Phetchabun*	1.9	25.8	15.4	5.3	0.6	T	29.1	78.1	986.9	+217.9
76.อ.หล่มเก่า	Lom Kao	17.0	63.5	49.0		1.0			130.5	907.2	
77.อ.หล่มสัก	Lom Sak*	1.9	0.5	65.9	7.0	1.7	3.3		80.3	743.5	
78.อ.วนแดน	Chon Daen	16.7	34.4	67.2	4.4				122.7	991.5	
79.อ.หนองไผ่	Nong Phai	2.2	12.2	15.2		1.5			31.1	1022.4	
80.อ.วิเชียรบุรี	Wichian Buri*	4.6	21.0	13.3		1.9	0.5	11.4	52.7	1065.9	

สถานีฝน	Station	วันที่และจำนวนน้ำฝนเป็นมิลลิเมตร Date and amount of rainfall in m.m. สิงหาคม August							ฝนรวม ม.ม. Total m.m.	ฝนรวมตั้งแต่ 1 ม.ค. Accumulative rain-fall Since Jan. 1	
		17	18	19	20	21	22	23		ฝนจริง Actual	สูง(+)ต่ำ(-)กว่าปกติ Above(+) Below(-) Normal
ภาคตะวันออกเฉียงเหนือ	Northeastern Part										
1.จ.เลย	Loei*	17.8	27.1	46.4	1.3	T	0.7	8.3	101.6	1153.5	+260.6
2.อ.เชียงคาน	Chiang Khan	10.2	10.3	35.1	20.0		2.3		77.9	1254.6	
3.อ.ท่าลี่	Tha Li	9.6	14.5	61.0	3.8				88.9	..	
4.อ.ด่านซ้าย	Dan Sai	6.4	39.2	97.8	9.6				153.0	..	
5.อ.วังสพุง	Wang Saphung	13.0	49.2	38.4					100.6	..	
6.จ.หนองคาย	Nong Khai*	9.0	20.5	25.4		53.5	18.2	24.0	150.6	1553.6	+442.2
7.อ.ศรีเชียงใหม่	Si Chiang Mai	86.7	13.8	13.5	1.6	12.4			128.0	1795.0	
8.อ.โพนพิสัย	Phon Phisai	16.5	45.3	30.0		11.4	56.5		159.7	1896.5	
9.อ.ท่าบ่อ	Tha Bo	7.7	23.2	21.9	2.5				55.3	1052.3	
10.จ.อุดรธานี	Udon Thani*	36.7	76.5	72.4		4.6	6.0	8.4	204.6	1571.6	+725.1
11.อ.เพ็ญ	Phen	17.8	59.5	25.5					102.8	1087.5	
12.อ.หนองหาน	Nong Han	81.0	92.0	75.0					248.0	..	
13.จ.สกลนคร	Sakon Nakhon*	12.1	86.0	18.7	5.7	4.7	44.9	25.1	197.2	1237.1	+153.7
14.อ.วานรนิวาส	Wanon Niwat	30.0	135.5	45.5		9.0	137.0		357.0	1642.1	
15.อ.สว่างแดนดิน	Sawang Daen Din	39.2	121.1	72.2		14.9			247.4	1519.1	
16.อ.พรรณานิคม	Phanna Nikhom	37.6	92.4	31.5	5.3	24.1	30.4		221.3	..	
17.จ.นครพนม	Nakhon Phanom*	14.0	129.2	6.5	22.8	32.9	72.6	47.6	327.6	1968.8	+350.7
18.อ.บ้านแพง	Ban Phaeng	10.9	122.0	74.2	52.8				259.9	2150.1	
19.อ.ท่าอุเทน	Tha Uten	20.3	150.0	43.2					213.5	1853.6	
20.อ.นาแก	Na Kae	26.5	74.2	20.6	7.3				128.6	1235.1	
21.อ.ธาตุพนม	That Phanom	3.6	85.4	41.5	13.2				143.7	1159.3	
22.อ.มุกดาหาร	Mukdahan*	36.8	70.5	6.7	0.1	3.1	24.7	10.8	152.7	1243.7	+302.5
23.จ.กาฬสินธุ์	Kalasin	29.8	17.4	2.4	T		4.3		53.9	1345.7	+337.3
24.อ.ยางตลาด	Yang Talat	27.3	13.7	4.5	T		3.7		49.2	929.9	
25.อ.สหัสขันธ์	Sahatsakhan		33.8	10.6					44.6	969.0	
26.อ.กมลาไสย	Kamalasai	54.6	18.5	10.7					83.6	1015.0	
27.จ.ร้อยเอ็ด	Roi Et*	23.9	22.6	12.8	6.0		30.8	5.0	101.0	909.6	+ 0.7
28.อ.โพนทอง	Phon Thong	..	..	..	..	..	..	..	..	..	
29.อ.ธวัชบุรี	Thawatchaburi	21.2	27.4	15.6					64.2	..	
30.อ.อาจสามารถ	At Samat	20.5	35.8						56.3	989.6	
31.อ.เสลภูมิ	Selaphum	18.5	2.6	1.8					22.9	778.4	
32.อ.จตุรพักตรพิมาน	Chaturaphak Phiman	..	..	..	..	..	..	..	..	..	
33.อ.เกษตรวิสัย	Kaset Wisai	113.5		16.0					129.5	1047.5	
34.อ.ศรีมโหสถ	Phanom Phrai	40.5							40.5	..	
35.อ.สุวรรณภูมิ	Suwannaphum	43.0	27.5	10.8	1.3	1.2	2.1		85.9	633.8	
36.จ.มหาสารคาม	Maha Sarakham	16.4	24.2	4.1	5.2	T			49.9	818.8	+ 21.0
37.อ.โกสุมพิสัย	Kosum Phisai*	50.0	21.4	3.3	2.3		4.5		81.5	699.1	
38.อ.บรบือ	Borabu	37.3	31.6	11.1	3.0		10.8		93.8	822.0	
39.อ.พยัคฆภูมิพิสัย	Phayakkhaphum Phisai			9.8					9.8	727.2	
40.จ.ขอนแก่น	Khon Kaen*	29.8	11.0	15.0			0.1	6.2	61.9	935.5	+157.1

สถานีฝน	Station	วันที่และจำนวนน้ำฝนเป็นมิลลิเมตร Date and amount of rainfall in m.m. ตั้งแต่ August							ฝนรวม ม.ม. Total m.m.	ฝนรวมตั้งแต่ 1 ม.ค. Accumulative rain-fall Since Jan.1	
		17	18	19	20	21	22	23		ฝนจริง Actual	สูง(+)ต่ำ(-)กว่าปกติ Above(+) Below(-) Normal
41.อ.ภูเวียง	Phu Viang	7.9	17.5	23.8		4.6			53.8	813.3	
42.อ.ชุมแพ	Chum Phae			5.2			10.3		15.5	597.7	
43.อ.มัญจาคีรี	Mancha Khiri	..	..	..	..	..	..	..	..	..	
44.อ.ชนบท	Chonnabot*	13.5	13.7						27.2	743.8	
45.อ.บ้านไผ่	Ban Phai	14.4		1.8			0.5		16.7	729.4	
46.อ.พล	Phon	4.3	20.5			8.6			33.4	740.9	
47.จ.ชัยภูมิ	Chaiyaphum*	6.6	10.7	2.7		20.8		5.2	46.0	705.8	+164.4
48.อ.ภูเขียว	Phu Khiao	38.0	15.8	4.5					58.3	665.2	
49.อ.คอนสวรรค์	Khon Sawan	5.4	8.1	3.2					16.7	765.9	
50.อ.จัตุรัส	Chatturat		T	T					T	722.2	
51.อ.บำเหน็จณรงค์	Bamnet Narong	20.5	27.5						48.0	..	
52.จ.นครราชสีมา	Nakhon Ratchasima*	10.2	16.3	T	0.1	2.0		17.5	46.1	649.6	+ 17.2
53.อ.บัวใหญ่	Bua Yai		25.8	3.6					29.4	919.1	
54.อ.คง	Khong	3.5	25.8	4.5	5.9				39.7	1215.6	
55.อ.ด่านขุนทด	Dan Khun Thot	19.6		12.0		47.2			78.8	..	
56.อ.โนนไทย	Non Thai		105.3			32.6			137.9	995.8	
57.อ.โนนสูง	Non Sung	32.0	23.8		16.4				72.2	615.5	
58.อ.พิมาย	Phimai	4.1	25.5			26.8			56.4	985.0	
59.อ.สีคิ้ว	Sikhiu	2.1	6.9			5.8			14.8	669.3	
60.อ.สูงเนิน	Sung Noen					26.3			26.3	..	
61.อ.ปักธงชัย	Phak Thong Chai	4.5	19.3			10.1			33.9	723.8	
62.อ.โชคชัย	Chok Chai*	3.8	22.3	0.1		6.5			32.7	742.3	
63.อ.ครบุรี	Khon Buri	7.8	3.8	1.4					13.0	744.1	
64.จ.บุรีรัมย์	Buri Ram	102.4	30.8						133.2	..	..
65.อ.พุทไธสง	Phutthaisong	8.5	38.0	20.2	13.2				79.9	..	
66.อ.สตึก	Satuk	68.5	35.8						104.3	968.2	
67.อ.ลำปลายมาศ	Lam Plai Mat	15.8	34.6						50.4	723.6	
68.อ.นางรอง	Nang Rong*	12.0	17.7	0.3	T	T	6.2		36.2	676.2	
69.จ.สุรินทร์	Surin*	33.1	34.8	2.3		4.2	0.1	31.1	105.6	1179.4	+468.9
70.อ.รัตนบุรี	Rattanaburi	105.6	81.2						186.8	793.5	
71.อ.ท่าตูม	Tha Tum*	98.7	65.5	6.4	3.5			4.2	178.1	836.9	
72.อ.ศีขรภูมิ	Sikhoraphum	53.8	50.8	18.8					123.4	932.5	
73.อ.ปราสาท	Prasat	29.7	5.9	3.5	1.2				40.3	955.3	
74.อ.สังขะ	Sangkha	47.5	10.3				85.4		143.2	..	
75.จ.ศรีสะเกษ	Si Sa Ket	65.1	69.0	30.1					164.2	1074.0	+254.7
76.อ.ราษีไศล	Rasi Salai	82.2	55.0						137.2	743.7	
77.อ.อุทุมพรพิสัย	Uthumphon Phisai	103.3	104.5	25.6					233.4	627.5	
78.อ.กันทรารมย์	Kanthararom	105.6	122.0		13.5	7.9	25.9		274.9	1069.1	
79.อ.ขุขันธ์	Khukhan	108.5	25.6	22.3			15.0		171.4	804.1	
80.อ.กันทรลักษ์	Kantharalak	40.0	45.0						85.0	..	
81.จ.อุบลราชธานี	Ubon Ratchathani*	48.6	141.1	9.5	T	9.5	23.4	1.5	231.6	1401.7	+242.3

สถานีฝน	Station	วันที่และจำนวนน้ำฝนเป็นมิลลิเมตร Date and amount of rainfall in m.m. สิงหาคม August							ฝนรวม มม. Total m.m.	ฝนรวมตั้งแต่ 1 ม.ค. Accumulative rain-fall Since Jan. 1	
		17	18	19	20	21	22	23		ฝนจริง Actual	สูง(+)ต่ำ(-) กว่าปกติ Above(+) Below(-) Normal
82.อ.เขมราฐ	Khemarat	99.0	110.0	4.7	3.0	2.5	18.0		236.2	1064.6	
83.อ.อำนาจเจริญ	Amnat Charoen	99.5	110.0	23.3					232.8	1146.8	
84.อ.ยโสธร	Yasothon	17.2	34.6	5.6			7.9		65.3	..	
85.อ.ค้าเขื่อนแก้ว	Kham Khuan Kaeo	..	..	..	..	..	..	..	..	..	
86.อ.ตระการพืชผล	Trakan Phutphon	51.8	136.6	8.4	6.9	3.9	10.8		218.4	1339.4	
87.อ.มหาชนะชัย	Maha Chana Chai	28.8	60.8	4.1			2.5		96.2	939.2	
88.อ.เขื่องใน	Khuang Nai	57.7	74.8	14.6			9.6		156.7	779.5	
89.อ.โขงเจียม	Khong Chiam	64.2	49.5	3.2	1.6		37.5		158.0	1354.0	
90.อ.เดชอุดม	Det Udom	49.5	87.9	6.9		18.3	18.5		181.1	1193.7	
ภาคกลาง	Central Part										
1.จ.นครสวรรค์	Nakhon Sawan*	16.6	4.3	1.8	1.8		T	11.1	35.6	1085.1	4390.5
2.อ.บรรพตพิสัย	Banphot Phisai	28.8	16.8	31.4	2.7		T		79.5	973.4	
3.อ.ตากฟ้า	Takhli	34.5			32.4				66.9	1266.3	
4.อ.ลาดยาว	Lat Yao	2.4	2.1			2.3			6.8	552.0	
5.อ.ชุมแสง	Chumsaeng	6.5	14.2	3.7	1.8	0.5	0.2		26.9	473.9	
6.อ.หนองบัว	Nong Bua	43.0	8.0						51.0	..	
7.อ.ท่าตะโก	Tha Tako	12.5					32.6		45.1	900.5	
8.อ.พยุหะคีรี	Phayuha Khiri	..	..	..	..	..	..	..	..	..	
9.จ.อุทัยธานี	Uthai Thani	68.1					14.1		82.2	..	..
10.อ.สว่างอารมณ์	Sawang Arom	72.8							72.8	..	
11.อ.หนองฉาง	Nong Chang	52.4			5.2	8.3	46.7		112.6	1307.5	
12.อ.ทัพทัน	Thab Than	58.9			4.3	1.9			65.1	1049.0	
13.อ.หนองขาหย่าง	Nong Khayang	35.0							35.0	850.9	
14.อ.บ้านไร่	Ban Rai					35.2			35.2	1097.2	
15.จ.ชัยนาท	Chainat	14.3	4.1		30.0		10.0		58.4	824.2	+ 96.0
16.อ.มโนรมย์	Manorom	79.8	3.5		14.7		11.4		109.4	1035.2	
17.อ.วัดสิงห์	Wat Sing	34.4	5.2		7.5		16.2		63.3	905.7	
18.จ.สิงห์บุรี	Sing Buri						8.3		8.3	987.4	+533.4
19.อ.อินทร์บุรี	In Buri	35.3					48.5		83.8	..	
20.อ.บางระจัน	Bang Rachan	23.8	2.0	0.4			2.8		29.0	997.8	
21.อ.พรหมบุรี	Phrom Buri	14.1	6.2		0.8		19.0		40.1	1098.2	
22.จ.ลพบุรี	Lopburi*	40.6	2.9	T		5.4	28.6	3.2	80.7	962.9	+204.6
23.อ.บ้านหมี่	Ban Mi		5.3						5.3	..	
24.อ.ชัยบาดาล	Chai Badan	3.4	29.2	3.2		10.3	0.1		46.0	798.0	
25.อ.บัวชุม	Bua Chum*	4.0	50.3	5.9	T	3.6			63.9	618.7	
26.อ.ท่าวุ้ง	Tha Wung	10.8	2.9				7.1		20.8	930.8	
27.อ.โคกสำโรง	Khok Samrong	20.2							20.2	..	
28.จ.สุพรรณบุรี	Suphan Buri*	0.5	36.6	1.1		5.8	2.1	0.8	46.9	788.2	+108.2
29.อ.ดอนเจดีย์	Don Chedi			12.6					12.6	431.8	
30.อ.เดิมบางนางบวช	Doembang Nangbuat		30.7						30.7	620.4	
31.อ.สามชุก	Sam Chuk	..	..	..	..	..	..	..	..	..	

สถานีฝน	Station	วันที่และจำนวนน้ำฝนเป็นมิลลิเมตร Date and amount of rainfall in m.m. สิงหาคม August							ฝนรวม ม.ม. Total m.m.	ฝนรวมตั้งแต่ 1 ม.ค. Accumulative rai-fall Since Jan.1	
		17	18	19	20	21	22	23		ฝนจริง Actual	สูง(+)ต่ำ(-) กว่าปกติ Above(+) Below(-) Normal
32.อ.ศรีประจันต์	Si Prachan	..	..	..	..	..	..	..	..	..	
33.อ.บางปลาม้า	Bang Pla Ma		20.3						20.3	477.2	
34.อ.สองพี่น้อง	Song Phi Nong		7.5						7.5	..	
35.จ.อ่างทอง	Ang Thong		32.0			8.0			40.0	845.1	+ 24.2
36.อ.โพธิ์ทอง	Pho Thong		8.1		4.4				12.5	735.1	
37.อ.ไชโย	Chaiyo		90.0						90.0	..	
38.อ.วิเศษชัยชาญ	Wiset Chai Chan		35.3		11.9				47.2	..	
39.อ.ป่าโมก	Pa Mek		59.6						59.6	918.3	
40.จ.สระบุรี	Saraburi	81.2	9.9		7.8	52.3			151.2	2063.3	+1092.6
41.อ.พระพุทธบาท	Phra Phutthabat	39.0	4.8		10.1				53.9	..	
42.อ.บ้านหมอ	Ban Mo		65.5						65.5	..	
43.อ.หนองแค	Nong Khae	4.5	88.4		40.6				133.5	1139.4	
44.อ.แก่งคอย	Kaeng Khoi	54.5	6.4		9.2	6.1	4.8		81.0	976.5	
45.จ.พระนครศรีอยุธยา	Ayutthaya	9.0	7.1		18.2				34.4	..	..
46.อ.ท่าเรือ	Tha Rua	7.5	28.2		2.4	48.1			86.2	895.7	
47.อ.ผักไห่	Phak Hai		27.6						27.6	792.8	
48.อ.บางบาล	Bang Ban	3.8	62.4		5.3		3.5		75.0	1283.8	
49.อ.บางไทร	Bang Sai	8.8							8.8	1162.0	
50.อ.เสนา	Sena		43.5		1.7				45.2	..	
51.อ.บางปะอิน	Bang Pa-in		20.3						20.3	986.8	
52.จ.ปทุมธานี	Pathum Thani	T	7.3	T	3.4	64.2			74.9	1141.0	+238.8
53.อ.ธัญบุรี	Thanyaburi		7.4			50.5			57.9	1055.6	
54.อ.รังสิต	Rangsit	6.3	6.9			58.7			71.9	1227.8	
55.จ.นนทบุรี	Nonthaburi		8.4						8.4	..	..
56.อ.บางบัวทอง	Bang Bua Thong	1.2	2.7	0.3		28.4			32.6	841.4	
57.จ.ธนบุรี	Thon Buri			0.5	3.9				4.6	859.6	+185.2
58.อ.บางขุนเทียน	Bang Khun Thian	..	..	..	..	..	..	..	..	..	
59.อ.ตลิ่งชัน	Taling Chan	..	..	..	..	..	..	..	..	..	
60.จ.พระนคร	Phra Nakhon*	3.1	1.1	1.4	T	1.3		T	6.9	1149.8	+321.6
61.สนามบินดอนเมือง	Don Muang air-port*	0.4	4.3	0.1	1.6	58.6			65.0	1169.0	+260.9
62.อ.บางเขน	Bang Khen*	0.9	3.3	0.1	T	12.9		1.3	18.5	942.2	
63.อ.มีนบุรี	Min Buri		3.1						3.1	..	
64.อ.ลาดกระบัง	Lat Krabang	..	..	..	..	..	..	..	..	..	
65.ศูนย์วิจัยบางนา	Bang Na*	1.7	2.2	0.7	0.1			T	4.7	774.8	
66.จ.กาญจนบุรี	Kanchanaburi*	T	2.4	1.2	0.4	36.4			40.4	707.1	+111.1
67.เหนือเขื่อนศรีนครินทร์	Filok	..	..	..	..	..	..	..	..	..	
68.อ.สังขละบุรี	Sangkhla Buri	..	..	..	..	..	..	..	..	..	
69.อ.ทองผาภูมิ	Thong Pha Phum*	3.2	8.7	19.8	7.0	10.9		9.8	59.4	1122.4	
70.อ.ศรีสวัสดิ์	Si Sawat	..	..	..	..	..	..	..	..	..	
71.อ.บ่อพลอย	Bo Phloi	..	..	..	..	..	..	..	..	..	
72.อ.ไทรโยค	Sai Yok	..	..	..	..	..	..	..	..	..	

สถานีฝน	Station	วันที่และจำนวนน้ำฝนเป็นมิลลิเมตร Date and amount of rainfall in m.m. สิงหาคม August							ฝนรวม ม.ม. Total m.m.	ฝนรวมตั้งแต่ 1 ม.ค. Accumulative rain-fall Since Jan.1	
		17	18	19	20	21	22	23		ฝนจริง Actual	สูง(+)ต่ำ(-) กว่าปกติ Above(+) Below (-) Normal
73.อ.พนมทวน	Phanom Thuan	..	..	..	..	..	..	..	..	..	
74.อ.ท่าม่วง	Tha Muang				7.4	14.5			21.9	555.8	
75.อ.ท่ามะกา	Tha Maka	..	..	..	..	..	..	..	..	..	
76.จ.นครปฐม	Nakhon Pathom		6.2		1.1		22.7		30.0	907.0	+185.2
77.อ.กำแพงแสน	Kamphaeng Saen	..	..	..	..	..	..	..	..	..	
78.อ.นครชัยศรี	Nakhon Chaisi					4.6	4.9		9.5	..	
79.จ.ราชบุรี	Ratchaburi						23.6		23.6	581.5	
80.อ.บ้านโป่ง	Ban Pong		T		13.3	5.5			18.8	609.7	
81.อ.โพธาราม	Photharam		4.1		5.1				9.2	734.2	- 19.3
82.อ.ดำเนินสดวก	Damnoen Saduak								0.0	366.1	
83.อ.ปากท่อ	Pak Tho					28.0			28.0	786.2	
84.จ.สมุทรสงคราม	Samut Songkham					18.9			18.9	539.2	- 27.1
85.อ.บางคนที	Bang Khonthi	..	..	..	..	..	..	..	..	..	
86.อ.อัมพวา	Amphava		1.5		3.2	21.0			25.7	557.9	
87.จ.สมุทรสาคร	Samut Sakhon	T	4.1	0.5		15.2			19.8	775.4	- 17.1
88.จ.สมุทรปราการ	Samut Prakan		0.6	0.3					0.9	803.1	-123.7
89.อ.พระประแดง	Phra Pradaeng	..	..	..	..	..	..	..	..	..	
90.อ.บางพลี	Bang Phli								0.0	982.3	
<u>ภาคตะวันออก</u>	<u>Eastern Part</u>										
1.จ.นครนายก	Nakhon Nayok	14.4	21.9			25.6	1.4		61.3	906.6	-432.3
2.อ.บ้านนา	Ban Na	43.4	44.8	40.8		46.8			175.8	1457.7	
3.อ.ปากพลี	Pak Phli		44.3			13.5			57.8	2064.4	
4.จ.ปราจีนบุรี	Prachin Buri*	43.2	35.0		2.2	21.2	1.0	11.2	113.8	1885.6	+616.8
5.อ.บ้านสร้าง	Ban Sang		23.2						23.2	1086.1	
6.อ.ศรีมหาโพธิ	Si Maha Phot	45.1	28.2		1.3				74.6	1428.9	
7.อ.กบินทร์บุรี	Kabin Buri	21.6	28.3	0.4	8.2	0.6	11.7		70.8	1203.4	
8.อ.สระแก้ว	Sakaeo	7.6	28.5	1.4	10.2		0.6		48.3	965.2	
9.อ.วัฒนานคร	Watthana Nakhon	3.9	17.4	7.0	0.6	6.1	12.7		47.9	956.2	
10.อ.อรัญประเทศ	Aranyaprathet*	3.2	7.4	0.3	1.0	17.6	T	13.4	42.9	735.1	-291.5
11.จ.ฉะเชิงเทรา	Chachoengsao	..	..	..	..	..	..	..	..	..	..
12.อ.บ้านโพธิ์	Ban Pho	..	..	..	..	..	..	..	..	..	
13.จ.ชลบุรี	Chon Buri*	1.5	3.8	2.2	T	T	1.0	0.7	9.2	790.0	- 49.7
14.อ.พานทอง	Phan Thong	2.9	1.2						4.0	916.0	
15.อ.พนัสนิคม	Phanat Nikhom	..	..	..	..	..	..	..	..	..	
16.อ.บ้านบึง	Ban Bung		5.8		T				5.8	798.7	
17.อ.เกาะสีชัง	Ko Sichang*	0.5	1.3	T		0.6		8.7	11.1	741.4	
18.อ.ศรีราชา	Si Racha	..	..	..	..	..	..	..	..	..	
19.อ.สัตหีบ	Sattahip*		7.3		0.3				7.6	1106.7	+450.8
20.จ.ระยอง	Rayong*		20.2	10.6	2.3	11.4			44.7	1254.3	+522.8
21.อ.บ้านค่าย	Ban Khai		4.3						4.3	1234.2	
22.อ.แกลง	Klaeng	T	33.2	T	13.5	4.0			52.7	1447.0	

สถานีฝน	Station	วันที่และจำนวนน้ำฝนเป็นมิลลิเมตร Date and amount of rainfall in m.m. สิงหาคม August							ฝนรวม m.m. Total m.m.	ฝนรวมตั้งแต่ 1 ม.ค. Accumulative rain-fall Since Jan.1	
		17	18	19	20	21	22	23		ฝนจริง Actual	สูง(+)ต่ำ(-) กว่าปกติ Above(+) Below(-) Normal
23.จ.จันทบุรี	Chanthaburi*	7.5	18.0	17.2	7.8	7.8	6.4	13.4	78.1	2424.0	+406.9
24.อ.ท่าใหม่	Tha Mai	4.3	43.3	2.4			14.8		64.8	2186.9	
25.อ.มะขาม	Makham	..	..	..	..	..	..	..	..	..	
26.อ.ขลุง	Khlung	..	..	..	..	..	..	..	..	..	
27.จ.ตราด	Trat	38.6	73.6	32.4	29.3		26.2		200.1	3859.4	+1405.5
28.อ.เขาสมิง	Khao Saming	100.5	70.4	10.4	20.5				201.8	2790.1	
29.อ.แหลมงอบ	Laem Ngop*	37.2	19.3	7.0					63.5	..	
30.อ.คลองใหญ่	Khlong Yai*	204.5	36.4	19.0	26.9		1.4	5.6	293.8	4082.9	+976.5
ภาคใต้	Southern Part										
1.จ.เพชรบุรี	Phetchaburi	..	..	..	..	..	..	..	..	..	..
2.อ.บ้านแหลม	Ban Laem	0.6			0.3	0.6			1.5	652.5	
3.อ.บ้านลาด	Ban Lat					18.9			18.9	628.6	
4.อ.ชะอำ	Cha-am				4.2				4.2	473.2	
5.จ.ประจวบคีรีขันธ์	Prachuap Khiri Khan*	9.9	19.0	10.6	0.9	0.2		T	40.6	917.0	+358.9
6.อ.กุยบุรี	Kui Buri	..	..	..	..	..	..	..	..	..	
7.อ.หัวหิน	Hua Hin*	0.2	1.8	0.3	2.4	11.7			16.4	525.9	+ 32.6
8.จ.ชุมพร	Chumphon*	13.7	49.2	108.5	9.4	6.2	T		187.0	1153.5	+ 54.8
9.อ.ท่าแซะ	Tha Sae	13.6	60.6	56.0	6.5				136.7	1234.2	
10.อ.สวี	Sawi		31.5	45.5	14.8				91.8	652.1	
11.อ.หลังสวน	Lang Suan	9.0	18.2	19.0					46.2	824.6	
12.จ.สุราษฎร์ธานี	Surat Thani	7.5	8.7	6.4		16.5	3.1		42.2	910.8	+232.7
13.อ.ไชยา	Chaiya	..	..	..	..	..	..	..	..	..	
14.อ.เกาะสมุย	Ko Samui*	16.7	4.6	1.8	3.3	0.5		0.2	27.1	1327.9	
15.อ.พุนพิน	Phunphin	5.9	6.1	5.3					17.3	..	
16.อ.บ้านนาสาร	Ban Na San	..	..	..	..	..	..	..	..	..	
17.จ.นครศรีธรรมราช	Nakhon Si Thammarat*	T	1.5	0.1	5.6	0.1	6.0	2.8	15.0	1189.9	+ 76.3
18.อ.ฉวาง	Sichon						3.3		3.3	1075.8	
19.อ.ท่าศาลา	Tha Sala								0.0	1080.2	
20.อ.ฉวาง	Chawang				12.5		19.2		31.7	941.2	
21.อ.ทุ่งสง	Thung Song	..	..	..	..	..	..	..	..	..	
22.อ.ร่อนพิบูลย์	Ron Phibun		1.9						1.9	..	
23.อ.ปากพนัง	Pak Phanang								0.0	..	
24.จ.พัทลุง	Phatthalung		2.6			16.6			19.2	968.2	+ 97.2
25.อ.เขาชัยสน	Khao Chaison								0.0	..	
26.จ.สงขลา	Songkhla*			T		8.6	T	58.9	67.5	765.9	+ 89.5
27.อ.รัตภูมิ	Rattaphum								0.0	996.3	
28.อ.หาดใหญ่	Hat Yai								0.0	838.7	
29.อ.สะเดา	Sadao	13.2							13.2	778.6	
30.จ.ปัตตานี	Pattani*					6.0	12.8	2.0	20.8	713.8	+212.6
31.อ.หนองจิก	Nong Chik								0.0	..	
32.อ.ยะหริ่ง	Yaring								0.0	..	

สถานีฝน	Station	วันที่และจำนวนน้ำฝนเป็นมิลลิเมตร Date and amount of rainfall in m.m. สิงหาคม August							ฝนรวม มม. Total m.m.	ฝนรวมตั้งแต่ 1 ม.ค. Accumulative rain-fall Since Jan.1	
		17	18	19	20	21	22	23		ฝนจริง Actual	สูง(+)ต่ำ(-) กว่าปกติ Above(+) Below(-) Normal
33.จ.ปัตตานี	Pattani					3.0			3.0	..	
34.จ.ยะลา	Yala					2.6	9.2		11.8	1179.8	..
35.จ.เบตง	Betong					33.5	27.6		61.5	1665.7	
36.จ.บันตังสตา	Bannang Satar						14.5		14.5	989.4	
37.จ.นราธิวาส	Narathiwat*					0.8	29.8	1.5	32.1	609.8	-877.8
38.จ.ยี่งอ	Yi-ngo	..	..	..	..	..	..	..	..	..	
39.จ.รามัน	Raman					40.0			40.0	907.1	
40.จ.ตากใบ	Tak Bai			7.5					7.5	535.0	
41.จ.ระนอง	Ranong*	33.7	78.4	36.5	10.6	T			159.2	3305.3	+255.5
42.จ.กระบุรี	Kra Buri	53.6	48.3	147.6					249.5	..	
43.จ.พังงา	Phangnga	7.8	21.5	30.4					59.7	2079.1	+482.9
44.จ.กะปง	Kapong	29.9	12.0	29.8					71.7	2508.4	
45.จ.ตะกั่วป่า	Takua Pa	8.6	16.1	17.2					41.9	2741.7	
46.จ.พาบาเหนือง	Thai Muang		17.9						17.9	2008.2	
47.จ.ตะกั่วทุ่ง	Takua Thung	7.7	11.5	27.2					46.4	1890.6	
48.จ.ภูเก็ต	Phuket*						4.4	3.6	8.0	1438.5	+ 66.1
49.สนามบินภูเก็ต	Phuket Air-port*	4.4	T	T		4.7		3.8	12.9	1728.3	
50.จ.ถลาง	Thalang	..	..	..	..	..	..	..	..	..	
51.จ.กระบี่	Krabi	..	..	..	..	..	..	..	..	..	
52.จ.อ่าวลึก	Ao Luk	1.0	7.5	0.5					9.0	..	
53.จ.คลองท่อม	Khlong Tom	16.1	6.5				7.3		29.9	1490.5	
54.สนามบินตรัง	Trang Air-port*		19.5	10.8			0.3	5.9	36.5	1317.6	-113.3
55.จ.สิเกา	Sikao	T	13.3	3.3			8.2		24.8	1520.6	
56.จ.ย่านตาขาว	Yan Ta Khao	..	..	..	..	..	..	..	..	..	
57.จ.ปะเหลียน	Palian	T	2.1	10.8	2.4	4.9	8.9		29.1	1428.8	
58.จ.สตูล	Satun	..	..	..	..	..	..	..	..	..	
59.จ.ทุ่งหว้า	Thung Wa	..	..	..	..	..	..	..	..	..	
60.จ.ละงู	Langu	..	..	..	..	..	..	..	..	..	

[illegible]	ช่องว่าง ไม่มีฝนตก	[illegible]	Blank No rain
*	สถานีตรวจอากาศ	*	Synoptic Station
T	มีฝนตกแต่วัดไม่ได้	T	Trace
..	ไม่มีรายงาน	..	No report

อุณหภูมิสูงสุดและต่ำสุดประจำวันที่ ๑๗ — ๒๓ สิงหาคม ๒๕๑๓

Daily Max. and Min. Temperature 17 - 23 August 1970

สถานี	Station	อุณหภูมิสูงสุดและต่ำสุดเป็นองศา ซ. Max. and Min. Temperature in degree C.							เฉลี่ยสูงสุดต่ำสุด Average Max. Min.	เฉลี่ยในสัปดาห์ Weekly Mean	ค่าปรกติประจำเดือน Monthly Norma
		17	18	19	20	21	22	23			
ภาคเหนือ	**Northern Part**										
1.จ.เชียงราย	Chiang Rai	30.7 22.5	30.6 22.0	30.7 21.7	30.0 24.3	30.3 22.6	30.5 20.8	26.7 21.8	29.9 22.2	26.1	26.1
2.จ.แม่ฮ่องสอน	Mae Hong Son	31.0 24.3	31.2 23.4	31.5 24.3	28.0 23.4	31.5 23.5	31.5 23.8	31.6 23.3	30.9 23.7	27.3	26.9
3.จ.เชียงใหม่	Chiang Mai	32.0 23.6	28.7 24.3	31.0 23.3	25.3 22.7	31.7 22.9	30.5 23.3	27.6 23.8	29.5 23.4	26.5	27.0
4.จ.น่าน	Nan	33.6 25.2	33.0 22.3	27.7 25.1	30.6 23.9	31.0 24.2	31.7 24.9	25.4 22.7	30.4 24.0	27.2	27.6
5.อ.ท่าวังผา	Tha Wang Pha	32.4 23.7	29.9 24.0	28.6 22.9	29.6 23.1	29.0 24.0	31.4 24.4	25.1 23.0	29.4 23.6	26.5	..
6.จ.ลำปาง	Lampang	33.5 24.4	29.6 22.6	29.2 23.5	29.8 23.1	32.6 23.4	31.3 23.9	28.9 23.6	30.7 23.5	27.1	27.8
7.อ.แม่สะเรียง	Mae Sariang	30.8 23.2	29.2 23.6	28.8 23.8	28.3 22.8	29.8 23.4	29.4 23.0	30.0 23.1	29.5 23.3	26.4	26.8
8.จ.แพร่	Phrae	33.0 24.2	30.0 24.9	27.1 24.8	29.1 22.5	30.8 23.9	31.4 24.5	27.3 23.8	29.8 24.1	27.0	27.4
9.จ.อุตรดิตถ์	Uttaradit	32.4 ..	29.8 24.5	27.0 23.7	28.5 22.4	31.5 ..	32.8 24.5	28.0 23.9	30.0 23.8	26.9	28.3
10.เขื่อนสิริกิติ์	Sirikit Dam	31.3 24.5	29.9 22.8	24.8 24.4	27.0 22.9	30.8 23.8	33.3 24.8	.. ..	29.5 23.9	26.7	..
11.จ.ตาก	Tak	32.9 24.5	30.9 25.9	26.8 26.0	29.1 23.5	30.9 23.8	31.9 23.8	29.1 25.5	30.2 24.7	27.5	28.2
12.จ.พิษณุโลก	Phitsanulok	31.8 24.9	29.5 24.9	26.5 24.0	30.7 23.5	31.6 23.9	33.0 25.1	29.0 24.7	30.3 24.4	27.4	28.4
13.อ.แม่สอด	Mae Sot	30.4 23.6	29.1 22.7	25.1 23.0	28.0 22.2	30.6 23.0	29.1 23.5	27.3 23.5	28.5 23.1	25.8	26.2
14.จ.เพชรบูรณ์	Phetchabun	31.6 25.1	30.7 24.3	26.8 21.9	30.1 23.2	32.3 23.6	32.5 24.8	27.7 23.9	30.2 23.7	27.0	27.3
15.อ.หล่มสัก	Lom Sak	31.6 24.6	30.5 24.7	30.5 22.0	30.3 21.8	32.7 23.6	32.2 24.8	.. 23.7	31.3 23.6	27.5	..
16.อ.วิเชียรบุรี	Wichian Buri	32.0 24.8	29.5 23.8	27.0 23.0	31.3 23.6	31.6 25.2	33.2 24.0	29.7 24.4	30.6 24.1	27.4	..
ภาคตะวันออกเฉียงเหนือ	**Northeastern Part**										
1.จ.หนองคาย	Nong Khai	33.5 24.6	26.9 23.0	.. 23.8	29.7 23.1	27.3 25.0	30.4 25.4	25.8 25.3	28.9 24.3	26.6	..
2.จ.เลย	Loei	33.5 23.8	28.7 23.8	25.0 23.1	27.9 22.4	30.8 23.3	32.5 23.9	26.2 24.0	29.2 23.5	26.4	27.2
3.จ.อุดรธานี	Udon Thani	31.5 24.5	26.4 22.8	26.7 23.0	29.6 23.2	31.8 24.5	31.5 25.0	25.3 24.8	29.0 24.0	26.5	28.1
4.จ.นครพนม	Nakhon Phanom	32.8 24.9	25.0 24.3	27.7 23.2	27.8 23.6	30.0 24.1	30.5 23.4	25.0 24.0	28.4 23.9	26.2	27.4
5.จ.สกลนคร	Sakon Nakhon	32.7 22.5	25.4 23.2	26.7 22.8	30.0 23.6	31.9 24.4	30.2 24.6	25.3 23.8	28.9 23.6	26.3	27.7
6.อ.มุกดาหาร	Mukdahan	32.2 24.5	24.5 23.4	26.0 22.0	30.0 23.5	31.5 24.5	31.5 24.5	25.6 24.0	28.8 23.8	26.3	27.7
7.จ.ขอนแก่น	Khon Kaen	32.7 25.7	27.9 23.1	25.8 22.9	29.2 23.9	32.5 24.3	32.7 24.4	27.2 25.2	29.7 24.2	27.0	28.1
8.อ.โกสุมพิสัย	Kosum Phisai	30.6 24.3	27.1 23.5	25.6 22.8	30.7 23.8	.. 23.9	33.4 ..	.. 25.0	29.5 23.9	26.7	..
9.จ.ร้อยเอ็ด	Roi Et	31.4 25.0	26.3 23.6	26.0 23.2	29.6 24.5	32.0 24.7	31.4 25.4	26.7 23.4	29.1 24.3	26.7	28.1
10.จ.ชัยภูมิ	Chaiyaphum	30.8 24.4	28.7 23.8	27.0 22.4	30.3 22.7	31.0 24.2	32.0 23.5	28.0 24.2	29.7 23.6	26.7	27.5
11.จ.อุบลราชธานี	Ubon Ratchathani	28.8 24.9	.. 23.2	26.8 22.0	30.8 22.7	32.0 25.0	.. 24.5	29.6 23.6	29.6 23.7	26.7	27.8
12.จ.สุรินทร์	Surin	30.6 24.5	26.3 23.2	30.2 22.0	30.8 24.5	31.8 24.3	32.3 24.0	30.6 25.4	30.4 24.0	27.2	27.9
13.อ.ท่าตูม	Tha Tum	31.5 25.7	25.5 23.6	27.8 22.8	30.7 25.0	31.9 25.4	32.3 25.6	28.7 26.1	29.8 24.9	27.4	..
14.อ.นางรอง	Nang Rong	32.0 24.9	26.8 22.8	30.4 22.3	30.6 23.9	33.5 24.8	32.6 24.5	.. 25.0	31.0 24.0	27.5	..

สถานี	Station	อุณหภูมิสูงสุดและต่ำสุดเป็นองศา ซ. Max. and Min. Temperature in degree C.							เฉลี่ยสูงสุดต่ำสุด Average Max. Min.	เฉลี่ยในสัปดาห์ Weekly Mean	ค่าปกติประจำเดือน Monthly Normal
		17	18	19	20	21	22	23			
15.จ.นครราชสีมา	Nakhon Ratchasima	31.5 23.2	27.5 23.1	30.6 22.9	31.5 22.9	32.4 23.8	33.3 23.7	31.6 24.8	31.2 23.5	27.4	28.0
16.อ.โชคชัย	Chok Chai	31.6 23.9	27.5 23.4	29.6 23.3	30.5 24.8	32.9 24.2	32.9 24.6	.. 24.8	30.8 24.1	27.5	..
ภาคกลาง	Central Part										
1.จ.นครสวรรค์	Nakhon Sawan	33.2 22.4	30.3 23.6	28.3 24.0	31.1 22.0	32.0 21.7	33.7 22.5	30.7 23.3	31.3 22.8	27.1	28.7
2.จ.ลพบุรี	Lop Buri	31.7 25.7	31.0 23.5	28.8 23.6	31.0 24.5	28.6 25.4	32.5 24.0	31.6 24.6	30.7 24.5	27.6	28.1
3.จ.สุพรรณบุรี	Suphan Buri	33.5 25.4	31.5 25.6	28.4 23.6	31.7 24.7	29.8 24.2	33.5 24.5	31.3 25.7	31.4 24.8	28.1	28.6
4.จ.กาญจนบุรี	Kanchanaburi	32.6 24.5	30.6 24.6	29.8 24.0	31.4 23.3	31.2 24.0	34.2 24.0	31.2 25.0	31.6 24.2	27.9	28.3
5.อ.ทองผาภูมิ	Thong Pha Phum	30.7 22.6	28.0 23.0	27.0 23.0	27.4 22.3	29.5 23.0	29.0 23.4	28.0 23.5	28.5 23.0	25.8	..
6.สนามบินดอนเมือง	Don Muang Air-port	32.1 24.4	31.2 25.7	28.2 24.2	31.2 24.2	29.0 25.2	33.0 24.0	32.5 25.9	31.0 24.8	27.9	28.7
7.จ.พระนคร	Phra Nakhon	32.1 24.8	30.3 24.9	28.4 24.7	31.4 24.8	32.8 26.1	34.1 25.3	33.3 26.1	31.8 25.2	28.5	28.4
8.ศูนย์วิจัยฯ บางนา	Bang Na	31.7 24.8	30.8 25.1	28.4 24.6	31.2 24.6	32.4 26.0	33.7 25.7	33.3 25.7	31.6 25.2	28.4	..
ภาคตะวันออก	Eastern Part										
1.จ.ปราจีนบุรี	Prachin Buri	31.3 24.0	30.5 23.2	29.4 23.7	31.0 25.4	31.6 25.5	32.2 25.2	31.2 26.1	31.0 24.7	27.9	28.0
2.อ.กบินทร์บุรี	Kabin Buri	29.8 23.0	28.7 23.0	28.9 23.6	31.2 24.4	31.0 24.8	31.4 25.3	.. 25.0	30.2 24.2	27.2	..
3.อ.อรัญประเทศ	Aranyaprathet	31.2 22.6	28.8 22.9	30.7 23.0	33.4 23.5	32.2 24.5	32.3 24.0	31.9 24.9	31.5 23.6	27.6	27.9
4.จ.ชลบุรี	Chon Buri	.. ..	.. ..	29.1 ..	30.9 24.4	31.5 23.7	33.2 24.3	32.5 24.6	31.4 24.3	27.9	28.2
5.อ.เกาะสีชัง	Ko Si Chang	30.0 25.0	29.3 25.1	29.8 24.5	31.8 24.8	31.7 25.4	32.1 25.6	31.7 26.4	30.9 25.3	28.1	28.7
6.อ.สัตหีบ	Sattahip	29.5 26.5	30.4 26.1	29.4 23.9	29.6 26.6	31.9 27.0	32.7 25.6	32.1 27.2	30.8 26.1	28.5	29.2
7.จ.ระยอง	Rayong	29.5 24.8	31.0 27.3	30.5 25.3	.. 27.3	.. ..	.. ..	.. ..	.. ..	..	..
8.จ.จันทบุรี	Chanthaburi	27.9 23.5	28.8 24.7	29.5 23.2	30.0 26.2	31.2 23.5	31.1 24.4	31.0 25.4	29.9 24.4	27.2	27.3
9.อ.คลองใหญ่	Khlong Yai	24.5 21.8	27.4 23.1	28.9 22.6	28.4 23.8	31.3 22.9	31.5 22.8	30.8 23.6	29.0 22.9	26.0	26.7
ภาคใต้	Southern Part										
1.อ.หัวหิน	Hua Hin	32.5 25.2	31.1 25.4	30.5 24.2	31.6 24.9	33.4 24.3	31.8 23.5	34.3 23.8	32.2 24.5	28.4	28.4
2.จ.ประจวบคีรีขันธ์	Prachuab Khiri Khan	30.0 24.6	27.0 23.5	28.6 23.8	28.6 23.9	31.6 23.4	33.4 23.3	32.5 25.1	30.2 23.9	27.1	27.9
3.จ.ชุมพร	Chumphon	29.6 23.0	25.8 23.0	26.6 23.2	27.0 23.3	31.4 23.5	32.5 23.8	31.8 24.0	29.2 23.4	26.3	27.2
4.จ.สุราษฎร์ธานี	Surat Thani	30.5 22.5	31.3 23.6	30.4 23.2	32.6 23.5	33.8 23.9	33.6 23.6	32.9 23.0	32.2 23.3	27.8	27.8
5.อ.เกาะสมุย	Ko Samui	29.3 24.0	30.6 24.7	29.0 24.3	31.1 26.0	31.1 24.5	31.7 25.0	32.4 25.1	30.7 24.8	27.8	..
6.จ.นครศรีธรรมราช	Nakhon Si Thammarat	30.2 23.3	31.6 25.0	32.2 24.6	31.4 25.3	32.6 22.8	32.1 23.7	33.7 22.9	32.0 23.9	28.0	27.9
7.จ.สงขลา	Songkhla	30.9 22.7	32.7 23.6	32.6 24.0	33.0 24.1	33.6 23.9	32.0 23.5	32.0 23.4	32.4 23.6	28.0	28.3
8.จ.ปัตตานี	Pattani	31.2 22.0	31.5 23.4	32.0 23.8	33.5 24.0	34.2 24.0	33.1 23.0	33.0 22.3	32.6 23.2	27.9	..
9.จ.นราธิวาส	Narathiwat	32.4 22.0	32.6 23.7	33.5 23.5	34.5 23.5	33.5 24.8	29.8 23.5	32.3 21.9	32.7 23.3	28.0	27.2
10.จ.ระนอง	Ranong	.. 21.4	28.4 22.5	29.5 23.0	29.5 ..	31.4 23.1	33.0 23.7	..	30.4	26.6	26.3
11.จ.ภูเก็ต	Phuket	31.0 26.5	31.0 26.5	31.2 26.5	31.8 26.8	32.5 23.6	32.1 25.0	32.3 24.1	31.7 25.6	28.7	27.5
12.สนามบินภูเก็ต	Phuket Air-port	30.5 25.4	30.9 27.2	30.3 25.5	30.5 27.4	32.4 24.6	31.1 23.9	31.6 24.8	31.0 25.5	28.3	27.3
13.สนามบินตรัง	Trang Air-port	31.0 22.4	30.4 24.1	31.1 23.6	31.8 23.8	33.3 23.9	32.1 24.7	32.2 23.6	31.7 23.7	27.7	27.2

แก้ไขเพิ่มเติมรายงานอากาศประจำสัปดาห์ฉบับที่ ๓๓/๒๕๑๓ เนื่องจากได้รับรายงานภายหลัง

Correction in weekly weather report No. 33/1970 for late report rainfall data

สถานีฝน	Station	วันที่และจำนวนน้ำฝนเป็นมิลลิเมตร Date and amount of rainfall in m.m. สิงหาคม August							ฝนรวม มม. Total m.m.	ฝนรวมตั้งแต่ 1 ม.ค. Accumulative rain-fall Since Jan.1	
		10	11	12	13	14	15	16		ฝนจริง Actual	สูง(+)ต่ำ(-)กว่าปกติ Above(+) Below(-) Normal
ภาคเหนือ	**Northern Part**										
3. อ.เชียงแสน	Chiang Saen						6.8		50.1	1183.3	
4. อ.เชียงของ	Chiang Khong						5.0		103.8	1315.0	
6. อ.แม่สรวย	Mae Suai						5.2	7.4	55.2	1099.4	
9. อ.พาน	Phan							7.7	46.6	....	
19. อ.เชียงดาว	Chiang Dao						10.0		142.4	....	
20. อ.แม่แตง	Mae Taeng						6.0	3.5	81.0	900.9	
21. อ.แม่ริม	Mae Rim						12.6	14.1	70.0	916.0	
22. อ.สันทราย	San Sai						6.6	6.3	43.5	1096.5	
23. อ.ดอยสะเก็ด	Doi Saket						63.0		131.8	853.9	
25. อ.หางดง	Hang Dong					41.3	1.2	6.2	53.3	1005.5	
27. อ.สันป่าตอง	San Pa Tong					37.0			37.0	....	
28. อ.จอมทอง	Chom Thong					2.6			49.8	692.6	
29. อ.ฮอด	Hot						13.8	0.4	25.9	626.8	
30. จ.ลำพูน	Lamphun							23.1	57.3	796.8	
31. อ.ป่าซาง	Pa Sang							7.7	87.8	703.4	
32. อ.ลี้	Li							45.5	65.9	....	
36. อ.เกาะคา	Ko Kha							22.7	72.7	709.1	
38. อ.เถิน	Thoen						0.7	7.6	20.5	674.5	
39. อ.แม่พริก	Mae Phrik						2.9	8.4	11.3	....	
45. อ.ทุ่งช้าง	Thung Chang							11.4	81.5	892.3	
47. อ.ปัว	Pua						2.2		59.7	1050.3	
48. อ.สา	Sa							15.2	42.7	629.5	
50. จ.อุตรดิตถ์	Uttaradit							7.4	46.0	1207.8	+313.8
51. อ.ฟากทา	Fak Tha		13.0		60.0			11.2	84.2	....	
53. เขื่อนสิริกิติ์	Sirikit Dam							3.0	34.3	1121.4	
54. อ.ท่าปลา	Tha Pla						2.8	5.7	50.5	1148.0	
55. อ.ลับแล	Laplae							4.8	82.3	....	
57. อ.บ้านตาก	Ban Tak							30.4	30.4	....	
60. จ.สุโขทัย	Sukhothai					3.2	10.1	40.3	58.5	....	
61. อ.สวรรคโลก	Sawankhalok							15.9	31.7	....	
62. อ.กงไกรลาศ	Kong Krailat						1.3	31.7	68.9	1095.9	
64. อ.พรหมพิราม	Phrom Phiram							18.0	46.0	....	
65. อ.วังทอง	Wang Thong							45.3	65.8	....	
66. อ.บางกระทุ่ม	Bang Kratum						2.5	1.4	47.1	....	
70. จ.พิจิตร	Phichit						0.9	5.7	92.2	885.0	+117.3
72. อ.ตะพานหิน	Taphan Hin							0.6	44.2	629.1	

สถานีฝน	Station	วันที่และจำนวนน้ำฝนเป็นมิลลิเมตร Date and amount of rainfall in m.m. สิงหาคม August							ฝนรวม มม. Total m.m.	ฝนรวมตั้งแต่ 1 ม.ค. Accumulative rain-fall Since Jan. 1	
		10	11	12	13	14	15	16		ฝนจริง Actual	สูง(+)ต่ำ(-) กว่าปกติ Above(+) Below(-) Normal
76. อ.หลุมเก่า	Lom Kao						70.5	1.0	106.8	776.7	
77. อ.หลมสัก	Lom Sak						2.1	18.9	22.3	663.2	
78. อ.ชนแดน	Chon Daen						27.6		44.0	868.8	
79. อ.หนองไผ่	Nong Phai						7.7	1.3	36.6	991.3	
ภาคตะวันออกเฉียงเหนือ	Northeastern Part										
3. อ.ท่าลี่	Tha Li							9.0	77.5	....	
4. อ.ด่านซ้าย	Dan Sai							13.2	19.7	....	
6. จ.หนองคาย	Nong Khai							0.2	69.6	1403.0	+304.2
7. อ.ศรีเชียงใหม่	Si Chiang Mai							5.1	154.6	1667.0	
9. อ.ท่าบ่อ	Tha Bo							1.5	50.9	997.0	
11. อ.เพ็ญ	Phen							16.5	36.0	984.7	
14. อ.วานรนิวาส	Wanon Niwat							23.8	60.9	1285.1	
15. อ.สว่างแดนดิน	Sawang Daen Din						28.2		92.8	1271.7	
18. อ.บ้านแพง	Ban Phaeng					18.5		0.8	118.7	1890.2	
20. อ.นาแก	Na Kae						2.2	3.2	67.7	1106.5	
23. จ.กาฬสินธุ์	Kalasin							26.2	114.0	1291.8	+326.9
24. อ.บางตลาด	Yang Talat							29.7	51.5	880.7	
25. อ.สหัสขันธ์	Sahatsakan							55.4	55.4	924.4	
26. อ.กมลาไสย	Kamalasai							12.4	22.9	931.2	
30. อ.อาจสามารถ	At Samat						14.5		24.2	933.3	
31. อ.เสลภูมิ	Selaphum						30.6	57.4	108.0	755.5	
35. อ.สุวรรณภูมิ	Suwannaphum						4.2	51.0	97.6	547.9	
36. จ.มหาสารคาม	Maha Sarakham							18.8	37.3	768.9	- 1.2
37. อ.โกสุมพิสัย	Kosum Phisai							1.2	5.5	617.6	
45. อ.บ้านไผ่	Ban Phai							2.0	14.6	712.7	
48. อ.ภูเขียว	Phu Khieo							11.8	56.1	605.9	
50. อ.จัตุรัส	Chatturat							25.8	58.8	722.2	
51. อ.บำเหน็จณรงค์	Bamnet Narong							20.3	20.3	....	
54. อ.คง	Khong							22.6	41.1	1173.9	
57. อ.โนนสูง	Non Sung							18.4	57.4	543.3	
59. อ.สีคิ้ว	Sikhiu							3.8	30.1	654.5	
60. อ.สูงเนิน	Sung Noen							4.1	36.2	....	
61. อ.ปักธงชัย	Phak Thong Chai							16.6	180.8	689.9	
62. อ.โชคชัย	Chok Chai							7.7	117.3	709.6	
63. อ.ครบุรี	Khon Buri							6.2	99.6	731.1	
70. อ.รัตนบุรี	Rattanaburi							9.3	34.9	606.7	
72. อ.ศรีขรภูมิ	Sikhoraphum						24.5		24.5	809.1	
73. อ.ปราสาท	Prasat						17.4	11.3	87.5	915.0	
74. อ.สังขะ	Sangkha							10.0	10.0	....	
76. อ.ราศีไศล	Rasi Salai					22.9			42.1	606.5	

สถานีฝน	Station	วันที่และจำนวนน้ำฝนเป็นมิลลิเมตร Date and amount of rainfall in m.m. สิงหาคม August 10	11	12	13	14	15	16	ฝนรวม มม. Total m.m.	ฝนรวมตั้งแต่ 1 ม.ค. Accumulative rain-fall Since Jan.1 ฝนจริง Actual	สูง(+)ต่ำ(-)กว่าปกติ Above(+) Below(-) Normal
80. อ.กันทรลักษ์	Kantharalak							19.0	29.0	....	
82. อ.เขมราฐ	Khemarat							43.0	88.1	828.4	
83. อ.อำนาจเจริญ	Amnat Charoen						40.0	10.0	107.1	914.0	
84. อ.ยโสธร	Yasothon							30.1	30.1	....	
85. อ.คำเขื่อนแก้ว	Kham Khuan Kaeo							70.5	70.5	....	
86. อ.ตระการพืชผล	Trakan Phutphon						7.3	5.1	143.6	1121.0	
87. อ.มหาชนะชัย	Maha Chana Chai						2.3		19.7	843.0	
88. อ.เขื่องใน	Khuang Nai							22.2	46.0	622.8	
89. อ.โขงเจียม	Khong Chiam						32.2	14.3	73.2	1196.0	
90. อ.เดชอุดม	Det Udon						6.1		11.6	1012.6	
ภาคกลาง	Central Part										
4. อ.ลาดยาว	Lat Yao						2.3		19.0	545.2	
5. อ.ชุมแสง	Chumsaeng						3.8	1.1	10.3	447.0	
12. อ.หับหัน	Thab Than						3.2		31.4	983.9	
17. อ.วัดสิงห์	Wat Sing							2.9	22.6	842.4	
18. จ.สิงห์บุรี	Sing Buri							23.9	61.9	979.1	+355.8
23. อ.บานหมี่	Ban Mi							26.6	70.5	....	
24. อ.ชัยบาดาล	Chai Badan						16.7	41.4	58.3	752.0	
25. อ.บัวชุม	Bua Chum						14.2	57.4	77.1	554.9	
43. อ.หนองแค	Nong Khae							4.8	122.3	1005.9	
46. อ.ท่าเรือ	Tha Rua					7.5	14.8		35.4	809.5	
49. อ.บางไทร	Bang Sai					78.0	46.5		124.5	....	
51. อ.บางปะอิน	Bang Pa-in					54.1	51.2		106.4	966.5	
52. จ.ปทุมธานี	Pathum Thani					32.8	20.5	0.6	58.0	1066.1	+224.4
55. จ.นนทบุรี	Nonthaburi							10.1	27.7	....	...
56. อ.บางบัวทอง	Bang Bua Thong						18.5	1.9	43.0	808.8	
63. อ.มีนบุรี	Min Buri							1.9	9.4	....	
78. อ.นครชัยศรี	Nakhon Chaisi							3.4	7.6	....	
87. จ.สมุทรสาคร	Samut Sakhon							1.4	5.7	755.6	+ 10.8
88. จ.สมุทรปราการ	Samut Prakan							26.4	26.4	802.9	- 68.4
ภาคตะวันออก	Eastern Part										
2. อ.บานนา	Ban Na							8.5	114.2	1281.9	
3. อ.ปากพลี	Pak Phli							3.2	183.2	1006.6	
5. อ.บานสร้าง	Ban Sang							4.4	63.3	1064.9	
6. อ.ศรีมหาโพธิ	Si Maha Phot							68.4	143.2	1354.3	
7. อ.กบินทร์บุรี	Kabin Buri							122.0	203.0	1132.6	
8. อ.สระแก้ว	Sakaeo							36.0	104.6	916.9	
9. อ.วัฒนานคร	Watthana Nakhon							45.5	66.7	908.3	
11. จ.ฉะเชิงเทรา	Chachoengsao							23.8	23.8	782.8	+ 51.0

สถานีฝน	Station	วันที่และจำนวนน้ำฝนเป็นมิลลิเมตร Date and amount of rainfall in m.m. สิงหาคม August 10	11	12	13	14	15	16	ฝนรวม มม. Total m.m.	ฝนรวมตั้งแต่ 1 ม.ค. Accumulative rain-fall Since Jan. 1 ฝนจริง Actual	สูง(+)ต่ำ(-)กว่าปกติ Above(+) Below(-) Normal
12.อ.บ้านโพธิ์	Ban Pho							20.9	20.9	735.6	
13.จ.ชลบุรี	Chon Buri					22.4	8.6	5.9	52.2	780.8	- 31.8
14.อ.พานทอง	Phan Thong					29.8		24.6	57.1	912.4	
16.อ.บ้านบึง	Ban Bung							15.3	23.4	792.9	
15.อ.ศรีราชา	Si Racha							1.8	17.0	748.1	
20.จ.ระยอง	Rayong							4.1	31.4	1209.6	+510.9
21.อ.บ้านค่าย	Ban Khai							6.5	51.1	1229.9	
22.อ.แกลง	Klaeng							32.2	89.4	1394.3	
24.อ.ท่าใหม่	Tha Mai							95.1	298.6	2122.1	
25.อ.มะขาม	Makham							60.6	60.6	....	
27.จ.ตราด	Trat							218.8	486.5	3659.3	+1363.4
28.อ.เขาสมิง	Khao Saming						80.2	248.3	374.2	2588.3	
29.อ.แหลมงอบ	Laem Ngop						178.7	63.8	389.1	....	
<u>ภาคใต้</u>	<u>Southern Part</u>										
2.อ.บ้านแหลม	Ban Laem							4.5	31.3	651.0	
9.อ.ท่าแซะ	Tha Sae							35.1	73.7	1097.5	
10.อ.สวี	Sawi							22.7	22.7	....	
11.อ.หลังสวน	Lang Suan							13.7	57.7	778.4	
15.อ.ขุนพิทา	Phunphin							11.1	83.7	....	
16.อ.บ้านนาสาร	Ban Na San						23.1	5.6	50.3	....	
18.อ.ชุมพร	Sichon							7.6	47.1	1070.5	
19.อ.ท่าศาลา	Tha Sala							24.0	24.0	....	
20.อ.ฉวาง	Chawang							13.5	138.4	909.5	
22.อ.ร่อนพิบูลย์	Ron Phibun							4.6	46.7	....	
23.อ.ปากพนัง	Pak Phanang							20.1	20.1	....	
24.จ.พัทลุง	Phatthalung							9.7	63.4	949.0	+ 95.5
25.อ.เขาชัยสน	Khao Chaison							37.5	64.4	....	
27.อ.รัตภูมิ	Rattaphum						36.8		36.8	....	
33.อ.ปะน่าเระ	Panare							0.2	10.8	579.9	
34.จ.ยะลา	Yala							1.5	41.2	1167.7	
35.อ.เบตง	Betong							54.8	83.4	1604.4	
36.อ.บันนังสตา	Bannang Satar							3.3	20.2	974.9	
40.อ.ตากใบ	Tak Bai						16.2	4.8	21.0	527.5	
41.จ.ระนอง	Ranong						151.8	105.1	474.8	3146.1	+301.5
42.อ.กระบุรี	Kra Buri							11.1	214.5	....	
43.จ.พังงา	Phangnga							18.1	257.2	2919.4	+487.0
44.อ.กระปง	Kapong						174.9		237.7	2436.7	
45.อ.ตะกั่วป่า	Takua Pa							34.9	165.5	2699.8	
46.อ.ท้ายเหมือง	Thai Muang							11.3	158.1	1990.3	

สถานีฝน	Station	วันที่และจำนวนน้ำฝนเป็นมิลลิเมตร Date and amount of rainfall in m.m. สิงหาคม August							ฝนรวม มม. Total m.m.	ฝนรวมตั้งแต่ 1 ม.ค. Accumulative rain-fall Since Jan.1	
		10	11	12	13	14	15	16		ฝนจริง Actual	สูง(+)ต่ำ(-)กว่าปกติ Above(+) Below(-) Normal
47.อ.ตะกั่วทุ่ง	Takua Thung							13.2	211.2	1844.2	
52.อ.อาวลึก	Ao Luk							23.9	236.0	....	
53.อ.คลองทอม	Khlong Tom						52.4	10.6	112.6	1460.6	
55.อ.สิเกา	Sikao							21.3	213.1	1495.8	
56.อ.ยานตาขาว	Yan Ta Khao							136.4	195.8	....	
57.อ.ปะเหลียน	Palian						58.3	18.1	133.2	1399.7	
59.อ.ทุ่งหว้า	Thung Wa							20.0	180.0	1424.6	

พิมพ์ที่ ร.พ. กรมอุตุนิยมวิทยา สำนักนายกรัฐมนตรี

บางกะปิ พระนคร

นาวาโท ธำรง กิติสิน ผู้พิมพ์โฆษณา 2513

กรมอุตุนิยมวิทยา สำนักนายกรัฐมนตรี

รายงานอากาศประจำสัปดาห์ ระหว่างวันที่ ๒๔ – ๓๐ สิงหาคม ๒๕๑๓

และ

การคาดหมายลักษณะอากาศ ระหว่างวันที่ ๓๑ สิงหาคม – ๖ กันยายน ๒๕๑๓

ฉบับที่ ๓๕/๒๕๑๓

พลเรือโท สนิท เวสารัชชนันท์

อธิบดีกรมอุตุนิยมวิทยา

ATMOSPHERIC SCIENCES LIBRARY
SEP 8 1970
E. S. S. A.
U. S. Dept. of Commerce

METEOROLOGICAL DEPARTMENT

OFFICE OF THE PRIME MINISTER

BANGKOK THAILAND

WEEKLY WEATHER REPORT

DURING THE PERIOD 24 – 30 AUGUST 1970

AND

WEATHER OUTLOOK

DURING 31 AUGUST – 6 SEPTEMBER 1970

No. 35/1970

Sanit Vesa – rajananda

Vice Admiral, Director General

การคาดหมายลักษณะอากาศใน ๗ วันข้างหน้า
ตั้งแต่วันที่ ๓๑ สิงหาคม – ๖ กันยายน ๒๕๑๓

ลักษณะทั่วไป

ร่องมรสุมซึ่งพาดผ่านประเทศจีนตอนใต้มีกำลังค่อนข้างอ่อน แต่ในระยะกลางสัปดาห์คาดว่าจะมีกำลังแรงขึ้น และเลื่อนลงมาพาดผ่านภาคเหนือและภาคตะวันออกเฉียงเหนือของประเทศไทย ทั้งนี้จะทำให้มีฝนหนาแน่นอีกในประเทศไทยตอนบนในระยะตั้งแต่กลางสัปดาห์เป็นต้นไป

ภาคเหนือ ภาคตะวันออกเฉียงเหนือ ภาคกลาง ภาคตะวันออก อ่าวไทย ฝั่งตะวันออก	ในระยะต้นสัปดาห์จะมีฝนหรือฝนฟ้าคะนองกระจาย แต่ในระยะตั้งแต่กลางสัปดาห์เป็นต้นไปจะมีฝนหนาแน่นมากขึ้นอีก
อ่าวไทย ฝั่งตะวันตก	ตลอดสัปดาห์จะมีฝนหรือฝนฟ้าคะนองเป็นแห่ง ๆ
ภาคใต้ ฝั่งตะวันตก	ตลอดสัปดาห์จะมีฝนทั่วไป
พระนคร และ ธนบุรี	ในระยะต้นสัปดาห์จะมีฝนหรือฝนฟ้าคะนองกระจาย แต่ในระยะตั้งแต่กลางสัปดาห์เป็นต้นไปจะมีฝนหนาแน่นมากขึ้นอีก.

กรมอุตุนิยมวิทยา

๓๑ ส.ค.๒๓

Weather Outlook for the next seven days
From 31 August - 6 September 1970

General Situation

The monsoon trough over the southern part of China is weakening but it is expected to intensify in the middle part of the week and moving southward to cover the northern and northeastern parts of Thailand. This condition will cause copious rains over Upper Thailand from the middle part of this week.

Northern Part: Northeastern Part: Central Part: Eastern Part: Gulf of Thailand, East Coast:	In the early part of the week scattered showers or thundershowers while copious rains from the middle part of this week.
Gulf of Thailand, West Coast:	Throughout the week, isolated showers or thundershowers.
Southern Thailand, West Coast:	Throughout the week, widespread rains.
Phra Nakhon & Thonburi:	In the early part of the week scattered showers or thundershowers while copious rains from the middle part of this week.

Meteorological Department
31 / 8 / 1970

สรุปลักษณะอากาศทั่วไปในรอบสัปดาห์
ตั้งแต่วันที่ ๒๔ – ๓๐ สิงหาคม ๒๕๑๓

ในวันแรกของสัปดาห์พายุดีเปรสชั่นได้ก่อตัวขึ้นในบริเวณอ่าวตังเกี๋ยและได้เคลื่อนขึ้นฝั่งเวียดนามทางตอนใต้ของเมืองฮานอยเข้าสู่ประเทศลาวแล้วสลายตัวไปในตอนกลางสัปดาห์ ร่องความกดอากาศต่ำพาดผ่านภาคเหนือและภาคตะวันออกเฉียงเหนือในระยะตอนต้นและกลางสัปดาห์ แต่ในตอนปลายสัปดาห์ได้เลื่อนขึ้นไปพาดอยู่ทางตอนใต้ของประเทศจีน ปรากฏว่าในระหว่างสัปดาห์มีฝนตกชุกหนาแน่นในบริเวณประเทศไทยตอนบนโดยเฉพาะในภาคเหนือและภาคตะวันออกเฉียงเหนือซึ่งมีฝนหนักถึงหนักมากจนถึงมีน้ำท่วมอย่างฉับพลันหลายจังหวัดแต่ในระยะตอนปลายสัปดาห์อากาศได้เริ่มดีขึ้นและฝนได้ลดน้อยลงโดยทั่วไป ในระหว่างสัปดาห์ปรากฏว่ามีฝนดีพอสมควรในบริเวณฝั่งตะวันตกของภาคใต้แต่ในบริเวณฝั่งตะวันออกมีฝนเล็กน้อยถึงปานกลางเป็นแห่ง ๆ โดยมีฝนหนักเฉพาะแห่ง

ในระหว่างสัปดาห์ ปริมาณฝนสูงสุดประจำวันที่ตรวจวัดได้ในภาคต่าง ๆ ของประเทศไทยมีดังนี้.–

ภาคเหนือ	๗๐.๐ มม.	ที่ อ.นาน้อย	จ.น่าน	เมื่อวันที่ ๒๔	ส.ค.
ภาคตะวันออกเฉียงเหนือ	๑๐๒.๔ "	ที่ อ. เมือง	จ.หนองคาย	" ๒๖	"
ภาคกลาง	๑๐๓.๒ "	ที่ เหมืองปิล็อก	จ.กาญจนบุรี	" ๒๔	"
ภาคตะวันออก	๑๒๗.๓ "	ที่ อ.คลองใหญ่	จ.ตราด	" ๒๕	"
ภาคใต้	๘๘.๔ "	ที่ อ.กระบุรี	จ.ระนอง	" ๒๕	"

กรมอุตุนิยมวิทยา

๓๑ ส.ค.๑๓

General Situation

Period 24 - 30 August 1970

1. The tropical depression developed in the Gulf of Tonkin in the first day of the week and moved westward to the Vietnamese Coast in the vicinity south of Hanoi then moved furtherwards into Laos and dissipated in the middle part of the week. The trough of low pressure ran across the northern and northeastern parts of Thailand in the first and middle parts of the week and moved northward to the southern China in the latter part. During the week, copious rains distributed over the Upper Thailand particular in the northern and northeastern parts where heavy to very heavy rains with flash floods reported in many provinces but in the latter part of the week improving weather with less rain occurred in general. During the week, substantial rainfalls occurred in the southern Thailand west coast while isolated light to moderate rains with local heavy falls occurred in the east coast.

2. During the week the heaviest rainfalls in various parts of Thailand were as follows:-

Northern Part	70.0 mm.	at Na Noi	on 24	August
Northeastern Part	102.4 "	at Nong Khai	" 26	"
Central Part	103.2 "	at Pilok	" 24	"
Eastern Part	127.3 "	at Khlong Yai	" 25	"
Southern Part	88.4 "	at Kraburi	" 25	"

Meteorological Department
31 / 8 / 1970

ข่าวอากาศเพื่อการเกษตรประจำสัปดาห์

เมื่อวันที่ ๒๔ - ๓๐ สิงหาคม มีลักษณะอากาศซึ่งพอสรุปได้ดังต่อไปนี้:-

ในวันแรกของสัปดาห์พายุดีเปรสชั่นได้ก่อตัวขึ้นในบริเวณอ่าวตังเกี๋ยและได้เคลื่อนขึ้นฝั่งเวียดนามทางตอนใต้ของเมืองฮานอยเข้าสู่ประเทศลาวแล้วสลายตัวไปในตอนกลางสัปดาห์ ร่องความกดอากาศต่ำพาดผ่านภาคเหนือและภาคตะวันออกเฉียงเหนือในระยะตอนต้นและกลางสัปดาห์แต่ในตอนปลายสัปดาห์ได้เลื่อนขึ้นไปพาดอยู่ทางตอนใต้ของประเทศจีน ปรากฏว่าในระหว่างสัปดาห์มีฝนตกชุกหนาแน่นในบริเวณประเทศไทยตอนบนโดยเฉพาะในภาคเหนือและภาคตะวันออกเฉียงเหนือซึ่งมีฝนหนักถึงหนักมากจนถึงมีน้ำท่วมอย่างฉับพลันหลายจังหวัด แต่ในระยะตอนปลายสัปดาห์อากาศได้เริ่มดีขึ้น และฝนได้ลดน้อยลงโดยทั่วไป ในระหว่างสัปดาห์ปรากฏว่ามีฝนดีพอสมควรในบริเวณฝั่งตะวันตกของภาคใต้ แต่ในบริเวณฝั่งตะวันออกมีฝนเล็กน้อยถึงปานกลางเป็นแห่ง ๆ โดยมีฝนหนักเฉพาะแห่ง

ข้อควรทราบ

เนื่องจากมีลักษณะแสดงว่าบริเวณความกดอากาศสูงในประเทศจีนจะมีกำลังแรงขึ้นและแผ่ลงมาทางใต้อันจะเป็นเหตุให้ร่องมรสุมมีกำลังแรงขึ้น และเลื่อนลงมาพาดผ่านภาคเหนือและภาคตะวันออกเฉียงเหนือของประเทศไทย ลักษณะเช่นนี้จะทำให้ในบริเวณประเทศไทยตอนบนมีฝนตกหนาแน่นอีกระยะหนึ่งในตอนกลางและปลายสัปดาห์นี้ ซึ่งอาจทำให้พืชในที่ลุ่มและพืชที่ยังเล็กอยู่ได้รับความเสียหาย ดังนั้นกสิกรจึงควรระมัดระวัง.

กองอากาศเกษตร กรมอุตุนิยมวิทยา

๓๑ สิงหาคม ๒๕๑๗

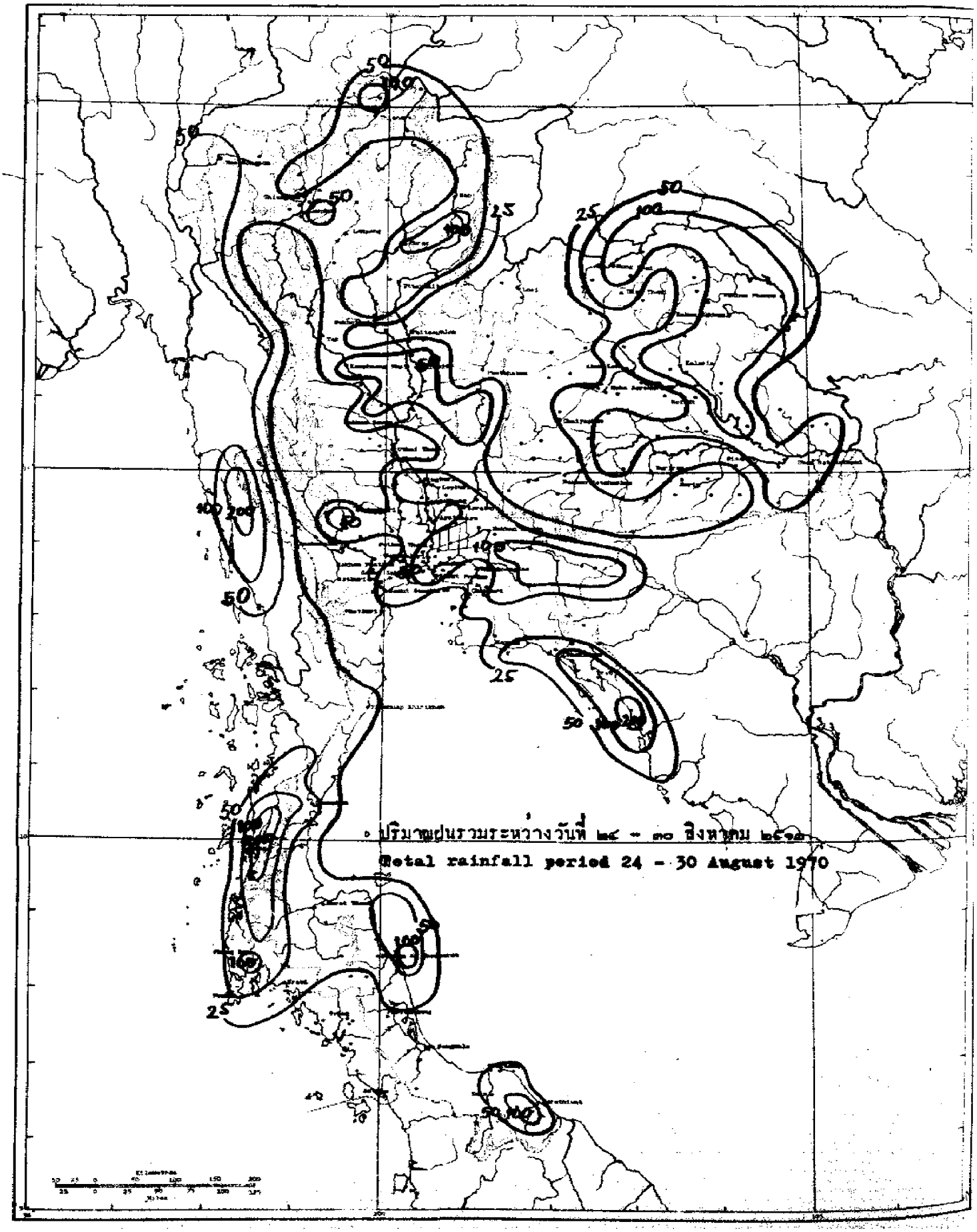
ปริมาณฝนรวมระหว่างวันที่ ๒๔ - ๓๐ สิงหาคม ๒๕๑๓
Total rainfall period 24 - 30 August 1970

สถานีฝน	Station	วันที่และจำนวนน้ำฝนเป็นมิลลิเมตร Date and amount of rainfall in m.m. สิงหาคม August							ฝนรวม มม. Total m.m.	ฝนรวมตั้งแต่ 1 ม.ค. Accumulative rain-fall Since Jan.1	
		24	25	26	27	28	29	30		ฝนจริง Actual	สูง(+)ต่ำ(-) กว่าปกติ Above(+) Below(-) Normal
ภาคเหนือ	Northern Part										
1. จ.เชียงราย	Chiang Rai*	32.8	4.0		8.1	30.0	8.8	0.2	83.9	1597.1	+357.5
2. อ.แม่สาย	Mae Sai	50.0							50.0	..	
3. อ.เชียงแสน	Chiang Saen	19.5			12.6				32.1	1277.1	
4. อ.เชียงของ	Chiang Khong	5.5		7.8	27.3	11.4			52.0	1424.9	
5. อ.แม่จัน	Mae Chan	18.3		13.0	22.6	63.4			117.3	2299.3	
6. อ.แม่สรวย	Mae Suai	35.1			13.5	22.0			70.6	1307.7	
7. อ.เทิง	Thoeng	12.7			20.2	32.4			65.3	1549.1	
8. อ.เชียงคำ	Chiang Kham	21.2			18.5	12.2			52.9	1394.8	
9. อ.พาน	Phan	18.1			26.1	2.5			46.7	..	
10. อ.แม่ใจ	Mae Chai	8.3	0.4		31.9	0.7			41.3	745.9	
11. อ.เวียงป่าเป้า	Wiang Pa Pao	10.8							10.8	..	
12. อ.พะเยา	Phayao	15.3	5.1		9.2				29.6	865.0	
13. จ.แม่ฮ่องสอน	Mae Hong Son*	25.7	0.3		11.0	21.1	5.0	23.3	86.4	947.9	+ 85.4
14. อ.ปาย	Pai								0.0	836.5	
15. อ.ขุนยวม	Khun Yuam			15.5					15.5	693.9	
16. อ.แม่สะเรียง	Mae Sariang*	23.0	5.6		T	4.7	6.6	14.7	54.6	944.2	+ 35.2
17. จ.เชียงใหม่	Chiang Mai*	14.9	0.2	2.0	23.0	3.0	0.6		43.7	1288.3	+474.6
18. อ.ฝาง	Fang	7.3	10.7						18.0	975.1	
19. อ.เชียงดาว	Chiang Dao	28.6	6.7						35.3	..	
20. อ.แม่แตง	Mae Taeng	19.8	5.0		7.1	6.5	14.6		53.0	1052.9	
21. อ.แม่ริม	Mae Rim	12.2	5.6	2.6		28.2	1.0		49.6	1065.2	
22. อ.สันทราย	San Sai	20.8							20.8	1222.8	
23. อ.ดอยสะเก็ด	Doi Saket	3.6	2.8			14.6	14.8		35.8	1017.9	
24. อ.สันกำแพง	San Kamphaeng	10.2				10.6			20.8	..	
25. อ.หางดง	Hang Dong	7.4		2.4	19.3	10.2			39.3	1175.1	
26. อ.สารภี	Saraphi	19.5				12.5			32.0	748.5	
27. อ.สันป่าตอง	San Pa Tong	5.6			35.7				41.3	..	
28. อ.จอมทอง	Chom Thong	4.5							4.5	793.6	
29. อ.ฮอด	Hot	1.9				7.7			9.6	709.0	
30. จ.ลำพูน	Lamphun	11.1	T		37.6	14.9			63.6	993.6	..
31. อ.ป่าซาง	Pa Sang	14.9	6.4		2.0	2.5			25.8	798.3	
32. อ.ลี้	Li	..	..	..	..	..	..	..	..	..	
33. จ.ลำปาง	Lampang*	15.5	9.1		0.6	5.8	T		31.0	1056.9	+359.9
34. อ.งาว	Ngao	..	..	..	..	..	..	..	..	..	
35. อ.แจ้ห่ม	Chae Hom								0.0	..	
36. อ.เถินคา	Ko Kha	7.5	1.5		5.6	5.3			19.9	820.7	
37. อ.สบปราบ	Sop Prap	4.2	5.0			1.0			10.2	771.6	
38. อ.เถิน	Thoen	6.6	8.5	2.7			19.9		37.7	859.3	
39. อ.แม่พริก	Mae Phrik	7.4							7.4	..	

สถานีฝน	Station	วันที่และจำนวนน้ำฝนเป็นมิลลิเมตร Date and amount of rainfall in m.m. สิงหาคม August							ฝนรวม ม.ม. Total m.m.	ฝนรวมตั้งแต่ 1 ม.ค. Accumulative rain-fall Since Jan.1	
		24	25	26	27	28	29	30		ฝนจริง Actual	สูง(+)ต่ำ(-)กว่าปกติ Above(+) Below(-) Normal
40.จ.แพร่	Phrae*	29.4	T		57.6	7.3	9.7		104.0	1170.6	+484.6
41.อ.สอง	Song	61.2							61.2	1003.5	
42.อ.สูงเม่น	Sung Men	..	..	..	..	..	..	..	..	..	
43.อ.เด่นชัย	Den Chai	7.0		25.2	12.6				44.8	1092.4	
44.จ.น่าน	Nan*	13.8	T	1.2	29.0	0.4	1.1	4.0	49.5	1103.7	
45.อ.ทุ่งช้าง	Thung Chang	14.5	1.0	6.7	40.3				62.5	1042.5	
46.อ.ท่าวังผา	Tha Wang Pha*	24.2	T		16.8	24.8	18.5		84.3	1250.9	
47.อ.ปัว	Pua								0.0	1228.3	
48.อ.สา	Sa	39.2							39.2	841.8	
49.อ.นาน้อย	Na Noi	70.0			50.0	3.7			123.7	1055.3	
50.จ.อุตรดิตถ์	Uttaradit*	32.8	0.3		13.0		4.5		50.6	1456.2	+443.8
51.อ.ฟากท่า	Fak Tha	42.0			16.0				58.0	..	
52.อ.น้ำปาด	Nam Pat	53.0							53.0	1225.3	
53.เขื่อนสิริกิติ์	Sirikit Dam*	45.5	T		1.3	11.1			57.9	1376.2	
54.อ.ท่าปลา	Tha Pla				22.8	10.8	8.4		42.0	1293.8	
55.อ.ลับแล	Laplae	15.2		41.1	13.4				69.7	..	
56.จ.ตาก	Tak*	2.2	T		T	20.9	0.4		23.5	854.8	+392.2
57.อ.บ้านตาก	Ban Tak	4.2							4.2	..	
58.อ.แม่สอด	Mae sot*	33.0	7.2	0.3	5.8	30.7	7.0	3.4	87.4	1026.8	- 98.8
59.อ.อุ้มผาง	Umphang	..	..	..	..	..	..	..	..	..	
60.จ.สุโขทัย	Sukhothai	9.5				9.0			18.5	..	
61.อ.สวรรคโลก	Sawankhalok	58.5							58.5	..	
62.อ.กงไกรลาศ	Kong Krailat	11.3							11.3	1246.8	
63.จ.พิษณุโลก	Phitsanulok*	4.3	0.4		12.5	7.9	0.7		25.8	1116.9	+201.2
64.อ.พรหมพิราม	Phrom Phiram	..	..	..	..	..	..	..	..	..	
65.อ.วังทอง	Wang Thong	4.2			3.2	8.1	1.9		17.4	844.2	
66.อ.บางกระทุ่ม	Bang Kratum	4.5		49.2		12.1	2.5		68.3	1018.0	
67.จ.กำแพงเพชร	Kamphaeng Phet			2.7	37.5	20.1			60.3	1001.1	+518.1
68.อ.คลองขลุง	Khlong Khlung	..	..	..	..	..	..	..	..	..	
69.อ.ขาณุวรลักษบุรี	Khanu Woralaksaburi	18.7				11.8			30.5	1532.7	
70.จ.พิจิตร	Phichit	11.4	0.8		33.4	10.7	T		56.3	1097.3	+189.9
71.อ.สามง่าม	Sam Ngam	..	..	..	..	..	..	..	..	..	
72.อ.ตะพานหิน	Taphan Hin	5.6	30.2	2.8					58.6	749.6	
73.อ.บางมูลนาก	Bang Mun Nak								0.0	755.1	
74.อ.โพทะเล	Pho Thale	..	..	..	..	..	..	..	..	..	
75.จ.เพชรบูรณ์	Phetchabun*	8.8	3.0		4.7	T	T		16.5	1003.4	+199.9
76.อ.หล่มเก่า	Lom Kao	1.4			7.0	4.6			13.0	940.2	
77.อ.หล่มสัก	Lom Sak*	3.6	0.2	T		T			3.8	778.3	
78.อ.ชนแดน	Chon Daen	10.3		2.2	1.6				14.1	1065.6	
79.อ.หนองไผ่	Nong Phai	24.8		19.8	23.7				68.3	1114.7	

สถานีฝน	Station	วันที่และจำนวนน้ำฝนเป็นมิลลิเมตร Date and amount of rainfall in m.m. ซึ่งหาคม August							ฝนรวม มม. Total m.m.	ฝนรวมตั้งแต่ 1 ม.ค. Accumulative rain-fall Since Jan. 1	
		24	25	26	27	28	29	30		ฝนจริง Actual	สูง(+)ต่ำ(-) กว่าปกติ Above(+) Below(-) Normal
ภาคตะวันออกเฉียงเหนือ	**Northeastern Part**										
1.จ.เลย	Loei*	1.9		3.6	11.6				17.5	1171.0	+233.3
2.อ.เชียงคาน	Chiang Khan	3.6	1.2	9.6	0.8				15.2	1276.6	
3.อ.ท่าลี่	Tha Li	..	..	..	..	..	..	..	..	..	
4.อ.ด่านซ้าย	Dan Sai	6.7							6.7	..	
5.อ.วังสะพุง	Wang Saphung			15.9					15.9	..	
6.จ.หนองคาย	Nong Khai*	12.2	12.3	102.4	2.3	12.3		1.0	142.5	1696.1	+461.0
7.อ.ศรีเชียงใหม่	Si Chiang Mai	1.7	10.0	55.5					67.2	1883.7	
8.อ.โพนพิสัย	Phon Phisai		16.7	64.0	22.5	1.2			104.4	2004.4	
9.อ.ท่าบ่อ	Tha Bo	5.3	5.2	23.3	2.9	11.5			48.2	1117.9	
10.จ.อุดรธานี	Udon Thani*	7.4	2.5	50.6	8.3	20.2		8.7	97.7	1669.3	+755.7
11.อ.เพ็ญ	Phen	2.5		27.5					30.0	1117.5	
12.อ.หนองหาน	Nong Han	14.0	10.0			44.0			68.0	..	
13.จ.สกลนคร	Sakon Nakhon*	30.5	21.4	19.3	14.6	7.7	8.7	49.7	151.9	1389.0	+234.8
14.อ.วานรนิวาส	Wanon Niwat	3.0	8.7	38.0	1.0				50.7	1712.1	
15.อ.สว่างแดนดิน	Sawang Daen Din	17.5	19.4	15.1		5.5			57.5	1597.6	
16.อ.พรรณานิคม	Phanna Nikhom	53.5	6.1	33.0	22.6				115.2	..	
17.จ.นครพนม	Nakhon Phanom*	27.0	23.9	29.0	6.2	7.0	26.5	27.5	147.1	2115.9	+383.2
18.อ.บ้านแพง	Ban Phaeng	7.6		46.2	7.2	57.4			118.4	2406.5	
19.อ.ท่าอุเทน	Tha Uten	64.5	5.3						69.8	2065.7	
20.อ.นาแก	Na Kae	4.9	28.5	14.5					47.9	1367.5	
21.อ.ธาตุพนม	That Phanom	27.2		48.6		15.2			91.0	1304.1	
22.อ.มุกดาหาร	Mukdahan*	27.3	5.5	40.8	0.6	2.4		1.3	77.9	1321.6	+309.3
23.จ.กาฬสินธุ์	Kalasin	47.5	4.7	64.2	2.8				119.2	1482.4	+427.0
24.อ.ยางตลาด	Yang Talat	60.1	T	72.7	8.7				141.5	1082.1	
25.อ.สหัสขันธ์	Sahatsakhan	11.5		60.5	19.7				91.7	1085.5	
26.อ.กมลาไสย	Kamalasai	26.3	3.4	66.5	17.7				113.9	1152.0	
27.จ.ร้อยเอ็ด	Roi Et*	0.1	2.5	11.7	0.6		0.4	T	15.3	924.9	- 56.5
28.อ.โพนทอง	Phon Thong	..	..	..	..	..	..	..	..	..	
29.อ.ธวัชบุรี	Thawatchaburi			21.3					21.3	..	
30.อ.อาจสามารถ	At Samat	23.5		26.8					50.3	1039.9	
31.อ.เสลภูมิ	Selaphum			8.2					8.2	829.4	
32.อ.จตุรพักตรพิมาน	Chaturaphak Phiman	..	..	..	..	..	..	..	..	..	
33.อ.เกษตรวิสัย	Kaset Wisai				35.3				35.3	1082.8	
34.อ.พนมไพร	Phanom Phrai	25.1		30.3					55.4	..	
35.อ.สุวรรณภูมิ	Suwannaphum	22.2	0.4	11.4	1.0				35.0	668.9	
36.จ.มหาสารคาม	Maha Sarakham	10.8	1.5	10.8	2.8		2.1		28.0	846.8	- 2.1
37.อ.โกสุมพิสัย	Kosum Phisai*	26.7	T	8.5	21.5		0.8		57.5	758.8	
38.อ.บรบือ	Borabu	1.4		27.8	1.1				30.3	852.3	
39.อ.พยัคฆภูมิพิสัย	Phayakhaphum Phisai	16.8		9.8					26.6	755.3	
40.จ.ขอนแก่น	Khon Kaen*	9.9	1.8	16.7	4.4		0.2	7.9	40.7	976.2	+149.4

สถานีฝน	Station	วันที่และจำนวนน้ำฝนเป็นมิลลิเมตร Date and amount of rainfall in m.m. สิงหาคม August							ฝนรวม มม. Total m.m.	ฝนรวมตั้งแต่ 1 ม.ค. Accumulative rain-fall Since Jan.1	
		24	25	26	27	28	29	30		ฝนจริง Actual	สูง(+)ต่ำ(-) กว่าปกติ Above(+) Below(-) Normal
41.อ.ภูเวียง	Phu Wiang	10.5		10.6					21.1	848.6	
42.อ.ชุมแพ	Chum Phae	6.1	1.9	5.1		1.2			14.3	631.0	
43.อ.มัญจาคีรี	Mancha Khiri			4.0	48.1				52.1	..	
44.อ.จนบท	Chonnabot*	9.0		7.9	24.7				41.6	785.4	
45.อ.บ้านไผ่	Ban Phai	1.5		8.5	1.5				11.5	741.9	
46.อ.พล	Phon				45.0				45.0	785.9	
47.จ.ชัยภูมิ	Chaiyaphum*	31.1	T	0.2	T				31.3	737.1	+144.0
48.อ.ภูเขียว	Phu Khieo	..	..	..	..	..	..	..	..	676.2	
49.อ.คอนสวรรค์	Khon Sawan	11.9			19.0				30.9	800.6	
50.อ.จัตุรัส	Chatturat	25.1	T						25.1	759.4	
51.อ.บำเหน็จณรงค์	Bamnet Narong	17.4							17.4	..	
52.จ.นครราชสีมา	Nakhon Ratchasima*	3.9	11.5	0.3					15.7	665.3	- 2.2
53.อ.บัวใหญ่	Bua Yai	3.5			9.3				12.8	937.7	
54.อ.คง	Khong	6.8	T		2.0				8.8	1223.7	
55.อ.ด่านขุนทด	Dan Khun Thot		13.0						13.0	..	
56.อ.โนนไทย	Non Thai	1.2							1.2	1017.9	
57.อ.โนนสูง	Non Sung	4.0							4.0	645.2	
58.อ.พิมาย	Phimai	5.1							5.1	1022.2	
59.อ.สีคิ้ว	Sikhiu	5.9	9.3	7.1					22.3	724.8	
60.อ.สูงเนิน	Sung Noen	10.2	6.2						16.4	..	
61.อ.ปักธงชัย	Phak Thong Chai	1.5		17.8					19.3	755.9	
62.อ.โชคชัย	Chok Chai*	1.3	4.3	4.0					9.6	757.9	
63.อ.ครบุรี	Khon Buri	1.3	3.4	5.6		6.2			16.5	767.0	
64.จ.บุรีรัมย์	Buri Ram	36.5							36.5	..	..
65.อ.พุทไธสง	Phutthaisong	9.2		3.8	47.4				60.4	..	
66.อ.สตึก	Satuk	14.6		10.1	15.4				40.1	1022.9	
67.อ.ลำปลายมาศ	Lam Plai Mat				71.2				71.2	805.4	
68.อ.นางรอง	Nang Rong*	6.0	19.4	2.1	1.0				28.5	723.2	
69.จ.สุรินทร์	Surin*	14.3	2.8	1.3	2.1			4.6	25.1	1204.5	+471.5
70.อ.รัตนบุรี	Rattanaburi	24.5							24.5	857.0	
71.อ.ท่าตูม	Tha Tum*	24.4	T	4.8	0.2				29.4	866.3	
72.อ.ศีขรภูมิ	Sikhoraphum	12.5	5.3	3.5					21.3	969.3	
73.อ.ปราสาท	Prasat	1.1	4.7		1.9				7.7	969.9	
74.อ.สังขะ	Sangkha	25.1							25.1	..	
75.จ.ศรีสะเกษ	Si Sa Ket	14.5		20.5					35.0	1109.0	+217.4
76.อ.ราษีไศล	Rasi Salai	49.6	1.9		7.2				58.7	821.8	
77.อ.อุทุมพรพิสัย	Uthumphon Phisai	..	..	..	..	..	..	..	..	..	
78.อ.กันทรารมย์	Kanthararom	25.4		6.1		3.6			35.1	627.5	
79.อ.ขุขันธ์	Khukhan		6.0	3.3					9.3	1104.2	
80.อ.กันทรลักษ์	Kantharalak	40.0		30.0					70.0	..	
81.จ.อุบลราชธานี	Ubon Ratchathani*	39.2	0.5	7.4	12.7	6.2	1.2		67.2	1468.9	+247.6

สถานีฝน	Station	วันที่และจำนวนน้ำฝนเป็นมิลลิเมตร Date and amount of rainfall in m.m. สิงหาคม August							ฝนรวม มม. Total m.m.	ฝนรวมตั้งแต่ 1 ม.ค. Accumulative rain-fall Since Jan. 1	
		24	25	26	27	28	29	30		ฝนจริง Actual	สูง(+)ต่ำ(-)กว่าปกติ Above(+) Below(-) Normal
82.อ.เขมราฐ	Khemarat	3.8	3.1	10.0					16.9	1081.9	
83.อ.อำนาจเจริญ	Amnat Charoen	28.5	2.9	11.0					42.4	1200.7	
84.อ.ยโสธร	Yasothon	16.9		16.5					33.4	..	
85.อ.ค้าเขื่อนแก้ว	Kham Khuan Kaeo	..	..	..	..	..	..	..	..	..	
86.อ.กระสาวพิบูล	Trakan Phutphon	31.8	0.8	7.5		1.6	2.8		44.5	1389.2	
87.อ.มหาชนะชัย	Maha Chana Chai	77.7	1.5	51.7					130.9	1070.1	
88.อ.เขื่องใน	Khuang Nai	32.4		5.8	5.2				43.4	838.7	
89.อ.โขงเจียม	Khong Chiam	12.2	2.5	36.2		13.2			64.1	1424.6	
90.อ.เดชอุดม	Det Udom	15.9	10.6	30.5	1.1	8.8			66.9	1275.2	
ภาคกลาง	Central Part										
1.จ.นครสวรรค์	Nakhon Sawan*	T	1.4	26.5	2.4	4.0			34.3	1119.4	+368.4
2.อ.บรรพตพิสัย	Banphot Phisai	T	T			51.4			51.4	1053.0	
3.อ.ตากฟ้า	Takhli	11.2	12.4						23.6	1314.1	
4.อ.ลาดยาว	Lat Yao	1.5		6.3		1.2			9.0	563.9	
5.อ.ชุมแสง	Chumsaeng	1.0	0.8	0.4		0.3	0.1		2.6	478.7	
6.อ.หนองบัว	Kong Bua	..	..	..	..	..	..	..	..	..	
7.อ.ท่าตะโก	Tha Tako		9.5		25.6				35.1	953.5	
8.อ.พยุหะคีรี	Phayuha Khiri	39.4							39.4	583.8	
9.จ.อุทัยธานี	Uthai Thani	5.8		3.5					9.3	..	..
10.อ.สว่างอารมณ์	Sawang Arom	..	..	..	..	..	..	..	..	..	
11.อ.หนองฉาง	Nong Chang			3.8					3.8	1318.8	
12.อ.ทัพทัน	Thab Than		1.2		9.2	13.2			23.6	1080.8	
13.อ.หนองขาหย่าง	Nong Khayang	..	..	..	..	..	..	..	..	850.9	
14.อ.บ้านไร่	Ban Rai								0.0	1101.3	
15.จ.ชัยนาท	Chainat		8.0						8.0	844.3	+ 85.3
16.อ.มโนรมย์	Manorom		1.9						1.9	1042.0	
17.อ.วัดสิงห์	Wat Sing		6.3				1.2		7.5	918.3	
18.จ.สิงห์บุรี	Sing Buri	26.7	22.8	13.1					62.6	1052.0	+343.4
19.อ.อินทร์บุรี	In Buri				45.2		28.5		73.7	..	
20.อ.บางระจัน	Bang Rachan	15.4	13.1	10.3	6.1				74.9	1044.5	
21.อ.พรหมบุรี	Phrom Buri			15.3	13.5				28.8	1127.0	
22.จ.ลพบุรี	Lopburi*	29.4	9.9	10.4	25.7			T	75.4	1058.3	+232.5
23.อ.บ้านหมี่	Ban Mi		11.6	1.6	10.5				23.7	..	
24.อ.ชัยบาดาล	Chai Badan	5.3	7.9	1.3	2.3	15.6	0.3		32.9	841.1	
25.อ.บัวชุม	Bua Chum*	2.7	16.9	1.2	8.8	11.4	0.5		41.6	668.2	
26.อ.ท่าวุ้ง	Tha Wung	15.2	4.3	9.6	14.6				43.7	976.9	
27.อ.โคกสำโรง	Khok Samrong	..	..	..	..	..	..	..	..	..	
28.จ.สุพรรณบุรี	Suphan Buri*	5.2	33.7	3.7	T			1.6	44.2	834.2	+ 93.5
29.อ.ดอนเจดีย์	Don Chedi	..	..	..	..	..	..	..	..	431.8	
30.อ.เดิมบางนางบวช	Doembang Nangbuat								0.0	632.6	
31.อ.สามชุก	Sam Chuk	..	..	..	..	..	..	..	..	..	

สถานีฝน	Station	วันที่และจำนวนน้ำฝนเป็นมิลลิเมตร Date and amount of rainfall in m.m. สิงหาคม August							ฝนรวม มม. Total m.m.	ฝนรวมตั้งแต่ 1 ม.ค. Accumulative rain-fall Since Jan.1	
		24	25	26	27	28	29	30		ฝนจริง Actual	สูง(+)ต่ำ(-) กว่าปกติ Above(+) Below(-) Normal
32.อ.ศรีประจันต์	Si Prachan	..	..	..	..	..	..	..	..	..	
33.อ.บางปลาม้า	Bang Pla Ma		20.8						20.8	508.0	
34.อ.สองพี่น้อง	Song Phi Nong		41.8						41.8	..	
35.จ.อ่างทอง	Ang Thong	3.0	30.0	12.0	4.5				49.5	896.6	+ 29.2
36.อ.โพธิ์ทอง	Pho Thong	12.1		23.2					35.3	770.4	
37.อ.ไชโย	Chaiyo				71.3				71.3	..	
38.อ.วิเศษชัยชาญ	Wiset Chai Chan	3.5	33.0	14.6	11.8				62.9	..	
39.อ.ป่าโมก	Pa Mok		31.2	19.5					50.7	969.0	
40.จ.สระบุรี	Saraburi		35.4	8.3					43.7	2107.0	+1093.3
41.อ.พระพุทธบาท	Phra Phutthabat	..	..	..	..	..	..	..	..	..	
42.อ.บ้านหมอ	Ban Mo								0.0	..	
43.อ.หนองแค	Nong Khae			15.5	34.2				49.7	1189.1	
44.อ.แก่งคอย	Kaeng Khoi	19.6	62.3	1.7					83.6	1070.8	
45.จ.พระนครศรีอยุธยา	Ayutthaya		15.3	18.1	10.1				43.5	..	..
46.อ.ท่าเรือ	Tha Rua	5.6	22.7	36.0					64.3	960.0	
47.อ.ผักไห่	Phak Hai	6.0	19.3	8.5					33.8	826.6	
48.อ.บางบาล	Bang Ban	4.2	18.3	23.8	T				46.3	1330.1	
49.อ.บางไทร	Bang Sai	3.2	33.2	11.8					48.2	1243.9	
50.อ.เสนา	Sena	..	..	..	..	..	..	..	..	..	
51.อ.บางปะอิน	Bang Pa-in		30.5						30.5	1032.4	
52.จ.ปทุมธานี	Pathum Thani	13.6	38.7	22.1					74.4	1215.4	+261.0
53.อ.ธัญบุรี	Thanyaburi	16.5	22.3						38.8	1099.5	
54.อ.รังสิต	Rangsit	15.1	20.7	8.5					44.3	1272.6	
55.จ.นนทบุรี	Nonthaburi		44.5	12.2	12.8				69.5	..	..
56.อ.บางบัวทอง	Bang Bua Thong	1.5	25.0	23.6	0.5				50.6	892.0	
57.จ.ธนบุรี	Thon Buri	0.4	35.2	21.8					57.4	917.0	+184.7
58.อ.บางขุนเทียน	Bang Khun Thian	..	..	..	..	..	..	..	..	..	
59.อ.ตลิ่งชัน	Taling Chan	..	..	..	..	..	..	..	..	..	
60.จ.พระนคร	Phra Nakhon*	0.7	14.1	12.1	13.4	T	2.1	6.1	48.5	1198.3	+317.3
61.สนามบินดอนเมือง	Don Muang Air-port*	3.1	45.7	10.9	13.5	T	.	18.3	91.5	1260.5	+300.5
62.อ.บางเขน	Bang Khen*	3.3	43.9	8.0	3.5		T	22.0	80.7	1022.9	
63.อ.มีนบุรี	Min Buri	5.5	17.8	9.4					32.7	..	
64.อ.ลาดกระบัง	Lat Krabang		17.3	8.1					25.4	..	
65.ศูนย์วิจัยบางนา	Bang Na*	T	45.8	10.3	1.8		0.1	6.4	64.4	839.2	
66.จ.กาญจนบุรี	Kanchanaburi*	1.9	17.0	7.5	0.5	0.4			27.3	734.4	+106.8
67.เมืองปิลึก	Pilok	103.2	42.8	27.4	30.0	13.6	21.2	52.8	291.0	..	
68.อ.สังขละบุรี	Sangkhla Buri	..	..	..	..	..	..	..	..	..	
69.อ.ทองผาภูมิ	Thong Pha Phum*	20.6	5.0	5.5	1.0	T	2.8	7.4	42.3	1164.7	
70.อ.ศรีสวัสดิ์	Si Sawat	..	..	..	..	..	..	..	..	..	
71.อ.บ่อพลอย	Bo Phloi	..	..	..	..	..	..	..	..	..	
72.อ.ไทรโยค	Sai Yok	..	..	..	..	..	..	..	..	..	

สถานีฝน	Station	วันที่และจำนวนน้ำฝนเป็นมิลลิเมตร Date and amount of rainfall in m.m. สิงหาคม August							ฝนรวม มม. Total m.m.	ฝนรวมตั้งแต่ 1 ม.ค. Accumulative rain-fall Since Jan.1	
		24	25	26	27	28	29	30		ฝนจริง Actual	สูง(+)ต่ำ(-) กว่าปกติ Above(+) Below(-) Normal
73.อ.พนมทวน	Phanom Thuan	T	28.8	32.1					60.9	..	
74.อ.ท่าม่วง	Tha Muang		8.4	4.4					12.8	568.6	
75.อ.ท่ามะกา	Tha Maka	..	..	..	..	..	..	..	..	..	
76.จ.นครปฐม	Nakhon Pathom		22.2	5.7	T				27.9	942.2	+188.2
77.อ.กำแพงแสน	Kamphaeng Saen	..	..	..	..	..	..	..	..	..	
78.อ.นครชัยศรี	Nakhon Chaisi		15.2	5.1	1.5				21.8	..	
79.จ.ราชบุรี	Ratchaburi		9.3						9.3	590.8	- 61.1
80.อ.บ้านโป่ง	Ban Pong		26.6	2.3					28.9	638.6	
81.อ.โพธาราม	Photharam		6.6	12.7	13.3				32.6	771.6	
82.อ.ดำเนินสดวก	Damnoen Saduak		1.3						1.3	367.4	
83.อ.ปากท่อ	Pak Tho		4.4						4.4	800.8	
84.จ.สมุทรสงคราม	Samut Songkham		4.1						4.1	550.7	- 52.1
85.อ.บางคนที	Bang Khonthi		2.9						2.9	411.4	
86.อ.อัมพวา	Amphawa		3.3		1.5				4.8	566.6	
87.จ.สมุทรสาคร	Samut Sakhon		16.8	3.4					20.2	800.5	- 85.7
88.จ.สมุทรปราการ	Samut Prakan		31.0	9.8			9.1		49.9	865.3	-121.1
89.อ.พระประแดง	Phra Pradaeng	..	..	..	..	..	..	..	..	..	
90.อ.บางพลี	Bang Phli		38.1	7.3					45.4	1027.7	
<u>ภาคตะวันออก</u>	<u>Eastern Part</u>										
1.จ.นครนายก	Nakhon Nayok		16.4	19.8					36.2	942.8	-508.1
2.อ.บ้านนา	Ban Na	15.9	23.4	24.7					64.0	1521.7	
3.อ.ปากพลี	Pak Phli	20.0		31.4					51.4	1115.8	
4.จ.ปราจีนบุรี	Prachin Buri*	28.8	43.3	74.3		8.2		24.0	178.6	2064.2	+689.1
5.อ.บ้านสร้าง	Ban Sang	5.2	25.1	T					30.3	1133.4	
6.อ.ศรีมหาโพธิ	Si Maha Phot	18.8	38.8	55.7	0.6	14.1			128.0	1563.4	
7.อ.กบินทร์บุรี	Kabin Buri	15.5	25.4	92.8		2.2			135.9	1357.8	
8.อ.สระแก้ว	Sakaeo	48.4	23.8	73.2	0.5	0.5			146.4	1137.2	
9.อ.วัฒนานคร	Watthana Nakhon	30.6	36.2	49.8	11.4	11.8			139.8	1105.6	
10.อ.อรัญประเทศ	Aranyaprathet*	29.4	13.9	60.7	8.1	1.4	3.8	0.4	117.7	852.8	-229.8
11.จ.ฉะเชิงเทรา	Chachoengsao		22.8	12.3					45.1	827.9	- 9.8
12.อ.บ้านโพธิ์	Ban Pho		43.1						43.1	838.7	
13.จ.ชลบุรี	Chon Buri*	10.4	17.1	13.4	0.3			5.5	46.7	836.7	- 66.8
14.อ.พานทอง	Phan Thong	3.9	27.6	20.7					52.2	968.2	
15.อ.พนัสนิคม	Phanat Nikhom			24.5					24.5	..	
16.อ.บ้านบึง	Ban Bung	9.3	14.5	33.0					56.8	868.2	
17.อ.เกาะสีชัง	Ko Sichang*	2.3	4.2	14.2	T				20.7	762.1	
18.อ.ศรีราชา	Si Racha	4.7		27.1					31.8	779.9	
19.อ.สัตหีบ	Sattahip*		T	3.0					3.0	1109.7	+422.1
20.จ.ระยอง	Rayong*		40.0	4.3					44.3	1298.6	+523.4
21.อ.บ้านค่าย	Ban Khai		15.1	14.2					29.3	1263.5	
22.อ.แกลง	Klaeng		7.5	10.5	7.8				25.8	1472.8	

สถานีฝน	Station	วันที่และจำนวนน้ำฝนเป็นมิลลิเมตร Date and amount of rainfall in m.m. สิงหาคม August 24	25	26	27	28	29	30	ฝนรวม มม. Total m.m.	ฝนรวมตั้งแต่ 1 ม.ค. Accumulative rain-fall Since Jan.1 ฝนจริง Actual	สูง(+)ต่ำ(-)กว่าปกติ Above(+) Below(-) Normal
23.จ.จันทบุรี	Chanthaburi*	14.6	13.9	17.3	39.0		11.9	15.3	112.0	2536.0	+394.6
24.อ.ท่าใหม่	Tha Mai	4.4	22.4	18.4	49.6				94.8	2291.1	
25.อ.มะขาม	Makham		50.2	22.4					72.6	..	
26.อ.ขลุง	Khlung	..	..	..	..	..	..	..	..	..	
27.จ.ตราด	Trat	24.1	103.7	34.5	23.4				185.7	1049.3	+1470.7
28.อ.เขาสมิง	Khao Saming	20.8	49.7	44.8	30.5				145.8	1956.1	
29.อ.แหลมงอบ	Laem Ngop*	28.0	58.8	77.5	15.0				179.3	..	
30.อ.คลองใหญ่	Khlong Yai*	62.4	127.3	49.7	15.0	0.2			254.6	1337.5	+967.3
<u>ภาคใต้</u>	<u>Southern Part</u>										
1.จ.เพชรบุรี	Phetchaburi		11.9						11.9	615.9	+ 91.7
2.อ.บ้านแหลม	Ban Laem	1.0	2.1		0.6				5.7	670.5	
3.อ.บ้านลาด	Ban Lat		27.9						27.9	656.5	
4.อ.ชะอำ	Cha-am		1.5						1.5	474.7	
5.จ.ประจวบคีรีขันธ์	Prachuap Khiri Khan*	2.1	35.7	1.4			2.9		42.1	959.1	+377.4
6.อ.กุยบุรี	Kui Buri	..	..	..	..	..	..	..	..	..	
7.อ.หัวหิน	Hua Hin*	0.1	1.3	0.2	0.2			2.6	4.4	530.3	- 16.2
8.จ.ชุมพร	Chumphom*	5.8	6.8	36.5	13.7	0.3	T	8.4	71.5	1325.0	+ 93.2
9.อ.ท่าแซะ	Tha Sae		28.7	5.1	1.6				35.4	1272.7	
10.อ.สวี	Sawi		6.4	5.3		T			11.7	663.8	
11.อ.หลังสวน	Lang Suan		18.0		9.1				27.1	853.1	
12.จ.สุราษฎร์ธานี	Surat Thani		1.3	8.6		29.1		2.5	41.5	952.3	+246.3
13.อ.ไชยา	Chaiya	..	..	..	..	..	..	..	..	..	
14.อ.เกาะสมุย	Ko Samui*	18.0	T	0.2				0.4	18.6	1346.5	
15.อ.พุนพิน	Phunphin			19.0		12.8			31.8	..	
16.อ.บ้านนาสาร	Ban Na San	13.6							13.6	..	
17.จ.นครศรีธรรมราช	Nakhon Si Thammarat*	0.8	0.4	1.1	T	35.5	2.1		39.9	1229.8	+ 89.8
18.อ.สิชล	Sichon		18.8	2.7		12.5	44.6		78.6	1168.6	
19.อ.ท่าศาลา	Tha Sala	..	..	..	..	..	..	..	..	..	
20.อ.ฉวาง	Chawang		29.2	7.2		5.3			41.7	982.9	
21.อ.ทุ่งสง	Thung Song	..	..	..	..	..	..	..	..	..	
22.อ.ร่อนพิบูลย์	Ron Phibun	..	..	..	..	..	..	..	..	..	
23.อ.ปากพนัง	Pak Phanang	52.1				32.1	58.1		142.3	..	
24.จ.พัทลุง	Phatthalung						24.4		24.4	992.6	+109.5
25.อ.เขาชัยสน	Khao Chaison						20.2		20.2	..	
26.จ.สงขลา	Songkhla*		T	T	0.6	1.0	0.3	T	1.9	767.8	+ 74.8
27.อ.รัตภูมิ	Rattaphum				0.2				0.2	1025.7	
28.อ.หาดใหญ่	Hat Yai								0.0	828.7	
29.อ.สะเดา	Sadao				8.2				8.2	786.8	
30.จ.ปัตตานี	Pattani*	0.4	1.4		1.1		2.4		5.3	719.1	+205.6
31.อ.หนองจิก	Nong Chik	..	..	..	..	..	..	..	..	..	
32.อ.ยะหริ่ง	Yaring	..	..	..	..	..	..	..	..	..	

สถานีฝน	Station	วันที่และจำนวนน้ำฝนเป็นมิลลิเมตร Date and amount of rainfall in m.m. สิงหาคม August							ฝนรวม ม.ม. Total m.m.	ฝนรวมตั้งแต่ 1 ม.ค. Accumulative rain-fall Since Jan. 1	
		24	25	26	27	28	29	30		ฝนจริง Actual	สูง(+)ต่ำ(-) กว่าปกติ Above(+) Below(-) Normal
33.อ.ปะนาเระ	Panare		4.8			3.9	22.3		31.0	..	
34.จ.ยะลา	Yala		22.5				10.4		32.9	1245.2	
35.อ.เบตง	Betong		18.4						18.4	1712.7	
36.อ.บันนังสตา	Bannang Sater		42.1						42.1	1043.8	
37.จ.นราธิวาส	Narathiwat*		6.2		4.8	3.2	4.6	T	18.8	628.6	-692.7
38.อ.ยี่งอ	Yi-ngo		70.9						70.9	..	
39.อ.รือเสาะ	Rangae		30.0			26.0			56.0	963.1	
40.อ.ตากใบ	Tak Bai					8.3			8.3	589.6	
41.จ.ระนอง	Ranong*	12.8	78.2	36.7	12.1	48.1	19.3	36.6	243.8	3555.7	+287.2
42.อ.กระบุรี	Kra Buri	26.3	88.4	24.8	24.1	16.1	10.2		189.9	..	
43.จ.พังงา	Phangnga	14.4	10.0	15.6	19.8	T			59.8	2138.9	+452.4
44.อ.กะปง	Kapong	39.8	24.2		50.9				114.9	2683.3	
45.อ.ตะกั่วป่า	Takua Pa	18.5	14.8	46.3	8.2				88.0	2836.1	
46.อ.ท้ายเหมือง	Thai Muang	16.2	9.8	20.8	10.6				57.4	2072.1	
47.อ.ตะกั่วทุ่ง	Takua Thung	32.3	11.4	44.7	15.7	7.2			111.3	2001.9	
48.จ.ภูเก็ต	Phuket*	8.0	3.6	10.8	18.8	4.4		2.0	47.6	1486.1	+ 32.8
49.สนามบินภูเก็ต	Phuket Air-port*	5.1	4.4	36.0	3.2	T		2.4	51.1	1779.4	
50.อ.ถลาง	Thalang	..	..	..	..	..	..	..	..	..	
51.จ.กระบี่	Krabi		19.5	5.2	8.0				32.7	1147.2	..
52.อ.อ่าวลึก	Ao Luk		16.2	14.0	20.3				50.5	..	
53.อ.คลองท่อม	Khlong Tom	1.2	22.5	5.8	T				29.5	1528.3	
54.สนามบินตรัง	Trang Air-port*	0.2	15.9	T	0.8		0.1		17.0	1334.6	-201.7
55.อ.สิเกา	Sikao	2.7			5.9		T		8.6	1529.8	
56.อ.ย่านตาขาว	Yan Ta Khao	..	..	..	..	..	..	..	..	..	
57.อ.ปะเหลียน	Palian				11.6				11.6	1442.1	
58.จ.สตูล	Satun	..	..	..	..	..	..	..	..	..	
59.อ.ทุ่งหว้า	Thung Wa				20.0				20.0	1444.6	
60.อ.ละงู	Langu			20.3					20.3	1481.0	

หมายเหตุ ช่องว่าง ไม่มีฝนตก
* สถานีตรวจอากาศ
T ฝนเล็กน้อยวัดไม่ได้
.. ไม่มีรายงาน

Remark Blank No rain
* Synoptic Station
T Trace
.. No report.

อุณหภูมิสูงสุดและต่ำสุดประจำวันที่ ๒๔ — ๓๐ สิงหาคม ๒๕๑๓

Daily Max. and Min. Temperature 24 - 30 August 1970

สถานี	Station	อุณหภูมิสูงสุดและต่ำสุดเป็นองศา ซ. Max. and Min. Temperature in degree C.							เฉลี่ย สูงสุด ต่ำสุด Average Max. Min.	เฉลี่ยในสัปดาห์ Weekly Mean	ค่าปกติประจำเดือน Monthly Normal
		24	25	26	27	28	29	30			
ภาคเหนือ	**Northern Part**										
1.จ.เชียงราย	Chiang Rai	29.5 22.3	31.6 22.0	32.2 22.5	26.0 22.2	30.7 21.6	30.5 20.8	30.7 22.5	30.2 22.0	26.1	26.7
2.จ.แม่ฮ่องสอน	Mae Hong Son	28.5 23.7	30.8 22.5	32.0 23.5	30.0 24.0	32.0 23.5	30.0 23.0	32.2 23.0	30.8 23.3	27.1	26.9
3.จ.เชียงใหม่	Chiang Mai	25.0 22.7	31.1 22.8	32.4 23.4	31.0 24.0	31.4 23.6	30.0 23.6	31.7 22.7	30.4 23.3	26.9	27.0
4.จ.น่าน	Nan	29.2 22.4	31.2 23.0	33.3 24.8	28.4 24.3	31.4 23.1	31.7 23.5	32.4 23.3	31.1 23.5	27.3	27.6
5.อ.ท่าวังผา	Tha Wang Pha	28.3 23.0	31.0 23.4	32.6 24.5	26.9 24.5	28.1 21.6	29.3 23.0	31.2 23.0	29.6 23.3	26.5	..
6.จ.ลำปาง	Lampang	25.1 22.3	31.1 22.7	32.4 22.9	32.4 24.1	31.0 23.0	31.8 24.1	33.1 23.0	31.0 23.2	27.1	27.6
7.อ.แม่สะเรียง	Mae Sariang	26.5 22.2	27.6 22.0	30.3 22.4	29.8 23.1	30.2 23.4	29.0 22.8	28.2 22.5	28.8 22.6	25.7	26.8
8.จ.แพร่	Phrae	25.2 22.2	31.0 23.2	32.9 24.2	32.0 24.0	30.2 23.0	30.4 23.5	32.8 23.0	30.6 23.3	27.0	27.4
9.จ.อุตรดิตถ์	Uttaradit	25.3 21.7	28.6 22.0	33.1 23.5	31.4 24.0	30.4 23.0	31.6 23.4	.. 22.8	30.1 22.9	26.5	28.3
10.เขื่อนสิริกิติ์	Sirikit Dam	25.8 22.1	28.3 22.6	.. 24.3	32.0 ..	30.5 23.5	33.2 23.5	33.5 ..	30.6 23.2	26.9	..
11.จ.ตาก	Tak	27.3 23.2	29.6 24.1	30.7 24.5	30.0 25.9	31.0 25.0	29.5 25.1	31.6 24.5	30.0 24.6	27.3	28.2
12.จ.พิษณุโลก	Phitsanulok	27.2 22.8	28.3 22.8	32.8 25.0	32.4 24.1	30.5 24.1	32.1 23.8	33.6 24.3	31.0 23.8	27.4	28.4
13.อ.แม่สอด	Mae Sot	24.0 21.7	27.0 21.9	27.8 22.2	27.3 22.7	27.2 22.4	27.3 21.8	28.9 22.1	27.1 22.1	24.6	26.2
14.จ.เพชรบูรณ์	Phetchabun	26.6 21.9	27.3 23.5	31.0 24.2	31.8 23.8	31.1 23.3	31.8 23.5	32.7 24.2	30.3 23.5	26.9	27.3
15.อ.หล่มสัก	Lom Sak	26.1 22.3	27.9 23.2	31.3 23.9	32.4 24.0	31.0 24.2	.. 24.0	.. ..	29.7 23.6	26.7	..
16.อ.วิเชียรบุรี	Wichian Buri	27.8 23.5	28.5 23.8	30.3 23.4	31.8 23.8	31.9 23.3	32.4 24.3	33.0 24.3	30.8 23.8	27.3	..
ภาคตะวันออกเฉียงเหนือ	**Northeastern Part**										
1.จ.หนองคาย	Nong Khai	27.6 23.9	30.0 24.1	27.7 24.9	.. 21.7	30.1 24.7	32.9 24.6	32.7 25.9	30.2 24.3	27.3	..
2.จ.เลย	Loei	27.3 21.7	30.5 23.5	32.3 23.5	30.0 23.6	32.0 22.9	32.5 22.9	33.2 23.0	31.1 23.0	27.1	27.2
3.จ.อุดรธานี	Udon Thani	27.5 23.0	30.8 23.5	29.3 24.3	29.5 21.5	30.5 24.9	32.2 24.5	33.0 25.5	30.4 23.9	27.2	28.0
4.จ.นครพนม	Nakhon Phanom	27.1 23.4	27.1 23.5	26.7 24.0	30.0 22.8	29.7 24.6	31.3 24.3	31.9 24.9	29.1 23.9	26.5	27.0
5.จ.สกลนคร	Sakon Nakhon	27.4 23.5	29.3 22.9	28.2 23.6	30.2 21.8	30.1 24.5	32.2 24.9	31.9 25.7	29.9 23.8	26.9	27.7
6.อ.มุกดาหาร	Mukdahan	29.0 23.5	28.0 23.0	27.5 23.5	31.2 22.5	31.5 23.5	32.0 24.5	32.5 25.0	30.2 23.6	26.9	27.7
7.จ.ขอนแก่น	Khon Kaen	27.2 23.4	29.2 23.4	29.5 24.0	33.4 23.4	28.8 23.6	32.3 24.2	33.6 24.6	30.6 23.8	27.2	28.1
8.อ.โกสุมพิสัย	Kosum Phisai	28.0 23.2	30.1 23.0	29.7 24.5	32.3 23.7	29.5 24.0	33.1 24.5	.. ..	30.5 23.9	27.2	..
9.จ.ร้อยเอ็ด	Roi Et	28.9 24.0	29.0 24.0	28.4 25.2	29.8 21.7	29.6 24.6	31.8 25.1	32.8 26.0	30.0 24.4	27.2	28.1
10.จ.ชัยภูมิ	Chaiyaphum	28.3 22.2	28.4 24.4	28.8 23.2	31.5 23.1	29.8 23.4	32.1 23.6	32.2 24.2	30.2 23.4	26.8	27.5
11.จ.อุบลราชธานี	Ubon Ratchathani	31.1 24.1	30.6 23.0	28.4 24.7	29.9 23.7	31.0 24.8	31.6 25.5	32.3 25.4	30.7 24.5	27.6	27.8
12.จ.สุรินทร์	Surin	31.6 22.8	31.2 23.6	28.3 24.0	29.2 23.0	32.8 24.3	32.6 24.5	33.2 24.6	31.3 23.8	27.6	27.9
13.อ.ท่าตูม	Tha Tum	30.9 23.9	30.0 23.8	28.9 24.7	29.9 23.8	31.2 24.5	32.4 25.3	32.5 26.3	30.8 24.7	27.8	..
14.อ.บางสะพาน	Bang Saphan	32.1 23.3	31.2 23.3	27.0 23.8	31.8 23.5	31.3 23.9	32.6 24.0	.. 24.6	31.0 23.8	27.4	..

สถานี	Station	อุณหภูมิสูงสุดและต่ำสุดเป็นองศา ซ. Max. and Min. Temperature in degree C.							เฉลี่ยสูงสุดต่ำสุด Average Max. Min.	เฉลี่ยในสัปดาห์ Weekly Mean	ค่าปกติประจำเดือน Monthly Normal
		24	25	26	27	28	29	30			
15.จ.นครราชสีมา	Nakhon Ratchasima	31.0 22.8	30.6 22.4	26.8 22.3	32.3 23.3	31.8 23.4	33.1 22.5	34.4 23.7	31.4 22.9	27.2	28.0
16.อ.โชคชัย	Chok Chai	31.5 22.5	.. 23.4	27.0 ..	31.4 23.3	34.4 24.5	32.8 23.9	.. 23.9	31.4 23.6	27.5	..
ภาคกลาง	Central Part										
1.จ.นครสวรรค์	Nakhon Sawan	31.0 21.1	30.2 24.0	31.4 23.6	33.2 23.0	32.6 21.9	33.1 21.8	33.7 22.3	32.2 22.5	27.4	28.7
2.จ.ลพบุรี	Lop Buri	31.2 24.8	31.0 23.6	28.0 23.5	31.0 24.0	31.0 24.0	31.4 24.3	33.5 24.5	31.0 24.1	27.6	28.1
3.จ.สุพรรณบุรี	Suphan Buri	30.2 25.1	32.1 24.2	28.9 22.2	32.6 24.3	31.2 25.1	33.0 24.5	33.9 25.2	31.7 24.4	28.1	28.6
4.จ.กาญจนบุรี	Kanchanaburi	29.7 24.6	30.7 23.8	30.7 23.2	31.2 23.4	28.5 24.0	33.4 23.0	34.2 24.5	31.2 23.8	27.5	28.3
5.อ.ทองผาภูมิ	Thong Pha Phum	25.2 23.0	31.8 22.8	27.4 22.6	28.0 23.0	29.1 22.2	31.3 21.7	28.9 22.4	28.8 22.5	25.7	..
6.สนามบินดอนเมือง	Don Muang Air-port	32.0 25.4	30.6 24.5	29.1 22.6	31.1 23.4	32.2 23.6	33.1 24.5	34.5 24.8	31.8 24.1	28.0	28.7
7.จ.พระนคร	Phra Nakhon	31.6 26.2	30.4 25.0	28.4 23.1	30.3 24.0	31.6 24.3	33.2 24.4	34.4 24.9	31.4 24.6	28.0	28.4
8.ศูนย์วิจัยฯ บางนา	Bang Na	31.9 25.7	30.2 25.0	27.2 22.5	30.0 23.8	31.7 24.8	32.7 24.3	33.6 24.7	31.0 24.4	27.7	..
ภาคตะวันออก	Eastern Part										
1.จ.ปราจีนบุรี	Prachin Buri	30.7 23.6	30.3 24.0	28.0 23.2	29.8 23.5	31.8 25.5	32.2 25.0	33.0 25.4	30.8 24.3	27.6	28.0
2.อ.กบินทร์บุรี	Kabin Buri	30.3 23.3	30.7 24.0	25.8 23.1	29.2 23.0	30.3 24.8	30.6 24.2	.. 24.8	29.5 23.9	26.7	..
3.อ.อรัญประเทศ	Aranyaprathet	31.9 22.5	31.3 22.6	28.8 22.0	28.7 22.5	31.2 23.6	31.5 24.1	32.3 24.6	30.8 23.1	27.0	27.9
4.จ.ชลบุรี	Chon Buri	31.5 23.5	31.0 23.2	27.5 21.8	30.0 22.3	31.5 24.3	31.4 24.1	32.4 24.4	30.8 23.4	27.1	28.2
5.อ.เกาะสีชัง	Ko Si Chang	30.3 23.4	29.7 24.7	28.3 24.2	29.6 23.7	30.4 24.8	31.2 25.2	32.1 25.4	30.2 24.5	27.4	28.7
6.อ.สัตหีบ	Sattahip	31.0 26.8	30.5 27.2	28.9 25.6	31.0 23.9	32.7 26.9	32.5 27.0	33.0 27.4	31.4 26.5	29.0	29.2
7.จ.ระยอง	Rayong	28.0	31.0 ..	28.0 23.7	29.8 24.2	31.8 27.5	31.8 25.7	.. 26.7	30.5 26.0	28.3	..
8.จ.จันทบุรี	Chanthaburi	29.6 24.2	29.7 24.5	27.9 23.2	26.8 24.0	30.4 23.7	30.7 24.6	30.6 24.2	29.3 24.1	26.7	27.3
9.อ.คลองใหญ่	Khlong Yai	27.2 24.8	28.0 22.9	25.1 23.1	26.8 22.8	30.9 23.4	31.0 25.0	31.6 26.3	28.7 24.0	26.4	26.7
ภาคใต้	Southern Part										
1.อ.หัวหิน	Hua Hin	30.9 26.2	34.2 25.2	31.5 24.2	32.2 24.5	33.3 25.3	34.3 25.0	33.6 26.0	32.9 25.2	29.1	28.4
2.จ.ประจวบคีรีขันธ์	Prachuab Khiri Khan	30.4 25.2	29.6 23.7	29.0 23.2	30.5 23.4	32.2 23.8	32.3 24.2	33.2 25.6	31.0 24.2	27.6	27.9
3.จ.ชุมพร	Chumphon	32.2 24.7	31.6 23.8	27.8 23.4	31.1 23.2	31.7 23.2	31.4 24.2	32.7 23.8	31.2 23.8	27.5	27.2
4.จ.สุราษฎร์ธานี	Surat Thani	32.2 23.7	29.8 24.2	29.4 24.2	32.4 22.7	32.0 23.8	33.4 23.8	33.2 23.6	31.8 23.7	27.8	27.8
5.อ.เกาะสมุย	Ko Samui	31.2 25.9	30.4 25.5	28.1 26.3	31.4 24.8	32.0 25.8	32.8 25.7	32.6 25.0	31.2 25.6	28.4	..
6.จ.นครศรีธรรมราช	Nakhon Si Thammarat	33.7 23.8	33.1 24.3	31.0 25.2	31.4 23.4	33.5 23.8	33.0 23.9	33.3 22.7	32.7 23.9	28.3	27.9
7.จ.สงขลา	Songkhla	31.5 23.6	32.3 23.0	32.1 24.7	29.8 24.4	33.9 23.0	31.4 24.2	33.8 22.0	32.1 23.6	27.9	28.3
8.จ.ปัตตานี	Pattani	31.8 22.6	33.7 23.0	32.6 23.5	29.5 23.3	34.2 23.0	.. 24.0	32.3 22.1	32.4 23.1	27.8	..
9.จ.นราธิวาส	Narathiwat	32.1 22.4	32.1 24.0	32.8 22.6	32.7 23.6	32.5 23.7	31.2 23.6	31.5 22.5	32.1 23.2	27.7	27.2
10.จ.ระนอง	Ranong	31.5 24.5	29.7 24.0	27.3 22.4	31.7 23.0	30.4 23.0	29.1 23.1	31.4 23.9	30.2 23.4	26.8	26.3
11.จ.ภูเก็ต	Phuket	31.7 24.3	29.7 24.0	30.2 25.9	27.9 23.7	31.4 22.8	31.7 24.4	31.9 23.8	30.6 24.1	27.4	27.5
12.สนามบินภูเก็ต	Phuket Air-port	32.3 24.7	28.5 24.5	30.0 26.7	29.4 23.6	30.6 24.1	30.7 24.1	31.0 26.3	30.4 24.9	27.7	27.3
13.สนามบินตรัง	Trang Air-port	31.4 24.1	32.3 24.1	32.6 24.7	28.9 24.0	33.6 23.6	31.6 24.4	32.5 22.3	31.8 23.9	27.9	27.2

แก้ไขเพิ่มเติมรายงานอากาศประจำสัปดาห์ฉบับที่ ๓๔/๒๕๑๓ เนื่องจากได้รับรายงานภายหลัง

Correction in weekly weather report No. 34/1970 for late report rainfall data

สถานีฝน	Station	วันที่และจำนวนน้ำฝนเป็นมิลลิเมตร Date and amount of rainfall in m.m. สิงหาคม August 17	18	19	20	21	22	23	ฝนรวม ม.ม. Total m.m.	ฝนรวมตั้งแต่ 1 ม.ค. Accumulative rain-fall Since Jan.1 ฝนจริง Actual	สูง(+)ต่ำ(-)กว่าปกติ Above(+) Below(-) Normal
ภาคเหนือ	Northern Part										
3.อ.เชียงแสน	Chiang Saen							8.2	61.7	1245.0	
4.อ.เชียงของ	Chiang Khong							19.3	57.9	1372.9	
6.อ.แมสรวย	Mae Suai							20.9	137.7	1237.1	
7.อ.เทิง	Thoeng							8.6	150.8	1483.8	
8.อ.เชียงคำ	Chiang Kham							37.5	147.8	1341.9	
9.อ.พาน	Phan							16.5	156.9	....	
10.อ.แม่ใจ	Mae Chai							2.2	29.6	704.6	
14.อ.ปาย	Pai							40.5	120.5	836.5	
15.อ.ขุนยวม	Khun Yuam							20.0	85.5	688.4	
18.อ.ฝาง	Fang							17.8	89.5	957.1	
20.อ.แม่แตง	Mae Taeng							17.5	99.0	999.9	
21.อ.แม่ริม	Mae Rim							10.3	99.6	1015.6	
22.อ.สันทราย	San Sai							14.2	105.5	1202.0	
23.อ.ดอยสะเก็ด	Doi Saket					17.5		17.8	128.2	982.1	
24.อ.สันกำแพง	San Kamphaeng	20.6	30.7	66.1	10.0	9.4		20.6	157.4	....	
25.อ.หางดง	Hang Dong							13.2	130.3	1135.8	
26.อ.สารภี	Saraphi							15.8	131.1	716.5	
27.อ.สันป่าตอง	San Pa Tong							15.0	111.0	....	
28.อ.จอมทอง	Chom Thong							4.7	96.5	789.1	
29.อ.ฮอด	Hot						0.3	1.5	72.6	699.4	
30.จ.ลำพูน	Lamphun							16.3	133.2	930.0	
35.อ.แจ้ห่ม	Chae Hom							28.0	126.0	....	
36.อ.เกาะคา	Ko Kha							11.4	81.7	790.8	
37.อ.สบปราบ	Sop Prap							10.1	82.8	761.4	
38.อ.เถิน	Thoen							13.7	147.1	821.6	
39.อ.แม่พริก	Mae Phrik							15.7	148.1	....	
41.อ.สอง	Song							27.2	180.2	942.3	
43.อ.เด่นชัย	Den Chai							33.9	170.9	1047.6	
45.อ.ทุ่งช้าง	Thung Chang							36.8	87.7	980.0	
47.อ.ปัว	Pua							60.8	178.0	1228.3	
48.อ.สา	Sa							38.8	173.1	802.6	
49.อ.นาน้อย	Na Noi						19.5	50.4	150.9	931.6	
50.จ.อุตรดิตถ์	Uttaradit							49.9	197.8	1405.6	+439.0
51.อ.ฟากท่า	Fak Tha						20.6	40.1	209.3	....	
52.อ.น้ำปาด	Nam Pat							78.5	221.5	1172.3	
53.เขื่อนสิริกิติ์	Sirikit Dam							63.8	196.9	1318.3	

สถานีฝน	Station	วันที่และจำนวนน้ำฝนเป็นมิลลิเมตร Date and amount of rainfall in m.m. สิงหาคม August 17	18	19	20	21	22	23	ฝนรวม มม. Total m.m.	ฝนรวมตั้งแต่ 1 ม.ค. Accumulative rain-fall Since Jan. 1 ฝนจริง Actual	สูง(+)ต่ำ(-)กว่าปกติ Above(+) Below(-) Normal
5.อ.ลับแล	Laplae							69.2	255.9	....	
7.อ.บ้านตาก	Ban Tak							14.7	81.4	....	
9.อ.อุมผาง	Umphang						3.1	15.5	18.6	....	
2.อ.กงไกรลาศ	Kong Krailat					4.4	2.1		139.6	1235.5	
5.อ.วังทอง	Wang Thong							20.9	112.9	826.8	
6.อ.บางกระทุ่ม	Bang Kratum							42.8	125.4	949.7	
7.จ.กำแพงเพชร	Kamphaeng Phet							46.3	107.9	940.8	+496.9
0.จ.พิจิตร	Phichit							41.7	156.0	1041.0	+215.8
2.อ.ตะพานหิน	Taphan Hin							41.5	61.9	691.0	
3.อ.บางมูลนาก	Bang Mun Nak							30.2	30.2	755.1	
6.อ.ลอมเกา	Lom Kao							20.0	150.5	927.2	
7.อ.หล่มสัก	Lom Sak							31.5	111.8	775.0	
8.อ.ชนแดน	Chon Daen						12.4	45.6	180.7	1049.5	
9.อ.หนองไผ่	Nong Phai							42.2	73.3	1064.6	
เขตภาคตะวันออกเฉียงเหนือ	**Northeastern Part**										
2.อ.เชียงคาน	Chiang Khan							6.8	84.7	1261.4	
3.อ.ท่าลี่	Tha Li							23.7	112.6	..	
4.อ.ด่านซ้าย	Dan Sai							24.9	177.9	..	
5.อ.วังสะพุง	Wang Saphung							20.0	120.6	..	
7.อ.ศรีเชียงใหม่	Si Chiang Mai						10.0	11.5	149.5	1816.5	
8.อ.โพนพิสัย	Phon Phisai							3.5	163.2	1900.0	
9.อ.ท่าบ่อ	Tha Bo						7.4	10.0	72.7	1069.7	
2.อ.หนองพาง	Nong Han						41.0	22.5	311.5	..	
4.อ.วานรนิวาส	Wanon Niwat							19.3	376.3	1661.4	
5.อ.สว่างแดนดิน	Sawang Daen Din						12.2	8.8	268.4	1540.1	
6.อ.พรรณานิคม	Phanna Nikhom							11.7	233.0	..	
8.อ.บ้านแพง	Ban Phaeng					3.6	1.8	132.6	397.9	2288.1	
9.อ.ท่าอุเทน	Tha Uten						142.3		355.8	1995.9	
0.อ.นาแก	Na Kae						38.2	46.3	213.1	1319.6	
1.อ.ธาตุพนม	That Phanom							53.8	197.5	1213.1	
3.จ.กาฬสินธุ์	Kalasin							17.5	71.4	1363.2	+354.8
4.อ.บางตลาด	Yang Talat							10.7	59.9	940.6	
5.อ.สหัสขันธ์	Sahatsakhan							24.8	69.4	993.8	
6.อ.กมลาไสย	Kamalasai							23.1	106.7	1038.1	
1.อ.เสลภูมิ	Selaphum							42.8	65.7	821.2	
4.อ.พนมไพร	Phanom Phrai							18.5	59.0	..	
7.อ.โกสุมพิสัย	Kosum Phisai							2.2	83.7	701.3	
9.อ.พยัคฆภูมิพิสัย	Phayakkhaphum Phisai							1.5	11.3	728.7	
1.อ.ภูเวียง	Phu Wiang							14.2	68.0	827.5	

สถานีฝน	Station	วันที่และจำนวนน้ำฝนเป็นมิลลิเมตร Date and amount of rainfall in m. m. สิงหาคม August							ฝนรวม ม.ม. Total m. m.	ฝนรวมตั้งแต่ 1 ม.ค. Accumulative rai-fall Since Jan.	
		17	18	19	20	21	22	23		ฝนจริง Actual	สูง(+)ต่ำ(-) กว่าปกติ Above(+) Below(-) Normal
42. อ.ชุมแพ	Chum Phae							19.0	34.5	616.7	
45. อ.บ้านไผ่	Ban Phai							1.0	17.7	730.4	
48. อ.ภูเขียว	Phu Khieo							11.0	69.3	676.2	
49. อ.ค้อนสวรรค์	Khon Sawan							3.8	20.5	769.7	
50. อ.จัตุรัส	Chatturat							12.1	12.1	734.3	
51. อ.บำเหน็จณรงค์	Bamnet Narong							20.2	68.2	....	
53. อ.บัวใหญ่	Bua Yai							5.8	35.2	924.9	
54. อ.คง	Khong							1.3	41.0	1214.9	
55. อ.ด่านขุนทด	Dan Khun Thot							23.3	102.1	....	
56. อ.โนนไทย	Non Thai							22.9	160.8	1016.7	
57. อ.โนนสูง	Non Sung							25.7	97.9	641.2	
58. อ.พิมาย	Phimai							32.1	88.5	1017.1	
59. อ.สีคิ้ว	Sikhiu							33.2	48.0	702.5	
60. อ.สูงเนิน	Sung Noen							37.0	63.3	....	
61. อ.ปักธงชัย	Phak Thong Chai							12.8	46.7	736.6	
62. อ.โชคชัย	Chok Chai							6.0	38.7	748.3	
63. อ.ครบุรี	Khon Buri							6.4	19.4	750.5	
64. จ.บุรีรัมย์	Buri Ram							50.2	183.4	....	
65. อ.พุทไธสง	Phutthaisong					16.8		2.2	98.9	....	
66. อ.สตึก	Satuk							14.6	118.9	982.8	
67. อ.ลำปลายมาศ	Lam Plai Mat							10.6	61.0	734.2	
68. อ.นางรอง	Nang Rong							18.5	54.7	694.7	
70. อ.รัตนบุรี	Rattanaburi							39.0	225.8	832.5	
72. อ.ศีขรภูมิ	Sikhoraphum							15.5	138.9	948.0	
73. อ.ปราสาท	Prasat					1.6	2.3	2.9	47.1	962.1	
74. อ.สังขะ	Sangkha							10.3	153.5	....	
76. อ.ราษีไศล	Rasi Salai					19.4			156.6	763.1	
79. อ.ขุขันธ์	Khukhan							30.0	201.4	834.1	
82. อ.เขมราฐ	Khemarat							0.4	236.6	1065.0	
83. อ.อำนาจเจริญ	Amnat Charoen							11.5	244.3	1158.3	
86. อ.ตระการพืชผล	Trakan Phutphon							5.3	223.7	1344.7	
88. อ.เขื่องใน	Khuang Nai							15.8	172.5	795.3	
89. อ.โขงเจียม	Khong Chiam							6.5	164.9	1360.5	
90. อ.เดชอุดม	Det Udom							14.6	195.7	1208.3	
ภาคกลาง	Central Part										
2. อ.บรรพตพิสัย	Banphot Phisai							28.2	107.7	1001.6	
3. อ.ตาคลี	Takhli							24.2	91.1	1290.5	
4. อ.ลาดยาว	Lat Yao							2.9	9.7	554.9	
5. อ.ชุมแสง	Chumsaeng							2.2	29.1	476.1	

สถานีฝน	Station	วันที่และจำนวนน้ำฝนเป็นมิลลิเมตร Date and amount of rainfall in m.m. สิงหาคม August 17	18	19	20	21	22	23	ฝนรวม มม. Total m.m.	ฝนรวมตั้งแต่ 1 ม.ค. Accumulative rain-fall Since Jan. 1 ฝนจริง Actual	สูง(+)ต่ำ(-)กว่าปกติ Above(+) Below(-) Normal
7.อ.ท่าตะโก	Tha Tako							17.9	63.0	918.4	
11.อ.หนองฉาง	Nong Chang							7.5	120.1	1315.0	
12.อ.ทับทัน	Thab Tham							8.2	73.3	1057.2	
14.อ.บานไร่	Ban Rai							4.1	39.3	1101.3	
15.จ.ชัยนาท	Chainat							12.1	70.5	836.3	+108.1
16.อ.มโนรมย์	Manorom							4.9	114.3	1040.1	
17.อ.วัดสิงห์	Wat Sing							5.1	68.4	910.8	
18.จ.สิงห์บุรี	Sing Buri							2.0	10.3	989.4	+335.4
20.อ.บางระจัน	Bang Rachan							2.3	31.3	999.6	
23.อ.บานหมี่	Ban Mi							25.1	30.4	....	
24.อ.ชัยบาดาล	Chai Badan							10.2	56.2	808.2	
25.อ.บัวชุม	Bua Chum						1.2	6.5	71.6	626.4	
26.อ.ท่าวุ้ง	Tha Wung							2.4	23.2	933.2	
30.อ.เดิมบางนางบวช	Doembang Nangbuat							12.2	42.9	632.6	
35.จ.อางทอง	Ang Thong							2.0	42.0	847.1	+ 26.2
38.อ.วิเศษชัยชาญ	Wiset Chai Cham							4.0	51.2	....	
44.อ.แกงคอย	Kaeng Khoi							10.7	91.7	987.2	
49.อ.บางไทร	Bang Sai					33.7			42.5	1195.7	
51.อ.บางปะอิน	Bang Pa-in					15.1			35.4	1001.9	
53.อ.ธัญบุรี	Thanyaburi							5.1	63.0	1060.7	
54.อ.รังสิต	Rangsit							0.5	72.4	1228.3	
55.จ.นนทบุรี	Nonthaburi							10.8	19.2	....	
76.จ.นครปฐม	Nakhon Pathom							7.3	37.3	914.3	+192.5
78.อ.นครชัยศรี	Nakhon Chaisi							2.6	12.1	....	
81.อ.โพธาราม	Photharam							4.8	14.0	739.0	- 14.5
83.อ.ปากท่อ	Pak Tho							10.2	38.2	796.4	
84.จ.สมุทรสงคราม	Samut Songkhan							7.4	26.3	546.6	- 19.7
85.อ.บางคนที	Bang Khonthi							29.4	29.4	....	
86.อ.อัมพวา	Amphawa							3.9	29.6	561.8	
87.จ.สมุทรสาคร	Samut Sakhon							4.9	24.7	780.3	- 12.2
88.จ.สมุทรปราการ	Samut Prakan							12.3	13.2	815.4	-111.4
<u>ภาคตะวันออก</u>	<u>Eastern Part</u>										
5.อ.บานสร้าง	Ban Sang							15.0	38.2	1103.1	
6.อ.ศรีมหาโพธิ	Si Maha Phot							6.5	81.1	1435.4	
7.อ.กบินทร์บุรี	Kabin Buri							18.5	89.3	1221.9	
8.อ.สระแก้ว	Sakaeo							25.6	73.9	990.8	
9.อ.วัฒนานคร	Watthana Nakhon							9.6	57.5	965.8	
16.อ.บานบึง	Ban Bung							12.7	18.5	811.4	
24.อ.ท่าใหม่	Tha Mai							9.4	74.2	2196.3	

สถานีฝน	Station	วันที่และจำนวนน้ำฝนเป็นมิลลิเมตร Date and amount of rainfall in m.m. สิงหาคม August 17	18	19	20	21	22	23	ฝนรวม มม. Total m.m.	ฝนรวมตั้งแต่ 1 ม.ค. Accumulative rain-fall Since Jan.1 ฝนจริง Actual	(+)สูง(-)ต่ำกว่าปกติ Above(+) Below(-) Normal
25.อ.มะขาม	Makham							40.6	40.6	....	
27.จ.ตราด	Trat							4.2	204.3	3863.6	+1409.1
28.อ.เขาสมิง	Khao Saming					T	T	20.2	222.0	2810.3	
29.อ.แหลมงอบ	Laem Ngop							1.5	65.0	....	
ภาคใต	Southern Part										
2.อ.บ้านแหลม	Ban Laem							11.3	12.8	663.8	
9.อ.ท่าแซะ	Tha Sae							3.1	139.8	1237.3	
11.อ.หลังสวน	Lang Suan							1.4	47.6	826.0	
16.อ.บ้านนาสาร	Ban Na San					7.2	29.9		37.1	....	
18.อ.สิชล	Sichon							16.2	19.5	1090.0	
25.อ.เขาชัยสน	Khao Chaison							2.2	2.2	....	
27.อ.รัตภูมิ	Rattaphum						29.2		29.2	1025.5	
33.อ.ปะนาเระ	Panare							54.3	57.3	....	
34.จ.ยะลา	Yala							32.8	44.6	1212.3	
35.อ.เบตง	Beteng							28.6	89.9	1694.3	
36.อ.บันนังสตา	Bannang Satar							12.3	26.8	1001.7	
40.อ.ตากใบ	Tak Bai							46.3	53.8	581.3	
41.จ.ระนอง	Ranong							6.6	165.8	3311.9	+272.1
42.อ.กระบุรี	Kra Buri							4.4	253.9	....	
44.อ.กระปุง	Kapong							60.0	131.7	2568.4	
45.อ.ตะกั่วป่า	Takua Pa							6.4	48.3	2748.1	
46.อ.ท้ายเหมือง	Thai Muang							6.5	24.4	2014.7	
51.จ.กระบี่	Krabi							8.0	8.0	....	
52.อ.อาวลึก	Ao Luk							2.8	11.8	....	
53.อ.คลองท่อม	Khlong Tom							8.3	38.2	1498.8	
55.อ.ซีเกา	Sikao							0.6	25.4	1521.2	
57.อ.ปะเหลียน	Palian							1.7	30.8	1430.5	
60.อ.ละงู	Langu							53.2	53.2	....	

พิมพ์ที่ ร.พ. กรมอุตุนิยมวิทยา สำนักนายกรัฐมนตรี

บางกะปิ พระนคร

นาวาโท ธำรง กิติสิน ผู้พิมพ์โฆษณา 2513

กรมอุตุนิยมวิทยา สำนักนายกรัฐมนตรี

รายงานอากาศประจำสัปดาห์ ระหว่างวันที่ ๓๑ สิงหาคม – ๖ กันยายน ๒๕๑๓

และ

การคาดหมายลักษณะอากาศ ระหว่างวันที่ ๗ – ๑๓ กันยายน ๒๕๑๓

ฉบับที่ ๓๖/๒๕๑๓

ATMOSPHERIC SCIENCES
LIBRARY
SEP 1 1970
E. S. S. A.
U. S. Dept. of Commerce

พลเรือโท สนิธ เวสารัชชนันท์

อธิบดีกรมอุตุนิยมวิทยา

METEOROLOGICAL DEPARTMENT

OFFICE OF THE PRIME MINISTER

BANGKOK THAILAND

WEEKLY WEATHER REPORT

DURING THE PERIOD 31 AUGUST – 6 SEPTEMBER 1970

AND

WEATHER OUTLOOK

DURING 7 – 13 SEPTEMBER 1970

No. 36/1970

Sanit Vesa – rajananda

Vice Admiral, Director General

การคาดหมายลักษณะอากาศไป ๗ วันข้างหน้า

ตั้งแต่วันที่ ๗ – ๑๓ กันยายน ๒๕๑๓

ลักษณะทั่วไป

พายุดีเปรสชั่นซึ่งมีศูนย์กลางอยู่ทางด้านตะวันตกของภาคเหนือของประเทศไทยกำลังเคลื่อนตัวไปทางตะวันตก ร่องมรสุมที่พาดผ่านภาคเหนือและประเทศลาวจะมีกำลังแรงขึ้นและเลื่อนลงมาทางใต้ ลักษณะเช่นนี้จะทำให้มีฝนหนาแน่นต่อไปอีกในสัปดาห์นี้ โดยเฉพาะในภาคเหนือและภาคตะวันออกเฉียงเหนือของประเทศไทย

ภาคเหนือ ภาคตะวันออกเฉียงเหนือ ภาคกลาง ภาคตะวันออก ลาวไทย ฝั่งตะวันออก	ตลอดสัปดาห์จะมีฝนหนาแน่นเกือบทั่วไป โดยเฉพาะในภาคเหนือและภาคตะวันออกเฉียงเหนือจะมีฝนมากกว่าภาคอื่น ๆ
ลาวไทย ฝั่งตะวันตก	ตลอดสัปดาห์จะมีฝนหรือฝนฟ้าคะนองเป็นแห่ง ๆ
ภาคใต้ ฝั่งตะวันตก	ตลอดสัปดาห์จะมีฝนทั่วไป
พระนคร และ ธนบุรี	ตลอดสัปดาห์จะมีฝนเกือบทั่วไป.

กรมอุตุนิยมวิทยา

๗ ก.ย.๑๓

Weather Outlook for the next seven days

From 7 - 13 September 1970

General Situation

A depression over the western portion of the northern part of Thailand is moving westward. The monsoon trough over the northern part and Laos is expected to intensify and moving southward. This condition will cause more copious rains during this week particularly in the northern and northeastern parts of Thailand.

Northern Part: Northeastern Part: Central Part: Eastern Part: Gulf of Thailand, East Coast:	Throughout the week, almost copious rains particularly in the northern and northeastern parts.
Gulf of Thailand, West Coast:	Throughout the week, isolated showers or thundershowers.
Southern Thailand, West Coast:	Throughout the week, widespread rains.
Phra Nakhon & Thonburi:	Throughout the week, almost widespread rains.

Meteorological Department
7 / 9 / 1970

สรุปลักษณะอากาศทั่วไปในรอบสัปดาห์

ตั้งแต่วันที่ ๓๑ สิงหาคม – ๖ กันยายน ๒๕๑๓

มรสุมตะวันตกเฉียงใต้ที่ปกคลุมประเทศไทยมีกำลังแรงขึ้นตลอดสัปดาห์ พายุดีเปรสชั่นได้ก่อตัวขึ้นในบริเวณเกาะไหหลำในตอนกลางสัปดาห์และได้ทวีกำลังแรงขึ้นในตอนปลายสัปดาห์แล้วเคลื่อนขึ้นฝั่งเวียตนามทางตอนเหนือของเมืองวิญเข้าสู่ประเทศลาวในวันสุดสัปดาห์ ปรากฏว่าภาคเหนือและภาคตะวันออกเฉียงเหนือมีฝนดีในระยะตอนต้นสัปดาห์แต่ฝนได้ลดน้อยลงในระยะตอนกลางสัปดาห์ และฝนได้ตกหนาแน่นขึ้นอีกในระยะตอนปลายสัปดาห์โดยมีฝนหนักเป็นแห่ง ๆ สำหรับในภาคกลาง ภาคตะวันออกและบริเวณฝั่งตะวันออกของอ่าวไทยมีฝนเล็กน้อยถึงปานกลางเป็นแห่ง ๆ ในระยะครึ่งแรกของสัปดาห์ ส่วนในระยะครึ่งหลังของสัปดาห์ปริมาณและการตกแผ่กระจายของฝนเพิ่มมากขึ้น โดยมีฝนหนักถึงหนักมากเป็นบางแห่ง ส่วนในภาคใต้มีฝนตกชุกหนาแน่นตลอดสัปดาห์ในบริเวณฝั่งตะวันตกของภาคและมีฝนเล็กน้อยถึงปานกลางกระจายในบริเวณฝั่งตะวันออกของภาค

ในระหว่างสัปดาห์ ปริมาณฝนสูงสุดประจำวันที่ตรวจวัดได้ในภาคต่าง ๆ ของประเทศไทยมีดังนี้

ภาคเหนือ	๙๓.๓ มม.	ที่ อ.เมือง	จ.พิษณุโลก	เมื่อวันที่	๖ ก.ย.
ภาคตะวันออกเฉียงเหนือ	๑๐๗.๔ "	ที่ อ.เมือง	จ.นครพนม	"	๑ "
ภาคกลาง	๘๓.๒ "	ที่ อ.เมือง	จ.สระบุรี	"	๓ "
ภาคตะวันออก	๑๓๓.๕ "	ที่ อ.คลองใหญ่	จ.ตราด	"	๔ "
ภาคใต้	๑๘๐.๐ "	อ.ทุ่งหว้า	จ.สตูล	"	๕ "

กรมอุตุนิยมวิทยา

๗ ก.ย.๑๓

General Situation

Period 31 August – 6 September 1970

1. The southwest monsoon which covered Thailand was strengthening throughout the week. The tropical depression developed in the vicinity of Hainan in the middle part of the week. It was deepening in the latter part of the week and landed the Vietnamese coast in the vicinity to the north of Vinh then moved into Laos at the week-end. Substantial rainfalls occurred over the northern and northeastern parts in the first part of the week but less rains occurred in the middle part however widespread rains with local heavy rainfalls occurred again in the latter part of the week. In the first half of the week, isolated light to moderate rains occurred in the central part, eastern part and the east coast of the Gulf of Thailand but the amount and distribution of rainfalls were increasing in the latter half which heavy to very heavy rainfalls were reported in some provinces. Copious rains occurred in the west coast of the Southern Thailand throughout the week while scattered light to moderate rains were reported in the east coast.

2. During the week the heaviest rainfalls in various parts of Thailand were as follows:-

Northern Part	93.3 mm.	at Phitsanulok	on	6	September
Northeastern Part	107.4 "	at Nakhon Phanom	"	1	"
Central Part	83.2 "	at Saraburi	"	3	"
Eastern Part	133.5 "	at Khlong Yai	"	4	"
Southern Part	180.0 "	at Thung Wa	"	5	"

Meteorological Department

7 / 9 / 1970

ข่าวอากาศเพื่อการเกษตรประจำสัปดาห์

เมื่อวันที่ ๓๑ สิงหาคม - ๖ กันยายน มีลักษณะอากาศพอสรุปได้ดังต่อไปนี้:-

มรสุมตะวันตกเฉียงใต้ที่ปกคลุมประเทศไทยมีกำลังแรงขึ้นตลอดสัปดาห์ พายุดีเปรสชั่นได้ก่อตัวขึ้นในบริเวณเกาะไหหลำในตอนกลางสัปดาห์และได้ทวีกำลังแรงขึ้นในตอนปลายสัปดาห์แล้วเคลื่อนขึ้นฝั่งเวียดนามทางตอนเหนือของเมืองวิญ เข้าสู่ประเทศลาวในวันสุดสัปดาห์ ปรากฏว่าภาคเหนือและภาคตะวันออกเฉียงเหนือมีฝนดีในระยะตอนต้นสัปดาห์แต่ฝนได้ลดน้อยลงในระยะตอนกลางสัปดาห์และฝนได้ตกหนาแน่นขึ้นอีกในระยะตอนปลายสัปดาห์โดยมีฝนหนักเป็นแห่ง ๆ สำหรับในภาคกลาง ภาคตะวันออกและบริเวณฝั่งตะวันออกของอ่าวไทยมีฝนเล็กน้อยถึงปานกลางเป็นแห่ง ๆ ในระยะครึ่งแรกของสัปดาห์ ส่วนในระยะครึ่งหลังของสัปดาห์ปริมาณและการตกแผ่กระจายของฝนเพิ่มมากขึ้นโดยมีฝนหนักถึงหนักมากเป็นบางแห่ง ส่วนในภาคใต้มีฝนตกชุกหนาแน่นตลอดสัปดาห์ในบริเวณฝั่งตะวันตกของภาค และมีฝนเล็กน้อยถึงปานกลางกระจายในบริเวณฝั่งตะวันออกของภาค.

ข้อควรทราบ

เนื่องด้วยบริเวณความกดอากาศสูงในประเทศจีนยังคงมีกำลังค่อนข้างแรงและแผ่ลงมาทางใต้อันจะเป็นเหตุให้ร่องมรสุมมีกำลังแรงขึ้น และเลื่อนลงมาพาดผ่านภาคเหนือและภาคตะวันออกเฉียงเหนือของประเทศไทย ซึ่งจะทำให้บริเวณประเทศไทยตอนบนมีฝนตกหนาแน่นต่อไปอีกในสัปดาห์นี้ โดยเฉพาะในภาคเหนือและภาคตะวันออกเฉียงเหนือจะมีฝนมากกว่าภาคอื่น ๆ โดยจะมีฝนตกหนักเป็นบางแห่ง ทั้งในขณะนี้ปรากฏว่าระดับน้ำในแม่น้ำสายต่าง ๆ มีระดับสูง ฉะนั้นกสิกรจึงควรระมัดระวังอันตรายจากน้ำป่าบ่าหลากซึ่งอาจจะเกิดขึ้นได้อีกในระยะนี้ไว้ด้วย.

กองอากาศเกษตร กรมอุตุนิยมวิทยา

๗ กันยายน ๒๕๑๓

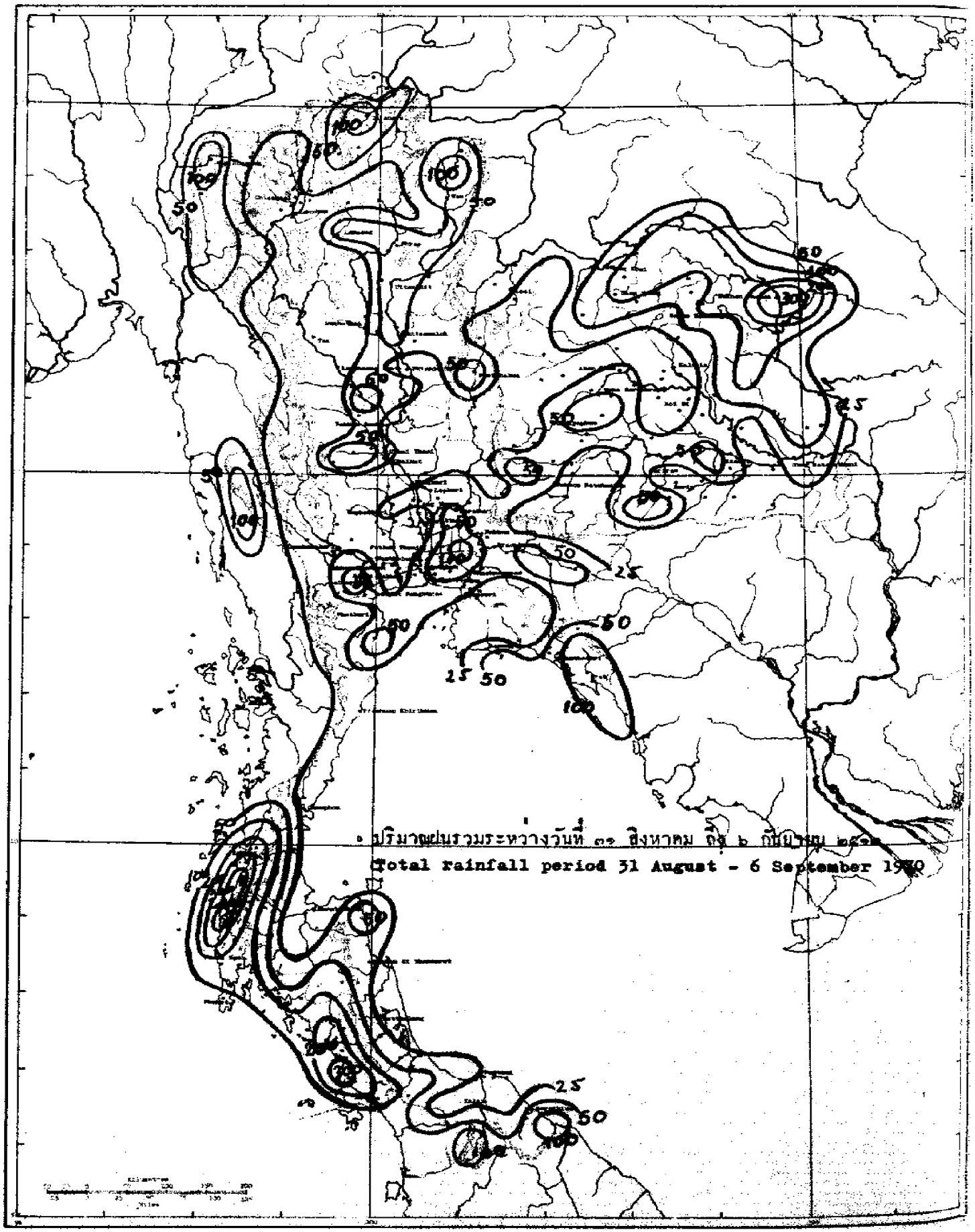
ปริมาณฝนรวมระหว่างวันที่ ๓๑ สิงหาคม ถึง ๖ กันยายน ๒๕๑๓
Total rainfall period 31 August - 6 September 1970

สถานีฝน	Station	วันที่และจำนวนน้ำฝนเป็นมิลลิเมตร Date and amount of rainfall in m.m. สิงหาคม August กันยายน September							ฝนรวม มม. Total m.m.	ฝนรวมตั้งแต่ 1 ม.ค. Accumulative rain-fall Since Jan.1	
		31	1	2	3	4	5	6		ฝนจริง Actual	สูง(+)ต่ำ(-) กว่าปกติ Above(+) Below(-) Normal
ภาคเหนือ	Northern Part										
1. จ.เชียงราย	Chiang Rai*	10.8		19.1			30.6	60.3	120.8	1717.9	+402.0
2. อ.แม่สาย	Mae Sai	30.0							30.0	..	
3. อ.เชียงแสน	Chiang Saen	49.2		4.4					53.6	1359.4	
4. อ.เชียงของ	Chiang Khong	11.9		22.7		4.7			39.3	1464.2	
5. อ.แม่จัน	Mae Chan	36.8							36.8	2382.4	
6. อ.แม่สรวย	Mae Suai	20.5							20.5	1328.2	
7. อ.เทิง	Thoeng	4.6		6.2					10.8	1559.9	
8. อ.เชียงคำ	Chiang Kham	40.1							40.1	1434.9	
9. อ.พาน	Phan	63.6							63.6	..	
10. อ.แม่ใจ	Mae Chai	2.6							2.6	763.5	
11. อ.เวียงป่าเป้า	Wiang Pa Pao								0.0	..	
12. อ.พะเยา	Phayao	8.2					3.7		11.9	896.6	
13. จ.แม่ฮ่องสอน	Mae Hong Son*	10.9	55.7	T		9.2		26.3	102.1	1050.0	+131.4
14. อ.ปาย	Pai								0.0	836.5	
15. อ.ขุนยวม	Khun Yuam			54.8					54.8	748.7	
16. อ.แม่สะเรียง	Mae Sariang*	1.7	27.4	30.3	10.2	11.8		2.7	84.1	1028.3	+ 78.4
17. จ.เชียงใหม่	Chiang Mai*	0.4	2.1		T		T	21.4	23.9	1312.2	+424.1
18. อ.ฝาง	Fang	43.0							43.0	1018.1	
19. อ.เชียงดาว	Chiang Dao								0.0	..	
20. อ.แม่แตง	Mae Taeng	7.9			3.0				10.9	1063.8	
21. อ.แม่ริม	Mae Rim	1.5	1.2						2.7	1067.9	
22. อ.สันทราย	San Sai	4.3	4.2						8.5	1257.5	
23. อ.ดอยสะเก็ด	Doi Saket	19.0	14.2						33.2	1051.1	
24. อ.สันกำแพง	San Kamphaeng	..	..	..	..	..	..	..	..	..	
25. อ.หางดง	Hang Dong		1.9				0.5		2.4	1177.3	
26. อ.สารภี	Saraphi		8.5						8.5	757.0	
27. อ.สันป่าตอง	San Pa Tong								0.0	..	
28. อ.จอมทอง	Chom Thong		14.5						14.5	808.1	
29. อ.ฮอด	Hot		5.1	5.8					10.9	719.9	
30. จ.ลำพูน	Lamphun		6.4						6.4	1000.0	
31. อ.ป่าซาง	Pa Sang			1.1					1.1	799.4	
32. อ.ลี้	Li			29.2					29.2	..	
33. จ.ลำปาง	Lampang*	0.2	35.4			0.9	T	35.8	72.3	1129.2	+398.3
34. อ.งาว	Ngao	..	..	..	..	..	..	..	..	..	
35. อ.แจ้ห่ม	Chae Hom			21.3					21.3	..	
36. อ.เกาะคา	Ko Kha	4.2	6.3				4.8		15.3	826.0	
37. อ.สบปราบ	Sop Prap		7.9		T		1.1		9.0	780.6	
38. อ.เถิน	Thoen	T	3.1	14.6					17.7	877.0	
39. อ.แม่พริก	Mae Phrik			4.4					4.4	..	

สถานีฝน	Station	วันที่และจำนวนน้ำฝนเป็นมิลลิเมตร Date and amount of rainfall in m.m. สิงหาคม August				กันยายน September			ฝนรวม ม.ม. Total m.m.	ฝนรวมตั้งแต่ 1 ม.ค. Accumulative rain-fall Since Jan.1	
		31	1	2	3	4	5	6		ฝนจริง Actual	สูง(+)ต่ำ(-) กว่าปกติ Above(+) Below(-) Normal
40.จ.แพร่	Phrae*	2.7	20.7				6.8	24.5	54.7	1225.3	+491.2
41.อ.สอง	Song								0.0	1003.5	
42.อ.สูงเม่น	Sung Men	..	..	..	..	..	..	..	..	..	
43.อ.เด่นชัย	Den Chai	9.1		20.0			8.1		37.2	1156.1	
44.จ.น่าน	Nan*	26.2	1.4	T			18.2	23.2	69.0	1172.7	+242.9
45.อ.ทุ่งช้าง	Thung Chang	85.4							85.4	1127.9	
46.อ.ท่าวังผา	Tha Wang Pha*	96.6					14.9	20.8	132.3	1383.2	
47.อ.ปัว	Pua	86.3					25.7		112.0	1340.3	
48.อ.สา	Sa	29.0							29.0	870.8	
49.อ.นาน้อย	Na Noi	31.0							31.0	1086.2	
50.จ.อุตรดิตถ์	Uttaradit*	1.1	12.3	18.4		T	T	41.4	73.2	1529.4	+451.5
51.อ.ท่าปลา	Pak Tha	24.6	4.6						29.2	..	
52.อ.น้ำปาด	Nam Pat	40.0	26.0						66.0	1291.3	
53.เขื่อนสิริกิติ์	Sirikit Dam*	10.7	12.9			2.0			25.6	1401.8	
54.อ.ท่าปลา	Tha Pla	20.7							20.7	1314.5	
55.อ.ลับแล	Laplae	16.2	6.2						22.4	..	
56.จ.ตาก	Tak*		0.4	T		0.2		13.5	14.2	868.9	+378.9
57.อ.บ้านตาก	Ban Tak	..	..	..	..	..	..	..	..	..	
58.อ.แม่สอด	Mae sot*	1.5	1.8	29.7	2.6				35.6	1062.4	-127.7
59.อ.อุ้มผาง	Umphang	..	..	..	..	..	..	..	..	..	
60.จ.สุโขทัย	Sukhothai								0.0	..	
61.อ.สวรรคโลก	Sawankhalok								0.0	..	
62.อ.กงไกรลาศ	Kong Krailat								0.0	1246.8	
63.จ.พิษณุโลก	Phitsanulok*	4.6	1.0	T	T			93.3	98.9	1215.8	+232.6
64.อ.พรหมพิราม	Phrom Phiram	..	..	..	..	..	..	..	..	..	
65.อ.วังทอง	Wang Thong	30.1	1.1	0.1					31.3	875.5	
66.อ.บางกระทุ่ม	Bang Kratum	7.9		1.1					9.0	1021.0	
67.จ.กำแพงเพชร	Kamphaeng Phet								0.0	1001.1	+495.5
68.อ.คลองขลุง	Khlong Khlung		12.2						12.2	..	
69.อ.ขาณุวรลักษบุรี	Khanu Woralaksaburi	39.4	13.2		T				52.6	1585.3	
70.จ.พิจิตร	Phichit	1.3	1.7	0.9					3.9	1101.2	+122.0
71.อ.สามง่าม	Sam Ngam	..	..	..	..	..	..	..	..	..	
72.อ.ตะพานหิน	Taphan Hin	28.5	2.2		11.1				41.8	791.4	
73.อ.บางมูลนาก	Bang Mun Nak				34.9				34.9	790.0	
74.อ.โพทะเล	Pho Thale	..	..	..	..	..	..	..	..	..	
75.จ.เพชรบูรณ์	Phetchabun*	5.7	2.2	T	1.1			50.0	59.0	1062.4	+183.6
76.อ.หล่มเก่า	Lom Kao	3.5	12.0		7.0				22.5	962.7	
77.อ.หล่มสัก	Lom Sak*	8.1	8.5		5.9				22.5	801.3	
78.อ.วนแดน	Chon Daen	3.2	1.2						4.4	1075.1	
79.อ.หนองไผ่	Nong Phai		24.9						24.9	1139.8	
80.อ.วิเชียรบุรี	Wichian Buri*	1.1	6.8		0.2		8.4		16.5	1172.8	

สถานีฝน	Station	วันที่และจำนวนน้ำฝนเป็นมิลลิเมตร Date and amount of rainfall in m.m. สิงหาคม August				กันยายน September			ฝนรวม มม. Total m.m.	ฝนรวมตั้งแต่ 1 ม.ค. Accumulative rain-fall Since Jan.1	
		31	1	2	3	4	5	6		ฝนจริง Actual	สูง(+) ต่ำ(-) กว่าปกติ Above(+) Below(-) Normal
ภาคตะวันออกเฉียงเหนือ	**Northeastern Part**										
1.จ.เลย	Loei*	6.4	2.5				5.0	25.7	39.6	1210.6	+214.4
2.อ.เชียงคาน	Chiang Khan	20.7					21.8		42.5	1319.1	
3.อ.ท่าลี่	Tha Li	18.4							18.4	..	
4.อ.ด่านซ้าย	Dan Sai	12.7	16.1		3.8				32.6	..	
5.อ.วังสะพุง	Wang Saphung	..	..	..	..	..	..	..	..	..	
6.จ.หนองคาย	Nong Khai*	15.2	2.6				38.5	28.7	85.0	1781.1	+467.5
7.อ.ศรีเชียงใหม่	Si Chiang Mai	22.9							22.9	1909.7	
8.อ.โพนพิสัย	Phon Phisai	23.5	31.7	1.5			24.0		80.7	2103.5	
9.อ.ท่าบ่อ	Tha Bo	22.7		6.6					29.3	1147.2	
10.จ.อุดรธานี	Udon Thani*	9.5	3.9	22.2			30.4	41.9	107.9	1777.2	+803.7
11.อ.เพ็ญ	Phen	12.5							12.5	1130.0	
12.อ.หนองหาน	Nong Han	50.0		5.0					55.0	..	
13.จ.สกลนคร	Sakon Nakhon*	44.9	12.1	11.4		3.4	6.5	8.9	87.2	1476.2	+237.4
14.อ.วานรนิวาส	Wanon Niwat	49.0					58.1		107.1	1819.2	
15.อ.ส่างแดนดิน	Sawang Daen Din		4.8	15.9		3.8	32.3		56.8	1678.6	
16.อ.พรรณานิคม	Phanna Nikhom	37.9	27.8	34.4		16.7	48.4		165.2	..	
17.จ.นครพนม	Nakhon Phanom*	72.5	107.4	85.8	6.7	23.1	43.7	21.4	358.8	2474.1	+656.7
18.อ.บ้านแพง	Ban Phaeng	10.3	11.4	14.8			21.8		58.3	2465.0	
19.อ.ท่าอุเทน	Tha Uten	42.0	85.0	24.8					151.8	2217.5	
20.อ.นาแก	Na Kae	41.8	14.6	21.8	T	2.4	22.7		103.3	1470.8	
21.อ.ธาตุพนม	That Phanom	96.0	37.4	42.6			5.8		183.8	1496.2	
22.อ.มุกดาหาร	Mukdahan*	30.8	33.8	9.8	1.1	0.1	4.7	T	80.3	1401.9	+306.1
23.จ.กาฬสินธุ์	Kalasin	4.5	1.5			4.7			10.7	1493.1	+330.7
24.อ.ยางตลาด	Yang Talat	3.5	2.7	3.2					9.4	1091.5	
25.อ.สหัสขันธ์	Sahatsakhan	28.7							28.7	1114.2	
26.อ.กมลาไสย	Kamalasai	1.2	1.6			35.0			37.8	1189.8	
27.จ.ร้อยเอ็ด	Roi Et*		8.5	1.0				6.0	15.5	940.4	-121.0
28.อ.โพนทอง	Phon Thong	..	..	..	..	..	..	..	..	..	
29.อ.จัตุรัส	Thawatchaburi		17.4						17.4	..	
30.อ.อาจสามารถ	At Samat		45.5						45.5	1085.4	
31.อ.เสลภูมิ	Selaphum		10.2						10.2	839.5	
32.อ.จตุรพักตรพิมาน	Chaturaphak Phiman	..	..	..	..	..	..	..	..	..	
33.อ.เกษตรวิสัย	Kaset Wisai								0.0	1082.8	
34.อ.ศรีมโหสถ	Phanom Phrai								0.0	..	
35.อ.สุวรรณภูมิ	Suwannaphum								0.0	668.8	
36.จ.มหาสารคาม	Maha Sarakham	T	5.6	0.6			12.5		18.7	868.1	- 69.3
37.อ.โกสุมพิสัย	Kosum Phisai*	0.2	5.7						5.9	764.7	
38.อ.บรบือ	Borabu						0.4		0.4	866.2	
39.อ.พยัคฆภูมิพิสัย	Phayakhaphum Phisai		16.7		6.8	0.9	8.2		32.6	787.9	
40.จ.ขอนแก่น	Khon Kaen*	2.7	1.3					34.2	38.2	1014.5	+ 94.8

สถานีฝน	Station	วันที่และจำนวนน้ำฝนเป็นมิลลิเมตร Date and amount of rainfall in m.m. สิงหาคม August					กันยายน September		ฝนรวม ม.ม. Total m.m.	ฝนรวมตั้งแต่ 1 ม.ค. Accumulative rain-fall Since Jan.1	
		31	1	2	3	4	5	6		ฝนจริง Actual	สูง(+)ต่ำ(-) กว่าปกติ Above(+) Below(-) Normal
41.อ.ภูเวียง	Phu Wiang	13.5	3.2				8.3		25.0	873.6	
42.อ.ชุมแพ	Chum Phae	11.3	8.3		0.5				20.1	651.1	
43.อ.มัญจาคีรี	Mancha Khiri				6.0				6.0	..	
44.อ.ชนบท	Chonnabot*					14.5			14.5	799.9	
45.อ.บ้านไผ่	Ban Phai						14.6		14.6	756.5	
46.อ.พล	Phon		16.4		43.4				59.8	845.7	
47.อ.ชัยภูมิ	Chaiyaphum*	5.6	18.5		17.0	0.2	T	7.3	48.6	785.7	+ 99.7
48.อ.ภูเขียว	Phu Khieo	..	..	..	..	..	..	..	..	..	
49.อ.คอนสวรรค์	Khon Sawan	6.2							6.2	806.8	
50.อ.จัตุรัส	Chatturat	2.5	5.3			T	T		7.8	767.2	
51.อ.บำเหน็จณรงค์	Bamnet Narong	6.3	33.4			32.5			72.2	..	
52.จ.นครราชสีมา	Nakhon Ratchasima*		3.2	T		12.6		6.4	22.2	687.5	- 12.0
53.อ.บัวใหญ่	Bua Yai		6.3						6.3	944.0	
54.อ.คง	Khong	T	7.2		7.0	33.6			47.8	1271.5	
55.อ.ด่านขุนทด	Dan Khun Thot		11.0			4.2			15.2	..	
56.อ.โนนไทย	Non Thai		15.3			7.9	17.2		40.4	1058.3	
57.อ.โนนสูง	Non Sung		12.0						12.0	657.2	
58.อ.พิมาย	Phimai				45.3		37.6		82.9	1105.1	
59.อ.สีคิ้ว	Sikhiu		2.3			3.9	2.6		8.8	733.8	
60.อ.สูงเนิน	Sung Noen					17.5			17.5	..	
61.อ.ปักธงชัย	Phak Thong Chai	..	..	..	..	..	..	..	..	..	
62.อ.โชคชัย	Chok Chai*		0.2			2.1			2.3	760.2	
63.อ.ครบุรี	Khon Buri					3.6			3.6	770.6	
64.อ.บุรีรัมย์	Buri Ram	..	..	..	..	..	..	..	..	..	
65.อ.พุทไธสง	Phutthaisong		5.1				39.3		44.4	..	
66.อ.สตึก	Satuk				5.0				5.0	1027.9	
67.อ.ลำปลายมาศ	Lam Plai Mat						18.2		18.2	826.3	
68.อ.นางรอง	Nang Rong*	13.5	39.0		0.5	0.6			53.6	776.8	
69.จ.สุรินทร์	Surin*	4.6	11.2		1.6	2.0		2.2	21.6	1226.1	+431.3
70.อ.รัตนบุรี	Rattanaburi		41.3		1.8	7.7			50.8	907.8	
71.อ.ท่าตูม	Tha Tum*	1.7	19.7		T	9.2			30.6	896.9	
72.อ.ศีขรภูมิ	Sikhoraphum		5.3						5.3	974.6	
73.อ.ปราสาท	Prasat		52.6		5.8				58.4	1030.3	
74.อ.สังขะ	Sangkha	20.0	4.3						24.3	..	
75.จ.ศรีสะเกษ	Si Sa Ket		40.0						40.0	1149.0	+181.1
76.อ.ราษีไศล	Rasi Salai		8.1						8.1	829.9	
77.อ.อุทุมพรพิสัย	Uthumphon Phisai	..	..	..	..	..	..	..	..	..	
78.อ.กันทรารมย์	Kanthararom		5.5						5.5	1109.7	
79.อ.ขุขันธ์	Khukhan		10.3						10.3	862.8	
80.อ.กันทรลักษ์	Kantharalak	..	..	..	..	..	..	..	..	..	
81.จ.อุบลราชธานี	Ubon Ratchathani*	3.2	24.3	2.4	10.4	T	1.6	1.0	42.9	1511.8	+208.4

สถานีฝน	Station	วันที่และจำนวนน้ำฝนเป็นมิลลิเมตร Date and amount of rainfall in m.m. สิงหาคม August			กันยายน September				ฝนรวม Total m.m.	ฝนรวมตั้งแต่ 1 ม.ค. Accumulative rain-fall Since Jan. 1 ฝนจริง Actual	สูง(+)ต่ำ(-)กว่าปกติ Above(+) Below(-) Normal
		31	1	2	3	4	5	6			
82.อ.เขมราฐ	Khemarat	33.1	51.5		2.2	0.9			87.7	1169.6	
83.อ.อำนาจเจริญ	Amnat Charoen		37.5	21.0	4.0				62.5	1263.2	
84.อ.ยโสธร	Yasothon		37.6	3.3					40.9	..	
85.อ.ค้าเขื่อนแก้ว	Kham Khuan Kaeo	..	..	..	..	..	..	..	..	..	
86.อ.ตระการพืชผล	Trakan Phutphon	10.3	61.5						71.8	1461.0	
87.อ.มหาชนะชัย	Maha Chana Chai	9.9	31.8						41.7	1113.5	
88.อ.เขื่องใน	Khuang Nai	20.8	10.6						31.4	870.1	
89.อ.โขงเจียม	Khong Chiam	17.2	20.0	3.5		15.2			55.9	1480.5	
90.อ.เดชอุดม	Det Udom	21.4	3.5						24.9	1302.0	
<u>ภาคกลาง</u>	<u>Central Part</u>										
1.จ.นครสวรรค์	Nakhon Sawan*			0.7	T	4.4			5.1	1124.5	+331.1
2.อ.บรรพตพิสัย	Banphot Phisai	T							T	1053.0	
3.อ.ตาคลี	Takhli								0.0	1314.1	
4.อ.ลาดยาว	Lat Yao				8.5				8.5	572.4	
5.อ.ชุมแสง	Chumsaeng		0.6		8.9				9.5	488.2	
6.อ.หนองบัว	Nong Bua		15.0						15.0	..	
7.อ.ท่าตะโก	Tha Tako				15.9				15.9	969.4	
8.อ.พยุหะคีรี	Phayuha Khiri				25.7				25.7	609.5	
9.อ.อุทัยธานี	Uthai Thani	7.4				16.4	5.7		29.5	..	..
10.อ.สว่างอารมณ์	Sawang Arom	..	..	..	..	..	..	..	..	..	
11.อ.หนองฉาง	Nong Chang	6.7			46.4				53.1	1371.9	
12.อ.ทัพทัน	Thab Than				18.7	23.5			42.2	1123.0	
13.อ.หนองฉาง	Nong Khayang				60.3				60.3	911.2	
14.อ.บ้านไร่	Ban Rai	..	..	..	..	..	..	..	..	..	
15.จ.ชัยนาท	Chainat				18.0	0.3			18.3	864.6	+ 42.7
16.อ.มโนรมย์	Manorom				29.1				29.1	1071.1	
17.อ.วัดสิงห์	Wat Sing				5.6	6.2			11.8	937.2	
18.จ.สิงห์บุรี	Sing Buri				4.6	3.7			8.3	1063.6	+323.9
19.อ.อินทร์บุรี	In Buri				17.2				17.2	..	
20.อ.บางระจัน	Bang Rachan	..	..	..	..	..	..	..	..	..	
21.อ.พรหมบุรี	Phrom Buri				3.5				3.5	1130.5	
22.จ.ลพบุรี	Lopburi*				10.8	3.2	13.4		27.4	1085.7	+206.7
23.อ.บ้านหมี่	Ban Mi		1.6		12.9				14.3	..	
24.อ.ชัยบาดาล	Chai Badan		6.5	22.7		1.1	1.0		31.3	872.4	
25.อ.บัวชุม	Bua Chum*		6.6	0.6		6.5			13.7	681.9	
26.อ.ท่าวุ้ง	Tha Wung				45.0				45.0	1028.2	
27.อ.โคกสำโรง	Khok Samrong		3.2		20.5				23.7	..	
28.จ.สุพรรณบุรี	Suphan Buri*				10.4		13.5	11.4	35.4	867.8	+ 95.2
29.อ.ดอนเจดีย์	Don Chedi	..	..	..	..	..	..	..	..	..	
30.อ.เดิมบางนางบวช	Doembang Nangbuat	..	..	..	..	..	..	..	..	..	
31.อ.สามชุก	Sam Chuk	..	..	..	..	..	..	..	..	..	

สถานีฝน	Station	วันที่และจำนวนน้ำฝนเป็นมิลลิเมตร Date and amount of rainfall in m.m. สิงหาคม August					กันยายน September		ฝนรวม มม. Total m.m.	ฝนรวมตั้งแต่ 1 ม.ค. Accumulative rain-fall Since Jan.1	
		31	1	2	3	4	5	6		ฝนจริง Actual	สูง(+) ต่ำ(-) กว่าปกติ Above(+) Below(-) Normal
32.อ.ศรีประจันต์	Si Prachan	..	..	..	..	..	..	..	..	..	
33.อ.บางปลาม้า	Bang Pla Ma								0.0	508.0	
34.อ.สองพี่น้อง	Song Phi Nong	..	..	..	..	..	..	..	..	..	
35.จ.อ่างทอง	Ang Thong			3.0	11.0				14.0	910.6	- 13.6
36.อ.โพธิ์ทอง	Pho Thong			5.2					5.2	775.6	
37.อ.ไชโย	Chaiyo	..	..	..	..	..	..	..	..	..	
38.อ.วิเศษชัยชาญ	Wiset Chai Chan				4.6				4.6	..	
39.อ.ป่าโมก	Pa Mok				23.1				23.1	992.1	
40.จ.สระบุรี	Saraburi				83.2				83.2	2190.2	+1105.4
41.อ.พระพุทธบาท	Phra Phutthabat								0.0	..	
42.อ.บ้านหมอ	Ban Mo	..	..	..	..	..	..	..	..	..	
43.อ.หนองแค	Nong Khae				12.5				12.5	1201.6	
44.อ.แก่งคอย	Kaeng Khoi				42.5				42.5	1119.9	
45.จ.พระนครศรีอยุธยา	Ayutthaya	..	..	..	..	..	..	..	..	..	
46.อ.ท่าเรือ	Tha Rua				4.4				4.4	964.4	
47.อ.ผักไห่	Phak Hai	..	..	..	..	..	..	..	..	..	
48.อ.บางบาล	Bang Ban				2.3				2.3	1332.4	
49.อ.บางไทร	Bang Sai				36.6				36.6	1280.5	
50.อ.เสนา	Sena				T				T	..	
51.อ.บางปะอิน	Bang Pa-in	..	..	..	..	..	..	..	..	..	
52.จ.ปทุมธานี	Pathum Thani		0.8		6.5		20.4		27.7	1251.2	+228.1
53.อ.ธัญบุรี	Thanyaburi				46.5				46.5	1159.9	
54.ต.รังสิต	Rangsit				42.6		3.4		46.0	1338.3	
55.จ.นนทบุรี	Nonthaburi				14.3		5.8		20.1	..	
56.อ.บางบัวทอง	Bang Bua Thong		4.2		6.2		23.4		33.8	961.8	
57.จ.ธนบุรี	Thon Buri				5.8		10.1		15.9	941.0	+126.5
58.อ.บางขุนเทียน	Bang Khun Thian	..	..	..	..	..	..	..	..	..	
59.อ.ตลิ่งชัน	Taling Chan	..	..	..	..	..	..	..	..	..	
60.จ.พระนคร	Phra Nakhon*	0.8			4.7		47.8	9.7	63.0	1261.3	+259.3
61.สนามบินดอนเมือง	Don Muang Air-port*		2.6		18.6		33.1	1.2	55.5	1316.0	+280.6
62.อ.บางเขน	Bang Khen*	0.1	T		29.1		23.5	9.4	62.1	1085.0	
63.อ.มีนบุรี	Min Buri	31.1			29.4		36.0		96.5	..	
64.อ.ลาดกระบัง	Lat Krabang	17.3							17.3	..	
65.ศูนย์วิจัยบางนา	Bang Na*	19.2			5.6		30.0	0.3	55.1	894.3	
66.จ.กาญจนบุรี	Kanchanaburi*		T	T	0.1			0.6	0.7	735.1	+ 90.9
67.เมืองปิลอก	Pilok	9.2	52.4	37.6	45.8				145.0	..	
68.อ.สังขละบุรี	Sangkhla Buri	..	..	..	..	..	..	..	..	..	
69.อ.ทองผาภูมิ	Thong Pha Phum*	T	12.3	2.9	7.4		17.0	18.2	57.8	1222.5	
70.อ.ศรีสวัสดิ์	Si Sawat	..	..	..	..	..	..	..	..	..	
71.อ.บ่อพลอย	Bo Phloi	..	..	..	..	..	..	..	..	..	
72.อ.ไทรโยค	Sai Yok	..	..	..	..	..	..	..	..	..	

สถานีฝน	Station	วันที่และจำนวนน้ำฝนเป็นมิลลิเมตร Date and amount of rainfall in m.m. สิงหาคม August				กันยายน September			ฝนรวม มม. Total m.m.	ฝนรวมตั้งแต่ 1 ม.ค. Accumulative rain-fall Since Jan. 1 ฝนจริง Actual	สูง(+)ต่ำ(-)กว่าปกติ Above(+) Below(-) Normal
		31	1	2	3	4	5	6			
73.อ.พนมทวน	Phanom Thuan	..	...	..	..	..	..	..	..	...	
74.อ.ท่าม่วง	Tha Muang					26.0			26.0	594.6	
75.อ.ท่ามะกา	Tha Maka	..	..	..	..	..	..	..	..	..	
76.จ.นครปฐม	Nakhon Pathom		6.0				23.8		23.8	1006.1	+203.3
77.อ.กำแพงแสน	Kamphaeng Saen	..	..	..	..	..	..	..	..	..	
78.อ.นครชัยศรี	Nakhon Chaisi		1.3		1.8		3.9		7.0	..	
79.จ.ราชบุรี	Ratchaburi						75.3		75.3	666.1	- 23.4
80.อ.บ้านโป่ง	Ban Pong						6.5		6.5	645.1	
81.อ.โพธาราม	Photharam						13.5		13.5	785.1	
82.อ.ดำเนินสดวก	Damnoen Saduak	..	..	..	..	..	..	..	..	..	
83.อ.ปากท่อ	Pak The	..	..	..	..	..	..	..	..	..	
84.จ.สมุทรสงคราม	Samut Songkham				5.7	1.8	1.3		8.8	566.3	- 82.0
85.อ.บางคนที	Bang Khonthi	..	..	..	..	..	..	..	..	..	
86.อ.อัมพวา	Amphawa					11.5	23.1		34.6	610.2	
87.จ.สมุทรสาคร	Samut Sakhon	1.8					9.1		10.9	811.4	-129.7
88.จ.สมุทรปราการ	Samut Prakan	6.7			1.9		5.4		14.0	879.3	- 194.9
89.อ.พระประแดง	Phra Pradaeng	..	..	..	..	..	..	..	..	..	
90.อ.บางพลี	Bang Phli						38.5		38.5	1085.3	
<u>ภาคตะวันออก</u>	<u>Eastern Part</u>										
1.จ.นครนายก	Nakhon Nayok				7.4		0.8		8.2	952.6	-620.7
2.อ.บ้านนา	Ban Na		9.5		42.9				52.4	1574.1	
3.อ.ปากพลี	Pak Phli		17.6						17.6	1133.4	
4.จ.ปราจีนบุรี	Prachin Buri*		2.2	T	42.0	0.4	5.5		50.1	2114.3	+618.5
5.อ.บ้านสร้าง	Ban Sang				31.0		15.2		46.2	1217.1	
6.อ.ศรีมหาโพธิ	Si Maha Phot	1.2	3.1		38.5	2.4	16.6		61.8	1652.4	
7.อ.กบินทร์บุรี	Kabin Buri	11.4	28.2	T	23.3		32.3		95.2	1466.3	
8.อ.สระแก้ว	Sakaeo	3.5	8.9		36.5				48.9	1205.6	
9.อ.วัฒนานคร	Watthana Nakhon	5.4	14.1		10.1	4.5	21.8		55.9	1168.1	
10.อ.อรัญประเทศ	Aranyaprathet*	T	8.8		8.2	4.6	11.9	T	33.5	886.3	-257.3
11.จ.ฉะเชิงเทรา	Chachoengsao	..	..	..	..	..	..	..	..	..	
12.อ.บ้านโพธิ์	Ban Pho	21.8							21.8	867.9	
13.จ.ชลบุรี	Chon Buri*				5.0		12.4	7.1	24.5	861.2	- 91.8
14.อ.พานทอง	Phan Thong	15.9			14.4				30.3	998.5	
15.อ.พนัสนิคม	Phanat Nikhom				21.6				21.6	..	
16.อ.บ้านบึง	Ban Bung	2.1			7.8		18.0		27.9	896.1	
17.อ.เกาะสีชัง	Ko Sichang*	T		0.2					0.2	762.3	
18.อ.ศรีราชา	Si Racha	..	..	..	..	..	..	..	..	..	
19.อ.สัตหีบ	Sattahip*		2.8			T			2.8	1112.5	+389.7
20.จ.ระยอง	Rayong*		T						T	1298.6	+438.8
21.อ.บ้านค่าย	Ban Khai		3.6						3.8	1267.3	
22.อ.แกลง	Klaeng	2.6	1.9		0.5		5.1		10.1	1482.9	

สถานีฝน	Station	วันที่และจำนวนน้ำฝนเป็นมิลลิเมตร Date and amount of rainfall in m.m. สิงหาคม August			กันยายน September				ฝนรวม m.m. Total	ฝนรวมตั้งแต่ 1 ม.ค. Accumulative rain-fall Since Jan.1	
		31	1	2	3	4	5	6	m.m.	ฝนจริง Actual	สูง(+)ต่ำ(-)กว่าปกติ Above(+) Below(-) Normal
23.จ.จันทบุรี	Chanthaburi*	6.0			14.0	39.5	19.2	1.1	79.8	2615.8	+342.5
24.อ.ท่าใหม่	Tha Mai				8.9				6.9	2315.0	
25.อ.มะขาม	Makham	..	..	..	..	..	..	..	..	..	
26.อ.ขลุง	Khlung	..	..	..	..	..	..	..	..	..	
27.จ.ตราด	Trat		12.2		8.6	79.4	10.7		110.9	4160.2	+1435.0
28.อ.เขาสมิง	Khao Saming				19.2				19.2	2983.1	
29.อ.แหลมงอบ	Laem Ngop*		5.0		12.0				17.0	..	
30.อ.คลองใหญ่	Khlong Yai*		1.8	0.2	37.7	133.5	13.7	7.3	194.2	4531.7	+988.1
<u>ภาคใต้</u>	<u>Southern Part</u>										
1.จ.เพชรบุรี	Phetchaburi			4.8	17.6				22.4	647.1	+ 86.1
2.อ.บ้านแหลม	Ban Laem	0.4			2.6	1.5	11.6		16.1	689.2	
3.อ.บ้านลาด	Ban Lat					35.2	21.1		56.3	712.8	
4.อ.ชะอำ	Cha-am	..	..	..	..	..	..	..	..	..	
5.จ.ประจวบคีรีขันธ์	Prachuap Khiri Khan*		0.2	0.2				T	0.4	959.5	+361.3
6.อ.กุยบุรี	Kui Buri	..	..	..	..	..	..	..	..	..	
7.อ.หัวหิน	Hua Hin*		T	13.8	3.3	9.7	14.4		41.2	571.5	+ 3.8
8.จ.ชุมพร	Chumphon*	1.0	0.3	1.0	3.0	2.4	T	2.7	7.7	1232.7	+ 40.1
9.อ.ท่าแซะ	Tha Sae	2.0	4.3	2.6					8.9	1327.9	
10.อ.สวี	Sawi		6.7						6.7	680.9	
11.อ.หลังสวน	Lang Suan				16.1				16.1	872.4	
12.จ.สุราษฎร์ธานี	Surat Thani		4.2	2.7	0.3	1.9	0.3	5.1	14.5	966.8	+218.7
13.อ.ไชยา	Chaiya	..	..	..	..	..	..	..	..	..	
14.อ.เกาะสมุย	Ko Samui*	1.0		T		3.0		3.0	7.0	1353.5	
15.อ.พุนพิน	Phunphin				7.4				7.4	...	
16.อ.บ้านนาสาร	Ban Na San	6.5			11.4				17.9	..	
17.จ.นครศรีธรรมราช	Nakhon Si Thammarat*	3.3		5.8	16.1	3.8		3.8	32.8	1262.6	+ 91.1
18.อ.สิชล	Sichon		31.6	1.4	20.2				53.2	1222.6	
19.อ.ท่าศาลา	Tha Sala	..	..	..	..	..	..	..	..	..	
20.อ.ฉวาง	Chawang	43.5		13.0	2.3				58.8	1041.7	
21.อ.ทุ่งสง	Thung Song	..	..	..	..	..	..	..	..	..	
22.อ.ร่อนพิบูลย์	Ron Phibun			14.6	0.2				14.8	..	
23.อ.ปากพนัง	Pak Phanang	..	..	..	..	..	..	..	..	..	
24.จ.พัทลุง	Phatthalung			2.8					2.8	995.4	+ 92.3
25.อ.เขาชัยสน	Khao Chaison					8.3	30.9		39.2	..	
26.จ.สงขลา	Songkhla*	T	8.8	4.1	9.2	10.6	0.2	0.1	33.0	800.8	+ 75.3
27.อ.รัตภูมิ	Rattaphum				2.7	14.0	9.0		25.7	1051.4	
28.อ.หาดใหญ่	Hat Yai	..	..	..	..	..	..	..	..	..	
29.อ.สะเดา	Sadao		29.8	7.2	2.1	30.5	8.2		77.8	864.6	
30.จ.ปัตตานี	Pattani*	4.6	T	4.6	2.2	26.8	T		38.2	757.3	+226.0
31.อ.หนองจิก	Nong Chik	..	..	..	..	..	..	..	..	..	
32.อ.ยะหริ่ง	Yaring	..	..	..	..	..	..	..	..	..	

สถานีฝน	Station	วันที่และจำนวนน้ำฝนเป็นมิลลิเมตร Date and amount of rainfall in m.m. สิงหาคม August						กันยายน September	ฝนรวม มม. Total m.m.	ฝนรวมตั้งแต่ 1 ม.ค. Accumulative rain-fall Since Jan.1	
		31	1	2	3	4	5	6		ฝนจริง Actual	สูง(+)ต่ำ(-)กว่าปกติ Above(+) Below(-) Normal
33.อ.ปะนาเระ	Panare			3.1	4.2				7.3	..	
34.จ.ยะลา	Yala				8.6	6.4			15.0	1260.2	..
35.อ.เบตง	Betong	8.8	34.7	43.7	36.5				123.7	1836.4	
36.อ.บันนังสตา	Bannang Satar		5.9		2.5	3.8			12.2	1056.0	
37.จ.นราธิวาส	Narathivat*		11.6	18.8	16.5	0.7	0.1	T	47.7	676.3	-593.8
38.อ.ยี่งอ	Yi-ngo			20.6					20.6	..	
39.อ.รามัน	Ramae			20.0	15.0	5.0			40.0	1003.1	
40.อ.ตากใบ	Tak Bai		57.6	8.2	23.8		43.7		133.3	722.9	
41.จ.ระนอง	Ranong*	57.8	34.7	13.3	30.0	76.2	4.7	82.0	298.7	3854.4	+328.4
42.อ.กระบุรี	Kra Buri		20.3	27.4		33.9	7.5		89.1	..	
43.จ.พังงา	Phangnga	11.1	7.8	50.6	18.7	87.4	18.9		195.1	2341.7	+558.7
44.อ.กะปง	Kapong		132.6	26.4	18.7				176.7	2860.0	
45.อ.ตะกั่วป่า	Takua Pa		52.8	39.7	42.9	137.2	142.5		415.1	3272.8	
46.อ.ท้ายเหมือง	Thai Muang	20.2	0.9	14.9	4.2	55.5	33.5		129.2	2206.7	
47.อ.ตะกั่วทุ่ง	Takua Thung	17.8	15.9	32.4	25.1	54.8	27.1		172.9	2211.6	
48.จ.ภูเก็ต	Phuket*	1.6	21.3	2.4	13.5	19.6	26.6	2.8	89.8	1575.9	+ 21.4
49.สนามบินภูเก็ต	Phuket Air-port*	2.3	18.4	1.7	16.6	9.7	23.9	12.1	84.7	1864.1	
50.อ.ถลาง	Thalang	..	..	..	..	..	..	..	..	..	
51.จ.กระบี่	Krabi	3.9	16.2	2.7	8.5	40.2	6.2		77.7	1224.9	..
52.อ.อ่าวลึก	Ao Luk	11.1	23.7	27.7	4.9	26.0			93.4	..	
53.อ.คลองท่อม	Khlong Tom	4.5	11.3	17.9	10.7	22.8	9.5		76.9	1609.6	
54.สนามบินตรัง	Trang Air-port*	6.9	4.7	3.3	12.6	36.8	90.4	63.3	218.0	1552.6	-131.8
55.อ.สิเกา	Sikao	2.2	0.1	0.5	12.1	141.0	38.7		194.6	1724.5	
56.อ.ย่านตาขาว	Yan Ta Khao	11.4	15.2			38.6	59.8		125.0	..	
57.อ.ปะเหลียน	Palian		30.1	2.9	20.7	128.6	71.9		254.2	1750.4	
58.จ.สตูล	Satun		8.6	32.5					41.1	..	..
59.อ.ทุ่งหว้า	Thung Wa		50.0	20.0	50.0		180.0		300.0	1744.6	
60.อ.ละงู	Langu		23.3	15.3	33.3	86.6	115.3		273.8	1784.8	

หมายเหตุ	ช่องว่าง	ไม่มีฝนตก	**Remark**	Blank	No rain
	*	สถานีตรวจอากาศ		*	Synoptic Station
	T	ฝนเล็กน้อยวัดไม่ได้		T	Trace
	..	ไม่มีรายงาน		..	No report

อุณหภูมิสูงสุดและต่ำสุดประจำวันที่ ๓๑ สิงหาคม — ๖ กันยายน ๒๕๑๓

Daily Max. and Min. Temperature 31 August - 6 September 1970

สถานี	Station	อุณหภูมิสูงสุดและต่ำสุดเป็นองศา ซ. Max. and Min. Temperature in degree C. 31	1	2	3	4	5	6	เฉลี่ยสูงสุด ต่ำสุด Average Max. Min.	เฉลี่ยในสัปดาห์ Weekly Mean	ค่าปกติประจำเดือน Monthly Normal
ภาคเหนือ	**Northern Part**										
1.จ.เชียงราย	Chiang Rai	26.7 22.9	31.5 20.8	32.4 22.3	31.0 20.6	32.5 22.4	34.5 20.8	27.6 20.5	30.9 21.5	26.2	26.7
2.จ.แม่ฮ่องสอน	Mae Hong Son	30.0 23.3	31.4 23.0	31.0 22.2	32.5 22.6	34.6 23.1	33.5 22.4	33.7 24.0	32.4 22.9	27.7	27.2
3.จ.เชียงใหม่	Chiang Mai	31.7 23.4	31.1 23.5	30.5 23.0	32.0 21.6	33.8 22.1	33.3 22.1	32.0 23.7	32.1 22.8	27.5	26.9
4.จ.น่าน	Nan	29.4 24.3	33.4 23.0	32.5 23.9	34.0 22.5	34.7 23.5	35.1 23.0	27.3 23.4	32.3 23.4	27.9	27.1
5.อ.ท่าวังผา	Tha Wang Pha	28.3 23.9	31.1 22.5	31.4 22.1	33.8 23.7	32.7 23.5	33.9 23.5	26.2 23.0	31.1 23.2	27.2	..
6.จ.ลำปาง	Lampang	32.6 23.8	31.9 23.8	32.7 22.5	33.5 22.2	32.2 23.1	35.1 23.9	30.2 24.6	32.6 23.4	28.0	27.3
7.อ.แม่สะเรียง	Mae Sariang	28.7 22.8	31.3 22.7	26.5 22.4	30.0 22.4	33.7 23.5	33.2 22.6	32.3 24.3	30.8 23.0	26.9	27.4
8.จ.แพร่	Phrae	31.5 24.0	31.0 23.9	32.3 22.9	32.7 23.4	32.2 23.5	34.3 23.0	33.0 25.3	32.4 23.7	28.2	27.2
9.จ.อุตรดิตถ์	Uttaradit	33.1 23.7	32.1 24.0	32.2 23.0	34.3 23.4	34.2 23.0	35.1 23.3	31.1 25.6	33.2 23.7	28.5	28.3
10.เขื่อนสิริกิติ์	Sirikit Dam	32.2 24.4	30.5 24.0	32.8 23.8	32.6 24.5	34.0 23.8	33.0 23.6	..	32.5 24.0	28.3	..
11.จ.ตาก	Tak	32.0 25.6	32.7 25.5	29.1 25.6	33.0 25.2	34.0 26.2	35.5 25.9	35.2 27.0	33.1 25.9	29.5	27.7
12.จ.พิษณุโลก	Phitsanulok	33.3 25.7	32.2 25.3	31.7 25.4	34.5 24.5	34.3 25.4	34.6 25.4	33.7 25.8	33.5 25.4	29.5	28.3
13.อ.แม่สอด	Mae Sot	28.9 22.6	30.0 22.2	27.7 22.7	29.9 21.7	31.1 23.1	32.5 23.7	32.1 24.0	30.3 22.9	26.6	27.0
14.จ.เพชรบูรณ์	Phetchabun	32.5 24.0	31.4 23.5	30.1 23.6	33.9 24.4	33.7 24.6	34.4 24.1	32.2 23.9	32.6 24.0	28.3	27.4
15.อ.หล่มสัก	Lom Sak	31.9 24.3	29.7 23.5	32.0 23.3	32.5 24.2	32.3 23.6	35.3 23.4	23.2	32.3 23.7	28.0	..
16.อ.วิเชียรบุรี	Wichian Buri	33.1 24.8	32.4 24.0	30.9 24.8	33.5 24.9	34.0 23.8	34.0 23.8	31.5 24.3	32.8 24.3	28.6	..
ภาคตะวันออกเฉียงเหนือ	**Northeastern Part**										
1.จ.หนองคาย	Nong Khai	31.6 25.7	23.8	32.6 24.6	32.7 24.8	32.9 24.2	31.6 26.4	25.6 23.1	31.2 24.7	28.0	..
2.จ.เลย	Loei	32.7 23.7	30.5 22.7	33.0 22.9	33.8 23.6	34.5 23.2	34.6 22.6	27.1 23.7	32.3 23.2	27.8	26.7
3.จ.อุดรธานี	Udon Thani	32.8 25.8	30.8 24.7	33.0 23.8	32.8 25.0	31.9 25.0	32.4 26.0	27.4 22.5	31.6 24.7	28.2	27.7
4.จ.นครพนม	Nakhon Phanom	30.2 23.1	29.0 23.6	26.4 22.3	32.2 22.6	26.8 23.3	28.3 24.3	28.1 22.7	28.7 23.1	25.9	27.0
5.จ.สกลนคร	Sakon Nakhon	31.7 23.5	30.0 23.3	30.3 24.1	31.6 23.5	29.6 24.0	30.2 24.5	30.0 23.2	30.5 23.7	27.1	27.3
6.อ.มุกดาหาร	Mukdahan	31.8 24.5	30.7 23.0	29.5 23.0	31.3 24.5	27.3 23.5	29.0 23.5	31.0 24.0	30.1 23.7	26.9	27.3
7.จ.ขอนแก่น	Khon Kaen	31.5 24.6	31.0 24.7	32.6 23.6	32.8 24.1	32.5 24.7	34.0 24.7	30.7 24.7	32.2 24.4	28.3	27.6
8.อ.โกสุมพิสัย	Kosum Phisai	32.6 24.7	32.8 24.4	32.5 23.1	33.2 24.1	32.9 24.3	33.1 24.1	23.0	32.8 24.2	28.6	..
9.จ.ร้อยเอ็ด	Roi Et	31.7 26.0	31.2 25.4	31.5 23.5	32.2 24.7	31.4 25.4	31.5 25.4	29.8 25.0	31.3 25.1	28.2	27.7
10.จ.ชัยภูมิ	Chaiyaphum	31.3 24.2	31.0 23.2	30.4 22.6	32.5 24.2	31.2 23.5	33.0 24.3	30.0 23.6	31.3 23.7	27.5	27.0
11.จ.อุบลราชธานี	Ubon Ratchathani	32.5 25.8	31.4 23.6	30.5 23.2	31.5 25.0	31.2 25.0	32.4 25.2	31.4 24.4	31.6 24.6	28.1	27.3
12.จ.สุรินทร์	Surin	33.0 25.0	32.8 24.3	32.3 24.0	32.3 25.8	33.0 24.2	32.5 25.0	30.2 24.0	32.3 24.3	28.3	27.3
13.อ.ท่าตูม	Tha Tum	32.8 25.3	32.1 25.1	31.3 24.7	32.3 25.1	32.1 24.6	32.6 25.6	31.0 24.9	32.0 25.1	28.6	..
14.อ.บางสพง	Bang Rong	33.7 25.1	33.4 24.3	32.0 24.3	32.5 24.7	33.5 23.6	33.4 24.3	22.7	33.1 24.3	28.7	..

สถานี	Station	อุณหภูมิสูงสุดและต่ำสุดเป็นองศา ซ. Max. and Min. Temperature in degree C. 31	1	2	3	4	5	6	เฉลี่ยสูงสุดต่ำสุด Average Max. Min.	เฉลี่ยในสัปดาห์ Weekly Mean	ค่าปกติประจำเดือน Monthly Normal
15.จ.นครราชสีมา	Nakhon Ratchasima	34.2 22.9	33.2 23.8	32.5 23.9	34.5 24.5	34.7 23.0	33.5 23.1	33.0 22.4	33.7 23.4	28.6	27.4
16.อ.โชคชัย	Chok Chai	34.1 24.4	33.8 24.7	31.3 24.8	32.8 24.7	33.5 23.9	34.4 24.0	.. 23.8	33.3 24.3	28.8	..
ภาคกลาง	Central Part										
1.จ.นครสวรรค์	Nakhon Sawan	33.9 22.6	33.8 25.0	32.0 24.6	34.5 24.1	34.0 24.3	33.8 23.1	32.0 23.0	33.4 23.8	28.6	28.3
2.จ.ลพบุรี	Lop Buri	32.4 24.6	32.5 25.5	31.1 25.4	33.0 25.0	33.2 23.0	32.5 25.2	32.3 24.2	32.4 24.7	28.6	27.8
3.จ.สุพรรณบุรี	Suphan Buri	32.9 25.4	33.6 25.4	31.6 25.5	34.9 25.4	33.5 25.6	34.7 25.0	33.9 25.0	33.6 25.3	29.5	28.1
4.จ.กาญจนบุรี	Kanchanaburi	33.4 24.7	33.8 24.2	31.6 24.6	34.6 24.3	35.6 24.6	35.2 26.5	33.6 25.4	34.0 24.9	29.5	28.0
5.อ.ทองผาภูมิ	Thong Pha Phum	30.3 23.0	31.3 22.7	28.0 22.3	31.5 22.8	30.3 22.5	30.0 ..	31.4 23.0	30.4 22.7	26.6	..
6.สนามบินดอนเมือง	Don Muang Air-port	34.5 25.1	33.7 25.1	33.2 25.9	34.4 25.6	34.9 25.7	34.1 26.0	32.8 24.2	33.9 25.4	29.7	28.2
7.จ.พระนคร	Phra Nakhon	34.1 25.1	33.5 25.5	32.1 26.3	33.8 26.0	35.7 25.8	34.0 26.2	32.5 24.8	33.7 25.7	29.7	28.0
8.ศูนย์วิจัย บางนา	Bang Na	34.2 24.8	33.2 24.0	32.2 26.1	33.6 25.7	34.7 25.7	34.0 25.7	32.2 24.3	33.4 25.2	29.3	..
ภาคตะวันออก	Eastern Part										
1.จ.ปราจีนบุรี	Prachin Buri	32.7 25.4	33.0 25.7	31.0 26.4	33.2 26.4	32.5 25.4	32.5 26.0	31.5 25.0	32.3 25.2	28.8	27.8
2.อ.กบินทร์บุรี	Kabin Buri	31.3 24.1	31.3 23.7	30.0 24.2	31.4 25.4	30.4 23.1	31.4 25.5	.. 23.8	31.0 24.3	27.7	..
3.อ.อรัญประเทศ	Aranyaprathet	32.7 24.1	31.3 24.4	31.4 24.0	32.6 24.7	33.0 23.5	33.7 24.7	33.0 24.0	32.5 24.2	28.4	27.7
4.จ.ชลบุรี	Chon Buri	32.6 25.7	31.2 24.2	33.0 24.1	33.1 25.0	34.0 23.7	33.2 25.3	31.6 23.6	32.7 24.2	28.5	27.8
5.อ.เกาะสีชัง	Ko Si Chang	32.8 25.7	31.3 25.6	32.6 25.7	31.3 26.4	32.0 26.5	31.8 25.7	32.2 25.9	32.0 25.9	29.0	28.0
6.อ.สัตหีบ	Sattahip	33.8 27.5	32.4 27.4	33.0 27.2	33.3 27.5	33.7 27.6	33.5 24.5	32.0 27.8	33.1 27.1	30.1	28.7
7.จ.ระยอง	Rayong	32.2 27.9	31.3 26.4	32.5 28.2	32.5 26.1	32.0 26.3	32.4 25.4	.. 25.7	32.2 26.6	29.4	..
8.จ.จันทบุรี	Chanthaburi	30.7 23.5	30.8 25.5	30.7 27.2	30.4 25.8	29.2 23.0	29.7 24.8	30.2 24.2	30.2 24.9	27.6	27.1
9.อ.คลองใหญ่	Khlong Yai	31.7 27.1	32.4 26.1	31.6 26.3	31.0 27.3	27.3 23.1	27.7 23.5	31.0 23.9	30.4 25.3	27.9	26.5
ภาคใต้	Southern Part										
1.อ.หัวหิน	Hua Hin	35.2 25.4	32.5 26.0	35.9 25.8	34.1 24.6	33.1 24.8	33.7 24.6	33.2 25.0	34.0 25.2	29.6	27.9
2.จ.ประจวบคีรีขันธ์	Prachuab Khiri Khan	33.5 25.4	32.8 25.2	34.5 25.0	34.0 25.3	34.2 25.6	32.8 26.0	33.0 25.9	33.5 25.5	29.5	27.9
3.จ.ชุมพร	Chumphon	30.4 23.7	30.8 24.3	29.7 24.6	32.2 25.8	31.4 24.2	30.7 23.8	32.3 24.5	31.1 24.1	27.6	27.2
4.จ.สุราษฎร์ธานี	Surat Thani	32.6 24.1	32.4 23.8	31.8 23.6	32.0 23.3	31.5 23.7	30.7 23.6	32.9 23.7	32.0 23.7	27.9	27.5
5.อ.เกาะสมุย	Ko Samui	31.6 26.1	32.3 25.6	31.3 26.1	31.5 25.5	31.2 25.7	30.9 25.0	32.8 25.6	31.7 25.7	28.7	..
6.จ.นครศรีธรรมราช	Nakhon Si Thammarat	32.3 23.2	33.6 23.3	31.8 23.7	33.7 23.4	32.7 23.6	31.8 23.8	33.4 24.5	32.8 23.6	28.2	27.7
7.จ.สงขลา	Songkhla	33.0 23.8	34.1 23.8	31.5 23.1	32.0 23.7	32.5 23.8	28.5 23.3	30.2 24.0	31.7 23.6	27.7	28.1
8.จ.ปัตตานี	Pattani	32.7 23.0	33.5 24.0	33.6 22.5	31.5 23.5	32.8 23.7	31.3 23.5	29.5 23.4	32.1 23.4	27.8	..
9.จ.นราธิวาส	Narathiwat	33.9 23.0	33.5 24.4	33.7 21.8	32.6 23.0	33.3 22.5	32.2 23.7	33.5 23.2	33.2 23.1	28.2	27.2
10.จ.ระนอง	Ranong	29.4 22.9	31.0 21.7	28.8 23.6	31.3 23.9	30.9 23.7	28.7 23.4	31.9 23.3	30.2 23.2	26.7	26.0
11.จ.ภูเก็ต	Phuket	31.2 24.7	30.7 24.3	30.8 24.2	31.3 24.6	28.2 23.5	28.6 25.0	28.2 24.4	29.9 24.4	27.2	27.1
12.สนามบินภูเก็ต	Phuket Air-port	31.1 24.7	30.5 26.7	29.2 23.8	31.3 25.4	29.0 24.0	28.6 25.2	29.8 24.5	29.9 24.9	27.4	26.9
13.สนามบินตรัง	Trang Air-port	29.6 23.4	30.6 23.2	31.3 23.3	30.2 23.9	30.6 23.6	27.9 23.7	28.9 23.3	29.7 23.3	26.6	27.0

แก้ไขเพิ่มเติมรายงานอากาศประจำสัปดาห์ฉบับที่ ๓๕/๒๕๑๓ เนื่องจากได้รับรายงานภายหลัง

Correction in weekly weather report No. 35/1970 for late report rainfall data

สถานีฝน	Station	วันที่และจำนวนน้ำฝนเป็นมิลลิเมตร Date and amount of rainfall in m.m. สิงหาคม August							ฝนรวม มม. Total m.m.	ฝนรวมตั้งแต่ 1 ม.ค. Accumulative rain-fall Since Jan.1	
		24	25	26	27	28	29	30		ฝนจริง Actual	สูง(+)ต่ำ(-)กว่าปกติ Above(+) Below(-) Normal
ภาคเหนือ	Northern Part										
2.อ.แม่สาย	Mae Sai						30.0		80.0	....	
3.อ.เชียงแสน	Chiang Saen						28.7		60.8	1305.8	
5.อ.แม่จัน	Mae Chan						46.3		163.6	2345.6	
9.อ.พาน	Phan							12.7	59.4	....	
10.อ.แม่ใจ	Mae Chai							14.2	55.5	760.1	
11.อ.เวียงป่าเป้า	Wiang Pa Pao							23.3	34.1	....	
12.อ.พะเยา	Phayao							19.7	49.3	884.7	
22.อ.สันทราย	San Sai					19.6	6.6		47.0	1249.0	
43.อ.เด่นชัย	Den Chai						26.5		71.3	1118.9	
78.อ.ชนแดน	Chon Daen							7.1	21.2	1070.7	
ภาคตะวันออกเฉียงเหนือ	Northeastern Part										
7.อ.ศรีเชียงใหม่	Si Chiang Mai							3.1	70.3	1886.8	
8.อ.โพนพิสัย	Phon Phisai							18.4	122.8	2022.8	
12.อ.หนองหาร	Nong Han							37.0	105.0	....	
15.อ.สุวรรณคูหา	Sawang Daen Din							24.2	81.7	1621.8	
18.อ.บ้านแพง	Ban Phaeng					18.1	39.5		118.6	2406.7	
21.อ.ธาตุพนม	That Phanom							8.3	99.3	1312.4	
36.จ.มหาสารคาม	Maha Sarakham							2.6	30.6	849.4	+ 0.5
38.อ.บรบือ	Borabu							13.5	43.8	865.8	
48.อ.ภูเขียว	Phu Khiee						20.0		20.0	696.2	
73.อ.ปราสาท	Prasat							2.1	9.8	971.9	
79.อ.ขุขันธ์	Khukhan							8.8	18.1	852.2	
87.อ.มหาชนะชัย	Maha Chana Chai							1.7	132.6	1071.8	
90.อ.เดชอุดม	Det Udom							1.9	68.8	1277.1	
ภาคกลาง	Central Part										
15.จ.ชัยนาท	Chainat							2.0	10.0	846.3	+ 87.3
17.อ.วัดสิงห์	Wat Sing							7.1	14.6	925.4	
18.จ.สิงห์บุรี	Sing Buri							3.3	65.9	1055.3	+346.7
20.อ.บางระจัน	Bang Rachan							8.4	83.3	1052.9	
26.อ.ท่าวุ้ง	Tha Wung							0.3	44.0	977.2	
27.อ.โคกสำโรง	Khok Samreng							17.2	17.2	....	
38.อ.วิเชียรชมชาญ	Wiset Chai Chan							2.5	65.4	....	
44.อ.แกงคอย	Kaeng Khoi							6.6	90.2	1077.4	
47.อ.ผักไห่	Phak Hai							1.4	35.2	838.0	
52.จ.ปทุมธานี	Pathum Thani						T	8.1	82.5	1223.5	+269.0
53.อ.ธัญบุรี	Thanyaburi							13.9	52.7	1113.4	

สถานีฝน	Station	วันที่และจำนวนน้ำฝนเป็นมิลลิเมตร Date and amount of rainfall in m.m. สิงหาคม August							ฝนรวม มม. Total m.m.	ฝนรวมตั้งแต่ 1 ม.ค. Accumulative rain-fall Since Jan. 1	
		24	25	26	27	28	29	30		ฝนจริง Actual	สูง(+)ต่ำ(-) กว่าปกติ Above(+) Below(-) Normal
54.ต.รังสิต	Rangsit							19.7	64.0	1292.3	
56.อ.บางบัวทอง	Bang Bua Thong							36.0	86.6	928.0	
57.จ.ธนบุรี	Thon Buri							8.1	65.5	925.1	+192.8
76.จ.นครปฐม	Nakhon Pathom							40.1	68.0	982.3	+228.3
78.อ.นครชัยศรี	Nakhon Chaisi							7.4	29.2	....	
83.อ.ปากท่อ	Pak Tho							2.8	7.2	803.6	
84.จ.สมุทรสงคราม	Samut Songkham							6.8	10.9	557.5	- 45.3
85.อ.บางคนที	Bang Khonthi							17.5	20.4	428.9	
86.อ.อัมพวา	Amphawa							9.0	13.8	575.6	
90.อ.บางพลี	Bang Phli							19.1	64.5	1046.8	
<u>ภาคตะวันออก</u>	<u>Eastern Part</u>										
1.จ.นครนายก	Nakhon Nayok							1.6	37.8	944.4	-506.5
5.อ.บานสร้าง	Ban Sang							37.5	67.8	1170.9	
6.อ.ศรีมหาโพธิ์	Si Maha Phot							27.2	155.2	1590.6	
7.อ.กบินทร์บุรี	Kabin Buri							13.3	149.2	1371.1	
8.อ.สระแก้ว	Sakaeo							19.5	165.9	1156.7	
9.อ.วัฒนานคร	Watthana Nakhon							6.6	146.4	1112.2	
11.จ.ฉะเชิงเทรา	Chacheongsao							13.3	58.4	841.2	+ 3.5
12.อ.บานโพธิ์	Ban Pho							7.4	50.5	846.1	
24.อ.ท่าใหม่	Tha Mai							15.0	109.8	2306.1	
25.อ.มะขาม	Makham							48.4	121.0	....	
28.อ.เขาสมิง	Khao Saming							7.8	153.6	2963.9	
29.อ.แหลมงอบ	Laem Ngop							1.0	180.3	....	
<u>ภาคใต้</u>	<u>Southern Part</u>										
1.จ.เพชรบุรี	Phetchaburi							8.8	20.7	624.7	+100.5
2.อ.บานแหลม	Ban Laem							2.6	9.3	673.1	
9.อ.ท่าแซะ	Tha Sae					18.6	13.0	14.7	81.7	1319.0	
10.อ.สวี	Sawi							10.4	22.1	674.2	
11.อ.หลังสวน	Lang Suan							3.2	30.3	856.3	
18.อ.สิชล	Sichon							0.8	79.4	1169.4	
42.อ.กระบุรี	Kra Buri							60.6	250.5	....	
43.จ.พังงา	Phangnga							7.7	67.5	2146.6	+460.1
45.อ.ตะกั่วป่า	Takua Pa							21.6	109.6	2857.7	
46.อ.ทายเหมือง	Thai Muang							5.4	62.8	2077.5	
47.อ.ตะกั่วทุ่ง	Takua Thung							36.8	148.1	2038.7	
52.อ.อาวลึก	Ao Luk							5.6	56.1	....	
53.อ.คลองท่อม	Khlong Tom							4.4	33.9	1532.7	
55.อ.ลิเกา	Sikao							0.1	8.7	1529.9	
57.อ.ปะเหลียน	Palian							54.1	65.7	1496.2	
58.จ.สตูล	Satun							14.7	14.7	....	

พิมพ์ที่ ร.พ. กรมอุตุนิยมวิทยา สำนักนายกรัฐมนตรี

บางกะปิ พระนคร

นาวาโท ธำรง กิติสิน ผู้พิมพ์โฆษณา 2513

56.1/593
64 ml

กรมอุตุนิยมวิทยา สำนักนายกรัฐมนตรี

รายงานอากาศประจำสัปดาห์ ระหว่างวันที่ ๗ – ๑๓ กันยายน ๒๕๑๓

และ

การคาดหมายลักษณะอากาศ ระหว่างวันที่ ๑๔ – ๒๐ กันยายน ๒๕๑๓

ฉบับที่ ๓๗/๒๕๑๓

ATMOSPHERIC SCIENCES
LIBRARY
SEP 2[illegible] 1970
E. S. S. A.
U. S. Dept. of Commerce

พลเรือโท สนิธ เวสารัชชนันท์

อธิบดีกรมอุตุนิยมวิทยา

METEOROLOGICAL DEPARTMENT

OFFICE OF THE PRIME MINISTER

BANGKOK THAILAND

WEEKLY WEATHER REPORT

DURING THE PERIOD 7 – 13 SEPTEMBER 1970

AND

WEATHER OUTLOOK

DURING 14 – 20 SEPTEMBER 1970

No. 37/1970

Sanit Vesa — rajananda

Vice Admiral, Director General

การคาดหมายลักษณะอากาศใน ๗ วันข้างหน้า

ตั้งแต่วันที่ ๑๔ – ๒๐ กันยายน ๒๕๑๓

ลักษณะทั่วไป

ร่องมรสุมซึ่งพาดผ่านภาคเหนือและภาคตะวันออกเฉียงเหนือของประเทศไทยได้อ่อนกำลังลงเล็กน้อย แต่คาดว่าจะมีกำลังแรงขึ้นในระยะต่อไป ทั้งนี้จะทำให้มีฝนหนาแน่นเกือบทั่วไปอีกในประเทศไทยตอนบนในระยะกลางและปลายสัปดาห์นี้

ภาคเหนือ ภาคตะวันออกเฉียงเหนือ ภาคกลาง ภาคตะวันออก อ่าวไทย ฝั่งตะวันออก	ในระยะต้นสัปดาห์ จะมีฝนหรือฝนฟ้าคะนองกระจาย แต่ในระยะกลางและปลายสัปดาห์จะมีฝนหนาแน่นเกือบทั่วไป
อ่าวไทย ฝั่งตะวันตก	ตลอดสัปดาห์ จะมีฝนหรือฝนฟ้าคะนองเป็นแห่ง ๆ
ภาคใต้ ฝั่งตะวันตก	ตลอดสัปดาห์ จะมีฝนทั่วไป
พระนคร และ ธนบุรี	ในระยะต้นสัปดาห์ จะมีฝนหรือฝนฟ้าคะนองกระจาย แต่ในระยะกลางและปลายสัปดาห์จะมีฝนหนาแน่นเกือบทั่วไป.

กรมอุตุนิยมวิทยา

๑๔ ก.ย.๑๓

Weather Outlook for the next seven days

From 14 - 20 September 1970

General Situation

The monsoon trough over the northern and northeastern parts of Thailand has weakened slightly but it is expected to intensify in the middle and the last parts of the week. This condition will cause copious rains in most places in the Upper Thailand during the middle and the last parts of the week.

Northern Part: Northeastern Part: Central Part: Eastern Part: Gulf of Thailand, East Coast:	Scattered showers or thundershowers during the early part of the week while copious rains in most places during the middle and the last parts of the week.
Gulf of Thailand, West Coast:	Throughout the week, isolated showers or thundershowers.
Southern Thailand, West Coast:	Throughout the week, widespread rains.
Phra Nakhon & Thonburi:	Scattered showers or thundershowers during the early part of the week while copious rains in most places during the middle and the last parts of the week.

Meteorological Department
14 / 9 / 1970

สรุปลักษณะอากาศทั่วไปในรอบสัปดาห์
ตั้งแต่วันที่ ๗ – ๑๓ กันยายน ๒๕๑๓

ในระหว่างสัปดาห์ร่องมรสุมซึ่งมีกำลังค่อนข้างแรงพาดผ่านภาคเหนือและภาคตะวันออกเฉียงเหนือของประเทศไทย ในตอนต้นสัปดาห์พายุดีเปรสชั่นได้เคลื่อนจากบริเวณเกาะไหหลำผ่านภาคเหนือของประเทศไทยและตอนกลางของประเทศพม่าแล้วเคลื่อนลงสู่อ่าวเบงกอล ในตอนปลายสัปดาห์บริเวณความกดอากาศต่ำที่มีกำลังค่อนข้างแรงได้เคลื่อนจากอ่าวตังเกี๋ยเข้ามาปกคลุมภาคตะวันออกเฉียงเหนือและภาคเหนือของประเทศไทย

๒. ในระหว่างสัปดาห์ฝนได้ตกหนาแน่นขึ้นอีกในบริเวณประเทศไทยตอนบน โดยมีฝนหนักถึงหนักมากเป็นแห่ง ๆ โดยเฉพาะอย่างยิ่งในภาคเหนือและตอนบนของภาคตะวันออกเฉียงเหนือซึ่งปรากฏว่ามีน้ำท่วมอย่างฉับพลันเป็นบางแห่ง สำหรับในภาคใต้ฝนได้ลดน้อยลงโดยมีฝนเล็กน้อยถึงปานกลางกระจายเป็นแห่ง ๆ และมีฝนตกหนักเฉพาะแห่ง

๓. ในระหว่างสัปดาห์ ปริมาณฝนสูงสุดประจำวันที่ตรวจวัดได้ในภาคต่าง ๆ ของประเทศไทยมีดังนี้.-

ภาคเหนือ	๑๘๔.๐ มม.	ที่ อ.ตะพานหิน	จ.พิจิตร	เมื่อวันที่	๙ ก.ย.
ภาคตะวันออกเฉียงเหนือ	๑๗๐.๓ "	ที่ อ.บัวใหญ่	จ.นครราชสีมา	"	๑๐ "
ภาคกลาง	๙๐.๖ "	ที่ อ.ด่านช้างสามวก	จ.ราชบุรี	"	๑๑ "
ภาคตะวันออก	๙๐.๓ "	ที่ อ.สัตหีบ	จ.ชลบุรี	"	๑๑ "
ภาคใต้	๗๒.๙ "	ที่ อ.เมือง	จ.ยะลา	"	๘ "

กรมอุตุนิยมวิทยา

๑๔ ก.ย.๑๓

General Situation

Period 7 - 13 September 1970

1. During the week, the rather active monsoon trough extended across the northern and northeastern parts of Thailand. In the first part of the week, the tropical depression moved from Hainan through northern Thailand and central Burma then moved furtherward into the Gulf of Bengal. In the latter part of the week, the active low cell moved from the Gulf of Tonkin to the northeastern and northern Thailand.

2. During the week, widespread rains with local heavy to very heavy falls occurred again over the Upper Thailand particularly in the northern part and the upper portion of the northeastern part where local flash floods were reported. Less rains occurred in the southern Thailand where only scattered light to moderate rains with local heavy falls were reported.

3. During the week the heaviest rainfalls in various parts of Thailand were as follows:-

Northern Part	184.0 mm.	at Taphan Hin	on	9	September
Northeastern Part	170.3 "	at Bua Yai	"	10	"
Central Part	90.6 "	at Damnoen Saduak	"	11	"
Eastern Part	90.3 "	at Sattahip	"	11	"
Southern Part	72.9 "	at Yala	"	8	"

Meteorological Department
14 / 9 / 1970

ข่าวอากาศเพื่อการเกษตรประจำสัปดาห์

เมื่อวันที่ ๗ - ๑๓ กันยายน มีลักษณะอากาศซึ่งพอสรุปได้ดังต่อไปนี้.-

๑. ในระหว่างสัปดาห์ร่องมรสุมซึ่งมีกำลังค่อนข้างแรงพาดผ่านภาคเหนือและภาคตะวันออกเฉียงเหนือของประเทศไทย ในตอนต้นสัปดาห์พายุดีเปรสชั่นได้เคลื่อนจากบริเวณเกาะไหหลำผ่านภาคเหนือของประเทศไทย และตอนกลางของประเทศพม่าแล้วเคลื่อนลงสู่อ่าวเบงกอล ในตอนปลายสัปดาห์บริเวณความกดอากาศต่ำที่มีกำลังค่อนข้างแรงได้เคลื่อนจากอ่าวตังเกี๋ยเข้ามาปกคลุมภาคตะวันออกเฉียงเหนือและภาคเหนือของประเทศไทย

๒. ในระหว่างสัปดาห์ฝนได้ตกหนาแน่นขึ้นอีกในบริเวณประเทศไทยตอนบนโดยมีฝนหนักถึงหนักมากเป็นแห่ง ๆ โดยเฉพาะอย่างยิ่งในภาคเหนือและตอนบนของภาคตะวันออกเฉียงเหนือ ซึ่งปรากฏว่ามีน้ำท่วมอย่างฉับพลันเป็นบางแห่ง สำหรับในภาคใต้ฝนได้ตกน้อยลงโดยมีฝนเล็กน้อยถึงปานกลางกระจายเป็นแห่ง ๆ และมีฝนตกหนักเฉพาะแห่ง

<u>ข้อควรระวัง</u>

เนื่องจากร่องมรสุมซึ่งพาดผ่านภาคเหนือและภาคตะวันออกเฉียงเหนือของประเทศไทยมีกำลังอ่อนลง และพายุไต้ฝุ่น"ยอร์เบีย"ก็ได้เคลื่อนตัวไปทางเหนือขึ้นฝั่งประเทศจีน ลักษณะเช่นนี้จึงทำให้มีปริมาณฝนไม่สู้มากนักในระยะต้นสัปดาห์นี้ แต่คาดว่าร่องมรสุมจะมีกำลังแรงขึ้นอีกในระยะกลางและปลายสัปดาห์ ซึ่งจะทำให้มีฝนหนาแน่นขึ้นในบริเวณประเทศไทยตอนบน อนึ่งปรากฏว่ามีฝนตกหนาแน่นมากในลุ่มน้ำน่านในระยะสุดสัปดาห์ที่แล้ว โดยเฉพาะที่จังหวัดน่านมีฝนตกถึง ๑๐๑ มม. จึงควรระมัดระวังอันตรายอันเกิดจากระดับน้ำในลุ่มน้ำน่านในระยะต่อไป.

กองอากาศเกษตร กรมอุตุนิยมวิทยา

๑๔ กันยายน ๒๕๑๑

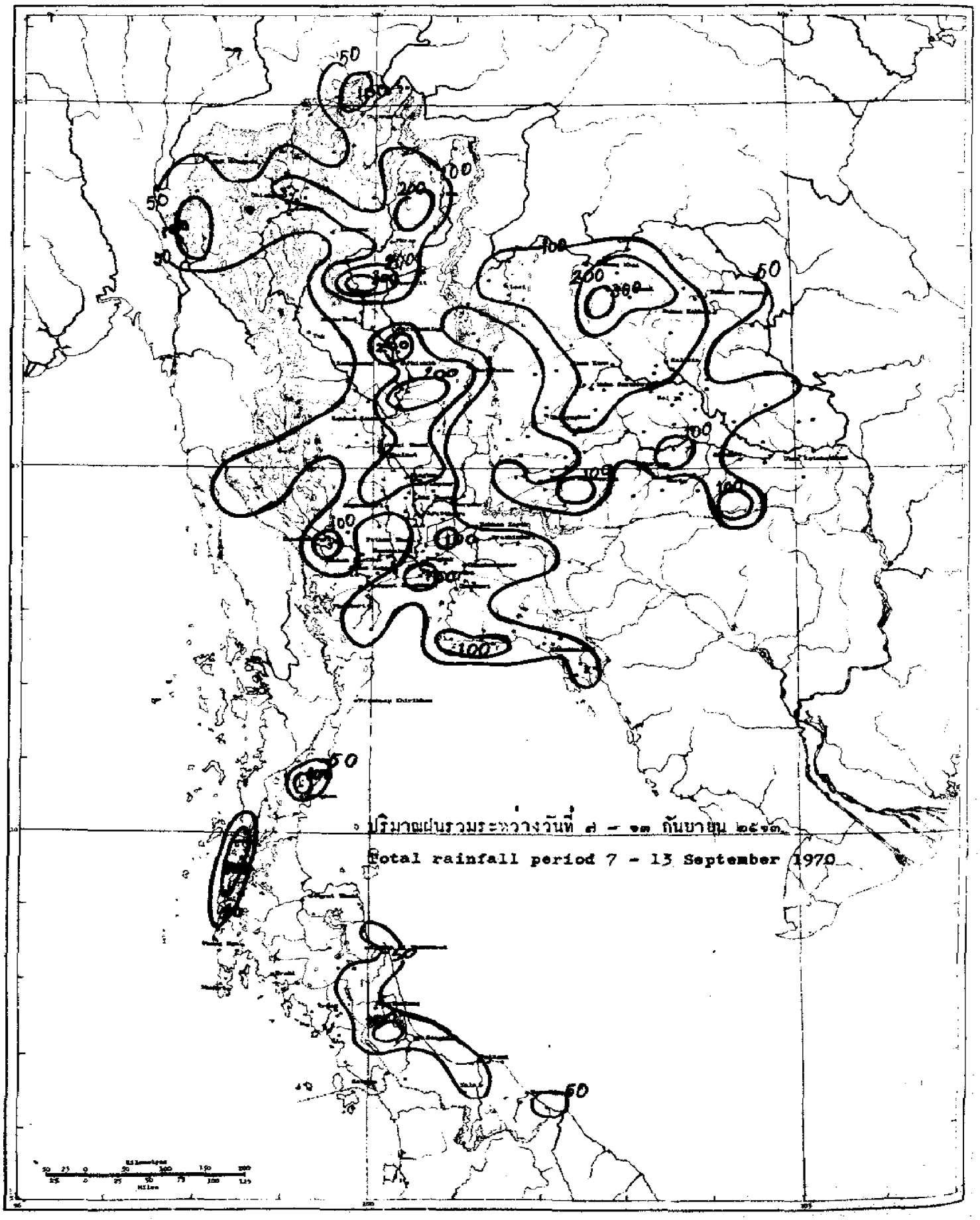
50
100
200
300
ปริมาณฝนรวมระหว่างวันที่ ๗ - ๑๓ กันยายน ๒๕๑๓
Total rainfall period 7 - 13 September 1970

สถานีฝน	Station	วันที่และจำนวนน้ำฝนเป็นมิลลิเมตร Date and amount of rainfall in m.m. กันยายน September							ฝนรวม ม.ม. Total m.m.	ฝนรวมตั้งแต่ 1 ม.ค. Accumulative rain-fall Since Jan.1	
		7	8	9	10	11	12	13		ฝนจริง Actual	สูง(+)ต่ำ(-) กว่าปกติ Above(+) Below(-) Normal
ภาคเหนือ	**Northern Part**										
1. จ.เชียงราย	Chiang Rai*	56.1	14.2	1.3	4.8	11.0	11.2	T	98.6	1816.5	+431.2
2. อ.แม่สาย	Mae Sai		27.0			34.7	50.0		111.7	..	
3. อ.เชียงแสน	Chiang Saen	7.3	50.0						57.3	1464.4	
4. อ.เชียงของ	Chiang Khong	10.0	3.5		27.9	14.9	14.2		70.5	1596.6	
5. อ.แม่จัน	Mae Chan		52.6			28.6	63.4		144.6	2611.8	
6. อ.แม่สรวย	Mae Suai	33.0	2.0						35.0	1462.4	
7. อ.เทิง	Thoeng	12.4				5.2	4.8		22.4	1646.0	
8. อ.เชียงคำ	Chiang Kham	24.1			28.2	54.5			106.8	1582.9	
9. อ.พาน	Phan	39.9	17.6						57.5	..	
10. อ.แม่ใจ	Mae Chai	50.3	1.4		1.4	2.7	7.3		63.1	847.2	
11. อ.เวียงป่าเป้า	Wiang Pa Pao	20.3	8.7						29.0	..	
12. อ.พะเยา	Phayao	24.0		13.2	1.7	8.4			47.3	949.2	
13. จ.แม่ฮ่องสอน	Mae Hong Son*	14.0	9.2	6.1	0.1	22.6	7.4	2.4	61.8	1111.8	+154.3
14. อ.ปาย	Pai					34.0			34.0	890.5	
15. อ.ขุนยวม	Khun Yuam						20.9		20.9	818.1	
16. อ.แม่สะเรียง	Mae Sariang*		T	19.2	0.4	25.8	67.9	13.2	126.5	1154.8	+149.7
17. จ.เชียงใหม่	Chiang Mai*	20.4	11.4	0.4	4.9	12.0	13.4	8.1	70.6	1382.8	+430.1
18. อ.ฝาง	Fang	16.8	9.1						25.9	1119.0	
19. อ.เชียงดาว	Chiang Dao	26.4	31.5						57.9	..	
20. อ.แม่แตง	Mae Taeng	7.1	17.3	1.7		28.0	43.0		97.1	1185.2	
21. อ.แม่ริม	Mae Rim	24.2	21.6			62.4			108.2	1217.5	
22. อ.สันทราย	San Sai	11.6	3.9		0.5				16.0	1302.8	
23. อ.ดอยสะเก็ด	Doi Saket	4.1	7.2			112.4	14.0		137.7	1200.2	
24. อ.สันกำแพง	San Kamphaeng	4.8	5.2			62.3			72.3	..	
25. อ.หางดง	Hang Dong	17.4	36.3	0.5		30.5	0.8		84.5	1292.1	
26. อ.สารภี	Saraphi		5.5			30.5			36.0	833.6	
27. อ.สันป่าตอง	San Pa Tong	28.0	20.0			21.5			69.5	..	
28. อ.จอมทอง	Chom Thong	36.2	15.0				10.5		61.7	878.1	
29. อ.ฮอด	Hot	16.0	0.2			6.7	16.2		39.1	763.5	
30. จ.ลำพูน	Lamphun	27.3	7.2			16.8	7.6		58.9	1058.9	..
31. อ.ป่าซาง	Pa Sang	1.2		7.6		5.0			13.8	840.3	
32. อ.ลี้	Li	..	..	..	..	..	..	..	..	..	
33. จ.ลำปาง	Lampang*	6.4	1.0	7.8	0.7	31.4	4.4	0.6	52.3	1181.5	+399.1
34. อ.งาว	Ngao	..	..	..	..	..	..	..	..	..	
35. อ.แจ้ห่ม	Chae Hom				27.0				27.0	..	
36. อ.เกาะคา	Ko Kha	6.4	6.3	4.8	1.2	14.2	6.6		39.5	883.9	
37. อ.ซอมพระ	Sop Prap	7.2	12.7	4.5	1.0	6.4	3.5		35.3	824.9	
38. อ.เถิน	Thoen	23.4		1.4	T	5.9			30.7	920.5	
อ.แม่พริก	Mae Phrik	14.2							14.2	..	

สถานีฝน	Station	วันที่และจำนวนน้ำฝนเป็นมิลลิเมตร Date and amount of rainfall in m.m. กันยายน September							ฝนรวม ม.ม. Total m.m.	ฝนรวมตั้งแต่ 1 ม.ค. Accumulative rain-fall Since Jan.1	
		7	8	9	10	11	12	13		ฝนจริง Actual	สูง(+)ต่ำ(-)กว่าปกติ Above(+) Below(-) Normal
40.จ.แพร่	Phrae*	22.7	0.2	5.7	3.2	37.5	10.8	21.3	101.4	1326.7	+536.5
41.อ.สอง	Song			38.1	56.4	102.5	19.3		216.3	1219.8	
42.อ.สูงเม่น	Sung Men	..	..	..	..	..	..	..	..	..	
43.อ.เด่นชัย	Den Chai	23.9	5.4		4.0	47.8			81.1	1257.3	
44.จ.น่าน	Nan*	9.0	T	26.2	31.8	20.8	13.6	T	101.4	1274.1	+314.6
45.อ.ทุ่งช้าง	Thung Chang	9.7	1.0		0.7	51.4	9.8		72.6	1259.8	
46.อ.ท่าวังผา	Tha Wang Pha*	9.3	12.5		2.9	12.9	2.9	101.0	141.5	1524.7	
47.อ.ปัว	Pua	8.9	4.5		6.3	29.5	37.1		86.3	1445.8	
48.อ.สา	Sa	9.7		9.4	31.0	50.7			100.8	999.5	
49.อ.นาน้อย	Na Noi	1.7		12.7	18.0	25.7	5.7		63.8	1186.1	
50.จ.อุตรดิตถ์	Uttaradit*	71.3	0.1	3.4	39.7	123.4	27.8	27.4	293.1	1822.5	+665.6
51.อ.ฟากท่า	Fak Tha	15.6	5.4	15.2	7.8	4.5			48.5	..	
52.อ.น้ำปาด	Nam Pat	48.0	8.7		6.0				62.7	1394.0	
53.เรือนสิริกิติ์	Sirikit Dam*	31.7	0.3	9.0	79.7	33.6			154.3	1631.0	
54.อ.ท่าปลา	Tha Pla	29.1							29.1	1397.3	
55.อ.ลับแล	Laplae	25.2			81.4	117.9	85.6		310.1	..	
56.จ.ตาก	Tak*	5.3	2.7	1.2	1.6	1.4	0.4		12.6	881.5	+365.0
57.อ.บ้านตาก	Ban Tak	..	..	..	..	..	..	..	..	..	
58.อ.แม่สอด	Mae sot*	1.8	2.9		0.8	12.2	11.5	0.6	29.8	1092.2	-141.4
59.อ.อุมผาง	Umphang	..	..	..	..	..	..	..	..	..	
60.จ.สุโขทัย	Sukhothai	50.5	5.4	2.2	1.5	8.3	10.4		78.3	..	
61.อ.สวรรคโลก	Sawankhalok	17.6	6.5			33.5			57.6	..	
62.อ.กงไกรลาศ	Kong Krailat	17.7	3.3	2.4	2.1	24.5			50.0	1296.8	
63.จ.พิษณุโลก	Phitsanulok*	0.5	19.3	75.4	126.5	20.9	1.6	T	244.2	1460.0	+410.7
64.อ.พรหมพิราม	Phrom Phiram				60.5				60.5	..	
65.อ.วังทอง	Wang Thong	0.6	0.1	35.5	69.2	5.6			111.0	991.1	
66.อ.บางกระทุ่ม	Bang Kratum		2.7	62.6	71.5	16.2			153.0	1175.8	
67.จ.กำแพงเพชร	Kamphaeng Phet		5.4	3.2					8.6	1009.7	+464.2
68.อ.คลองขลุง	Khlong Khlung	..	..	..	..	..	..	..	..	..	
69.อ.ขานุวรลักษบุรี	Khanu Woralaksaburi	T	12.2	14.7	32.4	T			59.3	1644.6	
70.จ.พิจิตร	Phichit			35.7	51.3	2.7	4.3		94.0	1195.2	+139.5
71.อ.สามง่าม	Sam Ngam	..	..	..	..	..	..	..	..	..	
72.อ.ตะพานหิน	Taphan Hin			184.0	96.4	2.3	6.7		289.4	1080.8	
73.อ.บางมูลนาก	Bang Mun Nak			28.3					28.3	818.3	
74.อ.โพทะเล	Pho Thale	..	..	..	..	..	..	..	..	..	
75.จ.เพชรบูรณ์	Phetchabun*	16.6		4.0	85.2	11.6	43.1	0.7	161.4	1223.8	+291.5
76.อ.หล่มเก่า	Lom Kao	6.5		14.0	11.0	6.9			38.4	1001.1	
77.อ.หล่มสัก	Lom Sak*	0.3	T	4.8	12.0	41.6			58.7	865.0	
78.อ.วนแดน	Chon Daen			104.6	94.3	8.9	63.1		270.9	1346.0	
79.อ.หนองไผ่	Nong Phai			23.3	18.2	5.1			46.6	1186.2	
80.อ.วิเชียรบุรี	Wichian Buri*	3.7		1.6	12.3	10.4	0.4		28.6	1200.6	

สถานีฝน	Station	วันที่และจำนวนน้ำฝนเป็นมิลลิเมตร Date and amount of rainfall in m.m. กันยายน September							ฝนรวม ม.ม. Total m.m.	ฝนรวมตั้งแต่ 1 ม.ค. Accumulative rain-fall Since Jan. 1	
		7	8	9	10	11	12	13		ฝนจริง Actual	สูง(+)ต่ำ(-)กว่าปกติ Above(+) Below(-) Normal
ภาคตะวันออกเฉียงเหนือ	Northeastern Part										
1.จ.เลย	Loei*	5.0	50.6	9.8	55.4	46.7	6.8	0.5	174.8	1385.4	+381.1
2.อ.เชียงคาน	Chiang Khan	1.3	1.1	69.7	45.4	29.6	26.3		173.4	1494.5	
3.อ.ท่าลี่	Tha Li	2.5	1.4	18.5	6.0				28.6	..	
4.อ.ด่านซ้าย	Dan Sai	7.1	17.8	16.4	3.2				44.5	..	
5.อ.วังสะพุง	Wang Saphung		9.4	9.6	36.7	23.2	7.3		86.2	..	
6.จ.หนองคาย	Nong Khai*	22.2	24.4	22.0	14.6	27.8	72.7	45.5	229.2	2010.3	+619.1
7.อ.ศรีเชียงใหม่	Si Chiang Mai	7.0	45.5	14.8	3.5	14.0	94.0		178.8	2106.9	
8.อ.โพนพิสัย	Phon Phisai	29.0	5.0	45.0	3.5	109.0	13.5		205.0	2334.5	
9.อ.ท่าบ่อ	Tha Bo	10.5	29.0	17.2	11.4	18.5	34.9		121.5	1280.0	
10.จ.อุดรธานี	Udon Thani*	120.9	19.0	52.8	10.2	50.4	56.7	1.9	311.9	2089.1	+992.7
11.อ.เพ็ญ	Phen	26.5	21.5	78.2		25.5	24.5		176.2	1355.0	
12.อ.หนองหาน	Nong Han		85.0	49.0					134.0	..	
13.จ.สกลนคร	Sakon Nakhon*	6.6	14.6	55.4	2.2	45.0			103.8	1580.0	+284.3
14.อ.วานรนิวาส	Wanon Niwat		19.5	23.0		28.4			69.9	1892.4	
15.อ.สว่างแดนดิน	Sawang Daen Din	57.9	29.9	97.2	16.8				201.8	1889.0	
16.อ.พรรณานิคม	Phanna Nikhom	10.5	17.9	30.0	5.9	14.8	8.6		87.7	..	
17.จ.นครพนม	Nakhon Phanom*	5.2	22.8	27.5	4.8	1.6	4.1	T	66.0	2540.1	+640.3
18.อ.บ้านแพง	Ban Phaeng	20.3	0.9	21.5	18.1	23.2			84.0	2555.2	
19.อ.ท่าอุเทน	Tha Uten	..	..	..	72.0	..	..	..	72.0	2289.5	
20.อ.นาแก	Na Kae		13.3		2.2				15.5	1496.2	
21.อ.ธาตุพนม	That Phanom	17.4		8.3	..				25.7	1521.9	
22.อ.มุกดาหาร	Mukdahan*	1.9	9.8	1.2	0.3	2.7	0.2		16.1	1418.0	+264.8
23.จ.กาฬสินธุ์	Kalasin		36.1	96.1	3.5	17.5	2.8		156.0	1649.1	+437.9
24.อ.บางตลาด	Yang Talat	3.1	5.9	112.0	22.3	36.3			179.6	1271.1	
25.อ.สหัสขันธ์	Sahatsakhan		41.4	59.1					100.5	1214.7	
26.อ.กมลาไสย	Kamalasai	6.1	2.6	50.1	7.9	21.3			88.0	1277.8	
27.จ.ร้อยเอ็ด	Roi Et*	27.7	T	6.5	25.8	9.0			69.0	1009.4	- 93.1
28.อ.โพนทอง	Phon Thong	..	..	..	..	..	..	..	..	..	
29.อ.ธวัชบุรี	Thawatchaburi	6.8							6.8	..	
30.อ.อาจสามารถ	At Samat	19.4		12.5		64.6			96.5	1181.9	
31.อ.เสลภูมิ	Selaphum				39.2				39.2	878.8	
32.อ.จตุรพักตรพิมาน	Chaturaphak Phiman				36.4				36.4	..	
33.อ.เกษตรวิสัย	Kasset Wisai				45.5	53.2			96.7	1179.5	
34.อ.พนมไพร	Phanom Phrai			45.8					45.8	..	
35.อ.สุวรรณภูมิ	Suwannaphum	23.7		19.4	7.2	81.6			131.9	804.8	
36.จ.มหาสารคาม	Maha Sarakham		2.2	7.2	4.4	8.3	0.4		22.5	890.6	-112.3
37.อ.โกสุมพิสัย	Kosum Phisai*	25.5	12.3	6.8	7.5	38.3			90.4	858.8	
38.อ.บรบือ	Borabu	1.5	8.6	4.0	3.0	26.2			43.4	912.0	
39.อ.พยัคฆภูมิพิสัย	Phayakhphum Phisai		1.6		40.0	24.8			66.4	859.0	
40.จ.ขอนแก่น	Khon Kaen*	29.4	7.6	2.7	44.3	49.4	29.5		163.1	1177.5	+187.2

สถานีฝน	Station	วันที่และจำนวนน้ำฝนเป็นมิลลิเมตร Date and amount of rainfall in m.m. กันยายน September							รวม m.m. Total	ฝนสะสมตั้งแต่ 1 ม.ค. Accumulative rain-fall Since Jan.1	
		7	8	9	10	11	12	13	m.m.	ฝนจริง Actual	สูง(+)ต่ำ(-)กว่าปกติ Above(+) Below(-) Normal
41.อ.ภูเวียง	Phu Wiang	10.0	5.3	2.5	10.3	72.4			100.5	979.6	
42.อ.ชุมแพ	Chum Phae	0.2	6.1	7.9	83.1	54.0			151.3	808.8	
43.อ.มัญจาคีรี	Mancha Khiri			8.2	20.0		43.0		71.2	..	
44.อ.ชนบท	Chonnabot*	22.2	T		19.6	42.7	3.2		87.7	893.1	
45.อ.บ้านไผ่	Ban Phai	7.3	3.0	4.0	19.5	29.0	0.2		63.0	834.4	
46.อ.พล	Phon	29.6	32.6	17.2	41.2	29.0			149.6	1012.6	
47.อ.ชัยภูมิ	Chaiyaphum*	5.6	1.0	0.8	8.3	33.3	10.4		54.4	840.1	+125.9
48.อ.ภูเขียว	Phu Khieo	8.3	43.5	7.8			12.4		72.0	768.2	
49.อ.คอนสวรรค์	Khon Sawan	12.8		6.7	9.3	17.9	17.8		64.5	884.5	
50.อ.จัตุรัส	Chatturat	8.6		T	20.5	7.5	5.2		41.8	809.0	
51.อ.บำเหน็จณรงค์	Bamnet Narong	20.5							20.5	..	
52.จ.นครราชสีมา	Nakhon Ratchasima*	T	4.6	0.6	8.6	12.1	2.5		28.4	715.9	- 45.5
53.อ.บัวใหญ่	Bua Yai		9.8	7.3	170.3	2.6			190.0	1169.9	
54.อ.คง	Khong	17.3	9.2	T		30.3			56.8	1328.3	
55.อ.ด่านขุนทด	Dan Khun Thot	13.8			11.0				24.3	..	
56.อ.โนนไทย	Non Thai		5.9		19.2		11.3		36.4	1142.0	
57.อ.โนนสูง	Non Sung				26.5				26.5	683.7	
58.อ.พิมาย	Phimai	64.5	3.5	0.7	25.1	18.8			112.6	1217.7	
59.อ.สีคิ้ว	Sikhiu	4.2	7.2		4.9	49.2			65.5	805.4	
60.อ.สูงเนิน	Sung Noen		12.8		5.0	50.0			67.8	..	
61.อ.ปักธงชัย	Phak Thong Chai					51.6			51.6	823.7	
62.อ.โชคชัย	Chok Chai*				31.6	3.9			35.5	796.7	
63.อ.ครบุรี	Khon Buri				21.7				21.7	792.3	
64.อ.บุรีรัมย์	Buri Ram			20.5	15.3				35.8	..	
65.อ.พุทไธสง	Phutthaisong	2.8	8.6		35.8	17.1			64.3	..	
66.อ.สตึก	Satuk			T	12.4	17.6			30.0	1057.9	
67.อ.ลำปลายมาศ	Lam Plai Mat					78.6			78.6	902.2	
68.อ.นางรอง	Nang Rong*		T	5.6	32.5	18.5	0.2		56.8	833.6	
69.จ.สุรินทร์	Surin*	2.4	2.9	0.3	1.7	8.0			15.3	1241.4	+383.2
70.อ.รัตนบุรี	Rattanaburi	19.4		7.5	55.7	55.5			138.1	1045.9	
71.อ.ท่าตูม	Tha Tum*	5.0		6.0	27.9	35.7			74.6	971.5	
72.อ.ศีขรภูมิ	Sikhoraphum				18.5				18.5	1002.0	
73.อ.ปราสาท	Prasat				10.4				10.4	1046.6	
74.อ.สังขะ	Sangkha	5.4			17.3				22.7	..	
75.จ.ศรีสะเกษ	Si Sa Ket								0.0	1149.0	+139.7
76.อ.ราษีไศล	Rasi Salai				59.1				59.1	904.3	
77.อ.อุทุมพรพิสัย	Uthumphon Phisai								0.0	..	
78.อ.กันทรารมย์	Kanthararom			4.9					4.9	1114.6	
79.อ.อุจรัตน์	Khukhan								0.0	..	
80.อ.กันทะลัก	Kantharalak	..	..	..	..	..	..	..	..	..	
81.จ.อุบลราชธานี	Ubon Ratchathani*	0.5		0.2	13.6		T		14.3	1526.1	+139.3

สถานีฝน	Station	วันที่และจำนวนน้ำฝนเป็นมิลลิเมตร Date and amount of rainfall in m.m. กันยายน September							ฝนรวม m.m. Total m.m.	ฝนรวมตั้งแต่ 1 ม.ค. Accumulative rain-fall Since Jan. 1	
		7	8	9	10	11	12	13		ฝนจริง Actual	สูง(+)ต่ำ(-) กว่าปกติ Above(+) Below(-) Normal
82.อ.เขมราฐ	Khemarat			45.1	28.0				73.1	1343.1	
83.อ.อำนาจเจริญ	Amnat Charoen	2.0		8.8	6.7	17.8			35.0	1398.8	
84.อ.ยโสธร	Yasothon			11.7		51.4			63.1	[illegible]	
85.อ.ค่าเขื่อนแก้ว	Khem Khuan Kaeo	..	..	..	..	..	..	..	..	..	
86.อ.ตระการพืชผล	Trakan Phutphon	1.6		5.1	20.5		17.5		44.8	1529.3	
87.อ.เมืองชนะชัย	Muang Chana Chai			3.2	15.9	51.2			70.3	1183.8	
88.อ.เขื่องใน	Khuang Nai			1.8	30.7	3.6			36.1	929.0	
89.อ.โขงเจียม	Khong Chiam			3.2	9.2				12.4	1497.1	
90.อ.เดชอุดม	Det Udom	4.7				5.1			9.8	1311.8	
<u>ภาคกลาง</u>	<u>Central Part</u>										
1.จ.นครสวรรค์	Nakhon Sawan*		0.1	0.3	17.8	12.5	33.2	T	64.6	1189.1	+132.2
2.อ.บรรพตพิสัย	Bangbot Phisai		T	T	27.6	T	16.8		44.8	1097.5	
3.อ.ตากฟ้า	Takfai				78.5		48.8		127.3	1441.1	
4.อ.ลาดยาว	Lat Yao		3.1		9.8	8.8	4.5		26.2	597.6	
5.อ.ชุมแสง	Chumsaeng			89.7	56.8	T			146.5	684.7	
6.อ.หนองบัว	Nong Bua				40.3				40.3	..	
7.อ.ท่าตะโก	Tha Tako				30.9				30.9	1080.3	
8.อ.พยุหคีรี	Phayuha Khiri	..	..	..	..	..	62.5	..	62.5	721.9	
9.จ.อุทัยธานี	Uthai Thani		1.8		16.8	24.5			44.9	..	
10.อ.ท่าวังทอง	Tavang Arom	..	..	..	..	..	..	..	..	..	
11.อ.หนองฉาง	Nong Chang				12.7	4.2			16.9	1388.8	
12.อ.ทัพทัน	Thab Than		12.8	1.2	11.8	27.5			53.3	1176.3	
13.อ.หนองขายาง	Nong Khayang				17.2				17.2	928.4	
14.อ.บ้านไร่	Ban Rai			30.0		16.0			46.0	1147.3	
15.จ.ชัยนาท	Chainat								0.0	864.6	- 27.0
16.อ.มโนรมย์	Manorom			28.2	7.3	14.4			49.9	1121.0	-
17.อ.วัดสิงห์	Wat Sing				9.3	6.5			15.8	933.0	-
18.จ.สิงห์บุรี	Sing Buri			4.0	9.1	78.1	18.5		109.7	1173.3	+866.3
19.อ.อินทร์บุรี	In Buri				76.8		80.8		156.6	..	
20.อ.บางระจัน	Bang Rachan			8.6	31.5	47.5	36.7		124.3	1177.2	
21.อ.ค่ายบางระจัน	Pharom Buri		12.1			40.7			52.8	1183.3	
22.จ.อ่างทอง	Lopburi*	T	9.8	4.3	4.0	15.1	17.2	T	50.4	1136.1	+179.5
23.อ.ป่าโมก	Pak Mo			11.1	54.4	22.5	15.5		113.5	..	
24.อ.โพธิ์ทอง	Chai Thalen	2.1		1.5	32.0	10.4	0.4		46.4	919.2	
25.อ.ป่าโมก	Pak Mok*	T		5.0	13.5	12.1	0.5		31.1	723.6	
26.อ.ท่าวุ้ง	Tha Vung		9.6		7.3	12.3	5.1		34.3	1056.5	
27.อ.โคกสำโรง	Khok Samrong					53.7			53.7	..	
28.จ.สุพรรณบุรี	Suphan Buri*	8.2	2.8	T	5.7	11.4	34.0	0.4	54.5	922.2	+ 94.1
29.อ.หนองเสือ	Don Chedi				30.6				30.6	462.4	
30.อ.เดิมบางนางบวช	Doembang Nangbuat				86.7		50.3		136.8	788.8	
31.อ.สามชุก	Sam Chuk	..	..	..	..	..	..	..	..	..	

สถานีฝน	Station	วันที่และจำนวนน้ำฝนเป็นมิลลิเมตร Date and amount of rainfall in m.m. กันยายน September							ฝนรวม m.m. Total m.m.	ฝนสะสมตั้งแต่ 1 ม.ค. Accumulative rain-fall Since Jan.1	
		7	8	9	10	11	12	13		ฝนจริง Actual	เกิน(+)หรือขาด(-) จากปกติ Above(+) Below(-) Normal
32.อ.ศรีประจันต์	Si Prachan	..	..	..	..	..	..	..	..	..	
33.อ.บางปลาม้า	Bang Pla Ma					10.6	20.8		31.4	539.4	
34.อ.สองพี่น้อง	Song Phi Nong					22.0			22.0	..	
35.จ.อ่างทอง	Ang Thong		8.5		3.0	28.5	28.0		68.0	978.6	- 17.5
36.อ.โพธิ์ทอง	Pho Thong		25.4		22.6	13.6	32.3		94.1	869.7	
37.อ.ไชโย	Chaiyo	..	..	..	..	..	..	..	..	..	
38.อ.วิเศษชัยชาญ	Wiset Chai Chan				4.7	21.9	41.7		68.3	..	
39.อ.ป่าโมก	Pa Mok					29.3	18.9		48.2	1040.5	
40.จ.สระบุรี	Saraburi		12.1	16.9	8.9	33.1			71.0	2281.7	+1120.9
41.อ.พระพุทธบาท	Phra Phutthabat	15.6							15.6	..	
42.อ.บ้านหมอ	Ban Mo	6.2							6.2	..	
43.อ.หนองแค	Nong Khae	4.9	10.3		6.7	43.5	29.2		94.6	1331.0	
44.อ.แก่งคอย	Kaeng Khoi	13.0		33.9	5.5	19.0	8.1		79.5	1202.1	
45.จ.พระนครศรีอยุธยา	Ayutthaya	4.6			6.2	10.2			21.0	..	..
46.อ.ท่าเรือ	Tha Rua	25.0	14.7		0.7	12.6	T		53.0	1017.4	
47.อ.ผักไห่	Phak Hai		2.0						2.0	840.0	
48.อ.บางบาล	Bang Ban		8.4		6.3		12.5		27.2	1399.6	
49.อ.บางไทร	Bang Sai	5.1							5.1	1307.2	
50.อ.เสนา	Sena		39.6		1.3				40.9	..	
51.อ.บางปะอิน	Bang Pa-in								0.0	1032.4	
52.จ.ปทุมธานี	Pathum Thani		2.3		T				2.3	1253.5	+154.8
53.อ.ธัญบุรี	Thanyaburi			39.1			6.1		45.2	1208.6	
54.อ.รังสิต	Rangsit			21.5	30.0	39.8	6.0		97.3	1437.9	
55.จ.นนทบุรี	Nonthaburi					39.6			39.6	..	
56.อ.บางบัวทอง	Bang Bua Thong	2.2	0.4		T	21.6	2.0		26.2	986.0	
57.จ.ธนบุรี	Thon Buri		7.3		2.6				9.9	959.2	+ 45.8
58.อ.บางขุนเทียน	Bang Khun Thian	..	..	..	..	..	..	..	..	..	
59.อ.ตลิ่งชัน	Taling Chan	..	..	..	..	..	..	..	..	..	
60.จ.พระนคร	Phra Nakhon*	T	17.6		43.7	25.9	32.0		119.2	1380.5	+339.8
61.สนามบินดอนเมือง	Don Muang Air-port*	T	16.2		1.7	43.2	7.2		68.3	1384.3	+279.5
62.อ.บางเขน	Bang Khen*	0.7	35.1	0.1	1.5	16.5	1.7		52.6	1137.6	
63.อ.มีนบุรี	Min Buri				6.3	20.0	12.7		39.0	..	
64.อ.ลาดกระบัง	Lat Krabang	..	..	..	..	..	..	..	..	..	
65.ศูนย์วิจัยบางนา	Bang Na*		17.4	0.2	47.0	43.5	0.5		108.6	1002.9	
66.จ.กาญจนบุรี	Kanchanaburi*	T			1.3	47.7	73.8	18.9	141.7	876.8	+189.9
67.เมืองวิเชียร	Pilok	33.2	8.4			19.2	24.4	10.2	95.4	..	
68.อ.สังขละบุรี	Sangkhla Buri	..	..	..	..	..	..	..	..	..	
69.อ.ทองผาภูมิ	Trong Pha Phum*	14.5	4.6		1.2	31.3	6.5	0.7	58.6	1281.1	
70.อ.ศรีสวัสดิ์	Si Sawat	..	..	..	..	..	..	..	..	..	
71.อ.เดชอุดม	Do Phloi	..	..	..	..	..	..	..	..	..	
72.อ.ไทรโยค	Sai Yok	..	..	..	..	..	..	..	..	..	

สถานีฝน	Station	วันที่และจำนวนน้ำฝนเป็นมิลลิเมตร Date and amount of rainfall in m.m. กันยายน September							ฝนรวม ม.ม. Total m.m.	ฝนรวมตั้งแต่ 1 ม.ค. Accumulative rain-fall Since Jan. 1	
		7	8	9	10	11	12	13		ฝนจริง Actual	สูง(+)ต่ำ(-) กว่าปกติ Above(+) Below(-) Normal
73.ต.พลอยทวน	Phanom Thuan				T				T	..	
74.ต.ท่าม่วง	Tha Muang				3.0	31.6	24.0		58.6	653.2	
75.ต.ท่ามะกา	Tha Maka	..	..	..	..	..	..	..	..	..	
76.จ.นครปฐม	Nakhon Pathom	13.8				11.5			25.3	1040.8	+176.7
77.อ.กำแพงแสน	Kamphaeng Saen	..	..	..	..	..	..	..	..	..	
78.อ.นครชัยศรี	Nakhon Chaisi	0.9				13.7	1.1		15.7	..	
79.จ.ราชบุรี	Ratchaburi					26.8			26.8	692.9	- 29.2
80.อ.บ้านโป่ง	Ban Pong		10.3			12.5			22.8	680.2	
81.อ.โพธาราม	Photharam					13.9			13.9	799.0	
82.อ.ดำเนินสดวก	Damnoen Saduak	5.5				90.6	6.2		96.8	..	
83.อ.ปากท่อ	Pak Tho					50.7			50.7	854.3	
84.จ.สมุทรสงคราม	Samut Songkham				0.6	50.6			51.2	617.5	- 88.3
85.อ.บางคนที	Bang Khonthi	7.5							7.5	436.4	
86.อ.อัมพวา	Amphawa					44.0			44.0	654.8	
87.จ.สมุทรสาคร	Samut Sakhon		42.1		3.6	59.3			62.9	874.3	-110.9
88.จ.สมุทรปราการ	Samut Prakan		35.2	2.5	35.5	35.3			108.5	987.8	-161.6
89.อ.พระประแดง	Phra Pradaeng	..	..	..	..	..	..	..	..	..	
90.อ.บางพลี	Bang Phli				35.7	65.3			101.0	1186.3	
<u>ภาคตะวันออก</u>	<u>Eastern Part</u>										
1.จ.นครนายก	Nakhon Nayok	2.6	0.3		0.1	20.6	21.1		44.7	998.8	-682.8
2.อ.บ้านนา	Ban Na				32.3	75.4	67.4		175.1	1756.6	
3.อ.ปากพลี	Pak Phli	24.7			6.8	48.3	13.8		93.6	1227.0	
4.จ.ปราจีนบุรี	Prachin Buri*		0.2	28.1	15.2	26.5	5.9		75.9	2190.2	+585.3
5.อ.บ้านสร้าง	Ban Sang						45.4		45.4	1262.5	
6.อ.ศรีมหาโพธิ	Si Maha Phot	3.1	8.1		18.4		27.3		56.9	1709.3	
7.อ.กบินทร์บุรี	Kabin Buri	16.0	0.5		7.2	6.0	6.8		38.5	1505.3	
8.อ.สระแก้ว	Sakaeo	26.0			50.5	12.2			88.7	1303.4	
9.อ.วัฒนานคร	Watthana Nakhon	10.3			7.2	3.6	12.6		33.7	1204.5	
10.อ.อรัญประเทศ	Aranyaprathet*	1.4	1.8		11.0	23.0	1.2		38.4	924.7	-295.1
11.จ.ฉะเชิงเทรา	Chachoengsao				19.4	44.2			63.6	904.8	- 44.5
12.อ.บ้านโพธิ์	Ban Pho	..	..	..	..	..	..	..	..	..	
13.จ.ชลบุรี	Chon Buri*				23.4	49.4	9.0		81.8	943.0	- 71.8
14.อ.พานทอง	Phan Thong		11.9		3.2				15.1	1044.7	
15.อ.พนัสนิคม	Phanat Nikhom				8.8				8.8	..	
16.อ.บ้านบึง	Ban Bung			T	18.1	21.4	33.1		72.6	972.6	
17.อ.เกาะสีชัง	Ko Sichang*		0.4	3.8	3.4	33.4	19.4		60.4	822.7	
18.อ.ศรีราชา	Si Racha		T		10.4	49.7	15.3		75.4	855.3	
19.อ.สัตหีบ	Sattahip*			5.9	3.8	90.3	T		100.0	1212.5	+495.6
20.จ.ระยอง	Rayong*			35.5	12.3	58.0	15.0		120.8	1419.4	+523.8
21.อ.บ้านค่าย	Ban Khai	1.5	1.7	7.1	3.5	35.5	7.5		56.8	1327.1	
22.อ.แกลง	Klaeng	T	3.5	3.2	11.5	17.3			35.5	1318.4	

สถานีตรวจ	Station	วันที่และจำนวนน้ำฝนเป็นมิลลิเมตร Date and amount of rainfall in m.m. กันยายน September							ฝนรวม m.m. Total m.m.	ฝนรวมตั้งแต่ 1 ม.ค. Accumulative rainfall Since Jan.1	
		7	8	9	10	11	12	13		ฝนจริง Actual	มาก(+)หรือน้อย(-)กว่าปกติ Above(+) Below(-) Normal
23.จันทบุรี	Chanthaburi*	21.0	10.0	16.7	27.6	9.6	10.5		95.6	2711.4	+291.4
24.ท่าใหม่	Tha Mai	7.6	7.0		23.9	33.0	8.0		79.8	2394.8	
25.นครนายก	Nakhon	..	..	..	..	..	..	..	..	..	
26.คลอง	Khlung	..	..	..	..	..	..	..	..	..	
27.ตราด	Trat			11.8	47.1		2.4		61.3	4221.3	+1318.0
28.เขาสอยดาว	Khao Saming				40.2				40.2	3078.1	
29.แหลมงอบ	Laem Ngop*	3.7		1.5	32.0				37.2	..	
30.คลองใหญ่	Khlong Yai*	12.1		22.8	10.3	1.7			46.8	4578.5	+786.3
ภาคใต้	**Southern Part**										
1.เพชรบุรี	Phetchaburi								0.0	647.2	+ 67.3
2.บ้านแลม	Ban Laem				3.7	57.0			60.7	751.0	
3.บ้านลาด	Ban Lat		12.5			14.5	7.9		34.9	747.7	
4.ชะอำ	Cha-am					60.2	3.9		64.1	538.8	
5.ประจวบคีรีขันธ์	Prachuap Khiri Khan*	T	5.2		T		3.2		8.4	967.9	+342.5
6.กุยบุรี	Kui Buri	..	..	..	..	..	..	..	..	..	
7.หัวหิน	Hua Hin*	1.2	0.8		0.4	26.4	7.0		35.6	607.1	+ 13.5
8.ชุมพร	Chumphon*	2.0	T	T			9.7		11.7	1244.4	+ 2.0
9.ท่าแซะ	Tha Sae	7.4	2.7			37.6	64.5		122.2	1440.1	
10.สวี	Sawi								0.0	680.9	
11.ละแม	Lang Suan					2.7	8.5		11.2	889.4	
12.สุราษฎร์ธานี	Surat Thani	2.0	0.4	1.4	0.5	34.1	0.9		39.3	1006.3	+217.8
13.ไชยา	Chaiya	..	..	..	..	..	..	..	..	..	
14.เคร็ยสมุย	Ko Samui*	0.6	0.4	13.0		17.5			31.5	1385.0	
15.ปากพนัง	Phunphin	..	..	..	..	..	..	..	..	..	
16.บ้านนาสาร	Ban Na San	..	..	..	..	..	..	..	..	..	
17.นครศรีธรรมราช	Nakhon Si Thammarat*	3.8	T	0.1		3.4	9.9	4.2	21.4	1284.0	+ 93.5
18.สิชล	Sichon	8.9	7.9						16.8	1247.2	
19.ท่าศาลา	Tha Sala			4.5			52.7		57.2	1137.4	
20.ฉวาง	Chawang	13.0	22.3						35.5	1095.4	
21.ทุ่งสง	Thung Song	..	..	..	..	..	..	..	..	..	
22.ร่มเมืองพัทลุง	Ram Phiban	2.6			1.7	66.9	26.8		98.0	..	
23.ปากพนัง	Pak Thanang	..	..	..	..	..	..	..	..	..	
24.พัทลุง	Phatthalung					3.9	49.8		53.7	1063.5	+138.2
25.เขาชัยสน	Khao Chaison				2.4	70.0			74.5	..	
26.สงขลา	Songkhla*				T	72.1	T	13.1	85.2	886.0	+134.7
27.หาดใหญ่	Hatyaphan				71.0	39.0			110.0	1161.4	
28.หาดใหญ่	Hat Yai				37.0				37.0	865.7	
29.สะเดา	Sadao			20.2	15.2				25.4	904.2	
30.ปัตตานี	Pattani*	T	T	38.2	2.4	21.9	2.8		56.3	813.6	+274.5
31.สุไหงโก-ลก	Sung Gkik	..	..	..	..	..	..	..	..	..	
32.ยะลา	Yaring	..	..	..	..	..	..	..	..	..	

สถานีฝน	Station	วันที่และจำนวนน้ำฝนเป็นมิลลิเมตร Date and amount of rainfall in m.m. กันยายน September							ฝนรวม มม. Total m.m.	ฝนรวมตั้งแต่ 1 ม.ค. Accumulative rain-fall Since Jan.1	
		7	8	9	10	11	12	13		ฝนจริง Actual	สูง(+)ต่ำ(-) กว่าปกติ Above(+) Below(-) Normal
33.จ.ปัตตานี	Pattani			2.5					2.5	..	
34.จ.ยะลา	Yala		72.9			19.9			92.8	1353.0	..
35.อ.เบตง	Betong		18.3	12.4					30.7	1907.4	
36.อ.บันนังสตา	Bannang Satar		8.4	7.2		19.3	12.5		47.4	1103.4	
37.จ.นราธิวาส	Narathiwat*		1.8	1.4	0.2				3.4	679.7	-629.3
38.อ.ยี่งอ	Yi-ngo	..	..	..	..	..	..	..	..	..	
39.อ.รามัน	Ramae				15.0				15.0	1018.1	
40.อ.ตากใบ	Tak Bai		20.6	32.7					53.3	776.4	
41.จ.ระนอง	Ranong*	31.1	12.5	9.3	1.1	5.7	44.9		104.6	3959.0	+242.8
42.อ.กระบุรี	Kra Buri	29.5							29.5	..	
43.จ.พังงา	Phangnga	6.3	T		12.4				18.7	2446.0	..
44.อ.กะปง	Kapong		4.6		5.8				10.4	3091.2	
45.อ.ตะกั่วป่า	Takua Pa	33.1	22.3						55.4	3442.2	
46.อ.ท้ายเหมือง	Thai Muang	4.9	4.7						9.6	2277.1	
47.อ.ตะกั่วทุ่ง	Takua Thung	17.1							17.1	2318.2	
48.จ.ภูเก็ต	Phuket*	27.5	4.0		6.8	2.1	8.2		48.6	1624.5	+14.1
49.สนามบินภูเก็ต	Phuket air-port*	4.7	2.1	5.1		T	T		11.9	1876.0	
50.อ.ถลาง	Thalang	..	..	..	..	..	..	..	..	..	
51.จ.กระบี่	Krabi	17.2	5.7						22.9	1292.0	..
52.อ.อ่าวลึก	Ao Luk	2.9	1.8						4.7	..	
53.อ.คลองท่อม	Khlong Tom	15.6			12.8	1.9	2.6		32.9	1695.0	
54.สนามบินตรัง	Trang Air-port*	2.4	0.3	9.6	2.9	16.3	0.8		32.3	1584.9	-149.1
55.อ.สิเกา	Sikao	T	T		2.0	T			2.0	1769.2	
56.อ.ย่านตาขาว	Yan Ta Khao	..	..	..	..	..	..	..	..	..	
57.อ.ปะเหลียน	Palian				3.3				3.3	1817.4	
58.จ.สตูล	Satun			27.6					27.6	..	..
59.อ.ทุ่งหว้า	Thung Wa		10.0						10.0	1884.6	
60.อ.ละงู	Langu								0.0	1780.1	

หมายเหตุ

ช่องว่าง	ไม่มีฝนตก	
*	สถานีตรวจอากาศ	
T	ฝนเล็กน้อยวัดไม่ได้	
..	ไม่มีรายงาน	

Remark

Blank	No rain
*	Synoptic Station
T	Trace
..	No report

อุณหภูมิสูงสุดและต่ำสุดประจำวันที่ ๗ – ๑๓ กันยายน ๒๕๑๓

Daily Max. and Min. Temperature 7 – 13 September 1970

สถานี	Station	อุณหภูมิสูงสุดและต่ำสุดเป็นองศา ซ. Max. and Min. Temperature in degree C.							เฉลี่ยสูงสุดต่ำสุด Average Max. Min.	เฉลี่ยในสัปดาห์ Weekly Mean	ค่าปกติประจำเดือน Monthly Normal
		7	8	9	10	11	12	13			
ภาคเหนือ	**Northern Part**										
1.จ.เชียงราย	Chiang Rai	27.4 / 20.9	31.5 / 20.8	30.0 / 21.8	29.9 / 22.2	28.2 / 22.8	28.2 / 21.5	29.0 / 21.6	29.2 / 21.7	25.5	26.7
2.จ.แม่ฮ่องสอน	Mae Hong Son	29.7 / 23.4	32.0 / 23.5	31.5 / 23.7	32.6 / 23.0	31.5 / 23.5	28.0 / 22.2	30.0 / 23.0	30.8 / 23.2	27.0	27.2
3.จ.เชียงใหม่	Chiang Mai	31.9 / 22.6	31.4 / 23.1	31.9 / 23.4	31.0 / 24.3	29.0 / 23.9	30.3 / 22.5	30.2 / 22.8	30.8 / 23.2	27.0	26.9
4.จ.น่าน	Nan	32.4 / 23.3	31.7 / 24.2	33.5 / 24.5	30.1 / 22.5	25.2 / 23.7	30.1 / 23.4	30.8 / 22.9	30.5 / 23.5	27.0	27.7
5.อ.ท่าวังผา	Tha Wang Pha	31.8 / 23.3	31.8 / 23.3	30.7 / 23.6	29.4 / 23.2	25.6 / 23.5	29.2 / 23.0	28.4 / 22.8	29.6 / 23.2	26.4	..
6.จ.ลำปาง	Lampang	30.3 / 22.9	31.1 / 22.9	32.4 / 24.3	31.0 / 22.9	25.9 / 24.4	30.1 / 22.6	31.1 / 23.4	30.3 / 23.3	26.8	27.3
7.อ.แม่สะเรียง	Mae Sariang	31.7 / 24.1	31.6 / 23.2	30.5 / 23.6	31.5 / 23.3	29.5 / 24.6	26.5 / 22.8	26.8 / 22.8	29.7 / 23.5	26.6	27.4
8.จ.แพร่	Phrae	32.1 / 22.5	32.0 / 23.8	32.8 / 24.5	29.9 / 22.6	24.8 / 24.5	29.8 / 23.1	30.3 / 22.3	30.2 / 23.5	26.8	27.2
9.จ.อุตรดิตถ์	Uttaradit	32.5 / 22.5	31.8 / 22.6	32.1 / 24.5	27.7 / 23.6	25.8 / 23.7	30.0 / 22.9	30.8 / 22.9	30.1 / 23.3	26.7	28.3
10.เขื่อนสิริกิติ์	Sirikit Dam	31.0 / 23.1	31.0 / 24.0	31.4 / 24.7	28.9 / 23.6	25.7 / 23.0	29.6 / 23.6	..	29.6 / 23.7	26.7	..
11.จ.ตาก	Tak	30.2 / 24.2	31.4 / 24.2	33.8 / 24.1	28.8 / 25.6	27.6 / 25.3	30.7 / 24.2	30.0 / 23.5	30.4 / 24.4	27.4	27.7
12.จ.พิษณุโลก	Phitsanulok	32.2 / 23.6	32.8 / 24.1	33.0 / 24.6	28.5 / 23.8	26.9 / 23.5	29.6 / 23.3	31.7 / 23.7	30.7 / 23.7	27.2	28.3
13.อ.แม่สอด	Mae Sot	32.1 / 23.6	31.1 / 23.2	32.7 / 23.2	30.7 / 24.0	26.3 / 24.2	28.7 / 23.1	29.0 / 22.2	30.1 / 23.4	26.8	27.0
14.จ.เพชรบูรณ์	Phetchabun	32.2 / 23.8	32.5 / 24.6	31.8 / 25.0	28.0 / 22.6	29.8 / 22.7	29.6 / 22.8	30.4 / 22.2	30.6 / 23.4	27.0	27.4
15.อ.หล่มสัก	Lom Sak	32.2 / ..	33.2 / 25.0	33.4 / 25.2	26.2 / 23.9	28.3 / 23.0	.. / 23.3	..	30.7 / 24.1	27.4	..
16.อ.วิเชียรบุรี	Wichian Buri	31.9 / 24.3	33.1 / 25.0	32.2 / 25.4	28.5 / 24.3	30.3 / 23.8	32.0 / 24.0	31.4 / 23.5	31.3 / 24.4	27.9	..
ภาคตะวันออกเฉียงเหนือ	**Northeastern Part**										
1.จ.หนองคาย	Nong Khai	28.1 / 23.3	30.3 / 22.9	31.5 / 23.0	26.9 / 23.6	28.6 / 23.1	30.3 / 22.8	28.5 / 22.5	29.2 / 23.0	26.1	..
2.จ.เลย	Loei	31.0 / 23.4	32.0 / 23.8	31.0 / 24.1	26.1 / 23.4	27.2 / 22.5	28.9 / 22.6	28.7 / 22.4	29.3 / 23.2	26.3	26.7
3.จ.อุดรธานี	Udon Thani	29.0 / 23.5	31.0 / 23.0	30.4 / 24.0	27.0 / 21.9	26.2 / 23.5	29.6 / 22.5	30.3 / 22.6	29.1 / 23.0	26.1	27.7
4.จ.นครพนม	Nakhon Phanom	30.5 / 23.9	29.7 / 23.9	29.7 / 22.6	31.0 / 22.2	27.7 / 23.4	30.4 / 22.9	31.1 / 23.8	30.0 / 23.2	26.6	27.0
5.จ.สกลนคร	Sakon Nakhon	31.6 / 24.7	30.9 / 23.5	29.7 / 22.6	30.3 / 21.7	27.6 / 22.9	28.4 / 22.6	31.0 / 24.3	29.9 / 23.3	26.6	27.3
6.อ.มุกดาหาร	Mukdahan	33.0 / 25.0	32.2 / 25.0	27.8 / 23.5	28.6 / 23.5	29.0 / 22.5	31.0 / 22.0	32.6 / 23.5	30.5 / 23.6	27.1	27.3
7.จ.ขอนแก่น	Khon Kaen	29.2 / 23.4	32.9 / 24.3	30.1 / 25.3	28.6 / 24.3	28.2 / 22.4	30.6 / 22.5	30.6 / 23.1	30.0 / 23.6	26.8	27.5
8.อ.โกสุมพิสัย	Kosum Phisai	32.0 / ..	24.5	24.0	27.9 / ..	29.3 / 22.6	30.7 / 23.3	.. / 23.6	30.0 / 23.6	26.8	..
9.จ.ร้อยเอ็ด	Roi Et	31.8 / 24.5	32.4 / 23.7	29.4 / 24.7	28.5 / 22.3	29.4 / 22.0	29.7 / 23.3	32.0 / 23.0	30.5 / 23.6	27.1	27.1
10.จ.ชัยภูมิ	Chaiyaphum	30.1 / 23.8	31.0 / 25.1	29.8 / 25.1	29.0 / 25.2	28.9 / 23.2	29.7 / 21.9	31.0 / 22.9	29.9 / 23.9	26.9	27.[illegible]
11.จ.อุบลราชธานี	Ubon Ratchathani	32.5 / 24.7	32.7 / 25.5	31.0 / 25.6	28.3 / 25.1	30.0 / 23.1	32.9 / 24.2	32.2 / 25.2	31.4 / 24.8	28.1	27.[illegible]
12.จ.สุรินทร์	Surin	31.3 / 24.4	33.2 / 24.8	31.3 / 25.0	29.2 / 25.5	31.2 / 22.8	31.6 / 23.5	32.8 / 24.0	31.5 / 24.3	27.9	27.[illegible]
13.อ.ท่าตูม	Tha Tum	32.2 / 25.5	33.2 / 25.6	31.0 / 27.3	27.6 / 25.8	31.2 / 23.6	31.8 / 24.0	32.0 / 25.7	31.3 / 25.4	28.4	..
14.อ.นางรอง	Nang Rong	31.2 / 24.5	33.0 / 24.5	32.5 / 24.9	30.5 / 24.7	30.1 / 22.8	30.8 / 23.4	.. / 23.9	31.4 / 24.1	27.8	..

สถานี	Station	อุณหภูมิสูงสุดและต่ำสุดเป็นองศา ซ. Max. and Min. Temperature in degree C.							เฉลี่ยสูงสุดต่ำสุด Average Max. Min.	เฉลี่ยในสัปดาห์ Weekly Mean	ค่าปกติประจำเดือน Monthly Normal
		7	8	9	10	11	12	13			
15.จ.นครราชสีมา	Nakhon Ratchasima	33.2 24.3	35.2 24.4	33.5 24.0	31.1 24.7	31.5 23.4	32.4 21.8	33.2 23.0	32.9 23.7	28.3	27.4
16.อ.โชคชัย	Chok Chai	32.9 23.9	33.0 24.1	32.1 24.6	31.2 25.2	30.3 22.5	32.4 23.0	.. 23.3	32.0 23.8	27.9	..
ภาคกลาง	Central Part										
1.จ.นครสวรรค์	Nakhon Sawan	30.2 22.6	33.6 22.4	32.2 22.9	28.0 25.0	28.8 23.6	31.4 22.2	32.0 22.6	30.9 23.0	27.0	28.3
2.จ.ลพบุรี	Lop Buri	31.5 26.0	32.3 25.0	31.0 24.5	30.4 26.0	28.0 24.8	30.8 23.0	32.6 23.3	30.9 24.7	27.8	27.8
3.จ.สุพรรณบุรี	Suphan Buri	31.1 25.6	33.0 25.1	32.3 25.2	30.4 26.6	29.5 25.6	31.0 23.0	31.8 23.6	31.3 25.0	28.2	28.1
4.จ.กาญจนบุรี	Kanchanaburi	31.4 24.4	34.4 23.5	35.2 24.2	32.3 24.9	31.4 25.0	30.8 22.0	32.2 22.6	32.5 23.8	28.2	28.0
5.อ.ทองผาภูมิ	Thong Pha Phum	26.2 23.1	29.6 23.0	31.5 23.0	29.5 23.3	32.0 23.5	30.5 22.7	30.0 22.0	29.9 22.9	26.4	..
6.สนามบินดอนเมือง	Don Muang Air-port	31.6 25.3	34.5 24.8	33.1 24.6	31.1 26.4	27.5 23.4	31.1 22.3	30.3 24.0	31.3 24.4	27.9	28.2
7.จ.พระนคร	Phra Nakhon	31.8 25.5	33.6 24.9	32.1 24.6	29.0 27.0	29.5 23.9	32.1 23.0	31.5 24.3	31.4 24.7	28.1	28.0
8.ศูนย์วิจัยบางนา	Bang Na	31.8 26.7	32.7 26.7	31.8 24.3	28.3 26.7	29.0 23.2	31.2 22.5	31.3 24.6	30.9 25.0	28.0	..
ภาคตะวันออก	Eastern Part										
1.จ.ปราจีนบุรี	Prachin Buri	32.6 26.5	33.0 26.1	31.8 26.0	31.2 26.4	28.7 24.2	32.7 23.0	31.7 23.6	31.7 25.1	28.4	27.8
2.อ.กบินทร์บุรี	Kabin Buri	32.4 25.2	32.7 24.9	31.6 25.4	31.8 26.2	29.2 23.7	32.2 22.9	.. 23.8	31.7 24.6	28.2	..
3.อ.อรัญประเทศ	Aranyaprathet	30.6 24.5	33.0 24.6	32.5 24.7	33.0 25.0	31.5 23.0	29.0 23.0	31.0 24.3	31.5 24.2	27.9	27.7
4.จ.ชลบุรี	Chon Buri	32.3 24.0	32.5 24.4	32.8 24.0	30.4 23.8	29.6 22.5	32.0 21.5	31.5 22.2	31.6 23.2	27.4	27.8
5.อ.เกาะสีชัง	Ko Si Chang	32.3 26.4	31.3 26.6	31.1 24.9	30.6 24.8	28.6 24.1	31.2 22.4	31.0 24.0	30.9 24.7	27.8	28.0
6.อ.สัตหีบ	Sattahip	32.0 26.8	33.1 27.7	33.0 26.9	32.1 25.8	26.0 24.5	30.8 22.4	33.0 25.1	31.4 25.6	28.5	28.7
7.จ.ระยอง	Rayong	31.5 27.8	32.5 27.8	33.0 27.4	30.8 23.5	28.8 24.8	30.7 22.4	.. 23.4	31.2 25.3	28.3	..
8.จ.จันทบุรี	Chanthaburi	30.6 25.7	31.0 24.2	30.4 24.8	31.0 25.2	30.4 23.1	29.7 22.5	31.6 23.0	30.7 24.1	27.4	27.1
9.อ.คลองใหญ่	Khlong Yai	30.7 24.0	31.2 24.4	31.3 ..	31.4 ..	31.4 22.9	31.7 23.1	31.1 23.3	31.3 23.5	27.4	26.5
ภาคใต้	Southern Part										
1.อ.หัวหิน	Hua Hin	32.1 25.2	31.7 24.5	31.0 24.1	31.0 25.3	29.5 23.1	30.5 23.1	32.1 24.0	31.1 24.5	27.8	27.9
2.จ.ประจวบคีรีขันธ์	Prachuab Khiri Khan	33.0 25.2	31.3 23.6	31.5 24.7	31.3 25.2	31.3 24.9	31.7 24.5	32.0 23.1	31.7 24.5	28.1	27.9
3.จ.ชุมพร	Chumphon	30.7 23.2	32.6 23.4	32.7 23.8	32.6 24.2	32.5 24.7	30.6 24.1	32.7 23.0	32.1 23.8	28.0	27.2
4.จ.สุราษฎร์ธานี	Surat Thani	31.1 24.9	32.6 23.9	33.1 23.9	33.1 24.1	34.3 23.5	31.1 23.9	33.4 22.9	32.7 23.9	28.3	27.5
5.อ.เกาะสมุย	Ko Samui	31.4 24.9	32.5 25.1	32.6 25.7	31.8 24.5	30.8 24.6	31.3 24.5	32.5 24.7	31.8 24.9	28.4	..
6.จ.นครศรีธรรมราช	Nakhon Si Thammarat	32.4 24.1	32.7 22.9	33.1 23.2	31.0 24.2	32.3 23.9	30.9 23.7	33.1 22.4	32.2 23.5	27.9	27.7
7.จ.สงขลา	Songkhla	33.7 24.1	32.9 23.5	32.0 24.4	33.2 23.5	32.2 23.2	32.0 23.2	31.5 23.8	32.5 23.7	28.1	28.1
8.จ.ปัตตานี	Pattani	33.0 24.0	32.6 22.9	32.1 23.1	33.3 23.1	33.0 23.5	33.2 23.0	32.4 22.5	32.8 23.2	28.0	..
9.จ.นราธิวาส	Narathiwat	33.3 24.0	31.3 24.0	32.9 22.5	32.5 23.0	31.8 24.3	32.3 24.6	31.3 23.0	32.2 23.6	27.9	27.2
10.จ.ระนอง	Ranong	31.2 23.1	31.1 23.3	31.5 23.5	32.0 24.0	32.1 24.5	32.0 23.7	31.1 22.6	31.6 23.5	27.6	26.0
11.จ.ภูเก็ต	Phuket	30.3 26.3	31.0 23.5	30.7 24.0	28.8 24.5	31.2 24.5	31.1 24.0	31.5 22.3	30.7 24.2	27.5	27.1
12.สนามบินภูเก็ต	Phuket Air-port	30.8 24.3	30.6 23.7	30.6 25.5	31.1 24.2	31.0 23.9	30.5 23.7	31.5 23.6	30.9 24.1	27.5	26.9
13.สนามบินตรัง	Trang Air-port	32.0 25.7	32.8 25.4	30.5 24.1	31.5 23.9	33.0 23.7	32.6 24.0	33.2 23.5	32.2 23.8	28.0	27.0

แก้ไขเพิ่มเติมรายงานอากาศประจำสัปดาห์ฉบับที่ ๓๖/๒๕๑๓ เนื่องจากได้รับรายงานภายหลัง

Correction in weekly weather report No. 36/1970 for late report rainfall data

สถานีฝน	Station	วันที่และจำนวนน้ำฝนเป็นมิลลิเมตร Date and amount of rainfall in m. m. สิงหาคม August				กันยายน September			ฝนรวม มม. Total m. m.	ฝนรวมตั้งแต่ 1 ม. Accumulative rainfall Since Jan. ฝนจริง Actual	สูง(+)ต่ำกว่าปกติ Above(+) Below(-) Normal
		31	1	2	3	4	5	6			
ภาคเหนือ	**Northern Part**										
2.อ.แม่สาย	Mae Sai						15.0	23.0	68.0	....	
3.อ.เชียงแสน	Chiang Saen						18.9	28.8	101.3	1407.1	
4.อ.เชียงของ	Chiang Khong						13.6	48.3	101.2	1526.1	
5.อ.แม่จัน	Mae Chan						36.2	48.6	121.6	2467.2	
6.อ.แม่สรวย	Mae Suai						4.2	95.0	119.7	1427.4	
7.อ.เทิง	Theong						10.2	53.5	74.5	1623.6	
8.อ.เชียงคำ	Chiang Kham							41.2	81.3	1476.1	
9.อ.พาน	Phan							30.0	93.6	....	
10.อ.แม่ใจ	Mae Chai						3.0	17.6	23.2	784.1	
11.อ.เวียงป่าเป้า	Wiang Pa Pao							20.5	20.5	....	
12.อ.พะเยา	Phayao							5.3	17.2	901.9	
14.อ.ปาย	Pai							20.0	20.0	856.5	
15.อ.ขุนยวม	Khun Yuam							48.5	103.3	797.2	
18.อ.ฝาง	Fang							75.0	118.0	1093.1	
19.อ.เชียงดาว	Chiang Dao							3.9	3.9	....	
20.อ.แม่แตง	Mae Taeng							24.3	35.2	1088.1	
21.อ.แม่ริม	Mae Rim							41.4	44.1	1109.3	
22.อ.สันทราย	San Sai							29.3	37.8	1286.8	
23.อ.ดอยสะเก็ด	Doi Saket							11.4	44.6	1062.5	
24.อ.สันกำแพง	San Kamphaeng				9.0			18.5	27.5	....	
25.อ.หางดง	Hang Dong							30.1	32.5	1207.6	
26.อ.สารภี	Saraphi							40.6	49.1	797.6	
28.อ.จอมทอง	Chom Thong							8.3	22.8	816.4	
29.อ.ฮอด	Hot							4.5	15.4	724.4	
31.อ.ป่าซาง	Pa Sang							27.1	28.2	826.5	
34.อ.งาว	Ngao							33.5	33.5	....	
35.อ.แจ้ห่ม	Chae Hom							35.4	56.7	....	
36.อ.เกาะคา	Ko Kha							18.4	33.7	844.4	
37.อ.สบปราบ	Sop Prap							9.3	18.3	789.6	
38.อ.เถิน	Thoen							12.8	30.5	889.8	
39.อ.แม่พริก	Mae Phrik							22.0	26.4	....	
43.อ.เด่นชัย	Den Chai							20.1	57.3	1176.2	
45.อ.ทุ่งช้าง	Thung Chang						47.3	11.8	144.5	1187.0	
47.อ.ปัว	Pua							19.2	131.2	1359.5	
48.อ.สา	Sa							28.0	57.0	898.8	
49.อ.นาน้อย	Na Noi						30.4	5.6	67.0	1122.3	

สถานีฝน	Station	วันที่และจำนวนน้ำฝนเป็นมิลลิเมตร Date and amount of rainfall in m.m. สิงหาคม August				กันยายนSeptember			ฝนรวม มม. Total m.m.	ฝนรวมตั้งแต่ 1 ม.ค. Accumulative rain-fall Since Jan.1 ฝนจริง Actual	สูง(+)ต่ำ(-) กว่าปกติ Above(+) Below(-) Normal
		31	1	2	3	4	5	6			
1.อ.ฟากท่า	Fak Tha						15.4	30.5	75.1	....	
2.อ.น้ำปาด	Nam Pat						25.0	15.0	106.0	1331.3	
3.เขื่อนสิริกิติ์	Sirikit Dam							49.3	74.9	1476.7	
4.อ.ท่าปลา	Tha Pla						31.4	22.3	74.4	1368.2	
5.อ.ลับแล	Laplae							83.6	106.0	....	
6.จ.สุโขทัย	Sukhothai					10.3		40.4	50.7	....	
1.อ.สวรรคโลก	Sawankhalok							32.0	32.0	....	
5.อ.วังทอง	Wang Thong							4.6	35.9	880.1	
7.อ.หล่มสัก	Lom Sak							5.0	27.5	806.3	
ภาคตะวันออกเฉียงเหนือ	Northeastern Part										
2.อ.เชียงคาน	Chiang Khan							2.0	44.5	1321.1	
3.อ.ท่าลี่	Tha Li							12.1	30.5	....	
4.อ.ด่านซ้าย	Dan Sai							12.6	45.2	....	
5.อ.วังสพุง	Wang Saphung							42.2	42.2	....	
7.อ.ศรีเชียงใหม่	Si Chiang Mai							18.4	41.3	1928.1	
8.อ.โพนพิสัย	Phon Phisai							26.0	106.7	2129.5	
9.อ.ท่าบ่อ	Tha Be							11.5	40.8	1158.7	
11.อ.เพ็ญ	Phen							48.8	61.3	1178.8	
12.อ.หนองหาร	Nong Han							19.0	74.0	....	
14.อ.วานรนิวาส	Wanon Niwat							3.3	110.4	1822.5	
15.อ.สว่างแดนดิน	Sawang Daen Din							8.6	65.4	1687.2	
18.อ.บ้านแพง	Ban Phaeng							6.2	64.5	2471.2	
20.อ.นาแก	Na Kae							9.9	113.2	1480.7	
35.อ.สุวรรณภูมิ	Suwannaphum							4.1	4.1	672.9	
37.อ.โกสุมพิสัย	Kosum Phisai							3.7	9.6	768.4	
38.อ.บรบือ	Borabu							2.4	2.8	868.6	
39.อ.พยัคฆภูมิพิสัย	Phayakkhaphum Phisai							4.7	37.3	792.6	
41.อ.ภูเวียง	Phu Wiang							5.5	30.5	879.1	
42.อ.ชุมแพ	Chum Phae							6.4	26.5	657.5	
43.อ.มัญจาคีรี	Mancha Khiri							8.4	14.4	....	
44.อ.ชนบท	Chennabet							5.5	20.0	805.4	
45.อ.บ้านไผ่	Ban Phai							14.9	29.5	771.4	
46.อ.พล	Phon							17.3	77.1	863.0	
48.อ.ภูเขียว	Phu Khiee							14.5	14.5	....	
49.อ.คอนสวรรค์	Khon Sawan							13.2	19.4	820.0	
53.อ.บัวใหญ่	Bua Yai							35.9	42.2	979.9	
56.อ.โนนไทย	Non Thai							47.3	87.7	1105.6	
59.อ.สีคิ้ว	Sikhiu							6.1	14.9	739.9	
60.อ.สูงเนิน	Sung Noen							13.1	30.6	....	

สถานีฝน	Station	วันที่และจำนวนน้ำฝนเป็นมิลลิเมตร Date and amount of rainfall in m.m. สิงหาคม August					กันยายน September		ฝนรวม มม. Total m.m.	ฝนรวมตั้งแต่ 1 ม.ค. Accumulative rain-fall Since Jan.1	
		31	1	2	3	4	5	6		ฝนจริง Actual	สูง(+)ต่ำ(-)กว่าปกติ Above(+) Below(-) Normal
62.อ.โชคชัย	Chok Chai							1.0	3.3	761.2	
72.อ.ศรีขรภูมิ	Sikheraphum							8.9	14.2	983.5	
73.อ.ปราสาท	Prasat							5.9	64.3	1036.2	
76.อ.ราษีไศล	Rasi Salai							15.3	23.4	845.2	
82.อ.เขมราฐ	Khemarat							0.4	88.1	1170.0	
86.อ.ตระการพืชผล	Trakan Phutphon							23.5	95.3	1484.5	
88.อ.เขื่องใน	Khuang Nai							22.8	54.2	892.9	
89.อ.โขงเจียม	Khong Chiam							4.2	60.1	1484.7	
ภาคกลาง	Central Part										
8.อ.พยุหะคีรี	Phayuha Khiri							9.9	35.6	619.4	
25.อ.บัวชุม	Bua Chum						5.1	5.5	24.3	692.5	
40.จ.สระบุรี	Saraburi							20.5	103.7	2210.7	+1125.9
43.อ.หนองแค	Nong Khae							34.8	41.3	1236.4	
44.อ.แก่งคอย	Kaeng Khoi							2.7	45.2	1122.6	
49.อ.บางไทร	Bang Sai							21.6	58.2	1302.1	
51.อ.บางปะอิน	Bang Pa - in				39.2		4.5		43.7	....	
53.อ.ธัญบุรี	Thanyaburi							3.5	50.0	1163.4	
54.ต.รังสิต	Rangsit							2.3	48.3	1340.6	
55.จ.นนทบุรี	Nonthaburi							14.5	34.6	....	
57.จ.ธนบุรี	Thon Buri							8.3	24.2	949.3	+134.8
63.อ.มีนบุรี	Min Buri							6.0	102.5	....	
67.เหมืองปิลอก	Pilok					9.6	67.2	92.4	314.2	....	
76.จ.นครปฐม	Nakhon Pathom							9.4	33.2	1015.5	+212.7
78.อ.นครชัยศรี	Nakhom Chaisi							3.4	10.4	....	
80.อ.บานโป่ง	Ban Pong							12.3	18.8	657.4	
85.อ.บางคนที	Bang Khonthi						25.5		25.5	....	
ภาคตะวันออก	Eastern Part										
1.จ.นครนายก	Nakhon Nayok							1.5	9.7	954.1	-619.2
2.อ.บานนา	Ban Na							7.4	59.8	1581.5	
7.อ.กบินทรบุรี	Kabin Buri							0.5	95.7	1466.8	
8.อ.สระแกว	Sakaeo							9.1	58.0	1214.7	
9.อ.วัฒนานคร	Watthana Nakhon							2.7	58.6	1170.8	
14.อ.พานทอง	Phan Thong						31.1		61.4	1029.6	
16.อ.บานบึง	Ban Bung							3.9	31.8	900.0	
21.อ.บานคาย	Ban Khai						3.0		6.8	1270.3	
28.อ.เขาสมิง	Khao Saming					20.2	10.1	24.5	74.0	3037.9	
ภาคใต	Southern Part										
2.อ.บานแหลม	Ban Laem							3.8	19.9	693.0	
11.อ.หลังสวน	Lang Suan							5.8	21.9	878.2	

สถานีฝน	Station	วันที่และจำนวนน้ำฝนเป็นมิลลิเมตร Date and amount of rainfall in m.m. สิงหาคม August					กันยายน September		ฝนรวม มม. Total m.m.	ฝนรวมตั้งแต่ 1 ม.ค. Accumulative rain-fall Since Jan. 1 ฝนจริง Actual	สูง(+)ต่ำ(-)กว่าปกติ Above(+) Below(-) Normal
		31	1	2	3	4	5	6			
15. อ.พุนพิน	Phunphin							8.4	15.8	..	
16. อ.บานนาสาร	Ban Na San							16.3	34.2	..	
18. อ.สิชล	Sichon							7.8	61.0	1230.4	
20. อ.ฉวาง	Chawang							18.2	77.0	1059.9	
22. อ.ร่อนพิบูลย์	Ron Phibun							26.2	41.0	..	
24. จ.พัทลุง	Phatthalung							14.4	17.2	1009.8	+106.7
29. อ.สะเดา	Sadao							14.2	92.0	878.8	
35. อ.เบตง	Betong							40.3	164.0	1876.7	
42. อ.กระบุรี	Kra Buri							32.8	121.9	..	
43. จ.พังงา	Phangnga							85.6	280.7	2427.3	+644.3
44. อ.กะปง	Kapong					128.3	40.2	52.3	397.5	3080.8	
45. อ.ตะกั่วป่า	Takua Pa							114.0	529.1	3386.8	
46. อ.ท้ายเหมือง	Thai Muang							60.8	190.0	2267.5	
47. อ.ตะกั่วทุ่ง	Takua Thung							89.5	262.4	2301.1	
51. อ.กระบี่	Krabi							44.2	121.9	1269.1	
52. อ.อาวลึก	Ao Luk						4.9	32.3	130.6	..	
53. อ.คลองท่อม	Khlong Tom							52.5	129.4	1662.1	
55. อ.ลิเกา	Likao							42.7	237.3	1767.2	
56. อ.ยานตาขาว	Yan Ta Khao							158.9	283.9	..	
57. อ.ปะเหลียน	Palian							63.7	317.9	1814.1	
58. อ.สตูล	Satun						37.4	59.6	138.1	..	
59. อ.ทุ่งหว้า	Thung Wa							40.0	340.0	1784.6	
60. อ.ละงู	Langu							25.3	299.1	1780.1	

พิมพ์ที่ ร.พ. กรมอุตุนิยมวิทยา สำนักนายกรัฐมนตรี

บางกะปิ พระนคร

นาวาโท ธำรง กิติสิน ผู้พิมพ์โฆษณา 2513

กรมอุตุนิยมวิทยา สำนักนายกรัฐมนตรี

รายงานอากาศประจำสัปดาห์ ระหว่างวันที่ ๑๔ – ๒๐ กันยายน ๒๕๑๓

และ

การคาดหมายลักษณะอากาศ ระหว่างวันที่ ๒๑ – ๒๗ กันยายน ๒๕๑๓

ฉบับที่ ๓๘/๒๕๑๓

ATMOSPHERIC ADMIN.
LIBRARY
SEP 30 1970
E. S. S. A.
U. S. Dept. of Commerce

พลเรือโท สนิท เวสารัชชนันท์

อธิบดีกรมอุตุนิยมวิทยา

METEOROLOGICAL DEPARTMENT

OFFICE OF THE PRIME MINISTER

BANGKOK THAILAND

WEEKLY WEATHER REPORT

DURING THE PERIOD 14 – 20 SEPTEMBER 1970

AND

WEATHER OUTLOOK

DURING 21 – 27 SEPTEMBER 1970

No. 38/1970

Sanit Vesa — rajananda

Vice Admiral, Director General

การคาดหมายลักษณะอากาศใน ๗ วันข้างหน้า
ตั้งแต่วันที่ ๒๑ – ๒๗ กันยายน ๒๕๑๓

ลักษณะทั่วไป

ร่องมรสุมพาดผ่านภาคเหนือและภาคตะวันออกเฉียงเหนือของประเทศไทย และคาดว่าจะมีกำลังแรงขึ้นตั้งแต่กลางสัปดาห์เป็นต้นไป ลักษณะเช่นนี้จะทำให้ปริมาณน้ำฝนมีมากขึ้นในประเทศไทยตอนบนในระยะกลางและปลายสัปดาห์นี้

ภาคเหนือ ภาคตะวันออกเฉียงเหนือ ภาคกลาง ภาคตะวันออก อ่าวไทย ฝั่งตะวันออก	จะมีฝนเกือบทั่วไปและจะมีปริมาณมากขึ้นในระยะกลางและปลายสัปดาห์
อ่าวไทย ฝั่งตะวันตก	ตลอดสัปดาห์จะมีฝนหรือฝนฟ้าคะนองกระจาย
ภาคใต้ ฝั่งตะวันตก	ตลอดสัปดาห์จะมีฝนทั่วไป
พระนคร และ ธนบุรี	จะมีฝนเกือบทั่วไปและจะมีปริมาณมากขึ้นในระยะกลางและปลายสัปดาห์.

กรมอุตุนิยมวิทยา

๒๑ ก.ย. ๑๓

Weather Outlook for the next seven days

From 21 - 27 September 1970

General Situation

The monsoon trough lies across the northern and northeastern parts of Thailand and is expected to be more active in the middle part of the week and later on. This condition will cause more rains in the Upper Thailand during the middle and last parts of this week.

Northern Part: Northeastern Part: Central Part: Eastern Part: Gulf of Thailand, East Coast:	Almost widespread rains and more falls during the middle and last parts of the week.
Gulf of Thailand, West Coast:	Throughout the week, scattered showers or thundershowers.
Southern Thailand, West Coast:	Throughout the week, widespread rainshowers
Phra Nakhon & Thonburi:	Almost widespread rains and more falls during the middle and last parts of the week.

Meteorological Department
21 / Sept. / 1970

สรุปลักษณะอากาศทั่วไปในรอบสัปดาห์
ตั้งแต่วันที่ ๑๔ – ๒๐ กันยายน ๒๕๑๓

๑. มรสุมตะวันตกเฉียงใต้ที่ปกคลุมประเทศไทยมีกำลังอ่อนตลอดสัปดาห์ ร่องมรสุมได้เลื่อนขึ้นไปพาดอยู่ทางตอนใต้ของประเทศจีนในตอนต้นและกลางสัปดาห์ แต่ในตอนปลายสัปดาห์ได้เลื่อนลงมาพาดผ่านภาคเหนือและภาคตะวันออกเฉียงเหนือของประเทศไทย ในตอนต้นสัปดาห์พายุไต้ฝุ่น "จอร์เจีย" ได้เคลื่อนขึ้นฝั่งประเทศจีนตอนใต้ทางตะวันออกของฮ่องกงและเข้าไปสลายตัวทางตอนใต้ของประเทศจีน

๒. ในระยะตอนต้นและกลางสัปดาห์ฝนได้ตกน้อยลงโดยทั่วไปในบริเวณประเทศไทยตอนบน แต่ในตอนปลายสัปดาห์ฝนได้เริ่มตกหนาแน่นขึ้นอีกโดยมีฝนหนักเป็นบางแห่ง สำหรับในภาคใต้ปรากฏว่ามีฝนดีขึ้นกว่าสัปดาห์ที่แล้ว โดยเฉพาะในตอนปลายสัปดาห์ได้มีฝนตกหนาแน่นขึ้นเกือบทั่วไปในบริเวณฝั่งตะวันตกของภาค

๓. ในระหว่างสัปดาห์ ปริมาณฝนสูงสุดประจำวันที่ตรวจวัดได้ในภาคต่าง ๆ ของประเทศไทยมีดังนี้.–

ภาคเหนือ	๑๑๙.๗ มม.	ที่ อ.เชียงแสน	จ.เชียงราย	เมื่อวันที่	๑๕ ก.ย.
ภาคตะวันออกเฉียงเหนือ	๗๒.๕ "	ที่ อ.สหัสขันธ์	จ.กาฬสินธุ์	"	๑๔ "
ภาคกลาง	๑๓๖.๐ "	ที่ อ.หนองขาหย่าง	จ.อุทัยธานี	"	๑๖ "
ภาคตะวันออก	๗๗.๐ "	ที่ อ.แกลง	จ.ระยอง	"	๑๘ "
ภาคใต้	๖๔.๔ "	ที่ อ.เมือง	จ.ระนอง	"	๑๘ "

กรมอุตุนิยมวิทยา

๒๑ ก.ย.๑๓

General Situation

Period 14 - 20 September 1970

1. The weak southwest monsoon prevailed over Thailand throughout the week. The monsoon trough moved northward to the southern China in the first and middle parts of the week and then southward, and lied across the northern and northeastern parts of Thailand in the latter part. In the first part of the week, the typhoon "GEORGIA" landed the southern coast of China in the vicinity east of Hong Kong, and then moved further inland. It dissipated in the southern China.

2. In the first and middle parts of the week, less rains occurred in the Upper Thailand but almost widespread rains with local heavy falls occurred again in the latter part. The distribution and amount of rainfalls in the southern Thailand were more than those of the previous week, particularly in the west coast where almost widespread rains occurred in the latter part of the week.

3. During the week the heaviest rainfalls in various parts of Thailand were as follows:-

Northern Part	119.7 mm.	at Chiang Saen	on 15	September
Northeastern Part	72.5 "	at Sahatsakhan	" 14	"
Central Part	136.0 "	at Nong Khayang	" 16	"
Eastern Part	77.0 "	at Klaeng	" 18	"
Southern Part	64.4 "	at Ranong	" 18	"

Meteorological Department
21 / Sept./1970

ข่าวอากาศเพื่อการเกษตรประจำสัปดาห์

เมื่อวันที่ ๑๔ - ๒๐ กันยายน มีลักษณะอากาศซึ่งพอสรุปได้ดังต่อไปนี้.-

๑. มรสุมตะวันตกเฉียงใต้ที่ปกคลุมประเทศไทยมีกำลังอ่อนตลอดสัปดาห์ ร่องมรสุมได้เลื่อนขึ้นไปพาดอยู่ทางตอนใต้ของประเทศจีนในตอนต้นและกลางสัปดาห์ แต่ในตอนปลายสัปดาห์ได้เลื่อนลงมาพาดผ่านภาคเหนือและภาคตะวันออกเฉียงเหนือของประเทศไทย ในตอนต้นสัปดาห์พายุไต้ฝุ่น "ยอร์เบีย" ได้เคลื่อนขึ้นฝั่งประเทศจีนตอนใต้ทางตะวันออกของฮ่องกงและเข้าไปสลายตัวทางตอนใต้ของประเทศจีน

๒. ในระยะตอนต้นและกลางสัปดาห์ฝนได้ลดน้อยลงโดยทั่วไปในบริเวณประเทศไทยตอนบน แต่ในตอนปลายสัปดาห์ฝนได้เริ่มตกหนาแน่นขึ้นอีกโดยมีฝนหนักเป็นบางแห่ง สำหรับในภาคใต้ปรากฏว่ามีฝนดีขึ้นกว่าสัปดาห์ที่แล้ว โดยเฉพาะในตอนปลายสัปดาห์ได้มีฝนชุกหนาแน่นขึ้นเกือบทั่วไปในบริเวณฝั่งตะวันตกของภาค

<u>ข้อควรระวัง</u>

เนื่องจากในระยะที่แล้วมาได้มีฝนตกหนักและหนักมากหลายแห่งในภาคเหนือ ภาคตะวันออกเฉียงเหนือ และภาคกลาง จนเป็นเหตุให้เกิดน้ำท่วมไร่นาตามบริเวณที่ลุ่มหลายจังหวัด ลักษณะเช่นนี้พื้นดินจะมีความชุ่มชื้นสูงเหมาะแก่การเติบโตของหนอนกระทู้ ซึ่งอาจทำให้เกิดหนอนกระทู้ระบาดขึ้นได้ในระยะต่อไปเมื่อข้าวกำลังออกรวง ฉะนั้น กสิกรจึงควรระมัดระวัง.

กองอากาศเกษตร กรมอุตุนิยมวิทยา

๒๑ กันยายน ๒๕๑๑

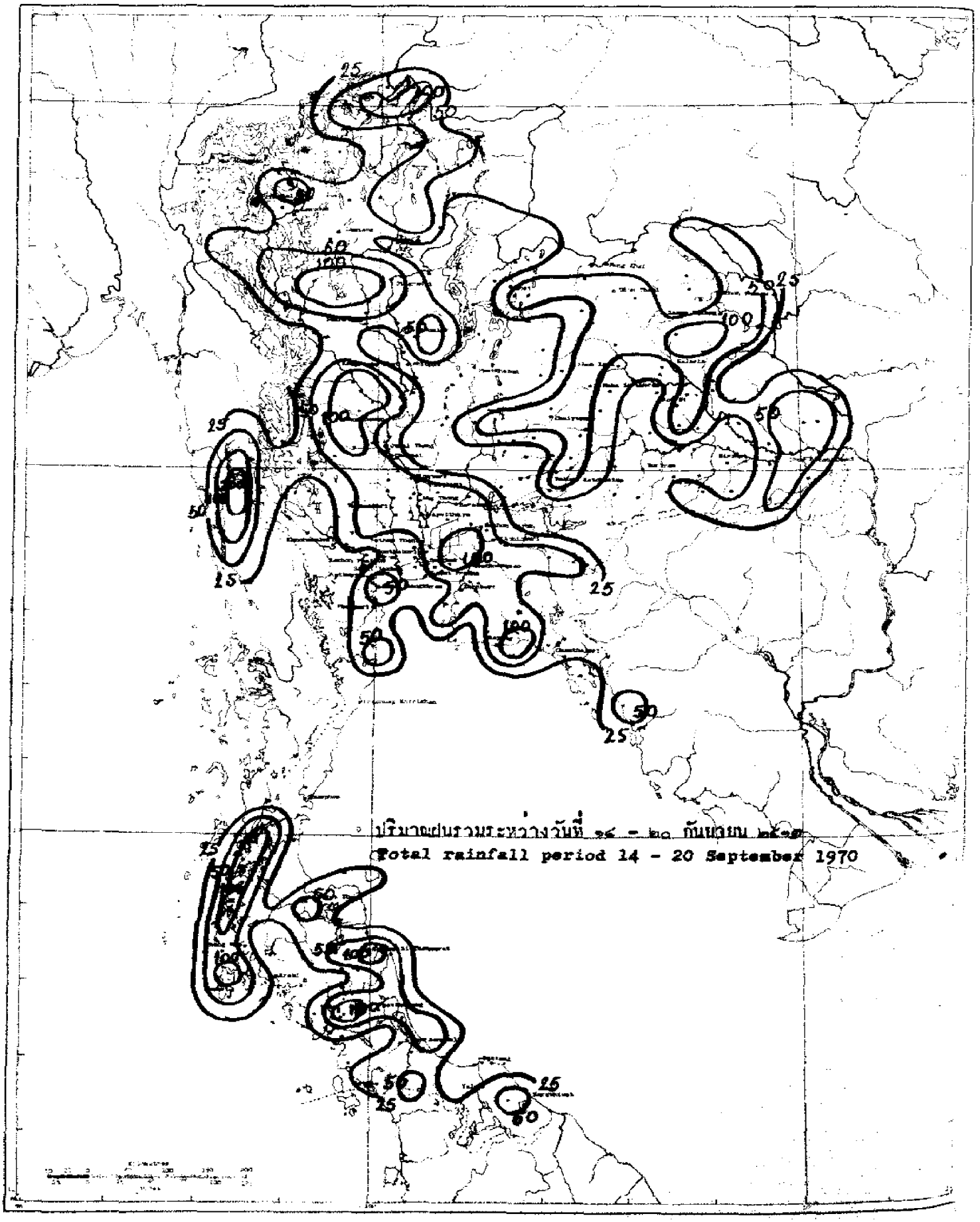
ปริมาณฝนรวมระหว่างวันที่ ๑๔ - ๒๐ กันยายน ๒๕๑๓
Total rainfall period 14 - 20 September 1970

สถานีฝน	Station	วันที่และจำนวนน้ำฝนเป็นมิลลิเมตร Date and amount of rainfall in m.m. กันยายน September							ฝนรวม มม. Total m.m.	ฝนรวมตั้งแต่ 1 ม.ค. Accumulative rain-fall Since Jan.1	
		14	15	16	17	18	19	20		ฝนจริง Actual	สูง(+)ต่ำ(-) กว่าปกติ Above(+) Below(-) Normal
ภาคเหนือ	**Northern Part**										
1. จ.เชียงราย	Chiang Rai*	T	10.5	9.4	41.8	2.2	3.5	T	68.2	1874.7	+438.2
2. อ.แม่สาย	Mae Sai			17.0		57.0			74.0	..	
3. อ.เชียงแสน	Chiang Saen		119.7	33.2	24.5	15.8			193.3	1714.2	
4. อ.เชียงของ	Chiang Khong		55.8	45.2	53.8				154.6	1761.7	
5. อ.แม่จัน	Mae Chan		42.4	16.8	48.8	18.8	38.3		164.7	2776.5	
6. อ.แม่สรวย	Mae Suai		7.1	2.7	11.8		14.4		36.0	1508.1	
7. อ.เทิง	Thoeng			15.5	8.2				23.7	1678.3	
8. อ.เชียงคำ	Chiang Kham			38.9					38.9	1621.5	
9. อ.พาน	Phan			26.0	8.7				34.7	..	
10. อ.แม่ใจ	Mae Chai			18.0	1.7				19.7	866.9	
11. อ.เวียงป่าเป้า	Wiang Pa Pao			12.6					12.6	..	
12. อ.พะเยา	Phayao			31.7					31.7	994.3	
13. จ.แม่ฮ่องสอน	Mae Hong Son*		0.2	0.2	1.4	16.8			18.6	1130.4	+124.3
14. อ.ปาย	Pai				15.0				15.0	905.5	
15. อ.ขุนยวม	Khun Yuam								0.0	832.1	
16. อ.แม่สะเรียง	Mae Sariang*		0.5	7.2	17.8				25.5	1180.3	+112.1
17. จ.เชียงใหม่	Chiang Mai*			23.4	3.6		32.3	4.0	63.3	1446.1	+403.7
18. อ.ฝาง	Fang					6.5	6.4		12.9	1160.4	
19. อ.เชียงดาว	Chiang Dao								0.0	..	
20. อ.แม่แตง	Mae Taeng		1.4	1.6	2.4	17.1			22.5	1216.8	
21. อ.แม่ริม	Mae Rim		16.2		5.6	1.9	19.0		42.7	1285.0	
22. อ.สันทราย	San Sai		0.1	8.3					8.4	1377.1	
23. อ.ดอยสะเก็ด	Doi Saket			12.0					12.0	1214.2	
24. อ.สันกำแพง	San Kamphaeng								0.0	..	
25. อ.หางดง	Hang Dong			6.8	1.9		20.8		29.2	1321.6	
26. อ.สารภี	Saraphi			8.9			25.8		34.7	868.3	
27. อ.สันป่าตอง	San Pa Tong				7.5				7.5	..	
28. อ.จอมทอง	Chom Thong								0.0	878.1	
29. อ.ฮอด	Hot			0.7	4.5	1.4			6.6	775.1	
30. จ.ลำพูน	Lamphun			3.3	0.4	20.1	17.9		43.7	1102.6	..
31. อ.ป่าซาง	Pa Sang			3.9	6.5				10.4	850.7	
32. อ.ลี้	Li		26.1	30.0					56.1	..	
33. จ.ลำปาง	Lampang*			24.9	6.3		T		31.2	1212.7	+400.0
34. อ.งาว	Ngao	..	..	..	..	..	..	..	..	..	
35. อ.แจ้ห่ม	Chae Hom			47.6					47.6	..	
36. อ.เกาะคา	Ko Kha			8.6	3.3				11.9	908.6	
37. อ.สบปราบ	Sop Prap			8.8	7.0				15.8	843.4	
38. อ.เถิน	Thoen		3.5	T	88.9				92.4	1012.6	
39. อ.แม่ทะ	Mae Tha		87.1		47.3				134.4	..	

สถานีฝน	Station	วันที่และจำนวนน้ำฝนเป็นมิลลิเมตร Date and amount of rainfall in m.m. กันยายน September							ฝนรวม m.m. Total m.m.	ฝนรวมตั้งแต่ 1 ม.ค. Accumulative rain-fall Since Jan.1	
		14	15	16	17	18	19	20		ฝนจริง Actual	สูง(+)ต่ำ(-)กว่าปกติ Above(+) Below(-) Normal
40.จ.แพร่	Phrae*			3.3	12.8	1.4	3.5	T	21.0	1347.7	+503.3
41.อ.สอง	Song			30.6	17.5	13.2			61.3	1290.8	
42.อ.สูงเม่น	Sung Men	..	..	..	..	..	..	..	..	..	
43.อ.เด่นชัย	Den Chai			11.0	21.2	24.4			56.5	1342.8	
44.จ.น่าน	Nan*			1.8	8.7		15.8	2.0	28.3	1302.4	+306.3
45.อ.ทุ่งช้าง	Thung Chang			93.7	0.6	1.7			96.0	1360.4	
46.อ.ท่าวังผา	Tha Wang Pha*			4.5	3.8		6.0		14.3	1539.0	
47.อ.ปัว	Pua			11.3		15.3			26.6	1494.7	
48.อ.สา	Sa								0.0	999.6	
49.อ.นาน้อย	Na Noi			3.5					3.5	1193.2	
50.จ.อุตรดิตถ์	Uttaradit*	2.4	23.5	4.8	16.7	19.1	39.6	1.5	107.6	1930.1	+692.5
51.อ.ท่าปลา	Pak Tha								0.0	..	
52.อ.น้ำปาด	Nam Pat				6.0				6.0	1400.0	
53.เขื่อนสิริกิติ์	Sirikit Dam*	T	17.2		2.0	19.5			38.7	1696.8	
54.อ.ท่าปลา	Tha Pla		1.3	7.3	10.6	1.1	5.7		26.2	1423.5	
55.อ.ลับแล	Laplae			23.4	18.9	39.1			81.4	..	
56.จ.ตาก	Tak*				0.8	7.0	4.3	8.5	20.6	902.1	+338.5
57.อ.บ้านตาก	Ban Tak	..	..	..	..	..	..	..	..	..	
58.อ.แม่สอด	Mae sot*	1.8		1.8	1.7	0.2	2.9	0.1	8.5	1100.7	-199.9
59.อ.อุมผาง	Umphang	..	..	..	..	..	..	..	..	..	
60.จ.สุโขทัย	Sukhothai			T	13.0				13.0	..	
61.อ.สวรรคโลก	Sawankhalok				25.3	19.5	28.2		73.0	..	
62.อ.คลองกระเจา	Kong Kraijat								0.0	1296.8	
63.จ.พิษณุโลก	Phitsanulok*		1.0	2.5	0.1	7.0	2.7	0.6	13.9	1473.9	+571.4
64.อ.พรหมพิราม	Phrom Phiram	..	..	..	..	..	..	..	..	..	
65.อ.วังทอง	Wang Thong		27.8		30.4	0.1			58.3	1049.4	
66.อ.วงฆ้องชุม	Kong Kratum		5.0		7.8				12.8	1187.8	
67.จ.เพชรบูรณ์	Kamphaeng Phet						90.0		90.0	1099.7	+502.7
68.อ.คลองคลุง	Khlong Khlung	..	..	..	..	..	..	..	..	..	
69.อ.ขาณุวรลักษบุรี	Khanu Woralaksaburi	T	36.8		73.9	23.6			134.3	1791.0	
70.จ.พิจิตร	Phichit		5.2				15.2		20.4	1215.6	+ 79.6
71.อ.สามง่าม	Sam Ngam	..	..	..	..	..	..	..	..	..	
72.อ.ทองแสนขัน	Tophan Kin			2.5					2.5	1083.3	
73.อ.บางมูลนาก	Bang Mun Nak						37.4		37.4	855.7	
74.อ.โพธิ์ประทับช้าง	Pho Thale	..	..	..	..	..	..	..	..	..	
75.จ.พิษณุโลก	Phitsanulok*		1.9	5.9	T	8.3	2.0	1.4	19.6	1234.4	+263.4
76.อ.หล่มสัก	Lom Sak		T	6.0					6.0	1020.0	
77.อ.หล่มเก่า	Lom Kao*		T	5.7					5.7	885.8	
78.อ.วังโบสถ์	Chum Daen	2.3	2.7						5.0	1353.8	
79.อ.หนองไผ่	Nong Phai				16.2				16.2	1207.3	
80.อ.ใหม่เก่าใต้	Wiangkao Tait*			26.0				39.6	65.6	1256.1	

สถานีฝน	Station	วันที่และจำนวนน้ำฝนเป็นมิลลิเมตร Date and amount of rainfall in m.m. กันยายน September							ฝนรวม มม. Total m.m.	ฝนรวมตั้งแต่ 1 ม.ค. Accumulative rain-fall Since Jan.1	
		14	15	16	17	18	19	20		ฝนจริง Actual	สูง(+)ต่ำ(-) กว่าปกติ Above(+) Below(-) Normal
ภาคตะวันออกเฉียงเหนือ	Northeastern Part										
1.จ.เลย	Loei*	18.6	0.3	2.4	15.2		14.5	2.8	53.8	1439.2	+368.4
2.อ.เชียงคาน	Chiang Khan			11.5	1.3				12.8	1525.2	
3.อ.ท่าลี่	Tha Li								0.0	..	
4.อ.ด่านซ้าย	Dan Sai					5.7			5.7	..	
5.อ.วังสะพุง	Wang Saphung				5.1				5.1	..	
6.จ.หนองคาย	Nong Khai*	1.3	26.5	3.0	0.5		10.8	7.2	49.3	2059.6	+573.6
7.อ.ศรีเชียงใหม่	Si Chiang Mai			19.8		21.2			41.0	2180.9	
8.อ.โพนพิสัย	Phon Phisai		3.9	4.9					8.8	2379.3	
9.อ.ท่าบ่อ	Tha Bo		1.6	4.9		0.7			7.2	1317.7	
10.จ.อุดรธานี	Udon Thani*	26.8	2.7	0.3	22.4		T	20.2	72.4	2161.5	+1019.2
11.อ.เพ็ญ	Phen		61.5						61.5	1443.0	
12.อ.หนองหาร	Nong Han		38.9						38.9	..	
13.จ.สกลนคร	Sakon Nakhon*	0.3	34.8	0.8	T	3.0	16.7	43.7	99.3	1679.3	+343.4
14.อ.วานรนิวาส	Wanon Niwat		24.5						24.5	1925.9	
15.อ.สว่างแดนดิน	Sawang Daen Din		8.7	2.0		8.9			19.6	1906.6	
16.อ.พรรณานิคม	Phanna Nikhom	3.5				31.3			34.8	..	
17.จ.นครพนม	Nakhon Phanom*	15.6	T		13.5	2.2		1.8	33.1	2573.2	+614.9
18.อ.บ้านแพง	Ban Phaeng	7.8	20.8	37.4		4.3			70.3	2652.8	
19.อ.ท่าอุเทน	Tha Uten					0.8			0.8	2304.3	
20.อ.นาแก	Na Kae	T	51.5						51.5	1562.1	
21.อ.ธาตุพนม	That Phanom	12.7							12.7	1534.6	
22.อ.มุกดาหาร	Mukdahan*	10.2	0.3	1.8	1.3		6.8	3.6	24.0	1442.0	+231.9
23.จ.กาฬสินธุ์	Kalasin	3.2	20.5	14.3	T				38.0	1687.1	+421.5
24.อ.ยางตลาด	Yang Talat	1.2	14.8	14.3	3.9				34.2	1305.3	
25.อ.สหัสขันธ์	Sahatsakhan	72.5		55.4					127.9	1342.6	
26.อ.กมลาไสย	Kamalasai	0.5		16.7	9.8				27.0	1304.8	
27.จ.ร้อยเอ็ด	Roi Et*	T	12.3		9.2		T	49.2	70.7	1080.1	- 93.7
28.อ.โพนทอง	Phon Thong	..	..	..	..	..	..	..	..	..	
29.อ.ธวัชบุรี	Thawatchaburi			15.8	42.3				58.1	..	
30.อ.อาจสามารถ	At Samat								0.0	1181.9	
31.อ.เสลภูมิ	Selaphum								0.0	878.8	
32.อ.จตุรพักตรพิมาน	Chaturaphak Phiman	..	..	..	..	..	..	..	..	..	
33.อ.เกษตรวิสัย	Kaset Wisai								0.0	1179.5	
34.อ.พนมไพร	Phanom Phrai								0.0	..	
35.อ.สุวรรณภูมิ	Suwannaphum								0.0	804.8	
36.จ.มหาสารคาม	Maha Sarakham		23.5			4.7			28.2	916.8	-179.7
37.อ.โกสุมพิสัย	Kosum Phisai*		27.5	29.1		2.0			58.6	917.4	
38.อ.บรบือ	Borabu		20.3	18.4		4.7			43.4	955.4	
39.อ.พยัคฆภูมิพิสัย	Phayakkhaphum Phisai				14.2				14.2	873.2	
40.จ.ขอนแก่น	Khon Kaen*	T	2.8	20.4		3.5	2.2	13.7	42.6	1220.3	+146.6

สถานีฝน	Station	วันที่และจำนวนน้ำฝนเป็นมิลลิเมตร Date and amount of rainfall in m.m. September							ฝนรวม มม. Total m.m.	ฝนรวมตั้งแต่ 1 ม.ค. Accumulative rain-fall Since Jan.1	
		14	15	16	17	18	19	20		ฝนจริง Actual	สูง(+)ต่ำ(-)กว่าปกติ Above(+) Below(-) Normal
41.อ.ภูเวียง	Phu Wiang			51.5					51.5	1038.3	
42.อ.ชุมแพ	Chum Phae		1.6				5.1		6.7	836.5	
43.อ.มัญจาคีรี	Mancha Khiri		17.4	43.8					61.2	..	
44.อ.ชนบท	Chonnabot*		4.0	13.8					17.8	910.9	
45.อ.บ้านไผ่	Ban Phai		12.5	34.0					46.5	880.9	
46.อ.พล	Phon			13.8					13.8	1026.4	
47.จ.ชัยภูมิ	Chaiyaphum*			55.0	7.3	T	13.3	15.7	91.3	931.4	+159.7
48.อ.ภูเขียว	Phu Khieo			8.9		6.0			14.9	783.1	
49.อ.คอนสวรรค์	Khon Sawan		6.3	5.9					12.2	896.7	
50.อ.จัตุรัส	Chatturat				T				T	846.5	
51.อ.เทพนรรักษ์	Bamnet Narong								0.0	..	
52.จ.นครราชสีมา	Nakhon Ratchasima*		2.1	12.5	T	1.5	46.6	15.9	78.6	794.5	- 40.0
53.อ.บัวใหญ่	Bua Yai			15.8	10.2		9.5		35.5	1205.4	
54.อ.คง	Khong		T	T	T	17.5			17.5	1345.8	
55.อ.ด่านขุนทด	Dan Khun Thot					23.2			23.2	..	
56.อ.โนนไทย	Non Thai								0.0	1142.0	
57.อ.โนนสูง	Non Sung			30.0					30.0	713.7	
58.อ.พิมาย	Phimai					63.6			63.6	1281.3	
59.อ.สีคิ้ว	Sikhiu						5.2		5.2	810.6	
60.อ.สูงเนิน	Sung Noen						6.3		6.3	..	
61.อ.ปักธงชัย	Phak Thong Chai			14.2					14.2	847.9	
62.อ.โชคชัย	Chok Chai*			3.9	0.3	3.1	0.5		7.8	804.5	
63.อ.ครบุรี	Khon Buri			8.2	1.5				9.7	802.0	
64.จ.บุรีรัมย์	Buri Ram								0.0	..	
65.อ.พุทไธสง	Phutthaisong								0.0	..	
66.อ.สตึก	Satuk	T							T	1057.9	
67.อ.ลำปลายมาศ	Lam Plai Mat								0.0	902.2	
68.อ.นางรอง	Nang Rong*			2.6	0.5	0.1	1.5		4.7	838.3	
69.จ.สุรินทร์	Surin*		T				26.5	4.3	30.8	1272.2	+357.5
70.อ.รัตนบุรี	Rattanaburi								0.0	1045.9	
71.อ.ท่าตูม	Tha Tum*	0.3			T	0.2	1.0	T	1.5	973.0	
72.อ.ศีขรภูมิ	Sikhoraphum								0.0	1002.0	
73.อ.ปราสาท	Prasat								0.0	1055.3	
74.อ.สังขะ	Sangkha						27.2		27.2	..	
75.จ.ศรีสะเกษ	Si Sa Ket								0.0	1149.0	+101.5
76.อ.ราษีไศล	Rasi Salai								0.0	904.3	
77.อ.อุทุมพรพิสัย	Uthumphon Phisai								0.0	..	
78.อ.กันทรารมย์	Kanthararom					30.6			30.6	1145.3	
79.อ.ขุขันธ์	Khukhan								0.0	..	
80.อ.กันทะลัก	Kantharalak				60.0				60.0	..	
81.จ.อุบลราชธานี	Ubon Ratchathani*	T		8.1		T	3.0	57.3	68.4	1594.5	+144.1

สถานีฝน	Station	วันที่และจำนวนน้ำฝนเป็นมิลลิเมตร Date and amount of rainfall in m.m. กันยายน September							รวม Total m.m.	ผลรวมตั้งแต่ 1 ม.ค. Accumulative rain-fall Since Jan. 1	
		14	15	16	17	18	19	20		ฝนจริง Actual	สูง(+)ต่ำ(-)กว่าปกติ Above(+) Below(-) Normal
82.อ.เขมราฐ	Khemarat	26.4							26.4	1271.7	
83.อ.อำนาจเจริญ	Amnat Charoen	6.5		10.0	2.8				19.3	1317.5	
84.อ.ยโสธร	Yasothon								0.0	..	
85.อ.ค้าเขื่อนแก้ว	Kham Khuan Kaeo	..	..	..	..	..	..	..	..	..	
86.อ.ตระการพืชผล	Trakan Phutphon	57.3			4.8				62.1	1581.4	
87.อ.มหาชนะชัย	Maha Chana Chai	4.9							4.9	1288.7	
88.อ.เขื่องใน	Khuang Nai	1.7					16.8		18.5	947.5	
89.อ.โขงเจียม	Khong Chiam	42.5		7.5					50.0	1547.1	
90.อ.เดชอุดม	Det Udom		8.9		5.3	12.3			26.5	1338.3	
<u>ภาคกลาง</u>	<u>Central Part</u>										
1.จ.นครสวรรค์	Nakhon Sawan*			5.0			6.0	19.8	30.8	1219.9	+284.4
2.อ.บรรพตพิสัย	Banphot Phisai			T	T				T	1097.5	
3.อ.ตากฟ้า	Takhli								0.0	1491.1	
4.อ.ลาดยาว	Lat Yao			2.1					2.1	599.7	
5.อ.ชุมแสง	Chumsaeng			1.2	T		49.9		51.1	697.1	
6.อ.หนองบัว	Nong Bua								0.0	..	
7.อ.ท่าตะโก	Tha Tako			10.5		28.0			38.5	1048.5	
8.อ.พยุหคีรี	Phayuha Khiri	..	..	..	..	..	..	..	..	..	
9.จ.อุทัยธานี	Uthai Thani			64.9		11.8	7.5		82.4	..	
10.อ.สว่างอารมณ์	Sawang Arom	..	..	..	..	..	..	..	..	..	
11.อ.หนองฉาง	Nong Chang	8.3	5.4	26.2	22.8	15.6			78.3	1530.2	
12.อ.ทัพทัน	Thab Than			3.1	0.9				4.0	1200.5	
13.อ.หนองขาหย่าง	Nong Khayang			136.0					136.0	1080.4	
14.อ.บ้านไร่	Ban Rai								0.0	1147.3	
15.จ.ชัยนาท	Chainat			44.0		0.2	0.4		44.6	955.5	- 21.3
16.อ.มโนรมย์	Manorom			9.1					9.1	1201.2	
17.อ.วัดสิงห์	Wat Sing			59.5		17.4			76.9	1107.3	
18.จ.สิงห์บุรี	Sing Buri	7.9		1.9	16.2				26.0	1199.3	+356.9
19.อ.อินทร์บุรี	In Buri			4.5					4.5	..	
20.อ.บางระจัน	Bang Rachan			3.1	5.2				8.3	1185.5	
21.อ.พรหมบุรี	Phrom Buri				26.6				26.6	1209.9	
22.จ.ลพบุรี	Lopburi*	T		14.0	19.0		15.1	8.8	56.9	1193.0	+180.2
23.อ.บ้านหมี่	Ban Mi	5.0			19.0				24.0	..	
24.อ.ชัยบาดาล	Chai Badan								0.0	919.2	
25.อ.บัวชุม	Bua Chum*					T			T	725.9	
26.อ.ท่าวุ้ง	Tha Wung						8.2		8.2	1064.7	
27.อ.โคกสำโรง	Khok Samrong								0.0	..	
28.จ.สุพรรณบุรี	Suphan Buri*	7.3		13.0	T	T	37.4	12.8	70.5	992.8	+ 97.6
29.อ.ดอนเจดีย์	Don Chedi	18.3							18.3	538.1	
30.อ.เดิมบางนางบวช	Doembang Nangbuat	9.2		38.4	32.2				71.8	840.4	
31.อ.สามชุก	Sam Chuk	..	..	..	..	..	..	..	..	..	

สถานีฝน	Station	วันที่และจำนวนน้ำฝนเป็นมิลลิเมตร Date and amount of rainfall in m.m. September 14	15	16	17	18	19	20	ฝนรวม มม. Total m.m.	ฝนรวมตั้งแต่ 1 ม.ค. Accumulative rain-fall Since Jan.1 ฝนจริง Actual	สูง(+)ต่ำ(-)กว่าปกติ Above(+) Below(-) Normal
32.อ.ศรีประจันต์	Si Prachan	..	..	..	..	..	..	..	..	..	
33.อ.บางปลาม้า	Bang Pla Ma	8.0		6.0			10.0		24.0	570.4	
34.อ.สองพี่น้อง	Song Phi Nong		10.8	2.5					13.3	..	
35.จ.อ่างทอง	Ang Thong			14.5					14.5	993.1	- 55.7
36.อ.โพธิ์ทอง	Pho Thong	8.3							8.3	880.4	
37.อ.ไชโย	Chaiye	..	..	..	..	..	..	..	..	..	
38.อ.วิเศษชัยชาญ	Wiset Chai Chan	3.5		6.2			19.1		28.8	..	
39.อ.ป่าโมก	Pa Mok			26.4					26.4	1066.7	
40.จ.สระบุรี	Saraburi			54.3					54.3	2336.0	+1120.1
41.อ.พระพุทธบาท	Phra Phutthabat	..	..	..	..	..	..	..	..	..	
42.อ.บ้านหมอ	Ban Mo						50.2		50.2	..	
43.อ.หนองแค	Nong Khae	12.8		24.4					37.2	1368.2	
44.อ.แก่งคอย	Kaeng Khoi		1.7	20.5					22.2	1224.3	
45.จ.พระนครศรีอยุธยา	Ayutthaya			18.9	8.1	7.1			34.1	..	..
46.อ.ท่าเรือ	Tha Rua		T	6.1		4.9			11.0	1028.4	
47.อ.ผักไห่	Phak Hai	4.5		40.5			46.5		91.5	938.7	
48.อ.บางบาล	Bang Ban	T		32.4					32.4	1412.0	
49.อ.บางไทร	Bang Sai	24.7		1.8	5.6				32.1	1380.9	
50.อ.เสนา	Sena			41.3	39.6				80.9	..	
51.อ.บางปะอิน	Bang Pa-in								0.0	1063.9	
52.จ.ปทุมธานี	Pathum Thani			T	3.7				3.7	1260.3	+ 99.8
53.อ.ธัญบุรี	Thanyaburi			3.5	3.8				7.3	1216.9	
54.อ.รังสิต	Rangsit		17.0	11.7	7.0	3.5			39.2	1477.1	
55.จ.นนทบุรี	Nonthaburi				12.1				12.1	..	..
56.อ.บางบัวทอง	Bang Bua Thong	6.6		1.0	1.3	2.4			11.3	1000.0	
57.จ.ธนบุรี	Thon Buri				8.9				8.9	995.2	+ 6.8
58.อ.บางขุนเทียน	Bang Khun Thian	..	..	..	..	..	..	..	..	..	
59.อ.ทลิงชัน	Taling Chan	..	..	..	..	..	..	..	..	..	
60.จ.พระนคร	Phra Nakhon*			1.3	8.4	0.3	1.3	5.0	16.3	1396.8	+232.4
61.สนามบินดอนเมือง	Don Muang Air-port*	T		15.6	3.2	3.2	0.9	36.8	59.7	1444.0	+256.7
62.อ.บางเขน	Bang Khen*			23.9	9.5	3.9	1.7	69.1	107.1	1244.7	
63.อ.มีนบุรี	Min Buri				26.5				26.5	..	
64.อ.ลาดกระบัง	Lat Krabang				5.2				5.2	..	
65.ศูนย์วิจัยบางนา	Bang Na*		4.8	0.3	1.8	1.3	14.3	7.6	29.8	1032.7	
66.จ.กาญจนบุรี	Kanchanaburi*	4.7		6.7	0.1	0.2	1.6	6.0	19.3	896.1	+150.3
67.เขื่อนปิล็อก	Pilok	14.4	4.2	26.8	50.2	18.2	40.0	64.0	217.8	..	
68.อ.สังขละบุรี	Sangkhla Buri	..	..	..	..	..	..	..	..	..	
69.อ.ทองผาภูมิ	Thong Pha Phum*	7.6		0.2	2.5	5.0	14.1	T	29.4	1310.5	
70.อ.ศรีสวัสดิ์	Si Sawat	..	..	..	..	..	..	..	..	..	
71.อ.บ่อพลอย	Bo Phloi	..	..	..	..	..	..	..	..	..	
72.อ.ไทรโยค	Sai Yok	..	..	..	..	..	..	..	..	..	

สถานีฝน	Station	วันที่และจำนวนน้ำฝนเป็นมิลลิเมตร Date and amount of rainfall in m.m. เดือนกันยายน September							ฝนรวม m.m. Total m.m.	ฝนรวมตั้งแต่ 1 ม.ค. Accumulative rain-fall Since Jan. 1	
		14	15	16	17	18	19	20		ฝนจริง Actual	สูง(+)ต่ำ(-)กว่าปกติ Above(+) Below(-) Normal
73.อ.พนมทวน	Phanom Thuan	T							T	..	
74.อ.ท่าม่วง	Tha Muang	1.0		11.4					12.4	665.6	
75.อ.ท่ามะกา	Tha Maka	..	..	..	..	..	..	..	..	..	
76.จ.นครปฐม	Nakhon Pathom				2.7	22.6			25.3	1066.1	+151.2
77.อ.กำแพงแสน	Kamphaeng Saen	..	..	..	..	..	..	..	..	..	
78.อ.นครชัยศรี	Nakhon Chaisi				17.1	3.5			20.6	..	
79.จ.ราชบุรี	Ratchaburi				14.7	31.2			45.9	738.8	- 30.8
80.อ.บ้านโป่ง	Ban Pong			36.2		1.0			37.2	720.2	
81.อ.โพธาราม	Photharam		26.3	25.0	4.2	21.2	9.5		86.2	885.2	
82.อ.ดำเนินสดวก	Damnoen Saduak			17.7	76.0				93.7	..	
83.อ.ปากท่อ	Pak Tho				28.1	2.4			30.5	919.5	
84.จ.สมุทรสงคราม	Samut Songkham				27.4	53.9			81.3	698.8	- 51.7
85.อ.บางคนที	Bang Khonthi			14.6	43.5				58.1	535.0	
86.อ.อัมพวา	Amphawa				29.5	50.4			79.9	736.0	
87.จ.สมุทรสาคร	Samut Sakhon			32.3	16.8				49.1	923.4	-125.0
88.จ.สมุทรปราการ	Samut Prakan		27.5	0.2	20.0	0.7			48.4	1036.2	-166.5
89.อ.พระประแดง	Phra Pradaeng	..	..	..	..	..	..	..	..	..	
90.อ.บางพลี	Bang Phli	..	..	..	..	..	..	..	..	1186.3	
<u>ภาคตะวันออก</u>	<u>Eastern Part</u>										
1.จ.นครนายก	Nakhon Nayok				35.8		8.6		44.4	1043.2	-732.9
2.อ.บ้านนา	Ban Na				54.1	51.4	24.6		110.1	1866.7	
3.อ.ปากพลี	Pak Phli			11.0	51.8	39.6			101.8	1328.8	
4.จ.ปราจีนบุรี	Prachin Buri*		6.2	31.7	1.6	34.0	1.2	0.6	75.3	2265.5	+568.9
5.อ.บ้านสร้าง	Ban Sang			22.6	T	29.7			52.3	1314.8	
6.อ.ศรีมหาโพธิ	Si Maha Phot				3.5				3.5	1713.3	
7.อ.กบินทร์บุรี	Kabin Buri			6.2	49.6	2.4			58.2	1564.1	
8.อ.สระแก้ว	Sakaeo	2.2	3.7	1.0	2.0	6.5			15.4	1318.8	
9.อ.วัฒนานคร	Watthana Nakhon				22.7	30.4			51.3	1255.8	
10.อ.อรัญประเทศ	Aranyaprathet*		16.4	4.3	1.3	0.5	0.4	15.5	38.4	963.1	-316.0
11.จ.ฉะเชิงเทรา	Chachoengsao	9.4							9.4	914.2	-117.7
12.อ.บางโพธิ์	Ban Pho	..	..	..	..	..	..	..	..	867.9	
13.จ.ชลบุรี	Chon Buri*		1.2		10.7		T	20.5	32.4	975.4	-110.7
14.อ.พานทอง	Phan Thong				3.8				3.8	1057.8	
15.อ.พนัสนิคม	Phanat Nikhom	..	..	..	..	..	..	..	..	..	
16.อ.บ้านบึง	Ban Bung				65.5	T			65.5	1038.1	
17.อ.เกาะสีชัง	Ko Sichang*			20.9	70.0			6.4	97.3	920.0	
18.อ.ศรีราชา	Si Racha			5.4	13.8				19.2	874.5	
19.อ.สัตหีบ	Sattahip*			0.4		1.4		1.8	3.6	1216.1	+418.5
20.จ.ระยอง	Rayong*			2.6					2.6	1422.0	+480.6
21.อ.บ้านค่าย	Ban Khai	T		12.2	T	67.3			79.5	1406.6	
22.อ.แกลง	Klaeng	17.6	15.4	15.2	15.7	77.0			134.4	1652.8	

สถานีฝน	Station	วันที่และจำนวนน้ำฝนเป็นมิลลิเมตร Date and amount of rainfall in m.m. กันยายน September							ฝนรวม m.m. Total m.m.	ฝนสะสมตั้งแต่ 1 ม.ค. Accumulative rain-fall Since Jan.1	
		14	15	16	17	18	19	20		ฝนจริง Actual	สูง(+)ต่ำ(-)กว่าปกติ Above(+) Below(-) Normal
23.จ.จันทบุรี	Chanthaburi*			5.0	1.3	14.3	7.6	14.7	42.9	2754.3	+221.4
24.อ.ท่าใหม่	Tha Mai			6.0		12.6	3.6		22.2	2417.0	
25.อ.เขาคิชฌกูฏ	Kekhom	..	..	..	..	..	..	..	..	..	
26.อ.ขลุง	Khlung	..	..	..	..	..	..	..	..	..	
27.จ.ตราด	Trat	7.3							7.3	4266.6	+1189.8
28.อ.เขาสมิง	Khao Saming								0.0	3078.1	
29.อ.แหลมงอบ	Laem Ngop*				7.5				7.5	..	
30.อ.คลองใหญ่	Khlong Yai*			29.3	19.5	16.8			65.6	4644.1	+443.3
<u>ภาคใต้</u>	<u>Southern Part</u>										
1.จ.เพชรบุรี	Phetchaburi			20.3		27.8			48.1	695.2	+ 72.6
2.อ.บ้านแหลม	Ban Laem				1.9	10.0			11.9	762.9	
3.อ.บ้านลาด	Ban Lat			7.2					7.2	754.9	
4.อ.ชะอำ	Cha-am			7.3					7.3	546.1	
5.จ.ประจวบคีรีขันธ์	Prachuap Khiri Khan*		0.1	T	0.4		T	0.2	0.7	968.6	+327.3
6.อ.สุไหงปาดี	Sai Buri	..	..	..	..	..	..	..	..	..	
7.อ.หัวหิน	Hua Hin*			29.4	18.3	5.5	16.3	9.7	79.2	686.3	+ 58.9
8.จ.ชุมพร	Chumphom*			T	T	T	T	0.2	0.2	1244.6	- 37.0
9.อ.ท่าแซะ	Tha Sae			25.3		7.5			32.8	1472.9	
10.อ.สวี	Sawi								0.0	680.9	
11.อ.ละแม	Lang Suan		10.0						10.0	899.4	
12.จ.สุราษฎร์ธานี	Surat Thani			0.7	45.5	0.2	0.1	0.5	47.0	1053.1	+230.7
13.อ.ไชยา	Chaiya	..	..	..	..	..	..	..	..	..	
14.อ.เกาะสมุย	Ko Samui*	0.1		6.7	3.1	6.1	9.6		25.6	1410.6	
15.อ.พุนพิน	Phunphin				65.1				65.1	..	
16.อ.บ้านนาสาร	Ban Na San								0.0	..	
17.จ.นครศรีธรรมราช	Nakhon Si Thammarat*			0.9	58.9		1.6	55.1	116.7	1400.7	+172.5
18.อ.ลิเทง	Sichom			7.7	6.4				8.1	1259.6	
19.อ.ท่าศาลา	Tha Sala				2.5				2.5	1146.4	
20.อ.ฉวาง	Chawang			38.5	5.2	40.6			84.3	1192.0	
21.อ.ทุ่งสง	Thung Song	..	..	..	..	..	..	..	..	..	
22.อ.ร่อนพิบูลย์	Ron Phibun				14.6				14.6	..	
23.อ.ปากพนัง	Pak Phanang	..	..	..	..	..	..	..	..	..	
24.จ.พัทลุง	Phatthalung								0.0	1074.3	+108.9
25.อ.เขาชัยสน	Khao Chaison				1.2				1.2	..	
26.จ.สงขลา	Songkhla*			1.7	4.4		28.3	16.8	51.6	937.8	+161.6
27.อ.จะนะ	Ratthanum			12.0		29.8			41.8	1203.2	
28.อ.หาดใหญ่	Hat Yai								0.0	865.7	
29.อ.สะเดา	Sadao			1.1	9.2				10.3	1007.4	
30.จ.ปัตตานี	Pattani*			6.5	0.4		2.7	2.0	11.6	825.2	+255.9
31.อ.สุคิริน	Rong Chik			12.0					12.0	...	
32.อ.ยะรัง	Yaring	..	..	..	..	..	..	..	..	..	

สถานีฝน	Station	วันที่และจำนวนน้ำฝนเป็นมิลลิเมตร Date and amount of rainfall in m.m. September							ฝนรวม ม.ม. Total m.m.	ฝนรวมตั้งแต่ 1 ม.ค. Accumulative rain-fall Since Jan.1	
		14	15	16	17	18	19	20		ฝนจริง Actual	สูง(+)ต่ำ(-) กว่าปกติ Above(+) Below(-) Normal
33.อ.ปะนาเระ	Panare				4.3				4.3	..	
34.จ.ยะลา	Yala			8.8	20.4		1.7		30.9	1383.9	
35.อ.เบตง	Betong								0.0	1907.4	
36.อ.บันนังสตา	Bannang Satar	5.7		6.9	50.3				62.9	1166.3	
37.จ.นราธิวาส	Narathiwat*			28.0	40.0		2.2	0.8	71.0	750.7	-595.1
38.อ.ยี่งอ	Yi-ngo			30.8	16.9				47.7	..	
39.อ.รามัน	Ramae			40.0					40.0	1058.1	
40.อ.ตากใบ	Tak Bai			17.4					17.4	793.8	
41.จ.ระนอง	Ranong*	T	21.4	30.1	2.3	64.4	17.8	37.5	173.5	4132.5	+215.6
42.อ.กระบุรี	Kra Buri			14.0	1.2				15.2	..	
43.จ.พังงา	Phangnga		16.7		1.5	T			18.2	2459.2	..
44.อ.คะปง	Kapong								0.0	3091.2	
45.อ.ตะกั่วป่า	Takua Pa				11.3	21.1			32.4	3474.5	
46.อ.ท้ายเหมือง	Thai Muang			6.7	62.1	1.4			70.2	2347.3	
47.อ.ตะกั่วทุ่ง	Takua Thung				17.2				17.2	2346.8	
48.จ.ภูเก็ต	Phuket*		2.0	3.2	4.4	17.2	28.4	22.5	77.7	1702.2	+ 27.2
49.สนามบินภูเก็ต	Phuket Air-port*				45.6	41.3	39.0	31.1	156.9	2032.9	
50.อ.ถลาง	Thalang	..	..	..	..	..	..	..	..	..	
51.จ.กระบี่	Krabi					15.2			15.2	1307.2	..
52.อ.อ่าวลึก	Ao Luk		5.6	T					5.6	..	
53.อ.คลองท่อม	Khlong Tom			2.5	5.5	11.7			19.7	1714.7	
54.สนามบินตรัง	Trang Air-port*			31.7	11.9	0.8	23.5	50.0	117.9	1702.8	- 72.8
55.อ.สิเกา	Sikao			1.1	6.1	2.2			9.4	1776.6	
56.อ.ย่านตาขาว	Yan Ta Khao				12.4				13.4	..	
57.อ.ปะเหลียน	Palian				15.4	7.6			23.0	1840.4	
58.จ.สตูล	Satun								0.0	..	..
59.อ.ทุ่งหว้า	Thung Wa				20.0		10.0		30.0	1914.6	
60.อ.ละงู	Langu				63.5				63.5	1843.6	

หมายเหตุ	ช่องว่าง	ไม่มีฝนตก	**Remark**	Blank	No rain
	*	สถานีตรวจอากาศ		*	Synoptic Station
	T	ฝนเล็กน้อยวัดไม่ได้		T	Trace
	..	ไม่มีรายงาน		..	No report

อุณหภูมิสูงสุดและต่ำสุดประจำวันที่ ๑๔ – ๒๐ กันยายน ๒๔๑๓

Daily Max. and Min. Temperature 14 - 20 September 1970

สถานี	Station	อุณหภูมิสูงสุดและต่ำสุดเป็นองศา ซ. Max. and Min. Temperature in degree C.							เฉลี่ยสูงสุดต่ำสุด Average Max. Min.	เฉลี่ยในสัปดาห์ Weekly Mean	ค่าปกติประจำเดือน Monthly Normal
		14	15	16	17	18	19	20			
ภาคเหนือ	**Northern Part**										
1.จ.เชียงราย	Chiang Rai	30.8 22.8	32.1 22.0	31.8 22.5	29.5 22.0	30.2 21.5	30.3 22.0	28.5 22.8	30.5 22.2	26.4	26.7
2.จ.แม่ฮ่องสอน	Mae Hong Son	32.5 22.8	33.3 23.2	32.0 22.2	30.2 24.3	31.5 23.8	32.2 23.0	32.0 22.5	32.0 23.1	27.6	27.2
3.จ.เชียงใหม่	Chiang Mai	31.2 23.1	32.3 22.3	32.0 23.4	27.9 23.9	32.5 23.7	31.7 23.8	32.1 22.2	31.4 23.2	27.3	26.9
4.จ.น่าน	Nan	32.5 23.6	33.1 24.0	32.1 24.2	32.0 23.5	32.4 23.2	32.9 24.4	32.2 23.1	32.5 23.7	28.1	27.7
5.อ.ท่าวังผา	Tha Wang Pha	31.0 22.9	32.2 23.0	31.5 22.9	30.7 23.2	31.5 23.3	31.0 23.5	31.8 22.5	31.4 23.0	27.2	..
6.จ.ลำปาง	Lampang	32.4 23.1	33.5 22.8	33.4 23.5	30.4 22.7	32.3 22.8	32.3 24.0	32.1 23.5	32.3 23.2	27.8	27.3
7.อ.แม่สะเรียง	Mae Sariang	31.8 22.2	33.6 23.1	31.8 23.6	28.1 23.8	32.5 23.0	31.5 23.3	32.2 23.5	31.6 23.2	27.4	27.4
8.จ.แพร่	Phrae	32.1 22.6	33.1 23.4	33.6 24.6	31.6 23.0	32.0 23.0	30.9 23.3	32.2 22.9	32.2 23.3	27.8	27.2
9.จ.อุตรดิตถ์	Uttaradit	32.4 22.4	33.6 23.0	32.0 23.0	31.0 22.5	32.2 23.0	32.7 23.5	33.2 22.6	32.4 22.9	27.7	28.3
10.เขื่อนสิริกิติ์	Sirikit Dam	32.6 23.0	33.2 24.6	32.4 23.6	31.3 ..	32.8 23.7	33.2 24.0	.. ..	32.6 23.8	28.2	..
11.จ.ตาก	Tak	33.0 24.3	34.6 25.9	33.6 26.2	29.9 24.2	33.0 23.6	32.8 23.4	32.8 22.8	32.8 24.3	28.6	27.7
12.จ.พิษณุโลก	Phitsanulok	32.8 25.5	33.7 24.6	32.2 24.8	32.2 24.9	32.0 25.1	33.0 25.3	32.8 24.0	32.7 24.9	28.8	28.3
13.อ.แม่สอด	Mae Sot	31.8 22.7	32.5 23.2	31.0 23.2	31.0 23.6	31.3 22.9	31.5 22.7	31.4 22.4	31.5 23.0	27.3	27.0
14.จ.เพชรบูรณ์	Phetchabun	33.1 24.1	32.5 24.4	32.5 24.2	29.4 23.2	31.7 22.8	32.5 23.2	32.8 22.2	32.1 23.5	27.8	27.4
15.อ.หล่มสัก	Lom Sak	32.4 24.4	31.8 24.6	31.1 24.7	31.2 23.5	32.3 23.6	.. 24.3	.. ..	31.8 24.2	28.0	..
16.อ.วิเชียรบุรี	Wichian Buri	32.9 24.4	34.2 23.5	34.5 24.6	30.3 23.2	32.4 24.1	33.2 23.9	32.8 24.4	32.9 24.0	28.5	..
ภาคตะวันออกเฉียงเหนือ	**Northeastern Part**										
1.จ.หนองคาย	Nong Khai	30.8 22.0	32.6 24.1	.. 22.0	31.6 ..	31.0 24.5	31.4 25.2	31.4 23.6	31.5 23.6	27.6	..
2.จ.เลย	Loei	31.8 22.7	31.0 22.5	32.4 23.7	30.2 23.7	32.3 22.5	32.6 23.0	31.4 23.1	31.7 23.0	27.4	26.7
3.จ.อุดรธานี	Udon Thani	30.2 23.5	31.5 23.3	31.0 23.5	30.0 24.8	31.3 23.3	31.9 24.8	29.1 25.2	30.7 24.1	27.4	27.7
4.จ.นครพนม	Nakhon Phanom	30.0 25.3	31.2 23.7	29.7 24.2	33.5 23.9	32.0 24.4	32.9 23.8	32.6 23.3	31.7 24.1	27.9	27.0
5.จ.สกลนคร	Sakon Nakhon	29.2 25.6	31.4 23.5	31.1 23.4	31.3 23.4	31.0 24.2	32.0 24.2	31.3 24.0	31.0 24.0	27.5	27.3
6.อ.มุกดาหาร	Mukdahan	32.7 24.5	31.5 22.5	28.4 24.5	32.5 23.4	32.5 24.0	32.5 24.0	32.0 23.0	31.7 23.7	27.8	27.3
7.จ.ขอนแก่น	Khon Kaen	32.0 25.1	33.9 25.2	32.5 23.7	31.0 23.0	31.8 24.8	32.7 23.9	32.0 24.7	32.3 24.3	28.3	27.6
8.อ.โกสุมพิสัย	Kosum Phisai	32.2 25.5	34.0 25.4	32.5 22.1	32.1 22.9	31.7 24.2	33.3 23.6	.. 24.4	32.6 24.0	28.3	..
9.จ.ร้อยเอ็ด	Roi Et	32.2 25.8	32.5 24.7	30.7 23.0	32.4 24.5	32.0 23.0	31.6 25.0	31.9 24.2	31.8 24.3	28.1	27.7
10.จ.ชัยภูมิ	Chaiyaphum	32.0 24.7	32.5 24.7	32.4 25.2	29.5 23.2	31.6 24.2	32.0 23.8	32.3 23.3	31.8 24.2	28.0	27.0
11.จ.อุบลราชธานี	Ubon Ratchathani	32.9 25.3	31.0 26.2	32.6 25.0	31.8 24.2	32.7 24.2	32.3 24.3	32.2 24.5	32.2 24.8	28.5	27.3
12.จ.สุรินทร์	Surin	33.5 24.6	32.6 24.8	33.8 25.0	33.2 24.5	31.8 24.0	32.8 24.3	31.8 23.8	32.8 24.4	28.6	27.5
13.อ.ท่าตูม	Tha Tum	33.6 26.0	33.4 26.5	33.2 22.3	32.9 25.3	32.8 25.0	32.3 24.9	32.7 24.5	33.0 24.9	28.9	..
14.อ.นางรอง	Nang Rong	32.7 24.3	32.8 24.6	32.7 24.3	32.0 24.5	32.0 24.2	32.0 23.5	.. 23.9	32.4 24.2	28.3	..

สถานี	Station	อุณหภูมิสูงสุดและต่ำสุดเป็นองศา ซ. Max. and Min. Temperature in degree C.							เฉลี่ยสูงสุดต่ำสุด Average Max. Min.	เฉลี่ยในสัปดาห์ Weekly Mean	ค่าปกติประจำเดือน Monthly Normal
		14	15	16	17	18	19	20			
15.จ.นครราชสีมา	Nakhon Ratchasima	35.2 23.7	35.5 23.5	33.8 24.0	32.6 22.5	33.9 24.0	33.3 22.8	31.9 22.9	33.7 23.5	28.5	27.4
16.อ.โชคชัย	Chok Chai	33.4 24.6	33.0 23.8	33.4 24.3	32.5 22.9	33.5 23.6	32.1 22.7	23.8	33.0 23.7	28.4	..
ภาคกลาง	Central Part										
1.จ.นครสวรรค์	Nakhon Sawan	34.0 24.6	33.0 24.5	33.4 25.0	33.0 23.8	33.2 24.2	33.4 24.0	31.0 23.6	33.0 24.2	28.6	28.3
2.จ.ลพบุรี	Lop Buri	32.0 25.0	32.5 24.6	33.0 26.0	33.0 24.0	31.0 24.0	31.5 24.5	31.6 23.5	32.1 24.5	28.3	27.8
3.จ.สุพรรณบุรี	Suphan Buri	33.6 24.4	32.0 25.1	33.6 25.5	31.7 25.2	32.0 24.8	32.3 25.4	31.7 22.5	32.4 24.7	28.6	28.1
4.จ.กาญจนบุรี	Kanchanaburi	34.2 23.8	34.4 23.8	34.2 24.5	32.6 23.7	32.8 23.6	34.1 23.5	32.8 24.0	33.6 23.8	28.7	28.0
5.อ.ทองผาภูมิ	Thong Pha Phum	32.3 23.0	32.5 23.4	30.2 ..	30.0 23.3	29.6 22.8	31.1 23.4	30.6 22.4	30.9 23.1	27.0	..
6.สนามบินดอนเมือง	Don Muang Air-port	33.8 25.7	34.2 25.6	33.9 26.2	33.5 24.5	30.0 22.9	31.1 23.8	32.8 24.0	32.8 24.7	28.8	28.2
7.จ.พระนคร	Phra Nakhon	33.3 25.7	35.0 25.3	34.6 25.6	32.4 24.6	31.3 24.4	32.8 24.6	32.1 24.6	33.1 25.0	29.1	28.0
8.สุบน้ำจืดบางนา	Bang Na	33.3 26.2	34.5 25.7	33.3 25.8	32.0 26.0	31.8 24.8	32.8 25.2	32.2 24.8	32.8 25.5	29.2	..
ภาคตะวันออก	Eastern Part										
1.จ.ปราจีนบุรี	Prachin Buri	33.5 25.9	32.7 25.7	32.5 26.2	32.0 25.5	32.2 24.5	32.5 25.5	31.2 25.5	32.4 25.0	28.7	27.8
2.อ.กบินทร์บุรี	Kabin Buri	33.5 25.4	32.4 25.0	32.0 25.3	32.4 23.4	32.1 22.2	32.5 24.2	25.1	32.5 24.4	28.5	..
3.อ.อรัญประเทศ	Aranyaprathet	33.8 22.2	34.5 25.4	35.5 25.0	29.5 23.2	33.0 24.0	33.0 24.0	32.8 24.0	33.2 24.0	28.6	27.7
4.จ.ชลบุรี	Chon Buri	32.4 24.5	34.3 24.2	33.0 25.1	32.2 23.7	31.5 23.6	32.6 23.9	33.0 23.5	32.7 24.1	28.4	27.8
5.อ.เกาะสีชัง	Ko Si Chang	31.7 25.5	30.7 26.2	31.0 26.4	30.6 25.4	30.4 22.4	31.0 24.6	31.0 25.4	30.9 25.1	28.0	28.0
6.อ.สัตหีบ	Sattahip	32.5 25.5	32.8 26.9	32.4 27.1	32.3 26.1	31.2 25.2	32.4 25.4	31.2 26.0	32.1 26.0	29.1	28.7
7.จ.ระยอง	Rayong	33.2 25.5	34.0 27.2	32.8 27.1	31.8 25.1	30.0 24.7	24.1	..	32.4 25.6	29.0	..
8.จ.จันทบุรี	Chanthaburi	32.3 24.9	32.8 24.4	32.3 25.4	31.3 23.2	31.0 24.2	29.0 24.5	31.5 23.4	31.4 24.3	27.9	27.1
9.อ.คลองใหญ่	Khlong Yai	31.8 24.0	32.3 24.4	31.2 25.5	29.6 23.5	28.8 23.0	30.9 23.4	31.0 ..	30.8 23.9	27.4	26.5
ภาคใต้	Southern Part										
1.อ.หัวหิน	Hua Hin	32.5 24.5	31.8 23.8	32.5 23.8	32.4 23.9	31.0 23.0	31.5 23.9	30.9 22.8	31.8 23.7	27.8	27.9
2.จ.ประจวบคีรีขันธ์	Prachuab Khiri Khan	34.9 25.8	33.6 24.2	34.8 24.5	33.6 24.6	34.5 24.7	34.6 24.5	34.1 24.6	34.3 24.4	29.4	27.9
3.จ.ชุมพร	Chumphon	33.6 23.3	33.7 23.7	34.1 24.2	30.5 24.4	32.5 24.0	31.5 23.4	30.6 22.7	32.4 23.7	28.1	27.2
4.จ.สุราษฎร์ธานี	Surat Thani	34.1 23.0	34.7 22.9	31.0 23.7	32.0 23.6	31.2 23.4	31.3 22.7	30.5 22.7	32.1 23.1	27.6	27.5
5.อ.เกาะสมุย	Ko Samui	32.0 25.0	31.6 25.5	30.1 26.4	30.1 24.8	30.8 24.0	31.2 24.2	29.5 24.3	30.8 24.9	27.9	..
6.จ.นครศรีธรรมราช	Nakhon Si Thammarat	33.0 23.2	33.1 23.5	32.5 23.3	30.7 24.2	31.9 22.4	32.5 23.8	32.3 22.7	32.3 23.3	27.8	27.7
7.จ.สงขลา	Songkhla	32.5 23.3	32.5 23.7	32.8 23.7	32.9 23.6	31.7 24.0	32.0 23.0	30.6 22.4	32.1 23.4	27.8	28.1
8.จ.ปัตตานี	Pattani	32.0 22.5	33.3 23.1	33.2 23.8	32.4 22.2	32.5 23.4	..	22.0	32.7 22.8	27.8	..
9.จ.นราธิวาส	Narathiwat	32.3 23.0	33.6 22.9	33.0 24.1	30.9 22.1	32.4 22.8	31.6 23.3	31.8 23.3	32.2 23.1	27.7	27.2
10.จ.ระนอง	Ranong	33.0 23.8	32.5 24.1	32.2 24.0	29.6 23.0	31.4 23.9	31.0 22.5	28.1 22.5	31.1 23.4	27.3	26.8
11.จ.ภูเก็ต	Phuket	32.0 23.7	32.0 23.5	32.2 24.0	31.5 23.0	28.0 23.5	27.5 23.8	29.5 21.9	30.4 23.6	27.0	27.1
12.สนามบินภูเก็ต	Phuket Air-port	31.1 23.4	31.7 23.4	31.2 23.0	23.3	28.4 22.7	28.8 24.7	22.7	30.2 23.9	27.1	26.9
13.สนามบินตรัง	Trang Air-port	33.2 23.7	33.2 23.2	31.7 23.8	32.2 24.1	30.7 23.2	30.2 23.4	31.3 22.9	31.8 23.5	27.7	27.0

แก้ไขเพิ่มเติมรายงานอากาศประจำสัปดาห์ฉบับที่ ๓๗/๒๕๑๓ เนื่องจากได้รับรายงานภายหลัง

Correction in weekly weather report No. 37/1970 for late report rainfall data

สถานีฝน	Station	วันที่และจำนวนน้ำฝนเป็นมิลลิเมตร Date and amount of rainfall in m.m. กันยายน September							ฝนรวม ม.ม. Total m.m.	ฝนรวมตั้งแต่ 1 ม.ค. Accumulative rain-fall Since Jan.1	
		7	8	9	10	11	12	13		ฝนจริง Actual	สูง(+)ต่ำ(-)กว่าปกติ Above(+) Below(-) Normal
ภาคเหนือ	**Northern Part**										
3.อ.เชียงแสน	Chiang Saen						39.7	16.8	113.8	1520.9	
4.อ.เชียงของ	Chiang Khong							10.5	81.0	1607.1	
6.อ.แม่สรวย	Mae Suai							9.7	44.7	1472.1	
7.อ.เทิง	Theong							8.6	31.0	1654.6	
12.อ.พะเยา	Phayao							13.4	60.7	962.6	
15.อ.ขุนยวม	Khun Yuam							14.0	34.9	832.1	
18.อ.ฝาง	Fang							28.5	54.4	1147.5	
20.อ.แม่แตง	Mae Taeng							9.1	106.2	1194.3	
21.อ.แม่ริม	Mae Rim						10.7	14.1	133.0	1242.3	
22.อ.สันทราย	San Sai					54.4	7.1	4.3	81.9	1368.7	
23.อ.ดอยสะเก็ด	Doi Saket							2.2	139.9	1202.4	
24.อ.สันป่าตอง	San Kamphaeng						9.3		81.6	....	
25.อ.ฮางดง	Hang Deng							0.3	84.8	1292.4	
29.อ.สอด	Sot							5.0	44.1	768.5	
36.อ.เกาะคา	Ko Kha							12.8	52.3	896.7	
37.อ.สบปราบ	Sop Prap							2.7	38.0	827.6	
41.อ.สอง	Song							9.5	225.8	1229.3	
43.อ.เด่นชัย	Den Chai						21.0	8.5	110.6	1286.8	
45.อ.ทุ่งช้าง	Thung Chang							24.8	97.4	1284.4	
47.อ.ปัว	Pua							12.3	98.6	1468.1	
49.อ.นาน้อย	Na Noi							3.6	67.4	1189.7	
51.อ.ฝากท่า	Fak Tha						2.3	3.5	54.3	....	
53.เขื่อนสิริกิติ์	Sirikit Dam						19.1	8.0	181.4	1658.1	
55.อ.ลับแล	Laplae							13.2	323.3	....	
69.อ.ขาณุวรลักษบุรี	Khanu Woralaksaburi						12.1		71.4	1656.7	
76.อ.หล่มเก่า	Lom Kao						7.5	5.4	51.3	1014.0	
77.อ.หล่มสัก	Lom Sak						14.9		73.6	879.9	
78.อ.ชนแดน	Chon Daen							2.5	273.4	1348.5	
79.อ.หนองไผ่	Nong Phai							24.9	71.5	1211.1	
ภาคตะวันออกเฉียงเหนือ	**Northeastern Part**										
2.อ.เชียงคาน	Chiang Khan							17.9	191.3	1512.4	
4.อ.ด่านซ้าย	Dan Sai						29.8		74.3	....	
7.อ.ศรีเชียงใหม่	Si Chiang Mai							33.0	211.8	2139.9	
8.อ.โพนพิสัย	Phon Phisai							36.0	241.0	2370.5	
9.อ.ท่าบ่อ	Tha Bo							30.5	51.8	1310.5	
11.อ.เพ็ญ	Phen							26.5	202.7	1381.5	

สถานีฝน	Station	วันที่และจำนวนน้ำฝนเป็นมิลลิเมตร Date and amount of rainfall in m.m. กันยายน September							ฝนรวม มม. Total m.m.	ฝนรวมตั้งแต่ 1 ม.ค. Accumulative rain-fall Since Jan.1	
		7	8	9	10	11	12	13		ฝนจริง Actual	สูง(+)ต่ำ(-) กว่าปกติ Above(+) Below(-) Normal
12.อ.หนองหาร	Nong Han							74.0	208.0	....	
14.อ.วานรนิวาส	Wanon Niwat							9.0	78.9	1901.4	
18.อ.บ้านแพง	Ban Phaeng						5.8	21.5	111.3	2582.5	
19.อ.ท่าอุเทน	Tha Uten							14.0	86.0	2303.5	
20.อ.นาแก	Na Kae					14.4			29.9	1510.6	
41.อ.ภูเวียง	Phu Wiang						7.2		107.7	986.8	
42.อ.ชุมแพ	Chum Phae						21.0		172.3	829.8	
50.อ.จัตุรัส	Chatturat							37.5	79.3	846.5	
73.อ.ปราสาท	Prasat					7.2	1.5		19.1	1055.3	
74.อ.สังขะ	Sangkha							10.5	33.2	....	
82.อ.เขมราฐ	Khemarat							2.2	75.3	1245.3	
ภาคกลาง	Central Part										
5.อ.ชุมแสง	Chumsaeng						11.3		157.8	646.0	
7.อ.ท่าตะโก	Tha Tako						9.7		40.6	1010.0	
8.อ.พยุหะคีรี	Phayuha Khiri							12.3	94.8	714.2	
9.จ.อุทัยธานี	Uthai Thani						65.6	7.6	118.1	....	
11.อ.หนองฉาง	Nong Chang						45.3	17.8	80.0	1451.9	
12.อ.ทัพทัน	Thab Than						16.7	3.5	73.5	1196.5	
13.อ.หนองขาหย่าง	Nong Khayang						16.0		33.2	944.4	
15.จ.ชัยนาท	Chainat						46.3		46.3	910.9	+ 19.3
16.อ.มโนรมย์	Manorom						66.7	4.4	121.0	1192.1	
17.อ.วัดสิงห์	Wat Sing						72.3	5.1	93.2	1030.4	
25.อ.บัวชุม	Bua Chum							2.3	33.4	725.9	
27.อ.โคกสำโรง	Khok Samrong						28.8		82.5	....	
29.อ.ดอนเจดีย์	Don Chedi						57.4		88.0	519.8	
33.อ.บางปลาม้า	Bang Pha Ma							7.0	38.4	546.4	
36.อ.โพธิ์ทอง	Pho Thong							2.4	96.5	872.1	
38.อ.วิเชียรชมชาญ	Wiset Chai Chan							42.0	110.3	....	
47.อ.ผักไห่	Phak Hai							4.2	6.2	844.2	
49.อ.บางไทร	Bang Sai					23.2	9.7	8.7	46.7	1348.8	
51.อ.บางปะอิน	Bang Pa-in						24.3	7.2	31.5	1063.9	
52.จ.ปทุมธานี	Pathum Thani						3.1		5.4	1256.6	+157.9
56.อ.บางบัวทอง	Bang Bua Thong							0.7	26.9	988.7	
57.จ.ธนบุรี	Thon Buri					27.1			37.0	986.3	+ 72.9
64.อ.ลาดกระบัง	Lat Krabang					14.3	17.8		32.1	....	
73.อ.พนมทวน	Phanom Thuan						20.3	30.0	50.3	....	
80.อ.บางปูน	Ban Pong							2.8	25.6	683.0	
83.อ.ปากท่อ	Pak Tho							34.7	85.4	889.0	
85.อ.บางคนที	Bang Khonthi		4.2		32.1	4.2			48.0	476.9	
86.อ.อัมพวา	Amphawa							1.3	45.3	656.1	

สถานีฝน	Station	วันที่และจำนวนน้ำฝนเป็นมิลลิเมตร Date and amount of rainfall in m.m. กันยายน September							ฝนรวม มม. Total m.m.	ฝนรวมตั้งแต่ 1 ม.ค. Accumulative rain-fall Since Jan.1	
		7	8	9	10	11	12	13		ฝนจริง Actual	สูง(+)ต่ำ(-)กว่าปกติ Above(+) Below(-) Normal
ภาคตะวันออก	Eastern Part										
6.อ.ศรีมหาโพธิ	Si Maha Phot							0.5	57.4	1709.8	
7.อ.กระบินทรบุรี	Kabin Buri							0.6	39.1	1505.9	
14.อ.พานทอง	Phan Thong					0.4	8.7		24.4	1054.0	
27.จ.ตราด	Trat							37.8	99.1	4259.3	+1355.8
ภาคใต้	Southern Part										
18.อ.ฉุชล	Sichon							4.3	21.1	1251.5	
19.อ.ทาศาลา	Tha Sala							6.5	63.7	1143.9	
20.อ.ฉวาง	Chawang							12.3	47.8	1107.7	
24.จ.พัทลุง	Phatthalung							10.8	64.5	1074.3	+149.0
29.อ.สะเดา	Sadao						57.2	35.7	118.3	997.1	
33.อ.ปะนาเระ	Panare							3.2	5.7	....	
47.อ.ตะกั่วทุ่ง	Takua Thung							11.4	28.5	2329.6	
58.จ.สตูล	Satun							10.8	38.4	....	

พิมพ์ที่ ร.พ. กรมอุตุนิยมวิทยา สำนักนายกรัฐมนตรี

บางกะปิ พระนคร

นาวาโท ธำรง กิติสิน ผู้พิมพ์โฆษณา 2513

กรมอุตุนิยมวิทยา สำนักนายกรัฐมนตรี

รายงานอากาศประจำสัปดาห์ ระหว่างวันที่ ๒๑ - ๒๗ กันยายน ๒๕๑๓

และ

การคาดหมายลักษณะอากาศ ระหว่างวันที่ ๒๘ กันยายน — ๔ ตุลาคม ๒๕๑๓

ฉบับที่ ๓๙/๒๕๑๓

พลเรือโท สนิธ เวสารัชชนันท์

อธิบดีกรมอุตุนิยมวิทยา

METEOROLOGICAL DEPARTMENT

OFFICE OF THE PRIME MINISTER

BANGKOK THAILAND

WEEKLY WEATHER REPORT

DURING THE PERIOD 21 – 27 SEPTEMBER 1970

AND

WEATHER OUTLOOK

DURING 28 SEPTEMBER – 4 OCTOBER 1970

No. 39/1970

ATMOSPHERIC SCIENCES LIBRARY
OCT 6 1970
U.S. Dept. of Commerce

Sanit Vesa — rajananda

Vice Admiral, Director General

การคาดหมายลักษณะอากาศใน ๗ วันข้างหน้า
ตั้งแต่วันที่ ๒๘ กันยายน – ๔ ตุลาคม ๒๕๑๓

ลักษณะทั่วไป

ร่องมรสุมยังคงพาดผ่านภาคเหนือและภาคตะวันออกเฉียงเหนือของประเทศไทย และมีพายุดีเปรสชั่นอยู่ชายฝั่งเวียตนามบริเวณเมืองดานัง บริเวณความกดอากาศสูงในประเทศจีนมีกำลังค่อนข้างแรง คาดว่าจะแผ่ลงมาทางใต้ทำให้ร่องมรสุมมีกำลังแรงขึ้น และเลื่อนลงมาพาดผ่านภาคกลางของประเทศไทย ลักษณะเช่นนี้จะทำให้มีฝนหนาแน่นทั่วไปในบริเวณประเทศไทยตอนบนในระยะสัปดาห์นี้

ภาคเหนือ ภาคตะวันออกเฉียงเหนือ ภาคกลาง ภาคตะวันออก อ่าวไทย ฝั่งตะวันออก	จะมีฝนหนาแน่นทั่วไป และจะมีฝนตกหนักเป็นแห่ง ๆ ในระยะสัปดาห์นี้
อ่าวไทย ฝั่งตะวันตก	ตลอดสัปดาห์จะมีฝนเกือบทั่วไป แต่จะมีปริมาณมากทางตอนเหนือของอ่าว
ภาคใต้ ฝั่งตะวันตก	ตลอดสัปดาห์จะมีฝนทั่วไป
พระนคร และ ธนบุรี	จะมีฝนหนาแน่นเกือบทั่วไป และจะมีฝนตกหนักเป็นแห่ง ๆ ในระยะสัปดาห์นี้.

กรมอุตุนิยมวิทยา

๒๘ ก.ย.๑๓

Weather Outlook for the next seven days

From 28 September - 4 October 1970

General Situation

The monsoon trough still lies across the northern and northeastern parts of Thailand. A depression is centered over the Vietnamese coast in the vicinity of Da Nang. A high pressure area over China mainland is intensifying and expected to extend southward, causing the monsoon trough to be active and hence move to the central part of Thailand. Under these circumstances, widespread rains will occur in the Upper Thailand during this week.

Northern Part: Northeastern Part: Central Part: Eastern Part: Gulf of Thailand, East Coast:	Widespread rains with isolated heavy falls during this week.
Gulf of Thailand, West Coast:	Throughout the week, almost widespread rains with substantial falls in the northern portion.
Southern Thailand, West Coast:	Throughout the week, widespread rains.
Phra Nakhon & Thonburi:	Almost widespread rains with isolated heavy falls during this week.

Meteorological Department
28 / Sept./1970

สรุปลักษณะอากาศทั่วไปในรอบสัปดาห์
ตั้งแต่วันที่ ๒๑ – ๒๗ กันยายน ๒๕๑๓

๑. ในระหว่างสัปดาห์ร่องมรสุมได้พาดอยู่ในบริเวณประเทศไทยตอนบนและมีกำลังค่อนข้างแรง ในตอนกลางสัปดาห์พายุดีเปรสชั่นได้ก่อตัวขึ้นในทะเลจีนใต้และได้ทวีกำลังแรงขึ้นในตอนปลายสัปดาห์และในวันสุดสัปดาห์ได้เคลื่อนเข้ามาถึงชายฝั่งเวียตนามแถบบริเวณเมืองดานัง

๒. ในระหว่างสัปดาห์ มีฝนเล็กน้อยถึงปานกลางกระจายในบริเวณประเทศไทยตอนบนโดยมีฝนหนักเป็นบางแห่ง สำหรับในภาคใต้มีฝนดีพอสมควรในบริเวณทั้งสองฝั่งของภาคโดยมีฝนตกหนักเป็นบางแห่ง

๓. ในระหว่างสัปดาห์ ปริมาณฝนสูงสุดประจำวันที่ตรวจวัดได้ในภาคต่าง ๆ ของประเทศไทยมีดังนี้.-

ภาคเหนือ	๑๑๖.๗ มม.	ที่ อ.แม่แตง	จ.เชียงใหม่	เมื่อวันที่	๒๔ ก.ย.
ภาคตะวันออกเฉียงเหนือ	๗๑.๔ "	ที่ อ.เมือง	จ.อุดรธานี	"	๒๔ "
ภาคกลาง	๑๐๔.๕ "	ที่ อ.เมือง	จ.กาญจนบุรี	"	๒๑ "
ภาคตะวันออก	๑๓๘.๔ "	ที่ อ.เมือง	จ.ตราด	"	๒๓ "
ภาคใต้	๙๗.๒ "	ที่ อ.ท่าศาลา	จ.นครศรีธรรมราช	"	๒๓ "

กรมอุตุนิยมวิทยา

๒๘ ก.ย.๑๓

General Situation

Period 21 - 27 September 1970

1. During the week a rather active monsoon trough lied across Upper Thailand. In the middle part of the week, a tropical depression developed in the South China Sea and was deepening in the latter part. During the week-end, it moved to the Vietnam coast in the vicinity of Da Nang.

2. During the week, scattered light to moderate rains with isolated heavy falls occurred over Upper Thailand. Substantial rains with isolated heavy falls were recorded in the southern part of Thailand.

3. During the week the heaviest rainfalls in various parts of Thail- were as follows:-

Northern Part	116.7 mm.	at Mae Taeng	on	24 September
Northeastern Part	71.9 "	at Udon Thani	"	24 "
Central Part	104.5 "	at Kanchanaburi	"	21 "
Eastern Part	138.9 "	at Trat	"	23 "
Southern Part	97.2 "	at Tha Sala	"	23 "

Meteorological Department
28 / Sept./1970

ข่าวอากาศเพื่อการเกษตรประจำสัปดาห์

เมื่อวันที่ ๒๑ - ๒๗ กันยายน มีลักษณะอากาศซึ่งพอสรุปได้ดังต่อไปนี้:-

๑. ในระหว่างสัปดาห์ร่องมรสุมได้พาดอยู่ในบริเวณประเทศไทยตอนบนและมีกำลังค่อนข้างแรง ในตอนกลางสัปดาห์พายุดีเปรสชั่นได้ก่อตัวขึ้นในทะเลจีนใต้และได้หวีกำลังแรงขึ้นในตอนปลายสัปดาห์ และในวันสุดสัปดาห์ได้เคลื่อนเข้ามาถึงชายฝั่งเวียดนามแถบบริเวณเมืองดานัง

๒. ในระหว่างสัปดาห์มีฝนเล็กน้อยถึงปานกลางกระจายในบริเวณประเทศไทยตอนบนโดยมีฝนหนักเป็นบางแห่ง สำหรับในภาคใต้มีฝนดีพอสมควรในบริเวณฝั่งตะวันตกของภาคโดยมีฝนตกหนักเป็นบางแห่ง

ข้อควรระวัง

เนื่องจากคาดว่าบริเวณความกดอากาศสูงในประเทศจีนซึ่งมีกำลังค่อนข้างแรงจะแผ่ลงมาทางใต้และผลักดันให้ร่องมรสุมเลื่อนลงมาพาดผ่านภาคกลางของประเทศไทย และในขณะนี้พายุดีเปรสชั่นที่อยู่ชายฝั่งเวียดนามกำลังเคลื่อนตัวมาทางตะวันตก อันจะเป็นเหตุทำให้มีฝนตกชุกและหนาแน่นในบริเวณประเทศไทยตอนบนอีกในสัปดาห์นี้

อนึ่ง ในระยะนี้ปรากฏว่าระดับน้ำในแม่น้ำเจ้าพระยาอยู่ในเกณฑ์สูงโดยบ่าท่วมบางจังหวัดที่อยู่ริมฝั่ง และเมื่อมีฝนตกเพิ่มขึ้นอีกจึงอาจทำให้เกิดความเสียหายมากขึ้น ฉะนั้นกสิกรจึงควรระมัดระวังและควรอพยพไปอยู่ในที่สูง.

กองอากาศเกษตร กรมอุตุนิยมวิทยา

๒๘ กันยายน ๒๕๑๑

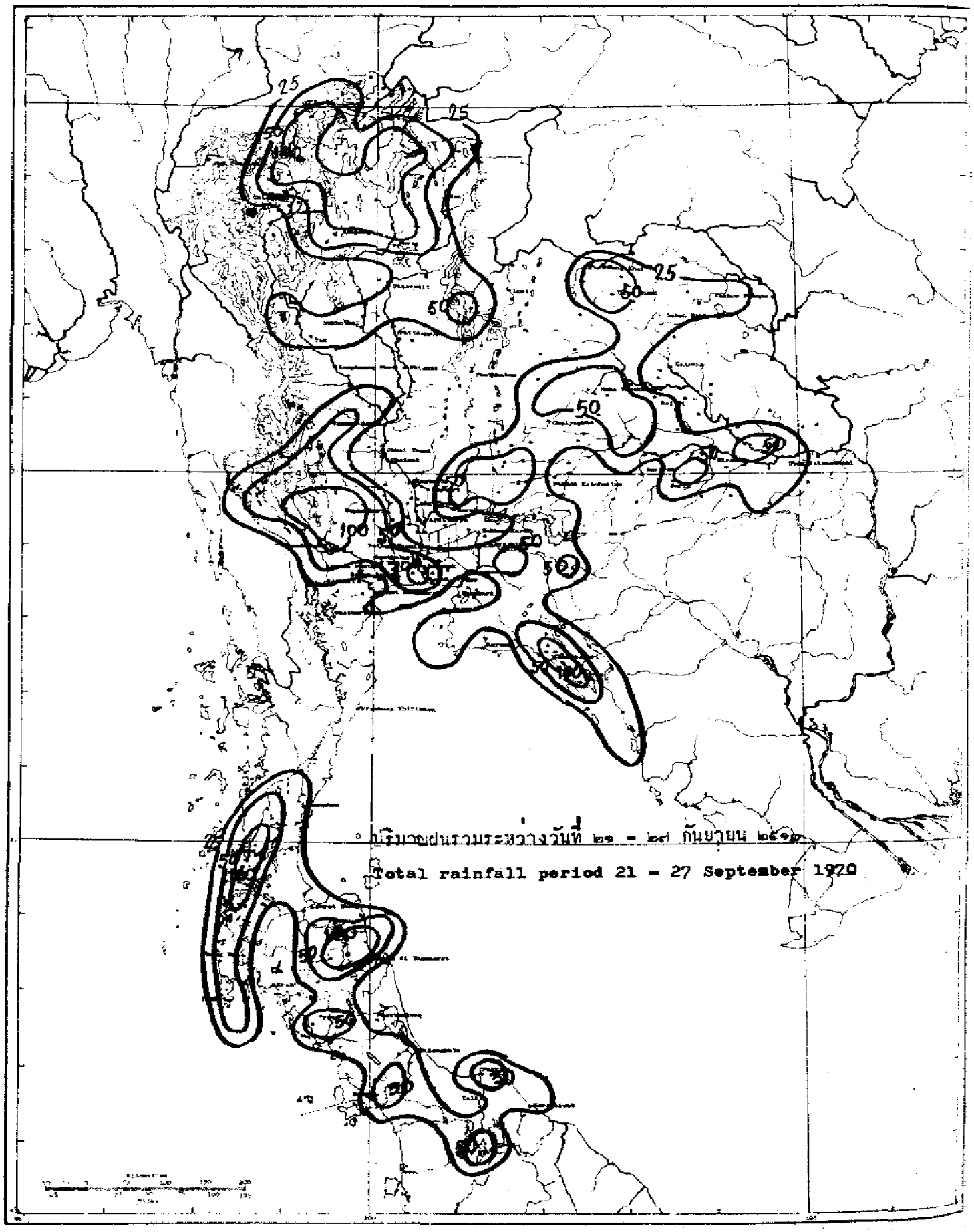
25
50
100
ปริมาณฝนรวมระหว่างวันที่ ๒๑ - ๒๗ กันยายน ๒๕๑๓
Total rainfall period 21 - 27 September 1970

สถานีฝน	Station	วันที่และจำนวนน้ำฝนเป็นมิลลิเมตร Date and amount of rainfall in m.m. กันยายน September							ฝนรวม มม. Total m.m.	ฝนรวมตั้งแต่ 1 ม.ค. Accumulative rain-fall Since Jan. 1	
		21	22	23	24	25	26	27		ฝนจริง Actual	สูง(+)ต่ำ(-) กว่าปกติ Above(+) Below(-) Normal
ภาคเหนือ	**Northern Part**										
1. จ.เชียงราย	Chiang Rai*	26.4	T		4.8	0.1	29.8		61.1	1935.8	+452.8
2. อ.แม่สาย	Mae Sai								0.0	..	
3. อ.เชียงแสน	Chiang Saen				9.0				9.0	1723.2	
4. อ.เชียงของ	Chiang Khong	2.6			34.7				37.3	1799.0	
5. อ.แม่จัน	Mae Chan	9.6			39.6		18.4		67.6	2844.1	
6. อ.แม่สรวย	Mae Suai	22.9			4.8		20.1		47.8	1556.6	
7. อ.เทิง	Thoeng		22.0		44.5		48.6		115.1	1793.4	
8. อ.เชียงคำ	Chiang Kham				71.8		45.4		117.2	1739.0	
9. อ.พาน	Phan				4.5				4.5	..	
10. อ.แม่ใจ	Mae Chai	8.6			9.5		70.9		89.2	1028.9	
11. อ.เวียงป่าเป้า	Wiang Pa Pao	28.7			61.8		20.6		111.1	..	
12. อ.พะเยา	Phayao	86.6			8.7		58.8		154.1	1148.4	
13. จ.แม่ฮ่องสอน	Mae Hong Son*	0.2	8.1	T	1.6	0.1	5.2	0.1	15.3	1145.7	+ 90.1
14. อ.ปาย	Pai				19.0				19.0	924.5	
15. อ.ขุนยวม	Khun Yuam				15.8				15.8	847.9	
16. อ.แม่สะเรียง	Mae Sariang*	T	10.0	17.7		2.8	0.5	14.4	45.4	1225.7	+ 47.7
17. จ.เชียงใหม่	Chiang Mai*	11.0			6.7	6.5			24.2	1470.3	+579.6
18. อ.ฝาง	Fang				59.8	48.6			108.4	1268.8	
19. อ.เชียงดาว	Chiang Dao	..	..	..	..	..	..	..	..	..	
20. อ.แม่แตง	Mae Taeng	9.8			116.7		2.4		128.3	1368.8	
21. อ.แม่ริม	Mae Rim	13.3			18.6				31.9	1316.9	
22. อ.สันทราย	San Sai	11.3	12.0		20.3	6.6			50.2	1470.9	
23. อ.ดอยสะเก็ด	Doi Saket	15.6			47.7				63.3	1283.5	
24. อ.สันกำแพง	San Kamphaeng								0.0	..	
25. อ.ฮางดง	Hang Dong	14.7			5.9	1.1			21.7	1343.3	
26. อ.สารภี	Saraphi				9.2				9.2	886.0	
27. อ.สันป่าตอง	San Pa Tong	15.0							15.0	..	
28. อ.จอมทอง	Chom Thong					12.0			12.0	890.1	
29. อ.ฮอด	Hot	3.6	0.1			18.4			22.1	797.2	
30. จ.ลำพูน	Lamphun	18.0	T		17.3		T		35.3	1138.3	
31. อ.ป่าซาง	Pa Sang	6.8							6.8	898.1	
32. อ.ลี้	Li	..	..	..	..	..	..	..	..	..	
33. จ.ลำปาง	Lampang*	72.0			0.5	1.4	12.0		85.7	1298.4	+432.7
34. อ.งาว	Ngao				26.9				26.9	..	
35. อ.แจ้ห่ม	Chae Hom				24.8				24.8	..	
36. อ.เกาะคา	Ko Kha	56.4			5.4		2.2		64.0	972.6	
37. อ.สบปราบ	Sop Prap	10.3	0.2				11.9		22.4	867.8	
38. อ.เถิน	Thoen	5.1							5.1	1020.0	
39. อ.แม่ทะ	Mae Phrik	12.1	19.2						31.3	..	

สถานีฝน	Station	วันที่และจำนวนน้ำฝนเป็นมิลลิเมตร Date and amount of rainfall in m.m. กันยายน September							ฝนรวม มม. Total m.m.	ฝนรวมตั้งแต่ 1 ม.ค. Accumulative rain-fall Since Jan.1	
		21	22	23	24	25	26	27		ฝนจริง Actual	สูง(+)ต่ำ(-) กว่าปกติ Above(+) Below(-) Normal
40.จ.แพร่	Phrae*	29.3	T	T	3.0	T			32.3	1380.0	4504.5
41.อ.สอง	Song	76.2			93.2				169.4	1460.0	
42.อ.สูงเม่น	Sung Men	..	..	..	..	..	..	..	..	..	
43.อ.เด่นชัย	Den Chai	6.5			1.7				8.2	1365.7	
44.จ.น่าน	Nan*	0.2		4.4	13.6	0.4	2.4		23.0	1325.4	4892.4
45.อ.ทุ่งช้าง	Thung Chang	8.1			81.2		3.7		93.0	1478.4	
46.อ.ท่าวังผา	Tha Wang Pha*	6.8	1.5		38.0	0.4	T		46.7	1585.7	
47.อ.ปัว	Pua				29.7		14.1		43.8	1550.6	
48.อ.สา	Sa				51.0				51.0	1050.6	
49.อ.นาน้อย	Na Noi	42.5			20.8				63.3	1289.5	
50.จ.อุตรดิตถ์	Uttaradit*	11.3			2.3	4.0			17.6	1947.7	+645.1
51.อ.ฟากท่า	Fak Tha		12.4						12.4	..	
52.อ.น้ำปาด	Nam Pat	15.0							15.0	1527.1	
53.เขื่อนสิริกิติ์	Sirikit Dam*	14.1				1.3			15.4	1718.7	
54.อ.ท่าปลา	Tha Pla	26.1							26.1	1499.4	
55.อ.ลับแล	Laplae	25.5							25.5	..	
56.จ.ตาก	Tak*	1.6	25.0			1.6	1.6		29.8	931.9	+330.9
57.อ.บ้านตาก	Ban Tak	..	..	..	..	..	..	..	..	..	
58.อ.แม่สอด	Mae sot*	11.2	0.2		0.6		1.2		13.2	1113.9	-220.8
59.อ.อุมผาง	Umphang	..	..	..	..	..	..	..	..	..	
60.จ.สุโขทัย	Sukhothai	19.0			18.5				37.5	..	
61.อ.สวรรคโลก	Sawankhalok	23.2					25.1		48.3	..	
62.อ.กงไกรลาศ	Kong Krailat	1.6	9.6						11.2	1367.5	
63.จ.พิษณุโลก	Phitsanulok*	0.1		0.5	3.3	0.3	T		4.2	1478.1	+602.3
64.อ.พรหมพิราม	Phrom Phiram	..	..	..	..	..	..	..	..	..	
65.อ.วังทอง	Wang Thong	T					0.6		0.6	1059.5	
66.อ.บางกระทุ่ม	Bang Kratum	1.7				18.9			20.6	1215.1	
67.จ.กำแพงเพชร	Kamphaeng Phet	1.2				3.3			4.5	1175.0	+525.8
68.อ.คลองขลุง	Khlong Khlung	..	..	..	..	..	..	..	..	..	
69.อ.ขาณุวรลักษบุรี	Khanu Woralaksaburi	11.3			23.4		5.7		40.4	1893.0	
70.จ.พิจิตร	Phichit	1.4		2.7					4.1	1271.4	+ 77.7
71.อ.สามง่าม	Sam Ngam	..	..	..	..	..	..	..	..	..	
72.อ.ตะพานหิน	Taphan Hin	19.0					2.3		21.3	1127.8	
73.อ.บางมูลนาก	Bang Mun Nak	1.5							1.5	910.1	
74.อ.โพธิ์ประทับช้าง	Pho Thale	..	..	..	..	..	..	..	..	..	
75.จ.เพชรบูรณ์	Phetchabun*		T	1.2			T	0.2	1.4	1235.8	+204.8
76.อ.หล่มเก่า	Lom Kao	4.4			28.0	T			32.4	1063.4	
77.อ.หล่มสัก	Lom Sak*	4.0	0.1		T				4.1	906.3	
78.อ.วิเชียรบุรี	Chom Daen						4.2		4.2	1387.4	
79.อ.หนองไผ่	Nong Phai								0.0	1311.8	
80.อ.วิเชียรบุรี	Wichian Buri*	0.3			0.6	T		T	0.9	1367.0	

สถานีฝน	Station	วันที่และจำนวนน้ำฝนเป็นมิลลิเมตร Date and amount of rainfall in m.m. กันยายน September							ฝนรวม มม. Total m.m.	ฝนตั้งแต่ 1 ม.ค. Accumulative rain-fall Since Jan. 1	
		21	22	23	24	25	26	27		ฝนจริง Actual	สูง(+)ต่ำ(-) กว่าปกติ Above(+) Below(-) Normal
ภาคตะวันออกเฉียงเหนือ	Northeastern Part										
1.จ.เลย	Loei*	0.3	T	T	0.1	3.0	0.1		3.5	1442.7	+336.5
2.อ.เชียงคาน	Chiang Khan				5.7		15.3		21.0	1596.5	
3.อ.ท่าลี่	Tha Li	34.9			3.4				38.3	..	
4.อ.ด่านซ้าย	Dan Sai		32.2			17.8			50.0	..	
5.อ.วังสะพุง	Wang Saphung								0.0	..	
6.จ.หนองคาย	Nong Khai*		0.2	1.0	48.5				49.7	2109.3	+553.7
7.อ.ศรีเชียงใหม่	Si Chiang Mai			2.8					2.8	2320.8	
8.อ.โพนพิสัย	Phon Phisai			20.0					20.0	2440.8	
9.อ.ท่าบ่อ	Tha Bo			2.8	2.9				5.7	1360.8	
10.จ.อุดรธานี	Udon Thani*				71.9		13.2		85.1	2246.6	+1053.1
11.อ.เพ็ญ	Phen								0.0	1483.2	
12.อ.หนองหาร	Nong Han				24.0		28.0		52.0	..	
13.จ.สกลนคร	Sakon Nakhon*	0.4					1.5	3.4	5.3	1684.6	+309.4
14.อ.วานรนิวาส	Wanon Niwat								0.0	1984.9	
15.อ.สว่างแดนดิน	Sawang Daen Din			16.0	4.5		9.2		29.7	1992.4	
16.อ.พรรณานิคม	Phanna Nikhom	3.7		3.6	22.7				30.0	..	
17.จ.นครพนม	Nakhon Phanom*			T	T	4.3	1.7	18.0	24.0	2597.2	+547.4
18.อ.บ้านแพง	Ban Phaeng						17.4		17.4	2710.2	
19.อ.ท่าอุเทน	Tha Uten								0.0	2304.3	
20.อ.นาแก	Na Kae						4.4		4.4	1629.9	
21.อ.ธาตุพนม	That Phanom					T	2.7		2.7	1537.3	
22.อ.มุกดาหาร	Mukdahan*		0.3				11.2	T	11.5	1455.5	+184.2
23.จ.กาฬสินธุ์	Kalasin			12.3		9.3	2.5		24.1	1719.7	+406.1
24.อ.บางคล้า	Yang Talat	T		4.0	17.5	T			21.5	1385.9	
25.อ.สหัสขันธ์	Sahatsakham								0.0	1372.4	
26.อ.กมลาไสย	Kamalasai			1.2	4.1				5.3	1331.3	
27.จ.ร้อยเอ็ด	Roi Et*	3.3			6.2		0.5	1.6	11.6	1091.7	-145.5
28.อ.โพนทอง	Phon Thong	..	..	..	..	..	..	..	..	..	
29.อ.สวัสดิ์	Thawatchaburi								0.0	..	
30.อ.อาจสามารถ	At Samat				30.4				30.4	1212.3	
31.อ.เสลภูมิ	Selaphum								0.0	878.8	
32.อ.จตุรพักตรพิมาน	Chaturaphak Phiman	..	..	..	..	..	..	..	..	..	
33.อ.เกษตรวิสัย	Kaset Wisai								0.0	1287.6	
34.อ.หนองพอก	Phanom Phrai								0.0	..	
35.อ.สุวรรณภูมิ	Suwannaphum				6.4		0.6		7.0	822.8	
36.จ.มหาสารคาม	Maha Sarakham			13.5			8.2		21.7	964.0	-172.1
37.อ.โกสุมพิสัย	Kosum Phisai*				12.8		37.7		50.5	975.6	
38.อ.บรบือ	Borabu	1.7			39.2	12.5			53.4	1059.8	
39.อ.พยัคฆภูมิพิสัย	Phayakkhaphum Phisai				17.7		27.8		45.5	949.8	
40.จ.ขอนแก่น	Khon Kaen*	T			T		0.2	56.6	56.8	1276.9	+151.8

สถานีฝน	Station	วันที่และจำนวนน้ำฝนเป็นมิลลิเมตร Date and amount of rainfall in m.m. กันยายน September							ฝนรวม ม.ม. Total m.m.	ฝนรวมตั้งแต่ 1 ม.ค. Accumulative rain-fall Since Jan.1	
		21	22	23	24	25	26	27		ฝนจริง Actual	สูง(+)ต่ำ(-)กว่าปกติ Above(+) Below(-) Normal
41.อ.ภูเวียง	Phu Wiang	..							0.0	1043.6	
42.อ.ชุมแพ	Chum Phae	0.3					12.6		12.9	850.5	
43.อ.มัญจาคีรี	Mancha Khiri				20.2		34.0		54.2	..	
44.อ.ชนบท	Chonnabot*	14.2			T		57.7		71.9	1000.8	
45.อ.บ้านไผ่	Ban Phai	21.1		1.0	T		32.5		54.6	975.5	
46.อ.พล	Phon						11.5		11.5	1073.1	
47.จ.ชัยภูมิ	Chaiyaphum*	19.3		9.8			4.0	1.5	34.3	965.7	+150.5
48.อ.ภูเขียว	Phu Khieo	..	50.0				2.8		52.8	888.4	
49.อ.คอนสวรรค์	Khon Savan	37.3			5.1		7.8		60.2	1045.5	
50.อ.จัตุรัส	Chatturat	7.2					T		7.2	883.8	
51.อ.บำเหน็จณรงค์	Bamnet Narong	20.1			10.5	18.4			49.0	..	
52.จ.นครราชสีมา	Nakhon Ratchasima*	4.9					1.2	T	6.1	800.6	-100.6
53.อ.บัวใหญ่	Bua Yai	18.2		20.8					39.0	1244.4	
54.อ.คง	Khong	2.7		2.6	T		T		5.3	1361.1	
55.อ.ด่านขุนทด	Dan Khun Thot	35.0				18.0	6.2		59.2	..	
56.อ.โนนไทย	Non Thai	10.2					9.3		19.5	1161.5	
57.อ.โนนสูง	Non Sung	18.0		9.8	16.0				43.8	768.0	
58.อ.พิมาย	Phimai						6.6		6.6	1287.9	
59.อ.สีคิ้ว	Sikhiu	40.8		2.3	6.8	3.2			53.1	872.8	
60.อ.สูงเนิน	Sung Noen	25.9			7.6				33.5	..	
61.อ.พักทองชัย	Phak Thong Chai						7.4		7.4	893.0	
62.อ.โชคชัย	Chok Chai*	1.4			25.6		0.5		27.5	887.7	
63.อ.ครบุรี	Khon Buri	3.6		9.7	12.4		11.8		37.5	842.2	
64.จ.บุรีรัมย์	Buri Ram				10.3				10.3	..	..
65.อ.พุทไธสง	Phutthaisong						58.5		58.5	..	
66.อ.สตึก	Satuk				10.3		13.1		23.4	1087.2	
67.อ.ลำปลายมาศ	Lam Plai Mat				9.2		6.3		15.5	983.9	
68.อ.นางรอง	Nang Rong*	1.5			0.9		0.4		2.8	846.4	
69.จ.สุรินทร์	Surin*	16.3		2.8			1.8	6.6	27.5	1299.7	+345.3
70.อ.รัตนบุรี	Rattanaburi	40.2			1.3		..		41.5	1090.4	
71.อ.ท่าตูม	Tha Tum*			0.5			4.3	12.8	17.6	990.6	
72.อ.ศีขรภูมิ	Sikhoraphum			19.5			40.8		60.3	1098.1	
73.อ.ปราสาท	Prasat								0.0	1143.7	
74.อ.สังขะ	Sangkha								0.0	..	
75.จ.ศรีสะเกษ	Si Sa Ket						48.5		48.5	1197.5	+ 71.0
76.อ.ราษีไศล	Rasi Salai				5.9				5.9	915.3	
77.อ.อุทุมพรพิสัย	Uthumphon Phisai								0.0	..	
78.อ.กันทรารมย์	Kanthararam					13.3			13.3	1179.6	
79.อ.ขุขันธ์	Khukhan								0.0	..	
80.อ.กันทรลักษ์	Kantharalak				40.0				40.0	..	
81.จ.อุบลราชธานี	Ubon Ratchathani*				18.4		0.2	38.7	48.3	1530.8	+144.6

สถานีฝน	Station	วันที่และจำนวนน้ำฝนเป็นมิลลิเมตร Date and amount of rainfall in m.m. กันยายน September							ฝนรวม R.L. Total m.m.	ฝนรวมตั้งแต่ 1 ม.ค. Accumulative rain-fall Since Jan. 1	
		21	22	23	24	25	26	27		ฝนจริง Actual	สูง(+)ต่ำ(-) ปรกติ Above(+) Below(-) Normal
82.อ.เขมราฐ	Khemarat						4.2		4.2	1298.2	
83.อ.อำนาจเจริญ	Amnat Charoen				5.5		3.0		8.5	1348.5	
84.อ.ยโสธร	Yasothon	20.5							20.5	..	
85.อ.คำเขื่อนแก้ว	Kham Khuan Kaeo	..	..	..	..	..	..	..	..	..	
86.อ.กระการพืชผล	Trakan Phutphon								0.0	1602.4	
87.อ.มหาชนะชัย	Maha Chana Chai			2.9					2.9	1191.6	
88.อ.เขื่องใน	Khuang Nai			1.8	65.2				67.0	1026.8	
89.อ.โขงเจียม	Khong Chiam								0.0	1572.6	
90.อ.เดชอุดม	Det Udom		7.5		16.8		1.1		25.4	1375.2	
ภาคกลาง	Central Part										
1.จ.นครสวรรค์	Nakhon Sawan*	0.4					1.1	0.1	1.6	1221.5	+210.9
2.อ.บรรพตพิสัย	Banphot Phisai	T	2.3			6.2	53.6		62.1	1174.6	
3.อ.ตากฟ้า	Takhli						24.2		24.2	1541.7	
4.อ.ลาดยาว	Lat Yao	1.7							1.7	..	
5.อ.ชุมแสง	Chumsaeng								0.0	709.7	
6.อ.หนองบัว	Nong Bua	..	..	..	..	..	..	..	..	..	
7.อ.ท่าตะโก	Tha Tako	..	..	..	..	..	..	..	..	..	
8.อ.พยุหะคีรี	Phayuha Khiri								0.0	714.3	
9.จ.อุทัยธานี	Uthai Thani								0.0	..	..
10.อ.ด่านช้าง	Sawang Arom	..	..	..	..	..	..	..	..	..	
11.อ.หนองฉาง	Nong Chang	47.5					6.4		53.9	1592.4	
12.อ.ทัพทัน	Thab Than	10.8							10.8	1218.8	
13.อ.หนองขาหย่าง	Nong Khayang						42.0		42.0	1048.4	
14.อ.บ้านไร่	Ban Rai	35.0							35.0	1182.3	
15.จ.ชัยนาท	Chainat				14.1		10.3		24.4	989.7	- 36.1
16.อ.มโนรมย์	Manorom	7.6					9.1		16.7	1229.7	
17.อ.วัดสิงห์	Wat Sing	4.2					2.1		6.3	1128.8	
18.จ.สิงห์บุรี	Sing Buri				4.2				4.2	1141.0	+260.4
19.อ.อินทร์บุรี	In Buri								0.0	..	
20.อ.บางระจัน	Bang Rachan		3.0		1.7				4.7	1198.3	
21.อ.พรหมบุรี	Phrom Buri								0.0	1209.3	
22.จ.ลพบุรี	Lopburi*	3.0		0.8			0.3		4.1	1137.1	+330.2
23.อ.บ้านหมี่	Ban Mi			21.8					21.8	..	
24.อ.ชัยบาดาล	Chai Badan	40.3			3.4	11.3			55.0	986.2	
25.อ.บัวชุม	Bua Chum*	5.1	0.5	T	T	T			5.6	746.2	
26.อ.ท่าวุ้ง	Tha Vung	1.4							1.4	1085.0	
27.อ.โคกสำโรง	Khok Samrong								0.0	..	
28.จ.สุพรรณบุรี	Suphan Buri*	1.2	33.6			8.2	13.8	2.0	58.8	1051.6	+ 97.3
29.อ.ดอนเจดีย์	Don Chedi	8.8							8.8	637.9	
30.อ.เดิมบางนางบวช	Doembang Nangbuat					8.5	15.5		23.8	880.3	
31.อ.สามชุก	Sam Chuk	..	..	..	..	..	..	..	..	..	

สถานีฝน	Station	วันที่และจำนวนน้ำฝนเป็นมิลลิเมตร Date and amount of rainfall in m.m. กันยายน September							ฝนรวม ม.ม. Total m.m.	ฝนรวมตั้งแต่ 1 ม.ค. Accumulative rain-fall Since Jan.1	
		21	22	23	24	25	26	27		ฝนจริง Actual	สูง(+)ต่ำ(-)กว่าปกติ Above(+) Below(-) Normal
32.อ.ศรีประจันต์	Si Prachan	..	..	..	..	..	..	..	..	..	
33.อ.บางปลาม้า	Bang Pla Ma	20.4	30.2		40.0	10.3	10.7		111.6	712.6	
34.อ.สองพี่น้อง	Song Phi Nong	18.1			20.5	12.1			50.7	..	
35.จ.อ่างทอง	Ang Thong	6.5					3.0		9.5	1037.8	- 66.0
36.อ.โพธิ์ทอง	Pho Thong								0.0	906.4	
37.อ.ไชโย	Chaiyo	..	..	..	..	..	..	..	..	..	
38.อ.วิเชียรบุรี	Wiset Chai Chan								0.0	..	
39.อ.ป่าโมก	Pa Mok								0.0	1095.8	
40.จ.สระบุรี	Saraburi						26.1		26.1	2432.1	+1183.6
41.อ.พระพุทธบาท	Phra Phutthabat								0.0	..	
42.อ.บ้านหมอ	Ban Mo	5.5							5.5	..	
43.อ.หนองแค	Nong Khae	6.8							6.8	1399.3	
44.อ.แก่งคอย	Kaeng Khoi		3.4						3.4	1236.3	
45.จ.พระนครศรีอยุธยา	Ayutthaya		21.2						21.2	..	
46.อ.ท่าเรือ	Tha Rua	2.4							2.4	1046.7	
47.อ.ลักไห่	Phak Hai					33.5			33.5	971.0	
48.อ.บางบาล	Bang Ban	0.4							0.4	1473.7	
49.อ.บางไทร	Bang Sai	0.7							0.7	1444.3	
50.อ.เสนา	Sena								0.0	..	
51.อ.บางปะอิน	Bang Pa-in								0.0	1097.9	
52.จ.ปทุมธานี	Pathum Thani	2.1	1.8	2.1					6.0	1272.9	+ 24.4
53.อ.ธัญบุรี	Thanyaburi	25.8							25.8	1245.9	
54.อ.รังสิต	Rangsit	36.5	0.4			19.5	49.5		105.9	1588.0	
55.อ.หนองเสือ	Nonthaburi	9.2		2.7		8.8	16.3		37.0	..	
56.อ.บางบัวทอง	Bang Bua Thong	14.4	2.4	3.7	0.8	1.8	8.5		31.6	1046.1	
57.จ.ธนบุรี	Thon Buri	3.2	11.1	25.5	19.1				58.9	1054.1	- 10.8
58.อ.บางขุนเทียน	Bang Khun Thian	..	..	..	..	..	..	..	..	..	
59.อ.ตลิ่งชัน	Taling Chan	..	..	..	..	..	..	..	..	..	
60.จ.พระนคร	Phra Nakhon*	8.5	61.1	24.5	28.6	5.9	4.1	1.9	134.4	1551.2	+523.4
61.สนามบินดอนเมือง	Don Muang Air-port*	0.8	0.6			2.2	16.3	1.2	21.1	1468.1	+221.3
62.อ.บางเขน	Bang Khen*	0.4	6.1	T		4.0	12.9		23.4	1268.1	
63.อ.มีนบุรี	Min Buri		5.4	3.6		15.0	8.9		32.9	..	
64.อ.ลาดกระบัง	Lat Krabang			7.3	11.1				18.4	..	
65.กรมวิชาการเกษตร บางเขน	Bang Na*	16.4	3.2	0.4	0.8	7.2	7.0	2.7	37.7	1070.4	
66.จ.กาญจนบุรี	Kanchanaburi*	184.5			20.8	25.3	1.5	2.3	254.4	1050.5	+252.9
67.อ.เมืองกาญจน์	Pilok	14.4	9.8	9.6					33.8	..	
68.อ.สังขละบุรี	Sangkhla Buri	..	..	..	..	..	..	..	..	..	
69.อ.ทองผาภูมิ	Thong Pha Phum*	8.5		3.6		T	27.8	51.2	88.1	1398.6	
70.อ.ศรีสวัสดิ์	Si Sawat	..	..	..	..	..	..	..	..	..	
71.อ.บ่อพลอย	Bo Phloi	..	..	..	..	..	..	..	..	..	
72.อ.ไทรโยค	Sai Yok	..	..	..	..	..	..	..	..	..	

สถานีฝน	Station	วันที่และจำนวนน้ำฝนเป็นมิลลิเมตร Date and amount of rainfall in m.m. กันยายน September							ฝนรวม มม. Total m.m.	ฝนรวมตั้งแต่ 1 ม.ค. Accumulative rain-fall Since Jan.1	
		21	22	23	24	25	26	27		ฝนจริง Actual	สูง(+)ต่ำ(-) กว่าปกติ Above(+) Below(-) Normal
73.อ.พนมทวน	Phanom Thuan								0.0	..	
74.อ.ท่าม่วง	Tha Muang	32.0			20.6	7.0			59.6	732.3	
75.อ.ท่ามะกา	Tha Maka	..	..	..	..	..	..	..	..	..	
76.จ.นครปฐม	Nakhon Pathom	8.2				14.6			22.8	1088.9	+ 92.8
77.อ.กำแพงแสน	Kamphaeng Saen	..	..	..	..	..	..	..	..	..	
78.อ.นครชัยศรี	Nakhon Chaisi	21.7			3.1	36.8	1.2		62.8	..	
79.จ.ราชบุรี	Ratchaburi								0.0	738.8	- 77.4
80.อ.บ้านโป่ง	Ban Pong	8.5							8.5	736.5	
81.อ.โพธาราม	Photharam	8.1							8.1	897.0	
82.อ.ดำเนินสดวก	Damnoen Saduak								0.0	..	
83.อ.ปากท่อ	Pak Tho								0.0	927.3	
84.จ.สมุทรสงคราม	Samut Songkham								0.0	698.8	-113.1
85.อ.บางคนที	Bang Khonthi								0.0	541.5	
86.อ.อัมพวา	Amphawa	8.5					2.9		11.5	747.5	
87.จ.สมุทรสาคร	Samut Sakhon					6.7			6.7	934.2	-204.7
88.จ.สมุทรปราการ	Samut Prakan	1.9		0.1		3.1	32.7		37.8	1113.8	-170.6
89.อ.พระประแดง	Phra Pradaeng	..	..	..	..	..	..	..	..	..	
90.อ.บางพลี	Bang Phli			22.5		9.4			31.9	1239.7	
<u>ภาคตะวันออก</u>	<u>Eastern Part</u>										
1.จ.นครนายก	Nakhon Nayok	1.2				0.9			2.1	1059.0	-796.4
2.อ.บ้านนา	Ban Na	17.9							17.9	1931.3	
3.อ.ปากพลี	Pak Phli			2.9					2.9	1331.7	
4.จ.ปราจีนบุรี	Prachin Buri*	6.8					0.2	18.7	25.7	2291.8	+509.1
5.อ.บ้านสร้าง	Ban Sang	29.5							29.5	1351.6	
6.อ.ศรีมหาโพธิ	Si Maha Phot	64.7					3.2		67.9	1788.2	
7.อ.กบินทร์บุรี	Kabin Buri	1.3			19.6				20.9	1586.4	
8.อ.สระแก้ว	Sakaeo			3.0	24.5	3.5	0.5		31.5	1360.5	
9.อ.วัฒนานคร	Watthana Nakhon			52.6					52.6	1316.5	
10.อ.อรัญประเทศ	Aranyaprathet*				8.3	1.3	3.2	T	12.8	975.9	-375.4
11.จ.ฉะเชิงเทรา	Chachoengsao	6.4					17.0		23.4	946.3	
12.อ.บางปะโพ	Ban Pho	..	..	..	..	..	..	..	..	..	
13.จ.ชลบุรี	Chon Buri*	T	1.7		2.1	1.8	1.8	0.4	7.8	983.2	-161.7
14.อ.พานทอง	Phan Thong				4.4				4.4	1077.3	
15.อ.พนัสนิคม	Phanat Nikhom	..	..	..	..	..	..	..	..	..	
16.อ.บางบุ่น	Ban Bung		1.4						1.4	1045.3	
17.อ.เกาะสีชัง	Ko Sichang*	T		2.8	1.7	3.5	6.0	30.6	44.6	964.6	
18.อ.ศรีราชา	Si Racha				14.9	8.2			23.1	899.0	
19.อ.สัตหีบ	Sattahip*	24.0	11.0	1.5	0.4	T	0.6		37.5	1253.6	+393.3
20.จ.ระยอง	Rayong*			0.6	12.5				13.1	1472.9	+502.0
21.อ.บ้านค่าย	Ban Khai				10.9	1.7	3.9		16.5	1428.0	
22.อ.แกลง	Klaeng			9.0	T		6.5		15.5	1749.5	

สถานีฝน	Station	วันที่และจำนวนน้ำฝนเป็นมิลลิเมตร Date and amount of rainfall in m.m. กันยายน September							ฝนรวม มม. Total m.m.	ฝนรวมตั้งแต่ 1 ม.ค. Accumulative rain-fall Since Jan.1	
		21	22	23	24	25	26	27		ฝนจริง Actual	สูง(+)ต่ำ(-) กว่าปกติ Above(+) Below(-) Normal
23.จ.จันทบุรี	Chanthaburi*			0.4	10.4	20.2	35.5	64.4	138.9	2885.2	+238.4
24.อ.ท่าใหม่	Tha Mai	..	..	..	..	..	..	..	..	..	
25.อ.มะขาม	Makham	..	..	..	..	..	..	..	..	..	
26.อ.คลุง	Khlung	..	..	..	..	..	..	..	..	..	
27.จ.ตราด	Trat			138.9			21.4		160.3	4490.9	+1250.8
28.อ.เขาสมิง	Khao Saming	8.5	6.5	28.7					43.7	3174.3	
29.อ.แหลมงอบ	Laem Ngop*			24.8					24.8	..	
30.อ.คลองใหญ่	Khlong Yai*			0.3	3.2	0.3	38.8		42.6	4769.8	+377.7
<u>ภาคใต้</u>	<u>Southern Part</u>										
1.จ.เพชรบุรี	Phetchaburi								0.0	710.8	+ 43.7
2.อ.บ้านแหลม	Ban Laem				6.3				6.3	773.7	
3.อ.บ้านลาด	Ban Lat				32.5				32.5	816.1	
4.อ.ชะอำ	Cha-am								0.0	586.6	
5.จ.ประจวบคีรีขันธ์	Prachuap Khiri Khan*	2.8		0.7	1.9		T	T	5.4	974.0	+301.0
6.อ.กุยบุรี	Kui Buri	..	..	..	..	..	..	..	..	..	
7.อ.หัวหิน	Hua Hin*				T	19.5			19.5	705.8	+ 49.2
8.จ.ชุมพร	Chumphon*	0.3	19.3		10.9		T	T	30.5	1275.1	- 46.9
9.อ.ท่าแซะ	Tha Sae		1.3						1.3	1495.5	
10.อ.สวี	Sawi		23.5						23.5	704.4	
11.อ.หลังสวน	Lang Suan		48.0						48.0	947.4	
12.จ.สุราษฎร์ธานี	Surat Thani			17.4	T	2.6	11.2	4.2	35.4	1088.5	+231.7
13.อ.ไชยา	Chaiya	..	..	..	..	..	..	..	..	..	
14.อ.เกาะสมุย	Ko Samui*	1.4	8.6	9.5	3.9				15.4	1426.0	
15.อ.พุนพิน	Phunphin						5.5		5.5	..	
16.อ.บานนาสาร	Ban Na San		19.6	46.8					57.4	..	
17.จ.นครศรีธรรมราช	Nakhon Si Thammarat*			8.7	2.9	0.6		19.5	23.7	1424.4	+156.2
18.อ.ทิพล	Hichem				1.6	22.3	1.8		25.7	1291.1	
19.อ.ท่าศาลา	Tha Sala			97.2	5.3	30.8			133.3	1288.2	
20.อ.ฉวาง	Chawang			99.2	45.3	10.3			145.6	1352.5	
21.อ.ทุ่งสง	Thung Song	..	..	..	..	..	..	..	..	..	
22.อ.ร่อนพิบูลย์	Ron Phibun			19.2					19.2	..	
23.อ.ปากพนัง	Pak Phanang			25.5					25.5	..	
24.จ.พัทลุง	Phatthalung			7.7					7.7	1082.0	+ 87.9
25.อ.เขาพับเพ	Khao Chaison		28.5						28.5	..	
26.จ.สงขลา	Songkhla*	2.5	0.4		2.0			0.7	5.6	943.4	+140.6
27.อ.รัตภูมิ	Rattaphum		46.0						46.0	1249.2	
28.อ.หาดใหญ่	Hat Yai	..	..	..	..	..	..	..	..	..	
29.อ.สะเดา	Sadao	4.2			13.2				17.4	1058.2	
30.จ.ปัตตานี	Pattani*	0.8	2.0	0.4	50.9		T	23.2	77.3	902.5	+302.9
31.อ.หนองจิก	Nong Chik	15.5							15.5	..	
32.อ.ยะหริ่ง	Yaring	..	..	..	..	..	..	..	..	..	

สถานีฝน	Station	วันที่และจำนวนน้ำฝนเป็นมิลลิเมตร Date and amount of rainfall in m.m. กันยายน September							ฝนรวม m.m. Total m.m.	ฝนรวมตั้งแต่ 1 ม.ค. Accumulative rain-fall Since Jan. 1	
		21	22	23	24	25	26	27		ฝนจริง Actual	สูง(+)ต่ำ(-)กว่าปกติ Above(+) Below(-) Normal
33.ส.ปะนาเระ	Panare	3.7	2.0		3.4				9.1	..	
34.ย.ยะลา	Yala		T						T	1386.0	
35.ส.เบตง	Betong	17.2	64.8		5.7				87.7	2074.5	
36.ส.บันนังสตา	Bannang Satar		14.5	11.3	1.6				27.2	1197.6	
37.ย.นราธิวาส	Narathiwat*		5.1	0.1	10.3			12.3	27.8	778.5	-619.1
38.ส.ยี่งอ	Yi-ngo		11.1						11.1	..	
39.ส.รามัน	Ramae			19.2					19.2	1077.3	
40.ส.ตากใบ	Tak Bai	6.3	8.2		8.2				22.7	816.5	
41.ย.ระนอง	Ranong*	73.6		0.9		5.6	82.1	31.8	194.0	4326.5	4296.7
42.ส.กระบุรี	Kra Buri						55.1		55.1	..	
43.ย.พังงา	Phangnga		7.8			1.3			9.1	2489.7	
44.ส.กะปง	Kapong					4.3	3.8		8.1	3163.1	
45.ส.ตะกั่วป่า	Takua Pa	21.7				29.3	4.2		55.2	3575.7	
46.ส.ท้ายเหมือง	Thai Muang	3.8		8.8		24.5	8.1		45.2	2494.0	
47.ส.ตะกั่วทุ่ง	Takua Thung					13.2	0.3		13.5	2376.4	
48.ย.ภูเก็ต	Phuket*	16.8		0.8	0.4	5.2	22.0	37.7	82.9	1785.2	+ 47.1
49.สนามบินภูเก็ต	Phuket Air-port*	2.8		14.0	2.3	24.8	14.3	2.8	61.5	2094.4	
50.ส.ถลาง	Thalang	..	..	..	..	..	..	..	..	..	
51.ย.กระบี่	Krabi	..	..	..	..	..	..	..	..	..	..
52.ส.อ่าวลึก	Ao Luk				T	26.4			26.4	..	
53.ส.คลองท่อม	Khlong Tom	4.3	1.8						6.1	1734.1	
54.สนามบินตรัง	Trang Air-port*	13.6	32.9	2.8	T	6.3	T	23.4	79.0	1781.8	- 53.9
55.ส.สิเกา	Sikao	8.9	1.4	3.6	7.2	44.5	2.4		68.0	1901.0	
56.ส.ย่านตาขาว	Yan Ta Khao	..	..	..	..	..	..	..	..	..	
57.ส.ปะเหลียน	Palian			T	22.1	1.5	5.6		92.9	1894.2	
58.ย.สตูล	Satun	71.4			24.8				96.2	..	
59.ส.ทุ่งหว้า	Thung Wa				10.0		10.0		20.0	1944.6	
60.ส.ละงู	Langu				13.5				13.5	1857.1	

หมายเหตุ			Remark		
	ช่องว่าง	ไม่มีฝนตก		Blank	No rain
	*	สถานีตรวจอากาศ		*	Synoptic Station
	T	ฝนมีแต่วัดไม่ได้		T	Trace
	..	ไม่มีรายงาน		..	No report

อุณหภูมิสูงสุดและต่ำสุดประจำวันที่ ๒๑ – ๒๗ กันยายน ๒๕๑๑

Daily Max. and Min. Temperature 21 – 27 September 1970

สถานี	Station	อุณหภูมิสูงสุดและต่ำสุดเป็นองศา ซ. Max. and Min. Temperature in degree C. 21	22	23	24	25	26	27	เฉลี่ยสูงสุดต่ำสุด Average Max. Min.	เฉลี่ยในสัปดาห์ Weekly Mean	ค่าปกติประจำเดือน Monthly Normal
ภาคเหนือ	**Northern Part**										
1.จ.เชียงราย	Chiang Rai	28.0 21.2	29.3 20.0	31.0 20.5	30.8 20.7	29.5 20.2	31.0 20.9	30.9 19.6	30.1 20.4	25.3	26.7
2.จ.แม่ฮ่องสอน	Mae Hong Son	30.6 23.2	32.1 23.2	32.7 23.0	33.0 23.5	31.3 24.0	32.0 23.5	31.5 23.0	31.9 23.3	27.6	27.2
3.จ.เชียงใหม่	Chiang Mai	25.7 22.7	31.0 21.4	32.0 21.4	32.0 22.2	29.0 23.0	32.1 23.4	30.7 23.4	30.6 22.5	26.6	26.9
4.จ.น่าน	Nan	31.5 23.8	33.1 23.5	33.4 23.8	31.3 24.0	31.5 21.2	34.0 22.5	32.8 23.4	32.5 23.2	27.9	27.7
5.จ.ท่าวังผา	Tha Wang Pha	29.8 23.1	31.8 23.5	32.2 22.9	30.8 23.0	31.1 20.5	32.8 21.2	32.3 22.5	31.5 22.4	27.0	..
6.จ.ลำปาง	Lampang	28.7 23.7	31.1 22.8	33.2 22.6	30.8 23.0	30.6 23.7	32.6 23.4	32.6 22.6	31.4 23.1	27.3	27.3
7.อ.แม่สะเรียง	Mae Sariang	29.5 22.9	31.7 22.8	33.0 23.3	30.5 23.5	32.0 23.1	33.2 23.5	34.6 23.0	32.1 23.1	27.6	27.4
8.จ.แพร่	Phrae	30.3 23.3	32.3 22.6	33.0 23.8	32.5 24.1	30.7 21.0	31.9 24.0	32.7 23.8	31.9 23.2	27.6	27.2
9.จ.อุตรดิตถ์	Uttaradit	29.6 23.5	32.6 23.0	34.2 23.0	32.5 23.9	33.0 24.1	34.5 23.3	32.7 23.1	32.7 23.4	28.1	28.3
10.เขื่อนสิริกิติ์	Sirikit Dam	30.4 23.5	31.9 23.3	32.6 23.6	32.4 24.0	31.3 24.0	34.3 23.6	33.1 ..	32.3 23.7	28.0	..
11.จ.ตาก	Tak	30.6 23.3	31.1 23.8	33.5 23.5	33.4 25.5	34.1 23.6	33.8 23.3	33.0 23.6	32.8 23.8	28.3	27.7
12.จ.พิษณุโลก	Phitsanulok	31.0 24.6	32.4 24.3	33.8 25.7	30.7 25.3	32.0 25.4	34.2 25.2	33.0 24.4	32.4 25.0	28.7	28.3
13.อ.แม่สอด	Mae Sot	31.1 23.2	31.2 22.9	32.4 23.4	31.8 24.0	31.7 23.2	33.1 22.5	33.4 23.3	32.1 23.2	27.7	27.0
14.จ.เพชรบูรณ์	Phetchabun	32.0 22.8	34.3 23.4	35.0 23.4	30.8 23.2	33.9 22.8	34.1 22.7	32.7 24.1	33.3 23.2	28.3	27.4
15.อ.หล่มสัก	Lom Sak	31.2 23.1	32.4 23.3	34.0 23.4	28.9 24.2	33.1 22.4	33.3 22.4	.. 23.6	32.2 23.2	27.7	..
16.อ.วิเชียรบุรี	Wichian Buri	32.2 22.8	34.0 23.6	33.9 24.0	32.6 24.3	33.2 23.6	31.6 24.4	31.5 24.2	32.7 23.8	28.3	..
ภาคตะวันออกเฉียงเหนือ	**Northeastern Part**										
1.จ.หนองคาย	Nong Khai	30.6 22.6	33.5 24.1	34.1 24.6	28.0 23.9	32.8 23.0	33.0 23.8	30.8 24.0	31.8 23.7	27.8	..
2.จ.เลย	Loei	31.8 23.0	32.3 22.6	33.5 22.7	27.3 24.0	32.4 22.2	30.4 22.4	31.8 22.7	31.4 22.8	27.1	26.7
3.จ.อุดรธานี	Udon Thani	30.5 22.7	32.2 24.1	33.2 24.8	27.0 22.0	31.6 23.0	31.5 24.1	30.2 23.6	30.9 23.5	27.2	27.7
4.จ.นครพนม	Nakhon Phanom	31.9 23.2	33.1 23.5	34.3 23.9	32.5 24.0	34.0 24.1	33.8 23.2	27.3 24.0	32.4 23.7	28.1	27.0
5.จ.สกลนคร	Sakon Nakhon	30.2 23.3	33.3 23.4	33.5 24.7	27.3 23.0	31.8 22.5	32.3 23.9	28.6 24.7	31.0 23.6	27.3	27.3
6.อ.มุกดาหาร	Mukdahan	31.0 23.4	34.0 23.5	32.5 24.0	32.2 24.0	32.8 23.5	32.5 23.6	28.0 23.5	31.9 23.6	27.8	27.3
7.จ.ขอนแก่น	Khon Kaen	30.4 22.2	33.0 24.2	34.0 25.1	27.4 24.6	32.5 22.6	32.0 23.9	30.0 23.5	31.3 23.7	27.5	27.6
8.อ.โกสุมพิสัย	Kosum Phisai	29.8 21.8	33.1 24.1	33.3 25.0	27.8 24.5	31.9 21.9	31.8 24.7	.. 23.8	31.3 23.7	27.5	..
9.จ.ร้อยเอ็ด	Roi Et	30.2 22.4	32.2 24.5	32.8 25.3	30.8 25.3	31.7 23.4	31.8 24.5	29.6 25.3	31.3 24.4	27.9	27.7
10.จ.ชัยภูมิ	Chaiyaphum	30.4 23.2	31.4 23.1	33.4 24.6	31.1 24.2	31.0 23.2	31.0 23.7	30.4 23.8	31.2 23.7	27.5	27.0
11.จ.อุบลราชธานี	Ubon Ratchathani	31.2 23.2	33.5 24.9	33.2 24.7	31.3 24.7	32.0 24.0	32.2 24.0	30.3 24.4	32.0 24.3	28.2	27.3
12.จ.สุรินทร์	Surin	30.8 22.8	32.6 24.0	32.5 25.0	32.0 25.6	32.0 23.5	32.3 24.5	30.3 23.3	31.8 23.8	27.8	27.5
13.อ.ท่าตูม	Tha Tum	30.0 24.4	33.0 25.3	33.0 25.5	31.4 24.7	31.5 24.5	32.3 25.6	29.4 24.5	31.5 24.9	28.2	..
14.อ.นางรอง	Nang Rong	30.0 23.3	33.2 23.4	33.5 24.3	33.7 23.8	32.8 22.2	32.1 24.5	.. 24.3	32.5 23.7	28.1	..

สถานี	Station	อุณหภูมิสูงสุดและต่ำสุดเป็นองศา ซ. Max. and Min. Temperature in degree C.							เฉลี่ยสูงสุดต่ำสุด Average Max. Min.	เฉลี่ยในสัปดาห์ Weekly Mean	ค่าปกติประจำเดือน Monthly Normal
		21	22	23	24	25	26	27			
15.จ.นครราชสีมา	Nakhon Ratchasima	32.8 23.2	31.9 22.3	33.8 22.7	34.3 22.9	32.5 22.3	32.5 22.9	30.6 23.9	32.6 22.9	27.8	27.4
16.อ.โชคชัย	Chok Chai	31.8 22.9	32.1 23.1	33.8 23.5	33.8 23.4	31.4 21.9	32.0 23.1	.. 23.3	32.5 23.0	27.8	..
ภาคกลาง	**Central Part**										
1.จ.นครสวรรค์	Nakhon Sawan	29.9 23.0	33.0 21.6	32.5 22.5	32.0 23.2	30.7 21.6	32.6 21.6	32.2 24.6	31.8 22.6	27.2	28.6
2.จ.ลพบุรี	Lop Buri	31.0 24.0	32.0 24.0	32.5 24.2	33.0 25.2	32.0 25.0	32.5 25.0	32.0 24.5	32.1 24.6	28.4	28.3
3.จ.สุพรรณบุรี	Suphan Buri	30.2 25.1	32.2 24.2	32.8 25.2	33.0 25.9	32.7 25.5	32.2 24.6	31.4 25.0	32.1 25.1	28.6	28.6
4.จ.กาญจนบุรี	Kanchanaburi	32.0 23.4	31.0 21.6	33.5 24.0	33.8 24.1	33.0 23.5	32.2 23.2	32.2 23.9	32.5 23.4	28.0	28.7
5.อ.ทองผาภูมิ	Thong Pha Phum	31.0 23.0	32.6 23.0	33.0 23.5	31.9 23.1	32.3 23.0	32.3 23.0	32.0 23.0	32.2 23.1	27.7	27.0
6.สนามบินดอนเมือง	Don Muang Air-port	32.0 22.1	32.8 24.2	32.8 24.6	33.5 25.4	33.7 24.1	33.0 24.5	33.9 24.3	33.1 24.2	28.7	28.8
7.จ.พระนคร	Phra Nakhon	31.4 24.4	32.3 23.5	32.0 24.7	34.0 25.2	32.7 24.4	32.8 24.2	33.7 25.1	32.7 24.5	28.6	29.1
8.สูนย์วิจัย บางเขน	Bang Ke	30.8 24.3	32.0 23.6	32.3 25.5	33.6 25.7	33.2 25.2	32.2 24.3	32.2 24.5	32.3 24.7	28.5	29.2
ภาคตะวันออก	**Eastern Part**										
1.จ.ปราจีนบุรี	Prachin Buri	32.5 24.2	32.7 24.5	33.5 24.6	32.7 25.4	32.9 24.0	32.5 25.3	33.0 25.0	32.8 24.7	28.8	28.7
2.อ.กบินทร์บุรี	Kabin Buri	33.0 25.9	33.8 24.6	33.0 24.7	33.1 24.8	32.1 22.8	33.5 24.1	.. 24.7	33.1 24.2	28.7	28.5
3.อ.อรัญประเทศ	Aranyaprathet	34.2 24.0	34.3 23.6	33.2 24.0	33.3 23.1	32.7 22.6	32.6 23.0	32.4 23.1	33.2 23.3	28.3	28.6
4.จ.ชลบุรี	Chon Buri	31.9 22.0	32.4 22.8	33.1 22.9	33.3 24.1	32.6 22.4	33.0 22.6	33.6 23.0	32.8 22.8	27.8	28.4
5.อ.เกาะสีชัง	Ko Si Chang	30.7 23.7	31.5 23.2	32.3 24.7	31.1 23.8	31.0 23.8	31.0 24.1	30.3 23.5	31.1 24.1	27.6	28.0
6.อ.สัตหีบ	Sattahip	.. 23.5	31.5 23.6	32.0 25.0	32.7 24.0	33.4 24.0	31.5 24.9	31.0 25.8	32.0 24.4	28.2	29.1
7.จ.ระยอง	Rayong	31.5 24.4	32.6 24.5	32.5 25.0	32.5 24.8	33.0 24.5	.. 23.8	.. ..	32.4 24.5	28.5	29.0
8.จ.จันทบุรี	Chanthaburi	31.0 24.0	32.1 22.9	31.1 23.6	31.3 22.4	30.7 23.8	31.0 23.7	30.6 22.3	31.1 23.2	27.2	27.9
9.อ.คลองใหญ่	Khlong Yai	31.2 22.9	30.8 23.0	30.0 23.1	31.2 22.6	.. ..	30.8 23.3	29.6 22.7	30.6 22.9	26.8	27.4
ภาคใต้	**Southern Part**										
1.อ.หัวหิน	Hua Hin	31.0 22.9	30.3 23.1	31.3 23.7	32.8 23.6	32.4 23.6	30.8 23.3	31.1 24.3	31.4 23.3	27.5	27.8
2.จ.ประจวบคีรีขันธ์	Prachuab Khiri Khan	32.5 24.2	31.4 22.7	32.6 23.2	33.2 24.1	33.7 23.3	33.1 23.8	31.7 23.6	32.6 23.6	28.1	29.4
3.จ.ชุมพร	Chumphon	31.5 23.6	33.1 22.3	31.8 23.2	31.6 23.4	32.8 22.7	30.6 23.9	31.7 23.9	31.9 23.3	27.6	28.1
4.จ.สุราษฎร์ธานี	Surat Thani	29.2 23.0	31.8 22.3	33.1 22.6	31.9 22.7	32.7 22.6	32.0 22.7	32.4 23.4	31.9 22.8	27.4	27.6
5.อ.เกาะสมุย	Ko Samui	28.6 25.2	31.1 24.0	29.8 23.9	31.4 23.8	30.4 25.0	29.8 25.6	30.3 25.8	30.2 24.8	27.5	27.9
6.จ.นครศรีธรรมราช	Nakhon Si Thammarat	29.7 23.0	32.0 23.0	32.6 23.4	29.6 23.3	32.8 22.5	31.3 22.7	32.7 23.7	31.5 23.1	27.3	27.8
7.จ.สงขลา	Songkhla	29.2 22.7	30.7 23.8	31.5 22.6	32.8 23.8	31.3 23.3	30.7 23.8	31.9 23.8	31.2 23.4	27.3	27.8
8.จ.ปัตตานี	Pattani	28.5 22.8	32.0 23.0	.. 23.1	.. 23.5	30.0 22.5	29.5 23.5	32.6 23.0	30.5 23.1	26.8	27.8
9.จ.นราธิวาส	Narathiwat	29.9 23.4	30.6 22.7	30.0 22.9	33.8 23.0	32.5 23.1	30.8 23.0	32.8 22.6	31.5 23.0	27.3	27.7
10.จ.ระนอง	Ranong	26.2 22.0	30.7 22.0	31.6 20.4	31.0 22.8	32.2 23.0	29.4 23.5	28.4 22.9	29.9 22.4	26.2	27.3
11.จ.ภูเก็ต	Phuket	27.3 22.3	31.2 22.6	31.8 24.0	31.0 24.2	29.0 23.5	29.9 22.8	28.3 22.7	29.8 23.2	26.5	27.0
12.สนามบินภูเก็ต	Phuket Air-port	28.0 22.5	29.6 22.8	30.4 23.3	30.0 22.9	30.0 22.9	29.0 23.3	29.0 22.5	29.4 23.0	26.2	27.1
13.สนามบินตรัง	Trang Air-port	30.4 22.0	32.7 22.7	31.0 22.7	32.3 23.9	29.7 23.5	31.0 22.9	32.1 23.0	31.3 23.0	27.2	27.7

แก้ไขเพิ่มเติมรายงานอากาศประจำสัปดาห์ฉบับที่ ๓๘/๒๕๑๓ เนื่องจากได้รับรายงานภายหลัง

Correction in weekly weather report No. 38/1970 for late report rainfall data

สถานีฝน	Station	วันที่และจำนวนน้ำฝนเป็นมิลลิเมตร Date and amount of rainfall in m.m. กันยายน September							ฝนรวม มม. Total m.m.	ฝนรวมตั้งแต่ 1 ม.ค. Accumulative rain-fall Since Jan.1	
		14	15	16	17	18	19	20		ฝนจริง Actual	สูง(+) ต่ำ(-) กว่าปกติ Above(+) Below(-) Normal
ภาคเหนือ	Northern Part										
2. อ.แม่สาย	Mae Sai						14.0		88.0	....	
6. อ.แม่สรวย	Mae Suai							0.7	36.7	1508.8	
9. อ.พาน	Phan							95.1	129.6	....	
10. อ.แม่ใจ	Mae Chai							72.8	92.5	939.7	
20. อ.แม่แตง	Mae Taeng						11.7	12.0	46.2	1240.5	
22. อ.สันทราย	San Sai					3.2	22.3	18.1	52.0	1420.7	
23. อ.ดอยสะเก็ด	Doi Saket						1.6	4.2	17.8	1220.2	
24. อ.สันกำแพง	San Khamphaeng			20.6				58.6	79.2	....	
26. อ.สารภี	Saraphi							8.5	43.2	876.8	
30. จ.ลำพูน	Lamphun							0.4	44.1	1103.0	
31. อ.ป่าซาง	Pa Sang					5.0	35.6		51.0	891.3	
37. อ.สบปราบ	Sop Prap							2.0	17.8	845.4	
38. อ.เถิน	Thoen					2.0		T	94.4	1014.9	
43. อ.เดนชัย	Den Chai						14.7		71.2	1357.5	
45. อ.ทุ่งช้าง	Thung Chang						4.2	0.8	101.0	1385.4	
47. อ.ปัว	Pua						12.1		38.7	1506.8	
49. อ.นานอย	Na Noi						33.0		36.5	1226.2	
51. อ.ฟากท่า	Fak Tha					5.3	20.9	18.7	44.9	....	
52. อ.น้ำปาด	Nam Pat						42.1	70.0	118.1	1512.1	
53. เขื่อนสิริกิติ์	Sirikit Dam							6.5	45.2	1703.3	
54. อ.ท่าปลา	Tha Pla							47.8	74.0	1471.3	
60. จ.สุโขทัย	Sukhothai							5.3	18.3	....	
62. อ.กงไกรลาศ	Khong Krailat							59.5	59.5	1356.3	
64. อ.พรหมพิราม	Phrom Phiram							58.8	58.8	....	
65. อ.วังทอง	Wang Thong						9.5	T	67.8	1058.9	
66. อ.บางกระทุ่ม	Bang Kratum							6.7	19.5	1194.5	
67. จ.กำแพงเพชร	Kamphaeng Phet					43.0		27.8	160.8	1170.5	+573.5
69. อ.ขาณุวรลักษบุรี	Khann Woralaksaburi						15.1	46.5	195.9	1852.6	
70. จ.พิจิตร	Phichit							51.7	72.1	1267.3	+131.3
72. อ.ตะพานหิน	Taphan Hin						4.6	18.6	25.7	1106.5	
73. อ.บางมูลนาก	Bang Mun Nak							52.9	90.3	908.6	
76. อ.หล่มเก่า	Lom Kao							11.0	17.0	1031.0	
77. อ.หล่มสัก	Lom Sak						0.2	16.4	22.3	902.2	
78. อ.ชนแดน	Chon Daen							29.7	34.7	1383.2	
79. อ.หนองไผ่	Nong Phai							4.5	20.7	1311.8	
ภาคตะวันออกเฉียงเหนือ	Northeastern Part										
2. อ.เชียงคาน	Chiang Khan							50.7	63.5	1575.9	

สถานีฝน	Station	วันที่และจำนวนน้ำฝนเป็นมิลลิเมตร Date and amount of rainfall in m.m. กันยายน September							ฝนรวม มม. Total m.m.	ฝนรวมตั้งแต่ 1 ม.ค. Accumulative rain-fall Since Jan.1	
		14	15	16	17	18	19	20		ฝนจริง Actual	สูง(+)ต่ำ(-) กว่าปกติ Above(+) Below(-) Normal
3.อ.ท่าลี่	Tha Li							40.0	40.0	....	
5.อ.วังสพุง	Wang Saphung							4.5	9.6	....	
7.อ.ศรีเชียงใหม่	Si Chiang Mai							137.1	178.1	2318.0	
8.อ.โพนพิสัย	Phon Phisai						16.0	25.5	50.3	2420.8	
9.อ.ท่าบ่อ	Tha Bo							37.4	44.6	1355.1	
11.อ.เพ็ญ	Phen							40.2	101.7	1483.2	
12.อ.หนองหาร	Nong Han							21.4	60.3	....	
14.อ.วานรนิวาส	Wanon Niwat							59.0	83.5	1984.9	
15.อ.สว่างแดนดิน	Sawang Daen Din							54.1	73.7	1962.7	
16.อ.ภูพานคำ	Phupha Nikhom							73.8	108.6	....	
18.อ.บ้านแพง	Ban Phaeng						15.2	24.8	110.3	2692.8	
20.อ.นาแก	Na Kae					22.4	21.2	19.8	114.9	1625.5	
23.จ.กาฬสินธุ์	Kalasin							8.5	46.5	1695.6	+430.0
24.อ.ยางตลาด	Yang Talat					36.6		22.5	93.3	1364.4	
25.อ.สหัสขันธ์	Sahatsakhan							29.8	157.7	1372.4	
26.อ.กมลาไสย	Kamalasai							21.2	48.2	1326.0	
29.อ.ฆ้องชัย	Thawatchaburi							14.8	72.9	....	
32.อ.จตุรพักตรพิมาน	Chaturaphak Phiman							50.8	50.8	....	
33.อ.เกษตรวิสัย	Kaset Wisai							108.1	108.1	1287.6	
35.อ.สุวรรณภูมิ	Suwannaphum							11.0	11.0	815.8	
36.จ.มหาสารคาม	Maha Sarakham							24.5	52.7	943.3	-155.2
37.อ.โกสุมพิสัย	Kosum Phisai							7.7	66.3	925.1	
38.อ.บรบือ	Burabu							51.0	94.4	1006.4	
39.อ.พยัคฆภูมิพิสัย	Phayakkhaphum Phisai						4.9	26.0	45.1	904.1	
41.อ.ภูเวียง	Phu Wiang							5.3	56.8	1043.6	
42.อ.ชุมแพ	Chum Phae							1.1	7.8	837.6	
44.อ.ชนบท	Chonnabot							18.0	35.8	928.9	
45.อ.บ้านไผ่	Ban Phai							40.0	86.5	920.9	
46.อ.พล	Phon							35.2	49.0	1061.6	
48.อ.ภูเขียว	Phu Khieo							52.5	67.4	835.6	
49.อ.คอนสวรรค์	Khon Sawan							88.6	100.8	985.3	
50.อ.จัตุรัส	Chatturat							30.1	30.1	876.6	
54.อ.คง	Khong							10.0	27.5	1355.8	
55.อ.ด่านขุนทด	Dan Khun Thot							30.2	53.4	....	
56.อ.โนนไทย	Non Thai							38.9	38.9	1180.9	
57.อ.โนนสูง	Non Sung							10.5	40.5	724.2	
59.อ.สีคิ้ว	Sikhiu							9.1	14.3	819.7	
61.อ.ปากทองชัย	Phak Thong Chai							37.7	51.9	885.6	
62.อ.โชคชัย	Chok Chai							55.7	63.5	860.2	
63.อ.ครบุรี	Khon Buri							2.7	12.4	804.7	
64.อ.บุรีรัมย์	Buri Ram							34.4	34.4	....	

สถานีตรวจ	Station	วันที่และจำนวนน้ำฝนเป็นมิลลิเมตร Date and amount of rainfall in m. m. กันยายน September							ฝนรวม ม.ม. Total m. m.	ฝนรวมตั้งแต่ 1 ม.ค. Accumulative rain-fall Since Jan. 1	
		14	15	16	17	18	19	20		ฝนจริง Actual	สูง(+)ต่ำ(-)กว่าปกติ Above(+) Below(-) Normal
65.อ.ศรีไชยสง	Phutthaisong							59.6	59.6	....	
66.อ.สตึก	Satuk							5.9	5.9	1063.8	
67.อ.ลำปลายมาศ	Lam Plai Mat							46.2	46.2	948.4	
68.อ.นางรอง	Nang Rong							5.3	10.0	843.6	
70.อ.รัตนบุรี	Rattanaburi						3.0		3.0	1048.9	
72.อ.สีขรภูมิ	Sikhoraphum						35.8		35.8	1037.8	
73.อ.ปราสาท	Prasat					25.3	29.1	34.0	88.4	1143.7	
74.อ.สังขะ	Sangkha							23.5	50.7	....	
76.อ.ราศีไศล	Rasi Salai							5.6	5.6	909.9	
78.อ.กันทรารมย์	Kantharorom							21.1	51.7	1166.3	
82.อ.เขมราฐ	Khemarat						7.8	14.5	48.7	1294.0	
83.อ.อำนาจเจริญ	Amnat Chareen						16.0	6.5	41.8	1340.0	
84.อ.ยโสธร	Yasothon							76.5	76.5	....	
88.อ.ตระการพืชผล	Trakan Phutphom							11.0	73.1	1602.4	
89.อ.ขุขันธ์	Khuang Nai							12.3	30.8	959.8	
89.อ.โขงเจียม	Khong Chiam							25.5	75.5	1572.6	
90.อ.เดชอุดม	Det Udom							11.5	38.0	1349.8	
<u>ภาคกลาง</u>	<u>Central Part</u>										
2.อ.บรรพตพิสัย	Banphot Phisai						2.3	12.7	15.0	1112.5	
3.อ.ตาคลี	Takbli							26.4	26.4	1517.5	
4.อ.ลาดยาว	Lat Yao						20.0	4.1	26.2	623.8	
5.อ.ชุมแสง	Chumsaeng							12.6	63.7	709.7	
7.อ.ท่าตะโก	Tha Tako							21.1	59.1	1069.6	
8.อ.พยุหะคีรี	Phayuka Khiri							69.8	69.8	....	
9.อ.อุทัยธานี	Uthai Thani							12.9	95.3	....	
11.อ.หนองฉาง	Nong Chang							9.3	87.6	1539.5	
12.อ.ทัพทัน	Thab Than							7.5	11.5	1208.0	
13.อ.หนองขาหยาง	Nong Khayang							26.0	162.0	1106.4	
15.อ.ชัยนาท	Chainat							10.0	54.6	965.5	- 11.3
16.อ.มโนรมย์	Manorom							11.8	20.9	1213.0	
17.อ.วัดสิงห์	Wat Sing							7.2	84.1	1114.5	
18.อ.สิงห์บุรี	Sing Buri						2.8	34.7	63.5	1236.8	+394.4
20.อ.บางระจัน	Bang Rachan						1.3	6.8	16.4	1193.6	
23.อ.บ้านหมี่	Ban Mi							20.8	44.8	....	
24.อ.ชัยบาดาล	Chai Badan							12.0	12.0	931.2	
25.อ.บัวชุม	Bua Chum						T	14.7	14.7	740.6	
26.อ.ท่าวุ้ง	Tha Wung							28.9	37.1	1093.6	
27.อ.โคกสำโรง	Khok Samrong							20.3	20.3	....	
29.อ.ดอนเจดีย์	Don Chedi						32.7	58.3	109.3	629.1	
30.อ.เดิมบางนางบวช	Doembang Nangbuat							16.1	87.9	856.5	
33.อ.บางปลาม้า	Bang Pla Ma							30.6	54.6	601.0	

สถานีฝน	Station	วันที่และจำนวนน้ำฝนเป็นมิลลิเมตร Date and amount of rainfall in m.m. กันยายน September							ฝนรวม มม. Total m.m.	ฝนรวมตั้งแต่ 1 ม.ค. Accumulative rain-fall Since Jan. 1	
		14	15	16	17	18	19	20		ฝนจริง Actual	สูง(+)ต่ำ(-)กว่าปกติ Above(+) Below(-) Normal
34.อ.สองพี่น้อง	Song Phi Nong							31.5	44.6	....	
35.จ.อางทอง	Ang Thong						20.0	15.2	49.7	1028.3	- 20.5
36.อ.โพธิ์ทอง	Pho Thong						14.8	11.2	34.3	906.4	
38.อ.วิเศษชัยชาญ	Wiset Chai Chan							6.7	35.5	....	
39.อ.ป่าโมก	Pa Mok						28.9		55.3	1095.6	
40.จ.สระบุรี	Saraburi						36.5	33.5	124.3	2406.0	+1190.1
41.อ.พระพุทธบาท	Phra Phatthabat							20.2	20.2	....	
42.อ.บ้านหมอ	Ban Mo							5.2	55.4	....	
43.อ.หนองแค	Nong Khae							24.3	61.5	1392.5	
44.อ.แก่งคอย	Kaeng Khoi						6.6	2.0	30.8	1232.9	
45.จ.อยุธยา	Ayutthaya						9.2		43.3	....	
46.อ.ท่าเรือ	Tha Rua						13.9	2.0	26.9	1044.3	
47.อ.ผักไห่	Phak Hai							1.8	93.3	937.5	
48.อ.บางบาล	Bang Ban					6.3	15.6	3.4	57.7	1437.3	
49.อ.บางไทร	Bang Sai					31.4	19.7	11.6	94.8	1443.6	
51.อ.บางปะอิน	Bang Pa-in							24.0	24.0	1087.9	
52.จ.ปทุมธานี	Pathum Thani					2.8		3.8	10.3	1266.9	+106.4
53.อ.ธัญบุรี	Thanyaburi							4.2	11.5	1220.1	
54.ต.รังสิต	Rangsit							5.0	44.2	1482.1	
55.จ.นนทบุรี	Nonthaburi							15.2	27.3	....	..
56.อ.บางบัวทอง	Bang Bua Thong							14.5	25.8	1014.5	
63.อ.มีนบุรี	Min Buri							13.4	39.9	....	
64.อ.ลาดกระบัง	Lat Krabang						17.4	21.3	43.9	....	
74.อ.ท่าม่วง	Tha Muang							7.1	19.5	672.7	
78.อ.นครชัยศรี	Nakhon Chaisi						1.6	10.7	32.9	....	
80.อ.บ้านโป่ง	Ban Pong						2.3	4.5	44.0	727.0	
81.อ.โพธาราม	Photharam							3.7	89.9	888.9	
82.อ.ดำเนินสดวก	Damneen Saduak							20.5	114.2	....	
83.อ.ปากท่อ	Pak The						4.5	3.3	38.3	927.3	
85.อ.บางคนที	Bang Khonthi							6.5	64.6	541.5	
87.จ.สมุทรสาคร	Samut Sakhon							4.1	53.2	927.5	-120.9
88.จ.สมุทรปราการ	Samut Prakan						30.9	8.7	88.0	1075.8	-126.9
90.อ.บางพลี	Bang Phli						21.5		21.5	1207.8	
<u>ภาคตะวันออก</u>	<u>Eastern Part</u>										
1.จ.นครนายก	Nakhon Nayok							10.5	54.9	1053.7	-722.4
2.อ.บ้านนา	Ban Na							46.7	156.8	1913.4	
5.อ.บ้านสร้าง	Ban Sang							7.3	59.6	1322.1	
6.อ.ศรีมหาโพธิ	Si Maha Phot							7.0	10.5	1720.3	
7.อ.กบินทร์บุรี	Kabin Buri							1.4	59.6	1565.5	
8.อ.สระแก้ว	Sakaeo							10.2	25.6	1329.0	
9.อ.วัฒนานคร	Watthana Nakhon							8.1	59.4	1263.9	

สถานีฝน	Station	วันที่และจำนวนน้ำฝนเป็นมิลลิเมตร Date and amount of rainfall in m.m. กันยายน September							ฝนรวม มม. Total m.m.	ฝนรวมตั้งแต่ 1 ม.ค. Accumulative rain-fall Since Jan.1	
		14	15	16	17	18	19	20		ฝนจริง Actual	เกิน(+)ต่ำ(-)กว่าปกติ Above(+) Below(-) Normal
11. จ.ฉะเชิงเทรา	Chachoengsao							8.7	18.1	922.9	-109.0
14. อ.พานทอง	Phan Thong							15.1	18.9	1072.9	
16. อ.บางบึง	Ban Bung							5.8	71.3	1043.9	
18. อ.ศรีราชา	Si Racha							1.4	20.6	875.9	
20. จ.ระยอง	Rayong						35.4	2.4	40.4	1459.8	+518.4
21. อ.บ้านค่าย	Ban Khai							4.9	84.4	1411.5	
22. อ.แกลง	Klaeng						76.2	5.0	215.6	1734.0	
27. จ.ตราด	Trat						51.2	12.8	71.3	4330.6	+1253.8
28. อ.เขาสมิง	Khao Saming						32.4	20.1	52.5	3130.6	
30. อ.คลองใหญ่	Khlong Yai						80.0	3.1	148.7	4727.2	+526.4
<u>ภาคใต้</u>	<u>Southern Part</u>										
1. จ.เพชรบุรี	Phetchaburi							15.6	63.7	710.8	+ 88.2
2. อ.บ้านแหลม	Ban Laem						1.1	3.4	16.4	767.4	
3. อ.บ้านลาด	Ban Lat						12.5	16.2	35.9	783.6	
4. อ.ชะอำ	Cha-am							40.5	47.8	586.6	
9. อ.ท่าแซะ	Tha Sae						21.3		54.1	1494.2	
15. อ.พุนพิน	Phunphin							36.1	103.[illegible]	....	
16. อ.บ้านนาสาร	Ban Na San						23.4			...	
18. อ.ฉิชล	Sichon						5.8			265.4	
19. อ.ท่าศาลา	Tha Sala							8.5	[illegible]	1154.9	
20. อ.ฉวาง	Chawang							15.2	99.5	1207.2	
22. อ.รอนพิบูลย์	Ron Phibun							10.5	25.1	....	
23. อ.ปากพนัง	Pak Phanang						22.1	17.7	39.8	....	
29. อ.สะเดา	Sadao						28.2	5.2	43.7	1040.8	
33. อ.ปะนาเระ	Panare						5.7	1.8	11.8	....	
34. จ.ยะลา	Yala							2.1	33.0	1386.0	
35. อ.เบตง	Betong						43.7	38.4	82.1	1986.8	
36. อ.บันนังสตา	Bannang Satar							4.1	67.0	1170.4	
42. อ.กระบุรี	Kra Buri						35.4	5.6	56.2	....	
43. จ.พังงา	Phangnga						15.4	6.0	39.6	2480.6	
44. อ.กะปง	Kapong						59.0	5.0	64.0	3155.2	
45. อ.ตะกั่วป่า	Takua Pa						23.6	22.3	78.3	3520.5	
46. อ.ท้ายเหมือง	Thai Muang						24.4	77.1	171.7	2448.8	
47. อ.ตะกั่วทุ่ง	Takua Thung						14.3	1.8	33.3	2362.9	
51. จ.กระบี่	Krabi							2.1	17.3	1309.3	
52. อ.อ่าวลึก	Ao Luk						17.7		23.3	....	
53. อ.คลองท่อม	Khlong Tom						2.4	10.9	33.0	1728.0	
55. อ.ลิเกา	Sikao						47.5	6.9	63.8	1833.0	
56. อ.ย่านตาขาว	Yan Ta Khao						18.7		32.1	....	
57. อ.ปะเหลียน	Palian						24.6		47.6	1865.0	
58. จ.สตูล	Satun						18.6	19.7	38.3	....	
59. อ.ทุ่งหว้า	Thung Wa							10.0	40.0	1924.6	

พิมพ์ที่ ร.พ. กรมอุตุนิยมวิทยา สำนักนายกรัฐมนตรี

บางกะปิ . พระนคร

นาวาโท ธำรง กิติสิน ผู้พิมพ์โฆษณา 2513

กรมอุตุนิยมวิทยา สำนักนายกรัฐมนตรี

รายงานอากาศประจำสัปดาห์ ระหว่างวันที่ ๒๘ กันยายน – ๔ ตุลาคม ๒๕๑๓

และ

การคาดหมายลักษณะอากาศ ระหว่างวันที่ ๕ – ๑๑ ตุลาคม ๒๕๑๓

ฉบับที่ ๔๐/๒๕๑๓

นาวาเอก ดร. เจริญ เจริญรัชต์ภาคย์

อธิบดีกรมอุตุนิยมวิทยา

METEOROLOGICAL DEPARTMENT

OFFICE OF THE PRIME MINISTER

BANGKOK THAILAND

WEEKLY WEATHER REPORT

DURING THE PERIOD 28 SEPTEMBER – 4 OCTOBER 1970

AND

WEATHER OUTLOOK

DURING 5 – 11 OCTOBER 1970

No. 40/1970

Charoen Charoen-rajapark

Director – General

Captain, R.T.N.

การคาดหมายลักษณะอากาศใน ๗ วันข้างหน้า
ตั้งแต่วันที่ ๕ – ๑๑ ตุลาคม ๒๕๑๓

ลักษณะทั่วไป

บริเวณความกดอากาศสูงในประเทศจีนซึ่งได้แผ่ลงมาปกคลุมประเทศไทยตอนบนได้อ่อนกำลังลง ทำให้ร่องมรสุมที่พาดผ่านอ่าวไทยมีกำลังอ่อนลงด้วย แต่คาดว่าบริเวณความกดอากาศสูงในประเทศจีนจะมีกำลังแรงขึ้นอีกในตอนปลายสัปดาห์ ทั้งนี้จะทำให้ประเทศไทยตอนบนมีฝนมากขึ้นอีกระยะหนึ่ง

ภาคเหนือ ภาคตะวันออกเฉียงเหนือ ภาคกลาง ภาคตะวันออก อ่าวไทย ฝั่งตะวันออก	จะมีฝนหรือฝนฟ้าคะนองเป็นแห่ง ๆ แต่ในตอนปลายสัปดาห์คาดว่าจะมีปริมาณมากขึ้น
อ่าวไทย ฝั่งตะวันตก	ตลอดสัปดาห์จะมีฝนหรือฝนฟ้าคะนองกระจาย
ภาคใต้ ฝั่งตะวันตก	ตลอดสัปดาห์จะมีฝนทั่วไป
พระนคร และ ธนบุรี	จะมีฝนหรือฝนฟ้าคะนองเป็นแห่ง ๆ แต่ในตอนปลายสัปดาห์คาดว่าจะมีปริมาณมากขึ้น.

กรมอุตุนิยมวิทยา

๕ ก.ค.๑๑

Weather Outlook for the next seven days
From 5 - 11 October 1970
General Situation

The high pressure area over China mainland which extended to the Upper Thailand has weakened, causing the monsoon trough over the Gulf of Thailand becomming less active. It is expected that the high pressure area over China mainland will intensify at the end of this week and will cause substantial rains in the Upper Thailand once again.

Northern Part: Northeastern Part: Central Part: Eastern Part: Gulf of Thailand, West Coast	Isolated showers or thundershowers while substantial falls expected at the end of the week.
Gulf of Thailand, West Coast:	Scattered showers or thundershowers throughout the week.
Southern Thailand, West Coast:	Widespread rainshowers throughout the week.
Phra Nakhon & Thonburi:	Isolated showers or thundershowers while substantial falls expected at the end of the week.

Meteorological Department
5 / Oct /1970

สรุปลักษณะอากาศทั่วไปในรอบสัปดาห์
ทั้งแต่วันที่ ๒๘ กันยายน – ๔ ตุลาคม ๒๕๑๓

๑. ในตอนต้นสัปดาห์พายุดีเปรสชั่นได้เคลื่อนจากเวียตนามผ่านภาคตะวันออกเฉียงเหนือ ภาคเหนือของประเทศไทย โดยมีเส้นทางการเคลื่อนที่ผ่านตอนเหนือของจังหวัดนครพนม เลย ลำปางและแม่ฮ่องสอน

ร่องมรสุมมีกำลังค่อนข้างแรงพาดผ่านภาคเหนือและภาคตะวันออกเฉียงเหนือของประเทศไทยในตอนต้นสัปดาห์ และได้เคลื่อนลงมาผ่านภาคกลาง ภาคตะวันออกในตอนกลางสัปดาห์แล้วไปพาดผ่านอ่าวไทยในตอนปลายสัปดาห์

บริเวณความกดอากาศสูงจากประเทศจีนมีกำลังแรงมากได้แผ่ลงมาปกคลุมบริเวณประเทศไทยตอนบนตั้งแต่วันที่ ๑ ก.ค.

๒. ในระยะครึ่งแรกของสัปดาห์ ปรากฏว่ามีฝนตกแผ่เป็นบริเวณกว้างในประเทศไทยตอนบน โดยมีฝนตกหนักถึงหนักมากเป็นแห่ง ๆ แต่ในระยะครึ่งหลังของสัปดาห์ปริมาณฝนได้ลดลงอย่างชัดเจนและอุณหภูมิลดลงเล็กน้อย สำหรับในภาคใต้มีฝนดีตลอดสัปดาห์

๓. ในระหว่างสัปดาห์ ปริมาณฝนสูงสุดประจำวันที่ตรวจวัดได้ในภาคต่าง ๆ ของประเทศไทยมีดังนี้.–

ภาคเหนือ	๙๘.๒ มม.	ที่ อ.เกาะคา	จ.ลำปาง	เมื่อวันที่	๒๙ ก.ย.
ภาคตะวันออกเฉียงเหนือ	๙๙.๑ "	ที่ อ.เกษตรวิสัย	จ.ร้อยเอ็ด	"	๒๘ "
ภาคกลาง	๑๖๗.๕ "	ที่ อ.พุนพิริ	จ.นครสวรรค์	"	๒๙ "
ภาคตะวันออก	๑๒๘.๒ "	ที่ อ.คลองใหญ่	จ.ตราด	"	๒๘ "
ภาคใต้	๑๘๔.๖ "	ที่ อ.ไชยา	จ.สุราษฎร์ธานี	"	๒ ก.ค.

กรมอุตุนิยมวิทยา

๕ ก.ค.๑๓

General Situation

Period 28 September - 4 October 1970

1. In the early period of the week, a tropical depression moved through Vietnamese coast, the northeastern and the northern parts of Thailand. The provinces along its track were Nakhon Phanom, Loei, Lampang and Mae Hong Son.

Rather active monsoon trough lied across the northern and northeastern parts of Thailand in the early period of the week. It moved southward through the central and eastern parts of Thailand in the middle period and hence ran across the Gulf of Thailand in the Last period.

The active anticyclone from China mainland extended its wedge to cover the Upper Thailand since Oct.1.

2. Widespread rains with isolated heavy to very heavy falls occurred over the Upper Thailand during the first half of the week but markedly decreasing amount of rains and slight fall of temperatures were experienced during the second half. Substantial rains were recorded in the southern part during the week.

3. During the week the heaviest rainfalls in various parts of Thailand were as follows:-

Northern Part	98.2 mm.	at Ko Kha	on	29 September
Northeastern Part	99.1 "	at Kaset Wisai	"	28 "
Central Part	167.5 "	at Phayuha Khiri	"	29 "
Eastern Part	128.2 "	at Khlong Yai	"	28 "
Southern Part	184.6 "	at Chaiya	"	2 October

Meteorological Department
5 / Oct./1970

ข่าวอากาศเพื่อการเกษตรประจำสัปดาห์

เมื่อวันที่ ๒๘ กันยายน - ๔ ตุลาคม มีลักษณะอากาศพอสรุปได้ดังต่อไปนี้.-

๑. ในตอนต้นสัปดาห์พายุดีเปรสชั่นได้เคลื่อนจากเวียดนามผ่านภาคตะวันออกเฉียงเหนือ ภาคเหนือของประเทศไทย โดยมีเส้นทางการเคลื่อนที่ผ่านตอนเหนือของจังหวัดนครพนม เลย ลำปาง และแม่ฮ่องสอน

ร่องมรสุมมีกำลังค่อนข้างแรงพาดผ่านภาคเหนือและภาคตะวันออกเฉียงเหนือของประเทศไทยในตอนต้นสัปดาห์ และได้เลื่อนลงมาผ่านภาคกลาง ภาคตะวันออกในตอนกลางสัปดาห์แล้วไปพาดผ่านลาวไทยในตอนปลายสัปดาห์

บริเวณความกดอากาศสูงจากประเทศจีนมีกำลังแรงมากได้แผ่ลงมาปกคลุมบริเวณประเทศไทยตอนบนตั้งแต่วันที่ ๑ ต.ค.

๒. ในระยะครึ่งแรกของสัปดาห์ ปรากฏว่ามีฝนตกแผ่เป็นบริเวณกว้างในประเทศไทยตอนบน โดยมีฝนตกหนักถึงหนักมากเป็นแห่ง ๆ แต่ในระยะครึ่งหลังของสัปดาห์ปริมาณฝนได้ลดน้อยลงอย่างชัดเจน และอุณหภูมิลดลงเล็กน้อย สำหรับในภาคใต้มีฝนตกตลอดสัปดาห์

ข้อควรทราบ

ปริมาณฝนเริ่มลดลงในภาคเหนือและภาคตะวันออกเฉียงเหนือค่อนข้างชัดเจน ส่วนในภาคกลางและภาคตะวันออกจะยังคงมีฝนอยู่บ้าง แต่คาดว่าจะมีฝนมากขึ้นอีกระยะหนึ่งในตอนปลายสัปดาห์นี้ และโดยเฉพาะตั้งแต่กลางเดือนนี้เป็นต้นไปกลุ่มฝนส่วนใหญ่จะไปตกอยู่ทางภาคใต้ของประเทศไทย ดังนั้น กสิกรจึงควรรับทราบไว้ด้วย.

กองอากาศเกษตร กรมอุตุนิยมวิทยา

๔ ตุลาคม ๒๕๑๓

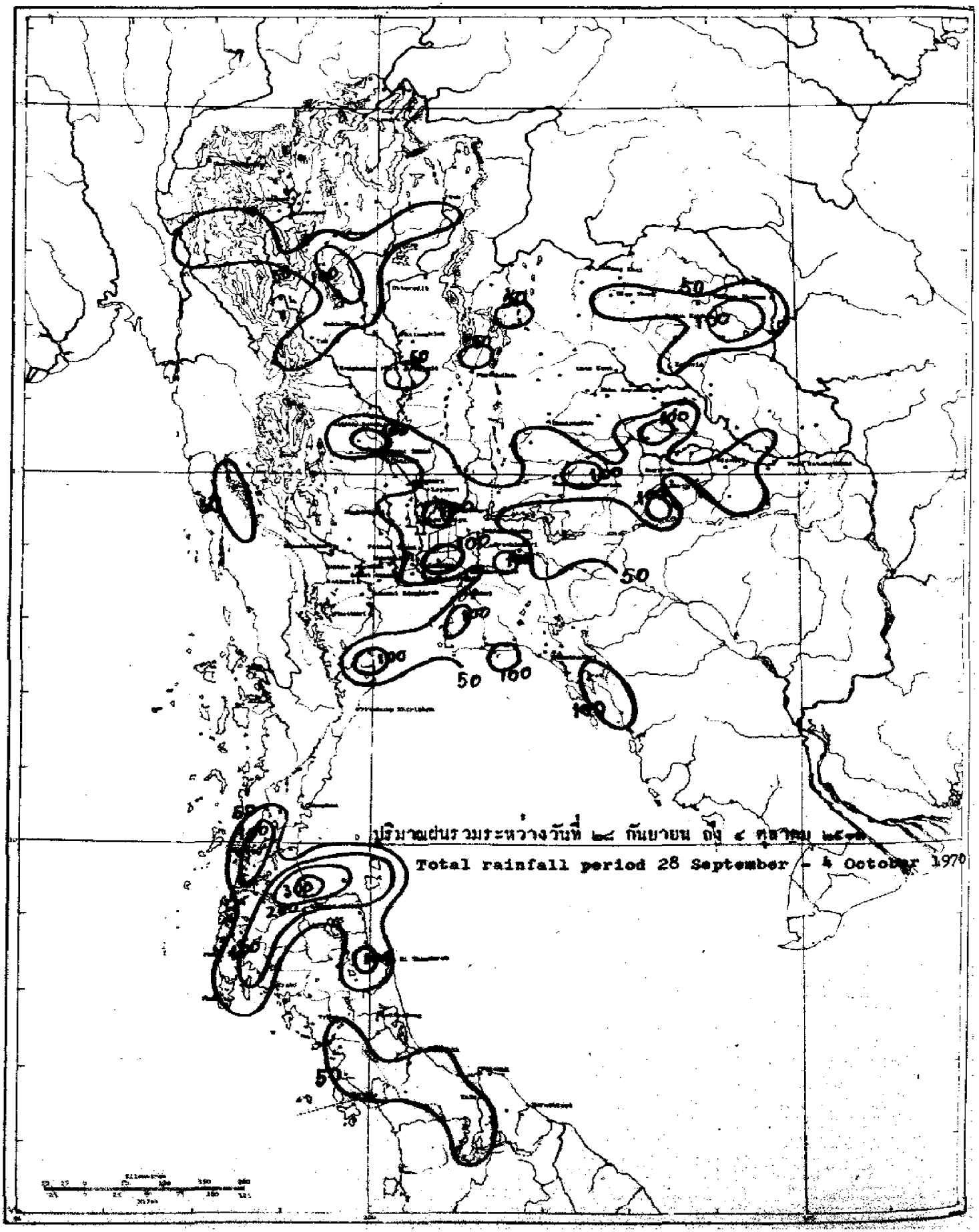
ปริมาณฝนรวมระหว่างวันที่ ๒๘ กันยายน ถึง ๔ ตุลาคม ๒๕๑๓
Total rainfall period 28 September - 4 October 1970

สถานีฝน	Station	วันที่และจำนวนน้ำฝนเป็นมิลลิเมตร Date and amount of rainfall in m.m. กันยายน September			ตุลาคม October				ฝนรวม มม. Total m.m.	Accumulative -fall Since Ja	
										ฝนจริง Actual	สูง(+)ต่ำกว่า Above Below Norm
		28	29	30	1	2	3	4			
ภาคเหนือ	Northern Part										
ยงราย	Chiang Rai*	12.8	0.2	1.2					14.2	1958.5	+436
ราย	Mae Sai	5.0							5.0	..	
งแสน	Chiang Saen	23.8							23.8	1747.0	
งของ	Chiang Khong	30.0		2.0					32.0	1831.0	
ชัน	Mae Chan	46.2	12.4						58.6	2902.7	
ราวม	Mae Suai	13.4							13.4	1570.0	
	Thoeng	3.7							3.7	1797.1	
งคำ	Chiang Kham	12.1							12.1	1751.1	
	Phan	36.7							36.7	..	
ใจ	Mae Chai	37.0	0.7						37.7	1066.6	
งป่าเป้า	Wiang Pa Pao		18.2						18.2	..	
เยา	Phayao		0.7						9.7	1149.1	
งฮ่อสอน	Mae Hong Son*	13.1	3.6	0.1					16.8	1162.5	+ 51.
	Pai	23.5							23.5	948.0	
วม	Khun Yuam	20.7	13.5						34.2	882.1	
ะเรียง	Mae Sariang*	48.8	49.8						98.6	1324.3	+156.
งใหม่	Chiang Mai*	1.9	9.0	0.8			T		11.7	1483.4	+344.
	Fang	19.2							19.2	1288.0	
งดาว	Chiang Dao	..	..	..	..	..	..	..	..	..	
เตง	Mae Taeng	4.5	14.7	1.4					20.6	1389.4	
ริม	Mae Rim	4.2		2.8					7.0	1323.9	
ซาย	San Sai	2.6	5.9						8.5	1479.4	
ดสะเก็ด	Doi Saket	2.7	8.9						11.6	1295.1	
ำแพง	San Kamphaeng	7.8	10.5						18.3	..	
เตง	Hang Dong	6.0	15.5						21.5	1364.8	
ฉี	Saraphi			5.5					5.5	891.5	
ำแพง	San Pa Tong		31.0						31.0	..	
อมทอง	Chom Thong	25.3	62.0	2.1					89.4	979.5	
	Hot		32.3	22.8	1.7				56.8	854.0	
ฮูน	Lamphun	8.7	22.7						31.4	1169.7	..

สถานีฝน	Station	วันที่และจำนวนน้ำฝนเป็นมิลลิเมตร Date and amount of rainfall in m. m. กันยายน September			ตุลาคม October				ฝนรวม มม. Total m. m.	Accum -fall ฝนจริง Actua
		28	29	30	1	2	3	4		
40.จ.แพร่	Phrae*	14.2	62.3	0.2					76.7	1456.
41.อ.สอง	Song	31.2	43.3						74.5	1534.
42.อ.สูงเม่น	Sung Men	..	..	..	..	..	..	..	..	..
43.อ.เด่นชัย	Den Chai	16.1	32.2	1.4					49.7	1415.
44.จ.น่าน	Nan*	12.8	4.2	0.1					17.1	1341.
45.อ.ทุ่งช้าง	Thung Chang	2.0							2.0	1480.
46.อ.ท่าวังผา	Tha Wang Pha*	25.3	1.2	1.2					27.7	1634.
47.อ.เชียงคำ	Pua	32.5							32.5	1583.
48.อ.สา	Sa	76.5							76.5	1127.
49.อ.นาน้อย	Na Noi	22.7	15.4						38.1	1327.
50.จ.อุตรดิตถ์	Uttaradit*	0.9	19.5	0.8					21.2	1996.
51.อ.ท่าปลา	Pak Tha	11.0	17.4						28.4	..
52.อ.น้ำปาด	Nam Pat	4.5	3.0						7.5	1534.
53.เขื่อนสิริกิติ์	Sirikit Dam*(Air-port)	7.1	28.8						35.9	1754.
54.อ.ท่าปลา	Tha Pla	19.3	1.5						20.8	1520.
55.อ.ลับแล	Laplae		50.0						50.0	..
56.จ.ตาก	Tak*	18.5	25.3	13.7	T	0.3		T	57.8	990.
57.อ.บ้านตาก	Ban Tak	36.6	38.2	6.5					83.3	..
58.อ.แม่สอด	Mae sot*	7.4	27.6	T					35.0	1193.
59.อ.อุ้มผาง	Umphang	..	..	..	..	..	..	..	..	..
60.จ.สุโขทัย	Sukhothai	10.1	3.7						13.8	..
61.อ.สวรรคโลก	Sawankhalok	53.8	17.6						71.4	..
62.อ.กงไกรลาศ	Kong Krailat	30.7							30.7	1398.
63.จ.พิษณุโลก	Phitsanulok*	2.8	7.6	0.3	T	13.1			23.8	1500.
64.อ.พรหมพิราม	Phrom Phiram	..	..	..	..	..	..	..	..	..
65.อ.วังทอง	Wang Thong	25.5	8.4	0.2		2.9			37.1	1096.
66.อ.บางกระทุ่ม	Bang Kratum		7.6			10.7			18.3	1233.
67.จ.กำแพงเพชร	Kamphaeng Phet		23.5						23.5	1198.
68.อ.คลองขลุง	Khlong Khlung	..	..	..	..	..	..	..	..	..
69.อ.ขาณุวรลักษบุรี	Khanu Woralaksaburi	T	23.7	15.2					38.9	1931.
70.จ.พิจิตร	Phichit	72.5	4.7						77.2	1348.
71.อ.สามง่าม	Sam Ngam	..	..	..	..	..	..	..	..	..

สถานีฝน	Station	วันที่และจำนวนน้ำฝนเป็นมิลลิเมตร Date and amount of rainfall in m. m. กันยายน September			ตุลาคม October				ฝนรวม มม. Total m. m.	Accumulative -fall Since Jan	
		28	29	30	1	2	3	4		ฝนจริง Actual	สูง(+)ต่ำกว่า Above Below Norm
ภาคตะวันออกเฉียงเหนือ	**Northeastern Part**										
	Loei*	21.6	9.4	T					31.0	1495.9	+305.
เชียงคาน	Chiang Khan	17.7	29.3						47.0	1643.9	
	Tha Li	14.0	26.9	1.0					41.9	..	
ด่านซ้าย	Dan Sai	11.2							11.2	..	
วังสะพุง	Wang Saphung	53.1	27.4						80.5	..	
หนองคาย	Nong Khai*	6.4	0.2						6.6	2130.2	+548.
ศรีเชียงใหม่	Si Chiang Mai	2.5							2.5	2323.3	
โพนพิสัย	Phon Phisai								0.0	2440.8	
ท่าบ่อ	Tha Bo	4.9	0.6						5.5	1366.3	
อุดรธานี	Udon Thani*	26.3	47.4	0.6					74.3	2361.6	+112
	Phen								0.0	1483.2	
หนองหาน	Nong Han	49.0	12.0						61.0	..	
สกลนคร	Sakon Nakhon*	84.4	22.8	T					107.2	1792.1	+387.
วานรนิวาส	Wanon Niwat								0.0	1984.9	
สว่างแดนดิน	Sawang Daen Din								0.0	1992.4	
ภัททนิคม	Phanna Nikhom	47.4	11.1						58.5	..	
นครพนม	Nakhon Phanom*	31.6	28.3	T					59.9	2651.3	+579.
บ้านแพง	Ban Phaeng	1.6	1.4						3.0	2713.2	
เซโน	Tha Uten	52.0							52.0	2356.3	
นาแก	Na Kae	82.3	24.7						107.0	1736.9	
ธาตุพนม	That Phanom	15.3	36.2						51.5	1588.8	
มุกดาหาร	Mukdahan*	T	27.5	T					27.5	1528.5	+232.
กาฬสินธุ์	Kalasin	T	57.3	32.1					89.4	1844.4	+482.
ยางตลาด	Yang Talat	19.1	18.9	0.3					38.3	1424.2	
สหัสขันธ์	Sahatsakhan								0.0	1372.4	
กมลาไสย	Kamalasai	36.5	6.5						43.0	1374.3	
ร้อยเอ็ด	Roi Et*	35.2	15.1	T					50.3	1142.0	-126.
โพนทอง	Phon Thong	..	..	..	..	..	..	..	..	..	
ทวาชภูมิ	Thawatchaburi	32.7							0.0	1372.4	
อัตตาเรศ	At Samat								0.0	1212.3	
สลาพุม	Selaphum	..	..	..	..	..	..	..	..	..	

สถานีฝน	Station	วันที่และจำนวนน้ำฝนเป็นมิลลิเมตร Date and amount of rainfall in m.m. กันยายน September			ตุลาคม October				ฝนรวม m.m. Total m.m.	ฝนรวมตั้งแต่ 1 ม.ค. Accumulative rain-fall Since Jan.1	
		28	29	30	1	2	3	4		ฝนจริง Actual	สูง(+)ต่ำ(-)กว่าปกติ Above(+) Below(-) Normal
41.อ.ภูเวียง	Phu Wiang	37.5	8.9						46.4	1090.0	
42.อ.ชุมแพ	Chum Phae	32.0	15.0						47.0	897.5	
43.อ.มัญจาคีรี	Mancha Khiri		8.0						8.0	..	
44.อ.จนบท	Chonnabot*	T	10.5						10.5	1011.3	
45.อ.น้ำพอง	Nam Phai	1.0	15.0						16.0	991.5	
46.อ.พล	Phon		27.4						27.4	1100.5	
47.อ.ชัยภูมิ	Chaiyaphum*	46.7	1.4	T	T				48.1	1021.7	+156.5
48.อ.ภูเขียว	Phu Khiao		22.5						22.5	910.9	
49.อ.คอนสวรรค์	Khon Sawan		12.4						12.4	1057.9	
50.อ.จัตุรัส	Chatturat	38.7	42.1						80.8	964.4	
51.อ.บำเหน็จณรงค์	Bamnet Narong		20.9						20.9	..	
52.จ.นครราชสีมา	Nakhon Ratchasima*	0.8	94.8	T	1.3				96.9	891.4	- 63.3
53.อ.บัวใหญ่	Bua Yai								0.0	1244.4	
54.อ.คง	Khong	8.7		T					8.7	1369.8	
55.อ.ด่านขุนทด	Dan Khun Thot		16.0						16.0	..	
56.อ.โนนไทย	Non Thai		27.6						27.6	1189.1	
57.อ.โนนสูง	Non Sung	3.0	62.5						65.5	833.5	
58.อ.พิมาย	Phimai	11.6		2.0					13.6	1301.5	
59.อ.สีคิ้ว	Sikhiu		52.1						52.1	924.9	
60.อ.สูงเนิน	Sung Noen		50.5						50.5	..	
61.อ.ปักธงชัย	Phak Thong Chai		34.9		4.1				39.0	932.0	
62.อ.โชคชัย	Chok Chai*	4.6	51.8	0.6	0.2				57.2	993.7	
63.อ.ครบุรี	Khon Buri		21.4	7.2					28.6	870.8	
64.อ.บุรีรัมย์	Buri Ram	55.3	20.4						75.7	..	..
65.อ.พุทไธสง	Phutthaisong	35.5	0.6						36.1	..	
66.อ.สตึก	Satuk	62.5							62.5	1149.7	
67.อ.ลำปลายมาศ	Lam Plai Mat	5.2		8.5					13.7	977.6	
68.อ.นางรอง	Nang Rong*	10.9	33.3	4.1					48.3	935.2	
69.จ.สุรินทร์	Surin*	14.1	27.1	1.6					42.8	1331.9	+318.8
70.อ.รัตนบุรี	Rattanaburi								0.0	1090.4	
71.อ.ท่าตูม	Tha Tum*	13.2	4.2	0.1					17.5	1011.1	
72.อ.ศีขรภูมิ	Sikhoraphum	18.5							18.5	1116.6	
73.อ.ปราสาท	Prasat	66.9	15.3	21.7					103.9	1247.6	
74.อ.สังขะ	Sangkha	34.5	4.0	4.5					43.0	..	
75.จ.ศรีสะเกษ	Si Sa Ket	10.5	40.3						50.8	1265.4	+ 77.9
76.อ.ราษีไศล	Rasi Salai		8.8						8.8	924.5	
77.อ.อุทุมพรพิสัย	Uthumphon Phisai	..	..	..	..	..	..	..	..	..	
78.อ.กันทรารมย์	Kantharaom	11.1	6.3						17.4	1197.0	
79.อ.ขุขันธ์	Khukhan		90.8						90.8	..	
80.อ.กันทรลักษ์	Kantharalak		50.0						50.0	..	
81.จ.อุบลราชธานี	Ubon Ratchathani*	14.3	7.1	0.3					21.7	1656.0	+ 94.7

สถานีฝน	Station	วันที่และจำนวนน้ำฝนเป็นมิลลิเมตร Date and amount of rainfall in m.m. กันยายน September			ตุลาคม October				ฝนรวม m.m. Total m.m.	ฝนรวมตั้งแต่ 1 ม.ค. Accumulative rain-fall Since Jan. 1	
		28	29	30	1	2	3	4		ฝนจริง Actual	สูง(+)ต่ำ(-)กว่าปกติ Above(+) Below(-) Normal
82.อ.เขมราฐ	Khemarat	2.4	22.3						24.7	1322.9	
83.อ.อำนาจเจริญ	Amnat Charoen	5.3	3.4						8.7	1357.2	
84.อ.ยโสธร	Yasothon								0.0	..	
85.อ.ท่าบ่อพลแก้ว	Khem Khuan Kaeo	..	..	..	..	..	..	..	..	..	
86.อ.กระกาฬสินธุ์	Trakan Phutphom	36.8	19.1						55.9	1658.3	
87.อ.มหาชนะชัย	Maha Chana Chai	7.9							7.9	1199.5	
88.อ.เขื่องใน	Khuang Nai	5.2	7.8						13.0	1032.8	
89.อ.โขงเจียม	Khong Chiam	9.2	35.2						44.4	1617.0	
90.อ.เดชอุดม	Det Udom	12.1	12.5						24.6	1399.8	
ภาคกลาง	Central Part										
1.จ.นครสวรรค์	Nakhon Sawan*	26.2	26.3	8.8					61.3	1290.8	+239.0
2.อ.บรรพตพิสัย	Banphot Phisai	1.4	T						1.4	1176.0	
3.อ.ท่าตาคี	Takhli		140.2						140.2	1681.9	
4.อ.ลาดยาว	Lat Yao	5.1	58.8		1.8				65.7	..	
5.อ.ชุมแสง	Chumsaeng	1.0	3.6	0.9					5.5	715.2	
6.อ.หนองบัว	Nong Bua	..	..	..	..	..	..	..	..	..	
7.อ.ท่าตะโก	Tha Tako		7.9						7.9	1077.5	
8.อ.พยุหคีรี	Phayuha Khiri		167.5						167.5	881.4	
9.จ.อุทัยธานี	Uthai Thani	51.8		21.4					73.2	..	..
10.อ.ด่านช้าง	Sawang Arom	..	..	..	..	..	..	..	..	..	
11.อ.หนองฉาง	Nong Chang	18.2	0.5						18.7	1612.1	
12.อ.ทัพทัน	Thab Than	8.7	44.4						53.1	1271.9	
13.อ.หนองขายเหล่า	Nong Khaysang		42.3						42.3	1090.7	
14.อ.บ้านไร่	Ban Rai	4.0	20.0						24.0	1206.3	
15.จ.ชัยนาท	Chainat	14.2	28.2	2.2					44.6	1034.5	- 75.4
16.อ.มโนรมย์	Manorom	27.7	17.8						45.5	1275.2	
17.อ.วัดสิงห์	Wat Sing	25.6	19.9	1.8					47.3	1168.1	
18.จ.สิงห์บุรี	Sing Buri	3.7	40.7						44.4	1198.9	+242.4
19.อ.อินทร์บุรี	In Buri								0.0	..	
20.อ.บางระจัน	Bang Rachan		43.6						43.6	1241.9	
21.อ.พรหมบุรี	Phrom Buri	30.0	18.0						48.0	1257.9	
22.จ.ลพบุรี	Lopburi*	15.5	14.0	T					29.5	1226.6	+ 88.6
23.อ.บ้านหมี่	Ban Mi		57.4						57.4	..	
24.อ.ชัยบาดาล	Chai Badan	17.9	23.2		0.1				41.2	1027.4	
25.อ.บัวชุม	Bua Chum*	67.8	25.4	T	T				93.0	839.3	
26.อ.ท่าวุ้ง	Tha Wung		29.9						29.9	1124.9	
27.อ.โคกสำโรง	Khok Samrong	27.2	25.4						52.6	..	
28.จ.สุพรรณบุรี	Suphan Buri*	2.4	13.6	5.2					21.2	1071.5	- 1.9
29.อ.ดอนเจดีย์	Don Chedi								0.0	637.9	
30.อ.เดิมบางนางบวช	Doembang Sangbuat	2.1							2.1	882.4	
31.อ.สามชุก	Sam Chuk	..	..	..	..	..	..	..	..	..	

สถานีฝน	Station	วันที่และจำนวนน้ำฝนเป็นมิลลิเมตร Date and amount of rainfall in m.m. กันยายน September			ตุลาคม October				ฝนรวม m.m. Total m.m.	ฝนรวมตั้งแต่ 1 ม.ค. Accumulative rain-fall Since Jan.1	
		28	29	30	1	2	3	4		ฝนจริง Actual	สูง(+)ต่ำ(-)กว่าปกติ Above(+) Below(-) Normal
32.อ.ศรีประจันต์	Si Prachan	..	..	..	..	..	..	..	..	..	
33.อ.บางปลาม้า	Bang Pla Ma		50.2						50.2	762.8	
34.อ.สองพี่น้อง	Song Phi Nong		33.0						33.0	..	
35.จ.อ่างทอง	Ang Thong	10.5	37.8						48.3	1086.1	- 74.1
36.อ.โพธิ์ทอง	Pho Thong		85.3						85.3	991.7	
37.อ.ไชโย	Chaiyo	..	..	..	..	..	..	..	..	..	
38.อ.วิเชียรบุรี	Wiset Chai Chan	40.5	23.3						63.8	..	
39.อ.ป่าโมก	Pa Mok		89.5						89.5	1185.1	
40.จ.สระบุรี	Saraburi	53.0	29.2						82.2	2518.7	+1195.6
41.อ.พระพุทธบาท	Phra Phutthabat	..	..	..	..	..	..	..	..	..	
42.อ.บ้านหมอ	Ban Mo	64.2	14.3						78.5	..	
43.อ.หนองแค	Nong Khae	9.5		26.2					35.7	1435.0	
44.อ.แก่งคอย	Kaeng Khoi	31.2	16.7						47.9	1284.2	
45.จ.พระนครศรีอยุธยา	Ayutthaya	24.8	36.8						61.6	..	..
46.อ.ท่าเรือ	Tha Rua	13.9	7.0						20.9	1067.6	
47.อ.ผักไห่	Phak Hai	69.3	39.5	0.8					109.6	1080.6	
48.อ.บางบาล	Bang Ban	8.3							8.3	1482.0	
49.อ.บางไทร	Bang Sai	22.4	81.0						103.4	1547.7	
50.อ.เสนา	Sena	8.6	33.4						42.0	..	
51.อ.บางปะอิน	Bang Pa-in	12.4		12.1					24.5	1112.4	
52.จ.ปทุมธานี	Pathum Thani		42.7	10.4					53.1	1863.4	+ 31.0
53.อ.ธัญบุรี	Thanyaburi		35.1						35.1	1281.0	
54.อ.รังสิต	Rangsit	53.9	26.0	1.0					80.9	1668.9	
55.จ.นนทบุรี	Nonthaburi	21.1	9.7	16.5					47.3	..	..
56.อ.บางบัวทอง	Bang Bua Thong	6.5	0.8	15.0					22.3	1068.4	
57.จ.ธนบุรี	Thon Buri		29.1	22.7					51.8	1105.9	- 65.7
58.อ.บางขุนเทียน	Bang Khun Thian	..	..	..	..	..	..	..	..	..	
59.อ.ตลิ่งชัน	Taling Chan	..	..	..	..	..	..	..	..	..	
60.จ.พระนคร	Phra Nakhon*	T	5.5	17.6					23.1	1544.0	+248.6
61.สนามบินดอนเมือง	Don Muang Air-port*	49.3	T	54.6	T				103.9	1578.0	+223.2
62.อ.บางเขน	Bang Khen*	3.8	0.9	37.8					42.5	1311.2	
63.อ.มีนบุรี	Min Buri	18.2	11.5						29.7	..	
64.อ.ลาดกระบัง	Lat Krabang			32.5					32.5	..	
65.สูนย์วิจัยบางนา	Bang Na*	1.5	59.3	22.8	T				83.6	1222.1	
66.จ.กาญจนบุรี	Kanchanaburi*	12.0	2.4	1.5					13.9	1076.4	+195.8
67.เหมืองปิล็อก	Pilok	23.4	46.0	19.8					89.2	..	
68.อ.สังขละบุรี	Sangkhla Buri	..	..	..	..	..	..	..	..	..	
69.อ.ทองผาภูมิ	Thong Pha Phum*	9.1	2.0	5.5					16.6	1477.7	
70.อ.ศรีสวัสดิ์	Si Sawat	..	..	..	..	..	..	..	..	..	
71.อ.บ่อพลอย	Bo Phloi	..	..	..	..	..	..	..	..	..	
72.อ.ไทรโยค	Sai Yok	..	..	..	..	..	..	..	..	..	

สถานีฝน	Station	วันที่และจำนวนน้ำฝนเป็นมิลลิเมตร Date and amount of rainfall in m.m. กันยายน September			ตุลาคม October				ฝนรวม มม. Total m.m.	ฝนรวมตั้งแต่ 1 ม.ค. Accumulative rain-fall Since Jan.1	
		28	29	30	1	2	3	4		ฝนจริง Actual	สูง(+)ต่ำ(-)กว่าปกติ Above(+) Below(-) Normal
73.อ.พนมทวน	Phanom Thuan								0.0	..	
74.อ.ท่าม่วง	Tha Muang		28.5	3.3					31.8	764.1	
75.อ.ท่ามะกา	Tha Maka	..	..	..	..	..	..	..	..	..	
76.จ.นครปฐม	Nakhon Pathom	15.4	5.0	0.9					21.3	1110.2	- 7.0
77.อ.กำแพงแสน	Kamphaeng Saen	..	..	..	..	..	..	..	..	..	
78.อ.นครชัยศรี	Nakhon Chaisi	6.9	4.1	20.5					31.5	..	
79.จ.ราชบุรี	Ratchaburi	17.6		5.6					23.2	762.0	-131.7
80.อ.บ้านโป่ง	Ban Pong		7.9	9.6					17.5	753.0	
81.อ.โพธาราม	Photharam	2.3							2.3	899.3	
82.อ.ดำเนินสะดวก	Damnoen Saduak								0.0	..	
83.อ.ปากท่อ	Pak Tho	19.5	5.6	7.1					32.2	959.5	
84.จ.สมุทรสงคราม	Samut Songkham		4.2	7.0					11.2	732.0	-156.7
85.อ.บางคนที	Bang Khonthi	29.6	17.1						46.7	588.2	
86.อ.อัมพวา	Amphava	11.2	4.4	3.9					19.7	767.2	
87.จ.สมุทรสาคร	Samut Sakhon		12.8						12.8	948.1	-277.7
88.จ.สมุทรปราการ	Samut Prakan		17.8	10.8					28.6	1144.2	-256.5
89.อ.พระประแดง	Phra Pradaeng	..	..	..	..	..	..	..	..	..	
90.อ.บางพลี	Bang Phli		9.7						9.7	1249.4	
<u>ภาคตะวันออก</u>	<u>Eastern Part</u>										
1.จ.นครนายก	Nakhon Nayok	28.6	22.1						50.7	1109.7	-803.1
2.อ.บ้านนา	Ban Na	13.2	36.1						49.3	1980.6	
3.อ.ปากพลี	Pak Phli	49.6	36.3						85.9	1417.6	
4.จ.ปราจีนบุรี	Prachin Buri*	27.3	51.9						79.2	2351.2	4520.1
5.อ.บ้านสร้าง	Ban Sang	43.8	80.5						124.3	1475.9	
6.อ.ศรีมหาโพธิ	Si Maha Phot	67.4	10.6						78.0	1866.2	
7.อ.กบินทร์บุรี	Kabin Buri	11.8	3.8	0.6					16.2	1620.5	
8.อ.สระแก้ว	Sakaeo	19.5	13.0	1.2					33.7	1594.2	
9.อ.วัฒนานคร	Watthana Nakhon	35.1	35.6	5.5	1.2				77.4	1393.9	
10.อ.อรัญประเทศ	Aranyaprathet*	36.8	26.4	10.0	1.9				75.1	1136.8	-293.1
11.จ.ฉะเชิงเทรา	Chachoengsao		21.0						21.0	967.3	-190.2
12.อ.บ้านโพธิ์	Ban Pho	49.1	37.8						86.9	954.5	
13.จ.ชลบุรี	Chon Buri*	31.1	21.0	0.4	T				52.5	1036.7	-191.8
14.อ.พานทอง	Phan Thong	59.3	12.1						71.4	1146.7	
15.อ.พนัสนิคม	Phanat Nikhom	17.4							17.4	..	
16.อ.บ้านบึง	Ban Bung	7.3	7.2						14.5	1059.8	
17.อ.เกาะสีชัง	Ko Sichang*	9.1	48.6	6.4					64.1	1042.2	
18.อ.ศรีราชา	Si Racha	63.8	38.9						102.7	1028.7	
19.อ.สัตหีบ	Sattahip*		36.0	32.4					68.4	1407.0	+468.8
20.จ.ระยอง	Rayong*		40.4	20.8					61.2	1549.6	+490.2
21.อ.บ้านฉาง	Ban Chai		20.5	11.2					31.7	1459.7	
22.อ.แกลง	Klaeng	32.7	35.0	4.0					71.7	1821.2	

สถานีฝน	Station	วันที่และจำนวนน้ำฝนเป็นมิลลิเมตร Date and amount of rainfall in m.m. กันยายน September			ตุลาคม October				ฝนรวม m.m. Total m.m.	ฝนรวมตั้งแต่ 1 ม.ค. Accumulative rain-fall Since Jan.1	
		28	29	30	1	2	3	4		ฝนจริง Actual	สูง(+)ต่ำ(-)กว่าปกติ Above(+) Below(-) Normal
23.จ.จันทบุรี	Chanthaburi*	60.7	9.1	0.2					70.0	2959.9	+225.9
24.อ.ท่าใหม่	Tha Mai	66.3	11.3						77.4	2494.4	
25.อ.มะขาม	Makham	..	..	..	..	..	..	..	..	..	
26.อ.ขลุง	Khlung	..	..	..	..	..	..	..	..	..	
27.จ.ตราด	Trat	78.6	35.4	23.2					137.2	4646.8	+1294.0
28.อ.เขาสมิง	Khao Saming	47.3	50.7						98.0	3272.3	
29.อ.แหลมงอบ	Laem Ngop*		25.8	18.7					44.5	..	
30.อ.คลองใหญ่	Khlong Yai*	128.2	68.3	1.8		T			198.3	4977.2	+492.0
<u>ภาคใต้</u>	<u>Southern Part</u>										
1.จ.เพชรบุรี	Phetchaburi		27.0	5.0					32.0	767.0	+ 9.8
2.อ.บ้านแหลม	Ban Laem		2.0	12.2					14.2	787.9	
3.อ.บ้านลาด	Ban Lat	22.5							22.5	828.6	
4.อ.ชะอำ	Cha-am			58.9					58.9	645.5	
5.จ.ประจวบคีรีขันธ์	Prachuap Khiri Khan*	0.4	0.1	30.8	0.7				32.0	1006.0	+316.3
6.อ.กุยบุรี	Kui Buri	..	..	..	..	..	..	..	..	..	
7.อ.หัวหิน	Hua Hin*	14.8	0.2	123.8	3.8				142.3	852.4	+117.1
8.จ.ชุมพร	Chumphon*	8.3	2.0	2.8	21.8	T		T	26.9	1301.2	- 76.3
9.อ.ท่าแซะ	Tha Sae	0.4	1.0	1.4	31.9				34.7	1330.2	
10.อ.สวี	Sawi	..	..	..	..	..	..	..	..	..	
11.อ.หลังสวน	Lang Suan	17.1	1.4		15.8		4.7		39.0	986.4	
12.จ.สุราษฎร์ธานี	Surat Thani	0.7		0.9	15.5	84.2	4.9	4.6	110.8	1171.4	+257.4
13.อ.ไชยา	Chaiya	26.4			79.4	184.6	31.2		321.6	..	
14.อ.เกาะสมุย	Ko Samui*	1.3	0.3	0.1	6.1	144.8	14.1	5.0	171.4	1614.6	
15.อ.พุนพิน	Phunphin	..	..	..	..	..	..	..	..	..	
16.อ.บ้านนาสาร	Ban Na San	8.1			36.1				44.2	..	
17.จ.นครศรีธรรมราช	Nakhon Si Thammarat*	0.2	0.2	3.7	48.8	29.0	21.2	9.6	111.9	1536.3	+228.2
18.อ.ฉวาง	Sichon			11.6	20.3	46.4			78.2	1369.3	
19.อ.ท่าศาลา	Tha Sala	2.2		4.8	35.0	43.7	4.2		89.9	1378.1	
20.อ.ฉวาง	Chawang	10.2			25.2	3.5			39.8	1392.6	
21.อ.ทุ่งสง	Thung Song				21.3				21.3	..	
22.อ.ร่อนพิบูลย์	Ron Phibun				42.0	20.6			62.6	..	
23.อ.ปากพนัง	Pak Phanang				46.4		50.7		97.1	..	
24.จ.พัทลุง	Phatthalung					11.9			11.9	1106.1	+ 57.6
25.อ.เขาชัยสน	Khao Chaison	..	..	..	..	..	..	..	..	..	
26.จ.สงขลา	Songkhla*	4.5	2.8		10.4	40.8	2.7	0.5	61.4	1005.8	+171.9
27.อ.รัตภูมิ	Rattaphum				9.7	11.2			20.9	1270.1	
28.อ.หาดใหญ่	Hat Yai				64.1	12.9			77.0	942.7	
29.อ.สะเดา	Sadao		17.2		22.2		10.7		50.1	1108.3	
30.จ.ปัตตานี	Pattani*		5.3		8.3	16.8	2.0	T	32.4	938.0	+616.4
31.อ.หนองจิก	Nong Chik	..	..	..	..	..	..	..	..	..	
32.อ.ยะหริ่ง	Yaring	..	..	..	..	..	..	..	..	..	

สถานีฝน	Station	วันที่และจำนวนน้ำฝนเป็นมิลลิเมตร Date and amount of rainfall in m.m. กันยายน September			ตุลาคม October				ฝนรวม ม.ม. Total m.m.	ฝนรวมตั้งแต่ 1 ม.ค. Accumulative rain-fall Since Jan. 1	
		28	29	30	1	2	3	4		ฝนจริง Actual	สูง(+)ต่ำ(-) กว่าปกติ Above(+) Below(-) Normal
33.อ.ปะนาเระ	Panare		2.4		3.8				6.2	..	
34.จ.ยะลา	Yala		12.9		16.6	22.8			52.3	1449.1	..
35.อ.เบตง	Betong		10.1		14.7	3.7	38.0		66.5	2141.0	
36.อ.บันนังสตา	Bannang Satar				8.8	62.5			71.3	1268.9	
37.จ.นราธิวาส	Narathiwat*		1.1		23.0		0.1	3.3	27.5	815.7	-624.5
38.อ.ยี่งอ	Yi-ngo	..	..	..	..	..	..	..	..	..	
39.อ.รามแดะ	Ramdae								0.0	1077.3	
40.อ.ตากใบ	Tak Bai		7.4		17.3	15.2			39.9	856.4	
41.จ.ระนอง	Ranong*	108.3	25.5	10.7	28.3			0.9	173.5	4500.0	+289.2
42.อ.กระบุรี	Kra Buri	25.5			25.8				51.3	..	
43.จ.พังงา	Phangnga	59.4	21.2	14.4	T	10.7			105.7	2601.1	+487.1
44.อ.กะปง	Kapong	50.2	23.8	44.9					96.5	3259.8	
45.อ.ตะกั่วป่า	Takua Pa			24.3					24.3	3600.0	
46.อ.ท้ายเหมือง	Thai Muang	32.5	25.7	17.8	6.9				82.9	2576.9	
47.อ.ตะกั่วทุ่ง	Takua Thung	103.5	27.2	28.6	0.7				159.5	2535.9	
48.จ.ภูเก็ต	Phuket*	1.0	25.2	30.5	18.0	3.2		0.8	78.7	1863.7	+ 57.7
49.สนามบินภูเก็ต	Phuket Air-port*	9.2	24.2	9.8	9.0	1.2		12.2	65.6	2136.4	
50.อ.ถลาง	Thalang	..	...	..	..	..	..	..	..	..	
51.จ.กระบี่	Krabi	3.4	20.4	24.8					48.6	..	
52.อ.อ่าวลึก	Ao Luk	4.2	11.5	2.0		2.2			19.9	..	
53.อ.คลองท่อม	Khlong Tom	4.5	13.9	3.4	0.7	4.7			27.2	1761.3	
54.สนามบินตรัง	Trang Air-port*	0.9	8.1	8.0	5.7	30.1	T	6.0	58.8	1861.5	- 41.4
55.อ.สิเกา	Sikao	1.5	11.0	5.1	6.1				23.7	1924.7	
56.อ.ย่านตาขาว	Yan Ta Khao		25.1		21.3				46.4	..	
57.อ.ปะเหลียน	Palian	8.0	32.4	5.1	7.6				53.1	1947.3	
58.จ.สตูล	Satun	17.6		5.3					22.9	..	..
59.อ.ทุ่งหว้า	Thung Wa		40.0	20.0					60.0	2004.6	
60.อ.ละงู	Langu	33.5	35.6						69.1	1926.2	

หมายเหตุ			Remark		
	ช่องว่าง	ไม่มีฝนตก		Blank	No rain
	*	สถานีตรวจอากาศ		*	Synoptic Station
	T	ปริมาณฝนวัดไม่ได้		T	Trace
	..	ไม่มีรายงาน		..	No report

อุณหภูมิสูงสุดและต่ำสุดประจำวันที่ ๒๘ กันยายน – ๔ ตุลาคม ๒๕๑๓

Daily Max. and Min. Temperature 28 September – 4 October 1970

สถานี	Station	อุณหภูมิสูงสุดและต่ำสุดเป็นองศา ซ. Max. and Min. Temperature in degree C.							เฉลี่ยสูงสุดต่ำสุด Average Max. Min.	เฉลี่ยในสัปดาห์ Weekly Mean	ค่าปกติประจำเดือน Monthly Normal
		28	29	30	1	2	3	4			
ภาคเหนือ	**Northern Part**										
1.จ.เชียงราย	Chiang Rai	32.8 20.1	26.9 21.2	23.2 17.7	25.9 18.8	29.1 19.0	29.6 17.8	29.5 18.0	28.1 18.9	23.5	25.3
2.จ.แม่ฮ่องสอน	Mae Hong Son	33.6 22.4	28.2 22.3	27.6 22.0	27.0 21.0	33.4 21.8	32.3 21.0	31.0 20.5	30.4 21.6	26.0	26.9
3.จ.เชียงใหม่	Chiang Mai	32.5 21.9	28.3 23.1	24.5 22.3	27.0 20.5	31.5 21.4	31.7 19.6	31.9 19.5	29.6 21.2	25.4	26.2
4.จ.น่าน	Nan	31.5 23.9	29.7 23.4	27.7 22.0	29.6 20.4	32.2 21.4	33.5 20.6	32.2 21.8	30.9 21.9	26.4	26.9
5.อ.ท่าวังผา	Tha Wang Pha	32.0 23.0	29.3 23.0	27.3 21.6	28.8 20.6	31.6 20.4	31.2 19.2	30.7 20.0	30.1 21.1	25.6	..
6.จ.ลำปาง	Lampang	32.1 22.6	28.6 22.3	26.1 20.4	27.7 20.5	30.6 21.3	31.5 20.0	29.6 20.7	29.5 21.1	25.3	26.4
7.อ.แม่สะเรียง	Mae Sariang	33.7 22.6	26.7 21.9	27.0 22.3	28.0 21.8	33.7 22.1	33.6 21.6	32.8 21.1	30.8 21.9	26.4	27.3
8.จ.แพร่	Phrae	30.9 24.3	29.0 23.0	26.5 22.1	29.0 20.6	30.8 22.7	31.8 21.2	31.6 21.8	29.9 22.2	26.1	26.8
9.จ.อุตรดิตถ์	Uttaradit	32.0 24.5	30.2 23.5	27.2 22.0	30.1 21.2	32.4 23.0	32.9 21.3	32.9 21.2	31.1 22.4	26.8	28.0
10.เขื่อนสิริกิติ์	Sirikit Dam	29.2 24.4	27.4 23.8	27.4 22.8	28.8 22.0	32.4 22.8	32.4 21.7	.. ..	29.6 22.9	26.3	..
11.จ.ตาก	Tak	35.1 24.6	27.6 23.1	23.3 22.3	26.4 21.7	30.8 23.2	31.6 22.6	30.2 22.0	29.3 22.8	26.1	26.8
12.จ.พิษณุโลก	Phitsanulok	33.2 24.2	28.9 24.4	28.0 23.1	29.3 23.4	31.8 24.1	32.0 23.0	32.5 22.4	30.8 23.5	27.2	28.0
13.อ.แม่สอด	Mae Sot	33.0 24.0	30.8 22.2	27.9 22.2	29.0 21.7	29.8 22.8	31.6 22.4	31.3 21.7	30.5 22.4	26.5	27.1
14.จ.เพชรบูรณ์	Phetchabun	32.8 23.9	31.5 23.6	27.1 21.7	30.6 22.5	32.4 22.7	32.4 22.0	32.7 21.1	31.4 22.5	27.0	26.9
15.อ.หล่มสัก	Lom Sak	33.5 24.2	26.5 22.6	27.4 20.5	30.2 22.2	31.0 22.2	.. 21.5	.. ..	29.7 22.2	26.0	..
16.อ.วิเชียรบุรี	Wichian Buri	32.4 24.3	31.5 24.0	27.8 22.5	29.3 23.7	31.8 22.0	32.0 22.1	32.0 23.4	31.0 23.1	27.1	..
ภาคตะวันออกเฉียงเหนือ	**Northeastern Part**										
1.จ.หนองคาย	Nong Khai	32.8 24.8	28.6 24.1	28.9 22.1	30.0 21.3	30.6 20.6	30.8 21.0	31.4 20.4	30.4 22.0	26.2	..
2.จ.เลย	Loei	32.8 23.6	25.0 22.8	26.2 20.4	29.3 20.9	30.6 21.0	30.5 20.0	30.4 20.6	29.3 21.3	25.3	25.7
3.จ.อุดรธานี	Udon Thani	31.2 24.4	26.5 24.0	27.3 22.5	28.4 22.0	29.0 21.7	30.0 21.8	30.4 21.4	29.0 22.5	25.8	26.9
4.จ.นครพนม	Nakhon Phanom	30.0 23.6	24.7 23.6	23.9 20.8	29.2 19.7	31.0 18.4	30.0 20.8	31.8 20.8	28.7 21.1	24.9	26.0
5.จ.สกลนคร	Sakon Nakhon	30.7 23.0	25.4 22.5	24.2 21.9	27.9 20.4	29.9 19.5	28.6 22.3	29.6 20.2	28.0 21.4	24.7	26.3
6.อ.มุกดาหาร	Mukdahan	32.2 23.0	26.0 24.4	23.0 24.5	27.3 19.0	29.5 19.0	28.0 20.0	30.4 20.0	28.1 21.4	24.8	26.3
7.จ.ขอนแก่น	Khon Kaen	29.5 22.2	26.0 24.0	25.4 22.1	28.2 20.8	29.4 20.6	28.7 21.9	29.7 21.6	28.1 21.9	25.0	26.6
8.อ.โกสุมพิสัย	Kosum Phisai	30.8 22.9	26.1 23.6	26.0 22.0	28.0 21.1	28.5 20.0	27.8 21.7	.. 21.4	27.9 21.8	24.9	..
9.จ.ร้อยเอ็ด	Roi Et	30.3 23.2	27.8 23.4	24.5 20.6	27.5 19.7	28.5 19.4	28.2 21.5	29.0 20.6	28.0 21.2	24.6	26.6
10.จ.ชัยภูมิ	Chaiyaphum	31.1 24.6	30.5 23.7	25.7 21.7	28.2 21.4	33.5 21.2	29.0 22.5	29.7 22.2	29.7 22.5	26.1	26.6
11.จ.อุบลราชธานี	Ubon Ratchathani	26.6 23.4	31.1 23.6	24.9 20.6	27.0 20.7	28.0 20.3	27.8 20.9	30.2 20.4	27.9 21.4	24.7	26.6
12.จ.สุรินทร์	Surin	29.2 23.5	30.0 23.0	25.5 21.3	27.6 20.0	28.6 20.8	28.6 21.0	29.0 20.3	28.4 21.4	24.9	26.7
13.อ.ท่าตูม	Tha Tum	29.1 22.9	30.5 24.2	25.3 21.8	27.7 21.1	28.0 21.3	28.1 22.1	29.7 21.6	28.3 22.1	25.2	..
14.อ.นางรอง	Nang Rong	30.0 24.0	31.5 22.9	24.0 22.0	26.8 19.5	28.2 20.5	.. 22.5	.. ..	28.1 21.9	25.0	..

สถานี	Station	อุณหภูมิสูงสุดและต่ำสุดเป็นองศา ซ. Max. and Min. Temperature in degree C. 28	29	30	1	2	3	4	เฉลี่ยสูงสุดต่ำสุด Average Max. Min.	เฉลี่ยในสัปดาห์ Weekly Mean	ค่าปกติประจำเดือน Monthly Normal
15.จ.นครราชสีมา	Nakhon Ratchasima	32.8 23.4	32.5 22.7	26.2 21.5	28.3 20.8	28.8 20.0	29.2 21.6	29.5 20.2	29.5 21.4	25.5	26.6
16.อ.โชคชัย	Chok Chai	33.0 23.6	32.2 23.1	24.0 21.5	26.8 20.0	27.4 20.5	28.5 21.7	20.5	28.7 21.5	25.1	..
ภาคกลาง	Central Part										
1.จ.นครสวรรค์	Nakhon Sawan	33.0 25.6	30.5 23.0	27.3 21.0	28.9 20.7	30.5 21.5	30.5 21.4	31.1 21.2	30.3 22.1	26.2	27.9
2.จ.ลพบุรี	Lop Buri	32.5 24.0	31.3 23.0	27.5 23.5	28.5 24.0	31.0 23.5	31.5 24.0	31.5 23.0	30.5 23.6	27.1	27.4
3.จ.สุพรรณบุรี	Suphan Buri	33.1 24.6	29.3 25.2	26.7 23.8	27.6 24.1	32.0 23.7	30.5 24.9	30.0 23.6	29.9 24.3	27.1	27.6
4.จ.กาญจนบุรี	Kanchanaburi	34.3 24.2	32.8 24.6	25.3 24.0	26.8 23.1	29.4 23.0	30.4 22.5	30.4 21.8	29.9 23.3	26.6	27.1
5.อ.ทองผาภูมิ	Thong Pha Phum	31.1 22.6	31.3 23.0	27.6 23.5	27.0 22.5	28.9 21.1	31.0 21.5	30.6 19.8	29.6 22.0	25.8	..
6.สนามบินดอนเมือง	Don Muang Air-port	33.8 23.6	31.2 23.6	28.2 24.3	30.2 23.5	31.0 23.0	31.7 24.6	30.6 22.8	31.0 23.6	27.3	28.2
7.จ.พระนคร	Phra Nakhon	33.2 24.6	32.5 25.3	28.3 24.8	29.4 24.0	31.3 23.6	31.6 24.8	31.3 23.0	31.1 24.3	27.7	27.7
8.ศูนย์วิจัย บางนา	Bang Na	32.8 24.3	30.4 24.8	27.1 24.0	28.6 24.0	29.8 23.8	30.8 24.7	29.8 23.3	29.9 24.1	27.0	..
ภาคตะวันออก	Eastern Part										
1.จ.ปราจีนบุรี	Prachin Buri	31.9 24.0	32.5 24.2	28.7 23.7	28.4 22.6	30.2 23.2	31.7 23.5	31.2 22.5	30.7 23.4	27.1	27.9
2.อ.กบินทร์บุรี	Kabin Buri	31.7 23.8	31.0 23.1	28.0 24.2	28.0 21.2	30.5 22.3	31.4 23.5	.. 22.1	30.1 22.9	26.5	..
3.อ.อรัญประเทศ	Aranyaprathet	32.8 23.7	31.6 22.4	26.3 22.6	28.5 20.5	30.8 20.8	30.8 21.8	30.9 20.6	30.2 21.8	26.0	27.4
4.จ.ชลบุรี	Chon Buri	32.8 22.1	27.6 22.4	29.3 22.3	29.0 21.2	31.6 21.1	31.4 22.0	31.6 20.6	30.5 21.7	26.1	27.4
5.อ.เกาะสีชัง	Ko Si Chang	31.1 23.2	30.5 23.4	27.4 21.8	27.7 22.5	29.5 22.7	30.2 24.2	29.6 24.0	29.4 23.1	26.3	27.3
6.อ.สัตหีบ	Sattahip	32.8 24.2	32.3 27.1	27.6 23.0	30.5 21.5	33.2 22.7	33.4 23.2	34.4 22.0	32.0 23.4	27.7	28.1
7.จ.ระยอง	Rayong	31.9 24.8	32.2 25.4	28.4 23.9	30.6 22.7	32.8 23.0	.. 24.5	.. ..	31.2 24.1	27.7	..
8.จ.จันทบุรี	Chanthaburi	31.5 23.6	29.7 23.0	29.5 23.6	27.0 22.5	29.9 22.8	30.5 23.7	31.6 23.1	30.0 23.2	26.6	27.3
9.อ.คลองใหญ่	Khlong Yai	28.3 22.9	26.7 23.2	28.5 23.1	30.3 23.1	.. ..	31.8 23.1	31.0 24.1	29.4 23.3	26.4	26.8
ภาคใต้	Southern Part										
1.อ.หัวหิน	Hua Hin	32.7 24.0	31.9 25.0	29.5 24.3	25.5 22.2	29.1 23.7	29.6 24.0	29.0 24.4	29.6 23.9	26.8	27.1
2.จ.ประจวบคีรีขันธ์	Prachuab Khiri Khan	34.2 24.1	31.0 25.0	32.2 24.2	26.7 23.1	30.4 24.8	31.0 24.8	31.0 24.9	30.9 24.4	27.7	26.9
3.จ.ชุมพร	Chumphon	31.1 23.5	30.3 24.0	28.5 23.9	29.2 23.8	28.4 23.1	30.4 23.4	31.1 22.2	29.9 23.4	26.7	26.8
4.จ.สุราษฎร์ธานี	Surat Thani	29.8 23.2	30.4 23.2	30.6 23.1	30.5 24.0	24.8 23.4	26.0 23.4	29.1 23.1	28.7 23.3	26.0	27.1
5.อ.เกาะสมุย	Ko Samui	30.6 25.8	29.7 25.4	29.8 25.2	28.6 24.6	26.1 25.0	26.1 23.9	29.0 24.5	28.6 24.9	26.8	..
6.จ.นครศรีธรรมราช	Nakhon Si Thammarat	32.2 23.7	32.1 24.2	31.9 22.7	31.7 23.7	29.9 22.5	26.1 23.4	30.2 22.8	30.6 23.3	27.0	27.1
7.จ.สงขลา	Songkhla	32.2 22.5	31.9 23.7	30.7 23.9	31.6 24.0	31.9 23.3	32.1 23.5	30.1 24.1	31.5 23.6	27.6	27.5
8.จ.ปัตตานี	Pattani	32.8 22.9	30.8 23.5	28.6 23.5	31.9 23.5	30.8 23.0	29.2 22.9	31.5 24.0	30.8 23.3	27.1	..
9.จ.นราธิวาส	Narathiwat	31.7 23.4	31.1 23.8	30.5 23.9	30.5 22.7	30.6 22.5	31.9 23.6	30.0 24.0	30.9 23.4	27.2	26.7
10.จ.ระนอง	Ranong	27.0 23.2	29.6 22.0	29.0 23.0	31.9 22.4	29.2 22.5	29.5 22.1	32.8 21.7	29.9 22.4	26.2	26.2
11.จ.ภูเก็ต	Phuket	30.3 23.8	29.8 25.0	29.7 23.7	30.2 24.0	29.0 23.5	29.5 24.5	31.0 24.5	29.9 24.1	27.0	27.0
12.สนามบินภูเก็ต	Phuket Air-port	30.6 25.1	27.8 23.9	30.1 23.9	27.6 24.3	.. 23.5	.. 23.6	.. 24.2	29.0 24.1	26.6	26.7
13.สนามบินตรัง	Trang Air-port	32.0 22.8	31.8 23.4	29.2 23.6	29.8 23.7	31.1 22.7	28.8 23.4	32.3 23.3	30.7 23.3	27.0	27.0

แก้ไขเพิ่มเติมรายงานอากาศประจำสัปดาห์ฉบับที่ ๓๙/๒๕๑๓ เนื่องจากได้รับรายงานภายหลัง

Correction in weekly weather report No. 39/1970 for late report rainfall data

สถานีฝน	Station	วันที่และจำนวนน้ำฝนเป็นมิลลิเมตร Date and amount of rainfall in m.m. กันยายน September							ฝนรวม มม. Total m.m.	ฝนรวมตั้งแต่ 1 ม.ค. Accumulative rain-fall Since Jan.1	
		21	22	23	24	25	26	27		ฝนจริง Actual	สูง(+) ต่ำ(-) กว่าปกติ Above(+) Below(-) Normal
ภาคเหนือ	**Northern Part**										
8. อ.เชียงคำ	Chiang Kham							6.7	123.9	1745.7	
18. อ.ฝาง	Fang						68.4		176.8	1337.2	
19. อ.เชียงดาว	Chiang Dao				72.5				72.5	....	
29. อ.อุจด	Hot						5.0		27.1	802.2	
31. อ.ป่าซาง	Pa Sang				8.5	4.6			19.9	911.2	
43. อ.เดนชัย	Den Chai						39.3		47.5	1405.0	
54. อ.ท่าปลา	Tha Pla				2.4		16.5		47.0	1518.3	
60. จ.สุโขทัย	Sukhothai						43.9		81.4	....	
79. อ.หนองไผ่	Nong Phai							1.7	1.7	1313.5	
ภาคตะวันออกเฉียงเหนือ	**Northeastern Part**										
12. อ.นุนยงหาร	Nong Han							12.0	64.0	....	
18. อ.บ้านแพง	Ban Phaeng							0.5	17.9	2710.7	
23. จ.กาฬสินธุ์	Kalasin							35.3	59.4	1755.0	+441.4
24. อ.ยางตลาด	Yang Talat						1.3	1.6	24.4	1388.8	
25. อ.สหัสขันธ์	Sahatsakhan							12.5	12.5	1384.9	
26. อ.กมลาไสย	Kamalasai							13.5	18.8	1344.8	
35. อ.สุวรรณภูมิ	Suwannaphum							2.0	9.0	824.8	
36. จ.มหาสารคาม	Maha Sarakham							34.4	56.1	998.4	-137.7
37. อ.โกสุมพิสัย	Kosum Phisai							73.4	123.9	1049.0	
38. อ.บรบือ	Borabu							46.8	100.2	1106.6	
39. อ.พยัคฆภูมิพิสัย	Phayakkhaphum Phisai							45.8	91.3	995.6	
42. อ.ชุมแพ	Chum Phae							0.3	13.2	850.8	
45. อ.บ้านไผ่	Ban Phai							3.0	57.6	978.5	
59. อ.สีคิ้ว	Sikhiu							7.8	60.9	880.6	
70. อ.รัตนบุรี	Rattanaburi							31.0	72.5	1121.4	
72. อ.ศีขรภูมิ	Sikhoraphum							25.8	86.1	1123.9	
74. อ.สังขะ	Sangkha							14.8	14.8	....	
75. จ.ศรีสะเกษ	Si Sa Ket							17.1	65.6	1214.6	+ 88.1
76. อ.ราษีไศล	Rasi Salai							16.3	22.2	932.1	
79. อ.ขุขันธ์	Khukhan							30.8	30.8	....	
86. อ.ตระการพืชผล	Trakan Phutphon							8.3	8.3	1610.7	
87. อ.มหาชนะชัย	Maha Chana Chai							8.3	11.2	1199.9	
88. อ.เขื่องใน	Khuang Nai							90.3	157.3	1117.1	
89. อ.โขงเจียม	Khong Chiam							9.5	9.5	1582.1	
90. อ.เดชอุดม	Det Udom							12.4	37.8	1387.6	

สถานีฝน	Station	วันที่และจำนวนน้ำฝนเป็นมิลลิเมตร Date and amount of rainfall in m.m. กันยายน September							ฝนรวม มม. Total m.m.	ฝนรวมตั้งแต่ 1 ม.ค. Accumulative rain-fall Since Jan. 1	
		21	22	23	24	25	26	27		ฝนจริง Actual	สูง(+)ต่ำ(-)กว่าปกติ Above(+) Below(-) Normal
ภาคกลาง	**Central Part**										
5.อ.ชุมแสง	Chumsaeng						0.8		0.8	710.5	
12.อ.ทัพทัน	Thab Than						21.8		32.6	1240.6	
18.จ.สิงห์บุรี	Sing Buri							15.5	17.7	1154.5	+273.9
20.อ.บางระจัน	Bang Rachan							7.4	12.1	1205.7	
24.อ.ชัยบาดาล	Chai Badan						10.5		65.5	996.7	
25.อ.บัวชุม	Bua Chum						13.8		19.4	760.0	
29.อ.ดอนเจดีย์	Don Chedi						18.8	12.8	39.8	668.9	
33.อ.บางปลาม้า	Bang Pla Ma							7.0	118.6	719.6	
34.อ.สองพี่น้อง	Song Phi Nong						7.5	8.1	66.3	....	
36.อ.โพธิ์ทอง	Pho Thong							27.1	27.1	933.5	
40.จ.สระบุรี	Saraburi							4.4	30.5	2436.5	+1188.0
44.อ.แก่งคอย	Kaeng Khoi							42.5	45.9	1278.8	
45.จ.อยุธยา	Ayutthaya							4.0	25.2	....	
46.อ.ท่าเรือ	Tha Rua						2.1		4.5	1048.8	
47.อ.นักไห	Phak Hai							3.5	37.0	974.5	
48.อ.บางบาล	Bang Ban							32.4	32.8	1506.1	
51.อ.บางปะอิน	Bang Pa-in						27.3	20.8	48.1	1136.0	
52.จ.ปทุมธานี	Pathum Thani						37.4	T	43.4	1310.3	+ 61.8
54.ต.รังสิต	Rangsit							23.1	29.0	1611.1	
56.อ.บางบัวทอง	Bang Bua Thong							5.8	37.4	1051.9	
67.เหมืองปิล็อก	Pilok					10.8	4.6	28.2	77.4	....	
74.อ.ท่าม่วง	Tha Muang							8.6	68.2	740.9	
78.อ.นครชัยศรี	Nakhon Chaisi							2.6	65.4	....	
81.อ.โพธาราม	Photharam							2.5	10.6	899.5	
84.อ.สมุทรสงคราม	Samut Songkham						21.2	1.0	22.0	720.8	- 91.1
85.อ.บางคนที	Bang Khonthi					16.1		6.7	22.8	564.3	
87.อ.สมุทรสาคร	Samut Sakhon							1.1	7.8	935.3	-203.6
88.อ.สมุทรปราการ	Samut Prakan							2.0	39.8	1115.6	-168.6
90.อ.บางพลี	Bang Phli							5.1	37.0	1244.8	
ภาคตะวันออก	**Eastern Part**										
2.อ.บ้านนา	Ban Na							16.9	34.8	1948.2	
5.อ.บ้านสร้าง	Ban Sang							60.9	90.4	1412.5	
7.อ.กบินทร์บุรี	Kabin Buri							28.5	49.4	1614.9	
8.อ.สระแก้ว	Sakaeo							11.5	43.0	1372.0	
11.จ.ฉะเชิงเทรา	Chachoengsao							12.0	35.4	958.3	
14.อ.พานทอง	Phan Thong					18.7			23.1	1096.0	
18.อ.ศรีราชา	Si racha							41.3	64.4	940.3	
20.จ.ระยอง	Rayong						3.5	12.0	28.6	1488.4	+517.5

สถานีฝน	Station	วันที่และจำนวนน้ำฝนเป็นมิลลิเมตร Date and amount of rainfall in m. m. กันยายน September 21	22	23	24	25	26	27	ผลรวม น.ม. Total m. m.	ผลรวมตั้งแต่ 1 ม.ค. Accumulative rain-fall Since Jan. 1 ผลจริง Actual	สูง(+)ต่ำ(-) กว่าปกติ Above(+) Below(-) Normal
21.อ.บ้านค่าย	Ban Khai							5.7	22.2	1433.7	
22.อ.แกลง	Klaeng							7.7	23.2	1757.2	
24.อ.ท่าใหม่	Tha Mai							33.2	33.2	....	
27.จ.ตราด	Trat							18.7	179.0	4509.6	+1269.
28.อ.เขาสมิง	Khao Seming						42.0	50.3	136.0	3266.6	
29.อ.แหลมงอบ	Laem Ngop						24.5	1.0	50.3	....	
30.อ.คลองใหญ่	Khleng Yai							14.2	56.6	4784.0	+391.9
ภาคใต้	Southern Part										
1.จ.เพชรบุรี	Phetchaburi							24.2	24.2	735.0	+ 67.9
3.อ.บ้านลาด	Ban Lat							5.2	37.7	821.3	
16.อ.บ้านนาสาร	Ban Na San							10.1	67.5	....	
18.อ.ฉุชล	Sichon							5.9	31.6	1297.0	
19.อ.ท่าศาลา	Tha Sala							27.0	160.3	1315.2	
20.อ.ฉวาง	Chawang							20.1	165.7	1372.9	
24.จ.พัทลุง	Phatthalung							12.2	19.9	1094.2	+100.1
29.อ.สะเดา	Sadao							14.2	31.6	1072.4	
33.อ.ปะนาเระ	Pamare							40.5	49.6	....	
34.จ.ยะลา	Yala							10.6	10.6	1396.8	
35.อ.เบตง	Betong							7.6	95.3	2082.1	
36.อ.บันนังสตา	Bannang Satar							4.1	31.3	1201.7	
43.จ.พังงา	Phangnga							5.7	14.8	2495.4	
44.อ.กะปง	Kapong							43.3	51.4	3206.6	
45.อ.ตะกั่วป่า	Takua Pa							127.9	183.1	3703.6	
46.อ.ทายุเหมือง	Thai Muang							13.5	58.7	2507.5	
47.อ.ตะกั่วทุ่ง	Takua Thung							22.7	36.2	2399.1	
51.จ.กระบี่	Krabi							24.2	24.2	....	
52.อ.อ่าวลึก	Ao Luk							6.0	32.4	....	
53.อ.คลองท่อม	Khleng Tom						1.5	8.7	16.3	1744.3	
55.อ.ลิเกา	Sikao							7.6	75.6	1908.8	
56.อ.ย่านตาขาว	Yan Ta Khao							8.5	8.5	....	
57.อ.ปะเหลียน	Palian							12.9	105.6	1907.1	
59.อ.ทุ่งหว้า	Thung Wa							27.0	47.0	1971.6	

พิมพ์ที่ ร.พ. กรมอุตุนิยมวิทยา สำนักนายกรัฐมนตรี

บางกะปิ พระนคร

นาวาโท ธำรง กิติสิน ผู้พิมพ์โฆษณา 2513

กรมอุตุนิยมวิทยา สำนักนายกรัฐมนตรี

รายงานอากาศประจำสัปดาห์ ระหว่างวันที่ ๕ – ๑๑ ตุลาคม ๒๕๑๓

และ

การคาดหมายลักษณะอากาศ ระหว่างวันที่ ๑๒ – ๑๘ ตุลาคม ๒๕๑๓

ฉบับที่ ๔๑/๒๕๑๓

นาวาเอก ดร. เจริญ เจริญรัชต์ภาคย์

อธิบดีกรมอุตุนิยมวิทยา

ATMOSPHERIC SCIENCES LIBRARY
OCT 20 1970
U. S. Dept. of Commerce

METEOROLOGICAL DEPARTMENT

OFFICE OF THE PRIME MINISTER

BANGKOK THAILAND

WEEKLY WEATHER REPORT

DURING THE PERIOD 5 – 11 OCTOBER 1970

AND

WEATHER OUTLOOK

DURING 12 – 18 OCTOBER 1970

No. 41/1970

Charoen Charoen-rajapark

Director – General

Captain, R.T.N.

การคาดหมายลักษณะอากาศใน ๗ วันข้างหน้า

ตั้งแต่วันที่ ๑๒ – ๑๘ ตุลาคม ๒๕๑๓

ลักษณะทั่วไป

ร่องมรสุมยังคงพาดผ่านบริเวณอ่าวไทย บริเวณความกดอากาศสูงในประเทศจีนได้แผ่ลงมาปกคลุมประเทศไทยตอนบน และคาดว่าจะมีกำลังแรงขึ้นในระยะครึ่งหลังของสัปดาห์อันจะเป็นเหตุให้มีฝนมากขึ้นในบริเวณภาคกลาง ภาคตะวันออกและภาคใต้ของประเทศไทย

ภาคเหนือ ภาคตะวันออกเฉียงเหนือ	ตลอดสัปดาห์ท้องฟ้าโปร่งเป็นส่วนมาก เว้นแต่จะมีฝนเล็กน้อยเป็นบางแห่งบางตำบล
ภาคกลาง ภาคตะวันออก อ่าวไทย ฝั่งตะวันออก	จะมีฝนหรือฝนฟ้าคะนองกระจาย และจะมีปริมาณมากขึ้นในระยะครึ่งหลังของสัปดาห์
อ่าวไทย ฝั่งตะวันตก	ตลอดสัปดาห์จะมีฝนทั่วไป
ภาคใต้ ฝั่งตะวันตก	ตลอดสัปดาห์จะมีฝนเกือบทั่วไป
พระนคร และ ธนบุรี	จะมีฝนหรือฝนฟ้าคะนองกระจาย และจะมีปริมาณมากขึ้นในระยะครึ่งหลังของสัปดาห์

กรมอุตุนิยมวิทยา

๑๒ ต.ค.๑๓

Weather Outlook for the next seven days

From 12 - 18 October 1970

General Situation

The monsoon trough still lies across the Gulf of Thailand. The ridge of the high pressure area over China extends to the Upper Thailand and is expected to intensify and move southward in the second half of the week. Its southward movement will cause some uplifting of the air ahead of it and produce rainfalls in the central, eastern and southern parts of Thailand.

Northern Part: Northeastern Part:	Throughout the week, mainly fair except for local showers in some places.
Central Part: Eastern Part: Gulf of Thailand, East Coast:	Scattered showers or thundershowers with substantial falls expected in the second half of the week.
Gulf of Thailand, West Coast:	Widespread rainshowers throughout the week.
Southern Thailand, West Coast:	Almost widespread rainshowers throughout the week.
Phra Nakhon & Thonburi:	Throughout the week, mainly fair except for local showers in some places.

Meteorological Department
12 Oct. 1970

สรุปลักษณะอากาศทั่วไปในรอบสัปดาห์
ตั้งแต่วันที่ ๕ – ๑๑ ตุลาคม ๒๕๑๓

๑. ในระหว่างสัปดาห์ร่องมรสุมซึ่งมีกำลังค่อนข้างแรงพาดผ่านอ่าวไทย บริเวณความกดอากาศสูงที่ปกคลุมประเทศไทยตอนบนได้อ่อนกำลังลงในตอนต้นและกลางสัปดาห์ แต่ได้ทวีกำลังแรงขึ้นอีกในตอนปลายสัปดาห์

ในระยะครึ่งแรกของสัปดาห์ปรากฏว่าอากาศโปร่งเป็นส่วนมากและยังคงค่อนข้างเย็นอยู่ในภาคเหนือและภาคตะวันออกเฉียงเหนือ แต่ในบริเวณตอนล่างของภาคกลางซึ่งยังคงมีฝนประจายเป็นแห่ง ๆ ในระยะครึ่งหลังของสัปดาห์ปรากฏว่ามีฝนและฝนฟ้าคะนองกระจายเป็นแห่ง ๆ ในบริเวณประเทศไทยตอนบน ส่วนในภาคใต้มีฝนชุกหนาแน่นตลอดสัปดาห์โดยมีฝนหนักเป็นบางแห่งในบริเวณอ่าวไทยฝั่งตะวันตก

ในระหว่างสัปดาห์ ปริมาณฝนสูงสุดประจำวันที่ตรวจวัดได้ในภาคต่าง ๆ ของประเทศไทยมีดังนี้.–

ภาคเหนือ	๕๒.๘ มม.	ที่ อ.บางมูลนาก	จ.พิจิตร	เมื่อวันที่ ๑๒	ก.ค.
ภาคตะวันออกเฉียงเหนือ	๖๕.๒ "	ที่ อ.ด่านซ้าย	จ.เลย	" ๙	"
ภาคกลาง	๙๘.๔ "	ที่ กรมอุตุนิยมวิทยา	จ.พระนคร	" ๘	"
ภาคตะวันออก	๗๐.๕ "	ที่ อ.สัตหีบ	จ.ชลบุรี	" ๙	"
ภาคใต้	๙๙.๔ "	ที่ อ.เบตง	จ.ยะลา	" ๖	"

กรมอุตุนิยมวิทยา

๑๒ ก.ค.๑๓

General Situation

Period 5 - 11 October 1970

1. During the week, the rather active monsoon trough extended across the Gulf of Thailand. The anticyclone covering the Upper Thailand weakened in the first and middle parts of the week but re-intensified in the latter part.

2. In the first half of the week, the weather was mainly fair and still cool in the northern and northeastern parts while scattered rainshowers occurred in the lower portion of the central part. In the latter half of the week, scattered rainshowers and thundershowers covered the Upper Thailand. Widespread rains occurred in the southern part throughout the week while isolated heavy rainfalls were reported in the west coast of the Gulf of Thailand.

3. During the week the heaviest rainfalls in various parts of Thailand were as follows:-

Northern Part	52.8 mm.	at Bang Mun Nak	on 10	October
Northeastern Part	65.2 "	at Dan Sai	" 9	"
Central Part	98.4 "	at Meteorological Dept.	8	"
Eastern Part	70.5 "	at Sattahip	" 9	"
Southern Part	99.4 "	at Betong	" 6	"

Meteorological Department
12 Oct. 1970

ข่าวอากาศเพื่อการเกษตรประจำสัปดาห์

เมื่อวันที่ ๕ - ๑๑ ตุลาคม มีลักษณะอากาศซึ่งพอสรุปได้ดังต่อไปนี้.-

๑. ในระหว่างสัปดาห์ร่องมรสุมซึ่งมีกำลังค่อนข้างแรงพาดผ่านอ่าวไทย บริเวณความกดอากาศสูงที่ปกคลุมประเทศไทยตอนบนได้อ่อนกำลังลงในตอนต้นและกลางสัปดาห์ แต่ได้หวีกำลังแรงขึ้นอีกในตอนปลายสัปดาห์

๒. ในระยะครึ่งแรกของสัปดาห์ปรากฏว่าอากาศโปร่งเป็นส่วนมาก และยังคงค่อนข้างเย็นอยู่ในภาคเหนือและภาคตะวันออกเฉียงเหนือ แต่ในบริเวณตอนล่างของภาคกลางซึ่งยังคงมีฝนกระจายเป็นแห่ง ๆ ในระยะครึ่งหลังของสัปดาห์ปรากฏว่ามีฝนและฝนฟ้าคะนองกระจายเป็นแห่ง ๆ ในบริเวณประเทศไทยตอนบน ส่วนในภาคใต้มีฝนชุกหนาแน่นตลอดสัปดาห์โดยมีฝนหนักเป็นบางแห่งในบริเวณอ่าวไทยฝั่งตะวันตก

ข้อควรทราบ

ในระยะนี้ร่องมรสุมได้เลื่อนลงมาพาดผ่านบริเวณอ่าวไทย ซึ่งทำให้กลุ่มฝนส่วนใหญ่ไปตกทางตอนใต้ของภาคกลาง บริเวณอ่าวไทยทั้งสองฝั่ง และภาคใต้ ส่วนภาคเหนือ และภาคตะวันออกเฉียงเหนือ จะมีฝนน้อยลง ดังนั้น กสิกรในภาคทั้งสองนี้ควรเก็บกักน้ำไว้สำหรับการเกษตรในโอกาสต่อไป.

กองอากาศเกษตร กรมอุตุนิยมวิทยา

๑๒ ตุลาคม ๒๕๑๓

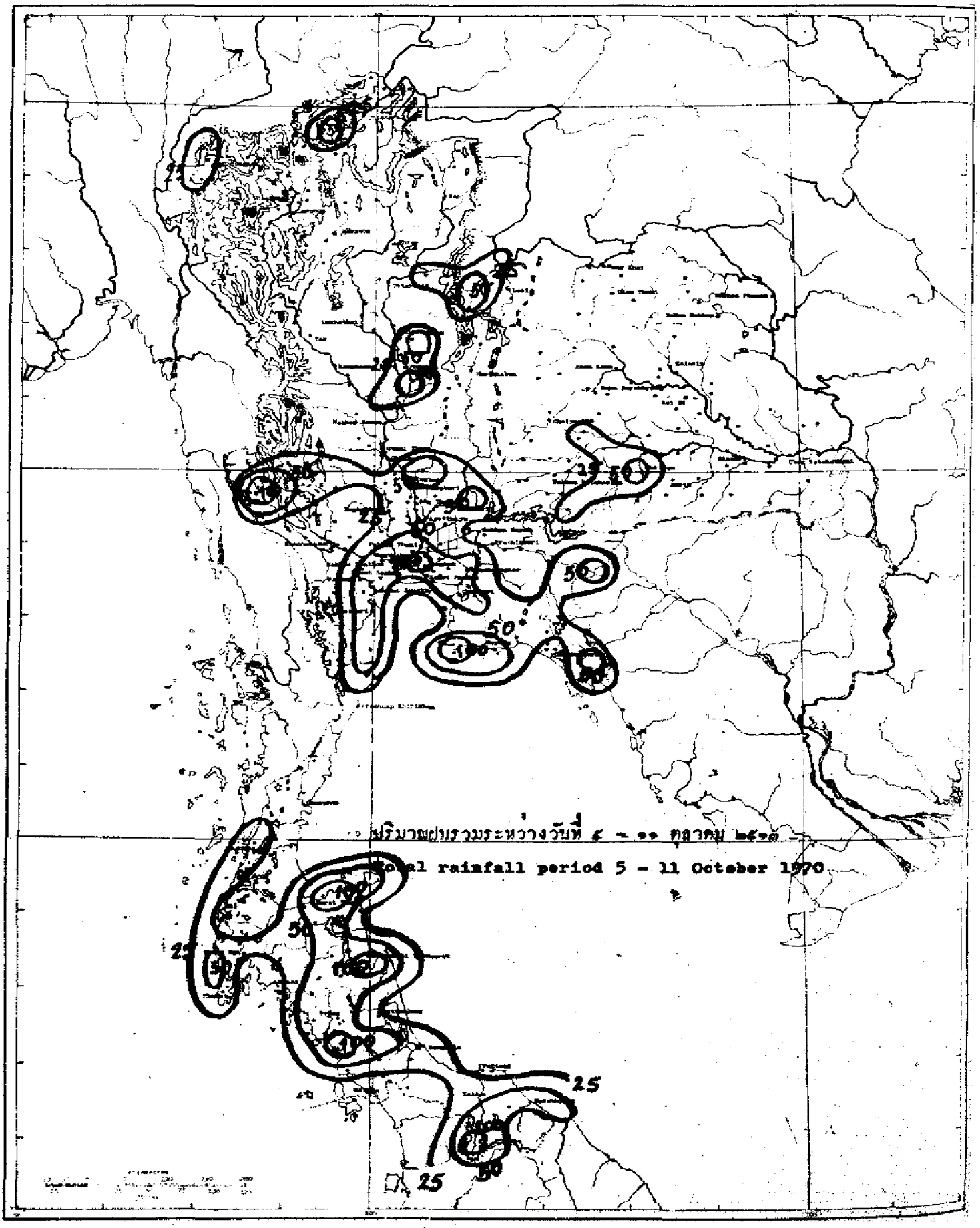
ปริมาณฝนรวมระหว่างวันที่ ๕ - ๑๑ ตุลาคม ๒๕๑๓
Total rainfall period 5 - 11 October 1970
25
50
100

สถานีฝน	Station	วันที่และจำนวนน้ำฝนเป็นมิลลิเมตร Date and amount of rainfall in m.m. ตุลาคม October							ฝนรวม มม. Total m.m.	ฝนรวมตั้งแต่ 1 ม.ค. Accumulative rain-fall Since Jan. 1	
		5	6	7	8	9	10	11		ฝนจริง Actual	สูง(+)ต่ำ(-)กว่าปกติ Above(+) Below(-) Normal
ภาคเหนือ	**Northern Part**										
1. จ.เชียงราย	Chiang Rai*			1.0					1.0	1969.5	+692.1
2. อ.แม่สาย	Mae Sai								0.0	..	
3. อ.เชียงแสน	Chiang Saen								0.0	1747.0	
4. อ.เชียงของ	Chiang Khong		1.0			1.8			2.8	1833.8	
5. อ.แม่จัน	Mae Chan			18.4					18.4	2921.1	
6. อ.แม่สรวย	Mae Suai			36.7		27.2			63.9	1633.9	
7. อ.เทิง	Thoeng					6.2			6.2	1803.3	
8. อ.เชียงคำ	Chiang Kham					18.9			18.9	1770.0	
9. อ.พาน	Phan								0.0	..	
10. อ.แม่ใจ	Mae Chai								0.0	1066.6	
11. อ.เวียงป่าเป้า	Wiang Pa Pao			8.6					8.6	..	
12. อ.พะเยา	Phayao				12.8				12.8	1161.9	
13. จ.แม่ฮ่องสอน	Mae Hong Son*	26.7			T	2.2			28.9	1191.4	+ 52.5
14. อ.ปาย	Pai			8.5					8.5	956.5	
15. อ.ขุนยวม	Khun Yuam								0.0	882.1	
16. อ.แม่สะเรียง	Mae Sariang*			7.3		0.6		0.2	8.1	1332.4	+124.2
17. จ.เชียงใหม่	Chiang Mai*						T	9.1	9.1	1492.5	+607.2
18. อ.ฝาง	Fang								0.0	1288.0	
19. อ.เชียงดาว	Chiang Dao								0.0	..	
20. อ.แม่แตง	Mae Taeng								0.0	1389.4	
21. อ.แม่ริม	Mae Rim						2.5		2.5	1326.4	
22. อ.สันทราย	San Sai					0.4	3.2		3.6	1483.0	
23. อ.ดอยสะเก็ด	Doi Saket					2.6	12.3		14.9	1310.0	
24. อ.สันกำแพง	San Kamphaeng								0.0	..	
25. อ.หางดง	Hang Dong						9.8		9.8	1374.6	
26. อ.สารภี	Saraphi								0.0	891.5	
27. อ.สันป่าตอง	San Pa Tong								0.0	..	
28. อ.จอมทอง	Chom Thong								0.0	979.5	
29. อ.ฮอด	Hot					0.4	16.2		16.6	870.4	
30. จ.ลำพูน	Lamphun								0.0	1189.7	..
31. อ.ป่าซาง	Pa Sang					0.3			0.3	933.6	
32. อ.ลี้	Li								0.0	..	
33. จ.ลำปาง	Lampang*					9.1	7.5	4.0	20.6	1400.8	+460.9
34. อ.งาว	Ngao	..	..	..	..	..	..	..	..	..	
35. อ.แจ้ห่ม	Chae Hom								0.0	..	
36. อ.เถินราชา	Ko Kha					3.2			3.2	1382.6	
37. อ.สบปราบ	Sop Prap				5.9				5.9	954.2	
38. อ.เถิน	Thoen					7.6			7.6	1074.8	
39. อ.แม่ทะ	Mae Phrik								6.5	..	

สถานีฝน	Station	วันที่และจำนวนน้ำฝนเป็นมิลลิเมตร Date and amount of rainfall in m.m. ตุลาคม October							ฝนรวม มม. Total m.m.	ฝนรวมตั้งแต่ 1 ม.ค. Accumulative rain-fall Since Jan.1	
		5	6	7	8	9	10	11		ฝนจริง Actual	สูง(+)ต่ำ(-) กว่าปกติ Above(+) Below(-) Normal
40.จ.แพร่	Phrae*					0.9	3.5	5.4	9.8	1466.6	+528.0
41.อ.สอง	Song								0.0	1534.5	
42.อ.สูงเม่น	Sung Men	..	..	..	..	..	..	..	..	..	
43.อ.เด่นชัย	Den Chai						21.0		21.0	1436.4	
44.จ.น่าน	Nan*				5.6	0.1	10.8	0.2	16.7	1358.6	+284.8
45.อ.ทุ่งช้าง	Thung Chang				6.2	3.3			9.5	1489.9	
46.อ.ท่าวังผา	Tha Wang Pha*				0.2	0.2			0.4	1634.4	
47.อ.ปัว	Pua				1.3				1.3	1584.4	
48.อ.สา	Sa								0.0	1127.1	
49.อ.นาน้อย	Na Noi								0.0	1327.6	
50.จ.อุตรดิตถ์	Uttaradit*					0.4			0.4	1997.2	+608.8
51.อ.ฟากท่า	Fak Tha								0.0	..	
52.อ.น้ำปาด	Nam Pat				39.5				39.5	1574.1	
53.เขื่อนสิริกิติ์	Sirikit Dam*								0.0	1754.6	
54.อ.ท่าปลา	Tha Pla				2.8				2.8	1523.0	
55.อ.ลับแล	Laplae					5.3			5.3	..	
56.จ.ตาก	Tak*					21.8	1.8	1.5	6.2	996.4	+302.9
57.อ.บ้านตาก	Ban Tak	..	..	..	..	..	..	..	..	..	
58.อ.แม่สอด	Mae sot*					21.5	0.3	0.5	22.3	1216.0	-211.1
59.อ.อุมผาง	Umphang	..	..	..	..	..	..	..	..	..	
60.จ.สุโขทัย	Sukhothai								0.0	..	..
61.อ.สวรรคโลก	Sawankhalok						14.9		14.9	..	
62.อ.กงไกรลาศ	Kong Krailat								0.0	1398.2	
63.จ.พิษณุโลก	Phitsanulok*				T	8.8	0.7		9.5	1510.4	+284.4
64.อ.พรหมพิราม	Phrom Phiram	..	..	..	..	..	..	..	..	..	
65.อ.วังทอง	Wang Thong				17.2	38.7			55.9	1152.5	
66.อ.บางกระทุ่ม	Bang Kratum								0.0	1233.4	
67.จ.กำแพงเพชร	Kamphaeng Phet								0.0	1198.5	+449.4
68.อ.คลองขลุง	Khlong Khlung					17.4			17.4	..	
69.อ.ขาณุวรลักษบุรี	Khanu Woralaksaburi				T	T	11.4		11.4	1943.3	
70.จ.พิจิตร	Phichit			1.7		28.3			30.0	1378.6	+ 82.4
71.อ.สามง่าม	Sam Ngam	..	..	..	..	..	..	..	..	..	
72.อ.ตะพานหิน	Taphan Hin								0.0	1127.8	
73.อ.บางมูลนาก	Bang Mun Nak						52.8		52.8	962.9	
74.อ.โพทะเล	Pho Thale	..	..	..	..	..	..	..	..	..	
75.จ.เพชรบูรณ์	Phetchabun*			3.4		T			3.4	1263.7	+161.8
76.อ.หล่มเก่า	Lom Kao								0.0	1088.4	
77.อ.หล่มสัก	Lom Sak*				0.7				0.7	985.5	
78.อ.ชนแดน	Chon Daen			4.7	13.3				18.0	1417.0	
79.อ.หนองไผ่	Nong Phai				11.5				11.5	1328.2	
80.อ.วิเชียรบุรี	Wichian Buri*				6.3	1.9			8.2	1274.8	

สถานีฝน	Station	วันที่และจำนวนน้ำฝนเป็นมิลลิเมตร Date and amount of rainfall in m.m. ตุลาคม October							ฝนรวม m.m. Total m.m.	ฝนรวมตั้งแต่ 1 ม.ค. Accumulative rain-fall Since Jan. 1	
		5	6	7	8	9	10	11		ฝนจริง Actual	สูง(+)ต่ำ(-)กว่าปกติ Above(+) Below(-) Normal
ภาคตะวันออกเฉียงเหนือ	Northeastern Part										
1.จ.เลย	Loei*				4.0	3.5	1.2		8.7	1468.2	+269.7
2.อ.เชียงคาน	Chiang Khan				30.6	0.8	4.6		36.0	1679.9	
3.อ.ท่าลี่	Tha Li				52.4				52.4	..	
4.อ.ด่านซ้าย	Dan Sai				18.2	65.2			83.4	..	
5.อ.วังสะพุง	Wang Saphung					6.4			6.4	..	
6.จ.หนองคาย	Nong Khai*				6.7	0.2			6.9	2137.1	+541.4
7.อ.ศรีเชียงใหม่	Si Chiang Mai				21.4				21.4	2344.7	
8.อ.โพนพิสัย	Phon Phisai				4.5				4.5	2445.3	
9.อ.ท่าบ่อ	Tha Bo				4.8	1.3			6.1	1372.4	
10.จ.อุดรธานี	Udon Thani*				7.8	7.6			15.4	2377.0	+1104.5
11.อ.เพ็ญ	Phen				19.5				19.5	1502.7	
12.อ.หนองหาน	Nong Han	..	..	..	..	..	..	..	..	..	
13.จ.สกลนคร	Sakon Nakhon*				12.5		3.6		16.1	1808.2	+392.4
14.อ.วานรนิวาส	Wanon Niwat					5.0			5.0	1989.9	
15.อ.สว่างแดนดิน	Sawang Daen Din				3.4				3.4	1995.8	
16.อ.พรรณานิคม	Phanna Nikhom								0.0	..	
17.จ.นครพนม	Nakhon Phanom*				1.6		T	T	1.6	2652.9	+567.9
18.อ.บ้านแพง	Ban Phaeng						2.1		2.1	2715.3	
19.อ.ท่าอุเทน	Tha Uten								0.0	2356.3	
20.อ.นาแก	Na Kae								0.0	1736.9	
21.อ.ธาตุพนม	That Phanom								0.0	1588.8	
22.อ.มุกดาหาร	Mukdahan*						T		T	1528.5	+222.0
23.จ.กาฬสินธุ์	Kalasin					T			T	1844.4	+465.8
24.อ.บางตลาด	Yang Talat					T			T	1424.2	
25.อ.สหัสขันธ์	Sahatsakhan								0.0	1372.4	
26.อ.กมลาไสย	Kamalasai								0.0	1374.3	
27.จ.ร้อยเอ็ด	Roi Et*								0.0	1142.0	-147.3
28.อ.โพนทอง	Phon Thong	..	..	..	..	..	..	..	..	..	
29.อ.ธวัชบุรี	Thawatchaburi								0.0	..	
30.อ.อาจสามารถ	At Samat								0.0	1212.3	
31.อ.เสลภูมิ	Selaphum	..	..	..	..	..	..	..	..	..	
32.อ.จตุรพักตรพิมาน	Chaturaphak Phiman	..	..	..	..	..	..	..	..	..	
33.อ.เกษตรวิสัย	Kaset Wisai								0.0	1398.9	
34.อ.พนมไพร	Phanom Phrai	..	..	..	..	..	..	..	..	..	
35.อ.สุวรรณภูมิ	Suwannaphum								0.0	825.5	
36.จ.มหาสารคาม	Maha Sarakham								0.0	1112.1	- 72.7
37.อ.โกสุมพิสัย	Kosum Phisai*				0.2				0.2	1003.1	
38.อ.บรบือ	Borabu								0.0	1081.6	
39.อ.พยัคฆภูมิพิสัย	Phayakkhaphum Phisai		16.6						16.6	1029.4	
40.จ.ขอนแก่น	Khon Kaen*				0.1				0.1	1292.1	+ 83.4

สถานีฝน	Station	วันที่และจำนวนน้ำฝนเป็นมิลลิเมตร Date and amount of rainfall in m.m. ตุลาคม October 5	6	7	8	9	10	11	ฝนรวม ม.ม. Total m.m.	ฝนสะสมตั้งแต่ 1 ม.ค. Accumulative rain-fall Since Jan.1 ฝนจริง Actual	สูง(+)ต่ำ(-) กว่าปกติ Above(+) Below(-) Normal
41.อ.ภูเวียง	Phu Wiang					18.9			18.9	1108.9	
42.อ.ชุมแพ	Chum Phae		11.8			0.8			12.6	910.1	
43.อ.มัญจาคีรี	Mancha Khiri	..	..	..	..	..	..	..	0.0	..	
44.อ.จนนบท	Chonnabot*								0.0	1011.3	
45.อ.บ้านไผ่	Ban Phai								0.0	991.5	
46.อ.พล	Phon								0.0	1100.5	
47.จ.ชัยภูมิ	Chaiyaphum*								0.0	1021.7	+125.6
48.อ.ภูเขียว	Phu Khieo				22.0				22.0	932.9	
49.อ.กอนสวรรค์	Khon Sawan								0.0	1057.9	
50.อ.จัตุรัส	Chatturat				T				T	964.6	
51.อ.บำเหน็จณรงค์	Bannet Narong				9.5				9.5	..	
52.จ.นครราชสีมา	Nakhon Ratchasima*							0.5	0.5	891.9	-127.3
53.อ.บัวใหญ่	Bua Yai								0.0	1244.4	
54.อ.ครบุรี	Khong				25.4				25.4	1395.2	
55.อ.ด่านขุนทด	Dan Khun Thot								0.0	..	
56.อ.โนนไทย	Non Thai			7.2					7.2	1196.3	
57.อ.โนนสูง	Non Sung			8.0					8.0	841.5	
58.อ.พิมาย	Phimai								0.0	1301.6	
59.อ.สีคิ้ว	Sikhiu						13.8		13.8	938.7	
60.อ.สูงเนิน	Sung Noen						8.5		8.5	..	
61.อ.โชคชัย	Phak Thong Chai								0.0	932.0	
62.อ.โชคชัย	Chok Chai*				9.5		4.3		13.8	1007.5	
63.อ.ขอนแก่น	Khon Buri			17.8			11.7		29.5	900.3	
64.จ.บุรีรัมย์	Buri Ram			50.2					50.2	..	..
65.อ.พุทไธสง	Phuttheisong								0.0	..	
66.อ.สตึก	Satuk								0.0	1149.7	
67.อ.ลำปลายมาศ	Lam Plai Mat								0.0	977.6	
68.อ.นางรอง	Nang Rong*			20.2	3.8				24.0	959.2	
69.จ.สุรินทร์	Surin*								0.0	1331.9	+287.3
70.อ.รัตนบุรี	Rattanaburi								0.0	1090.4	
71.อ.ท่าตูม	Tha Tum*								0.0	1001.1	
72.อ.ศีขรภูมิ	Sikhoraphum								0.0	1116.6	
73.อ.ปราสาท	Prasat								0.0	1247.6	
74.อ.สังขะ	Sangkha								0.0	..	
75.จ.ศรีสะเกษ	Si Sa Ket								0.0	1265.4	- 40.4
76.อ.ราษีไศล	Rasi Salai								0.0	924.6	
77.อ.อุทุมพรพิสัย	Uthumphon Phisai	..	..	..	..	..	..	..	..	..	
78.อ.กันทรารมย์	Kanthararam								0.0	1197.0	
79.อ.ขุขันธ์	Khukhan								0.0	..	
80.อ.กันทรลักษ์	Kantharalak	..	..	..	..	..	..	..	..	..	
81.จ.อุบลราชธานี	Ubon Ratchathani*		1.1	0.4					1.5	1557.6	+ 53.8

สถานีฝน	Station	วันที่และจำนวนน้ำฝนเป็นมิลลิเมตร Date and amount of rainfall in m.m. ตุลาคม October							ฝนรวม ม.ม. Total m.m.	ฝนรวมตั้งแต่ 1 ม.ค. Accumulative rain-fall Since Jan. 1	
		5	6	7	8	9	10	11		ฝนจริง Actual	สูง(+)ต่ำ(-)กว่าปกติ Above(+) Below (-) Normal
82.อ.เขมราฐ	Khemarat								0.0	1322.9	
83.อ.อำนาจเจริญ	Amnat Charoen								0.0	1357.2	
84.อ.ยโสธร	Yasothon								0.0	..	
85.อ.คำเขื่อนแก้ว	Kham Khuan Kaeo	..	..	..	..	..	..	..	..	..	
86.อ.กระการพืชผล	Trakan Phutphon		T	13.2					13.2	1671.5	
87.อ.มหาชนะชัย	Maha Chana Chai								0.0	1199.5	
88.อ.เขื่องใน	Khuang Nai			20.7					20.7	1060.5	
89.อ.โขงเจียม	Khong Chiam								0.0	1617.0	
90.อ.เดชอุดม	Det Udom		2.5	2.1					4.6	1404.4	
ภาคกลาง	Central Part										
1.จ.นครสวรรค์	Nakhon Sawan*					2.4	0.6	6.0	9.0	1299.8	+195.1
2.อ.บรรพตพิสัย	Banphot Phisai								0.0	1176.0	
3.อ.ตาคลี	Takhli								0.0	1681.9	
4.อ.ลาดบาว	Lat Yao						20.2		20.2	..	
5.อ.ชุมแสง	Chumsaeng					3.4			3.4	718.6	
6.อ.หนองบัว	Nong Bua								0.0	..	
7.อ.ท่าตะโก	Tha Tako								0.0	1077.5	
8.อ.พยุหะคีรี	Phayuha Khiri								0.0	881.4	
9.จ.อุทัยธานี	Uthai Thani								0.0	..	..
10.อ.สว่างอารมณ์	Sawang Arom	..	..	..	..	..	..	..	..	..	
11.อ.หนองฉาง	Nong Chang								0.0	1612.1	
12.อ.ทัพทัน	Thab Than				9.1				9.1	1281.0	
13.อ.หนองขาหย่าง	Nong Khayang								0.0	1090.7	
14.อ.บ้านไร่	Ban Rai		38.4						38.4	1244.7	
15.จ.ชัยนาท	Chainat								0.0	1034.5	-127.8
16.อ.มโนรมย์	Manorom						5.7		5.7	1280.9	
17.อ.วัดสิงห์	Wat Sing				0.8		2.8		3.6	1171.7	
18.จ.สิงห์บุรี	Sing Buri		39.5		8.5	39.1			87.1	1286.0	+267.3
19.อ.อินทร์บุรี	In Buri								0.0	..	
20.อ.บางระจัน	Bang Rachan		13.2		2.6	9.7			25.5	1267.4	
21.อ.พรหมบุรี	Phrom Buri				34.8				34.8	1292.7	
22.จ.ลพบุรี	Lopburi*				2.2				2.2	1228.8	+ 56.8
23.อ.บ้านหมี่	Ban Mi								0.0	..	
24.อ.ชัยบาดาล	Chai Badar				45.0				45.0	1072.4	
25.อ.บัวชุม	Bua Chum*			0.4	16.8				17.2	856.4	
26.อ.ท่าวุ้ง	Tha Wung		35.1		13.1				48.2	1173.1	
27.อ.โคกสำโรง	Khok Samrong				54.4				54.4	..	
28.จ.สุพรรณบุรี	Suphan Buri*		13.1	1.3	4.5	15.0		9.2	43.1	1115.0	- 14.3
29.อ.ดอนเจดีย์	Don Chedi		7.4		6.8				14.2	652.1	
30.อ.เดิมบางนางบวช	Doembang Nangbuat								0.0	882.4	
31.อ.สามชุก	Sam Chuk	..	..	..	..	..	..	..	..	..	

สถานีฝน	Station	วันที่และจำนวนน้ำฝนเป็นมิลลิเมตร Date and amount of rainfall in m.m. ตุลาคม October							ฝนรวม ม.ม. Total m.m.	ฝนรวมตั้งแต่ 1 ม.ค. Accumulative rain-fall Since Jan.1	
		5	6	7	8	9	10	11		ฝนจริง Actual	สูง(+) ต่ำ(-) กว่าปกติ Above(+) Below(-) Normal
32.อ.ศรีประจันต์	Si Prachan	..	..	..	..	..	..	..	..	..	
33.อ.บางปลาม้า	Bang Pla Ma		10.8		9.0				19.8	782.6	
34.อ.สองพี่น้อง	Song Phi Nong								0.0	..	
35.จ.อ่างทอง	Ang Thong		17.0			10.0			27.0	1113.1	- 97.2
36.อ.โพธิ์ทอง	Pho Thong		3.1			2.5			5.6	997.3	
37.อ.ไชโย	Chaiyo	..	..	..	..	..	..	..	..	..	
38.อ.วิเศษชัยชาญ	Wiset Chai Chan		18.1			3.4			21.5	..	
39.อ.ป่าโมก	Pa Mok					16.4			16.4	1201.5	
40.จ.สระบุรี	Saraburi		10.5						10.5	2529.2	+1169.2
41.อ.พระพุทธบาท	Phra Phutthabat			16.6					16.6	..	
42.อ.บ้านหมอ	Ban Mo		63.4						63.4	..	
43.อ.หนองแค	Nong Khae		4.9		15.3				20.2	1455.2	
44.อ.แก่งคอย	Kaeng Khoi			1.2	16.5		3.8		21.5	1305.7	
45.จ.พระนครศรีอยุธยา	Ayutthaya		7.5		8.0				15.5	..	..
46.อ.ท่าเรือ	Tha Rua		11.9						11.9	1079.5	
47.อ.ผักไห่	Phak Hai		3.5	9.7					13.2	1093.8	
48.อ.บางบาล	Bang Ban				18.6				18.6	1500.6	
49.อ.บางไทร	Bang Sai		4.2	0.9	27.1				32.2	1579.9	
50.อ.เสนา	Sena		3.7		2.4				6.1	..	
51.อ.บางปะอิน	Bang Pa-in		10.4		48.1				58.5	1170.9	
52.จ.ปทุมธานี	Pathum Thani			15.7	19.4				35.1	1598.5	+ 10.9
53.อ.ธัญบุรี	Thanyaburi								0.0	1281.0	
54.อ.รังสิต	Rangsit				40.4	5.5			45.9	1714.8	
55.จ.นนทบุรี	Nonthaburi		8.7						8.7	..	
56.อ.บางบัวทอง	Bang Bua Thong		20.5	T	27.0				47.5	1115.9	
57.จ.ธนบุรี	Thon Buri		6.2	8.7					14.9	1120.8	-119.6
58.อ.บางขุนเทียน	Bang Khun Thian	..	..	..	..	..	..	..	..	..	
59.อ.ตลิ่งชัน	Taling Chan	..	..	..	..	..	..	..	..	..	
60.จ.พระนคร	Phra Nakhon*	0.3		2.3	98.4		0.4	26.4	127.8	1671.8	+320.6
61.สนามบินดอนเมือง	Don Muang Air-port*	1.5		8.5	12.0	1.5	5.2	18.2	46.9	1624.9	+193.4
62.อ.บางเขน	Bang Khen*				3.0	0.9	11.3	9.4	24.6	1335.8	
63.อ.มีนบุรี	Min Buri	19.6			14.8				34.4	..	
64.อ.ลาดกระบัง	Lat Krabang	..	..	..	..	..	..	..	..	..	
65.ศูนย์วิจัยบางนา	Bang Na*	0.5		0.2	25.3	0.1	4.5	5.0	35.6	1257.7	
66.จ.กาญจนบุรี	Kanchanaburi*				3.3			4.1	7.4	1083.8	+162.7
67.เมืองปิลอก	Pilok								0.0	..	
68.อ.สังขละบุรี	Sangkhla Buri	..	..	..	..	..	..	..	..	..	
69.อ.ทองผาภูมิ	Thong Pha Phum*			80.2	26.0	3.0		3.0	112.2	1589.9	
70.อ.ศรีสวัสดิ์	Si Sawat	..	..	..	..	..	..	..	..	..	
71.อ.บ่อพลอย	Bo Phloi	..	..	..	..	..	..	..	..	..	
72.อ.ไทรโยค	Sai Yok	..	..	..	..	..	..	..	..	..	

สถานีฝน	Station	วันที่และจำนวนน้ำฝนเป็นมิลลิเมตร Date and amount of rainfall in m.m. ตุลาคม October							ฝนรวม มม. Total m.m.	ฝนรวมตั้งแต่ 1 ม.ค. Accumulative rain-fall Since Jan. 1	
		5	6	7	8	9	10	11		ฝนจริง Actual	สูง(+)ต่ำ(-) กว่าปกติ Above(+) Below(-) Normal
73.อ.พนมทวน	Phanom Thuan								0.0	..	
74.อ.ท่าม่วง	Tha Muang				9.0				9.0	773.1	
75.อ.ท่ามะกา	Tha Maka	..	..	..	..	..	..	..	..	..	
76.จ.นครปฐม	Nakhon Pathom	3.8	1.6		43.4		11.6		60.4	1170.6	- 13.5
77.อ.กำแพงแสน	Kamphaeng Saen	..	..	..	..	..	..	..	..	..	
78.อ.เดชชัยศรี	Nakhon Chaisi		19.2		16.5		3.8		39.5	..	
79.จ.ราชบุรี	Ratchaburi								0.0	762.0	-180.0
80.อ.บ้านโป่ง	Ban Pong				2.7				2.7	755.7	
81.อ.โพธาราม	Photharam		2.8				4.3		7.1	906.4	
82.อ.ดำเนินสะดวก	Damnoen Saduak				27.5		38.8		66.3	..	
83.อ.ปากท่อ	Pak Tho				9.8		53.2		63.0	1022.5	
84.จ.สมุทรสงคราม	Samut Songkham				10.3		12.4		22.7	754.7	-196.6
85.อ.บางคนที	Bang Khonthi				27.1				27.1	615.3	
86.อ.อัมพวา	Amphawa				16.5		27.3		43.8	811.0	
87.จ.สมุทรสาคร	Samut Sakhon				5.8		31.1		36.9	985.0	-313.6
88.จ.สมุทรปราการ	Samut Prakan	0.8		0.1	38.0		10.1		49.0	1193.2	-255.5
89.อ.พระประแดง	Phra Pradaeng	..	..	..	..	..	..	..	..	..	
90.อ.บางพลี	Bang Phli	40.5			9.5				50.0	1299.4	
ภาคตะวันออก	Eastern Part										
1.จ.นครนายก	Nakhon Nayok			T	0.6	3.2			3.8	1113.5	-866.5
2.อ.บ้านนา	Ban Na				43.8				43.8	2024.4	
3.อ.ปากพลี	Pak Phli								0.0	1417.6	
4.จ.ปราจีนบุรี	Prachin Buri*			1.9	10.6	2.5		0.6	15.6	2366.8	+483.9
5.อ.บ้านสร้าง	Ban Sang				27.5				27.5	1503.4	
6.อ.ศรีมหาโพธิ	Si Maha Phot				1.1				1.1	1867.3	
7.อ.กบินทร์บุรี	Kabin Buri			0.9					0.9	1621.4	
8.อ.สระแก้ว	Sakaeo		5.5	4.0					9.5	1403.7	
9.อ.วัฒนานคร	Watthana Nakhon			33.7					33.7	1427.6	
10.อ.อรัญประเทศ	Aranyaprathet*		1.0	16.1		41.5		8.3	66.9	1203.7	-382.0
11.จ.จะเชิงเทรา	Chachoengsao	22.4		15.0	17.0				54.4	1021.7	-185.9
12.อ.บ้านโพธิ์	Ban Pho			12.7	23.2				35.9	990.7	
13.จ.ชลบุรี	Chon Buri*		7.9	17.3	8.7	0.6	11.0	15.8	61.3	1098.0	-195.7
14.อ.พานทอง	Phan Thong		16.3	4.7					21.0	1169.7	
15.อ.พนัสนิคม	Phanat Nikhom	..	..	..	..	..	..	..	..	..	
16.อ.บ้านบึง	Ban Bung		15.0	22.4	19.4		5.3		62.1	1121.9	
17.อ.เกาะสีชัง	Ko Sichang*		0.8	1.0			0.7	16.9	18.8	1061.0	
18.อ.ศรีราชา	Si Racha		19.5						19.5	1048.2	
19.อ.สัตหีบ	Sattahip*	2.7	15.8	0.2	2.0	70.5	17.6	10.4	117.2	1534.2	+823.7
20.จ.ระยอง	Rayong*	47.7		0.2		4.6	1.6		54.1	1603.7	+495.1
21.อ.บ้านค้าย	Ban Khai	T			9.5	29.1			38.6	1498.3	
22.อ.แกลง	Klaeng			T		33.8			33.8	1855.0	

สถานีฝน	Station	วันที่และจำนวนน้ำฝนเป็นมิลลิเมตร Date and amount of rainfall in m.m. ตุลาคม October 5	6	7	8	9	10	11	ฝนรวม มม. Total m.m.	ฝนรวมตั้งแต่ 1 ม.ค. Accumulative rain-fall Since Jan.1 ฝนจริง Actual	สูง(+)ต่ำ(-)กว่าปกติ Above(+) Below(-) Normal
23.จ.จันทบุรี	Chanthaburi*		T	T	0.8	7.8	4.0	9.6	22.2	2982.1	+179.3
24.อ.ท่าใหม่	Tha Mai				17.8				17.8	2512.2	
25.อ.มะขาม	Makham	..	..	..	..	..	..	..	..	..	
26.อ.ขลุง	Khlung	..	..	..	..	..	..	..	..	..	
27.จ.ตราด	Trat	11.2			18.1		19.7		49.0	4695.8	+1207.7
28.อ.เขาสมิง	Khao Saming	8.2			55.5				63.7	3336.0	
29.อ.แหลมงอบ	Laem Ngop*	35.0		1.0	7.3				43.3	..	
30.อ.คลองใหญ่	Khlong Yai*		0.3		0.2	1.8	10.7		13.0	5017.1	+436.8
<u>ภาคใต้</u>	<u>Southern Part</u>										
1.จ.เพชรบุรี	Phetchaburi				4.6		61.2		65.8	832.8	- 15.4
2.อ.บ้านแหลม	Ban Laem				19.1		50.0		69.1	857.0	
3.อ.บ้านลาด	Ban Lat				5.1		22.8		27.9	866.5	
4.อ.ชะอำ	Cha-am								0.0	645.5	
5.จ.ประจวบคีรีขันธ์	Prachuap Khiri Khan*	1.2	0.1			0.2	T	12.4	13.9	1019.9	+267.1
6.อ.กุยบุรี	Kui Buri	..	..	..	..	..	..	..	..	..	
7.อ.หัวหิน	Hua Hin*	2.5	0.2	T	0.1	14.4	21.0	23.1	61.3	913.7	+112.8
8.จ.ชุมพร	Chumphon*	3.1	0.9				3.3	2.3	9.6	1310.8	-160.8
9.อ.ท่าแซะ	Tha Sae	7.4	1.5						8.9	1539.1	
10.อ.สวี	Sawi								0.0	716.9	
11.อ.หลังสวน	Lang Suan		6.2	1.8	3.0				11.0	1025.6	
12.จ.สุราษฎร์ธานี	Surat Thani	19.3	6.9	0.6	50.1	19.4	5.1	2.1	103.5	1274.9	+323.8
13.อ.ไชยา	Chaiya	..	..	..	..	..	..	..	..	..	
14.อ.เกาะสมุย	Ko Samui*	47.2	0.6		1.9		0.3	12.7	62.7	1677.3	
15.อ.พุนพิน	Phunphin		13.1		14.7				27.8	..	
16.อ.บ้านนาสาร	Ban Na San		8.2						8.2	..	
17.จ.นครศรีธรรมราช	Nakhon Si Thammarat*	6.6	50.5	0.2			57.1	0.7	115.1	1651.4	+273.1
18.อ.สิชล	Sichon	8.2					11.9		20.1	1401.1	
19.อ.ท่าศาลา	Tha Sala	19.6					6.6		26.2	1426.5	
20.อ.ฉวาง	Chawang	12.5		38.0			23.2		73.7	1466.3	
21.อ.ทุ่งสง	Thung Song		28.7	49.3	2.1				80.1	..	
22.อ.ร่อนพิบูลย์	Ron Phibun			50.1		7.4			57.5		
23.อ.ปากพนัง	Pak Phanang	38.5							38.5		
24.จ.พัทลุง	Phatthalung	2.7	5.6						8.3	1126.5	+ 17.9
25.อ.เขาชัยสน	Khao Chaison		8.5			50.8			59.3	..	
26.จ.สงขลา	Songkhla*	22.3				4.5	0.6	7.5	34.9	1040.5	+167.1
27.อ.รัตภูมิ	Rattaphum					14.6			14.6	1284.7	
28.อ.หาดใหญ่	Hat Yai	2.7		11.2					13.9	956.8	
29.อ.สะเดา	Sadao				10.2				10.2	1118.5	
30.จ.ปัตตานี	Pattani*	2.7	6.8		T	2.1	0.6	2.9	15.1	972.0	+289.5
31.อ.หนองจิก	Nong Chik	..	..	..	..	..	..	..	..	..	
32.อ.ยะหริ่ง	Yaring	..	..	..	..	..	..	..	..	..	

สถานีตรวจ	Station	วันที่และจำนวนน้ำฝนเป็นมิลลิเมตร Date and amount of rainfall in m.m. ตุลาคม October							ฝนรวม มม. Total m.m.	ฝนรวมตั้งแต่ 1 ม.ค. Accumulative rain-fall Since Jan. 1	
		5	6	7	8	9	10	11		ฝนจริง Actual	สูง(+)ต่ำ(-)กว่าปกติ Above(+) Below(-) Normal
33.อ.ปะนาเระ	Panare	1.7	1.2						2.9	..	
34.จ.ยะลา	Yala	2.8	1.2	1.1	22.8				27.1	1484.7	..
35.อ.เบตง	Betong	7.2	99.4	22.4					129.0	2271.5	
36.อ.บันนังสตา	Bannang Sater	21.5	6.5	3.5	3.1	14.2			48.8	1317.7	
37.จ.นราธิวาส	Narathiwat*	16.4	9.5	0.5		4.0	0.5	66.4	97.3	913.0	-597.3
38.อ.ตีกอ	Ti-ngo		4.1						4.1	..	
39.อ.รือเสาะ	Rangae		20.7						20.7	1098.0	
40.อ.ตากใบ	Tak Bai	32.7				19.5			52.2	908.6	
41.จ.ระนอง	Ranong*	4.4	0.7		5.5	0.9	13.1	13.6	38.2	4538.2	+240.3
42.อ.กระบุรี	Kra Buri	..	..	..	..	..	..	..	..	..	
43.จ.พังงา	Phangnga	12.9	3.5		9.0		T		25.4	2665.4	+494.4
44.อ.กะปง	Kapong	12.3	7.0		3.5				22.8	3297.9	
45.อ.ตะกั่วป่า	Takua Pa	2.8	1.6						4.4	3604.4	
46.อ.ท้ายเหมือง	Thai Muang	13.7	7.9		22.7		19.4		63.7	2660.3	
47.อ.ตะกั่วทุ่ง	Takua Thung	5.2		1.9			8.2		15.3	2564.4	
48.จ.ภูเก็ต	Phuket*	6.4	12.8	T	1.2	2.0	7.6	19.2	49.2	1912.9	+ 40.5
49.ท่าอากาศยานภูเก็ต	Phuket Air-port*	13.2	7.2	3.6	5.2	5.6		11.5	46.3	2202.7	
50.อ.ถลาง	Thalang	..	..	..	..	..	..	..	..	..	
51.จ.กระบี่	Krabi	8.7		3.8					12.5	1370.4	..
52.อ.อ่าวลึก	Ao Luk	6.3	T	1.6	12.9		13.0		33.8	..	
53.อ.คลองท่อม	Khlong Tom	8.5	4.3		2.9	0.6	48.2		64.5	1838.4	
54.ท่าอากาศยานตรัง	Trang Air-port*	6.6	3.8	2.2	0.6	14.4	18.2	11.8	57.6	1919.1	-100.6
55.อ.สิเกา	Sikao	7.8				0.3	78.5		86.6	2032.7	
56.อ.ย่านตาขาว	Yan Ta Khao				9.1		49.5		58.6	..	
57.อ.ปะเหลียน	Palian	27.1			3.1		79.7		109.9	2075.0	
58.จ.สตูล	Satun								0.0	..	..
59.อ.ทุ่งหว้า	Thung Wa	20.0					20.0		40.0	2074.6	
60.อ.ละงู	Langu								0.0	1941.5	

หมายเหตุ	ช่องว่าง ไม่มีฝนตก	Remark	Blank No rain
	* สถานีตรวจอากาศ		* Synoptic Station
	T ปริมาณฝนวัดไม่ได้		T Trace
	.. ไม่มีรายงาน		.. No report

อุณหภูมิสูงสุดและต่ำสุดประจำวันที่ ๕ — ๑๑ ตุลาคม ๒๔๑๑

Daily Max. and Min. Temperature 5 - 11 October 1970

สถานี	Station	อุณหภูมิสูงสุดและต่ำสุดเป็นองศา ซ. Max. and Min. Temperature in degree C. 5	6	7	8	9	10	11	เฉลี่ยสูงสุด ต่ำสุด Average Max. Min.	เฉลี่ยในสัปดาห์ Weekly Mean	ค่าปกติประจำเดือน Monthly Normal
ภาคเหนือ	**Northern Part**										
1.จ.เชียงราย	Chiang Rai	29.6 17.3	31.2 21.0	31.0 20.0	31.8 20.6	30.6 20.5	31.0 21.6	30.2 20.1	30.8 20.2	25.5	25.3
2.จ.แม่ฮ่องสอน	Mae Hong Son	32.5 20.6	33.8 22.4	34.3 23.0	33.2 23.0	34.5 23.0	32.0 22.2	33.5 22.2	33.4 22.3	27.9	26.9
3.จ.เชียงใหม่	Chiang Mai	31.6 20.9	32.2 21.2	32.8 22.2	33.2 22.8	31.2 21.1	32.0 23.4	31.2 22.4	32.0 22.0	27.0	26.2
4.จ.น่าน	Nan	33.0 20.8	33.4 20.5	33.6 22.2	34.2 23.6	31.9 23.9	34.6 23.7	31.6 22.6	33.2 22.5	27.9	26.9
5.อ.ท่าวังผา	Tha Wang Pha	31.5 20.0	32.1 20.2	32.0 23.0	33.2 22.9	32.3 23.6	32.9 23.0	32.4 22.0	32.3 22.1	27.2	..
6.จ.ลำปาง	Lampang	31.8 20.8	32.4 20.3	33.3 23.2	32.5 23.2	31.3 23.7	31.6 22.3	30.6 22.6	31.9 22.3	27.1	26.4
7.อ.แม่สะเรียง	Mae Sariang	34.0 20.6	34.7 22.0	34.8 22.3	33.2 22.8	30.0 23.4	34.5 23.0	34.0 23.3	33.6 22.5	28.1	27.3
8.จ.แพร่	Phrae	32.0 21.5	32.4 22.4	32.8 22.5	32.9 22.6	30.7 24.5	32.1 23.4	31.5 22.7	32.1 22.8	27.5	26.8
9.จ.อุตรดิตถ์	Uttaradit	33.0 21.4	34.1 21.5	34.2 22.5	34.5 22.9	33.2 24.5	34.6 23.2	34.0 22.9	33.9 22.7	28.3	28.0
10.เขื่อนสิริกิติ์	Sirikit Dam	33.5 21.5	34.0 22.2	34.2 23.2	32.2 23.1	33.4 24.8	34.6 24.0	34.4 ..	33.8 23.1	28.5	..
11.จ.ตาก	Tak	32.0 22.4	33.2 21.6	33.6 22.1	34.6 23.2	30.6 23.6	32.6 24.5	32.0 22.2	32.7 22.8	27.8	26.8
12.จ.พิษณุโลก	Phitsanulok	33.2 23.1	33.6 23.4	33.6 24.2	34.3 24.8	33.3 25.5	34.2 24.6	33.8 24.7	33.7 24.3	29.0	28.0
13.อ.แม่สอด	Mae Sot	32.2 20.5	33.6 21.9	33.5 22.5	33.8 23.4	30.4 23.7	32.5 22.8	31.8 22.7	32.5 22.5	27.5	27.1
14.จ.เพชรบูรณ์	Phetchabun	33.6 21.2	34.5 21.3	35.3 21.9	35.3 23.3	33.8 24.5	34.3 23.5	34.1 24.5	34.4 22.9	28.7	26.9
15.อ.หล่มสัก	Lom Sak	33.2 21.2	34.3 21.5	34.2 23.4	34.6 24.0	.. 24.2	.. ..	.. ..	34.1 22.9	28.5	..
16.อ.วิเชียรบุรี	Wichian Buri	33.5 22.6	34.3 21.3	35.1 23.5	33.2 25.0	33.6 23.9	33.6 24.4	33.3 24.0	33.8 23.5	28.7	..
ภาคตะวันออกเฉียงเหนือ	**Northeastern Part**										
1.จ.หนองคาย	Nong Khai	32.3 21.6	33.6 22.0	34.7 23.1	34.1 24.6	32.4 24.0	32.4 24.0	32.2 23.4	33.1 23.2	28.2	..
2.จ.เลย	Loei	31.5 19.0	32.8 19.4	35.4 20.7	33.5 21.6	31.0 22.4	31.5 22.4	31.4 22.6	32.4 21.2	26.8	25.7
3.จ.อุดรธานี	Udon Thani	30.9 22.0	32.0 22.5	32.5 23.7	32.8 24.0	31.0 24.2	31.3 24.0	31.5 24.4	31.7 23.5	27.6	26.9
4.จ.นครพนม	Nakhon Phanom	31.4 19.2	33.0 20.1	33.3 22.1	33.7 22.9	33.0 22.1	31.2 22.5	32.4 22.7	32.6 21.7	27.2	26.0
5.จ.สกลนคร	Sakon Nakhon	30.9 20.6	31.4 20.1	33.1 22.4	33.5 23.3	31.9 23.4	30.6 23.9	30.6 22.8	31.7 22.4	27.1	26.3
6.อ.มุกดาหาร	Mukdahan	31.4 20.5	32.5 20.5	33.5 23.5	34.0 23.4	32.7 22.5	31.0 22.5	33.0 22.5	32.6 22.2	27.4	26.3
7.จ.ขอนแก่น	Khon Kaen	31.6 22.4	32.7 22.1	33.4 23.2	33.9 23.9	32.1 24.0	30.5 23.0	32.3 23.2	32.4 23.1	27.8	26.6
8.อ.โกสุมพิสัย	Kosum Phisai	31.1 22.8	32.1 22.4	33.0 23.9	32.0 24.8	.. 24.9	31.1 ..	.. 23.6	31.9 23.7	27.8	..
9.จ.ร้อยเอ็ด	Roi Et	30.2 21.8	32.0 22.3	32.4 24.1	32.9 24.6	32.0 23.5	32.0 22.8	32.0 22.9	31.9 23.1	27.5	26.6
10.จ.ชัยภูมิ	Chaiyaphum	29.8 22.4	31.0 21.8	33.0 23.1	33.0 23.6	31.8 25.0	31.0 24.4	31.6 24.4	31.6 23.5	27.6	26.6
11.จ.อุบลราชธานี	Ubon Ratchathani	31.0 21.3	32.7 23.6	33.2 24.1	33.0 24.4	32.2 22.7	32.7 23.0	32.8 23.4	32.2 23.2	27.7	26.6
12.จ.สุรินทร์	Surin	30.0 22.0	32.5 23.3	32.8 23.6	33.4 23.8	32.3 24.2	31.6 23.5	31.8 23.6	32.1 23.4	27.8	26.7
13.อ.ท่าตูม	Tha Tum	30.4 22.3	32.0 23.1	32.7 24.4	33.1 25.2	31.6 24.2	31.5 24.1	31.9 23.8	31.9 23.9	27.9	..
14.อ.นางรอง	Nang Rong	31.2 22.7	32.8 22.8	33.0 23.5	32.8 23.7	32.0 24.0	31.7 24.0	.. 24.0	32.3 23.5	27.9	..

สถานี	Station	อุณหภูมิสูงสุดและต่ำสุดเป็นองศา ซ. Max. and Min. Temperature in degree C.							เฉลี่ยสูงสุดต่ำสุด Average Max. Min.	เฉลี่ยในสัปดาห์ Weekly Mean	ค่าปกติประจำเดือน Monthly Normal
		5	6	7	8	9	10	11			
15.จ.นครราชสีมา	Nakhon Ratchasima	31.7 20.8	33.4 20.9	34.5 23.3	34.2 23.4	32.7 23.6	32.7 24.3	32.0 23.4	33.0 22.8	27.9	26.6
16.อ.โชคชัย	Chok Chai	31.0 21.2	33.1 22.1	33.9 23.8	33.4 23.7	31.6 23.4	31.6 23.4	.. 23.8	32.4 23.1	27.8	..
ภาคกลาง	Central Part										
1.จ.นครสวรรค์	Nakhon Sawan	31.2 23.6	32.0 22.3	32.4 24.3	34.2 23.6	31.5 24.4	32.9 23.7	32.3 22.5	32.4 23.5	28.0	27.9
2.จ.ลพบุรี	Lop Buri	32.0 23.0	32.5 23.5	31.7 25.0	31.6 25.0	33.0 24.5	33.8 25.0	33.0 26.0	32.5 24.6	28.6	27.4
3.จ.สุพรรณบุรี	Suphan Buri	31.4 24.1	32.3 25.6	31.2 26.2	33.4 24.6	33.0 26.0	32.5 24.5	31.8 24.6	32.2 25.1	28.7	27.6
4.จ.กาญจนบุรี	Kanchanaburi	31.1 20.8	32.8 23.0	33.8 23.8	33.8 23.0	33.7 24.7	33.3 24.7	31.4 23.2	32.8 23.3	28.1	27.1
5.อ.ทองผาภูมิ	Thong Pha Phum	31.5 19.1	31.7 21.4	33.6 22.8	33.5 22.5	33.2 21.8	32.0 23.5	31.7 23.0	32.5 22.0	27.3	..
6.สนามบินดอนเมือง	Don Muang Air-port	33.0 24.0	33.0 24.7	31.8 25.5	31.5 25.7	31.4 23.6	34.2 25.8	32.2 24.4	32.4 24.8	28.6	28.2
7.จ.พระนคร	Phra Nakhon	32.4 24.0	33.3 25.5	32.0 26.1	33.3 26.2	33.9 24.1	33.7 26.2	32.5 25.3	33.0 25.3	29.2	27.7
8.ศูนย์วิจัยา บางนา	Bang Na	31.6 24.2	33.1 25.4	32.6 25.8	33.1 26.0	33.0 24.0	31.7 26.3	31.7 23.2	32.4 25.0	28.7	..
ภาคตะวันออก	Eastern Part										
1.จ.ปราจีนบุรี	Prachin Buri	33.5 23.0	34.0 23.6	34.5 25.2	34.5 24.7	34.4 24.9	34.0 25.0	32.4 24.9	33.9 24.5	29.2	27.9
2.อ.กบินทร์บุรี	Kabin Buri	34.6 24.1	34.8 24.0	33.2 25.4	34.8 24.5	34.7 24.5	33.5 24.7	.. 25.8	34.3 24.7	29.5	..
3.อ.อรัญประเทศ	Aranyaprathet	33.4 23.2	34.4 24.1	34.4 23.6	33.8 23.2	33.5 24.2	32.8 22.7	31.0 24.5	33.3 23.6	28.5	27.4
4.จ.ชลบุรี	Chon Buri	33.1 22.3	31.0 23.4	31.6 22.5	33.9 22.9	31.2 22.9	33.6 23.7	31.8 23.0	32.3 23.0	27.7	27.4
5.อ.เกาะสีชัง	Ko Si Chang	31.7 24.4	31.4 24.1	30.0 25.1	31.6 24.8	30.6 24.5	32.2 25.7	31.2 24.4	31.2 24.7	28.0	27.3
6.อ.สัตหีบ	Sattahip	33.8 24.4	31.0 24.3	31.5 25.2	32.8 25.3	32.0 24.8	35.1 24.4	31.8 24.5	32.6 24.7	28.7	28.1
7.จ.ระยอง	Rayong	32.6 23.9	29.3 24.2	32.5 26.3	.. 25.4	32.8 ..	.. 24.5	.. ..	31.8 24.9	28.4	..
8.จ.จันทบุรี	Chanthaburi	32.6 23.8	32.2 24.4	31.2 24.7	32.9 24.5	32.1 23.5	33.2 24.0	31.2 23.4	32.2 24.0	28.1	27.3
9.อ.คลองใหญ่	Khlong Yai	31.6 23.5	31.1 23.6	31.9 23.8	30.6 23.3	31.0 23.7	31.8 22.7	30.1 22.7	31.2 23.3	27.3	26.8
ภาคใต้	Southern Part										
1.อ.หัวหิน	Hua Hin	30.5 23.6	29.9 24.3	31.1 25.0	31.2 24.3	30.5 24.8	31.2 24.3	29.8 23.1	30.6 24.2	27.4	27.1
2.จ.ประจวบคีรีขันธ์	Prachuab Khiri Khan	31.8 22.4	30.5 24.6	31.5 23.9	31.6 22.6	31.4 23.1	32.6 23.5	30.6 23.5	31.4 23.4	27.4	26.9
3.จ.ชุมพร	Chumphon	29.2 21.6	31.0 23.9	32.0 23.6	32.2 23.0	33.7 23.7	31.8 23.5	29.1 23.8	31.3 23.3	27.3	26.8
4.จ.สุราษฎร์ธานี	Surat Thani	28.6 23.8	29.2 23.5	33.0 22.9	32.0 23.9	32.0 23.7	31.5 23.4	29.7 23.4	31.3 23.5	27.4	27.1
5.อ.เกาะสมุย	Ko Samui	29.1 24.2	30.1 23.8	30.5 24.2	30.9 24.3	31.9 25.0	30.1 24.2	29.1 24.0	30.2 24.2	27.2	..
6.จ.นครศรีธรรมราช	Nakhon Si Thammarat	30.8 23.9	31.7 23.7	31.9 21.8	32.4 23.4	32.1 23.8	32.5 24.2	30.1 23.5	31.6 23.5	27.6	27.1
7.จ.สงขลา	Songkhla	31.8 24.0	32.0 24.0	31.5 24.0	32.0 24.6	32.8 24.4	31.0 24.4	31.0 23.0	31.7 24.1	27.9	27.5
8.จ.ปัตตานี	Pattani	32.5 24.0	31.5 24.0	32.6 23.5	32.2 23.5	32.0 23.0	30.5 23.7	33.0 23.3	32.0 23.6	27.8	..
9.จ.นราธิวาส	Narathiwat	30.8 24.0	29.8 23.2	29.8 23.8	30.7 23.7	30.5 23.7	28.1 24.0	30.3 22.9	30.0 23.6	26.8	26.7
10.จ.ระนอง	Ranong	34.9 23.8	31.7 22.9	32.2 23.2	32.0 24.2	33.2 23.1	31.1 23.5	30.0 23.0	32.2 23.4	27.8	26.2
11.จ.ภูเก็ต	Phuket	28.2 23.7	30.0 23.7	31.7 23.7	32.5 24.0	31.0 24.0	31.2 23.8	30.0 23.6	30.7 23.8	27.3	27.0
12.สนามบินภูเก็ต	Phuket Air-port	28.2 24.2	29.5 24.1	.. 24.0	29.5 23.9	29.6 23.7	30.2 23.8	29.0 ..	29.3 24.0	26.7	26.7
13.สนามบินตรัง	Trang Air-port	30.6 23.4	32.1 23.4	33.4 23.7	31.6 24.1	31.9 23.3	31.5 23.0	29.4 23.1	31.3 23.4	27.5	27.0

แก้ไขเพิ่มเติมรายงานอากาศประจำสัปดาห์ฉบับที่ ๔๐/๒๕๑๓ เนื่องจากได้รับรายงานภายหลัง

Correction in weekly weather report No. 40/1970 for late report rainfall data

สถานีฝน	Station	วันที่และจำนวนน้ำฝนเป็นมิลลิเมตร Date and amount of rainfall in m.m. กันยายน September			ตุลาคม October				ฝนรวม ม.ม. Total m.m.	ฝนรวมตั้งแต่ 1 ม.ค. Accumulative rainfall Since Jan.1	
		28	29	30	1	2	3	4		ฝนจริง Actual	สูง(+)ต่ำ(-)กว่าปกติ Above(+) Below(-) Normal
ภาคตะวันออก	Eastern Part										
30. อ.คลองใหญ่	Khlong Yai							26.9	225.2	5004.1	+518.9
ภาคใต้	Southern Part										
11. อ.หลังสวน	Lang Suan							28.2	67.2	1014.6	
13. อ.ไชยา	Chaiya							36.8	358.4	....	
16. อ.บ้านนาสาร	Ban Na San						49.1		93.3	....	
18. อ.สิชล	Sichon						1.4	10.3	89.9	1381.0	
19. อ.ท่าศาลา	Tha Sala							22.2	112.1	1400.3	
24. จ.พัทลุง	Phatthalung							12.1	24.0	1118.2	+ 69.7
25. อ.เขาชัยสน	Khao Chaison							54.7	54.7	....	
33. อ.ปะนาเระ	Panare					2.4	3.9		12.5	....	
34. จ.ยะลา	Yala						8.5		60.8	1457.6	..
35. อ.เบตง	Betong							1.5	68 0	2142.5	
43. จ.พังงา	Phangnga							38.9	144.6	2640.0	+526.0
44. อ.กะปง	Kapong							15.3	111.8	3275.1	
46. อ.ทายุเหมือง	Thai Muang							19.7	102.6	2596.6	
47. อ.ตะกั่วทุ่ง	Takua Thung							13.2	172.7	2549.1	
51. จ.กระบี่	Krabi							10.6	59.2	....	
52. อ.อ่าวลึก	Ao Luk							16.9	36.8	....	
53. อ.คลองท่อม	Khlong Tom							12.6	39.8	1773.9	
55. อ.ลิเกา	Sikao							21.4	45.1	1946.1	
57. อ.ปะเหลียน	Palian							17.8	70.9	1965.1	
58. จ.สตูล	Satun							47.4	70.3	....	
59. อ.ทุ่งหว้า	Thung Wa							30.0	90.0	2034.6	
60. อ.ละงู	Langu							15.3	84.4	1941.5	
ภาคตะวันออกเฉียงเหนือ	Northeastern Part										
1. จ.เลย	Loei	21.6	9.4	?					31.0	1459.5	+305.6

พิมพ์ที่ ร.พ. กรมอุตุนิยมวิทยา สำนักนายกรัฐมนตรี

บางกะปิ พระนคร

นาวาโท ธำรง กิติสิน ผู้พิมพ์โฆษณา 2513

กรมอุตุนิยมวิทยา สำนักนายกรัฐมนตรี

รายงานอากาศประจำสัปดาห์ ระหว่างวันที่ ๑๒ – ๑๘ ตุลาคม ๒๕๑๓

และ

การคาดหมายลักษณะอากาศ ระหว่างวันที่ ๑๙ – ๒๕ ตุลาคม ๒๕๑๓

ฉบับที่ ๔๒/๒๕๑๓

นาวาเอก ดร. เจริญ เจริญรัชต์ภาคย์

อธิบดีกรมอุตุนิยมวิทยา

METEOROLOGICAL DEPARTMENT

OFFICE OF THE PRIME MINISTER

BANGKOK THAILAND

LIBRARY
U. S. Dept. of Commerce

WEEKLY WEATHER REPORT

DURING THE PERIOD 12 – 18 OCTOBER 1970

AND

WEATHER OUTLOOK

DURING 19 – 25 OCTOBER 1970

No. 42/1970

Charoen Charoen-rajapark

Director – General

Captain, R.T.N.

การคาดหมายลักษณะอากาศใน ๗ วันข้างหน้า
ตั้งแต่วันที่ ๑๙ – ๒๕ ตุลาคม ๒๕๑๓

ลักษณะทั่วไป

บริเวณความกดอากาศสูงซึ่งมีศูนย์กลางปกคลุมอยู่ทางตะวันตกของจีนแผ่นดินใหญ่จีนได้แผ่ปกคลุมทั่วประเทศ มรสุมตะวันตกเฉียงใต้มีกำลังอ่อนปกคลุมประเทศไทย

ภาคเหนือ ภาคตะวันออกเฉียงเหนือ	ตลอดสัปดาห์อากาศโปร่งเป็นส่วนมาก แต่อาจจะมีฝนหรือฝนฟ้าคะนองได้ในบางวัน
ภาคกลาง ภาคตะวันออก อ่าวไทย ฝั่งตะวันออก	ต้นสัปดาห์จะมีฝนเล็กน้อยเป็นแห่ง ๆ แต่ครึ่งหลังของสัปดาห์จะมีฝนกระจายเกือบทั่วไป
อ่าวไทย ฝั่งตะวันตก ภาคใต้ ฝั่งตะวันตก	ตลอดสัปดาห์จะมีฝนกระจาย
พระนคร และ ธนบุรี	ตลอดสัปดาห์จะมีฝนหรือฝนฟ้าคะนองเป็นแห่ง ๆ

กรมอุตุนิยมวิทยา
๑๙ ต.ค.๑๓

Weather Outlook for the period 19 - 25 October 1970

General Situation

The continental high pressure area with its center at the western portion of China mainland has covered all over the country. Weak southwest monsoon prevails over Thailand.

Northern Part: Northeastern Part:	Mainly fair throughout the week with showers or thundershowers in some day.
Central Part: Eastern Part: Gulf of Thailand, East Coast:	Light local showers in the early part of the week while scatter showers in the latter part.
Gulf of Thailand, West Coast: Southern Thailand, West Coast:	Scatter showers throughout the week.
Phra Nakhon & Thonburi:	Light and local showers or thundershowers throughout the week.

Meteorological Department
19 Oct. 1970

สรุปลักษณะอากาศทั่วไปในรอบสัปดาห์
ตั้งแต่วันที่ ๑๒ – ๑๘ ตุลาคม ๒๕๑๓

๑. พายุไต้ฝุ่น "โจแอน" ที่ก่อตัวขึ้นในมหาสมุทรแปซิฟิคได้เคลื่อนเข้ามาอยู่ในตอนกลางของทะเลจีนใต้ในตอนกลางสัปดาห์และทวีกำลังแรงขึ้นมาก แล้วได้เคลื่อนตัวต่อไปทางตะวันตกเฉียงเหนือขึ้นฝั่งประเทศจีนทางตอนเหนือของเกาะไหหลำในตอนปลายสัปดาห์ ร่องมรสุมซึ่งมีกำลังค่อนข้างแรงพาดผ่านอ่าวไทยในตอนต้นและกลางสัปดาห์

๒. ในระหว่างสัปดาห์ปรากฏว่าในภาคเหนือและภาคตะวันออกเฉียงเหนือมีฝนเล็กน้อยถึงปานกลางเป็นแห่ง ๆ ส่วนในภาคกลางและบริเวณอ่าวไทยฝั่งตะวันออกยังคงมีฝนชุกหนาแน่นในระยะครึ่งแรกของสัปดาห์ แต่ในระยะครึ่งหลังของสัปดาห์ฝนได้ลดน้อยลง เว้นแต่ในบริเวณฝั่งตะวันออกของอ่าวไทยซึ่งยังคงมีฝนเกือบทั่วไปโดยมีฝนหนักถึงหนักมากเป็นบางแห่ง สำหรับในภาคใต้ปรากฏว่ายังคงมีฝนชุกหนาแน่นทั่วไปตลอดสัปดาห์ โดยมีฝนหนักเป็นแห่ง ๆ ในบริเวณฝั่งตะวันตกของภาค

๓. ในระหว่างสัปดาห์ ปริมาณฝนสูงสุดประจำวันที่ตรวจวัดได้ในภาคต่าง ๆ ของประเทศไทยมีดังนี้.–

ภาคเหนือ	๖๔.๔ มม.	ที่ อ.แม่สะเรียง	จ.แม่ฮ่องสอน	เมื่อวันที่	๑๖ ต.ค.
ภาคตะวันออกเฉียงเหนือ	๖๐.๓ "	ที่ อ.สีคิ้ว	จ.นครราชสีมา	"	๑๓ "
ภาคกลาง	๑๕๒.๐ "	ที่ อ.เมือง	จ.กาญจนบุรี	"	๑๒ "
ภาคตะวันออก	๑๐๖.๙ "	ที่ อ.คลองใหญ่	จ.ตราด	"	๑๗ "
ภาคใต้	๙๒.๘ "	ที่ อ.ไชยา จ.สุราษฎร์ธานี, อ.เมือง	จ.กระบี่		๑๓,๑๒ "

กรมอุตุนิยมวิทยา

๑๙ ต.ค.๑๓

General Situation

Period 12 - 18 October 1970

1. The typhoon "JOAN" which had developed in the Pacific Ocean moved into the central portion of the South China Sea in the middle part of the week. It then markedly intensified and moved northwestward into the South China Coast in the vicinity north of Hainan in the latter part of the week. The rather active monsoon trough extended across the Gulf of Thailand in the first and middle parts of the week.

2. During the week, isolated light to moderate rains occurred in the northern and northeastern parts. Copious rains distributed over the central part and the east coast of the Gulf of Thailand in the first half of the week but less rains occurred in the latter half, except for the east coast of the Gulf where almost widespread rains with local heavy to very heavy falls remained. Widespread rains were recorded in the southern part throughout the week with isolated heavy rainfalls in the west coast.

3. During the week the heaviest rainfalls in various parts of Thailand were as follows:-

Northern Part	64.4 mm.	at Mae Sariang	on 16 Oct.
Northeastern Part	60.3 "	at Sikhiu	" 13 "
Central Part	152.0 "	at Kanchanaburi	" 12 "
Eastern Part	106.9 "	at Khlong Yai	" 17 "
Southern Part	92.8 "	at Chaiya & Krabi	"13,12"

Meteorological Department
19 Oct. 1970

ข่าวอากาศเพื่อการเกษตรประจำสัปดาห์

เมื่อวันที่ ๑๒ - ๑๘ ตุลาคม มีลักษณะอากาศซึ่งพอสรุปได้ดังต่อไปนี้:-

๑. พายุไต้ฝุ่น " โจแอน " ที่ก่อตัวขึ้นในมหาสมุทรแปซิฟิคได้เคลื่อนเข้ามาอยู่ในตอนกลางของทะเลจีนใต้ในตอนกลางสัปดาห์ และทวีกำลังแรงขึ้นมากแล้วได้เคลื่อนตัวต่อไปทางตะวันตกเฉียงเหนือขึ้นฝั่งประเทศจีนทางตอนเหนือของเกาะไหหลำในตอนปลายสัปดาห์ ร่องมรสุมซึ่งมีกำลังค่อนข้างแรงพาดผ่านอ่าวไทยในตอนต้นและกลางสัปดาห์

๒. ในระหว่างสัปดาห์ปรากฏว่าในภาคเหนือและภาคตะวันออกเฉียงเหนือมีฝนเล็กน้อยถึงปานกลางเป็นแห่ง ๆ ส่วนในภาคกลางและบริเวณอ่าวไทยฝั่งตะวันออกยังคงมีฝนชุกหนาแน่นในระยะครึ่งแรกของสัปดาห์ แต่ในระยะครึ่งหลังของสัปดาห์ฝนได้ลดน้อยลงเว้นแต่ในบริเวณฝั่งตะวันออกของอ่าวไทยซึ่งยังคงมีฝนเกือบทั่วไปโดยมีฝนหนักถึงหนักมากเป็นบางแห่ง สำหรับในภาคใต้ยังคงมีฝนชุกหนาแน่นทั่วไปตลอดสัปดาห์โดยมีฝนหนักเป็นแห่ง ๆ ในบริเวณฝั่งตะวันตกของภาค.

ข้อควรทราบ

ในระยะสัปดาห์นี้บริเวณภาคเหนือ ภาคตะวันออกเฉียงเหนือ และภาคกลางตอนบน จะมีฝนเล็กน้อยสำหรับภาคกลางตอนล่างและภาคใต้จะมีฝนเกือบทั่วไป.

กองอากาศเกษตร กรมอุตุนิยมวิทยา

๑๘ ตุลาคม ๒๕๑๓

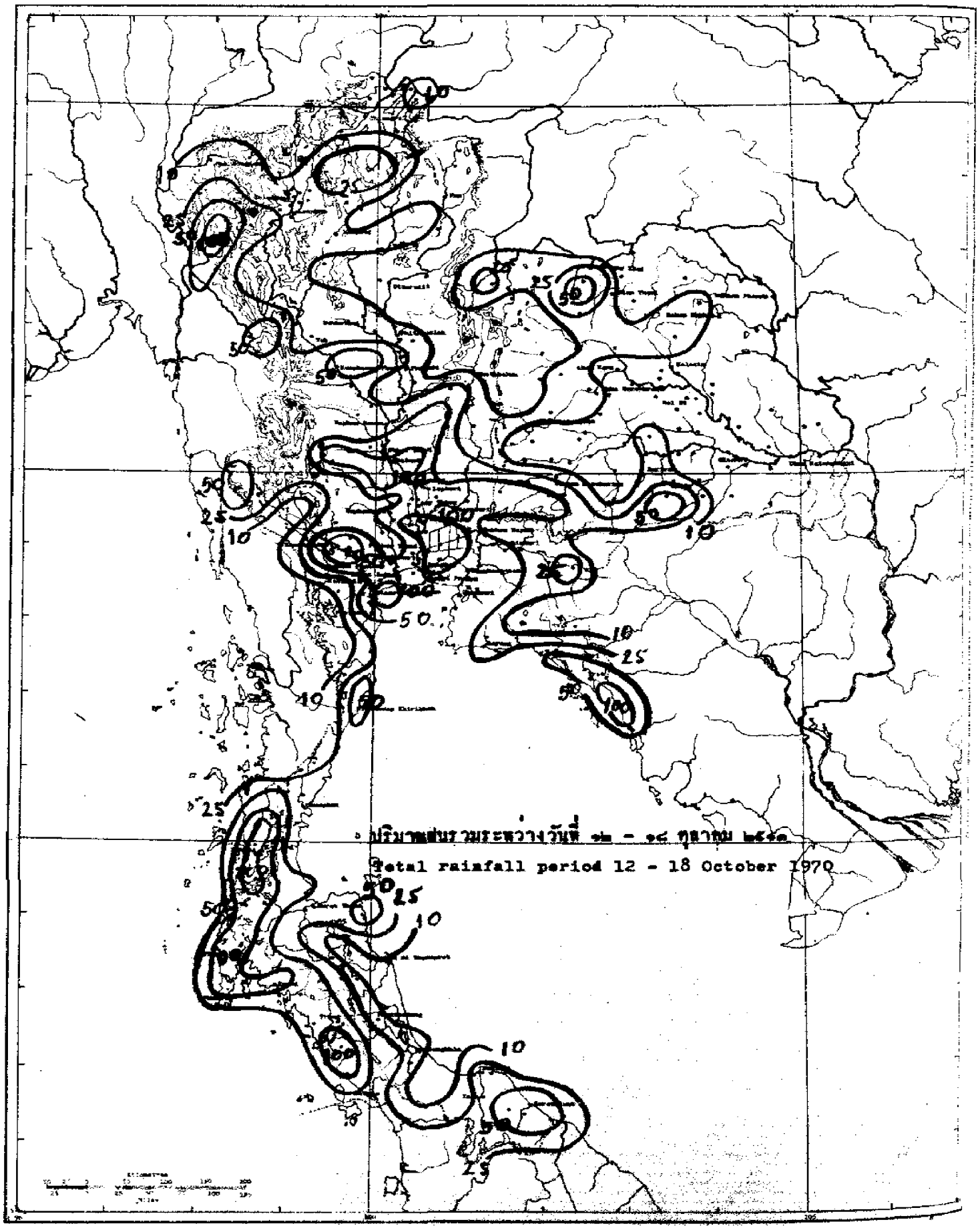
ปริมาณฝนรวมระหว่างวันที่ ๑๒ - ๑๘ ตุลาคม ๒๕๑๓
Total rainfall period 12 - 18 October 1970

สถานีฝน	Station	วันที่และจำนวนน้ำฝนเป็นมิลลิเมตร Date and amount of rainfall in m.m. ตุลาคม October 12	13	14	15	16	17	18	ฝนรวม มม. Total m.m.	ฝนรวมตั้งแต่ 1 ม.ค. Accumulative rain-fall Since Jan. 1 ฝนจริง Actual	สูง(+)ต่ำ(-) กว่าปกติ Above(+) Below(-) Normal
ภาคเหนือ	**Northern Part**										
1. จ.เชียงราย	Chiang Rai*		2.8	2.4		0.3			2.5	1965.0	+374.3
2. อ.แม่สาย	Mae Sai								0.0	..	
3. อ.เชียงแสน	Chiang Saen					8.8			8.8	1755.8	
4. อ.เชียงของ	Chiang Khong			12.2					12.2	1846.0	
5. อ.แม่จัน	Mae Chan								0.0	2921.1	
6. อ.แม่สรวย	Mae Suai								0.0	1633.9	
7. อ.เทิง	Thoeng								0.0	1803.3	
8. อ.เชียงคำ	Chiang Kham								0.0	1770.0	
9. อ.พาน	Phan								0.0	..	
10. อ.แม่ใจ	Mae Chai	29.1				1.8			30.9	1102.6	
11. อ.เวียงป่าเป้า	Wiang Pa Pao								0.0	..	
12. อ.พะเยา	Phayao	28.2							28.2	1190.1	
13. จ.แม่ฮ่องสอน	Mae Hong Son*	1.8	0.4	T	0.7	8.2	3.5		14.6	1206.0	+ 42.0
14. อ.ปาย	Pai		17.5						17.5	974.0	
15. อ.ขุนยวม	Khun Yuam				35.5				35.5	917.6	
16. อ.แม่สะเรียง	Mae Sariang*		4.8	9.1		64.4	23.2	T	101.5	1433.9	+204.7
17. จ.เชียงใหม่	Chiang Mai*		0.2						0.2	1492.7	+298.5
18. อ.ฝาง	Fang								0.0	1288.0	
19. อ.เชียงดาว	Chiang Dao	..	..	..	..	..	..	..	..	..	
20. อ.แม่แตง	Mae Taeng								0.0	1389.0	
21. อ.แม่ริม	Mae Rim	3.1							3.1	1353.2	
22. อ.สันทราย	San Sai	T							T	1497.9	
23. อ.ดอยสะเก็ด	Doi Saket	9.6				25.3			34.9	1352.0	
24. อ.สันกำแพง	San Kamphaeng								0.0	..	
25. อ.หางดง	Hang Dong		2.0			2.5			4.5	1379.1	
26. อ.สารภี	Saraphi								0.0	894.0	
27. อ.สันป่าตอง	San Pa Tong								0.0	..	
28. อ.จอมทอง	Chom Thong			40.3					40.3	1019.8	
29. อ.ฮอด	Hot	1.8	7.5	T					8.5	888.1	
30. จ.ลำพูน	Lamphun			0.8					0.8	1193.6	..
31. อ.ป่าซาง	Pa Sang	1.1		7.5					8.6	942.7	
32. อ.ลี้	Li								0.0	..	
33. จ.ลำปาง	Lampang*	6.7	3.1	T		0.3			10.1	1410.1	+462.8
34. อ.งาว	Ngao	..	..	..	..	..	..	..	..	..	
35. อ.แจ้ห่ม	Chae Hom	..	..	..	..	..	..	..	..	..	
36. อ.เกาะคา	Ko Kha								0.0	1089.0	
37. อ.สบปราบ	Sop Prap	T	2.7	0.4		1.2			4.3	993.8	
38. อ.เถิน	Thoen	4.0	1.0	5.2					10.2	1095.1	
39. อ.แม่ทะ	Mae Phrik								0.0	..	

สถานีฝน	Station	วันที่และจำนวนน้ำฝนเป็นมิลลิเมตร Date and amount of rainfall in m.m. ตุลาคม October 12	13	14	15	16	17	18	ฝนรวม มม. Total m.m.	ฝนรวมตั้งแต่ 1 ม.ค. Accumulative rain-fall Since Jan.1 ฝนจริง Actual	สูง(+)ต่ำ(-)กว่าปกติ Above(+) Below(-) Normal
40.จ.แพร่	Phrae*	0.3	T	T		11.8			12.1	1478.7	+527.3
41.อ.สอง	Song				11.2				11.2	1545.7	
42.อ.สูงเม่น	Sung Men								0.0	..	
43.อ.เด่นชัย	Den Chai								0.0	1436.4	
44.จ.น่าน	Nan*	6.8	T			T			6.8	1365.4	+286.8
45.อ.ทุ่งช้าง	Thung Chang		3.9		0.7				4.6	1500.7	
46.อ.ท่าวังผา	Tha Wang Pha*	1.2	T	T					1.2	1635.6	
47.อ.ปัว	Pua								0.0	1584.4	
48.อ.สา	Sa								0.0	1127.1	
49.อ.นาน้อย	Na Noi		8.5						8.5	1344.6	
50.จ.อุตรดิตถ์	Uttaradit*					T			T	1997.2	+599.9
51.อ.ฟากท่า	Fak Tha	4.0			3.3				7.3	..	
52.อ.น้ำปาด	Nam Pat								0.0	1574.1	
53.เขื่อนสิริกิติ์	Sirikit Dam*								0.0	1754.6	
54.อ.ท่าปลา	Tha Pla	T	4.4						4.4	1532.3	
55.อ.ลับแล	Laplae								0.0	..	
56.จ.ตาก	Tak*	1.5	12.5	6.1		T			20.1	1016.5	+292.4
57.อ.บ้านตาก	Ban Tak	2.3		20.9					23.2	..	
58.อ.แม่สอด	Mae sot*	27.1	18.9	0.5		7.7	5.2	0.7	60.1	1276.1	-171.2
59.อ.อุ้มผาง	Umphang	..	..	..	..	..	..	..	..	..	
60.จ.สุโขทัย	Sukhothai	1.6							1.6	..	..
61.อ.สวรรคโลก	Sawankhalok		20.0						20.0	..	
62.อ.กงไกรลาศ	Kong Krailat								0.0	1398.2	
63.จ.พิษณุโลก	Phitsanulok*	3.1	0.6			1.9	T		5.6	1516.0	+225.5
64.อ.พรหมพิราม	Phrom Phiram								0.0	..	
65.อ.วังทอง	Wang Thong	0.5				11.7			12.2	1164.7	
66.อ.บางกระทุ่ม	Bang Kratum	25.0							25.0	1258.4	
67.จ.กำแพงเพชร	Kamphaeng Phet	41.9	9.4						51.3	1249.8	+484.4
68.อ.คลองขลุง	Khlong Khlung								0.0	..	
69.อ.ขาณุวรลักษบุรี	Khanu Woralakseburi	23.4	2.2			T			25.6	1971.6	
70.จ.พิจิตร	Phichit	2.7							2.7	1381.3	+ 68.5
71.อ.สามง่าม	Sam Ngam	..	..	..	..	..	..	..	..	..	
72.อ.ตะพานหิน	Taphan Hin	13.3		7.0					20.3	1148.1	
73.อ.บางมูลนาก	Bang Mun Nak								0.0	962.9	
74.อ.โพทะเล	Pho Thale	..	..	..	..	..	..	..	..	..	
75.จ.เพชรบูรณ์	Phetchabun*	1.9	2.5						4.4	1266.1	+148.9
76.อ.หล่มเก่า	Lom Kao								0.0	1086.4	
77.อ.หล่มสัก	Lom Sak*	T							T	989.1	
78.อ.ชนแดน	Chon Daen	3.2				42.1			45.3	1462.3	
79.อ.หนองไผ่	Nong Phai								0.0	1528.2	
80.อ.วิเชียรบุรี	Wichian Buri*	12.9	5.8			T	T		18.7	1293.5	

สถานีฝน	Station	วันที่และจำนวนน้ำฝนเป็นมิลลิเมตร Date and amount of rainfall in m.m. ตุลาคม October 12	13	14	15	16	17	18	ฝนรวม มม. Total m.m.	ฝนรวมตั้งแต่ 1 ม.ค. Accumulative rain-fall Since Jan.1 ฝนจริง Actual	สูง(+)ต่ำ(-) กว่าปกติ Above(+) Below(-) Normal
ภาคตะวันออกเฉียงเหนือ	Northeastern Part										
1.จ.เลย	Loei*	6.1	1.4		T	1.9		0.6	10.0	1478.2	+264.3
2.อ.เชียงคาน	Chiang Khan	17.3							17.3	1697.2	
3.อ.ท่าลี่	Tha Li	44.6	1.5						46.1	..	
4.อ.ด่านซ้าย	Dan Sai	12.7							12.7	..	
5.อ.วังสะพุง	Wang Saphung	6.8							6.8	..	
6.จ.หนองคาย	Nong Khai*							3.0	3.0	2140.1	+535.8
7.อ.ศรีเชียงใหม่	Si Chiang Mai		1.4		3.3				4.7	2349.4	
8.อ.โพนพิสัย	Phon Phisai								0.0	2445.3	
9.อ.ท่าบ่อ	Tha Bo								0.0	1372.4	
10.จ.อุดรธานี	Udon Thani*		3.6						3.6	2380.6	+1097.2
11.อ.เพ็ญ	Phen								0.0	1502.7	
12.อ.หนองหาน	Nong Han								0.0	..	
13.จ.สกลนคร	Sakon Nakhon*	4.1	T						4.1	1812.3	+385.1
14.อ.วานรนิวาส	Wanon Niwat								0.0	1989.9	
15.อ.สว่างแดนดิน	Sawang Daen Din								0.0	1995.8	
16.อ.พรรณานิคม	Phanna Nikhom	9.9	2.7						12.6	..	
17.จ.นครพนม	Nakhon Phanom*	T					T		T	2652.9	+561.8
18.อ.บ้านแพง	Ban Phaeng								0.0	2715.3	
19.อ.ท่าอุเทน	Tha Uten								0.0	2356.3	
20.อ.นาแก	Na Kae								0.0	1736.9	
21.อ.ธาตุพนม	That Phanom								0.0	1588.8	
22.อ.มุกดาหาร	Mukdahan*	2.5							2.5	1531.0	+217.1
23.จ.กาฬสินธุ์	Kalasin								0.0	1844.4	+448.6
24.อ.ยางตลาด	Yang Talat	1.8	T						1.8	1426.0	
25.อ.สหัสขันธ์	Sahatsakhan			16.1					16.1	1388.5	
26.อ.กมลาไสย	Kamalasai	T	0.4						0.4	1374.7	
27.จ.ร้อยเอ็ด	Roi Et*	0.5	0.2			0.5			1.2	1143.2	- 72.5
28.อ.โพนทอง	Phon Thong	..	..	..	..	..	..	..	..	..	
29.อ.ธวัชบุรี	Thawatchaburi	..	..	..	..	..	..	..	..	..	
30.อ.อาจสามารถ	At Samat								0.0	1212.3	
31.อ.เสลภูมิ	Selaphum								0.0	678.8	
32.อ.จตุรพักตรพิมาน	Chaturaphak Phiman	..	..	..	..	..	..	..	..	..	
33.อ.เกษตรวิสัย	Kaset Wisai								0.0	1398.9	
34.อ.พนมไพร	Phanom Phrai	..	..	..	..	..	..	..	..	..	
35.อ.สุวรรณภูมิ	Suwannaphum								0.0	825.5	
36.จ.มหาสารคาม	Maha Sarakham	1.1							1.1	1113.2	- 96.8
37.อ.โกสุมพิสัย	Kosum Phisai*	4.9							4.9	1008.0	
38.อ.บรบือ	Borabu								0.0	1081.8	
39.อ.พยัคฆภูมิพิสัย	Phayakkhaphum Phisai								0.0	1029.4	
40.จ.ขอนแก่น	Khon Kaen*								0.0	1292.1	+ 71.5

สถานีฝน	Station	วันที่และจำนวนน้ำฝนเป็นมิลลิเมตร Date and amount of rainfall in m.m. ตุลาคม October 12	13	14	15	16	17	18	ฝนรวม มม. Total m.m.	ฝนรวมตั้งแต่ 1 ม.ค. Accumulative rain-fall Since Jan.1 ฝนจริง Actual	สูง(+)ต่ำ(-) กว่าปกติ Above(+) Below(-) Normal
41.อ.ภูเวียง	Phu Wiang	7.1							7.1	1116.0	
42.อ.ชุมแพ	Chum Phae		11.1		11.5				22.6	934.7	
43.อ.มัญจาคีรี	Manoha Khiri								0.0	..	
44.อ.ชนบท	Chonnabot*								0.0	1011.3	
45.อ.บ้านไผ่	Ban Phai	9.5			1.5				11.0	1002.5	
46.อ.พล	Phon	10.5							10.5	1111.0	
47.จ.ชัยภูมิ	Chaiyaphum*	0.7	7.8			12.4		T	20.9	1042.6	+ 64.7
48.อ.ภูเขียว	Phu Khieo	19.5			1.8				21.3	954.2	
49.อ.คอนสวรรค์	Khon Sawan	2.1							2.1	1060.0	
50.อ.จัตุรัส	Chatturat		3.5						3.5	968.1	
51.อ.บำเหน็จณรงค์	Bamnet Narong	8.2							8.2	..	
52.จ.นครราชสีมา	Nakhon Ratchasima*	5.1	0.6				6.9	8.3	20.9	912.8	-111.2
53.อ.บัวใหญ่	Bua Yai								0.0	1244.4	
54.อ.คง	Khong	5.6							5.6	1400.8	
55.อ.ด่านขุนทด	Dan Khun Thot				12.2				12.2	..	
56.อ.โนนไทย	Non Thai								0.0	1196.3	
57.อ.โนนสูง	Non Sung		4.8						4.8	846.3	
58.อ.พิมาย	Phimai								0.0	1301.5	
59.อ.สีคิ้ว	Sikhiu	16.5	60.3			21.3			98.1	1036.8	
60.อ.สูงเนิน	Sung Noen	10.3	39.7						50.0	..	
61.อ.พักทองชัย	Phak Thong Chai	27.0	26.5						53.5	985.5	
62.อ.โชคชัย	Chok Chai*	2.8	3.4			9.2	1.7		17.7	1031.7	
63.อ.ครบุรี	Khon Buri	7.2	9.2						16.4	920.3	
64.จ.บุรีรัมย์	Buri Ram	10.0							10.0	..	..
65.อ.ภูเขาไฟ	Phutthaisong	..							0.0	..	
66.อ.สตึก	Satuk	14.3	2.1						16.4	1166.1	
67.อ.ลำปลายมาศ	Lam Plai Mat								0.0	977.6	
68.อ.นางรอง	Nang Rong*	6.2	1.0				0.3		7.5	966.7	
69.จ.สุรินทร์	Surin*	2.8					T		2.8	1334.7	+271.5
70.อ.รัตนบุรี	Rattanaburi								0.0	1090.4	
71.อ.ท่าตูม	Tha Tum*								0.0	1011.1	
72.อ.ศีขรภูมิ	Sikhoraphum								0.0	1116.6	
73.อ.ปราสาท	Prasat	31.2			28.5				59.7	1307.3	
74.อ.สังขะ	Sangkha								0.0	..	
75.จ.ศรีสะเกษ	Si Sa Ket								0.0	1286.4	+ 11.0
76.อ.ราษีไศล	Rasi Salai	2.3							2.3	926.9	
77.อ.อุทุมพรพิสัย	Uthumphon Phisai	..	..	..	..	..	..	..	..	..	
78.อ.กันทรารมย์	Kantharavom								0.0	1197.0	
79.อ.ขุขันธ์	Khukhan	10.5							10.5	..	
80.อ.กันทรลักษ์	Kantharalak	6.0							6.0	..	
81.จ.อุบลราชธานี	Ubon Ratchathani*	0.5	0.2						0.7	1557.5	+ 28.0

สถานีฝน	Station	วันที่และจำนวนน้ำฝนเป็นมิลลิเมตร Date and amount of rainfall in m.m. ตุลาคม October 12	13	14	15	16	17	18	ฝนรวม มม. Total m.m.	ฝนรวมตั้งแต่ 1 ม.ค. Accumulative rain-fall Since Jan. 1 ฝนจริง Actual	สูง(+)ต่ำ(-) กว่าปกติ Above(+) Below(-) Normal
82.อ.เขมราฐ	Khemarat								0.0	1325.0	
83.อ.อำนาจเจริญ	Amnat Charoen								0.0	1357.2	
84.อ.ยโสธร	Yasothon								0.0	..	
85.อ.ค้าเขื่อนแก้ว	Kham Khuan Kaeo	..	..	..	..	..	..	..	..	..	
86.อ.ตระการพืชผล	Trakan Phutphon	T							T	1671.5	
87.อ.มหาชนะชัย	Maha Chana Chai								0.0	1199.5	
88.อ.เขื่องใน	Khuang Nai								0.0	1060.5	
89.อ.โขงเจียม	Khong Chiam								0.0	1617.0	
90.อ.เดชอุดม	Det Udom	4.1							4.1	1408.5	
<u>ภาคกลาง</u>	<u>Central Part</u>										
1.จ.นครสวรรค์	Nakhon Sawan*	20.8	12.7	7.6		0.8	14.2		56.1	1355.9	+224.6
2.อ.บรรพตพิสัย	Banphot Phisai	25.2	11.4				2.6		39.2	1215.2	
3.อ.ตากฟ้า	Takhli	88.9	42.4						131.3	1813.2	
4.อ.ลาดยาว	Lat Yao	21.3	19.6						40.9	..	
5.อ.ชุมแสง	Chumsaeng	1.6	T			9.9	5.7		17.2	736.0	
6.อ.หนองบัว	Nong Bua	..	..	..	..	..	..	..	..	..	
7.อ.ท่าตะโก	Tha Tako	3.5	3.4	2.4		14.8			24.1	1107.2	
8.อ.พยุหะคีรี	Phayuha Khiri		26.9		34.3				61.2	942.6	
9.จ.อุทัยธานี	Uthai Thani	30.4	35.1						65.5	..	..
10.อ.ฮ่องอารมณ์	Sawang Arom	57.3							57.3	..	
11.อ.หนองฉาง	Nong Chang	43.1	53.2				5.6		101.9	1716.8	
12.อ.ทัพทัน	Thab Than	25.9	34.8						60.7	1341.7	
13.อ.หนองขาหย่าง	Nong Khayang	38.5	36.2						74.7	1165.4	
14.อ.บ้านไร่	Ban Rai	60.8							60.8	1305.5	
15.จ.ชัยนาท	Chainat	68.2	66.2		12.2				146.6	1181.1	+ 0.8
16.อ.มโนรมย์	Manorom	52.4	72.3						124.7	1410.1	
17.อ.วัดสิงห์	Wat Sing	42.2	31.2						73.4	1247.8	
18.จ.สิงห์บุรี	Sing Buri	24.0	23.8				5.0		52.8	1338.8	+297.3
19.อ.อินทร์บุรี	In Buri	48.2	21.9						70.1	..	
20.อ.บางระจัน	Bang Rachan	27.4	23.7				3.7		54.8	1322.2	
21.อ.พรหมบุรี	Phrom Buri	44.5	10.5						55.0	1347.7	
22.จ.ลพบุรี	Lopburi*	55.2	0.5			0.4	33.8		89.9	1318.7	+133.0
23.อ.บ้านหมี่	Ban Mi	47.8							47.8	..	
24.อ.ชัยบาดาล	Chai Badan	33.5	27.9			27.2	7.1		95.7	1168.1	
25.อ.บัวชุม	Bua Chum*	16.5	26.2			1.5			44.2	900.4	
26.อ.ท่าวุ้ง	Tha Wung	28.5							28.5	1201.6	
27.อ.โคกสำโรง	Khok Samrong		45.8		20.5				66.3	..	
28.จ.สุพรรณบุรี	Suphan Buri*	37.6	1.2	5.6			6.0		50.4	1165.4	+ 17.8
29.อ.ดอนเจดีย์	Don Chedi	14.6	16.3						30.9	694.2	
30.อ.เดิมบางนางบวช	Doembang Nangbuat	30.5	37.4		11.1		33.1		112.1	1022.3	
31.อ.สามชุก	Sam Chuk	..	..	..	..	..	..	..	..	..	

สถานีฝน	Station	วันที่และจำนวนน้ำฝนเป็นมิลลิเมตร Date and amount of rainfall in m.m. ตุลาคม October 12	13	14	15	16	17	18	ฝนรวม มม. Total m.m.	ฝนรวมตั้งแต่ 1 ม.ค. Accumulative rain-fall Since Jan.1 ฝนจริง Actual	สูง(+)ต่ำ(-)กว่าปกติ Above(+) Below(-) Normal
32.จ.ศรีประจันต์	Si Prachan	..	..	..	..	..	..	..	..	..	
33.จ.บางปลาม้า	Bang Pla Ma	10.0							10.0	802.8	
34.จ.สองพี่น้อง	Song Phi Nong	3.6	2.0						5.6	..	
35.จ.อ่างทอง	Ang Thong	42.2	64.5	5.8	2.0				114.5	1227.6	- 18.3
36.จ.โพธิ์ทอง	Pho Thong	52.3	24.8						77.1	1074.4	
37.จ.ไชโย	Chaiyo	..	..	..	..	..	..	..	..	..	
38.จ.วิเชียรบุรี	Wiset Chai Chan	17.4	48.1				56.5		122.0	..	
39.จ.ป่าโมก	Pa Mok	26.2	13.5	8.3					48.0	1249.5	
40.จ.สระบุรี	Saraburi	23.5			3.9				27.4	..	..
41.จ.พระพุทธบาท	Phra Phutthabat								0.0	..	
42.จ.บ้านหมอ	Ban Mo		85.0						85.0	..	
43.จ.หนองแค	Nong Khae	15.2	3.5	4.8					23.5	1478.7	
44.จ.แก่งคอย	Kaeng Khoi	13.5	2.5		3.6	1.5	18.4		39.5	1345.2	
45.จ.พระนครศรีอยุธยา	Ayutthaya				22.5				22.5	..	..
46.จ.ท่าเรือ	Tha Rua	13.5	24.0	1.6					39.1	1118.6	
47.จ.ผักไห่	Phak Hai	10.2	16.0	6.0					32.2	1126.0	
48.จ.บางบาล	Bang Ban	9.3	6.8						16.1	1516.7	
49.จ.บางไทร	Bang Sai	20.5	37.0	32.6					90.1	1683.5	
50.จ.เสนา	Sena								0.0	..	
51.จ.บางปะอิน	Bang Pa-in	54.2	51.8	48.4					154.4	1325.3	
52.จ.ปทุมธานี	Pathum Thani	16.4	23.0				10.7		50.1	1448.6	+ 17.1
53.จ.ธัญบุรี	Thanyaburi			30.1					30.1	1320.3	
54.จ.รังสิต	Rangsit	1.7	51.9	38.6					92.2	1824.3	
55.จ.นนทบุรี	Nonthaburi		5.9	7.3			16.5		29.7	..	..
56.จ.บางบัวทอง	Bang Bua Thong	0.8	33.3	12.5			7.5		54.1	1182.0	
57.จ.ธนบุรี	Thon Buri	2.3	5.9	51.6					59.8	1180.6	- 92.7
58.จ.บางขุนเทียน	Bang Khun Thian	..	..	..	..	..	..	..	..	..	
59.จ.ตลิ่งชัน	Taling Chan	..	..	..	..	..	..	..	..	..	
60.จ.พระนคร	Phra Nakhon*	5.9	8.6	3.0		23.5		6.7	47.7	1719.5	+306.1
61.สนามบินดอนเมือง	Don Muang Air-port*	4.9	55.4	41.6			0.8	T	102.7	1727.6	+235.5
62.จ.บางเขน	Bang Khen*	2.8	4.5	12.7		T		4.0	24.0	1359.8	
63.จ.มีนบุรี	Min Buri	4.0	46.3	4.6					54.9	..	
64.จ.ลาดกระบัง	Lat Krabang	8.3		10.5					18.8	..	
65.สูบน้ำวัชรบางนา	Bang Na*	0.6	7.8	6.9	17.8	2.7		2.5	38.3	1296.0	
66.จ.กาญจนบุรี	Kanchanaburi*	152.0	0.5	0.7					153.2	1237.0	+267.1
67.เมืองปิลอก	Pilak	20.8				7.6	22.8	44.2	95.4	..	
68.จ.สังขละบุรี	Sangkhla Buri	..	..	..	..	..	..	..	..	..	
69.จ.ทองผาภูมิ	Thong Pha Phum*	19.5	T				1.0	5.3	25.8	1615.7	
70.จ.ศรีสวัสดิ์	Si Sawat	..	..	..	..	..	..	..	..	..	
71.จ.บ่อพลอย	Bo Phloi	..	..	..	..	..	..	..	..	..	
72.จ.ไทรโยค	Sai Yok	..	..	..	..	..	..	..	..	..	

สถานีฝน	Station	วันที่และจำนวนน้ำฝนเป็นมิลลิเมตร Date and amount of rainfall in m.m. ตุลาคม October 12	13	14	15	16	17	18	ฝนรวม มม. Total m.m.	ฝนรวมตั้งแต่ 1 ม.ค. Accumulative rain-fall Since Jan.1 ฝนจริง Actual	สูง(+)ต่ำ(-) กว่าปกติ Above(+) Below(-) Normal
73.อ.พนมทวน	Phanom Thuan								0.0	..	
74.อ.ท่าม่วง	Tha Muang	92.6			12.0				104.6	877.7	
75.อ.ท่ามะกา	Tha Maka	..	..	..	..	..	..	..	..	..	
76.จ.นครปฐม	Nakhon Pathom	3.4	2.5	2.3					8.2	1184.3	- 41.2
77.อ.กำแพงแสน	Kanphaeng Saan	..	..	..	..	..	..	..	..	..	
78.อ.นครชัยศรี	Nakhon Chaisi	2.2	6.3	0.9					9.4	..	
79.จ.ราชบุรี	Ratchaburi								0.0	774.5	-217.9
80.อ.บ้านโป่ง	Ban Pong	10.2							10.2	768.4	
81.อ.โพธาราม	Photharam	22.8		6.2					29.0	946.1	
82.อ.ดำเนินสดวก	Damnoen Saduak					9.3			9.3	..	
83.อ.ปากท่อ	Pak Tho	10.7				29.5			40.2	1067.6	
84.จ.สมุทรสงคราม	Samut Songkham	119.1	2.7	9.9		19.0			150.7	905.4	-116.6
85.อ.บางคนที	Bang Khonthi	25.4		25.1	17.8				68.3	755.6	
86.อ.อัมพวา	Amphawa	67.0		6.3		14.4			87.7	900.9	
87.จ.สมุทรสาคร	Samut Sakhon			5.6	1.5				7.1	1022.3	-310.2
88.จ.สมุทรปราการ	Samut Prakan	1.1	6.5	44.0	1.3				52.7	1264.0	-225.7
89.อ.พระประแดง	Phra Pradaeng	..	..	..	..	..	..	..	..	..	
90.อ.บางพลี	Bang Phli								0.0	1316.7	
<u>ภาคตะวันออก</u>	<u>Eastern Part</u>										
1.จ.นครนายก	Nakhon Nayok	18.9	5.8	12.5					37.2	1159.1	-861.4
2.อ.บ้านนา	Ban Na	12.4		10.6					23.0	2047.4	
3.อ.ปากพลี	Pak Phli	33.5	22.8	13.6			18.5		88.4	1506.0	
4.จ.ปราจีนบุรี	Prachin Buri*	17.3	6.6	4.8	1.6	1.6	12.5		44.4	2411.2	+492.7
5.อ.บ้านสร้าง	Ban Sang	T	31.3	10.3	12.1		25.8		79.5	1600.4	
6.อ.ศรีมหาโพธิ	Si Maha Phot	8.6	30.2	5.8			1.5		46.1	1918.1	
7.อ.กบินทร์บุรี	Kabin Buri		1.7	18.4					20.1	1646.5	
8.อ.สระแก้ว	Sakaeo	4.0	11.0	25.2	17.0	2.7			59.9	1499.1	
9.อ.วัฒนานคร	Watthana Nakhon	15.4	2.2	10.6		9.7			37.9	1465.5	
10.อ.อรัญประเทศ	Aranyaprathet*	9.5	2.5	0.5				2.8	15.4	1219.1	-510.4
11.จ.ฉะเชิงเทรา	Chachoengsao	11.4	40.5	7.3					59.2	1080.9	-150.0
12.อ.บ้านโพธิ์	Ban Pho				43.6				43.6	1058.7	
13.จ.ชลบุรี	Chon Buri*	3.5	2.3	0.1					5.7	1103.7	-229.4
14.อ.พานทอง	Phan Thong	11.6	19.4	2.5	20.1				53.6	1290.9	
15.อ.พนัสนิคม	Phanat Nikhom	22.0							22.0	..	
16.อ.บ้านบึง	Ban Bung	3.5	10.4		9.6				23.5	1149.3	
17.อ.เกาะสีชัง	Ko Sichang*	8.4	71.7	11.7				T	91.8	1152.5	
18.อ.ศรีราชา	Si Racha	20.1	38.5	35.4					94.0	1148.3	
19.อ.สัตหีบ	Sattahip*	4.1	3.0	79.0	3.0				89.1	1613.3	+576.3
20.จ.ระยอง	Rayong*	16.4	4.6	6.2					27.2	1630.9	+470.6
21.อ.บ้านค่าย	Ban Khai	T	11.7	17.1					26.8	1565.7	
22.อ.แกลง	Klaeng	T	26.7	7.0	1.4	1.4			36.7	1908.2	

สถานีฝน	Station	วันที่และจำนวนน้ำฝนเป็นมิลลิเมตร Date and amount of rainfall in m.m. ตุลาคม October							ฝนรวม มม. Total m.m.	ฝนรวมตั้งแต่ 1 ม.ค. Accumulative rain-fall Since Jan.1	
		12	13	14	15	16	17	18		ฝนจริง Actual	สูง(+)ต่ำ(-) ธรรมดา Above(+) Below(-) Normal
23.จ.จันทบุรี	Chanthaburi*	1.6	5.9	47.8	21.8	13.5	2.8	9.4	102.8	3084.9	+245.1
24.อ.ท่าใหม่	Tha Mai	..	..	..	..	..	..	..	..	2512.2	
25.อ.มะขาม	Makham	..	..	..	..	..	..	..	..	..	
26.อ.คลุง	Khlung	..	..	..	..	..	..	..	..	..	
27.จ.ตราด	Trat		17.3	37.8	1.8	71.1	21.3		149.3	4862.3	+1265.0
28.อ.เขาสมิง	Khao Saming		42.8	27.4	15.3				85.5	3475.8	
29.อ.แหลมงอบ	Laem Ngop*	22.4	15.6	48.7					86.7	..	
30.อ.คลองใหญ่	Khlong Yai*	10.8	33.0	3.2	25.5	5.3	106.9	16.8	201.5	5269.2	+662.5
<u>ภาคใต้</u>	<u>Southern Part</u>										
1.จ.เพชรบุรี	Phetchaburi	4.6	6.3	17.2					28.1	862.5	+ 8.4
2.อ.บ้านแหลม	Ban Laem	5.6	4.2	1.4		2.2			13.4	887.3	
3.อ.บ้านลาด	Ban Lat	5.2		20.1					25.3	891.8	
4.อ.ชะอำ	Cha-am		7.4						7.4	652.9	
5.จ.ประจวบคีรีขันธ์	Prachuap Khiri Khan*	0.7	12.7	46.5	T	T	0.1	0.8	60.8	1080.7	+283.2
6.อ.กุยบุรี	Kui Buri	..	..	..	..	..	..	..	..	..	
7.อ.หัวหิน	Hua Hin*	5.7	7.5	5.1		2.8			21.1	934.8	+ 84.1
8.จ.ชุมพร	Chumphon*	7.3	18.6	0.5	2.7	5.6	0.8	T	35.5	1346.3	-189.0
9.อ.ท่าแซะ	Tha Sae		15.1	0.8	8.6	9.5			34.0	1593.4	
10.อ.สวี	Sawi		3.7						3.7	720.6	
11.อ.หลังสวน	Lang Suan	6.3	11.0						17.3	1042.9	
12.จ.สุราษฎร์ธานี	Surat Thani	3.9	29.1	2.1	0.9				36.0	1310.9	+352.7
13.อ.ไชยา	Chaiya		92.8						92.8	..	
14.อ.เกาะสมุย	Ko Samui*	T	8.6				0.1		8.7	1686.0	
15.อ.พุนพิน	Phunphin	25.2							25.2	..	
16.อ.บ้านนาสาร	Ban Na San	..	..	..	..	..	..	..	..	..	
17.จ.นครศรีธรรมราช	Nakhon Si Thammarat*	7.6	5.8		0.9	0.2			14.5	1665.9	+207.9
18.อ.สิชล	Sichon	8.3	50.3	4.6					63.2	1464.3	
19.อ.ท่าศาลา	Tha Sala	10.1	11.5	3.0	1.3				25.9	1458.5	
20.อ.ฉวาง	Chawang		5.2		13.5				18.7	1492.8	
21.อ.ทุ่งสง	Thung Song		1.7	4.8	5.9				12.4	..	
22.อ.ร่อนพิบูลย์	Ron Phibun				5.1				5.1	..	
23.อ.ปากพนัง	Pak Phanang								0.0	..	
24.จ.พัทลุง	Phatthalung								0.0	1183.8	- 17.4
25.อ.เขาชัยสน	Khao Chaison			3.5	15.5				19.0	..	
26.จ.สงขลา	Songkhla*		10.2		0.4	0.7	T	T	11.3	1051.8	+ 92.6
27.อ.รัตภูมิ	Rattaphum		18.4		9.5				27.9	1321.8	
28.อ.หาดใหญ่	Hat Yai								0.0	1011.3	
29.อ.สะเดา	Sadao		6.2				16.1		22.3	1153.3	
30.จ.ปัตตานี	Pattani*	3.4	34.0	T		10.0			47.4	1019.4	+301.3
31.อ.หนองจิก	Nong Chik		33.5						33.5	..	
32.อ.ยะหริ่ง	Yaring	..	..	..	..	..	..	..	..	..	

สถานีฝน	Station	วันที่และจำนวนน้ำฝนเป็นมิลลิเมตร Date and amount of rainfall in m.m. ตุลาคม October							ฝนรวม ม.ม. Total m.m.	ฝนรวมตั้งแต่ 1 ม.ค. Accumulative rain-fall Since Jan.1	
		12	13	14	15	16	17	18		ฝนจริง Actual	สูง(+)ต่ำ(-) กว่าปกติ Above(+) Below(-) Normal
33.จ.ปตานี	Panare	T				3.1			3.1	..	
34.จ.ยะลา	Yala	T	1.0			17.9			18.9	1508.8	..
35.อ.เบตง	Betong	5.7		6.0		20.8			32.5	2340.9	
36.อ.บันนังสตา	Bannang Satar	14.8	6.7			45.9			67.4	1397.7	
37.จ.นราธิวาส	Narathiwat*	58.8	0.4			8.8			68.0	981.0	-594.2
38.อ.ยี่งอ	Yi-ngo	17.1							17.1	..	
39.อ.รามัน	Ramae	9.0	1.0			7.0			17.0	1140.0	
40.อ.ตากใบ	Tak Bai	2.4	30.8	18.8		6.7			58.7	970.9	
41.จ.ระนอง	Ranong*	85.4	10.6	74.4	44.1	15.0	10.6	22.6	262.7	4800.9	+390.6
42.อ.กระบุรี	Kra Buri	5.6	29.4		16.6	6.8			58.4	..	
43.จ.พังงา	Phangnga		2.7	27.9	46.4	33.6	8.0		118.6	2816.7	+605.9
44.อ.กะปง	Kapong	12.7	6.0	10.7	65.9	22.0	10.3		125.3	3459.6	
45.อ.ตะกั่วป่า	Takua Pa		9.2	16.3	32.4				57.9	3675.1	
46.อ.ท้ายเหมือง	Thai Muang	5.3	3.4	37.2	34.4	16.7	9.8		106.8	2798.6	
47.อ.ตะกั่วทุ่ง	Takua Thung	3.7	0.5	31.1	35.0		1.5		71.8	2654.4	
48.จ.ภูเก็ต	Phuket*	2.0	1.5	20.2	40.0	19.8	1.6	4.0	89.1	2002.0	+ 48.4
49.สนามบินภูเก็ต	Phuket Air-port*	10.6	7.4	21.2	39.8	17.0	1.8	4.2	102.0	2304.7	
50.อ.ถลาง	Thalang	..	..	..	..	..	..	..	..	..	
51.จ.กระบี่	Krabi	92.8	6.7						99.5	1469.9	..
52.อ.อ่าวลึก	Ao Luk			26.6	18.7	15.4	6.8		67.5	..	
53.อ.คลองท่อม	Khlong Tom	2.8	7.5	17.3	17.9	11.8	4.6		61.9	1934.7	
54.สนามบินตรัง	Trang Air-port*	0.6	4.6	5.7	26.7	25.2	T	T	62.8	1981.9	- 92.9
55.อ.สิเกา	Sikao	18.6	3.4	21.1	30.0	8.5			81.6	2134.3	
56.อ.ย่านตาขาว	Yan Ta Khao	5.7			18.7	11.2			35.6	..	
57.อ.ปะเหลียน	Palian		3.9	3.3	11.1	18.2			36.5	2108.8	
58.จ.สตูล	Satun	..	..	..	..	..	..	..	..	..	..
59.อ.ทุ่งหว้า	Thung Wa		10.0	40.0	40.0	30.0			120.0	2194.6	
60.อ.ละงู	Langu	..	..	..	..	..	..	..	..	1941.5	

หมายเหตุ	ช่องว่าง	ไม่มีฝนตก	Remark	Blank	No rain
	*	สถานีตรวจอากาศ		*	Synoptic Station
	T	ฝนตกแต่วัดไม่ได้		T	Trace
	..	ไม่มีรายงาน		..	No report

อุณหภูมิสูงสุดและต่ำสุดประจำวันที่ ๑๒ - ๑๘ ตุลาคม ๒๕๑๓

Daily Max. and Min. Temperature 12 - 18 October 1970

สถานี	Station	อุณหภูมิสูงสุดและต่ำสุดเป็นองศา ซ. Max. and Min. Temperature in degree C.							เฉลี่ยสูงสุดต่ำสุด Average Max. Min.	เฉลี่ยในสัปดาห์ Weekly Mean	ค่าปกติประจำเดือน Monthly Normal
		12	13	14	15	16	17	18			
ภาคเหนือ	**Northern Part**										
1.จ.เชียงราย	Chiang Rai	30.5 19.3	29.9 20.0	29.5 20.2	31.4 20.0	29.8 20.5	29.4 19.0	30.3 17.0	30.1 19.4	24.8	25.3
2.จ.แม่ฮ่องสอน	Mae Hong Son	33.3 22.5	30.0 22.4	32.0 23.0	33.5 22.4	33.6 23.0	33.0 24.0	33.0 23.5	32.6 23.0	27.8	26.9
3.จ.เชียงใหม่	Chiang Mai	32.2 21.5	31.8 22.1	32.0 22.4	32.6 21.7	32.4 21.8	32.0 22.8	32.0 18.6	32.1 21.6	26.9	26.2
4.จ.น่าน	Nan	33.4 22.3	32.8 22.6	32.9 22.3	33.6 22.2	33.3 22.9	32.3 21.2	31.7 19.8	32.9 21.9	27.4	26.9
5.อ.ท่าวังผา	Tha Wang Pha	32.3 21.5	33.2 21.7	32.1 22.3	33.1 22.3	32.2 22.4	31.8 20.2	.. 19.1	32.5 21.4	27.0	..
6.จ.ลำปาง	Lampang	30.6 21.8	30.2 22.6	30.6 22.1	32.5 21.4	31.6 22.3	31.9 20.5	31.2 19.2	31.2 21.4	26.3	26.4
7.อ.แม่สะเรียง	Mae Sariang	35.6 22.8	29.0 22.2	30.6 22.3	33.5 23.0	33.6 22.4	33.0 21.9	33.5 23.0	32.7 22.5	27.6	27.3
8.จ.แพร่	Phrae	31.0 22.6	32.3 22.7	.. 23.6	32.5 22.7	30.4 23.5	32.0 22.8	31.9 21.5	31.7 22.8	27.3	26.8
9.จ.อุตรดิตถ์	Utteradit	34.1 23.1	32.5 23.6	33.3 22.5	34.2 22.0	33.0 23.0	33.5 23.0	33.8 21.2	33.5 22.6	28.1	28.0
10.เขื่อนสิริกิติ์	Sirikit Dam	33.1 22.6	30.7 23.2	34.7 22.7	34.9 22.0	34.7 22.6	35.0 23.2	.. ..	33.9 22.7	28.3	..
11.จ.ตาก	Tak	33.0 23.1	30.2 23.5	30.7 23.0	33.0 22.9	32.7 22.6	33.5 24.5	33.7 22.6	32.4 23.2	27.8	26.8
12.จ.พิษณุโลก	Phitsanulok	34.5 24.8	30.6 24.4	34.1 24.4	34.7 24.2	33.3 24.2	33.0 22.7	33.2 23.9	33.3 24.1	28.7	28.0
13.อ.แม่สอด	Mae Sot	32.2 22.0	29.4 21.2	31.8 22.8	33.4 22.3	32.8 22.4	31.6 22.5	33.0 23.6	32.0 22.5	27.3	27.1
14.จ.เพชรบูรณ์	Phetchabun	32.0 23.0	33.4 23.1	33.4 22.8	34.5 21.0	31.3 22.6	34.5 23.1	35.0 23.6	33.4 22.7	28.1	26.9
15.อ.หล่มสัก	Lom Sak	32.9 23.8	32.4 22.6	.. 23.0	.. ..	31.9 ..	33.1 23.0	.. 21.8	32.6 22.8	27.7	..
16.อ.วิเชียรบุรี	Wichian Buri	32.9 23.7	30.8 23.2	32.7 24.0	35.0 22.8	31.0 23.0	31.7 23.8	33.4 24.2	32.5 23.5	28.0	..
ภาคตะวันออกเฉียงเหนือ	**Northeastern Part**										
1.จ.หนองคาย	Nong Khai	.. 24.2	33.1 ..	33.3 24.3	.. 23.3	32.9 ..	29.2 23.0	33.5 22.2	32.4 23.4	27.9	..
2.จ.เลย	Loei	32.2 22.2	31.2 22.6	31.7 22.2	33.2 21.3	31.5 23.2	31.7 20.7	32.3 19.4	32.0 21.7	26.9	25.7
3.จ.อุดรธานี	Udon Thani	32.3 24.5	31.2 24.9	31.2 24.0	32.4 23.7	31.7 24.5	29.8 23.9	31.8 22.5	31.5 24.0	27.8	26.9
4.จ.นครพนม	Nakhon Phanom	32.5 22.8	32.5 24.0	32.7 22.0	33.2 22.2	30.7 22.4	32.9 22.7	32.5 23.7	32.4 22.8	27.6	26.0
5.จ.สกลนคร	Sakon Nakhon	31.7 23.2	32.1 23.1	31.9 22.4	32.0 22.8	30.6 22.5	30.9 22.0	32.8 22.0	31.7 22.6	27.2	26.3
6.อ.มุกดาหาร	Mukdahan	32.0 23.0	32.5 23.5	32.3 23.0	32.5 22.0	29.7 21.5	32.5 21.5	33.5 24.0	32.1 22.6	27.4	26.3
7.จ.ขอนแก่น	Khon Kaen	32.5 23.5	32.5 24.6	32.9 23.6	33.3 23.6	31.9 24.8	32.2 23.8	33.4 22.8	32.7 23.8	28.3	26.6
8.อ.โกสุมพิสัย	Kosum Phisai	31.9 24.3	31.7 23.6	.. 23.4	32.2 ..	31.6 25.1	.. 24.5	.. ..	31.9 24.2	28.1	..
9.จ.ร้อยเอ็ด	Roi Et	32.2 23.8	31.7 23.5	32.0 22.8	32.2 23.0	30.4 23.6	31.7 23.5	32.4 24.0	31.8 23.5	27.7	26.6
10.จ.ชัยภูมิ	Chaiyaphum	31.9 24.9	30.6 24.0	31.5 24.2	33.0 23.3	31.0 24.7	31.8 23.3	32.6 24.5	31.8 24.1	28.0	26.6
11.จ.อุบลราชธานี	Ubon Ratchathani	32.4 24.0	32.7 23.8	32.0 23.0	31.6 22.9	30.3 22.9	31.7 23.4	32.7 23.3	31.9 23.3	27.6	26.6
12.จ.สุรินทร์	Surin	32.0 24.7	32.3 23.8	31.8 23.0	32.3 23.6	31.8 24.0	32.5 24.5	32.8 24.2	32.2 24.0	28.1	26.7
13.อ.ท่าตูม	Tha Tum	32.1 24.5	32.1 25.1	32.1 24.5	32.2 23.6	31.3 23.8	31.7 25.1	32.2 23.6	32.0 24.3	28.2	..
14.อ.นางรอง	Nang Rong	29.8 ..	30.8 23.2	.. 23.5	32.4 ..	.. 24.5	32.1 ..	.. 24.3	31.3 23.9	27.6	..

สถานี	Station	อุณหภูมิสูงสุดและต่ำสุดเป็นองศา ซ. Max. and Min. Temperature in degree C. 12	13	14	15	16	17	18	เฉลี่ยสูงสุด ต่ำสุด Average Max. Min.	เฉลี่ยในสัปดาห์ Weekly Mean	ค่าปกติประจำเดือน Monthly Normal
15.จ.นครราชสีมา	Nakhon Ratchasima	31.9 23.1	31.1 23.4	31.8 23.1	33.1 22.5	30.7 23.5	33.9 22.9	33.0 22.9	32.2 23.1	27.7	26.6
16.อ.โชคชัย	Chok Chai	30.5 22.1	29.5 23.4	31.1 23.7	33.3 23.4	30.0 24.4	31.0 23.8	.. 22.5	30.9 23.3	27.1	..
<u>ภาคกลาง</u>	<u>Central Part</u>										
1.จ.นครสวรรค์	Nakhon Sawan	32.7 22.0	30.5 21.2	31.5 22.2	33.0 24.6	32.7 25.4	30.6 24.3	33.2 24.6	32.0 23.5	27.8	27.9
2.จ.ลพบุรี	Lop Buri	32.0 25.2	29.5 23.5	32.4 23.8	32.0 24.5	31.4 24.4	30.6 25.0	32.1 24.0	31.4 24.3	27.9	27.4
3.จ.สุพรรณบุรี	Suphan Buri	31.6 23.7	29.6 23.7	30.5 24.3	31.5 24.3	32.0 26.0	31.9 24.8	32.7 24.7	31.4 24.5	28.0	27.6
4.จ.กาญจนบุรี	Kanchanaburi	30.2 22.7	30.3 22.4	31.5 23.7	31.3 24.0	32.2 23.2	33.2 23.6	31.8 24.5	31.5 23.4	27.5	27.1
5.อ.ทองผาภูมิ	Thong Pha Phum	32.7 23.0	31.5 23.0	30.2 23.1	32.8 23.0	32.8 23.4	32.8 24.3	28.8 23.6	31.7 23.3	27.5	..
6.สนามบินดอนเมือง	Don Muang Air-port	29.0 24.0	31.1 23.8	31.0 23.0	32.0 22.5	32.2 25.3	32.8 24.9	31.8 25.7	31.4 24.2	27.8	28.2
7.จ.พระนคร	Phra Nakhon	31.9 24.7	30.9 24.7	32.0 24.5	32.5 24.0	31.3 25.1	32.3 24.5	32.5 25.6	31.9 24.7	28.3	27.7
8.ศูนย์วิจัย บางนา	Bang Na	31.2 24.3	30.6 24.6	30.7 24.4	31.9 24.0	31.8 24.8	31.8 24.6	32.0 25.7	31.4 24.6	28.0	..
<u>ภาคตะวันออก</u>	<u>Eastern Part</u>										
1.จ.ปราจีนบุรี	Prachin Buri	32.0 24.5	33.0 25.0	32.0 24.8	33.2 24.2	32.5 24.6	32.8 25.2	32.5 24.5	32.6 24.7	28.7	27.9
2.อ.กบินทร์บุรี	Kabin Buri	.. 23.6	31.7 ..	31.8 24.4	32.6 23.9	31.2 25.1	32.0 25.4	.. 25.0	31.9 24.6	28.3	..
3.อ.อรัญประเทศ	Aranyaprathet	31.0 23.2	32.1 22.3	31.5 23.3	32.9 22.6	31.5 24.0	32.3 24.0	32.4 23.7	32.0 23.3	27.7	27.4
4.จ.ชลบุรี	Chon Buri	31.5 23.1	29.5 22.8	31.8 22.2	32.5 23.0	32.2 23.6	32.2 24.1	32.5 25.2	31.7 23.4	27.6	27.4
5.อ.เกาะสีชัง	Ko Si Chang	30.8 23.6	29.5 24.2	29.0 23.1	30.4 23.2	30.0 25.2	30.3 26.4	31.2 27.0	30.2 24.7	27.5	27.3
6.อ.สัตหีบ	Sattahip	32.3 23.7	30.0 24.2	30.6 24.5	30.3 23.7	31.5 25.4	31.7 26.5	31.9 26.5	31.2 24.9	28.1	28.1
7.จ.ระยอง	Rayong	32.1 ..	30.0 24.0	32.0 24.0	31.6 23.9	31.2 25.3	31.5 25.8	.. 25.8	31.4 24.8	28.1	..
8.จ.จันทบุรี	Chanthaburi	30.4 23.0	32.0 24.2	31.3 23.5	30.8 22.6	30.6 22.8	30.4 24.4	30.4 24.2	30.8 23.5	27.2	27.3
9.อ.คลองใหญ่	Khlong Yai	30.6 22.9	27.6 23.1	30.4 22.5	31.0 22.1	30.6 23.2	28.2 25.6	29.3 24.0	29.7 23.3	26.5	26.8
<u>ภาคใต้</u>	<u>Southern Part</u>										
1.อ.หัวหิน	Hua Hin	30.2 24.2	28.1 24.0	31.5 23.3	30.8 23.7	32.1 23.1	31.7 24.6	32.1 23.7	30.9 23.8	27.4	27.1
2.จ.ประจวบคีรีขันธ์	Prachuab Khiri Khan	31.1 24.7	30.2 24.1	29.5 23.5	31.6 23.4	31.8 24.0	30.6 25.1	31.5 25.0	30.9 24.3	27.6	26.9
3.จ.ชุมพร	Chumphon	31.3 23.3	30.1 23.7	26.5 23.3	30.3 22.9	30.0 23.4	31.2 23.6	31.8 23.9	30.2 23.4	26.8	26.8
4.จ.สุราษฎร์ธานี	Surat Thani	31.9 23.2	30.7 23.2	32.2 23.6	30.1 23.5	29.3 23.4	31.7 23.3	31.8 23.3	31.1 23.4	27.3	27.1
5.อ.เกาะสมุย	Ko Samui	30.1 24.1	30.9 24.2	29.7 24.5	30.1 26.0	29.1 25.3	30.6 25.3	30.4 25.3	30.1 25.0	27.6	..
6.จ.นครศรีธรรมราช	Nakhon Si Thammarat	31.0 23.7	30.5 23.5	31.6 24.4	30.0 24.8	30.4 24.3	31.3 25.1	33.7 23.6	31.2 24.2	27.7	27.1
7.จ.สงขลา	Songkhla	32.2 23.3	30.4 23.1	32.4 22.5	29.9 23.5	31.7 23.9	31.4 24.3	32.5 23.6	31.5 23.5	27.5	27.5
8.จ.ปัตตานี	Pattani	31.6 23.1	31.5 23.0	32.5 22.5	31.0 23.5	32.0 24.0	32.0 23.5	32.2 24.0	31.8 23.4	27.6	..
9.จ.นราธิวาส	Narathiwat	29.5 22.8	31.2 22.9	31.3 23.7	32.0 23.5	32.6 24.8	32.8 24.0	33.2 24.5	31.8 23.7	27.8	26.7
10.จ.ระนอง	Ranong	31.0 22.5	30.2 22.7	28.8 22.2	27.7 22.1	27.4 22.5	31.8 23.1	31.0 22.3	29.7 22.5	26.1	26.2
11.จ.ภูเก็ต	Phuket	29.2 23.3	29.8 25.0	31.5 24.7	29.0 24.0	28.0 23.0	29.4 25.1	30.5 26.0	29.6 24.4	27.0	27.0
12.สนามบินภูเก็ต	Phuket Air-port	28.9 23.7	29.0 23.6	30.5 26.9	30.6 24.1	27.5 22.9	30.5 23.0	30.0 22.8	29.8 23.9	26.8	26.7
13.สนามบินตรัง	Trang Air-port	29.0 22.9	30.8 23.4	33.1 23.6	29.5 23.1	28.9 22.7	31.2 22.6	31.9 22.7	30.6 23.0	26.8	27.0

แก้ไขเพิ่มเติมรายงานอากาศประจำสัปดาห์ฉบับที่ ๔๑/๒๕๑๑ เนื่องจากได้รับรายงานภายหลัง

Correction in weekly weather report No.41/1970 for late report rainfall data

สถานีฝน	Station	วันที่และจำนวนน้ำฝนเป็นมิลลิเมตร Date and amount of rainfall in m.m. ตุลาคม October							ฝนรวม ม.ม. Total m.m.	ฝนรวมตั้งแต่ 1 ม.ค. Accumulative rain-fall Since Jan.1	
		5	6	7	8	9	10	11		ฝนจริง Actual	สูง(+)ต่ำ(-) กว่าปกติ Above(+) Below(-) Normal
ภาคเหนือ	**Northern Part**										
10.อ.แม่ใจ	Mae Chai							5.1	5.1	1071.7	
21.อ.แม่ริม	Mae Rim							23.7	26.2	1350.1	
22.อ.สันทราย	San Sai							14.9	18.5	1497.9	
23.อ.ดอยสะเก็ด	Doi Saket							7.1	22.0	1317.1	
26.อ.สารภี	Saraphi							2.5	2.5	894.0	
27.อ.สันป่าตอง	San Pa Tong						3.5		3.5	....	
29.อ.สอด	Het							9.0	25.6	879.6	
30.จ.ลำพูน	Lamphun						9.2	13.9	23.1	1192.8	..
31.อ.ป่าซาง	Pa Sang						1.5		1.8	934.1	
36.อ.เกาะคา	Ko Kha						6.4		9.6	1089.0	
37.อ.สบปราบ	Sop Prap					21.2	9.3	4.1	40.5	989.5	
38.อ.เถิน	Theen						10.4		18.0	1084.9	
39.อ.แม่พริก	Mae Phrik						11.8		11.8	....	
45.อ.ทุ่งช้าง	Thung Chang							6.2	15.7	1496.1	
49.อ.น้ำน้อย	Na Noi					8.0	0.5		8.5	1336.1	
54.อ.ท่าปลา	Tha Pla						2.4	2.5	7.7	1527.9	
57.อ.บ้านตาก	Ban Tak							4.8	4.8	....	
69.อ.ขานุวรลักษบุรี	Khanu Woralaksaburi							2.7	14.1	1946.0	
77.อ.หล่มสัก	Lom Sak						3.6		4.3	989.1	
ภาคตะวันออกเฉียงเหนือ	**Northeastern Part**										
3.อ.ท่าลี่	Tha Li							4.1	56.5	....	
42.อ.ชุมแพ	Chum Phae							2.0	14.6	912.1	
62.อ.โชคชัย	Chek Chai							6.5	20.3	1014.0	
63.อ.ครบุรี	Khon Buri							3.6	33.1	903.9	
82.อ.เขมราฐ	Khemarat							2.1	2.1	1325.0	
ภาคกลาง	**Central Part**										
4.อ.ลาดยาว	Lat Yao							11.9	32.1	....	
5.อ.ชุมแสง	Chumsaeng							0.2	3.6	718.8	
7.อ.ท่าตะโก	Tha Takao							5.6	5.6	1083.1	
9.จ.อุทัยธานี	Uthai Thani							13.8	13.8	....	
11.อ.หนองฉาง	Nong Chang							2.8	2.8	1614.9	
16.อ.มโนรมย์	Manorom							4.5	10.2	1285.4	
17.อ.วัดสิงห์	Wat Sing							2.7	6.3	1174.4	
29.อ.ดอนเจดีย์	Don Chedi							11.2	25.4	663.3	
30.อ.เดิมบางนางบวช	Doembang Nangbuat							27.8	27.8	910.2	
33.อ.บางปลาม้า	Bang Pla Ma							10.2	30.0	792.8	

สถานีฝน	Station	วันที่และจำนวนน้ำฝนเป็นมิลลิเมตร Date and amount of rainfall in m.m. ตุลาคม October 5	6	7	8	9	10	11	ฝนรวม ม.ม. Total m.m.	ฝนรวมตั้งแต่ 1 ม.ค. Accumulative rain-fall Since Jan.1 ฝนจริง Actual	สูง(+)ต่ำ(-) กว่าปกติ Above(+) Below(-) Normal
34.จ.สองพี่น้อง	Song Phi Nong							3.6	3.6	....	
38.จ.วิเศษชัยชาญ	Wiset Chai Chan							20.0	41.5	....	
49.จ.บางไทร	Bang Sai							13.5	45.7	1593.4	
53.จ.ธัญบุรี	Thanyaburi							9.2	9.2	1290.2	
54.จ.รังสิต	Rangsit							17.3	63.2	1732.1	
55.จ.นนทบุรี	Nonthaburi							29.9	38.6	....	
56.จ.บางบัวทอง	Bang Bua Thong							12.0	59.5	1127.9	
63.จ.มีนบุรี	Min Buri							9.3	43.7	....	
76.จ.นครปฐม	Nakhon Pathom							5.5	65.9	1176.1	- 8.0
78.จ.นครชัยศรี	Nakhon Chaisi							7.1	46.6	....	
79.จ.ราชบุรี	Ratchaburi							12.5	12.5	774.5	-167.5
80.จ.บานโป่ง	Ban Pong							2.5	5.2	758.2	
81.จ.โพธาราม	Photharam							10.7	17.8	917.1	
83.จ.ปากท่อ	Pak Tho							4.9	67.9	1027.4	
85.จ.บางคนที	Bang Khonthi						69.7	2.3	99.1	687.3	
86.จ.อัมพวา	Amphava							2.2	46.0	813.2	
87.จ.สมุทรสาคร	Samut Sakhon							30.2	67.1	1015.2	-283.4
88.จ.สมุทรปราการ	Samut Prakan							18.1	67.1	1211.3	-237.4
90.จ.บางพลี	Bang Phli							17.3	67.3	1316.7	
<u>ภาคตะวันออก</u>	<u>Eastern Part</u>										
1.จ.นครนายก	Nakhon Nayok							8.4	12.2	1121.9	-858.1
5.จ.บานสร้าง	Ban Sang							17.5	45.0	1520.9	
6.จ.ศรีมหาโพธิ	Si Maha Phot							4.7	5.8	1872.0	
7.จ.กบินทร์บุรี	Kabin Buri							5.0	5.9	1626.4	
8.จ.สระแก้ว	Sakaeo							35.5	45.0	1439.2	
12.จ.บานโพธิ์	Ban Pho							24.4	60.3	1015.1	
14.จ.พานทอง	Phan Thong					15.2	7.9	44.5	88.6	1237.3	
16.จ.บางบึง	Ban Bung							3.9	66.0	1125.8	
18.จ.ศรีราชา	Si Racha							6.1	25.6	1054.3	
21.จ.บานคาย	Ban Khai						26.7	11.9	77.2	1536.9	
22.จ.แกลง	Klaeng						14.0	2.5	50.3	1871.5	
27.จ.ตราด	Trat							17.2	66.2	4713.0	+1224.9
28.จ.เขาสมิง	Khao Saming						4.3	50.0	118.0	3390.3	
29.จ.แหลมงอบ	Laem Ngop							28.0	71.3	....	
30.จ.คลองใหญ่	Khlong Yai							50.6	63.6	5067.7	+487.4
<u>ภาคใต้</u>	<u>Southern Part</u>										
1.จ.เพชรบุรี	Phetchaburi							1.6	67.4	834.4	- 13.8
2.จ.บานแหลม	Ban Laem							16.9	86.0	873.9	
9.จ.ท่าแซะ	Tha Sae						13.5	6.8	29.2	1559.4	

สถานีฝน	Station	วันที่และจำนวนน้ำฝนเป็นมิลลิเมตร Date and amount of rainfall in m.m. ตุลาคม October 5	6	7	8	9	10	11	ฝนรวม ม.ม. Total m.m.	ฝนรวมตั้งแต่ 1 ม.ค. Accumulative rain-fall Since Jan.1 ฝนจริง Actual	สูง(+)ต่ำ(-)กว่าปกติ Above(+) Below(-) Normal
15. อ.พุนพิน	Phunphin							7.1	34.9	....	
19. อ.ท่าศาลา	Tha Sala							6.1	32.3	1432.6	
20. อ.ฉวาง	Chawang							7.8	81.5	1474.1	
21. อ.ทุ่งสง	Thung Song						9.3		89.4	....	
22. อ.ร่อนพิบูลย์	Ron Phibun							12.7	70.2	....	
23. อ.ปากพนัง	Pak Phanang						38.2		76.7	....	
24. อ.พัทลุง	Phatthalung						19.1	38.2	65.6	1183.8	+ 75.2
25. อ.เขาชัยสน	Khao Chaison						10.5	8.2	78.0	....	
27. อ.รัตภูมิ	Rattaphum							9.2	23.8	1293.9	
28. อ.หาดใหญ่	Hat Yai						41.5	13.2	68.6	1011.3	
29. อ.สะเดา	Sadao						5.4	7.1	22.7	1131.0	
32. อ.ยะหริ่ง	Yaring					10.3			10.3	....	
33. อ.ปะนาเระ	Panare					4.3	2.0	1.9	11.1	....	
34. จ.ยะลา	Yala						3.2	2.0	32.3	1489.9	
35. อ.เบตง	Betong						34.3	2.2	165.9	2308.4	
36. อ.บันนังสตา	Bannang Satar						10.2	2.4	61.4	1330.3	
39. อ.รามัน	Ramae							25.0	45.7	1123.0	
40. อ.ตากใบ	Tak Bai							3.6	55.8	912.2	
43. จ.พังงา	Phangnga							32.7	58.1	2698.1	+527.1
44. อ.กะปง	Kapong						22.1	14.3	59.2	3334.3	
45. อ.ตะกั่วป่า	Takua Pa							12.8	17.2	36 17.2	
46. อ.ท้ายเหมือง	Thai Muang							31.5	95.2	2691.8	
47. อ.ตะกั่วทุ่ง	Takua Thung							18.2	33.5	2582.6	
52. อ.อ่าวลึก	Ao Luk							49.0	82.8	....	
53. อ.คลองท่อม	Khlong Tom							34.4	98.9	1872.8	
55. อ.สิเกา	Sikao							20.0	106.6	2052.7	
56. อ.ย่านตาขาว	Yan Ta Khao							36.2	94.8	....	
57. อ.ปะเหลียน	Palian							17.3	127.2	2092.3	

พิมพ์ที่ ร.พ. กรมอุตุนิยมวิทยา สำนักนายกรัฐมนตรี

บางกะปิ พระนคร

นาวาโท ธำรง กิติสิน ผู้พิมพ์โฆษณา 2513

กรมอุตุนิยมวิทยา สำนักนายกรัฐมนตรี

รายงานอากาศประจำสัปดาห์ ระหว่างวันที่ ๑๙ – ๒๕ ตุลาคม ๒๕๑๓

และ

การคาดหมายลักษณะอากาศ ระหว่างวันที่ ๒๖ ตุลาคม – ๑ พฤศจิกายน ๒๕๑๓

ฉบับที่ ๔๓/๒๕๑๓

นาวาเอก ดร. เจริญ เจริญรัชต์ภาคย์

อธิบดีกรมอุตุนิยมวิทยา

METEOROLOGICAL DEPARTMENT

OFFICE OF THE PRIME MINISTER

BANGKOK THAILAND

WEEKLY WEATHER REPORT

DURING THE PERIOD 19 – 25 OCTOBER 1970

AND

WEATHER OUTLOOK

DURING 26 OCTOBER – 1 NOVEMBER 1970

No. 43/1970

Charoen Charoen-rajapark

Director – General

Captain, R.T.N.

การคาดหมายลักษณะอากาศใน ๗ วันข้างหน้า
ตั้งแต่วันที่ ๒๖ ตุลาคม – ๑ พฤศจิกายน ๒๕๑๓

ลักษณะทั่วไป

พายุดีเปรสชั่น "เคท" มีศูนย์กลางอยู่ในภาคตะวันออกเฉียงเหนือของประเทศไทย บริเวณความกดอากาศสูงในประเทศจีนซึ่งมีกำลังแรงมากได้แผ่ลงมาจนถึงตอนใต้ของประเทศจีน และคาดว่าจะแผ่ลงมาปกคลุมประเทศไทยตอนบนในสัปดาห์นี้ ลักษณะเช่นนี้จะทำให้ในบริเวณประเทศไทยตอนบนมีฝนหรือพายุฝนฟ้าคะนองเกือบทั่วไป และอากาศจะเย็นลงในสัปดาห์นี้

ภาคเหนือ ภาคตะวันออกเฉียงเหนือ ภาคกลาง ภาคตะวันออก อ่าวไทย ฝั่งตะวันออก	จะมีฝนหรือพายุฝนฟ้าคะนองเกือบทั่วไป และอากาศจะเย็นลงในสัปดาห์นี้
อ่าวไทย ฝั่งตะวันตก	จะมีฝนหรือฝนฟ้าคะนองกระจาย แต่ในครึ่งหลังของสัปดาห์จะมีปริมาณมากขึ้น
ภาคใต้ ฝั่งตะวันตก	ตลอดสัปดาห์จะมีฝนทั่วไป
พระนคร และ ธนบุรี	จะมีฝนหรือพายุฝนฟ้าคะนองกระจาย และอากาศจะเย็นลงในสัปดาห์นี้.

กรมอุตุนิยมวิทยา

๒๖ ต.ค.๑๓

Weather outlook for the period 26 October - 1 November 1970

General Situation

The depression of the transformed tropical storm "Kate" is located over the northeastern part of Thailand. The ridge of intense high pressure area over China mainland has spread to the southern portion of China and is expected to cover the Upper Thailand this week. These condition will cause almost widespread showers or thunderstorms and cooler weather over the Upper Thailand during the week.

Northern Part: Northeastern Part: Central Part: Eastern Part: Gulf of Thailand, East Coast:	Almost widespread showers or thunderstorms and cooler weather during the week.
Gulf of Thailand, West Coast:	Scattered showers or thundershowers with substantial falls in the second half of the week.
Southern Thailand, West Coast:	Widespread rainshowers throughout the week.
Phra Nakhon & Thonburi:	Scattered showers or thunderstorms and cooler weather during the week.

Meteorological Department
26 Oct. 1970

สรุปลักษณะอากาศทั่วไปในรอบสัปดาห์
ตั้งแต่วันที่ ๑๙ – ๒๕ ตุลาคม ๒๕๑๓

พายุไต้ฝุ่น "เคท" ที่ก่อตัวขึ้นในมหาสมุทรแปซิฟิคได้เคลื่อนเข้าสู่ทะเลจีนใต้ตั้งแต่ต้นสัปดาห์ ในวันที่ ๒๕ ต.ค. พายุไต้ฝุ่นนี้ได้เคลื่อนขึ้นฝั่งเวียตนามแถบบริเวณเมืองดานังและอ่อนกำลังลงเป็นพายุดีเปรสชั่น แล้วเคลื่อนตัวต่อไปทางตะวันตกเข้าสู่ภาคตะวันออกเฉียงเหนือของประเทศไทยทางตอนใต้ของจังหวัดนครพนม

ในระหว่างสัปดาห์มีลักษณะอากาศปรากฏดังนี้.–

– มีฝนเล็กน้อยถึงปานกลางเป็นแห่ง ๆ ในบริเวณประเทศไทยตอนบน

– มีฝนเล็กน้อยถึงปานกลางกระจายในบริเวณตอนใต้ของภาคกลางและฝั่งตะวันออกของอ่าวไทย โดยมีฝนหนักเป็นบางแห่ง

– มีฝนเล็กน้อยถึงปานกลางในภาคตะวันออกเฉียงเหนือในวันที่ ๒๕ ต.ค. เนื่องจากอิทธิพลของดีเปรสชั่น

– มีฝนหนาแน่นดีในภาคใต้ตลอดสัปดาห์ โดยเฉพาะทางฝั่งตะวันตกของภาคซึ่งมีฝนหนักหลายแห่ง

ในระหว่างสัปดาห์ ปริมาณฝนสูงสุดประจำวันที่ตรวจวัดได้ในภาคต่าง ๆ ของประเทศไทยมีดังนี้.–

ภาคเหนือ	๘๘.๐ มม.	ที่ อ.เมือง	จ.พิษณุโลก	เมื่อวันที่	๒๒	ต.ค.
ภาคตะวันออกเฉียงเหนือ	๑๖๐.๖ "	ที่ อ.ปักธงชัย	จ.นครราชสีมา	"	๒๓	"
ภาคกลาง	๖๔.๕ "	ที่ อ.ปากท่อ	จ.ราชบุรี	"	๒๓	"
ภาคตะวันออก	๑๐๗.๗ "	ที่ อ.อรัญประเทศ	จ.ปราจีนบุรี	"	๒๓	"
ภาคใต้	๘๗.๙ "	ที่ อ.ตะกั่วป่า	จ.พังงา	"	๒๓	"

กรมอุตุนิยมวิทยา

๒๖ ต.ค.๑๓

General Situation

Period 19 - 25 October 1970

1. The typhoon "KATE" which had developed in the Pacific Ocean moved into the South China Sea since the first part of the week. This typhoon landed on the Vietnam coast in the vicinity of Danang on the 25 Oct. and was downgraded into the depression and then moved westward toward the northeastern Thailand in the vicinity south of Nakhon Phanom.

2. During the week the following weather phenomena were reported:
   - isolated light to moderate rains over Upper Thailand;
   - scattered light to moderate rains with local heavy falls in the southern portion of the central part and east coast of the Gulf of Thailand;
   - widespread light to moderate rains over the northeastern part on 25 October by the influence of the depression; and
   - fairly even distribution of rainfall occurred in the southern Thailand throughout the week particularly in the west coast of the part in which scattered heavy rainfalls were reported.

3. During the week the heaviest rainfalls in various parts of Thailand were as follows:-

Northern Part	88.0 mm.	at Phisanulok	on	22	October
Northeastern Part	160.6 "	at Phak Thong Chai	"	23	"
Central Part	64.5 "	at Pak Tho	"	23	"
Eastern Part	107.7 "	at Aranyaprathet	"	23	"
Southern Part	87.9 "	at Takua Pa	"	23	"

Meteorological Department
26 Oct. 1970

ข่าวอากาศเพื่อการเกษตรประจำสัปดาห์

เมื่อวันที่ ๑๙ - ๒๕ ตุลาคม ๒๕๑๓ มีลักษณะอากาศซึ่งพอสรุปได้ดังต่อไปนี้.-

๑. พายุไต้ฝุ่น "เคท" ที่ก่อตัวขึ้นในมหาสมุทรแปซิฟิคได้เคลื่อนเข้าสู่ทะเลจีนใต้ตั้งแต่ตอนต้นสัปดาห์ ในวันที่ ๒๕ ต.ค. พายุไต้ฝุ่นนี้ได้เคลื่อนขึ้นฝั่งเวียดนามแถบบริเวณเมืองดานัง และอ่อนกำลังลงเป็นพายุดีเปรสชั่นแล้วเคลื่อนตัวต่อไปทางตะวันตกเข้าสู่ภาคตะวันออกเฉียงเหนือของประเทศไทยทางตอนใต้ของจังหวัดนครพนม

๒. ในระหว่างสัปดาห์มีลักษณะอากาศปรากฏดังนี้.-

- มีฝนเล็กน้อยถึงปานกลางเป็นแห่ง ๆ ในบริเวณประเทศไทยตอนบน
- มีฝนเล็กน้อยถึงปานกลางกระจายในบริเวณตอนใต้ของภาคกลางและฝั่งตะวันออกของอ่าวไทย โดยมีฝนหนักเป็นบางแห่ง
- มีฝนเล็กน้อยถึงปานกลางในภาคตะวันออกเฉียงเหนือในวันที่ ๒๕ ต.ค. เนื่องจากอิทธิพลของดีเปรสชั่น
- มีฝนหนาแน่นดีในภาคใต้ตลอดสัปดาห์โดยเฉพาะทางฝั่งตะวันตกของภาคซึ่งมีฝนหนักหลายแห่ง

ข้อควรทราบ

ในปลายสัปดาห์ที่แล้วพายุดีเปรสชั่น "เคท" ซึ่งเคลื่อนตัวผ่านเวียดนามมาอยู่ในภาคตะวันออกเฉียงเหนือของประเทศไทยและอ่อนกำลังลงเป็นลำดับ แต่ยังคงทำให้มีฝนเกือบทั่วไป โดยเฉพาะในภาคตะวันออกเฉียงเหนือ

อนึ่ง บริเวณความกดอากาศสูงในประเทศจีนมีกำลังแรงมากกำลังแผ่ลงมาทางใต้และคาดว่าจะปกคลุมประเทศไทยตอนบน ทั้งนี้จะทำให้มีฝนในระยะแรกของสัปดาห์หลังจากนั้นอากาศจะเย็นลงเกือบทั่วไป สำหรับภาคใต้จะยังคงมีฝนหนาแน่นขึ้นในระยะหลังของสัปดาห์.

กองอากาศเกษตร กรมอุตุนิยมวิทยา

๒๖ ตุลาคม ๒๕๑๓

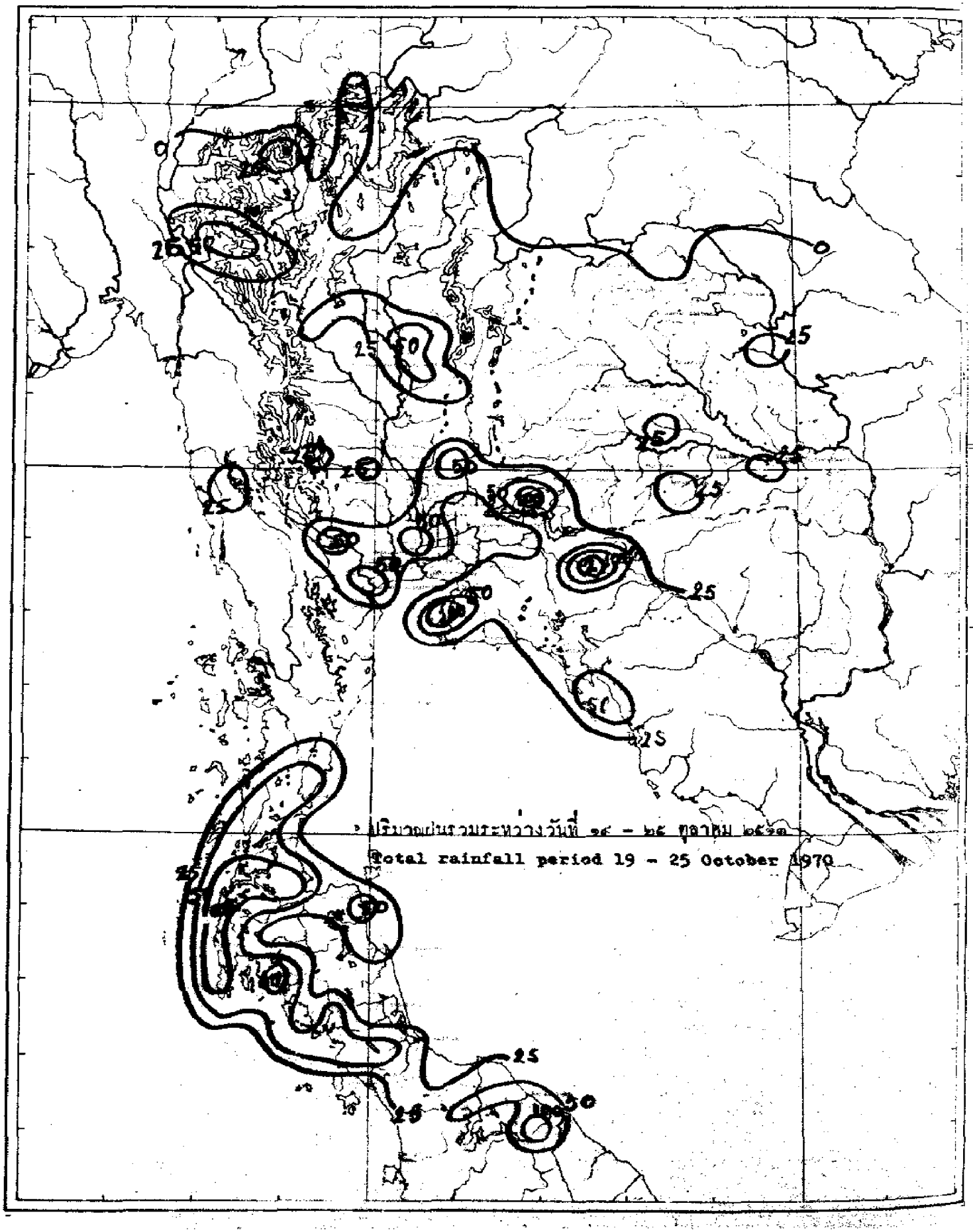
ปริมาณฝนรวมระหว่างวันที่ ๑๙ - ๒๕ ตุลาคม ๒๕๑๓
Total rainfall period 19 - 25 October 1970

สถานีฝน	Station	วันที่และจำนวนน้ำฝนเป็นมิลลิเมตร Date and amount of rainfall in m.m. ตุลาคม October							ฝนรวม มม. Total m.m.	ฝนรวมตั้งแต่ 1 ม.ค. Accumulative rain-fall Since Jan. 1	
		19	20	21	22	23	24	25		ฝนจริง Actual	สูง(+)ต่ำ(-)กว่าปกติ Above(+) Below(-) Normal
ภาคเหนือ	Northern Part										
1. จ.เชียงราย	Chiang Rai*				1.0	1.4	2.7		5.1	1972.1	+367.2
2. อ.แม่สาย	Mae Sai					2.9			2.9	..	
3. อ.เชียงแสน	Chiang Saen								0.0	1755.8	
4. อ.เชียงของ	Chiang Khong								0.0	1846.0	
5. อ.แม่จัน	Mae Chan								0.0	2921.0	
6. อ.แม่สรวย	Mae Suai								0.0	1633.9	
7. อ.เทิง	Thoeng								0.0	1803.3	
8. อ.เชียงคำ	Chiang Kham								0.0	1770.0	
9. อ.พาน	Phan								0.0	..	
10. อ.แม่ใจ	Mae Chai					3.8			3.8	1106.4	
11. อ.เวียงป่าเป้า	Wiang Pa Pao								0.0	..	
12. อ.พะเยา	Phayao	4.9			6.3				11.2	1201.3	
13. จ.แม่ฮ่องสอน	Mae Hong Son*		T		2.7	8.6	0.1		11.4	1217.4	+ 35.0
14. อ.ปาย	Pai					17.5			17.5	991.5	
15. อ.ขุนยวม	Khun Yuam				17.5				17.5	947.6	
16. อ.แม่สะเรียง	Mae Sariang*	2.1	2.0		43.4	T	T		47.5	1481.4	+240.1
17. จ.เชียงใหม่	Chiang Mai*		T	1.2		7.9			9.1	1501.8	+289.8
18. อ.ฝาง	Fang								0.0	1288.0	
19. อ.เชียงดาว	Chiang Dao	..	..	..	..	..	..	..	..	..	
20. อ.แม่แตง	Mae Taeng			2.4		28.2			30.6	1420.0	
21. อ.แม่ริม	Mae Rim			5.5		9.9			15.4	1360.6	
22. อ.สันทราย	San Sai		0.3	T					0.3	1498.2	
23. อ.ดอยสะเก็ด	Doi Saket								0.0	1352.0	
24. อ.สันกำแพง	San Kamphaeng								0.0	..	
25. อ.หางดง	Hang Dong					6.4			6.4	1385.5	
26. อ.สารภี	Saraphi								0.0	894.0	
27. อ.สันป่าตอง	San Pa Tong								0.0	..	
28. อ.จอมทอง	Chom Thong	24.0	12.6			16.7			53.3	1073.1	
29. อ.ฮอด	Hot	9.3	15.5	8.6					33.4	921.5	
30. จ.ลำพูน	Lamphun								0.0	1193.6	..
31. อ.ป่าซาง	Pa Sang					6.1			6.1	948.8	
32. อ.ลี้	Li								0.0	..	
33. จ.ลำปาง	Lampang*	1.6							1.6	1411.7	+448.5
34. อ.งาว	Ngao	..	..	..	..	..	..	..	..	..	
35. อ.แจ้ห่ม	Chae Hom	..	..	..	..	..	..	..	..	..	
36. อ.เกาะคา	Ko Kha						12.6		12.6	1111.6	
37. อ.ซบปราบ	Sop Prap	1.1							1.1	994.9	
38. อ.เถิน	Thoen	3.0							3.0	1098.1	
39. อ.แม่พริก	Mae Phrik			15.1					15.1	..	

สถานีฝน	Station	วันที่และจำนวนน้ำฝนเป็นมิลลิเมตร Date and amount of rainfall in m.m. ตุลาคม October							ฝนรวม ม.ม. Total m.m.	ฝนรวมตั้งแต่ 1 ม.ค. Accumulative rain-fall Since Jan.1	
		19	20	21	22	23	24	25		ฝนจริง Actual	สูง(+)ต่ำ(-)กว่าปกติ Above(+) Below(-) Normal
40.จ.แพร่	Phrae*	T		T	0.9				0.9	1479.8	+515.7
41.อ.สอง	Song								0.0	1545.7	
42.อ.สูงเม่น	Sung Men	..	..	..	..	..	..	..	..	..	
43.อ.เด่นชัย	Den Chai								0.0	1436.4	
44.จ.น่าน	Nan*	0.1							0.1	1365.5	+268.9
45.อ.ทุ่งช้าง	Thung Chang								0.0	1500.7	
46.อ.ท่าวังผา	Tha Wang Pha*	5.6							5.6	1641.2	
47.อ.ปัว	Pua								0.0	1584.4	
48.อ.สา	Sa	4.2							4.2	1131.3	
49.อ.นาน้อย	Na Noi								0.0	1344.6	
50.จ.อุตรดิตถ์	Uttaradit*			0.1	5.5				5.6	2002.8	+585.9
51.อ.ฟากท่า	Fak Tha								0.0	..	
52.อ.น้ำปาด	Nam Pat								0.0	1574.1	
53.เขื่อนสิริกิติ์	Sirikit Dam*				6.5				6.5	1761.1	
54.อ.ท่าปลา	Tha Pla								0.0	1532.3	
55.อ.ลับแล	Laplae				9.2				9.2	..	
56.จ.ตาก	Tak*	6.0	23.7	2.9	0.5	1.8			34.9	1051.4	+304.7
57.อ.บ้านตาก	Ban Tak	4.3	9.6	5.7					19.6	..	
58.อ.แม่สอด	Mae sot*	0.1	2.7		0.5	3.8			7.1	1283.2	+165.5
59.อ.อุมผาง	Umphang	..	..	..	..	..	..	..	..	..	
60.จ.สุโขทัย	Sukhothai	13.7							13.7	..	
61.อ.สวรรคโลก	Sawankhalok	8.7			30.5				39.2	..	
62.อ.กงไกรลาศ	Kong Krailat				37.1				37.1	1435.3	
63.จ.พิษณุโลก	Phitsanulok*	8.7		T	88.0				88.7	1604.7	+290.7
64.อ.พรหมพิราม	Phrom Phiram	..	..	..	..	..	..	..	..	..	
65.อ.วังทอง	Wang Thong	23.2			63.0				86.2	1250.9	
66.อ.บางกระทุ่ม	Bang Kratum	1.7			9.1				10.8	1269.2	
67.จ.กำแพงเพชร	Kamphaeng Phet			5.8					5.8	1255.6	+454.9
68.อ.คลองขลุง	Khlong Khlung								0.0	..	
69.อ.ขาณุวรลักษบุรี	Khanu Woralaksaburi				T				T	1971.6	
70.จ.พิจิตร	Phichit	2.7		2.5	19.7				24.9	1406.2	+ 75.1
71.อ.สามง่าม	Sam Ngam	..	..	..	..	..	..	..	..	..	
72.อ.ตะพานหิน	Taphan Hin			0.5	10.9				11.4	1159.5	
73.อ.บางมูลนาก	Bang Mun Nak								0.0	982.9	
74.อ.โพทะเล	Pho Thale	..	..	..	..	..	..	..	..	..	
75.จ.เพชรบูรณ์	Phetchabun*				T			4.8	4.8	1272.9	+142.5
76.อ.หล่มเก่า	Lom Kao	T							T	1088.4	
77.อ.หล่มสัก	Lom Sak*								0.0	989.1	
78.อ.ชนแดน	Chon Daen	4.2					39.2		43.4	1505.7	
79.อ.หนองไผ่	Nong Phai								0.0	1230.8	
80.อ.วิเชียรบุรี	Wichian Buri*				4.1	2.8		3.4	10.3	1503.4	

สถานีฝน	Station	วันที่และจำนวนน้ำฝนเป็นมิลลิเมตร Date and amount of rainfall in m.m. ตุลาคม October							ฝนรวม ม.ม. Total m.m.	ฝนรวมตั้งแต่ 1 ม.ค. Accumulative rain-fall Since Jan. 1	
		19	20	21	22	23	24	25		ฝนจริง Actual	สูง(+)ต่ำ(-) กว่าปกติ Above(+) Below(-) Normal
ภาคตะวันออกเฉียงเหนือ	Northeastern Part										
1.จ.เลย	Loei*	0.1				T		1.7	1.8	1480.0	+250.9
2.อ.เชียงคาน	Chiang Khan								0.0	1697.2	
3.อ.ท่าลี่	Tha Li								0.0	..	
4.อ.ด่านซ้าย	Dan Sai								0.0	..	
5.อ.วังสะพุง	Wang Saphung								0.0	..	
6.จ.หนองคาย	Nong Khai*							T	T	2140.1	+533.1
7.อ.ศรีเชียงใหม่	Si Chiang Mai								0.0	2349.4	
8.อ.โพนพิสัย	Phon Phisai								0.0	2445.3	
9.อ.ท่าบ่อ	Tha Bo								0.0	1374.8	
10.จ.อุดรธานี	Udon Thani*							2.8	2.8	2383.4	+1088.3
11.อ.เพ็ญ	Phen								0.0	1502.7	
12.อ.หนองหาร	Nong Han								0.0	..	
13.จ.สกลนคร	Sakon Nakhon*		T	T				12.4	12.4	1824.7	+394.7
14.อ.วานรนิวาส	Wanon Niwat								0.0	1989.9	
15.อ.สว่างแดนดิน	Sawang Daen Din								0.0	1995.8	
16.อ.พรรณานิคม	Phanna Nikhom								0.0	..	
17.จ.นครพนม	Nakhon Phanom*			2.0				9.1	11.1	2664.0	+566.9
18.อ.บ้านแพง	Ban Phaeng			1.5					1.5	2716.8	
19.อ.ท่าอุเทน	Tha Uten								0.0	2356.3	
20.อ.นาแก	Na Kae			1.2					1.2	1738.1	
21.อ.ธาตุพนม	That Phanom			T					T	1586.8	
22.อ.มุกดาหาร	Mukdahan*			T				24.6	24.6	1555.6	+237.3
23.จ.กาฬสินธุ์	Kalasin								0.0	1844.4	
24.อ.ยางตลาด	Yang Talat								0.0	1426.0	
25.อ.สหัสขันธ์	Sahatsakhan								0.0	1388.5	
26.อ.กมลาไสย	Kamalasai								0.0	1374.7	
27.จ.ร้อยเอ็ด	Roi Et*				2.2	T		5.7	7.9	1151.1	-177.9
28.อ.โพนทอง	Phon Thong	..	..	..	..	..	..	..	..	..	
29.อ.ทวัชบุรี	Thawatchaburi	..	..	..	..	..	..	..	..	..	
30.อ.อาจสามารถ	At Samat								0.0	1217.0	
31.อ.เสลภูมิ	Selaphum								0.0	878.8	
32.อ.จตุรพักตรพิมาน	Chaturaphak Phiman	..	..	..	..	..	..	..	..	..	
33.อ.เกษตรวิสัย	Kaset Wisai				35.1				35.1	1434.0	
34.อ.ศรีมโหสถ	Phanom Phrai	..	..	..	..	..	..	..	..	..	
35.อ.สุวรรณภูมิ	Suwannaphum				0.2				0.2	817.4	
36.จ.มหาสารคาม	Maha Sarakham								0.0	1113.2	-101.8
37.อ.โกสุมพิสัย	Kosum Phisai*				1.2				1.2	1009.2	
38.อ.บรบือ	Borabu				6.5				6.5	1086.3	
39.อ.พยัคฆภูมิพิสัย	Phayakkhaphum Phisai								0.0	1029.4	
40.จ.ขอนแก่น	Khon Kaen*		T		1.9			1.9	3.8	1295.9	+ 62.9

สถานีฝน	Station	วันที่และจำนวนน้ำฝนเป็นมิลลิเมตร Date and amount of rainfall in m.m. ตุลาคม October							ฝนรวม มม. Total m.m.	ฝนรวมตั้งแต่ 1 ม.ค. Accumulative rain-fall Since Jan.1	
		19	20	21	22	23	24	25		ฝนจริง Actual	สูง(+) ต่ำ(-) กว่าปกติ Above(+) Below(-) Normal
41.อ.ภูเวียง	Phu Wiang				10.0				10.0	1126.0	
42.อ.ชุมแพ	Chum Phae				11.2				11.2	945.9	
43.อ.มัญจาคีรี	Mancha Khiri								0.0	..	
44.อ.ชนบท	Chonnabot*								0.0	1015.8	
45.อ.บ้านไผ่	Ban Phai								0.0	1002.5	
46.อ.พล	Phon				21.7				21.7	1132.7	
47.จ.ชัยภูมิ	Chaiyaphum*	1.9						9.1	11.0	1053.6	+130.8
48.อ.ภูเขียว	Phu Khieo								0.0	954.2	
49.อ.คอนสวรรค์	Khon Sawan				9.6				9.6	1069.6	
50.อ.จัตุรัส	Chatturat						5.7		5.7	973.8	
51.อ.บำเหน็จณรงค์	Bamnet Narong								0.0	..	
52.จ.นครราชสีมา	Nakhon Ratchasima*							39.4	39.4	952.2	-115.4
53.อ.บัวใหญ่	Bua Yai								0.0	1244.4	
54.อ.คง	Khong								0.0	1400.8	
55.อ.ด่านขุนทด	Dan Khun Thot								0.0	..	
56.อ.โนนไทย	Non Thai								0.0	1200.5	
57.อ.โนนสูง	Non Sung								0.0	858.3	
58.อ.พิมาย	Phimai								0.0	1301.5	
59.อ.สีคิ้ว	Sikhiu	13.6				14.2			27.8	1064.6	
60.อ.สูงเนิน	Sung Noen	38.4							38.4	..	
61.อ.ปักธงชัย	Phak Thong Chai	46.2				160.6			206.8	1192.3	
62.อ.โชคชัย	Chok Chai*	0.8			7.8	4.0			12.6	1057.4	
63.อ.ครบุรี	Khon Buri					17.8			17.8	942.3	
64.จ.บุรีรัมย์	Buri Ram								0.0	..	
65.อ.ทุ่งไทยสง	Phutthaisong	..	..	..	..	..	..	..	..	..	
66.อ.สตึก	Satuk								0.0	1166.1	
67.อ.ลำปลายมาศ	Lam Plai Mat								0.0	977.6	
68.อ.นางรอง	Nang Rong*					9.5			9.5	976.8	
69.จ.สุรินทร์	Surin*							28.7	28.7	1363.4	+284.3
70.อ.รัตนบุรี	Rattanaburi								0.0	1090.4	
71.อ.ท่าตูม	Tha Tum*		T	T				16.3	16.3	1027.4	
72.อ.ศีขรภูมิ	Sikhoraphum								0.0	1116.6	
73.อ.ปราสาท	Prasat								0.0	1307.3	
74.อ.สังขะ	Sangkha				45.0				45.0	..	
75.จ.ศรีสะเกษ	Si Sa Ket								0.0	1265.4	- 2.0
76.อ.ราษีไศล	Rasi Salai								0.0	935.4	
77.อ.อุทุมพรพิสัย	Uthumphon Phisai	..	..	..	..	..	..	..	..	..	
78.อ.กันทรารมย์	Kanthararom				26.5				26.5	1223.5	
79.อ.ขุขันธ์	Khukhan								0.0	..	
80.อ.กันทรลักษ์	Kantharalak								0.0	..	
81.จ.อุบลราชธานี	Ubon Ratchathani*					T		17.4	17.4	1674.9	+ 32.7

สถานีฝน	Station	วันที่และจำนวนน้ำฝนเป็นมิลลิเมตร Date and amount of rainfall in m.m. ตุลาคม October							ฝนรวม มม. Total m.m.	ฝนรวมตั้งแต่ 1 ม.ค. Accumulative rain-fall Since Jan. 1	
		19	20	21	22	23	24	25		ฝนจริง Actual	สูง(+)ต่ำ(-) กว่าปกติ Above(+) Below(-) Normal
82.อ.เขมราฐ	Khemarat								0.0	1325.0	
83.อ.อำนาจเจริญ	Amnat Charoen					2.8			2.8	1360.0	
84.อ.ยโสธร	Yasothon								0.0	..	
85.อ.ค้าเขื่อนแก้ว	Kham Khuan Kaeo	..	..	..	..	..	..	..	..	..	
86.อ.กระการพืชผล	Trakan Phutphon								0.0	1971.5	
87.อ.มหาชนะชัย	Maha Chana Chai				4.8	4.2			9.0	1208.5	
88.อ.เขื่องใน	Khuang Nai								0.0	1060.5	
89.อ.โขงเจียม	Khong Chiam								0.0	1617.0	
90.อ.เดชอุดม	Det Udom		4.2		15.8				20.0	1428.5	
<u>ภาคกลาง</u>	<u>Central Part</u>										
1.จ.นครสวรรค์	Nakhon Sawan*	21.2			T	T			21.2	1377.1	+216.4
2.อ.บรรพตพิสัย	Banphot Phisai								0.0	1215.0	
3.อ.ตาคลี	Takhli	14.2							14.2	1827.4	
4.อ.ลาดยาว	Lat Yao	6.1			3.5				9.6	..	
5.อ.ชุมแสง	Chumsaeng	T			4.8				4.8	741.2	
6.อ.หนองบัว	Nong Bua	..	..	..	..	..	..	..	..	..	
7.อ.ท่าตะโก	Tha Tako				17.6	4.6			22.2	1175.0	
8.อ.พยุหะคีรี	Phayuha Khiri	14.0							14.0	956.6	
9.จ.อุทัยธานี	Uthai Thani	11.9							11.9	..	
10.อ.สว่างอารมณ์	Sawang Arom	10.2							10.2	..	
11.อ.หนองฉาง	Nong Chang					8.4	32.2		40.6	1757.4	
12.อ.ทัพทัน	Thab Than	3.5							3.5	1345.2	
13.อ.หนองขาหย่าง	Nong Khayang								0.0	1165.4	
14.อ.บ้านไร่	Ban Rai	18.7							18.7	1324.2	
15.จ.ชัยนาท	Chainat								0.0	1181.1	- 15.5
16.อ.มโนรมย์	Manorom	9.6							9.6	1419.7	
17.อ.วัดสิงห์	Wat Sing								0.0	1247.8	
18.จ.สิงห์บุรี	Sing Buri				1.4				1.4	1340.2	
19.อ.อินทร์บุรี	In Buri								0.0	..	
20.อ.บางระจัน	Bang Rachan	18.8				28.0			46.8	1369.0	
21.อ.พรหมบุรี	Phrom Buri								0.0	1347.7	
22.จ.ลพบุรี	Lopburi*	16.0					T		16.0	1334.7	+122.6
23.อ.บ้านหมี่	Ban Mi								0.0	..	
24.อ.ชัยบาดาล	Chai Badan					59.9			59.9	1233.8	
25.อ.บัวชุม	Bua Chum*				14.1	18.3			32.4	933.1	
26.อ.ท่าวุ้ง	Tha Wung								6.0	1201.6	
27.อ.โคกสำโรง	Khok Samrong								0.0	..	
28.จ.สุพรรณบุรี	Suphan Buri*	5.6			4.6				10.2	1175.6	- 21.7
29.อ.ดอนเจดีย์	Don Chedi								0.0	703.9	
30.อ.เดิมบางนางบวช	Doembang Nangbuat								0.0	1022.3	
31.อ.สามชุก	Sam Chuk	..	..	..	..	..	..	..	..	..	

สถานีฝน	Station	วันที่และจำนวนน้ำฝนเป็นมิลลิเมตร Date and amount of rainfall in m.m. ตุลาคม October							ฝนรวม มม. Total m.m.	ฝนรวมตั้งแต่ 1 ม.ค. Accumulative rain-fall Since Jan.1	
		19	20	21	22	23	24	25		ฝนจริง Actual	สูง(+)ต่ำ(-)กว่าปกติ Above(+) Below(-) Normal
32.อ.ศรีประจันต์	Si Prachan	..	..	..	..	..	..	..	..	..	
33.อ.บางปลาม้า	Bang Pla Ma	20.7							20.7	823.5	
34.อ.สองพี่น้อง	Song Phi Nong								0.0	..	
35.จ.อ่างทอง	Ang Thong	18.5				4.5			23.0	1250.6	- 9.1
36.อ.โพธิ์ทอง	Pho Thong								0.0	1074.4	
37.อ.ไชโย	Chaiyo	..	..	..	..	..	..	..	..	..	
38.อ.วิเศษชัยชาญ	Wiset Chai Chan					1.1			1.1	..	
39.อ.ป่าโมก	Pa Mok								0.0	1249.5	
40.จ.สระบุรี	Saraburi								0.0	..	..
41.อ.พระพุทธบาท	Phra Phutthabat	4.3							4.3	..	
42.อ.บ้านหมอ	Ban Mo								0.0	..	
43.อ.หนองแค	Nong Khae	5.8							5.8	1484.5	
44.อ.แก่งคอย	Kaeng Khoi				6.1	5.7			11.8	1357.0	
45.จ.พระนครศรีอยุธยา	Ayutthaya	28.3				13.7			42.0	..	..
46.อ.ท่าเรือ	Tha Rua	2.3				2.4			4.7	1123.3	
47.อ.ผักไห่	Phak Hai	23.0							23.0	1149.0	
48.อ.บางบาล	Bang Ban	45.3							45.3	1565.4	
49.อ.บางไทร	Bang Sai	58.6		8.1					66.7	1820.9	
50.อ.เสนา	Sena	5.3							5.3	..	
51.อ.บางปะอิน	Bang Pa-in	57.3							57.3	1382.6	
52.จ.ปทุมธานี	Pathum Thani		18.2						18.2	1466.8	+ 19.0
53.อ.ธัญบุรี	Thanyaburi								0.0	1320.3	
54.อ.รังสิต	Rangsit	4.6	1.3			13.8			29.7	1854.0	
55.จ.นนทบุรี	Nonthaburi					4.9			4.9	..	..
56.อ.บางบัวทอง	Bang Bua Thong	2.8	T		21.2	9.3			33.3	1216.1	
57.จ.ธนบุรี	Thon Buri	11.5							11.5	1192.1	-104.0
58.อ.บางขุนเทียน	Bang Khun Thian	..	..	..	..	..	..	..	..	..	
59.อ.ตลิ่งชัน	Taling Chan	..	..	..	..	..	..	..	..	..	
60.จ.พระนคร	Phra Nakhon*	T	T			T			T	1719.5	+249.2
61.สนามบินดอนเมือง	Don Muang Air-port*		T		0.3	4.6			4.9	1732.5	+174.6
62.อ.บางเขน	Bang Khen*				3.6	29.3			32.9	1392.7	
63.อ.มีนบุรี	Min Buri	..	..	..	..	..	..	..	..	..	
64.อ.ลาดกระบัง	Lat Krabang	..	..	..	..	..	..	..	..	..	
65.ศูนย์วิจัยบางนา	Bang Na*	6.4	0.6			T			7.0	1303.0	
66.จ.กาญจนบุรี	Kanchanaburi*	47.8	3.5	3.4					54.7	1291.7	+280.7
67.อ.เมืองปิลอก	Pilok		15.4	18.6					34.0	..	
68.อ.สังขละบุรี	Sangkhla Buri	..	..	..	..	..	..	..	..	..	
69.อ.ทองผาภูมิ	Thong Pha Phum*	5.9	5.8	0.2	1.5		1.9		15.3	1631.0	
70.อ.ศรีสวัสดิ์	Si Sawat	..	..	..	..	..	..	..	..	..	
71.อ.บ่อพลอย	Bo Phloi	..	..	..	..	..	..	..	..	..	
72.อ.ไทรโยค	Sai Yok	..	..	..	..	..	..	..	..	..	

สถานีฝน	Station	วันที่และจำนวนน้ำฝนเป็นมิลลิเมตร Date and amount of rainfall in m.m. ตุลาคม October							ฝนรวม มม. Total m.m.	ฝนรวมตั้งแต่ 1 ม.ค. Accumulative rain-fall Since Jan.1	
		19	20	21	22	23	24	25		ฝนจริง Actual	สูง(+)ต่ำ(-) กว่าปกติ Above(+) Below(-) Normal
73.จ.พนมทวน	Phanom Thuan	..	..	..	..	..	..	..	..		
74.จ.ท่าม่วง	Tha Muang	18.2							18.2	895.9	
75.จ.ท่ามะกา	Tha Maka	..	..	..	..	..	..	..	..	..	
76.จ.นครปฐม	Nakhon Pathom	1.5	T		2.3				3.8	1188.1	- 71.5
77.จ.กำแพงแสน	Kamphaeng Saen	..	..	..	..	..	..	..	..	..	
78.จ.นครชัยศรี	Nakhon Chaisi				2.3				2.3	..	
79.จ.ราชบุรี	Ratchaburi	23.4		38.5					61.9	840.0	-178.1
80.จ.บ้านโป่ง	Ban Pong	8.7							8.7	777.1	
81.จ.โพธาราม	Photharam	12.1					5.8		17.9	964.0	
82.จ.ดำเนินสดวก	Damnoen Saduak	19.7							19.7	..	
83.จ.ปากท่อ	Pak Tho		15.5			64.5			80.0	1147.6	
84.จ.สมุทรสงคราม	Samut Songkham	31.9		9.7					41.6	947.0	-118.4
85.จ.บางคนที	Bang Khonthi	45.7	23.8						69.5	825.1	
86.จ.อัมพวา	Amphawa	10.0	6.9			18.0			34.9	935.8	
87.จ.สมุทรสาคร	Samut Sakhon	15.3		4.2					19.5	1041.8	-341.9
88.จ.สมุทรปราการ	Samut Prakan	3.9							3.9	1267.9	-251.3
89.จ.พระประแดง	Phra Pradaeng	..	..	..	..	..	..	..	..	..	
90.จ.บางพลี	Bang Phli								0.0	1316.7	
<u>ภาคตะวันออก</u>	<u>Eastern Part</u>										
1.จ.นครนายก	Nakhon Nayok								0.9	1161.2	-880.3
2.จ.บ้านนา	Ban Na								0.0	2047.3	
3.จ.ปากพลี	Pak Phli					5.0			5.0	1530.0	
4.จ.ปราจีนบุรี	Prachin Buri*	5.7			1.3	1.6		T	8.6	2419.8	+471.7
5.จ.บ้านสร้าง	Ban Sang					4.8			4.8	1605.2	
6.จ.ศรีมหาโพธิ	Si Maha Phot				15.4	8.3			23.7	1958.7	
7.จ.กบินทร์บุรี	Kabin Buri	0.5			9.8	5.8			16.1	1662.6	
8.จ.สระแก้ว	Sakaeo				9.0	17.5			26.5	1525.6	
9.จ.วัฒนานคร	Watthana Nakhon					6.0			6.0	1475.1	
10.จ.อรัญประเทศ	Aranyaprathet*	7.3				107.7			208.4	1427.5	-143.0
11.จ.ฉะเชิงเทรา	Chachoengsao	12.4							12.4	1093.3	-168.4
12.จ.บ้านโพธิ์	Ban Pho	25.8							25.8	1084.5	
13.จ.ชลบุรี	Chon Buri*	17.8							17.8	1121.5	-253.6
14.จ.พานทอง	Phan Thong								0.0	1290.9	
15.จ.พนัสนิคม	Phanat Nikhom								0.0	..	
16.จ.บ้านบึง	Ban Bung					6.6			6.6	1155.9	
17.จ.เกาะสีชัง	Ko Sichang*	56.5		106.8	0.5	2.3			166.1	1318.9	
18.จ.ศรีราชา	Si Racha	51.4		15.1		13.7			80.2	1228.5	
19.จ.สัตหีบ	Sattahip*	T			1.8				1.8	1615.1	+504.4
20.จ.ระยอง	Rayong*								0.0	1630.9	+447.6
21.จ.บ้านค่าย	Ban Khai	1.5		4.4					5.9	1571.6	
22.จ.แกลง	Klaeng	10.3		19.8			7.5		37.6	1945.8	

สถานีฝน	Station	วันที่และจำนวนน้ำฝนเป็นมิลลิเมตร Date and amount of rainfall in m.m. ตุลาคม October							ฝนรวม มม. Total m.m.	ฝนรวมตั้งแต่ 1 ม.ค. Accumulative rain-fall Since Jan.1	
		19	20	21	22	23	24	25		ฝนจริง Actual	สูง(+)ต่ำ(-) -กว่าปกติ Above(+) Below(-) Normal
23.จ.จันทบุรี	Chanthaburi*			4.0		18.2	7.2		29.4	3114.5	+198.5
24.อ.ท่าใหม่	Tha Mai	..	..	..	..	..	..	..	..	..	
25.อ.มะขาม	Makham	..	..	..	..	..	..	..	..	..	
26.อ.ขลุง	Khlung	..	..	..	..	..	..	..	..	..	
27.จ.ตราด	Tret			37.6	11.3	10.4			59.3	4925.4	+1338.0
28.อ.เขาสมิง	Khao Saming								0.0	3495.1	
29.อ.แหลมงอบ	Laem Ngop*	2.0		5.8					7.8	..	
30.อ.คลองใหญ่	Khlong Yai*	5.6	0.6	2.6	47.3	17.6	0.1		73.6	5343.0	+695.1
<u>ภาคใต้</u>	<u>Southern Part</u>										
1.จ.เพชรบุรี	Phetchaburi					4.1			4.1	866.6	-158.2
2.อ.บ้านแหลม	Ban Laem	2.9				5.9			8.8	896.1	
3.อ.บ้านลาด	Ban Lat					27.7			27.7	919.8	
4.อ.ชะอำ	Cha-am								0.0	652.9	
5.จ.ประจวบคีรีขันธ์	Prachuap Khiri Khan*		5.5	5.5	0.2	T	0.1		11.3	1092.0	+206.1
6.อ.กุยบุรี	Kui Buri	..	..	..	..	..	..	..	..	..	
7.อ.หัวหิน	Hua Hin*	7.2				6.1	4.5	T	17.8	952.6	+ 47.2
8.จ.ชุมพร	Chumphon*	0.4	3.1	0.1	62.9	1.6	T		68.1	1414.4	-195.9
9.อ.ท่าแซะ	Tha Sae		55.1	3.2	11.3	25.2			94.8	1691.9	
10.อ.สวี	Sawi				12.7				12.7	733.3	
11.อ.หลังสวน	Lang Suan					38.0			38.0	1080.9	
12.จ.สุราษฎร์ธานี	Surat Thani	0.4	3.1	0.4	2.3	27.6	T		33.8	1344.7	+315.9
13.อ.ไชยา	Chaiya		36.4		33.2	42.8			112.4	..	
14.อ.เกาะสมุย	Ko Samui*	2.7	6.5		0.7	6.5			16.4	1702.4	
15.อ.พุนพิน	Phunphin	8.6	6.1			26.0			40.7	..	
16.อ.บ้านนาสาร	Ban Na San	..	..	..	..	..	..	..	..	..	
17.จ.นครศรีธรรมราช	Nakhon Si Thammarat*	0.9	4.3		12.0	15.3			32.5	1698.4	+152.9
18.อ.สิชล	Sichon				1.7	48.5			50.2	1514.5	
19.อ.ท่าศาลา	Tha Sala		33.8			14.0			47.8	1506.3	
20.อ.ฉวาง	Chawang								0.0	1492.8	
21.อ.ทุ่งสง	Thung Song	8.7	8.2						16.9	..	
22.อ.ร่อนพิบูลย์	Ron Phibun		14.5						14.5	..	
23.อ.ปากพนัง	Pak Phanang								0.0	..	
24.จ.พัทลุง	Phatthalung		12.9		4.3				17.2	1201.0	- 96.5
25.อ.เขาชัยสน	Khao Chaison	20.3							20.3	..	
26.จ.สงขลา	Songkhla*	T	9.7	T	23.6	0.1		T	33.4	1085.2	+ 78.9
27.อ.รัตภูมิ	Rattaphum	38.7		7.2		10.3			56.2	1378.0	
28.อ.หาดใหญ่	Hat Yai								0.0	1011.3	
29.อ.สะเดา	Sadao	7.2				26.7			33.9	1187.2	
30.จ.ปัตตานี	Pattani*	1.3	23.8	T	T	17.2	2.8		45.1	1064.5	+310.7
31.อ.หนองจิก	Nong Chik		33.8						33.8	..	
32.อ.ยะหริ่ง	Yaring	..	..	..	..	..	..	..	..	..	

สถานีฝน	Station	วันที่และจำนวนน้ำฝนเป็นมิลลิเมตร Date and amount of rainfall in m.m. ตุลาคม October							ฝนรวม มม. Total m.m.	ฝนรวมตั้งแต่ 1 ม.ค. Accumulative rain-fall Since Jan. 1	
		19	20	21	22	23	24	25		ฝนจริง Actual	สูง(+)ต่ำ(-)กว่าปกติ Above(+) Below(-) Normal
33.อ.ปะนาเระ	Panare	4.9	58.9	4.5		1.2			69.5	..	
34.จ.ยะลา	Yala	7.8	10.3			13.4	6.9		38.4	1547.2	..
35.อ.เบตง	Betong	27.4	4.2						31.6	2372.5	
36.อ.บันนังสตา	Bannang Satar	5.5	14.3			5.1			24.9	1422.6	
37.จ.นราธิวาส	Narathiwat*	0.8	29.6		1.1	38.1	0.2		69.8	1050.8	-579.0
38.อ.ยี่งอ	Yi-ngo		15.5						15.5	..	
39.อ.รือแงะ	Rangae	11.0							11.0	1151.0	
40.อ.ตากใบ	Tak Bai	3.2	22.8			27.9			53.9	1027.1	
41.จ.ระนอง	Ranong*	16.6	22.3	T	21.8	21.4	9.9		93.1	4894.0	+405.1
42.อ.กระบุรี	Kra Buri				44.4	18.0	3.1		65.5	..	
43.จ.พังงา	Phangnga	9.8				33.4	4.5		47.7	2867.5	+601.8
44.อ.กะปง	Kapong	12.4				59.0			71.4	3563.7	
45.อ.ตะกั่วป่า	Takua Pa	21.9				87.9	77.3		187.1	3904.5	
46.อ.ท้ายเหมือง	Thai Muang	11.6		4.8	17.8	60.7	55.7		150.6	2954.9	
47.อ.ตะกั่วทุ่ง	Takua Thung	7.6			6.5	50.0	13.3		77.4	2734.1	
48.จ.ภูเก็ต	Phuket*	5.4			3.0	33.0	36.8	11.8	90.0	2092.0	+ 78.2
49.สนามบินภูเก็ต	Phuket Air-port*	5.6		T	15.8	32.2	33.0	15.0	101.6	2406.3	
50.อ.ถลาง	Thalang	..	..	..	..	..	..	..	..	..	
51.จ.กระบี่	Krabi	50.8				50.8			101.6	1571.5	..
52.อ.อ่าวลึก	Ao Luk	13.2			8.0	19.4	T		40.6	..	
53.อ.คลองท่อม	Khlong Tom	2.9	0.7	1.5	4.5	8.6	3.4		21.6	1956.3	
54.สนามบินตรัง	Trang Air-port*	15.4	38.0		1.5	17.1	2.4	1.0	75.4	2057.3	-129.6
55.อ.สิเกา	Sikao	1.9	0.6		2.5	20.0	8.3		33.3	2167.6	
56.อ.ย่านตาขาว	Yan Ta Khao		11.2			17.5	7.1		35.8	..	
57.อ.ปะเหลียน	Palian	T				62.3	9.5		71.8	2180.6	
58.จ.สตูล	Satun	19.2	..	..	..	..	..	..	..	..	
59.อ.ทุ่งหว้า	Thung Wa								0.0	2194.6	
60.อ.ละงู	Langu	..	..	..	..	..	..	..	..	..	

หมายเหตุ			Remark		
	ช่องว่าง	ไม่มีฝนตก		Blank	No rain
	*	สถานีตรวจอากาศ		*	Synoptic Station
	T	ปริมาณน้ำฝนวัดไม่ได้		T	Trace
	..	ไม่มีรายงาน		..	No report

อุณหภูมิสูงสุดและต่ำสุดประจำวันที่ ๑๙ — ๒๕ ตุลาคม ๒๕๑๓

Daily Max. and Min. Temperature 19 - 25 October 1970

สถานี	Station	อุณหภูมิสูงสุดและต่ำสุดเป็นองศา ซ. Max. and Min. Temperature in degree C. 19	20	21	22	23	24	25	เฉลี่ยสูงสุดต่ำสุด Average Max. Min.	เฉลี่ยในสัปดาห์ Weekly Mean	ค่าปกติประจำเดือน Monthly Normal
ภาคเหนือ	**Northern Part**										
1.จ.เชียงราย	Chiang Rai	30.3 17.4	28.4 16.9	29.3 16.5	29.5 28.5	28.5 19.3	30.3 19.2	31.6 20.6	29.7 19.8	24.8	25.3
2.จ.แม่ฮ่องสอน	Mae Hong Son	33.3 23.2	29.2 23.5	29.6 22.7	30.9 22.3	30.6 23.2	29.6 23.0	32.7 22.3	30.7 22.9	26.8	26.9
3.จ.เชียงใหม่	Chiang Mai	32.5 20.5	28.5 22.6	30.3 21.6	30.2 21.3	30.0 21.9	31.0 21.6	31.6 20.2	30.6 21.4	26.0	26.2
4.จ.น่าน	Nan	35.2 21.7	32.3 21.5	32.9 20.4	33.3 21.5	33.2 22.1	34.1 23.4	33.4 22.9	33.5 21.9	27.7	26.9
5.อ.ท่าวังผา	Tha Wang Pha	32.1 20.5	31.3 21.0	31.4 19.3	31.5 21.0	32.0 21.0	32.9 22.0	33.3 22.0	32.1 21.0	26.6	..
6.จ.ลำปาง	Lampang	32.1 21.1	30.6 22.3	29.8 21.1	31.6 21.2	32.4 22.4	33.4 21.6	33.9 22.8	32.0 21.8	26.9	26.4
7.อ.แม่สะเรียง	Mae Sariang	34.3 23.5	27.3 23.0	28.7 22.5	30.3 22.3	31.2 22.5	29.3 22.1	33.0 22.2	30.6 22.6	26.6	27.3
8.จ.แพร่	Phrae	32.7 22.5	31.5 22.8	31.3 20.8	32.2 21.8	32.2 22.8	33.0 22.6	33.5 22.5	32.3 22.3	27.3	26.8
9.จ.อุตรดิตถ์	Uttaradit	32.8 21.8	32.3 22.3	33.0 20.2	33.8 21.0	33.1 22.5	34.0 22.5	35.2 22.5	33.5 21.8	27.7	28.0
10.เขื่อนสิริกิติ์	Sirikit Dam	33.2 22.4	32.3 21.8	32.9 20.0	33.2 21.1	31.6 22.5	.. 23.3	.. ..	32.6 21.9	27.3	..
11.จ.ตาก	Tak	32.6 23.7	25.9 22.7	28.4 23.1	30.9 22.1	31.2 23.8	33.2 23.0	33.3 23.7	30.8 23.2	27.0	26.8
12.จ.พิษณุโลก	Phitsanulok	32.6 24.4	32.4 24.5	33.0 23.1	34.1 24.0	32.6 23.2	33.7 24.7	34.2 24.7	33.2 24.1	28.7	28.0
13.อ.แม่สอด	Mae Sot	32.3 22.0	28.1 22.7	31.0 21.5	31.8 22.5	30.8 21.9	31.6 22.0	32.3 21.7	31.1 22.0	26.6	27.1
14.จ.เพชรบูรณ์	Phetchabun	32.9 22.2	33.3 22.8	33.7 20.5	35.7 21.4	33.9 22.4	34.9 23.6	35.5 ..	34.3 22.2	28.3	26.9
15.อ.หล่มสัก	Lom Sak	31.6 22.0	32.2 23.1	32.0 21.0	33.5 22.0	33.4 23.5	.. 23.8	.. ..	32.5 22.6	27.6	..
16.อ.วิเชียรบุรี	Wichian Buri	32.4 25.1	32.3 22.9	32.4 21.6	34.5 22.1	32.9 23.5	32.8 23.7	33.5 23.5	33.0 23.2	28.1	..
ภาคตะวันออกเฉียงเหนือ	**Northeastern Part**										
1.จ.หนองคาย	Nong Khai	32.0 23.1	31.1 21.2	32.4 23.0	32.6 23.1	32.7 23.7	34.1 23.1	33.8 23.4	32.7 22.9	27.8	..
2.จ.เลย	Loei	27.3 21.0	30.7 20.4	31.3 21.0	31.8 20.4	31.4 22.1	34.0 21.2	34.0 21.4	31.5 21.1	26.3	25.7
3.จ.อุดรธานี	Udon Thani	30.7 25.2	30.0 21.1	31.2 23.6	31.5 24.0	32.0 24.2	33.3 23.0	33.0 24.0	31.7 23.6	27.7	26.9
4.จ.นครพนม	Nakhon Phanom	32.0 21.3	32.7 19.2	31.8 20.7	32.6 22.5	33.1 22.2	34.1 22.0	33.2 23.8	32.8 21.7	27.3	26.0
5.จ.สกลนคร	Sakon Nakhon	31.8 23.5	31.2 19.6	31.8 21.8	31.8 23.0	32.4 22.4	33.4 22.5	31.9 23.4	32.0 22.3	27.2	26.3
6.อ.มุกดาหาร	Mukdahan	30.7 21.8	31.5 20.0	31.6 22.0	32.5 22.5	32.5 22.0	34.0 21.5	30.4 23.6	31.9 21.9	26.9	26.3
7.จ.ขอนแก่น	Khon Kaen	31.9 24.8	31.5 20.3	32.0 23.5	32.4 23.8	33.1 24.2	34.0 23.5	35.4 22.5	32.9 23.2	28.1	26.6
8.อ.โกสุมพิสัย	Kosum Phisai	30.8 23.6	30.5 20.7	31.3 23.5	32.1 23.9	31.9 23.9	33.1 24.1	.. 24.1	31.6 23.4	27.5	..
9.จ.ร้อยเอ็ด	Roi Et	31.0 22.6	30.5 20.0	31.2 21.1	32.9 22.3	32.7 22.7	33.0 22.8	32.8 23.6	32.0 22.2	27.1	26.6
10.จ.ชัยภูมิ	Chaiyaphum	30.4 24.1	30.0 22.0	30.8 23.4	32.0 23.1	31.9 23.5	33.3 23.9	32.9 23.3	31.6 23.3	27.5	26.6
11.จ.อุบลราชธานี	Ubon Ratchathani	31.1 22.4	31.6 21.9	32.8 22.1	32.3 22.6	32.7 23.8	33.1 22.6	30.2 25.0	32.0 22.9	27.5	26.6
12.จ.สุรินทร์	Surin	30.3 23.5	30.4 21.2	30.3 21.3	31.8 23.3	33.0 24.8	33.2 23.0	34.3 23.8	31.9 23.0	27.5	26.7
13.อ.ท่าตูม	Tha Tum	30.6 24.3	30.2 21.1	31.4 22.4	33.0 24.7	32.7 24.4	33.0 23.9	34.3 26.3	32.2 23.9	28.1	..
14.อ.นางรอง	Nang Rong	31.0 24.3	30.5 21.2	30.5 23.0	32.0 24.2	32.9 23.9	32.3 22.9	.. 24.0	31.5 23.4	27.5	..

สถานี	Station	อุณหภูมิสูงสุดและต่ำสุดเป็นองศา ซ. Max. and Min. Temperature in degree C.							เฉลี่ยสูงสุดต่ำสุด Average Max. Min.	เฉลี่ยในสัปดาห์ Weekly Mean	ค่าปกติประจำเดือน Monthly Normal
		19	20	21	22	23	24	25			
15.จ.นครราชสีมา	Nakhon Ratchasima	31.4 / 23.9	30.8 / 20.5	30.9 / 23.0	32.3 / 23.5	32.6 / 23.4	34.3 / 23.0	35.0 / 22.6	32.5 / 22.7	27.6	26.6
16.อ.โชคชัย	Chok Chai	29.6 / 23.8	30.4 / 21.0	30.5 / 23.3	32.3 / 23.5	32.0 / 23.1	33.0 / 22.8	.. / 23.8	31.3 / 23.0	27.2	..
ภาคกลาง	**Central Part**										
1.จ.นครสวรรค์	Nakhon Sawan	28.4 / 25.1	32.0 / 24.3	31.2 / 22.2	32.1 / 22.4	32.7 / 22.6	32.9 / 22.1	33.3 / 22.0	31.8 / 23.0	27.4	27.9
2.จ.ลพบุรี	Lop Buri	29.5 / 25.0	32.1 / 24.0	32.5 / 24.0	32.4 / 24.0	32.0 / 24.5	31.4 / 24.6	32.5 / 24.5	31.8 / 24.4	28.1	27.4
3.จ.สุพรรณบุรี	Suphan Buri	30.0 / 25.7	30.7 / 24.9	31.8 / 25.3	31.6 / 25.8	32.4 / 24.8	32.8 / 25.2	33.2 / 25.1	31.8 / 25.3	28.6	27.6
4.จ.กาญจนบุรี	Kanchanaburi	32.5 / 21.7	28.6 / 23.2	30.2 / 22.8	31.2 / 23.6	34.0 / 23.0	33.8 / 23.5	33.8 / 24.1	32.0 / 23.1	27.6	27.1
5.อ.ทองผาภูมิ	Thong Pha Phum	30.4 / 23.0	28.0 / 23.0	31.3 / 21.2	31.2 / 22.5	32.5 / 23.1	32.2 / 22.6	33.0 / 22.4	31.2 / 22.5	26.9	..
6.สนามบินดอนเมือง	Don Muang Air-port	31.4 / 24.6	30.9 / 25.1	31.0 / 24.2	32.6 / 24.7	32.2 / 24.9	32.2 / 24.2	32.4 / 25.4	31.8 / 24.7	28.3	28.2
7.จ.พระนคร	Phra Nakhon	32.6 / 24.1	31.3 / 24.6	32.7 / 24.4	32.0 / 24.9	32.2 / 25.4	33.3 / 25.6	33.9 / 25.0	32.6 / 24.9	28.8	27.7
8.ศูนย์วิจัย บางนา	Bang Na	32.3 / 24.3	30.2 / 24.2	31.5 / 24.7	32.2 / 25.0	32.4 / 25.0	32.3 / 25.7	33.8 / 24.8	32.1 / 24.8	28.5	..
ภาคตะวันออก	**Eastern Part**										
1.จ.ปราจีนบุรี	Prachin Buri	32.0 / 24.7	32.0 / 25.7	32.5 / 24.0	32.6 / 24.0	33.6 / 23.6	33.4 / 24.5	33.7 / 24.6	32.8 / 24.2	28.5	27.9
2.อ.กบินทร์บุรี	Kabin Buri	32.0 / 24.8	32.4 / 23.4	31.6 / 23.8	34.2 / 24.3	33.1 / 23.4	32.6 / 24.1	.. / 25.0	32.7 / 24.1	28.4	..
3.อ.อรัญประเทศ	Aranyaprathet	32.6 / 24.0	31.6 / 21.8	32.4 / 23.9	32.4 / 23.7	33.9 / 23.2	32.7 / 21.7	33.4 / 24.2	32.7 / 23.2	28.0	27.4
4.จ.ชลบุรี	Chon Buri	33.1 / 24.3	31.5 / 22.3	33.0 / 22.5	31.6 / 22.4	32.5 / 22.5	32.8 / 23.1	33.1 / 24.0	32.5 / 23.0	27.8	27.4
5.อ.เกาะสีชัง	Ko Si Chang	30.4 / 25.1	29.7 / 23.2	31.6 / 24.9	30.0 / 21.9	31.1 / 23.4	31.1 / 24.9	31.4 / 26.4	30.8 / 24.3	27.6	27.3
6.อ.สัตหีบ	Sattahip	32.0 / 26.6	33.3 / 24.5	34.0 / 23.6	32.6 / 23.5	32.2 / 26.1	32.2 / 24.2	32.3 / 25.4	32.7 / 24.8	28.8	28.1
7.จ.ระยอง	Rayong	33.6 / 25.3	34.5 / 24.1	33.0 / 24.0	31.5 / 24.1	32.5 / 24.6	34.0 / 24.9	.. / 25.0	33.2 / 24.6	28.9	..
8.จ.จันทบุรี	Chanthaburi	31.1 / 23.5	31.8 / 24.2	33.7 / 22.1	29.8 / 23.4	31.5 / 23.1	30.5 / 23.1	31.8 / 23.9	31.5 / 23.3	27.4	27.3
9.อ.คลองใหญ่	Khlong Yai	31.2 / 22.8	31.0 / 22.8	30.1 / 22.8	30.2 / 23.2	29.5 / 22.5	30.5 / 22.7	31.7 / 23.1	30.6 / 22.8	26.7	26.8
ภาคใต้	**Southern Part**										
1.อ.หัวหิน	Hua Hin	32.0 / 23.6	29.8 / 23.6	31.0 / 23.6	30.4 / 23.4	30.1 / 23.6	31.3 / 23.3	32.5 / 23.9	31.0 / 23.6	27.3	27.1
2.จ.ประจวบคีรีขันธ์	Prachuab Khiri Khan	30.2 / 24.2	31.0 / 24.1	31.0 / 22.1	30.2 / 23.1	30.5 / 23.7	33.1 / 23.4	34.4 / 23.2	31.5 / 23.4	27.5	26.9
3.จ.ชุมพร	Chumphon	29.6 / 23.5	32.2 / 23.5	32.6 / 22.8	31.3 / 22.8	29.1 / 22.8	30.7 / 22.7	32.1 / 22.8	31.1 / 23.0	27.1	26.8
4.จ.สุราษฎร์ธานี	Surat Thani	31.2 / 24.6	31.2 / 23.4	32.0 / 22.6	32.6 / 23.1	30.7 / 23.6	29.4 / 23.6	30.0 / 22.5	31.0 / 23.3	27.2	27.1
5.อ.เกาะสมุย	Ko Samui	29.9 / 26.2	30.0 / 25.0	30.5 / 23.5	32.0 / 24.2	31.7 / 24.0	29.6 / 24.4	30.6 / 24.6	30.6 / 24.6	27.6	..
6.จ.นครศรีธรรมราช	Nakhon Si Thammarat	33.0 / 23.2	30.0 / 24.4	32.5 / 22.1	32.7 / 23.9	31.0 / 24.1	31.9 / 23.0	33.3 / 22.6	32.1 / 23.3	27.7	27.1
7.จ.สงขลา	Songkhla	32.7 / 23.3	27.5 / 24.2	30.8 / 22.6	32.0 / 24.3	30.0 / 23.3	32.0 / 23.2	31.4 / 24.0	30.9 / 23.6	27.3	27.5
8.จ.ปัตตานี	Pattani	33.2 / 23.0	25.0 / 23.5	30.3 / 22.1	32.1 / 24.0	32.3 / 23.2	30.4 / 23.0	31.7 / 23.0	30.7 / 23.1	26.9	..
9.จ.นราธิวาส	Narathiwat	33.5 / 24.3	24.8 / 23.5	30.5 / 22.0	30.8 / 24.0	32.1 / 24.0	31.5 / 22.2	33.4 / 24.5	30.9 / 23.5	27.2	26.7
10.จ.ระนอง	Ranong	30.0 / 22.4	31.8 / 23.3	32.3 / 21.7	32.5 / 22.8	29.0 / 22.5	26.0 / 23.2	31.4 / 22.2	30.4 / 22.6	26.5	26.2
11.จ.ภูเก็ต	Phuket	29.8 / 25.0	31.0 / 23.0	31.5 / 23.5	30.0 / 24.5	25.5 / 23.0	26.1 / 23.4	28.5 / 24.3	28.9 / 23.8	26.4	27.0
12.สนามบินภูเก็ต	Phuket Air-port	28.9 / 26.8	.. / 22.4	30.5 / 23.1	29.0 / 24.3	26.8 / 23.4	25.5 / 23.2	26.6 / 23.3	27.9 / 23.8	25.9	26.7
13.สนามบินตรัง	Trang Air-port	31.3 / 23.2	29.4 / 22.3	33.0 / 21.6	32.4 / 24.8	29.0 / 23.7	30.5 / 22.5	31.5 / 23.4	31.0 / 23.2	27.1	27.0

แก้ไขเพิ่มเติมรายงานอากาศประจำสัปดาห์ฉบับที่ 42/1970 เนื่องจากได้รับรายงานภายหลัง

Correction in weekly weather report No. 42/1970 for late report rainfall data

สถานีฝน	Station	วันที่และจำนวนน้ำฝนเป็นมิลลิเมตร Date and amount of rainfall in m.m. ตุลาคม October. 12	13	14	15	16	17	18	ฝนรวม ม.ม. Total m.m.	ฝนรวมตั้งแต่ 1 ม.ค. Accumulative rainfall Since Jan.1 ฝนจริง Actual	สูง(+)ต่ำ(-)กว่าปกติ Above(+) Below(-) Normal
ภาคเหนือ	**Northern Part**										
15.ส. ขุนยวม	Khun Yuam							12.5	48.0	930.1	
27.ส. สันป่าตอง	San Pa Tong					14.5			14.5	....	
79.ส. หนองไผ่	Nong Phai							2.7	2.7	1330.9	
ภาคตะวันออกเฉียงเหนือ	**Northeastern Part**										
9.ส. ท่าบ่อ	Tha Bo							2.4	2.4	1374.6	
30.ส. อาจสามารถ	At Samat							4.7	4.7	1217.0	
35.ส. สุวรรณภูมิ	Suwannaphum							45.7	45.7	871.2	
44.ส. ชนบท	Chonnabot							4.5	4.5	1015.8	
56.ส. โนนไทย	Non Thai							4.2	4.2	1200.5	
57.ส. โนนสูง	Non Sung							12.0	16.8	858.3	
62.ส. โชคชัย	Chok Chai							13.1	30.8	1044.8	
63.ส. ครบุรี	Khon Buri							4.2	20.6	924.5	
68.ส. นางรอง	Nang Rong							0.6	8.1	967.3	
76.ส. ราศีไศล	Rasi Salai							8.5	10.8	935.4	
ภาคกลาง	**Central Part**										
4.ส. ลาดยาว	Lat Yao							19.3	60.2	....	
5.ส. ชุมแสง	Chumsaeng							0.4	17.6	736.4	
7.ส. ท่าตะโก	Tha Tako							45.6	69.7	1152.8	
24.ส. ชัยบาดาล	Chai Badan							5.8	101.5	1173.9	
25.ส. บัวชุม	Bua Chum						0.1		44.3	900.7	
29.ส. ดอนเจดีย์	Don Chedi							8.8	39.7	703.0	
48.ส. บางบาล	Bang Ban							3.4	19.5	1520.1	
49.ส. บางไทร	Bang Sai						27.5	43.2	160.8	1754.2	
56.ส. บางบัวทอง	Bang Bua Tong							0.4	54.9	1182.6	
79.ส. ราชบุรี	Ratchaburi							3.6	3.6	778.2	-214.3
ภาคตะวันออก	**Eastern Part**										
1.ส. นครนายก	Nakhon Nayok							2.1	39.3	1161.2	-859.3
3.ส. ปากพลี	Pak Phli							19.0	107.4	1525.0	
6.ส. ศรีมหาโพธิ์	Si Maha Phot							16.9	63.0	1935.0	
9.ส. วัฒนานคร	Watthana Nakhon							3.6	41.5	1469.1	
27.ส. ตราด	Trat							3.4	153.1	4866.1	+1288.8
28.ส. เขาสมิง	Khao Saming						14.1	5.2	104.8	3495.1	
29.ส. แหลมงอบ	Laem Ngop				109.0		44.9	13.2	254.3	....	
ภาคใต้	**Southern Part**										
9.ส. ท่าแซะ	Tha Sae							3.3	37.7	1597.1	
40.ส. ตากใบ	Tak Bai							2.3	61.0	973.2	

สถานีฝน	Station	วันที่และจำนวนน้ำฝนเป็นมิลลิเมตร Date and amount of rainfall in m.m. ตุลาคม October							ฝนรวม มม. Total m.m.	ฝนรวมตั้งแต่ 1 ม.ค. Accumulative rain-fall Since Jan. 1	
		12	13	14	15	16	17	18		ฝนจริง Actual	สูง(+)ต่ำ(-) กว่าปกติ Above(+) Below(-) Normal
43.จ.พังงา	Phangnga							3.1	121.7	2819.8	+609.0
44.อ.กะปง	Kapong							32.7	158.0	3492.3	
45.อ.ตะกั่วป่า	Takua Pa							42.3	100.2	3717.4	
46.อ.ทายุเหมือง	Thai Muang							5.7	112.5	2804.3	
47.อ.ตะกั่วทุ่ง	Takua Thung							2.3	74.1	2656.7	
52.อ.อาวลึก	Ao Luk							5.6	73.1	....	

พิมพ์ที่ ร.พ. กรมอุตุนิยมวิทยา สำนักนายกรัฐมนตรี
บางกะปิ พระนคร
นาวาโท ชำรง กิติสิน ผู้พิมพ์โฆษณา 2513

กรมอุตุนิยมวิทยา สำนักนายกรัฐมนตรี

รายงานอากาศประจำสัปดาห์ ระหว่างวันที่ ๒๖ ตุลาคม – ๑ พฤศจิกายน ๒๕๑๓

และ

การคาดหมายลักษณะอากาศ ระหว่างวันที่ ๒ – ๘ พฤศจิกายน ๒๕๑๓

ฉบับที่ ๔๔/๒๕๑๓

นาวาเอก ดร. เจริญ เจริญรัชตีภาคย์

อธิบดีกรมอุตุนิยมวิทยา

ATMOSPHERIC SCIENCES LIBRARY
NOV 6 1970
U.S. Department of Commerce

METEOROLOGICAL DEPARTMENT

OFFICE OF THE PRIME MINISTER

BANGKOK THAILAND

WEEKLY WEATHER REPORT

DURING THE PERIOD 26 OCTOBER – 1 NOVEMBER 1970

AND

WEATHER OUTLOOK

DURING 2 – 8 NOVEMBER 1970

No. 44/1970

Charoen Charoen-rajapark

Director – General

Captain, R.T.N.

การคาดหมายลักษณะอากาศใน ๗ วันข้างหน้า
ตั้งแต่วันที่ ๒ – ๘ พฤศจิกายน ๒๕๑๓

ลักษณะทั่วไป

บริเวณความกดอากาศสูงได้ปกคลุมประเทศไทยตอนบนทำให้มีอากาศหนาวเย็นทั่วไป คาดว่าจะมีกำลังอ่อนลงเล็กน้อยในครึ่งแรกของสัปดาห์ แต่จะมีกำลังแรงขึ้นอีกในครึ่งหลังของสัปดาห์ อันจะเป็นเหตุให้ระดับอุณหภูมิในประเทศไทยตอนบนสูงขึ้นเล็กน้อยในครึ่งแรกของสัปดาห์และจะลดลงอีกระยะหนึ่งในครึ่งหลังของสัปดาห์

พายุดีเปรสชั่นได้ก่อตัวขึ้นในทะเลจีนใต้และอาจเคลื่อนเข้าสู่อ่าวไทยในระยะต่อไป ทั้งนี้จะทำให้มีฝนหนาแน่นขึ้นในภาคใต้ในระยะสัปดาห์นี้

ภาคเหนือ ภาคตะวันออกเฉียงเหนือ	ท้องฟ้าโปร่งและอากาศเย็นเป็นส่วนมาก ระดับอุณหภูมิจะสูงขึ้นเล็กน้อยในครึ่งแรกของสัปดาห์และจะลดลงในครึ่งหลังของสัปดาห์
ภาคกลาง ภาคตะวันออก อ่าวไทย ฝั่งตะวันออก	จะมีฝนเล็กน้อยเป็นแห่ง ๆ และอุณหภูมิจะสูงขึ้นในครึ่งแรกของสัปดาห์ ส่วนในครึ่งหลังของสัปดาห์จะมีฝนกระจายและอุณหภูมิจะลดลง
อ่าวไทย ฝั่งตะวันตก ภาคใต้ ฝั่งตะวันตก	จะมีฝนหรือฝนฟ้าคะนองกระจาย และตั้งแต่กลางสัปดาห์คาดว่าจะมีฝนหนาแน่นขึ้น
พระนคร และ ธนบุรี	จะมีฝนเล็กน้อยเป็นแห่ง ๆ และอุณหภูมิจะสูงขึ้นในครึ่งแรกของสัปดาห์ ส่วนในครึ่งหลังของสัปดาห์จะมีฝนบางแห่งและอุณหภูมิจะลดลง.

กรมอุตุนิยมวิทยา

๒ พ.ย.๑๓

Weather outlook for the period 2 - 8 November 1970

General Situation

The high pressure area prevailed over the Upper Thailand and caused a decrease of temperature in most parts. It is expected that the high pressure will weaken in the first half of the week and intensify in the second half. This condition will cause slightly increasing of temperature in the first half, and decreasing in the second half of the week over Upper Thailand.

A depression developing over the South China sea may enter the Gulf of Thailand and cause copious rains in the southern part during this week.

Northern Part: Northeastern Part:	Mainly fair and cool; slightly increasing in temperature in the first half of the week, but decreasing in the second half.
Central Part: Eastern Part: Gulf of Thailand, East Coast:	Local showers and slightly increasing of temperature in the first half of the week while scattered showers and decreasing of temperature in the second half.
Gulf of Thailand, West Coast: Southern Thailand, West Coast:	Scattered showers and thundershowers with copious rains expected from the middle part of the week.
Phra Nakhon & Thonburi:	Local showers and slightly increasing in temperature in the first half of the week while isolated showers and decreasing in temperature in the second half.

Meteorological Department
2 Nov. 1970

สรุปลักษณะอากาศทั่วไปในรอบสัปดาห์

ตั้งแต่วันที่ ๒๖ ตุลาคม – ๑ พฤศจิกายน ๒๕๑๓

๑. ในตอนต้นสัปดาห์ระหว่างวันที่ ๒๕ – ๒๗ ต.ค.พายุไต้ฝุ่น "เคท" ซึ่งได้อ่อนกำลังลงเป็นพายุดีเปรสชั่นได้เคลื่อนผ่านประเทศไทยไปในแนวจังหวัดนครพนม ร้อยเอ็ดและนครสวรรค์ ซึ่งทำให้มีฝนเล็กน้อยถึงปานกลางแผ่เป็นบริเวณกว้างในบริเวณประเทศไทยตอนบน โดยมีฝนตกหนักเป็นแห่ง ๆ

๒. ในตอนกลางสัปดาห์บริเวณความกดอากาศสูงที่มีกำลังแรงจากประเทศจีนได้แผ่ลงมาปกคลุมถึงตอนบนของประเทศไทย ทำให้อุณหภูมิลดลงอย่างรัดเจนโดยทั่วไป

๓. ในตอนปลายสัปดาห์พายุโซนร้อน "หลุยซ์" ได้เคลื่อนขึ้นฝั่งเวียดนามแถบบริเวณเมืองดาลัดแล้วอ่อนกำลังลงเป็นพายุดีเปรสชั่นและเคลื่อนตัวทางตะวันตกผ่านประเทศกัมพูชาลงสู่อ่าวไทยทางตอนใต้ของอำเภอคลองใหญ่ จังหวัดตราดเมื่อวันที่ ๓๐ ต.ค. พายุดีเปรสชั่นนี้ได้อ่อนกำลังลงเป็นลำดับและได้เคลื่อนผ่านก้นอ่าวไทยลงสู่ทะเลอันดามันเมื่อวันที่ ๓๑ ต.ค. ลักษณะเช่นนี้ทำให้ในบริเวณประเทศไทยตอนบนมีฝนเล็กน้อยถึงปานกลางทั่วไป โดยเฉพาะในบริเวณตอนบนของอ่าวไทยซึ่งมีฝนแผ่เป็นบริเวณกว้างและทะเลมีคลื่นจัด อากาศได้เริ่มดีขึ้นในบริเวณประเทศไทยตอนบนในวันสุดท้ายของสัปดาห์ ส่วนอากาศเย็นยังคงปกคลุมอยู่จนตลอดสัปดาห์

๔. ในระหว่างสัปดาห์มีฝนเล็กน้อยถึงปานกลางเกือบทั่วไปในภาคใต้ โดยมีฝนตกหนักถึงหนักมากเป็นบางแห่ง

๕. ในระหว่างสัปดาห์ ปริมาณฝนสูงสุดประจำวันที่ตรวจวัดได้ในภาคต่าง ๆ ของประเทศไทยมีดังนี้.–

ภาคเหนือ	๑๐๘.๓ มม.ที่	อ.ขาณุวรลักษบุรี	จ.กำแพงเพชร	เมื่อวันที่	๒๗ ต.ค.
ภาคตะวันออกเฉียงเหนือ	๙๒.๔ "	ที่ อ.บัวใหญ่	จ.นครราชสีมา	"	๒๖ "
ภาคกลาง	๙๓.๗ "	ที่ อ.พรหมบุรี	จ.สิงห์บุรี	"	๒๖ "
ภาคตะวันออก	๕๖.๓ "	ที่ อ.เขาสมิง	จ.ตราด	"	๒๗ "
ภาคใต้	๑๔๗.๔ "	ที่ อ.เมือง	จ.สุราษฎร์ธานี	"	๒๘ "

กรมอุตุนิยมวิทยา

๒ พ.ย.๑๓

General Situation

Period 26 October - 1 November 1970

1. During 25 and 26 of October, the typhoon "KATE", being downgraded to a depression, had moved through Thailand. The provinces along its track were Nakhon Phanom, Roi Et and Nakhon Sawan. This depression caused widespread light to moderate rains with isolated heavy rainfalls over the Upper Thailand.
2. In the middle part of the week the intensifying anticyclone from China had extended its wedge to the Upper Thailand and caused markedly decrease of temperature in general.
3. In the latter part of the week, the tropical storm "LOUISE" landed on the Vietnam coast in the vicinity of Dalat and then was downgraded to a depression, and moved westward through Cambodia, and the Gulf of Thailand in the vicinity south of Khlong Yai on the 30 October. This depression gradually weakened and moved across the Head Gulf of Thailand into the Andaman Sea on the 31 October. This condition caused widespread light to moderate rains over the Upper Thailand, particularly in the upper portion of the Gulf of Thailand where widespread rains with rough sea were experienced. On the last day of the week improved weather occurred in the Upper Thailand. Cooler weather still dominated until the end of the week.
4. During the week almost widespread light to moderate rains with local heavy to very heavy rainfalls were reported in the southern Thailand.
5. During the week the heaviest rainfalls in various parts of Thailand were as follows:-

Northern Part	108.3 mm.	at Khanu Woralaksaburi	on	27	October
Northeastern Part	92.4 "	at Bua Yai	"	26	"
Central Part	93.7 "	at Phromburi	"	26	"
Eastern Part	56.3 "	at Khao Saming	"	27	"
Southern Part	147.4 "	at Surat Thani	"	28	"

Meteorological Department
2 Nov. 1970

ข่าวอากาศเพื่อการเกษตรประจำสัปดาห์

เมื่อวันที่ ๒๖ ตุลาคม - ๑ พฤศจิกายน มีลักษณะอากาศซึ่งพอสรุปได้ดังต่อไปนี้.-

๑. ในตอนต้นสัปดาห์ระหว่างวันที่ ๒๖ และ ๒๗ ต.ค. พายุไต้ฝุ่น "เคท" ซึ่งได้อ่อนกำลังลงเป็นพายุดีเปรสชั่น ได้เคลื่อนผ่านประเทศไทยในแนวจังหวัดนครพนม ร้อยเอ็ด และนครสวรรค์ ซึ่งทำให้มีฝนเล็กน้อยถึงปานกลางแผ่เป็นบริเวณกว้างในบริเวณประเทศไทยตอนบนโดยมีฝนตกหนักเป็นแห่ง ๆ

๒. ในตอนกลางสัปดาห์บริเวณความกดอากาศสูงที่มีกำลังแรงจากประเทศจีนได้แผ่ลงมาปกคลุมถึงตอนบนของประเทศไทย ทำให้อุณหภูมิลดลงอย่างชัดเจนโดยทั่วไป

๓. ในตอนปลายสัปดาห์พายุโซนร้อน "หลุยส์" ได้เคลื่อนขึ้นฝั่งเวียดนามแถบบริเวณเมืองดาฉัด แล้วอ่อนกำลังลงเป็นพายุดีเปรสชั่นและเคลื่อนตัวผ่านประเทศกัมพูชาลงสู่อ่าวไทยทางตอนใต้ของอำเภอคลองใหญ่ จังหวัดตราด เมื่อวันที่ ๓๐ ต.ค. พายุดีเปรสชั่นนี้ได้อ่อนกำลังลงเป็นลำดับ และได้เคลื่อนผ่านกลางอ่าวไทยลงสู่ทะเลอันดามัน เมื่อวันที่ ๓๑ ต.ค. ลักษณะเช่นนี้ทำให้ในบริเวณประเทศไทยตอนบนมีฝนเล็กน้อยถึงปานกลางทั่วไปโดยเฉพาะในบริเวณตอนบนของอ่าวไทย ซึ่งมีฝนแผ่เป็นบริเวณกว้างและทะเลมีคลื่นจัด อากาศได้เริ่มดีขึ้นในบริเวณประเทศไทยตอนบนในวันสุดท้ายของสัปดาห์ ส่วนอากาศเย็นยังคงปกคลุมอยู่จนตลอดสัปดาห์

๔. ในระหว่างสัปดาห์มีฝนเล็กน้อยถึงปานกลางเกือบทั่วไปในภาคใต้โดยมีฝนตกหนักถึงหนักมากเป็นบางแห่ง

ข้อควรทราบ

บริเวณความกดอากาศสูงยังคงปกคลุมบริเวณประเทศไทยตอนบน เป็นเหตุให้ลมมรสุมตะวันออกเฉียงเหนือพัดลงสู่ประเทศไทย และคาดว่าจะมีกำลังแรงขึ้นในระยะครึ่งหลังของสัปดาห์นี้ โดยจะทำให้อุณหภูมิลดลงอีกในภาคเหนือ ภาคตะวันออกเฉียงเหนือ ภาคกลาง และภาคตะวันออก ส่วนในภาคใต้จะมีฝนตกหนาแน่นต่อไปอีกเนื่องจากพายุดีเปรสชั่นในทะเลจีนใต้ซึ่งอาจเคลื่อนตัวเข้าสู่อ่าวไทย ดังนั้นชาวประมงจึงควรระมัดระวังอันตรายอันเนื่องจากคลื่นลมแรงไว้ด้วย.

กองอากาศเกษตร กรมอุตุนิยมวิทยา

๒ พฤศจิกายน ๒๕๑๑

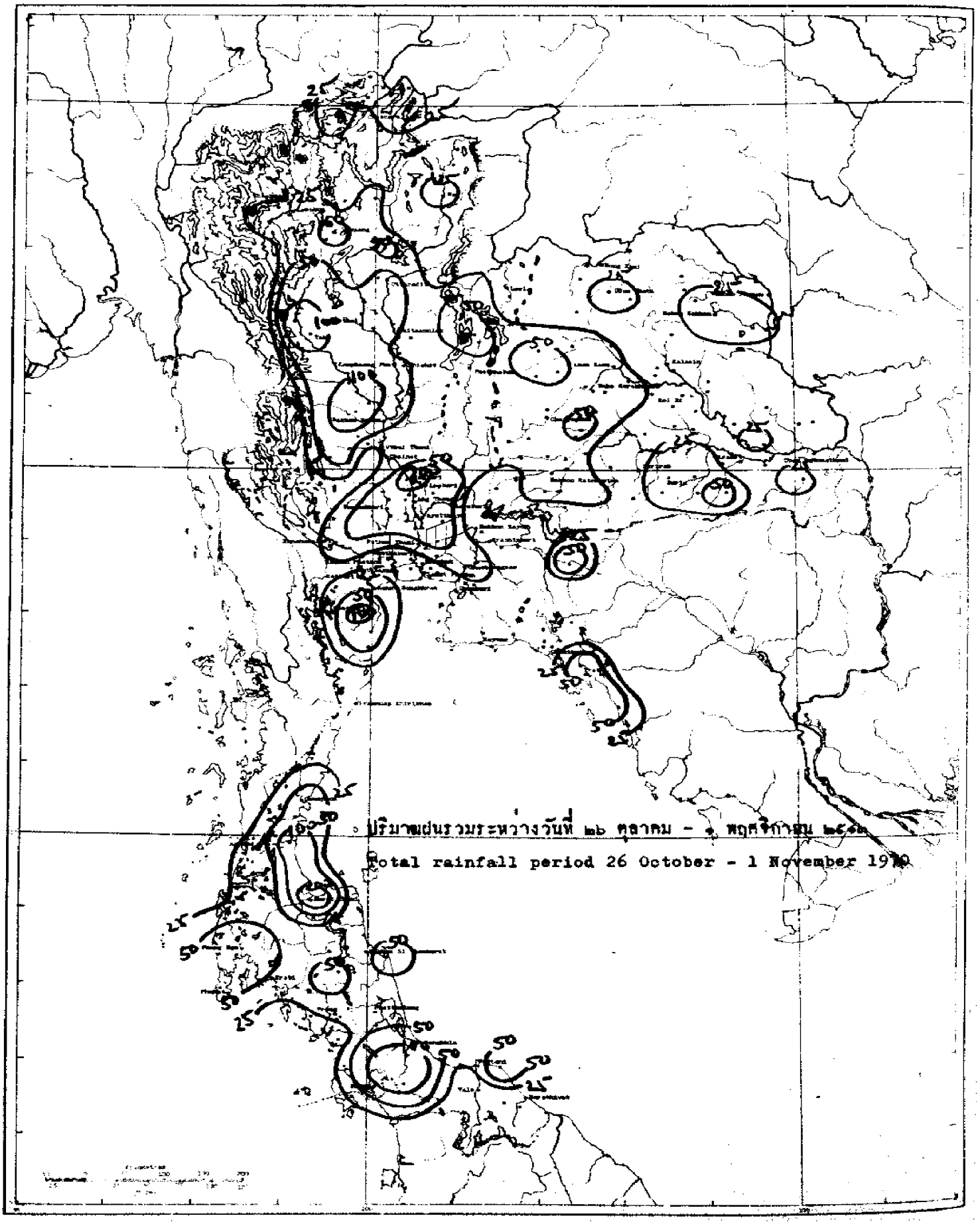
ปริมาณฝนรวมระหว่างวันที่ ๒๖ ตุลาคม - ๑ พฤศจิกายน ๒๕๓๓
Total rainfall period 26 October - 1 November 1990

สถานีฝน	Station	วันที่และจำนวนน้ำฝนเป็นมิลลิเมตร Date and amount of rainfall in m.m. ตุลาคม October				พฤศจิกายน November			ฝนรวม ม.ม. Total m.m.	ฝนรวมตั้งแต่ 1 ม.ค. Accumulative rain-fall Since Jan. 1	
		26	27	28	29	30	31	1		ฝนจริง Actual	สูง(+)ต่ำ(-) กว่าปกติ Above(+) Below(-) Normal
ภาคเหนือ	**Northern Part**										
1. จ.เชียงราย	Chiang Rai*	5.7				0.8	10.0	T	16.5	1986.6	+365.1
2. อ.แม่สาย	Mae Sai								0.0	..	
3. อ.เชียงแสน	Chiang Saen								0.0	1755.8	
4. อ.เชียงของ	Chiang Khong								0.0	1846.0	
5. อ.แม่จัน	Mae Chan							26.4	26.4	2947.5	
6. อ.แม่สรวย	Mae Suai	18.2	3.6			2.1	5.8		29.7	1663.6	
7. อ.เทิง	Thoeng	8.2						16.8	25.0	1828.3	
8. อ.เชียงคำ	Chiang Kham							20.2	20.2	1790.2	
9. อ.พาน	Phan	2.3							2.3	..	
10. อ.แม่ใจ	Mae Chai	31.6	11.0			1.5	6.6		50.7	1157.1	
11. อ.เวียงป่าเป้า	Wiang Pa Pao	25.2							25.2	..	
12. อ.พะเยา	Phayao	20.0	12.8			3.2	13.2		49.0	1250.3	
13. จ.แม่ฮ่องสอน	Mae Hong Son*	1.1	0.4	T		0.2	T	T	1.7	1219.1	+ 32.0
14. อ.ปาย	Pai	9.5							9.5	1001.0	
15. อ.ขุนยวม	Khun Yuam	10.0	4.8						14.8	962.4	
16. อ.แม่สะเรียง	Mae Sariang*	2.1	2.1	T		0.2	0.4		4.8	1486.2	+237.2
17. จ.เชียงใหม่	Chiang Mai*	12.6	2.2			0.8	3.8		19.4	1521.2	+282.2
18. อ.ฝาง	Fang	..	..	..	..	..	..	..	..	..	
19. อ.เชียงดาว	Chiang Dao		4.6						4.6	..	
20. อ.แม่แตง	Mae Taeng	13.8					2.4		16.2	1436.2	
21. อ.แม่ริม	Mae Rim	11.3	1.3						12.6	1381.2	
22. อ.สันทราย	San Sai	10.7	1.2			0.9			12.7	1510.9	
23. อ.ดอยสะเก็ด	Doi Saket	26.0	3.4				12.1		41.5	1393.5	
24. อ.สันกำแพง	San Kamphaeng	26.9							26.9	..	
25. อ.หางดง	Hang Dong	25.5	0.2			1.9	6.0		33.6	1419.1	
26. อ.สารภี	Saraphi								0.0	894.0	
27. อ.สันป่าตอง	San Pa Tong	24.2					12.1		36.3	..	
28. อ.จอมทอง	Chom Thong		29.5						29.5	1102.6	
29. อ.ฮอด	Hot	6.4	11.9	T					18.3	983.2	
30. จ.ลำพูน	Lamphun	32.2	1.1			1.5	7.2		42.0	1246.1	
31. อ.ป่าซาง	Pa Sang	25.1	4.9	0.5			6.3		36.8	985.4	
32. อ.ลี้	Li	..	..	..	..	..	..	..	..	..	
33. จ.ลำปาง	Lampang*	55.5	3.8			0.9	7.8		67.8	1479.5	+506.3
34. อ.งาว	Ngao	40.6							40.6	..	
35. อ.แจ้ห่ม	Chae Hom	19.7							19.7	..	
36. อ.เกาะคา	Ko Kha	26.2				1.8	6.4		34.4	1146.0	
37. อ.สบปราบ	Sop Prap	26.3	11.3			4.5	11.4		53.5	1053.1	
38. อ.เถิน	Thoen	30.6	27.5			7.3			65.4	1163.5	
39. อ.แม่ทะ	Mae Phrik	22.5	25.8			8.3			56.0	..	

สถานีฝน	Station	วันที่และจำนวนน้ำฝนเป็นมิลลิเมตร Date and amount of rainfall in m.m. ตุลาคม October				พฤศจิกายน November			ฝนรวม มม. Total m.m.	ฝนรวมตั้งแต่ 1 ม.ค. Accumulative rain-fall Since Jan. 1	
		26	27	28	29	30	31	1		ฝนจริง Actual	สูง(+)ต่ำ(-) ธรรมดา Above(+) Below(-) Normal
40.จ.แพร่	Phrae*	61.5	1.8			T	1.3		63.9	1543.5	+563.3
41.อ.สอง	Song	13.8							13.8	1859.5	
42.อ.สูงเม่น	Sung Men	36.0							36.0	..	
43.อ.เด่นชัย	Den Chai	31.0				2.4			33.4	1484.9	
44.จ.น่าน	Nan*	43.2				0.8	T		44.0	1409.5	+511.7
45.อ.ทุ่งช้าง	Thung Chang	0.5	0.5			0.2			1.2	1301.9	
46.อ.ท่าวังผา	Tha Wang Pha*	3.1				T			3.1	1644.3	
47.อ.ปัว	Pua	T							T	1584.4	
48.อ.สา	Sa	21.0							21.0	1152.3	
49.อ.นาน้อย	Na Noi	14.5							14.5	1359.1	
50.จ.อุตรดิตถ์	Uttaradit*	44.9	5.0			6.3	1.0		57.2	2060.0	+628.6
51.อ.ฟากท่า	Fak Tha	20.2							20.2	..	
52.อ.น้ำปาด	Nam Pat	22.5							22.5	1626.6	
53.เขื่อนสิริกิติ์	Sirikit Dam*	59.5				4.3			63.8	1824.9	
54.อ.ท่าปลา	Tha Pla	35.9							35.9	1616.0	
55.อ.ลับแล	Laplae	26.2					3.4		19.6	..	
56.จ.ตาก	Tak*	14.2	87.8			16.2	8.0		126.2	1177.6	+423.5
57.อ.บ้านตาก	Ban Tak	17.3	93.9			15.3			126.5	..	
58.อ.แม่สอด	Mae sot*	3.6	3.3			0.1			7.0	1290.2	-163.6
59.อ.อุ้มผาง	Umphang	..	..	..	..	..	..	..	..	..	
60.จ.สุโขทัย	Sukhothai		84.0						84.0	..	
61.อ.สวรรคโลก	Sawankhalok	45.0	20.5						65.5	..	
62.อ.กงไกรลาศ	Kong Krailat	62.1			15.6	1.7			79.4	1514.7	
63.จ.พิษณุโลก	Phitsanulok*	44.2	3.4		0.2	2.4	0.1		50.3	1655.0	+332.6
64.อ.พรหมพิราม	Phrom Phiram	35.0	55.0						90.0	..	
65.อ.วังทอง	Wang Thong	30.1	1.0		0.6	3.6			35.3	1294.8	
66.อ.บางกระทุ่ม	Bang Kratum	35.6			1.9				37.5	1306.7	
67.จ.กำแพงเพชร	Kamphaeng Phet	36.3	34.7				7.0		78.0	1333.6	+530.2
68.อ.คลองขลุง	Khlong Khlung	..	..	..	..	..	..	..	..	..	
69.อ.ขาณุวรลักษบุรี	Khanu Worelaksaburi	24.7	108.3	T	T	8.5	T		141.5	2113.1	
70.จ.พิจิตร	Phichit	71.7	10.0		1.3				83.0	1489.2	+146.2
71.อ.สามง่าม	Sam Ngam	68.0							68.0	..	
72.อ.ตะพานหิน	Taphan Hin	23.4	3.1		0.9	0.6			28.0	1187.5	
73.อ.บางมูลนาก	Bang Mun Nak	85.1			5.1				90.2	1055.1	
74.อ.โพธิ์ประทับช้าง	Pho Thale	..	..	..	..	..	..	..	..	..	
75.จ.เพชรบูรณ์	Phetchabun*	33.8			3.6				37.4	1310.3	+174.2
76.อ.หล่มเก่า	Lom Kao	54.8	T						54.8	1189.2	
77.อ.หล่มสัก	Lom Sak*	67.7	0.1		0.6	0.1			68.5	1057.6	
78.อ.วิเชียรบุรี	Chon Daen	26.4							26.4	1328.4	
79.อ.หนองไผ่	Nong Phai				6.6				6.6	1541.8	
80.อ.วิเชียรบุรี	Wichian Buri*	25.2	1.9		2.5	3.8			33.3	1337.1	

สถานีฝน	Station	วันที่และจำนวนน้ำฝนเป็นมิลลิเมตร Date and amount of rainfall in m.m. ตุลาคม October				พฤศจิกายน November			ฝนรวม มม. Total m.m.	ฝนรวมตั้งแต่ 1 ม.ค. Accumulative rain-fall Since Jan. 1 ฝนจริง Actual	สูง(+)ต่ำ(-) กว่าปกติ Above(+) Below(-) Normal
		26	27	28	29	30	31	1			
ภาคตะวันออกเฉียงเหนือ	Northeastern Part										
1.จ.เลย	Loei*	18.8	0.1		2.0	0.1	T		21.0	1501.0	+268.1
2.อ.เชียงคาน	Chiang Khan	8.9							8.9	1712.2	
3.อ.ท่าลี่	Tha Li	33.0							33.0	..	
4.อ.ด่านซ้าย	Dan Sai	50.8							50.8	..	
5.อ.วังสะพุง	Wang Saphung				6.7				6.7	..	
6.จ.หนองคาย	Nong Khai*	14.5							14.5	2154.6	+536.9
7.อ.ศรีเชียงใหม่	Si Chiang Mai	11.0			1.2				12.2	2363.2	
8.อ.โพนพิสัย	Phon Phisai	9.0							9.0	2454.3	
9.อ.ท่าบ่อ	Tha Bo	9.6			T				9.6	1390.9	
10.จ.อุดรธานี	Udon Thani*	29.1			1.4				30.5	2413.9	+1116.6
11.อ.เพ็ญ	Phen	17.4							17.4	1520.1	
12.อ.หนองหาร	Nong Han	49.0							49.0	..	
13.จ.สกลนคร	Sakon Nakhon*	25.5		T	T				25.5	1850.2	+413.6
14.อ.วานรนิวาส	Wanon Niwat	6.2							6.2	2009.2	
15.อ.สว่างแดนดิน	Sawang Daen Din	20.0							20.0	2027.0	
16.อ.พรรณานิคม	Phanna Nikhom	27.6							27.6	..	
17.จ.นครพนม	Nakhon Phanom*	8.5			0.1	T			8.6	2672.6	+573.9
18.อ.บ้านแพง	Ban Phaeng	3.2			0.8				4.0	2724.4	
19.อ.ท่าอุเทน	Tha Uten	..	..	..	..	..	..	..	..	2378.3	
20.อ.นาแก	Na Kae	29.3							29.3	1806.9	
21.อ.ธาตุพนม	That Phanom	37.5							37.5	1668.5	
22.อ.มุกดาหาร	Mukdahan*	7.2		T	0.1	T			7.3	1562.9	+242.9
23.จ.กาฬสินธุ์	Kalasin	5.1			2.1				7.2	1861.1	+463.7
24.อ.ยางตลาด	Yang Talat	10.6		T	2.2	T			12.8	1447.0	
25.อ.สหัสขันธ์	Sahatsakhan	7.1							7.1	1404.6	
26.อ.กมลาไสย	Kamalasai	18.7			2.3				21.0	1404.6	
27.จ.ร้อยเอ็ด	Roi Et*	6.8	0.7	T	2.7				10.2	1161.3	-169.6
28.อ.โพนทอง	Phon Thong	..	..	..	..	..	..	..	..	..	
29.อ.ธวัชบุรี	Thawatchaburi	..	..	..	..	..	..	..	..	..	
30.อ.อาจสามารถ	At Samat	..	..	..	..	..	..	..	..	1249.5	
31.อ.เสลภูมิ	Selaphum	..	..	..	..	..	..	..	..	884.0	
32.อ.จตุรพักตรพิมาน	Chaturaphak Phiman	..	..	..	..	..	..	..	..	..	
33.อ.เกษตรวิสัย	Kaset Wisai	..	..	..	..	..	..	..	..	..	
34.อ.พนมไพร	Phanom Phrai	..	..	..	..	..	..	..	..	..	
35.อ.สุวรรณภูมิ	Suwannaphum	14.3		0.2	3.0	0.6			18.1	842.6	
36.จ.มหาสารคาม	Maha Sarakham	17.5		T	2.4				19.9	1139.0	- 76.0
37.อ.โกสุมพิสัย	Kosum Phisai*	37.3		0.2	2.9				40.4	1053.8	
38.อ.บรบือ	Borabu	26.5			6.0		0.5		33.0	1126.4	
39.อ.พยัคฆภูมิพิสัย	Phayakkhaphum Phisai	24.3			2.3				26.6	1067.6	
40.จ.ขอนแก่น	Khon Kaen*	37.7		T	2.2	T			39.9	1335.8	+ 96.0

สถานีฝน	Station	วันที่และจำนวนน้ำฝนเป็นมิลลิเมตร Date and amount of rainfall in m.m. ตุลาคม October			พฤศจิกายน November				ฝนรวม มม. Total m.m.	ฝนรวมตั้งแต่ 1 ม.ค. Accumulative rain-fall Since Jan.1 ฝนจริง Actual	สูง(+)ต่ำ(-)กว่าปกติ Above(+) Below(-) Normal
		26	27	28	29	30	31	1			
41.อ.ภูเวียง	Phu Wiang	40.7			6.2				46.9	1172.9	
42.อ.ชุมแพ	Chum Phae	46.4			4.8	0.4			51.6	1021.2	
43.อ.มัญจาคีรี	Mancha Khiri	53.8							53.8	..	
44.อ.ชนบท	Chonnabot*	54.5							54.5	1075.6	
45.อ.บ้านไผ่	Ban Phai	35.0							35.0	1050.5	
46.อ.พล	Phon	30.6			T				30.6	1178.9	
47.จ.ชัยภูมิ	Chaiyaphum*	43.8	1.4		0.5	T			45.7	1099.3	+175.4
48.อ.ภูเขียว	Phu Khiao	48.5			5.5				54.0	1042.2	
49.อ.กอนสวรรค์	Khon Sawan	64.7			2.6				67.3	1156.6	
50.อ.จัตุรัส	Chatturat	15.8			T				15.8	999.9	
51.อ.บำเหน็จณรงค์	Bamnet Narong	30.0	10.8						40.8	..	
52.จ.นครราชสีมา	Nakhon Ratchasima*	12.2	7.1		5.2	2.5	0.1		27.1	979.3	-110.7
53.อ.บัวใหญ่	Bua Yai	92.4							92.4	1375.4	
54.อ.คง	Khong	22.3			3.1	T			25.4	1454.7	
55.อ.ด่านขุนทด	Dan Khun Thot	11.2	16.6						27.8	..	
56.อ.โนนไทย	Non Thai	12.6	16.2		5.9				34.7	1298.6	
57.อ.โนนสูง	Non Sung	6.0			4.7				10.7	914.0	
58.อ.พิมาย	Phimai	18.8			5.8	1.2			25.8	1370.8	
59.อ.สีคิ้ว	Sikhiu	3.4	1.5		8.2	5.2			18.3	1119.8	
60.อ.สูงเนิน	Sung Noen	13.8			9.1				22.9	..	
61.อ.ปักธงชัย	Phak Thong Chai	37.2				21.5			58.7	1251.0	
62.อ.โชคชัย	Chok Chai*	7.6	16.7		8.7	7.5			40.7	1118.1	
63.อ.ครบุรี	Khon Buri	3.8	4.6						8.4	967.9	
64.จ.บุรีรัมย์	Buri Ram	15.2							15.2	..	
65.อ.ภูเขาไฟ	Phuthaisong	15.2			1.9	0.1			17.2	..	
66.อ.สตึก	Satuk	11.4			3.1				14.5	1195.9	
67.อ.ลำปลายมาศ	Lam Plai Mat				3.1				3.1	1008.9	
68.อ.นางรอง	Nang Rong*	17.1	0.9	0.1	11.2	3.8			33.1	1044.0	
69.จ.สุรินทร์	Surin*	17.8	2.6		1.6	4.0			26.0	1389.4	+292.9
70.อ.รัตนบุรี	Rattanaburi	26.4		2.5					28.9	1150.6	
71.อ.ท่าตูม	Tha Tum*	33.9	T	0.4	4.0	0.7			39.0	1066.4	
72.อ.ศีขรภูมิ	Sikhoraphum	..	..	..	..	..	..	..	..	1125.1	
73.อ.ปราสาท	Prasat	18.7			9.2				27.9	1399.4	
74.อ.สังขะ	Sangkha	..	..	..	..	..	..	..	..	..	
75.จ.ศรีสะเกษ	Si Sa Ket	..	..	..	..	..	..	..	..	..	..
76.อ.ราษีไศล	Rasi Salai	4.2			6.8				11.0	978.8	
77.อ.อุทุมพรพิสัย	Uthumphon Phisai	..	..	..	..	..	..	..	..	..	
78.อ.กันทรารมย์	Kantharavom	2.4			9.8				12.2	1263.6	
79.อ.ขุขันธ์	Khukhan		30.0		20.2				50.2	..	
80.อ.กันทรลักษ์	Kantharalak	..	..	..	..	..	..	..	..	..	
81.จ.อุบลราชธานี	Ubon Ratchathani*	3.0	T	1.0	6.9	T			10.9	1585.8	+ 36.5

สถานีฝน	Station	วันที่และจำนวนน้ำฝนเป็นมิลลิเมตร Date and amount of rainfall in m.m. ตุลาคม October				พฤศจิกายน November			ฝนรวม ม.ม. Total m.m.	ฝนรวมตั้งแต่ 1 ม.ค. Accumulative rain-fall Since Jan. 1	
		26	27	28	29	30	31	1		ฝนจริง Actual	สูง(+)ต่ำ(-) กว่าปกติ Above(+) Below(-) Normal
82.อ.เขมราฐ	Khemarat								0.0	1354.2	
83.อ.อำนาจเจริญ	Amnat Charoen	0.5							0.5	1385.2	
84.อ.ยโสธร	Yasothon								0.0	..	
85.อ.ค้าเขื่อนแก้ว	Kham Khuan Kaeo	..	..	..	..	..	..	..	..	..	
86.อ.กระกาฬพิสัย	Trakan Phutphon								0.0	1999.7	
87.อ.มหาชนะชัย	Maha Chana Chai				5.1				5.1	1225.1	
88.อ.เขื่องใน	Khuang Nai	22.2			6.0				28.2	1088.7	
89.อ.โขงเจียม	Khong Chiam								0.0	1617.0	
90.อ.เดชอุดม	Det Udom	13.9		1.5	20.2				35.6	1472.5	
ภาคกลาง	Central Part										
1.จ.นครสวรรค์	Nakhon Sawan*	34.9	22.1		1.0	14.3	0.5		72.8	1449.9	+277.1
2.อ.บรรพตพิสัย	Banphot Phisai	23.6	49.8		11.4	26.3			111.1	2326.3	
3.อ.ตากฟ้า	Takhli	18.5							18.5	1845.9	
4.อ.ลาดยาว	Lat Yao	49.8	47.8		12.2	25.6	1.8		137.2	..	
5.อ.ชุมแสง	Chumsaeng	9.8				6.7			16.5	757.7	
6.อ.หนองบัว	Nong Bua	..	..	..	..	..	..	..	..	..	
7.อ.ท่าตะโก	Tha Tako	55.9							55.9	1230.9	
8.อ.พยุหะคีรี	Phayuha Khiri	22.9							22.9	979.5	
9.จ.อุทัยธานี	Uthai Thani				14.6				14.6	..	..
10.อ.สว่างอารมณ์	Sawang Arom	34.0	28.4		3.7				66.1	..	
11.อ.หนองฉาง	Nong Chang	26.5	19.8		22.3	7.6			76.2	1833.6	
12.อ.ทัพทัน	Thab Than	26.7	28.9		12.1	7.7			75.4	1420.6	
13.อ.หนองขาหย่าง	Nong Khayang	32.3							32.3	1197.7	
14.อ.บ้านไร่	Ban Rai	60.0	15.0		33.5				108.5	1432.7	
15.จ.ชัยนาท	Chainat	20.3	8.2		6.0	2.2			36.7	1217.8	+ 11.0
16.อ.มโนรมย์	Manorom	41.7	26.8						68.5	1488.2	
17.อ.วัดสิงห์	Wat Sing	35.4	12.4		3.2	4.0	0.2		55.2	1303.0	
18.จ.สิงห์บุรี	Sing Buri	49.9	1.4		4.1	1.6			57.0	1397.2	+311.0
19.อ.อินทร์บุรี	In Buri	50.5	50.5						101.0	..	
20.อ.บางระจัน	Bang Rachan	25.6	3.0		4.7		2.6		35.9	1404.9	
21.อ.พรหมบุรี	Phrom Buri	93.7			18.2				111.9	1459.6	
22.จ.ลพบุรี	Lopburi*	39.6	6.2		2.1	2.0			49.9	1354.6	+165.2
23.อ.บ้านหมี่	Ban Mi	..	..	..	..	..	..	..	..	..	
24.อ.ชัยบาดาล	Chai Badan	35.7			5.1	0.1			40.9	1280.2	
25.อ.บัวชุม	Bua Chum*	63.5			3.0				66.5	1014.6	
26.อ.ท่าวุ้ง	Tha Wung	33.4	8.7		8.1	1.4			51.6	1253.5	
27.อ.โคกสำโรง	Khok Samrong	27.2	50.5						77.7	..	
28.จ.สุพรรณบุรี	Suphan Bhri*	65.0	12.8		2.4	3.8	1.3		85.3	1260.9	+39.3
29.อ.ดอนเจดีย์	Don Chedi	44.2	16.7		12.3				73.2	776.2	
30.อ.เดิมบางนางบวช	Doembang Nangbuat	33.2	7.5						40.7	1013.0	
31.อ.สามชุก	Sam Chuk	..	..	..	..	..	..	..	..	..	

สถานีฝน	Station	วันที่และจำนวนน้ำฝนเป็นมิลลิเมตร Date and amount of rainfall in m.m. ตุลาคม October					พฤศจิกายน November		ฝนรวม มม. Total m.m.	ฝนรวมตั้งแต่ 1 ม.ค. Accumulative rain-fall Since Jan.1	
		26	27	28	29	30	31	1		ฝนจริง Actual	สูง(+)ต่ำ(-)กว่าปกติ Above(+) Below(-) Normal
32.อ.ศรีประจันต์	Si Prachan	..	..	..	..	..	..	..	..	..	
33.อ.บางปลาม้า	Bang Pla Ma	30.4	10.0						40.4	863.9	
34.อ.สองพี่น้อง	Song Phi Nong	54.0							54.0	..	
35.จ.อ่างทอง	Ang Thong	24.5	11.0		6.0				41.5	1292.1	+ 23.4
36.อ.โพธิ์ทอง	Pho Thong	..	..	..	..	..	..	..	..	1074.4	
37.อ.ไชโย	Chaiyo		23.1						23.1	..	
38.อ.วิเชียรบุรี	Wiset Chai Chan	56.5	6.7			6.7			69.9	..	
39.อ.ป่าโมก	Pa Mok	23.8							23.8	1273.3	
40.จ.สระบุรี	Saraburi	4.5	7.5						12.0	2568.6	+1145.1
41.อ.พระพุทธบาท	Phra Phutthabat	24.2	14.4						38.6	..	
42.อ.บ้านหมอ	Ban Mo		56.3						56.3	..	
43.อ.หนองแค	Nong Khae	2.5	9.2		12.6				24.3	1535.5	
44.อ.แก่งคอย	Kaeng Khoi	1.0	4.5		2.3				7.8	1369.9	
45.จ.พระนครศรีอยุธยา	Ayutthaya	5.1	9.6						14.7	..	..
46.อ.ท่าเรือ	Tha Rua	12.6	16.8		8.1				37.5	1173.6	
47.อ.ผักไห่	Phak Hai	58.0	34.5						92.5	1241.5	
48.อ.บางบาล	Bang Ban	28.6							28.6	1594.0	
49.อ.บางไทร	Bang Sai	17.1	29.0						46.1	1878.9	
50.อ.เสนา	Sena	4.8	1.5						6.3	..	
51.อ.บางปะอิน	Bang Pa-in	32.7							32.7	1415.3	
52.จ.ปทุมธานี	Pathum Thani	24.7	7.3						32.0	1526.2	+ 60.2
53.อ.ธัญบุรี	Thanyaburi				0.2	1.3			1.5	1321.8	
54.อ.รังสิต	Rangsit	1.7							1.7	1860.9	
55.จ.นนทบุรี	Nonthaburi	11.9							11.9	..	
56.อ.บางบัวทอง	Bang Bua Thong	10.0	3.5			3.0	0.8		17.3	1233.4	
57.จ.ธนบุรี	Thon Buri	0.4							0.4	1192.5	-142.6
58.อ.บางขุนเทียน	Bang Khun Thian	..	..	..	..	..	..	..	..	..	
59.อ.ทุ่งครุ	Tuling Chan	..	..	..	..	..	..	..	..	..	
60.จ.พระนคร	Phra Nakhon*	7.6	0.4		0.4	2.8	0.6		11.8	1731.3	+228.9
61.สนามบินดอนเมือง	Don Muang Air-port*	0.7			0.1	1.0	3.5		5.3	1737.8	+166.3
62.อ.บางเขน	Bang Khen*	2.8	0.7		0.3	2.5	0.9		7.2	1399.9	
63.อ.มีนบุรี	Min Buri	..	..	..	..	..	..	..	..	..	
64.อ.ลาดกระบัง	Lat Krabang	..	..	..	..	..	..	..	..	..	
65.ศูนย์วิจัยบางนา	Bang Na*	2.0	0.1		0.1	3.4	1.5		7.1	1310.1	
66.จ.กาญจนบุรี	Kanchanaburi*	18.8	13.6	T	0.3	5.8	3.9		42.4	1334.1	+303.5
67.เมืองปิลอก	Pilok	17.8	5.2						23.0	..	
68.อ.สังขละบุรี	Sangkhla Buri	..	..	..	..	..	..	..	..	..	
69.อ.ทองผาภูมิ	Thong Pha Phum*	6.5	7.8		1.0	0.7			16.0	1647.0	
70.อ.ศรีสวัสดิ์	Si Sawat	..	..	..	..	..	..	..	..	..	
71.อ.เดนชัย	De Chai	..	..	..	..	..	..	..	..	..	
72.อ.ไทรโยค	Sai Yok	..	..	..	..	..	..	..	..	..	

สถานีฝน	Station	วันที่และจำนวนน้ำฝนเป็นมิลลิเมตร Date and amount of rainfall in m.m. ตุลาคม October			พฤศจิกายน November				ฝนรวม มม. Total m.m.	ฝนรวมตั้งแต่ 1 ม.ค. Accumulative rain-fall Since Jan. 1 ฝนจริง Actual	สูง(+)ต่ำ(-) กว่าปกติ Above(+) Below(-) Normal
		26	27	28	29	30	31	1			
73.จ.พนมทวน	Phanom Thuan	..	..	..	..	..	..	..	..	..	
74.จ.ท่าม่วง	Tha Muang	16.2	7.6			7.0	3.3		34.1	930.0	
75.จ.ท่ามะกา	Tha Maka	..	..	..	..	..	..	..	..	..	
76.จ.นครปฐม	Nakhon Pathom	47.2	11.3		T		7.3		65.8	1253.9	- 25.3
77.อ.กำแพงแสน	Kamphaeng Saen	..	..	..	..	..	..	..	..	..	
78.อ.นครชัยศรี	Nakhon Chaisi	9.8	17.5		0.3	2.1	2.6		32.3	..	
79.จ.ราชบุรี	Ratchaburi		45.8						45.8	885.8	-147.9
80.อ.บ้านโป่ง	Ban Pong	3.2	6.3		0.8	6.8			17.1	794.2	
81.อ.โพธาราม	Photharam	4.9				6.9	0.9		12.7	976.7	
82.อ.ดำเนินสดวก	Damnoen Saduak	5.9	13.4						19.3	..	
83.อ.บางคนที	Pak Tho				3.9	5.8			9.7	1157.3	
84.จ.สมุทรสงคราม	Samut Songkham								0.0	947.0	-155.3
85.อ.บางคนที	Bang Khonthi		7.2						7.2	832.3	
86.อ.อัมพวา	Amphawa	4.3	4.5						8.8	944.6	
87.จ.สมุทรสาคร	Samut Sakhon	30.6	4.2			1.9	1.5		38.2	1080.0	-336.0
88.จ.สมุทรปราการ	Samut Prakan					T			T	1267.9	-265.2
89.อ.พระประแดง	Phra Pradaeng	..	..	..	..	..	..	..	..	..	
90.อ.บางพลี	Bang Phli								0.0	1316.7	
<u>ภาคตะวันออก</u>	<u>Eastern Part</u>										
1.จ.นครนายก	Nakhon Nayok	1.3			0.8				2.1	1163.3	-892.6
2.อ.บ้านนา	Ban Na	2.9			6.3				9.2	2067.1	
3.อ.ปากพลี	Pak Phli				3.8				3.8	1539.1	
4.จ.ปราจีนบุรี	Prachin Buri*	1.6			1.3	0.5			3.4	2423.2	+466.7
5.อ.บ้านสร้าง	Ban Sang								0.0	1649.9	
6.อ.ศรีมหาโพธิ	Si Maha Phot	12.2			2.0				14.2	1987.2	
7.อ.กบินทร์บุรี	Kabin Buri	2.4			1.8	0.4			4.6	1680.4	
8.อ.สระแก้ว	Sakaeo	2.5			5.6	2.0			10.3	1559.6	
9.อ.วัฒนานคร	Watthana Nakhon		14.2		4.1	39.0			57.3	1617.1	
10.อ.อรัญประเทศ	Aranyaprathet*	8.9	4.6		8.1	3.2	0.8		25.6	1453.1	-137.8
11.จ.ฉะเชิงเทรา	Chachoengsao	24.5							24.5	1117.8	-161.9
12.อ.บ้านโพธิ์	Ban Pho		24.7						24.7	1109.2	..
13.จ.ชลบุรี	Chon Buri*	5.6	4.1		1.0	0.3	T		11.0	1132.5	-965.3
14.อ.พานทอง	Phan Thong	1.4							1.4	1292.8	
15.อ.พนัสนิคม	Phanat Nikhom	..	..	..	..	..	..	..	..	..	
16.อ.บ้านบึง	Ban Bung								0.0	1155.9	
17.อ.เกาะสีชัง	Ko Sichang*	2.0	1.0		1.2	T	1.2		5.4	1324.3	
18.อ.ศรีราชา	Si Racha				9.7		T		9.7	1208.2	
19.อ.สัตหีบ	Sattahip*				0.2	T			0.2	1615.3	+472.8
20.จ.ระยอง	Rayong*				0.6				0.6	1631.5	+439.8
21.อ.บ้านค่าย	Ban Khai	4.9							4.9	1516.5	
22.อ.แกลง	Klaeng				2.8				2.8	1948.6	

สถานีฝน	Station	วันที่และจำนวนน้ำฝนเป็นมิลลิเมตร Date and amount of rainfall in m.m. ตุลาคม October					พฤศจิกายน November		ฝนรวม มม. Total m.m.	ฝนรวมตั้งแต่ 1 ม.ค. Accumulative rain-fall Since Jan.1	
		26	27	28	29	30	31	1		ฝนจริง Actual	สูง(+)ต่ำ(-)กว่าปกติ Above(+) Below(-) Normal
23.จ.จันทบุรี	Chanthaburi*	4.8	13.5		1.6	T	1.4		21.3	3135.6	+191.7
24.อ.ท่าใหม่	Tha Mai	..	..	..	..	..	..	..	..	..	
25.อ.มะขาม	Makham	..	..	..	..	..	..	..	..	..	
26.อ.ขลุง	Khlung	..	..	..	..	..	..	..	..	..	
27.จ.ตราด	Trat	8.9							8.9	4934.3	+1313.5
28.อ.เขาสมิง	Khao Saming		56.3						56.3	3551.4	
29.อ.แหลมงอบ	Laem Ngop*	4.0							4.0	..	
30.อ.คลองใหญ่	Khlong Yai*	4.0	13.4	0.6	16.9	4.6	24.9		64.4	5437.2	+753.0
<u>ภาคใต้</u>	<u>Southern Part</u>										
1.จ.เพชรบุรี	Phetchaburi		121.2		3.9		7.2		132.3	998.9	- 49.3
2.อ.บ้านแหลม	Ban Laem		49.7		1.4	3.5	2.6		57.2	953.3	
3.อ.บ้านลาด	Ban Lat		58.7						58.7	978.2	
4.อ.ชะอำ	Cha-am		62.7						62.7	715.6	
5.จ.ประจวบคีรีขันธ์	Prachuap Khiri Khan*	0.2		2.0	0.1	T		T	2.3	1094.3	+131.8
6.อ.กุยบุรี	Kui Buri	..	..	..	..	..	..	..	..	..	
7.อ.หัวหิน	Hua Hin*	2.6	48.5		3.0	2.0	0.8	T	56.9	1009.5	+ 36.5
8.จ.ชุมพร	Chumphon*						13.0	49.9	62.9	1477.3	-205.9
9.อ.ท่าแซะ	Tha Sae		2.9						2.9	1694.8	
10.อ.สวี	Sawi								0.0	733.3	
11.อ.หลังสวน	Lang Suan		28.3	2.0			103.0		133.3	1214.2	
12.จ.สุราษฎร์ธานี	Surat Thani	4.0		147.4	57.7	32.7		T	241.8	1586.5	+491.2
13.อ.ไชยา	Chaiya			95.6	50.8				146.4	..	
14.อ.เกาะสมุย	Ko Samui*			16.7	1.1	0.3	4.7	18.3	41.1	1743.5	
15.อ.พุนพิน	Phunphin			60.7	17.0				77.7	..	
16.อ.บ้านนาสาร	Ban Na San			10.3	46.8				57.1	..	
17.จ.นครศรีธรรมราช	Nakhon Si Thammarat*	-		11.7	17.9	5.0	1.1	13.4	49.1	1747.5	+ 93.0
18.อ.สิชล	Sichon	1.3		9.4			16.1		26.8	1541.3	
19.อ.ท่าศาลา	Tha Sala	-		18.7	3.0	5.5			24.2	1530.5	
20.อ.ฉวาง	Chawang	13.2	-	-		15.8			29.0	1561.7	
21.อ.ทุ่งสง	Thung Song	9.1	22.1	10.9	7.4	30.5			80.0	..	
22.อ.ร่อนพิบูลย์	Ron Phibun			12.4	5.1				17.5	..	
23.อ.ปากพนัง	Pak Phanang	..	..	..	..	..	..	..	..	..	
24.จ.พัทลุง	Phatthalung		9.7	12.6		8.2			30.5	1231.5	-228.0
25.อ.เขาชัยสน	Khao Chaison	..	..	..	..	..	..	..	..	..	
26.จ.สงขลา	Songkhla*	17.0		1.7	T	T	T	49.0	67.7	1152.9	+ 72.1
27.อ.รัตภูมิ	Rattaphum			49.0			46.5		95.5	1473.5	
28.อ.หาดใหญ่	Hat Yai	..	..	..	..	..	..	..	..	1011.3	
29.อ.สะเดา	Sadao	5.2	8.2	6.2	73.3	27.2			120.1	1307.3	
30.จ.ปัตตานี	Pattani*	8.0		1.6	10.0	6.8			26.4	1090.9	+246.1
31.อ.หนองจิก	Nong Chik	..	..	..	..	..	..	..	..	..	
32.อ.ยะหริ่ง	Yaring	..	..	..	..	..	..	..	..	..	

สถานีฝน	Station	วันที่และจำนวนน้ำฝนเป็นมิลลิเมตร Date and amount of rainfall in m.m. ตุลาคม October				พฤศจิกายน November			ฝนรวม ม.ม. Total m.m.	ฝนรวมตั้งแต่ 1 ม.ค. Accumulative rain-fall Since Jan. 1	
		26	27	28	29	30	31	1		ฝนจริง Actual	สูง(+)ต่ำ(-)กว่าปกติ Above(+) Below(-) Normal
33.อ.ปะนาเระ	Panare	45.3		5.8	2.7				53.8	..	
34.จ.ยะลา	Yala		14.2	T		9.6			23.8	1571.0	..
35.อ.เบตง	Betong	3.5			1.7				5.2	2410.1	
36.อ.บันนังสตา	Bannang Satar	..	..	..	..	..	..	..	..	1422.6	
37.จ.นราธิวาส	Narathiwat*		4.7		T	15.1			19.8	1070.6	-666.0
38.อ.ยิ่งอ	Yi-ngo								0.0	..	
39.อ.ระแงะ	Rangae								0.0	1151.0	
40.อ.ตากใบ	Tak Bai					T			T	1027.1	
41.จ.ระนอง	Ranong*	5.0		30.5	0.8		3.7	8.6	48.6	4942.6	+378.9
42.อ.กระบุรี	Kra Buri						14.4		14.4	..	
43.จ.พังงา	Phangnga	5.5		14.1	35.1	6.1			60.8	2938.9	+615.1
44.อ.กะปง	Kapong	4.1	1.8	74.2	4.1				84.2	3687.7	
45.อ.ตะกั่วป่า	Takua Pa			18.6	30.6				49.2	3953.7	
46.อ.ท้ายเหมือง	Thai Muang				51.2				51.2	3016.9	
47.อ.ตะกั่วทุ่ง	Takua Thung	0.6		2.7					3.3	2744.0	
48.จ.ภูเก็ต	Phuket*	3.6		23.2	46.7	18.0			91.5	2183.5	+ 68.0
49.สนามบินภูเก็ต	Phuket Air-port*	1.6		T	13.3	T			14.9	2421.2	
50.อ.ถลาง	Thalang	..	..	..	..	..	..	..	..	..	
51.จ.กระบี่	Krabi	40.8							40.8	1612.3	..
52.อ.อ่าวลึก	Ao Luk	15.0	36.0	14.8		6.1			71.9	..	
53.อ.คลองท่อม	Khlong Tom	1.5	29.4	1.3		0.5			32.7	1989.5	
54.สนามบินตรัง	Trang Air-port*	18.5	T	0.8	T	14.2			33.5	2090.8	-112.7
55.อ.สิเกา	Sikao	8.5		12.6		T			21.1	2194.8	
56.อ.บ้านตาขาว	Yan Ta Khao	..	..	..	..	..	..	..	..	..	
57.อ.ปะเหลียน	Palian	14.7		6.1					20.8	2209.1	
58.จ.สตูล	Satun		3.9						3.9	..	..
59.อ.ทุ่งหว้า	Thung Wa	10.0		40.0					50.0	2274.6	
60.อ.ละงู	Langu	..	..	..	..	..	..	..	..	1941.5	

[illegible] ช่องว่าง ไม่มีฝนตก
* สถานีตรวจอากาศ
T ฝนเล็กน้อยวัดไม่ได้
.. ไม่มีรายงาน

Remark Blank No rain
* Synoptic Station
T Trace
.. No report.

อุณหภูมิสูงสุดและต่ำสุดประจำวันที่ ๒๖ ตุลาคม ถึง ๑ พฤศจิกายน ๒๕๑๓

Daily Max. and Min. Temperature 26 October – 1 November 1970

สถานี	Station	อุณหภูมิสูงสุดและต่ำสุดเป็นองศา ซ. Max. and Min. Temperature in degree C. 26	27	28	29	30	31	1	เฉลี่ยสูงสุด ต่ำสุด Average Max. Min.	เฉลี่ยในสัปดาห์ Weekly Mean	ค่าปกติประจำเดือน Monthly Normal
ภาคเหนือ	**Northern Part**										
1.จ.เชียงราย	Chiang Rai	31.2 20.0	27.0 20.0	27.5 20.2	28.4 18.3	26.5 16.2	19.6 18.0	21.5 16.5	26.0 18.5	22.3	25.3
2.จ.แม่ฮ่องสอน	Mae Hong Son	32.6 22.2	23.2 23.2	23.0 23.0	32.2 21.3	31.8 18.6	29.5 22.2	27.5 20.3	30.2 21.5	25.9	26.9
3.จ.เชียงใหม่	Chiang Mai	31.0 21.1	27.0 19.6	28.8 22.7	29.4 20.1	27.1 19.0	24.5 21.4	25.4 20.0	27.6 20.6	24.1	26.2
4.จ.น่าน	Nan	31.7 23.1	31.0 23.2	32.1 21.8	29.9 19.9	25.4 20.9	23.9 20.1	24.7 19.7	28.4 21.2	24.8	26.9
5.อ.ท่าวังผา	Tha Wang Pha	31.0 22.4	30.2 22.9	31.0 21.6	30.0 19.0	24.0 20.8	-- 20.0	24.2 --	28.4 21.1	24.8	--
6.จ.ลำปาง	Lampang	29.6 22.0	28.3 21.6	29.3 22.7	29.1 21.0	25.6 20.4	24.2 20.4	25.3 19.4	27.3 21.1	24.2	26.4
7.อ.แม่สะเรียง	Mae Sariang	32.5 23.4	27.3 23.0	29.4 23.3	31.8 20.8	29.5 20.2	26.9 21.9	27.9 21.3	28.3 22.8	25.2	27.3
8.จ.แพร่	Phrae	29.4 24.4	30.0 22.5	31.1 23.3	29.3 ..	25.1 22.0	25.2 20.7	26.5 20.3	28.1 22.2	25.2	26.8
9.จ.อุตรดิตถ์	Uttaradit	27.7 23.3	29.0 21.8	32.0 21.5	31.6 21.2	26.5 22.3	26.3 20.0	27.5 20.3	28.7 21.5	25.1	28.0
10.เขื่อนสิริกิติ์	Sirikit Dam	26.1 23.7	29.7 21.8	31.8 ..	30.2 20.7	25.3 22.0	25.3 20.4	-- --	28.1 21.7	24.9	--
11.จ.ตาก	Tak	28.5 25.4	24.9 22.4	29.0 22.9	30.6 21.6	24.3 23.0	22.1 21.2	23.5 20.2	26.1 22.4	24.3	26.8
12.จ.พิษณุโลก	Phitsanulok	26.9 26.1	28.5 22.8	31.2 23.3	31.8 22.6	24.7 24.3	25.9 22.0	28.2 22.2	28.2 23.3	25.8	28.0
13.อ.แม่สอด	Mae Sot	28.4 23.5	27.4 22.2	28.8 21.7	29.8 20.1	24.9 21.3	24.8 20.9	26.0 20.9	27.2 21.5	24.4	27.1
14.จ.เพชรบูรณ์	Phetchabun	28.4 22.3	30.4 22.7	31.5 ..	.. 19.8	23.5 20.0	25.8 21.0	28.3 20.7	28.0 21.1	24.6	26.9
15.อ.หล่มสัก	Lom Sak	26.2 23.0	.. 22.5	29.7 ..	.. 20.3	24.5 20.0	24.8 20.4	-- 20.5	26.3 21.1	23.7	--
16.อ.วิเชียรบุรี	Wichian Buri	28.9 25.3	29.2 22.9	31.1 22.4	29.4 19.8	23.3 20.9	26.3 21.0	29.7 21.9	28.3 22.0	25.2	--
ภาคตะวันออกเฉียงเหนือ	**Northeastern Part**										
1.จ.หนองคาย	Nong Khai	25.5 23.5	28.8 22.3	29.8 20.4	-- 19.2	-- --	-- 19.3	-- --	28.0 20.9	24.5	--
2.จ.เลย	Loei	25.7 23.3	26.7 22.4	29.6 20.3	28.4 18.7	24.1 18.5	24.0 18.3	26.0 18.4	26.4 20.0	23.2	25.7
3.จ.อุดรธานี	Udon Thani	24.5 23.1	29.5 23.0	29.0 20.7	28.2 20.0	25.0 19.0	24.0 19.5	26.2 18.2	26.6 20.5	23.6	26.9
4.จ.นครพนม	Nakhon Phanom	26.8 23.0	28.8 23.9	28.5 17.5	23.8 20.5	25.2 19.6	24.7 19.2	27.7 17.8	26.5 20.2	23.4	26.0
5.จ.สกลนคร	Sakon Nakhon	25.3 22.4	29.8 23.1	27.9 19.7	25.7 19.5	26.0 18.6	24.6 19.5	26.6 18.9	26.6 20.2	23.4	26.3
6.อ.มุกดาหาร	Mukdahan	27.5 22.0	28.4 23.4	27.8 18.0	27.0 19.5	26.0 19.0	25.5 18.7	26.0 17.0	26.9 19.7	23.3	26.3
7.จ.ขอนแก่น	Khon Kaen	25.8 23.6	29.0 23.0	29.4 20.1	27.4 19.5	25.8 18.7	26.9 19.3	27.8 18.4	27.4 20.4	23.9	26.6
8.อ.โกสุมพิสัย	Kosum Phisai	25.0 23.0	.. 22.9	28.0 ..	26.1 20.0	-- 18.1	26.4 --	-- 18.5	26.4 20.5	23.5	--
9.จ.ร้อยเอ็ด	Roi Et	26.8 22.4	29.0 23.5	27.8 19.1	24.5 19.7	25.9 17.7	26.7 18.7	25.9 18.7	26.7 20.0	23.4	26.6
10.จ.ชัยภูมิ	Chaiyaphum	26.6 22.5	28.5 22.8	28.4 21.2	27.4 22.0	23.6 19.3	26.0 20.7	26.5 20.3	26.7 21.3	24.0	26.6
11.จ.อุบลราชธานี	Ubon Ratchathani	26.9 21.8	30.0 23.4	28.0 20.2	24.7 19.6	26.6 18.5	28.2 19.5	26.8 18.8	27.3 20.3	23.8	26.6
12.จ.สุรินทร์	Surin	25.3 22.5	30.2 22.5	28.2 20.3	25.0 19.5	24.4 17.3	27.3 19.0	27.6 18.5	26.9 19.9	23.4	26.7
13.อ.ท่าตูม	Tha Tum	26.0 23.0	29.8 23.1	27.4 20.5	27.7 20.1	25.6 19.1	26.6 19.2	26.3 18.2	27.1 20.5	23.8	--
14.อ.นางรอง	Nang Rong	25.0 22.9	28.4 22.9	28.0 20.4	24.6 20.9	21.2 17.3	26.2 18.2	-- 19.1	25.6 20.2	22.9	--

สถานี	Station	อุณหภูมิสูงสุดและต่ำสุดเป็นองศา ซ. Max. and Min. Temperature in degree C. 26	27	28	29	30	31	1	เฉลี่ยสูงสุดต่ำสุด Average Max. Min.	เฉลี่ยในสัปดาห์ Weekly Mean	ค่าปกติประจำเดือน Monthly Normal
15.จ.นครราชสีมา	Nakhon Ratchasima	28.9 22.1	28.8 22.5	28.4 20.6	26.3 20.6	21.1 17.5	24.8 19.9	27.8 19.9	26.6 20.3	23.5	26.6
16.อ.โชคชัย	Chok Chai	27.3 22.4	29.2 22.2	28.4 20.5	25.0 20.8	20.9 17.4	23.9 18.8	-- 19.0	25.8 20.2	23.0	--
ภาคกลาง	Central Part										
1.จ.นครสวรรค์	Nakhon Sawan	27.4 23.5	30.3 22.6	30.0 23.0	31.0 23.1	29.0 21.0	25.1 21.0	27.9 21.0	28.7 22.2	25.5	27.9
2.จ.ลพบุรี	Lop Buri	28.0 26.0	30.5 23.0	30.4 22.0	30.5 23.5	26.1 21.0	26.0 21.1	27.5 22.0	28.4 22.7	25.6	27.4
3.จ.สุพรรณบุรี	Suphan Buri	27.7 25.8	29.0 24.1	30.0 24.2	29.4 ..	24.6 21.6	24.0 20.5	26.9 21.2	27.4 22.9	25.2	27.6
4.จ.กาญจนบุรี	Kanchanaburi	30.7 24.7	30.0 23.4	27.7 22.4	30.2 21.8	22.6 21.4	21.9 19.8	25.0 20.3	26.9 22.0	24.5	27.1
5.อ.ทองผาภูมิ	Thong Pha Phum	32.1 21.3	29.0 23.0	27.9 22.2	31.0 21.0	26.3 21.9	26.0 20.5	26.3 21.0	28.4 21.6	25.0	--
6.สนามบินดอนเมือง	Don Muang Air-port	28.0 26.2	30.9 23.5	31.4 24.3	31.6 24.3	25.2 20.6	24.9 20.9	27.9 21.1	28.4 23.0	25.7	28.2
7.จ.พระนคร	Phra Nakhon	29.5 25.8	30.5 23.7	30.9 24.3	31.5 23.3	24.5 21.2	25.9 21.2	28.2 22.4	28.7 23.1	25.9	27.7
8.ศูนย์วิจัยฯ บางนา	Bang Na	28.8 25.0	31.2 23.7	29.8 24.2	30.0 23.4	24.2 20.7	25.6 20.7	26.7 22.0	28.0 22.8	25.4	--
ภาคตะวันออก	Eastern Part										
1.จ.ปราจีนบุรี	Prachin Buri	28.7 24.2	32.0 23.8	30.5 23.6	28.4 23.3	25.7 21.0	26.8 21.5	28.6 22.0	28.7 22.8	25.8	27.9
2.อ.กบินทร์บุรี	Kabin Buri	27.7 22.9	32.0 23.3	29.4 23.0	27.1 24.4	25.5 20.4	-- 21.5	--- --	28.3 22.6	25.5	--
3.อ.อรัญประเทศ	Aranyaprathet	27.4 21.9	31.5 22.7	29.7 22.0	27.5 22.0	23.1 17.9	27.4 19.4	28.2 20.0	27.8 20.8	24.3	27.4
4.จ.ชลบุรี	Chon Buri	30.5 25.3	32.7 22.0	30.5 21.7	30.1 20.6	24.5 18.2	25.5 20.0	28.0 20.0	28.8 21.1	25.0	27.4
5.อ.เกาะสีชัง	Ko Si Chang	28.4 26.1	30.6 23.9	28.9 24.1	29.0 24.4	24.8 19.8	27.5 21.9	25.8 22.1	27.9 23.2	25.6	27.3
6.อ.สัตหีบ	Sattahip	31.5 27.1	32.9 23.6	34.7 24.1	31.2 22.4	27.0 19.5	32.1 21.9	28.8 22.0	31.2 22.9	27.1	28.1
7.จ.ระยอง	Rayong	.. 25.5	.. ..	32.2 ..	30.7 22.5	.. 19.9	.. ..	.. 22.1	.. ..	..	...
8.จ.จันทบุรี	Chanthaburi	29.7 24.7	32.5 22.9	28.0 23.5	24.9 23.6	25.5 19.9	26.0 21.8	27.2 21.5	27.7 22.6	25.2	27.3
9.อ.คลองใหญ่	Khlong Yai	27.6 23.2	30.6 22.4	30.3 23.0	27.0 23.4	28.4 19.7	28.2 22.2	30.7 22.8	29.0 22.4	25.7	26.8
ภาคใต้	Southern Part										
1.อ.หัวหิน	Hua Hin	29.7 23.5	29.8 23.3	29.1 22.8	29.6 24.2	22.8 20.5	24.6 20.8	25.3 21.6	27.3 22.4	24.9	27.1
2.จ.ประจวบคีรีขันธ์	Prachuab Khiri Khan	31.6 25.0	31.0 23.0	29.3 23.1	30.7 25.0	26.7 20.5	28.4 22.7	25.5 23.2	29.0 23.2	26.1	26.9
3.จ.ชุมพร	Chumphon	32.3 23.7	32.6 22.6	30.2 23.2	31.6 23.6	27.7 23.5	28.6 22.1	25.8 22.5	29.5 23.0	26.3	26.5
4.จ.สุราษฎร์ธานี	Surat Thani	33.1 23.4	31.7 22.9	30.6 22.8	25.9 21.9	27.0 23.1	26.5 23.3	28.8 23.1	29.1 22.9	26.1	27.1
5.อ.เกาะสมุย	Ko Samui	30.3 25.6	31.2 25.3	29.5 23.1	29.6 23.9	27.3 23.7	28.6 25.0	28.0 23.8	29.2 24.3	26.8	--
6.จ.นครศรีธรรมราช	Nakhon Si Thammarat	32.5 23.3	32.0 22.6	31.5 22.5	26.6 23.7	28.4 22.5	27.5 24.1	30.9 22.4	29.9 23.0	26.5	27.1
7.จ.สงขลา	Songkhla	32.0 23.5	31.5 23.7	31.1 23.0	27.7 23.8	30.5 23.5	28.9 23.5	31.2 22.6	30.4 23.4	26.9	27.5
8.จ.ปัตตานี	Pattani	32.0 23.3	31.5 23.5	31.0 22.5	27.2 23.0	31.4 23.2	29.5 23.1	31.7 23.6	30.6 23.2	26.9	--
9.จ.นราธิวาส	Narathiwat	33.5 24.4	31.5 25.0	33.0 23.2	29.6 23.5	30.4 23.4	28.0 22.8	30.3 24.1	30.9 23.8	27.4	26.7
10.จ.ระนอง	Ranong	31.4 22.7	31.9 22.8	32.2 22.5	33.0 23.1	32.2 22.0	31.5 22.6	28.4 23.2	31.5 22.7	27.1	26.2
11.จ.ภูเก็ต	Phuket	29.5 24.5	31.5 23.3	31.5 23.5	29.0 24.0	28.0 22.3	29.5 23.5	32.2 24.2	30.3 23.6	27.0	27.0
12.สนามบินภูเก็ต	Phuket Air-port	29.5 25.9	30.8 25.8	30.2 23.4	28.2 23.7	29.6 23.8	29.6 23.7	30.5 23.5	29.8 24.1	27.0	26.7
13.สนามบินตรัง	Trang Air-port	29.4 23.8	32.6 23.2	32.1 23.8	28.2 23.2	30.5 22.8	31.2 23.0	32.8 23.0	31.0 23.3	27.2	27.0

แก้ไขเพิ่มเติมรายงานอากาศประจำสัปดาห์ฉบับที่ ๔๓/๒๕๑๓ เนื่องจากได้รับรายงานภายหลัง

Correction in weekly weather report No. 43/1970 for late report rainfall data

สถานีฝน	Station	วันที่และจำนวนน้ำฝนเป็นมิลลิเมตร Date and amount of rainfall in m.m. ตุลาคม October 19	20	21	22	23	24	25	ฝนรวม มม. Total m.m.	ฝนรวมตั้งแต่ 1 ม.ค. Accumulative rain-fall Since Jan.1 ฝนจริง Actual	สูง(+)ต่ำ(-)กว่าปกติ Above(+) Below(-) Normal
ภาคเหนือ	**Northern Part**										
24. อ.สันกำแพง	San Kamphaeng					4.8		6.3	11.1	....	
27. อ.สันป่าตอง	San Pa Tong					13.7			13.7	....	
29. อ.ฮอด	Hot				3.4	40.0			76.8	964.9	
30. จ.ลำพูน	Lamphun							10.5	10.5	1204.1	
37. อ.สบปราบ	Sop Prap						4.7		5.8	999.6	
43. อ.เด่นชัย	Den Chai							15.1	15.1	1451.5	
52. อ.น้ำปาด	Nam Pat							30.0	30.0	1604.1	
55. อ.ลับแล	Laplae							15.2	24.4	....	
65. อ.วังทอง	Wang Thong							8.6	94.8	1259.5	
76. อ.หลมเก่า	Lom Kao							46.0	46.0	1134.4	
78. อ.ชนแดน	Chon Daen							3.3	46.7	1509.0	
79. อ.หนองไผ่	Nong Phai							4.4	4.4	1335.3	
ภาคตะวันออกเฉียงเหนือ	**Northeastern Part**										
2. อ.เชียงคาน	Chiang Khan							6.1	6.1	1703.3	
3. อ.ท่าลี่	Tha Li							31.0	31.0	....	
4. อ.ด่านซ้าย	Dan Sai							11.2	11.2	....	
7. อ.ศรีเชียงใหม่	Si Chiang Mai							1.6	1.6	2351.0	
9. อ.ท่าบ่อ	Tha Bo							6.5	6.5	1381.3	
14. อ.วานรนิวาส	Wanon Niwat							13.1	13.1	2003.0	
15. อ.สว่างแดนดิน	Sawang Daen Din							11.2	11.2	2007.0	
18. อ.บ้านแพง	Ban Phaeng							3.6	5.1	2720.4	
19. อ.ท่าอุเทน	Tha Uten							22.0	22.0	2378.3	
20. อ.นาแก	Na Kae							39.5	40.7	1777.6	
21. อ.ธาตุพนม	That Phanom							62.3	82.3	1651.1	
23. จ.กาฬสินธุ์	Kalasin							9.5	9.5	1855.9	
24. อ.ยางตลาด	Yang Talat							8.2	8.2	1434.2	
25. อ.สหัสขันธ์	Sahatsakhan							9.0	9.0	1397.5	
26. อ.กมลาไสย	Kamalasai							8.9	8.9	1383.6	
29. อ.ชวัชบุรี	Thawatchaburi							7.5	7.5	....	
30. อ.อาจสามารถ	At Samat							32.5	32.5	1249.5	
31. อ.เสลภูมิ	Salaphum							5.2	5.2	884.0	
32. อ.จตุรพักตรพิมาน	Chaturaphak Phiman							10.4	10.4	....	
33. อ.เกษตรวิสัย	Kaset Wisai							22.1	57.2	1456.1	
35. อ.สุวรรณภูมิ	Suwannaphum							17.1	17.5	834.5	
36. จ.มหาสารคาม	Maha Sarakham							5.9	5.9	1119.1	- 95.9
37. อ.โกสุมพิสัย	Kosum Phisai							4.2	5.4	1013.4	

สถานีฝน	Station	วันที่และจำนวนน้ำฝนเป็นมิลลิเมตร Date and amount of rainfall in m.m. ตุลาคม October							ฝนรวม มม. Total m.m.	ฝนรวมตั้งแต่ 1 ม.ค. Accumulative rain-fall Since Jan.1	
		19	20	21	22	23	24	25		ฝนจริง Actual	สูง(+)ต่ำ(-) กว่าปกติ Above(+) Below(-) Normal
38.อ.บรบือ	Borabu							5.1	11.6	1093.4	
39.อ.พยัคฆภูมิพิสัย	Phayakkhaphum Phisai							11.6	11.6	1041.0	
42.อ.ชุมแพ	Chum Phae							23.1	34.3	969.6	
43.อ.มัญจาคีรี	Mancha Khiri							22.0	22.0	....	
44.อ.ชุนบท	Chonnabot							5.3	5.3	1021.1	
45.อ.บานไผ่	Ban Phai							13.0	13.0	1015.5	
46.อ.พล	Phon							15.6	37.3	1148.3	
48.อ.ภูเขียว	Phu Khieo							34.0	34.0	988.2	
49.อ.คอนสวรรค์	Khon Sawan							19.7	29.3	1089.3	
50.อ.จัตุรัส	Chatturat							10.3	16.0	984.1	
51.อ.บำเหน็จณรงค์	Bamnet Narong							14.7	14.7	....	
53.อ.บัวใหญ่	Bua Yai							38.6	38.6	1283.0	
54.อ.คูง	Khong							28.5	28.5	1429.3	
55.อ.ดานขุนทด	Dan Khun Thot							28.0	28.0	....	
56.อ.โนนไทย	Non Thai							63.4	63.4	1263.9	
57.อ.โนนสูง	Non Sung							45.0	45.0	903.3	
58.อ.พิมาย	Phimai							43.5	43.5	1345.0	
59.อ.สีคิ้ว	Sikhiu							36.9	64.7	1101.5	
60.อ.สูงเนิน	Sung Noen							37.0	75.4	....	
62.อ.โชคชัย	Chok Chai							20.0	32.6	1077.4	
63.อ.ครบุรี	Khon Buri							17.2	35.0	959.5	
64.อ.บุรีรัมย์	Buri Rum							30.5	30.5	....	
65.อ.พุทไธสง	Phutthaisong							17.1	17.1	....	
66.อ.สตึก	Satuk							15.3	15.3	1181.4	
67.อ.ลำปลายมาศ	Lam Plai Mat							28.2	28.2	1005.8	
68.อ.นางรอง	Nang Rong							34.1	43.6	1010.9	
70.อ.รัตนบุรี	Rattanaburi							31.3	31.3	1121.7	
72.อ.สีขรภูมิ	Sikhoraphum							8.5	8.5	1125.1	
73.อ.ปราสาท	Prasat							64.2	64.2	1371.5	
74.อ.สังขะ	Sangkha							21.0	66.0	....	
75.จ.ศรีสะเกษ	Si Sa Ket							40.5	40.5	1305.9	+ 38.5
76.อ.ราษีไศล	Rasi Salai							32.4	32.4	967.8	
78.อ.กันทรารมย์	Kanthararom							17.9	44.4	1241.4	
80.อ.กันทราลักษ์	Kantharalak							50.0	50.0	....	
82.อ.เขมราฐ	Khemarat							29.2	29.2	1554.2	
83.อ.อำนาจเจริญ	Amnat Charoen							24.7	27.5	1384.7	
84.อ.ยโสธร	Yasothon							18.8	18.8	....	
86.อ.ตระการพืชผล	Trakhan Phutphon							28.2	28.2	1999.7	
87.อ.มหาชนะชัย	Maha Chana Chai							11.5	20.5	1220.0	

สถานีฝน	Station	วันที่และจำนวนน้ำฝนเป็นมิลลิเมตร Date and amount of rainfall in m.m. ตุลาคม October 19	20	21	22	23	24	25	ฝนรวม มม. Total m.m.	ฝนรวมตั้งแต่ 1 ม.ค. Accumulative rain-fall Since Jan.1 ฝนจริง Actual	สูง(+)ต่ำ(-) กว่าปกติ Above(+) Below(-) Normal
90.อ.เดชอุดม	Det Udom							8.4	28.4	1436.9	
ภาคกลาง	Central Part										
24.อ.ชัยบาดาล	Chai Badan							5.5	65.4	1239.3	
25.อ.บัวชุม	Bua Chum							15.0	47.4	948.1	
26.อ.ท่าวุ้ง	Tha Wung						0.4		0.4	1202.0	
40.จ.สระบุรี	Saraburi							15.2	15.2	....	
43.อ.หนองแค	Nong Khae							26.7	32.5	1511.2	
44.อ.แก่งคอย	Kaeng Khoi							5.1	16.9	1362.1	
45.จ.อยุธยา	Ayutthaya							4.3	46.3	....	..
46.อ.ท่าเรือ	Tha Rua						4.1	8.7	17.5	1136.1	
49.อ.บางไทร	Bang Sai					4.5		7.4	78.6	1832.8	
52.จ.ปทุมธานี	Pathum Thani							27.4	45.6	1494.2	+ 46.4
54.ต.รังสิต	Rangsit							5.2	34.9	1859.2	
ภาคตะวันออก	Eastern Part										
2.อ.บานนา	Ban Na							10.5	10.5	2057.9	
3.อ.ปากพลี	Pak Phli							5.3	10.3	1535.3	
5.อ.บานสร้าง	Ban Sang							44.7	49.5	1649.9	
6.อ.ศรีมหาโพธิ	Si Maha Phot							14.3	38.0	1973.0	
7.อ.กบินทร์บุรี	Kabin Buri							13.2	29.3	1675.8	
8.อ.สระแก้ว	Sakaeo							14.7	41.2	1540.3	
9.อ.วัฒนานคร	Watthana Nakhon							84.7	90.7	1559.8	
30.อ.คลองใหญ่	Khlong Yai							29.8	103.6	5372.8	+724.9
ภาคใต้	Southern Part										
20.อ.ฉวาง	Chawang							39.9	39.9	1532.7	
35.อ.เบตง	Betong							32.4	64.0	2404.9	
43.จ.พังงา	Phangnga							10.6	58.3	2878.1	+612.4
46.อ.ทายเหมือง	ThaiMuang							10.8	161.4	2965.7	
47.อ.ตะกั่วทุ่ง	Takua Thung							6.6	84.0	2740.7	
53.อ.คลองทอม	Khlong Tom							0.5	22.1	1956.8	
55.อ.สิเกา	Sikao							6.1	39.4	2173.7	
56.อ.ยานตาขาว	Yan Ta Khao							12.4	48.2	....	
57.อ.ปะเหลียน	Palian							7.7	79.5	2188.3	
59.อ.ทุ่งหว้า	Thung Wa							30.0	30.0	2224.6	
60.อ.ละงู	Langu							15.3	15.3	....	
44.อ.กะปง	Kapong						26.1	13.7	111.2	3603.5	
H.54.อ.ท่าปลา	Tha Pla							47.8	47.8	1580.1	
C.67.เพ็ชรบูรณ์	Pilok				53.2	10.0			97.2	..	

พิมพ์ที่ ร.พ. กรมอตนิยมวิทยา สำนักนายกรัฐมนตรี

บางกะปิ พระนคร

นาวาโท ธำรง กิติสิน ผู้พิมพ์โฆษณา 2513

QC6.1/593

กรมอุตุนิยมวิทยา สำนักนายกรัฐมนตรี

รายงานอากาศประจำสัปดาห์ ระหว่างวันที่ ๒ – ๘ พฤศจิกายน ๒๕๑๓

และ

การคาดหมายลักษณะอากาศ ระหว่างวันที่ ๙ – ๑๕ พฤศจิกายน ๒๕๑๓

ฉบับที่ ๔๕/๒๕๑๓

นาวาเอก ดร. เจริญ เจริญรัชต์ภาคย์

อธิบดีกรมอุตุนิยมวิทยา

METEOROLOGICAL DEPARTMENT

OFFICE OF THE PRIME MINISTER

BANGKOK THAILAND

WEEKLY WEATHER REPORT

DURING THE PERIOD 2 – 8 NOVEMBER 1970

AND

WEATHER OUTLOOK

DURING 9 – 15 NOVEMBER 1970

No. 45/1970

ATMOSPHERIC SCIENCES LIBRARY
NOV 18 1970
U.S.A.
U. S. Dept. of Commerce

Charoen Charoen-rajapark

Director – General

Captain, R.T.N.

การคาดหมายลักษณะอากาศใน ๗ วันข้างหน้า
ตั้งแต่วันที่ ๙ – ๑๕ พฤศจิกายน ๒๕๑๓

ลักษณะทั่วไป

ลมมรสุมตะวันออกเฉียงเหนือซึ่งพัดปกคลุมประเทศไทยตอนบนได้อ่อนกำลังลง แต่คาดว่าจะมีกำลังแรงขึ้นในตอนปลายสัปดาห์ ลักษณะเช่นนี้จะทำให้ระดับอุณหภูมิในสัปดาห์หน้าสูงขึ้นเล็กน้อยทั่วไป เว้นแต่ในตอนปลายสัปดาห์จะลดลง

ภาคเหนือ ภาคตะวันออกเฉียงเหนือ ภาคกลาง ภาคตะวันออก อ่าวไทย ฝั่งตะวันออก	ท้องฟ้าโปร่งและอากาศเย็น อุณหภูมิจะสูงขึ้นเล็กน้อยทั่วไป เว้นแต่ในตอนปลายสัปดาห์จะลดลง
อ่าวไทย ฝั่งตะวันตก	ตลอดสัปดาห์จะมีฝนหรือฝนฟ้าคะนองกระจาย ไทยเฉพาะตั้งแต่ชุมพรลงไป
ภาคใต้ ฝั่งตะวันตก	ตลอดสัปดาห์จะมีฝนหรือฝนฟ้าคะนองกระจาย
พระนคร และ ธนบุรี	ท้องฟ้าโปร่งและอากาศเย็น อุณหภูมิจะสูงขึ้นเล็กน้อยทั่วไป เว้นแต่ในตอนปลายสัปดาห์จะลดลง.

กรมอุตุนิยมวิทยา

๙ พ.ย. ๒๓

Weather outlook for the period 9 - 15 November 1970

General Situation

The northeast monsoon over the Upper Thailand has weakened but is expected to intensify during the end of the week. This condition will caused slight increase in temperature in general except a decrease is expected during the end of the week.

Northern Part: Northeastern Part: Central Part: Eastern Part: Gulf of Thailand, East Coast:	Fair and cool, slight increase in temperature in general except a decrease expected during the end of the week.
Gulf of Thailand, West Coast:	Throughout the week, scattered showers or thundershowers particularly from Chumphon southward.
Southern Thailand, West Coast:	Throughout the week, scattered showers or thundershowers.
Phra Nakhon & Thonburi:	Fair and cool, slight increase in temperature in general except a decrease expected during the end of the week.

Meteorological Department
9 Nov. 1970

สรุปลักษณะอากาศทั่วไปในรอบสัปดาห์
ตั้งแต่วันที่ ๒ – ๘ พฤศจิกายน ๒๕๑๓

๑. ในวันแรกของสัปดาห์พายุดีเปรสชั่นได้ก่อตัวขึ้นทางตะวันออกของปลายแหลมญวนและได้ทวีกำลังแรงขึ้นเป็นพายุโซนร้อนชื่อ "นอร่า" พายุนี้ได้เคลื่อนตัวเข้าสู่อ่าวไทยในตอนต้นสัปดาห์และ เมื่อเข้าใกล้ฝั่งตะวันตกของอ่าวไทยได้อ่อนกำลังลงมาก เป็นพายุดีเปรสชั่น และเคลื่อนลงสู่ทะเลอันดามันในตอนกลางสัปดาห์ ลักษณะเช่นนี้ทำให้ตลอดสัปดาห์มีฝนตกชุกหนาแน่นแผ่เป็นบริเวณกว้างในภาคใต้ ตั้งแต่จังหวัดชุมพรลงไปโดยมีฝนหนักถึงหนักมากหลายแห่ง

๒. สิ่งกีดกั้นอากาศสูงที่มีกำลังแรงจากประเทศจีนได้แผ่ปกคลุมประเทศไทยตอนบนตลอดสัปดาห์ ลักษณะเช่นนี้ทำให้ในบริเวณประเทศไทยตอนบนมีอากาศดีและหนาวเย็นลงอย่างชัดเจนโดยทั่วไปตลอดสัปดาห์ มีฝนเพียงเล็กน้อยเฉพาะแห่งในภาคเหนือและภาคตะวันออกเฉียงเหนือ

๓. พายุโซนร้อนชื่อ "มาร์จ" ในทะเลจีนใต้ได้เคลื่อนเข้ามาสลายตัวที่ชายฝั่งเวียตนามในวันสุดท้ายของสัปดาห์

๔. ในระหว่างสัปดาห์ ปรากฏว่าอุณหภูมิต่ำสุดในภาคต่าง ๆ ของประเทศไทยมีดังต่อไปนี้.–

ภาคเหนือ	๑๒.๙° ซ.ที่ อ.เมือง	จ.เพชรบูรณ์	เมื่อวันที่	๗ พ.ย.
ภาคตะวันออกเฉียงเหนือ	๑๒.๑° ซ.ที่ อ.เมือง	จ.นครพนม	"	๖ "
ภาคกลาง	๑๕.๕° ซ.ที่ อ.ทองผาภูมิ	จ.กาญจนบุรี	"	๘ "
ภาคตะวันออก	๑๖.๗° ซ.ที่ อ.อรัญประเทศ	จ.ปราจีนบุรี	"	๗ "
ภาคใต้	๑๙.๘° ซ.ที่ อ.หัวหิน	จ.ประจวบคีรีขันธ์	"	๘ "

กรมอุตุนิยมวิทยา

๙ พ.ย.๑๓

General Situation

Period 2 - 8 November 1970

1. On the first day of the week the depression developed in the area east of the southern tip of the Vietnam coast and was upgraded into a tropical storm, named "NORA". This tropical storm had moved into the Gulf of Thailand in the first part of the week and markedly weakened when moved close to west coast of the Gulf, and finally into the Andaman Sea in the middle part of the week. This condition caused widespread rains in southern Thailand southward of Chumphon throughout the week. There were some heavy to very heavy rains in many locations.

2. The wedge of the intensifing anticyclone covered Upper Thailnad throughout the week. This condition caused generally fair and markedly cooler weather over the Upper Thailand throughout the week. Only few local light showers occurred in the northern and northeastern parts.

3. The tropical storm "MARGE" in the South China Sea approached the Vietnamese Coast and dissipated on the last day of the week.

4. During the week the lowest temperatures in various parts of Thailand were as follows:-

Northern Part	12.9°C.at Phetchabun	on 7	November
Northeastern Part	12.1°C.at Nakhon Phanom	" 6	"
Central Part	15.5°C.at Thong Pha Phum	" 8	"
Eastern Part	16.7°C.at Aranyaprathet	" 7	"
Southern Part	19.8°C.at Hua Hin	" 8	"

Meteorological Department
9 Nov. 1970

ข่าวอากาศเพื่อการเกษตรประจำสัปดาห์

เมื่อวันที่ ๒ - ๘ พฤศจิกายน ๒๕๑๓ มีลักษณะอากาศซึ่งพอสรุปได้ดังต่อไปนี้.-

๑. ในวันแรกของสัปดาห์พายุดีเปรสชั่นได้ก่อตัวขึ้นทางตะวันออกของปลายแหลมญวนและได้ทวีกำลังแรงขึ้นเป็นพายุโซนร้อนชื่อ "นอรา" พายุนี้ได้เคลื่อนตัวเข้าสู่อ่าวไทยในตอนต้นสัปดาห์และเมื่อเข้าใกล้ฝั่งตะวันตกของอ่าวไทยได้อ่อนกำลังลงมากเป็นพายุดีเปรสชั่น และเคลื่อนลงสู่ทะเลอันดามันในตอนกลางสัปดาห์ ลักษณะเช่นนี้ทำให้ตลอดสัปดาห์มีฝนตกชุกหนาแน่นแผ่เป็นบริเวณกว้างในภาคใต้ตั้งแต่จังหวัดชุมพรลงไปโดยมีฝนหนักถึงหนักมากหลายแห่ง

๒. สิ่งความกดอากาศสูงที่มีกำลังแรงจากประเทศจีนได้แผ่ปกคลุมประเทศไทยตอนบนตลอดสัปดาห์ ลักษณะเช่นนี้ทำให้ในบริเวณประเทศไทยตอนบนมีอากาศดีและหนาวเย็นลงอย่างชัดเจนโดยทั่วไปตลอดสัปดาห์ โดยมีฝนเพียงเล็กน้อยเฉพาะแห่งในภาคเหนือและภาคตะวันออกเฉียงเหนือ

๓. พายุโซนร้อนชื่อ "มาร์จ" ในทะเลจีนใต้ได้เคลื่อนเข้ามาสลายตัวที่ชายฝั่งเวียดนามในวันสุดท้ายของสัปดาห์

<u>ข้อควรทราบ</u>

ในสัปดาห์นี้บริเวณภาคเหนือ ภาคตะวันออกเฉียงเหนือ ภาคกลาง และภาคตะวันออกจะมีอากาศแห้งและเย็น ส่วนมากท้องฟ้าโปร่งและมีแดดดี ซึ่งเหมาะแก่การตากผลิตผลและเมล็ดพันธุ์พืชต่าง ๆ สำหรับทางภาคใต้ยังคงมีฝนหรือฝนฟ้าคะนองกระจายตลอดสัปดาห์.

กองอากาศเกษตร กรมอุตุนิยมวิทยา

๙ พฤศจิกายน ๒๕๑๓

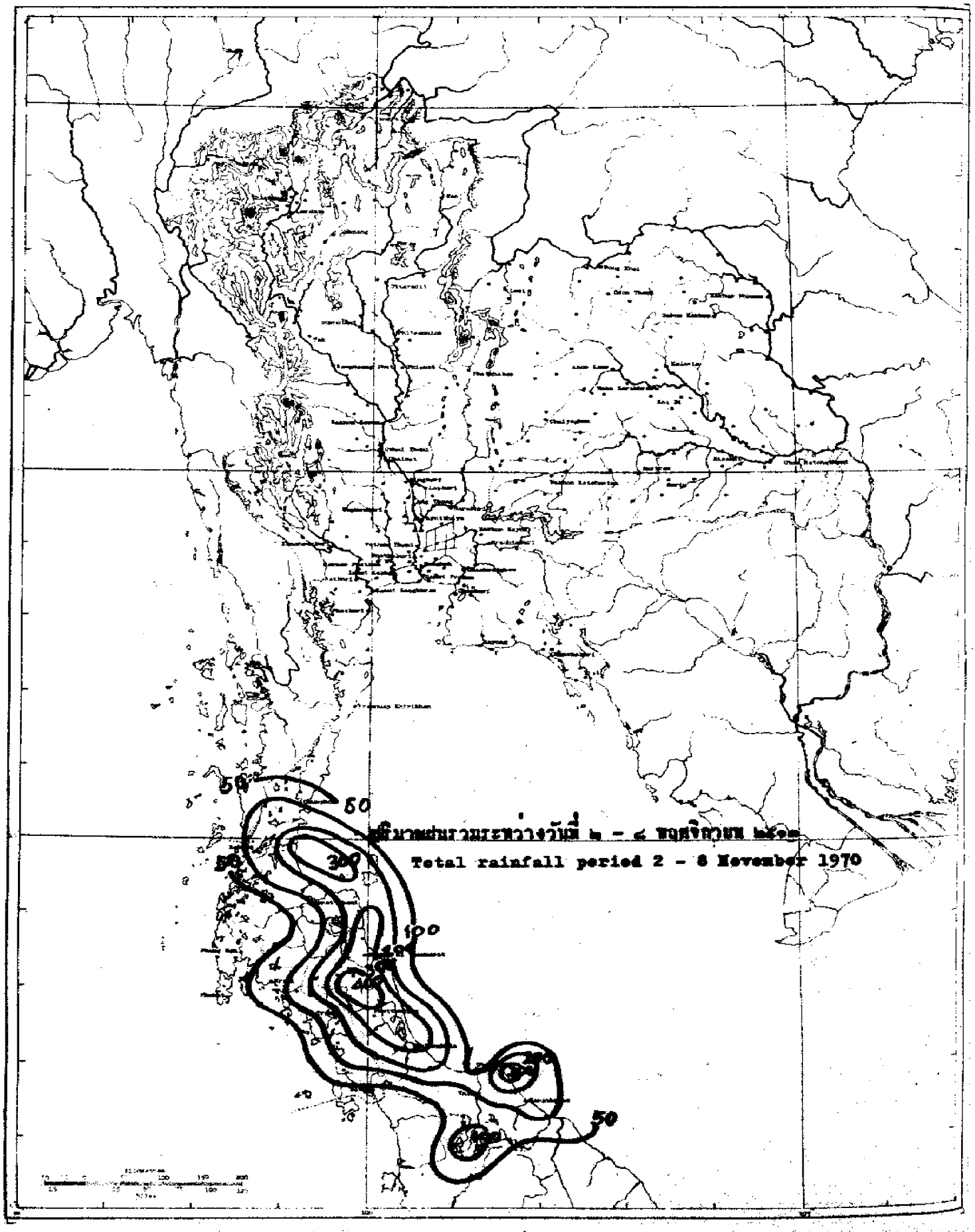

ปริมาณฝนรวมระหว่างวันที่ ๒ - ๘ พฤศจิกายน ๒๕๑๓

Total rainfall period 2 - 8 November 1970

สถานีฝน	Station	วันที่และจำนวนน้ำฝนเป็นมิลลิเมตร Date and amount of rainfall in m.m. พฤศจิกายน November							ฝนรวม ม.ม. Total m.m.	ฝนรวมตั้งแต่ 1 ม.ค. Accumulative rain-fall Since Jan. 1	
		2	3	4	5	6	7	8		ฝนจริง Actual	สูง(+)ต่ำ(-) กว่าปกติ Above(+) Below(-) Normal
ภาคเหนือ	**Northern Part**										
1. จ.เชียงราย	Chiang Rai*								0.0	1986.6	+348.9
2. อ.แม่สาย	Mae Sai								0.0	..	
3. อ.เชียงแสน	Chiang Saen								0.0	1755.8	
4. อ.เชียงของ	Chiang Khong								0.0	1846.0	
5. อ.แม่จัน	Mae Chan								0.0	2947.5	
6. อ.แม่สรวย	Mae Suai								0.0	1663.6	
7. อ.เทิง	Thoeng								0.0	1828.3	
8. อ.เชียงคำ	Chiang Kham								0.0	1790.2	
9. อ.พาน	Phan								0.0	..	
10. อ.แม่ใจ	Mae Chai								0.0	1157.1	
11. อ.เวียงป่าเป้า	Wiang Pa Pao								0.0	..	
12. อ.ภะเยา	Phayao								0.0	1250.8	
13. จ.แม่ฮ่องสอน	Mae Hong Son*								0.0	1219.1	+ 21.1
14. อ.ปาย	Pai								0.0	1001.9	
15. อ.ขุนยวม	Khun Yuam								0.0	962.4	
16. อ.แม่สะเรียง	Mae Sariang*								0.0	1486.2	+228.1
17. จ.เชียงใหม่	Chiang Mai*								0.0	1521.2	+257.0
18. อ.ฝาง	Fang	..	..	..	..	..	..	..	..	..	
19. อ.เชียงดาว	Chiang Dao								0.0	..	
20. อ.แม่แตง	Mae Taeng								0.0	1436.2	
21. อ.แม่ริม	Mae Rim								0.0	1390.8	
22. อ.สันทราย	San Sai								0.0	1520.5	
23. อ.ดอยสะเก็ด	Doi Saket								0.0	1393.5	
24. อ.สันกำแพง	San Kamphaeng								0.0	..	
25. อ.ฮางดง	Hang Dong								0.0	1419.1	
26. อ.สารภี	Saraphi								0.0	894.0	
27. อ.สันป่าตอง	San Pa Tong								0.0	..	
28. อ.จอมทอง	Chom Thong								0.0	1112.4	
29. อ.ฮอด	Hot								0.0	987.1	
30. จ.ลำพูน	Lamphun								0.0	1246.2	..
31. อ.ป่าซาง	Pa Sang				0.5				0.5	985.9	
32. อ.ลี้	Li	..	..	..	..	..	..	..	..	..	
33. จ.ลำปาง	Lampang*								0.0	1479.5	+493.7
34. อ.งาว	Ngao								0.0	..	
35. อ.แจ้ห่ม	Chae Hom								0.0	..	
36. อ.เกาะคา	Ko Kha								0.0	1146.0	
37. อ.สบปราบ	Sop Prap								0.0	1053.1	
38. อ.เถิน	Thoen								0.0	1163.5	
39. อ.แม่ทะ	M. Tarik								0.0	..	

สถานีฝน	Station	วันที่และจำนวนน้ำฝนเป็นมิลลิเมตร Date and amount of rainfall in m.m. พฤศจิกายน November 2	3	4	5	6	7	8	ฝนรวม M.M. Total m.m.	ฝนรวมตั้งแต่ 1 ม.ค. Accumulative rain-fall Since Jan.1 ฝนจริง Actual	เกิน(+) ขาด(-) ความปกติ Above(+) Below(-) Normal
40.จ.แพร่	Phrae*								0.0	1543.8	4556.0
41.อ.สอง	Song								0.0	1859.5	
42.อ.สูงเม่น	Sung Men	..	..	..	..	..	..	..	..	..	
43.อ.เด่นชัย	Den Chai								0.0	1484.9	
44.จ.น่าน	Nan*								0.0	1409.5	+306.9
45.อ.ทุ่งช้าง	Thung Chang								0.0	1501.9	
46.อ.ท่าวังผา	Tha Wang Pha*								0.0	1644.3	
47.อ.ปัว	Pua								0.0	1584.4	
48.อ.สา	Sa								0.0	1152.3	
49.อ.นาน้อย	Na Noi								0.0	1359.1	
50.จ.อุตรดิตถ์	Uttaradit*								0.0	2060.0	+613.9
51.อ.ท่าปลา	Pak Tha								0.0	..	
52.อ.น้ำปาด	Nam Pat								0.0	1686.6	
53.เขื่อนสิริกิติ์	Sirikit Dam*								0.0	1824.9	
54.อ.ท่าปลา	Tha Pla								0.0	1517.2	
55.อ.ลับแล	Laplae								0.0	..	
56.จ.ตาก	Tak*							T	T	1177.6	+409.1
57.อ.บ้านตาก	Ban Tak								0.0	..	
58.อ.แม่สอด	Mae sot*								0.0	1290.3	-182.7
59.อ.อุมผาง	Umphang	..	..	..	..	..	..	..	..	..	
60.จ.สุโขทัย	Sukhothai								0.0	..	..
61.อ.สวรรคโลก	Sawankhalok								0.0	..	
62.อ.กงไกรลาศ	Kong Krailat								0.0	1514.7	
63.จ.พิษณุโลก	Phitsanulok*								0.0	1855.0	+314.4
64.อ.วัดโบสถ์	Phrom Phiram								0.0	..	
65.อ.วังทอง	Wang Thong								0.0	1894.6	
66.อ.บางกระทุ่ม	Bang Kratum								0.0	1806.7	
67.จ.กำแพงเพชร	Kamphaeng Phet								0.0	1532.6	+609.0
68.อ.คลองขลุง	Khlong Khlung	..	..	..	..	..	..	..	..	..	
69.อ.ขาณุวรลักษบุรี	Khanu Woralaksaburi								0.0	2113.3	
70.จ.พิจิตร	Phichit								0.0	1889.8	+130.1
71.อ.สามง่าม	Sam Ngam	..	..	..	..	..	..	..	..	..	
72.อ.ตะพานหิน	Taphan Hin								0.0	1187.8	
73.อ.บางมูลนาก	Bang Mun Nak								0.0	1063.2	
74.อ.โพธิ์ประทับช้าง	Pho Thale	..	..	..	..	..	..	..	..	..	
75.จ.เพชรบูรณ์	Phetchabun*								0.0	1310.2	+162.6
76.อ.หล่มเก่า	Lom Kao								0.0	1189.3	
77.อ.หล่มสัก	Lom Sak*								0.0	1868.6	
78.อ.วิเชียรบุรี	Chon Daen								0.0	1830.8	
79.อ.หนองไผ่	Nong Phai								0.0	1341.9	
80.อ.วิเชียรบุรี	Wichian Buri*								0.0	1397.3	

สถานีฝน	Station	วันที่และจำนวนน้ำฝนเป็นมิลลิเมตร Date and amount of rainfall in m.m. พฤศจิกายน November 2	3	4	5	6	7	8	ฝนรวม ม.ม. Total m.m.	ฝนรวมตั้งแต่ 1 ม.ค. Accumulative rain-fall Since Jan. 1 ฝนจริง Actual	สูง(+)ต่ำ(-) กว่าปกติ Above(+) Below(-) Normal
ภาคตะวันออกเฉียงเหนือ	Northeastern Part										
1.จ.เลย	Loei*								0.0	1501.0	+260.5
2.อ.เชียงคาน	Chiang Khan								0.0	1712.2	
3.อ.ท่าลี่	Tha Li								0.0	..	
4.อ.ด่านซาย	Dan Sai								0.0	..	
5.อ.วังสะพุง	Wang Saphung								0.0	..	
6.จ.หนองคาย	Nong Khai*							T	T	2154.6	+632.6
7.อ.สีเชียงใหม่	Si Chiang Mai								0.0	2363.2	
8.อ.โพนพิสัย	Phon Phisai								0.0	2454.3	
9.อ.ท่าบ่อ	Tha Bo								0.0	1390.9	
10.จ.อุดรธานี	Udon Thani*								0.0	2413.9	+1109.7
11.อ.เพ็ญ	Phen								0.0	1520.1	
12.อ.หนองหาน	Nong Han								0.0	..	
13.จ.สกลนคร	Sakon Nakhon*								0.0	1850.2	+413.6
14.อ.วานรนิวาส	Wanon Niwat								0.0	2009.2	
15.อ.สว่างแดนดิน	Sawang Daen Din								0.0	2027.0	
16.อ.พรรณานิคม	Phanna Nikhom								0.0	..	
17.จ.นครพนม	Nakhon Phanom*								0.0	2672.6	+573.9
18.อ.บ้านแพง	Ban Phaeng								0.0	2724.4	
19.อ.ท่าอุเทน	Tha Uten	..	..	..	..	..	..	..	..	2378.3	
20.อ.นาแก	Na Kae								0.0	1806.9	
21.อ.ธาตุพนม	That Phanom								0.0	1688.6	
22.อ.มุกดาหาร	Mukdahan*								0.0	1562.9	+242.9
23.จ.กาฬสินธุ์	Kalasin								0.0	1861.1	+454.9
24.อ.ยางตลาด	Yang Talat								0.0	1447.0	
25.อ.สหัสขันธ์	Sahatsakhan								0.0	1404.6	
26.อ.คมลาไสย	Kamalasai								0.0	1404.6	
27.จ.ร้อยเอ็ด	Roi Et*								0.0	1161.3	-175.0
28.อ.โพนทอง	Phon Thong	..	..	..	..	..	..	..	..	..	
29.อ.ธวัชบุรี	Thawatchaburi	..	..	..	..	..	..	..	..	..	
30.อ.อาจสามารถ	At Samat								0.0	1249.5	
31.อ.เสลภูมิ	Selaphum								0.0	884.0	
32.อ.จตุรพักตรพิมาน	Chaturaphak Phiman	..	..	..	..	..	..	..	..	..	
33.อ.เกษตรวิสัย	Kaset Wisai								0.0	1456.2	
34.อ.ศรีมโหสถ	Phanom Dhrai	..	..	..	..	..	..	..	..	..	
35.อ.สุวรรณภูมิ	Suwannaphum								0.0	842.6	
36.จ.มหาสารคาม	Maha Sarakham								0.0	1139.0	- 94.8
37.อ.โกสุมพิสัย	Kosum Phisai*								0.0	1053.8	
38.อ.บรบือ	Borabu								0.0	1136.4	
39.อ.พยัคฆภูมิพิสัย	Phayakkhaphum Phisai								0.0	1067.8	
40.จ.ขอนแก่น	Khon Kaen*								0.0	1335.8	+ 88.6

สถานีฝน	Station	วันที่และจำนวนน้ำฝนเป็นมิลลิเมตร Date and amount of rainfall in m.m. พฤศจิกายน November 2	3	4	5	6	7	8	ฝนรวม มม. Total m.m.	ฝนรวมตั้งแต่ 1 ม.ค. Accumulative rain-fall Since Jan.1 ฝนจริง Actual	สูง(+) ต่ำ(-) กว่าปกติ Above(+) Below(-) Normal
41.อ.ภูเวียง	Phu Wiang								0.0	1172.9	
42.อ.ชุมแพ	Chum Phae								0.0	1021.2	
43.อ.มัญจาคีรี	Mancha Khiri								0.0	..	
44.อ.ชนบท	Chonnabot*								0.0	1075.6	
45.อ.บ้านไผ่	Ban Phai								0.0	1050.5	
46.อ.พล	Phon								0.0	1178.9	
47.จ.ชัยภูมิ	Chaiyaphum*								0.0	1099.3	+175.0
48.อ.ภูเขียว	Phu Khieo								0.0	1042.2	
49.อ.คอนสวรรค์	Khon Sawan								0.0	1156.6	
50.อ.จัตุรัส	Chatturat								0.0	999.9	
51.อ.บำเหน็จณรงค์	Bamnet Narong								0.0	..	
52.จ.นครราชสีมา	Nakhon Ratchasima*								0.0	979.3	-130.6
53.อ.บัวใหญ่	Bua Yai								0.0	1375.4	
54.อ.คง	Khong								0.0	1454.7	
55.อ.ด่านขุนทด	Dan Khun Thot								0.0	..	
56.อ.โนนไทย	Non Thai								0.0	1298.6	
57.อ.โนนสูง	Non Sung								0.0	914.0	
58.อ.พิมาย	Phimai								0.0	1370.8	
59.อ.สีคิ้ว	Sikhiu								0.0	1119.8	
60.อ.สูงเนิน	Sung Noen								0.0	..	
61.อ.ปักธงชัย	Phak Thong Chai								0.0	1251.0	
62.อ.โชคชัย	Chok Chai*								0.0	1118.1	
63.อ.ครบุรี	Khon Buri								0.0	967.9	
64.จ.บุรีรัมย์	Buri Ram								0.0	..	
65.อ.ภูเขาไฟ	Phutthaisong								0.0	..	
66.อ.สตึก	Satuk								0.0	1195.9	
67.อ.ลำปลายมาศ	Lam Plai Mat								0.0	1008.9	
68.อ.นางรอง	Nang Rong*								0.0	1044.0	
69.จ.สุรินทร์	Surin*								0.0	1389.4	+262.[illegible]
70.อ.รัตนบุรี	Rattanaburi								0.0	1150.6	
71.อ.ท่าตูม	Tha Tum*								0.0	1066.4	
72.อ.ศีขรภูมิ	Sikhoraphum								0.0	1125.1	
73.อ.ปราสาท	Prasat								0.0	1399.4	
74.อ.สังขะ	Sangkha								0.0	..	
75.จ.ศรีสะเกษ	Si Sa Ket								0.0	1305.9	
76.อ.ราษีไศล	Rasi Salai								0.0	978.8	
77.อ.อุทุมพรพิสัย	Uthumphon Phisai	..	..	..	..	..	..	..	..	..	
78.อ.กันทรารมย์	Kanthararom								0.0	1263.6	
79.อ.ขุขันธ์	Khukhan								0.0	..	
80.อ.กันทรลักษ์	Kantharalak								0.0	..	
81.จ.อุบลราชธานี	Ubon Ratchathani*							0.4	0.4	1686.2	+ 23.[illegible]

สถานีฝน	Station	วันที่และจำนวนน้ำฝนเป็นมิลลิเมตร Date and amount of rainfall in m.m. พฤศจิกายน November							ฝนรวม ม.ม. Total m.m.	ฝนรวมตั้งแต่ 1 ม.ค. Accumulative rain-fall Since Jan. 1	
		2	3	4	5	6	7	8		ฝนจริง Actual	สูง(+)ต่ำ(-)กว่าปกติ Above(+) Below(-) Normal
82.อ.เขมราฐ	Khemarat								0.0	1354.2	
83.อ.อำนาจเจริญ	Amnat Charoen								0.0	1385.2	
84.อ.ยโสธร	Yasothon								0.0	..	
85.อ.ค้ำประดู่แก้ว	Kham Khuan Kaeo	..	..	..	..	..	..	..	..	..	
86.อ.กระการพืชผล	Trakan Phutphon								0.0	1999.7	
87.อ.มหาชนะชัย	Maha Chana Chai								0.0	1225.1	
88.อ.เขื่องใน	Khuang Nai								0.0	1088.7	
89.อ.โขงเจียม	Khong Chiam								0.0	1517.0	
90.อ.เดชอุดม	Det Udom								0.0	1472.5	
<u>ภาคกลาง</u>	<u>Central Part</u>										
1.จ.นครสวรรค์	Nakhon Sawan*								0.0	1449.9	+267.5
2.อ.บรรพตพิสัย	Banphot Phisai								0.0	2326.3	
3.อ.ตากฟ้า	Takhli								0.0	1845.9	
4.อ.ลาดยาว	Lat Yao								0.0	..	
5.อ.ชุมแสง	Chumsaeng								0.0	757.7	
6.อ.หนองบัว	Nong Bua	..	..	..	..	..	..	..	..	..	
7.อ.ท่าตะโก	Tha Tako								0.0	1230.9	
8.อ.พยุหะคีรี	Phayuha Khiri								0.0	979.5	
9.จ.อุทัยธานี	Uthai Thani								0.0	..	..
10.อ.สว่างอารมณ์	Sawang Arom								0.0	..	
11.อ.หนองฉาง	Nong Chang								0.0	1833.6	
12.อ.ทัพทัน	Thab Than								0.0	1420.6	
13.อ.หนองขาหย่าง	Nong Khayang								0.0	1197.7	
14.อ.บ้านไร่	Ban Rai								0.0	1432.7	
15.จ.ชัยนาท	Chainat								0.0	1217.8	+ 1.9
16.อ.มโนรมย์	Manorom								0.0	1488.2	
17.อ.วัดสิงห์	Wat Sing								0.0	1303.0	
18.จ.สิงห์บุรี	Sing Buri								0.0	1397.2	+287.1
19.อ.อินทร์บุรี	In Buri								0.0	..	
20.อ.บางระจัน	Bang Rachan								0.0	1404.9	
21.อ.ท่าช้าง	Phrom Buri								0.0	1459.6	
22.จ.ลพบุรี	Lopburi*								0.0	1384.6	+154.8
23.อ.บ้านหมี่	Ban Mi								0.0	..	
24.อ.ชัยบาดาล	Chai Badan								0.0	1280.2	
25.อ.บัวชุม	Bua Chum*								0.0	1014.6	
26.อ.ท่าวุ้ง	Tha Wung								0.0	1253.6	
27.อ.โคกสำโรง	Khok Samrong								0.0	..	
28.จ.สุพรรณบุรี	Suphan Buri*								0.0	1260.9	+ 8.9
29.อ.ดอนเจดีย์	Don Chedi								0.0	776.2	
30.อ.เดิมบางนางบวช	Doembang Nangbuat								0.0	1063.0	
31.อ.สามชุก	Sam Chuk	..	..	..	..	..	..	..	..	..	

สถานีฝน	Station	วันที่และจำนวนน้ำฝนเป็นมิลลิเมตร Date and amount of rainfall in m.m. พฤศจิกายน November							ฝนรวม ม.ม. Total m.m.	ฝนรวมตั้งแต่ 1 ม.ค. Accumulative rain-fall Since Jan.1	
		2	3	4	5	6	7	8		ฝนจริง Actual	สูง(+)ต่ำ(-)กว่าปกติ Above(+) Below(-) Normal
32.อ.ศรีประจันต์	Si Prachan	..	..	..	..	..	..	..	..	..	
33.อ.บางปลาม้า	Bang Pla Ma								0.0	863.9	
34.อ.สองพี่น้อง	Song Phi Nong								0.0	..	
35.จ.อ่างทอง	Ang Thong								0.0	1292.1	+ 2.0
36.อ.ไชโย	Pho Thong								0.0	1074.4	
37.อ.ไชโย	Chaiyo	..	..	..	..	..	..	..	..	..	
38.อ.วิเศษชัยชาญ	Wiset Chai Chan								0.0	..	
39.อ.ป่าโมก	Pa Mok								0.0	1273.3	
40.จ.สระบุรี	Saraburi								0.0	..	..
41.อ.พระพุทธบาท	Phra Phutthabat								0.0	..	
42.อ.บ้านหมอ	Ban Mo								0.0	..	
43.อ.หนองแค	Nong Khae								0.0	1535.5	
44.อ.แก่งคอย	Kaeng Khoi								0.0	1369.9	
45.จ.พระนครศรีอยุธยา	Ayutthaya								0.0	..	..
46.อ.ท่าเรือ	Tha Rua								0.0	1173.6	
47.อ.นักไห้	Phak Hai								0.0	1241.5	
48.อ.บางบาล	Bang Ban								0.0	1594.0	
49.อ.บางไทร	Bang Sai								0.0	1881.1	
50.อ.เสนา	Sena								0.0	..	
51.อ.บางปะอิน	Bang Pa-in								0.0	1415.3	
52.จ.ปทุมธานี	Pathum Thani								0.0	1526.2	+ 36.4
53.อ.ธัญบุรี	Thanyaburi								0.0	1321.8	
54.อ.รังสิต	Rangsit								0.0	1860.9	
55.จ.นนทบุรี	Nonthaburi								0.0	..	..
56.อ.บางบัวทอง	Bang Bua Thong								0.0	1233.4	
57.จ.ธนบุรี	Thon Buri								0.0	1194.2	-166.4
58.อ.บางขุนเทียน	Bang Khun Thian	..	..	..	..	..	..	..	..	..	
59.อ.ตลิ่งชัน	Taling Chan	..	..	..	..	..	..	..	..	..	
60.จ.พระนคร	Phra Nakhon*								0.0	1731.3	+210.6
61.สนามบินดอนเมือง	Don Muang Air-port*								0.0	1737.8	+138.0
62.อ.บางเขน	Bang Khen*								0.0	1399.9	
63.อ.มีนบุรี	Min Buri								0.0	..	
64.อ.ลาดกระบัง	Lat Krabang								0.0	..	
65.ศูนย์วิจัยบางนา	Bang Na*								0.0	1310.1	
66.จ.กาญจนบุรี	Kanchanaburi*								0.0	1334.1	+279.8
67.เหนือเขื่อนศรีนครินทร์	Pilok								0.0	..	
68.อ.สังขละบุรี	Sangkhla Buri	..	..	..	..	..	..	..	..	..	
69.อ.ทองผาภูมิ	Thong Pha Phum*								0.0	1647.0	
70.อ.ศรีสวัสดิ์	Si Sawat	..	..	..	..	..	..	..	..	..	
71.อ.บ่อพลอย	Bo Phloi	..	..	..	..	..	..	..	..	..	
72.อ.ไทรโยค	Sai Yok	..	..	..	..	..	..	..	..	..	

สถานีฝน	Station	วันที่และจำนวนน้ำฝนเป็นมิลลิเมตร Date and amount of rainfall in m.m. พฤศจิกายน November 2	3	4	5	6	7	8	ฝนรวม มม. Total m.m.	ฝนรวมตั้งแต่ 1 ม.ค. Accumulative rain-fall Since Jan. 1 ฝนจริง Actual	สูง(+)ต่ำ(-) กว่าปกติ Above(+) Below(-) Normal
73.อ.พนมทวน	Phanom Thuan								0.0	..	
74.อ.ท่าม่วง	Tha Muang								0.0	930.0	
75.อ.ท่ามะกา	Tha Maka	..	..	..	..	..	..	..	..	..	
76.จ.นครปฐม	Nakhon Pathom								0.0	1253.9	- 58.2
77.อ.กำแพงแสน	Kamphaeng Saen	..	..	..	..	..	..	..	..	..	
78.จ.นครชัยศรี	Nakhon Chaisi								0.0	..	
79.จ.ราชบุรี	Ratchaburi								0.0	885.8	-180.2
80.อ.บ้านโป่ง	Ban Pong								0.0	794.2	
81.อ.โพธาราม	Photharam								0.0	976.7	
82.อ.ดำเนินสดวก	Damnoen Saduak								0.0	..	
83.อ.บางคอ	Pak Tho								0.0	1157.3	
84.จ.สมุทรสงคราม	Samut Songkham								0.0	947.0	-180.0
85.อ.บางคนที	Bang Khonthi								0.0	832.3	
86.อ.อัมพวา	Amphawa								0.0	949.2	
87.จ.สมุทรสาคร	Samut Sakhon								0.0	1080.0	-366.9
88.จ.สมุทรปราการ	Samut Prakan								0.0	1267.9	-290.9
89.อ.พระประแดง	Phra Pradaeng	..	..	..	..	..	..	..	..	..	
90.อ.บางพลี	Bang Phli								0.0	1316.7	
<u>ภาคตะวันออก</u>	<u>Eastern Part</u>										
1.จ.นครนายก	Nakhon Nayok								0.0	1163.3	-906.1
2.อ.บ้านนา	Ban Na								0.0	2067.1	
3.อ.ปากพลี	Pak Phli								0.0	1539.1	
4.จ.ปราจีนบุรี	Prachin Buri*								0.0	2423.2	+439.1
5.อ.บ้านสร้าง	Ban Sang								0.0	1649.9	
6.อ.ศรีมหาโพธิ	Si Maha Phot								0.0	1987.2	
7.อ.กบินทร์บุรี	Kabin Buri								0.0	1680.4	
8.อ.สระแก้ว	Sakaeo								0.0	1550.6	
9.อ.วัฒนานคร	Watthana Nakhon								0.0	1617.1	
10.อ.อรัญประเทศ	Aranyaprathet*								0.0	1453.1	-164.4
11.จ.ฉะเชิงเทรา	Chachoengsao								0.0	1117.8	-177.0
12.อ.บ้านโพธิ์	Ban Pho								0.0	1109.2	
13.จ.ชลบุรี	Chon Buri*								0.0	1132.5	-285.9
14.อ.พานทอง	Phan Thong								0.0	1292.5	
15.อ.พนัสนิคม	Phanat Nikhom								0.0	..	
16.อ.บ้านบึง	Ban Bung								0.0	1155.9	
17.อ.เกาะสีชัง	Ko Sichang*								0.0	1324.3	
18.อ.ศรีราชา	Si Racha								0.0	1238.2	
19.อ.สัตหีบ	Sattahip*								0.0	1615.3	+462.8
20.จ.ระยอง	Rayong*								0.0	1631.5	+419.3
21.อ.บ้านค่าย	Ban Khai								0.0	1516.5	
22.อ.แกลง	Klaeng								0.0	1948.6	

สถานีฝน	Station	วันที่และจำนวนน้ำฝนเป็นมิลลิเมตร Date and amount of rainfall in m.m. พฤศจิกายน November 2	3	4	5	6	7	8	ฝนรวม มม. Total m.m.	ฝนรวมตั้งแต่ 1 ม.ค. Accumulative rain-fall Since Jan.1 ฝนจริง Actual	สูง(+) ต่ำ(-) กว่าปกติ Above(+) Below(-) Normal
23.จ.จันทบุรี	Chanthaburi*								0.0	3135.6	+170.3
24.อ.ท่าใหม่	Tha Mai								0.0	2517.3	
25.อ.มะขาม	Makham	..	..	..	..	..	..	..	..	..	
26.อ.ขลุง	Khlung	..	..	..	..	..	..	..	..	..	
27.จ.ตราด	Trat								0.0	4934.3	+2277.1
28.อ.เขาสมิง	Khao Saming								0.0	3551.4	
29.อ.แหลมงอบ	Laem Ngop*								0.0	..	
30.อ.คลองใหญ่	Khlong Yai*				T				T	5437.2	+709.8
ภาคใต้	Southern Part										
1.จ.เพชรบุรี	Phetchaburi								0.0	998.9	-106.2
2.อ.บ้านแหลม	Ban Laem								0.0	954.5	
3.อ.บ้านลาด	Ban Lat								0.0	978.2	
4.อ.ชะอำ	Cha-am								0.0	715.6	
5.จ.ประจวบคีรีขันธ์	Prachuap Khiri Khan*		T	T					T	1094.3	495.4
6.อ.กุยบุรี	Kui Buri	..	..	..	..	..	..	..	..	..	
7.อ.หัวหิน	Hua Hin*								0.0	1009.5	- 5.0
8.จ.ชุมพร	Chumphon*	8.7	8.8	60.9	16.1				94.5	1571.5	-151.5
9.อ.ท่าแซะ	Tha Sae	21.8	15.4	33.3	10.0				80.5	1817.7	
10.อ.สวี	Sawi			120.0		17.8			137.8	1914.9	
11.อ.ละแสง	Lang Suan	8.0	38.0	164.0	85.0	68.5	2.6		336.1	1613.8	
12.จ.สุราษฎร์ธานี	Surat Thani	15.4	18.5	2.7	3.4	2.9		6.6	49.5	1636.0	+497.6
13.อ.ไชยา	Chaiya	43.4	108.0	23.6	6.2	8.4			189.6	..	
14.อ.เกาะสมุย	Ko Samui*	54.6	93.1	50.4	44.4	6.1	3.0	19.9	271.5	2015.0	
15.อ.พุนพิน	Phunphin	26.0	16.7	8.2	6.7				57.6	..	
16.อ.บ้านนาสาร	Ban Na San	10.1	10.2	10.8	49.1				80.5	..	
17.จ.นครศรีธรรมราช	Nakhon Si Thammarat*	42.3	149.9	9.3	27.5	32.6	39.2	16.1	316.9	2064.4	+357.7
18.อ.สิชล	Sichon	31.0	148.5	27.1	18.3	60.4	32.2		317.5	1884.6	
19.อ.ท่าศาลา	Tha Sala	104.2	212.2	15.0	17.0				348.4	1910.9	
20.อ.ฉวาง	Chawang	32.0	15.8	20.3	30.0	40.5			138.6	1700.3	
21.อ.ทุ่งสง	Thung Song	40.8	18.2	27.3	57.6	112.9	64.5		321.3	..	
22.อ.ร่อนพิบูลย์	Ron Phibun	41.7	57.6	42.2	75.9	138.7	65.2		421.3	..	
23.อ.ปากพนัง	Pak Phanang		130.5	32.2	13.2		70.2		246.1	..	
24.จ.พัทลุง	Phatthalung	35.4	61.8	36.9	43.1	56.2	87.8		324.4	1596.3	- 66.5
25.อ.เขาชัยสน	Khao Chaison	109.9			85.5		70.2		345.6	..	
26.จ.สงขลา	Songkhla*	189.0	28.1	T	30.1	47.2	46.9	18.3	340.5	1493.4	+354.9
27.อ.รัตภูมิ	Rattaphum	118.0				14.3			132.3	1612.1	
28.อ.หาดใหญ่	Hat Yai	160.9	1.2		15.1				177.2	1188.5	
29.อ.สะเดา	Sadao			24.2	7.2				31.4	1332.7	
30.จ.ปัตตานี	Pattani*	30.0	6.1	3.6	T	0.7	1.2	2.6	44.2	1135.1	+248.3
31.อ.หนองจิก	Nong Chik	117.0							117.0	..	
32.อ.ยะหริ่ง	Yaring	195.8	16.3	..	18.3	..	..	..	230.4	..	

สถานีฝน	Station	วันที่และจำนวนน้ำฝนเป็นมิลลิเมตร Date and amount of rainfall in m.m. พฤศจิกายน November 2	3	4	5	6	7	8	ฝนรวม มม. Total m.m.	ฝนรวมตั้งแต่ 1 ม.ค. Accumulative rain-fall Since Jan.1 ฝนจริง Actual	สูง(+)ต่ำ(-)กว่าปกติ Above(+) Below(-) Normal
33.อ.ปะนาเระ	Panare	189.4	40.7	3.9	85.4		1.7		321.1	..	
34.จ.ยะลา	Yala	T					56.1		56.1	1627.1	..
35.อ.เบตง	Betong	T	7.0	T	25.0	56.5	82.7		171.2	2612.6	
36.อ.บันนังสตา	Bannang Satar	4.1				4.5	20.5		29.1	1464.1	
37.จ.นราธิวาส	Narathiwat*	99.0	9.3	2.8	5.0	7.0	15.7	3.6	142.4	1213.0	-602.0
38.อ.ยี่งอ	Yi-ngo	16.7							16.7	..	
39.อ.รามัน	Ramae	3.0							3.0	1154.0	
40.อ.ตากใบ	Tak Bai	47.8		3.0			47.8		98.6	1125.7	
41.จ.ระนอง	Ranong*	8.3	25.6	43.6	9.0	29.8	3.1		119.4	5062.0	+439.3
42.อ.กระบุรี	Kra Buri	10.3	9.2	76.8	8.0				104.3	..	
43.จ.พังงา	Phangnga	1.1	T	10.9	2.0	13.7			27.7	2969.1	+601.4
44.อ.กะปง	Kapong	6.7		18.5	8.9	2.2			36.3	3724.0	
45.อ.ตะกั่วป่า	Takua Pa			3.2					3.2	3961.7	
46.อ.ท้ายเหมือง	Thai Muang	2.3		6.1		5.7			14.1	3031.0	
47.อ.ตะกั่วทุ่ง	Takua Thung	5.0			3.0	5.3			13.3	2759.2	..
48.จ.ภูเก็ต	Phuket*	6.2	1.6			18.6		T	26.4	2209.9	+ 40.3
49.สนามบินภูเก็ต	Phuket Air-port*	17.0	T			13.1		T	30.1	2451.3	
50.อ.ถลาง	Thalang	..	..	..	..	..	..	..	..	..	
51.จ.กระบี่	Krabi	15.7		20.2	7.2				43.1	1655.4	..
52.อ.อ่าวลึก	Ao Luk	T	T	43.5	7.4	26.6			77.5	..	
53.อ.คลองท่อม	Khlong Tom	5.8	T	41.7	7.3	66.9	0.7		124.4	2117.8	..
54.สนามบินตรัง	Trang Air-port*	56.8	3.1	2.4	10.5	32.6	1.2	5.3	111.9	2202.7	- 45.3
55.อ.สิเกา	Sikao	6.4	T	14.6	17.9	11.7	0.7		51.3	2246.1	
56.อ.ย่านตาขาว	Yan Ta Khao	15.0		7.5	68.5	39.2	5.2		135.4	..	
57.อ.ปะเหลียน	Palian	77.8	5.2	18.9	19.3	3.7	2.3		127.2	2336.3	
58.จ.สตูล	Satun	..	..	..	..	..	..	..	..	..	..
59.อ.ทุ่งหว้า	Thung Wa	40.0	10.0	10.0		20.0			80.0	2354.6	
60.อ.ละงู	Langu	..	..	..	..	..	..	..	..	..	

หมายเหตุ			Remark		
	ช่องว่าง	ไม่มีฝนตก		Blank	No rain
	*	สถานีตรวจอากาศ		*	Synoptic Station
	T	ฝนตกมีปริมาณไม่ได้		T	Trace
	..	ไม่มีรายงาน		..	No report

อุณหภูมิสูงสุดและต่ำสุดประจำวันที่ ๒ - ๘ พฤศจิกายน ๒๕๑๓

Daily Max. and Min. Temperature 2 - 8 November 1970

สถานี	Station	อุณหภูมิสูงสุดและต่ำสุดเป็นองศา ซ. Max. and Min. Temperature in degree C. 2	3	4	5	6	7	8	เฉลี่ยสูงสุดต่ำสุด Average Max. Min.	เฉลี่ยในสัปดาห์ Weekly Mean.	ค่าปกติประจำเดือน Monthly Normal
ภาคเหนือ	**Northern Part**										
1.จ.เชียงราย	Chiang Rai	23.6 17.0	25.8 18.0	27.5 16.3	28.0 16.5	28.0 13.5	28.0 14.6	27.2 14.7	26.9 15.8	21.4	23.1
2.จ.แม่ฮ่องสอน	Mae Hong Son	28.5 20.0	28.5 20.7	31.8 18.2	31.5 19.2	30.2 19.2	32.3 19.2	29.4 19.6	30.3 19.4	24.9	25.2
3.จ.เชียงใหม่	Chiang Mai	26.3 20.4	26.5 21.1	30.5 17.7	30.0 18.5	29.9 18.8	30.1 16.9	32.0 17.6	29.0 18.7	23.9	24.5
4.จ.น่าน	Nan	28.5 19.4	28.4 20.2	31.0 18.2	30.0 19.5	30.5 17.9	31.2 18.3	30.0 15.6	30.1 18.4	24.5	24.8
5.อ.ท่าวังผา	Tha Wang Pha	28.1 19.2	28.3 20.1	30.2 17.5	30.4 17.3	30.2 15.6	31.0 16.8	.. 14.4	29.7 17.3	23.3	..
6.จ.ลำปาง	Lampang	27.8 20.1	26.7 21.1	29.9 18.2	29.7 19.4	30.1 19.4	30.6 17.7	30.4 17.4	29.3 19.0	24.2	24.7
7.อ.แม่สะเรียง	Mae Sariang	28.1 19.6	30.6 19.5	31.2 19.6	31.7 19.6	32.3 20.0	32.5 19.3	31.5 19.6	31.1 19.6	25.4	25.9
8.จ.แพร่	Phrae	28.0 20.3	27.7 21.0	29.8 19.4	30.5 24.0	30.3 19.1	30.4 16.7	29.2 22.8	29.4 20.3	24.9	24.9
9.จ.อุตรดิตถ์	Uttaradit	29.9 19.5	30.2 19.2	32.0 19.0	32.0 18.8	32.0 18.1	31.7 16.5	30.7 17.3	31.2 18.3	24.8	26.6
10.เขื่อนสิริกิติ์	Sirikit Dam	28.3 19.5	28.3 ..	31.3 18.9	31.5 19.0	32.1 18.0	31.1 16.5	.. ..	30.4 18.4	24.4	..
11.จ.ตาก	Tak	28.2 21.2	28.3 21.5	30.2 19.6	29.9 20.7	30.4 20.5	30.5 18.1	30.0 19.5	29.6 20.2	24.9	25.3
12.จ.พิษณุโลก	Phitsanulok	29.4 20.5	30.7 20.6	31.3 20.4	31.3 21.3	31.3 20.3	31.0 18.5	30.0 19.5	30.7 20.2	25.5	26.8
13.อ.แม่สอด	Mae Sot	28.6 20.3	28.7 20.2	30.2 17.7	29.6 19.6	30.2 18.2	29.5 15.5	30.4 16.7	29.6 18.3	24.0	25.7
14.จ.เพชรบูรณ์	Phetchabun	30.0 18.5	30.6 17.4	32.2 16.6	31.7 17.0	31.8 16.0	31.8 12.9	29.6 17.0	31.1 16.5	23.8	25.1
15.อ.หล่มสัก	Lom Sak	29.5 18.5	29.8 17.7	31.0 17.3	30.0 17.5	30.1 15.5	.. 14.3	.. ..	30.1 16.8	23.5	..
16.อ.วิเชียรบุรี	Wichian Buri	29.8 21.3	30.1 17.8	30.5 16.8	30.5 17.0	30.5 15.5	30.9 14.1	.. 18.2	30.4 17.2	23.8	..
ภาคตะวันออกเฉียงเหนือ	**Northeastern Part**										
1.จ.หนองคาย	Nong Khai	27.8 16.6	28.4 17.5	29.4 17.1	29.8 17.2	.. 14.7	30.1 ..	30.4 16.7	29.3 16.6	23.0	..
2.จ.เลย	Loei	26.8 19.0	28.7 18.7	29.4 16.2	28.9 18.0	30.0 14.5	29.6 13.5	29.6 15.0	29.0 15.8	22.4	23.7
3.จ.อุดรธานี	Udon Thani	27.2 17.8	27.8 17.6	28.5 18.2	28.7 17.5	29.0 15.5	29.0 15.1	29.7 18.0	28.6 17.1	22.9	25.1
4.จ.นครพนม	Nakhon Phanom	27.4 15.1	29.4 14.5	31.0 15.1	30.0 15.6	30.4 12.1	31.0 12.9	30.3 17.5	29.8 14.7	22.3	24.2
5.จ.สกลนคร	Sakon Nakhon	27.2 15.2	28.2 15.3	29.2 15.6	28.6 15.4	28.8 13.4	30.2 13.4	30.5 17.0	29.0 15.0	22.0	24.1
6.อ.มุกดาหาร	Mukdahan	26.5 15.6	28.2 15.5	29.0 14.7	28.5 14.0	29.2 16.5	30.4 14.0	29.3 17.5	28.7 15.4	22.1	24.3
7.จ.ขอนแก่น	Khon Kaen	28.4 16.5	28.5 17.1	29.5 16.4	29.0 17.0	30.2 15.7	30.2 14.8	28.6 20.0	29.2 16.8	23.0	25.0
8.อ.โกสุมพิสัย	Kosum Phisai	27.5 16.3	27.8 16.7	28.7 16.7	28.3 16.6	29.0 14.9	32.2 14.2	.. 20.2	28.9 16.5	22.7	..
9.จ.ร้อยเอ็ด	Roi Et	26.7 15.7	27.3 16.8	28.4 15.2	28.4 15.4	28.4 14.3	30.1 14.3	28.8 20.1	28.3 16.0	22.2	25.1
10.จ.ชัยภูมิ	Chaiyaphum	27.7 18.7	27.8 16.9	28.7 18.0	28.3 17.9	28.6 16.3	29.0 15.8	27.8 20.4	28.3 17.7	23.0	25.3
11.จ.อุบลราชธานี	Ubon Ratchathani	28.2 17.3	28.4 17.5	29.2 17.9	28.9 18.1	29.2 17.0	29.0 16.7	28.4 20.3	28.9 17.8	23.4	25.5
12.จ.สุรินทร์	Surin	28.2 16.3	27.8 17.2	28.5 17.6	28.6 17.2	29.3 16.5	29.3 16.3	28.6 20.2	28.6 17.3	23.0	25.0
13.อ.ท่าตูม	Tha Tum	27.2 15.5	27.9 16.8	28.5 16.7	29.5 16.3	28.2 15.7	30.1 14.5	28.2 19.5	28.6 16.6	22.6	..
14.อ.นางรอง	Nang Rong	26.5 17.5	26.7 17.8	28.3 18.3	28.3 17.5	28.5 16.9	28.9 16.3	.. 18.5	27.9 17.6	22.8	..

สถานี	Station	อุณหภูมิสูงสุดและต่ำสุดเป็นองศา ซ. Max. and Min. Temperature in degree C. 2	3	4	5	6	7	8	เฉลี่ยสูงสุดต่ำสุด Average Max. Min.	เฉลี่ยในสัปดาห์ Weekly Mean	ค่าปกติประจำเดือน Monthly Normal
15.จ.นครราชสีมา	Nakhon Ratchasima	27.6 19.7	27.0 18.0	28.8 16.6	28.6 15.9	28.3 15.2	29.0 13.4	28.1 20.6	28.2 17.1	22.7	25.0
16.จ.ไชยภูมิ	Chaik Chai	26.2 17.5	27.1 17.4	27.9 18.2	28.1 16.8	27.8 16.4	28.5 15.6	.. 20.2	27.6 17.5	22.6	..
ภาคกลาง	Central Part										
1.จ.นครสวรรค์	Nakhon Sawan	29.2 20.4	29.8 19.5	29.9 18.3	30.0 18.7	30.3 17.5	30.0 16.1	29.5 19.8	29.8 18.6	24.2	26.6
2.จ.ลพบุรี	Lop Buri	29.0 21.0	29.2 21.4	30.3 21.2	30.4 19.4	29.5 18.0	30.1 17.2	30.0 19.4	29.8 19.7	24.8	26.4
3.จ.สุพรรณบุรี	Suphan Buri	28.1 20.7	28.5 20.7	28.5 20.5	28.3 21.0	28.9 19.6	28.3 19.0	29.5 20.8	28.6 20.3	24.5	26.3
4.จ.กาญจนบุรี	Kanchanaburi	28.0 21.8	28.8 19.6	29.1 20.0	28.5 21.3	29.8 17.9	29.6 16.5	30.2 17.3	29.1 19.2	24.2	25.8
5.จ.ทองผาภูมิ	Thong Pha Phum	28.8 20.1	30.4 19.0	29.2 18.4	30.4 20.5	30.2 17.5	29.9 15.7	30.3 15.5	29.9 18.1	24.0	..
6.สนามบินดอนเมือง	Don Muang Air-port	29.0 21.2	30.3 20.8	30.2 22.4	30.9 21.4	29.5 20.0	29.7 20.2	30.9 21.3	30.1 21.0	25.6	27.4
7.จ.พระนคร	Phra Nakhon	29.5 20.9	30.2 20.7	30.4 22.8	30.5 21.7	30.4 19.5	30.7 19.3	31.5 20.4	30.5 20.7	25.6	27.0
8.บางนา	Bang Na	28.4 20.7	29.2 21.5	29.2 22.7	29.3 22.3	29.6 20.5	29.7 19.3	30.0 20.8	29.3 21.1	25.2	..
ภาคตะวันออก	Eastern Part										
1.จ.ปราจีนบุรี	Prachin Buri	30.0 20.6	30.3 21.7	31.4 21.3	31.3 21.5	31.7 20.8	32.5 19.2	31.3 19.4	31.2 20.7	26.0	27.0
2.จ.กบินทร์บุรี	Kabin Buri	28.8 20.4	29.0 21.0	29.8 21.4	30.5 19.7	30.3 19.3	31.7 17.4	.. 19.9	30.0 19.9	25.0	..
3.จ.สัญประเทศ	Aranyaprathet	28.7 18.1	28.3 18.5	29.9 19.8	30.2 19.6	30.0 17.7	29.9 16.7	.. 19.0	29.5 18.5	24.0	26.2
4.จ.ชลบุรี	Chon Buri	29.8 18.3	30.7 19.3	31.0 21.0	31.4 20.5	31.0 17.6	31.5 19.0	32.1 17.0	31.1 19.0	25.1	26.5
5.จ.เกาะสีชัง	Ko Si Chang	29.0 20.7	29.0 21.0	28.8 20.9	.. 23.4	29.3 23.8	29.7 ..	30.6 ..	29.4 22.0	25.7	27.2
6.จ.สัตหีบ	Sattahip	32.0 20.9	32.1 20.6	32.1 23.6	35.5 23.7	33.4 20.9	31.5 20.3	35.0 20.2	33.1 21.5	27.3	27.6
7.จ.ระยอง	Rayong	32.0 20.8	31.3 19.4	32.2 23.7	33.0 23.2	33.7 20.7	.. 19.6	.. ..	32.4 21.2	26.8	..
8.จ.จันทบุรี	Chanthaburi	28.6 20.4	27.5 21.4	30.0 23.5	30.7 22.6	31.8 21.4	32.0 21.9	32.0 19.7	30.4 21.3	25.9	26.6
9.จ.ตราดใหญ่	Khlong Yai	29.7 23.0	29.5 22.4	30.1 24.2	31.3 21.1	30.4 23.0	31.0 21.6	30.4 24.7	30.3 22.9	26.6	26.6
ภาคใต้	Southern Part										
1.จ.หัวหิน	Hua Hin	28.3 22.7	28.0 22.4	28.3 23.4	28.4 23.7	28.6 21.9	28.1 20.4	29.0 19.8	28.4 22.0	25.2	26.4
2.จ.ประจวบคีรีขันธ์	Prachuab Khiri Khan	30.3 24.2	30.2 24.1	28.5 24.5	30.5 24.8	30.5 23.5	30.5 22.5	30.4 20.6	30.1 23.5	26.8	26.1
3.จ.ชุมพร	Chumphon	27.4 22.4	30.0 21.1	24.0 21.8	24.7 22.3	26.7 21.7	29.3 21.6	29.4 20.2	27.4 21.6	24.5	25.9
4.จ.สุราษฎร์ธานี	Surat Thani	28.3 23.0	26.7 23.4	27.6 23.5	25.6 24.1	25.4 23.1	26.8 23.5	29.5 23.5	27.4 23.4	25.4	26.3
5.จ.เกาะสมุย	Ko Samui	26.4 27.0	27.2 24.6	27.1 23.3	26.5 24.3	29.9 26.3	28.9 24.3	29.3 25.8	27.9 24.7	26.3	..
6.จ.นครศรีธรรมราช	Nakhon Si Thammarat	26.9 23.6	26.4 23.3	26.6 23.1	25.5 23.8	25.7 24.0	25.7 22.2	28.1 23.4	26.4 23.6	25.0	26.3
7.จ.สงขลา	Songkhla	27.5 23.0	24.7 22.9	30.9 23.0	30.6 25.1	26.1 24.7	30.6 24.3	28.2 24.0	28.2 23.9	26.1	26.8
8.จ.ปัตตานี	Pattani	29.5 23.3	29.3 22.8	30.4 21.9	30.4 24.7	27.5 23.5	31.7 23.9	31.0 23.5	30.1 23.3	26.7	..
9.จ.นราธิวาส	Narathiwat	29.0 22.9	23.8 23.1	28.5 22.7	30.8 23.8	27.3 23.7	29.8 23.6	28.6 23.8	28.5 23.3	25.9	26.1
10.จ.ระนอง	Ranong	26.3 23.4	29.7 23.3	26.8 22.3	27.3 22.7	28.2 22.8	30.0 22.5	31.6 22.8	28.7 22.8	25.8	25.9
11.จ.ภูเก็ต	Phuket	30.5 23.3	29.6 23.3	31.2 23.9	29.5 23.1	26.0 23.3	29.5 23.3	29.5 24.0	29.3 23.1	26.7	27.1
12.สนามบินภูเก็ต	Phuket Air-port	30.4 23.9	29.8 23.3	31.4 23.4	29.9 23.2	28.0 24.4	29.1 23.7	30.1 24.0	29.7 23.6	26.9	26.6
13.สนามบินตรัง	Trang Air-port	29.1 23.3	29.6 23.2	31.2 22.1	29.6 23.3	26.5 23.4	28.3 22.7	26.4 23.4	28.1 23.2	25.7	26.7

แก้ไขเพิ่มเติมรายงานอากาศประจำสัปดาห์ฉบับที่ ๔๔/๒๕๑๓ เนื่องจากได้รับรายงานภายหลัง

Correction in weekly weather report No. 44/1970 for late report rainfall data

สถานีฝน	Station	วันที่และจำนวนน้ำฝนเป็นมิลลิเมตร Date and amount of rainfall in m.m. ตุลาคม October				พฤศจิกายน November			ฝนรวม m.m. Total m.m.	ฝนรวมตั้งแต่ 1 ม.ค. Accumulative rain-fall Since Jan.1 ฝนจริง Actual	สูง(+)ต่ำ(-)กว่าปกติ Above(+) Below(-) Normal
		26	27	28	29	30	31	1			
ภาคเหนือ	**Northern Part**										
12. อ.พะเยา	Phayao							0.5	49.5	1250.8	
21. อ.แม่ริม	Mae Rim							9.6	22.2	1390.8	
22. อ.สันทราย	San Sai						7.8	1.8	22.3	1520.5	
24. อ.สันกำแพง	San Kamphaeng							3.4	30.3	....	
28. อ.จอมทอง	Chom Thong						9.8		39.3	1112.4	
29. อ.ฮอด	Hot					3.2	0.6	0.1	22.2	987.1	
30. จ.ลำพูน	Lamphun							0.1	42.1	1246.2	
54. อ.ท่าปลา	Tha Pla		1.2			T			37.1	1617.2	
60. จ.สุโขทัย	Sukhothai						3.9		87.9	....	
77. อ.หล่มสัก	Lom Sak							1.0	69.5	1058.5	
ภาคกลาง	**Central Part**										
49. อ.บางไทร	Bang Sai				2.2				48.3	1881.1	
57. จ.ธนบุรี	Thon Buri					1.7			2.1	1194.2	-140.9
86. อ.อัมพวา	Amphawa							4.6	13.4	949.2	
ภาคใต้	**Southern Part**										
2. อ.บ้านแหลม	Ban Laem							1.2	58.4	954.5	
9. อ.ท่าแซะ	Tha Sae						20.6	21.8	45.3	1737.2	
10. อ.สวี	Sawi							43.8	43.8	777.1	
11. อ.หลังสวน	Lang Suan							63.5	196.6	1277.7	
16. อ.บ้านนาสาร	Ban Na San					46.8	6.2		112.1	....	
18. อ.ฉิชล	Sichon							25.8	52.6	1567.1	
19. อ.ท่าศาลา	Tha Sala							32.0	56.2	1562.5	
24. จ.พัทลุง	Phatthalung							40.4	70.9	1271.9	-187.6
27. อ.รัตภูมิ	Rattaphum							6.3	101.8	1479.8	
33. อ.ปะนาเระ	Panare							2.9	56.7	....	
35. อ.เบตง	Betong							30.7	35.9	2440.8	
36. อ.บันนังสตา	Bannang Satar							12.4	12.4	1435.0	
38. อ.ยี่งอ	Yi-ngo							19.4	19.4	....	
42. อ.กระบุรี	Kra Buri							21.2	35.6	....	
43. จ.พังงา	Phangnga							2.5	63.3	2941.4	+617.6
45. อ.ทะกั่วป่า	Takua Pa							4.8	54.0	3958.5	
47. อ.ทุ่งทะกั่ว	Takua Thung							1.9	5.2	2745.9	
52. อ.อ่าวลึก	Ao Luk							14.4	86.3	....	
53. อ.คลองทอม	Khlong Tom							5.9	38.6	1995.4	

สถานีฝน Station	วันที่และจำนวนน้ำฝนเป็นมิลลิเมตร Date and amount of rainfall in m. m.							ฝนรวม มม. Total m. m.	ฝนรวมตั้งแต่ 1 มค. Accumulative rain-fall Since Jan. 1	
									ฝนจริง Actual	สูง(+)ต่ำ(−) กว่าปกติ Above(+) Below (−) Normal

พิมพ์ที่ ร.พ. กรมอตนิยมวิทยา สำนักนายกรัฐมนตรี

บางกะปิ พระนคร

นาวาโท ธำรง กิติสิน ผู้พิมพ์โฆษณา 2513

กรมอุตุนิยมวิทยา สำนักนายกรัฐมนตรี

รายงานอากาศประจำสัปดาห์ ระหว่างวันที่ ๙ — ๑๕ พฤศจิกายน ๒๕๑๓

และ

การคาดหมายลักษณะอากาศ ระหว่างวันที่ ๑๖ — ๒๒ พฤศจิกายน ๒๕๑๓

ฉบับที่ ๔๖/๒๕๑๓

นาวาเอก ดร. เจริญ เจริญรัชต์ภาคย์

อธิบดีกรมอุตุนิยมวิทยา

METEOROLOGICAL DEPARTMENT
OFFICE OF THE PRIME MINISTER
BANGKOK THAILAND

WEEKLY WEATHER REPORT

DURING THE PERIOD 9 — 15 NOVEMBER 1970

AND

WEATHER OUTLOOK

DURING 16 — 22 NOVEMBER 1970

No. 46/1970

Charoen Charoen-rajapark

Director — General

Captain, R.T.N.

การคาดหมายลักษณะอากาศใน ๗ วันข้างหน้า
ตั้งแต่วันที่ ๑๖ – ๒๒ พฤศจิกายน ๒๕๑๑

ลักษณะทั่วไป

บริเวณความกดอากาศสูงในประเทศจีนมีกำลังแรงขึ้นและแผ่ลงมาปกคลุมประเทศไทยตอนบน เป็นเหตุให้มรสุมตะวันออกเฉียงเหนือซึ่งพัดปกคลุมประเทศไทยมีกำลังแรงขึ้น ลักษณะเช่นนี้จะทำให้ระดับอุณหภูมิในประเทศไทยตอนบนลดลงทั่วไปในสัปดาห์นี้

ภาคเหนือ ภาคตะวันออกเฉียงเหนือ ภาคกลาง ภาคตะวันออก อ่าวไทย ฝั่งตะวันออก	ตลอดสัปดาห์ท้องฟ้าโปร่งเป็นส่วนมาก อุณหภูมิจะลดลงทั่วไป เว้นแต่ในตอนต้นสัปดาห์จะมีฝนเล็กน้อยเป็นแห่ง ๆ
อ่าวไทย ฝั่งตะวันตก	ตลอดสัปดาห์จะมีฝนเกือบทั่วไป โดยเฉพาะตั้งแต่ไทยประจวบคีรีขันธ์ลงไป
ภาคใต้ ฝั่งตะวันตก	ตลอดสัปดาห์จะมีฝนหรือฝนฟ้าคะนองกระจาย
พระนคร และ ธนบุรี	ตลอดสัปดาห์ท้องฟ้าโปร่งเป็นส่วนมาก อุณหภูมิจะลดลงเล็กน้อย เว้นแต่ในตอนต้นสัปดาห์อาจมีฝนเล็กน้อย.

กรมอุตุนิยมวิทยา

๑๖ พ.ย.๑๑

Weather outlook for the period 16 - 22 November 1970

General Situation

The high pressure area over China mainland has intensified and spread to the Upper Thailand, and caused more active northeast monsoon over Thailand. This condition will reduce the temperatures in most parts of the Upper Thailand during this week.

Northern Part: Northeastern Part: Central Part: Eastern Part: Gulf of Thailand, East Coast:	Mainly fair and decrease in temperatures throughout the week, except for isolated light showers in the early part of the week.
Gulf of Thailand, West Coast:	Throughout the week almost widespread rains, particularly south of Prachuab Khiri Khan.
Southern Thailand, West Coast:	Scattered showers or thundershowers throughout the week.
Phra Nakhon & Thonburi:	Mainly fair and slight decrease in temperature throughout the week, except for possible light showers in the early part of the week.

Meteorological Department
16 Nov. 1970

สรุปลักษณะอากาศทั่วไปในรอบสัปดาห์
ตั้งแต่วันที่ ๙ – ๑๕ พฤศจิกายน ๒๕๑๓

๑. ขั้นความกดอากาศสูงที่แผ่ปกคลุมประเทศไทยตอนบนมีกำลังอ่อนลงและเคลื่อนไปทางตะวันออกในระยะตอนต้นและกลางสัปดาห์ ในวันสุดท้ายของสัปดาห์บริเวณความกดอากาศสูงในประเทศจีนที่มีกำลังแรงได้แผ่ปกคลุมลงมาถึงภาคตะวันออกเฉียงเหนือของประเทศไทย

๒. ปรากฏว่าในบริเวณประเทศไทยตอนบนมีลักษณะอากาศดีเป็นส่วนมากและมีฝนเพียงเล็กน้อยเฉพาะแห่งเกือบตลอดสัปดาห์ อุณหภูมิได้สูงขึ้นเล็กน้อยโดยทั่วไป แต่ในวันสุดท้ายของสัปดาห์ได้มีฝนและฝนฟ้าคะนองเป็นบางแห่ง เนื่องจากอิทธิพลของบริเวณความกดอากาศสูงที่เริ่มแผ่ลงมาถึง

๓. ในระหว่างสัปดาห์มีฝนเล็กน้อยถึงปานกลางกระจายในบริเวณฝั่งตะวันออกของภาคใต้ โดยมีฝนหนักเป็นบางแห่ง ส่วนในบริเวณฝั่งตะวันตกมีฝนเล็กน้อยถึงปานกลางเป็นบางแห่ง

๔. ในระหว่างสัปดาห์ ปรากฏว่าอุณหภูมิต่ำสุดในภาคต่าง ๆ ของประเทศไทยมีดังต่อไปนี้.–

ภาคเหนือ	๑๕.๑°ซ.ที่ อ.เมือง	จ.เชียงราย	เมื่อวันที่	๑๐ พ.ย.
ภาคตะวันออกเฉียงเหนือ	๑๗.๑°ซ.ที่ อ.เมือง	จ.เลย	"	๙ "
ภาคกลาง	๑๘.๐°ซ.ที่ อ.ทองผาภูมิ	จ.กาญจนบุรี	"	๙ "
ภาคตะวันออก	๒๐.๑°ซ.ที่ อ.อรัญประเทศ	จ.ปราจีนบุรี	"	๙ "
ภาคใต้	๒๐.๗°ซ.ที่ อ.เมือง	จ.ประจวบคีรีขันธ์	"	๙ "

กรมอุตุนิยมวิทยา

๑๖ พ.ย.๑๓

General Situation

Period 9 - 15 November 1970

1. The wedge of the anticyclone which covered the Upper Thailand weakened in the first and middle parts of the week, and moved eastward. Another strong anticyclone from the Mainland China extended to the northeastern Thailand on the last day of the week.

2. Mainly fair with local light showers and warmer weather occurred in the Upper Thailand almost throughout the week, except for isolated showers and thundershowers on the last day of the week caused by the first approaching of the anticyclone.

3. During the week scattered light to moderate rains with local heavy rainfalls distributed in the east coast of the southern part, while isolated light to moderate rains occurred in the west coast.

4. During the week the lowest temperatures in various parts of Thailand were as follows:-

Northern Part	15.1°C.at Chiang Rai	on	10	November
Northeastern Part	17.1°C.at Loei	"	9	"
Central Part	18.0°C.at Thong Pha Phum	"	9	"
Eastern Part	20.1°C.at Aranyaprathet	"	9	"
Southern Part	20.7°C.at Prachuab Khiri Khan	"	9	"

Meteorological Department
16 Nov. 1970

ข่าวอากาศเพื่อการเกษตรประจำสัปดาห์

เมื่อวันที่ ๙ - ๑๕ พฤศจิกายน มีลักษณะอากาศซึ่งพอสรุปได้ดังต่อไปนี้.-

๑. สิ่งความกดอากาศสูงที่แผ่ปกคลุมประเทศไทยตอนบนมีกำลังอ่อนลงและเคลื่อนไปทางตะวันออกในระยะตอนต้นและกลางสัปดาห์ ในวันสุดท้ายของสัปดาห์บริเวณความกดอากาศสูงในประเทศจีนที่มีกำลังแรงได้แผ่ปกคลุมมาถึงภาคตะวันออกเฉียงเหนือของประเทศไทย

๒. ปรากฏว่าในบริเวณประเทศไทยตอนบนมีลักษณะอากาศดีเป็นส่วนมากและมีฝนเพียงเล็กน้อยเฉพาะแห่งเกือบตลอดสัปดาห์ อุณหภูมิได้สูงขึ้นเล็กน้อยโดยทั่วไป แต่ในวันสุดท้ายของสัปดาห์ได้มีฝนและฝนฟ้าคะนองเป็นบางแห่งเนื่องจากอิทธิพลของบริเวณความกดอากาศสูงที่เริ่มแผ่ลงมาถึง

๓. ในระหว่างสัปดาห์มีฝนเล็กน้อยถึงปานกลางกระจายในบริเวณฝั่งตะวันออกของภาคใต้โดยมีฝนหนักเป็นบางแห่ง ส่วนในบริเวณฝั่งตะวันตกมีฝนเล็กน้อยถึงปานกลางเป็นบางแห่ง

ข้อควรทราบ

บริเวณความกดอากาศสูงในประเทศจีนมีกำลังแรงขึ้นและแผ่ลงมาปกคลุมประเทศไทยตอนบนลักษณะเช่นนี้จะทำให้ภาคเหนือ ภาคตะวันออกเฉียงเหนือ ภาคกลาง และภาคตะวันออก มีท้องฟ้าโปร่งและอุณหภูมิจะลดลง แต่อย่างไรก็ดีอาจมีฝนได้บ้างเป็นบางแห่งบางตำบลในระยะต้นสัปดาห์ สำหรับภาคใต้ฝั่งตะวันออกตั้งแต่จังหวัดชุมพรลงไปในสัปดาห์นี้ยังคงมีฝนเกือบทั่วไป ส่วนทางฝั่งตะวันตกของภาคจะมีฝนกระจายเป็นแห่ง ๆ.

กองอากาศเกษตร กรมอุตุนิยมวิทยา

๑๖ พฤศจิกายน ๒๕๑๓

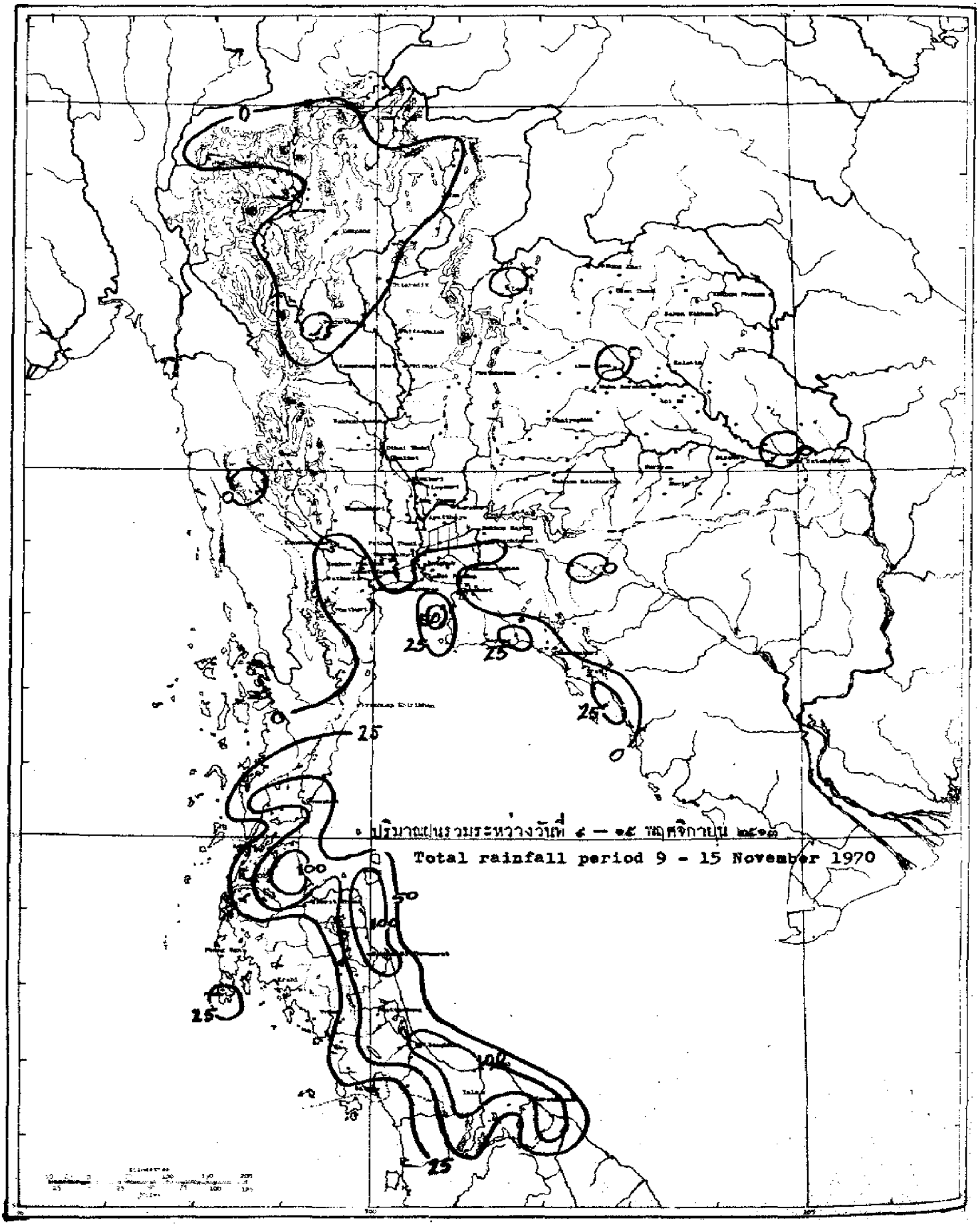
0
25
50
100
ปริมาณฝนรวมระหว่างวันที่ ๙ – ๑๕ พฤศจิกายน ๒๕๑๓
Total rainfall period 9 - 15 November 1970

สถานีฝน	Station	วันที่และจำนวนน้ำฝนเป็นมิลลิเมตร Date and amount of rainfall in m.m. พฤศจิกายน November 9	10	11	12	13	14	15	ฝนรวม ม.ม. Total m.m.	ฝนรวมตั้งแต่ 1 ม.ค. Accumulative rain-fall Since Jan. 1 ฝนจริง Actual	สูง(+)ต่ำ(-)กว่าปกติ Above(+) Below(-) Normal
ภาคเหนือ	Northern Part										
1. จ.เชียงราย	Chiang Rai*		T	1.2					1.2	1987.8	+347.7
2. อ.แม่สาย	Mae Sai								0.0	..	
3. อ.เชียงแสน	Chiang Saen								0.0	1755.8	
4. อ.เชียงของ	Chiang Khong								0.0	1846.0	
5. อ.แม่จัน	Mae Chan								0.0	2947.5	
6. อ.แม่สรวย	Mae Suai								0.0	1663.6	
7. อ.เทิง	Thoeng								0.0	1828.3	
8. อ.เชียงคำ	Chiang Kham								0.0	1790.2	
9. อ.พาน	Phan								0.0	..	
10. อ.แม่ใจ	Mae Chai			2.7					2.7	1159.8	
11. อ.เวียงป่าเป้า	Wiang Pa Pao								0.0	..	
12. อ.จะเบา	Phayao			1.1					1.1	1251.9	
13. จ.แม่ฮ่องสอน	Mae Hong Son*			T	T	2.7			2.7	1221.8	+ 14.0
14. อ.ปาย	Pai								0.0	1001.9	
15. อ.ขุนยวม	Khun Yuam								0.0	962.4	
16. อ.แม่สะเรียง	Mae Sariang*								0.0	1486.2	+225.8
17. จ.เชียงใหม่	Chiang Mai*								0.0	1521.2	+252.2
18. อ.ฝาง	Fang								0.0	1288.0	
19. อ.เชียงดาว	Chiang Dao	..	..	..	..	..	..	..	..	..	
20. อ.แม่แตง	Mae Taeng		2.0						2.0	1438.2	
21. อ.แม่ริม	Mae Rim								0.0	1390.8	
22. อ.สันทราย	San Sai								0.0	1520.5	
23. อ.ดอยสะเก็ด	Doi Saket								0.0	1393.5	
24. อ.สันกำแพง	San Kamphaeng								0.0	..	
25. อ.หางดง	Hang Dong								0.0	1419.1	
26. อ.สารภี	Saraphi								0.0	894.0	
27. อ.สันป่าตอง	San Pa Tong								0.0	..	
28. อ.จอมทอง	Chom Thong								0.0	1112.4	
29. อ.ฮอด	Hot		0.6						0.6	987.7	
30. จ.ลำพูน	Lamphun								0.0	1246.2	..
31. อ.ป่าซาง	Pa Sang		1.5						1.5	987.4	
32. อ.ลี้	Li								0.0	..	..
33. จ.ลำปาง	Lampang*		0.5	4.2					4.7	1484.2	+494.7
34. อ.งาว	Ngao	..	..	..	..	..	..	..	..	..	
35. อ.แจ้ห่ม	Chae Hom	..	..	..	..	..	..	..	..	..	
36. อ.เกาะคา	Ko Kha		3.5						3.5	1149.5	
37. อ.สบปราบ	Sop Prap								0.0	1053.1	
38. อ.เถิน	Thoen		10.2						10.2	1173.6	
39. อ.แม่พริก	Mae Phrik								0.0	..	

สถานีฝน	Station	วันที่และจำนวนน้ำฝนเป็นมิลลิเมตร Date and amount of rainfall in m.m. พฤศจิกายน November							ฝนรวม ม.ม. Total m.m.	ฝนรวมตั้งแต่ 1 ม.ค. Accumulative rain-fall Since Jan.1	
		9	10	11	12	13	14	15		ฝนจริง Actual	สูง(+)ต่ำ(-) กว่าปกติ Above(+) Below(-) Normal
40.จ.แพร่	Phrae*		T	0.1				T	0.1	1543.6	+541.5
41.อ.สอง	Song								0.0	1559.5	
42.อ.สูงเม่น	Sung Men	..	..	..	..	..	..	..	..	..	
43.อ.เด่นชัย	Den Chai								0.0	1484.9	
44.จ.น่าน	Nan*		0.8						0.8	1410.3	+306.4
45.อ.ทุ่งช้าง	Thung Chang		1.2						1.2	1503.1	
46.อ.ท่าวังผา	Tha Wang Pha*		1.8						1.8	1646.1	
47.อ.ปัว	Pua								0.0	1584.4	
48.อ.สา	Sa								0.0	1152.3	
49.อ.นาน้อย	Na Noi								0.0	1359.1	
50.จ.อุตรดิตถ์	Uttaradit*							T	T	2060.0	+695.7
51.อ.ฟากท่า	Fak Tha								0.0	..	
52.อ.น้ำปาด	Nam Pat								0.0	1626.6	
53.เขื่อนสิริกิติ์	Sirikit Dam*								0.0	1824.9	
54.อ.ท่าปลา	Tha Pla								0.0	1618.2	
55.อ.ลับแล	Laplae								0.0	..	
56.จ.ตาก	Tak*		1.6					24.6	26.2	1203.8	+420.2
57.อ.บ้านตาก	Ban Tak								0.0	..	
58.อ.แม่สอด	Mae sot*								0.0	1290.3	-185.3
59.อ.อุ้มผาง	Umphang	..	..	..	..	..	..	..	..	..	
60.จ.สุโขทัย	Sukhothai								0.0	..	
61.อ.สวรรคโลก	Sawankhalok								0.0	..	
62.อ.กงไกรลาศ	Kong Krailat								0.0	1514.7	
63.จ.พิษณุโลก	Phitsanulok*							14.7	14.7	1669.7	+321.6
64.อ.พรหมพิราม	Phrom Phiram								0.0	..	
65.อ.วังทอง	Wang Thong								0.0	1294.8	
66.อ.บางกระทุ่ม	Bang Kratum								0.0	1306.7	
67.จ.กำแพงเพชร	Kamphaeng Phet		9.8						9.8	1343.4	+514.3
68.อ.คลองขลุง	Khlong Khlung								0.0	..	
69.อ.ขานุวรลักษบุรี	Khanu Woralaksaburi								0.0	2113.1	
70.จ.พิจิตร	Phichit								0.0	1489.2	+127.7
71.อ.สามง่าม	Sam Ngam	..	..	..	..	..	..	..	..	..	
72.อ.ตะพานหิน	Taphan Hin								0.0	1187.5	
73.อ.บางมูลนาก	Bang Mun Nak								0.0	1053.1	
74.อ.โพทะเล	Pho Thale	..	..	..	..	..	..	..	..	..	
75.จ.เพชรบูรณ์	Phetchabun*								0.0	1310.3	+151.4
76.อ.หล่มเก่า	Lom Kao								0.0	1139.2	
77.อ.หล่มสัก	Lom Sak*								0.0	1058.6	
78.อ.วนแดน	Chon Daen								0.0	1535.4	
79.อ.หนองไผ่	Nong Phai								0.0	1341.9	
80.อ.วิเชียรบุรี	Wichian Buri*								0.0	1337.1	

สถานีฝน	Station	วันที่และจำนวนน้ำฝนเป็นมิลลิเมตร Date and amount of rainfall in m.m. พฤศจิกายน November							ฝนรวม ม.ม. Total m.m.	ฝนรวมตั้งแต่ 1 ม.ค. Accumulative rain-fall Since Jan.1	
		9	10	11	12	13	14	15		ฝนจริง Actual	สูง(+)ต่ำ(-)กว่าปกติ Above(+) Below (-) Normal
ภาคตะวันออกเฉียงเหนือ	Northeastern Part										
1.จ.เลย	Loei*							T	T	1501.0	+212.5
2.อ.เชียงคาน	Chiang Khan								0.0	1712.2	
3.อ.ท่าลี่	Tha Li								0.0	..	
4.อ.ด่านซ้าย	Dan Sai								0.0	..	
5.อ.วังสะพุง	Wang Saphung								0.0	..	
6.จ.หนองคาย	Nong Khai*								0.0	2154.6	+632.6
7.อ.ศรีเชียงใหม่	Si Chiang Mai								0.0	2363.2	
8.อ.โพนพิสัย	Phon Phisai								0.0	2454.3	
9.อ.ท่าบ่อ	Tha Bo								0.0	1390.9	
10.จ.อุดรธานี	Udon Thani*								0.0	2413.9	+1109.6
11.อ.เพ็ญ	Phen								0.0	1520.1	
12.อ.หนองหาร	Nong Han								0.0	..	
13.จ.สกลนคร	Sakon Nakhon*								0.0	1850.2	+409.9
14.อ.วานรนิวาส	Wanon Niwat								0.0	2009.2	
15.อ.สว่างแดนดิน	Sawang Daen Din								0.0	2027.0	
16.อ.พรรณานิคม	Phanna Nikhom								0.0	..	
17.จ.นครพนม	Nakhon Phanom*								0.0	2672.6	+569.7
18.อ.บ้านแพง	Ban Phaeng								0.0	2724.4	
19.อ.ท่าอุเทน	Tha Uten								0.0	2378.3	
20.อ.นาแก	Na Kae								0.0	1806.9	
21.อ.ธาตุพนม	That Phanom								0.0	1688.6	
22.อ.มุกดาหาร	Mukdahan*								0.0	1562.9	+242.8
23.จ.กาฬสินธุ์	Kalasin								0.0	1861.1	+453.6
24.อ.บางตลาด	Yang Talat								0.0	1447.0	
25.อ.สหัสขันธ์	Sahatsakhan								0.0	1404.6	
26.อ.กมลาไสย	Kamalasai								0.0	1404.6	
27.จ.ร้อยเอ็ด	Roi Et*								0.0	1161.3	-175.0
28.อ.โพนทอง	Phon Thong	..	..	..	..	..	..	..	..	..	
29.อ.ธวัชบุรี	Thawatchaburi								0.0	..	
30.อ.อาจสามารถ	At Samat								0.0	1249.5	
31.อ.เสลภูมิ	Selaphum	..	..	..	..	..	..	..	..	..	
32.อ.จตุรพักตรพิมาน	Chaturaphak Phiman	..	..	..	..	..	..	..	..	..	
33.อ.เกษตรวิสัย	Kaset Wisai								0.0	1456.1	
34.อ.พนมไพร	Phanom Phrai	..	..	..	..	..	..	..	..	..	
35.อ.สุวรรณภูมิ	Suwannaphum								0.0	842.6	
36.จ.มหาสารคาม	Maha Sarakham								0.0	1139.0	- 94.8
37.อ.โกสุมพิสัย	Kosum Phisai*								0.0	1053.8	
38.อ.บรบือ	Borabu								0.0	1124.6	
39.อ.พยัคฆภูมิพิสัย	Phayakkhaphum Phisai								0.0	1067.6	
40.จ.ขอนแก่น	Khon Kaen*							T	T	1335.8	+ 88.1

สถานีฝน	Station	วันที่และจำนวนน้ำฝนเป็นมิลลิเมตร Date and amount of rainfall in m.m. พฤศจิกายน November							ฝนรวม มม. Total m.m.	ฝนรวมตั้งแต่ 1 ม.ค. Accumulative rain-fall Since Jan.1	
		9	10	11	12	13	14	15		ฝนจริง Actual	สูง(+)ต่ำ(-) กว่าปกติ Above(+) Below(-) Normal
41.อ.ภูเวียง	Phu Wiang								0.0	1172.9	
42.อ.ชุมแพ	Chum Phae								0.0	1021.9	
43.อ.มัญจาคีรี	Mancha Khiri								0.0	..	
44.อ.ชนบท	Chonnabot*								0.0	1075.6	
45.อ.บ้านไผ่	Ban Phai								0.0	1050.5	
46.อ.พล	Phon								0.0	1176.5	
47.จ.ชัยภูมิ	Chaiyaphum*								0.0	1099.3	+165.6
48.อ.ภูเขียว	Phu Khieo								0.0	1042.2	
49.อ.คอนสวรรค์	Khon Sawan								0.0	1156.6	
50.อ.จัตุรัส	Chatturat								0.0	999.9	
51.อ.บำเหน็จณรงค์	Bamnet Narong								0.0	..	
52.จ.นครราชสีมา	Nakhon Ratchasima*								0.0	979.3	-141.4
53.อ.บัวใหญ่	Bua Yai								0.0	1375.4	
54.อ.ห้วย	Khong								0.0	1454.7	
55.อ.ด่านขุนทด	Dan Khun Thot								0.0	..	
56.อ.โนนไทย	Non Thai								0.0	1298.6	
57.อ.โนนสูง	Non Sung								0.0	914.8	
58.อ.พิมาย	Phimai								0.0	1370.8	
59.อ.สีคิ้ว	Sikhiu								0.0	1119.8	
60.อ.สูงเนิน	Sung Noen								0.0	..	
61.อ.ปักธงชัย	Phak Thong Chai								0.0	1251.0	
62.อ.โชคชัย	Chok Chai*								0.0	1118.1	
63.อ.ครบุรี	Khon Buri								0.0	967.9	
64.อ.บุรีรัมย์	Buri Ram								0.0	..	..
65.อ.พุทไธสง	Phutthaisong								0.0	..	
66.อ.สตึก	Satuk								0.0	1195.9	
67.อ.ลำปลายมาศ	Lam Plai Mat								0.0	1008.9	
68.อ.นางรอง	Nang Rong*								0.0	1044.0	
69.จ.สุรินทร์	Surin*								0.0	1389.4	+261.1
70.อ.รัตนบุรี	Rattanaburi								0.0	1150.6	
71.อ.ท่าตูม	Tha Tum*								0.0	1066.4	
72.อ.ศีขรภูมิ	Sikhoraphum								0.0	1125.1	
73.อ.ปราสาท	Prasat								0.0	1399.4	
74.อ.สังขะ	Sangkha								0.0	..	
75.จ.ศรีสะเกษ	Si Sa Ket								0.0	1305.9	+ 22.0
76.อ.ราษีไศล	Rasi Salai								0.0	978.8	
77.อ.อุทุมพรพิสัย	Uthumphon Phisai	..	..	..	..	..	..	..	..	..	
78.อ.กันทรารมย์	Kanthararam								0.0	1263.8	
79.อ.จุรีพร	Khukhan								0.0	..	
80.อ.กันทรลักษ์	Kantharalak	..	..	..	..	..	..	..	..	..	
81.จ.อุบลราชธานี	Ubon Ratchathani*		4.3						4.3	1490.5	+ 21.5

สถานีฝน	Station	วันที่และจำนวนน้ำฝนเป็นมิลลิเมตร Date and amount of rainfall in m.m. พฤศจิกายน November							ฝนรวม ม.ม. Total m.m.	ฝนรวมตั้งแต่ 1 ม.ค. Accumulative rain-fall Since Jan.1	
		9	10	11	12	13	14	15		ฝนจริง Actual	สูง(+)ต่ำ(-)กว่าปกติ Above(+) Below (-) Normal
82.อ.เขมราฐ	Khemarat								0.0	1354.2	
83.อ.อำนาจเจริญ	Amnat Charoen								0.0	1385.2	
84.อ.ยโสธร	Yasothon								0.0	..	
85.อ.คำเขื่อนแก้ว	Kham Khuan Kaeo	..	..	..	..	..	..	..	..	..	
86.อ.กระการพืชผล	Trakan Phutphon								0.0	2002.7	
87.อ.มหาชนะชัย	Maha Chana Chai								0.0	1225.1	
88.อ.เขื่องใน	Khuang Nai								0.0	1088.7	
89.อ.โขงเจียม	Khong Chiam								0.0	1620.9	
90.อ.เดชอุดม	Det Udom								0.0	1472.5	
<u>ภาคกลาง</u>	<u>Central Part</u>										
1.จ.นครสวรรค์	Nakhon Sawan*								0.0	1449.9	+266.7
2.อ.บรรพตพิสัย	Banphot Phisai								0.0	2326.3	
3.อ.ตาคลี	Takhli								0.0	1845.9	
4.อ.ลาดยาว	Lat Yao								0.0	..	
5.อ.ชุมแสง	Chumsaeng								0.0	757.7	
6.อ.หนองบัว	Nong Bua	..	..	..	..	..	..	..	..	..	
7.อ.ท่าตะโก	Tha Tako								0.0	1230.9	
8.อ.พยุหะคีรี	Phayuha Khiri								0.0	979.5	
9.จ.อุทัยธานี	Uthai Thani								0.0	..	..
10.อ.สว่างอารมณ์	Sawang Arom								0.0	..	
11.อ.หนองฉาง	Nong Chang								0.0	1833.6	
12.อ.ทัพทัน	Thab Than								0.0	1420.6	
13.อ.หนองขาหย่าง	Nong Khayang								0.0	1197.7	
14.อ.บ้านไร่	Ban Rai								0.0	1432.7	
15.จ.ชัยนาท	Chainat								0.0	1217.8	- 9.5
16.อ.มโนรมย์	Manorom								0.0	1488.2	
17.อ.วัดสิงห์	Wat Sing								0.0	1303.0	
18.จ.สิงห์บุรี	Sing Buri								0.0	1397.2	+276.9
19.อ.อินทร์บุรี	In Buri								0.0	..	
20.อ.บางระจัน	Bang Rachan								0.0	1404.9	
21.อ.พรหมบุรี	Phrom Buri								0.0	1459.6	
22.จ.ลพบุรี	Lopburi*								0.0	1384.8	+138.5
23.อ.บ้านหมี่	Ban Mi								0.0	..	
24.อ.ชัยบาดาล	Chai Badan								0.0	1280.2	
25.อ.บัวชุม	Bua Chum*								0.0	1014.6	
26.อ.ท่าวุ้ง	Tha Wung								0.0	1253.6	
27.อ.โคกสำโรง	Khok Samrong								0.0	..	
28.จ.สุพรรณบุรี	Suphan Buri*								0.0	1260.9	+ 6.1
29.อ.ดอนเจดีย์	Don Chedi								0.0	776.2	
30.อ.เดิมบางนางบวช	Doembang Nangbuat								0.0	1063.0	
31.อ.สามชุก	Sam Chuk	..	..	..	..	..	..	..	..	..	

สถานีฝน	Station	วันที่และจำนวนน้ำฝนเป็นมิลลิเมตร Date and amount of rainfall in m.m. พฤศจิกายน November							ฝนรวม มม. Total m.m.	ฝนรวมตั้งแต่ 1 ม.ค. Accumulative rain-fall Since Jan.1	
		9	10	11	12	13	14	15		ฝนจริง Actual	สูง(+)ต่ำ(-) กว่าปกติ Above(+) Below(-) Normal
32.อ.ศรีประจันต์	Si Prachan	..	..	..	..	..	..	..	..	..	
33.อ.บางปลาม้า	Bang Pla Ma								0.0	863.9	
34.อ.สองพี่น้อง	Song Phi Nong								0.0	..	
35.จ.อ่างทอง	Ang Thong								0.0	1292.1	- 3.6
36.อ.โพธิ์ทอง	Pho Thong								0.0	1074.4	
37.อ.ไชโย	Chaiyo	..	..	..	..	..	..	..	..	..	
38.อ.วิเศษชัยชาญ	Wiset Chai Chan								0.0	..	
39.อ.ป่าโมก	Pa Mok								0.0	1273.3	
40.จ.สระบุรี	Saraburi								0.0	..	..
41.อ.พระพุทธบาท	Phra Phutthabat								0.0	..	
42.อ.บ้านหมอ	Ban Mo								0.0	..	
43.อ.หนองแค	Nong Khae								0.0	1535.5	
44.อ.แก่งคอย	Kaeng Khoi								0.0	1369.9	
45.จ.พระนครศรีอยุธยา	Ayutthaya								0.0	..	..
46.อ.ท่าเรือ	Tha Rua								0.0	1173.6	
47.อ.ผักไห่	Phak Hai								0.0	1241.5	
48.อ.บางบาล	Bang Ban								0.0	1594.0	
49.อ.บางไทร	Bang Sai								0.0	1881.1	
50.อ.เสนา	Sena								0.0	..	
51.อ.บางปะอิน	Bang Pa-in								0.0	1415.3	
52.จ.ปทุมธานี	Pathum Thani								0.0	1526.2	+ 21.5
53.อ.ธัญบุรี	Thanyaburi								0.0	1321.8	
54.อ.รังสิต	Rangsit								0.0	1860.9	
55.จ.นนทบุรี	Nonthaburi								0.0	..	..
56.อ.บางบัวทอง	Bang Bua Thong								0.0	1233.4	
57.จ.ธนบุรี	Thon Buri								0.0	1194.9	-203.7
58.อ.บางขุนเทียน	Bang Khun Thian	..	..	..	..	..	..	..	..	..	
59.อ.ทลิ่งชัน	Taling Chan	..	..	..	..	..	..	..	..	..	
60.จ.พระนคร	Phra Nakhon*								0.0	1731.3	4197.2
61.สนามบินดอนเมือง	Don Muang Air-port*							6.9	6.9	1744.7	4129.6
62.อ.บางเขน	Bang Khen*							2.7	2.7	1402.6	
63.อ.มีนบุรี	Min Buri								0.0	..	
64.อ.ลาดกระบัง	Lat Krabang								0.0	..	
65.ศูนย์วิจัยบางนา	Bang Na*								0.0	1310.2	
66.จ.กาญจนบุรี	Kanchanaburi*		2.9						2.9	1337.0	4272.4
67.เมืองปิลอก	Pilok								0.0	..	
68.อ.สังขละบุรี	Sangkhla Buri	..	..	..	..	..	..	..	..	..	
69.อ.ทองผาภูมิ	Thong Pha Phum*							3.5	3.5	1669.5	
70.อ.ศรีสวัสดิ์	Si Sawat	..	..	..	..	..	..	..	..	..	
71.อ.บ่อพลอย	Bo Phloi	..	..	..	..	..	..	..	..	..	
72.อ.ไทรโยค	Sai Yok	..	..	..	..	..	..	..	..	..	

สถานีฝน	Station	วันที่และจำนวนน้ำฝนเป็นมิลลิเมตร Date and amount of rainfall in m.m. พฤศจิกายน November							ฝนรวม มม. Total m.m.	ฝนรวมตั้งแต่ 1 ม.ค. Accumulative rain-fall Since Jan.1	
		9	10	11	12	13	14	15		ฝนจริง Actual	สูง(+)ต่ำ(-) กว่าปกติ Above(+) Below(-) Normal
73.จ.พนมทวน	Phanom Thuan	..	..	..	..	..	..	..	..	..	
74.จ.ท่าม่วง	Tha Muang								0.0	930.0	
75.จ.ท่ามะกา	Tha Maka	..	..	..	..	..	..	..	..	..	
76.จ.นครปฐม	Nakhon Pathom								0.0	1253.9	- 86.1
77.อ.กำแพงแสน	Kamphaeng Saen	..	..	..	..	..	..	..	..	..	
78.อ.นครชัยศรี	Nakhon Chaisi								0.0	..	
79.จ.ราชบุรี	Ratchaburi								0.0	885.8	-203.7
80.อ.บ้านโป่ง	Ban Pong								0.0	792.4	
81.อ.โพธาราม	Photharam								0.0	976.7	
82.อ.ดำเนินสดวก	Damnoen Saduak		2.5						2.5	..	
83.อ.ปากท่อ	Pak Tho		8.8						8.8	1166.1	
84.จ.สมุทรสงคราม	Samut Songkhan		3.6						3.6	950.6	-193.0
85.อ.บางคนที	Bang Khonthi								0.0	832.3	
86.อ.อัมพวา	Amphawa		4.4						4.4	953.6	
87.จ.สมุทรสาคร	Samut Sakhon								0.0	1080.0	-397.2
88.จ.สมุทรปราการ	Samut Prakan								0.0	1267.9	-309.6
89.อ.พระประแดง	Phra Pradaeng	..	..	..	..	..	..	..	..	..	
90.อ.บางพลี	Bang Phli								0.0	1316.7	
<u>ภาคตะวันออก</u>	<u>Eastern Part</u>										
1.จ.นครนายก	Nakhon Nayok								0.0	1163.3	-919.8
2.อ.บ้านนา	Ban Na								0.0	2067.1	
3.อ.ปากพลี	Pak Phli								0.0	1539.1	
4.จ.ปราจีนบุรี	Prachin Buri*								0.0	2423.2	+431.3
5.อ.บ้านสร้าง	Ban Sang								0.0	1649.9	
6.อ.ศรีมหาโพธิ	Si Maha Phot						1.9		1.9	1989.1	
7.อ.กบินทร์บุรี	Kabin Buri								0.0	1680.4	
8.อ.สระแก้ว	Sakaeo								0.0	1550.6	
9.อ.วัฒนานคร	Watthana Nakhon								0.0	1617.1	
10.อ.อรัญประเทศ	Aranyaprathet*		8.0						8.0	1461.1	-168.5
11.อ.แก่งเหราะ	Chachoengsao								0.0	1117.6	-185.9
12.อ.บ้านโพธิ์	Ban Pho								0.0	1109.2	
13.จ.ชลบุรี	Chon Buri*								0.0	1132.5	-304.5
14.อ.พานทอง	Phan Thong								0.0	1292.5	
15.อ.พนัสนิคม	Phanat Nikhom								0.0	..	
16.อ.บ้านบึง	Ban Bung								0.0	1155.9	
17.อ.เกาะสีชัง	Ko Sichang*		72.6						72.6	1396.9	
18.อ.ศรีราชา	Si Racha		1.5						1.5	1239.7	
19.อ.สัตหีบ	Sattahip*						14.0	10.5	24.5	1639.8	+457.9
20.จ.ระยอง	Rayong*								0.0	1631.5	+378.0
21.อ.บ้านฉาง	Ban Chai		12.8						12.8	1529.2	
22.อ.แกลง	Klaeng				27.9				27.9	1976.5	

สถานีฝน	Station	วันที่และจำนวนน้ำฝนเป็นมิลลิเมตร Date and amount of rainfall in m.m. พฤศจิกายน November							ฝนรวม m.m. Total m.m.	ฝนรวมตั้งแต่ 1 ม.ค. Accumulative rain-fall Since Jan.1	
		9	10	11	12	13	14	15		ฝนจริง Actual	สูง(+)ต่ำ(-)กว่าปกติ Above(+) Below(-) Normal
23.จ.จันทบุรี	Chanthaburi*							T	T	3135.5	+153.8
24.อ.ท่าใหม่	Tha Mai								0.0	2517.3	
25.อ.มะขาม	Makham	..	..	..	..	..	..	..	..	..	
26.อ.คลุง	Khlung	..	..	..	..	..	..	..	..	..	
27.จ.ตราด	Trat	4.7							4.7	4939.5	+1256.2
28.อ.เขาสมิง	Khao Saming								0.0	3551.4	
29.อ.แหลมงอบ	Laem Ngop*	9.0							9.0	..	
30.อ.คลองใหญ่	Khlong Yai*	3.2	15.2	1.6			10.0		30.0	5467.2	+660.8
ภาคใต้	Southern Part										
1.จ.เพชรบุรี	Phetchaburi		4.4						4.4	1003.3	-183.7
2.อ.บ้านแหลม	Ban Laem		1.8						1.8	956.3	
3.อ.บ้านลาด	Ban Lat		15.0						15.0	993.7	
4.อ.แก่งกระจาน	Cha-am								0.0	715.6	
5.จ.ประจวบคีรีขันธ์	Prachuap Khiri Khan*							0.2	0.2	1094.5	+ 73.1
6.อ.กุยบุรี	Kui Buri	..	..	..	..	..	..	..	..	..	
7.อ.หัวหิน	Hua Hin*		T	T				5.1	5.1	1014.6	- 32.1
8.จ.ชุมพร	Chumphon*	4.5	18.3	53.8				7.7	84.3	1656.1	-146.0
9.อ.ท่าแซะ	Tha Sae	5.6		47.6					53.2	1870.9	
10.อ.สวี	Sawi	24.5							24.5	939.4	
11.อ.หลังสวน	Lang Suan	34.7		5.5	55.0				95.2	1717.2	
12.จ.สุราษฎร์ธานี	Surat Thani	4.3	T	2.4	13.6	T	3.2	4.0	27.5	1663.5	+450.9
13.อ.ไชยา	Chaiya	..	..	..	..	..	..	..	..	..	
14.อ.เกาะสมุย	Ko Samui*	26.2	32.2	45.9	10.3		15.9	26.2	166.7	2171.7	
15.อ.พุนพิน	Phunphin	..	..	..	..	..	..	..	..	..	
16.อ.บ้านนาสาร	Ban Na San	..	..	..	..	..	..	..	..	..	
17.จ.นครศรีธรรมราช	Nakhon Si Thammarat*	16.8	28.7	13.9	12.2		16.0	11.6	102.2	2166.6	+329.1
18.อ.ลิพัง	Sichon	40.3	20.4	84.3		3.4			148.4	2053.2	
19.อ.ท่าศาลา	Tha Sala	112.3	24.0	17.0					153.3	2064.2	
20.อ.ฉวาง	Chaweng	..	..	..	..	..	..	..	..	..	
21.อ.ทุ่งสง	Thung Song	4.9	5.2		0.3				10.4	..	
22.อ.ร่อนพิบูลย์	Ron Phibun	48.7	13.5	22.7	2.8				87.7	..	
23.อ.ปากพนัง	Pak Phanang	53.5	29.2	22.1					104.8	..	
24.จ.พัทลุง	Phatthalung	11.9	14.8	14.7		17.6	34.2		93.2	1728.4	+104.1
25.อ.เขาชัยสน	Khao Chaison	34.8	23.9						58.7	..	
26.จ.สงขลา	Songkhla*	12.8	13.9	41.9	16.2	60.2	29.7	17.0	191.7	1585.1	+457.4
27.อ.รัตภูมิ	Rattaphum		20.0		23.5		28.7		72.2	1699.6	
28.อ.หาดใหญ่	Hat Yai	5.9		12.5	25.5	37.0			80.9	1269.4	
29.อ.สะเดา	Sadao			8.2	4.2				12.4	1371.4	
30.จ.ปัตตานี	Pattani*	0.3	0.6	24.4	2.1	36.5	72.3	1.8	138.0	1273.1	+354.4
31.อ.หนองจิก	Nong Chik	..	..	11.5	..	..	..	..	11.5	..	
32.อ.ยะหริ่ง	Yaring	23.4	45.2	..	..	17.4	..	..	86.0	..	

สถานีฝน	Station	วันที่และจำนวนน้ำฝนเป็นมิลลิเมตร Date and amount of rainfall in m.m. พฤศจิกายน November							ฝนรวม มม. Total m.m.	ฝนรวมตั้งแต่ 1 ม.ค. Accumulative rain-fall Since Jan. 1	
		9	10	11	12	13	14	15		ฝนจริง Actual	สูง(+)ต่ำ(-) กว่าปกติ Above(+) Below(-) Normal
33.จ.ปัตตานี	Pattani	35.4	33.2	2.8	3.0	48.5	34.8		157.7	..	
34.จ.ยะลา	Yala	14.6	1.1		6.4	57.9	27.5		107.5	1735.7	..
35.อ.เบตง	Betong			T	65.0	7.3			72.3	2684.9	
36.อ.บันนังสตา	Bannang Satar		6.2		16.4	49.1	10.5		82.2	1550.5	..
37.จ.นราธิวาส	Narathiwat*	13.9	17.2	22.0	T	34.0	5.4		92.5	1305.5	-631.4
38.อ.ยี่งอ	Yi-ngo			29.1					29.1	..	
39.อ.รามัน	Ramae		13.0		10.0	23.0			46.0	1210.0	
40.อ.ตากใบ	Tak Bai	21.5	20.9	42.3		70.6			155.3	1281.0	
41.จ.ระนอง	Ranong*	5.0	T		T			30.1	35.1	5097.1	4416.8
42.อ.กระบุรี	Kra Buri	17.3		20.5			33.7		71.5	..	
43.จ.พังงา	Phangnga								0.0	2992.0	4590.5
44.อ.กะปง	Kapong				7.1				7.1	3733.0	
45.อ.ตะกั่วป่า	Takua Pa								0.0	3961.7	
46.อ.ท้ายเหมือง	Thai Muang	2.2				12.2			14.4	3045.4	
47.อ.ตะกั่วทุ่ง	Takua Thung		4.0						4.0	2763.2	
48.จ.ภูเก็ต	Phuket*	T				4.0	9.2	1.2	14.4	2224.3	- 1.1
49.สนามบินภูเก็ต	Phuket Air-port*	T				1.3	24.6	T	25.9	2477.2	
50.อ.ถลาง	Thalang	..	..	..	..	..	..	..	..	..	
51.จ.กระบี่	Krabi								0.0	1655.4	..
52.อ.อ่าวลึก	Ao Luk	T			T				T	..	
53.อ.คลองท่อม	Khlong Tom					6.5			6.5	2124.3	
54.สนามบินตรัง	Trang Air-port*	T	T	T	T	1.6	9.6	4.6	15.8	2218.5	- 81.2
55.อ.สิเกา	Sikao					0.7			0.7	2247.4	
56.อ.ย่านตาขาว	Yan Ta Khao								0.0	...	
57.อ.ปะเหลียน	Palian								0.0	2336.3	
58.จ.สตูล	Satun								0.0	..	..
59.อ.ทุ่งหว้า	Thung Wa						40.0		40.0	..	
60.อ.ละงู	Langu	..	..	..	..	..	..	..	..	..	

หมายเหตุ ช่องว่าง ไม่มีฝนตก
* สถานีตรวจอากาศ
T ฝนตกน้อยวัดไม่ได้
.. ไม่มีรายงาน

Remark Blank No rain
* Synoptic Station
T Trace
.. No report

อุณหภูมิสูงสุดและต่ำสุดประจำวันที่ ๙ – ๑๕ พฤศจิกายน ๒๕๑๓

Daily Max. and Min. Temperature 9 - 15 November 1970

สถานี	Station	อุณหภูมิสูงสุดและต่ำสุดเป็นองศา ซ. Max. and Min. Temperature in degree C. 9	10	11	12	13	14	15	เฉลี่ยสูงสุด ต่ำสุด Average Max. Min.	เฉลี่ยในสัปดาห์ Weekly Mean	ค่าปกติประจำเดือน Monthly Normal
ภาคเหนือ	**Northern Part**										
1.จ.เชียงราย	Chiang Rai	26.4 16.5	25.7 15.1	24.4 16.3	27.0 17.3	29.0 16.2	30.7 17.3	30.0 16.5	27.6 16.7	22.2	23.1
2.จ.แม่ฮ่องสอน	Mae Hong Son	27.5 19.2	28.0 18.6	31.0 20.5	30.0 20.3	31.5 22.0	31.6 20.0	32.2 19.5	30.3 20.0	25.2	25.2
3.จ.เชียงใหม่	Chiang Mai	28.0 20.5	29.0 19.4	28.5 22.2	28.3 21.4	30.5 18.0	30.9 18.8	31.9 18.6	29.6 19.8	24.7	24.5
4.จ.น่าน	Nan	31.2 19.9	31.3 18.3	29.7 21.8	30.9 19.5	31.9 19.1	32.8 20.1	33.1 20.0	31.6 19.8	25.7	24.8
5.อ.ท่าวังผา	Tha Wang Pha	31.0 18.2	29.9 18.0	29.3 20.2	30.8 17.6	31.3 18.5	32.3 19.0	32.2 18.9	31.0 18.6	24.8	..
6.จ.ลำปาง	Lampang	29.4 20.4	29.4 19.2	28.9 21.2	28.9 19.9	31.4 18.7	33.1 19.4	33.2 18.3	30.6 19.6	25.1	24.7
7.อ.แม่สะเรียง	Mae Sariang	31.2 19.4	31.2 18.7	30.4 20.8	32.2 19.3	32.3 20.3	32.7 20.4	32.8 19.3	31.8 19.7	25.8	25.9
8.จ.แพร่	Phrae	30.4 20.1	30.5 19.5	29.0 21.6	30.8 19.7	32.5 20.2	33.1 20.4	33.1 21.8	31.3 20.5	25.9	24.9
9.จ.อุตรดิตถ์	Uttaradit	32.0 21.0	32.1 20.5	30.7 21.5	33.0 20.3	32.9 20.1	33.9 20.2	34.2 21.0	32.7 20.7	26.7	26.6
10.เขื่อนสิริกิติ์	Sirikit Dam	32.0 19.6	31.3 20.0	30.3 20.2	33.4 ..	33.0 20.2	33.7 20.2	.. ..	32.3 20.0	26.2	..
11.จ.ตาก	Tak	30.8 21.5	29.8 21.2	29.0 22.4	30.9 22.6	32.5 20.9	33.8 21.1	33.0 21.5	31.4 21.6	26.5	25.3
12.จ.พิษณุโลก	Phitsanulok	32.2 22.8	32.1 22.4	30.7 23.7	32.3 22.6	32.9 22.4	33.9 22.2	34.7 23.4	32.7 22.8	27.8	26.8
13.อ.แม่สอด	Mae Sot	30.0 19.9	28.7 19.0	29.5 20.7	31.8 19.9	32.4 19.8	32.9 19.0	33.4 21.2	31.2 19.9	25.6	25.7
14.จ.เพชรบูรณ์	Phetchabun	32.6 19.9	32.0 20.4	31.0 21.0	32.7 18.9	34.5 19.0	35.1 19.8	34.9 21.4	33.3 20.1	26.7	25.1
15.อ.หล่มสัก	Lom Sak	31.7 20.2	29.6 20.4	29.1 21.5	32.5 19.1	33.7 20.0	.. 20.9	.. ..	31.3 20.1	25.9	..
16.อ.วิเชียรบุรี	Wichian Buri	31.6 20.9	31.0 20.2	30.2 19.8	32.5 19.0	33.9 20.2	35.6 21.1	33.6 21.8	32.6 20.4	26.5	..
ภาคตะวันออกเฉียงเหนือ	**Northeastern Part**										
1.จ.หนองคาย	Nong Khai	31.7 19.6	29.9 19.0	30.9 20.2	31.2 19.5	32.3 20.0	33.0 20.8	32.4 21.0	31.5 20.0	25.8	..
2.จ.เลย	Loei	31.8 17.1	29.2 18.9	28.5 20.4	31.0 19.1	32.4 19.1	33.6 20.5	31.2 20.4	31.1 19.4	25.3	23.7
3.จ.อุดรธานี	Udon Thani	30.5 21.1	28.6 21.5	28.6 21.0	31.0 20.0	32.7 20.0	32.5 21.1	31.3 21.6	30.7 20.9	25.8	25.1
4.จ.นครพนม	Nakhon Phanom	31.0 19.1	29.3 18.9	30.2 18.8	32.0 18.4	32.2 19.6	33.7 20.5	31.1 20.9	31.4 19.5	25.5	24.2
5.จ.สกลนคร	Sakon Nakhon	31.1 18.6	28.7 18.4	29.4 19.6	32.0 18.4	33.1 19.5	33.4 23.4	31.3 21.7	31.3 19.9	25.6	24.1
6.อ.มุกดาหาร	Mukdahan	31.0 19.3	29.0 20.5	30.2 19.5	31.2 20.0	32.3 19.0	33.0 19.6	31.0 21.0	31.1 19.8	25.5	24.3
7.จ.ขอนแก่น	Khon Kaen	30.8 22.3	29.3 20.0	29.7 20.3	31.9 19.4	32.7 20.2	33.9 21.2	32.2 21.7	31.5 20.7	26.1	25.0
8.อ.โกสุมพิสัย	Kosum Phisai	30.1 22.6	29.7 24.7	30.0 20.7	31.5 20.0	32.7 20.8	.. 21.6	.. ..	30.8 21.7	26.3	..
9.จ.ร้อยเอ็ด	Roi Et	31.4 20.1	30.0 18.7	29.9 19.3	31.7 19.4	33.0 19.3	33.3 20.8	31.7 20.8	31.6 19.8	25.7	25.1
10.จ.ชัยภูมิ	Chaiyaphum	30.0 22.5	28.3 21.4	28.1 21.6	31.0 20.9	32.1 20.8	32.3 21.3	31.0 21.8	30.4 21.5	26.0	25.3
11.จ.อุบลราชธานี	Ubon Ratchathani	32.1 20.0	31.2 20.3	29.8 20.0	32.1 20.3	32.6 20.8	33.3 21.3	30.8 21.0	31.7 20.5	26.1	25.3
12.จ.สุรินทร์	Surin	30.8 20.4	30.2 19.7	30.0 19.5	31.3 19.7	32.0 21.5	32.8 20.0	31.6 21.8	31.2 20.4	25.8	25.0
13.อ.ท่าตูม	Tha Tum	32.1 20.8	30.6 21.0	30.0 19.7	32.1 20.5	32.4 20.9	33.7 21.4	31.6 22.1	31.8 20.9	26.4	..
14.อ.นางรอง	Nang Rong	29.5 19.5	29.4 20.8	28.5 20.5	30.7 21.1	32.0 22.2	32.8 22.0	.. 22.8	30.5 21.3	25.9	..

สถานี	Station	อุณหภูมิสูงสุดและต่ำสุดเป็นองศา ซ. Max. and Min. Temperature in degree C. 9	10	11	12	13	14	15	เฉลี่ยสูงสุดต่ำสุด Average Max. Min.	เฉลี่ยในสัปดาห์ Weekly Mean	ค่าปกติประจำเดือน Monthly Normal
15.จ.นครราชสีมา	Nakhon Ratchasima	29.4 19.7	29.4 19.7	28.8 19.8	30.8 21.3	33.1 20.2	33.2 20.0	31.8 20.3	30.9 20.1	25.5	25.0
16.อ.โชคชัย	Chok Chai	28.5 20.1	27.8 20.3	28.0 20.3	30.9 21.2	32.2 20.9	33.3 20.7	.. 21.6	30.1 20.7	25.4	..
ภาคกลาง	Central Part										
1.จ.นครสวรรค์	Nakhon Sawan	31.2 20.7	32.0 20.0	30.4 23.0	31.4 22.3	32.8 21.0	33.1 20.9	33.8 22.5	32.1 21.5	26.8	26.6
2.จ.ลพบุรี	Lop Buri	31.4 19.6	31.0 21.4	31.1 24.0	31.5 22.0	31.9 21.8	33.0 23.0	33.3 23.0	31.9 22.1	27.0	26.4
3.จ.สุพรรณบุรี	Suphan Buri	31.2 21.3	31.1 23.3	29.7 23.5	31.5 22.7	30.1 22.8	32.6 22.8	32.9 24.0	31.3 22.9	27.1	26.3
4.จ.กาญจนบุรี	Kanchanaburi	30.9 19.5	30.5 21.5	29.6 22.4	31.3 23.5	33.5 21.2	34.0 22.0	33.2 22.9	31.9 21.9	26.9	25.8
5.อ.ทองผาภูมิ	Thong Pha Phum	31.0 18.0	30.2 19.0	30.0 22.0	32.4 19.8	33.4 19.5	34.1 22.0	33.4 22.0	32.1 20.3	26.2	..
6.สนามบินดอนเมือง	Don Muang Air-port	31.3 22.1	32.4 24.0	30.4 23.2	31.3 23.6	32.7 24.7	34.0 25.0	34.8 24.5	32.4 23.9	28.2	27.4
7.จ.พระนคร	Phra Nakhon	32.2 21.7	31.8 23.6	30.8 23.5	32.0 22.5	33.7 23.5	34.3 25.1	33.8 25.1	32.7 23.6	28.2	27.0
8.ศูนย์วิจัยบางนา	Bang Na	31.3 22.0	31.0 23.5	29.4 23.2	31.4 22.6	32.4 24.3	33.0 25.2	32.6 25.2	31.6 23.7	27.7	..
ภาคตะวันออก	Eastern Part										
1.จ.ปราจีนบุรี	Prachin Buri	32.0 20.5	32.5 21.7	31.0 22.9	32.6 21.7	34.7 22.3	34.8 22.2	33.8 22.5	33.1 22.0	27.6	27.0
2.อ.กบินทร์บุรี	Kabin Buri	31.0 20.4	30.9 22.4	30.2 22.9	32.9 23.1	35.9 22.4	.. 22.9	.. ..	32.2 22.4	27.3	..
3.อ.อรัญประเทศ	Aranyaprathet	29.8 20.1	31.2 21.7	29.8 20.6	31.9 22.3	33.4 22.0	33.3 23.0	32.5 22.5	31.7 21.7	26.7	26.2
4.จ.ชลบุรี	Chon Buri	32.6 20.2	33.0 21.2	31.5 21.1	33.0 20.6	34.3 21.4	33.6 22.2	34.4 22.0	33.2 21.2	27.2	26.5
5.อ.เกาะสีชัง	Ko Si Chang	30.8 23.4	30.7 24.4	30.0 22.6	30.5 23.1	30.8 24.2	31.3 24.6	.. ..	30.7 23.3	27.2	27.2
6.อ.สัตหีบ	Sattahip	34.4 22.3	33.9 23.3	33.8 23.4	34.6 22.4	35.0 22.8	32.5 23.8	31.2 25.0	33.6 23.3	28.5	27.6
7.จ.ระยอง	Rayong	33.0 21.3	33.5 22.5	33.2 22.6	32.0 22.5	34.9 23.5	.. 24.0	.. ..	33.3 22.7	28.0	..
8.จ.จันทบุรี	Chanthaburi	31.6 22.7	32.8 23.7	31.6 23.8	32.8 23.5	34.0 21.8	32.0 22.8	32.8 24.4	32.5 23.2	27.9	26.6
9.อ.คลองใหญ่	Khlong Yai	30.5 22.4	30.8 22.8	31.5 23.2	30.9 23.8	32.0 22.2	29.7 22.5	29.9 23.1	30.8 22.9	26.9	26.6
ภาคใต้	Southern Part										
1.อ.หัวหิน	Hua Hin	29.1 22.4	29.2 22.7	29.0 24.1	29.7 23.7	30.7 23.4	31.0 24.1	28.9 23.8	29.7 23.5	26.6	26.4
2.จ.ประจวบคีรีขันธ์	Prachuab Khiri Khan	30.6 20.7	30.9 22.8	30.4 23.5	31.4 24.5	31.6 21.5	31.8 22.9	30.4 22.4	31.0 22.6	26.8	26.1
3.จ.ชุมพร	Chumphon	30.2 22.5	29.7 22.7	28.8 23.7	29.0 23.1	31.2 23.3	31.6 22.5	31.2 22.8	30.2 22.9	26.6	25.9
4.จ.สุราษฎร์ธานี	Surat Thani	29.5 23.8	28.2 23.1	28.7 23.2	27.7 23.9	30.0 23.1	29.8 24.2	28.4 22.3	28.9 23.4	26.2	26.3
5.อ.เกาะสมุย	Ko Samui	29.5 24.1	27.4 22.5	28.7 24.1	27.8 23.9	30.0 23.0	29.8 23.4	29.2 23.8	28.9 23.5	26.2	..
6.จ.นครศรีธรรมราช	Nakhon Si Thammarat	29.8 23.7	25.0 24.0	29.7 23.3	28.0 24.0	29.8 23.3	29.1 23.5	26.6 23.2	28.3 23.6	26.0	26.3
7.จ.สงขลา	Songkhla	30.0 24.2	26.8 24.1	26.6 23.5	27.2 24.0	28.5 24.8	29.4 23.7	29.2 23.4	28.2 24.0	26.1	26.8
8.จ.ปัตตานี	Pattani	30.6 23.9	25.2 ..	26.4 22.3	28.5 22.6	28.6 22.8	31.5 22.4	30.5 22.9	28.8 22.8	25.8	..
9.จ.นราธิวาส	Narathiwat	31.4 23.7	24.6 23.4	24.7 22.8	27.6 21.6	29.7 22.8	29.5 22.6	30.7 23.7	28.3 22.9	25.6	26.1
10.จ.ระนอง	Ranong	36.5 23.3	32.1 22.8	32.2 22.6	29.8 23.7	34.0 22.9	33.0 22.0	33.2 21.8	32.4 22.7	27.6	25.9
11.จ.ภูเก็ต	Phuket	31.3 24.5	30.8 24.7	31.0 23.2	31.0 22.2	32.5 24.3	31.9 24.2	29.5 23.7	31.1 23.8	27.5	27.1
12.สนามบินภูเก็ต	Phuket Air-port	30.2 23.7	30.1 23.9	30.5 23.4	30.6 23.0	31.0 23.8	30.6 23.6	28.2 22.7	30.2 23.4	26.8	26.6
13.สนามบินตรัง	Trang Air-port	31.4 22.8	28.4 24.0	29.5 22.4	30.4 23.8	31.5 23.6	28.4 23.6	31.2 23.0	30.1 23.3	26.7	26.7

แก้ไขเพิ่มเติมรายงานอากาศประจำสัปดาห์ฉบับที่ ๔๕/๒๕๑๓ เนื่องจากได้รับรายงานภายหลัง

Correction in weekly weather report No. 45/1970 for late report rainfall data

สถานีฝน	Station	วันที่และจำนวนน้ำฝนเป็นมิลลิเมตร Date and amount of rainfall in m.m. พฤศจิกายน November 2	3	4	5	6	7	8	ฝนรวม มม. Total m.m.	ฝนรวมตั้งแต่ 1 ม.ค. Accumulative rain-fall Since Jan.1 ฝนจริง Actual	สูง(+)ต่ำ(-)กว่าปกติ Above(+) Below(-) Normal
ภาคเหนือ	**Northern Part**										
54.อ.ท่าปลา	Tha Pla							1.0	1.0	1618.2	
ภาคตะวันออกเฉียงเหนือ	**Northeastern Part**										
86.อ.ตระการพืชผล	Trakan Phutphon							3.0	3.0	2002.7	
89.อ.โขงเจียม	Khong Chiam							3.5	3.5	1620.5	
ภาคใต้	**Southern Part**										
11.อ.หลังสวน	Lang Suan							8.2	344.3	1622.0	
13.อ.ไชยา	Chaiya							27.3	216.9	....	
15.อ.พุนพิน	Phunphin							9.6	67.2	....	
18.อ.ฉวาง	Sichon							20.2	337.7	1904.8	
20.อ.ฉวาง	Chawang							35.5	174.1	1735.8	
22.อ.ร่อนพิบูลย์	Ron Phibun							6.5	427.8	....	
24.จ.พัทลุง	Phatthalung							38.9	363.3	1635.2	- 27.6
25.อ.เขาชัยสน	Khao Chaison							36.4	382.0	....	
27.อ.รัตภูมิ	Rattaphum							15.5	147.8	1627.6	
29.อ.สะเดา	Sadao						26.3		57.7	1359.0	
31.อ.หนองจิก	Nong Chik						30.5		147.5	....	
34.จ.ยะลา	Yala							1.1	57.2	1628.2	
36.อ.บันนังสตา	Bannang Satar							4.2	33.3	1468.3	
39.อ.ระแงะ	Rangae							10.0	13.0	1164.0	
43.จ.พังงา	Phangnga							22.9	50.6	2992.0	+624.3
52.อ.อาวลึก	Ao Luk							1.0	78.5	....	
55.อ.ลิเกา	Sikao							0.6	51.9	2246.7	
58.จ.สตูล	Satun						9.7	2.5	12.2	....	...

พิมพ์ที่ ร.พ. กรมอดนิยมวิทยา สำนักนายกรัฐมนตรี

บางกะปิ พระนคร

นาวาโท ชำรง กิติสิน ผู้พิมพ์โฆษณา 2513

กรมอุตุนิยมวิทยา สำนักนายกรัฐมนตรี

รายงานอากาศประจำสัปดาห์ ระหว่างวันที่ ๑๖ – ๒๒ พฤศจิกายน ๒๕๑๓

และ

การคาดหมายลักษณะอากาศ ระหว่างวันที่ ๒๓ – ๒๙ พฤศจิกายน ๒๕๑๓

ฉบับที่ ๔๗/๒๕๑๓

นาวาเอก ดร. เจริญ เจริญรัชต์ภาคย์

อธิบดีกรมอุตุนิยมวิทยา

METEOROLOGICAL DEPARTMENT

OFFICE OF THE PRIME MINISTER

BANGKOK THAILAND

WEEKLY WEATHER REPORT

DURING THE PERIOD 16 – 22 NOVEMBER 1970

AND

WEATHER OUTLOOK

DURING 23 – 29 NOVEMBER 1970

No. 47/1970

Charoen Charoen-rajapark

Director – General

Captain, R.T.N.

การคาดหมายลักษณะอากาศใน ๗ วันข้างหน้า
ตั้งแต่วันที่ ๒๓ - ๒๙ พฤศจิกายน ๒๕๑๓

ลักษณะทั่วไป

บริเวณความกดอากาศสูงในประเทศจีนได้แผ่ลงมาปกคลุมประเทศไทยตอนบน คาดว่าจะอ่อนกำลังลงในระยะต่อไป ลักษณะเช่นนี้จะทำให้อุณหภูมิในประเทศไทยตอนบนลดลงเล็กน้อยในระยะต้นสัปดาห์ แต่จะกลับสูงขึ้นในระยะต่อไป

ภาคเหนือ ภาคตะวันออกเฉียงเหนือ ภาคกลาง ภาคตะวันออก อ่าวไทย ฝั่งตะวันออก	ตลอดสัปดาห์ท้องฟ้าโปร่งเป็นส่วนมาก ส่วนอุณหภูมิจะลดลงเล็กน้อยในระยะต้นสัปดาห์ แต่จะกลับสูงขึ้นในระยะต่อไป
อ่าวไทย ฝั่งตะวันตก	ตลอดสัปดาห์จะมีฝนหรือฝนฟ้าคะนองกระจาย ส่วนมากทางตอนใต้ของอ่าว
ภาคใต้ ฝั่งตะวันตก	ตลอดสัปดาห์จะมีฝนหรือฝนฟ้าคะนองเป็นแห่ง ๆ
พระนคร และ ธนบุรี	ตลอดสัปดาห์ท้องฟ้าโปร่งเป็นส่วนมาก ส่วนอุณหภูมิจะลดลงเล็กน้อยในระยะต้นสัปดาห์ แต่จะกลับสูงขึ้นในระยะต่อไป.

กรมอุตุนิยมวิทยา

๒๓ พ.ย. ๑๓

Weather outlook for the period 23 - 29 November 1970

General Situation

The ridge of the high pressure area over China mainland covers the Upper Thailand but it is expected to be weakened progressively. This condition will slightly reduce the temperatures in the Upper Thailand in the early part of the week while an increase during the rest.

Northern Part: Northeastern Part: Central Part: Eastern Part: Gulf of Thailand, East Coast:	Mainly fair throughout the week, slight decrease in temperatures in the early part of the week while an increase during the rest.
Gulf of Thailand, West Coast:	Throughout the week, scattered showers or thundershowers particularly over the southern portion.
Southern Thailand, West Coast:	Throughout the week, isolated showers or thundershowers.
Phra Nakhon & Thonburi:	Mainly fair throughout the week, slight decrease in temperatures in the early part of the week while an increase during the rest.

Meteorological Department
23 Nov. 1970

สรุปลักษณะอากาศทั่วไปในรอบสัปดาห์
ตั้งแต่วันที่ ๑๖ - ๒๒ พฤศจิกายน ๒๕๑๓

- บริเวณความกดอากาศสูงปกคลุมบริเวณประเทศไทยตอนบนตลอดสัปดาห์

ในระยะตอนต้นสัปดาห์พายุโซนร้อน "โอปอลล์" ในทะเลจีนใต้ได้เคลื่อนตัวผ่านแหลมญวนเข้ามาในบริเวณอ่าวไทยและอ่อนกำลังลงเป็นลำดับเป็นหย่อมความกดอากาศต่ำเคลื่อนผ่านภาคใต้ของประเทศไทยในตอนกลางสัปดาห์

พายุไต้ฝุ่น "แพทซี่" เคลื่อนผ่านประเทศฟิลิปปินส์ในตอนกลางสัปดาห์แล้วอ่อนกำลังลงเป็นพายุโซนร้อนเข้ามาอยู่ในทะเลจีนใต้ในตอนปลายสัปดาห์ และได้เคลื่อนขึ้นฝั่งเวียดนามแถบเมืองกวางตรีแล้วอ่อนกำลังลงเป็นพายุดีเปรสชั่นในวันสุดท้ายของสัปดาห์

ในระหว่างสัปดาห์ปรากฏว่าในบริเวณประเทศไทยตอนบนมีท้องฟ้าโปร่งเป็นส่วนมากและมีฝนตกเล็กน้อยเป็นบางแห่ง สำหรับในภาคใต้มีฝนเล็กน้อยถึงปานกลางเกือบทั่วไปกับมีฝนหนักถึงหนักมากเป็นบางแห่งในระยะครึ่งแรกของสัปดาห์ แต่ในครึ่งหลังของสัปดาห์ฝนได้ลดน้อยลง

ในระหว่างสัปดาห์ปรากฏว่าอุณหภูมิต่ำสุดในภาคต่าง ๆ ของประเทศไทยมีดังต่อไปนี้.-

ภาคเหนือ	๑๕.๖ °ซ. ที่	อ.ท่าวังผา	จ.น่าน	เมื่อวันที่ ๒๒ พ.ย.
ภาคตะวันออกเฉียงเหนือ	๑๕.๗ °ซ. ที่	อ.เมือง	จ.เลย	" ๑๗ "
ภาคกลาง	๑๘.๐ °ซ. ที่	อ.ทองผาภูมิ	จ.กาญจนบุรี	" ๑๗,๑๘ "
ภาคตะวันออก	๑๙.๐ °ซ. ที่	อ.อรัญประเทศ	จ.ปราจีนบุรี	" ๒๒ "
ภาคใต้	๒๑.๒ °ซ. ที่	อ.เมือง	จ.ระนอง	" ๒๒ "

กรมอุตุนิยมวิทยา

๒๓ พ.ย.๑๓

General Situation

Period 16 - 22 November 1970

1. The wedge of the anticyclone covered the Upper Thailand almost throughout the week..

In the first part of the week, the tropical storm "OPAL" in the South China Sea had moved through the southern tip of South Vietnam and continued to the Gulf of Thailand. After downgraded into a low cell it crossed the southern Thailand in the middle part of the week.

The typhoon "PATSY" had moved across the Philippine islands in the middle part of the week and downgraded into a tropical storm in the South China Sea in the latter part of the week. It landed the Vietnam coast at the vicinity of Quang Tri and hence weakened into a tropical depression on the last day of the week.

Mostly fair weather and isolated light rains were experienced over the Upper Thailand during the week. Almost widespread light to moderate rains with isolated heavy to very heavy falls occurred over the southern part in the first half, while less rains in the second half of the week.

2. During the week the lowest temperatures in various parts of Thailand were as follows:-

Northern Part	15.6°C.	at Tha Wang Pha	on 22 November
Northeastern Part	15.7°C.	at Loei	" 17 "
Central Part	18.0°C.	at Thong Pha Phum	" 17,18 "
Eastern Part	19.0°C.	at Aranyaprathet	" 22 "
Southern Part	21.2°C.	at Ranong	" 22 "

Meteorological Department
23 Nov. 1970

ข่าวอากาศเพื่อการเกษตรประจำสัปดาห์

เมื่อวันที่ ๑๖ - ๒๒ พฤศจิกายน มีลักษณะอากาศซึ่งพอสรุปได้ดังต่อไปนี้.-

บริเวณความกดอากาศสูงปกคลุมบริเวณประเทศไทยตอนบนตลอดสัปดาห์

ในระยะตอนต้นสัปดาห์พายุโซนร้อน"โอปอลล์"ในทะเลจีนใต้ได้เคลื่อนตัวผ่านแหลมญวนเข้ามาในบริเวณอ่าวไทยและอ่อนกำลังลงเป็นลำดับเป็นหย่อมความกดอากาศต่ำเคลื่อนผ่านภาคใต้ของประเทศไทยในตอนกลางสัปดาห์

พายุไต้ฝุ่น"แพทซี่"เคลื่อนผ่านประเทศฟิลิปปินส์ในตอนกลางสัปดาห์แล้วอ่อนกำลังลงเป็นพายุโซนร้อนเข้ามาอยู่ในทะเลจีนใต้ในตอนปลายสัปดาห์ และได้เคลื่อนขึ้นฝั่งเวียดนามแถบเมืองกวางตรีแล้วอ่อนกำลังลงเป็นพายุดีเปรสชั่นในวันสุดท้ายของสัปดาห์

ในระหว่างสัปดาห์ปรากฏว่าในบริเวณประเทศไทยตอนบนมีท้องฟ้าโปร่งเป็นส่วนมาก และมีฝนตกเล็กน้อยเป็นบางแห่ง สำหรับในภาคใต้มีฝนเล็กน้อยถึงปานกลางเกือบทั่วไปกับมีฝนหนักถึงหนักมากเป็นบางแห่งในระยะครึ่งแรกของสัปดาห์ แต่ในครึ่งหลังของสัปดาห์ฝนได้ลดน้อยลง

ข้อควรทราบ

มรสุมตะวันออกเฉียงเหนือมีกำลังปานกลางและพัดปกคลุมประเทศไทย ซึ่งจะทำให้บริเวณตอนบนของประเทศไทยมีท้องฟ้าโปร่งและอากาศเย็นในระยะต้นสัปดาห์ แต่คาดว่าจะมีกำลังอ่อนลงและจะทำให้มีอากาศอุ่นขึ้นในระยะต่อไป สำหรับทางภาคใต้จะมีฝนหรือฝนฟ้าคะนองกระจายเป็นแห่ง ๆ.

กองอากาศเกษตร กรมอุตุนิยมวิทยา

๒๓ พฤศจิกายน ๒๕๑๓

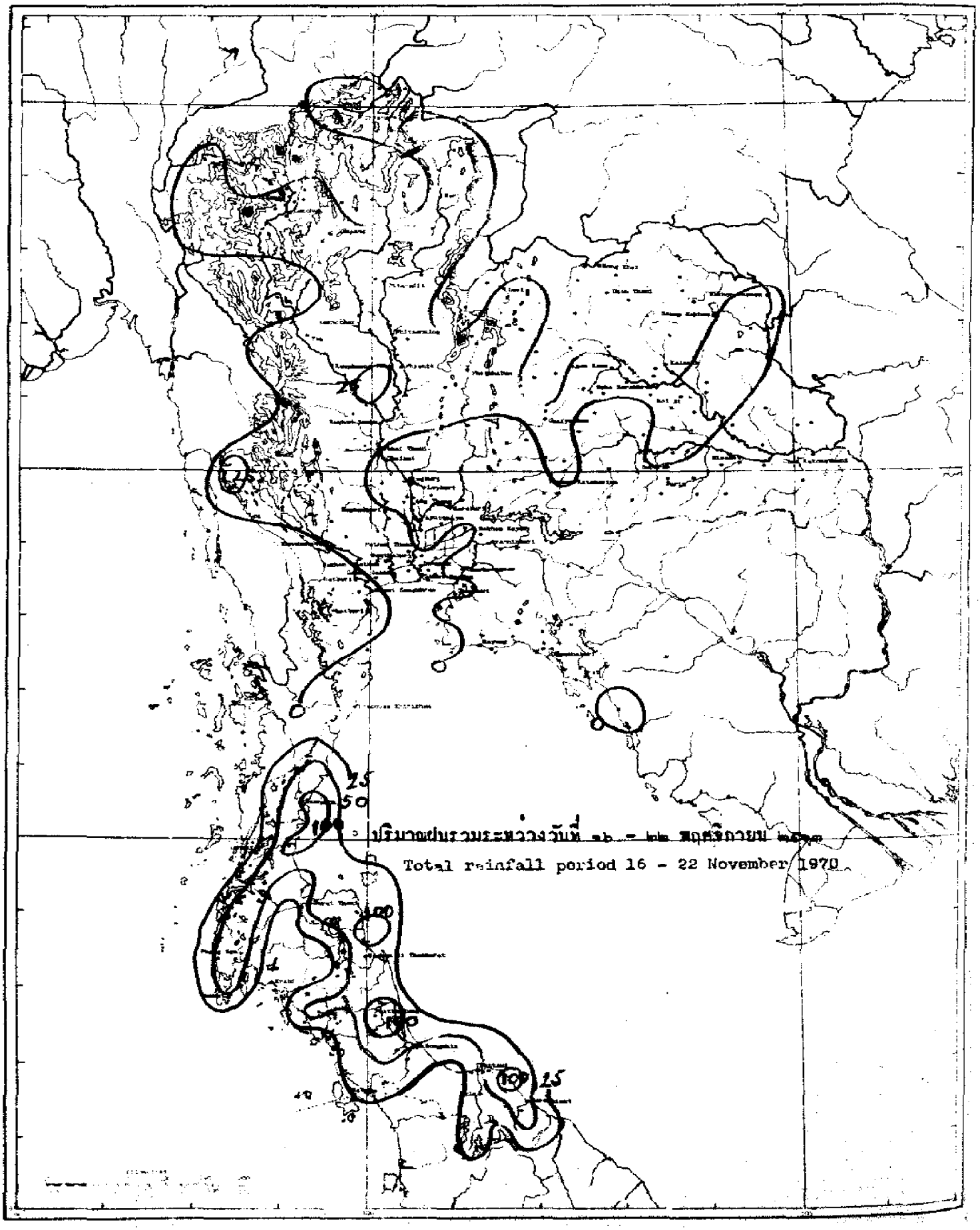

ปริมาณฝนรวมระหว่างวันที่ 16 - 22 พฤศจิกายน 1970

Total rainfall period 16 - 22 November 1970

สถานีฝน	Station	วันที่และจำนวนน้ำฝนเป็นมิลลิเมตร Date and amount of rainfall in m.m. พฤศจิกายน November							ฝนรวม ม.ม. Total m.m.	ฝนรวมตั้งแต่ 1 ม.ค. Accumulative rain-fall Since Jan. 1	
		16	17	18	19	20	21	22		ฝนจริง Actual	สูง(+)ต่ำ(-) กว่าปกติ Above(+) Below(-) Normal
ภาคเหนือ	**Northern Part**										
1. จ.เชียงราย	Chiang Rai*	2.8				0.3	9.6		12.7	2000.5	+359.8
2. อ.แม่สาย	Mae Sai								0.0	..	
3. อ.เชียงแสน	Chiang Saen								0.0	1755.8	
4. อ.เชียงของ	Chiang Khong								0.0	1846.0	
5. อ.แม่จัน	Mae Chan								0.0	2947.5	
6. อ.แม่สรวย	Mae Suai					1.0			1.0	1664.6	
7. อ.เทิง	Thoeng								0.0	1828.3	
8. อ.เชียงคำ	Chiang Kham								0.0	1790.2	
9. อ.พาน	Phan								0.0	..	
10. อ.แม่ใจ	Mae Chai				0.1	0.1			0.2	1160.0	
11. อ.เวียงป่าเป้า	Wiang Pa Pao								0.0	..	
12. อ.พะเยา	Phayao								0.0	1251.9	
13. จ.แม่ฮ่องสอน	Mae Hong Son*	0.4			0.3				0.7	1222.5	+ 13.2
14. อ.ปาย	Pai								0.0	1001.9	
15. อ.ขุนยวม	Khun Yuam		8.5	13.7					22.2	984.6	
16. อ.แม่สะเรียง	Mae Sariang*						T		T	1486.2	+ 224.9
17. จ.เชียงใหม่	Chiang Mai*					2.9			2.9	1524.1	+ 248.7
18. อ.ฝาง	Fang	18.4							18.4	1306.4	
19. อ.เชียงดาว	Chiang Dao	..	..	..	..	..	..	..	..	..	
20. อ.แม่แตง	Mae Taeng								0.0	1438.2	
21. อ.แม่ริม	Mae Rim								0.0	1390.8	
22. อ.สันทราย	San Sai				2.4				2.4	1522.9	
23. อ.ดอยสะเก็ด	Doi Saket								0.0	1393.5	
24. อ.สันกำแพง	San Kamphaeng								0.0	..	
25. อ.หางดง	Hang Dong					4.0			4.0	1423.1	
26. อ.สารภี	Saraphi								0.0	894.0	
27. อ.สันป่าตอง	San Pa Tong					13.9			13.9	..	
28. อ.จอมทอง	Chom Thong								0.0	1112.4	
29. อ.ฮอด	Hot					1.0			1.0	989.3	
30. จ.ลำพูน	Lamphun						0.2		0.2	1246.4	..
31. อ.ป่าซาง	Pa Sang								0.0	987.4	
32. อ.ลี้	Li								0.0	..	
33. จ.ลำปาง	Lampang*						2.7		2.7	1486.9	+496.6
34. อ.งาว	Ngao	..	..	..	..	..	..	..	..	..	
35. อ.แจ้ห่ม	Chae Hom	..	..	..	..	..	..	..	..	..	
36. อ.เกาะคา	Ko Kha								0.0	1149.5	
37. อ.สบปราบ	Sop Prap								0.0	1054.2	
38. อ.เถิน	Thoen								0.0	1173.8	
39. อ.แม่พริก	Mae Phrik								0.0	..	

สถานีฝน	Station	วันที่และจำนวนน้ำฝนเป็นมิลลิเมตร Date and amount of rainfall in m.m. พฤศจิกายน November							ฝนรวม มม. Total m.m.	ฝนรวมตั้งแต่ 1 ม.ค. Accumulative rain-fall Since Jan.1	
		16	17	18	19	20	21	22		ฝนจริง Actual	สูง(+)ต่ำ(-) กว่าปกติ Above(+) Below(-) Normal
40.จ.แพร่	Phrae*						0.3		0.3	1543.9	+541.6
41.อ.สอง	Song								0.0	1559.5	
42.อ.สูงเม่น	Sung Men								0.0	..	
43.อ.เด่นชัย	Den Chai	..	..	..	..	..	..	..	..	..	
44.จ.น่าน	Nan*							0.1	0.1	1410.4	+305.3
45.อ.ทุ่งช้าง	Thung Chang			0.9					0.9	1504.0	
46.อ.ท่าวังผา	Tha Wang Pha*								0.0	1646.1	
47.อ.ปัว	Pua								0.0	1584.4	
48.อ.สา	Sa								0.0	1152.3	
49.อ.นาน้อย	Na Noi								0.0	1368.3	
50.จ.อุตรดิตถ์	Uttaradit*						T		T	2060.0	+594.7
51.อ.ฟากท่า	Fak Tha								0.0	..	
52.อ.น้ำปาด	Nam Pat								0.0	1628.4	
53.เขื่อนสิริกิติ์	Sirikit Dam*								0.0	1825.9	
54.อ.ท่าปลา	Tha Pla								0.0	1618.2	
55.อ.ลับแล	Laplae								0.0	..	
56.จ.ตาก	Tak*							1.8	1.8	1205.6	+421.4
57.อ.บ้านตาก	Ban Tak								0.0	..	
58.อ.แม่สอด	Mae sot*						6.2		6.2	1296.5	-179.9
59.อ.อุมผาง	Umphang	..	..	..	..	..	..	..	..	..	
60.จ.สุโขทัย	Sukhothai								0.0	..	..
61.อ.สวรรคโลก	Sawankhalok								0.0	..	
62.อ.กงไกรลาศ	Kong Krailat								0.0	1528.5	
63.จ.พิษณุโลก	Phitsanulok*			0.1			8.0		8.1	1677.8	+328.0
64.อ.พรหมพิราม	Phrom Phiram								0.0	..	
65.อ.วังทอง	Wang Thong						2.2		2.2	1302.4	
66.อ.บางกระทุ่ม	Bang Kratum								0.0	1356.2	
67.จ.กำแพงเพชร	Kamphaeng Phet								0.0	1343.4	+507.2
68.อ.คลองขลุง	Khlong Khlung								0.0	..	
69.อ.ขาณุวรลักษบุรี	Khanu Woralaksaburi						32.1		32.1	2145.2	
70.จ.พิจิตร	Phichit						23.0		23.0	1512.2	+150.7
71.อ.สามง่าม	San Ngam	..	..	..	..	..	..	..	..	..	
72.อ.ตะพานหิน	Taphan Hin						0.9		0.9	1188.4	
73.อ.บางมูลนาก	Bang Mun Nak								0.0	1053.1	
74.อ.โพทะเล	Pho Thale	..	..	..	..	..	..	..	..	..	
75.จ.เพชรบูรณ์	Phetchabun*			T		0.6			0.6	1310.9	+151.7
76.อ.หล่มเก่า	Lom Kao								0.0	1217.9	
77.อ.หล่มสัก	Lom Sak*								0.0	1058.6	
78.อ.วนแดน	Chon Daen								0.0	1535.4	
79.อ.หนองไผ่	Nong Phai								0.0	1341.9	
80.อ.วิเชียรบุรี	Wichian Buri*			T			1.4		1.4	1338.6	

สถานีฝน	Station	วันที่และจำนวนน้ำฝนเป็นมิลลิเมตร Date and amount of rainfall in m.m. พฤศจิกายน November							ฝนรวม มม. Total m.m.	ฝนรวมตั้งแต่ 1 ม.ค. Accumulative rain-fall Since Jan.1	
		16	17	18	19	20	21	22		ฝนจริง Actual	สูง(+)ต่ำ(-)กว่าปกติ Above(+) Below(-) Normal
ภาคตะวันออกเฉียงเหนือ	Northeastern Part										
1.จ.เลย	Loei*			T					T	1501.0	+212.1
2.อ.เชียงคาน	Chiang Khan								0.0	1712.2	
3.อ.ท่าลี่	Tha Li								0.0	..	
4.อ.ด่านซ้าย	Dan Sai								0.0	..	
5.อ.วังสะพุง	Wang Saphung								0.0	..	
6.จ.หนองคาย	Nong Khai*								0.0	2154.6	+632.6
7.อ.ศรีเชียงใหม่	Si Chiang Mai								0.0	2363.2	
8.อ.โพนพิสัย	Phon Phisai								0.0	2454.3	
9.อ.ท่าบ่อ	Tha Bo								0.0	1390.3	
10.จ.อุดรธานี	Udon Thani*								0.0	2413.9	+1109.2
11.อ.เพ็ญ	Phen								0.0	1520.1	
12.อ.หนองหาน	Nong Han								0.0	..	
13.จ.สกลนคร	Sakon Nakhon*							T	T	1850.2	+404.1
14.อ.วานรนิวาส	Wanon Niwat								0.0	2009.2	
15.อ.สว่างแดนดิน	Sawang Daen Din								0.0	2027.2	
16.อ.พรรณานิคม	Phanna Nikhom								0.0	..	
17.จ.นครพนม	Nakhon Phanom*							T	T	2672.6	+576.9
18.อ.บ้านแพง	Ban Phaeng								0.0	2724.4	
19.อ.ท่าอุเทน	Tha Uten								0.0	2378.3	
20.อ.นาแก	Na Kae								0.0	1806.9	
21.อ.ธาตุพนม	That Phanom								0.0	1688.6	
22.อ.มุกดาหาร	Mukdahan*			T				T	T	1562.9	+240.0
23.จ.กาฬสินธุ์	Kalasin								0.0	1861.1	+543.6
24.อ.ยางตลาด	Yang Talat								0.0	1447.0	
25.อ.สหัสขันธ์	Sahatsakhan								0.0	1404.6	
26.อ.กมลาไสย	Kamalasai			T					T	1404.6	
27.จ.ร้อยเอ็ด	Roi Et*			T					T	1161.3	-175.4
28.อ.โพนทอง	Phon Thong	..	..	..	..	..	..	..	..	..	
29.อ.ชัยภูมิ	Thawatchaburi								0.0	..	
30.อ.อาจสามารถ	At Samat								0.0	1249.5	
31.อ.เสลภูมิ	Selaphum	..	..	..	..	..	..	..	..	..	
32.อ.จตุรพักตรพิมาน	Chaturaphak Phiman	..	..	..	..	..	..	..	..	..	
33.อ.เกษตรวิสัย	Kaset Wisai								0.0	1456.1	
34.อ.ศรีมโหสถ	Phanom Phrai	..	..	..	..	..	..	..	..	..	
35.อ.สุวรรณภูมิ	Suwannaphum		0.1						0.1	842.7	
36.จ.มหาสารคาม	Maha Sarakham								0.0	1139.0	- 94.8
37.อ.โกสุมพิสัย	Kosum Phisai*			T					T	1053.8	
38.อ.บรบือ	Borabu								0.0	1124.6	
39.อ.พยัคฆภูมิพิสัย	Phayakhaphum Phisai								0.0	1067.6	
40.จ.ขอนแก่น	Khon Kaen*		T	T					T	1335.8	+ 87.1

สถานีฝน	Station	วันที่และจำนวนน้ำฝนเป็นมิลลิเมตร Date and amount of rainfall in m.m. พฤศจิกายน November 16	17	18	19	20	21	22	ฝนรวม มม. Total m.m.	ฝนตั้งแต่ 1 ม.ค. Accumulative rain-fall Since Jan.1 ฝนจริง Actual	สูง(+)ต่ำ(-) กว่าปกติ Above(+) Below(-) Normal
41.จ.ภูเวียง	Phu Wiang								0.0	1172.9	
42.จ.ชุมแพ	Chum Phae		0.2						0.2	1022.2	
43.จ.มัญจาคีรี	Manoha Khiri								0.0	..	
44.จ.ชนบท	Chonnabot*								0.0	1075.6	
45.จ.บ้านไผ่	Ban Phai								0.0	1050.5	
46.จ.พล	Phon								0.0	1178.9	
47.จ.ชัยภูมิ	Chaiyaphum*		T						T	1099.3	+156.3
48.จ.ภูเขียว	Phu Khieo								0.0	1042.2	
49.จ.คอนสวรรค์	Khon Sawan								0.0	1156.6	
50.จ.จัตุรัส	Chatturat								0.0	999.9	
51.จ.ปักเทียนรงค์	Bamnet Narong								0.0	..	
52.จ.นครราชสีมา	Nakhon Ratchasima*			T					T	979.3	-147.3
53.จ.บัวใหญ่	Bua Yai								0.0	1375.4	
54.จ.คง	Khong								0.0	1454.7	
55.จ.ด่านขุนทด	Dan Khun Thot								0.0	..	
56.จ.โนนไทย	Non Thai								0.0	1298.6	
57.จ.โนนสูง	Non Sung								0.0	914.0	
58.จ.พิมาย	Phimai								0.0	1370.8	
59.จ.สีคิ้ว	Sikhiu								0.0	1119.8	
60.จ.สูงเนิน	Sung Noen								0.0	..	
61.จ.ปักธงชัย	Phak Thong Chai								0.0	1261.0	
62.จ.โชคชัย	Chok Chai*								0.0	1116.1	
63.จ.ครบุรี	Khon Buri								0.0	967.9	
64.จ.บุรีรัมย์	Buri Ram								0.0	..	..
65.จ.พุทไธสง	Phutthaisong								0.0	..	
66.จ.สตึก	Satuk								0.0	1195.9	
67.จ.ลำปลายมาศ	Lam Plai Mat								0.0	1008.9	
68.จ.นางรอง	Nang Rong*								0.0	1044.0	
69.จ.สุรินทร์	Surin*								0.0	1389.4	+259.4
70.จ.รัตนบุรี	Rattanaburi								0.0	1150.6	
71.จ.ท่าตูม	Tha Tum*			T					T	1066.4	
72.จ.ศีขรภูมิ	Sikhoraphum								0.0	1125.1	
73.จ.ปราสาท	Prasat								0.0	1399.4	
74.จ.สังขะ	Sangkha								0.0	..	
75.จ.ศรีสะเกษ	Si Sa Ket								0.0	1305.9	- 2.1
76.จ.ราษีไศล	Rasi Salai								0.0	978.8	
77.จ.อุทุมพรพิสัย	Uthumphon Phisai	..	..	..	..	..	..	..	..	..	
78.จ.กันทรารมย์	Kantharom								0.0	1263.6	
79.จ.คูขันธ์	Khukhan								0.0	..	
80.จ.กันทรลักษ์	Kantharalak	..	..	..	..	..	..	..	..	..	
81.จ.อุบลราชธานี	Ubon Ratchathani*								0.0	1000.5	+ 17.5

สถานีฝน	Station	วันที่และจำนวนน้ำฝนเป็นมิลลิเมตร Date and amount of rainfall in m.m. พฤศจิกายน November							ฝนรวม มม. Total m.m.	ฝนรวมตั้งแต่ 1 ม.ค. Accumulative rain-fall Since Jan. 1	
		16	17	18	19	20	21	22		ฝนจริง Actual	สูง(+)ต่ำ(-) กว่าปกติ Above(+) Below(-) Normal
82.อ.เขมราฐ	Khemarat								0.0	1354.2	
83.อ.อำนาจเจริญ	Amnat Charoen								0.0	1385.2	
84.อ.ยโสธร	Yasothon								0.0	..	
85.อ.ค้าเขื่อนแก้ว	Kham Khuan Kaeo	..	..	..	..	..	..	..	..	..	
86.อ.กระการพืชผล	Trakan Phutphon								0.0	2002.7	
87.อ.มหาชนะชัย	Maha Chana Chai								0.0	1225.1	
88.อ.เขื่องใน	Khuang Nai								0.0	1088.7	
89.อ.โขงเจียม	Khong Chiam								0.0	1620.9	
90.อ.เดชอุดม	Det Udom								0.0	1472.5	
ภาคกลาง	Central Part										
1.จ.นครสวรรค์	Nakhon Savan*			0.2				T	0.2	1450.1	+260.5
2.อ.บรรพตพิสัย	Banphot Phisai						T		T	2326.3	
3.อ.ตาคลี	Takhli								0.0	1845.9	
4.อ.ลาดยาว	Lat Yao								0.0	..	
5.อ.ชุมแสง	Chumsaeng		T						T	757.7	
6.อ.หนองบัว	Nong Bua	..	..	..	..	..	..	..	..	..	
7.อ.ท่าตะโก	Tha Tako						14.1		14.1	1245.0	
8.อ.พยุหะคีรี	Phayuha Khiri								0.0	979.5	
9.จ.อุทัยธานี	Uthai Thani								0.0	..	..
10.อ.ด่วงอารมณ์	Sawang Arom								0.0	[illegible]	
11.อ.หนองฉาง	Nong Chang								0.0	1833.6	
12.อ.ทัพทัน	Thab Than								0.0	1420.6	
13.อ.หนองขาหย่าง	Nong Khayang								0.0	1197.7	
14.อ.บ้านไร่	Ban Rai								0.0	1432.7	
15.จ.ชัยนาท	Chainat								0.0	1217.8	- 9.5
16.อ.มโนรมย์	Manorom								0.0	1488.2	
17.อ.วัดสิงห์	Wat Sing								0.0	1303.0	
18.จ.สิงห์บุรี	Sing Buri								0.0	1397.2	+276.5
19.อ.อินทร์บุรี	In Buri								0.0	..	
20.อ.บางระจัน	Bang Rachan								0.0	1404.9	
21.อ.พรหมบุรี	Phrom Buri								0.0	1459.6	
22.จ.ลพบุรี	Lopburi*								0.0	1384.8	+138.4
23.อ.บ้านหมี่	Ban Mi								0.0	..	
24.อ.ชัยบาดาล	Chai Badan								0.0	1280.2	
25.อ.บัวชุม	Bua Chum*								0.0	1014.6	
26.อ.ท่าวุ้ง	Tha Wung								0.0	1253.6	
27.อ.โคกสำโรง	Khok Samrong								0.0	..	
28.จ.สุพรรณบุรี	Suphan Buri*			T					T	1260.9	+ 15.1
29.อ.ดอนเจดีย์	Don Chedi								0.0	776.2	
30.อ.เดิมบางนางบวช	Doembang Nangbuat								0.0	1063.8	
31.อ.สามชุก	Sam Chuk	..	..	..	..	..	..	..	..	..	

สถานีฝน	Station	วันที่และจำนวนน้ำฝนเป็นมิลลิเมตร Date and amount of rainfall in m.m. พฤศจิกายน November							ฝนรวม ม.ม. Total m.m.	ฝนรวมตั้งแต่ 1 ม.ค. Accumulative rain-fall Since Jan.1	
		16	17	18	19	20	21	22		ฝนจริง Actual	สูง(+)ต่ำ(-)กว่าปกติ Above(+) Below(-) Normal
32.อ.ศรีประจันต์	Si Prachan	..	..	..	..	..	..	..	..	..	
33.อ.บางปลาม้า	Bang Pla Ma								0.0	863.9	
34.อ.สองพี่น้อง	Song Phi Nong								0.0	..	
35.จ.อ่างทอง	Ang Thong								0.0	1292.1	- 3.8
36.อ.โพธิ์ทอง	Pho Thong								0.0	1074.4	
37.อ.ไชโย	Chaiyo	..	..	..	..	..	..	..	..	..	
38.อ.วิเศษชัยชาญ	Wiset Chai Chan								0.0	..	
39.อ.ป่าโมก	Pa Mok								0.0	1273.3	
40.จ.สระบุรี	Saraburi								0.0	..	..
41.อ.พระพุทธบาท	Phra Phutthabat								0.0	..	
42.อ.บ้านหมอ	Ban Mo								0.0	..	
43.อ.หนองแค	Nong Khae								0.0	1535.5	
44.อ.แก่งคอย	Kaeng Khoi								0.0	1369.9	
45.จ.พระนครศรีอยุธยา	Ayutthaya								0.0	..	..
46.อ.ท่าเรือ	Tha Rua								0.0	1173.6	
47.อ.ผักไห่	Phak Hai								0.0	1241.5	
48.อ.บางบาล	Bang Ban								0.0	1594.0	
49.อ.บางไทร	Bang Sai								0.0	1881.1	
50.อ.เสนา	Sena								0.0	..	
51.อ.บางปะอิน	Bang Pa-in								0.0	1415.3	
52.จ.ปทุมธานี	Pathum Thani								0.0	1526.2	+ 16.5
53.อ.ธัญบุรี	Thanyaburi								0.0	1332.4	
54.อ.รังสิต	Rangsit								0.0	1868.6	
55.จ.นนทบุรี	Nonthaburi								0.0	..	..
56.อ.บางบัวทอง	Bang Bua Thong								0.0	1233.4	
57.จ.ธนบุรี	Thon Buri								0.0	1194.2	-203.7
58.อ.บางขุนเทียน	Bang Khun Thian	..	..	..	..	..	..	..	..	..	
59.อ.ทัลิงชัน	Taling Chan	..	..	..	..	..	..	..	..	..	
60.จ.พระนคร	Phra Nakhon*			T					T	1731.5	+193.8
61.สนามบินดอนเมือง	Don Muang Air-port*		T						T	1744.7	+126.9
62.อ.บางเขน	Bang Khen*								0.0	1402.6	
63.อ.มีนบุรี	Min Buri								0.0	..	
64.อ.ลาดกระบัง	Lat Krabang								0.0	..	
65.ศูนย์วิจัยบางนา	Bang Na*								0.0	1310.1	
66.จ.กาญจนบุรี	Kanchanaburi*		T						T	1337.0	+270.4
67.เมืองปิลอก	Pilok						34.0		34.0	..	
68.อ.สังขละบุรี	Sangkhla Buri	..	..	..	..	..	..	..	..	..	
69.อ.ทองผาภูมิ	Thong Pha Phum*			T			4.0	1.4	5.4	1655.9	
70.อ.ศรีสวัสดิ์	Si Sawat	..	..	..	..	..	..	..	..	..	
71.อ.บ่อพลอย	Bo Phloi	..	..	..	..	..	..	..	..	..	
72.อ.ไทรโยค	Sai Yok	..	..	..	..	..	..	..	..	..	

สถานีฝน	Station	วันที่และจำนวนน้ำฝนเป็นมิลลิเมตร Date and amount of rainfall in m.m. พฤศจิกายน November							ฝนรวม มม. Total m.m.	ฝนรวมตั้งแต่ 1 ม.ค. Accumulative rain-fall Since Jan. 1	
		16	17	18	19	20	21	22		ฝนจริง Actual	สูง(+) ต่ำ(-) กว่าปกติ Above(+) Below(-) Normal
73.อ.พนมทวน	Phanom Thuan	..	..	..	..	..	..	..	..	..	
74.อ.ท่าม่วง	Tha Muang								0.0	930.0	
75.อ.ท่ามะกา	Tha Maka	..	..	..	..	..	..	..	..	..	
76.จ.นครปฐม	Nakhon Pathom								0.0	1253.9	- 88.0
77.อ.กำแพงแสน	Kamphaeng Saen	..	..	..	..	..	..	..	..	..	
78.อ.นครชัยศรี	Nakhon Chaisi								0.0	..	
79.จ.ราชบุรี	Ratchaburi								0.0	885.8	-204.9
80.อ.บ้านโป่ง	Ban Pong								0.0	794.2	
81.อ.โพธาราม	Photharam								0.0	976.7	
82.อ.ดำเนินสดวก	Damnoen Saduak								0.0	..	
83.อ.ปากท่อ	Pak Tho								0.0	1178.4	
84.จ.สมุทรสงคราม	Samut Songkham								0.0	959.3	-190.0
85.อ.บางคนที	Bang Khonthi								0.0	856.5	
86.อ.อัมพวา	Amphawa						2.2		2.2	955.8	
87.จ.สมุทรสาคร	Samut Sakhon								0.0	1118.7	-360.0
88.จ.สมุทรปราการ	Samut Prakan								0.0	1267.9	-310.6
89.อ.พระประแดง	Phra Pradaeng	..	..	..	..	..	..	..	..	..	
90.อ.บางพลี	Bang Phli								0.0	1316.7	
<u>ภาคตะวันออก</u>	<u>Eastern Part</u>										
1.จ.นครนายก	Nakhon Nayok								0.0	1163.3	-920.3
2.อ.บ้านนา	Ban Na						3.9		3.9	2071.0	
3.อ.ปากพลี	Pak Phli								0.0	1539.1	
4.จ.ปราจีนบุรี	Prachin Buri*								0.0	2423.2	+426.8
5.อ.บ้านสร้าง	Ban Sang								0.0	1649.9	
6.อ.ศรีมหาโพธิ	Si Maha Phot								0.0	1989.1	
7.อ.กบินทร์บุรี	Kabin Buri								0.0	1680.4	
8.อ.สระแก้ว	Sakaeo								0.0	1550.6	
9.อ.วัฒนานคร	Watthana Nakhon								0.0	1617.1	
10.อ.อรัญประเทศ	Aranyaprathet*								0.0	1461.1	-172.1
11.จ.ฉะเชิงเทรา	Chachoengsao								0.0	1117.8	-192.8
12.อ.บ้านโพธิ์	Ban Pho								0.0	1109.2	
13.จ.ชลบุรี	Chon Buri*						0.1		0.1	1132.6	-317.6
14.อ.พานทอง	Phan Thong								0.0	1292.5	
15.อ.พนัสนิคม	Phanat Nikhom								0.0	..	
16.อ.บ้านบึง	Ban Bung								0.0	1155.9	
17.อ.เกาะสีชัง	Ko Sichang*								0.0	1396.9	
18.อ.ศรีราชา	Si Racha								0.0	1239.7	
19.อ.สัตหีบ	Sattahip*						0.9		0.9	1640.7	+451.7
20.จ.ระยอง	Rayong*								0.0	1645.4	+390.2
21.อ.บ้านค่าย	Ban Khai								0.0	1537.2	
22.อ.แกลง	Klaeng								0.0	1997.9	

สถานีฝน	Station	วันที่และจำนวนน้ำฝนเป็นมิลลิเมตร Date and amount of rainfall in m.m. พฤศจิกายน November							ฝนรวม ม.ม. Total m.m.	ฝนรวมตั้งแต่ 1 ม.ค. Accumulative rain-fall Since Jan.1	
		16	17	18	19	20	21	22		ฝนจริง Actual	สูง(+)ต่ำ(-)กว่าปกติ Above(+) Below(-) Normal
23.จ.จันทบุรี	Chanthaburi*								0.0	3135.6	+149.2
24.อ.ท่าใหม่	Tha Mai								0.0	2517.3	
25.อ.มะขาม	Makham	..	..	..	..	..	..	..	..	..	
26.อ.ขลุง	Khlung	..	..	..	..	..	..	..	..	..	
27.จ.ตราด	Trat								0.0	4952.0	+1255.7
28.อ.เขาสมิง	Khao Saming								0.0	3598.9	
29.อ.แหลมงอบ	Laem Ngop*								0.0	..	
30.อ.คลองใหญ่	Khlong Yai*			T		3.3	0.3		3.6	5495.3	+ 688.6
<u>ภาคใต้</u>	<u>Southern Part</u>										
1.จ.เพชรบุรี	Phetchaburi								0.0	1026.4	-164.5
2.อ.บ้านแหลม	Ban Laem								0.0	984.7	
3.อ.บ้านลาด	Ban Lat								0.0	1011.9	
4.อ.ชะอำ	Cha-am								0.0	726.2	
5.จ.ประจวบคีรีขันธ์	Prachuap Khiri Khan*	6.6							6.6	1101.1	+ 62.5
6.อ.กุยบุรี	Kui Buri	..	..	..	..	..	..	..	..	..	
7.อ.หัวหิน	Hua Hin*	0.5							0.5	1015.1	- 45.6
8.จ.ชุมพร	Chumphon*	102.6		63.0					165.6	1821.7	- 47.0
9.อ.ท่าแซะ	Tha Sae	64.0		0.5					64.5	1954.9	
10.อ.สวี	Sawi	27.5			17.4				44.9	984.3	
11.อ.หลังสวน	Lang Suan	48.2	8.2	42.0	11.0				109.4	1827.4	
12.จ.สุราษฎร์ธานี	Surat Thani	29.4	T	2.3	16.6	21.0			68.3	1731.8	+429.4
13.อ.ไชยา	Chaiya	..	..	..	..	..	..	..	..	..	
14.อ.เกาะสมุย	Ko Samui*	30.6	1.1	11.5	1.2	1.0	0.5	19.9	65.8	2237.5	
15.อ.พุนพิน	Phunphin	5.7		9.6					15.3	..	
16.อ.บ้านนาสาร	Ban Na San	26.3			5.4				31.7	..	
17.จ.นครศรีธรรมราช	Nakhon Si Thammarat*	1.9	15.5	15.5	23.3	6.9		3.7	66.8	2233.4	+185.0
18.อ.สิชล	Sichon	25.7	5.5	19.1	39.2				89.5	2207.3	
19.อ.ท่าศาลา	Tha Sala	5.0	11.2	40.4	96.2				152.8	2253.0	
20.อ.ฉวาง	Chawang	..	..	12.6	..	..	..	..	112.3	1748.1	
21.อ.ทุ่งสง	Thung Song	..	..	..	..	..	..	..	..	..	
22.อ.ร่อนพิบูลย์	Ron Phibun	19.8			54.2				74.0	..	
23.อ.ปากพนัง	Pak Phanang				48.2				48.2	..	
24.จ.พัทลุง	Phatthalung	58.7	21.1	3.8	31.9				115.5	1855.2	+ 44.5
25.อ.เขาชัยสน	Khao Chaison	89.3			69.5				158.8	..	
26.จ.สงขลา	Songkhla*		0.7	17.3	16.3	1.5	10.9		46.7	1731.8	+384.5
27.อ.รัตภูมิ	Rattaphum		25.5	17.0	26.0				68.5	1768.3	
28.อ.หาดใหญ่	Hat Yai			42.4					42.4	1327.3	
29.อ.สะเดา	Sadao								0.0	1371.4	
30.จ.ปัตตานี	Pattani*		13.2	25.0	5.8	1.6			45.6	1316.7	+511.2
31.อ.หนองจิก	Nong Chik								0.0	..	
32.อ.ยะหริ่ง	Yaring		56.4	27.4	17.2				101.0	..	

สถานีฝน	Station	วันที่และจำนวนน้ำฝนเป็นมิลลิเมตร. Date and amount of rainfall in m.m. พฤศจิกายน November							ฝนรวม มม. Total m.m.	ฝนรวมตั้งแต่ 1 ม.ค. Accumulative rain-fall Since Jan.1	
		16	17	18	19	20	21	22		ฝนจริง Actual	สูง(+)ต่ำ(-)กว่าปกติ Above(+) Below(-) Normal
33.อ.ปัตตานี	Pattani		1.9	38.3	4.6				44.8	..	
34.จ.ยะลา	Yala	1.2	5.1	8.2	17.3				31.8	1776.7	
35.อ.เบตง	Betong	80.6			5.4				86.0	2770.9	
36.อ.บันนังสตา	Bannang Satar			6.9	9.2				16.1	1575.1	..
37.จ.นราธิวาส	Narathiwat*	11.0	12.7	5.9	7.4	0.4		T	37.4	1342.9	-735.3
38.อ.ยิ่งอ	Yi-ngo		25.2	19.2					44.4	..	
39.อ.รามอ	Ramae	2.0	22.0		26.0				50.0	1285.0	
40.อ.ตากใบ	Tak Bai		9.6	7.6	8.5				25.9	1343.6	
41.จ.ระนอง	Ranong*	13.7	T		9.3				23.0	5120.1	+332.8
42.อ.กระบุรี	Kra Buri	30.5							30.5	..	
43.จ.พังงา	Phangnga	3.0	0.5	51.4		3.8			58.7	3096.9	+684.2
44.อ.กะปง	Kapong	23.7		23.6	5.5	21.8	11.2		85.8	3818.8	
45.อ.ตะกั่วป่า	Takua Pa	37.2			16.4	14.8	13.2		81.6	4043.2	
46.อ.ท้ายเหมือง	Thai Muang	9.6			22.7	6.2	15.5		54.2	3104.9	
47.อ.ตะกั่วทุ่ง	Takua Thung	2.7	4.3	34.8	4.5		8.4		54.7	2832.1	..
48.จ.ภูเก็ต	Phuket*	2.0	0.2		5.6		4.0	1.6	13.4	2237.7	- 13.2
49.สนามบินภูเก็ต	Phuket Air-port*	1.0	T	40.6	10.0		17.2		68.8	2546.0	
50.อ.ถลาง	Thalang	..	..	..	..	..	..	..	..	..	
51.จ.กระบี่	Krabi			7.2			10.4		17.6	1673.0	..
52.อ.อ่าวลึก	Ao Luk		T	14.0	1.8				15.8	..	
53.อ.คลองท่อม	Khlong Tom			7.6	16.7	2.8			27.1	2169.3	-
54.สนามบินตรัง	Trang Air-port*	15.8	0.4	3.4	17.5	0.4			37.5	2256.6	- 72.3
55.อ.สิเกา	Sikao	37.7		8.5	11.6	0.8			58.6	2307.2	
56.อ.ย่านตาขาว	Yan Ta Khao	13.2			5.3				18.5	..	
57.อ.ปะเหลียน	Palian		17.2		4.8				22.0	2376.0	
58.จ.สตูล	Satum	32.7		6.5					39.2	..	
59.อ.ทุ่งหว้า	Thung Wa	..			10.0				10.0	2564.6	
60.อ.ละงู	Langu	33.5	..	..	15.6	..	..	..	49.1	1999.6	

หมายเหตุ	ช่องว่าง ไม่มีฝนตก	Remark	Blank No rain
	* สถานีตรวจอากาศ		* Synoptic Station
	T ฝนเล็กน้อยวัดไม่ได้		T Trace
	.. ไม่มีรายงาน		.. No report

อุณหภูมิสูงสุดและต่ำสุดประจำวันที่ ๑๖ — ๒๒ พฤศจิกายน ๒๕๑๓

Daily Max. and Min. Temperature 16 - 22 November 1970

สถานี	Station	อุณหภูมิสูงสุดและต่ำสุดเป็นองศา ซ. Max. and Min. Temperature in degree C.							เฉลี่ยสูงสุดต่ำสุด Average Max. Min.	เฉลี่ยในสัปดาห์ Weekly Mean	ค่าปกติประจำเดือน Monthly Normal
		16	17	18	19	20	21	22			
ภาคเหนือ	**Northern Part**										
1.จ.เชียงราย	Chiang Rai	29.9 18.2	28.4 19.0	27.9 18.0	28.3 15.9	29.5 17.4	27.9 17.8	27.8 17.5	28.5 17.7	23.1	23.1
2.จ.แม่ฮ่องสอน	Mae Hong Son	33.3 20.2	31.0 21.8	32.3 20.5	32.3 20.5	32.3 20.0	32.3 20.5	32.3 21.0	32.3 20.6	26.5	25.2
3.จ.เชียงใหม่	Chiang Mai	30.3 19.2	30.5 19.9	30.7 18.2	31.2 19.6	31.6 20.2	30.3 20.4	28.5 20.4	30.4 19.7	25.1	24.5
4.จ.น่าน	Nan	31.4 20.5	31.6 20.9	30.8 17.9	32.2 21.6	31.5 19.7	31.2 19.8	31.0 17.8	31.4 19.7	25.6	24.8
5.อ.ท่าวังผา	Tha Wang Pha	31.1 20.5	30.7 21.3	30.4 17.6	31.1 21.1	31.4 19.5	29.9 18.5	30.0 15.6	30.7 19.2	25.0	..
6.จ.ลำปาง	Lampang	29.8 21.9	30.1 20.4	30.6 17.9	31.7 21.3	32.6 19.7	26.6 21.5	29.3 21.7	30.1 20.6	25.4	24.7
7.อ.แม่สะเรียง	Mae Sariang	33.7 21.2	33.0 20.5	33.0 18.7	32.8 20.0	33.0 21.2	32.7 21.3	30.0 21.2	32.6 20.6	26.6	25.9
8.จ.แพร่	Phrae	31.4 22.2	31.0 21.2	30.3 18.5	32.3 21.6	31.8 20.8	28.6 21.2	32.3 21.0	31.1 20.9	26.0	24.9
9.จ.อุตรดิตถ์	Uttaradit	32.5 22.6	31.3 20.5	31.5 18.5	33.5 21.7	33.1 20.8	29.5 21.1	32.5 21.5	32.0 21.0	26.5	26.6
10.เขื่อนสิริกิติ์	Sirikit Dam	31.7 21.4	30.6 20.7	30.4 18.4	21.5	21.3	22.4	..	30.9 21.0	26.0	..
11.จ.ตาก	Tak	30.2 20.9	30.0 22.2	30.2 22.8	32.1 22.4	32.5 21.9	32.7 21.8	31.2 23.0	31.3 22.1	26.7	25.3
12.จ.พิษณุโลก	Phitsanulok	31.7 23.2	31.7 21.7	30.3 21.8	32.8 23.1	33.2 22.8	32.7 22.2	31.7 23.2	32.0 22.6	27.3	26.8
13.อ.แม่สอด	Mae Sot	31.6 21.5	30.0 18.8	31.0 18.5	32.5 20.8	33.9 20.1	33.7 20.7	29.4 21.4	31.7 20.3	26.0	25.9
14.จ.เพชรบูรณ์	Phetchabun	32.2 20.6	31.7 17.6	32.1 20.6	33.5 21.8	34.1 19.0	33.4 21.8	31.9 18.6	32.7 20.0	26.4	25.1
15.อ.หล่มสัก	Lom Sak	30.0 21.5	30.3 18.0	30.0 19.9	32.8 22.2	32.2 20.5	32.3 21.5	19.6	31.3 20.5	25.9	..
16.อ.วิเชียรบุรี	Wichian Buri	31.8 19.3	30.7 18.3	30.3 21.7	33.0 21.8	32.9 19.8	31.1 21.6	31.2 18.3	31.6 20.1	25.9	..
ภาคตะวันออกเฉียงเหนือ	**Northeastern Part**										
1.จ.หนองคาย	Nong Khai	29.2 18.3	29.0 16.4	28.7 20.0	31.0 21.5	29.8 20.1	30.5 19.7	21.4	29.7 19.6	24.7	..
2.จ.เลย	Loei	29.4 18.2	29.2 15.7	28.5 17.6	31.5 21.0	31.7 20.1	30.7 19.2	30.2 19.0	30.2 18.7	24.5	23.7
3.จ.อุดรธานี	Udon Thani	28.6 19.0	28.0 17.1	28.6 20.5	30.0 21.6	30.0 20.0	29.8 20.6	29.4 22.0	29.2 20.1	24.7	25.1
4.จ.นครพนม	Nakhon Phanom	27.6 16.6	26.7 16.4	28.3 16.5	30.4 18.9	30.7 17.7	30.8 16.8	27.8 18.9	28.9 17.4	23.2	24.2
5.จ.สกลนคร	Sakon Nakhon	28.2 17.3	26.2 16.0	28.0 17.8	30.1 19.5	30.4 17.7	30.4 18.4	27.9 20.6	28.7 18.2	23.5	24.1
6.อ.มุกดาหาร	Mukdahan	27.7 17.9	27.0 17.5	27.5 17.5	30.5 17.7	30.6 17.5	29.5 18.0	29.0 19.0	28.8 17.9	23.4	24.3
7.จ.ขอนแก่น	Khon Kaen	29.1 18.3	29.0 16.2	28.8 20.5	32.2 21.7	31.5 19.0	30.5 20.4	29.4 21.2	30.1 19.6	24.9	25.0
8.อ.โกสุมพิสัย	Kosum Phisai	28.1 18.4	29.1 16.4	28.3 20.0	31.2 19.7	30.8 19.2	30.1 19.7	21.7	29.6 19.3	24.5	..
9.จ.ร้อยเอ็ด	Roi Et	28.2 17.7	27.2 16.3	28.2 18.5	30.9 18.4	30.8 18.4	30.3 18.0	28.4 20.9	29.1 18.3	23.7	25.1
10.จ.ชัยภูมิ	Chaiyaphum	28.0 19.9	28.0 18.3	28.0 20.8	30.4 21.2	31.1 20.2	28.9 20.3	29.5 20.9	29.1 20.2	24.7	25.3
11.จ.อุบลราชธานี	Ubon Ratchathani	28.9 19.5	25.1 17.3	29.2 18.1	30.9 18.7	31.0 19.1	30.0 19.1	27.3 20.4	28.9 18.9	23.9	25.3
12.จ.สุรินทร์	Surin	28.7 18.2	27.8 17.5	28.3 18.5	30.3 19.0	30.3 19.3	30.4 19.3	28.6 20.8	29.2 18.9	24.1	25.0
13.อ.ท่าตูม	Tha Tum	28.3 20.1	27.2 17.8	27.2 19.2	30.9 19.5	30.6 19.3	30.0 19.1	28.1 21.5	28.9 19.5	24.2	..
14.อ.นางรอง	Nang Rong	29.1 20.2	17.2	27.8 ..	30.3 19.9	30.6 19.8	30.6 20.5	21.8	29.7 19.9	24.8	..

สถานี	Station	อุณหภูมิสูงสุดและต่ำสุดเป็นองศา ซ. Max. and Min. Temperature in degree C. 16	17	18	19	20	21	22	เฉลี่ยสูงสุดต่ำสุด Average Max. Min.	เฉลี่ยในสัปดาห์ Weekly Mean	ค่าปกติประจำเดือน Monthly Normal
15.จ.นครราชสีมา	Nakhon Ratchasima	28.1 18.5	28.1 16.9	28.3 20.0	30.4 19.9	30.9 20.0	30.8 19.9	29.0 18.8	29.4 19.1	24.3	25.0
16.จ.โชคชัย	Chok Chai	28.1 19.8	27.6 17.0	27.9 19.9	30.1 20.3	30.5 19.3	30.2 20.3	.. 18.9	29.1 19.4	24.3	..
ภาคกลาง	Central Part										
1.จ.นครสวรรค์	Nakhon Sawan	30.6 20.5	30.1 19.4	29.4 22.0	31.3 22.7	32.6 21.7	32.6 22.0	31.2 23.2	31.1 21.6	26.4	26.6
2.จ.ลพบุรี	Lop Buri	29.5 23.0	30.2 20.7	29.2 23.0	33.4 24.2	33.0 22.0	32.4 22.4	31.5 22.5	31.3 22.5	26.9	26.4
3.จ.สุพรรณบุรี	Suphan Buri	29.0 22.6	29.2 20.7	28.3 22.9	31.0 22.5	30.7 22.5	31.0 22.7	31.1 23.6	30.0 22.5	26.3	26.4
4.จ.กาญจนบุรี	Kanchanaburi	29.3 23.0	28.8 19.5	26.8 23.0	31.6 21.2	31.8 21.4	32.0 20.7	31.2 23.5	30.2 21.8	26.0	25.8
5.อ.ทองผาภูมิ	Thong Pha Phum	29.9 21.5	30.2 18.0	29.4 18.0	31.9 19.2	32.9 19.1	32.7 20.5	29.4 23.0	30.9 19.9	25.4	..
6.สนามบินดอนเมือง	Don Muang Air-port	31.6 22.8	30.4 22.2	30.0 22.8	32.4 22.4	32.4 23.9	32.0 24.1	31.8 22.0	31.5 22.9	27.2	27.4
7.จ.พระนคร	Phra Nakhon	31.4 24.3	30.5 21.4	29.8 23.2	32.9 22.4	32.7 23.5	32.5 23.9	31.2 22.8	31.6 23.1	27.4	27.0
8.ศูนย์วิจัยบางนา	Bang Na	30.2 23.6	29.0 21.6	29.0 22.8	31.8 23.2	31.8 23.8	31.8 24.2	30.2 22.2	30.5 23.1	26.8	..
ภาคตะวันออก	Eastern Part										
1.จ.ปราจีนบุรี	Prachin Buri	30.2 23.3	30.6 20.8	32.0 23.0	33.5 21.8	34.0 22.3	34.0 21.6	31.7 19.5	32.3 21.8	27.1	27.0
2.อ.กบินทร์บุรี	Kabin Buri	30.2 23.0	30.4 20.9	30.9 22.6	33.3 22.7	33.2 21.6	32.5 22.3	.. 20.0	31.8 21.9	26.9	..
3.อ.อรัญประเทศ	Aranyaprathet	30.6 21.0	28.8 19.5	30.0 20.5	31.5 20.0	31.7 20.5	31.5 20.5	29.5 19.0	30.5 20.1	25.3	26.2
4.จ.ชลบุรี	Chon Buri	32.0 22.6	30.6 19.5	31.7 20.9	33.9 21.4	33.9 20.6	33.4 20.8	32.0 20.2	32.5 20.9	26.7	26.5
5.อ.เกาะสีชัง	Ko Si Chang	..	..	..	..	..	..	..	..	..	
6.อ.สัตหีบ	Sattahip	33.7 22.9	33.0 21.4	34.2 22.7	34.8 22.0	34.0 22.9	34.3 23.0	35.1 23.8	34.2 22.7	28.5	27.6
7.จ.ระยอง	Rayong	31.6 23.2	31.8 21.2	33.0 22.7	33.5 22.4	32.8 22.5	31.7 22.6	.. 22.0	32.4 22.4	27.4	..
8.จ.จันทบุรี	Chanthaburi	30.5 22.9	28.8 21.7	30.7 22.4	31.5 23.7	33.3 22.0	32.3 21.4	30.2 19.9	31.0 22.0	26.5	26.6
9.อ.คลองใหญ่	Khlong Yai	30.4 21.9	31.9 21.7	30.5 24.3	33.3 23.2	31.0 21.7	30.6 22.4	30.4 20.0	31.2 22.2	26.7	26.6
ภาคใต้	Southern Part										
1.อ.หัวหิน	Hua Hin	28.5 22.5	28.2 22.5	28.7 23.9	30.5 24.1	29.8 23.4	30.4 22.8	29.8 22.8	29.4 23.1	26.3	26.4
2.จ.ประจวบคีรีขันธ์	Prachuab Khiri Khan	29.6 23.2	29.6 24.6	30.7 24.4	31.0 24.4	31.7 22.5	32.0 20.5	31.2 21.7	30.8 23.0	26.9	26.1
3.จ.ชุมพร	Chumphon	30.0 23.4	30.0 22.2	26.5 22.2	28.3 21.9	31.1 22.2	30.7 22.5	30.7 22.6	29.6 22.4	26.0	25.9
4.จ.สุราษฎร์ธานี	Surat Thani	30.0 22.1	30.5 23.3	30.0 23.2	27.1 23.5	28.9 23.3	30.0 23.0	30.0 22.1	29.5 23.0	26.3	26.3
5.อ.เกาะสมุย	Ko Samui	29.0 24.0	29.2 23.8	29.0 25.6	28.4 24.8	30.2 25.5	29.7 23.9	29.8 23.6	29.3 24.5	26.9	..
6.จ.นครศรีธรรมราช	Nakhon Si Thammarat	29.7 23.9	30.1 23.8	30.7 24.1	30.0 24.3	29.5 24.1	30.0 23.3	30.8 22.8	30.1 23.8	26.9	26.3
7.จ.สงขลา	Songkhla	31.0 25.0	30.6 25.1	31.3 26.1	31.1 25.9	31.0 23.7	31.5 24.7	31.5 23.6	31.1 24.9	28.0	26.8
8.จ.ปัตตานี	Pattani	31.0 23.9	31.5 24.0	31.5 23.6	31.3 23.9	30.9 23.8	30.7 22.5	30.7 22.0	31.2 23.4	27.3	..
9.จ.นราธิวาส	Narathiwat	27.9 23.0	30.9 23.3	30.0 24.2	30.5 23.0	31.6 24.6	31.3 23.0	32.4 21.6	30.7 23.2	27.0	26.1
10.จ.ระนอง	Ranong	33.0 22.4	32.0 22.7	31.0 21.7	29.0 23.0	34.1 21.8	33.8 21.3	33.6 21.2	32.4 22.0	27.2	25.9
11.จ.ภูเก็ต	Phuket	31.2 24.0	30.8 24.8	31.8 25.3	32.0 24.7	31.0 24.5	30.5 23.5	32.0 23.1	31.3 24.3	27.8	27.1
12.สนามบินภูเก็ต	Phuket Air-port	29.2 23.3	30.0 24.0	30.9 24.7	31.3 22.5	30.0 24.3	30.5 23.1	31.0 22.6	30.4 23.5	27.0	26.6
13.สนามบินตรัง	Trang Air-port	29.5 23.1	31.8 22.2	31.2 22.7	31.3 22.6	31.1 23.3	32.0 22.6	32.0 22.0	31.3 22.6	27.0	26.7

แก้ไขเพิ่มเติมรายงานอากาศประจำสัปดาห์ฉบับที่ ๔๖/๒๕๑๓ เนื่องจากได้รับรายงานภายหลัง

Correction in weekly weather report No. 46/1970 for late report rainfall data

สถานีฝน	Station	วันที่และจำนวนน้ำฝนเป็นมิลลิเมตร Date and amount of rainfall in m.m. พฤศจิกายน November							ฝนรวม ม.ม. Total m.m.	ฝนรวมตั้งแต่ 1 ม.ค. Accumulative rain-fall Since Jan. 1	
		9	10	11	12	13	14	15		ฝนจริง Actual	สูง(+)ต่ำ(-)กว่าปกติ Above(+) Below(-) Normal
ภาคเหนือ	**Northern Part**										
29.อ.ฮอด	Hot							0.6	1.2	988.3	
39.อ.แมพริก	Mae Phrik							25.0	25.0	....	
42.อ.สูงเม่น	Sung Men							27.0	27.0	....	
49.อ.นาน้อย	Na Noi							9.2	9.2	1368.3	
52.อ.น้ำปาด	Nam Pat							1.8	1.8	1628.4	
53.เขื่อนสิริกิติ์	Sirikit Dam							1.0	1.0	1825.9	
61.อ.สวรรคโลก	Sawankhalok							21.0	21.0	....	
62.อ.กงไกรลาศ	Kong Krailat							13.8	13.8	1528.5	
65.อ.วังทอง	Wang Thong							5.4	5.4	1300.2	
66.อ.บางกระทุ่ม	Bang Kratum							49.5	49.5	1356.2	
76.อ.หล่มเก่า	Lom Kao							28.7	28.7	1217.9	
ภาคกลาง	**Central Part**										
53.อ.ธัญบุรี	Thanyaburi							10.6	10.6	1332.4	
54.ต.รังสิต	Rangsit							7.7	7.7	1868.6	
67.เหมืองบิล็อก	Pilok							35.2	35.2	....	
82.อ.ดำเนินสดวก	Damnoen Saduak							10.6	13.1	....	
83.อ.ปากทอ	Pak Tho							12.3	21.1	1178.4	
84.อ.สมุทรสงคราม	Samut Songkham							5.1	8.7	959.3	-187.9
85.อ.บางคณฑี	Bang Khonthi							24.2	24.2	856.5	
87.อ.สมุทรสาคร	Samut Sakhon							38.7	38.7	1118.7	-358.5
ภาคตะวันออก	**Eastern Part**										
20.จ.ระยอง	Rayong							13.9	13.9	1645.4	+391.9
21.อ.บ้านคาย	Ban Khai							7.9	20.7	1537.2	
22.อ.แกลง	Klaeng							21.4	49.3	1997.9	
27.จ.ตราด	Trat							12.4	17.1	4952.0	+1268.6
28.อ.เขาสมิง	Khao Saming						25.4	22.1	47.5	3598.9	
29.อ.แหลมงอบ	Laem Ngop							3.0	12.0	....	
30.อ.คลองใหญ่	Khlong Yai							24.5	54.5	5491.7	+685.3
ภาคใต้	**Southern Part**										
1.จ.เพชรบุรี	Phetchaburi							23.1	27.5	1026.4	-160.6
2.อ.บ้านแหลม	Ban Laem							28.4	30.2	984.7	
3.อ.บ้านลาด	Ban Lat							18.2	33.2	1011.9	
4.อ.ชะอำ	Cha-am							10.6	10.6	726.2	
9.อ.ท่าแซะ	Tha Sae							19.5	22.7	1890.4	
11.อ.หลังสวน	Lang Suan							0.8	96.0	1718.0	
13.อ.ไชยา	Chaiya							60.4	60.4	....	

สถานีฝน	Station	วันที่และจำนวนน้ำฝนเป็นมิลลิเมตร Date and amount of rainfall in m. m. พฤศจิกายน November							ฝนรวม มม. Total m. m.	ฝนรวมตั้งแต่ 1 ม.ค. Accumulative rain-fall Since Jan. 1	
		9	10	11	12	13	14	15		ฝนจริง Actual	สูง(+)ต่ำ(-) กว่าปกติ Above(+) Below(-) Normal
15.อ.ชุมพิน	Phunphin							10.0	10.0	....	
16.อ.บานนาสาร	Ban Na San							2.5	2.5	....	
18.อ.สิชล	Sichon						9.6	55.0	213.0	2117.8	
19.อ.ท่าศาลา	Tha Sala							36.0	189.3	2100.2	
20.อ.ฉวาง	Chawang							12.6	12.6	....	
21.อ.ทุ่งสง	Thung Song							45.8	56.2	....	
23.อ.ปากพนัง	Pak Phanang						54.4		159.0	....	
24.จ.พัทลุง	Phatthalung							11.3	104.5	1739.7	+115.4
25.อ.เขาชัยสน	Khao Chaison							19.9	78.6	....	
28.อ.หาดใหญ่	Hat Yai							15.5	96.4	1284.9	
31.อ.หนองจิก	Nong Chik					96.5	38.3		146.3	....	
34.จ.ยะลา	Yala							9.2	116.7	1744.9	
36.อ.บันนังสตา	Bannang Satar							8.5	90.7	1559.0	
39.อ.ระแงะ	Rarae							25.0	71.0	1235.0	
40.อ.ตากใบ	Tak Bai							36.7	192.0	1317.7	
43.จ.พังงา	Phangnga						21.2	25.0	46.2	3038.2	+636.7
46.อ.ทายุเหมือง	Thai Muang						5.3		19.7	3050.7	
47.อ.ทุ่งทุ่ง	Takua Thung						12.9	1.3	18.2	2777.4	
52.อ.อาวลึก	Ao Luk						16.3	5.4	21.7	....	
53.อ.คลองทอม	Khlong Tom						2.4	15.5	24.4	2142.2	
55.อ.สิเกา	Sikao						1.2		1.9	2248.6	
57.อ.ปะเหลียน	Palian						17.7		17.7	2354.0	

พิมพ์ที่ ร.พ. กรมอุตุนิยมวิทยา สำนักนายกรัฐมนตรี

บางกะปิ พระนคร

นาวาโท ธำรง กิติสิน ผู้พิมพ์โฆษณา 2513

กรมอุตุนิยมวิทยา สำนักนายกรัฐมนตรี

รายงานอากาศประจำสัปดาห์ ระหว่างวันที่ ๒๓ – ๒๙ พฤศจิกายน ๒๕๑๓

และ

การคาดหมายลักษณะอากาศ ระหว่างวันที่ ๓๐ พฤศจิกายน – ๖ ธันวาคม ๒๕๑๓

ฉบับที่ ๔๘/๒๕๑๓

นาวาเอก ดร. เจริญ เจริญรัชต์ภาคย์

อธิบดีกรมอุตุนิยมวิทยา

METEOROLOGICAL DEPARTMENT
OFFICE OF THE PRIME MINISTER
BANGKOK THAILAND

WEEKLY WEATHER REPORT

DURING THE PERIOD 23 – 29 NOVEMBER 1970

AND

WEATHER OUTLOOK

DURING 30 NOVEMBER – 6 DECEMBER 1970

No. 48/1970

Charoen Charoen-rajapark

Director – General

Captain, R.T.N.

การคาดหมายลักษณะอากาศใน ๗ วันข้างหน้า
ตั้งแต่วันที่ ๓๐ พฤศจิกายน – ๖ ธันวาคม ๒๕๑๓

ลักษณะทั่วไป

บริเวณความกดอากาศสูงในประเทศจีนซึ่งมีกำลังแรงขึ้นได้แผ่ลงมาปกคลุมประเทศไทย ทำให้อากาศเย็นลงทั่วไปในประเทศไทยตอนบนในสัปดาห์นี้ ส่วนพายุไซโนร้อน "รูธ" ซึ่งเคลื่อนผ่านภาคใต้ของประเทศไทยมีศูนย์กลางอยู่ในทะเลอันดามันใกล้จังหวัดระนองและเคลื่อนตัวต่อไปทางตะวันตกก่อนไปทางเหนือเล็กน้อย ทั้งนี้จะยังคงทำให้มีฝนตกหนาแน่นในภาคใต้ โดยเฉพาะในระยะต้นสัปดาห์นี้

ภาคเหนือ ภาคตะวันออกเฉียงเหนือ ภาคกลาง ภาคตะวันออก อ่าวไทย ฝั่งตะวันออก	จะมีฝนเล็กน้อยเป็นแห่ง ๆ ในตอนต้นสัปดาห์ ต่อจากนั้นอากาศโปร่งเป็นส่วนมาก ระดับอุณหภูมิจะลดลงเล็กน้อยทั่วไป
อ่าวไทย ฝั่งตะวันตก ภาคใต้ ฝั่งตะวันตก	จะมีฝนหนาแน่นเกือบทั่วไปในตอนต้นสัปดาห์ ส่วนในตอนกลางและปลายสัปดาห์จะมีฝนน้อยลง
พระนคร และ ธนบุรี	จะมีฝนเล็กน้อยในตอนต้นสัปดาห์ ต่อจากนั้นอากาศโปร่งเป็นส่วนมาก ระดับอุณหภูมิจะลดลงเล็กน้อย.

กรมอุตุนิยมวิทยา

๓๐ พ.ย.๒๓

Weather outlook for the period 30 November - 6 December 1970

General Situation

The ridge of the anticyclone over China mainland has extended to Thailand. This will cause cool weather over the Upper Thailand during this week. The tropical storm "RUTH" which has crossed the southern part of Thailand is now located over the Andaman sea near Ranong province and moving westnorthwestward. This condition will continue to cause copious rains over the southern part especially during the early part of this week.

Northern Part: Northeastern Part: Central Part: Eastern Part: Gulf of Thailand, East Coast:	Light isolated showers during the early part of the week while mainly fair during the rest, slight decrease in temperature in most parts.
Gulf of Thailand, West Coast: Southern Thailand, West Coast:	Almost copious rains during the early part of the week while less falls during the rest.
Phra Nakhon & Thonburi:	Light showers during the early part of the week while mainly fair during the rest, slight decrease in temperature.

Meteorological Department
30 Nov. 1970

สรุปลักษณะอากาศทั่วไปในรอบสัปดาห์

ตั้งแต่วันที่ ๒๓ – ๒๙ พฤศจิกายน ๒๕๑๓

๑. ในระยะตอนต้นและกลางสัปดาห์ลิ่มของบริเวณความกดอากาศสูงที่ปกคลุมประเทศไทยตอนบนมีกำลังอ่อน ลักษณะเช่นนี้ทำให้ท้องฟ้าโปร่งเป็นส่วนมากและอากาศอุ่นขึ้นในบริเวณตอนบนของประเทศไทย โดยมีฝนเพียงเล็กน้อยเฉพาะแห่ง ส่วนในภาคใต้มีฝนเล็กน้อยถึงปานกลางกระจายโดยมีฝนหนักเป็นบางแห่งทางตอนใต้ของภาค

๒. ในระยะตอนปลายสัปดาห์พายุดีเปรสชั่นในทะเลจีนใต้ได้เคลื่อนเข้าสู่อ่าวไทยและทวีกำลังแรงขึ้นเป็นพายุโซนร้อนชื่อว่า "รู้ธ" พายุโซนร้อนนี้ได้เคลื่อนขึ้นฝั่งทะวันตกของอ่าวไทยในบริเวณระหว่างจังหวัดชุมพรกับสุราษฎร์ธานีเมื่อตอนกลางคืนของวันที่ ๒๙ พ.ย. ลักษณะเช่นนี้ทำให้มีอากาศแปรปรวนและคลื่นลมจัดในบริเวณอ่าวไทยและภาคใต้ในระยะตอนปลายสัปดาห์ โดยมีฝนปานกลางแผ่เป็นบริเวณกว้างและมีฝนตกหนักถึงหนักมากเป็นแห่ง ๆ โดยเฉพาะในเขตจังหวัดชุมพร สุราษฎร์ธานีและนครศรีธรรมราชซึ่งได้รับความเสียหายเนื่องจากมีพายุลมแรงและมีฝนตกหนักมาก

๓. ในระหว่างสัปดาห์ ปรากฏว่าอุณหภูมิต่ำสุดในภาคต่าง ๆ ของประเทศไทยมีดังต่อไปนี้.–

ภาคเหนือ	๑๔.๕° ซ.ที่	อ.เมือง	จ.เชียงราย	เมื่อวันที่ ๒๓ พ.ย.
ภาคตะวันออกเฉียงเหนือ	๑๗.๔° ซ.ที่	อ.เมือง	จ.นครพนม	" ๒๔ "
ภาคกลาง	๑๘.๙° ซ.ที่	อ.ทองผาภูมิ	จ.กาญจนบุรี	" ๒๔,๒๕ "
ภาคตะวันออก	๑๙.๒° ซ.ที่	อ.อรัญประเทศ	จ.ปราจีนบุรี	" ๒๔ "
ภาคใต้	๒๐.๘° ซ.ที่	อ.เมือง	จ.ระนอง	" ๒๓ "

กรมอุตุนิยมวิทยา

๓๐ พ.ย.๑๓

General Situation

Period 23 - 29 November 1970

1. In the first and middle parts of the week, the wedge of the anticyclone which covered the Upper Thailand was relatively weak. This condition caused mostly fair and warmer weather over the Upper Thailand with only local light showers in some districts. Scattered light to moderate rainshowers occurred in the southern Thailand where isolated heavy rainfalls were reported in the southern portion.

2. In the latter part of the week, the depression in the South China Sea moved into the Gulf of Thailand and was upgraded into a tropical storm, named "RUTH". On the 29 November, this tropical storm hit the west coast of the Gulf of Thailand during night in the vicinity between Chumphon and Surat Thani. This condition caused unsettled weather over the Gulf of Thailand and the southern part. Widespread moderate rains with isolated heavy to very heavy rainfalls and rough seas occurred particularly in the areas of Chumphon, Surat Thani and Nakhon Si Thammarat where damages due to strong winds and very heavy rains were reported.

3. During the week the lowest temperatures in various parts of Thailand were as follows:-

Northern Part	14.5°C.at Chiang Rai	on 23 November
Northeastern Part	17.4°C.at Nakhon Phanom	" 24 "
Central Part	18.9°C.at Thong Pha Phum	" 24,25 "
Eastern Part	19.2°C.at Aranyaprathet	" 24 "
Southern Part	20.8°C.at Ranong	" 23 "

Meteorological Department
30 Nov. 1970

ข่าวอากาศเพื่อการเกษตรประจำสัปดาห์

เมื่อวันที่ ๒๑ - ๒๙ พฤศจิกายน มีลักษณะอากาศซึ่งพอสรุปได้ดังต่อไปนี้.-

๑. ในระยะตอนต้นและกลางสัปดาห์ลิ่มของบริเวณความกดอากาศสูงที่ปกคลุมประเทศไทยตอนบนมีกำลังอ่อนลักษณะเช่นนี้ทำให้ท้องฟ้าโปร่งเป็นส่วนมากและอากาศอุ่นขึ้นในบริเวณตอนบนของประเทศไทยโดยมีฝนเพียงเล็กน้อยเฉพาะแห่ง ส่วนในภาคใต้มีฝนเล็กน้อยถึงปานกลางกระจายโดยมีฝนหนักเป็นบางแห่งทางตอนใต้ของภาค

๒. ในระยะตอนปลายสัปดาห์พายุดีเปรสชั่นในทะเลจีนใต้ได้เคลื่อนเข้าสู่อ่าวไทยและทวีกำลังแรงขึ้นเป็นพายุโซนร้อนชื่อว่า "รูธ" พายุโซนร้อนนี้ได้เคลื่อนขึ้นฝั่งตะวันตกของอ่าวไทยในบริเวณระหว่างจังหวัดชุมพรกับสุราษฎร์ธานีเมื่อตอนกลางคืนของวันที่ ๒๘ พ.ย. ลักษณะเช่นนี้ทำให้มีอากาศแปรปรวนในบริเวณอ่าวไทยและภาคใต้ในระยะตอนปลายสัปดาห์โดยมีฝนปานกลางแผ่เป็นบริเวณกว้างและมีฝนตกหนักถึงหนักมากเป็นแห่ง ๆ โดยเฉพาะในเขตจังหวัดชุมพร สุราษฎร์ธานี และนครศรีธรรมราช ซึ่งได้รับความเสียหายเนื่องจากมีพายุลมแรงและมีฝนตกหนักมาก

<u>ข้อควรทราบ</u>

เนื่องจากบริเวณความกดอากาศสูงในประเทศจีนซึ่งมีกำลังค่อนข้างแรงได้แผ่ลงมาปกคลุมประเทศไทย อันจะเป็นเหตุให้มีฝนเล็กน้อยในระยะแรกในภาคเหนือ ภาคตะวันออกเฉียงเหนือ ภาคกลางและภาคตะวันออก ต่อจากนั้นท้องฟ้าโปร่งมีแดดดีและอากาศแห้ง สภาพลมฟ้าอากาศเช่นนี้จะช่วยลดความชื้นภายในเมล็ดพันธุ์พืชได้ดี จึงเหมาะแก่การตากผลิตผลที่เก็บเกี่ยวแล้ว และเมล็ดพันธุ์ต่าง ๆ ส่วนทางภาคใต้จะยังคงมีฝนตกหนาแน่นและทะเลมีคลื่นลมแรงในระยะต้นสัปดาห์ ดังนั้นชาวประมงควรระมัดระวังอันตรายไว้ด้วย.

กองอากาศเกษตร กรมอุตุนิยมวิทยา

๑๐ พฤศจิกายน ๒๕๑๓

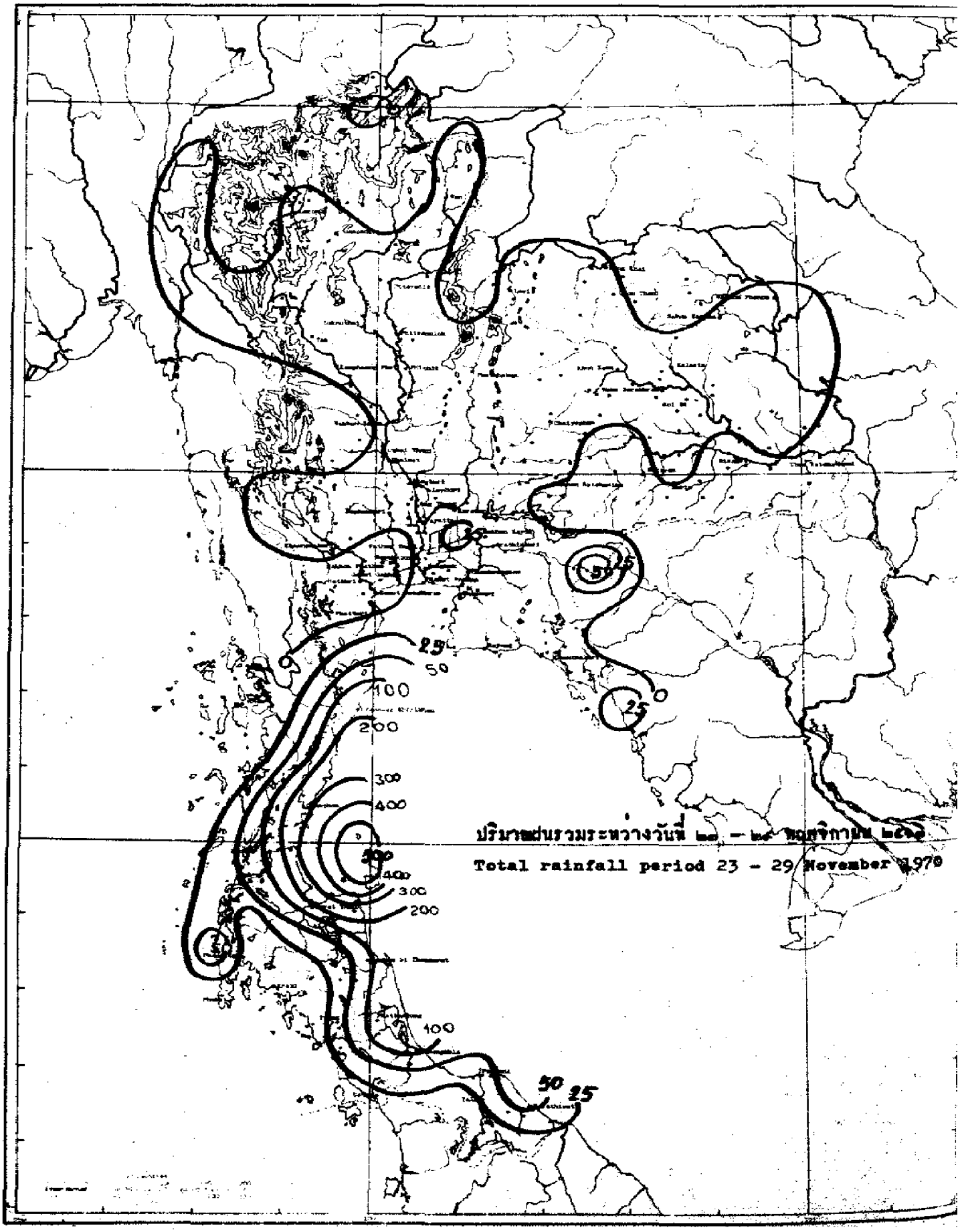

ปริมาณฝนรวมระหว่างวันที่ ๒๓ – ๒๙ พฤศจิกายน ๒๕๑๑

Total rainfall period 23 - 29 November 1970

สถานีฝน	Station	วันที่และจำนวนน้ำฝนเป็นมิลลิเมตร Date and amount of rainfall in m.m. พฤศจิกายน November 23	24	25	26	27	28	29	ฝนรวม มม. Total m.m.	ฝนรวมตั้งแต่ 1 ม.ค. Accumulative rain-fall Since Jan. 1 ฝนจริง Actual	สูง(+)ต่ำ(-) กว่าปกติ Above(+) Below(-) Normal
ภาคเหนือ	Northern Part										
1. จ.เชียงราย	Chiang Rai*	[illegible]						8.4	8.4	2008.9	+367.9
2. อ.แม่สาย	Mae Sai								0.0	..	
3. อ.เชียงแสน	Chiang Saen								0.0	1755.8	
4. อ.เชียงของ	Chiang Khong								0.0	1846.0	
5. อ.แม่จัน	Mae Chan								0.0	2947.5	
6. อ.แม่สรวย	Mae Suai								0.0	1664.6	
7. อ.เวียง	Thoeng								0.0	1828.3	
8. อ.เชียงคำ	Chiang Khan								0.0	1790.2	
9. อ.พาน	Phan								0.0	..	
10. อ.แม่ใจ	Mae Chai								0.0	1160.0	
11. อ.เวียงป่าเป้า	Wiang Pa Pao								0.0	..	
12. อ.พะเยา	Phayao								0.0	1251.9	
13. จ.แม่ฮ่องสอน	Mae Hong Son*	0.2						1.3	1.5	1224.0	+ 13.1
14. อ.ปาย	Pai								0.0	1001.9	
15. อ.ขุนยวม	Khun Yuam	14.0							14.0	998.6	
16. อ.แม่สะเรียง	Mae Sariang*	[illegible]						6.8	6.8	1493.0	+230.8
17. จ.เชียงใหม่	Chiang Mai*							1.3	1.3	1525.4	+344.4
18. อ.ฝาง	Fang								0.0	1306.4	
19. อ.เชียงดาว	Chiang Dao	..	..	..	..	..	..	..	..	..	
20. อ.แม่แตง	Mae Taeng								0.0	1438.2	
21. อ.แม่ริม	Mae Rim								0.0	1390.6	
22. อ.สันทราย	San Sai								0.0	1522.9	
23. อ.ดอยสะเก็ด	Doi Saket								0.0	1393.5	
24. อ.สันกำแพง	San Kamphaeng								0.0	..	
25. อ.ฮางดง	Hang Dong								0.0	1423.1	
26. อ.สารภี	Saraphi								0.0	894.0	
27. อ.สันป่าตอง	San Pa Tong								0.0	..	
28. อ.จอมทอง	Chom Thong								0.0	1112.4	
29. อ.ฮอด	Hot								0.0	997.6	
30. อ.ลำพูน	Lamphun								0.0	1246.4	..
31. อ.ป่าซาง	Pa Sang								0.0	987.4	
32. อ.ลี้	Li								0.0	..	
33. จ.ลำปาง	Lampang*							2.3	2.3	1489.2	+498.0
34. อ.งาว	Ngao	..	..	..	..	..	..	..	..	..	
35. อ.ห้างฉัตร	Chae Hom	..	..	..	..	..	..	..	..	..	
36. อ.เถินบุรี	Ko Sha								0.0	1149.5	
37. อ.แม่ทะ	Soy Prap						T		T	1054.2	
38. อ.เสิน	Thoen								0.0	1173.8	
39. อ.แจ้ห่ม	Mae Phrik								0.0	..	

สถานีฝน	Station	วันที่และจำนวนน้ำฝนเป็นมิลลิเมตร Date and amount of rainfall in m.m. พฤศจิกายน November							ฝนรวม น.น. Total m.m.	ฝนรวมตั้งแต่ 1 ม.ค. Accumulative rain-fall Since Jan.1	
		23	24	25	26	27	28	29		ฝนจริง Actual	สูง(+)ต่ำ(-) กว่าปกติ Above(+) Below(-) Normal
40.จ.แพร่	Phrae*						T	8.4	8.4	1549.2	+545.1
41.อ.สอง	Song								0.0	1559.8	
42.อ.สูงเม่น	Sung Men								0.0	..	
43.อ.เด่นชัย	Den Chai	..	..	..	..	..	..	..	..	..	
44.จ.น่าน	Nan*	4.2					6.5	1.2	13.9	1424.3	+319.0
45.อ.ทุ่งช้าง	Thung Chang	0.3							0.3	1804.3	
46.อ.ท่าวังผา	Tha Wang Pha*	0.8						T	0.8	1446.9	
47.อ.ปัว	Pua	2.3							2.3	1586.7	
48.อ.สา	Sa								0.0	1152.3	
49.อ.นาน้อย	Na Noi								0.0	1368.3	
50.จ.อุตรดิตถ์	Uttaradit*							1.4	1.4	2061.4	+586.8
51.อ.ฟากท่า	Fak Tha								0.0	..	
52.อ.น้ำปาด	Nam Pat								0.0	1628.4	
53.เขื่อนสิริกิติ์	Sirikit Dam*								0.0	1825.9	
54.อ.ท่าปลา	Tha Pla								0.0	1618.2	
55.อ.ลับแล	Laplae								0.0	..	
56.จ.ตาก	Tak*	0.8						6.0	6.8	1212.4	+423.5
57.อ.บ้านตาก	Ban Tak								0.0	..	
58.อ.แม่สอด	Mae sot*						T	1.4	1.4	1297.9	-181.3
59.อ.อุ้มผาง	Umphang	..	..	..	..	..	..	..	..	..	
60.จ.สุโขทัย	Sukhothai								0.0	..	
61.อ.สวรรคโลก	Sawankhalok								0.0	..	
62.อ.กงไกรลาศ	Kong Krailat								0.0	1528.5	
63.จ.พิษณุโลก	Phitsanulok*						0.1	0.2	0.3	1678.1	+322.4
64.อ.พรหมพิราม	Phrom Phiram								0.0	..	
65.อ.วังทอง	Wang Thong								0.0	1302.4	
66.อ.บางกระทุ่ม	Bang Kratum								0.0	1356.2	
67.จ.กำแพงเพชร	Kamphaeng Phet								0.0	1343.4	+504.9
68.อ.คลองขลุง	Khlong Khlung								0.0	..	
69.อ.ขาณุวรลักษบุรี	Khanu Woralaksaburi						T		T	2145.2	
70.จ.พิจิตร	Phichit								0.0	1512.2	+150.7
71.อ.สามง่าม	Sam Ngam	..	..	..	..	..	..	..	..	..	
72.อ.ตะพานหิน	Taphan Hin								0.0	1188.4	
73.อ.บางมูลนาก	Bang Mun Nak								0.0	1053.1	
74.อ.โพทะเล	Pho Thale	..	..	..	..	..	..	..	..	..	
75.จ.เพชรบูรณ์	Phetchabun*						0.4	2.0	2.4	1313.3	+149.9
76.อ.หล่มเก่า	Lom Kao								0.0	1317.9	
77.อ.หล่มสัก	Lom Sak*						T		T	1088.5	
78.อ.วิเชียรบุรี	Chon Daem								0.0	1535.4	
79.อ.หนองไผ่	Nong Phai								0.0	1361.9	
80.อ.วิเชียรบุรี	Wichiam Buri*						0.2	0.9	1.1	1[illegible]	

สถานีฝน	Station	วันที่และจำนวนน้ำฝนเป็นมิลลิเมตร Date and amount of rainfall in m.m. พฤศจิกายน November							ฝนรวม มม. Total m.m.	ฝนรวมตั้งแต่ 1 ม.ค. Accumulative rain-fall Since Jan. 1	
		23	24	25	26	27	28	29		ฝนจริง Actual	สูง(+)ต่ำ(-)กว่าปกติ Above(+) Below(-) Normal
ภาคตะวันออกเฉียงเหนือ	Northeastern Part										
1.จ.เลย	Loei*	T					0.3	5.3	5.6	1506.6	+216.2
2.อ.เชียงคาน	Chiang Khan						0.7		0.7	1712.9	
3.อ.ท่าลี่	Tha Li								0.0	..	
4.อ.ด่านซ้าย	Dan Sai								0.0	..	
5.อ.วังสะพุง	Wang Saphung								0.0	..	
6.จ.หนองคาย	Nong Khai*	T					T	0.3	0.3	2154.9	+532.9
7.อ.ศรีเชียงใหม่	Si Chiang Mai								0.0	2363.2	
8.อ.โพนพิสัย	Phon Phisai								0.0	2454.3	
9.อ.ท่าบ่อ	Tha Bo								0.0	1390.3	
10.จ.อุดรธานี	Udon Thani*						0.3	0.2	0.5	2414.4	+1108.8
11.อ.เพ็ญ	Phen								0.0	1520.1	
12.อ.หนองหาน	Nong Han	..	..	..	..	..	..	..	..	..	
13.จ.สกลนคร	Sakon Nakhon*						T	0.9	0.9	1851.1	+404.8
14.อ.วานรนิวาส	Wanon Niwat								0.0	2009.2	
15.อ.สว่างแดนดิน	Sawang Daen Din								0.0	2027.2	
16.อ.พรรณานิคม	Phanna Nikhom								0.0	..	
17.จ.นครพนม	Nakhon Phanom*						0.2	0.5	0.7	2673.3	+569.8
18.อ.บ้านแพง	Ban Phaeng								0.0	2724.4	
19.อ.ท่าอุเทน	Tha Uten								0.0	2378.3	
20.อ.นาแก	Na Kae								0.0	1806.9	
21.อ.ธาตุพนม	That Phanom								0.0	1688.6	
22.อ.มุกดาหาร	Mukdahan*						T	0.9	0.9	1563.8	+239.9
23.จ.กาฬสินธุ์	Kalasin								0.0	1861.1	+453.6
24.อ.ยางตลาด	Yang Talat						T		T	1447.0	
25.อ.สหัสขันธ์	Sahatsakhan								0.0	1404.6	
26.อ.กมลาไสย	Kamalasai								0.0	1404.6	
27.จ.ร้อยเอ็ด	Roi Et*							0.8	0.8	1162.1	-174.6
28.อ.โพนทอง	Phon Thong	..	..	..	..	..	..	..	..	..	
29.อ.ธวัชบุรี	Thawatchaburi								0.0	..	
30.อ.อาจสามารถ	At Samat								0.0	1249.5	
31.อ.เสลภูมิ	Selaphum	..	..	..	..	..	..	..	..	..	
32.อ.ชุมพลบุรี	Chatturaphak Phiman	..	..	..	..	..	..	..	..	..	
33.อ.เกษตรวิสัย	Kaset Wisai								0.0	1456.1	
34.อ.พนมไพร	Phanom Phrai	..	..	..	..	..	..	..	..	..	
35.อ.สุวรรณภูมิ	Suwannaphum						0.9		0.9	843.6	
36.จ.มหาสารคาม	Maha Sarakham						T		T	1139.0	- 95.6
37.อ.โกสุมพิสัย	Kosum Phisai*						T		T	1053.8	
38.อ.บรบือ	Borabu						0.2		0.2	1124.8	
39.อ.พยัคฆภูมิพิสัย	Phayakhaphum Phisai								0.0	1067.6	
40.จ.ขอนแก่น	Khon Kaen*	T					T	1.6	1.6	1337.4	+ 88.8

สถานีฝน	Station	วันที่และจำนวนน้ำฝนเป็นมิลลิเมตร Date and amount of rainfall in m.m. พฤศจิกายน November							ฝนรวม มม. Total m.m.	ฝนรวมตั้งแต่ 1 ม.ค. Accumulative rain-fall Since Jan.1	
		23	24	25	26	27	28	29		ฝนจริง Actual	สูง(+)ต่ำ(-)กว่าปกติ Above(+) Below(-) Normal
41.อ.ภูเวียง	Phu Wiang								0.0	1172.9	
42.อ.ชุมแพ	Chum Phae								0.0	1022.1	
43.อ.มัญจาคีรี	Mancha Khiri								0.0	..	
44.อ.ชนบท	Chonnabot*						T		T	1025.6	
45.อ.บ้านไผ่	Ban Phai								0.0	1050.5	
46.อ.พล	Phon								0.0	1178.9	
47.จ.ชัยภูมิ	Chaiyaphum*						T	T	T	1099.3	+156.3
48.อ.ภูเขียว	Phu Khieo								0.0	1042.2	
49.อ.กอนสวรรค์	Khon Sawan								0.0	1156.6	
50.อ.จัตุรัส	Chatturat								0.0	999.9	
51.อ.บำเหน็จณรงค์	Bamnet Narong								0.0	..	
52.จ.นครราชสีมา	Nakhon Ratchasima*						T	0.4	0.4	979.7	-149.5
53.อ.บัวใหญ่	Bua Yai								0.0	1375.4	
54.อ.คง	Khong								0.0	1454.7	
55.อ.ด่านขุนทด	Dan Khun Thot								0.0	..	
56.อ.โนนไทย	Non Thai								0.0	1298.6	
57.อ.โนนสูง	Non Sung								0.0	914.0	
58.อ.พิมาย	Phimai								0.0	1370.8	
59.อ.สีคิ้ว	Sikhiu								0.0	1119.8	
60.อ.สูงเนิน	Sung Noen								0.0	..	
61.อ.ปักธงชัย	Phak Thong Chai								0.0	1251.0	
62.อ.โชคชัย	Chok Chai*								0.0	1118.1	
63.อ.ครบุรี	Khon Buri								0.0	967.9	
64.จ.บุรีรัมย์	Buri Ram								0.0	..	..
65.อ.พุทไธสง	Phutthaisong								0.0	..	
66.อ.สตึก	Satuk								0.0	1195.9	
67.อ.ลำปลายมาศ	Lam Plai Mat								0.0	1008.9	
68.อ.นางรอง	Nang Rong*								0.0	1044.0	
69.จ.สุรินทร์	Surin*							0.3	0.3	1389.7	+259.1
70.อ.รัตนบุรี	Rattanaburi								0.0	1150.6	
71.อ.ท่าตูม	Tha Tum*								0.0	1066.4	
72.อ.ศีขรภูมิ	Sikhoraphum								0.0	1125.1	
73.อ.ปราสาท	Prasat								0.0	1399.4	
74.อ.สังขะ	Sangkha								0.0	..	
75.จ.ศรีสะเกษ	Si Sa Ket								0.0	1305.9	- 2.1
76.อ.ราษีไศล	Rasi Salai								0.0	978.8	
77.อ.อุทุมพรพิสัย	Uthumphon Phisai	..	..	..	..	..	..	..	..	..	
78.อ.กันทรารมย์	Kanthararom								0.0	1263.6	
79.อ.ขุขันธ์	Khukhan								0.0	..	
80.อ.กันทรลักษ์	Kantharalak	..	..	..	..	..	..	..	..	..	
81.จ.อุบลราชธานี	Ubon Ratchathani*						0.1	1.3	1.4	1691.9	+ 16.6

สถานีฝน	Station	วันที่และจำนวนน้ำฝนเป็นมิลลิเมตร Date and amount of rainfall in m. m. พฤศจิกายน November							ฝนรวม มม. Total m. m.	ฝนรวมตั้งแต่ 1 ม.ค. Accumulative rain-fall Since Jan. 1	
		23	24	25	26	27	28	29		ฝนจริง Actual	สูง(+)ต่ำ(-) กว่าปกติ Above(+) Below(-) Normal
82.อ.เขมราฐ	Khemarat								0.0	1354.2	
83.อ.อำนาจเจริญ	Amnat Charoen	0.6							0.6	1385.8	
84.อ.ยโสธร	Yasothon								0.0	..	
85.อ.ค้าเขื่อนแก้ว	Kham Khuan Kaeo	..	..	..	..	..	..	..	..	..	
86.อ.กระการพืชผล	Trakan Phutphon						1.2		1.2	2003.9	
87.อ.มหาชนะชัย	Maha Chana Chai								0.0	1225.1	
88.อ.เขื่องใน	Khuang Nai								0.0	1088.7	
89.อ.โขงเจียม	Khong Chiam								0.0	1620.9	
90.อ.เดชอุดม	Det Udom								0.0	1472.5	
<u>ภาคกลาง</u>	<u>Central Part</u>										
1.จ.นครสวรรค์	Nakhon Sawan*						0.8	4.6	5.4	1455.5	+264.5
2.อ.บรรพตพิสัย	Banphot Phisai								0.0	2326.3	
3.อ.ตากฟ้า	Takhli								0.0	1845.9	
4.อ.ลาดยาว	Lat Yao								0.0	..	
5.อ.ชุมแสง	Chumsaeng								0.0	757.7	
6.อ.หนองบัว	Nong Bua	..	..	..	..	..	..	..	..	..	
7.อ.ท่าตะโก	Tha Tako								0.0	1245.0	
8.อ.พยุหะคีรี	Phayuha Khiri								0.0	979.5	
9.จ.อุทัยธานี	Uthai Thani								0.0	..	..
10.อ.ห้วยคต	Sawang Arom								0.0	..	
11.อ.หนองฉาง	Nong Chang								0.0	1833.6	
12.อ.ทัพทัน	Thab Than								0.0	1420.6	
13.อ.หนองขาหย่าง	Nong Khayang								0.0	1197.7	
14.อ.บ้านไร่	Ban Rai								0.0	1432.7	
15.จ.ชัยนาท	Chainat						2.1		2.1	1219.9	- 7.4
16.อ.มโนรมย์	Manorom								0.0	1488.2	
17.อ.วัดสิงห์	Wat Sing								0.0	1303.0	
18.จ.สิงห์บุรี	Sing Buri						0.3		0.3	1397.5	+276.8
19.อ.อินทร์บุรี	In Buri								0.0	..	
20.อ.บางระจัน	Bang Rachan								0.0	1404.9	
21.อ.พรหมบุรี	Phrom Buri								0.0	1459.6	
22.จ.ลพบุรี	Lopburi*						T	0.4	0.4	1385.2	+138.5
23.อ.บ้านหมี่	Ban Mi								0.0	..	
24.อ.ชัยบาดาล	Chai Badan						1.0		1.0	1281.2	
25.อ.บัวชุม	Bua Chum*						0.7		0.7	1015.3	
26.อ.ท่าวุ้ง	Tha Wung						2.8		2.8	1256.4	
27.อ.โคกสำโรง	Khok Samrong								0.0	..	
28.จ.สุพรรณบุรี	Suphan Bhri*						0.8		0.8	1261.7	+ 5.9
29.อ.ดอนเจดีย์	Don Chedi								0.0	776.2	
30.อ.เดิมบางนางบวช	Doembang Nangbuat								0.0	1063.0	
31.อ.สามชุก	Sam Chuk	..	..	..	..	..	..	..	..	..	

สถานีฝน	Station	วันที่และจำนวนน้ำฝนเป็นมิลลิเมตร Date and amount of rainfall in m.m. พฤศจิกายน November							ฝนรวม มม. Total m.m.	ฝนรวมตั้งแต่ 1 ม.ค. Accumulative rain-fall Since Jan.1	
		23	24	25	26	27	28	29		ฝนจริง Actual	สูง(+)ต่ำ(-) กว่าปกติ Above(+) Below(-) Normal
32.อ.ศรีประจันต์	Si Prachan	..	..	..	..	..	..	..	..	..	
33.อ.บางปลาม้า	Bang Pla Ma								0.0	863.9	
34.อ.สองพี่น้อง	Song Phi Nong								0.0	..	
35.จ.อ่างทอง	Ang Thong								0.0	1292.2	- 3.8
36.อ.โพธิ์ทอง	Pho Thong								0.0	1074.4	
37.อ.ไชโย	Chaiyo	..	..	..	..	..	..	..	..	..	
38.อ.วิเชียรบุรี	Wiset Chai Chan								0.0	..	
39.อ.ป่าโมก	Pa Mok								0.0	1273.3	
40.จ.สระบุรี	Saraburi								0.0	..	..
41.อ.พระพุทธบาท	Phra Phutthabat								0.0	..	
42.อ.บ้านหมอ	Ban Mo								0.0	..	
43.อ.หนองแค	Nong Khae								0.0	1535.5	
44.อ.แก่งคอย	Kaeng Khoi									1374.6	
45.จ.พระนครศรีอยุธยา	Ayutthaya								0.0	..	..
46.อ.ท่าเรือ	Tha Rua								0.0	1173.6	
47.อ.ผักไห่	Phak Hai								0.0	1241.5	
48.อ.บางบาล	Bang Ban						T		T	1594.0	
49.อ.บางไทร	Bang Sai								0.0	1881.1	
50.อ.เสนา	Sena								0.0	..	
51.อ.บางปะอิน	Bang Pa-in								0.0	1415.3	
52.จ.ปทุมธานี	Pathum Thani								0.0	1526.2	+ 15.5
53.อ.ธัญบุรี	Thanyaburi								0.0	1332.4	
54.อ.รังสิต	Rangsit								0.0	1868.6	
55.จ.นนทบุรี	Nonthaburi								0.0	..	..
56.อ.บางบัวทอง	Bang Bua Thong						T		T	1233.4	
57.จ.ธนบุรี	Thon Buri								0.0	1194.2	-203.7
58.อ.บางขุนเทียน	Bang Khun Thian	..	..	..	..	..	..	..	..	..	
59.อ.ตลิ่งชัน	Taling Chan	..	..	..	..	..	..	..	..	..	
60.จ.พระนคร	Phra Nakhon*				T		T	1.2	1.2	1732.5	+191.6
61.สนามบินดอนเมือง	Don Muang Air-port*						T	T	T	1744.7	+124.3
62.อ.บางเขน	Bang Khen*				T				T	1402.6	
63.อ.มีนบุรี	Min Buri								0.0	..	
64.อ.ลาดกระบัง	Lat Krabang								0.0	..	
65.ศูนย์วิจัยบางนา	Bang Na*							1.5	1.5	1311.6	
66.จ.กาญจนบุรี	Kanchanaburi*							T	T	1337.0	+269.6
67.เขื่อนเขื่อนศรี	Pilok								0.0	..	
68.อ.สังขละบุรี	Sangkhla Buri	..	..	..	..	..	..	..	..	..	
69.อ.ทองผาภูมิ	Thong Pha Phum*						1.2	0.8	2.0	1657.9	
70.อ.ศรีสวัสดิ์	Si Sawat	..	..	..	..	..	..	..	..	..	
71.อ.บ่อพลอย	Bo Phloi	..	..	..	..	..	..	..	..	..	
72.อ.ไทรโยค	Sai Yok	..	..	..	..	..	..	..	..	..	

สถานีฝน	Station	วันที่และจำนวนน้ำฝนเป็นมิลลิเมตร Date and amount of rainfall in m.m. พฤศจิกายน November							ฝนรวม ม.ม. Total m.m.	ฝนรวมตั้งแต่ 1 ม.ค. Accumulative rain-fall Since Jan. 1	
		23	24	25	26	27	28	29		ฝนจริง Actual	สูง(+)ต่ำ(-) กว่าปกติ Above(+) Below(-) Normal
73.อ.พนมทวน	Phanom Thuan	..	..	..	..	..	..	..	..	..	
74.อ.ท่าม่วง	Tha Muang								0.0	939.0	
75.อ.ท่ามะกา	Tha Maka	..	..	..	..	..	..	..	..	..	
76.จ.นครปฐม	Nakhon Pathom								0.0	1253.9	- 91.0
77.อ.กำแพงแสน	Kamphaeng Saen	..	..	..	..	..	..	..	..	..	
78.อ.นครชัยศรี	Nakhon Chaisi								0.0	..	
79.จ.ราชบุรี	Ratchaburi								0.0	885.8	-204.9
80.อ.บ้านโป่ง	Ban Pong								0.0	794.2	
81.อ.โพธาราม	Photharam								0.0	977.3	
82.อ.ดำเนินสดวก	Damnoen Saduak								0.0	..	
83.อ.บางคนที	Pak Tho								0.0	1178.4	..
84.จ.สมุทรสงคราม	Samut Songkham								0.0	959.3	-196.3
85.อ.บางคนที	Bang Khonthi								0.0	856.5	
86.อ.อัมพวา	Amphawa								0.0	955.8	
87.จ.สมุทรสาคร	Samut Sakhon								0.0	1118.7	-360.2
88.จ.สมุทรปราการ	Samut Prakan								0.0	1267.9	-312.1
89.อ.พระประแดง	Phra Pradaeng	..	..	..	..	..	..	..	..	..	
90.อ.บางพลี	Bang Phli								0.0	1316.7	
<u>ภาคตะวันออก</u>	<u>Eastern Part</u>										
1.จ.นครนายก	Nakhon Nayok								0.0	1163.3	-929.0
2.อ.บ้านนา	Ban Na				32.8				32.8	2103.8	
3.อ.ปากพลี	Pak Phli								0.0	1539.1	..
4.จ.ปราจีนบุรี	Prachin Buri*							4.8	4.8	2428.0	4430.9
5.อ.บ้านสร้าง	Ban Sang								0.0	1649.9	
6.อ.ศรีมหาโพธิ	Si Maha Phot								0.0	1989.1	
7.อ.กบินทร์บุรี	Kabin Buri						T		T	1680.4	
8.อ.สระแก้ว	Sakaeo								0.0	1550.6	
9.อ.วัฒนานคร	Watthana Nakhon								0.0	1617.1	
10.อ.อรัญประเทศ	Aranyaprathet*						T	51.9	51.9	1513.0	-125.2
11.จ.จะเชิงเทรา	Chachoengsao								0.0	1117.8	-200.8
12.อ.บางคล้า	Ban Pho								0.0	1109.2	..
13.จ.ชลบุรี	Chon Buri*			T	4.6		T	2.3	6.9	1139.5	-313.2
14.อ.พานทอง	Phan Thong								0.0	1292.5	
15.อ.พนัสนิคม	Phanat Nikhom								0.0	..	
16.อ.บ้านบึง	Ban Bung								0.0	1155.9	
17.อ.เกาะสีชัง	Ko Sichang*						T	1.6	1.6	1398.5	
18.อ.ศรีราชา	Si Racha								0.0	1239.7	
19.อ.สัตหีบ	Sattahip*					T	2.8	3.0	5.8	1646.5	4450.4
20.จ.ระยอง	Rayong*						0.4		0.4	1645.8	4586.2
21.อ.บ้านค่าย	Ban Khai			T					T	1537.2	
22.อ.แกลง	Klaeng			2.0						1999.9	

สถานีฝน	Station	วันที่และจำนวนน้ำฝนเป็นมิลลิเมตร Date and amount of rainfall in m.m. พฤศจิกายน November							ฝนรวม มม. Total m.m.	ฝนรวมตั้งแต่ 1 ม.ค. Accumulative rain-fall Since Jan.1	
		23	24	25	26	27	28	29		ฝนจริง Actual	สูง(+)ต่ำ(-) กว่าปกติ Above(+) Below(-) Normal
23.จ.จันทบุรี	Chanthaburi*		0.3	1.3		0.6	5.1	2.1	9.4	1345.0	+185.2
24.อ.ท่าใหม่	Tha Mai								0.0	2517.3	
25.อ.มะขาม	Makham	..	..	..	..	..	..	..	..	..	
26.อ.ขลุง	Khlung	..	..	..	..	..	..	..	..	..	
27.จ.ตราด	Trat					7.1	0.7		7.8	4959.8	+1255.[illegible]
28.อ.เขาสมิง	Khao Saming								0.0	3598.9	
29.อ.แหลมงอบ	Laem Ngop*			16.0					16.0	..	
30.อ.คลองใหญ่	Khlong Yai*			1.6		6.6	T	27.0	35.2	5530.5	+723.9
<u>ภาคใต้</u>	<u>Southern Part</u>										
1.จ.เพชรบุรี	Phetchaburi								0.0	1026.4	-166.3
2.อ.บ้านแหลม	Ban Laem								0.0	984.7	
3.อ.บ้านลาด	Ban Lat								0.0	1011.9	
4.อ.ชะอำ	Cha-am								0.0	726.2	
5.จ.ประจวบคีรีขันธ์	Prachuap Khiri Khan*			0.3		3.5	4.2	171.6	179.6	1280.7	+236.9
6.อ.กุยบุรี	Kui Buri	..	..	..	..	..	..	..	..	..	
7.อ.หัวหิน	Hua Hin*					T	13.7	31.7	45.4	1060.5	- 9.4
8.จ.ชุมพร	Chumphon*	T		T	0.1	25.5	35.1	264.1	324.8	2146.5	+245.1
9.อ.ท่าแซะ	Tha Sae				1.9	23.8	21.2		46.9	2001.8	
10.อ.สวี	Sawi						44.5		44.5	1028.8	
11.อ.ละแม	Lang Suan	6.0				21.0	40.0		67.0	1894.4	
12.จ.สุราษฎร์ธานี	Surat Thani		0.5	0.4	1.1	24.5	77.6	65.4	169.5	1901.3	+577.5
13.อ.ไชยา	Chaiya	12.4			8.6		75.8		96.8	..	
14.อ.เกาะสมุย	Ko Samui*	18.0		0.1	6.6	1.5	220.0	253.4	499.6	2737.1	
15.อ.พุนพิน	Phunphin					28.8	37.0		65.8	..	
16.อ.บ้านนาสาร	Ban Na San	..	..	..	..	..	..	..	..	..	
17.จ.นครศรีธรรมราช	Nakhon Si Thammarat*	14.9	0.2	2.3	20.0	14.2	39.7	4.0	95.3	2328.7	+190.9
18.อ.ฉวาง	Sichon	7.1	1.7	8.0	14.3	16.8	120.2		168.1	2385.4	
19.อ.ท่าศาลา	Tha Sala		30.0				62.3		92.3	2348.5	
20.อ.ชวาง	Chawang		18.5			7.8			26.3	1774.4	
21.อ.ทุ่งสง	Thung Song	..	..	10.2	1.6	..	..	..	11.8	..	
22.อ.ร่อนพิบูลย์	Hon Phibun		12.4	21.7			5.2		40.0	..	
23.อ.ปากพนัง	Pak Phanang		30.0	70.4		48.2	13.2		162.1	..	
24.จ.พัทลุง	Phatthalung				28.2				28.2	1883.4	-63.2
25.อ.เขาชัยสน	Khao Chaison	30.5	38.6	56.9					126.0	..	
26.จ.สงขลา	Songkhla*	T	6.4	89.2	6.9	0.1	T		102.6	1834.4	+348.6
27.อ.รัตภูมิ	Rattaphum		35.0	24.0					59.0	1827.3	
28.อ.หาดใหญ่	Hat Yai			32.4					32.4	1359.7	
29.อ.สะเดา	Sadao	..	..	..	..	..	..	..	..	1371.4	
30.จ.ปัตตานี	Pattani*		1.8	18.0	1.6	13.2	3.0	T	37.6	1354.3	+275.5
31.อ.หนองจิก	Nong Chik			32.5					32.5	..	
32.อ.ยะหริ่ง	Yaring			16.8					16.8	..	

สถานีฝน	Station	วันที่และจำนวนน้ำฝนเป็นมิลลิเมตร Date and amount of rainfall in m.m. พฤศจิกายน November							ฝนรวม มม. Total m.m.	ฝนรวมตั้งแต่ 1 ม.ค. Accumulative rain-fall Since Jan. 1	
		23	24	25	26	27	28	29		ฝนจริง Actual	สูง(+)ต่ำ(-) กว่าปกติ Above(+) Below(-) Normal
33.อ.ปัตตานี	Pattani		1.9	32.7	0.7		36.6		71.9	..	
34.จ.ยะลา	Yala		5.6	7.1		1.5			14.2	1790.9	..
35.อ.เบตง	Betong			4.0		12.0			16.0	2786.9	
36.อ.บันนังสตา	Bannang Satar			3.4		4.6			8.0	1583.1	
37.จ.นราธิวาส	Narathiwat*		0.4	47.0	3.5	0.9	7.3	3.7	62.8	1405.7	-801.7
38.อ.ยี่งอ	Yi-ngo	..	..	..	..	..	..	..	..	..	
39.อ.รามัน	Ramae		8.0	12.0					20.0	1305.0	
40.อ.ตากใบ	Tak Bai		8.5	32.8					41.3	1384.9	
41.จ.ระนอง	Ranong*					10.2	17.1	56.8	84.1	5204.2	4392.8
42.อ.กระบุรี	Kra Buri						52.9		52.9	..	
43.จ.พังงา	Phangnga	7.1	0.6				3.9		11.6	3108.5	4677.2
44.อ.กะปง	Kapong	21.0							21.0	3842.4	
45.อ.ตะกั่วป่า	Takua Pa	25.9							25.9	4080.5	
46.อ.ท้ายเหมือง	Thai Muang	38.8	12.3			36.3			87.4	3192.3	
47.อ.ตะกั่วทุ่ง	Takua Thung	23.1							23.1	2855.2	
48.จ.ภูเก็ต	Phuket*	6.4	0.9		T		T	1.4	8.7	2246.4	-29.6
49.สนามบินภูเก็ต	Phuket Air-port*	14.2				T	T		14.2	2560.2	
50.อ.ถลาง	Thalang	..	..	..	..	..	..	..	..	..	
51.จ.กระบี่	Krabi		3.2			11.4			14.6	1687.6	..
52.อ.อ่าวลึก	Ao Luk	18.0	7.0	T			T		25.0	..	
53.อ.คลองท่อม	Khlong Tom		1.4	0.7	0.4		0.8		3.3	2172.6	
54.สนามบินตรัง	Trang Air-port*		T	2.0	4.9		2.6	0.5	10.0	2266.0	- 81.4
55.อ.สิเกา	Sikao			1.4	0.4				1.8	2309.0	
56.อ.ย่านตาขาว	Yan Ta Khao								0.0	..	
57.อ.ปะเหลียน	Palian			2.8					2.8	2378.8	
58.จ.สตูล	Satun								0.0	..	..
59.อ.ทุ่งหว้า	Thung Wa					10.0			10.0	2374.6	
60.อ.ละงู	Langu								0.0	1990.6	

หมายเหตุ			Remark		
	ช่องว่าง	ไม่มีฝนตก		Blank	No rain
	*	สถานีตรวจอากาศ		*	Synoptic Station
	T	ปริมาณน้ำฝนวัดไม่ได้		T	Trace
	..	ไม่มีรายงาน		..	No report

อุณหภูมิสูงสุดและต่ำสุดประจำวันที่ ๒๓ — ๒๙ พฤศจิกายน ๒๕๑๓

Daily Max. and Min. Temperature 23 - 29 November 1970

สถานี	Station	อุณหภูมิสูงสุดและต่ำสุดเป็นองศา ซ. Max. and Min. Temperature in degree C.							เฉลี่ยสูงสุดต่ำสุด Average Max. Min.	เฉลี่ยในสัปดาห์ Weekly Mean	ค่าปกติประจำเดือน Monthly Normal
		23	24	25	26	27	28	29			
ภาคเหนือ	**Northern Part**										
1.จ.เชียงราย	Chiang Rai	28.1 14.5	29.3 17.2	28.9 15.2	29.3 15.8	30.2 16.2	30.0 15.6	27.0 15.8	29.0 15.8	22.4	23.1
2.จ.แม่ฮ่องสอน	Mae Hong Son	31.5 19.0	31.8 20.8	32.0 18.5	32.3 19.5	32.2 18.8	32.7 19.4	29.0 20.2	31.6 19.5	25.6	25.2
3.จ.เชียงใหม่	Chiang Mai	30.2 16.5	30.0 18.7	29.6 16.9	30.9 17.3	31.7 17.6	31.7 17.6	28.3 19.2	30.3 17.7	24.0	24.5
4.จ.น่าน	Nan	27.3 19.4	30.4 19.4	31.2 18.0	32.4 18.4	32.2 18.2	32.4 19.5	27.6 20.7	30.5 19.1	24.8	24.8
5.อ.ท่าวังผา	Tha Wang Pha	26.9 15.8	29.7 20.0	30.7 17.0	31.5 17.2	31.7 17.3	32.6 19.0	29.1 19.8	30.3 18.0	24.2	..
6.จ.ลำปาง	Lampang	29.8 19.0	29.9 18.0	29.6 17.4	32.1 17.6	32.4 18.8	32.1 17.9	28.4 21.0	30.6 18.5	24.6	24.7
7.อ.แม่สะเรียง	Mae Sariang	32.3 19.5	32.2 19.3	32.0 18.0	33.7 20.4	33.3 19.5	33.7 20.8	28.8 19.9	32.3 19.6	26.0	25.9
8.จ.แพร่	Phrae	28.4 18.6	30.8 18.4	30.4 18.6	32.4 19.4	31.9 18.7	31.8 19.9	28.6 22.0	30.6 19.4	25.0	24.9
9.จ.อุตรดิตถ์	Uttaradit	30.2 20.2	32.2 18.3	33.1 19.1	33.7 19.7	33.1 19.9	32.2 19.2	29.1 22.5	31.9 19.8	25.9	26.6
10.เขื่อนสิริกิติ์	Sirikit Dam	.. 20.7	.. 16.6	34.5 19.2	.. 20.0	.. 19.2	.. 20.1	.. ..	.. 19.3	..	..
11.จ.ตาก	Tak	30.1 22.7	29.7 20.6	31.1 18.9	31.9 20.0	32.0 20.1	32.6 20.1	29.7 23.1	31.0 20.8	25.9	25.3
12.จ.พิษณุโลก	Phitsanulok	31.3 22.5	30.3 20.8	32.7 21.8	33.2 22.5	32.1 22.9	32.2 22.0	.. 24.3	32.0 22.4	27.2	26.8
13.อ.แม่สอด	Mae Sot	30.1 20.1	30.4 18.5	32.4 18.9	32.4 19.9	32.6 18.8	31.5 18.8	28.0 21.8	31.1 19.5	25.3	25.9
14.จ.เพชรบูรณ์	Phetchabun	29.0 20.0	33.4 17.2	34.2 19.2	34.5 20.0	33.4 19.6	31.4 20.5	26.7 23.0	31.8 19.9	25.9	25.1
15.อ.หล่มสัก	Lom Sak	27.7 21.5	32.7 18.3	33.9 20.0	33.5 20.4	32.2 20.5	.. 20.7	.. ..	32.0 20.2	26.1	..
16.อ.วิเชียรบุรี	Wichian Buri	28.5 18.8	32.5 18.1	33.6 20.1	34.2 20.7	33.1 21.3	31.7 21.5	27.3 23.0	31.6 20.5	26.1	..
ภาคตะวันออกเฉียงเหนือ	**Northeastern Part**										
1.จ.หนองคาย	Nong Khai	29.8 21.4	30.6 19.3	31.3 20.5	32.0 20.2	30.7 21.4	30.5 21.0	28.9 22.2	30.5 20.9	25.7	..
2.จ.เลย	Loei	26.7 20.7	30.3 18.0	30.9 18.2	32.3 18.7	30.8 19.0	28.7 19.8	25.6 20.6	29.3 19.3	24.3	23.7
3.จ.อุดรธานี	Udon Thani	28.7 21.8	30.0 20.0	31.0 20.8	31.3 20.7	30.5 22.5	30.4 23.0	27.0 22.5	29.8 21.6	25.7	25.1
4.จ.นครพนม	Nakhon Phanom	30.4 19.5	31.7 17.4	32.0 18.2	32.0 19.8	32.4 20.2	31.4 22.2	26.3 22.5	30.9 20.0	25.5	24.2
5.จ.สกลนคร	Sakon Nakhon	29.3 18.6	30.6 18.2	30.9 18.5	31.8 20.3	32.0 20.8	30.4 22.0	26.6 21.7	30.2 20.0	25.1	24.1
6.อ.มุกดาหาร	Mukdahan	30.0 19.4	31.0 18.5	31.5 18.3	31.5 20.0	31.0 20.0	29.5 22.4	26.5 22.0	30.1 20.1	25.1	24.3
7.จ.ขอนแก่น	Khon Kaen	29.8 20.2	32.0 19.7	32.7 20.1	32.5 20.5	32.8 21.2	31.4 22.9	27.3 22.2	31.2 21.0	26.1	25.0
8.อ.โกสุมพิสัย	Kosum Phisai	29.0 20.4	30.9 19.0	32.0 20.3	31.5 20.8	32.2 21.9	.. 22.8	.. ..	31.1 20.9	26.0	..
9.จ.ร้อยเอ็ด	Roi Et	29.9 18.5	31.4 18.6	31.0 19.3	31.8 20.6	31.3 21.0	30.0 22.5	27.0 22.3	30.3 20.4	25.4	25.1
10.จ.ชัยภูมิ	Chaiyaphum	27.8 21.2	31.1 18.2	30.8 21.2	32.0 20.4	31.2 22.0	29.7 23.2	27.0 23.2	29.9 21.3	25.6	25.3
11.จ.อุบลราชธานี	Ubon Ratchathani	31.8 18.7	32.4 20.6	32.8 20.1	32.4 20.9	31.6 20.8	28.3 22.8	27.7 22.9	31.0 21.0	26.0	25.3
12.จ.สุรินทร์	Surin	30.2 20.0	30.6 20.2	32.5 21.0	31.8 21.5	31.2 21.4	29.8 23.3	29.5 23.2	30.8 21.5	26.2	25.6
13.อ.ศรีมโหสถ	The Tum	29.7 19.0	31.5 19.7	32.3 20.6	31.9 22.0	32.0 21.7	.. 23.3	.. ..	31.5 21.1	26.3	..
14.อ.นางรอง	Nang Rong	29.0 20.5	30.8 20.0	31.6 21.7	32.3 21.7	30.1 21.8	30.2 23.6	[illegible] [illegible]	30.7 21.8	26.3	..

สถานี	Station	อุณหภูมิสูงสุดและต่ำสุดเป็นองศา ซ. Max. and Min. Temperature in degree C. 23	24	25	26	27	28	29	เฉลี่ยสูงสุดต่ำสุด Average Max. Min.	เฉลี่ยในสัปดาห์ Weekly Mean	ค่าปกติประจำเดือน Monthly Normal
15.จ.นครราชสีมา	Nakhon Ratchasima	30.0 21.3	30.6 18.1	31.5 20.2	32.8 19.8	31.7 21.7	29.7 22.5	26.6 22.5	30.4 20.9	25.7	25.0
16.จ.ไชยภูมิ	Chok Chai	28.8 21.6	30.3 18.2	31.2 21.1	31.5 20.0	30.7 21.4	28.5 22.5	.. 22.4	30.2 20.9	25.6	..
ภาคกลาง	Central Part										
1.จ.นครสวรรค์	Nakhon Sawan	30.2 22.5	31.2 19.8	32.1 20.6	33.0 22.0	32.4 23.0	32.4 23.0	27.4 24.0	31.2 22.1	26.7	26.6
2.จ.ลพบุรี	Lop Buri	30.3 21.6	33.0 20.0	34.0 22.7	31.8 21.0	33.4 23.7	30.5 23.5	28.0 23.8	31.6 22.3	27.0	26.4
3.จ.สุพรรณบุรี	Suphan Buri	29.8 23.9	31.2 21.5	31.5 23.3	32.0 23.3	31.6 23.8	30.0 24.3	27.5 23.6	30.5 23.4	27.0	26.4
4.จ.กาญจนบุรี	Kanchanaburi	30.6 22.5	31.4 20.6	32.6 21.8	33.7 22.0	32.5 22.2	30.8 22.8	29.8 23.8	31.6 22.2	26.9	25.8
5.อ.ทองผาภูมิ	Thong Pha Phum	30.6 19.0	32.0 18.9	32.6 18.9	32.9 20.5	31.1 21.0	30.7 20.5	24.8 22.5	30.7 20.2	25.5	..
6.สนามบินดอนเมือง	Don Muang Air-port	31.4 22.1	32.0 22.9	32.3 24.3	33.4 24.6	33.7 24.9	31.5 25.2	29.2 24.2	31.9 24.0	27.9	27.4
7.จ.พระนคร	Phra Nakhon	31.9 22.6	32.8 22.0	33.4 23.8	34.4 25.3	33.6 25.2	31.4 25.5	29.4 24.5	32.4 24.1	28.3	27.0
8.ศูนย์วิจัย บางนา	Bang Na	30.4 22.6	31.2 22.7	31.4 24.2	32.8 25.0	32.0 25.2	30.2 25.8	28.7 23.8	31.9 24.2	27.6	..
ภาคตะวันออก	Eastern Part										
1.จ.ปราจีนบุรี	Prachin Buri	31.3 21.7	32.7 20.5	32.0 21.9	34.6 22.8	33.3 22.3	31.0 26.0	30.0 25.6	32.1 23.0	27.6	27.0
2.อ.กบินทร์บุรี	Kabin Buri	30.6 22.2	32.7 20.2	32.6 22.0	33.4 22.2	32.7 22.7	30.4 24.7	.. 25.3	32.1 22.8	27.5	..
3.อ.อรัญประเทศ	Aranyaprathet	30.7 22.0	32.0 19.2	32.7 21.8	33.3 21.6	31.5 21.7	30.3 23.7	30.2 23.0	31.5 21.9	26.7	26.2
4.จ.ชลบุรี	Chon Buri	31.6 20.7	33.6 20.4	33.2 21.5	33.9 22.1	33.1 21.8	33.0 23.3	32.6 22.8	33.0 21.8	27.4	26.5
5.อ.เกาะสีชัง	Ko Si Chang	.. ..	.. ..	.. ..	.. ..	31.4 ..	30.6 25.0	29.0 23.7	.. ..	..	27.2
6.อ.สัตหีบ	Sattahip	33.5 21.5	34.7 23.0	35.0 23.8	36.4 23.7	35.2 23.9	33.3 25.7	30.0 23.0	34.0 23.5	28.8	27.6
7.จ.ระยอง	Rayong	31.8 21.5	33.3 21.5	32.2 22.9	34.8 23.1	33.8 23.1	.. 25.0	.. ..	33.2 22.9	28.1	..
8.จ.จันทบุรี	Chanthaburi	32.3 22.7	32.4 21.5	32.8 22.8	33.8 23.4	32.3 22.3	27.0 24.6	28.7 22.1	31.3 22.8	27.1	26.6
9.อ.ท่าใหม่	Khlong Yai	30.4 22.3	30.9 21.4	31.0 23.4	31.5 22.6	29.6 21.8	31.9 22.6	29.5 23.7	30.7 22.5	26.6	26.6
ภาคใต้	Southern Part										
1.อ.หัวหิน	Hua Hin	29.3 23.7	29.6 22.1	30.5 23.4	31.0 24.7	31.1 24.6	30.3 26.0	26.0 23.2	29.7 24.0	26.9	26.4
2.จ.ประจวบคีรีขันธ์	Prachuab Khiri Khan	30.5 21.0	30.8 24.1	31.0 21.2	32.4 22.4	32.3 21.8	29.8 24.4	25.7 23.3	30.4 22.6	26.5	26.1
3.จ.ชุมพร	Chumphon	30.7 21.1	31.0 23.2	30.7 22.9	29.0 22.3	32.8 22.1	28.0 22.9	23.4 22.6	29.4 22.4	25.9	25.9
4.จ.สุราษฎร์ธานี	Surat Thani	29.9 23.4	30.1 23.2	29.9 22.6	26.7 23.7	30.1 22.3	25.6 21.9	24.0 22.9	28.0 22.9	25.5	26.3
5.อ.เกาะสมุย	Ko Samui	29.6 23.7	29.6 24.5	30.4 24.0	26.6 24.3	28.5 22.6	26.2 24.5	26.4 23.0	28.2 23.8	26.0	..
6.จ.นครศรีธรรมราช	Nakhon Si Thammarat	30.0 23.2	30.8 23.4	29.5 23.2	26.8 23.4	30.0 21.6	26.3 22.8	28.7 22.7	28.9 22.9	25.9	26.3
7.จ.สงขลา	Songkhla	31.0 24.1	31.6 24.6	30.5 24.2	26.4 22.6	29.9 23.2	27.8 23.8	30.9 24.3	29.7 23.8	26.8	26.8
8.จ.ปัตตานี	Pattani	31.4 22.4	30.6 22.9	30.4 23.8	29.1 23.5	30.2 22.5	27.5 23.0	32.9 23.6	30.3 23.1	26.7	..
9.จ.นราธิวาส	Narathiwat	32.1 23.3	29.5 22.7	30.5 23.3	27.0 23.4	30.0 23.0	29.7 23.2	32.0 23.2	30.1 23.2	26.7	26.1
10.จ.ระนอง	Ranong	34.0 20.8	33.0 21.4	33.6 21.5	31.5 22.0	32.0 21.3	30.7 22.5	24.9 23.0	31.4 21.8	26.6	25.9
11.จ.ภูเก็ต	Phuket	32.0 23.7	31.5 23.4	31.5 24.3	28.0 25.5	32.0 23.0	29.8 23.6	30.1 24.5	30.7 24.0	27.4	27.1
12.สนามบินภูเก็ต	Phuket Air-port	31.5 23.3	30.3 22.2	32.8 23.5	28.4 24.2	30.2 22.6	29.0 22.7	.. 22.9	30.4 23.0	26.7	26.6
13.สนามบินตรัง	Trang Air-port	32.1 21.8	32.2 22.9	30.9 23.7	26.7 24.1	32.0 21.8	28.0 22.5	30.3 23.0	30.2 22.8	26.5	26.7

แก้ไขเพิ่มเติมรายงานอากาศประจำสัปดาห์ฉบับที่ 47/1970 เนื่องจากได้รับรายงานภายหลัง

Correction in weekly weather report No. 47/1970 for late report rainfall data

สถานีฝน	Station	วันที่และจำนวนน้ำฝนเป็นมิลลิเมตร Date and amount of rainfall in m.m. พฤศจิกายน November							ฝนรวม มม. Total m.m.	ฝนรวมตั้งแต่ 1 ม.ค. Accumulative rain-fall Since Jan. 1	
		16	17	18	19	20	21	22		ฝนจริง Actual	สูง(+) ต่ำ(-) กว่าปกติ Above(+) Below(-) Normal
ภาคเหนือ	**Northern Part**										
29.อ.ฮอด	Hot						8.3		9.3	997.6	
32.อ.ลี	Li							4.2	4.2	....	
39.อ.แม่ฟริก	Mae Phrik							12.5	12.5	....	
ภาคกลาง	**Central Part**										
81.อ.โพธาราม	Photharam							0.6	0.6	977.3	
ภาคใต้	**Southern Part**										
13.อ.ไชยา	Chaiya	34.4						17.8	52.2	....	
16.อ.บ้านนาสาร	Ban Na San							23.7	55.4	....	
18.อ.สิชล	Sichon							10.0	99.5	2217.3	
19.อ.ท่าศาลา	Tha Sala							3.6	156.4	2256.6	
44.อ.กะปง	Kapong							2.6	88.4	3821.4	
45.อ.ตะกั่วป่า	Takua Pa							11.3	92.9	4054.6	

พิมพ์ที่ ร.พ. กรมอุตุนิยมวิทยา สำนักนายกรัฐมนตรี

บางกะปิ พระนคร

นาวาโท ธำรง กิติสิน ผู้พิมพ์โฆษณา 2513

กรมอุตุนิยมวิทยา สำนักนายกรัฐมนตรี

รายงานอากาศประจำสัปดาห์ ระหว่างวันที่ ๓๐ พฤศจิกายน – ๖ ธันวาคม ๒๕๑๓

และ

การคาดหมายลักษณะอากาศ ระหว่างวันที่ ๗ – ๑๓ ธันวาคม ๒๕๑๓

ฉบับที่ ๔๙/๒๕๑๓

นาวาเอก ดร. เจริญ เจริญรัชต์ภาคย์

อธิบดีกรมอุตุนิยมวิทยา

METEOROLOGICAL DEPARTMENT

OFFICE OF THE PRIME MINISTER

BANGKOK THAILAND

WEEKLY WEATHER REPORT

DURING THE PERIOD 30 NOVEMBER – 6 DECEMBER 1970

AND

WEATHER OUTLOOK

DURING 7 – 13 DECEMBER 1970

No. 49/1970

Charoen Charoen-rajapark

Director – General

Captain, R.T.N.

การคาดหมายลักษณะอากาศใน ๗ วันข้างหน้า
ตั้งแต่วันที่ ๗ – ๑๓ ธันวาคม ๒๕๑๓

ลักษณะทั่วไป

บริเวณความกดอากาศสูงมีกำลังแรงปกคลุมประเทศจีนตอนเหนือ คาดว่าจะแผ่ลงมาทางใต้จนถึงประเทศไทยตอนบน ลักษณะเช่นนี้จะทำให้อุณหภูมิลดลงทั่วไปในระยะครึ่งแรกของสัปดาห์ ร่องความกดอากาศต่ำยังพาดอยู่ในอ่าวไทย และพายุดีเปรสชั่นในทะเลจีนใต้มีลักษณะที่จะเคลื่อนตัวช้า ๆ ทางตะวันตก

ภาคเหนือ ภาคตะวันออกเฉียงเหนือ	ท้องฟ้าโปร่งเป็นส่วนมาก อุณหภูมิจะลดลงในครึ่งแรกของสัปดาห์ แต่จะค่อย ๆ สูงขึ้นในครึ่งหลังของสัปดาห์
ภาคกลาง ภาคตะวันออก อ่าวไทย ฝั่งตะวันออก	ตลอดสัปดาห์มีเมฆเป็นส่วนมาก กับจะมีฝนกระจายเป็นแห่ง ๆ
อ่าวไทย ฝั่งตะวันตก	ตลอดสัปดาห์จะมีฝนทั่วไป
ภาคใต้ ฝั่งตะวันตก	ตลอดสัปดาห์จะมีฝนกระจาย
พระนคร และ ธนบุรี	ท้องฟ้าโปร่งจนถึงมีเมฆเป็นส่วนมาก กับจะมีฝนเป็นแห่ง ๆ และอุณหภูมิจะลดลงเล็กน้อยในตอนต้นสัปดาห์

กรมอุตุนิยมวิทยา

๗ ธ.ค.๑๓

Weather outlook for the period 7 - 13 December 1970

General Situation

The high pressure area in China Mainland is expected to move southeastward and cover Upper Thailand. This condition will cause a slight decrease in temperature in the first half of the week. A low pressure trough lies along the Gulf of Thailand, and a depression in the South China Sea appears to move slowly westward.

Northern Part: Northeastern Part:	Mostly fair; decrease in temperature in the first half of the week, while gradually increase in the second half.
Central Part: Eastern Part: Gulf of Thailand, East Coast:	Mostly cloudy with scattered rainfalls.
Gulf of Thailand, West Coast:	Widespread rain throughout the week.
Southern Thailand, West Coast:	Scattered rain throughout the week.
Phra Nakhon & Thonburi:	Mostly fair to mostly cloudy with isolated rainfalls, and slight decrease in temperature, in the first half of the week.

Meteorological Department
7 Dec. 1970

สรุปลักษณะอากาศทั่วไปในรอบสัปดาห์

ทั้งแต่วันที่ ๓๐ พฤศจิกายน – ๖ ธันวาคม ๒๕๑๓

๑. พายุไซนร้อน "รูธ" ที่เคลื่อนตัวผ่านภาคใต้ลงสู่ทะเลอันดามันในวันสุดท้ายของสัปดาห์ที่แล้วนั้นได้เคลื่อนตัวต่อไปทางเหนือมุ่งสู่พะม่า แล้วได้สลายตัวไปในวันที่ ๓ ธ.ค. หลังจากขึ้นฝั่งพะม่าแถบเมืองร่างกุ้ง ในตอนกลางสัปดาห์พายุดีเปรสชั่นก่อตัวขึ้นในทะเลอันดามันเคลื่อนตัวไปทางเหนือและทวีกำลังแรงขึ้นเป็นพายุไซโคลน แล้วขึ้นฝั่งพะม่าแถบเมืองร่างกุ้งและสลายตัวไปในตอนปลายสัปดาห์ ลักษณะเช่นนี้ทำให้ประเทศไทยมีลักษณะอากาศแปรปรวนฝนกระโชกแรงและคลื่นจัดในระยะตอนต้นและกลางสัปดาห์โดยมีฝนตกเกือบทั่วไปในบริเวณภาคเหนือ ภาคกลาง ภาคตะวันออก อ่าวไทยฝั่งตะวันออกและภาคใต้ โดยมีฝนตกหนักถึงหนักมากหลายแห่ง โดยเฉพาะในบริเวณภาคกลางตอนล่าง ภาคตะวันออกและบริเวณอ่าวไทยทั้งสองฝั่ง นอกจากนี้ปรากฏว่ามีน้ำท่วมอย่างฉับพลันหลายแห่งในภาคใต้ ปริมาณฝนที่ตกมากที่สุดในช่วง ๒๔ ชั่วโมง วัดได้ ๒๓๓.๗ มม.ที่ อำเภอปากท่อ จังหวัดราชบุรี เมื่อวันที่ ๓๐ พ.ย. ส่วนในตอนปลายสัปดาห์ฝนได้ลดน้อยลง ในวันสุดสัปดาห์มีพายุดีเปรสชั่นก่อตัวขึ้นในทะเลจีนใต้และเคลื่อนตัวช้า ๆ ทางตะวันตก

๒. ในระหว่างสัปดาห์ ปรากฏว่าอุณหภูมิต่ำสุดในภาคต่าง ๆ ของประเทศไทยมีดังต่อไปนี้.–

ภาคเหนือ	๑๖.๐°ซ.ที่ อ.เมือง	จ.เชียงราย	เมื่อวันที่	๓ ธ.ค.
ภาคตะวันออกเฉียงเหนือ	๑๕.๗°ซ.ที่ อ.เมือง	จ.นครพนม	"	"
ภาคกลาง	๑๙.๐°ซ.ที่ อ.เมือง	จ.นครสวรรค์	"	"
ภาคตะวันออก	๑๙.๑°ซ.ที่ อ.อรัญประเทศ	จ.ปราจีนบุรี	"	๓๐ พ.ย.
ภาคใต้	๒๑.๒°ซ.ที่ อ.หัวหิน	จ.ประจวบคีรีขันธ์	"	๑ ธ.ค.

กรมอุตุนิยมวิทยา

๗ ธ.ค.๑๓

General Situation

Period 30 November - 6 December 1970

1. Tropical storm "RUTH" had moved across the southern Thailand into Andaman Sea on the last day of last week, and then turned northward along the coast in the direction toward Burma. It was dissipated on the 3rd Dec. after landing on the Burmese coast in the vicinity of Rangoon. In the middle part of the week, a tropical depression developed in Andaman Sea, moving northward and was upgraded to a tropical cyclone. This tropical cyclone landed the Burmese coast at the vicinity of Rangoon and was dissipated in the latter part of the week. This condition caused unsettle weathers with strong gusty-winds and rough sea during the first and middle parts of the week in Thailand, where almost widespread light to moderate rains occurred in all the parts except northeastern part. Scattered heavy to very heavy-falls were associated with the storm, particularly in the lower portion of the central part, the eastern part and the Gulf of Thailand. Flash floods were experienced in many areas of the southern Thailand. The heaviest 24-hr rainfall of 233.7 mm. was reported at Pak Tho in Ratchaburi by the 30 of Nov. Lesser amounts of rain occurred in the latter part of the week. At the weekend a tropical depression has formed in Southern China Sea and moved slowly we ard.

2. During the week the lowest temperatures in various parts of Thailand were as follows:-

Northern Part	16.0°C.at Chiang Rai	on	3 December
Northeastern Part	15.7°C.at Nakhon Phanom	"	1 "
Central Part	19.0°C.at Nakhon Sawan	"	1 "
Eastern Part	19.1°C.at Aranyaprathet	"	30 November
Southern Part	21.2°C.at Hua Hin	"	1 December

Meteorological Department
7 Dec. 1970

ข่าวอากาศเพื่อการเกษตรประจำสัปดาห์

เมื่อวันที่ ๓๐ พฤศจิกายน - ๖ ธันวาคม มีลักษณะอากาศซึ่งพอสรุปได้ดังต่อไปนี้.- พายุโซนร้อน "รูธ" ที่เคลื่อนตัวผ่านภาคใต้ลงสู่ทะเลอันดามันในวันสุดท้ายของสัปดาห์ที่แล้วนั้นได้เคลื่อนตัวต่อไปทางเหนือเลียบชายฝั่งตะวันตกของภาคใต้แล้วได้สลายตัวไปในวันที่ ๓ ธ.ค. หลังจากขึ้นฝั่งพม่าแถบเมืองร่างกุ้ง ในตอนกลางสัปดาห์พายุดีเปรสชั่นก่อตัวขึ้นในทะเลอันดามันเคลื่อนตัวไปทางเหนือและหวีกำลังแรงขึ้นเป็นพายุไซโคลนแล้วขึ้นฝั่งพม่าแถบเมืองร่างกุ้งและสลายตัวไปในตอนปลายสัปดาห์ ลักษณะเช่นนี้ทำให้ประเทศไทยมีลักษณะอากาศแปรปรวน ลมกระโชกแรงและคลื่นจัดในระยะตอนต้นและกลางสัปดาห์ โดยมีฝนตกเกือบทั่วไปในบริเวณภาคเหนือ ภาคกลาง ภาคตะวันออก อ่าวไทยฝั่งตะวันออก และภาคใต้ โดยมีฝนตกหนักถึงหนักมากหลายแห่งโดยเฉพาะในบริเวณภาคกลางตอนล่าง ภาคตะวันออก และบริเวณอ่าวไทยทั้งสองฝั่ง นอกจากนี้ปรากฏว่ามีน้ำท่วมอย่างฉับพลันหลายแห่งในภาคใต้ ปริมาณฝนที่ตกมากที่สุดในช่วง ๒๔ ชั่วโมง วัดได้ ๒๓๓.๗ มม. ที่อำเภอปากท่อ จ.ราชบุรี เมื่อวันที่ ๓๐ พ.ย. ส่วนในตอนปลายสัปดาห์ฝนได้ลดน้อยลงและมีพายุดีเปรสชั่นก่อตัวขึ้นในทะเลจีนใต้และเคลื่อนตัวช้า ๆ ทางตะวันตก

ข้อควรระวัง

เนื่องจากบริเวณความกดอากาศสูงซึ่งมีกำลังแรงจะแผ่ลงมาทางใต้และปกคลุมประเทศไทยตอนบนซึ่งจะทำให้ภาคเหนือและภาคตะวันออกเฉียงเหนือท้องฟ้าโปร่งเป็นส่วนมาก ในระยะครึ่งแรกของสัปดาห์อากาศเย็นและแห้ง แต่ในระยะครึ่งหลังของสัปดาห์อากาศจะอุ่นขึ้น ส่วนภาคกลาง ภาคตะวันออก และภาคใต้ฝั่งตะวันตก จะมีฝนกระจายเป็นแห่ง ๆ ตลอดสัปดาห์ สำหรับภาคใต้ฝั่งตะวันออกตั้งแต่จังหวัดชุมพรลงไปในสัปดาห์นี้ยังคงมีฝนทั่วไป โดยจะมีฝนตกหนักเป็นแห่ง ๆ และทะเลอาจมีคลื่นลมแรงได้ ดังนั้นจึงควรระมัดระวังอันตรายและความเสียหายอันเนื่องจากฝนตกหนักและคลื่นลมแรงไว้ด้วย.

กองอากาศเกษตร กรมอุตุนิยมวิทยา

๗ ธันวาคม ๒๕๑๓

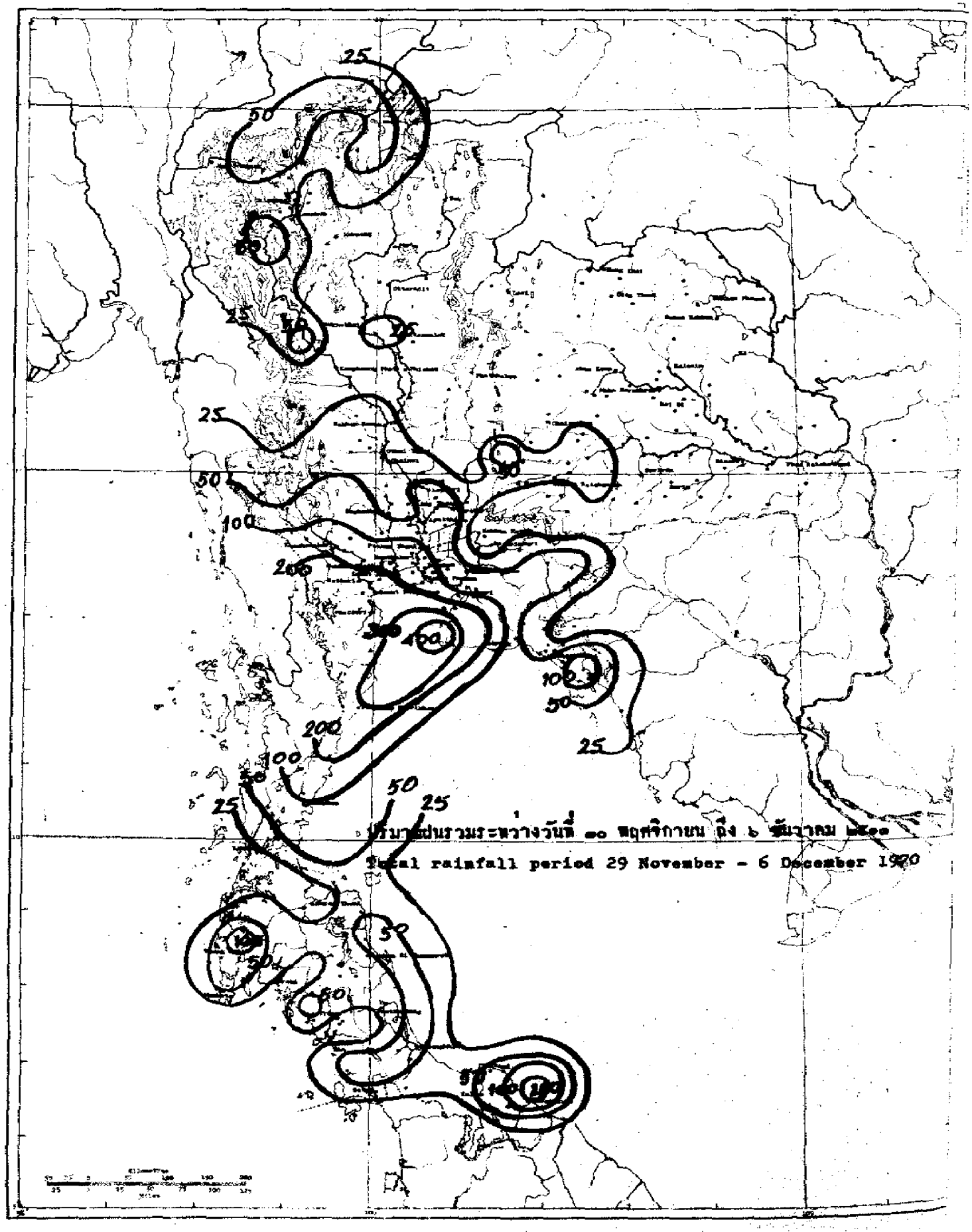

ปริมาณฝนรวมระหว่างวันที่ ๒๙ พฤศจิกายน ถึง ๖ ธันวาคม ๒๕๑๓

Total rainfall period 29 November - 6 December 1970

สถานีตรวจ	Station	วันที่และจำนวนน้ำฝนเป็นมิลลิเมตร Date and amount of rainfall in m.m. พฤศจิกายน November				ธันวาคม December			ฝนรวม มม. Total m.m.	ฝนรวมตั้งแต่ 1 ม.ค. Accumulative rain-fall Since Jan.1	
		30	1	2	3	4	5	6		ฝนจริง Actual	สูง(+)ต่ำ(-)กว่าปกติ Above(+) Below(-) Normal
ภาคเหนือ	**Northern Part**										
1. จ.เชียงราย	Chiang Rai*	14.4	20.4	5.2	0.5	1.4	2.9	T	44.8	2053.7	+410.1
2. อ.แม่สาย	Mae Sai		40.0			8.0			48.0	..	
3. อ.เชียงแสน	Chiang Saen	9.7	18.7	8.5	1.6				38.5	1799.1	
4. อ.เชียงของ	Chiang Khong	10.0	1.9	6.2	4.6	1.5			24.2	1873.0	
5. อ.แม่จัน	Mae Chan	34.2	22.8	16.4	28.3				101.7	3071.8	
6. อ.แม่สวย	Mae Suai	4.1	22.3	3.9			8.0		38.3	1714.9	
7. อ.เทิง	Thoeng	2.5	5.7	6.0	3.8		39.0		57.0	1897.8	
8. อ.เชียงคำ	Chiang Kham			9.6	12.5				22.1	1828.1	
9. อ.พาน	Phan		40.2	7.0	2.2	4.7			54.1	..	
10. อ.แม่ใจ	Mae Chai	7.2	15.4	3.0	3.5	3.4			32.7	1209.1	
11. อ.เวียงป่าเป้า	Wiang Pa Pao	44.7	20.5		6.4				71.8	..	
12. อ.พะเยา	Phayao	6.7	12.6	3.8	1.8				24.9	1294.4	
13. จ.แม่ฮ่องสอน	Mae Hong Son*	0.6	17.0	4.9	1.8	1.9	0.1	0.2	26.7	1250.7	+ 38.2
14. อ.ปาย	Pai	12.0	18.0				20.0		50.0	1054.7	
15. อ.ขุนยวม	Khun Yuam	11.0	22.5	8.0					41.5	1040.1	
16. อ.แม่สะเรียง	Mae Sariang*	3.4	6.8	2.0	0.2	2.4	5.7	15.1	35.6	1528.6	+263.3
17. จ.เชียงใหม่	Chiang Mai*	2.6	13.5	1.5	0.3	4.5	3.3		25.7	1551.1	+269.0
18. อ.ฝาง	Fang			8.9					8.9	1323.8	
19. อ.เชียงดาว	Chiang Dao	19.1	46.5	12.4					78.0	..	
20. อ.แม่แตง	Mae Taeng	6.5	24.0	3.0		23.3	5.9		62.7	1510.7	
21. อ.แม่ริม	Mae Rim	10.2	12.4		6.0				28.6	1419.4	
22. อ.สันทราย	San Sai	2.3	7.8	1.4	0.2	1.4			13.1	1540.2	
23. อ.ดอยสะเก็ด	Doi Saket	4.8	7.5	0.9	0.7	1.2			15.1	1414.6	
24. อ.สันกำแพง	San Kamphaeng	..	..	..	..	..	..	..	..	..	
25. อ.หางดง	Hang Dong	6.1	12.5		1.5	5.5	0.8		26.4	1451.5	
26. อ.สารภี	Saraphi	..	..	..	..	..	..	..	..	..	
27. อ.สันป่าตอง	San Pa Tong	5.6	15.0						20.6	..	
28. อ.จอมทอง	Chom Thong	21.5	20.5	7.8		3.9	12.4		66.1	1208.8	
29. อ.ฮอด	Hot	8.4	13.2	1.7					23.3	1033.6	
30. จ.ลำพูน	Lamphun	10.5	6.2	1.1		9.5			27.3	1275.0	..
31. อ.ป่าซาง	Pa Sang	8.0	9.4	1.5		4.5			23.0	1012.3	
32. อ.ลี้	Li	9.6	12.1	4.9	7.7		10.4		49.7	..	
33. จ.ลำปาง	Lampang*	1.0	2.1	0.5	3.0	6.4	T		13.0	1502.2	+510.7
34. อ.งาว	Ngao	..	..	..	..	..	..	..	..	..	
35. อ.แจ้ห่ม	Chae Hom	17.6	8.1						25.7	..	
36. อ.เถินราชา	Ko Kha	12.4	3.5	2.3	0.8	1.2	0.2		20.6	1175.4	
37. อ.สบปราบ	Sop Prap	4.7	7.3	1.0	5.5	4.4	0.7		23.4	1083.8	
38. อ.เถิน	Thoen	9.8	6.0	2.1	2.9	5.8	1.9		28.5	1202.3	
39. อ.แม่ทะ	Mae Phrik		12.0	1.4			10.6		24.0	..	

สถานีฝน	Station	วันที่และจำนวนน้ำฝนเป็นมิลลิเมตร Date and amount of rainfall in m.m. พฤศจิกายน November					ธันวาคม December		ฝนรวม มม. Total m.m.	ฝนรวมตั้งแต่ 1 ม.ค. Accumulative rain-fall Since Jan.1	
		30	1	2	3	4	5	6		ฝนจริง Actual	สูง(+) ต่ำ(-) กว่าปกติ Above(+) Below(-) Normal
40.จ.แพร่	Phrae*	T	T	T	4.1	0.7	T		4.8	1554.1	+549.6
41.อ.สอง	Song								0.0	1559.5	
42.อ.สูงเม่น	Sung Men				5.4				5.4	..	
43.อ.เด่นชัย	Den Chai	..	..	..	..	..	..	..	..	1484.9	
44.จ.น่าน	Nan*	T	T	0.2	T				0.2	1424.5	+315.6
45.อ.ทุ่งช้าง	Thung Chang		0.3	2.8	0.3	0.3			3.7	1508.0	
46.อ.ท่าวังผา	Tha Wang Pha*	0.2	T	0.4		T			0.6	1647.5	
47.อ.ปัว	Pua		T			3.5			3.5	1590.2	
48.อ.สา	Sa	..	..	..	..	..	..	..	..	1152.3	
49.อ.นาน้อย	Na Noi								0.0	1368.3	
50.จ.อุตรดิตถ์	Uttaradit*		1.0		4.2	0.4			5.6	1067.0	+589.4
51.อ.ฟากท่า	Fak Tha								0.0	..	
52.อ.น้ำปาด	Nam Pat				2.5				2.5	1630.9	
53.เขื่อนสิริกิติ์	Sirikit Dam*	T	T	T	3.4	1.7			5.1	1831.0	
54.อ.ท่าปลา	Tha Pla				13.4	1.3			14.7	1640.7	
55.อ.ลับแล	Laplae	..	..	..	..	..	..	..	..	..	
56.จ.ตาก	Tak*	10.9	16.8	1.4	8.9	4.3	13.8	T	56.1	1268.5	+479.4
57.อ.บ้านตาก	Ban Tak	9.7	17.2						26.9	..	
58.อ.แม่สอด	Mae sot*	4.5	1.9	T	1.4		T		7.8	1305.7	-174.1
59.อ.อุ้มผาง	Umphang	..	..	..	..	..	..	..	..	..	
60.จ.สุโขทัย	Sukhothai				3.0				3.0	..	
61.อ.สวรรคโลก	Sawankhalok	..	..	..	..	..	..	..	..	..	
62.อ.กงไกรลาศ	Kong Krailat		4.1	2.2	21.6				28.7	1557.2	
63.จ.พิษณุโลก	Phitsanulok*	0.6	0.4	0.6	13.9	[illegible]	8.6	0.6	24.7	1702.8	+345.6
64.อ.พรหมพิราม	Phrom Phiram				[illegible]	8.3			8.3	..	
65.อ.วังทอง	Wang Thong	0.3		[illegible]	8.3	0.9			9.5	1313.2	
66.อ.บางกระทุ่ม	Bang Kratum			5.1	8.1				13.2	1369.4	
67.จ.กำแพงเพชร	Kamphaeng Phet				1.3				1.3	1344.7	+606.2
68.อ.คลองขลุง	Khlong Khlung	..	..	..	..	..	..	..	..	..	
69.อ.ขาณุวรลักษบุรี	Khanu Woralaksaburi	12.4	T	8.9	T	T			21.3	2145.2	
70.จ.พิจิตร	Phichit		0.9	1.7	2.3		9.5		14.4	1527.3	+165.8
71.อ.สามง่าม	Sam Ngam	..	..	..	..	..	..	..	..	..	
72.อ.ตะพานหิน	Taphan Hin			6.8	1.2				8.0	1198.7	
73.อ.บางมูลนาก	Bang Mun Nak								0.0	1053.1	
74.อ.โพทะเล	Pho Thale	..	..	..	..	..	..	..	..	..	
75.จ.เพชรบูรณ์	Phetchabun*			T	5.4	7.6			13.0	1326.3	+162.9
76.อ.หล่มเก่า	Lom Kao		T		12.8				12.8	1230.7	
77.อ.หล่มสัก	Lom Sak*				0.8				8.0	1069.4	
78.อ.วนแดน	Chon Daen								0.0	1555.4	
79.อ.หนองไผ่	Nong Phai				5.6				5.6	1352.6	
80.อ.วิเชียรบุรี	Wichian Buri*		0.2	3.8	2.4				6.4	1344.6	

สถานีฝน	Station	วันที่และจำนวนน้ำฝนเป็นมิลลิเมตร Date and amount of rainfall in m.m. พฤศจิกายน Novemver				ธันวาคม December			ฝนรวม มม. Total m.m.	ฝนรวมตั้งแต่ 1 ม.ค. Accumulative rain-fall Since Jan.1	
		30	1	2	3	4	5	6		ฝนจริง Actual	สูง(+)ต่ำ(-) กว่าปกติ Above(+) Below(-) Normal
ภาคตะวันออกเฉียงเหนือ	Northeastern Part										
1.จ.เลย	Loei*	0.2	T	2.0		T			2.2	1508.8	+218.4
2.อ.เชียงคาน	Chiang Khan		0.6						0.6	1721.3	
3.อ.ท่าลี่	Tha Li								0.0	..	
4.อ.ด่านซ้าย	Dan Sai								0.0	..	
5.อ.วังสะพุง	Wang Saphung			2.4					2.4	..	
6.จ.หนองคาย	Nong Khai*			T					T	2154.9	+532.9
7.อ.ศรีเชียงใหม่	Si Chiang Mai								0.0	2363.2	
8.อ.โพนพิสัย	Phon Phisai								0.0	2454.2	
9.อ.ท่าบ่อ	Tha Bo			T					T	1390.3	
10.จ.อุดรธานี	Udon Thani*		T	0.9					0.9	2415.3	+1108.7
11.อ.เพ็ญ	Phen								0.0	1520.1	
12.อ.หนองหาร	Nong Han			5.0					5.0	..	
13.จ.สกลนคร	Sakon Nakhon*		T						T	1851.1	+404.8
14.อ.วานรนิวาส	Wanon Niwat								0.0	2009.2	
15.อ.สว่างแดนดิน	Sawang Daen Din								0.0	2027.2	
16.อ.พรรณานิคม	Phanna Nikhom								0.0	..	
17.จ.นครพนม	Nakhon Phanom*								0.0	2673.3	+569.8
18.อ.บ้านแพง	Ban Phaeng								0.0	2724.4	
19.อ.ท่าอุเทน	Tha Uten								0.0	2378.3	
20.อ.นาแก	Na Kae								0.0	1806.9	
21.อ.ธาตุพนม	That Phanom								0.0	1688.5	
22.อ.มุกดาหาร	Mukdahan*								0.0	1563.8	+239.9
23.จ.กาฬสินธุ์	Kalasin		T		T				T	1861.1	+453.6
24.อ.ยางตลาด	Yang Talat			T					T	1449.7	
25.อ.สหัสขันธ์	Sahatsakhan								0.0	1404.6	
26.อ.กมลาไสย	Kamalasai			0.8					0.8	1406.8	
27.จ.ร้อยเอ็ด	Roi Et*								0.0	1162.1	-174.6
28.อ.โพนทอง	Phon Thong	..	..	..	..	..	..	..	..	..	
29.อ.ธวัชบุรี	Thawatchaburi								0.0	..	
30.อ.อาจสามารถ	At Samat								0.0	1249.6	
31.อ.เสลภูมิ	Selaphum	..	..	..	..	..	..	..	..	..	
32.อ.จตุรพักตรพิมาน	Chaturaphak Phiman	..	..	..	..	..	..	..	..	..	
33.อ.เกษตรวิสัย	Kaset Wisai								0.0	1456.1	
34.อ.ศรีมโหสถ	Phanom Phrai	..	..	..	..	..	..	..	..	..	
35.อ.สุวรรณภูมิ	Suwannaphum								0.0	843.6	
36.จ.มหาสารคาม	Maha Sarakham			6.4					6.4	1146.8	- 87.8
37.อ.โกสุมพิสัย	Kosum Phisai*		T	1.6					1.6	1055.7	
38.อ.บรบือ	Borabu			2.9					2.9	1127.7	
39.อ.พยัคฆภูมิพิสัย	Phayakkhaphum Phisai								0.0	1067.6	
40.จ.ขอนแก่น	Khon Kaen*		0.6	7.2		0.3			8.0	1345.4	+ 96.0

สถานีฝน	Station	วันที่และจำนวนน้ำฝนเป็นมิลลิเมตร Date and amount of rainfall in m.m. พฤศจิกายน November					พันวาคม December		ฝนรวม มม. Total m.m.	ฝนรวมตั้งแต่ 1 ม.ค. Accumulative rain-fall Since Jan.1 ฝนจริง Actual	สูง(+)ต่ำ(-)กว่าปกติ Above(+) Below(-) Normal
		30	1	2	3	4	5	6			
41.อ.ภูเวียง	Phu Wiang		5.8						5.8	1178.7	
42.อ.ชุมแพ	Chum Phae	1.7	2.8	0.9					5.4	1028.8	
43.อ.มัญจาคีรี	Mancha Khiri								0.0	..	
44.อ.ชนบท	Chonnabot*			T					T	1075.6	
45.อ.บ้านไผ่	Ban Phai								0.0	1050.5	
46.อ.พล	Phon								0.0	1176.9	
47.จ.ชัยภูมิ	Chaiyaphum*		3.7	4.2	3.1				11.0	1110.3	+167.3
48.อ.ภูเขียว	Phu Khieo								0.0	1042.2	
49.อ.คอนสวรรค์	Khon Sawan		4.7		1.6				6.3	1162.9	
50.อ.จัตุรัส	Chatturat		T		7.4		T		7.4	1007.3	
51.อ.บำเหน็จณรงค์	Bamnet Narong	..	..	..	..	..	..	..	..	..	
52.จ.นครราชสีมา	Nakhon Ratchasima*	2.2	4.3	0.9	20.6	4.7	2.1		34.8	1014.5	-115.3
53.อ.บัวใหญ่	Bua Yai								0.0	1375.4	
54.อ.คง	Khong	T	6.3	22.3	5.7	T			34.3	1489.0	
55.อ.ด่านขุนทด	Dan Khun Thot								0.0	..	
56.อ.โนนไทย	Non Thai		4.1	1.6	47.4		2.8		56.9	1354.5	
57.อ.โนนสูง	Non Sung		6.8	8.2	3.5				18.5	932.5	
58.อ.พิมาย	Phimai		8.2		17.2	1.7			27.1	1397.9	
59.อ.สีคิ้ว	Sikhiu	1.2	3.1	3.5	2.2	5.5	2.6		18.1	1140.8	
60.อ.สูงเนิน	Sung Noen	..	..	..	..	..	..	..	..	..	
61.อ.ปักธงชัย	Phak Thong Chai			0.6	6.8	10.5			18.1	1269.1	
62.อ.โชคชัย	Chok Chai*	1.0	2.0	0.3	6.9	8.4			18.6	1138.2	
63.อ.ครบุรี	Khon Buri				2.4	7.0			9.4	979.9	
64.จ.บุรีรัมย์	Buri Ram			10.2					10.2	..	..
65.อ.ภูพไทยสง	Phutthaisong								0.0	..	
66.อ.สตึก	Satuk		T	T					T	1195.9	
67.อ.ลำปลายมาศ	Lam Plai Mat			21.3			5.6		26.9	1035.8	
68.อ.นางรอง	Nang Rong*	T	2.7	6.0	17.9	1.1	4.5		32.2	1077.2	
69.จ.สุรินทร์	Surin*		4.1	1.8		0.9	1.7		8.5	1398.2	+267.4
70.อ.รัตนบุรี	Rattanaburi								0.0	1150.6	
71.อ.ท่าตูม	Tha Tum*		2.5	T					2.5	1068.9	
72.อ.ศีขรภูมิ	Sikhoraphum		8.5						8.5	1133.6	
73.อ.ปราสาท	Prasat								0.0	1399.4	
74.อ.สังขะ	Sangkha								0.0	..	
75.จ.ศรีสะเกษ	Si Sa Ket								0.0	1305.9	- 2.1
76.อ.ราษีไศล	Rasi Salai								0.0	978.8	
77.อ.อุทุมพรพิสัย	Uthumphon Phisai	..	..	..	..	..	..	..	..	..	
78.อ.กันทรารมย์	Kanthararom			5.7					5.7	1269.3	
79.อ.ขุขันธ์	Khukhan			5.2					5.2	..	
80.อ.กันทรลักษ์	Kantharalak	..	..	..	..	..	..	..	..	..	
81.จ.อุบลราชธานี	Ubon Ratchathani*			0.3	0.3	7.5			8.1	1700.0	+ 24.1

สถานีฝน	Station	วันที่และจำนวนน้ำฝนเป็นมิลลิเมตร Date and amount of rainfall in m.m. พฤศจิกายน November				ธันวาคม December			ฝนรวม ม.ม. Total m.m.	ฝนรวมตั้งแต่ 1 ม.ค. Accumulative rain-fall Since Jan. 1	
		30	1	2	3	4	5	6		ฝนจริง Actual	สูง(+)ต่ำ(-) กว่าปกติ Above(+) Below (-) Normal
82.อ.เขมราฐ	Khemarat								0.0	1354.2	
83.อ.อำนาจเจริญ	Amnat Charoen								0.0	1385.8	
84.อ.ยโสธร	Yasothon								0.0	..	
85.อ.ค้ำเขื่อนแก้ว	Kham Khuan Kaeo	..	..	..	..	..	..	..	..	..	
86.อ.กระการพืชผล	Trakan Phutphon								0.0	2003.9	
87.อ.มหาชนะชัย	Maha Chana Chai								0.0	1225.1	
88.อ.เขื่องใน	Khuang Nai			6.2					6.2	1094.9	
89.อ.โขงเจียม	Khong Chiam								0.0	1620.9	
90.อ.เดชอุดม	Det Udom			1.1					1.1	1473.6	
<u>ภาคกลาง</u>	<u>Central Part</u>										
1.จ.นครสวรรค์	Nakhon Sawan*	5.4	2.3	12.6	T	6.0			26.3	1481.8	+290.8
2.อ.บรพิสัย	Banphot Phisai	9.8	T	15.8	19.3				44.9	2383.4	
3.อ.ตากฟ้า	Takhli								0.0	1845.9	
4.อ.ลาดยาว	Lat Yao	8.2	3.2			2.3			13.7	..	
5.อ.ชุมแสง	Chumsaeng	1.7	0.8	1.1	T				3.6	762.2	
6.อ.หนองบัว	Nong Bua	..	..	..	..	..	..	..	..	..	
7.อ.ท่าตะโก	Tha Tako			11.1	4.9				16.0	1245.0	
8.อ.พยุหะคีรี	Phayuha Khiri								0.0	979.5	
9.จ.อุทัยธานี	Uthai Thani	14.0	4.1	1.2					19.3	..	..
10.อ.สว่างอารมณ์	Sawang Arom		4.8						4.8	..	
11.อ.หนองฉาง	Nong Chang	14.3	8.7	5.2					28.2	1884.2	
12.อ.ทัพทัน	Thab Than	1.3	2.2	1.2			4.2		8.9	1433.9	
13.อ.หนองขาหย่าง	Nong Khayang	10.5			4.5				15.0	1249.9	
14.อ.บ้านไร่	Ban Rai	..	..	..	..	..	..	..	..	1432.7	
15.จ.ชัยนาท	Chainat	18.0	4.3	4.2		2.1			28.6	1252.7	+ 25.4
16.อ.มโนรมย์	Manorom	14.3	3.9						18.2	1516.9	
17.อ.วัดสิงห์	Wat Sing	13.2	4.2						17.4	1326.8	
18.จ.สิงห์บุรี	Sing Buri	15.8	5.2	5.8		12.5			39.3	1439.6	+318.9
19.อ.อินทร์บุรี	In Buri	15.3	4.5						19.8	..	
20.อ.บางระจัน	Bang Rachan	19.5	[illegible]	12.4		2.0			33.9	1442.6	
21.อ.พรหมบุรี	Phrom Buri	22.1	8.6	6.8					37.5	1497.1	
22.จ.ลพบุรี	Lopburi*	10.6	2.8	25.3	T	12.8			51.5	1436.7	+190.0
23.อ.บ้านหมี่	Ban Mi			1.2					1.2	..	
24.อ.ชัยบาดาล	Chai Badan			12.5	0.3		1.6		14.4	1295.7	
25.อ.บัวชุม	Bua Chum*			11.4	0.8				12.2	1027.5	
26.อ.ท่าวุ้ง	Tha Wung	8.8	3.0	9.9	2.4				24.1	1280.5	
27.อ.โคกสำโรง	Khok Samrong	..	..	..	..	..	..	..	..	..	
28.จ.สุพรรณบุรี	Suphan Buri*	14.0	7.2	9.2		27.8	10.0		68.2	1329.9	+ 73.4
29.อ.ดอนเจดีย์	Don Chedi	8.7							8.7	784.9	
30.อ.เดิมบางนางบวช	Doembang Nangbuat		10.3						10.3	1073.3	
31.อ.สามชุก	Sam Chuk	..	..	..	..	..	..	..	..	..	

สถานีฝน	Station	วันที่และจำนวนน้ำฝนเป็นมิลลิเมตร Date and amount of rainfall in m.m. พฤศจิกายน November				ธันวาคม December			ฝนรวม มม. Total m.m.	ฝนสะสมตั้งแต่ 1 ม.ค. Accumulative rain-fall Since Jan.1	
		30	1	2	3	4	5	6		ฝนจริง Actual	สูง(+) ต่ำ(-) กว่าปกติ Above(+) Below(-) Normal
32.อ.ศรีประจันต์	Si Prachan	..	..	..	..	..	..	..	..	..	
33.อ.บางปลาม้า	Bang Pla Ma	10.6		10.1					20.7	884.6	
34.อ.สองพี่น้อง	Song Phi Nong	31.0	12.0	5.0					48.0	..	
35.จ.อ่างทอง	Ang Thong	27.5	6.0	7.0					40.5	1332.6	+ 36.7
36.อ.โพธิ์ทอง	Pho Thong	43.5	2.6	6.8					52.9	1127.3	
37.อ.ไชโย	Chaiyo		3.3						3.3	..	
38.อ.วิเศษชัยชาญ	Wiset Chai Chan	18.5	7.5			3.7			29.7	..	
39.อ.ป่าโมก	Pa Mok	23.6		8.7					32.3	1305.6	
40.จ.สระบุรี	Saraburi			46.2		32.0			78.2	..	..
41.อ.พระพุทธบาท	Phra Phutthabat								0.0	..	
42.อ.บ้านหมอ	Ban Mo	16.0		26.1					42.1	..	
43.อ.หนองแค	Nong Khae	8.8	3.6	8.2					20.6	1557.3	
44.อ.แก่งคอย	Kaeng Khoi	2.7	0.5	10.5			1.1		15.1	1389.7	
45.จ.พระนครศรีอยุธยา	Ayutthaya	4.6	2.0						6.6	..	..
46.อ.ท่าเรือ	Tha Rua		0.7	11.5					12.2	1185.8	
47.อ.ลัดใหญ่	Phak Hai	20.0	7.8						27.8	1269.3	
48.อ.บางบาล	Bang Ban	28.3	12.5	8.6		13.8			63.2	1657.2	
49.อ.บางไทร	Bang Sai	20.0	10.1	9.8					39.9	1921.0	
50.อ.เสนา	Sena		5.3						5.3	..	
51.อ.บางปะอิน	Bang Pa-in	11.2	3.5						14.7	1430.0	
52.จ.ปทุมธานี	Pathum Thani	36.4	8.7	5.3		6.2	17.3		73.9	1600.1	+ 89.4
53.อ.ธัญบุรี	Thanyaburi	29.5	9.1			17.2			55.8	1389.3	
54.อ.รังสิต	Rangsit	29.2	9.0	1.2		12.0	19.6		71.0	1939.8	
55.จ.นนทบุรี	Nonthaburi	53.3		25.4					78.7	..	..
56.อ.บางบัวทอง	Bang Bua Thong	49.5	9.0	3.5		6.0	11.3		79.3	1313.0	
57.จ.ธนบุรี	Thon Buri	..	..	..	..	..	..	..	..	..	..
58.อ.บางขุนเทียน	Bang Khun Thian	..	..	..	..	..	..	..	..	..	
59.อ.ทุ่งครุ	Taling Chan	..	..	..	..	..	..	..	...	..	
60.จ.สมุทรปราการ	Phra Nakhon*	49.2	28.3	3.8	0.9	4.5	26.2		112.9	1845.4	+303.8
61.สนามบินดอนเมือง	Don Muang Air-port*	54.3	16.9	1.3		8.6	46.7		107.8	1852.5	+231.1
62.อ.บางเขน	Bang Khen*		2.5	2.2		2.0	17.5		24.2	1427.4	
63.อ.มีนบุรี	Min Buri		6.5						6.5	..	
64.อ.ลาดกระบัง	Lat Krabang		31.1	48.5			18.4		98.0	..	
65.ศูนย์วิจัยบางนา	Bang Na*	59.3	25.3	7.9	0.2	2.5	4.5		99.7	1411.3	
66.จ.กาญจนบุรี	Kanchanaburi*	100.6	11.5	4.0	5.2		6.9	0.6	131.0	1488.0	+399.5
67.เพชรบูรณ์	Pilok		18.2						18.2	..	
68.อ.สังขละบุรี	Sangkhla Buri	..	..	..	..	..	..	..	..	..	
69.อ.ทองผาภูมิ	Thong Pha Phum*	10.7	4.9	1.8	9.6	T	10.0		37.8	1694.9	
70.อ.ศรีสวัสดิ์	Si Sawat	..	..	..	..	..	..	..	..	..	
71.อ.บ่อพลอย	Bo Phloi	..	..	..	..	..	..	..	..	..	
72.อ.ไทรโยค	Sai Yok	..	..	..	..	..	..	..	..	..	

สถานีฝน	Station	วันที่และจำนวนน้ำฝนเป็นมิลลิเมตร Date and amount of rainfall in m.m. พฤศจิกายน November				ธันวาคม December			ฝนรวม m.m. Total m.m.	ฝนรวมตั้งแต่ 1 ม.ค. Accumulative rain-fall Since Jan. 1	
		30	1	2	3	4	5	6		ฝนจริง Actual	สูง(+)ต่ำ(-) กว่าปกติ Above(+) Below(-) Normal
73.อ.พนมทวน	Phanom Thuan	98.5							98.5	..	
74.อ.ท่าม่วง	Tha Muang	108.0	11.0	T	12.7				131.7	1061.7	
75.อ.ท่ามะกา	Tha Maka	..	..	..	..	..	..	..	..	..	
76.จ.นครปฐม	Nakhon Pathom		104.0	23.5	13.0				140.5	1394.4	+ 52.5
77.อ.กำแพงแสน	Kamphaeng Saen	..	..	..	..	..	..	..	..	..	
78.อ.นครชัยศรี	Nakhon Chaisi	98.6	20.9	14.8					134.3	..	
79.จ.ราชบุรี	Ratchaburi	97.5	48.6						146.1	1031.9	- 58.8
80.อ.บ้านโป่ง	Ban Pong	117.3	29.5	2.3			0.8		149.9	944.1	
81.อ.โพธาราม	Photharam	135.3	20.1	2.8					152.8	1130.1	
82.อ.ดำเนินสดวก	Damnoen Saduak	155.1	50.3						205.4	..	
83.อ.ปากท่อ	Pak Tho	233.7	4.9						238.6	1417.0	
84.จ.สมุทรสงคราม	Samut Songkham	197.3	42.2				2.3		241.8	1201.1	+ 45.5
85.อ.บางคนที	Bang Khonthi	103.7	40.5		3.1				147.3	1005.6	
86.อ.อัมพวา	Amphawa	107.8	54.0	3.5	4.6		2.4		172.3	1129.6	
87.จ.สมุทรสาคร	Samut Sakhon	135.2		44.2			3.2		182.6	1303.7	-175.2
88.จ.สมุทรปราการ	Samut Prakan	87.0	11.7		2.2				100.9	1371.2	-208.8
89.อ.พระประแดง	Phra Pradaeng	..	..	..	..	..	..	..	..	..	
90.อ.บางพลี	Bang Phli		100.1						100.1	1416.8	
<u>ภาคตะวันออก</u>	<u>Eastern Part</u>										
1.จ.นครนายก	Nakhon Nayok	1.4	0.9	0.7					3.0	1166.6	-925.8
2.อ.บ้านนา	Ban Na	2.1	3.1	17.9			20.8		43.9	2147.7	
3.อ.ปากพลี	Pak Phli	2.1	5.5						7.6	1548.9	
4.จ.ปราจีนบุรี	Prachin Buri*	1.5	5.2	0.6		3.5			10.8	2438.8	+441.7
5.อ.บ้านสร้าง	Ban Sang	T	12.9	2.4	3.1				18.4	1668.3	
6.อ.ศรีมหาโพธิ	Si Maha Phot	1.7	8.8			2.8			13.3	2008.1	
7.อ.กบินทร์บุรี	Kabin Buri		3.9	3.0	T	26.8	T		33.7	1723.5	
8.อ.สระแก้ว	Sakaeo	4.2		7.5		9.3			21.0	1596.1	
9.อ.วัฒนานคร	Watthana Nakhon	5.9		22.1		33.4			61.4	1728.7	
10.อ.อรัญประเทศ	Aranyaprathet*	2.3	2.7	2.3		51.3	1.4		60.0	1573.0	- 66.0
11.จ.จะเชิงเทรา	Chachoengsao		32.5	35.4					67.9	1186.7	-132.7
12.อ.บ้านโพธิ์	Ban Pho	49.4	14.7	30.4					94.5	1211.5	
13.จ.ชลบุรี	Chon Buri*	41.2	37.7	6.5	9.6	T	0.9		95.9	1235.4	-216.4
14.อ.พานทอง	Phan Thong		15.7	10.3	10.3				36.3	1328.8	
15.อ.พนัสนิคม	Phanat Nikhom		12.5	47.2					59.7	..	
16.อ.บ้านบึง	Ban Bung	..	..	..	..	..	..	...	..	1155.9	
17.อ.เกาะสีชัง	Ko Sichang*	121.7	71.7	18.5		10.0	2.6	T	224.5	1623.0	
18.อ.ศรีราชา	Si Racha	20.6	118.6	6.3		18.4	12.7		176.5	1419.3	
19.อ.สัตหีบ	Sattahip*	319.4	87.0	50.9	11.4		9.7		468.6	2115.1	+918.3
20.จ.ระยอง	Rayong*	104.8	107.0	5.2	3.0		4.8		224.8	1870.6	+611.0
21.อ.บ้านค่าย	Ban Khai		49.6	3.3	3.6		1.9		58.3	1595.6	
22.อ.แกลง	Klaeng	1.6	14.9	39.5		1.6	6.7		62.2	2062.4	

สถานีฝน	Station	วันที่และจำนวนน้ำฝนเป็นมิลลิเมตร Date and amount of rainfall in m.m. พฤศจิกายน November				ธันวาคม December			ฝนรวม m.m. Total m.m.	ฝนรวมตั้งแต่ 1 ม.ค. Accumulative rain-fall Since Jan.1	
		30	1	2	3	4	5	6		ฝนจริง Actual	สูง(+)ต่ำ(-)กว่าปกติ Above(+) Below(-) Normal
23.จ.จันทบุรี	Chanthaburi*		14.7	3.3	0.4	1.2	19.1		38.7	3133.7	+194.3
24.อ.ท่าใหม่	Tha Mai						24.1		24.1	2541.4	
25.อ.มะขาม	Makham	..	..	..	..	..	..	..	..	..	
26.อ.คลุง	Khlung	..	..	..	..	..	..	..	..	..	
27.จ.ตราด	Trat					30.0	99.4		129.4	5091.5	+1387.0
28.อ.เขาสมิง	Khao Saming								0.0	3616.6	
29.อ.แหลมงอบ	Laem Ngop*	1.0		2.5					3.5	..	
30.อ.คลองใหญ่	Khlong Yai*	T		0.2	0.3	18.0	22.3		40.8	5571.3	+763.5
<u>ภาคใต้</u>	<u>Southern Part</u>										
1.จ.เพชรบุรี	Phetchaburi	180.5	40.2		7.9				228.6	1259.5	+ 65.6
2.อ.บ้านแหลม	Ban Laem	104.6	49.3	1.4	2.2		0.3		157.8	1143.5	
3.อ.บ้านลาด	Ban Lat	195.2	3.5						198.7	1212.9	
4.อ.ชะอำ	Cha-am	225.4	3.1						228.5	979.5	
5.จ.ประจวบคีรีขันธ์	Prachuap Khiri Khan*	220.0	13.4	59.6	0.8	T	2.1	1.5	297.4	1578.1	+530.4
6.อ.กุยบุรี	Kui Buri	..	..	..	..	..	..	..	..	..	
7.อ.หัวหิน	Hua Hin*	207.7	30.7	0.4				2.8	241.6	1302.1	+230.1
8.จ.ชุมพร	Chumphon*	..	..	..	..	1.5	67.0	7.9	..	..	..
9.อ.ท่าแซะ	Tha Sae	83.0		20.5	3.2				106.7	2251.7	
10.อ.สวี	Sawi	48.7							48.7	1213.2	
11.อ.หลังสวน	Lang Suan	23.7							23.7	2030.1	
12.จ.สุราษฎร์ธานี	Surat Thani	1.1	0.4		17.4		T	1.6	20.5	1921.8	+509.8
13.อ.ไชยา	Chaiya	13.2							13.2	..	
14.อ.เกาะสมุย	Ko Samui*	9.6	2.6		6.8	0.2	1.4	20.5	41.0	2778.1	
15.อ.พุนพิน	Phunphin								0.0	..	
16.อ.บ้านนาสาร	Ban Na San	6.1							6.1	..	
17.จ.นครศรีธรรมราช	Nakhon Si Thammarat*	26.7	2.1		3.4	0.6	7.5	3.0	45.3	2374.0	+ 26.9
18.อ.สิชล	Sichon								0.0	2404.5	
19.อ.ท่าศาลา	Tha Sala	18.0					45.0	15.0	63.0	2411.5	
20.อ.ฉวาง	Chawang	10.0				32.2	6.3		48.5	1828.2	
21.อ.ทุ่งสง	Thung Song	21.7				4.8			26.5	..	
22.อ.ร่อนพิบูลย์	Ron Phibun	25.2					5.8		31.0	..	
23.อ.ปากพนัง	Pak Phanang	50.5							50.5	..	
24.จ.พัทลุง	Phatthalung	30.5		17.9					48.4	1931.8	+ 27.9
25.อ.เขาชัยสน	Khao Chaison	..	..	..	..	..	..	..	..	..	
26.จ.สงขลา	Songkhla*	38.6	5.6	7.0			20.7	1.9	73.8	1908.2	+322.4
27.อ.รัตภูมิ	Rattaphum	18.0							18.0	1845.3	
28.อ.หาดใหญ่	Hat Yai	64.6		5.3					69.9	1429.6	
29.อ.สะเดา	Sadao	..	..	..	..	..	..	..	..	1371.4	
30.จ.ปัตตานี	Pattani*	13.1	13.1	0.8			15.5	2.9	45.4	1399.7	+209.8
31.อ.หนองจิก	Nong Chik								0.0	..	
32.อ.ยะหริ่ง	Yaring	25.1							25.1	..	

สถานีฝน	Station	วันที่และจำนวนน้ำฝนเป็นมิลลิเมตร Date and amount of rainfall in m.m. พฤศจิกายน November 30	1	2	3	ธันวาคม December 4	5	6	ฝนรวม ม.ม. Total m.m.	ฝนรวมตั้งแต่ 1 ม.ค. Accumulative rain-fall Since Jan. 1 ฝนจริง Actual	สูง(+)ต่ำ(-)กว่าปกติ Above(+) Below(-) Normal
33.อ.ปะนาเระ	Panare	45.1	3.5				48.3		96.9	..	
34.จ.ยะลา	Yala	65.8	1.2	9.2			8.8		85.0	1875.9	..
35.อ.เบตง	Betong	4.8	11.2						16.0	2802.9	
36.อ.บันนังสตา	Bannang Satar	20.2							20.2	1603.3	
37.จ.นราธิวาส	Narathiwat*	152.7	22.7	5.0			11.3	10.2	201.9	1607.6	-690.5
38.อ.ยี่งอ	Yi-ngo	..	..	..	..	..	..	..	..	..	
39.อ.ระแงะ	Rangae	45.0		25.0					70.0	1395.0	
40.อ.ตากใบ	Tak Bai	32.7	8.4						41.1	1443.2	
41.จ.ระนอง	Ranong*	30.0	0.4	6.2			0.3	0.1	37.0	5241.2	+402.2
42.อ.กระบุรี	Kra Buri	27.3		17.6			27.6		72.5	..	
43.จ.พังงา	Phangnga	47.7	1.6	3.8		10.4	36.6		100.1	3212.6	+761.4
44.อ.กะปง	Kapong	23.4	13.7						37.1	3915.6	
45.อ.ตะกั่วป่า	Takua Pa		5.2	3.9			15.3		24.4	4156.3	
46.อ.ท้ายเหมือง	Thai Muang	67.9	5.5		1.8	11.1	5.8		92.1	3319.2	
47.อ.ตะกั่วทุ่ง	Takua Thung	56.1	3.4		0.5	6.5			66.5	2938.3	
48.จ.ภูเก็ต	Phuket*	52.4	21.6	8.8	5.0	T		5.2	93.0	2339.4	+ 40.6
49.สนามบินภูเก็ต	Phuket Air-port*	14.8	5.0	0.4		0.4	5.8		26.4	2593.6	
50.อ.ถลาง	Thalang	..	..	..	..	..	..	..	..	..	
51.จ.กระบี่	Krabi		4.5	30.2					34.7	1722.3	..
52.อ.อ่าวลึก	Ao Luk	36.6	9.5			7.1	T		53.2	..	
53.อ.คลองท่อม	Khlong Tom		4.6	4.7		1.4	0.7		11.4	2188.9	
54.สนามบินตรัง	Trang Air-port*	31.7	3.0	0.5			2.1	T	37.3	2303.3	- 61.4
55.อ.สิเกา	Sikao	61.8	1.0	1.3		3.1	0.5		67.7	2389.2	
56.อ.ย่านตาขาว	Yan Ta Khao	6.4							6.4	..	
57.อ.ปะเหลียน	Palian		1.6			9.3	T		10.9	2445.3	
58.จ.สตูล	Satun	..	..	..	..	..	..	..	..	..	..
59.อ.ทุ่งหว้า	Thung Wa	50.0	20.0						70.0	2454.6	
60.อ.ละงู	Langu	80.6							80.6	2071.2	

[illegible] ช่องว่าง ไม่มีฝนตก
* สถานีตรวจอากาศ
T ฝนเล็กน้อยวัดไม่ได้
.. ไม่มีรายงาน

Remark Blank No rain
* Synoptic Station
T Trace
.. No report.

อุณหภูมิสูงสุดและต่ำสุดประจำวันที่ ๓๐ พฤศจิกายน - ๖ ธันวาคม ๒๕๑๓

Daily Max. and Min. Temperature 30 November - 6 December 1970

สถานี	Station	อุณหภูมิสูงสุดและต่ำสุดเป็นองศา ซ. Max. and Min. Temperature in degree C.							เฉลี่ยสูงสุด ต่ำสุด Average Max. Min.	เฉลี่ยในสัปดาห์ Weekly Mean	ค่าปกติประจำเดือน Monthly Normal
		30	1	2	3	4	5	6			
ภาคเหนือ	**Northern Part**										
1.จ.เชียงราย	Chiang Rai	18.9 17.3	19.6 16.7	18.7 16.1	29.8 16.0	22.8 17.0	24.0 19.4	28.6 19.4	23.2 17.4	20.3	20.0
2.จ.แม่ฮ่องสอน	Mae Hong Son	25.8 21.0	21.5 21.0	20.7 17.5	28.0 19.0	31.0 21.0	28.4 22.0	30.0 21.8	26.5 20.5	23.5	22.3
3.จ.เชียงใหม่	Chiang Mai	23.2 20.5	21.4 20.1	23.5 18.6	25.9 20.6	27.3 21.7	27.5 22.0	28.0 21.1	25.3 20.7	23.0	21.8
4.จ.น่าน	Nan	25.3 20.8	25.4 20.1	27.1 20.8	30.3 20.8	27.6 22.2	29.3 22.3	30.1 19.6	27.9 20.9	24.4	21.9
5.อ.ท่าวังผา	Tha Wang Pha	23.7 20.0	25.5 19.7	27.0 19.9	30.0 20.5	28.3 20.7	29.2 21.5	30.7 20.8	27.8 20.4	24.1	..
6.จ.ลำปาง	Lampang	23.9 20.7	23.9 19.5	24.3 20.0	26.6 19.8	26.1 20.6	27.6 21.1	30.7 21.7	26.2 20.5	23.4	22.1
7.อ.แม่สะเรียง	Mae Sariang	26.2 21.4	25.5 20.8	23.9 18.8	29.6 19.8	32.3 21.5	29.6 22.3	31.0 22.8	28.0 21.1	24.6	23.0
8.จ.แพร่	Phrae	24.5 21.0	27.0 20.6	26.8 20.9	29.8 21.0	27.7 20.7	30.7 22.4	30.1 20.5	28.1 21.0	24.6	22.2
9.จ.อุตรดิตถ์	Uttaradit	27.9 20.5	25.6 20.7	28.8 20.6	31.9 21.5	28.5 21.3	31.7 22.5	33.0 21.3	29.6 21.2	25.4	24.3
10.เขื่อนสิริกิติ์	Sirikit Dam	21.1	21.2	21.3	21.8	22.0	22.0	..	21.6	..	..
11.จ.ตาก	Tak	22.9 21.7	21.1 20.8	22.8 20.0	26.0 21.9	28.9 22.8	28.8 22.6	28.3 23.2	25.5 21.9	23.7	22.9
12.จ.พิษณุโลก	Phitsanulok	28.2 22.3	26.2 22.0	27.4 21.4	31.0 22.7	30.0 23.5	32.2 24.2	31.7 23.0	29.5 22.7	26.1	24.6
13.อ.แม่สอด	Mae Sot	24.8 21.8	22.8 19.6	28.7 19.3	29.2 20.0	31.5 21.4	30.7 21.8	30.4 21.4	28.3 20.8	24.6	23.0
14.จ.เพชรบูรณ์	Phetchabun	27.5 21.3	26.8 21.8	29.2 20.9	31.7 21.4	29.6 22.8	31.8 22.4	30.8 22.0	29.6 21.8	25.7	22.8
15.อ.หล่มสัก	Lom Sak	25.0 20.6	26.0 21.0	29.5 21.3	30.0 21.5	28.7 22.4	30.0 23.0	28.2	28.2 21.7	25.0	..
16.อ.วิเชียรบุรี	Wichian Buri	28.4 22.1	26.3 20.4	29.7 21.6	32.0 21.8	30.4 23.0	28.8 21.2	20.4	29.3 21.5	25.4	..
ภาคตะวันออกเฉียงเหนือ	**Northeastern Part**										
1.จ.หนองคาย	Nong Khai	26.3 19.1	19.0	27.2 ..	29.0 21.5	29.8 20.5	28.6 20.4	19.5	28.2 20.0	24.1	..
2.จ.เลย	Loei	23.9 18.0	26.3 17.8	24.4 19.8	27.5 20.7	27.2 21.5	28.7 21.5	28.8 21.1	26.7 20.1	23.4	21.1
3.จ.อุดรธานี	Udon Thani	26.2 19.5	27.0 19.0	27.8 21.2	29.6 22.0	29.3 19.6	28.7 21.5	29.8 20.0	28.3 20.4	24.4	22.3
4.จ.นครพนม	Nakhon Phanom	27.2 18.8	27.8 15.7	30.1 18.1	31.6 18.8	29.3 19.6	30.1 18.5	30.4 17.1	29.5 18.1	23.8	21.7
5.จ.สกลนคร	Sakon Nakhon	28.0 18.1	27.3 16.2	29.4 18.8	30.2 19.2	28.8 18.9	29.5 19.6	30.0 19.8	29.0 18.7	23.9	21.9
6.อ.มุกดาหาร	Mukdahan	26.2 18.6	28.4 17.0	30.5 18.7	30.4 18.8	29.3 20.0	28.5 18.0	30.3 18.4	29.1 18.3	23.7	21.9
7.จ.ขอนแก่น	Khon Kaen	28.4 18.5	28.4 19.0	29.0 20.4	29.8 21.8	29.4 21.4	28.5 21.2	31.2 20.2	29.2 20.4	24.8	22.9
8.อ.โกสุมพิสัย	Kosum Phisai	27.0 18.9	18.8	29.3 ..	31.2 21.9	29.2 21.1	20.9	..	29.2 20.5	24.8	..
9.จ.ร้อยเอ็ด	Roi Et	27.5 18.5	29.3 19.0	31.3 19.3	31.3 21.8	30.2 20.5	28.3 20.7	31.5 18.8	29.9 19.8	24.9	23.0
10.จ.ชัยภูมิ	Chaiyaphum	26.8 20.1	26.1 20.8	28.7 20.3	29.5 21.7	28.7 21.7	26.1 21.7	30.0 21.5	28.0 21.1	24.6	23.4
11.จ.อุบลราชธานี	Ubon Ratchathani	29.8 19.2	30.6 18.4	31.5 20.4	31.6 20.9	30.8 19.8	29.4 19.7	31.1 18.9	30.7 19.6	25.2	23.7
12.จ.สุรินทร์	Surin	29.5 19.2	29.5 18.5	30.3 20.5	31.5 22.5	29.8 21.5	28.2 20.0	31.3 19.5	30.0 20.2	25.1	23.3
13.อ.ตาลุม	Tha Tum	29.6 20.1	30.4 18.8	30.8 20.7	31.2 21.7	21.1	..	..	30.5 20.5	25.5	..
14.อ.บางสพง	Bang Rong	29.0 19.8	19.3	28.0 ..	30.2 23.1	29.4 22.8	21.0	20.2	29.2 21.0	25.1	..

สถานี	Station	อุณหภูมิสูงสุดและต่ำสุดเป็นองศา ซ. Max. and Min. Temperature in degree C. 30	1	2	3	4	5	6	เฉลี่ยสูงสุดต่ำสุด Average Max. Min.	เฉลี่ยในสัปดาห์ Weekly Mean	ค่าปกติประจำเดือน Monthly Normal
15.จ.นครราชสีมา	Nakhon Ratchasima	27.9 19.2	27.5 18.6	29.1 21.0	30.5 22.5	28.5 21.0	23.2 21.4	29.4 20.3	28.0 20.6	24.3	23.0
16.อ.โชคชัย	Chok Chai	27.1 18.9	27.0 18.9	29.0 20.7	29.9 22.3	28.9 22.1	.. 21.4	.. ..	28.4 20.7	24.6	..
ภาคกลาง	Central Part										
1.จ.นครสวรรค์	Nakhon Sawan	26.4 22.1	24.8 19.0	26.5 20.0	30.2 21.4	30.7 23.0	30.6 22.2	31.3 21.4	28.6 21.3	25.0	24.5
2.จ.ลพบุรี	Lop Buri	28.5 21.0	25.3 20.4	27.5 21.2	30.6 21.7	31.0 23.0	29.2 23.2	31.8 24.0	29.1 22.1	25.6	25.3
3.จ.สุพรรณบุรี	Suphan Buri	26.0 21.6	22.6 19.9	24.5 21.2	29.3 22.9	31.1 23.6	26.7 22.7	30.5 23.2	27.2 22.2	24.7	24.7
4.จ.กาญจนบุรี	Kanchanaburi	23.0 21.6	21.2 19.8	25.4 20.4	28.9 22.7	30.8 23.7	27.8 24.1	29.9 23.0	26.7 22.2	24.5	24.1
5.อ.ทองผาภูมิ	Thong Pha Phum	23.5 20.8	21.5 20.0	29.0 20.5	27.8 22.0	30.5 22.0	29.6 21.0	28.1 22.5	27.1 21.3	24.2	..
6.สนามบินดอนเมือง	Don Muang Air-port	27.5 21.0	23.6 21.1	28.5 20.7	29.5 21.7	30.5 24.0	27.2 22.8	30.9 24.0	28.2 22.2	25.2	25.8
7.จ.พระนคร	Phra Nakhon	26.9 22.1	23.7 21.3	27.4 22.3	30.3 23.4	30.5 23.9	27.5 23.7	31.4 24.2	28.2 23.0	25.6	25.7
8.ศูนย์วิจัย บางนา	Bang Na	26.8 21.8	23.5 21.0	27.0 21.8	29.7 23.0	30.9 23.7	28.2 23.8	30.2 24.0	27.9 22.7	25.3	..
ภาคตะวันออก	Eastern Part										
1.จ.ปราจีนบุรี	Prachin Buri	29.7 21.0	28.6 21.4	31.7 22.0	31.7 22.3	32.4 23.2	30.2 23.3	31.7 22.8	30.9 22.3	26.6	25.4
2.อ.กบินทร์บุรี	Kabin Buri	28.4 20.4	28.1 21.7	31.5 22.5	32.0 22.9	31.6 23.4	28.7 22.9	.. 22.9	30.1 22.4	26.3	..
3.อ.อรัญประเทศ	Aranyaprathet	28.5 19.1	29.7 20.8	31.2 21.2	32.3 21.5	31.2 22.3	27.4 22.2	31.4 21.8	30.2 21.3	25.8	24.5
4.จ.ชลบุรี	Chon Buri	28.5 19.8	23.8 20.0	29.5 21.2	28.4 22.2	29.5 20.8	30.4 22.5	31.5 22.1	28.8 21.2	25.0	25.6
5.อ.เกาะสีชัง	Ko Si Chang	29.0 21.6	25.6 20.7	28.0 22.1	30.6 21.7	29.2 22.4	29.0 23.7	.. 23.1	28.6 22.2	25.4	26.5
6.อ.สัตหีบ	Sattahip	30.2 21.6	24.5 22.1	28.8 22.6	32.0 22.7	33.1 24.2	29.4 24.4	31.3 23.3	29.9 23.0	26.5	27.2
7.จ.ระยอง	Rayong	.. 22.7	32.0 ..	29.6 22.6	30.5 22.9	31.2 24.1	28.8 24.4	.. 23.5	30.4 23.4	26.9	..
8.จ.จันทบุรี	Chanthaburi	28.6 21.6	29.2 23.2	31.4 21.7	29.7 22.1	31.6 22.5	28.3 23.5	29.5 23.2	29.8 22.5	26.2	25.5
9.อ.คลองใหญ่	Khlong Yai	32.8 23.1	31.7 24.0	31.2 22.7	31.0 22.1	30.6 23.0	30.0 22.4	29.2 22.4	30.9 22.8	26.9	26.1
ภาคใต้	Southern Part										
1.อ.หัวหิน	Hua Hin	26.0 23.3	24.3 21.2	26.5 21.6	28.8 22.9	29.5 23.0	28.0 23.2	28.0 23.6	27.3 22.7	25.0	25.3
2.จ.ประจวบคีรีขันธ์	Prachuab Khiri Khan	25.8 22.2	25.2 22.6	26.8 22.9	28.6 22.3	29.5 23.5	29.5 23.1	28.6 23.8	27.7 22.9	25.3	24.9
3.จ.ชุมพร	Chumphon	27.9 22.7	.. ..	.. ..	.. ..	.. ..	30.1 24.0	27.0 23.2	.. ..	..	24.8
4.จ.สุราษฎร์ธานี	Surat Thani	30.1 22.9	26.5 23.4	30.6 22.6	32.2 23.6	21.7 21.9	28.6 23.1	27.3 23.7	29.6 23.0	26.3	25.6
5.อ.เกาะสมุย	Ko Samui	28.1 23.0	27.0 24.0	28.9 24.1	29.7 24.1	29.6 23.0	28.5 24.1	27.2 23.9	28.4 23.7	26.1	..
6.จ.นครศรีธรรมราช	Nakhon Si Thammarat	29.1 24.2	26.2 23.4	29.5 22.8	30.5 23.3	30.9 23.4	30.0 24.2	28.1 23.9	29.2 23.6	26.4	25.7
7.จ.สงขลา	Songkhla	30.7 24.4	26.4 22.3	30.4 23.7	30.0 23.7	30.8 23.4	31.0 25.0	28.3 23.4	29.7 23.7	26.7	26.5
8.จ.ปัตตานี	Pattani	32.5 24.0	27.5 22.7	31.3 23.0	31.9 23.1	31.7 23.9	32.0 24.0	29.5 23.0	30.9 23.4	27.2	..
9.จ.นราธิวาส	Narathiwat	30.9 23.3	27.5 22.7	30.1 22.9	29.7 22.9	31.0 23.8	31.0 23.7	28.3 23.7	29.8 23.3	26.6	25.8
10.จ.ระนอง	Ranong	28.2 22.5	30.2 22.8	32.6 23.0	32.5 21.8	32.2 20.8	32.8 22.5	31.0 22.4	31.4 22.3	26.9	25.4
11.จ.ภูเก็ต	Phuket	31.0 24.6	25.1 22.8	27.4 22.7	31.0 23.6	31.5 23.0	31.0 24.2	30.0 24.5	29.6 23.6	26.6	27.1
12.สนามบินภูเก็ต	Phuket Air-port	29.5 23.4	25.6 23.5	28.9 ..	30.8 24.4	30.5 23.2	.. 24.0	29.3 22.7	29.1 23.5	26.3	26.4
13.สนามบินตรัง	Trang Air-port	28.6 23.7	26.6 22.5	31.5 22.8	32.5 23.4	32.7 21.8	32.8 23.0	29.8 23.1	30.6 22.9	26.8	26.5

แก้ไขเพิ่มเติมรายงานอากาศประจำสัปดาห์ฉบับที่ ๔๘/๑๙๗๐ เนื่องจากได้รับรายงานภายหลัง

Correction in weekly weather report No. 48/1970 for late report rainfall data

สถานีฝน	Station	วันที่และจำนวนน้ำฝนเป็นมิลลิเมตร Date and amount of rainfall in m.m. พฤศจิกายน November							ฝนรวม มม. Total m.m.	ฝนสะสมตั้งแต่ 1 ม.ค. Accumulative rain-fall Since Jan.1	
		23	24	25	26	27	28	29		ฝนจริง Actual	(+)สูง(-)ต่ำกว่าปกติ Above(+) Below(-) Normal
ภาคเหนือ	**Northern Part**										
3.อ.เชียงแสน	Chiang Saen							4.8	4.8	1760.6	
4.อ.เชียงของ	Chiang Khong							2.8	2.8	1848.8	
5.อ.แม่จัน	Mae Chan							22.6	22.6	2970.1	
6.อ.แม่สรวย	Mae Suai							12.0	12.0	1676.6	
7.อ.เทิง	Thoeng							12.5	12.5	1840.8	
8.อ.เชียงคำ	Chiang Kham							15.8	15.8	1806.0	
9.อ.พาน	Phan							5.3	5.3	....	
10.อ.แม่ใจ	Mae Chai							16.4	16.4	1176.4	
12.อ.พะเยา	Phayao							17.6	17.6	1269.5	
14.อ.ปาย	Pai							2.8	2.8	1004.7	
18.อ.ฝาง	Fang							8.5	8.5	1314.9	
20.อ.แม่แตง	Mae Taeng							9.8	9.8	1448.0	
22.อ.สันทราย	San Sai							4.2	4.2	1527.1	
23.อ.ดอยสะเก็ด	Doi Saket							6.0	6.0	1599.5	
25.อ.หางดง	Hang Dong							2.0	2.0	1425.1	
27.อ.สันป่าตอง	San Pa Tong							2.8	2.8	....	
28.อ.จอมทอง	Chom Thong							30.3	30.3	1142.7	
29.อ.ฮอด	Hot							12.7	12.7	1010.3	
30.จ.ลำพูน	Lamphun							1.3	1.3	1247.7	
31.อ.ป่าซาง	Pa Sang							1.9	1.9	989.3	
36.อ.เกาะคา	Ko Kha							5.3	5.3	1154.8	
42.อ.สูงเม่น	Sung Men							3.1	3.1	....	
53.เขื่อนสิริกิติ์	Sirikit Dam							1.3	1.3	1827.2	
54.อ.ท่าปลา	Tha Pla							7.8	7.8	1626.0	
65.อ.วังทอง	Wang Thong							1.3	1.3	1303.7	
70.จ.พิจิตร	Phichit							0.7	0.7	1512.9	+151.4
72.อ.ตะพานหิน	Taphan Hin							2.3	2.3	1190.7	
77.อ.หล่มสัก	Lom Sak							2.8	2.8	1061.4	
79.อ.หนองไผ่	Nong Phai							5.1	5.1	1347.0	
ภาคตะวันออกเฉียงเหนือ	**Northeastern Part**										
2.อ.เชียงคาน	Chiang Khan							2.4	3.1	1715.3	
5.อ.วังสพุง	Wang Saphung							3.4	3.4	....	
16.อ.พัรรณานิคม	Phanna Nikhom							1.7	1.7	....	
24.อ.ยางตลาด	Yang Talat							2.7	2.7	1449.7	
26.อ.กมลาไสย	Kamalasai							1.4	1.4	1406.0	
36.จ.มหาสารคาม	Maha Sarakham							1.4	1.4	1140.4	- 94.2

สถานีฝน	Station	วันที่และจำนวนน้ำฝนเป็นมิลลิเมตร Date and amount of rainfall in m.m. พฤศจิกายน November							ฝนรวม m.m. Total m.m.	ฝนรวมตั้งแต่ 1 ม.ค. Accumulative rain-fall Since Jan.1	
		23	24	25	26	27	28	29		ฝนจริง Actual	สูง(+)ต่ำ(-)กว่าปกติ Above(+) Below(-) Normal
37. อ.โกสุมพิสัย	Kosum Phisai							0.3	0.3	1054.1	
42. อ.ชุมแพ	Chum Phae							1.3	1.3	1023.4	
59. อ.สีคิ้ว	Sikhiu							2.9	2.9	1122.7	
62. อ.โชคชัย	Chok Chai							1.5	1.5	1119.6	
63. อ.ครบุรี	Khon Buri							2.6	2.6	970.5	
68. อ.นางรอง	Nang Rong							1.0	1.0	1045.0	
ภาคกลาง	Central Part										
2. อ.บรรพตพิสัย	Banphot Phisai							12.2	12.2	2338.5	
4. อ.ลาดยาว	Lat Yao							5.7	5.7	....	
5. อ.ชุมแสง	Chumsaeng							0.9	0.9	748.6	
11. อ.หนองฉาง	Nong Chang							22.4	22.4	1856.0	
12. อ.ทัพทัน	Thab Than						1.8	2.6	4.4	1425.0	
13. อ.หนองขาหยาง	Nong Khayang							37.2	37.2	1234.9	
15. จ.ชัยนาท	Chainat							4.2	6.3	1224.1	- 3.2
16. อ.มโนรมย์	Manorom							10.5	10.5	1498.7	
17. อ.วังสิงห์	Wat Sing							6.4	6.4	1309.4	
18. จ.สิงห์บุรี	Sing Buri							2.8	3.1	1400.3	+279.6
20. อ.บางระจัน	Bang Rachan							3.8	3.8	1408.7	
24. อ.ชัยบาดาล	Chai Badan							0.1	1.1	1281.3	
40. จ.สระบุรี	Saraburi							6.8	6.8	....	..
43. อ.หนองแค	Nong Khae							1.2	1.2	1536.7	
45. จ.พระนครศรีอยุธยา	Ayutthaya							2.8	2.8	....	..
53. อ.ธัญบุรี	Thanyaburi							1.1	1.1	1333.5	
54. อ.รังสิต	Rangsit							0.2	0.2	1868.8	
56. อ.บางบัวทอง	Bang Bua Thong							0.3	0.3	1233.7	
62. อ.บางเขน	Bang Khen							0.6	0.6	1403.2	
85. อ.บางคนที	Bang Khonthi							1.8	1.8	858.3	
86. อ.อัมพวา	Amphawa							1.5	1.5	957.3	
87. จ.สมุทรสาคร	Samut Sakhon							2.4	2.4	1121.1	-358.7
88. จ.สมุทรปราการ	Samut Prakan							2.4	2.4	1270.3	-309.7
ภาคตะวันออก	Eastern Part										
1. จ.นครนายก	Nakhon Nayok							0.3	0.3	1163.6	-928.7
3. อ.ปากพลี	Pak Phli							2.2	2.2	1541.3	
6. อ.ศรีมหาโพธิ์	Si Maha Phot							5.7	5.7	1994.8	
7. อ.กบินทร์บุรี	Kabin Buri							9.4	9.4	1689.8	
8. อ.สระแก้ว	Sakaeo							24.5	24.5	1575.1	
9. อ.วัฒนานคร	Watthana Nakhon							50.2	50.2	1667.3	
12. อ.บ้านโพธิ์	Ban Pho							7.8	7.8	1117.0	
18. อ.ศรีราชา	Si Racha							3.1	3.1	1242.8	

สถานีฝน	Station	วันที่และจำนวนน้ำฝนเป็นมิลลิเมตร Date and amount of rainfall in m.m. พฤศจิกายน November							ฝนรวม ม.ม. Total m.m.	ฝนรวมตั้งแต่ 1 ม.ค. Accumulative rain-fall Since Jan.1	
		23	24	25	26	27	28	29		ฝนจริง Actual	สูง(+)ต่ำ(-)กว่าปกติ Above(+) Below(-) Normal
22. อ.แกลง	Klaeng							0.3	0.3	2000.2	
27. จ.ตราด	Trat							2.3	10.1	4962.1	+1257.6
28. อ.เขาสมิง	Khao Saming						10.5	7.2	17.7	3616.6	
29. อ.แหลมงอบ	Laem Ngop							8.1	24.1	....	
ภาคใต้	Southern Part										
1. จ.เพชรบุรี	Phetchaburi							4.5	4.5	1030.9	-161.8
2. อ.บ้านแหลม	Ban Laem							1.0	1.0	985.7	
3. อ.บ้านลาด	Ban Lat							2.3	2.3	1014.2	
4. อ.ชะอำ	Cha-am							24.8	24.8	751.0	
15. อ.หุบพิน	Phumphin							20.5	86.3	....	
16. อ.บ้านนาสาร	Ban Na San						40.4		40.4	....	
18. อ.สิชล	Sichon							19.1	187.2	2404.5	
20. อ.ฉวาง	Chawang							5.3	31.6	1779.7	
21. อ.ทุ่งสง	Thung Song							3.4	15.2	....	
33. อ.ปะนาเระ	Panare							59.4	131.3	....	
39. อ.ระแงะ	Rangae							20.0	40.0	1325.0	
40. อ.ตากใบ	Tak Bai							17.2	58.5	1402.1	
42. อ.กระบุรี	Kra Buri							112.1	165.0	....	
43. จ.พังงา	Phangnga							4.0	15.6	3112.5	+681.2
44. อ.กะปุง	Kapong						2.1	34.0	57.1	3878.5	
45. อ.ตะกั่วป่า	Takua Pa							51.4	77.3	4131.9	
46. อ.ท้ายเหมือง	Thai Muang							34.8	122.2	3227.1	
47. อ.ตะกั่วทุ่ง	Takua Thung							16.6	39.7	2871.8	
49. สนามบินภูเก็ต	Phuket Air-port							7.0	21.2	2567.8	
52. อ.อ่าวลึก	Ao Luk							10.9	35.9	....	
53. อ.คลองหอม	Khlong Tom							4.9	8.2	2177.5	
55. อ.สิเกา	Sikao							12.5	14.3	2321.5	
57. อ.ปะเหลียน	Paliah							55.6	58.4	2434.4	
58. จ.สุตูล	Satun							11.1	11.1	....	..
59. อ.ทุ่งหว้า	Thung Wa							10.0	20.0	2384.6	
9. อ.ท่าแซะ	Tha Sae							143.2	190.1	2145.0	
10. อ.สวี	Sawi							135.7	180.2	1164.5	
11. อ.หลังสวน	Lang Suan							112.0	179.0	2006.4	
13. อ.ไชยา	Chaiya							77.2	174.0	..	

พิมพ์ที่ ร.พ. กรมอุตุนิยมวิทยา สำนักนายกรัฐมนตรี

บางกะปิ พระนคร

นาวาโท ธำรง กิติสิน ผู้พิมพ์โฆษณา 2513

กรมอุตุนิยมวิทยา สำนักนายกรัฐมนตรี

รายงานอากาศประจำสัปดาห์ ระหว่างวันที่ ๗ – ๑๓ ธันวาคม ๒๕๑๓

และ

การคาดหมายลักษณะอากาศ ระหว่างวันที่ ๑๔ – ๒๐ ธันวาคม ๒๕๑๓

ฉบับที่ ๕๐/๒๕๑๓

นาวาเอก ดร. เจริญ เจริญรัชต์ภาคย์

อธิบดีกรมอุตุนิยมวิทยา

METEOROLOGICAL DEPARTMENT

OFFICE OF THE PRIME MINISTER

BANGKOK THAILAND

WEEKLY WEATHER REPORT

DURING THE PERIOD 7 – 13 DECEMBER 1970

AND

WEATHER OUTLOOK

DURING 14 – 20 DECEMBER 1970

No. 50/1970

Charoen Charoen-rajapark

Director – General

Captain, R.T.N.

การคาดหมายลักษณะอากาศใน ๗ วันข้างหน้า
ตั้งแต่วันที่ ๑๔ - ๒๐ ธันวาคม ๒๕๑๓

ลักษณะทั่วไป

บริเวณความกดอากาศสูงจากประเทศจีนได้แผ่ลงมาปกคลุมตอนบนของประเทศไทย ลักษณะเช่นนี้จะทำให้อากาศเย็นลงเล็กน้อยโดยทั่วไปและจะมีฝนเป็นแห่ง ๆ ในครึ่งแรกของสัปดาห์

ภาคเหนือ ภาคตะวันออกเฉียงเหนือ ภาคกลาง ภาคตะวันออก อ่าวไทย ฝั่งตะวันออก	จะมีฝนหรือฝนฟ้าคะนองเป็นแห่ง ๆ และอุณหภูมิจะลดลงเล็กน้อยในครึ่งแรกของสัปดาห์ แต่ในครึ่งหลังของสัปดาห์ท้องฟ้าโปร่งเป็นส่วนมาก และอุณหภูมิจะสูงขึ้นเล็กน้อย
อ่าวไทย ฝั่งตะวันตก	ตลอดสัปดาห์จะมีฝนเกือบทั่วไป
ภาคใต้ ฝั่งตะวันตก	ตลอดสัปดาห์จะมีฝนกระจาย
พระนคร และ ธนบุรี	จะมีฝนหรือฝนฟ้าคะนองเป็นแห่ง ๆ และอุณหภูมิจะลดลงเล็กน้อยในครึ่งแรกของสัปดาห์ แต่ในครึ่งหลังของสัปดาห์ท้องฟ้าโปร่งเป็นส่วนมาก และอุณหภูมิจะสูงขึ้นเล็กน้อย.

กรมอุตุนิยมวิทยา

๑๔ ธ.ค.๑๓

Weather outlook for the period 14 - 20 December 1970

General Situation

The high pressure area over China has covered the Upper Thailand. This condition will cause a slight decrease in temperature with isolated rainshowers during the first half of the week.

Northern Part: Northeastern Part: Central Part: Eastern Part: Gulf of Thailand, East Coast:	Isolated showers or thundershowers with a slight decrease in temperature during the first half of the week, while mainly fair with slight increase in temperature during the second half.
Gulf of Thailand, West Coast:	Almost widespread rainshowers throughout the week.
Southern Thailand, West Coast:	Scattered rainshowers throughout the week.
Phra Nakhon & Thonburi:	Isolated showers or thundershowers with a slight decrease in temperature during the first half of the week, while mainly fair with slight increase in temperature during the second half.

Meteorological Department
14 Dec. 1970

สรุปลักษณะอากาศทั่วไปในรอบสัปดาห์
ตั้งแต่วันที่ ๗ - ๑๓ ธันวาคม ๒๕๑๓

๑. ในระยะตอนต้นและกลางสัปดาห์ร่องมรสุมซึ่งมีกำลังแรงพาดผ่านอ่าวไทยและตอนเหนือของประเทศมาเลเซีย พายุดีเปรสชั่นกำลังอ่อนที่ก่อตัวขึ้นในทะเลจีนใต้ได้เคลื่อนตัวตามแนวร่องมรสุมนี้ขึ้นฝั่งประเทศมาเลเซีย ลักษณะเช่นนี้ทำให้ในภาคใต้มีลักษณะอากาศแปรปรวนโดยมีฝนแผ่เป็นบริเวณกว้างและมีฝนตกหนักถึงหนักมากเป็นแห่ง ๆ โดยเฉพาะทางตอนล่างของภาค ส่วนในบริเวณตอนบนของประเทศไทยปรากฏว่ามีฝนเป็นบางแห่งโดยส่วนมากอากาศโปร่งและอุ่นขึ้น

๒. ในระยะตอนปลายสัปดาห์บริเวณความกดอากาศสูงในประเทศจีนได้ทวีกำลังแรงขึ้นและแผ่ลิ้มปกคลุมลงมาถึงภาคตะวันออกเฉียงเหนือของประเทศไทยในวันสุดสัปดาห์ ปรากฏว่ามีฝนเล็กน้อยเป็นบางแห่งในบริเวณตอนบนของประเทศไทย โดยเฉพาะในบริเวณตอนล่างของภาคกลางและฝั่งตะวันออกของอ่าวไทยซึ่งมีฝนหนักเป็นบางแห่งและอากาศได้เริ่มเย็นลงในวันสุดท้ายของสัปดาห์ ส่วนในภาคใต้ฝนได้ลดน้อยลงโดยทั่วไป

๓. ในระหว่างสัปดาห์ ปรากฏว่าอุณหภูมิต่ำสุดในภาคต่าง ๆ ของประเทศไทยมีดังต่อไปนี้.-

ภาคเหนือ	๑๗.๓ °ซ.ที่ อ.เมือง	จ.เชียงใหม่	เมื่อวันที่	๑๓ ธ.ค.
ภาคตะวันออกเฉียงเหนือ	๑๗.๔ °ซ.ที่ อ.เมือง	จ.นครพนม	"	๗ "
ภาคกลาง	๑๙.๕ °ซ.ที่ อ.ทองผาภูมิ	จ.กาญจนบุรี	"	๙ "
ภาคตะวันออก	๒๐.๖ °ซ.ที่ อ.เมือง	จ.ชลบุรี	"	๑๒ "
ภาคใต้	๒๑.๔ °ซ.ที่ อ.เมือง	จ.ระนอง	"	๑๒,๑๓ "

กรมอุตุนิยมวิทยา

๑๔ ธ.ค.๑๓

General Situation

Period 7 - 13 December 1970

1. In the first and middle parts of the week, the active monsoon trough lied across the Gulf of Thailand and the northern Malaysia. A weak depression, developing in the South China Sea, moved along the trough across the northern Malaysia, and caused unsettled weather over the southern Thailand where widespread rains with local heavy to very heavy rainfalls occurred particularly in the lower portion of the part. Mainly fair and warmer with isolated showers occurred in the Upper Thailand.

2. In the latter part of the week, the wedge of the intensifying anticyclone in China approached the northeastern Thailand on the last day of the week. Isolated showers occurred over the Upper Thailand, particularly in the lower portion of the central part and the east coast of the Gulf of Thailand where local heavy rainfalls were reported with cooler weather on the last day of the week. Less rains were reported in the southern Thailand in the latter part of the week.

3. During the week the lowest temperatures in various parts of Thailand were as follows:-

Northern Part	17.3°C.at Chiang Mai	on	13 December
Northeastern Part	17.4°C.at Nakhon Phanom	"	7 "
Central Part	19.5°C.at Thong Pha Phum	"	9 "
Eastern Part	20.6°C.at Chon Buri	"	12 "
Southern Part	21.4°C.at Ranong	"	12,13 "

Meteorological Department
14 Dec. 1970

ข่าวอากาศเพื่อการเกษตรประจำสัปดาห์

เมื่อวันที่ ๗ - ๑๓ ธันวาคม มีลักษณะอากาศซึ่งพอสรุปได้ดังต่อไปนี้.-

๑. ในระยะตอนต้นและกลางสัปดาห์ร่องมรสุมซึ่งมีกำลังแรงพาดผ่านอ่าวไทยและตอนเหนือของประเทศมาเลเซีย พายุดีเปรสชั่นกำลังอ่อนที่ก่อตัวขึ้นในทะเลจีนใต้ได้เคลื่อนตัวตามแนวร่องมรสุมนี้ขึ้นฝั่งประเทศมาเลเซีย ลักษณะเช่นนี้ทำให้ในภาคใต้มีลักษณะอากาศแปรปรวนโดยมีฝนแผ่กระจายเป็นบริเวณกว้าง และมีฝนตกหนักถึงหนักมากเป็นแห่ง ๆ โดยเฉพาะทางตอนล่างของภาค ส่วนในบริเวณตอนบนของประเทศไทยปรากฏว่ามีฝนเป็นบางแห่ง โดยส่วนมากอากาศโปร่งและอุ่นขึ้น

๒. ในระยะตอนปลายสัปดาห์บริเวณความกดอากาศสูงในประเทศจีนได้หวีกำลังแรงขึ้น และแผ่ลิ่มปกคลุมลงมาถึงภาคตะวันออกเฉียงเหนือของประเทศไทยในวันสุดสัปดาห์ ปรากฏว่ามีฝนเล็กน้อยเป็นบางแห่งในบริเวณตอนบนของประเทศไทยโดยเฉพาะในบริเวณตอนล่างของภาคกลางและฝั่งตะวันออกของอ่าวไทยซึ่งมีฝนหนักเป็นบางแห่งและอากาศได้เริ่มเย็นลงในวันสุดท้ายของสัปดาห์ ส่วนในภาคใต้ฝนได้ลดน้อยลงโดยทั่วไป

ข้อควรทราบ

ในครึ่งแรกของสัปดาห์นี้ ภาคเหนือ ภาคตะวันออกเฉียงเหนือ ภาคกลาง และภาคตะวันออกจะมีอากาศเย็นลงเล็กน้อยกับจะมีฝนหรือฝนฟ้าคะนองได้เป็นบางแห่งบางตำบล แต่ในครึ่งหลังของสัปดาห์อากาศจะอุ่นขึ้นเล็กน้อย สำหรับภาคใต้ยังคงมีฝนอยู่ทั่วไปโดยเฉพาะทางฝั่งตะวันออกจะมีฝนมากกว่าฝั่งตะวันตก.

กองอากาศเกษตร กรมอุตุนิยมวิทยา

๑๔ ธันวาคม ๒๕๑๓

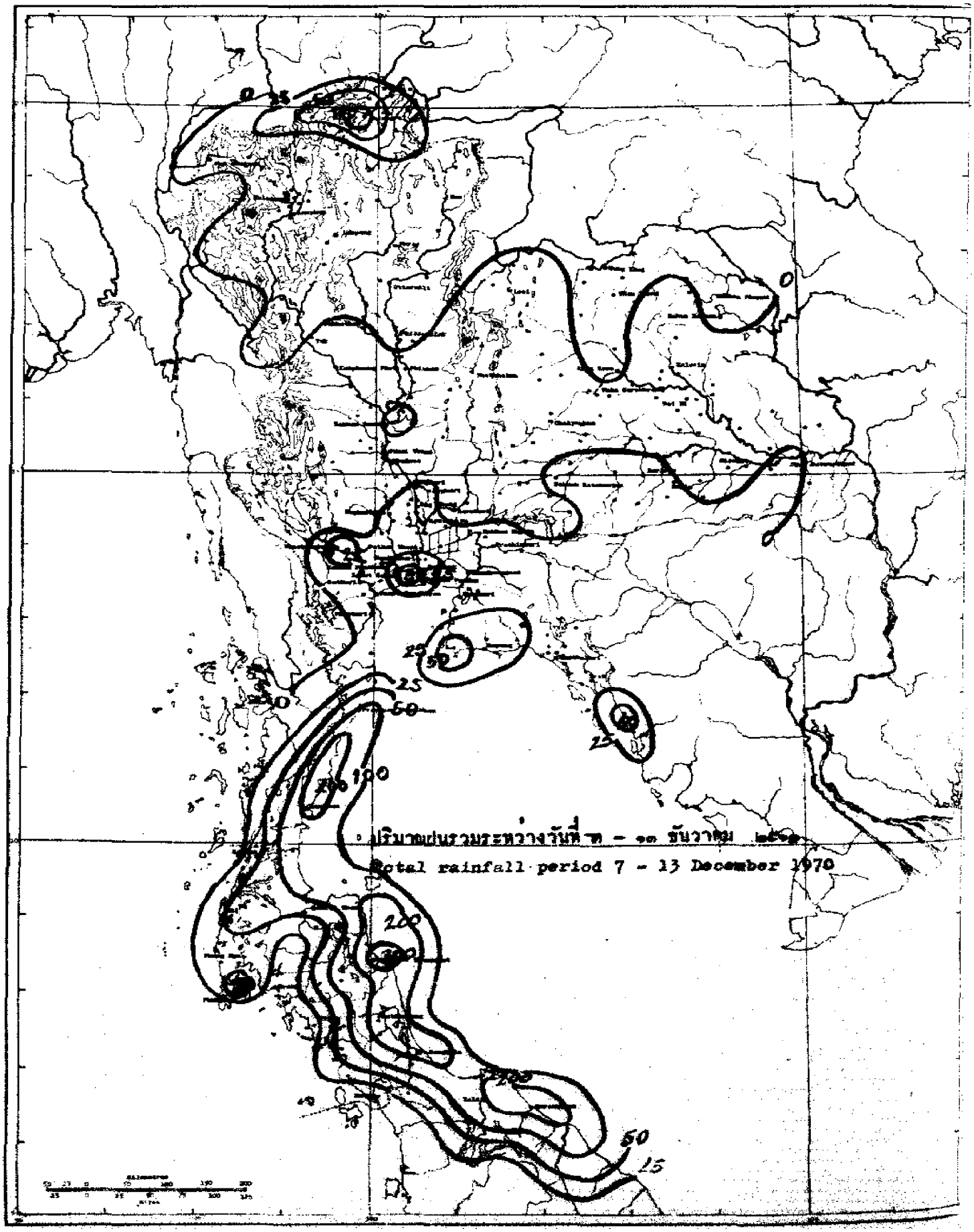
ปริมาณฝนรวมระหว่างวันที่ ๗ - ๑๓ ธันวาคม ๒๕๑๓
Total rainfall period 7 - 13 December 1970
0
25
50
100
200
15

สถานีฝน	Station	วันที่และจำนวนน้ำฝนเป็นมิลลิเมตร Date and amount of rainfall in m.m. ธันวาคม December 7	8	9	10	11	12	13	ฝนรวม มม. Total m.m.	ฝนรวมตั้งแต่ 1 ม.ค. Accumulative rain-fall Since Jan. 1 ฝนจริง Actual	สูง(+)ต่ำ(-) กว่าปกติ Above(+) Below(-) Normal
ภาคเหนือ	**Northern Part**										
1. จ.เชียงราย	Chiang Rai*	45.2	8.5		57.8			2.6	114.1	2167.8	+523.6
2. อ.แม่สาย	Mae Sai	20.0							20.0	..	
3. อ.เชียงแสน	Chiang Saen	7.7			3.6	5.7			17.0	1616.1	
4. อ.เชียงของ	Chiang Khong	10.1	1.5	1.4	1.5	9.1			23.9	1896.9	
5. อ.แม่จัน	Mae Chan	36.4			50.4				86.8	3158.6	
6. อ.แม่สรวย	Mae Suai	1.5							1.5	1716.4	
7. อ.เทิง	Thoeng	18.3			28.4				46.7	1944.5	
8. อ.เชียงคำ	Chiang Kham								0.0	1828.1	
9. อ.พาน	Phan					5.3			5.3	..	
10. อ.แม่ใจ	Mae Chai								0.0	1209.1	
11. อ.เวียงป่าเป้า	Wiang Pa Pao								0.0	...	
12. อ.พะเยา	Phayao								0.0	1294.4	
13. จ.แม่ฮ่องสอน	Mae Hong Son*	16.8		T				0.3	17.1	1267.8	+ 55.2
14. อ.ปาย	Pai								0.0	1059.7	
15. อ.ขุนยวม	Khun Yuam								0.0	1040.1	
16. อ.แม่สะเรียง	Mae Sariang*	0.1						0.2	0.3	1528.9	+262.3
17. จ.เชียงใหม่	Chiang Mai*	T			T			9.0	9.0	1560.1	+277.2
18. อ.ฝาง	Fang	26.0				26.5			52.5	1389.8	
19. อ.เชียงดาว	Chiang Dao								0.0	..	
20. อ.แม่แตง	Mae Taeng	3.4							3.4	1514.1	
21. อ.แม่ริม	Mae Rim								0.0	1419.4	
22. อ.สันทราย	San Sai	8.1			0.6				8.7	1549.5	
23. อ.ดอยสะเก็ด	Doi Saket	11.5	2.1						13.6	1428.2	
24. อ.สันกำแพง	San Kamphaeng								0.0	..	
25. อ.ฮางดง	Hang Dong								0.0	1451.5	
26. อ.สารภี	Saraphi	5.5							5.5	899.5	
27. อ.สันป่าตอง	San Pa Tong								0.0	..	
28. อ.จอมทอง	Chom Thong								0.0	1213.1	
29. อ.ฮอด	Hot	0.3	T						0.3	1043.8	
30. จ.ลำพูน	Lamphun	0.4							0.4	1276.3	..
31. อ.ป่าซาง	Pa Sang								0.0	1012.3	
32. อ.ลี้	Li								0.0	..	
33. จ.ลำปาง	Lampang*			2.4				1.8	4.2	1506.4	+514.4
34. อ.งาว	Ngao	..	..	..	..	..	..	..	..	..	
35. อ.จอมทอง	Chao Mom								0.0	..	
36. อ.เถินฮาง	Ko Kha								0.0	1175.4	
37. อ.แม่ทะ	Mae Prap	3.0							3.0	1089.0	
38. อ.เมือง	Chom	T							T	1202.3	
39. อ.แม่พริก	Mae Prik								0.0	..	

สถานีตรวจ	Station	วันที่และจำนวนน้ำฝนเป็นมิลลิเมตร Date and amount of rainfall in m.m. ธันวาคม December 7	8	9	10	11	12	13	ฝนรวม มม. Total m.m.	ฝนรวมตั้งแต่ 1 ม.ค. Accumulative rain-fall Since Jan.1 ฝนจริง Actual	สูง(+) ต่ำ(-) กว่าปกติ Above(+) Below(-) Normal
40.ร.แพร่	Phrae*							0.9	0.9	1555.0	+550.5
41.ส.สอง	Song								0.0	1559.5	
42.ส.สูงเม่น	Sung Men								0.0	..	
43.ส.เด่นชัย	Den Chai	..	..	..	..	..	..	..	..	1484.9	
44.ร.น่าน	Nan*							1.0	1.0	1426.5	+315.8
45.ส.ทุ่งช้าง	Thung Chang								0.0	1508.0	
46.ส.ท่าวังผา	Tha Wang Pha*	T						0.9	0.9	1648.4	
47.ส.ปัว	Pua	4.5	T						4.5	1594.7	
48.ส.สา	Sa	..	..	..	..	..	..	..	..	1152.3	
49.ส.บ้านน้อย	Ba Noi								0.0	1368.3	
50.ร.อุตรดิตถ์	Uttaradit*							2.5	2.5	2069.5	+591.9
51.ส.ฟากท่า	Fak Tha								0.0	..	
52.ส.น้ำปาด	Nam Pat								0.0	1630.9	
53.เขื่อนสิริกิติ์	Sirikit Dam*								0.0	1831.4	
54.ส.ท่าปลา	Tha Pla								0.0	1640.7	
55.ส.ลัปแล	Laplae	..	..	..	..	..	..	..	..	..	
56.ร.ตาก	Tak*		2.5					2.9	5.4	1273.9	+484.8
57.ส.บ้านตาก	Ban Tak								0.0	..	
58.ส.แม่สอด	Mae sot*	0.1					0.3		0.4	1306.1	-173.8
59.ส.อุมผาง	Umphang	..	..	..	..	..	..	..	..	..	
60.ร.สุโขทัย	Sukhothai								0.0	..	..
61.ส.สวรรคโลก	Sawankhalok	..	..	..	..	..	..	..	..	..	
62.ส.กงไกรลาศ	Kong Krailat								0.0	1560.6	
63.ร.พิษณุโลก	Phitsanulok*							6.6	6.6	1709.4	+352.2
64.ส.พรหมพิราม	Phrom Phiram								0.0	..	
65.ส.วังทอง	Wang Thong								0.0	1313.2	
66.ส.บางกระทุ่ม	Bang Kratum								0.0	1396.9	
67.ร.กำแพงเพชร	Kamphaeng Phet								0.0	1344.7	+506.2
68.ส.คลองขลุง	Khlong Khlung	..	..	..	..	..	..	..	..	..	
69.ส.ขาณุวรลักษบุรี	Khanu Woralaksaburi								0.0	2145.2	
70.ร.พิจิตร	Phichit								0.0	1531.6	+170.1
71.ส.สามง่าม	Sam Ngam	..	..	..	..	..	..	..	..	..	
72.ส.ตะพานหิน	Taphan Hin								0.0	1198.7	
73.ส.บางมูลนาก	Bang Mun Nak								0.0	1053.1	
74.ส.โพทะเล	Pho Thale	..	..	..	..	..	..	..	..	..	
75.ร.เพชรบูรณ์	Phetchabun*								0.0	1326.3	+162.9
76.ส.หล่มเก่า	Lom Kao								0.0	1230.7	
77.ส.หล่มสัก	Lom Sak*								0.0	1069.4	
78.ส.วิเชียรบุรี	Chon Daen								0.0	1535.4	
79.ส.หนองไผ่	Nong Phai								0.0	1352.6	
80.ส.วิเชียรบุรี	Wichian Buri*								0.0	1346.0	

สถานีฝน	Station	วันที่และจำนวนน้ำฝนเป็นมิลลิเมตร Date and amount of rainfall in m.m. ธันวาคม December							ฝนรวม ม.ม. Total m.m.	ฝนรวมตั้งแต่ 1 ม.ค. Accumulative rain-fall Since Jan.1	
		7	8	9	10	11	12	13		ฝนจริง Actual	สูง(+)ต่ำ(-)กว่าปกติ Above(+) Below (-) Normal
ภาคตะวันออกเฉียงเหนือ	Northeastern Part										
1.จ.เลย	Loei*								0.0	1508.8	+218.4
2.อ.เชียงคาน	Chiang Khan								0.0	1721.3	
3.อ.ท่าลี่	Tha Li								0.0	..	
4.อ.ด่านซ้าย	Dan Sai								0.0	..	
5.อ.วังสะพุง	Wang Saphung								0.0	..	
6.จ.หนองคาย	Nong Khai*			0.1	6.9				7.0	2161.9	+539.9
7.อ.ศรีเชียงใหม่	Si Chiang Mai								0.0	2363.2	
8.อ.โพนพิสัย	Phon Phisai								0.0	2454.3	
9.อ.ท่าบ่อ	Tha Bo				2.3				2.3	1392.6	
10.จ.อุดรธานี	Udon Thani*								0.0	2415.3	+1108.7
11.อ.เพ็ญ	Phen								0.0	1520.1	
12.อ.หนองหาร	Nong Han								0.0	..	
13.จ.สกลนคร	Sakon Nakhon*				T				T	1851.1	+404.8
14.อ.วานรนิวาส	Wanon Niwat								0.0	2009.2	
15.อ.สว่างแดนดิน	Sawang Daen Din								0.0	2027.2	
16.อ.พรรณานิคม	Phanna Nikhom								0.0	..	
17.จ.นครพนม	Nakhon Phanom*			T					T	2673.3	+569.8
18.อ.บ้านแพง	Ban Phaeng								0.0	2724.4	
19.อ.ท่าอุเทน	Tha Uten								0.0	2378.3	
20.อ.นาแก	Na Kae								0.0	1806.9	
21.อ.ธาตุพนม	That Phanom								0.0	1688.6	
22.อ.มุกดาหาร	Mukdahan*								0.0	1563.8	+239.9
23.จ.กาฬสินธุ์	Kalasin								0.0	1861.1	+453.6
24.อ.บางตลาด	Yang Talat								0.0	1449.7	
25.อ.สหัสขันธ์	Sahatsakhan								0.0	1404.6	
26.อ.กมลาไสย	Kamalasai								0.0	1406.8	
27.จ.ร้อยเอ็ด	Roi Et*								0.0	1162.1	-175.0
28.อ.โพนทอง	Phon Thong	..	..	..	..	..	..	..	..	..	
29.อ.ธวัชบุรี	Thawatchaburi								0.0	..	
30.อ.อาจสามารถ	At Samat								0.0	1249.6	
31.อ.เสลภูมิ	Selaphum	..	..	..	..	..	..	..	..	..	
32.อ.จตุรพักตรพิมาน	Chaturaphak Phiman	..	..	..	..	..	..	..	..	..	
33.อ.เกษตรวิสัย	Kaset Wisai								0.0	1456.1	
34.อ.พนมไพร	Phanom Phrai	..	..	..	..	..	..	..	..	..	
35.อ.สุวรรณภูมิ	Suwannaphum								0.0	843.6	
36.จ.มหาสารคาม	Maha Sarakham								0.0	1146.8	- 90.4
37.อ.โกสุมพิสัย	Kosum Phisai*								0.0	1055.7	
38.อ.บรบือ	Borabu								0.0	1127.7	
39.อ.พยัคฆภูมิพิสัย	Phayakkhaphum Phisai								0.0	1067.6	
40.จ.ขอนแก่น	Khan Kaen*			0.1					0.1	1345.5	+ 96.1

สถานีฝน	Station	วันที่และจำนวนน้ำฝนเป็นมิลลิเมตร Date and amount of rainfall in m.m. ธันวาคม December 7	8	9	10	11	12	13	ฝนรวม มม. Total m.m.	ฝนรวมตั้งแต่ 1 ม.ค. Accumulative rain-fall Since Jan.1 ฝนจริง Actual	สูง(+) ต่ำ(-) กว่าปกติ Above(+) Below(-) Normal
41.อ.ภูเวียง	Phu Wiang								0.0	1178.7	
42.อ.ชุมแพ	Chum Phae								0.0	1028.8	
43.อ.มัญจาคีรี	Mancha Khiri								0.0	..	
44.อ.ชนบท	Chonnabot*								0.0	1075.6	
45.อ.บ้านไผ่	Ban Phai								0.0	1050.5	
46.อ.พล	Phon								0.0	1178.9	
47.จ.ชัยภูมิ	Chaiyaphum*								0.0	1110.3	+167.3
48.อ.ภูเขียว	Phu Khieo								0.0	1042.2	
49.อ.คอนสวรรค์	Khon Sawan								0.0	1162.9	
50.อ.จัตุรัส	Chatturat								0.0	1007.3	
51.อ.บำเหน็จณรงค์	Bamnet Narong	..	..	..	..	..	..	..	..	..	
52.จ.นครราชสีมา	Nakhon Ratchasima*							0.7	0.7	1015.2	-115.0
53.อ.บัวใหญ่	Bua Yai								0.0	1375.3	
54.อ.คง	Khong								0.0	1489.0	
55.อ.ด่านขุนทด	Dan Khun Thot								0.0	..	
56.อ.โนนไทย	Non Thai								0.0	1354.5	
57.อ.โนนสูง	Non Sung								0.0	932.5	
58.อ.พิมาย	Phimai								0.0	1402.5	
59.อ.สีคิ้ว	Sikhiu								0.0	1140.8	
60.อ.สูงเนิน	Sung Noen	..	..	..	..	..	..	..	..	..	
61.อ.ปักธงชัย	Phak Thong Chai								0.0	1271.3	
62.อ.โชคชัย	Chok Chai*								0.0	1138.2	
63.อ.ครบุรี	Khon Buri								0.0	979.9	
64.อ.บุรีรัมย์	Buri Ram								0.0	..	
65.อ.พุทไธสง	Phutthaisong								0.0	..	
66.อ.สตึก	Satuk								0.0	1195.9	
67.อ.ลำปลายมาศ	Lam Plai Mat								0.0	1035.8	
68.อ.นางรอง	Nang Rong*						2.4		2.4	1079.6	
69.จ.สุรินทร์	Surin*							T	T	1396.2	+266.8
70.อ.รัตนบุรี	Rattanaburi								0.0	1150.6	
71.อ.ท่าตูม	Tha Tum*			T					T	1070.4	
72.อ.ศีขรภูมิ	Sikhoraphum								0.0	1133.6	
73.อ.ปราสาท	Prasat								0.0	1399.4	
74.อ.สังขะ	Sangkha								0.0	..	
75.จ.ศรีสะเกษ	Si Sa Ket								0.0	1305.9	- 2.1
76.อ.ราษีไศล	Rasi Salai								0.0	978.8	
77.อ.อุทุมพรพิสัย	Uthumphon Phisai	..	..	..	..	..	..	..	..	..	
78.อ.กันทรารมย์	Kanthararom								0.0	1269.3	
79.อ.คูขันธ์	Khukhan								0.0	..	
80.อ.กันทรลักษ์	Kantharalak	..	..	..	..	..	..	..	..	..	
81.จ.อุบลราชธานี	Ubon Ratchathani*		T					2.3	2.3	1702.3	+ 24.9

สถานีฝน	Station	วันที่และจำนวนน้ำฝนเป็นมิลลิเมตร Date and amount of rainfall in m.m. ธันวาคม December							ฝนรวม มม. Total m.m.	ฝนรวมตั้งแต่ 1 ม.ค. Accumulative rain-fall Since Jan. 1	
		7	8	9	10	11	12	13		ฝนจริง Actual	สูง(+)ต่ำ(-) กว่าปกติ Above(+) Below(-) Normal
82.อ.เขมราฐ	Khemarat								0.0	1354.3	
83.อ.อำนาจเจริญ	Amnat Charoen								0.0	1389.3	
84.อ.ยโสธร	Yasothon								0.0	..	
85.อ.ห้วยเชียนแก้ว	Khan Khuan Kaeo	..	..	..	..	..	..	..	..	..	
86.อ.ตระการพืชผล	Trakan Phutphon								0.0	2005.4	
87.อ.มหาชนะชัย	Maha Chana Chai								0.0	1229.3	
88.อ.เขื่องใน	Khuang Nai								0.0	1094.9	
89.อ.โขงเจียม	Khong Chiam								0.0	1620.9	
90.อ.เดชอุดม	Det Udom								0.0	1478.2	
<u>ภาคกลาง</u>	<u>Central Part</u>										
1.จ.นครสวรรค์	Nakhon Sawan*								0.0	1481.8	+290.8
2.อ.บรรพตพิสัย	Banphot Phisai								0.0	2383.4	
3.อ.ตากฟ้า	Takhli								0.0	1845.9	
4.อ.ลาดยาว	Lat Yao								0.0	..	
5.อ.ชุมแสง	Chumsaeng				T				T	762.2	
6.อ.หนองบัว	Nong Bua	..	..	..	..	..	..	..	..	..	
7.อ.ท่าตะโก	Tha Tako								0.0	1245.0	
8.อ.พยุหคีรี	Phayuha Khiri								0.0	979.5	
9.จ.อุทัยธานี	Uthai Thani								0.0	..	
10.อ.ด่านช้าง	Dawang Arom								0.0	..	
11.อ.หนองฉาง	Nong Chang								0.0	1884.2	
12.อ.ทัพทัน	Thab Than								0.0	1433.9	
13.อ.หนองขาหย่าง	Nong Khayang								0.0	1249.9	
14.อ.บ้านไร่	Ban Rai								0.0	1432.7	
15.จ.ชัยนาท	Chainat								0.0	1252.7	+ 25.4
16.อ.มโนรมย์	Manorom								0.0	1516.9	
17.อ.วัดสิงห์	Wat Sing								0.0	1326.8	
18.จ.สิงห์บุรี	Sing Buri								0.0	1439.6	+318.9
19.อ.อินทร์บุรี	In Buri								0.0	..	
20.อ.บางระจัน	Bang Rachan								0.0	1442.6	
21.อ.พรหมบุรี	Phrom Buri								0.0	1497.1	
22.จ.ลพบุรี	Lopburi*						T		T	1436.7	+190.0
23.อ.บ้านหมี่	Ban Mi								0.0	..	
24.อ.ชัยบาดาล	Chai Badan								0.0	1295.7	
25.อ.ท่าวุ้ง	Tha Wung*								0.0	1039.0	
26.อ.ท่าวุ้ง	Tha Wung								0.0	1280.5	
27.อ.โคกสำโรง	Khok Samrong	..	..	..	..	..	..	..	..	..	
28.จ.สุพรรณบุรี	Suphan Buri*							6.2	6.2	1336.1	+ 76.1
29.อ.หนองหญ้าไซ	Non Chaisi								0.0	784.8	
30.อ.เดิมบางนางบวช	Dembang Nangbuat								0.0	1073.3	
31.อ.สามชุก	Sam Chuk	..	..	..	..	..	..	..	..	..	

สถานีฝน	Station	วันที่และจำนวนน้ำฝนเป็นมิลลิเมตร Date and amount of rainfall in m.m. ธันวาคม December							ฝนรวม ม.ม. Total m.m.	ฝนรวมตั้งแต่ 1 ม.ค. Accumulative rain-fall Since Jan.1	
		7	8	9	10	11	12	13		ฝนจริง Actual	สูง(+)ต่ำ(-)กว่าปกติ Above(+) Below(-) Normal
32.อ.ศรีประจันต์	Si Prachan	..	..	..	..	..	..	..	..	..	
33.อ.บางปลาม้า	Bang Pla Ma								0.0	884.6	
34.อ.สองพี่น้อง	Song Phi Nong								0.0	..	
35.จ.อ่างทอง	Ang Thong								0.0	1332.6	+ 36.7
36.อ.โพธิ์ทอง	Pho Thong								0.0	1127.3	
37.อ.ไชโย	Chaiyo								0.0	..	
38.อ.วิเศษชัยชาญ	Wiset Chai Chan								0.0	..	
39.อ.ป่าโมก	Pa Mok								0.0	1305.6	
40.จ.สระบุรี	Saraburi								0.0	..	..
41.อ.พระพุทธบาท	Phra Phutthabat								0.0	..	
42.อ.บ้านหมอ	Ban Mo								0.0	..	
43.อ.หนองแค	Nong Khae								0.0	1580.5	
44.อ.แก่งคอย	Kaeng Khoi								0.0	1389.7	
45.จ.พระนครศรีอยุธยา	Ayutthaya								0.0	..	..
46.อ.ท่าเรือ	Tha Rua					0.1			0.1	1185.9	
47.อ.ผักไห่	Phak Hai								0.0	1269.3	
48.อ.บางบาล	Bang Ban								0.0	1657.2	
49.อ.บางไพร	Bang Sai	4.2							4.2	1949.8	
50.อ.เสนา	Sena								0.0	..	
51.อ.บางปะอิน	Bang Pa-in								0.0	1430.0	
52.จ.ปทุมธานี	Pathum Thani	2.4			2.1				4.5	1610.8	+ 99.5
53.อ.ธัญบุรี	Thanyaburi	4.8							4.8	1394.1	
54.ต.รังสิต	Rangsit	3.0							3.0	1942.8	
55.จ.นนทบุรี	Nonthaburi						34.7		34.7	..	..
56.อ.บางบัวทอง	Bang Bua Thong						4.7		4.7	1328.3	
57.จ.ธนบุรี	Thon Buri						9.2	44.1	53.3	1366.6	- 32.5
58.อ.บางขุนเทียน	Bang Khun Thian	..	..	..	..	..	..	..	..	..	
59.อ.ตลิ่งชัน	Taling Chan	..	..	..	..	..	..	..	..	..	
60.จ.พระนคร	Phra Nakhon*		T	T	T	29.9	2.5	1.4	33.8	1879.2	+337.5
61.สนามบินดอนเมือง	Don Muang Air-port*				T		T	48.8	48.8	1901.3	+278.5
62.อ.บางเขน	Bang Khen*						1.8	7.3	9.1	1436.5	
63.อ.มีนบุรี	Min Buri								0.0	..	
64.อ.ลาดกระบัง	Lat Krabang								0.0	..	
65.ศูนย์วิจัยฯบางนา	Bang Na*						8.9	0.7	9.6	1420.9	
66.จ.กาญจนบุรี	Kanchanaburi*	T						44.3	44.3	1512.3	+443.6
67.เหมืองปิล็อก	Pilok								0.0	..	
68.อ.สังขละบุรี	Sangkhla Buri	..	..	..	..	..	..	..	..	..	
69.อ.ทองผาภูมิ	Thong Pha Phum*								0.0	1694.9	
70.อ.ศรีสวัสดิ์	Si Sawat	..	..	..	..	..	..	..	..	..	
71.อ.บ่อพลอย	Bo Phloi	..	..	..	..	..	..	..	..	..	
72.อ.ไทรโยค	Sai Yok	..	..	..	..	..	..	..	..	..	

สถานีฝน	Station	วันที่และจำนวนน้ำฝนเป็นมิลลิเมตร Date and amount of rainfall in m.m. ธันวาคม December							ฝนรวม ม.ม. Total m.m.	ฝนรวมตั้งแต่ 1 ม.ค. Accumulative rain-fall Since Jan. 1	
		7	8	9	10	11	12	13		ฝนจริง Actual	สูง(+)ต่ำ(-) กว่าปกติ Above(+) Below(-) Normal
73.อ.พนมทวน	Phanom Thuan								0.0	..	
74.อ.ท่าม่วง	Tha Muang								0.0	1061.7	
75.อ.ท่ามะกา	Tha Maka	..	..	..	..	..	..	..	..	..	
76.จ.นครปฐม	Nakhon Pathom								0.0	1394.4	+ 52.5
77.อ.กำแพงแสน	Kamphaeng Saen	..	..	..	..	..	..	..	..	..	
78.อ.นครชัยศรี	Nakhon Chaisi						1.1		1.1	..	
79.จ.ราชบุรี	Ratchaburi								0.0	1031.9	- 58.8
80.อ.บ้านโป่ง	Ban Pong								0.0	944.1	
81.อ.โพธาราม	Photharam								0.0	1130.1	
82.อ.ดำเนินสดวก	Damnoen Saduak	10.4							10.4	..	
83.อ.ปากท่อ	Pak Tho	23.7							23.7	1440.1	
84.จ.สมุทรสงคราม	Samut Songkham	7.2							7.2	1208.3	+ 49.2
85.อ.บางคนที	Bang Khonthi								0.0	1009.4	
86.อ.อัมพวา	Amphawa	1.6							1.6	1131.2	
87.จ.สมุทรสาคร	Samut Sakhon						14.3		14.3	1318.0	-160.9
88.จ.สมุทรปราการ	Samut Prakan						4.8		4.8	1376.0	-204.0
89.อ.พระประแดง	Phra Pradaeng	..	..	..	..	..	..	..	..	..	
90.อ.บางพลี	Bang Phli								0.0	1416.8	
<u>ภาคตะวันออก</u>	<u>Eastern Part</u>										
1.จ.นครนายก	Nakhon Nayok								0.0	1166.6	-926.1
2.อ.บางคล้า	Ban Na								0.0	2147.7	
3.อ.ปากพลี	Pak Phli					10.0			10.0	1558.9	
4.จ.ปราจีนบุรี	Prachin Buri*					15.2	1.1	3.8	20.1	2458.9	+461.6
5.อ.บ้านสร้าง	Ban Sang	..	..	..	..	..	..	..	..	..	
6.อ.ศรีมหาโพธิ	Si Maha Phot								0.0	2008.1	
7.อ.กบินทร์บุรี	Kabin Buri						0.4		0.4	1723.9	
8.อ.สระแก้ว	Sakaeo		2.0			1.2			3.2	1599.3	
9.อ.วัฒนานคร	Watthana Nakhon						0.3		0.3	1729.0	
10.อ.อรัญประเทศ	Aranyaprathet*	0.1	1.9					*10.8	12.8	1585.8	- 53.8
11.จ.ฉะเชิงเทรา	Chachoengsao								0.0	1185.7	-132.7
12.อ.บ้านโพธิ์	Ban Pho								0.0	1211.5	
13.จ.ชลบุรี	Chon Buri*					0.8	T	T	0.8	1236.2	-219.1
14.อ.พานทอง	Phan Thong								0.0	1328.8	
15.อ.พนัสนิคม	Phanat Nikhom								0.0	..	
16.อ.บ้านบึง	Ban Bung								0.0	1155.9	
17.อ.เกาะสีชัง	Ko Sichang*	0.1				2.0	T	5.4	7.5	1630.5	
18.อ.ศรีราชา	Si Racha	T					5.3	9.7	15.0	1434.3	
19.อ.สัตหีบ	Sattahip*	T	0.4				45.5	22.7	68.6	2183.7	+984.4
20.จ.ระยอง	Rayong*	9.6	22.7				1.1		33.4	1904.0	+644.4
21.อ.บ้านค่าย	Ban Khai		T				25.1		25.1	1620.6	
22.อ.แกลง	Klaeng		0.8		36.1				36.9	2099.3	

สถานีฝน	Station	วันที่และจำนวนน้ำฝนเป็นมิลลิเมตร Date and amount of rainfall in m.m. ธันวาคม December							ฝนรวม มม. Total m.m.	ฝนรวมตั้งแต่ 1 ม.ค. Accumulative rain-fall Since Jan.1	
		7	8	9	10	11	12	13		ฝนจริง Actual	สูง(+)ต่ำ(-) กว่าปกติ Above(+) Below(-) Normal
23.จ.จันทบุรี	Chanthaburi*					9.8			9.8	3193.5	+201.9
24.อ.ท่าใหม่	Tha Mai								0.0	2541.4	
25.อ.มะขาม	Makham	..	..	..	..	..	..	..	..	..	
26.อ.ขลุง	Khlung	..	..	..	..	..	..	..	..	..	
27.จ.ตราด	Trat					2.2			2.2	5093.7	+1385.[illegible]
28.อ.เขาสมิง	Khao Saming								0.0	3636.9	
29.อ.แหลมงอบ	Laem Ngop*								0.0	..	
30.อ.คลองใหญ่	Khlong Yai*				1.0	0.2	22.5	27.0	50.7	5622.0	+813.5
<u>ภาคใต้</u>	<u>Southern Part</u>										
1.จ.เพชรบุรี	Phetchaburi								0.0	1292.7	+ 99.1
2.อ.บ้านแหลม	Ban Laem								0.0	1146.7	
3.อ.บ้านลาด	Ban Lat								0.0	1253.3	
4.อ.ชะอำ	Cha-am								0.0	1000.7	
5.จ.ประจวบคีรีขันธ์	Prachuap Khiri Khan*	64.2		25.5	10.2	3.2		0.4	103.5	1681.6	+630.9
6.อ.กุยบุรี	Kui Buri	..	..	..	..	..	..	..	..	..	
7.อ.หัวหิน	Hua Hin*	1.4	T	1.9	T			2.7	6.0	1308.1	+234.5
8.จ.ชุมพร	Chumphon*	6.5	90.1	100.0	66.6	1.7	T	2.6	267.5	..	..
9.อ.ท่าแซะ	Tha Sae	18.9	38.1	99.4	80.2	80.2			246.8	2523.4	
10.อ.สวี	Sawi	7.5	52.8	22.8	29.5				112.6	1353.2	
11.อ.หลังสวน	Lang Suan	13.0	41.0	38.2	47.4				139.6	2168.1	
12.จ.สุราษฎร์ธานี	Surat Thani	14.5	0.9	53.3	4.6			3.2	76.5	1998.3	+658.7
13.อ.ไชยา	Chaiya			122.8					122.8	..	
14.อ.เกาะสมุย	Ko Samui*	13.0	16.0	52.2	45.4	9.6	0.9	21.8	159.1	2957.2	
15.อ.พุนพิน	Phunphin	37.5		39.1					76.6	..	
16.อ.บางมะพร้าว	Ban Na San	..	..	..	..	..	..	..	..	..	
17.จ.นครศรีธรรมราช	Nakhon Si Thammarat*	42.9	38.9	174.1	34.9	0.5		44.5	335.8	2699.8	+276.4
18.อ.สิชล	Sichon	18.2	53.9	88.8	24.5		1.2		186.6	2817.3	
19.อ.ท่าศาลา	Tha Sala	37.0	23.0	203.0	32.8				295.8	2771.1	
20.อ.ฉวาง	Chawang	5.6		46.5					52.1	1680.3	
21.อ.ทุ่งสง	Thung Song	38.7	24.4	49.2					112.3	..	
22.อ.ร่อนพิบูลย์	Ron Phibun	44.7	51.4	64.5	11.8				172.4	..	
23.อ.ปากพนัง	Pak Phanang	70.3	97.2	54.8	13.7				236.0	..	
24.จ.พัทลุง	Phatthalung	67.8	86.3	18.9	8.4	39.1			220.5	2152.3	+ 40.9
25.อ.เขาชัยสน	Khao Chaison	95.3	130.4	..	..	..	..	..	225.7	..	
26.จ.สงขลา	Songkhla*	91.4	114.9	29.5	T		2.[illegible]	39.7	277.6	2166.8	+634.0
27.อ.รัตภูมิ	Rattaphum	130.0	53.0						183.0	2028.[illegible]	
28.อ.หาดใหญ่	Hat Yai	95.2	54.3						149.5	1879.[illegible]	
29.อ.สะเดา	Sadao	20.[illegible]	17.3	9.1	..	..	..	..	47.0	1498.[illegible]	
30.จ.ปัตตานี	Pattani*	72.4	38.3	3.[illegible]	T			10.0	120.[illegible]	1520.[illegible]	+811.1
31.อ.หนองจิก	Nong Chik	107.5	47.5						155.0	..	
32.อ.ยะรัง	Yaring	164.2							164.2	..	

สถานีฝน	Station	วันที่และจำนวนน้ำฝนเป็นมิลลิเมตร Date and amount of rainfall in m.m. ธันวาคม December							ฝนรวม มม. Total m.m.	ฝนรวมตั้งแต่ 1 ม.ค. Accumulative rain-fall Since Jan.1	
		7	8	9	10	11	12	13		ฝนจริง Actual	สูง(+)ต่ำ(-) กว่าปกติ Above(+) Below(-) Normal
33.อ.ปะนาเระ	Panare	90.5	145.3	1.4		3.1	4.2		244.5	..	
34.จ.ยะลา	Yala	101.7	13.5	1.6					116.8	1992.7	..
35.อ.เบตง	Betong	9.0				31.3			40.3	2868.2	
36.อ.บันบังตะลา	Bannang Satar	53.4	11.3						64.7	1668.0	
37.จ.นราธิวาส	Narathiwat*	147.4	37.9	10.9	21.4	1.0	6.8	34.7	260.1	1867.7	-536.5
38.อ.ยี่งอ	Yi-ngo	146.4	85.7	..	31.2	..	..	..	263.3	..	
39.อ.รือเสาะ	Rangae	90.0	58.0		7.0				155.0	1550.0	
40.อ.ตากใบ	Tak Bai	117.5	110.8	2.3					230.6	1673.8	
41.จ.ระนอง	Ranong*	2.7	1.2	11.1	13.6	3.6	T	T	32.2	5273.4	+412.4
42.อ.กระบุรี	Kra Buri			9.3	43.7				53.0	..	
43.จ.พังงา	Phangnga			1.5	35.5				37.0	3249.6	+790.8
44.อ.กะปง	Kapong				28.2	17.1	22.4		67.7	3983.3	
45.อ.คะกั่วป่า	Takua Pa					65.0			65.0	4221.3	
46.อ.ท้ายเหมือง	Thai Muang			7.8	11.8				19.6	3338.8	
47.อ.คะกั่วทุ่ง	Takua Thung			12.8	7.1	17.8			37.7	2996.3	
48.จ.ภูเก็ต	Phuket*	1.0		T	1.2		13.0		15.2	2354.6	+ 43.6
49.สนามบินภูเก็ต	Phuket Air-port*	T		T	38.5	6.6	17.0		62.1	2655.7	
50.อ.ถลาง	Thalang	..	..	..	..	..	..	..	..	..	
51.จ.กระบี่	Krabi						13.2		13.2	1735.5	..
52.อ.อ่าวลึก	Ao Luk			18.2	13.4		7.8		39.4	..	
53.อ.คลองท่อม	Khlong Tom	1.5	0.4	3.7	3.8				9.4	2198.3	
54.สนามบินตรัง	Trang Air-port*	23.8	2.7	4.2	20.0	2.1		3.2	56.0	2359.3	- 7.3
55.อ.สิเกา	Sikao	10.3	0.9	3.9		0.4			15.5	2404.7	
56.อ.ย่านตาขาว	Yan Ta Khao			11.4					11.4	..	
57.อ.ปะเหลียน	Palian	20.1		T					20.1	2465.4	
58.จ.สตูล	Satun	3.7	..	..	..	..	..	..	3.7	..	..
59.อ.ทุ่งหว้า	Thung Wa	40.0				20.0			60.0	2514.6	
60.อ.ละงู	Langu	..							0.0	2071.2	

หมายเหตุ			Remark		
	จะว่าง	ไม่มีฝนตก		Blank	No rain
	*	สถานีตรวจอากาศ		*	Synoptic Station
	T	ฝนมีแต่วัดไม่ได้		T	Trace
	..	ไม่มีรายงาน		..	No report

อุณหภูมิสูงสุดและต่ำสุดประจำวันที่ ๗ – ๑๓ ธันวาคม ๒๕๑๓

Daily Max. and Min. Temperature 7 - 13 December 1970

สถานี	Station	อุณหภูมิสูงสุดและต่ำสุดเป็นองศา ซ. Max. and Min. Temperature in degree C.							สูงสุด เฉลี่ย ต่ำสุด Average Max. Min.	เฉลี่ยในสัปดาห์ Weekly Mean	ค่าปกติประจำเดือน Monthly Normal
		7	8	9	10	11	12	13			
ภาคเหนือ	**Northern Part**										
1.ส.เชียงราย	Chiang Rai	28.0 20.0	25.5 18.5	29.0 18.8	29.5 18.2	28.0 18.0	28.9 18.1	27.8 17.5	28.1 18.4	23.3	20.0
2.ส.แม่ฮ่องสอน	Mae Hong Son	32.6 22.5	30.0 21.5	31.7 21.0	31.9 20.7	31.1 21.0	31.2 21.4	31.2 19.5	31.3 21.1	26.2	22.5
3.ส.เชียงใหม่	Chiang Mai	30.6 21.2	30.3 19.6	29.6 18.4	30.8 18.2	30.7 19.0	31.2 19.5	31.0 17.5	30.6 18.8	24.7	21.8
4.ส.น่าน	Nan	31.1 21.1	32.1 20.1	31.5 19.8	32.0 19.5	31.9 17.7	32.6 18.7	30.9 18.9	31.7 19.4	25.6	21.9
5.ส.ท่าวังผา	Tha Wang Pha	31.0 20.9	31.2 22.0	30.9 19.3	31.3 19.4	30.6 18.0	31.3 18.5	31.1 18.1	31.1 19.5	25.3	..
6.ส.ลำปาง	Lampang	29.2 22.4	31.7 20.4	29.6 20.2	30.6 20.7	31.6 18.6	31.8 19.0	30.6 18.8	30.7 20.0	25.4	22.1
7.ส.แม่สะเรียง	Mae Sariang	31.0 22.4	30.6 22.1	32.7 20.7	33.0 21.2	32.7 21.2	32.3 21.0	32.2 20.5	32.1 21.3	26.7	23.0
8.ส.แพร่	Phrae	31.6 22.4	31.7 20.0	31.1 19.5	29.8 20.0	32.0 19.5	32.5 19.7	31.1 19.5	31.4 20.1	25.8	22.2
9.ส.อุตรดิตถ์	Uttaradit	34.0 21.6	33.8 21.0	33.4 20.6	32.7 19.9	33.3 19.4	33.8 19.2	32.6 20.4	33.4 20.3	26.9	24.3
10.เขื่อนสิริกิติ์	Sirikit Dam	.. 21.3	.. 20.3	.. 20.3	.. 20.0	.. 20.3	.. 20.1	..	.. 20.4	..	..
11.ส.ตาก	Tak	30.5 22.5	31.2 21.6	30.5 21.6	29.8 22.0	31.6 20.1	32.3 19.9	29.9 20.3	30.8 21.1	26.0	22.9
12.ส.พิษณุโลก	Phitsanulok	32.7 22.6	33.0 23.5	32.8 23.2	31.2 22.2	32.4 23.0	32.9 22.2	31.8 22.8	32.4 22.8	27.6	24.6
13.ส.แม่สอด	Mae Sot	31.8 21.8	31.6 20.1	31.0 18.7	30.5 20.4	32.5 18.5	33.0 19.4	31.4 19.2	31.7 19.6	25.7	23.0
14.ส.เพชรบูรณ์	Phetchabun	32.7 20.5	30.3 19.6	31.7 22.0	32.4 20.9	33.8 20.4	34.5 19.2	32.5 19.4	32.6 20.3	26.5	22.8
15.ส.หล่มสัก	Lom Sak	31.4 20.9	31.3 20.0	31.4 22.1	30.3 20.6	33.8 21.5	34.6 19.6	.. 20.0	32.9 20.7	26.4	..
16.ส.วิเชียรบุรี	Wichian Buri	33.2 21.6	31.5 18.6	30.2 21.6	30.5 21.1	32.8 22.1	32.5 19.6	32.7 21.8	31.9 20.8	26.4	..
ภาคตะวันออกเฉียงเหนือ	**Northeastern Part**										
1.ส.หนองคาย	Nong Khai	31.0 ..	31.1 19.9	29.1 19.0	29.0 19.6	.. 20.0	32.3 ..	31.4 19.9	30.7 19.7	25.2	..
2.ส.เลย	Loei	30.8 18.4	31.4 19.6	30.2 18.7	28.3 19.3	32.2 19.1	32.3 18.4	30.8 19.5	30.9 19.0	25.0	21.1
3.ส.อุดรธานี	Udon Thani	30.5 20.6	30.3 21.4	30.0 20.2	27.8 21.4	31.5 19.6	33.2 20.8	30.3 22.0	30.5 20.8	25.7	22.3
4.ส.นครพนม	Nakhon Phanom	31.5 17.4	30.2 17.7	28.6 18.6	28.9 19.2	31.7 18.5	33.2 19.5	30.9 19.1	30.7 18.6	24.7	21.7
5.ส.สกลนคร	Sakon Nakhon	31.5 18.4	29.7 18.4	29.9 19.4	29.0 19.1	32.4 18.8	33.2 19.4	30.4 20.0	30.7 19.0	24.9	21.9
6.ส.มุกดาหาร	Mukdahan	31.3 18.5	29.6 19.5	27.8 19.8	29.3 19.5	31.7 18.0	33.5 19.0	29.0 20.0	30.3 19.2	24.8	21.9
7.ส.ขอนแก่น	Khon Kaen	30.6 21.2	30.5 20.6	29.7 19.5	30.2 20.8	33.0 20.2	33.5 20.4	32.1 20.5	31.4 20.5	26.0	22.9
8.ส.โกสุมพิสัย	Kosum Phisai	31.2 21.5	30.4 20.3	29.8 20.0	30.0 20.5	33.1 19.9	33.5 20.5	.. 20.9	31.3 20.5	25.9	..
9.ส.ร้อยเอ็ด	Roi Et	31.7 21.0	29.7 20.8	28.4 19.8	31.3 20.3	32.5 20.2	33.5 20.2	31.4 21.2	31.2 20.5	25.9	23.0
10.ส.ชัยภูมิ	Chaiyaphum	30.2 22.9	29.6 22.4	29.4 21.6	29.3 21.2	31.3 21.5	33.3 20.2	30.6 22.2	30.5 21.7	26.1	23.4
11.ส.อุบลราชธานี	Ubon Ratchathani	32.1 20.2	31.2 21.5	27.9 21.0	30.4 19.7	31.7 21.0	33.5 21.5	32.1 21.8	31.3 20.9	26.1	23.7
12.ส.สุรินทร์	Surin	31.6 20.5	30.8 21.8	29.8 21.8	30.2 20.2	32.4 20.5	32.6 21.0	31.8 21.5	31.3 20.9	26.1	23.3
13.ส.ตาพระยา	Tha Tum	32.0 21.5	31.9 21.9	29.3 21.6	.. 20.8	32.5 ..	33.5 20.9	31.8 22.4	31.7 21.5	26.6	..
14.ส.นางรอง	Nang Rong	31.0 ..	.. 21.5	.. ..	29.8 ..	31.5 20.5	31.7 21.5	.. 22.5	31.0 21.5	26.3	..

สถานี	Station	อุณหภูมิสูงสุดและต่ำสุดเป็นองศา ซ. Max. and Min. Temperature in degree C.							เฉลี่ยสูงสุดต่ำสุด Average Max. Min.	เฉลี่ยในสัปดาห์ Weekly Mean	ค่าปกติประจำเดือน Monthly Normal
		7	8	9	10	11	12	13			
15.จ.นครราชสีมา	Nakhon Ratchasima	31.0 22.0	30.3 20.7	29.5 21.2	29.4 20.9	32.2 21.3	33.5 20.1	31.5 23.3	31.1 21.4	26.3	23.0
16.อ.โชคชัย	Chok Chai	29.9 21.9	29.4 20.5	28.4 21.0	28.6 20.9	32.3 20.8	32.2 20.3	.. 22.6	30.1 21.1	25.6	..
ภาคกลาง	Central Part										
1.จ.นครสวรรค์	Nakhon Sawan	31.2 21.9	31.3 20.8	31.0 22.4	30.2 23.0	32.5 20.0	33.3 20.1	33.1 22.4	31.8 21.5	26.7	24.5
2.จ.ลพบุรี	Lop Buri	32.2 23.8	31.0 23.5	31.5 24.5	30.5 24.0	33.4 21.0	32.0 22.0	31.7 24.0	31.8 23.3	27.6	25.3
3.จ.สุพรรณบุรี	Suphan Buri	29.2 24.2	31.3 22.7	29.1 23.4	28.2 22.7	32.1 21.6	31.8 23.0	31.5 23.7	30.5 23.0	26.8	24.7
4.จ.กาญจนบุรี	Kanchanaburi	28.1 24.0	30.2 21.5	29.6 24.0	27.5 23.6	32.0 21.4	31.8 21.4	30.8 22.9	30.0 22.7	26.4	24.1
5.อ.ทองผาภูมิ	Thong Pha Phum	28.5 22.5	31.3 21.0	29.8 19.5	29.7 20.7	31.2 19.6	31.8 20.5	31.0 21.1	30.5 20.7	25.6	..
6.สนามบินดอนเมือง	Don Muang Air-port	31.7 25.0	30.9 24.0	31.8 25.0	31.5 24.2	32.4 21.8	32.3 23.0	28.7 24.4	31.3 23.9	27.6	25.8
7.จ.พระนคร	Phra Nakhon	31.8 25.1	29.9 23.3	31.4 24.0	29.5 24.1	32.2 22.8	31.5 23.3	31.6 23.6	31.1 23.7	27.4	25.7
8.ศูนย์วิจัยฯ บางนา	Bang Na	30.9 24.3	30.5 23.4	30.3 23.9	29.0 23.7	32.1 22.9	31.7 23.5	30.0 24.3	30.6 23.7	27.2	..
ภาคตะวันออก	Eastern Part										
1.จ.ปราจีนบุรี	Prachin Buri	32.7 22.6	31.5 23.8	32.7 24.7	31.3 23.7	32.9 21.4	33.5 22.0	32.3 23.9	32.4 23.2	27.8	25.4
2.อ.กบินทร์บุรี	Kabin Buri	31.6 ..	30.3 23.7	30.7 24.0	29.7 23.2	34.2 22.1	33.0 22.3	.. 23.6	31.6 23.2	27.4	..
3.อ.อรัญประเทศ	Aranyaprathet	31.8 23.4	30.9 22.5	29.4 21.5	29.5 22.0	31.8 20.8	33.0 21.5	31.1 23.6	31.1 22.2	26.7	24.5
4.จ.ชลบุรี	Chon Buri	32.3 22.2	31.0 22.0	31.2 22.0	30.5 21.8	32.2 20.8	31.5 20.6	32.4 22.5	31.6 21.7	26.7	25.6
5.อ.เกาะสีชัง	Ko Si Chang	30.7 23.9	29.0 23.7	29.7 23.5	28.7 24.3	29.3 23.6	30.0 21.7	30.2 22.4	29.7 23.3	26.5	26.5
6.อ.สัตหีบ	Sattahip	32.5 23.4	32.3 22.6	32.0 22.0	32.5 22.8	32.8 22.5	31.5 23.9	31.0 24.1	32.1 23.0	27.6	27.2
7.จ.ระยอง	Rayong	31.7 ..	32.0 23.1	32.0 23.4	.. 23.3	31.0 ..	31.0 22.8	.. 23.5	31.5 23.2	27.4	..
8.จ.จันทบุรี	Chanthaburi	32.5 24.4	28.5 23.4	30.6 23.7	30.0 23.5	32.3 22.5	31.8 22.4	30.8 22.4	30.9 23.2	27.1	25.5
9.อ.คลองใหญ่	Khlong Yai	32.3 23.3	31.5 22.0	31.2 23.6	30.7 22.9	31.8 22.4	30.9 21.9	28.8 21.9	31.0 22.6	26.8	26.1
ภาคใต้	Southern Part										
1.อ.หัวหิน	Hua Hin	28.3 23.6	28.3 22.8	28.8 24.3	28.3 23.7	28.7 22.0	29.0 22.9	29.3 23.1	28.7 23.2	26.0	25.3
2.จ.ประจวบคีรีขันธ์	Prachuab Khiri Khan	25.2 24.0	29.3 24.4	30.1 24.8	26.7 23.7	28.9 23.6	29.3 23.3	30.1 22.4	28.5 23.7	26.1	24.9
3.จ.ชุมพร	Chumphon	25.1 23.1	28.8 22.0	24.2 22.7	27.0 22.7	28.5 23.1	29.4 22.8	29.0 23.2	27.4 22.8	25.1	24.8
4.จ.สุราษฎร์ธานี	Surat Thani	25.3 23.1	28.0 23.1	24.7 23.4	25.2 22.8	29.3 23.1	30.0 21.5	28.4 21.9	27.3 22.7	25.0	25.6
5.อ.เกาะสมุย	Ko Samui	25.7 22.7	29.0 22.7	27.4 23.2	26.5 23.1	28.7 22.9	29.5 23.0	27.6 23.4	27.8 23.0	25.4	..
6.จ.นครศรีธรรมราช	Nakhon Si Thammarat	25.6 23.1	27.2 22.5	24.5 23.7	26.5 22.9	27.8 23.3	29.8 22.8	29.4 23.0	27.3 23.0	25.2	25.7
7.จ.สงขลา	Songkhla	28.1 23.8	26.5 24.3	25.1 23.7	29.5 23.2	30.7 24.0	31.0 25.2	31.0 24.5	28.8 24.1	26.5	26.5
8.จ.ปัตตานี	Pattani	28.2 23.4	25.0 22.5	26.1 23.0	30.4 23.0	31.3 23.4	31.5 23.5	30.8 23.3	29.0 23.2	26.1	..
9.จ.นราธิวาส	Narathiwat	27.5 23.2	25.8 22.6	25.1 22.6	29.0 23.1	30.3 22.0	31.0 24.2	28.8 23.4	28.2 23.0	25.6	25.8
10.จ.ระนอง	Ranong	28.5 21.9	31.5 21.5	27.0 23.3	29.8 22.9	29.7 21.8	34.0 21.4	33.5 21.4	30.6 22.0	26.3	25.4
11.จ.ภูเก็ต	Phuket	30.8 23.7	30.0 24.7	27.0 24.5	30.5 24.2	31.5 23.0	32.8 24.2	32.0 23.0	30.7 23.9	27.3	27.1
12.สนามบินภูเก็ต	Phuket Air-port	30.2 23.2	29.4 23.4	29.0 24.0	29.7 23.2	29.9 22.7	31.4 23.2	30.6 ..	30.0 23.3	26.7	26.4
13.สนามบินตรัง	Trang Air-port	28.4 22.9	25.6 22.6	25.2 23.6	30.6 22.0	31.9 22.9	31.7 23.4	31.2 22.8	29.2 22.9	26.1	26.5

แก้ไขเพิ่มเติมรายงานอากาศประจำสัปดาห์ฉบับที่ ๔๙/๒๕๑๓ เนื่องจากได้รับรายงานภายหลัง

Correction in weekly weather report No. 49/1970 for late report rainfall data

สถานีฝน	Station	วันที่และจำนวนน้ำฝนเป็นมิลลิเมตร Date and amount of rainfall in m.m. พฤศจิกายน November					ธันวาคม December		ฝนรวม มม. Total m.m.	ฝนรวมตั้งแต่ 1 ม.ค. Accumulative rain-fall Since Jan.1	
		30	1	2	3	4	5	6		ฝนจริง Actual	สูง(+)ต่ำ(-)กว่าปกติ Above(+) Below(-) Normal
ภาคเหนือ	**Northern Part**										
11. อ.เวียงป่าเป้า	Wiang Pa Pao							12.8	84.6	....	
14. อ.ปาย	Pai							5.0	55.0	1059.7	
18. อ.ฝาง	Fang						3.2	10.3	22.4	1337.5	
22. อ.สันทราย	San Sai						0.6		13.7	1540.8	
28. อ.จอมทอง	Chom Thong							4.3	70.4	1213.1	
29. อ.ฮอด	Hot				2.4	2.2	2.8	2.5	33.4	1043.5	
30. จ.ลำพูน	Lamphun							0.9	28.2	1275.9	
37. อ.สบปราบ	Sop Prap							2.2	25.6	1086.0	
53. เขื่อนสิริกิติ์	Sirikit Dam							0.4	5.5	1831.4	
61. อ.สวรรคโลก	Sawankhalok							2.5	2.5	....	
62. อ.กงไกรลาศ	Kong Krailat							3.4	32.1	1560.6	
66. อ.บางกระทุ่ม	Bang Kratum						27.5		40.7	1396.9	
70. จ.พิจิตร	Phichit							4.3	18.7	1531.6	+170.1
ภาคตะวันออกเฉียงเหนือ	**Northeastern Part**										
58. อ.พิมาย	Phimai						4.4		31.5	1402.3	
61. อ.ปักธงชัย	Phak Thong Chai						2.2		20.3	1271.3	
71. อ.ท่าตูม	Tha Tum						1.5		4.0	1079.4	
83. อ.อำนาจเจริญ	Amnat Charoen						3.5		3.5	1389.3	
86. อ.ตระการพืชผล	Trakan Phutphon					1.5			1.5	2005.4	
87. อ.มหาชนะชัย	Maha Chana Chai						4.2		4.2	1229.3	
90. อ.เดชอุดม	Det Udom					4.6			5.7	1478.2	
ภาคกลาง	**Central Part**										
25. อ.บัวชุม	Bua Chum						11.5		23.7	1039.0	
43. อ.หนองแค	Nong Khai							23.2	43.8	1580.5	
49. อ.บางไทร	Bang Sai						24.6		64.5	1945.6	
52. จ.ปทุมธานี	Pathum Thani							6.2	80.1	1606.3	+ 95.6
54. ต.รังสิต	Rangsit							2.0	73.0	1941.8	
56. อ.บางบัวทอง	Bang Bua Thong							10.6	89.9	1323.6	
57. จ.ธนบุรี	Thon Buri	76.3	14.1	9.7	2.1		16.5		118.7	....	
67. เหมืองบิ่ลอก	Pilok					6.2	6.4		30.8	....	
85. อ.บางคนที	Bang Khonthi							3.8	151.1	1009.4	
ภาคตะวันออก	**Eastern Part**										
26. อ.เขาสมิง	Khao Saming					2.0	15.2	3.1	20.3	3636.9	
ภาคใต้	**Southern Part**										
1. จ.เพชรบุรี	Phetchaburi						33.2		261.8	1292.7	+ 98.
2. อ.บางแหลม	Ban Laem						3.5		161.0	1146.7	..

สถานีฝน	Station	วันที่และจำนวนน้ำฝนเป็นมิลลิเมตร Date and amount of rainfall in m.m. พฤศจิกายน November					ธันวาคม December		ฝนรวม มม. Total m.m.	ฝนรวมตั้งแต่ 1 ม.ค. Accumulative rain-fall Since Jan.1 ฝนจริง Actual	สูง(+)ต่ำ(-)กว่าปกติ Above(+) Below(-) Normal
		30	1	2	3	4	5	6			
3.อ.บ้านลาด	Ban Lat						40.6		239.3	1253.5	
4.อ.ชะอำ	Cha-am						21.2		249.7	1000.7	
9.อ.ท่าแซะ	Tha Sae					0.9	16.2	8.8	132.6	2277.6	
10.อ.สวี	Sawi						27.5		76.2	1240.7	
11.อ.ละลังสวน	Lang Suan				11.2		7.2		42.1	2048.5	
18.อ.ไชยา	Sichon							26.2	26.2	2430.7	
19.อ.ท่าศาลา	Tha Sala							63.8	126.8	2475.3	
22.อ.ร้อนพิบูลย์	Ron Phibun							2.4	33.4	....	
29.อ.สะเดา	Sadao							80.5	80.5	1451.9	
33.อ.ปะนาเระ	Panare							30.9	127.8	....	
35.อ.เบตง	Betong							25.0	41.0	2827.9	
47.อ.ตะกั่วทุ่ง	Takua Thung							20.3	86.8	2958.6	

พิมพ์ที่ ร.พ. กรมอุตุนิยมวิทยา สำนักนายกรัฐมนตรี

บางกะปิ พระนคร

นาวาโท ธำรง กิติสิน ผู้พิมพ์โฆษณา 2513

กรมอุตุนิยมวิทยา สำนักนายกรัฐมนตรี

รายงานอากาศประจำสัปดาห์ ระหว่างวันที่ ๑๔ – ๒๐ ธันวาคม ๒๕๑๓

และ

การคาดหมายลักษณะอากาศ ระหว่างวันที่ ๒๑ – ๒๗ ธันวาคม ๒๕๑๓

ฉบับที่ ๕๑/๒๕๑๓

นาวาเอก ดร. เจริญ เจริญรัชต์ภาคย์

อธิบดีกรมอุตุนิยมวิทยา

METEOROLOGICAL DEPARTMENT

OFFICE OF THE PRIME MINISTER

BANGKOK THAILAND

WEEKLY WEATHER REPORT

DURING THE PERIOD 14 – 20 DECEMBER 1970

AND

WEATHER OUTLOOK

DURING 21 – 27 DECEMBER 1970

No. 51/1970

Charoen Charoen-rajapark

Director – General

Captain, R.T.N.

การคาดหมายลักษณะอากาศใน ๗ วันข้างหน้า

ตั้งแต่วันที่ ๒๑ – ๒๗ ธันวาคม ๒๕๑๓

ลักษณะทั่วไป

บริเวณความกดอากาศสูงในประเทศจีนได้แผ่ลงมาปกคลุมประเทศไทยตอนบน ลักษณะเช่นนี้ทำให้อากาศเย็นลงเกือบทั่วไปในภาคเหนือ ภาคตะวันออกเฉียงเหนือ ภาคกลาง และภาคตะวันออก

ภาคเหนือ ภาคตะวันออกเฉียงเหนือ ภาคกลาง ภาคตะวันออก อ่าวไทย ฝั่งตะวันออก	ตลอดสัปดาห์ท้องฟ้าแจ่มใสเป็นส่วนมากและอากาศเย็น ระดับอุณหภูมิจะเปลี่ยนแปลงเพียงเล็กน้อย
อ่าวไทย ฝั่งตะวันตก	ตลอดสัปดาห์จะมีฝนกระจาย โดยเฉพาะทางตอนใต้สุดของอ่าว
ภาคใต้ ฝั่งตะวันตก	ตลอดสัปดาห์จะมีฝนเป็นแห่ง ๆ
พระนคร และ ธนบุรี	ตลอดสัปดาห์ท้องฟ้าแจ่มใสเป็นส่วนมากและอากาศเย็น ระดับอุณหภูมิจะเปลี่ยนแปลงเพียงเล็กน้อย.

กรมอุตุนิยมวิทยา

๒๑ ธ.ค.๑๓

Weather outlook for the period 21 - 27 December 1970

General Situation

The ridge of the high pressure area over China mainland has covered the Upper Thailand. This condition will reduce the temperatures in the northern, northeastern, central and eastern parts of Thailand.

Northern Part: Northeastern Part: Central Part: Eastern Part: Gulf of Thailand, East Coast:	Throughout the week, mainly fair and cool with little change in temperature.
Gulf of Thailand, West Coast:	Throughout the week, scattered showers particularly over the extreme south.
Southern Thailand, West Coast:	Throughout the week, isolated showers.
Phra Nakhon & Thonburi:	Throughout the week, mainly fair and cool with little change in temperature.

Meteorological Department
21 Dec. 1970

สรุปลักษณะอากาศทั่วไปในรอบสัปดาห์
ตั้งแต่วันที่ ๑๔ – ๒๐ ธันวาคม ๒๕๑๓

๑. บริเวณความกดอากาศสูงในประเทศจีนซึ่งมีกำลังแรงได้เริ่มแผ่ลงมาถึงประเทศไทยตอนบนตั้งแต่วันแรกของสัปดาห์และปกคลุมอยู่จนตลอดสัปดาห์ ลักษณะเช่นนี้ทำให้ในบริเวณประเทศไทยตอนบนมีฝนเป็นแห่ง ๆ เพียงในวันแรกของสัปดาห์ ในระหว่างสัปดาห์ร่องมรสุมพาดผ่านตอนกลางของประเทศมาเลเซีย

ปรากฏว่าในบริเวณประเทศไทยตอนบนอากาศได้หนาวเย็นลงเป็นลำดับจนตลอดสัปดาห์ สำหรับในภาคใต้ฝนได้ลดน้อยลงโดยทั่วไป ในระยะครึ่งแรกของสัปดาห์ยังคงมีฝนกระจายเป็นแห่ง ๆ แต่ในระยะครึ่งหลังของสัปดาห์มีฝนเพียงเล็กน้อยเฉพาะแห่ง

๒. ในระหว่างสัปดาห์ ปรากฏว่าอุณหภูมิต่ำสุดในภาคต่าง ๆ ของประเทศไทยมีดังต่อไปนี้.–

ภาคเหนือ	๑๑.๖°ซ.ที่ อ.เมือง	จ.เชียงราย	เมื่อวันที่	๑๙ ธ.ค.
ภาคตะวันออกเฉียงเหนือ	๑๒.๒°ซ.ที่ อ.มุกดาหาร	จ.นครพนม	"	๒๐ "
ภาคกลาง	๑๓.๙°ซ.ที่ อ.พองธาภูมิ	จ.กาญจนบุรี	"	๒๐ "
ภาคตะวันออก	๑๖.๖°ซ.ที่ อ.อรัญประเทศ	จ.ปราจีนบุรี	"	๒๐ "
ภาคใต้	๑๗.๐°ซ.ที่ อ.เมือง	จ.ประจวบคีรีขันธ์	"	๑๙ "

กรมอุตุนิยมวิทยา

๒๑ ธ.ค.๑๓

General Situation

Period 14 - 20 December 1970

1. The intensifying anticyclone in China extended its wedge to the Upper Thailand since the first day of the week and persisted throughout the week. Scattered rainfalls over Upper Thailand were caused by this condition on the first day of the week. During the week, the monsoon trough extended across the central Malaysia.

Fair and gradually cooler weather occurred over the Upper Thailand throughout the week. Less rains were reported in the southern Thailand where scattered rainshowers still occurred in the first half of the week but only local light showers were recorded in the latter half.

2. During the week the lowest temperatures in various parts of Thailand were as follows:-

Northern Part	11.6°C.at Chiang Rai	on	19	December
Northeastern Part	12.2°C.at Mukdahan	"	20	"
Central Part	13.8°C.at Thong Pha Phum	"	20	"
Eastern Part	16.6°C.at Aranyaprathet	"	20	"
Southern Part	17.0°C.at Prachuab Khiri Khan	"	19	"

Meteorological Department
21 Dec. 1970

ข่าวอากาศเพื่อการเกษตรประจำสัปดาห์

เมื่อวันที่ ๑๔ - ๒๐ ธันวาคม มีลักษณะอากาศซึ่งพอสรุปได้ดังต่อไปนี้.-

บริเวณความกดอากาศสูงในประเทศจีนซึ่งมีกำลังแรงได้เริ่มแผ่ลงมาถึงประเทศไทยตอนบนตั้งแต่วันแรกของสัปดาห์และปกคลุมอยู่จนตลอดสัปดาห์ ลักษณะเช่นนี้ทำให้ในบริเวณประเทศไทยตอนบนมีฝนเป็นแห่ง ๆ เพียงในวันแรกของสัปดาห์ ในระหว่างสัปดาห์ร่องมรสุมพาดผ่านตอนกลางของประเทศมาเลเซีย

ปรากฏว่าในบริเวณประเทศไทยตอนบนอากาศได้หนาวเย็นลงเป็นลำดับจนตลอดสัปดาห์ สำหรับในภาคใต้ฝนได้ลดน้อยลงโดยทั่วไป ในระยะครึ่งแรกของสัปดาห์ยังคงมีฝนกระจายเป็นแห่ง ๆ แต่ในระยะครึ่งหลังของสัปดาห์มีฝนเพียงเล็กน้อยเฉพาะแห่ง

ข้อควรทราบ

ในระยะนี้ภาคเหนือ ภาคตะวันออกเฉียงเหนือ ภาคกลาง และภาคตะวันออก จะมีท้องฟ้าแจ่มใสแดดจัด อากาศมีความชื้นน้อย ลักษณะเช่นนี้จะทำให้น้ำระเหยได้ง่าย ดังนั้นกสิกรควรสงวนความชุ่มชื้นในดินเพื่อการเจริญเติบโตของพืชไว้ด้วย สำหรับภาคใต้ตอนบนท้องฟ้าโปร่งเป็นส่วนมาก แต่ทางตอนล่างสุดจะยังคงมีฝนอยู่บ้าง.

กองอากาศเกษตร กรมอุตุนิยมวิทยา

๒๑ ธันวาคม ๒๕๑๓

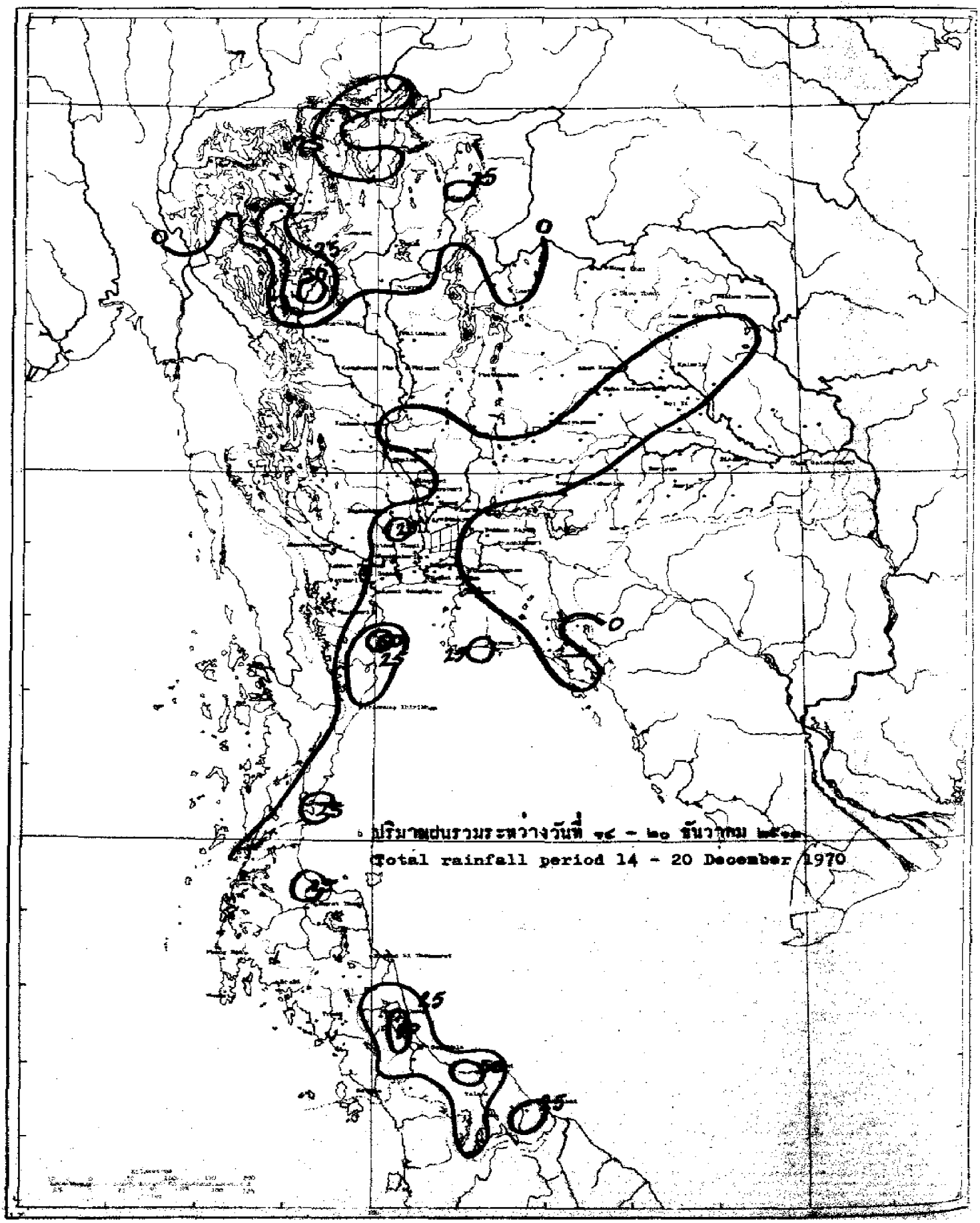
ปริมาณฝนรวมระหว่างวันที่ ๑๔ - ๒๐ ธันวาคม พ.ศ.
Total rainfall period 14 - 20 December 1970

สถานีฝน	Station	วันที่และจำนวนน้ำฝนเป็นมิลลิเมตร Date and amount of rainfall in m.m. ธันวาคม December							ฝนรวม มม. Total m.m.	ฝนรวมตั้งแต่ 1 ม.ค. Accumulative rain-fall Since Jan. 1	
		14	15	16	17	18	19	20		ฝนจริง Actual	สูง(+) ต่ำ(-) กว่าปกติ Above(+) Below(-) Normal
ภาคเหนือ	**Northern Part**										
1. จ.เชียงราย	Chiang Rai*	14.1							14.1	2181.9	-534.8
2. อ.แม่สาย	Mae Sai								0.0	..	
3. อ.เชียงแสน	Chiang Saen								0.0	1855.0	
4. อ.เชียงของ	Chiang Khong	26.2							26.2	1943.0	
5. อ.แม่จัน	Mae Chan	34.6							34.6	3298.4	
6. อ.แม่สรวย	Mae Suai	23.5							23.5	1739.9	
7. อ.เทิง	Thoeng	12.5							12.5	1957.0	
8. อ.เชียงคำ	Chiang Kham	22.2							22.2	1661.7	
9. อ.พาน	Phan	38.3							38.3	..	
10. อ.แม่ใจ	Mae Chai	17.2							17.2	1232.9	
11. อ.เวียงป่าเป้า	Wiang Pa Pao	28.3							28.3	..	
12. อ.พะเยา	Phayao	29.8							29.8	1383.2	
13. จ.แม่ฮ่องสอน	Mae Hong Son*	0.3							0.3	1268.1	+ 55.5
14. อ.ปาย	Pai								0.0	1059.7	
15. อ.ขุนยวม	Khun Yuam	3.0							3.0	1055.6	
16. อ.แม่สะเรียง	Mae Sariang*	1.1							1.1	1530.0	+263.4
17. จ.เชียงใหม่	Chiang Mai*	3.0							3.0	1563.1	+277.8
18. อ.ฝาง	Fang								0.0	1408.5	
19. อ.เชียงดาว	Chiang Dao								0.0	..	
20. อ.แม่แตง	Mae Taeng	5.6							5.6	1519.7	
21. อ.แม่ริม	Mae Rim	4.6							4.6	1433.8	
22. อ.สันทราย	San Sai	2.5							2.5	1572.8	
23. อ.ดอยสะเก็ด	Doi Saket	13.0							13.0	1476.2	
24. อ.สันกำแพง	San Kamphaeng	1.0							1.0	..	
25. อ.ฮางดง	Hang Dong	31.5							31.5	1534.3	
26. อ.สารภี	Saraphi								0.0	924.7	
27. อ.สันป่าตอง	San Pa Tong	33.0							33.0	..	
28. อ.จอมทอง	Chom Thong	18.1							18.1	1231.2	
29. อ.ฮอด	Hot								0.0	1057.0	
30. จ.ลำพูน	Lamphun	15.1							15.1	1307.6	..
31. อ.ป่าซาง	Pa Sang	35.0							35.0	1048.8	
32. อ.ลี้	Li								0.0	..	
33. จ.ลำปาง	Lampang*	12.0							12.0	1518.4	+626.4
34. อ.งาว	Ngao	..	..	..	..	..	..	..	..	..	
35. อ.แจ้ห่ม	Chae Hom	7.3							7.3	..	
36. อ.เกาะคา	Ko Kha								0.0	1196.8	
37. อ.สบปราบ	Sop Prap	26.9							26.9	1135.3	
38. อ.เถิน	Thoen	61.0							61.0	1265.3	
39. อ.แม่ทะ	Mae Tha								0.0	..	

สถานีฝน	Station	วันที่และจำนวนน้ำฝนเป็นมิลลิเมตร Date and amount of rainfall in m.m. ธันวาคม December							ฝนรวม ม.ม. Total m.m.	ฝนรวมตั้งแต่ 1 ม.ค. Accumulative rain-fall Since Jan.1	
										ฝนจริง Actual	สูง(+)ต่ำ(-)กว่าปกติ Above(+) Below(-) Normal
		14	15	16	17	18	19	20			
40.จ.แพร่	Phrae*	T							T	1555.0	+550.5
41.อ.สอง	Song								0.0	1559.5	
42.อ.สูงเม่น	Sung Men								0.0	..	
43.อ.เด่นชัย	Den Chai	..	..	..	..	..	..	..	..	..	
44.จ.น่าน	Nan*	8.2							8.2	1433.7	+323.9
45.อ.ทุ่งช้าง	Thung Chang	9.0							9.0	1520.3	
46.อ.ท่าวังผา	Tha Wang Pha*	16.5							16.5	1664.9	
47.อ.ปัว	Pua	26.5							26.5	1630.9	
48.อ.สา	Sa	5.6	..	..	..	..	..	..	5.6	1154.9	
49.อ.นาน้อย	Na Noi								0.0	1388.3	
50.จ.อุตรดิตถ์	Utteradit*	3.2							3.2	2072.7	+595.1
51.อ.ท่าปลา	Pak Tha								0.0	..	
52.อ.น้ำปาด	Nam Pat								0.0	1630.9	
53.เขื่อนสิริกิติ์	Sirikit Dam*	0.2							0.2	1832.7	
54.อ.ท่าปลา	Tha Pla								0.0	1640.7	
55.อ.ลับแล	Laplae	..	..	..	..	..	..	..	..	..	
56.จ.ตาก	Tak*								0.0	1273.9	+484.5
57.อ.บ้านตาก	Ban Tak								0.0	..	
58.อ.แม่สอด	Mae sot*								0.0	1306.1	-173.8
59.อ.อุ้มผาง	Umphang	..	..	..	..	..	..	..	..	..	
60.จ.สุโขทัย	Sukhothai								0.0	..	..
61.อ.สวรรคโลก	Sawankhalok	..	..	..	..	..	..	..	..	..	
62.อ.กงไกรลาศ	Kong Krailat								0.0	1560.6	
63.จ.พิษณุโลก	Phitsanulok*								0.0	1709.4	+351.1
64.อ.พรหมพิราม	Phrom Phiram								0.0	..	
65.อ.วังทอง	Wang Thong								0.0	1313.5	
66.อ.บางกระทุ่ม	Bang Kratum								0.0	1396.9	
67.จ.กำแพงเพชร	Kamphaeng Phet								0.0	1550.3	+511.5
68.อ.คลองขลุง	Khlong Khlung	..	..	..	..	..	..	..	..	..	
69.อ.ขาณุวรลักษบุรี	Khanu Woralaksaburi								0.0	2145.2	
70.จ.พิจิตร	Phichit								0.0	1531.6	+170.1
71.อ.สามง่าม	Sam Ngam	..	..	..	..	..	..	..	..	..	
72.อ.ตะพานหิน	Taphan Hin								0.0	1198.7	
73.อ.บางมูลนาก	Bang Mun Nak								0.0	1053.3	
74.อ.โพทะเล	Pho Thale	..	..	..	..	..	..	..	..	..	
75.จ.เพชรบูรณ์	Phetchabun*								0.0	1236.3	+162.9
76.อ.หล่มเก่า	Lom Kao								0.0	1230.7	
77.อ.หล่มสัก	Lom Sak*								0.0	1069.4	
78.อ.ชนแดน	Chon Daen								0.0	1535.4	
79.อ.หนองไผ่	Nong Phai								0.0	1352.6	
80.อ.วิเชียรบุรี	Wichian Buri*								0.0	1346.0	

สถานีฝน	Station	วันที่และจำนวนน้ำฝนเป็นมิลลิเมตร Date and amount of rainfall in m.m. ธันวาคม December							ฝนรวม ม.ม. Total m.m.	ฝนรวมตั้งแต่ 1 ม.ค. Accumulative rain-fall Since Jan. 1	
		14	15	16	17	18	19	20		ฝนจริง Actual	สูง(+)ต่ำ(-)กว่าปกติ Above(+) Below(-) Normal
ภาคตะวันออกเฉียงเหนือ	**Northeastern Part**										
1.จ.เลย	Loei*	T							T	1508.8	+218.4
2.อ.เชียงคาน	Chiang Khan								0.0	1722.7	
3.อ.ท่าลี่	Tha Li								0.0	..	
4.อ.ด่านซ้าย	Dan Sai								0.0	..	
5.อ.วังสะพุง	Wang Saphung								0.0	..	
6.จ.หนองคาย	Nong Khai*								0.0	2161.9	+539.9
7.อ.ศรีเชียงใหม่	Si Chiang Mai								0.0	2363.2	
8.อ.โพนพิสัย	Phon Phisai								0.0	2454.3	
9.อ.ท่าบ่อ	Tha Bo								0.0	1392.6	
10.จ.อุดรธานี	Udon Thani*								0.0	2415.3	+1108.7
11.อ.เพ็ญ	Phen								0.0	1520.1	
12.อ.หนองหาน	Nong Han								0.0	..	
13.จ.สกลนคร	Sakon Nakhon*	0.3							0.3	1851.4	+404.8
14.อ.วานรนิวาส	Wanon Niwat								0.0	2009.2	
15.อ.ส่วางแดนดิน	Sawang Daen Din								0.0	2027.2	
16.อ.พรรณานิคม	Phanna Nikhom								0.0	..	
17.จ.นครพนม	Nakhon Phanom*								0.0	2673.3	+569.8
18.อ.บ้านแพง	Ban Phaeng								0.0	2724.4	
19.อ.ท่าอุเทน	Tha Uten								0.0	2378.3	
20.อ.นาแก	Na Kae	1.2							1.2	1808.1	
21.อ.ธาตุพนม	That Phanom								0.0	1888.6	
22.อ.มุกดาหาร	Mukdahan*								0.0	1563.8	+236.2
23.จ.กาฬสินธุ์	Kalasin								0.0	1861.1	+453.6
24.อ.ยางตลาด	Yang Talat	1.2							1.2	1450.9	
25.อ.สหัสขันธ์	Sahatsakhan								0.0	1404.6	
26.อ.กมลาไสย	Kamalasai	T							T	1406.8	
27.จ.ร้อยเอ็ด	Roi Et*	T							T	1162.1	-179.4
28.อ.โพนทอง	Phon Thong	..	..	..	..	..	..	..	..	..	
29.อ.ธวัชบุรี	Thawatchaburi								0.0	..	
30.อ.อาจสามารถ	At Samat								0.0	1249.6	
31.อ.เสลภูมิ	Selaphum	..	..	..	..	..	..	..	..	..	
32.อ.จตุรพักตรพิมาน	Chaturaphak Phiman	..	..	..	..	..	..	..	..	..	
33.อ.เกษตรวิสัย	Kaset Wisai								0.0	1456.1	
34.อ.ศรีมโหสถ	Phanom Phrai	..	..	..	..	..	..	..	..	..	
35.อ.สุวรรณภูมิ	Suwannaphum								0.0	843.6	
36.จ.มหาสารคาม	Maha Sarakham								0.0	1146.8	- 90.4
37.อ.โกสุมพิสัย	Kosum Phisai*	1.2							1.2	1056.9	
38.อ.บรบือ	Borabu	T							T	1127.7	
39.อ.พยัคฆภูมิพิสัย	Phayakkhaphum Phisai								0.0	1067.6	
40.จ.ขอนแก่น	Khon Kaen*	0.2							0.2	1345.7	+ 91.7

สถานีฝน	Station	วันที่และจำนวนน้ำฝนเป็นมิลลิเมตร Date and amount of rainfall in m.m. ธันวาคม December							ฝนรวม มม. Total m.m.	ฝนรวมตั้งแต่ 1 ม.ค. Accumulative rain-fall Since Jan.1	
		14	15	16	17	18	19	20		ฝนจริง Actual	สูง(+)ต่ำ(-) กว่าปกติ Above(+) Below(-) Normal
41.อ.ภูเวียง	Phu Wiang								0.0	1178.7	
42.อ.ชุมแพ	Chum Phae								0.0	1028.8	
43.อ.มัญจาคีรี	Mancha Khiri								0.0	..	
44.อ.ชนบท	Chonnabot*								0.0	1075.6	
45.อ.บ้านไผ่	Ban Phai								0.0	1050.5	
46.อ.พล	Phon								0.0	1178.9	
47.อ.ชัยภูมิ	Chaiyaphum*								0.0	1110.3	+167.3
48.อ.ภูเขียว	Phu Khieo								0.0	1042.2	
49.อ.คอนสวรรค์	Khon Sawan								0.0	1162.9	
50.อ.จัตุรัส	Chatturat	T							T	1007.3	
51.อ.บำเหน็จณรงค์	Bamnet Narong	..	..	..	..	..	..	..	..	..	
52.จ.นครราชสีมา	Nakhon Ratchasima*	0.2							0.2	1015.4	-117.4
53.อ.บัวใหญ่	Bua Yai								0.0	1375.3	
54.อ.คง	Khong	4.5							4.5	1493.5	
55.อ.ด่านขุนทด	Dan Khun Thot								0.0	..	
56.อ.โนนไทย	Non Thai								0.0	1354.5	
57.อ.โนนสูง	Non Sung								0.0	932.5	
58.อ.พิมาย	Phimai								0.0	1402.3	
59.อ.สีคิ้ว	Sikhiu								0.0	1140.8	
60.อ.สูงเนิน	Sung Noen	..	..	..	..	..	..	..	..	..	
61.อ.ปักธงชัย	Phak Thong Chai								0.0	1272.4	
62.อ.โชคชัย	Chok Chai*								0.0	1138.6	
63.อ.ครบุรี	Khon Buri								0.0	993.6	
64.อ.บุรีรัมย์	Buri Ram								0.0	..	..
65.อ.พุทไธสง	Phutthaisong								0.0	..	
66.อ.สตึก	Satuk								0.0	1195.9	
67.อ.ลำปลายมาศ	Lam Plai Mat								0.0	1035.8	
68.อ.นางรอง	Nang Rong*								0.0	1080.3	
69.จ.สุรินทร์	Surin*								0.0	1398.2	+263.7
70.อ.รัตนบุรี	Rattanaburi								0.0	1150.6	
71.อ.ท่าตูม	Tha Tum*								0.0	1078.4	
72.อ.ศีขรภูมิ	Sikhoraphum								0.0	1133.6	
73.อ.ปราสาท	Prasat								0.0	1399.4	
74.อ.สังขะ	Sangkha								0.0	..	
75.จ.ศรีสะเกษ	Si Sa Ket								0.0	1305.9	- 2.1
76.อ.ราษีไศล	Rasi Salai								0.0	978.8	
77.อ.อุทุมพรพิสัย	Uthumphon Phisai	..	..	..	..	..	..	..	...	..	
78.อ.กันทรารมย์	Kanthararom								0.0	1269.3	
79.อ.ขุขันธ์	Khukhan								0.0	..	
80.อ.กันทรลักษ์	Kantharalak	..	..	..	..	..	..	..	..	..	
81.จ.อุบลราชธานี	Ubon Ratchathani*								0.0	1792.3	+ 25.6

สถานีฝน	Station	วันที่และจำนวนน้ำฝนเป็นมิลลิเมตร Date and amount of rainfall in m.m. ธันวาคม December							ฝนรวม ม.ม. Total m.m.	ฝนรวมตั้งแต่ 1 ม.ค. Accumulative rain-fall Since Jan.1	
		14	15	16	17	18	19	20		ฝนจริง Actual	สูง(+)ต่ำ(-) กว่าปกติ Above(+) Below (-) Normal
82.ร.เขมราฐ	Khemarat								0.0	1354.3	
83.ร.อำนาจเจริญ	Amnat Charoen								0.0	1589.3	
84.ร.ยโสธร	Yasothon								0.0	..	
85.ร.ห้วยเดื่อนแก้ว	Khum Khuan Kaeo	..	..	..	..	..	..	..	..	..	
86.ร.กระการเพ็ชร	Trakan Phutphon								0.0	2005.4	
87.ร.มหาชนะชัย	Maha Chana Chai								0.0	1229.3	
88.ร.เขื่อนใน	Khuang Nai								0.0	1094.9	
89.ร.โขงเจียม	Khong Chiam								0.0	1620.9	
90.ร.เดชอุดม	Det Udom								0.0	1478.2	
<u>ภาคกลาง</u>	<u>Central Part</u>										
1.จ.นครสวรรค์	Nakhon Sawan*	2.6							2.6	1484.4	+493.4
2.ร.บรรพตพิสัย	Banphot Phisai								0.0	2383.4	
3.ร.ตากฟ้า	Takhli								0.0	1845.9	
4.ร.ลาดยาว	Lat Yao								0.0	..	
5.ร.ชุมแสง	Chumsaeng	0.3							0.3	762.3	
6.ร.หนองบัว	Nong Bua	..	..	..	..	..	..	..	..	..	
7.ร.ท่าตะโก	Tha Tako								0.0	1247.2	
8.ร.พยุหคีรี	Phayuha Khiri								0.0	979.5	
9.จ.อุทัยธานี	Uthai Thani								0.0	..	..
10.ร.สว่างอารมณ์	Sawang Arom								0.0	..	
11.ร.หนองฉาง	Nong Chang								0.0	1884.2	
12.ร.ทัพทัน	Thab Than								0.0	1433.9	
13.ร.หนองขาหย่าง	Nong Khayang								0.0	1249.9	
14.ร.บ้านไร่	Ban Rai								0.0	1432.7	
15.จ.ชัยนาท	Chainat								0.0	1252.7	+ 25.4
16.ร.มโนรมย์	Manorom								0.0	1516.9	
17.ร.วัดสิงห์	Wat Sing								0.0	1326.5	
18.จ.สิงห์บุรี	Sing Buri								0.0	1440.5	+319.6
19.ร.อินทร์บุรี	In Buri								0.0	..	
20.ร.บางระจัน	Bang Rachan								0.0	1443.8	
21.ร.พรหมบุรี	Phrom Buri								0.0	1497.1	
22.จ.ลพบุรี	Lopburi*								0.0	1436.7	+189.9
23.ร.บ้านหมี่	Ban Mi								0.0	..	
24.ร.ชัยบาดาล	Chai Badan	0.3							0.3	1296.0	
25.ร.บัวชุม	Bua Chum*	T							T	1039.0	
26.ร.ท่าวุ้ง	Tha Wung								0.0	1280.5	
27.ร.โคกสำโรง	Khok Samrong	..	..	..	..	..	..	..	..	..	
28.จ.สุพรรณบุรี	Suphan Buri*								0.0	1336.1	+ 76.1
29.ร.ดอนเจดีย์	Don Chedi								0.0	784.9	
30.ร.เดิมบางนางบวช	Doembang Nangbuat								0.0	1073.3	
31.ร.สามชุก	Sam Chuk	..	..	..	..	..	..	..	..	..	

สถานีฝน	Station	วันที่และจำนวนน้ำฝนเป็นมิลลิเมตร Date and amount of rainfall in m.m. ธันวาคม December							ฝนรวม มม. Total m.m.	ฝนรวมตั้งแต่ 1 ม.ค. Accumulative rain-fall Since Jan.1	
		14	15	16	17	18	19	20		ฝนจริง Actual	สูง(+)ต่ำ(-)กว่าปกติ Above(+) Below(-) Normal
32.อ.ศรีประจันต์	Si Prachan	..	..	..	..	..	..	..	..	..	
33.อ.บางปลาม้า	Bang Pla Ma	40.4							40.4	925.0	
34.อ.สองพี่น้อง	Song Phi Nong								0.0	..	
35.จ.อ่างทอง	Ang Thong								0.0	1346.1	+ 50.2
36.อ.โพธิ์ทอง	Pho Thong								0.0	1137.8	
37.อ.ไชโย	Chaiyo								0.0	..	
38.อ.วิเชียรชาญ	Wiset Chai Chan								0.0	..	
39.อ.ป่าโมก	Pa Mok								0.0	1344.2	
40.จ.สระบุรี	Saraburi								0.0	..	..
41.อ.พระพุทธบาท	Phra Phutthabat								0.0	..	
42.อ.บ้านหมอ	Ban Mo								0.0	..	
43.อ.หนองแค	Nong Khae								0.0	1609.1	
44.อ.แก่งคอย	Kaeng Khoi								0.0	1392.4	
45.จ.พระนครศรีอยุธยา	Ayutthaya								0.0	..	..
46.อ.ท่าเรือ	Tha Rua								0.0	1189.6	
47.อ.ผักไห่	Phak Hai								0.0	1290.8	
48.อ.บางบาล	Bang Ban								0.0	1690.0	
49.อ.บางไทร	Bang Sai								0.0	1958.2	
50.อ.เสนา	Sena								0.0	..	
51.อ.บางปะอิน	Bang Pa-in								0.0	1455.5	
52.จ.ปทุมธานี	Pathum Thani								0.0	1637.6	+126.3
53.อ.ธัญบุรี	Thanyaburi								0.0	1394.4	
54.อ.รังสิต	Rangsit								0.0	1944.6	
55.จ.นนทบุรี	Nonthaburi	13.8							13.8	..	..
56.อ.บางบัวทอง	Bang Bua Thong	1.6							1.6	1333.8	
57.จ.ธนบุรี	Thon Buri								0.0	1566.5	-32.5
58.อ.บางขุนเทียน	Bang Khun Thian	..	..	..	..	..	..	..	..	..	
59.อ.ทิ้งจัน	Taling Chan	..	..	..	..	..	..	..	..	..	
60.จ.พระนคร	Phra Nakhon*	0.2							0.2	1879.4	+336.8
61.สนามบินดอนเมือง	Don Muang Air-port*	4.9							4.9	1906.2	+261.8
62.อ.บางเขน	Bang Khen*	16.6							16.6	1455.1	
63.อ.มีนบุรี	Min Buri	10.2							10.2	..	
64.อ.ลาดกระบัง	Lat Krabang								0.0	..	
65.ศูนย์วิจัยบางนา	Bang Na*	T							T	1420.9	
66.จ.กาญจนบุรี	Kanchanaburi*								0.0	1512.3	+443.1
67.เมืองปิลอก	Pilok								0.0	..	
68.อ.สังขละบุรี	Sangkhla Buri	..	..	..	..	..	..	..	..	..	
69.อ.ทองผาภูมิ	Thong Pha Phum*								0.0	1694.0	
70.อ.ศรีสวัสดิ์	Si Sawat	..	..	..	..	..	..	..	..	..	
71.อ.บ่อพลอย	Bo Phloi	..	..	..	..	..	..	..	..	..	
72.อ.ไทรโยค	Sai Yok	..	..	..	..	..	..	..	..	..	

สถานีฝน	Station	วันที่และจำนวนน้ำฝนเป็นมิลลิเมตร Date and amount of rainfall in m.m. ธันวาคม December							ฝนรวม มม. Total m.m.	ฝนรวมตั้งแต่ 1 ม.ค. Accumulative rain-fall Since Jan.1	
		14	15	16	17	18	19	20		ฝนจริง Actual	สูง(+)ต่ำ(-) กว่าปกติ Above(+) Below(-) Normal
73.อ.พนมทวน	Phanom Thuan								0.0	..	
74.อ.ท่าม่วง	Tha Muang								0.0	1074.1	
75.อ.ท่ามะกา	Tha Maka	..	..	..	..	..	..	..	..	..	
76.จ.นครปฐม	Nakhon Pathom								0.0	1394.4	+50.1
77.อ.กำแพงแสน	Kamphaeng Saen	..	..	..	..	..	..	..	..	..	
78.อ.นครชัยศรี	Nakhon Chaisi								0.0	..	
79.จ.ราชบุรี	Ratchaburi								0.0	1059.1	- 36.5
80.อ.บ้านโป่ง	Ban Pong								0.0	944.1	
81.อ.โพธาราม	Photharam								0.0	1148.4	
82.อ.ดำเนินสดวก	Damnoen Saduak								0.0	..	
83.อ.ปากท่อ	Pak Tho	19.8							19.8	1485.6	
84.จ.สมุทรสงคราม	Samut Songkhram								0.0	1208.3	+ 49.2
85.อ.บางคนที	Bang Khonthi								0.0	1028.7	
86.อ.อัมพวา	Amphawa								0.0	1131.2	
87.จ.สมุทรสาคร	Samut Sakhon								0.0	1332.0	-146.9
88.จ.สมุทรปราการ	Samut Prakan								0.0	1370.6	-204.0
89.อ.พระประแดง	Phra Pradaeng	..	..	..	..	..	..	..	..	..	
90.อ.บางพลี	Bang Phli								0.0	1416.8	
<u>ภาคตะวันออก</u>	<u>Eastern Part</u>										
1.จ.นครนายก	Nakhon Nayok								0.0	1168.3	-025.0
2.อ.บ้านนา	Ban Na								0.0	2192.1	
3.อ.ปากพลี	Pak Phli								0.0	1583.9	
4.จ.ปราจีนบุรี	Prachin Buri*								0.0	2458.9	+459.3
5.อ.บ้านสร้าง	Ban Sang	..	..	..	..	..	..	..	..	1669.3	
6.อ.ศรีมหาโพธิ	Si Maha Phot								0.0	2008.1	
7.อ.กบินทร์บุรี	Kabin Buri								0.0	1728.0	
8.อ.สระแก้ว	Sakaeo								0.0	1601.6	
9.อ.วัฒนานคร	Watthana Nakhon								0.0	1733.1	
10.อ.อรัญประเทศ	Aranyaprathet*								0.0	1585.8	-62.2
11.จ.ฉะเชิงเทรา	Chachoengsao								0.0	1186.7	-135.0
12.อ.บางไพ	Ban Phe								0.0	1211.5	
13.จ.ชลบุรี	Chon Buri*	T							T	1236.2	-219.2
14.อ.พานทอง	Phan Thong								0.0	1328.8	
15.อ.พนัสนิคม	Phanat Nikhom								0.0	..	
16.อ.บ้านบึง	Ban Bung								0.0	1155.9	
17.อ.เกาะสีชัง	Ko Sichang*	T							T	1630.5	
18.อ.ศรีราชา	Si Racha								0.0	1434.2	
19.อ.สัตหีบ	Sattahip*	4.6							4.6	2188.3	+985.9
20.จ.ระยอง	Rayong*	38.4							38.4	1983.3	+723.5
21.อ.บ้านค่าย	Ban Khai	2.2							2.2	1660.6	
22.อ.แกลง	Klaeng	T							T	2104.2	

สถานีฝน	Station	วันที่และจำนวนน้ำฝนเป็นมิลลิเมตร Date and amount of rainfall in m.m. ธันวาคม December							ฝนรวม ม.ม. Total m.m.	ฝนรวมตั้งแต่ 1 ม.ค. Accumulative rain-fall Since Jan.1	
		14	15	16	17	18	19	20		ฝนจริง Actual	สูง(+)ต่ำ(-)กว่าปกติ Above(+) Below(-) Normal
23.จ.จันทบุรี	Chanthaburi*								0.0	3193.5	+201.2
24.อ.ท่าใหม่	Tha Mai								0.0	2514.1	
25.อ.มะขาม	Makham	..	..	..	..	..	..	..	..	..	
26.อ.ขลุง	Khlung	..	..	..	..	..	..	..	..	..	
27.จ.ตราด	Trat								0.0	5093.7	+1383.2
28.อ.เขาสมิง	Khao Saming								0.0	3687.7	
29.อ.แหลมงอบ	Laem Ngep*								0.0	..	
30.อ.คลองใหญ่	Khlong Yai*	15.5							15.5	5637.5	+827.5
ภาคใต้	Southern Part										
1.จ.เพชรบุรี	Phetchaburi	5.8							5.8	1373.7	+178.5
2.อ.บ้านแหลม	Ban Laem	0.4							0.4	1182.1	
3.อ.บ้านลาด	Ban Lat								0.0	1263.8	
4.อ.ชะอำ	Cha-am	66.7							66.7	1086.8	
5.จ.ประจวบคีรีขันธ์	Prachuap Khiri Khan*	24.1	0.2						24.3	1705.9	+651.8
6.อ.กุยบุรี	Kui Buri	..	..	..	..	..	..	..	..	..	
7.อ.หัวหิน	Hua Hin*	25.4							25.4	1333.5	+258.2
8.จ.ชุมพร	Chumphon*	25.6	0.5						26.1	..	..
9.อ.ท่าแซะ	Tha Sae	14.8							14.8	2578.2	
10.อ.สวี	Sawi		9.2						9.2	1389.3	
11.อ.พลังสวน	Lang Suan								0.0	2191.5	
12.จ.สุราษฎร์ธานี	Surat Thani	2.0		0.9				T	2.9	2001.2	+554.4
13.อ.ไชยา	Chaiya	30.2							30.2	..	
14.อ.เกาะสมุย	Ko Samui*	7.0		7.8		T		T	14.8	2952.0	
15.อ.พุนพิน	Phunphin								0.0	..	
16.อ.บ้านนาสาร	Ban Na San	..	..	..	..	..	..	..	..	..	
17.จ.นครศรีธรรมราช	Nakhon Si Thammarat*	3.3		0.1				11.4	14.8	2714.6	+190.9
18.อ.สิชล	Sichon	20.3							20.3	2875.3	
19.อ.ท่าศาลา	Tha Sala								0.0	2795.1	
20.อ.ฉวาง	Chawang								0.0	1888.8	
21.อ.ทุ่งสง	Thung Song								0.0	..	
22.อ.ร่อนพิบูลย์	Ron Phibun								0.0	..	
23.อ.ปากพนัง	Pak Phanang								0.0	..	
24.จ.พัทลุง	Phatthalung		23.3		20.2				43.5	2195.8	-26.2
25.อ.เขาชัยสน	Khao Chaison				5.2				5.2	..	
26.จ.สงขลา	Songkhla*				31.2			0.6	31.8	2217.6	+494.6
27.อ.รัตภูมิ	Rattaphum				61.5				61.5	2150.0	
28.อ.หาดใหญ่	Hat Yai								0.0	1579.1	
29.อ.สะเดา	Sadao								0.0	1498.6	
30.จ.ปัตตานี	Pattani*		0.2		22.4			9.6	32.2	1552.8	+278.4
31.อ.หนองจิก	Nong Chik				78.5				78.5	..	
32.อ.ยะหริ่ง	Yaring								0.0	..	

สถานีฝน	Station	วันที่และจำนวนน้ำฝนเป็นมิลลิเมตร Date and amount of rainfall in m.m. ธันวาคม December							ฝนรวม มม. Total m.m.	ฝนรวมตั้งแต่ 1 ม.ค. Accumulative rain-fall Since Jan. 1	
		14	15	16	17	18	19	20		ฝนจริง Actual	สูง(+)ต่ำ(-) กว่าปกติ Above(+) Below(-) Normal
53.ส.ปัตตานี	Pattani				5.0				5.0	..	
54.จ.ยะลา	Yala								0.0	2000.9	
55.ส.เบตง	Betong			32.0	6.1				38.1	2906.3	
56.ส.บันลังสตา	Bannang Satar				11.3				11.3	1683.8	
57.จ.นราธิวาส	Narathiwat*	1.7			T	4.5	6.9	0.3	13.4	1881.1	-607.7
58.ส.ยี่งอ	Yi-ngo								0.0	..	
59.ส.รามแดง	Ramgae				36.0				36.0	1586.0	
60.ส.ตากใบ	Tak Bai								0.0	1706.2	
61.จ.ระนอง	Ranong*	0.8	T						0.8	5274.2	+396.9
62.ส.กระบุรี	Kra Buri								0.0	..	
63.จ.พังงา	Phangnga			5.5	6.3				11.8	3261.4	+785.7
64.ส.กะปง	Kapong	1.7							1.7	3985.0	
65.ส.ตะกั่วป่า	Takua Pa			17.3					17.3	4239.0	
66.ส.ท้ายเหมือง	Thai Muang								0.0	3338.8	
67.ส.ตะกั่วทุ่ง	Takua Thung			14.7					14.7	3011.8	
68.จ.ภูเก็ต	Phuket*			2.0	2.0				4.0	2388.6	+ 35.2
69.สนามบินภูเก็ต	Phuket Air-port*		0.8	1.0					1.8	2657.5	
70.ส.ถลาง	Thalang	..	..	..	..	..	..	..	..	..	
71.จ.กระบี่	Krabi								0.0	1735.5	
72.ส.อ่าวลึก	Ao Luk		T						T	..	
73.ส.คลองท่อม	Khlong Tom				5.9				5.9	2204.2	
74.สนามบินตรัง	Trang Air-port*	2.4			2.2			0.3	4.9	2364.2	- 8.2
75.ส.สิเกา	Sikao	T							T	2404.7	
76.ส.บ้านทาขาว	Yan Ta Khao								0.0	..	
77.ส.ปะเหลียน	Palian					10.7			10.7	2476.1	
78.จ.สตูล	Satun			19.2					19.2	..	..
79.ส.ทุ่งหว้า	Thung Wa					10.0			10.0	2524.6	
80.ส.ละงู	Langu					8.7			8.7	2079.9	

หมายเหตุ			Remark		
	ช่องว่าง	ไม่มีฝนตก		Blank	No rain
	*	สถานีตรวจอากาศ		*	Synoptic Station
	T	ฝนเล็กน้อยวัดไม่ได้		T	Trace
	..	ไม่มีรายงาน		..	No report

อุณหภูมิสูงสุดและต่ำสุดประจำวันที่ ๑๔ — ๒๐ ธันวาคม ๒๕๑๑

Daily Max. and Min. Temperature 14 - 20 December 1970

สถานี	Station	14	15	16	17	18	19	20	ค่าเฉลี่ยสูงสุด-ต่ำสุด Average Max. Min.	เฉลี่ยในสัปดาห์ Weekly Mean	ค่าปกติประจำเดือน Monthly Normal
		อุณหภูมิสูงสุดและต่ำสุดเป็นองศา ซ. Max. and Min. Temperature in degrees C.									
ภาคเหนือ	**Northern Part**										
1.จ.เชียงราย	Chiang Rai	22.3 / 17.8	26.3 / 16.5	25.5 / 13.5	25.8 / 13.8	26.5 / 13.5	25.0 / 12.8	26.5 / 12.8	27.3 / 14.0	19.7	20.0
2.จ.แม่ฮ่องสอน	Mae Hong Son	29.8 / 19.5	31.5 / 19.6	28.8 / 15.2	27.3 / 15.0	27.3 / 15.0	26.5 / 14.8	26.6 / 14.8	28.3 / 16.2	22.2	22.3
3.จ.เชียงใหม่	Chiang Mai	25.5 / 20.3	29.2 / 20.2	27.7 / 15.4	26.4 / 14.8	26.6 / 12.5	27.4 / 13.8	27.3 / 15.8	27.2 / 16.0	21.6	21.8
4.จ.น่าน	Nan	27.0 / 20.3	27.9 / 16.3	28.1 / 14.2	27.4 / 13.8	29.2 / 16.0	28.9 / 15.3	29.6 / 15.4	28.2 / 15.9	22.1	21.9
5.จ.ท่าวังผา	Tha Wang Pha	22.3 / 19.9	27.7 / 17.0	28.3 / 13.6	27.9 / 12.9	28.3 / 12.9	28.4 / 14.1	29.3 / 14.4	27.5 / 15.0	21.3	..
6.จ.ลำปาง	Lampang	24.3 / 20.7	28.3 / 18.7	29.3 / 16.3	28.6 / 15.5	28.0 / 13.8	27.2 / 13.6	29.8 / 16.1	27.9 / 16.4	22.2	22.1
7.จ.แม่สะเรียง	Mae Sariang	30.2 / 20.8	31.0 / 20.0	31.5 / 17.5	27.7 / 16.5	27.7 / 15.2	27.9 / 14.3	29.0 / 14.5	29.3 / 17.0	23.2	23.0
8.จ.แพร่	Phrae	25.3 / 20.8	28.5 / 18.5	29.8 / 17.8	29.8 / 15.1	29.3 / 14.1	28.5 / 14.8	29.2 / 16.0	28.6 / 16.6	22.6	22.2
9.จ.อุตรดิตถ์	Uttaradit	28.8 / 20.2	31.0 / 19.8	31.0 / 16.5	30.7 / 14.9	30.3 / 15.5	31.2 / 15.4	31.2 / 18.0	30.6 / 16.8	23.7	24.3
10.เขื่อนสิริกิติ์	Sirikit Dam	20.2	18.2	18.2	15.3	13.9	14.5	..	16.4	..	..
11.จ.ตาก	Tak	29.4 / 21.5	29.8 / 20.8	31.4 / 18.5	28.8 / 15.8	29.6 / 14.1	29.4 / 13.8	28.9 / 14.8	29.6 / 16.9	23.3	22.9
12.จ.พิษณุโลก	Phitsanulok	30.2 / 22.5	30.7 / 20.8	30.5 / 18.0	30.2 / 18.0	29.9 / 16.7	30.0 / 17.5	29.8 / 17.7	30.2 / 18.7	24.5	24.6
13.จ.แม่สอด	Mae Sot	31.0 / 20.5	31.2 / 18.9	31.5 / 16.2	28.7 / 12.7	29.6 / 12.7	28.7 / 12.2	29.9 / 13.5	30.1 / 15.2	22.7	23.0
14.จ.เพชรบูรณ์	Phetchabun	30.6 / 22.5	31.3 / 18.4	32.3 / 16.2	31.9 / 12.9	31.3 / 13.7	13.1	31.4 / 15.7	31.5 / 15.8	23.7	22.6
15.จ.หล่มสัก	Lom Sak	27.6 / ..	30.7 / 20.6	32.1 / 15.3	31.2 / 13.2	31.2 / 14.1	31.6 / 13.8	13.6	30.7 / 15.0	22.9	..
16.จ.วิเชียรบุรี	Wichian Buri	29.0 / 23.4	31.1 / 18.7	32.4 / 17.9	32.2 / 14.2	31.7 / 15.0	31.4 / 14.3	31.0 / 13.9	31.3 / 16.8	24.1	..
ภาคตะวันออกเฉียงเหนือ	**Northeastern Part**										
1.จ.หนองคาย	Nong Khai	28.6 / 20.5	29.1 / 17.8	28.5 / 18.1	29.4 / 13.5	27.8 / 14.9	29.2 / 15.1	28.5 / 17.5	29.2 / 16.5	22.9	..
2.จ.เลย	Loei	26.4 / 20.4	30.2 / 18.4	30.3 / 15.9	30.1 / 13.4	29.5 / 12.9	30.2 / 12.6	28.5 / 14.0	29.3 / 15.1	22.2	21.8
3.จ.อุดรธานี	Udon Thani	26.3 / 20.0	28.6 / 18.5	29.6 / 16.4	30.0 / 14.4	29.8 / 15.7	29.5 / 15.7	28.5 / 17.5	28.9 / 16.9	22.9	22.3
4.จ.นครพนม	Nakhon Phanom	28.8 / 17.7	29.0 / 15.7	24.5 / 14.7	30.3 / 15.1	30.6 / 14.9	30.6 / 18.0	.. / 13.5	28.9 / 15.7	22.3	21.1
5.จ.สกลนคร	Sakon Nakhon	27.6 / 18.5	29.4 / 16.2	28.1 / 15.0	29.9 / 12.7	29.9 / 13.9	29.6 / 16.6	29.3 / 13.9	29.1 / 15.3	22.2	21.5
6.จ.มุกดาหาร	Mukdahan	27.3 / 21.0	29.0 / 17.0	[illegible]	[illegible]	30.3 / 24.0	30.0 / 17.3	29.0 / 12.2	29.3 / 15.4	22.4	21.5
7.จ.ขอนแก่น	Khon Kaen	28.9 / 20.2	29.8 / 18.0	29.4 / 17.1	[illegible]	[illegible]	[illegible]	30.0 / 15.4	30.3 / 16.6	23.5	22.1
8.จ.โกสุมพิสัย	Kosum Phisai	28.3 / 20.8	29.7 / 18.3	30.2 / 16.1	31.8 / 13.9	31.1 / 15.2	30.1 / 15.7	.. / 15.3	30.4 / 16.5	23.5	..
9.จ.ร้อยเอ็ด	Roi Et	28.6 / 21.5	30.0 / 17.3	29.8 / 16.0	31.7 / 14.5	31.3 / 15.2	30.5 / 17.1	29.0 / 15.4	30.2 / 16.7	23.5	23.5
10.จ.ชัยภูมิ	Chaiyaphum	27.0 / 22.1	30.0 / 19.3	31.9 / 17.8	32.4 / 14.7	31.4 / 14.8	30.6 / 15.2	29.6 / 17.9	30.4 / 17.4	23.9	23.[illegible]
11.จ.อุบลราชธานี	Ubon Ratchathani	29.7 / 21.6	29.2 / 18.7	30.4 / 15.4	30.6 / 16.4	30.8 / 17.5	30.5 / 18.7	30.2 / 15.4	30.2 / 17.7	24.0	23.[illegible]
12.จ.สุรินทร์	Surin	29.8 / 22.0	29.4 / 19.3	30.5 / 17.8	31.8 / 16.0	31.3 / 16.8	31.3 / 18.2	30.3 / 15.3	30.6 / 17.9	24.3	23.[illegible]
13.จ.ท่าตูม	Tha Tum	30.9 / 22.4	29.5 / ..	29.8 / 16.3	31.9 / 14.4	32.1 / ..	31.1 / 17.1	..	30.7 / 17.6	24.2	..
14.จ.นางรอง	Nang Rong	29.0 / 21.7	29.9 / 19.7	30.5 / 18.5	31.7 / 17.8	30.7 / 17.5	30.5 / 17.6	16.8	30.3 / 18.5	24.4	..

สถานี	Station	อุณหภูมิสูงสุดและต่ำสุดเป็นองศา ซ. Max. and Min. Temperature in degree C. 14	15	16	17	18	19	20	เฉลี่ยสูงสุดต่ำสุด Average Max. Min.	เฉลี่ยในสัปดาห์ Weekly Mean	ค่าปกติประจำเดือน Monthly Normal
5.จ.นครราชสีมา	Nakhon Ratchasima	27.8 21.4	30.1 19.3	31.4 17.5	32.5 15.8	32.1 14.9	31.6 15.6	30.5 16.2	30.9 17.2	24.1	23.0
6.อ.โชคชัย	Chok Chai	27.0 21.1	28.5 19.5	30.6 16.6	31.7 16.1	31.3 14.8	30.5 14.5	.. 15.3	29.9 16.8	23.4	..
ภาคกลาง	Central Part										
1.จ.นครสวรรค์	Nakhon Sawan	28.6 22.6	30.1 20.4	31.0 18.4	31.5 16.4	30.1 15.8	30.6 15.0	.. 15.5	30.3 17.7	24.0	24.5
2.จ.ลพบุรี	Lop Buri	29.5 23.5	31.4 22.7	32.3 19.5	30.7 17.6	30.5 16.5	31.1 22.6	32.0 18.0	31.1 20.1	25.6	25.3
3.จ.สุพรรณบุรี	Suphan Buri	28.1 22.0	29.2 21.2	30.5 20.9	31.8 19.8	29.5 17.9	29.6 18.6	30.0 18.0	29.8 19.8	24.8	24.7
4.จ.กาญจนบุรี	Kanchanaburi	28.4 21.9	29.2 21.7	31.4 19.8	31.0 20.0	30.3 17.5	30.0 16.4	30.2 17.6	30.1 19.3	24.7	24.1
5.อ.ทองผาภูมิ	Thong Pha Phum	30.0 22.0	30.3 19.5	31.2 19.9	28.6 16.3	29.2 14.4	29.4 16.3	29.6 13.8	29.8 17.5	23.7	..
6.สนามบินดอนเมือง	Don Muang Air-port	28.7 23.3	30.5 22.6	31.3 22.5	32.2 21.2	29.6 21.5	30.8 21.5	31.1 20.0	30.6 21.8	26.2	25.8
7.จ.พระนคร	Phra Nakhon	29.5 23.2	31.3 22.6	32.1 21.7	31.2 20.6	30.4 21.1	31.1 20.1	30.8 19.3	30.9 21.2	26.1	25.7
8.ศูนย์วิจัยฯ บางนา	Bang Na	28.7 23.2	30.0 22.7	30.8 21.8	31.3 20.7	29.6 20.3	30.7 20.3	30.0 20.3	30.2 21.3	25.8	..
ภาคตะวันออก	Eastern Part										
1.จ.ปราจีนบุรี	Prachin Buri	29.8 22.8	32.0 22.4	33.9 19.5	33.2 18.3	32.5 16.8	31.6 18.2	31.5 17.5	32.1 19.4	25.8	25.4
2.อ.กบินทร์บุรี	Kabin Buri	28.3 22.5	29.8 23.3	33.0 19.0	32.9 18.5	32.4 17.8	31.5 18.3	.. 18.0	31.3 19.6	25.5	..
3.อ.อรัญประเทศ	Aranyaprathet	30.1 21.4	29.6 20.7	31.0 19.0	31.8 18.0	31.2 17.2	30.3 17.5	29.8 16.6	30.5 18.6	24.6	24.5
4.จ.ชลบุรี	Chon Buri	29.0 21.3	31.9 21.5	32.0 19.6	31.4 17.9	30.5 19.9	31.7 19.0	31.5 17.1	31.1 19.5	25.3	25.6
5.อ.เกาะสีชัง	Ko Si Chang	28.2 22.8	29.3 23.6	30.2 21.9	29.7 19.8	28.9 21.4	29.5 20.8	30.3 22.6	29.4 21.8	25.6	26.5
6.อ.สัตหีบ	Sattahip	28.1 22.1	31.2 22.5	30.6 21.3	31.8 24.0	30.2 24.1	32.0 21.7	32.0 19.5	30.8 22.2	26.5	27.2
7.จ.ระยอง	Rayong	30.2 22.3	31.2 22.3	33.0 21.4	.. 20.5	31.7 ..	.. 20.0	.. ..	31.5 21.3	26.4	..
8.จ.จันทบุรี	Chanthaburi	29.9 23.6	29.8 22.6	31.8 19.7	32.1 18.9	31.0 20.0	31.4 19.0	28.8 20.3	30.7 20.6	25.7	25.5
9.อ.คลองใหญ่	Khlong Yai	31.0 22.0	29.7 21.1	31.3 20.2	30.4 19.6	31.0 19.2	30.6 19.8	30.8 21.0	30.7 20.4	25.6	26.1
ภาคใต้	Southern Part										
1.อ.หัวหิน	Hua Hin	24.5 22.4	29.1 22.3	29.4 22.1	30.4 22.4	28.5 18.4	28.8 19.2	28.5 20.0	28.5 21.0	24.8	25.3
2.จ.ประจวบคีรีขันธ์	Prachuab Khiri Khan	27.1 23.5	29.0 21.8	29.4 22.0	31.5 21.3	28.9 18.3	29.9 17.0	29.7 19.1	29.4 20.4	24.9	24.9
3.จ.ชุมพร	Chumphon	27.2 23.7	26.6 22.5	30.0 21.8	32.2 20.8	29.8 19.9	30.0 18.1	30.1 18.3	29.4 20.7	25.1	24.8
4.จ.สุราษฎร์ธานี	Surat Thani	29.2 22.6	29.4 22.9	29.2 22.4	29.8 21.5	28.9 20.5	28.9 19.1	29.0 19.8	29.2 21.3	25.3	25.6
5.อ.เกาะสมุย	Ko Samui	28.6 22.8	29.2 24.2	29.1 23.2	30.1 20.7	28.9 22.5	28.8 21.1	29.2 22.8	29.1 22.5	25.8	..
6.จ.นครศรีธรรมราช	Nakhon Si Thammarat	29.2 22.4	30.2 23.4	30.2 23.3	30.6 22.5	30.2 22.0	30.1 22.1	30.4 22.0	30.1 22.5	26.3	25.7
7.จ.สงขลา	Songkhla	30.0 23.3	31.0 24.0	30.6 23.6	30.5 23.7	30.0 23.2	30.5 23.8	30.5 24.2	30.4 23.7	27.1	26.5
8.จ.ปัตตานี	Pattani	30.3 21.6	.. 22.2	30.2 22.4	31.9 22.6	30.5 22.4	30.6 22.3	30.1 21.8	30.6 22.2	26.4	..
9.จ.นราธิวาส	Narathiwat	30.5 22.0	31.5 22.6	30.5 23.2	30.9 23.0	29.8 23.7	30.0 22.3	30.4 22.7	30.5 22.8	26.7	25.8
10.จ.ระนอง	Ranong	31.9 23.4	33.3 21.6	33.4 21.9	33.0 19.1	31.2 20.5	32.9 17.5	32.3 20.0	32.6 20.6	26.6	25.4
11.จ.ภูเก็ต	Phuket	30.0 24.7	31.5 23.5	32.0 24.7	30.7 23.5	31.0 21.4	31.7 21.5	31.0 22.7	31.1 23.1	27.1	27.1
12.สนามบินภูเก็ต	Phuket Air-port	28.8 23.6	29.9 22.0	30.6 23.0	31.4 22.4	30.5 21.7	30.1 20.0	32.0 21.0	30.5 22.0	26.3	26.4
13.สนามบินตรัง	Trang Air-port	31.2 23.3	31.4 21.6	32.4 21.8	32.2 22.2	31.4 22.0	31.2 21.5	31.4 21.2	31.6 21.9	26.8	26.5

แก้ไขเพิ่มเติมรายงานอากาศประจำสัปดาห์ฉบับที่ ๕๐/๑๙๗๐ เนื่องจากได้รับรายงานภายหลัง

Correction in weekly weather report No. 50/1970 for late report rainfall data

สถานีฝน	Station	วันที่และจำนวนน้ำฝนเป็นมิลลิเมตร Date and amount of rainfall in m.m. ธันวาคม December 7	8	9	10	11	12	13	ฝนรวม มม. Total m.m.	ฝนรวมตั้งแต่ 1 ม.ค. Accumulative rain-fall Since Jan.1 ฝนจริง Actual	สูง(+)ต่ำ(-)กว่าปกติ Above(+) Below(-) Normal
ภาคเหนือ	**Northern Part**										
2. อ.แม่สาย	Mae Sai							6.0	26.0	....	
3. อ.เชียงแสน	Chiang Saen							38.9	55.9	1855.0	
4. อ.เชียงของ	Chiang Khong							19.9	43.8	1916.8	
5. อ.แม่จัน	Mae Chan							18.4	105.2	3263.8	
8. อ.เชียงคำ	Chiang Kham							11.4	11.4	1839.5	
10. อ.แม่ใจ	Mae Chai							6.6	6.6	1215.7	
12. อ.พะเยา	Phayao							59.0	59.0	1353.4	
15. อ.ขุนยวม	Khun Yuam							12.5	12.5	1052.6	
18. อ.ฝาง	Fang							19.0	71.5	1408.8	
21. อ.แม่ริม	Mae Rim							9.8	9.8	1429.2	
22. อ.สันทราย	San Sai							20.8	29.5	1570.3	
23. อ.ดอยสะเก็ด	Doi Saket							35.0	48.6	1463.2	
25. อ.ฮางดง	Hang Dong							51.3	51.3	1502.8	
26. อ.สารภี	Saraphi							25.2	30.7	924.7	
27. อ.สันป่าตอง	San Pa Tong							12.5	12.5	....	
29. อ.ฮอด	Hot							13.2	13.5	1057.0	
30. จ.ลำพูน	Lamphun							16.2	16.6	1292.5	
31. อ.ป่าซาง	Pa Sang							1.5	1.5	1013.8	
32. อ.ลี้	Li							4.1	4.1	....	
34. อ.งาว	Ngao							25.6	25.6	....	
35. อ.แจ้ห่ม	Chae Hom							10.8	10.8	....	
36. อ.เกาะคา	Ko Kha							21.4	21.4	1196.8	
37. อ.สบปราบ	Sop Prap							17.4	20.4	1106.4	
38. อ.เถิน	Thoen							2.0	2.0	1204.3	
39. อ.แม่พริก	Mae Phrik							19.6	19.6	....	
45. อ.ทุ่งช้าง	Thung Chang							3.1	3.1	1511.1	
47. อ.ปัว	Pua							9.7	14.2	1604.4	
53. เขื่อนสิริกิติ์	Sirikit Dam							1.1	1.1	1832.5	
65. อ.วังทอง	Wang Thong							0.3	0.3	1313.5	
67. จ.กำแพงเพชร	Kamphaeng Phet							5.6	5.6	1350.3	+511.8
ภาคตะวันออกเฉียงเหนือ	**Northeastern Part**										
2. อ.เชียงคาน	Chiang Khan							1.4	1.4	1722.7	
61. อ.ปักธงชัย	Phak Thong Chai							1.1	1.1	1272.4	
62. อ.โชคชัย	Chok Chai							0.4	0.4	1138.6	
63. อ.ครบุรี	Khon Buri							13.7	13.7	993.6	
68. อ.นางรอง	Nang Rong							0.7	3.1	1080.3	

สถานีฝน	Station	วันที่และจำนวนน้ำฝนเป็นมิลลิเมตร Date and amount of rainfall in m.m. ธันวาคม December							ฝนรวม มม. Total m.m.	ฝนรวมตั้งแต่ 1 ม.ค. Accumulative rain-fall Since Jan. 1	
		7	8	9	10	11	12	13		ฝนจริง Actual	สูง(+)ต่ำ(-) กว่าปกติ Above(+) Below(-) Normal
ภาคกลาง	**Central Part**										
4.อ.ลาดยาว	Lat Yao							12.7	12.7	....	
7.อ.ท่าตะโก	Tha Tako							2.2	2.2	1247.2	
18.จ.สิงห์บุรี	Sing Buri							0.9	0.9	1440.5	+319.8
20.อ.บางระจัน	Bang Rachan							1.2	1.2	1443.8	
35.จ.อางทอง	Ang Thong							13.5	13.5	1346.1	+ 50.2
36.อ.โพธิ์ทอง	Pho Thong							10.5	10.5	1137.8	
38.อ.วิเศษชัยชาญ	Wiset Chai Chan							19.3	19.3	....	
39.อ.ป่าโมก	Pa Mok							38.6	38.6	1344.2	
40.จ.สระบุรี	Saraburi							5.5	5.5	....	
43.อ.หนองแค	Nong Khae							28.6	28.6	1609.1	
44.อ.แก่งคอย	Kaeng Khoi							2.7	2.7	1392.4	
45.จ.อยุธยา	Ayutthaya							42.3	42.3	....	
46.อ.ท่าเรือ	Tha Rua							3.7	3.8	1189.6	
47.อ.ผักไห่	Phak Hai							21.5	21.5	1290.8	
48.อ.บางบาล	Bang Ban							32.8	32.8	1690.0	
49.อ.บางไทร	Bang Sai						4.1	4.2	12.5	1958.1	
51.อ.บางปะอิน	Bang Pa-in							25.5	25.5	1455.5	
52.จ.ปทุมธานี	Pathum Thani							26.8	31.3	1637.6	+126.3
53.อ.ธัญบุรี	Thayaburi							0.3	5.1	1394.4	
56.อ.บางบัวทอง	Bang Bua Thong							3.9	8.6	1332.2	
63.อ.มีนบุรี	Min Buri							10.0	10.0	....	
64.อ.ลาดกระบัง	Lat Krabang						47.5		47.5	....	
73.อ.พนมทวน	Phanom Thuan							1.1	1.1	....	
74.อ.ท่าม่วง	Tha Muang						12.4		12.4	1074.1	
78.อ.นครชัยศรี	Nakhom Chaisi							1.2	2.3	....	
79.จ.ราชบุรี	Ratchaburi							43.2	43.2	1059.1	- 15.6
81.อ.โพธาราม	Photharam							18.3	18.3	1148.4	
82.อ.ดำเนินสะดวก	Damnoen Saduak							5.4	15.8	....	
83.อ.ปากท่อ	Pak Tho							25.1	48.8	1465.8	
85.อ.บางคนที	Bang Khonthi							19.3	19.3	1028.7	
87.จ.สมุทรสาคร	Samut Sakhon							14.9	29.2	1332.9	-146.0
ภาคตะวันออก	**Eastern Part**										
1.จ.นครนายก	Nakhon Nayok							1.7	1.7	1168.3	-924.4
2.อ.บานนา	Ban Na							44.4	44.4	2192.1	
3.อ.ปากพลี	Pak Phli							25.0	35.0	1583.9	
7.อ.กบินทร์บุรี	Kabin Buri							4.1	4.5	1728.0	
8.อ.สระแก้ว	Sakaeo							2.3	5.5	1601.6	
9.อ.วัฒนานคร	Watthana Nakhon							4.1	4.4	1733.1	

สถานีฝน	Station	วันที่และจำนวนน้ำฝนเป็นมิลลิเมตร Date and amount of rainfall in m.m. ธันวาคม December							ฝนรวม ม.ม. Total m.m.	ฝนรวมตั้งแต่ 1 ม.ค. Accumulative rai-fall Since Jan.1	
		7	8	9	10	11	12	13		ฝนจริง Actual	สูง(+)ต่ำ(-) กว่าปกติ Above(+) Below(-) Normal
20. จ.ระยอง	Rayong							40.7	74.1	1944.7	+685.1
21. อ.บ้านค่าย	Ban Khai							57.8	82.9	1678.4	
22. อ.แกลง	Klaeng							4.9	41.8	2104.2	
28. อ.เขาสมิง	Khao Saming					15.3	10.4	25.1	50.8	3687.7	
29. อ.แหลมงอบ	Laem Ngop							18.6	18.6	....	
<u>ภาคใต้</u>	<u>Southern Part</u>										
1. จ.เพชรบุรี	Phetchaburi							75.2	75.2	1367.9	+174.3
2. อ.บ้านแหลม	Ban Laem							35.0	35.0	1181.7	
3. อ.บ้านลาด	Ban Lat							10.3	10.3	1263.8	
4. อ.ชะอำ	Cha-am							19.4	19.4	1020.1	
9. อ.ท่าแซะ	Tha Sae							40.0	285.8	2563.4	
10. อ.สวี	Sawi							26.8	139.4	1380.1	
11. อ.หลังสวน	Lang Suan							3.4	143.0	2191.5	
18. อ.สิชล	Sichon							37.7	224.3	2555.0	
19. อ.ท่าศาลา	Tha Sala							24.0	319.8	2795.1	
20. อ.ฉวาง	Chawang							8.5	60.6	1888.8	
21. อ.ทุ่งสง	Thung Song							16.4	128.7	....	
23. อ.ปากพนัง	Pak Phanang							22.5	258.5	....	
25. อ.เขาชัยสน	Khao Chaison							39.2	260.9	....	
27. อ.รัตภูมิ	Rattaphum							60.2	243.2	2088.5	
33. อ.ปะนาเระ	Panare							1.9	246.4	....	
34. จ.ยะลา	Yala							8.2	125.0	2000.9	
36. อ.บันนังสตา	Bannang Sata$_r$							4.5	69.2	1672.5	
38. อ.ยิ่งอ	Yi-ngo							22.8	286.1	....	
40. อ.ตากใบ	Tak Bai							32.4	263.0	1706.2	
45. อ.ตะกั่วป่า	Tahua Pa							0.4	65.4	4221.7	

พิมพ์ที่ ร.พ. กรมอุตุนิยมวิทยา สำนักนายกรัฐมนตรี

บางกะปิ พระนคร

นาวาโท ธำรง กิติสิน ผู้พิมพ์โฆษณา 2513

กรมอุตุนิยมวิทยา สำนักนายกรัฐมนตรี

รายงานอากาศประจำสัปดาห์ ระหว่างวันที่ ๒๑ – ๒๗ ธันวาคม ๒๕๑๓

และ

การคาดหมายลักษณะอากาศ ระหว่างวันที่ ๒๘ ธันวาคม ๒๕๑๓ – ๓ มกราคม ๒๕๑๔

ฉบับที่ ๕๒/๒๕๑๓

นาวาเอก ดร. เจริญ เจริญรัชต์ภาคย์

อธิบดีกรมอุตุนิยมวิทยา

METEOROLOGICAL DEPARTMENT

OFFICE OF THE PRIME MINISTER

BANGKOK THAILAND

WEEKLY WEATHER REPORT

DURING THE PERIOD 21 – 27 DECEMBER 1970

AND

WEATHER OUTLOOK

DURING 28 DECEMBER 1970 – 3 JANUARY 1971

No. 52/1970

[illegible] Charoen-rajapark

Director – General

Captain, R.T.N.

การคาดหมายลักษณะอากาศใน ๗ วันข้างหน้า
ตั้งแต่วันที่ ๒๘ ธันวาคม ๒๕๑๓ – ๓ มกราคม ๒๕๑๔

ลักษณะทั่วไป

ขอบของบริเวณความกดอากาศสูงในประเทศจีนยังคงปกคลุมประเทศไทยตอนบน และคาดว่าจะมีกำลังแรงขึ้นในครึ่งหลังของสัปดาห์ ลักษณะเช่นนี้จะทำให้อากาศเย็นโดยทั่วไปและระดับอุณหภูมิจะลดลงในครึ่งหลังของสัปดาห์

ภาคเหนือ ภาคตะวันออกเฉียงเหนือ ภาคกลาง ภาคตะวันออก ด้านไทย ฝั่งตะวันออก	ตลอดสัปดาห์ท้องฟ้าแจ่มใสเป็นส่วนมากและอากาศเย็น ระดับอุณหภูมิจะลดลงในครึ่งหลังของสัปดาห์
ด้านไทย ฝั่งตะวันตก	ตลอดสัปดาห์จะมีฝนหรือฝนฟ้าคะนองกระจาย โดยเฉพาะตั้งแต่ใต้ชุมพรลงไป
ภาคใต้ ฝั่งตะวันตก	ตลอดสัปดาห์จะมีฝนหรือฝนฟ้าคะนองเป็นแห่ง ๆ
พระนคร และ ธนบุรี	ตลอดสัปดาห์ท้องฟ้าแจ่มใสเป็นส่วนมากและอากาศเย็น ระดับอุณหภูมิจะลดลงในครึ่งหลังของสัปดาห์.

กรมอุตุนิยมวิทยา

๒๘ ธ.ค.๑๓

Weather outlook for the period 28 December 1970 - 3 January 1971

General Situation

The ridge of the high pressure area over China mainland still covers the Upper Thailand and is expected to intensify during the second half of the week. This condition will cause cool weather in general. A decrease in temperture is expected during the second half of the week.

Northern Part: Northeastern Part: Central Part: Eastern Part: Gulf of Thailand, East Coast:	Throughout the week mainly fine and cool, a decrease in temperature during the second half of the week.
Gulf of Thailand, West Coast:	Throughout the week, scattered showers or thundershowers particularly south of Chumphon.
Southern Thailand, West Coast:	Throughout the week, isolated showers or thundershowers.
Phra Nakhon & Thonburi:	Throughout the week mainly fine and cool, a decrease in temperature during the second half of the week.

Meteorological Department
28 Dec. 1970

สรุปลักษณะอากาศทั่วไปในรอบสัปดาห์
ตั้งแต่วันที่ ๒๑ – ๒๗ ธันวาคม ๒๕๑๓

๑. บริเวณความกดอากาศสูงที่ปกคลุมถึงประเทศไทยตอนบนมีกำลังอ่อนในระหว่างตอนต้นและกลางสัปดาห์ แต่ในตอนปลายสัปดาห์ได้ทวีกำลังแรงขึ้นอีก ทำให้ในบริเวณประเทศไทยตอนบนมีอากาศอุ่นขึ้นโดยทั่วไปในระยะตอนต้นและกลางสัปดาห์ แต่ในตอนปลายสัปดาห์อากาศได้กลับหนาวเย็นลงอีก และปรากฏว่ามีฝนตกกระจายเป็นแห่ง ๆ ในระยะตอนกลางสัปดาห์โดยเฉพาะในบริเวณตอนล่างของภาคกลางและฝั่งตะวันออกของอ่าวไทยซึ่งมีฝนปานกลางถึงฝนหนักเป็นบางแห่ง สำหรับในภาคใต้ฝนได้ตกชุกหนาแน่นขึ้นกว่าสัปดาห์ที่แล้ว โดยมีฝนหนักถึงหนักมากเป็นบางแห่งในบริเวณฝั่งตะวันตกของอ่าวไทย

๒. ในระหว่างสัปดาห์ ปรากฏว่าอุณหภูมิต่ำสุดในภาคต่าง ๆ ของประเทศไทยมีดังต่อไปนี้.–

ภาคเหนือ	๙.๓°ซ.ที่	อ.เมือง	จ.เชียงราย	เมื่อวันที่ ๒๑ ธ.ค.
ภาคตะวันออกเฉียงเหนือ	๑๒.๕°ซ.ที่	อ.เมือง	จ.เลย	" ๒๒ "
ภาคกลาง	๑๒.๗°ซ.ที่	อ.ทองผาภูมิ	จ.กาญจนบุรี	" ๒๑ "
ภาคตะวันออก	๑๕.๕°ซ.ที่	อ.อรัญประเทศ	จ.ปราจีนบุรี	" ๒๑ "
ภาคใต้	๑๙.๑°ซ.ที่	อ.เมือง	จ.ชุมพร	" ๒๒ "

กรมอุตุนิยมวิทยา

๒๘ ธ.ค.๑๓

General Situation

Period 21 - 27 December 1970

1. The anticyclone which covered through the Upper Thailand, weakened during the first and middle parts, but re-intensified again at the end of the week. This condition caused warmer weather over the Upper Thailand in the first and middle parts but cooler weather prevailed again at the end of the week. Scattered rainshowers were reported in the middle part of the week, particularly, moderate to heavy rainfalls occurred in some districts, in the lower portion of the central part & the east coast of the Gulf of Thailand. Rainfalls in the southern part were more than those in the previous week, in which isolated heavy to very heavy rainfalls occurred in the west coast of the Gulf of Thailand.

2. During the week the lowest temperatures in various parts of Thailand were as follows:-

Northern Part	9.3°C.	at Chiang Rai	on 21	December
Northeastern Part	12.5°C.	at Loei	" 22	"
Central Part	12.7°C.	at Thong Pha Phum	" 21	"
Eastern Part	15.5°C.	at Aranyaprathet	" 21	"
Southern Part	19.1°C.	at Chumphon	" 22	"

Meteorological Department
28 Dec. 1970

ข่าวอากาศเพื่อการเกษตรประจำสัปดาห์

เมื่อวันที่ ๒๑ - ๒๗ ธันวาคม มีลักษณะอากาศซึ่งพอสรุปได้ดังต่อไปนี้.-

บริเวณความกดอากาศสูงที่ปกคลุมถึงประเทศไทยตอนบนมีกำลังอ่อนในระหว่างตอนต้นและกลางสัปดาห์ แต่ในตอนปลายสัปดาห์ได้หวีกำลังแรงขึ้นอีก ทำให้ในบริเวณประเทศไทยตอนบนมีอากาศอุ่นขึ้นโดยทั่วไปในระยะตอนต้นและกลางสัปดาห์ แต่ในตอนปลายสัปดาห์อากาศได้กลับหนาวเย็นลงอีก และปรากฏว่ามีฝนกระจายเป็นแห่ง ๆ ในระยะตอนกลางสัปดาห์โดยเฉพาะในบริเวณตอนล่างของภาคกลางและฝั่งตะวันออกของอ่าวไทยซึ่งมีฝนปานกลางถึงฝนหนักเป็นบางแห่ง สำหรับในภาคใต้ฝนได้ตกชุกหนาแน่นขึ้นกว่าสัปดาห์ที่แล้วโดยมีฝนหนักถึงหนักมากเป็นบางแห่งในบริเวณฝั่งตะวันตกของอ่าวไทย

ข้อควรทราบ

ในระยะครึ่งหลังของสัปดาห์นี้คาดว่าบริเวณความกดอากาศสูงซึ่งแผ่ลงมาปกคลุมประเทศไทยตอนบนจะมีกำลังแรงขึ้น อันจะเป็นเหตุให้ภาคเหนือ ภาคตะวันออกเฉียงเหนือ ภาคกลาง และภาคตะวันออก มีอากาศเย็นลง ระดับอุณหภูมิในบางแห่งบางตำบลจะลดลงอยู่ในเกณฑ์หนาวเย็นจนอาจทำความกระทบกระเทือนต่อการเจริญเติบโตและการให้ผลผลิตของสัตว์เลี้ยง ดังนั้นกสิกรควรให้ความอบอุ่นไว้ให้เพียงพอด้วย สำหรับในภาคใต้จะยังคงมีฝนหรือฝนฟ้าคะนองเป็นแห่ง ๆ โดยเฉพาะทางตอนใต้สุดจะมีฝนกระจายตลอดสัปดาห์.

กองอากาศเกษตร กรมอุตุนิยมวิทยา

๒๘ ธันวาคม ๒๕๑๓

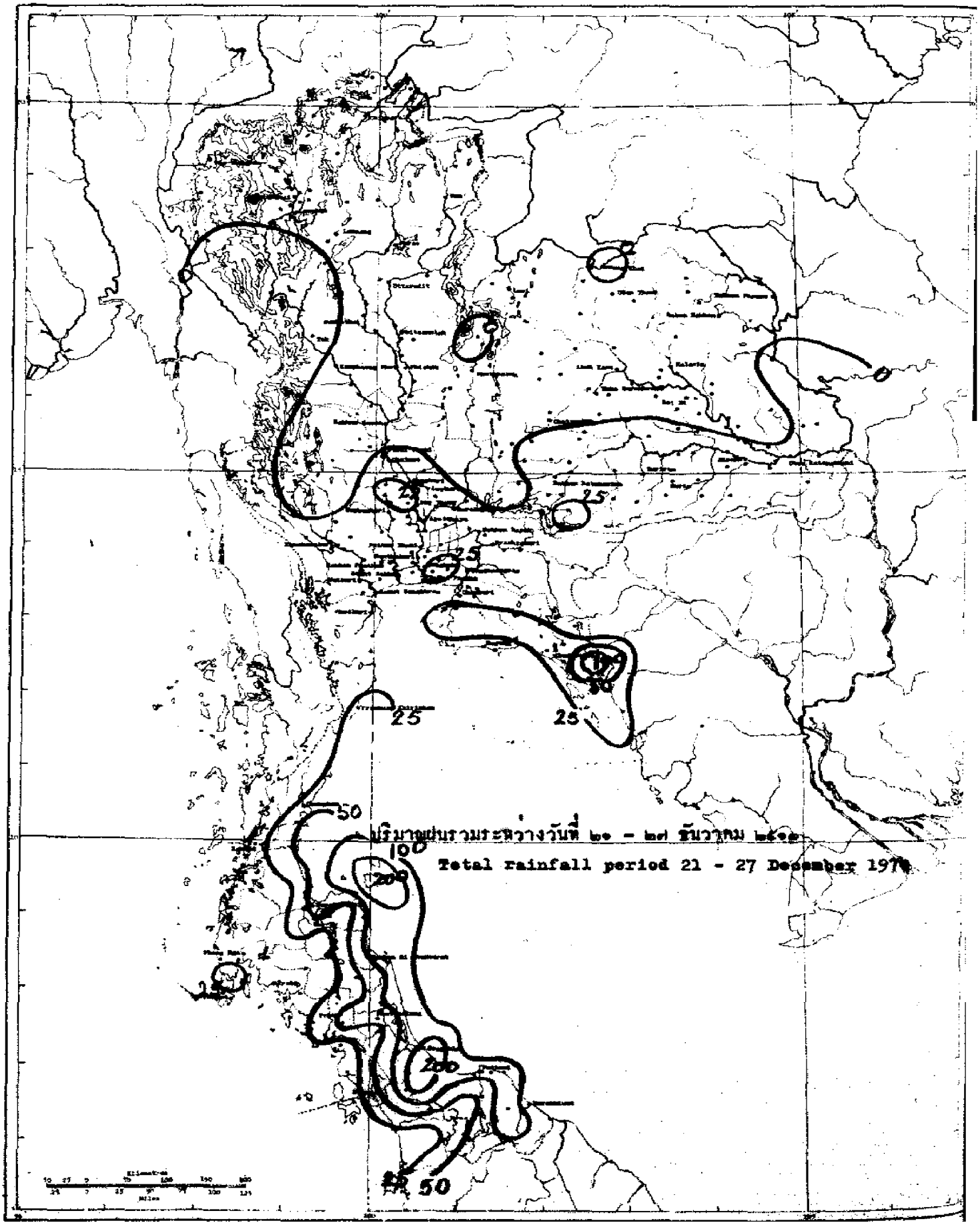
25
25
25
25
25
50
100
200
200
50
Total rainfall period 21 - 27 December 1970

สถานีฝน	Station	วันที่และจำนวนน้ำฝนเป็นมิลลิเมตร Date and amount of rainfall in m.m. ธันวาคม December							ฝนรวม มม. Total m.m.	ฝนรวมตั้งแต่ 1 ม.ค. Accumulative rain-fall Since Jan.1	
		21	22	23	24	25	26	27		ฝนจริง Actual	สูง(+)ต่ำ(-) กว่าปกติ Above(+) Below(-) Normal
ภาคเหนือ	Northern Part										
1. จ.เชียงราย	Chiang Rai*								0.0	2181.9	+534.8
2. อ.แม่สาย	Mae Sai								0.0	..	
3. อ.เชียงแสน	Chiang Saen								0.0	1855.0	
4. อ.เชียงของ	Chiang Khong								0.0	1943.0	
5. อ.แม่จัน	Mae Chan								0.0	3298.4	
6. อ.แม่สรวย	Mae Suai								0.0	1739.9	
7. อ.เทิง	Thoeng								0.0	1957.0	
8. อ.เชียงคำ	Chiang Kham								0.0	1861.7	
9. อ.พาน	Phan								0.0	..	
10. อ.แม่ใจ	Mae Chai								0.0	1232.9	
11. อ.เวียงป่าเป้า	Wiang Pa Pao								0.0	..	
12. อ.พะเยา	Phayao								0.0	1383.2	
13. จ.แม่ฮ่องสอน	Mae Hong Son*								0.0	1268.1	+ 55.5
14. อ.ปาย	Pai								0.0	1059.7	
15. อ.ขุนยวม	Khun Yuam								0.0	1055.6	
16. อ.แม่สะเรียง	Mae Sariang*					T			0.0	1530.0	+263.4
17. จ.เชียงใหม่	Chiang Mai*								0.0	1563.1	+277.8
18. อ.ฝาง	Fang								0.0	1408.8	
19. อ.เชียงดาว	Chiang Dao								0.0	..	
20. อ.แม่แตง	Mae Taeng								0.0	1519.7	
21. อ.แม่ริม	Mae Rim								0.0	1433.8	
22. อ.สันทราย	San Sai								0.0	1572.8	
23. อ.ดอยสะเก็ด	Doi Saket								0.0	1476.2	
24. อ.สันกำแพง	San Kamphaeng								0.0	..	
25. อ.ฮางดง	Hang Dong								0.0	1534.3	
26. อ.สารภี	Saraphi								0.0	924.7	
27. อ.สันป่าตอง	San Pa Tong								0.0	..	
28. อ.จอมทอง	Chom Thong								0.0	1231.2	
29. อ.ฮอด	Hot								0.0	1057.0	
30. จ.ลำพูน	Lamphun								0.0	1307.4	..
31. อ.ป่าซาง	Pa Sang								0.0	1048.8	
32. อ.ลี้	Li								0.0	..	
33. จ.ลำปาง	Lampang*								0.0	1518.4	+526.4
34. อ.งาว	Ngao	..	..	..	..	..	..	..	..	..	
35. อ.แจ้ห่ม	Chae Hom								0.0	..	
36. อ.เกาะคา	Ko Kha								0.0	1196.8	
37. อ.สบปราบ	Sop Prap					T			T	1133.3	
38. อ.เถิน	Thoen								0.0	1265.3	
39. อ.แม่พริก	Mae Phrik								0.0	..	

สถานีฝน	Station	วันที่และจำนวนน้ำฝนเป็นมิลลิเมตร Date and amount of rainfall in m.m. ธันวาคม December							ฝนรวม ม.ม. Total m.m.	ฝนรวมตั้งแต่ 1 ม.ค. Accumulative rain-fall Since Jan.1	
		21	22	23	24	25	26	27		ฝนจริง Actual	สูง(+)ต่ำ(-)กว่าปกติ Above(+) Below(-) Normal
40.จ.แพร่	Phrae*								0.0	1555.6	+550.5
41.อ.สอง	Song								0.0	1559.3	
42.อ.สูงเม่น	Sung Men								0.0	..	
43.อ.เด่นชัย	Den Chai	..	..	..	..	..	..	..	..	1484.9	
44.จ.น่าน	Nan*								0.0	1433.7	+323.9
45.อ.ทุ่งช้าง	Thung Chang								0.0	1520.1	
46.อ.ท่าวังผา	Tha Wang Pha*								0.0	1664.9	
47.อ.ปัว	Pua								0.0	1630.9	
48.อ.สา	Sa								0.0	1157.9	
49.อ.นาน้อย	Na Noi								0.0	1368.3	
50.จ.อุตรดิตถ์	Uttaradit*								0.0	2072.7	+695.1
51.อ.ฟากท่า	Fak Tha								0.0	..	
52.อ.น้ำปาด	Nam Pat								0.0	1630.9	
53.เขื่อนสิริกิติ์	Sirikit Dam*								0.0	1832.7	
54.อ.ท่าปลา	Tha Pla								0.0	1640.7	
55.อ.ลับแล	Laplae	..	..	..	..	..	..	..	..	..	
56.จ.ตาก	Tak*					8.2	4.7		12.9	1266.8	+497.7
57.อ.บ้านตาก	Ban Tak								0.0	..	
58.อ.แม่สอด	Mae sot*						1.9		1.9	1308.6	-171.9
59.อ.อุ้มผาง	Umphang	..	..	..	..	..	..	..	..	..	
60.จ.สุโขทัย	Sukhothai								0.0	..	
61.อ.สวรรคโลก	Sawankhalok	..	..	..	..	..	..	..	..	..	
62.อ.กงไกรลาศ	Kong Krailat								0.0	1560.6	
63.จ.พิษณุโลก	Phitsanulok*								0.0	1709.4	+345.1
64.อ.พรหมพิราม	Phrom Phiram								0.0	..	
65.อ.วังทอง	Wang Thong								0.0	1313.5	
66.อ.บางกระทุ่ม	Bang Kratum								0.0	1596.9	
67.จ.กำแพงเพชร	Kamphaeng Phet								0.0	1350.3	+611.6
68.อ.คลองขลุง	Khlong Khlung	..	..	..	..	..	..	..	..	..	
69.อ.ขานุวรลักษบุรี	Khanu Worelaksaburi								0.0	2145.2	
70.จ.พิจิตร	Phichit								0.0	1531.6	+170.1
71.อ.สามง่าม	Sam Ngam	..	..	..	..	..	..	..	..	..	
72.อ.ตะพานหิน	Taphan Hin								0.0	1198.7	
73.อ.บางมูลนาก	Bang Mun Nak								0.0	1053.1	
74.อ.โพทะเล	Pho Thale	..	..	..	..	..	..	..	..	..	
75.จ.เพชรบูรณ์	Phetchabun*								0.0	1236.3	+162.8
76.อ.หล่มเก่า	Lom Kao				11.6				11.6	1242.3	
77.อ.หล่มสัก	Lom Sak*				10.2				10.2	1079.6	
78.อ.ชนแดน	Chon Daen								0.0	1535.4	
79.อ.หนองไผ่	Nong Phai								0.0	1352.4	
80.อ.วิเชียรบุรี	Wichian Buri*								0.0	1346.5	

สถานีฝน	Station	วันที่และจำนวนน้ำฝนเป็นมิลลิเมตร Date and amount of rainfall in m.m. ธันวาคม December							ฝนรวม มม. Total m.m.	ฝนรวมตั้งแต่ 1 ม.ค. Accumulative rain-fall Since Jan.1	
		21	22	23	24	25	26	27		ฝนจริง Actual	สูง(+)ต่ำ(-) กว่าปกติ Above(+) Below (-) Normal
ภาคตะวันออกเฉียงเหนือ	Northeastern Part										
1.จ.เลย	Loei*								0.0	1508.6	+216.4
2.อ.เชียงคาน	Chiang Khan								0.0	1722.7	
3.อ.ท่าลี่	Tha Li								0.0	..	
4.อ.ด่านซ้าย	Dan Sai								0.0	..	
5.อ.วังสะพุง	Wang Saphung								0.0	..	
6.จ.หนองคาย	Nong Khai*					T			T	2161.9	+559.9
7.อ.ศรีเชียงใหม่	Si Chiang Mai								0.0	2363.2	
8.อ.โพนพิสัย	Phon Phisai								0.0	2454.3	
9.อ.ท่าบ่อ	Tha Bo								0.0	1392.4	
10.จ.อุดรธานี	Udon Thani*								0.0	2415.3	+1108.7
11.อ.เพ็ญ	Phen								0.0	1520.1	
12.อ.หนองหาร	Nong Han								0.0	..	
13.จ.สกลนคร	Sakon Nakhon*								0.0	1851.4	+404.8
14.อ.วานรนิวาส	Wanon Niwat								0.0	2009.2	
15.อ.สว่างแดนดิน	Sawang Daen Din								0.0	2027.2	
16.อ.พรรณานิคม	Phanna Nikhom								0.0	..	
17.จ.นครพนม	Nakhon Phanom*								0.0	2673.3	+569.8
18.อ.บ้านแพง	Ban Phaeng								0.0	2724.4	
19.อ.ท่าอุเทน	Tha Uten								0.0	2378.3	
20.อ.นาแก	Na Kae								0.0	1808.1	
21.อ.ธาตุพนม	That Phanom								0.0	1688.6	
22.อ.มุกดาหาร	Mukdahan*			T					T	1563.8	+236.2
23.จ.กาฬสินธุ์	Kalasin								0.0	1861.1	+453.6
24.อ.ยางตลาด	Yang Talat								0.0	1450.9	
25.อ.สหัสขันธ์	Sahatsakhan								0.0	1404.6	
26.อ.กมลาไสย	Kamalasai								0.0	1406.6	
27.จ.ร้อยเอ็ด	Roi Et*								0.0	1162.1	-179.4
28.อ.โพนทอง	Phon Thong	..	..	..	..	..	..	..	..	..	
29.อ.ธวัชบุรี	Thawatchaburi								0.0	..	
30.อ.อาจสามารถ	At Samat								0.0	1249.6	
31.อ.เสลภูมิ	Selaphum	..	..	..	..	..	..	..	..	..	
32.อ.จตุรพักตรพิมาน	Chaturaphak Phiman	..	..	..	..	..	..	..	..	..	
33.อ.เกษตรวิสัย	Kaset Wisai								0.0	1456.1	
34.อ.พนมไพร	Phanom Phrai	..	..	..	..	..	..	..	..	..	
35.อ.สุวรรณภูมิ	Suwannaphum			T					T	843.6	
36.จ.มหาสารคาม	Maha Sarakham								0.0	1146.8	- 90.4
37.อ.โกสุมพิสัย	Kosum Phisai*								0.0	1056.9	
38.อ.บรบือ	Borabu								0.0	1127.7	
39.อ.พยัคฆภูมิพิสัย	Phayakhaphum Phisai		2.2						2.2	1069.6	
40.จ.ขอนแก่น	Khon Kaen*								0.0	1345.7	+ 91.7

สถานีฝน	Station	วันที่และจำนวนน้ำฝนเป็นมิลลิเมตร Date and amount of rainfall in m.m. วันวาคม December 21	22	23	24	25	26	27	ฝนรวม มม. Total m.m.	ฝนรวมตั้งแต่ 1 ม.ค. Accumulative rain-fall Since Jan.1 ฝนจริง Actual	สูง(+)ต่ำ(-)กว่าปกติ Above(+) Below(-) Normal
41.อ.ภูเวียง	Phu Wiang								0.0	1178.7	
42.อ.ชุมพล	Chum Phae								0.0	1028.8	
43.อ.มัญจาคีรี	Manoha Khiri								0.0	..	
44.อ.ชนบท	Chonnabot*								0.0	1075.6	
45.อ.บ้านไผ่	Ban Phai								0.0	1050.5	
46.อ.พล	Phon								0.0	1178.9	
47.จ.ชัยภูมิ	Chaiyaphum*								0.0	1110.3	+167.3
48.อ.ภูเขียว	Phu Khieo								0.0	1042.2	
49.อ.คอนสวรรค์	Khon Sawan								0.0	1162.9	
50.อ.จัตุรัส	Chatturat				2.3				2.3	1009.6	
51.อ.บำเหน็จณรงค์	Bamnet Narong	..	..	..	..	..	..	..	..	..	
52.จ.นครราชสีมา	Nakhon Ratchasima*				0.2	0.1			0.3	1015.7	-117.1
53.อ.บัวใหญ่	Bua Yai								0.0	1375.3	
54.อ.คง	Khong		T		2.1				2.1	1495.6	
55.อ.ด่านขุนทด	Dan Khun Thot								0.0	..	
56.อ.โนนไทย	Non Thai								0.0	1354.5	
57.อ.โนนสูง	Non Sung								0.0	932.5	
58.อ.พิมาย	Phimai		1.1	2.0					3.1	1405.4	
59.อ.สีคิ้ว	Sikhiu								0.0	1140.8	
60.อ.สูงเนิน	Sung Noen	..	..	..	..	..	..	..	..	..	
61.อ.ปักธงชัย	Phak Thong Chai			1.3					1.3	1273.9	
62.อ.โชคชัย	Chok Chai*			0.3					0.3	1138.9	
63.อ.ครบุรี	Khon Buri			24.6					24.6	1018.2	
64.จ.บุรีรัมย์	Buri Ram								0.0	..	..
65.อ.พุทไธสง	Phutthaisong			1.8					1.8	..	
66.อ.สตึก	Satuk								0.0	1195.9	
67.อ.ลำปลายมาศ	Lam Plai Mat			4.1					4.1	1039.9	
68.อ.นางรอง	Nang Rong*		0.4	11.8					12.2	1092.5	
69.จ.สุรินทร์	Surin*			T					T	1398.2	4263.7
70.อ.รัตนบุรี	Rattanaburi			3.3					3.3	1153.9	
71.อ.ท่าตูม	Tha Tum*								0.0	1070.4	
72.อ.ศีขรภูมิ	Sikhoraphum								0.0	1153.6	
73.อ.ปราสาท	Prasat								0.0	1399.4	
74.อ.สังขะ	Sangkha								0.0	..	
75.จ.ศรีสะเกษ	Si Sa Ket								0.0	1305.9	- 2.1
76.อ.ราษีไศล	Rasi Salai								0.0	978.8	
77.อ.อุทุมพรพิสัย	Uthumphon Phisai	..	..	..	..	..	..	..	..	..	
78.อ.กันทรารมย์	Kantharaom								0.0	1269.3	
79.อ.คูเมือง	Khukhan								0.0	..	
80.อ.กันทรลักษ์	Kantharalak	..	..	..	..	..	..	..	..	..	
81.จ.อุบลราชธานี	Ubon Ratchathani*		7.0						7.0	1709.3	+ 30.6

สถานีฝน	Station	วันที่และจำนวนน้ำฝนเป็นมิลลิเมตร Date and amount of rainfall in m. m. ธันวาคม December							ฝนรวม มม. Total m. m.	ฝนรวมตั้งแต่ 1 ม.ค. Accumulative rain-fall Since Jan. 1	
		21	22	23	24	25	26	27		ฝนจริง Actual	สูง(+)ต่ำ(-) กว่าปกติ Above(+) Below (-) Normal
82.อ.เขมราฐ	Khemarat								0.0	1354.3	
83.อ.อำนาจเจริญ	Amnat Charoen								0.0	1389.3	
84.อ.ยโสธร	Yasothon								0.0	..	
85.อ.ท่าเรือนแก้ว	Khan Khuan Kaeo	..	..	..	..	..	..	..	..	..	
86.อ.กระการพืชผล	Trakan Phutphon		3.2						3.2	2008.6	
87.อ.มหาชนะชัย	Maha Chana Chai								0.0	1229.3	
88.อ.เขื่องใน	Khuang Nai								0.0	1094.9	
89.อ.โขงเจียม	Khong Chiam		1.9						1.9	1622.8	
90.อ.เดชอุดม	Det Udom								0.0	1478.2	
<u>ภาคกลาง</u>	<u>Central Part</u>										
1.จ.นครสวรรค์	Nakhon Sawan*								0.0	1484.4	+293.4
2.อ.บรรพตพิสัย	Banphot Phisai								0.0	2383.4	
3.อ.ตาคลี	Takhli								0.0	..	
4.อ.ลาดยาว	Lat Yao								0.0	..	
5.อ.ชุมแสง	Chumsaeng								0.0	762.3	
6.อ.หนองบัว	Nong Bua	..	..	..	..	..	..	..	..	..	
7.อ.ท่าตะโก	Tha Tako								0.0	1247.2	
8.อ.พยุหะคีรี	Phayuha Khiri								0.0	979.5	
9.จ.อุทัยธานี	Uthai Thani								0.0	..	..
10.อ.สว่างอารมณ์	Sawang Arom								0.0	..	
11.อ.หนองฉาง	Nong Chang								0.0	1884.2	
12.อ.ทัพทัน	Thab Than								0.0	1433.9	
13.อ.หนองขาหย่าง	Nong Khayang								0.0	1249.9	
14.อ.บ้านไร่	Ban Rai								0.0	1432.7	
15.จ.ชัยนาท	Chainat					10.1			10.1	1262.8	+ 35.5
16.อ.มโนรมย์	Manorom								0.0	1516.9	
17.อ.วัดสิงห์	Wat Sing					2.7			2.7	1329.5	
18.จ.สิงห์บุรี	Sing Buri				T	8.9			8.9	1449.4	+528.5
19.อ.อินทร์บุรี	In Buri								0.0	..	
20.อ.บางระจัน	Bang Rachan					42.6			42.6	1484.4	
21.อ.พรหมบุรี	Phrom Buri								0.0	1497.1	
22.จ.ลพบุรี	Lopburi*			0.2	T	6.0			6.2	1442.9	+196.1
23.อ.บ้านหมี่	Ban Mi								0.0	..	
24.อ.ชัยบาดาล	Chai Badan								0.0	1296.0	
25.อ.บัวชุม	Bua Chum*			T	T				T	1039.0	
26.อ.ท่าวุ้ง	Tha Wung								0.0	1280.5	
27.อ.โคกสำโรง	Khok Samrong	..	..	..	..	..	..	..	..	..	
28.จ.สุพรรณบุรี	Suphan Bbri*			T					T	1336.1	+ 76.1
29.อ.ดอนเจดีย์	Don Chedi								0.0	784.9	
30.อ.เดิมบางนางบวช	Doembang Nangbuat								0.0	1073.3	
31.อ.สามชุก	Sam Chuk	..	..	..	..	..	..	..	..	..	

สถานีฝน	Station	วันที่และจำนวนน้ำฝนเป็นมิลลิเมตร Date and amount of rainfall in m.m. ธันวาคม December							ฝนรวม ม.ม. Total m.m.	ฝนรวมตั้งแต่ 1 ม.ค. Accumulative rain-fall Since Jan.1	
		21	22	23	24	25	26	27		ฝนจริง Actual	สูง(+) ต่ำ(-) จากปกติ Above(+) Below(-) Normal
32.อ.ศรีประจันต์	Si Prachan	**	**	**	**	**	**	**	**	**	
33.อ.บางปลาม้า	Bang Pla Ma								0.0	925.0	
34.อ.สองพี่น้อง	Song Phi Nong								0.0	**	
35.จ.อ่างทอง	Ang Thong					26.5			26.5	1572.0	+ 76.7
36.อ.ไชโย	Pho Thong								0.0	1137.0	
37.อ.ไชโย	Chaiyo								0.0	**	
38.อ.วิเศษชัยชาญ	Wiset Chai Chan								0.0	**	
39.อ.ป่าโมก	Pa Mok								0.0	1344.2	
40.จ.สระบุรี	Saraburi								0.0	**	**
41.อ.พระพุทธบาท	Phra Phutthabat								0.0	**	
42.อ.บ้านหมอ	Ban Mo								0.0	**	
43.อ.หนองแค	Nong Khae								0.0	1609.2	
44.อ.แก่งคอย	Kaeng Khoi								0.0	1592.4	
45.จ.พระนครศรีอยุธยา	Ayutthaya								0.0	**	**
46.อ.ท่าเรือ	Tha Rua			0.6					0.6	1190.2	
47.อ.ผักไห่	Phak Hai								0.0	1290.0	
48.อ.บางบาล	Bang Ban								0.0	1690.0	
49.อ.บางไทร	Bang Sai				3.8				3.8	1961.9	
50.อ.เสนา	Sena								0.0	**	
51.อ.บางปะอิน	Bang Pa-in								0.0	1455.5	
52.จ.ปทุมธานี	Pathum Thani			2.3	10.5				12.8	1650.4	+139.7
53.อ.ธัญบุรี	Thanyaburi								0.0	1594.4	
54.อ.รังสิต	Rangsit			2.0	10.2				12.2	1957.8	
55.จ.นนทบุรี	Nonthaburi								0.0	**	**
56.อ.บางบัวทอง	Bang Bua Thong			0.9	2.5				3.4	1337.2	
57.จ.ธนบุรี	Thon Buri			2.8					2.8	1349.3	- 29.7
58.อ.บางขุนเทียน	Bang Khun Thian	**	**	**	**	**	**	**	**	**	
59.อ.ตลิ่งชัน	Taling Chan	**	**	**	**	**	**	**	**	**	
60.จ.พระนคร	Phra Nakhon*			5.5					5.5	1884.9	+542.3
61.สนามบินดอนเมือง	Don Muang Air-port*			1.3	5.6				6.9	1913.1	+288.7
62.อ.บางเขน	Bang Khen*			3.0					3.0	1456.1	
63.อ.มีนบุรี	Min Buri			31.5					31.5	**	
64.อ.ลาดกระบัง	Lat Krabang			14.1					14.1	**	
65.ศูนย์วิจัยบางนา	Bang Na*		T	2.8					2.8	1425.7	
66.จ.กาญจนบุรี	Kanchanaburi*			0.1	T				0.0	1512.4	+443.1
67.เมืองปิลอก	Pilok								0.0	**	
68.อ.สังขละบุรี	Sangkhla Buri	**	**	**	**	**	**	**	**	**	
69.อ.ทองผาภูมิ	Thong Pha Phum*			T					T	1684.0	
70.อ.ศรีสวัสดิ์	Si Sawat	**	**	**	**	**	**	**	**	**	
71.อ.บอพลอย	Bo Phloi	**	**	**	**	**	**	**	**	**	
72.อ.ไทรโยค	Sai Yok	**	**	**	**	**	**	**	**	**	

สถานีฝน	Station	วันที่และจำนวนน้ำฝนเป็นมิลลิเมตร Date and amount of rainfall in m.m. ธันวาคม December							ฝนรวม มม. Total m.m.	ฝนรวมตั้งแต่ 1 มค. Accumulative rain-fall Since Jan. 1	
		21	22	23	24	25	26	27		ฝนจริง Actual	สูง(+)ต่ำ(-) กว่าปกติ Above(+) Below(-) Normal
73.อ.พนมทวน	Phanom Thuan								0.0	..	
74.อ.ท่าม่วง	Tha Muang								0.6	1074.1	
75.อ.ท่ามะกา	Tha Maka	..	..	..	..	..	..	..	..	..	
76.จ.นครปฐม	Nakhon Pathom								0.0	1394.4	+ 50.1
77.อ.กำแพงแสน	Kamphaeng Saen	..	..	..	..	..	..	..	..	..	
78.อ.นครชัยศรี	Nakhon Chaisi				5.7				5.7	..	
79.จ.ราชบุรี	Ratchaburi								0.0	1059.1	- 36.5
80.อ.บ้านโป่ง	Ban Pong								0.0	944.1	
81.อ.โพธาราม	Photharam								0.0	1148.4	
82.อ.ดำเนินสดวก	Damnoen Saduak								0.0	..	
83.อ.ปากท่อ	Pak Tho								0.0	1485.6	
84.จ.สมุทรสงคราม	Samut Songkhan								0.0	1208.3	+ 49.2
85.อ.บางคนที	Bang Khonthi								0.0	1028.7	
86.อ.อัมพวา	Amphawa								0.0	1131.2	
87.จ.สมุทรสาคร	Samut Sakhon								0.0	1332.0	-146.9
88.จ.สมุทรปราการ	Samut Prakan			8.2					8.2	1378.6	-195.8
89.อ.พระประแดง	Phra Pradaeng	..	..	..	..	..	..	..	..	..	
90.อ.บางพลี	Bang Phli			6.3					6.5	1423.1	
<u>ภาคตะวันออก</u>	<u>Eastern Part</u>										
1.จ.นครนายก	Nakhon Nayok			0.2					0.2	1168.5	-924.8
2.อ.บ้านนา	Ban Na								0.0	2192.1	
3.อ.ปากพลี	Pak Phli			4.1					4.1	1588.0	
4.จ.ปราจีนบุรี	Prachin Buri*			8.0	0.4				8.4	2467.3	+467.7
5.อ.บ้านสร้าง	Ban Sang	..	..	4.1	..	..	..	..	4.1	1672.4	
6.อ.ศรีมหาโพธิ	Si Maha Phot			12.5					12.5	2020.6	
7.อ.กบินทร์บุรี	Kabin Buri			6.3	1.2				7.5	1735.5	
8.อ.สระแก้ว	Sakaeo			3.0					3.0	1604.6	
9.อ.วัฒนานคร	Watthana Nakhon			4.2					4.2	1737.3	
10.อ.อรัญประเทศ	Aranyaprathet*			7.4	1.2				8.6	1594.4	- 53.6
11.จ.ฉะเชิงเทรา	Chachoengsao								0.0	1185.7	-136.7
12.อ.บ้านโพธิ์	Ban Pho			6.2					6.2	1217.7	
13.จ.ชลบุรี	Chon Buri*			3.3	1.3				4.6	1240.6	-214.7
14.อ.พานทอง	Phan Thong			2.7					2.7	1331.5	
15.อ.พนัสนิคม	Phanat Nikhom								0.0	..	
16.อ.บ้านบึง	Ban Bung								0.6	1155.9	
17.อ.เกาะสีชัง	Ko Sichang*			15.6	11.6				27.2	1657.7	
18.อ.ศรีราชา	Si Racha			21.8	3.9				25.7	1460.0	
19.อ.สัตหีบ	Sattahip*			11.1					11.1	2199.4	+994.7
20.จ.ระยอง	Rayong*			5.2					5.2	1988.3	+728.7
21.อ.บ้านฉาง	Ban Chang			36.5					36.5	1717.1	
22.อ.แกลง	Klaeng			20.8					20.8	2125.0	

สถานีฝน	Station	วันที่และจำนวนน้ำฝนเป็นมิลลิเมตร Date and amount of rainfall in m.m. ธันวาคม December							ฝนรวม มม. Total m.m.	ฝนรวมตั้งแต่ 1 ม.ค. Accumulative rain-fall Since Jan.1	
		21	22	23	24	25	26	27		ฝนจริง Actual	สูง(+)ต่ำ(-) กว่าปกติ Above(+) Below(-) Normal
23.จ.จันทบุรี	Chanthaburi*			22.1	T				22.1	3215.6	+220.6
24.อ.ท่าใหม่	Tha Mai			33.4					33.4	2574.8	
25.อ.มะขาม	Makham	..	..	..	..	..	..	..	..	..	
26.อ.ขลุง	Khlung	..	..	24.7	..	..	..	..	24.7	..	
27.จ.ตราด	Trat			31.1	2.7				33.8	5127.5	+1417.0
28.อ.เขาสมิง	Khao Saming			120.1					120.1	3807.8	
29.อ.แหลมงอบ	Laem Ngop*			41.0					41.0	..	
30.อ.คลองใหญ่	Khlong Yai*		0.4	45.2					45.6	5683.1	+873.1
<u>ภาคใต้</u>	<u>Southern Part</u>										
1.จ.เพชรบุรี	Phetchaburi			5.1	2.8				7.9	1381.6	+186.4
2.อ.บ้านแหลม	Ban Laem			1.9					1.9	1184.6	
3.อ.บ้านลาด	Ban Lat								0.0	1263.8	
4.อ.ชะอำ	Cha-am								0.0	1086.8	
5.จ.ประจวบคีรีขันธ์	Prachuap Khiri Khan*			9.7	15.2				24.9	1730.8	+676.4
6.อ.กุยบุรี	Kui Buri	..	..	..	..	..	..	..	..	..	
7.อ.หัวหิน	Hua Hin*			0.2	3.6				3.8	1337.3	+262.0
8.จ.ชุมพร	Chumphon*			8.8	14.1	13.9	6.0		42.8	..	..
9.อ.ท่าแซะ	Tha Sae			13.0	5.2				18.2	2596.4	
10.อ.สวี	Sawi			38.9	7.5	13.7			60.1	1449.4	
11.อ.หลังสวน	Lang Suan			72.5	5.6	2.6			80.7	2272.2	
12.จ.สุราษฎร์ธานี	Surat Thani		2.9	10.3	0.5		28.0	42.1	83.8	2085.0	+595.7
13.อ.ไชยา	Chaiya		23.8						23.8	..	
14.อ.เกาะสมุย	Ko Samui*		26.7	100.2	50.3	0.4	1.3	23.0	201.9	3153.9	
15.อ.พุนพิน	Phunphin		8.9						8.9	..	
16.อ.บ้านนาสาร	Ban Na San	..	..	..	..	..	..	..	..	..	
17.จ.นครศรีธรรมราช	Nakhon Si Thammarat*		38.1	14.8	6.3	0.2	17.3	58.0	134.7	2849.3	+217.9
18.อ.สิชล	Sichon		56.8	25.3	5.8				86.1	2661.4	
19.อ.ท่าศาลา	Tha Sala		67.9	24.5	19.0		62.0		173.4	2968.5	
20.อ.ฉวาง	Chawang			17.5					17.5	1912.8	
21.อ.ทุ่งสง	Thung Song		8.2						8.2	..	
22.อ.ร่อนพิบูลย์	Ron Phibun		12.5						12.5	..	
23.อ.ปากพนัง	Pak Phanang		110.2		30.3				140.5	..	
24.จ.พัทลุง	Phatthalung		48.1		11.3		15.4		74.8	2292.2	- 12.0
25.อ.เขาชัยสน	Khao Chaison		12.4	15.2	12.1				39.7	..	
26.จ.สงขลา	Songkhla*		10.5	55.7	5.0	0.7	98.7	111.6	282.2	2499.8	+711.1
27.อ.รัตภูมิ	Rattaphum						75.0		75.0	2235.0	
28.อ.หาดใหญ่	Hat Yai			25.4					25.4	1604.5	
29.อ.สะเดา	Sadao			127.2	8.2		73.4		208.8	1707.4	
30.จ.ปัตตานี	Pattani*			1.2	1.7	2.9	48.2	74.1	128.3	1680.9	+563.5
31.อ.หนองจิก	Nong Chik				25.3				25.3	..	
32.อ.ยะหริ่ง	Yaring	..	..	..	..	..	..	..	..	..	

สถานีฝน	Station	วันที่และจำนวนน้ำฝนเป็นมิลลิเมตร Date and amount of rainfall in m.m. ธันวาคม December							ฝนรวม มม. Total m.m.	ฝนรวมตั้งแต่ 1 ม.ค. Accumulative rain-fall Since Jan. 1	
		21	22	23	24	25	26	27		ฝนจริง Actual	สูง(+)ต่ำ(-)กว่าปกติ Above(+) Below(-) Normal
33.จ.ปัตตานี	Pattani		12.3	8.7	1.2	1.3	89.8		113.3	..	
34.จ.ยะลา	Yala				11.6		45.1		56.7	2066.4	..
35.อ.เบตง	Betong				5.5		46.0		51.5	2957.8	
36.อ.บันนังสตา	Bannang Satar		3.5	42.3	5.8		50.9		102.5	1786.3	
37.จ.นราธิวาส	Narathiwat*		3.5	2.0	11.4	0.2	15.7	32.8	65.6	1946.7	-263.9
38.อ.ยิ่งอ	Yi-ngo	..	..	..	..	..	..	..	..	..	
39.อ.รามัน	Raman				59.0		51.0		110.0	1696.6	
40.อ.ตากใบ	Tak Bai		3.7	15.6					19.3	1725.5	
41.จ.ระนอง	Ranong*			3.5	0.2	3.4			7.1	5281.2	4407.7	
42.อ.กระบุรี	Kra Buri				21.7				21.7	..	
43.จ.พังงา	Phangnga								0.0	3261.4	4782.8
44.อ.กะปง	Kapong								0.0	3985.0	
45.อ.ตะกั่วป่า	Takua Pa				19.8				19.8	4258.8	
46.อ.ท้ายเหมือง	Thai Muang					8.2			8.2	3347.0	
47.อ.ตะกั่วทุ่ง	Takua Thung								0.0	3011.6	
48.จ.ภูเก็ต	Phuket*			T	9.6		5.4	4.0	19.0	2377.6	443.2
49.สนามบินภูเก็ต	Phuket Air-port*		16.8	T	T		T	9.8	26.6	2684.1	
50.อ.ถลาง	Thalang	..	..	..	..	..	..	..	..	..	
51.จ.กระบี่	Krabi								0.0	1735.5	..
52.อ.อ่าวลึก	Ao Luk				T				T	..	
53.อ.คลองท่อม	Khlong Tom								0.0	2204.2	
54.สนามบินตรัง	Trang Air-port*	0.5	5.8		T		3.7	69.5	79.3	2443.5	+ 61.9
55.อ.สิเกา	Sikao		0.4		0.5		2.2		3.1	2407.8	
56.อ.ย่านตาขาว	Yan Ta Khao								0.0	..	
57.อ.ปะเหลียน	Palian			5.4			10.6		16.0	2492.1	
58.จ.สตูล	Satun			7.3	11.4				18.7	..	
59.อ.ทุ่งหว้า	Thung Wa								0.0	2524.8	
60.อ.ละงู	Langu								0.0	2079.9	

[illegible]	ช่องว่าง ไม่มีฝนตก	Remark	Blank No rain
	* สถานีตรวจอากาศ		* Synoptic Station
	T ฝนตกน้อยวัดไม่ได้		T Trace
	.. ไม่มีรายงาน		.. No report

อุณหภูมิสูงสุดและต่ำสุดประจำวันที่ ๒๑ - ๒๗ ธันวาคม ๒๕๑๓

Daily Max. and Min. Temperature 21 - 27 December 1970

สถานี	Station	อุณหภูมิสูงสุดและต่ำสุดเป็นองศา ซ. Max. and Min. Temperature in degree C. 21	22	23	24	25	26	27	เฉลี่ยสูงสุดต่ำสุด Average Max. Min.	เฉลี่ยในสัปดาห์ Weekly Mean	ค่าปกติประจำเดือน Monthly Normal
ภาคเหนือ	**Northern Part**										
1.จ.เชียงราย	Chiang Rai	25.8 9.3	26.0 11.3	26.4 11.0	26.7 11.6	25.1 12.2	28.2 12.9	28.0 14.3	26.6 11.8	19.2	20.0
2.จ.แม่ฮ่องสอน	Mae Hong Son	26.7 14.0	25.4 16.3	27.0 16.0	28.7 15.0	27.6 14.0	30.0 16.5	31.2 19.0	28.1 15.8	22.0	22.3
3.จ.เชียงใหม่	Chiang Mai	27.0 13.5	27.2 11.4	28.3 11.4	29.0 12.7	29.7 13.6	30.4 17.5	30.6 18.2	28.9 14.0	21.5	21.8
4.จ.น่าน	Nan	28.9 14.1	29.3 12.6	29.5 13.8	30.2 16.0	31.3 15.0	31.6 19.2	31.0 18.2	30.3 15.6	23.0	21.9
5.อ.ท่าวังผา	Tha Wang Pha	27.8 13.5	29.7 12.5	29.6 12.0	30.1 11.8	31.2 14.0	30.8 18.6	30.4 14.0	29.9 13.8	21.9	..
6.จ.ลำปาง	Lampang	27.0 12.7	28.6 12.4	29.2 13.6	29.9 15.3	30.4 15.9	30.8 18.4	31.2 18.5	29.6 15.3	22.5	22.1
7.อ.แม่สะเรียง	Mae Sariang	29.0 13.5	28.5 15.9	27.1 13.1	28.3 16.6	30.3 15.2	32.6 18.2	33.0 20.2	29.8 16.1	23.0	23.0
8.จ.แพร่	Phrae	29.0 13.7	29.0 14.3	29.9 15.0	29.7 16.0	30.3 18.0	32.0 21.6	32.1 18.0	30.3 16.7	23.5	22.2
9.จ.อุตรดิตถ์	Uttaradit	31.0 15.8	31.0 15.0	32.2 17.6	32.9 18.7	32.1 20.1	33.2 21.0	32.6 18.2	32.1 18.1	25.1	24.3
10.เขื่อนสิริกิติ์	Sirikit Dam	.. 14.5	.. 14.1	.. 16.5	.. 16.7	.. 20.5	.. 21.3	..	.. 17.3	..	..
11.จ.ตาก	Tak	29.2 15.9	30.4 14.5	31.2 16.6	31.6 18.0	29.1 20.0	30.1 21.3	30.4 20.3	30.3 18.1	24.2	22.9
12.จ.พิษณุโลก	Phitsanulok	29.9 17.7	30.5 17.2	32.0 19.0	32.8 20.6	31.3 22.0	31.6 21.7	32.0 20.3	31.4 19.8	25.6	24.6
13.อ.แม่สอด	Mae Sot	30.2 11.9	30.3 11.9	31.3 15.6	33.0 16.5	31.7 20.2	30.0 20.0	30.8 18.1	31.0 16.3	23.7	23.0
14.จ.เพชรบูรณ์	Phetchabun	32.5 12.7	34.1 13.8	34.3 17.2	35.8 19.8	34.3 21.7	33.2 20.5	32.8 17.6	33.9 17.6	25.8	22.8
15.อ.หล่มสัก	Lom Sak	31.5 13.3	34.0 14.0	34.5 15.4	34.6 16.0	32.5 17.0	32.5 21.0	.. 17.8	33.3 16.4	24.9	..
16.อ.วิเชียรบุรี	Wichian Buri	32.0 14.2	33.8 18.1	33.2 18.0	33.3 21.1	34.6 23.2	32.0 19.8	32.2 17.9	33.0 18.9	26.0	..
ภาคตะวันออกเฉียงเหนือ	**Northeastern Part**										
1.จ.หนองคาย	Nong Khai	29.5 14.5	30.7 16.5	31.9 16.9	33.4 19.5	31.5 20.5	29.3 17.9	.. 18.4	31.1 17.7	24.4	..
2.จ.เลย	Loei	30.2 13.1	31.0 12.5	32.2 15.4	33.6 17.2	31.4 19.5	30.8 17.9	30.2 15.7	31.3 15.9	23.6	21.1
3.จ.อุดรธานี	Udon Thani	29.8 14.5	30.7 17.5	31.7 19.0	32.8 22.0	31.4 20.5	29.2 18.7	28.4 19.0	30.6 18.7	24.7	22.3
4.จ.นครพนม	Nakhon Phanom	30.4 15.0	32.2 17.6	32.4 19.2	32.5 21.2	30.5 22.0	29.3 15.5	28.9 14.7	30.9 17.9	24.4	21.7
5.จ.สกลนคร	Sakon Nakhon	30.7 13.8	31.9 17.0	33.0 18.6	33.4 20.7	31.4 22.0	29.2 16.7	29.2 14.4	31.3 17.6	24.5	21.9
6.อ.มุกดาหาร	Mukdahan	30.6 15.0	32.5 20.0	31.6 21.0	34.0 20.4	30.4 20.0	28.8 17.4	29.0 15.5	31.0 18.5	24.8	21.9
7.จ.ขอนแก่น	Khon Kaen	30.4 15.4	32.7 19.5	32.0 20.5	34.7 21.8	33.4 23.5	29.5 17.5	30.4 16.9	31.9 19.3	25.6	22.9
8.อ.โกสุมพิสัย	Kosum Phisai	30.6 14.0	32.3 18.7	31.1 20.3	35.1 22.4	33.5 23.1	30.0 17.8	.. 16.8	32.1 19.0	25.6	..
9.จ.ร้อยเอ็ด	Roi Et	31.3 15.5	33.2 19.1	31.6 21.5	34.2 22.0	32.7 21.6	29.8 17.0	29.2 16.8	31.7 19.1	25.4	23.0
10.จ.ชัยภูมิ	Chaiyaphum	31.0 13.9	32.4 21.5	31.2 19.9	32.9 22.7	32.7 22.7	30.0 19.5	29.4 18.7	31.4 19.8	25.6	23.8
11.จ.อุบลราชธานี	Ubon Ratchathani	31.2 17.7	32.6 21.5	33.3 21.7	33.8 23.9	32.9 21.2	29.5 19.1	29.9 17.9	31.9 20.4	26.2	23.1
12.จ.สุรินทร์	Surin	30.6 15.8	32.6 21.7	32.0 22.5	33.4 23.3	32.3 22.0	30.8 18.5	30.0 17.4	31.7 20.2	26.0	23.-
13.อ.ท่าตูม	Tha Tum	31.8 15.3	33.8 21.5	32.5 ..	34.9 ..	33.6 ..	29.2 ..	30.1 ..	32.3 ..	..	..
14.อ.นางรอง	Nang Rong	29.8 15.6	31.8 22.5	32.2 23.6	32.4 22.8	32.8 21.7	30.5 18.9	.. 18.0	31.6 20.4	26.0	..

สถานี	Station	อุณหภูมิสูงสุดและต่ำสุดเป็นองศา ซ. Max. and Min. Temperature in degree C. 21	22	23	24	25	26	27	เฉลี่ยสูงสุดต่ำสุด Average Max. Min.	เฉลี่ยในสัปดาห์ Weekly Mean	ค่าปกติประจำเดือน Monthly Normal
5.จ.นครราชสีมา	Nakhon Ratchasima	31.7 13.3	32.4 22.3	32.6 20.3	31.0 22.3	33.4 20.8	30.5 19.0	30.6 17.7	31.7 19.4	25.6	23.0
6.อ.โชคชัย	Chok Chai	31.5 12.9	31.5 22.0	31.5 21.0	31.2 22.3	32.3 20.5	29.3 18.9	.. 16.7	31.2 19.2	25.2	..
ภาคกลาง	Central Part										
1.จ.นครสวรรค์	Nakhon Sawan	30.6 15.7	31.0 16.8	33.0 19.0	32.5 22.0	33.0 ..	.. 21.2	32.4 19.8	32.1 19.1	25.6	24.5
2.จ.ลพบุรี	Lop Buri	31.2 16.0	32.0 21.0	32.7 20.6	32.0 22.0	35.1 23.1	31.3 23.0	31.4 21.0	32.2 21.0	26.6	25.3
3.จ.สุพรรณบุรี	Suphan Buri	30.0 17.8	30.0 19.2	30.0 20.4	31.9 20.5	33.3 24.3	29.8 22.4	30.7 20.4	30.8 20.7	25.8	24.7
4.จ.กาญจนบุรี	Kanchanaburi	29.4 16.3	30.4 16.4	29.8 19.3	28.8 22.5	32.8 23.0	30.0 22.2	30.5 19.1	30.2 19.8	25.0	24.1
5.อ.ทองผาภูมิ	Thong Pha Phum	29.4 12.7	30.7 13.7	32.0 18.1	32.5 19.3	31.8 21.3	32.1 20.6	31.8 19.0	31.5 17.8	24.7	..
6.สนามบินดอนเมือง	Don Muang Air-port	31.5 19.7	32.0 20.0	31.4 21.7	31.1 24.4	33.5 23.5	33.0 23.1	32.1 21.1	32.1 21.9	27.0	25.8
7.จ.พระนคร	Phra Nakhon	31.5 18.3	31.3 21.8	31.7 22.6	31.1 24.2	33.4 23.9	32.5 23.3	31.9 20.8	31.9 22.1	27.0	25.7
8.หนองแจ้ง บางนา	Bang Na	30.3 19.3	31.0 22.1	31.0 23.2	30.8 23.8	32.8 23.3	31.5 23.2	30.6 21.4	31.1 22.3	26.7	..
ภาคตะวันออก	Eastern Part										
1.จ.ปราจีนบุรี	Prachin Buri	33.0 16.5	32.9 23.2	32.7 21.7	30.6 22.5	33.8 21.0	31.5 23.5	31.5 21.3	32.3 21.4	26.9	25.4
2.อ.กบินทร์บุรี	Kabin Buri	32.3 16.0	32.3 23.2	33.6 22.8	32.6 23.2	32.9 22.0	30.4 22.6	.. 21.1	32.4 21.6	27.0	..
3.อ.อรัญประเทศ	Aranyaprathet	30.2 15.5	31.3 21.4	32.7 21.6	32.0 22.0	32.3 21.0	31.2 21.0	31.0 19.0	31.5 20.2	25.9	24.5
4.จ.ชลบุรี	Chon Buri	31.6 15.7	32.0 19.2	31.4 20.9	31.0 21.4	34.0 21.0	32.7 20.6	32.4 19.0	32.2 19.7	26.0	25.6
5.อ.เกาะสีชัง	Ko Si Chang	29.6 18.3	28.8 22.4	29.4 20.9	29.6 22.7	31.0 22.4	30.8 22.8	30.6 22.4	30.0 21.7	25.9	26.5
6.อ.สัตหีบ	Sattahip	31.9 19.2	30.9 21.7	30.3 23.3	30.7 22.7	32.9 22.8	33.1 22.9	33.2 21.3	31.9 22.0	27.0	27.2
7.จ.ระยอง	Rayong	32.0 17.2	34.0 20.9	.. 23.0	30.5 ..	32.0 22.0	33.0 22.3	.. 22.2	32.3 21.3	26.8	..
8.จ.จันทบุรี	Chanthaburi	30.7 16.2	32.2 20.1	31.5 22.8	31.3 21.0	32.7 21.2	30.9 21.2	29.7 22.1	31.3 20.7	26.0	25.5
9.อ.คลองใหญ่	Khlong Yai	30.5 18.7	30.5 21.1	30.7 22.5	30.5 22.2	31.0 21.4	32.5 20.7	33.8 22.0	31.4 21.2	26.3	26.1
ภาคใต้	Southern Part										
1.อ.หัวหิน	Hua Hin	28.9 19.3	30.1 21.7	28.7 22.3	28.0 23.6	30.0 22.5	29.2 21.6	29.0 23.6	29.1 22.1	25.6	25.3
2.จ.ประจวบคีรีขันธ์	Prachuab Khiri Khan	29.5 19.2	30.8 20.9	27.6 23.2	26.8 23.0	30.1 22.3	30.6 20.9	29.5 25.1	29.3 22.1	25.7	24.9
3.จ.ชุมพร	Chumphon	30.0 20.1	30.3 19.1	24.6 21.5	25.2 22.6	29.9 22.8	30.4 21.8	30.4 23.0	28.7 21.6	25.2	24.8
4.จ.สุราษฎร์ธานี	Surat Thani	29.5 21.8	29.4 20.4	28.9 22.3	26.3 22.7	31.5 20.9	30.1 21.6	30.8 23.3	29.5 21.9	25.7	25.6
5.อ.เกาะสมุย	Ko Samui	29.2 23.1	30.0 24.5	26.0 22.8	26.5 23.5	29.0 23.5	29.7 23.7	29.8 25.5	28.6 23.8	26.2	..
6.จ.นครศรีธรรมราช	Nakhon Si Thammarat	29.7 21.7	30.0 21.6	28.3 22.9	26.1 23.0	29.9 23.1	30.4 23.0	27.6 22.3	28.9 22.5	25.7	25.7
7.จ.สงขลา	Songkhla	30.6 25.4	32.2 25.5	29.5 23.3	29.3 23.6	30.5 25.5	30.5 26.5	27.6 22.5	30.0 24.6	27.3	26.5
8.จ.ปัตตานี	Pattani	30.1 22.5	30.9 22.0	31.7 23.1	29.7 23.0	31.3 22.9	30.0 22.5	27.1 22.4	30.1 22.6	26.4	..
9.จ.นราธิวาส	Narathiwat	30.6 23.1	30.8 22.0	31.4 23.3	29.0 24.7	31.0 23.8	31.3 26.7	28.2 23.3	30.3 23.8	27.1	25.8
10.จ.ระนอง	Ranong	32.1 22.4	31.7 19.5	27.2 22.0	28.5 22.5	28.0 21.1	33.8 20.5	30.7 23.4	30.3 21.6	26.0	25.4
11.จ.ภูเก็ต	Phuket	31.7 24.0	32.2 23.5	32.0 24.5	32.2 23.4	31.5 23.5	32.2 23.4	28.0 24.0	31.4 23.8	27.6	27.1
12.สนามบินภูเก็ต	Phuket Air-port	31.2 24.3	31.0 22.8	30.8 23.1	30.9 22.5	31.0 23.2	31.5 20.9	29.2 23.2	30.8 22.9	26.9	26.4
13.สนามบินตรัง	Trang Air-port	30.4 22.6	31.8 22.1	30.8 23.0	31.7 22.1	32.2 23.6	31.9 24.9	24.5 23.4	30.5 23.1	26.8	26.5

157 447

แก้ไขเพิ่มเติมรายงานอากาศประจำสัปดาห์ฉบับที่ ๕๑/๒๕๑๓ เนื่องจากได้รับรายงานภายหลัง

Correction in weekly weather report No. 51/1970 for late report rainfall data

สถานีฝน	Station	วันที่และจำนวนน้ำฝนเป็นมิลลิเมตร Date and amount of rainfall in m.m. ธันวาคม December							ฝนรวม มม. Total m.m.	ฝนรวมตั้งแต่ 1 ม. Accumulative rainfall Since Jan.	
		14	15	16	17	18	19	20		ฝนจริง Actual	สูง(+)ต่ำ(-) กว่าปกติ Above(+) Below(-) Normal
ภาคใต้	**Southern Part**										
20. อ.ฉวาง	Chawang							5.5	5.5	1894.3	
24. จ.พัทลุง	Phatthalung							21.6	65.1	2217.4	- 4.[illegible]
33. อ.ปะนาเระ	Panare							8.5	13.5	....	
34. จ.ยะลา	Yala							8.8	8.8	2009.7	

พิมพ์ที่ ร.พ. กรมอุตุนิยมวิทยา สำนักนายกรัฐมนตรี
บางกะปิ พระนคร
นาวาโท ธำรง กิติสิน ผู้พิมพ์โฆษณา 2513