กรมอุตุนิยมวิทยา สำนักนายกรัฐมนตรี

รายงานอากาศประจำสัปดาห์ ระหว่างวันที่ ๒๘ ธันวาคม ๒๕๑๓ — ๓ มกราคม ๒๕๑๔

และ

การคาดหมายลักษณะอากาศ ระหว่างวันที่ ๔ — ๑๐ มกราคม ๒๕๑๔

ฉบับที่ ๑/๒๕๑๔

นาวาเอก ดร. เจริญ เจริญรัชต์ภาคย์

อธิบดีกรมอุตุนิยมวิทยา

QC
990
.T5
W4
1971
no.1-26

METEOROLOGICAL DEPARTMENT

OFFICE OF THE PRIME MINISTER

BANGKOK THAILAND

WEEKLY WEATHER REPORT

DURING THE PERIOD 28 DECEMBER 1970 — 3 JANUARY 1971

AND

WEATHER OUTLOOK

DURING 4 — 10 JANUARY 1971

No. 1/1971

LIBRARY
U S

Charoen Charoen-rajapark

Director — General

Captain, R.T.N.

157 298

National Oceanic and Atmospheric Administration

Environmental Data Rescue Program

ERRATA NOTICE

One or more conditions of the original document may affect the quality of the image, such as:

Discolored pages
Faded or light ink
Binding intrudes into the text

This document has been imaged through the NOAA Environmental Data Rescue Program. To view the original document, please contact the NOAA Central Library in Silver Spring, MD at (301) 713-2607 x124 or www.reference@nodc.noaa.gov.

Lason, Inc.
Imaging Subcontractor
Beltsville, MD
December 20, 2000

การคาดหมายลักษณะอากาศใน ๗ วันข้างหน้า
ตั้งแต่วันที่ ๔ – ๑๐ มกราคม ๒๕๑๔

ลักษณะทั่วไป

ลมมรสุมตะวันออกเฉียงเหนือซึ่งมีกำลังแรงพัดปกคลุมประเทศไทยและอ่าวไทย คาดว่าจะมีกำลังอ่อนลงเล็กน้อยในระยะครึ่งหลังของสัปดาห์ ลักษณะเช่นนี้จะทำให้มีอากาศหนาวเย็นโดยทั่วไป แต่ในระยะครึ่งหลังของสัปดาห์ระดับอุณหภูมิจะสูงขึ้นเล็กน้อย

ภาคเหนือ ภาคตะวันออกเฉียงเหนือ ภาคกลาง ภาคตะวันออก อ่าวไทย ฝั่งตะวันออก	ตลอดสัปดาห์ท้องฟ้าแจ่มใสเป็นส่วนมาก และอากาศหนาวเย็น แต่ในระยะครึ่งหลังของสัปดาห์ระดับอุณหภูมิจะสูงขึ้นเล็กน้อย
อ่าวไทย ฝั่งตะวันตก	บริเวณเหนือชุมพรขึ้นมาท้องฟ้าโปร่งและอากาศเย็น ส่วนบริเวณตั้งแต่ชุมพรลงไปจะมีฝนเกือบทั่วไปในระยะครึ่งแรกของสัปดาห์ แต่ในระยะครึ่งหลังของสัปดาห์จะมีฝนน้อยลง
ภาคใต้ ฝั่งตะวันตก	ตลอดสัปดาห์จะมีฝนหรือฝนฟ้าคะนองเป็นแห่ง ๆ
พระนคร และ ธนบุรี	ตลอดสัปดาห์ท้องฟ้าแจ่มใสเป็นส่วนมาก และอากาศหนาวเย็น แต่ในระยะครึ่งหลังของสัปดาห์ระดับอุณหภูมิจะสูงขึ้นเล็กน้อย

กรมอุตุนิยมวิทยา
๔ ม.ค.๑๔

Weather outlook for the period 4 - 10 January 1971

General Situation

The active northeast monsoon prevails over Thailand and the Gulf of Thailand, and is expected to weaken slightly during the second half of the week. This condition will cause cold weather in general, and slight increase in temperature during the second half of the week is expected.

Northern Part: Northeastern Part: Central Part: Eastern Part: Gulf of Thailand, East Coast:	Mainly fine and cold throughout the week; slight increase in temperature during the second half of the week.
Gulf of Thailand, West Coast:	Fair and cool from the north of Chumphon, elsewhere almost widespread rains during the first half of the week while less falls during the second half.
Southern Thailand, West Coast:	Isolated showers or thundershowers throughout the week.
Phra Nakhon & Thonburi:	Mainly fine and cold throughout the week; slight increase in temperature during the second half of the week.

Meteorological Department
4 Jan. 1971

สรุปลักษณะอากาศทั่วไปในรอบสัปดาห์

ตั้งแต่วันที่ ๒๘ ธันวาคม ๒๕๑๑ – ๓ มกราคม ๒๕๑๔

๑. บริเวณความกดอากาศสูงที่ปกคลุมประเทศไทยมีกำลังแรงขึ้นมากในตอนปลายสัปดาห์ ทำให้ในบริเวณประเทศไทยตอนบนอากาศแห้งและหนาวเย็นลงอย่างชัดเจนโดยทั่วไปโดยเฉพาะในตอนปลายสัปดาห์

๒. มรสุมตะวันออกเฉียงเหนือในบริเวณอ่าวไทยและภาคใต้มีกำลังแรงตลอดสัปดาห์ ทำให้ในระหว่างสัปดาห์มีฝนตกชุกหนาแน่นในภาคใต้ตั้งแต่จังหวัดสุราษฎร์ธานีและใต้ลงไป โดยมีฝนตกหนักถึงหนักมากเป็นแห่งหางตอนใต้ของภาค ปรากฏว่ามีน้ำท่วมอย่างฉับพลันในบริเวณจังหวัดปัตตานีในตอนกลางสัปดาห์

๓. ในระหว่างสัปดาห์ ปรากฏว่าอุณหภูมิต่ำสุดในภาคต่าง ๆ ของประเทศไทยมีดังต่อไปนี้.–

ภาคเหนือ	๙.๔° ซ.ที่ อ.ท่าวังผา	จ.น่าน	เมื่อวันที่ ๒ ม.ค.
ภาคตะวันออกเฉียงเหนือ	๙.๓° ซ.ที่ อ.เมือง	จ.เลย	" ๓ "
ภาคกลาง	๑๓.๗° ซ.ที่ อ.ทองผาภูมิ	จ.กาญจนบุรี	" ๓ "
ภาคตะวันออก	๑๕.๘° ซ.ที่ อ.อรัญประเทศ	จ.ปราจีนบุรี	" ๓ "
ภาคใต้	๒๐.๐° ซ.ที่ อ.เมือง	จ.ชุมพร	" ๑ "

กรมอุตุนิยมวิทยา

๔ ม.ค.๑๔

General Situation

Period 28 December 1970 - 3 January 1971

1. The anticyclone covering Thailand was intensifying markedly in th latter part of the week. This condition caused generally dry and cooler weather with a marked decrease in temperature over the Upper Thailand, especially in the latter part of the week.

2. Active northeast monsoon prevailed over the Gulf of Thailand and the southern part throughout the week and caused widespread rains in the southern part, southward from Surat Thani. Isolated heavy to very heavy rains occurred over the southern portion of the part. Flash flood was reported at Pattani in the middle part of the week.

3. During the week the lowest temperatures in various parts of Thailand were as follows:-

Northern Part	9.4°C.at Tha Wang Pha	on 2	January
Northeastern Part	9.3°C.at Loei	" 3	"
Central Part	13.7°C.at Thong Pha Phum	" 3	"
Eastern Part	15.8°C.at Aranyaprathet	" 3	"
	20.0°C.at Chumphon	" 1	"

Meteorological Department
4 Jan. 1971

ข่าวอากาศเพื่อการเกษตรประจำสัปดาห์

เมื่อวันที่ ๒๘ ธันวาคม ๒๕๑๓ - ๓ มกราคม ๒๕๑๔ มีลักษณะอากาศซึ่งพอสรุปได้ดังต่อไปนี้.-

๑. บริเวณความกดอากาศสูงที่ปกคลุมประเทศไทยมีกำลังแรงขึ้นมากในตอนปลายสัปดาห์ ทำให้ในบริเวณประเทศไทยตอนบนอากาศแห้งและหนาวเย็นลงอย่างชัดเจนโดยทั่วไปโดยเฉพาะในตอนปลายสัปดาห์

๒. มรสุมตะวันออกเฉียงเหนือในบริเวณอ่าวไทยและภาคใต้มีกำลังแรงตลอดสัปดาห์ ทำให้ในระหว่างสัปดาห์มีฝนตกชุกหนาแน่นในภาคใต้ตั้งแต่จังหวัดสุราษฎร์ธานีและใต้ลงไปโดยมีฝนตกหนักถึงหนักมากเป็นแห่ง ๆ ทางตอนใต้ของภาค ปรากฏว่ามีน้ำท่วมอย่างฉับพลันในบริเวณจังหวัดปัตตานีในตอนกลางสัปดาห์

<u>ข้อควรทราบ</u>

ลมมรสุมตะวันออกเฉียงเหนือซึ่งมีกำลังแรงจะนำเอาความหนาวเย็นและแห้งแล้งมาสู่ภาคเหนือ ภาคตะวันออกเฉียงเหนือ ภาคกลาง และภาคตะวันออก รวมทั้งบริเวณก้นอ่าวไทยในระยะครึ่งแรกของสัปดาห์ แต่ในระยะครึ่งหลังของสัปดาห์คาดว่าอากาศจะอุ่นขึ้นเล็กน้อย สำหรับอ่าวไทยฝั่งตะวันตกตอนล่างยังคงมีฝนเกือบทั่วไป ทะเลมีคลื่นลมจัดซึ่งอาจจะเป็นอันตรายต่อบรรดาเรือเล็กได้ ฉะนั้น จึงควรระมัดระวังไว้ด้วย.

กองอากาศเกษตร กรมอุตุนิยมวิทยา

๔ มกราคม ๒๕๑๔

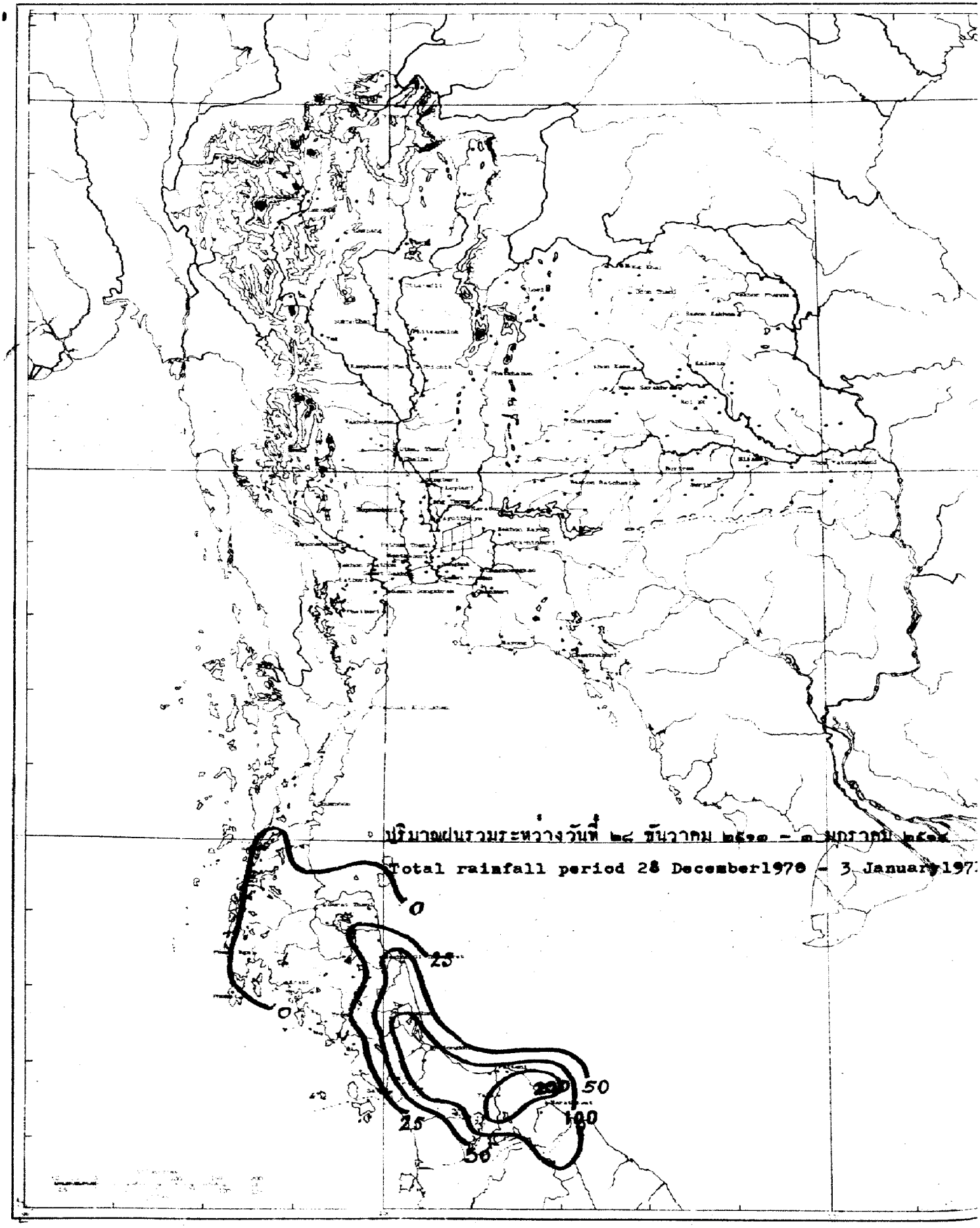
ปริมาณฝนรวมระหว่างวันที่ ๒๘ ธันวาคม ๒๕๑๑ - ๓ มกราคม ๒๕๑๒
Total rainfall period 28 December1970 - 3 January197
0
25
0
50
100
25
50

สถานีฝน	Station	วันที่และจำนวนน้ำฝนเป็นมิลลิเมตร Date and amount of rainfall in m.m. ธันวาคม December				มกราคม January			ฝนรวม ม.ม. Total m.m.	ฝนรวมตั้งแต่ 1 ม.ค. Accumulative rain-fall Since Jan. 1 ฝนจริง Actual	สูง(+)ต่ำ(-) กว่าปกติ Above(+) Below(-) Normal
		28	29	30	31	1	2	3			
ภาคเหนือ	**Northern Part**										
. จ.เชียงราย	Chiang Rai*								0.0	0.0	- 3.0
. อ.แม่สาย	Mae Sai								0.0	0.0	
. อ.เชียงแสน	Chiang Saen								0.0	0.0	
. อ.เชียงของ	Chiang Khong								0.0	0.0	
. อ.แม่จัน	Mae Chan								0.0	0.0	
. อ.แม่สรวย	Mae Suai								0.0	0.0	
. อ.เทิง	Thoeng								0.0	0.0	
. อ.เชียงคำ	Chiang Kham								0.0	0.0	
. อ.พาน	Phan								0.0	0.0	
. อ.แม่ใจ	Mae Chai								0.0	0.0	
. อ.เวียงป่าเป้า	Wiang Pa Pao								0.0	0.0	
. อ.พะเยา	Phayao								0.0	0.0	
. จ.แม่ฮ่องสอน	Mae Hong Son*								0.0	0.0	- 2.1
. อ.ปาย	Pai								0.0	0.0	
. อ.ขุนยวม	Khun Yuam								0.0	0.0	
. อ.แม่สะเรียง	Mae Sariang*								0.0	0.0	- 0.0
. จ.เชียงใหม่	Chiang Mai*								0.0	0.0	- 0.0
. อ.ฝาง	Fang								0.0	0.0	
. อ.เชียงดาว	Chiang Dao								0.0	0.0	
. อ.แม่แตง	Mae Taeng								0.0	0.0	
. อ.แม่ริม	Mae Rim								0.0	0.0	
. อ.สันทราย	San Sai								0.0	0.0	
. อ.ดอยสะเก็ด	Doi Saket								0.0	0.0	
. อ.สันกำแพง	San Kamphaeng								0.0	0.0	
. อ.ฮางดง	Hang Dong								0.0	0.0	
. อ.สารภี	Saraphi								0.0	0.0	
. อ.สันป่าตอง	San Pa Tong								0.0	0.0	
. อ.จอมทอง	Chom Thong								0.0	0.0	
. อ.ฮอด	Hot								0.0	0.0	
. จ.ลำพูน	Lamphun								0.0	0.0	..
. อ.ป่าซาง	Pa Sang								0.0	0.0	
. อ.ลี้	Li								0.0	0.0	
. จ.ลำปาง	Lampang*								0.0	0.0	- 0.1
. อ.งาว	Ngao	..	..	..	..	..	..	..	..	..	
. อ.แจ้ห่ม	Chae Hom								0.0	0.0	
. อ.เกาะคา	Ko Kha								0.0	0.0	
. อ.สบปราบ	Sop Prap								0.0	0.0	
. อ.เถิน	Thoen								0.0	0.0	
. อ.แม่พริก	Mae Phrik								0.0	0.0	

สถานีฝน	Station	วันที่และจำนวนน้ำฝนเป็นมิลลิเมตร Date and amount of rainfall in m.m. ธันวาคม December				มกราคม January			ฝนรวม ม.ม. Total m.m.	ฝนรวมตั้งแต่ 1 ม Accumulative ra -fall Since Jan. ฝนจริง Actual	สูง(+)ต่ำ กว่าปก Above(Below(Norma
		28	29	30	31	1	2	3			
40.จ.แพร่	Phrae*								0.0	0.0	- 0.
41.อ.สอง	Song								0.0	0.0	
42.อ.สูงเม่น	Sung Men								0.0	0.0	
43.อ.เด่นชัย	Den Chai	..	..	..	..	..	..	..	..	..	
44.จ.น่าน	Nan*								0.0	0.0	- 1.
45.อ.ทุ่งช้าง	Thung Chang								0.0	0.0	
46.อ.ท่าวังผา	Tha Wang Pha*								0.0	0.0	
47.อ.ปัว	Pua								0.0	0.0	
48.อ.สา	Sa								0.0	0.0	
49.อ.นาน้อย	Na Noi								0.0	0.0	
50.จ.อุตรดิตถ์	Uttaradit*								0.0	0.0	- 0.
51.อ.ฟากท่า	Fak Tha								0.0	0.0	
52.อ.น้ำปาด	Nam Pat								0.0	0.0	
53.เขื่อนสิริกิติ์	Sirikit Dam*								0.0	0.0	
54.อ.ท่าปลา	Tha Pla								0.0	0.0	
55.อ.ลับแล	Laplae	..	..	..	..	..	..	..	..	..	
56.จ.ตาก	Tak*								0.0	0.0	- 1.
57.อ.บ้านตาก	Ban Tak								0.0	0.0	
58.อ.แม่สอด	Mae sot*								0.0	0.0	
59.อ.อุ้มผาง	Umphang	..	..	..	..	..	..	..	..	..	
60.จ.สุโขทัย	Sukhothai								0.0	0.0	- 0.
61.อ.สวรรคโลก	Sawankhalok	..	..	..	..	..	..	..	..	..	
62.อ.กงไกรลาศ	Kong Krailac								0.0	0.0	
63.จ.พิษณุโลก	Phitsanulok*								0.0	0.0	- 0.
64.อ.พรหมพิราม	Phrom Phiram								0.0	0.0	
65.อ.วังทอง	Wang Thong								0.0	0.0	
66.อ.บางกระทุ่ม	Bang Kratum								0.0	0.0	
67.จ.กำแพงเพชร	Kamphaeng Phet								0.0	0.0	- 0.
68.อ.คลองขลุง	Khlong Khlung	..	..	..	..	..	..	..	..	..	
69.อ.ขานุวรลักษบุรี	Khanu Woralaksaburi								0.0	0.0	
70.จ.พิจิตร	Phichit								0.0	0.0	- 0.
71.อ.สามง่าม	Sam Ngam	..	..	..	..	..	..	..	..	..	
72.อ.ตะพานหิน	Taphan Hin								0.0	0.0	
73.อ.บางมูลนาก	Bang Mun Nak								0.0	0.0	
74.อ.โพทะเล	Pho Thale	..	..	..	..	..	..	..	..	..	
75.จ.เพชรบูรณ์	Phetchabun*								0.0	0.0	- 0.
76.อ.หล่มเก่า	Lom Kao								0.0	0.0	
77.อ.หล่มสัก	Lom Sak*								0.0	0.0	
78.อ.ชนแดน	Chon Daen								0.0	0.0	
79.อ.หนองไผ่	Nong Phai								0.0	0.0	
80.อ.วิเชียรบุรี	Wichian Buri*								0.0	0.0	

สถานีฝน	Station	วันที่และจำนวนน้ำฝนเป็นมิลลิเมตร Date and amount of rainfall in m.m. ธันวาคม December				มกราคม January			ฝนรวม ม.ม. Total m.m.	ฝนรวมตั้งแต่ 1 ม.ค. Accumulative rain-fall Since Jan. 1 ฝนจริง Actual	สูง(+)ต่ำ(-) กว่าปกติ Above(+) Below(-) Normal
		28	29	30	31	1	2	3			
ภาคตะวันออกเฉียงเหนือ	Northeastern Part										
จ.เลย	Loei*								0.0	0.0	- 0.0
อ.เชียงคาน	Chiang Khan								0.0	0.0	
อ.ท่าลี่	Tha Li								0.0	0.0	
อ.ด่านซ้าย	Dan Sai								0.0	0.0	
อ.วังสะพุง	Wang Saphung								0.0	0.0	
จ.หนองคาย	Nong Khai*								0.0	0.0	- 0.0
อ.ศรีเชียงใหม่	Si Chiang Mai								0.0	0.0	
อ.โพนพิสัย	Phon Phisai								0.0	0.0	
อ.ท่าบ่อ	Tha Bo								0.0	0.0	
จ.อุดรธานี	Udon Thani*								0.0	0.0	- 0.2
อ.เพ็ญ	Phen								0.0	0.0	
อ.หนองหาร	Nong Han								0.0	0.0	
จ.สกลนคร	Sakon Nakhon*								0.0	0.0	- 0.7
อ.วานรนิวาส	Wanon Niwat								0.0	0.0	
อ.สว่างแดนดิน	Sawang Daen Din								0.0	0.0	
อ.พรรณานิคม	Phanna Nikhom								0.0	0.0	
จ.นครพนม	Nakhon Phanom*								0.0	0.0	- 0.0
อ.บ้านแพง	Ban Phaeng								0.0	0.0	
อ.ท่าอุเทน	Tha Uten								0.0	0.0	
อ.นาแก	Na Kae								0.0	0.0	
อ.ธาตุพนม	That Phanom								0.0	0.0	
จ.มุกดาหาร	Mukdahan*								0.0	0.0	- 0.0
จ.กาฬสินธุ์	Kalasin								0.0	0.0	- 0.0
อ.ยางตลาด	Yang Talat								0.0	0.0	
อ.สหัสขันธ์	Sahatsakhan								0.0	0.0	
อ.กมลาไสย	Kamalasai								0.0	0.0	
จ.ร้อยเอ็ด	Roi Et*								0.0	0.0	- 0.0
อ.โพนทอง	Phon Thong	..	..	..	..	..	..	..	..	..	
อ.ธวัชบุรี	Thawatchaburi								0.0	0.0	
อ.อาจสามารถ	At Samat								0.0	0.0	
อ.เสลภูมิ	Selaphum	..	..	..	..	..	..	..	..	..	
อ.จตุรพักตรพิมาน	Chaturaphak Phiman	..	..	..	..	..	..	..	..	..	
อ.เกษตรวิสัย	Kaset Wisai								0.0	0.0	
อ.ศรีมโหสถ	Phanom Phrai	..	..	..	..	..	..	..	..	..	
อ.สุวรรณภูมิ	Suwannaphum								0.0	0.0	
จ.มหาสารคาม	Maha Sarakham								0.0	0.0	- 0.0
อ.โกสุมพิสัย	Kosum Phisai*								0.0	0.0	
อ.บรบือ	Borabu								0.0	0.0	
อ.พยัคฆภูมิพิสัย	Phayakkhaphum Phisai								0.0	0.0	
จ.ขอนแก่น	Khon Kaen*								0.0	0.0	- 1.0

สถานีฝน	Station	วันที่และจำนวนน้ำฝนเป็นมิลลิเมตร Date and amount of rainfall in m.m. ธันวาคม December				มกราคม January			ฝนรวม ม.ม. Total m.m.	ฝนรวมตั้งแต่ 1 ม.ค. Accumulative rai-fall Since Jan.1 ฝนจริง Actual	สูง(+)ต่ำ(-) กว่าปกติ Above(+) Below(-) Normal
		28	29	30	31	1	2	3			
41.อ.ภูเวียง	Phu Wiang								0.0	0.0	
42.อ.ชุมแพ	Chum Phae								0.0	0.0	
43.อ.มัญจาคีรี	Mancha Khiri								0.0	0.0	
44.อ.ชนบท	Chonnabot*								0.0	0.0	
45.อ.บ้านไผ่	Ban Phai								0.0	0.0	
46.อ.พล	Phon								0.0	0.0	
47.จ.ชัยภูมิ	Chaiyaphum*								0.0	0.0	- 0.0
48.อ.ภูเขียว	Phu Khieo								0.0	0.0	
49.อ.คอนสวรรค์	Khon Sawan								0.0	0.0	
50.อ.จัตุรัส	Chatturat								0.0	0.0	
51.อ.บำเหน็จณรงค์	Bamnet Narong	..	..	..	..	..	..	..	..	..	
52.จ.นครราชสีมา	Nakhon Ratchasima*								0.0	0.0	- 1.3
53.อ.บัวใหญ่	Bua Yai								0.0	0.0	
54.อ.คง	Khong								0.0	0.0	
55.อ.ด่านขุนทด	Dan Khun Thot								0.0	0.0	
56.อ.โนนไทย	Non Thai								0.0	0.0	
57.อ.โนนสูง	Non Sung								0.0	0.0	
58.อ.พิมาย	Phimai								0.0	0.0	
59.อ.สีคิ้ว	Sikhiu								0.0	0.0	
60.อ.สูงเนิน	Sung Noen	..	..	..	..	..	..	..	..	..	
61.อ.ปักธงชัย	Phak Thong Chai								0.0	0.0	
62.อ.โชคชัย	Chok Chai*								0.0	0.0	
63.อ.ครบุรี	Khon Buri								0.0	0.0	
64.จ.บุรีรัมย์	Buri Ram								0.0	0.0	- 0.0
65.อ.พุทไธสง	Phutthaisong								0.0	0.0	
66.อ.สตึก	Satuk								0.0	0.0	
67.อ.ลำปลายมาศ	Lam Plai Mat								0.0	0.0	
68.อ.นางรอง	Nang Rong*								0.0	0.0	
69.จ.สุรินทร์	Surin*								0.0	0.0	- 0.0
70.อ.รัตนบุรี	Rattanaburi								0.0	0.0	
71.อ.ท่าตูม	Tha Tum*								0.0	0.0	
72.อ.ศีขรภูมิ	Sikhoraphum								0.0	0.0	
73.อ.ปราสาท	Prasat								0.0	0.0	
74.อ.สังขะ	Sangkha								0.0	0.0	
75.จ.ศรีสะเกษ	Si Sa Ket								0.0	0.0	- 0.0
76.อ.ราษีไศล	Rasi Salai								0.0	0.0	
77.อ.อุทุมพรพิสัย	Uthumphon Phisai	..	..	..	..	..	..	..	..	..	
78.อ.กันทรารมย์	Kanthararom								0.0	0.0	
79.อ.ขุขันธ์	Khukhan								0.0	0.0	
80.อ.กันทรลักษ์	Kantharalak	..	..	..	..	..	..	..	..	..	
81.จ.อุบลราชธานี	Ubon Ratchathani*								0.0	0.0	- 1.6

สถานีฝน	Station	วันที่และจำนวนน้ำฝนเป็นมิลลิเมตร Date and amount of rainfall in m.m. ธันวาคม December				มกราคม January			ฝนรวม ม.ม. Total m.m.	ฝนรวมตั้งแต่ 1 ม.ค. Accumulative rain-fall Since Jan. 1 ที่เป็นจริง Actual	สูง(+)ต่ำ(-) กว่าปกติ Above(+) Below(-) Normal
		28	29	30	31	1	2	3			
2.อ.เขมราฐ	Khemarat								0.0	0.0	
3.อ.อำนาจเจริญ	Amnat Charoen								0.0	0.0	
4.อ.ยโสธร	Yasothon								0.0	0.0	
5.อ.คำเขื่อนแก้ว	Kham Khuan Kaeo	..	..	..	..	..	..	..	..	..	
6.อ.กระการพืชผล	Trakan Phutphon								0.0	0.0	
7.อ.มหาชนะชัย	Maha Chana Chai								0.0	0.0	
8.อ.เขื่องใน	Khuang Nai								0.0	0.0	
9.อ.โขงเจียม	Khong Chiam								0.0	0.0	
0.อ.เดชอุดม	Det Udom								0.0	0.0	
ภาคกลาง	Central Part										
1.จ.นครสวรรค์	Nakhon Sawan*								0.0	0.0	- 0.0
2.อ.บรรพตพิสัย	Banphot Phisai								0.0	0.0	
3.อ.ตากลี	Takhli								0.0	0.0	
4.อ.ลาดยาว	Lat Yao								0.0	0.0	
5.อ.ชุมแสง	Chumsaeng								0.0	0.0	
6.อ.หนองบัว	Nong Bua	..	..	..	..	..	..	..	..	..	
7.อ.ท่าตะโก	Tha Tako								0.0	0.0	
8.อ.พยุหะคีรี	Phayuha Khiri								0.0	0.0	
9.จ.อุทัยธานี	Uthai Thani								0.0	0.0	- 0.0
0.อ.ด่วงอารมณ์	Sawang Arom								0.0	0.0	
1.อ.หนองฉาง	Nong Chang								0.0	0.0	
2.อ.ทัพทัน	Thab Than								0.0	0.0	
3.อ.หนองขาหย่าง	Nong Khayang								0.0	0.0	
4.อ.บ้านไร่	Ban Rai								0.0	0.0	
5.จ.ชัยนาท	Chainat								0.0	0.0	- 0.0
6.อ.มโนรมย์	Manorom								0.0	0.0	
7.อ.วัดสิงห์	Wat Sing								0.0	0.0	
8.จ.สิงห์บุรี	Sing Buri								0.0	0.0	- 0.0
9.อ.อินทร์บุรี	In Buri								0.0	0.0	
0.อ.บางระจัน	Bang Rachan								0.0	0.0	
1.อ.พรหมบุรี	Phrom Buri								0.0	0.0	
2.จ.ลพบุรี	Lopburi*								0.0	0.0	- 3.3
3.อ.บ้านหมี่	Ban Mi								0.0	0.0	
4.อ.ชัยบาดาล	Chai Badan								0.0	0.0	
5.อ.บัวชุม	Bua Chum*								0.0	0.0	
6.อ.ท่าวุ้ง	Tha Wung								0.0	0.0	
7.อ.โคกสำโรง	Khok Samrong	..	..	..	..	..	..	..	..	..	
8.จ.สุพรรณบุรี	Suphan Buri*								0.0	0.0	- 0.5
9.อ.ดอนเจดีย์	Don Chedi								0.0	0.0	
0.อ.เดิมบางนางบวช	Doembang Nangbuat								0.0	0.0	
1.อ.สามชุก	Sam Chuk	..	..	..	..	..	..	..	..	..	

สถานีฝน	Station	วันที่และจำนวนน้ำฝนเป็นมิลลิเมตร Date and amount of rainfall in m.m. ธันวาคม December				มกราคม January			ฝนรวม มม. Total m.m.	ฝนรวมตั้งแต่ 1 ม.ค. Accumulative rainfall Since Jan.1 ฝนจริง Actual	สูง(+)ต่ำ(-)กว่าปกติ Above(+) Below(-) Normal
		28	29	30	31	1	2	3			
32.อ.ศรีประจันต์	Si Prachan	••	••	••	••	••	••	••	••	••	
33.อ.บางปลาม้า	Bang Pla Ma								0.0	0.0	
34.อ.สองพี่น้อง	Song Phi Nong								0.0	0.0	
35.จ.อ่างทอง	Ang Thong								0.0	0.0	- 3.0
36.อ.โพธิ์ทอง	Pho Thong								0.0	0.0	
37.อ.ไชโย	Chaiyo								0.0	0.0	
38.อ.วิเศษชัยชาญ	Wiset Chai Chan								0.0	0.0	
39.อ.ป่าโมก	Pa Mok								0.0	0.0	
40.จ.สระบุรี	Saraburi								0.0	0.0	- 2.6
41.อ.พระพุทธบาท	Phra Phutthabat								0.0	0.0	
42.อ.บ้านหมอ	Ban Mo								0.0	0.0	
43.อ.หนองแค	Nong Khae								0.0	0.0	
44.อ.แก่งคอย	Kaeng Khoi								0.0	0.0	
45.จ.พระนครศรีอยุธยา	Ayutthaya								0.0	0.0	- 0.1
46.อ.ท่าเรือ	Tha Rua								0.0	0.0	
47.อ.นักไห่	Phak Hai								0.0	0.0	
48.อ.บางบาล	Bang Ban								0.0	0.0	
49.อ.บางไทร	Bang Sai								0.0	0.0	
50.อ.เสนา	Sena								0.0	0.0	
51.อ.บางปะอิน	Bang Pa-in								0.0	0.0	
52.จ.ปทุมธานี	Pathum Thani								0.0	0.0	- 0.0
53.อ.ธัญบุรี	Thanyaburi								0.0	0.0	
54.ก.รังสิต	Rangsit								0.0	0.0	
55.จ.นนทบุรี	Nonthaburi								0.0	0.0	- 5.5
56.อ.บางบัวทอง	Bang Bua Thong								0.0	0.0	
57.จ.ธนบุรี	Thon Buri								0.0	0.0	- 0.8
58.อ.บางขุนเทียน	Bang Khun Thian	••	••	••	••	••	••	••	••	••	
59.อ.ตลิ่งชัน	Taling Chan	••	••	••	••	••	••	••	••	••	
60.จ.พระนคร	Phra Nakhon*								0.0	0.0	- 1.5
61.สนามบินดอนเมือง	Don Muang Air-port*								0.0	0.0	- 6.0
62.อ.บางเขน	Bang Khen*								0.0	0.0	
63.อ.มีนบุรี	Min Buri								0.0	0.0	
64.อ.ลาดกระบัง	Lat Krabang								0.0	0.0	
65.ศูนย์วิจัยบางนา	Bang Na*								0.0	0.0	
66.จ.กาญจนบุรี	Kanchanaburi*								0.0	0.0	- 2.0
67.เพ็ชรบูรณ์	Pilok								0.0	0.0	
68.อ.สังขละบุรี	Sangkhla Buri	••	••	••	••	••	••	••	••	••	
69.อ.ทองผาภูมิ	Thong Pha Phum*								0.0	0.0	
70.อ.ศรีสวัสดิ์	Si Sawat	••	••	••	••	••	••	••	••	••	
71.อ.บ่อพลอย	Bo Phloi	••	••	••	••	••	••	••	••	••	
72.อ.ไทรโยค	Sai Yok	••	••	••	••	••	••	••	••	••	

สถานีฝน	Station	วันที่และจำนวนน้ำฝนเป็นมิลลิเมตร Date and amount of rainfall in m.m. ธันวาคม December				มกราคม January			ฝนรวม ม.ม. Total m.m.	ฝนรวมตั้งแต่ 1 ม.ค. Accumulative rain-fall Since Jan. 1 ฝนจริง Actual	สูง(+)ต่ำ(-) กว่าปกติ Above(+) Below(-) Normal
		28	29	30	31	1	2	3			
73.อ.พนมทวน	Phanom Thuan								0.0	0.0	
74.อ.ท่าม่วง	Tha Muang								0.0	0.0	
75.อ.ท่ามะกา	Tha Maka	..	..	..	..	..	..	..	..	..	
76.จ.นครปฐม	Nakhon Pathom								0.0	0.0	- 0.0
77.อ.กำแพงแสน	Kamphaeng Saen	..	..	..	..	..	..	..	..	..	
78.อ.นครชัยศรี	Nakhon Chaisi								0.0	0.0	
79.จ.ราชบุรี	Ratchaburi								0.0	0.0	- 0.0
80.อ.บ้านโป่ง	Ban Pong								0.0	0.0	
81.อ.โพธาราม	Photharam								0.0	0.0	
82.อ.ดำเนินสดวก	Damnoen Saduak								0.0	0.0	
83.อ.ปากท่อ	Pak Tho								0.0	0.0	
84.จ.สมุทรสงคราม	Samut Songkham								0.0	0.0	- 0.0
85.อ.บางคนที	Bang Khonthi								0.0	0.0	
86.อ.อัมพวา	Amphawa								0.0	0.0	
87.จ.สมุทรสาคร	Samut Sakhon								0.0	0.0	- 1.3
88.จ.สมุทรปราการ	Samut Prakan								0.0	0.0	- 17.5
89.อ.พระประแดง	Phra Pradaeng	..	..	..	..	..	..	..	..	..	
90.อ.บางพลี	Bang Phli								0.0	0.0	
<u>ภาคตะวันออก</u>	<u>Eastern Part</u>										
1.จ.นครนายก	Nakhon Nayok								0.0	0.0	- 14.8
2.อ.บ้านนา	Ban Na								0.0	0.0	
3.อ.ปากพลี	Pak Phli								0.0	0.0	
4.จ.ปราจีนบุรี	Prachin Buri*								0.0	0.0	- 5.3
5.อ.บ้านสร้าง	Ban Sang	..	..	..	..	..	..	..	..	..	
6.อ.ศรีมหาโพธิ	Si Maha Phot								0.0	0.0	
7.อ.กบินทร์บุรี	Kabin Buri								0.0	0.0	
8.อ.สระแก้ว	Sakaeo								0.0	0.0	
9.อ.วัฒนานคร	Watthana Nakhon								0.0	0.0	
10.อ.อรัญประเทศ	Aranyaprathet*								0.0	0.0	- 1.4
11.จ.ฉะเชิงเทรา	Chachoengsao								0.0	0.0	- 1.3
12.อ.บ้านโพธิ์	Ban Pho								0.0	0.0	
13.จ.ชลบุรี	Chon Buri*								0.0	0.0	- 3.8
14.อ.พานทอง	Phan Thong								0.0	0.0	
15.อ.พนัสนิคม	Phanat Nikhom								0.0	0.0	
16.อ.บ้านบึง	Ban Bung								0.0	0.0	
17.อ.เกาะสีชัง	Ko Sichang*								0.0	0.0	
18.อ.ศรีราชา	Si Racha								0.0	0.0	
19.อ.สัตหีบ	Sattahip*								0.0	0.0	- 7.1
20.จ.ระยอง	Rayong*								0.0	0.0	- 0.0
21.อ.บ้านค่าย	Ban Khai								0.0	0.0	
22.อ.แกลง	Klaeng								0.0	0.0	

สถานีฝน	Station	วันที่และจำนวนน้ำฝนเป็นมิลลิเมตร Date and amount of rainfall in m.m. ธันวาคม December				มกราคม January			ฝนรวม ม.ม. Total m.m.	ฝนรวมตั้งแต่ 1 ม.ค. Accumulative rain-fall Since Jan.1 ฝนจริง Actual	สูง(+)ต่ำ(-)กว่าปกติ Above(+) Below(-) Normal
		28	29	30	31	1	2	3			
23.จ.จันทบุรี	Chanthaburi*								0.0	0.0	- 13.9
24.อ.ท่าใหม่	Tha Mai								0.0	0.0	
25.อ.มะขาม	Makham	..	..	..	..	..	..	..	..	..	
26.อ.ขลุง	Khlung	..	..	..	..	..	..	..	..	..	
27.จ.ตราด	Trat								0.0	0.0	- 5.4
28.อ.เขาสมิง	Khao Saming								0.0	0.0	
29.อ.แหลมงอบ	Laem Ngop*								0.0	0.0	
30.อ.กลองใหญ่	Knlong Yai*								0.0	0.0	- 13.1
ภาคใต้	Southern Part										
1.จ.เพชรบุรี	Phetchaburi								0.0	0.0	- 0.0
2.อ.บ้านแหลม	Ban Laem								0.0	0.0	
3.อ.บ้านลาด	Ban Lat								0.0	0.0	
4.อ.ชะอำ	Cha-am								0.0	0.0	
5.จ.ประจวบคีรีขันธ์	Prachuap Khiri Khan*								0.0	0.0	- 2.1
6.อ.กุยบุรี	Kui Buri	..	..	..	..	..	..	..	..	..	
7.อ.หัวหิน	Hua Hin*								0.0	0.0	- 0.9
8.จ.ชุมพร	Chumphon*								0.0	0.0	- 14.8
9.อ.ท่าแซะ	Tha Sae								0.0	0.0	
10.อ.สวี	Sawi								0.0	0.0	
11.อ.หลังสวน	Lang Suan								0.8	0.0	
12.จ.สุราษฎร์ธานี	Surat Thani	7.2	9.8			0.2	T	0.2	17.4	0.4	- 29.3
13.อ.ไชยา	Chaiya								0.0	0.0	
14.อ.เกาะสมุย	Ko Samui*	6.5	0.6			1.5			8.6	1.5	
15.อ.พุนพิน	Phunphin								0.0	0.0	
16.อ.บ้านนาสาร	Ban Na San	..	..	..	..	..	..	..	..	..	
17.จ.นครศรีธรรมราช	Nakhon Si Thammarat*	1.7	73.6			0.9	4.7	5.1	86.0	10.7	- 90.9
18.อ.สิชล	Sichon	2.7	1.4	3.4		8.7			16.2	8.7	
19.อ.ท่าศาลา	Tha Sala								0.0	0.0	
20.อ.ฉวาง	Chawang								0.0	0.0	
21.อ.ทุ่งสง	Thung Sang		12.1						12.1	0.0	
22.อ.ร่อนพิบูลย์	Ron Phibun	10.1	10.1						20.2	0.0	
23.อ.ปากพนัง	Pak Phanang								0.0	0.0	
24.จ.พัทลุง	Phatthalung	35.4	9.5	45.4		28.9			119.2	28.9	- 30.0
25.อ.เขาชัยสน	Khao Chaison	103.5	35.1						138.6	0.0	
26.จ.สงขลา	Songkhla*	18.6	10.2			13.1	20.7	9.0	71.6	42.8	- 19.7
27.อ.รัตภูมิ	Rattaphum	22.7							22.7	0.0	
28.อ.หาดใหญ่	Hat Yai			85.5	20.4				105.9	0.0	
29.อ.สะเดา	Sadao	8.2		9.5		70.7	35.2		123.6	105.9	
30.จ.ปัตตานี	Pattani*	1.0	1.0			55.6	18.4	45.5	121.5	119.5	+ 79.4
31.อ.หนองจิก	Nong Chik								0.0	0.0	
32.อ.ยะหริ่ง	Yaring	..	..	..	..	..	..	..	..	..	

สถานีฝน	Station	วันที่และจำนวนน้ำฝนเป็นมิลลิเมตร Date and amount of rainfall in m.m. ธันวาคม December				มกราคม January			ฝนรวม m.m. Total m.m.	ฝนรวมตั้งแต่ 1 ม.ค. Accumulative rain-fall Since Jan. 1 ฝนจริง Actual	สูง(+)ต่ำ(-)กว่าปกติ Above(+) Below(-) Normal
		28	29	30	31	1	2	3			
3.อ.ปะนาเระ	Panare	2.4	16.8	14.4	158.5	22.4			214.5	22.4	
4.จ.ยะลา	Yala	55.3	5.1	48.3	71.3	35.0			215.0	35.0	..
5.อ.เบตง	Betong			30.0		9.0			39.0	9.0	
6.อ.บันนังสตา	Bannang Satar	10.7	4.6	27.5	57.5	36.4			136.7	36.4	
7.จ.นราธิวาส	Narathiwat*	51.0	16.8			19.6	5.7	8.5	101.6	33.8	- 73.2
8.อ.ยิ่งอ	Yi-ngo	68.2	38.5						106.7	0.0	
9.อ.ระแงะ	Rangae	56.0	16.0		37.0				109.0	0.0	
0.อ.ตากใบ	Tak Bai	30.8							30.8	0.0	
1.จ.ระนอง	Ranong*	6.1							6.1	0.0	- 8.3
2.อ.กระบุรี	Kra Buri								0.0	0.0	
3.จ.พังงา	Phangnga		3.0						3.0	0.0	- 9.7
4.อ.กะปง	Kapong								0.0	0.0	
5.อ.ตะกั่วป่า	Takua Pa								0.0	0.0	
6.อ.ท้ายเหมือง	Thai Muang		3.1		6.1				9.2	0.0	
7.อ.ตะกั่วทุ่ง	Takua Thung		2.0						2.0	0.0	
8.จ.ภูเก็ต	Phuket*								0.0	0.0	- 7.7
9.สนามบินภูเก็ต	Phuket Air-port*	T							T	T	
0.อ.ถลาง	Thalang	..	..	..	..	..	..	..	..	..	
1.จ.กระบี่	Krabi								0.0	0.0	..
2.อ.อ่าวลึก	Ao Luk	0.5	T	T					0.5	0.0	
3.อ.คลองท่อม	Khlong Tom	2.2	2.9		1.2	4.3			10.6	4.3	
4.สนามบินตรัง	Trang Air-port*	1.7	1.9			5.4	T	15.9	24.9	21.3	+ 6.2
5.อ.สิเกา	Sikao	6.8	0.3	1.1	1.1		0.3		9.6	0.3	
6.อ.ย่านตาขาว	Yan Ta Khao			12.8		15.6	5.1		33.5	21.7	
7.อ.ปะเหลียน	Palian			9.8	3.4	1.7	3.3		18.2	5.0	
8.จ.สตูล	Satun								0.0	0.0	- 7.9
9.อ.ทุ่งหว้า	Thung Wa								0.0	0.0	
0.อ.ละงู	Langu			6.5					6.5	0.0	

หมายเหตุ ช่องว่าง ไม่มีฝนตก
* สถานีตรวจอากาศ
T ฝนเล็กน้อยวัดไม่ได้
.. ไม่มีรายงาน

Remark Blank No rain
* Synoptic Station
T Trace
.. No report.

อุณหภูมิสูงสุดและต่ำสุดประจำวันที่ ๒๘ ธันวาคม ๒๕๑๓ — ๓ มกราคม ๒๕๑๔

Daily Max. and Min. Temperature 28 December 1970 - 3 January 1971

สถานี	Station	อุณหภูมิสูงสุดและต่ำสุดเป็นองศา ซ. Max. and Min. Temperature in degree C.							เฉลี่ยสูงสุดต่ำสุด Average Max. Min.	เฉลี่ยในสัปดาห์ Weekly Mean	ค่าปกติประจำเดือน Monthly Normal
		28	29	30	31	1	2	3			
ภาคเหนือ	**Northern Part**										
1.จ.เชียงราย	Chiang Rai	28.0 16.0	27.6 14.8	26.9 14.5	25.4 13.2	24.5 13.4	24.2 12.6	20.0 10.8	25.2 13.6	19.4	20.0
2.จ.แม่ฮ่องสอน	Mae Hong Son	31.3 17.0	30.1 16.5	30.0 16.5	29.1 14.4	28.5 15.6	28.1 15.0	27.3 12.4	29.2 15.5	22.3	22.[illegible]
3.จ.เชียงใหม่	Chiang Mai	29.8 17.6	29.5 15.3	29.0 14.0	27.7 14.0	26.6 12.6	26.5 10.6	24.7 15.3	27.7 14.2	21.0	21.[illegible]
4.จ.น่าน	Nan	30.6 15.7	30.1 14.3	29.8 13.5	28.5 13.9	27.6 11.8	27.1 11.4	24.8 11.8	28.4 13.2	20.8	21.[illegible]
5.อ.ท่าวังผา	Tha Wang Pha	28.9 15.0	29.7 14.5	28.9 13.9	27.1 13.3	26.8 11.6	26.2 9.4	.. 12.0	27.9 12.8	20.4	..
6.จ.ลำปาง	Lampang	30.6 16.5	28.4 15.0	30.2 14.2	27.4 14.4	27.3 14.7	27.2 11.9	24.7 12.4	28.0 14.2	21.1	22.1
7.อ.แม่สะเรียง	Mae Sariang	32.6 18.8	31.0 17.4	30.8 18.0	30.3 15.8	29.8 13.9	28.7 13.5	27.8 10.7	30.1 15.4	22.8	23.0
8.จ.แพร่	Phrae	31.0 16.6	30.6 16.4	30.5 15.4	28.7 15.3	29.3 14.0	27.8 12.5	24.5 11.6	28.9 14.5	21.7	22.2
9.จ.อุตรดิตถ์	Uttaradit	32.0 16.1	31.7 15.5	31.1 15.7	29.6 17.8	29.0 14.0	28.7 14.1	26.8 14.0	29.8 15.3	22.6	24.[illegible]
10.เขื่อนสิริกิติ์	Sirikit Dam	.. 17.0	.. 16.3	.. 16.1	.. 16.2	.. 14.5	.. 15.0	.. ..	.. 15.9	..	..
11.จ.ตาก	Tak	30.2 18.2	30.7 16.5	29.8 16.6	27.4 17.5	26.7 14.9	27.4 13.9	26.5 14.8	28.4 16.1	22.3	22.[illegible]
12.จ.พิษณุโลก	Phitsanulok	31.2 19.5	31.2 18.0	32.2 18.7	28.8 18.2	28.7 15.6	28.2 16.2	27.7 14.8	29.7 17.3	23.5	24.[illegible]
13.อ.แม่สอด	Mae Sot	30.5 16.4	30.1 14.1	30.1 15.0	28.6 14.1	27.8 11.5	27.3 12.8	26.5 10.9	28.7 13.5	21.1	23.0
14.จ.เพชรบูรณ์	Phetchabun	32.8 16.1	32.4 15.2	31.5 15.2	28.5 16.3	29.5 13.6	29.3 13.5	27.3 14.1	30.2 14.9	22.6	22.[illegible]
15.อ.หล่มสัก	Lom Sak	.. 17.0	31.0 ..	31.2 16.0	26.8 16.2	27.7 15.5	.. 15.1	.. ..	29.2 16.0	22.6	..
16.อ.วิเชียรบุรี	Wichian Buri	32.0 16.0	31.9 16.3	31.2 15.5	28.7 16.6	29.7 14.0	28.5 15.0	27.8 15.5	30.0 15.8	22.8	..
ภาคตะวันออกเฉียงเหนือ	**Northeastern Part**										
1.จ.หนองคาย	Nong Khai	29.1 15.0	29.1 16.0	28.3 16.2	26.5 15.0	25.8 11.8	25.6 14.7	23.8 11.7	26.9 14.3	20.6	..
2.จ.เลย	Loei	29.6 13.8	30.4 14.7	28.6 14.8	26.0 14.0	26.7 11.0	26.8 14.1	25.1 9.3	27.6 13.1	20.4	21.[illegible]
3.จ.อุดรธานี	Udon Thani	28.3 17.0	28.3 17.0	28.5 17.2	27.0 16.1	25.5 13.1	25.2 13.8	24.0 13.0	26.7 15.3	21.0	22.[illegible]
4.จ.นครพนม	Nakhon Phanom	29.8 14.4	29.2 13.8	27.6 14.1	25.6 16.0	25.1 15.7	25.2 11.5	24.0 14.6	26.6 14.3	20.5	21.[illegible]
5.จ.สกลนคร	Sakon Nakhon	29.2 14.9	29.0 14.9	29.1 14.5	26.3 12.0	25.9 11.4	25.3 10.7	23.8 9.9	26.9 12.6	19.8	21.[illegible]
6.อ.มุกดาหาร	Mukdahan	29.0 16.4	29.0 16.0	27.6 16.9	25.5 16.0	26.5 14.0	26.3 14.0	24.0 11.4	26.8 15.0	20.9	21.[illegible]
7.จ.ขอนแก่น	Khon Kaen	30.0 18.1	30.0 16.5	29.3 16.3	27.7 15.4	27.5 13.5	26.3 14.0	25.2 11.8	28.0 15.1	21.6	22.[illegible]
8.อ.โกสุมพิสัย	Kosum Phisai	29.8 16.4	30.1 18.9	29.3 16.5	27.6 15.8	26.5 13.7	.. 13.6	.. ..	28.7 15.8	22.3	..
9.จ.ร้อยเอ็ด	Roi Et	29.4 17.1	29.6 16.2	28.8 16.4	26.5 16.9	26.7 15.6	26.5 15.7	24.7 11.3	27.5 15.6	21.6	23.[illegible]
10.จ.ชัยภูมิ	Chaiyaphum	29.0 18.7	28.3 18.6	28.8 18.5	27.4 17.8	26.5 15.2	26.0 17.2	24.5 14.8	27.2 17.3	22.3	23.[illegible]
11.จ.อุบลราชธานี	Ubon Ratchathani	30.0 18.7	30.1 17.9	29.5 18.4	27.3 17.5	27.8 16.0	27.4 16.2	24.9 14.8	28.1 17.1	22.6	23.[illegible]
12.จ.สุรินทร์	Surin	30.5 17.9	30.2 17.6	30.5 17.0	28.5 16.3	28.3 16.0	27.2 15.4	25.0 14.4	28.6 16.4	22.5	23.[illegible]
13.อ.ท่าตูม	Tha Tum	30.8 ..	30.7 17.7	30.4 17.3	27.7 17.5	27.7 16.4	27.1 15.6	25.0 15.1	28.5 16.8	22.6	..
14.อ.นางรอง	Nang Rong	.. 17.7	.. ..	29.7 ..	28.2 17.0	27.0 15.9	27.0 15.3	.. 14.3	28.0 16.0	22.0	..

สถานี	Station	อุณหภูมิสูงสุดและต่ำสุดเป็นองศา ซ. Max. and Min. Temperature in degree C.							เฉลี่ยสูงสุดต่ำสุด Average Max. Min.	เฉลี่ยในสัปดาห์ Weekly Mean	ค่าปกติประจำเดือน Monthly Normal
		28	29	30	31	1	2	3			
.จ.นครราชสีมา	Nakhon Ratchasima	29.9 17.3	30.3 17.7	29.9 15.3	28.4 16.0	27.8 15.5	27.1 15.0	25.7 13.8	28.4 15.8	22.1	23.0
.อ.โชคชัย	Chok Chai	29.5 16.0	28.4 16.8	29.5 15.7	27.3 15.0	25.7 14.0	26.0 12.7	.. 12.8	27.7 14.7	21.2	..
ภาคกลาง	Central Part										
.จ.นครสวรรค์	Nakhon Sawan	31.7 18.0	32.2 18.8	31.7 ..	.. 17.0	29.7 ..	27.9 14.0	.. 14.0	30.6 16.4	23.5	24.5
.จ.ลพบุรี	Lop Buri	30.5 22.0	31.6 20.6	31.0 20.1	29.3 20.0	29.0 18.8	29.2 18.6	27.5 18.5	29.7 19.8	24.8	25.3
.จ.สุพรรณบุรี	Suphan Buri	29.2 20.4	31.1 19.8	30.7 20.1	28.1 19.9	28.6 17.1	28.0 17.3	27.1 17.0	29.0 18.8	23.9	24.7
.จ.กาญจนบุรี	Kanchanaburi	29.2 18.9	30.6 18.2	29.5 18.5	27.3 17.8	28.5 16.8	27.6 16.4	27.2 18.2	28.6 17.8	23.2	24.1
.อ.ทองผาภูมิ	Thong Pha Phum	31.0 17.0	31.0 15.5	30.7 15.5	27.6 15.0	29.3 14.6	27.7 14.0	28.0 13.7	29.3 15.0	22.2	..
.สนามบินดอนเมือง	Don Muang Air-port	31.3 20.9	29.2 21.7	32.5 21.5	30.7 19.5	31.4 18.5	30.9 18.8	29.0 17.8	30.7 19.7	25.2	25.8
.จ.พระนคร	Phra Nakhon	32.0 21.0	29.8 20.5	31.9 20.2	30.0 19.5	29.9 18.1	30.2 18.2	28.8 17.1	30.4 19.2	24.8	25.7
.ศูนย์วิจัยฯ บางนา	Bang Na	30.7 21.0	28.8 21.3	30.6 20.8	28.8 19.7	28.7 18.4	28.8 19.2	27.8 17.5	29.2 19.7	24.5	..
ภาคตะวันออก	Eastern Part										
1.จ.ปราจีนบุรี	Prachin Buri	32.2 20.5	30.3 20.8	30.9 19.7	28.6 19.6	30.0 18.3	29.0 18.9	28.0 19.0	29.9 19.5	24.7	25.4
2.อ.กบินทร์บุรี	Kabin Buri	30.7 21.5	27.3 20.9	29.5 17.3	27.8 20.1	27.3 18.6	.. 18.8	.. ..	28.5 19.5	24.0	..
3.อ.อรัญประเทศ	Aranyaprathet	30.0 18.7	30.0 19.2	29.0 20.0	28.1 17.4	27.4 17.2	27.6 16.0	26.2 15.8	28.3 17.8	23.1	24.5
4.จ.ชลบุรี	Chon Buri	31.8 20.1	31.4 20.3	31.6 19.8	30.4 18.0	29.0 17.6	29.5 17.0	28.4 16.4	30.3 18.5	24.4	25.6
5.อ.เกาะสีชัง	Ko Si Chang	29.4 23.4	30.8 23.0	29.4 23.3	28.7 21.4	28.1 20.8	27.3 20.9	27.1 19.6	28.7 21.8	25.3	26.5
6.อ.สัตหีบ	Sattahip	32.5 22.3	33.3 21.4	32.8 21.3	31.7 20.5	30.8 19.7	30.0 19.6	30.0 18.6	31.6 20.5	26.1	27.2
7.จ.ระยอง	Rayong	34.0 22.7	33.5 21.5	32.8 21.5	32.2 20.0	31.8 19.5	.. 19.1	.. ..	32.9 20.7	26.8	..
8.จ.จันทบุรี	Chanthaburi	30.1 22.5	30.3 22.2	29.7 21.2	28.2 21.0	30.4 20.0	27.3 20.0	25.5 18.5	28.8 20.8	24.8	25.5
9.อ.คลองใหญ่	Khlong Yai	33.5 22.5	33.5 23.0	32.8 21.3	32.4 23.3	30.4 23.5	29.9 19.5	28.9 20.9	31.6 22.0	26.8	26.1
ภาคใต้	Southern Part										
1.อ.หัวหิน	Hua Hin	28.4 22.7	28.6 21.5	28.3 21.4	27.4 21.9	28.0 21.4	27.0 20.3	25.8 20.4	27.6 21.4	24.5	25.3
2.จ.ประจวบคีรีขันธ์	Prachuab Khiri Khan	30.3 24.4	29.6 23.4	29.6 22.9	28.5 23.8	28.3 21.9	28.0 22.3	26.1 21.3	28.6 22.9	25.8	24.9
3.จ.ชุมพร	Chumphon	28.8 22.6	30.5 20.8	30.7 20.0	29.4 20.7	28.7 20.5	28.6 20.2	27.8 21.0	29.2 20.9	25.1	24.8
4.จ.สุราษฎร์ธานี	Surat Thani	27.3 22.1	28.5 22.2	28.8 22.9	27.4 22.4	27.0 24.1	28.8 23.2	27.3 24.0	27.9 23.0	25.5	25.6
5.อ.เกาะสมุย	Ko Samui	28.5 20.8	28.7 25.2	28.7 25.1	28.8 25.0	28.0 25.0	28.5 23.2	28.4 25.1	28.5 24.2	26.4	..
6.จ.นครศรีธรรมราช	Nakhon Si Thammarat	28.6 22.5	27.8 23.3	28.6 23.3	29.0 23.1	28.5 23.5	29.0 23.5	27.6 23.4	28.4 23.2	25.8	25.7
7.จ.สงขลา	Songkhla	27.7 22.1	30.4 25.4	27.8 25.1	28.5 23.3	27.8 23.5	29.1 25.5	28.3 24.0	28.5 24.1	26.3	26.5
8.จ.ปัตตานี	Pattani	29.0 21.7	30.4 23.0	26.4 23.0	26.7 22.1	25.2 22.7	28.7 23.2	26.0 23.3	27.5 22.7	25.1	..
9.จ.นราธิวาส	Narathiwat	25.4 22.4	30.3 22.9	26.4 23.1	26.0 22.2	28.0 23.5	27.5 24.0	27.4 24.8	27.3 23.3	25.3	25.8
0.จ.ระนอง	Ranong	28.0 23.1	33.3 22.5	32.4 21.6	30.2 20.5	30.5 21.8	30.5 22.1	29.6 21.8	30.6 21.9	26.3	25.4
1.จ.ภูเก็ต	Phuket	30.1 23.2	.. 23.4	.. ..	.. ..	.. ..	.. ..	.. ..	.. ..	..	27.1
2.สนามบินภูเก็ต	Phuket Air-port	29.9 23.8	30.2 22.0	30.2 21.5	30.8 22.0	30.6 21.9	31.0 22.0	29.6 23.0	30.3 22.3	26.3	26.4
3.สนามบินตรัง	Trang Air-port	29.2 21.4	30.8 23.3	29.8 23.3	27.8 22.2	26.4 23.2	30.1 22.8	25.4 23.4	28.5 22.8	25.7	26.5

แก้ไขเพิ่มเติมรายงานอากาศประจำสัปดาห์ฉบับที่ ๕๒/๒๕๑๓ เนื่องจากได้รับรายงานภายหลัง

Correction in weekly weather report No. 52/1970 for late report rainfall data

สถานีฝน	Station	วันที่และจำนวนน้ำฝนเป็นมิลลิเมตร Date and amount of rainfall in m.m. ธันวาคม December							ฝนรวม มม. Total m.m.	ฝนรวมตั้งแต่ 1 ม.ค. Accumulative rainfall Since Jan.1	
		21	22	23	24	25	26	27		ฝนจริง Actual	สูง(+)ต่ำ(-)กว่าปกติ Above(+) Below(-) Normal
ภาคใต้	**Southern Part**										
9. อ.ท่าแซะ	Tha Sae					2.0			20.2	2598.4	
13. อ.ไชยา	Chaiya							68.2	92.0	....	
15. อ.พุนพิน	Phunphin							85.9	94.8	....	
18. อ.สิชล	Sichon							6.7	92.8	2668.1	
19. อ.ท่าศาลา	Tha Sala							65.0	238.4	3033.5	
20. อ.ฉวาง	Chawang							30.1	47.6	1942.9	
21. อ.ทุ่งสง	Thung Song							49.3	57.5	....	
22. อ.รอนพิบูลย์	Ron Phibun							42.1	54.6	....	
23. อ.ปากพนัง	Pak Phanang							57.2	197.7	....	
24. จ.พัทลุง	Phatthalung							83.2	158.0	2375.4	+ 71.2
25. อ.เขาชัยสน	Khao Chaison							114.3	154.0	....	
27. อ.รัตภูมิ	Rattaphum							79.3	154.3	2304.3	
28. อ.หาดใหญ่	Hat Yai							97.3	122.7	1701.8	
29. อ.สะเดา	Sadao							69.3	278.1	1776.7	
31. อ.หนองจิก	Nong Chik					40.0	40.0	60.5	175.8	....	
33. อ.ปะนาเระ	Panare							45.9	159.2	....	
34. จ.ยะลา	Yala							47.1	103.8	2113.5	..
35. อ.เบตง	Betong							40.2	91.7	2998.0	
36. อ.บันนังสตา	Bannang Satar							18.4	120.9	1804.7	
39. อ.ระแงะ	Rangae							35.0	145.0	1731.0	
40. อ.ตากใบ	Tak Bai							27.3	46.6	1752.8	
43. จ.พังงา	Phangnga							3.1	3.1	3264.5	+785.9
44. อ.กะปง	Kapong							11.3	11.3	3996.3	
46. อ.ทายุเหมือง	Thai Muang							11.5	19.7	3358.5	
47. อ.ตะกั่วทุ่ง	Takua Thung							3.3	3.3	3014.0	
51. จ.กระบี่	Krabi							9.2	9.2	1744.7	
52. อ.อาวลึก	Ao Luk						T	6.8	6.8	....	
53. อ.คลองท่อม	Khlong Tom							19.5	19.5	2223.7	
55. อ.สิเกา	Sikao							29.1	32.2	2436.9	
56. อ.ยานตาขาว	Yan Ta Khao							36.8	36.8	....	
57. อ.ปะเหลียน	Palian							39.9	55.9	2532.0	
58. จ.สตูล	Satun						19.6		38.3	....	
59. อ.ทุ่งหว้า	Thung Wa						10.0	30.0	40.0	2564.7	
60. อ.ละงู	Langu						37.5		37.5	2117.4	

พิมพ์ที่ ร.พ. กรมอุตุนิยมวิทยา สำนักนายกรัฐมนตรี

บางกะปิ พระนคร

นาวาโท ธำรง กิติสิน ผู้พิมพ์โฆษณา 2513

กรมอุตุนิยมวิทยา สำนักนายกรัฐมนตรี

รายงานอากาศประจำสัปดาห์ ระหว่างวันที่ ๔ – ๑๐ มกราคม ๒๕๑๔

และ

การคาดหมายลักษณะอากาศ ระหว่างวันที่ ๑๑ – ๑๗ มกราคม ๒๕๑๔

ฉบับที่ ๒/๒๕๑๔

นาวาเอก ดร. เจริญ เจริญรัชต์ภาคย์

อธิบดีกรมอุตุนิยมวิทยา

METEOROLOGICAL DEPARTMENT

OFFICE OF THE PRIME MINISTER

BANGKOK THAILAND

WEEKLY WEATHER REPORT

DURING THE PERIOD 4 – 10 JANUARY 1971

AND

WEATHER OUTLOOK

DURING 11 – 17 JANUARY 1971

No. 2/1971

Charoen Charoen-rajapark

Director – General

Captain, R.T.N.

การคาดหมายลักษณะอากาศใน ๗ วันข้างหน้า
ตั้งแต่วันที่ ๑๑ – ๑๗ มกราคม ๒๕๑๔

ลักษณะทั่วไป

ลมมรสุมตะวันออกเฉียงเหนือซึ่งพัดปกคลุมประเทศไทยและอ่าวไทยมีกำลังอ่อนลงเล็กน้อย ลักษณะเช่นนี้จะทำให้ยังคงมีอากาศหนาวเย็นโดยทั่วไป และระดับอุณหภูมิจะเปลี่ยนแปลงเล็กน้อยในสัปดาห์นี้

ภาคเหนือ ภาคตะวันออกเฉียงเหนือ ภาคกลาง ภาคตะวันออก อ่าวไทย ฝั่งตะวันออก	ตลอดสัปดาห์ท้องฟ้าแจ่มใสเป็นส่วนมากและอากาศหนาวเย็น ระดับอุณหภูมิจะเปลี่ยนแปลงเล็กน้อย
อ่าวไทย ฝั่งตะวันตก	ตลอดสัปดาห์ตั้งแต่ชุมพรขึ้นมา ท้องฟ้าโปร่งและอากาศเย็น ใต้ชุมพรลงไปจะมีฝนหรือฝนฟ้าคะนองกระจาย
ภาคใต้ ฝั่งตะวันตก	ตลอดสัปดาห์จะมีฝนหรือฝนฟ้าคะนองเป็นแห่ง ๆ
พระนคร และ ธนบุรี	ตลอดสัปดาห์ท้องฟ้าแจ่มใสเป็นส่วนมากและอากาศหนาวเย็น ระดับอุณหภูมิจะเปลี่ยนแปลงเล็กน้อย.

กรมอุตุนิยมวิทยา

๑๑ ม.ค.๑๔

Weather outlook for the period 11 - 17 January 1971

General Situation

The northeast monsoon which has prevailed over Thailand and the Gulf of Thailand will be slightly weakening. Cold weather will continue in general with little change in temperature during this week.

Northern Part: Northeastern Part: Central Part: Eastern Part: Gulf of Thailand, East Coast:	Throughout the week, mainly fine and cold with little change in temperature.
Gulf of Thailand, West Coast:	Throughout the week, fair and cool from chumphon northward while scattered showers or thundershowers elsewhere.
Southern Thailand, West Coast:	Throughout the week, isolated showers or thundershowers.
Phra Nakhon & Thonburi:	Throughout the week, mainly fine and cold with little change in temperature.

Meteorological Department
11 Jan, 1971

สรุปลักษณะอากาศทั่วไปในรอบสัปดาห์
ตั้งแต่วันที่ ๔ – ๑๐ มกราคม ๒๕๑๔

๑. ในระหว่างสัปดาห์ บริเวณความกดอากาศสูงที่ปกคลุมประเทศไทยมีกำลังแรงมาก ทำให้อากาศหนาวเย็นลงทั่วไปในบริเวณประเทศไทยตอนบน โดยเฉพาะในบริเวณตอนเหนือของภาคเหนือและภาคตะวันออกเฉียงเหนือซึ่งอากาศอยู่ในเกณฑ์หนาวจัด

๒. ในตอนต้นสัปดาห์ พายุดีเปรสชั่นได้เคลื่อนขึ้นฝั่งตะวันออกของมาเลเซียแถบบริเวณเมืองกวาลาปาหัง (แลตติจูด ๓° เหนือ ลองกิจูด ๑๐๓° ตะวันออก) และลมมรสุมตะวันออกเฉียงเหนือในอ่าวไทยตอนล่างมีกำลังแรง ลักษณะเช่นนี้ทำให้มีคลื่นลมจัดทางฝั่งในบริเวณฝั่งตะวันตกของอ่าวไทย ตั้งแต่จังหวัดสุราษฎร์ธานีลงไปและมีฝนหนาแน่นในบริเวณตอนใต้สุดของภาคใต้โดยมีฝนตกหนักเป็นแห่ง ๆ อากาศในภาคใต้ได้เริ่มดีขึ้นเป็นลำดับตั้งแต่ตอนกลางสัปดาห์

๓. ในระหว่างสัปดาห์ ปรากฏว่าอุณหภูมิต่ำสุดในภาคต่าง ๆ ของประเทศไทยมีดังต่อไปนี้.–

ภาคเหนือ	๔.๐° ซ.ที่ อ.เมือง	จ.เชียงราย	เมื่อวันที่	๑๐	ม.ค.
ภาคตะวันออกเฉียงเหนือ	๔.๘° ซ.ที่ อ.เมือง	จ.เลย	"	๙	"
ภาคกลาง	๘.๕° ซ.ที่ อ.ทองผาภูมิ	จ.กาญจนบุรี	"	๑๐	"
ภาคตะวันออก	๑๑.๗° ซ.ที่ อ.อรัญประเทศ	จ.ปราจีนบุรี	"	๕	"
ภาคใต้	๑๖.๖° ซ.ที่ อ.หัวหิน	จ.ประจวบคีรีขันธ์	"	๗	"

กรมอุตุนิยมวิทยา

๑๑ ม.ค.๑๔

General Situation

Period 4 - 10 January 1971

1. The anticyclone covering Thailand markedly intensified during this period, and caused generally colder weather over the Upper Thailand, particularly in the upper portions of the northern and northeastern parts where some very cold weather was experienced.

2. In the first part of the week the tropical depression hit the the east coast of Malaysia in the vicinity of Kuala Pahang (Lat.3°N. Long.103°E.) and the northeast monsoon over the lower portion of the Gulf of Thailand was increasing in strenght. This weather condition caused strong winds and rough sea in the Gulf of Thailand West Coast, southward from Surat Thani, together with widespread rains and local heavy falls in the extreme south. Improved weather occurred gradually in the southern part since the middle part of the week.

3. During the week the lowest temperatures in various parts of Thailand were as follows:-

Northern Part	4.0°C.at Chiang Rai	on	10	January
Northeastern Part	4.8°C.at Loei	"	9	"
Central Part	8.5°C.at Thong Pha Phum	"	10	"
Eastern Part	11.7°C.at Aranyaprathet	"	5	"
Southern Part	16.6°C.at Hua Hin	"	7	"

Meteorological Department
11 Jan. 1971

ข่าวอากาศเพื่อการเกษตรประจำสัปดาห์

เมื่อวันที่ ๔ - ๑๐ มกราคม ๒๕๑๔ มีลักษณะอากาศซึ่งพอสรุปได้ดังต่อไปนี้.-

๑. ในระหว่างสัปดาห์บริเวณความกดอากาศสูงที่ปกคลุมประเทศไทยมีกำลังแรงมาก ทำให้อากาศหนาวเย็นลงทั่วไปในบริเวณประเทศไทยตอนบนโดยเฉพาะในบริเวณตอนเหนือของภาคเหนือและภาคตะวันออกเฉียงเหนือซึ่งอากาศอยู่ในเกณฑ์หนาวจัด

๒. ในตอนต้นสัปดาห์ พายุดีเปรสชั่นได้เคลื่อนขึ้นฝั่งตะวันออกของมาเลเซียแถบบริเวณเมืองกวาลาปาหัง (แลตติจูด ๓° เหนือ ลองกิจูด ๑๐๓° ตะวันออก) และลมมรสุมตะวันออกเฉียงเหนือในอ่าวไทยตอนล่างมีกำลังแรง ลักษณะเช่นนี้ทำให้มีคลื่นลมจัดทางฝั่งในบริเวณฝั่งตะวันตกของอ่าวไทยตั้งแต่จังหวัดสุราษฎร์ธานีลงไป และมีฝนหนาแน่นในบริเวณตอนใต้สุดของภาคใต้โดยมีฝนตกหนักเป็นแห่ง ๆ อากาศในภาคใต้ได้เริ่มดีขึ้นเป็นลำดับตั้งแต่ตอนกลางสัปดาห์

ข้อควรทราบ

เนื่องจากในระยะที่ผ่านมานี้ได้มีอากาศหนาวเกือบทุกภาคโดยเฉพาะภาคเหนือและภาคตะวันออกเฉียงเหนือมีอากาศอยู่ในเกณฑ์หนาวจัด โดยมีระดับอุณหภูมิต่ำกว่า ๑๐ องศาเซนติเกรดหลายจังหวัด และในสัปดาห์นี้จะยังคงมีอากาศหนาวอยู่เกือบทั่วไป สภาพอากาศที่หนาวเย็นเช่นนี้ก็สิควรระมัดระวังและควรให้ความอบอุ่นแก่สัตว์เลี้ยงต่าง ๆ ไว้ด้วย สำหรับภาคใต้ตอนใต้สุดจะยังคงมีฝนอยู่บ้าง.

กองอากาศเกษตร กรมอุตุนิยมวิทยา

๑๑ มกราคม ๒๕๑๔

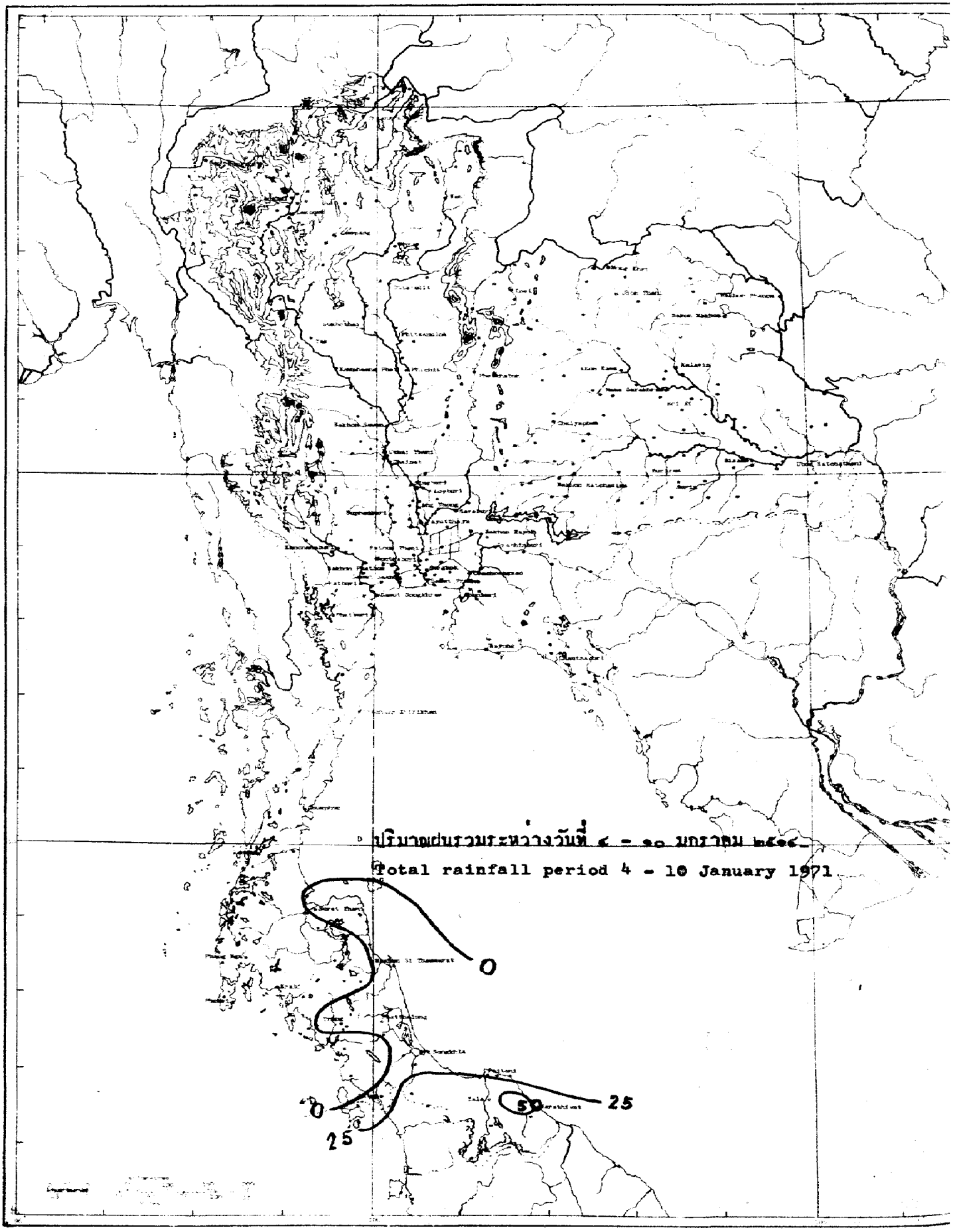
ปริมาณฝนรวมระหว่างวันที่ ๔ - ๑๐ มกราคม ๒๕๑๔
Total rainfall period 4 - 10 January 1971
0
0
25
25
50

สถานีฝน	Station	วันที่และจำนวนน้ำฝนเป็นมิลลิเมตร Date and amount of rainfall in m.m. มกราคม January							ฝนรวม ม.ม. Total m.m.	ฝนรวมตั้งแต่ 1 ม.ค. Accumulative rain-fall Since Jan. 1	
		4	5	6	7	8	9	10		ฝนจริง Actual	สูง(+)ต่ำ(-) กว่าปกติ Above(+) Below(-) Normal
ภาคเหนือ	**Northern Part**										
1. จ.เชียงราย	Chiang Rai*								0.0	0.0	- 5.5
2. อ.แม่สาย	Mae Sai								0.0	0.0	
3. อ.เชียงแสน	Chiang Saen								0.0	0.0	
4. อ.เชียงของ	Chiang Khong								0.0	0.0	
5. อ.แม่จัน	Mae Chan								0.0	0.0	
6. อ.แม่สรวย	Mae Suai								0.0	0.0	
7. อ.เทิง	Thoeng								0.0	0.0	
8. อ.เชียงคำ	Chiang Kham								0.0	0.0	
9. อ.พาน	Phan								0.0	0.0	
0. อ.แม่ใจ	Mae Chai								0.0	0.0	
1. อ.เวียงป่าเป้า	Wiang Pa Pao								0.0	0.0	
2. อ.พะเยา	Phayao								0.0	0.0	
3. จ.แม่ฮ่องสอน	Mae Hong Son*								0.0	0.0	- 3.4
4. อ.ปาย	Pai								0.0	0.0	
5. อ.ขุนยวม	Khun Yuam								0.0	0.0	
6. อ.แม่สะเรียง	Mae Sariang*								0.0	0.0	- 0.0
7. จ.เชียงใหม่	Chiang Mai*								0.0	0.0	- 0.0
8. อ.ฝาง	Fang								0.0	0.0	
9. อ.เชียงดาว	Chiang Dao								0.0	0.0	
0. อ.แม่แตง	Mae Taeng								0.0	0.0	
1. อ.แม่ริม	Mae Rim								0.0	0.0	
2. อ.สันทราย	San Sai								0.0	0.0	
3. อ.ดอยสะเก็ด	Doi Saket								0.0	0.0	
4. อ.สันกำแพง	San Kamphaeng								0.0	0.0	
5. อ.หางดง	Hang Dong								0.0	0.0	
6. อ.สารภี	Saraphi								0.0	0.0	
7. อ.สันป่าตอง	San Pa Tong								0.0	0.0	
8. อ.จอมทอง	Chom Thong								0.0	0.0	
9. อ.ฮอด	Hot								0.0	0.0	
0. จ.ลำพูน	Lamphun								0.0	0.0	
1. อ.ป่าซาง	Pa Sang								0.0	0.0	
2. อ.ลี้	Li								0.0	0.0	
3. จ.ลำปาง	Lampang*								0.0	0.0	- 0.3
4. อ.งาว	Ngao								0.0	0.0	
5. อ.แจ้ห่ม	Chae Hom								0.0	0.0	
6. อ.เถินคา	Ko Kha								0.0	0.0	
7. อ.สบปราบ	Sop Prap								0.0	0.0	
8. อ.เถิน	Thoen								0.0	0.0	
9. อ.แม่พริก	Mae Phrik								0.0	0.0	

สถานีฝน	Station	วันที่และจำนวนน้ำฝนเป็นมิลลิเมตร Date and amount of rainfall in m.m. มกราคม January							ฝนรวม ม.ม. Total m.m.	ฝนรวมตั้งแต่ 1 ม.ค. Accumulative rainfall Since Jan.	
		4	5	6	7	8	9	10		ฝนจริง Actual	สูง(+)ต่ำ(-)กว่าปกติ Above(+) Below(-) Normal
40.จ.แพร่	Phrae*								0.0	0.0	- 0.[illegible]
41.อ.สอง	Song								0.0	0.0	
42.อ.สูงเม่น	Sung Men								0.0	0.0	
43.อ.เด่นชัย	Den Chai								0.0	0.0	
44.จ.น่าน	Nan*								0.0	0.0	- 3.[illegible]
45.อ.ทุ่งช้าง	Thung Chang								0.0	0.0	
46.อ.ท่าวังผา	Tha Wang Pha*								0.0	0.0	
47.อ.ปัว	Pua								0.0	0.0	
48.อ.สา	Sa								0.0	0.0	
49.อ.นาน้อย	Na Noi								0.0	0.0	
50.จ.อุตรดิตถ์	Uttaradit*								0.0	0.0	- 1.[illegible]
51.อ.ฟากท่า	Fak Tha								0.0	0.0	
52.อ.น้ำปาด	Nam Pat								0.0	0.0	
53.เขื่อนสิริกิติ์	Sirikit Dam*								0.0	0.0	
54.อ.ท่าปลา	Tha Pla								0.0	0.0	
55.อ.ลับแล	Laplae								0.0	0.0	
56.จ.ตาก	Tak*								0.0	0.0	- 1.[illegible]
57.อ.บ้านตาก	Ban Tak								0.0	0.0	
58.อ.แม่สอด	Mae sot*								0.0	0.0	- 0.1
59.อ.อุ้มผาง	Umphang								0.0	0.0	
60.จ.สุโขทัย	Sukhothai								0.0	0.0	- 0.[illegible]
61.อ.สวรรคโลก	Sawankhalok								0.0	0.0	
62.อ.กงไกรลาศ	Kong Krailat								0.0	0.0	
63.จ.พิษณุโลก	Phitsanulok*								0.0	0.0	- 3.[illegible]
64.อ.พรหมพิราม	Phrom Phiram								0.0	0.0	
65.อ.วังทอง	Wang Thong								0.0	0.0	
66.อ.บางกระทุ่ม	Bang Kratum								0.0	0.0	
67.จ.กำแพงเพชร	Kamphaeng Phet								0.0	0.0	- 0.[illegible]
68.อ.คลองขลุง	Khlong Khlung								0.0	0.0	
69.อ.ขาณุวรลักษบุรี	Khanu Woralaksaburi								0.0	0.0	
70.จ.พิจิตร	Phichit								0.0	0.0	- 0.[illegible]
71.อ.สามง่าม	Sam Ngam								0.0	0.0	
72.อ.ตะพานหิน	Taphan Hin								0.0	0.0	
73.อ.บางมูลนาค	Bang Mun Nak								0.0	0.0	
74.อ.โพทะเล	Pho Thale								0.0	0.0	
75.จ.เพชรบูรณ์	Phetchabun*								0.0	0.0	- 8.[illegible]
76.อ.หล่มเก่า	Lom Kao								0.0	0.0	
77.อ.หล่มสัก	Lom Sak*								0.0	0.0	
78.อ.ชนแดน	Chon Daen								0.0	0.0	
79.อ.หนองไผ่	Nong Phai								0.0	0.0	
80.อ.วิเชียรบุรี	Wichian Buri*								0.0	0.0	

สถานีฝน	Station	วันที่และจำนวนน้ำฝนเป็นมิลลิเมตร Date and amount of rainfall in m.m. มกราคม January							ฝนรวม มม. Total m.m.	ฝนรวมตั้งแต่ 1 ม.ค. Accumulative rain-fall Since Jan.1	
		4	5	6	7	8	9	10		ฝนจริง Actual	สูง(+)/ต่ำ(-) กว่าปกติ Above(+) Below(-) Normal
ภาคตะวันออกเฉียงเหนือ	Northeastern Part										
1.จ.เลย	Loei*								0.0	0.0	- 1.9
2.อ.เชียงคาน	Chiang Khan								0.0	0.0	
3.อ.ท่าลี่	Tha Li								0.0	0.0	
4.อ.ด่านซ้าย	Dan Sai								0.0	0.0	
5.อ.วังสะพุง	Wang Saphung								0.0	0.0	
6.จ.หนองคาย	Nong Khai*								0.0	0.0	- 0.0
7.อ.ศรีเชียงใหม่	Si Chiang Mai								0.0	0.0	
8.อ.โพนพิสัย	Phon Phisai								0.0	0.0	
9.อ.ท่าบ่อ	Tha Bo								0.0	0.0	
10.จ.อุดรธานี	Udon Thani*								0.0	0.0	- 1.1
11.อ.เพ็ญ	Phen								0.0	0.0	
12.อ.หนองหาร	Nong Han								0.0	0.0	
13.จ.สกลนคร	Sakon Nakhon*								0.0	0.0	- 1.8
14.อ.วานรนิวาส	Wanon Niwat								0.0	0.0	
15.อ.สว่างแดนดิน	Sawang Daen Din								0.0	0.0	
16.อ.พรรณานิคม	Phanna Nikhom								0.0	0.0	
17.จ.นครพนม	Nakhon Phanom*								0.0	0.0	- 0.0
18.อ.บ้านแพง	Ban Phaeng								0.0	0.0	
19.อ.ท่าอุเทน	Tha Uten								0.0	0.0	
20.อ.นาแก	Na Kae								0.0	0.0	
21.อ.ธาตุพนม	That Phanom								0.0	0.0	
22.อ.มุกดาหาร	Mukdahan*								0.0	0.0	- 0.5
23.จ.กาฬสินธุ์	Kalasin								0.0	0.0	- 0.0
24.อ.ยางตลาด	Yang Talat								0.0	0.0	
25.อ.สหัสขันธ์	Sahatsakhan								0.0	0.0	
26.อ.กมลาไสย	Kamalasai								0.0	0.0	
27.จ.ร้อยเอ็ด	Roi Et*								0.0	0.0	- 0.0
28.อ.โพนทอง	Phon Thong								0.0	0.0	
29.อ.ธวัชบุรี	Thawatchaburi								0.0	0.0	
30.อ.อาจสามารถ	At Samat								0.0	0.0	
31.อ.เสลภูมิ	Selaphum								0.0	0.0	
32.อ.จตุรพักตรพิมาน	Chaturaphak Phiman								0.0	0.0	
33.อ.เกษตรวิสัย	Kaset Wisai								0.0	0.0	
34.อ.พนมไพร	Phanom Phrai								0.0	0.0	
35.อ.สุวรรณภูมิ	Suwannaphum								0.0	0.0	
36.จ.มหาสารคาม	Maha Sarakham								0.0	0.0	- 0.0
37.อ.โกสุมพิสัย	Kosum Phisai*								0.0	0.0	
38.อ.บรบือ	Borabu								0.0	0.0	
39.อ.พยัคฆภูมิพิสัย	Phayakkhaphum Phisai								0.0	0.0	
40.จ.ขอนแก่น	Khon Kaen*								0.0	0.0	- 3.2

สถานีฝน	Station	วันที่และจำนวนน้ำฝนเป็นมิลลิเมตร Date and amount of rainfall in m.m. มกราคม January 4	5	6	7	8	9	10	ฝนรวม ม.ม. Total m.m.	ฝนรวมตั้งแต่ 1 ม.ค. Accumulative rainfall Since Jan.1 ฝนจริง Actual	สูง(+)ต่ำ(-)กว่าปกติ Above(+) Below(-) Normal
41.อ.ภูเวียง	Phu Wiang								0.0	0.0	
42.อ.ชุมแพ	Chum Phae								0.0	0.0	
43.อ.มัญจาคีรี	Mancha Khiri								0.0	0.0	
44.อ.ชนบท	Chonnabot*								0.0	0.0	
45.อ.บ้านไผ่	Ban Phai								0.0	0.0	
46.อ.พล	Phon								0.0	0.0	
47.จ.ชัยภูมิ	Chaiyaphum*								0.0	0.0	- 0.0
48.อ.ภูเขียว	Phu Khieo								0.0	0.0	
49.อ.คอนสวรรค์	Khon Sawan								0.0	0.0	
50.อ.จัตุรัส	Chatturat								0.0	0.0	
51.อ.บำเหน็จณรงค์	Bamnet Narong								0.0	0.0	
52.จ.นครราชสีมา	Nakhon Ratchasima*								0.0	0.0	- 1.4
53.อ.บัวใหญ่	Bua Yai								0.0	0.0	
54.อ.คง	Khong								0.0	0.0	
55.อ.ด่านขุนทด	Dan Khun Thot								0.0	0.0	
56.อ.โนนไทย	Non Thai								0.0	0.0	
57.อ.โนนสูง	Non Sung								0.0	0.0	
58.อ.พิมาย	Phimai								0.0	0.0	
59.อ.สีคิ้ว	Sikhiu								0.0	0.0	
60.อ.สูงเนิน	Sung Noen								0.0	0.0	
61.อ.ปักธงชัย	Phak Thong Chai								0.0	0.0	
62.อ.โชคชัย	Chok Chai*								0.0	0.0	
63.อ.ครบุรี	Khon Buri								0.0	0.0	
64.จ.บุรีรัมย์	Buri Ram								0.0	0.0	- 0.0
65.อ.ภูเขาไฟ	Phutthaisong								0.0	0.0	
66.อ.สตึก	Satuk								0.0	0.0	
67.อ.ลำปลายมาศ	Lam Plai Mat								0.0	0.0	
68.อ.นางรอง	Nang Rong*								0.0	0.0	
69.จ.สุรินทร์	Surin*								0.0	0.0	- 0.0
70.อ.รัตนบุรี	Rattanaburi								0.0	0.0	
71.อ.ท่าตูม	Tha Tum*								0.0	0.0	
72.อ.ศีขรภูมิ	Sikhoraphum								0.0	0.0	
73.อ.ปราสาท	Prasat								0.0	0.0	
74.อ.สังขะ	Sangkha								0.0	0.0	
75.จ.ศรีสะเกษ	Si Sa Ket								0.0	0.0	- 0.5
76.อ.ราษีไศล	Rasi Salai								0.0	0.0	
77.อ.อุทุมพรพิสัย	Uthumphon Phisai								0.0	0.0	
78.อ.กันทรารมย์	Kanthararom								0.0	0.0	
79.อ.ขุขันธ์	Khukhan								0.0	0.0	
80.อ.กันทรลักษ์	Kantharalak								0.0	0.0	
81.จ.อุบลราชธานี	Ubon Ratchathani*								0.0	0.0	- 1.6

สถานีฝน	Station	วันที่และจำนวนน้ำฝนเป็นมิลลิเมตร Date and amount of rainfall in m.m. มกราคม January							ฝนรวม ม.ม. Total m.m.	ฝนรวมตั้งแต่ 1 ม.ค. Accumulative rain-fall Since Jan.1	
		4	5	6	7	8	9	10		ฝนจริง Actual	สูง(+)ต่ำ(-) กว่าปกติ Above(+) Below (-) Normal
2.อ.เขมราฐ	Khemarat								0.0	0.0	
3.อ.อำนาจเจริญ	Amnat Charoen								0.0	0.0	
4.อ.ยโสธร	Yasothon								0.0	0.0	
5.อ.คำเขื่อนแก้ว	Kham Khuan Kaeo								0.0	0.0	
6.อ.ตระการพืชผล	Trakan Phutphon								0.0	0.0	
7.อ.มหาชนะชัย	Maha Chana Chai								0.0	0.0	
8.อ.เขื่องใน	Khuang Nai								0.0	0.0	
9.อ.โขงเจียม	Khong Chiam								0.0	0.0	
10.อ.เดชอุดม	Det Udom								0.0	0.0	
<u>ภาคกลาง</u>	<u>Central Part</u>										
1.จ.นครสวรรค์	Nakhon Sawan*								0.0	0.0	- 1.0
2.อ.บรรพตพิสัย	Banphot Phisai								0.0	0.0	
3.อ.ตากฟ้า	Takhli								0.0	0.0	
4.อ.ลาดยาว	Lat Yao								0.0	0.0	
5.อ.ชุมแสง	Chumsaeng								0.0	0.0	
6.อ.หนองบัว	Nong Bua								0.0	0.0	
7.อ.ท่าตะโก	Tha Tako								0.0	0.0	
8.อ.พยุหะคีรี	Phayuha Khiri								0.0	0.0	
9.จ.อุทัยธานี	Uthai Thani								0.0	0.0	- 0.0
10.อ.สว่างอารมณ์	Sawang Arom								0.0	0.0	
11.อ.หนองฉาง	Nong Chang								0.0	0.0	
12.อ.ทัพทัน	Thab Than								0.0	0.0	
13.อ.หนองขาหย่าง	Nong Khayang								0.0	0.0	
14.อ.บ้านไร่	Ban Rai								0.0	0.0	
15.จ.ชัยนาท	Chainat								0.0	0.0	- 1.1
16.อ.มโนรมย์	Manorom								0.0	0.0	
17.อ.วัดสิงห์	Wat Sing								0.0	0.0	
18.จ.สิงห์บุรี	Sing Buri								0.0	0.0	- 0.0
19.อ.อินทร์บุรี	In Buri								0.0	0.0	
20.อ.บางระจัน	Bang Rachan								0.0	0.0	
21.อ.พรหมบุรี	Phrom Buri								0.0	0.0	
22.จ.ลพบุรี	Lopburi*								0.0	0.0	- 3.3
23.อ.บ้านหมี่	Ban Mi								0.0	0.0	
24.อ.ชัยบาดาล	Chai Badan								0.0	0.0	
25.อ.บัวชุม	Bua Chum*								0.0	0.0	
26.อ.ท่าวุ้ง	Tha Wung								0.0	0.0	
27.อ.โคกสำโรง	Khok Samrong								0.0	0.0	
28.จ.สุพรรณบุรี	Suphan Buri*								0.0	0.0	- 0.6
29.อ.ดอนเจดีย์	Don Chedi								0.0	0.0	
30.อ.เดิมบางนางบวช	Doembang Nangbuat								0.0	0.0	
31.อ.สามชุก	Sam Chuk								0.0	0.0	

สถานีฝน	Station	วันที่และจำนวนน้ำฝนเป็นมิลลิเมตร Date and amount of rainfall in m.m. มกราคม January							ฝนรวม ม.ม. Total m.m.	ฝนรวมตั้งแต่ 1 ม.ค. Accumulative rainfall Since Jan.1	
		4	5	6	7	8	9	10		ฝนจริง Actual	สูง(+)ต่ำ(-)กว่าปกติ Above(+) Below(-) Normal
32.อ.ศรีประจันต์	Si Prachan								0.0	0.0	
33.อ.บางปลาม้า	Bang Pla Ma								0.0	0.0	
34.อ.สองพี่น้อง	Song Phi Nong								0.0	0.0	
35.จ.อ่างทอง	Ang Thong								0.0	0.0	- 7.9
36.อ.โพธิ์ทอง	Pho Thong								0.0	0.0	
37.อ.ไชโย	Chaiyo								0.0	0.0	
38.อ.วิเศษชัยชาญ	Wiset Chai Chan								0.0	0.0	
39.อ.ป่าโมก	Pa Mok								0.0	0.0	
40.จ.สระบุรี	Saraburi								0.0	0.0	- 2.6
41.อ.พระพุทธบาท	Phra Phutthabat								0.0	0.0	
42.อ.บ้านหมอ	Ban Mo								0.0	0.0	
43.อ.หนองแค	Nong Khae								0.0	0.0	
44.อ.แก่งคอย	Kaeng Khoi								0.0	0.0	
45.จ.พระนครศรีอยุธยา	Ayutthaya								0.0	0.0	- 3.6
46.อ.ท่าเรือ	Tha Rua								0.0	0.0	
47.อ.ผักไห่	Phak Hai								0.0	0.0	
48.อ.บางบาล	Bang Ban								0.0	0.0	
49.อ.บางไทร	Bang Sai								0.0	0.0	
50.อ.เสนา	Sena								0.0	0.0	
51.อ.บางปะอิน	Bang Pa-in								0.0	0.0	
52.จ.ปทุมธานี	Pathum Thani								0.0	0.0	- 1.1
53.อ.ธัญบุรี	Thanyaburi								0.0	0.0	
54.ต.รังสิต	Rangsit								0.0	0.0	
55.จ.นนทบุรี	Nonthaburi								0.0	0.0	- 5.5
56.อ.บางบัวทอง	Bang Bua Thong								0.0	0.0	
57.จ.ธนบุรี	Thon Buri								0.0	0.0	
58.อ.บางขุนเทียน	Bang Khun Thian								0.0	0.0	
59.อ.ตลิ่งชัน	Taling Chan								0.0	0.0	
60.จ.พระนคร	Phra Nakhon*								0.0	0.0	- 1.6
61.สนามบินดอนเมือง	Don Muang Air-port*								0.0	0.0	- 6.5
62.อ.บางเขน	Bang Khen*								0.0	0.0	
63.อ.มีนบุรี	Min Buri								0.0	0.0	
64.อ.ลาดกระบัง	Lat Krabang								0.0	0.0	
65.ศูนย์วิจัยบางนา	Bang Na*								0.0	0.0	
66.จ.กาญจนบุรี	Kanchanaburi*								0.0	0.0	- 4.0
67.เหนือองปิลอก	Pilok								0.0	0.0	
68.อ.สังขละบุรี	Sangkhla Buri								0.0	0.0	
69.อ.ทองผาภูมิ	Thong Pha Phum*								0.0	0.0	
70.อ.ศรีสวัสดิ์	Si Sawat								0.0	0.0	
71.อ.บ่อพลอย	Bo Phloi								0.0	0.0	
72.อ.ไทรโยค	Sai Yok								0.0	0.0	

สถานีฝน	Station	วันที่และจำนวนน้ำฝนเป็นมิลลิเมตร Date and amount of rainfall in m.m. มกราคม January 4	5	6	7	8	9	10	ฝนรวม มม. Total m.m.	ฝนรวมตั้งแต่ 1 ม.ค. Accumulative rain-fall Since Jan. 1 ฝนจริง Actual	สูง(+)ต่ำ(-)กว่าปกติ Above(+) Below(-) Normal
5.อ.พนมทวน	Phanom Thuan								0.0	0.0	
6.อ.ท่าม่วง	Tha Muang								0.0	0.0	
7.อ.ท่ามะกา	Tha Maka								0.0	0.0	
5.จ.นครปฐม	Nakhon Pathom								0.0	0.0	- 0.6
7.อ.กำแพงแสน	Kamphaeng Saen								0.0	0.0	
8.อ.นครชัยศรี	Nakhon Chaisi								0.0	0.0	
9.จ.ราชบุรี	Ratchaburi								0.0	0.0	- 0.3
0.อ.บ้านโป่ง	Ban Pong								0.0	0.0	
1.อ.โพธาราม	Photharam								0.0	0.0	
2.อ.ดำเนินสดวก	Damnoen Saduak								0.0	0.0	
3.อ.ปากท่อ	Pak Tho								0.0	0.0	
4.จ.สมุทรสงคราม	Samut Songkham								0.0	0.0	- 0.0
5.อ.บางคนที	Bang Khonthi								0.0	0.0	
6.อ.อัมพวา	Amphawa								0.0	0.0	
7.จ.สมุทรสาคร	Samut Sakhon								0.0	0.0	- 1.3
8.จ.สมุทรปราการ	Samut Prakan								0.0	0.0	- 17.5
9.อ.พระประแดง	Phra Pradaeng								0.0	0.0	
0.อ.บางพลี	Bang Phli								0.0	0.0	
<u>ภาคตะวันออก</u>	<u>Eastern Part</u>										
1.จ.นครนายก	Nakhon Nayok								0.0	0.0	- 14.8
2.อ.บ้านนา	Ban Na								0.0	0.0	
3.อ.ปากพลี	Pak Phli								0.0	0.0	
4.จ.ปราจีนบุรี	Prachin Buri*								0.0	0.0	- 6.6
5.อ.บ้านสร้าง	Ban Sang								0.0	0.0	
6.อ.ศรีมหาโพธิ	Si Maha Phot								0.0	0.0	
7.อ.กบินทร์บุรี	Kabin Buri								0.0	0.0	
8.อ.สระแก้ว	Sakaeo								0.0	0.0	
9.อ.วัฒนานคร	Watthana Nakhon								0.0	0.0	
0.อ.อรัญประเทศ	Aranyaprathet*								0.0	0.0	- 1.8
1.จ.ฉะเชิงเทรา	Chachoengsao								0.0	0.0	- 4.7
2.อ.บ้านโพธิ์	Ban Pho								0.0	0.0	
3.จ.ชลบุรี	Chon Buri*								0.0	0.0	- 6.2
4.อ.พานทอง	Phan Thong								0.0	0.0	
5.อ.พนัสนิคม	Phanat Nikhom								0.0	0.0	
6.อ.บ้านบึง	Ban Bung								0.0	0.0	
7.อ.เกาะสีชัง	Ko Sichang*								0.0	0.0	
8.อ.ศรีราชา	Si Racha								0.0	0.0	
9.อ.สัตหีบ	Sattahip*								0.0	0.0	- 7.6
0.จ.ระยอง	Rayong*								0.0	0.0	- 0.0
1.อ.บ้านค่าย	Ban Khai								0.0	0.0	
2.อ.แกลง	Klaeng								0.0	0.0	

สถานีฝน	Station	วันที่และจำนวนน้ำฝนเป็นมิลลิเมตร Date and amount of rainfall in m.m. มกราคม January 4	5	6	7	8	9	10	ฝนรวม มม. Total m.m.	ฝนรวมตั้งแต่ 1 ม.ค. Accumulative rainfall Since Jan. ฝนจริง Actual	สูง(+)ต่ำกว่าปกติ Above(+) Below(-) Normal
23.จ.จันทบุรี	Chanthaburi*								0.0	0.0	- 27.5
24.อ.ท่าใหม่	Tha Mai								0.0	0.0	
25.อ.มะขาม	Makham								0.0	0.0	
26.อ.คลุง	Khlung								0.0	0.0	
27.จ.ตราด	Trat								0.0	0.0	- 17.1
28.อ.เขาสมิง	Khao Saming								0.0	0.0	
29.อ.แหลมงอบ	Laem Ngop*								0.0	0.0	
30.อ.คลองใหญ่	Khlong Yai*								0.0	0.0	- 13.2
<u>ภาคใต้</u>	<u>Southern Part</u>										
1.จ.เพชรบุรี	Phetchaburi								0.0	0.0	- 0.0
2.อ.บ้านแหลม	Ban Laem								0.0	0.0	
3.อ.บ้านลาด	Ban Lat								0.0	0.0	
4.อ.ชะอำ	Cha-am								0.0	0.0	
5.จ.ประจวบคีรีขันธ์	Prachuap Khiri Khan*								0.0	0.0	- 5.5
6.อ.กุยบุรี	Kui Buri	..	..	..	..	..	..	..	..	..	
7.อ.หัวหิน	Hua Hin*								0.0	0.0	- 0.9
8.จ.ชุมพร	Chumphon*								0.0	0.0	- 18.9
9.อ.ท่าแซะ	Tha Sae								0.0	0.0	
10.อ.สวี	Sawi								0.0	0.0	
11.อ.หลังสวน	Lang Suan								0.0	0.0	
12.จ.สุราษฎร์ธานี	Surat Thani			0.3	0.1	0.5	T		0.9	1.3	- 33.1
13.อ.ไชยา	Chaiya								0.0	0.0	
14.อ.เกาะสมุย	Ko Samui*					T	0.5		0.5	2.0	
15.อ.พุนพิน	Phunphin								0.0	0.0	
16.อ.บ้านนาสาร	Ban Na San								0.0	0.0	
17.จ.นครศรีธรรมราช	Nakhon Si Thammarat*	3.2		6.5		0.6	0.1		10.2	20.9	-111.4
18.อ.สิชล	Sichon						7.3		7.3	16.0	
19.อ.ท่าศาลา	Tha Sala								0.0	0.0	
20.อ.ฉวาง	Chawang								0.0	0.0	
21.อ.ทุ่งสง	Thung Song								0.0	0.0	
22.อ.ร่อนพิบูลย์	Ron Phibun								0.0	5.2	
23.อ.ปากพนัง	Pak Phanang								0.0	27.3	
24.จ.พัทลุง	Phatthalung		4.9						4.9	79.6	- 6.9
25.อ.เขาชัยสน	Khao Chaison	..	..	..	..	..	..	..	..	..	
26.จ.สงขลา	Songkhla*	2.6	0.7	0.1	T			0.5	3.9	46.7	- 37.8
27.อ.รัตภูมิ	Rattaphum	4.1							4.1	134.0	
28.อ.หาดใหญ่	Hat Yai	24.3							24.3	97.7	
29.อ.สะเดา	Sadao	47.3							47.3	206.4	
30.จ.ปัตตานี	Pattani*	19.2	4.0		T	0.4		0.2	23.8	143.3	+ 98.3
31.อ.หนองจิก	Nong Chik								0.0	140.3	
32.อ.ยะหริ่ง	Yaring	..	..	..	..	..	..	..	..	..	

สถานีฝน	Station	วันที่และจำนวนน้ำฝนเป็นมิลลิเมตร Date and amount of rainfall in m.m. มกราคม January							ฝนรวม มม. Total m.m.	ฝนรวมตั้งแต่ 1 ม.ค. Accumulative rain-fall Since Jan. 1	
		4	5	6	7	8	9	10		ฝนจริง Actual	สูง(+)ต่ำ(-) กว่าปกติ Above(+) Below(-) Normal
1.อ.ปะนาเระ	Panare	2.7	1.3				2.0		6.0	58.4	
2.จ.ยะลา	Yala	27.2	4.9			4.8	3.7		40.5	113.4	..
3.อ.เบตง	Betong								0.0	35.5	
4.อ.บันนังสตา	Bannang Satar	12.2	6.5			10.1	4.5		33.3	122.9	
5.จ.นราธิวาส	Narathiwat*	4.2	0.3	0.7	0.1	18.9	9.1	3.1	36.4	70.2	- 88.4
6.อ.ยี่งอ	Yi-ngo	..	..	..	..	..	..	..	..	..	
7.อ.รือเสาะ	Rangae	18.0		1.0					19.0	69.0	
8.อ.ตากใบ	Tak Bai	5.6				27.5	12.4		45.5	53.8	
1.จ.ระนอง	Ranong*								0.0	0.0	- 10.5
2.อ.กระบุรี	Kra Buri								0.0	0.0	
3.จ.พังงา	Phangnga								0.0	0.0	- 13.9
4.อ.กะปง	Kapong								0.0	0.0	
5.อ.ตะกั่วป่า	Takua Pa								0.0	0.0	
6.อ.ท้ายเหมือง	Thai Muang								0.0	0.0	
7.อ.ตะกั่วทุ่ง	Takua Thung								0.0	0.0	
8.จ.ภูเก็ต	Phuket*								0.0	0.0	- 11.9
9.สนามบินภูเก็ต	Phuket Air-port*								0.0	0.0	
0.อ.ถลาง	Thalang								0.0	0.0	
1.จ.กระบี่	Krabi								0.0	0.0	..
2.อ.อ่าวลึก	Ao Luk								0.0	0.0	
3.อ.คลองท่อม	Khlong Tom								0.0	0.0	
4.สนามบินตรัง	Trang Air-port*	3.2	2.7						5.9	27.2	+ 8.6
5.อ.สิเกา	Sikao	1.6							1.6	6.8	
6.อ.ย่านตาขาว	Yan Ta Khao								0.0	21.7	
7.อ.ปะเหลียน	Palian								0.0	25.3	
8.จ.สตูล	Satun								0.0	0.0	..
9.อ.ทุ่งหว้า	Thung Wa								0.0	20.3	
0.อ.ละงู	Langu								0.0	9.3	

หมายเหตุ	ช่องว่าง	ไม่มีฝนตก	**Remark**	Blank	No rain
	*	สถานีตรวจอากาศ		*	Synoptic Station
	T	ฝนเล็กน้อยวัดไม่ได้		T	Trace
	..	ไม่มีรายงาน		..	No report

อุณหภูมิสูงสุดและต่ำสุดประจำวันที่ ๔ — ๑๐ มกราคม ๒๕๑๔

Daily Max. and Min. Temperature 4 - 10 January 1971

สถานี	Station	อุณหภูมิสูงสุดและต่ำสุดเป็นองศา ซ. Max. and Min. Temperature in degree C.							เฉลี่ยสูงสุดต่ำสุด Average Max. Min.	เฉลี่ยในสัปดาห์ Weekly Mean	ค่าปกติประจำเดือน Monthly Normal
		4	5	6	7	8	9	10			
ภาคเหนือ	**Northern Part**										
1.จ.เชียงราย	Chiang Rai	21.5 / 6.0	21.5 / 4.6	21.7 / 4.2	23.2 / 5.4	22.4 / 9.5	21.3 / 5.6	22.4 / 4.0	22.0 / 5.6	13.8	19.[illegible]
2.จ.แม่ฮ่องสอน	Mae Hong Son	26.2 / 9.5	26.7 / 11.4	26.0 / 10.7	27.5 / 11.4	26.3 / 12.4	26.9 / 11.0	26.0 / 9.0	26.5 / 10.8	18.7	21.[illegible]
3.จ.เชียงใหม่	Chiang Mai	24.3 / 9.4	23.8 / 12.6	24.4 / 7.5	25.4 / 7.2	25.7 / 10.1	24.3 / 7.6	24.4 / 6.3	24.6 / 8.7	16.7	21.[illegible]
4.จ.น่าน	Nan	25.3 / 8.5	24.3 / 8.7	25.9 / 8.1	27.0 / 7.3	26.1 / 11.6	24.7 / 8.0	25.1 / 5.9	25.5 / 8.3	16.9	21.[illegible]
5.อ.ท่าวังผา	Tha Wang Pha	24.8 / 7.4	23.0 / 7.5	24.8 / 5.9	26.4 / 6.9	24.8 / 10.5	24.0 / 6.6	24.7 / 4.8	24.6 / 7.1	15.9	..
6.จ.ลำปาง	Lampang	24.7 / 9.0	24.9 / 8.9	25.4 / 7.4	26.2 / 8.5	24.2 / 12.5	24.5 / 8.8	24.5 / 7.5	24.9 / 8.9	16.9	21.8
7.อ.แม่สะเรียง	Mae Sariang	27.4 / 10.4	26.1 / 9.4	27.4 / 7.6	28.4 / 10.1	27.5 / 10.0	26.8 / 12.5	27.4 / 7.7	27.3 / 9.7	18.5	22.1
8.จ.แพร่	Phrae	24.3 / 9.5	24.5 / 8.6	26.0 / 7.4	27.2 / 8.9	26.2 / 10.8	24.7 / 9.1	25.4 / 7.1	25.5 / 4.8	17.2	21.8
9.จ.อุตรดิตถ์	Uttaradit	25.9 / 12.0	26.0 / 10.5	27.4 / 8.5	27.5 / 11.2	26.6 / 13.6	25.8 / 9.0	27.0 / 8.0	26.6 / 10.4	18.5	23.8
10.เขื่อนสิริกิติ์	Sirikit Dam	.. / 10.8	.. / 9.8	.. / 9.1	28.0 / 10.8	25.2 / 12.6	25.0 / 9.8	.. / ..	26.1 / 10.5	18.3	..
11.จ.ตาก	Tak	25.0 / 11.7	24.6 / 10.0	25.5 / 8.5	27.0 / 9.4	26.2 / 14.7	24.3 / 9.0	25.4 / 7.7	25.4 / 10.1	17.8	22.8
12.จ.พิษณุโลก	Phitsanulok	25.7 / 13.8	25.6 / 12.0	26.7 / 12.0	28.5 / 13.2	27.7 / 14.8	26.7 / 11.2	26.2 / 10.6	26.7 / 12.5	19.6	24.4
13.อ.แม่สอด	Mae Sot	25.1 / 10.3	24.3 / 9.5	25.3 / 12.4	26.2 / 8.5	26.0 / 10.0	24.5 / 13.0	24.8 / 7.9	25.2 / 10.2	17.7	22.9
14.จ.เพชรบูรณ์	Phetchabun	26.5 / 10.0	26.9 / 8.4	28.4 / 7.7	29.5 / 9.3	.. / 14.6	26.7 / 8.5	28.0 / 8.5	27.7 / 9.6	18.7	22.8
15.อ.หล่มสัก	Lom Sak	25.5 / 11.8	25.2 / 10.9	27.3 / 9.5	29.0 / 9.5	25.2 / 14.4	25.4 / 8.1	.. / 7.8	26.3 / 10.3	18.3	..
16.อ.วิเชียรบุรี	Wichian Buri	25.3 / 14.2	26.3 / 10.1	28.3 / 9.6	29.4 / 10.6	26.5 / 15.5	25.5 / 10.5	28.1 / 9.6	27.1 / 11.4	19.3	..
ภาคตะวันออกเฉียงเหนือ	**Northeastern Part**										
1.จ.หนองคาย	Nong Khai	23.1 / 8.7	23.8 / 8.5	25.1 / 8.5	27.0 / 10.7	24.3 / 12.0	23.4 / 7.7	25.5 / 8.5	24.6 / 9.2	16.9	..
2.จ.เลย	Loei	23.8 / 7.0	24.8 / 5.0	25.8 / 5.6	27.3 / 7.0	24.5 / 13.5	23.7 / 4.8	25.4 / 5.0	25.0 / 6.8	15.9	20.2
3.จ.อุดรธานี	Udon Thani	22.8 / 9.7	23.3 / 9.1	24.8 / 9.4	26.7 / 11.0	23.8 / 13.5	23.5 / 8.3	24.5 / 10.4	24.2 / 10.2	17.2	22.2
4.จ.นครพนม	Nakhon Phanom	22.2 / 8.7	24.0 / 8.2	26.3 / 8.5	26.0 / 10.4	23.6 / 11.0	23.0 / 7.7	26.0 / 9.0	24.4 / 9.1	16.8	21.1
5.จ.สกลนคร	Sakon Nakhon	.. / 7.1	23.8 / 6.6	25.3 / 8.0	25.9 / 10.2	24.2 / 7.6	23.6 / 7.6	24.3 / 7.4	24.5 / 7.8	16.2	21.3
6.อ.มุกดาหาร	Mukdahan	26.0 / 10.8	23.7 / 8.4	26.3 / 10.0	27.5 / 11.6	23.5 / 12.5	24.7 / 13.0	26.4 / 10.7	25.4 / 11.0	28.2	21.2
7.จ.ขอนแก่น	Khon Kaen	23.4 / 7.1	24.4 / 9.0	26.4 / 10.9	28.2 / 12.0	24.6 / 12.0	24.2 / 9.6	25.5 / 12.7	25.2 / 10.5	17.9	22.8
8.อ.โกสุมพิสัย	Kosum Phisai	24.1 / 8.9	.. / 9.0	25.8 / ..	28.2 / 11.0	24.3 / 11.3	24.2 / 10.6	.. / 11.3	25.3 / 10.4	17.9	..
9.จ.ร้อยเอ็ด	Roi Et	23.7 / 11.4	24.7 / 8.7	26.0 / 11.0	28.2 / 12.4	24.1 / 14.0	24.2 / 10.7	26.2 / 11.0	25.3 / 11.3	18.3	23.2
10.จ.ชัยภูมิ	Chaiyaphum	23.0 / 13.1	24.0 / 9.5	25.2 / 9.7	27.0 / 11.8	24.0 / 14.4	23.5 / 12.7	25.1 / 14.9	24.5 / 12.3	18.4	23.1
11.จ.อุบลราชธานี	Ubon Ratchathani	25.2 / 12.9	25.0 / 11.8	27.5 / 12.7	29.0 / 14.3	25.4 / 14.6	25.8 / 12.5	27.3 / 12.4	26.5 / 13.0	19.8	23.8
12.จ.สุรินทร์	Surin	24.8 / 11.4	26.5 / 10.8	27.2 / 12.6	27.6 / 12.6	25.6 / 14.5	25.8 / 12.2	26.8 / 13.5	26.3 / 12.5	19.4	23.5
13.อ.ท่าตูม	Tha Tum	24.3 / 11.3	25.4 / 10.5	27.0 / 12.5	28.6 / 13.3	25.5 / 14.9	26.1 / ..	27.0 / 11.5	26.3 / 12.3	19.3	..
14.อ.นางรอง	Nang Rong	24.7 / 10.5	25.5 / 10.3	26.2 / 12.0	28.5 / 13.5	25.2 / 13.8	25.3 / 12.5	.. / 13.0	25.9 / 12.2	19.1	..

สถานี	Station	อุณหภูมิสูงสุดและต่ำสุดเป็นองศา ซ. Max. and Min. Temperature in degree C. 4	5	6	7	8	9	10	เฉลี่ยสูงสุด ต่ำสุด Average Max. Min.	เฉลี่ยในสัปดาห์ Weekly Mean	ค่าปกติประจำเดือน Monthly Normal
.นครราชสีมา	Nakhon Ratchasima	24.4 11.9	25.2 11.2	26.3 10.3	28.4 10.9	25.3 14.5	24.9 11.2	26.9 10.8	25.9 11.5	18.7	23.5
อ.โชคชัย	Chok Chai	23.7 10.8	24.8 8.1	25.5 9.7	27.4 10.3	24.6 13.6	24.8 7.5	.. 9.5	25.1 9.9	17.5	..
<u>ภาคกลาง</u>	<u>Central Part</u>										
จ.นครสวรรค์	Nakhon Sawan	26.0 13.7	26.9 12.4	26.7 10.9	27.9 12.4	27.6 16.2	27.4 11.4	.. 10.2	27.1 12.5	19.8	24.9
จ.ลพบุรี	Lop Buri	25.1 16.6	27.5 16.0	27.7 15.6	29.0 14.4	26.6 17.0	26.5 16.0	28.6 17.0	27.3 16.1	21.7	25.9
จ.สุพรรณบุรี	Suphan Buri	24.6 14.8	26.1 14.0	26.2 14.3	27.8 13.7	27.2 17.4	26.1 14.2	27.0 14.2	26.4 14.7	20.6	25.1
จ.กาญจนบุรี	Kanchanaburi	24.4 15.6	26.2 12.2	26.8 12.6	.. 12.7	26.6 18.8	25.4 13.2	27.0 13.8	22.3 14.1	18.2	24.6
อ.ทองผาภูมิ	Thong Pha Phum	25.7 13.6	26.4 11.8	27.8 9.7	28.1 10.4	26.9 10.1	25.5 10.0	28.0 8.5	26.9 10.6	18.8	..
สนามบินดอนเมือง	Don Muang Air-port	27.8 16.3	27.5 14.0	27.1 15.0	30.5 15.8	32.7 17.3	30.0 14.2	32.1 15.0	29.7 15.4	22.5	26.0
จ.พระนคร	Phra Nakhon	27.5 15.7	27.0 13.1	27.4 13.6	30.0 15.2	28.0 17.5	27.2 14.0	28.5 13.8	27.9 14.7	21.3	26.0
ศูนย์วิจัยฯ บางนา	Bang Na	27.0 15.7	25.6 14.6	26.4 14.5	28.8 15.3	26.8 17.2	26.0 14.2	27.2 13.5	26.8 15.0	20.9	..
<u>ภาคตะวันออก</u>	<u>Eastern Part</u>										
จ.ปราจีนบุรี	Prachin Buri	27.0 15.6	27.0 16.0	27.9 13.5	29.7 15.1	27.0 18.3	26.5 16.8	29.0 16.0	27.7 15.9	21.8	25.5
อ.กบินทร์บุรี	Kabin Buri	25.4 15.6	26.2 15.1	27.5 14.7	29.7 12.7	26.4 17.3	26.0 15.3	.. 16.3	26.9 15.3	21.1	..
อ.อรัญประเทศ	Aranyaprathet	24.8 13.2	26.7 11.7	27.4 12.8	28.7 13.1	26.4 16.1	26.1 14.6	27.2 13.5	26.8 13.6	20.2	24.9
จ.ชลบุรี	Chon Buri	27.6 14.7	27.3 13.0	28.8 13.5	30.5 14.3	27.5 16.6	28.0 13.4	29.8 13.8	28.5 14.2	21.4	25.7
อ.เกาะสีชัง	Ko Si Chang	26.4 17.8	26.2 16.7	27.0 16.9	27.6 15.7	26.3 18.4	26.0 16.4	27.0 16.6	26.6 16.9	21.8	26.2
อ.สัตหีบ	Sattahip	28.4 18.0	27.9 15.6	28.8 15.8	31.0 17.2	30.7 18.5	30.1 16.0	29.7 15.7	29.5 16.7	23.1	28.0
จ.ระยอง	Rayong	27.0 17.6	29.2 15.1	30.2 15.7	30.2 15.5	29.5 18.7	29.5 15.8	.. 15.4	29.3 16.3	22.8	..
จ.จันทบุรี	Chanthaburi	23.1 16.4	26.0 15.6	27.3 17.2	28.7 15.4	25.4 15.4	25.8 17.0	27.2 16.8	26.2 16.3	21.3	25.8
อ.คลองใหญ่	Khlong Yai	29.3 19.2	30.0 20.1	29.5 19.6	30.1 15.7	28.5 21.6	28.8 18.8	28.2 17.2	29.2 18.9	24.1	25.8
<u>ภาคใต้</u>	<u>Southern Part</u>										
อ.หัวหิน	Hua Hin	25.8 18.7	25.1 17.3	26.0 18.4	26.6 16.6	25.2 18.5	24.4 16.7	25.0 17.3	25.4 17.6	21.5	25.0
จ.ประจวบคีรีขันธ์	Prachuab Khiri Khan	26.7 20.9	25.3 18.7	26.1 18.6	26.8 20.3	25.5 19.3	24.2 19.9	26.2 19.8	25.8 19.7	22.8	24.5
จ.ชุมพร	Chumphon	27.0 19.6	26.3 19.6	27.2 17.3	28.3 17.1	28.0 17.5	26.5 19.8	27.1 17.6	27.2 18.4	22.8	24.9
จ.สุราษฎร์ธานี	Surat Thani	26.4 22.8	26.4 23.1	26.8 19.7	27.5 19.6	28.4 21.0	27.7 23.0	25.9 19.5	27.0 21.2	24.1	25.7
อ.เกาะสมุย	Ko Samui	26.7 24.5	27.1 24.1	27.5 23.3	28.2 23.5	28.8 23.7	26.3 24.6	27.5 23.9	27.4 23.9	25.7	..
จ.นครศรีธรรมราช	Nakhon Si Thammarat	26.7 22.7	27.9 23.6	27.6 21.2	28.8 22.0	28.4 23.1	28.0 23.1	28.6 21.2	28.0 22.4	25.2	26.0
จ.สงขลา	Songkhla	27.1 24.2	27.8 25.1	29.1 23.7	29.6 24.5	29.8 24.5	28.8 25.6	28.5 23.9	28.7 24.5	26.6	26.9
จ.ปัตตานี	Pattani	25.4 22.9	26.5 22.5	29.0 21.7	28.1 20.9	29.1 22.4	25.9 24.1	28.2 20.8	27.5 22.2	24.9	..
จ.นราธิวาส	Narathiwat	26.2 23.6	28.3 24.3	29.5 22.8	29.6 22.5	29.8 23.2	24.4 22.4	24.6 21.3	27.5 22.9	25.2	25.9
จ.ระนอง	Ranong	28.8 19.5	28.0 21.1	29.8 18.2	31.2 21.4	31.8 18.8	30.5 22.3	29.2 21.5	29.9 20.4	25.2	25.7
จ.ภูเก็ต	Phuket	.. ..	.. ..	.. ..	.. ..	31.5 21.0	29.9 23.3	30.0 22.3	.. ..	..	27.3
สนามบินภูเก็ต	Phuket Air-port	29.3 23.5	.. ..	31.0 22.0	30.0 22.0	29.9 22.9	28.7 23.5	30.2 22.2	25.6 22.7	24.2	26.4
สนามบินตรัง	Trang Air-port	27.2 22.7	28.1 22.1	30.2 22.6	30.6 23.1	30.0 22.5	28.8 22.9	29.6 21.7	29.2 22.5	25.9	26.8

แก้ไขเพิ่มเติมรายงานอากาศประจำสัปดาห์ฉบับที่ [illegible] เนื่องจากได้รับรายงานภายหลัง

Correction in weekly weather report No. 1/1971 for late report rainfall data

สถานีฝน	Station	วันที่และจำนวนน้ำฝนเป็นมิลลิเมตร Date and amount of rainfall in m.m. ธันวาคม December มกราคม January							ฝนรวม ม.ม. Total m.m.	ฝนรวมตั้งแต่ 1 Accumulative -fall Since J	
		28	29	30	31	1	2	3		ฝนจริง Actual	สูง(+)ก ว่า Abov Belo No
ภาคใต้	Southern Part										
22.อ.รอนพิบูลย์	Ron Phibun							5.2	25.4	5.2	
23.อ.ปากพนัง	Pak Phanang							27.3	27.3	27.3	
24.จ.พัทลุง	Phatthalung							45.8	165.0	74.7	+ 15
27.อ.รัตภูมิ	Rattaphum					82.0	29.0	18.9	152.6	129.9	
28.อ.หาดใหญ่	Hat Yai							73.4	179.3	73.4	
29.อ.สะเดา	Sadao							53.2	176.8	159.1	
31.อ.หนองจิก	Nong Chik			30.3	40.2	83.5	11.5	45.3	210.8	140.3	
33.อ.ปะนาเระ	Panare						11.7	18.3	244.5	52.4	
34.จ.ยะลา	Yala						22.7	15.2	252.9	72.9	..
35.อ.เบตง	Betong						9.5	17.0	65.5	35.5	
36.อ.บันนังสตา	Bannang Satar						16.5	36.7	189.9	89.6	
39.อ.ระแงะ	Rangae							50.0	159.0	50.0	
40.อ.ตากใบ	Tak Bai							8.3	39.1	8.3	
35.อ.สิเกา	Sikao							4.9	14.5	5.2	
57.อ.ปะเหลียน	Palian							20.3	38.5	25.3	
60.อ.ละงู	Langu							9.3	15.8	9.3	
59.อ.ทุ่งหว้า	Thung Wa							20.3	20.3	20.3	

พิมพ์ที่ ร.พ. กรมอุตุนิยมวิทยา สำนักนายกรัฐมนตรี

บางกะปิ พระนคร

นาวาโท ธำรง กิติสิน ผู้พิมพ์โฆษณา 2513

กรมอุตุนิยมวิทยา สำนักนายกรัฐมนตรี

รายงานอากาศประจำสัปดาห์ ระหว่างวันที่ ๑๑ – ๑๗ มกราคม ๒๕๑๔

และ

การคาดหมายลักษณะอากาศ ระหว่างวันที่ ๑๘ – ๒๔ มกราคม ๒๕๑๔

ฉบับที่ ๓/๒๕๑๔

นาวาเอก ดร. เจริญ เจริญรัชต์ภาคย์

อธิบดีกรมอุตุนิยมวิทยา

METEOROLOGICAL DEPARTMENT

OFFICE OF THE PRIME MINISTER

BANGKOK THAILAND

WEEKLY WEATHER REPORT

DURING THE PERIOD 11 – 17 JANUARY 1971

AND

WEATHER OUTLOOK

DURING 18 – 24 JANUARY 1971

No. 3/1971

Charoen Charoen-rajapark

Director – General

Captain, R.T.N.

การคาดหมายลักษณะอากาศใน ๗ วันข้างหน้า
ตั้งแต่วันที่ ๑๘ – ๒๔ มกราคม ๒๕๑๔

ลักษณะทั่วไป

สันของบริเวณความกดอากาศสูงในประเทศจีนซึ่งแผ่ลงมาปกคลุมประเทศไทยได้อ่อนกำลังลง แต่คาดว่าในระยะครึ่งแรกของสัปดาห์นี้จะมีกำลังแรงขึ้น

ภาคเหนือ ภาคตะวันออกเฉียงเหนือ ภาคกลาง ภาคตะวันออก อ่าวไทย ฝั่งตะวันออก	ตลอดสัปดาห์ท้องฟ้าโปร่งและอากาศเย็น ระดับอุณหภูมิจะลดลงเล็กน้อยในระยะครึ่งแรกของสัปดาห์
อ่าวไทย ฝั่งตะวันตก	ตลอดสัปดาห์จะมีฝนหรือฝนฟ้าคะนองเป็นแห่ง ๆ โดยเฉพาะทางตอนใต้สุด
ภาคใต้ ฝั่งตะวันตก	ตลอดสัปดาห์จะมีฝนเล็กน้อยเป็นแห่ง ๆ
พระนคร และ ธนบุรี	ตลอดสัปดาห์ท้องฟ้าโปร่งและอากาศเย็น ระดับอุณหภูมิจะลดลงเล็กน้อยในระยะครึ่งแรกของสัปดาห์

กรมอุตุนิยมวิทยา
๑๘ ม.ค.๑๔

Weather outlook for the period 18 - 24 January 1971

General Situation

The ridge of the high pressure over China which has extended to cover Thailand begins to weaken, but is expected to reintensify during the first half of this week.

Northern Part: Northeastern Part: Central Part: Eastern Part: Gulf of Thailand, East Coast:	Throughout the week, fair and cool with slight decrease in temperatures during the first half of the week.
Gulf of Thailand, West Coast:	Throughout the week, isolated showers or thundershowers particularly over the extreme south.
Southern Thailand, West Coast:	Throughout the week, light isolated showers.
Phra Nakhon & Thonburi:	Throughout the week, fair and cool with slight decrease in temperature during the first half of the week.

Meteorological Department
18 January 1971

สรุปลักษณะอากาศทั่วไปในรอบสัปดาห์
ตั้งแต่วันที่ ๑๑ – ๑๗ มกราคม ๒๕๑๔

๑. บริเวณความกดอากาศสูงที่ปกคลุมประเทศไทยได้อ่อนกำลังลงเป็นลำดับตั้งแต่วันแรกของสัปดาห์จนตลอดสัปดาห์ ซึ่งทำให้ในระหว่างสัปดาห์มีอากาศอุ่นขึ้นโดยทั่วไปในบริเวณประเทศไทยตอนบน สำหรับในภาคใต้มีฝนเพียงเล็กน้อยเฉพาะแห่งในบริเวณฝั่งตะวันตกของอ่าวไทย ส่วนบริเวณอื่นอากาศดีโดยทั่วไป

๒. ในระหว่างสัปดาห์ ปรากฏว่าอุณหภูมิต่ำสุดในภาคต่าง ๆ ของประเทศไทยมีดังต่อไปนี้.–

ภาคเหนือ	๔.๒° ซ.ที่ อ. เมือง	จ. เชียงราย	เมื่อวันที่ ๑๑	ม.ค.
ภาคตะวันออกเฉียงเหนือ	๖.๒° ซ.ที่ อ. เมือง	จ. เลย	" ๑๑	"
ภาคกลาง	๗.๕° ซ.ที่ อ.ทองผาภูมิ	จ.กาญจนบุรี	" ๑๑	"
ภาคตะวันออก	๑๑.๗° ซ.ที่ อ.กบินทร์บุรี	จ.ปราจีนบุรี	" ๑๑	"
ภาคใต้	๑๕.๑° ซ.ที่ อ. เมือง	จ.ประจวบคีรีขันธ์	" ๑๒	"

กรมอุตุนิยมวิทยา

๑๘ ม.ค.๑๔

General Situation

Period 11 - 17 January 1971

1. The anticyclone covering China and Thailand gradually weakened since the beginning of the period until the week-end, and warmer weather over the Upper Thailand prevailed throughout the week. Only isolated light showers were reported in the west coast of the Gulf of Thailand while fair weather occurred in the rest areas of the southern part.

2. During the week the lowest temperatures in various parts of Thailand were as follows:-

Northern Part	4.2°C.at Chiang Rai	on 11	January
Northeastern Part	6.2°C.at Loei	" 11	"
Central Part	7.5°C.at Thong Pha Phum	" 11	"
Eastern Part	11.7°C.at Kabin Buri	" 11	"
Southern Part	15.1°C.at Prachuab Khiri Khan	" 12	"

Meteorological Department
18 January 1971

ข่าวอากาศเพื่อการเกษตรประจำสัปดาห์

เมื่อวันที่ ๑๑ - ๑๗ มกราคม มีลักษณะอากาศซึ่งพอสรุปได้ดังต่อไปนี้.-

บริเวณความกดอากาศสูงที่ปกคลุมประเทศไทยได้อ่อนกำลังลงเป็นลำดับตั้งแต่วันแรกของสัปดาห์จนตลอดสัปดาห์ ซึ่งทำให้ในระหว่างสัปดาห์มีอากาศอุ่นขึ้นโดยทั่วไปในบริเวณประเทศไทยตอนบน สำหรับในภาคใต้มีฝนเพียงเล็กน้อยเฉพาะแห่งในบริเวณฝั่งตะวันตกของอ่าวไทย ส่วนบริเวณอื่นอากาศดีโดยทั่วไป

ข้อควรทราบ

ในระยะที่ผ่านมานี้อากาศได้อบอุ่นขึ้น แต่ระดับอุณหภูมิในภาคเหนือและภาคตะวันออกเฉียงเหนือยังอยู่ในเกณฑ์ที่หนาวเย็น โดยมีระดับอุณหภูมิในตอนเช้าต่ำกว่า ๑๕ องศาเซนติเกรดอยู่หลายจังหวัด และในสัปดาห์นี้คาดว่าระดับอุณหภูมิอาจลดลงได้บ้างเล็กน้อยในระยะครึ่งแรกของสัปดาห์ ดังนั้นกสิกรจึงควรให้ความอบอุ่นแก่สัตว์เลี้ยงต่าง ๆ ไว้ต่อไปอีก ส่วนในภาคใต้จะมีฝนได้บ้างเป็นบางแห่งบางตำบลโดยเฉพาะทางตอนใต้สุด.

กองอากาศเกษตร กรมอุตุนิยมวิทยา

๑๘ มกราคม ๒๕๑๘

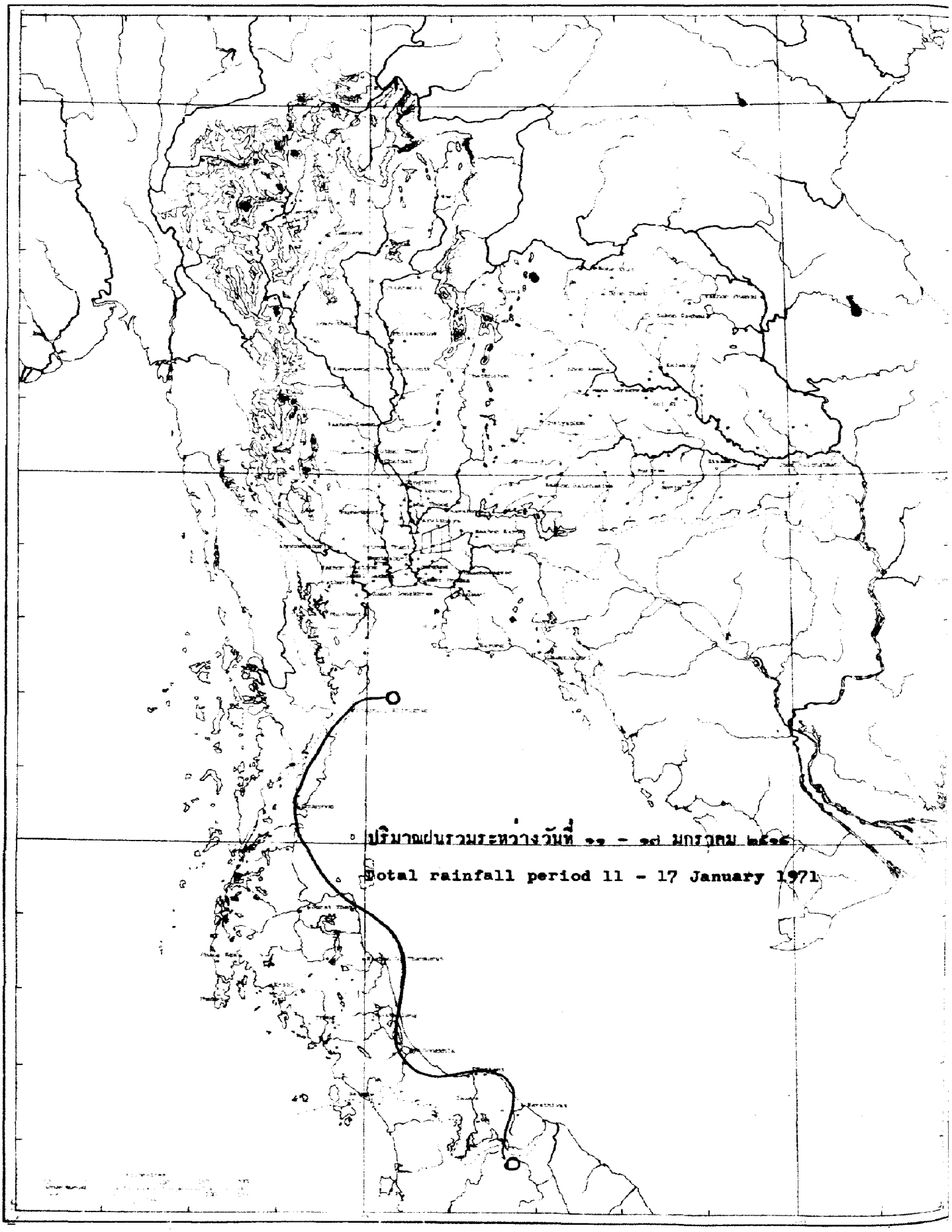
ปริมาณฝนรวมระหว่างวันที่ ๑๑ - ๑๗ มกราคม ๒๕๑๔
Total rainfall period 11 - 17 January 1971

สถานีฝน	Station	วันที่และจำนวนน้ำฝนเป็นมิลลิเมตร Date and amount of rainfall in m.m. มกราคม January							ฝนรวม ม.ม. Total m.m.	ฝนรวมตั้งแต่ 1 ม.ค. Accumulative rain-fall Since Jan.1	
		11	12	13	14	15	16	17		ฝนจริง Actual	สูง(+)ต่ำ(-) กว่าปกติ Above(+) Below(-) Normal
ภาคเหนือ	Northern Part										
1. จ.เชียงราย	Chiang Rai*								0.0	0.0	- 5.7
2. อ.แม่สาย	Mae Sai								0.0	0.0	
3. อ.เชียงแสน	Chiang Saen								0.0	0.0	
4. อ.เชียงของ	Chiang Khong								0.0	0.0	
5. อ.แม่จัน	Mae Chan								0.0	0.0	
6. อ.แม่สรวย	Mae Suai								0.0	0.0	
7. อ.เทิง	Thoeng								0.0	0.0	
8. อ.เชียงคำ	Chiang Kham								0.0	0.0	
9. อ.พาน	Phan								0.0	0.0	
10. อ.แม่ใจ	Mae Chai								0.0	0.0	
11. อ.เวียงป่าเป้า	Wiang Pa Pao								0.0	0.0	
12. อ.พะเยา	Phayao								0.0	0.0	
13. จ.แม่ฮ่องสอน	Mae Hong Son*								0.0	0.0	- 5.6
14. อ.ปาย	Pai								0.0	0.0	
15. อ.ขุนยวม	Khun Yuam								0.0	0.0	
16. อ.แม่สะเรียง	Mae Sariang*								0.0	0.0	- 0.0
17. จ.เชียงใหม่	Chiang Mai*								0.0	0.0	- 1.8
18. อ.ฝาง	Fang								0.0	0.0	
19. อ.เชียงดาว	Chiang Dao								0.0	0.0	
20. อ.แม่แตง	Mae Taeng								0.0	0.0	
21. อ.แม่ริม	Mae Rim								0.0	0.0	
22. อ.สันทราย	San Sai								0.0	0.0	
23. อ.ดอยสะเก็ด	Doi Saket								0.0	0.0	
24. อ.สันกำแพง	San Kamphaeng								0.0	0.0	
25. อ.หางดง	Hang Dong								0.0	0.0	
26. อ.สารภี	Saraphi								0.0	0.0	
27. อ.สันป่าตอง	San Pa Tong								0.0	0.0	
28. อ.จอมทอง	Chom Thong								0.0	0.0	
29. อ.ฮอด	Hot								0.0	0.0	
30. จ.ลำพูน	Lamphun								0.0	0.0	..
31. อ.ป่าซาง	Pa Sang								0.0	0.0	
32. อ.ลี้	Li								0.0	0.0	
33. จ.ลำปาง	Lampang*								0.0	0.0	- 1.1
34. อ.งาว	Ngao								0.0	0.0	
35. อ.แจ้ห่ม	Chae Hom								0.0	0.0	
36. อ.เกาะคา	Ko Kha								0.0	0.0	
37. อ.สบปราบ	Sop Prap								0.0	0.0	
38. อ.เถิน	Thoen								0.0	0.0	
39. อ.แม่พริก	Mae Phrik								0.0	0.0	

สถานีฝน	Station	วันที่และจำนวนน้ำฝนเป็นมิลลิเมตร Date and amount of rainfall in m.m. มกราคม January							ฝนรวม ม.ม. Total m.m.	ฝนรวมตั้งแต่ 1 ม.ค. Accumulative rain-fall Since Jan.1	
		11	12	13	14	15	16	17		ฝนจริง Actual	สูง(+)ต่ำ(-)กว่าปกติ Above(+) Below(-) Normal
40.จ.แพร่	Phrae*								0.0	0.0	- 1.7
41.อ.สอง	Song								0.0	0.0	
42.อ.สูงเม่น	Sung Men								0.0	0.0	
43.อ.เด่นชัย	Den Chai								0.0	0.0	
44.จ.น่าน	Nan*								0.0	0.0	- 7.4
45.อ.ทุ่งช้าง	Thung Chang								0.0	0.0	
46.อ.ท่าวังผา	Tha Wang Pha*								0.0	0.0	
47.อ.ปัว	Pua								0.0	0.0	
48.อ.สา	Sa								0.0	0.0	
49.อ.นาน้อย	Na Noi								0.0	0.0	
50.จ.อุตรดิตถ์	Uttaradit*								0.0	0.0	- 2.0
51.อ.ฟากท่า	Fak Tha								0.0	0.0	
52.อ.น้ำปาด	Nam Pat								0.0	0.0	
53.เขื่อนสิริกิติ์	Sirikit Dam*								0.0	0.0	
54.อ.ท่าปลา	Tha Pla								0.0	0.0	
55.อ.ลับแล	Laplae								0.0	0.0	
56.จ.ตาก	Tak*								0.0	0.0	- 1.3
57.อ.บ้านตาก	Ban Tak								0.0	0.0	
58.อ.แม่สอด	Mae sot*								0.0	0.0	- 1.8
59.อ.อุ้มผาง	Umphang								0.0	0.0	
60.จ.สุโขทัย	Sukhothai								0.0	0.0	- 0.0
61.อ.สวรรคโลก	Sawankhalok								0.0	0.0	
62.อ.กงไกรลาศ	Kong Krailat								0.0	0.0	
63.จ.พิษณุโลก	Phitsanulok*								0.0	0.0	- 4.2
64.อ.พรหมพิราม	Phrom Phiram								0.0	0.0	
65.อ.วังทอง	Wang Thong								0.0	0.0	
66.อ.บางกระทุ่ม	Bang Kratum								0.0	0.0	
67.จ.กำแพงเพชร	Kamphaeng Phet								0.0	0.0	- 0.0
68.อ.คลองขลุง	Khlong Khlung								0.0	0.0	
69.อ.ขาณุวรลักษบุรี	Khanu Woralaksaburi								0.0	0.0	
70.จ.พิจิตร	Phichit								0.0	0.0	- 0.1
71.อ.สามง่าม	Sam Ngam								0.0	0.0	
72.อ.ตะพานหิน	Taphan Hin								0.0	0.0	
73.อ.บางมูลนาค	Bang Mun Nak								0.0	0.0	
74.อ.โพทะเล	Pho Thale								0.0	0.0	
75.จ.เพชรบูรณ์	Phetchabun*								0.0	0.0	- 8.1
76.อ.หล่มเก่า	Lom Kao								0.0	0.0	
77.อ.หล่มสัก	Lom Sak*								0.0	0.0	
78.อ.ชนแดน	Chon Daen								0.0	0.0	
79.อ.หนองไผ่	Nong Phai								0.0	0.0	
80.อ.วิเชียรบุรี	Wichian Buri*								0.0	0.0	

สถานีฝน	Station	วันที่และจำนวนน้ำฝนเป็นมิลลิเมตร Date and amount of rainfall in m.m. มกราคม January							ฝนรวม มม. Total m.m.	ฝนรวมตั้งแต่ 1 ม.ค. Accumulative rain-fall Since Jan.1	
		11	12	13	14	15	16	17		ฝนจริง Actual	สูง(+)ต่ำ(-) กว่าปกติ Above(+) Below(-) Normal
ภาคตะวันออกเฉียงเหนือ	**Northeastern Part**										
1.จ.เลย	Loei*								0.0	0.0	- 2.4
2.อ.เชียงคาน	Chiang Khan								0.0	0.0	
3.อ.ท่าลี่	Tha Li								0.0	0.0	
4.อ.ด่านซ้าย	Dan Sai								0.0	0.0	
5.อ.วังสพุง	Wang Saphung								0.0	0.0	
6.จ.หนองคาย	Nong Khai*								0.0	0.0	- 0.0
7.อ.ศรีเชียงใหม่	Si Chiang Mai								0.0	0.0	
8.อ.โพนพิสัย	Phon Phisai								0.0	0.0	
9.อ.ท่าบ่อ	Tha Bo								0.0	0.0	
10.จ.อุดรธานี	Udon Thani*								0.0	0.0	- 2.3
11.อ.เพ็ญ	Phen								0.0	0.0	
12.อ.หนองหาร	Nong Han								0.0	0.0	
13.จ.สกลนคร	Sakon Nakhon*								0.0	0.0	- 1.8
14.อ.วานรนิวาส	Wanon Niwat								0.0	0.0	
15.อ.สว่างแดนดิน	Sawang Daen Din								0.0	0.0	
16.อ.พรรณานิคม	Phanna Nikhom								0.0	0.0	
17.จ.นครพนม	Nakhon Phanom*								0.0	0.0	- 0.0
18.อ.บ้านแพง	Ban Phaeng								0.0	0.0	
19.อ.ท่าอุเทน	Tha Uten								0.0	0.0	
20.อ.นาแก	Na Kae								0.0	0.0	
21.อ.ธาตุพนม	That Phanom								0.0	0.0	
22.อ.มุกดาหาร	Mukdahan*								0.0	0.0	- 0.5
23.จ.กาฬสินธุ์	Kalasin								0.0	0.0	- 0.0
24.อ.บางคลาค	Yang Talat								0.0	0.0	
25.อ.สหัสขันธ์	Sahatsakhan								0.0	0.0	
26.อ.กมลาไสย	Kamalasai								0.0	0.0	
27.จ.ร้อยเอ็ด	Roi Et*								0.0	0.0	- 0.0
28.อ.โพนทอง	Phon Thong								0.0	0.0	
29.อ.ทวัชบุรี	Thawatchaburi								0.0	0.0	
30.อ.อาจสามารถ	At Samat								0.0	0.0	
31.อ.เสลภูมิ	Selaphum								0.0	0.0	
32.อ.จตุรพักตรพิมาน	Chaturaphak Phiman								0.0	0.0	
33.อ.เกษตรวิสัย	Kaset Wisai								0.0	0.0	
34.อ.ทุ่มไพร	Phanom Phrai								0.0	0.0	
35.อ.สุวรรณภูมิ	Suwannaphum								0.0	0.0	
36.จ.มหาสารคาม	Maha Sarakham								0.0	0.0	- 0.0
37.อ.โกสุมพิสัย	Kosum Phisai*								0.0	0.0	
38.อ.บรบือ	Borabu								0.0	0.0	
39.อ.พยัคฆภูมิพิสัย	Phayakkhaphum Phisai								0.0	0.0	
40.จ.ขอนแก่น	Khon Kaen*								0.0	0.0	- 3.4

สถานีฝน	Station	วันที่และจำนวนน้ำฝนเป็นมิลลิเมตร Date and amount of rainfall in m.m. มกราคม January							ฝนรวม ม.ม. Total m.m.	ฝนรวมตั้งแต่ 1 ม.ค. Accumulative rain-fall Since Jan.1	
		11	12	13	14	15	16	17		ฝนจริง Actual	สูง(+)ต่ำ(-)กว่าปกติ Above(+) Below(-) Normal
41.อ.ภูเวียง	Phu Wiang								0.0	0.0	
42.อ.ชุมแพ	Chum Phae								0.0	0.0	
43.อ.มัญจาคีรี	Mancha Khiri								0.0	0.0	
44.อ.ชนบท	Chonnabot*								0.0	0.0	
45.อ.บ้านไผ่	Ban Phai								0.0	0.0	
46.อ.พล	Phon								0.0	0.0	
47.จ.ชัยภูมิ	Chaiyaphum*								0.0	0.0	- 0.2
48.อ.ภูเขียว	Phu Khieo								0.0	0.0	
49.อ.คอนสวรรค์	Khon Sawan								0.0	0.0	
50.อ.จัตุรัส	Chatturat								0.0	0.0	
51.อ.บำเหน็จณรงค์	Bamnet Narong								0.0	0.0	
52.จ.นครราชสีมา	Nakhon Ratchasima*								0.0	0.0	- 2.5
53.อ.บัวใหญ่	Bua Yai								0.0	0.0	
54.อ.ลง	Khong								0.0	0.0	
55.อ.ด่านขุนทด	Dan Khun Thot								0.0	0.0	
56.อ.โนนไทย	Non Thai								0.0	0.0	
57.อ.โนนสูง	Non Sung								0.0	0.0	
58.อ.พิมาย	Phimai								0.0	0.0	
59.อ.สีคิ้ว	Sikhiu								0.0	0.0	
60.อ.สูงเนิน	Sung Noen								0.0	0.0	
61.อ.ปักธงชัย	Phak Thong Chai								0.0	0.0	
62.อ.โชคชัย	Chok Chai*								0.0	0.0	
63.อ.ครบุรี	Khon Buri								0.0	0.0	
64.จ.บุรีรัมย์	Buri Ram								0.0	0.0	- 0.0
65.อ.พุทไธสง	Phutthaisong								0.0	0.0	
66.อ.สตึก	Satuk								0.0	0.0	
67.อ.ลำปลายมาศ	Lam Plai Mat								0.0	0.0	
68.อ.นางรอง	Nang Rong*								0.0	0.0	
69.จ.สุรินทร์	Surin*								0.0	0.0	- 0.0
70.อ.รัตนบุรี	Rattanaburi								0.0	0.0	
71.อ.ท่าตูม	Tha Tum*								0.0	0.0	
72.อ.ศีขรภูมิ	Sikhoraphum								0.0	0.0	
73.อ.ปราสาท	Prasat								0.0	0.0	
74.อ.สังขะ	Sangkha								0.0	0.0	
75.จ.ศรีสะเกษ	Si Sa Ket								0.0	0.0	- 0.5
76.อ.ราษีไศล	Rasi Salai								0.0	0.0	
77.อ.อุทุมพรพิสัย	Uthumphon Phisai								0.0	0.0	
78.อ.กันทรารมย์	Kanthararom								0.0	0.0	
79.อ.ขุขันธ์	Khukhan								0.0	0.0	
80.อ.กันทรลักษ์	Kantharalak								0.0	0.0	
81.จ.อุบลราชธานี	Ubon Ratchathani*								0.0	0.0	- 1.6

สถานีฝน	Station	วันที่และจำนวนน้ำฝนเป็นมิลลิเมตร Date and amount of rainfall in m.m. มกราคม January							ฝนรวม ม.ม. Total m.m.	ฝนรวมตั้งแต่ 1 ม.ค. Accumulative rain-fall Since Jan.1	
		11	12	13	14	15	16	17		ฝนจริง Actual	สูง(+)ต่ำ(-) กว่าปกติ Above(+) Below(-) Normal
82.อ.เขมราฐ	Khemarat								0.0	0.0	
83.อ.อำนาจเจริญ	Amnat Charoen								0.0	0.0	
84.อ.ยโสธร	Yasothon								0.0	0.0	
85.อ.ค้าเขื่อนแก้ว	Kham Khuan Kaeo								0.0	0.0	
86.อ.ตระการพืชผล	Trakan Phutphom								0.0	0.0	
87.อ.มหาชนะชัย	Maha Chana Chai								0.0	0.0	
88.อ.เขื่องใน	Khuang Nai								0.0	0.0	
89.อ.โขงเจียม	Khong Chiam								0.0	0.0	
90.อ.เดชอุดม	Det Udom								0.0	0.0	
<u>ภาคกลาง</u>	<u>Central Part</u>										
1.จ.นครสวรรค์	Nakhon Sawan*								0.0	0.0	- 4.3
2.อ.บรรพตพิสัย	Banphot Phisai								0.0	0.0	
3.อ.ตากฟ้า	Takhli								0.0	0.0	
4.อ.ลาดยาว	Lat Yao								0.0	0.0	
5.อ.ชุมแสง	Chumsaeng								0.0	0.0	
6.อ.หนองบัว	Nong Bua								0.0	0.0	
7.อ.ท่าตะโก	Tha Tako								0.0	0.0	
8.อ.พยุหะคีรี	Phayuha Khiri								0.0	0.0	
9.จ.อุทัยธานี	Uthai Thani								0.0	0.0	- 0.0
10.อ.ด่วงอารมณ์	Sawang Arom								0.0	0.0	
11.อ.หนองฉาง	Nong Chang								0.0	0.0	
12.อ.ทัพทัน	Thab Than								0.0	0.0	
13.อ.หนองขาหย่าง	Nong Khayang								0.0	0.0	
14.อ.บ้านไร่	Ban Rai								0.0	0.0	
15.จ.ชัยนาท	Chainat								0.0	0.0	- 1.1
16.อ.มโนรมย์	Manorom								0.0	0.0	
17.อ.วัดสิงห์	Wat Sing								0.0	0.0	
18.จ.สิงห์บุรี	Sing Buri								0.0	0.0	- 0.8
19.อ.อินทร์บุรี	In Buri								0.0	0.0	
20.อ.บางระจัน	Bang Rachan								0.0	0.0	
21.อ.พรหมบุรี	Phrom Buri								0.0	0.0	
22.จ.ลพบุรี	Lopburi*								0.0	0.0	- 3.6
23.อ.บ้านหมี่	Ban Mi								0.0	0.0	
24.อ.ชัยบาดาล	Chai Badan								0.0	0.0	
25.อ.บัวชุม	Bua Ch[illegible]								0.0	0.0	
26.อ.ท่าวุ้ง	Tha Wung								0.0	0.0	
27.อ.โคกสำโรง	Khok Samrong								0.0	0.0	
28.จ.สุพรรณบุรี	Suphan Bhri*								0.0	0.0	- 1.6
29.อ.ดอนเจดีย์	Don Chedi								0.0	0.0	
30.อ.เดิมบางนางบวช	Doembang Nangbuat								0.0	0.0	
31.อ.สามชุก	Sam Chuk								0.0	0.0	

สถานีฝน	Station	วันที่และจำนวนน้ำฝนเป็นมิลลิเมตร Date and amount of rainfall in m.m. มกราคม January							ฝนรวม ม.ม. Total m.m.	ฝนรวมตั้งแต่ 1 ม.ค. Accumulative rain-fall Since Jan.1	
		11	12	13	14	15	16	17		ฝนจริง Actual	สูง(+)ต่ำ(-)กว่าปกติ Above(+) Below(-) Normal
32.อ.ศรีประจันต์	Si Prachan								0.0	0.0	
33.อ.บางปลาม้า	Bang Pla Ma								0.0	0.0	
34.อ.สองพี่น้อง	Song Phi Nong								0.0	0.0	
35.จ.อ่างทอง	Ang Thong								0.0	0.0	- 8.6
36.อ.โพธิ์ทอง	Pho Thong								0.0	0.0	
37.อ.ไชโย	Chaiyo								0.0	0.0	
38.อ.วิเศษชัยชาญ	Wiset Chai Chan								0.0	0.0	
39.อ.ป่าโมก	Pa Mok								0.0	0.0	
40.จ.สระบุรี	Saraburi								0.0	0.0	- 6.0
41.อ.พระพุทธบาท	Phra Phutthabat								0.0	0.0	
42.อ.บ้านหมอ	Ban Mo								0.0	0.0	
43.อ.หนองแค	Nong Khae								0.0	0.0	
44.อ.แก่งคอย	Kaeng Khoi								0.0	0.0	
45.จ.พระนครศรีอยุธยา	Ayutthaya								0.0	0.0	- 3.6
46.อ.ท่าเรือ	Tha Rua								0.0	0.0	
47.อ.ผักไห่	Phak Hai								0.0	0.0	
48.อ.บางบาล	Bang Ban								0.0	0.0	
49.อ.บางไทร	Bang Sai								0.0	0.0	
50.อ.เสนา	Sena								0.0	0.0	
51.อ.บางปะอิน	Bang Pa-in								0.0	0.0	
52.จ.ปทุมธานี	Pathum Thani								0.0	0.0	- 4.5
53.อ.ธัญบุรี	Thanyaburi								0.0	0.0	
54.ต.รังสิต	Rangsit								0.0	0.0	
55.จ.นนทบุรี	Nonthaburi								0.0	0.0	- 6.0
56.อ.บางบัวทอง	Bang Bua Thong								0.0	0.0	
57.จ.ธนบุรี	Thon Buri								0.0	0.0	- 0.3
58.อ.บางขุนเทียน	Bang Khun Thian								0.0	0.0	
59.อ.ทลิ่งชัน	Taling Chan								0.0	0.0	
60.จ.พระนคร	Phra Nakhon*								0.0	0.0	- 9.6
61.สนามบินดอนเมือง	Don Muang Air-port*								0.0	0.0	- 6.6
62.อ.บางเขน	Bang Khen*								0.0	0.0	
63.อ.มีนบุรี	Min Buri								0.0	0.0	
64.อ.ลาดกระบัง	Lat Krabang								0.0	0.0	
65.ศูนย์วิจัยฯบางนา	Bang Na*								0.0	0.0	
66.จ.กาญจนบุรี	Kanchanaburi*								0.0	0.0	- 6.0
67.เหมืองปิล็อก	Pilok								0.0	0.0	
68.อ.สังขละบุรี	Sangkhla Buri								0.0	0.0	
69.อ.ทองผาภูมิ	Thong Pha Phum*								0.0	0.0	
70.อ.ศรีสวัสดิ์	Si Sawat	••	••	••	••	••	••	••	••	••	
71.อ.บ่อพลอย	Bo Phloi	••	••	••	••	••	••	••	••	••	
72.อ.ไทรโยค	Sai Yok	••	••	••	••	••	••	••	••	••	

สถานีฝน	Station	วันที่และจำนวนน้ำฝนเป็นมิลลิเมตร Date and amount of rainfall in m.m. มกราคม January							ฝนรวม ม.ม. Total m.m.	ฝนรวมตั้งแต่ 1 ม.ค. Accumulative rain-fall Since Jan.1	
		11	12	13	14	15	16	17		ฝนจริง Actual	สูง(+)ต่ำ(-) กว่าปกติ Above(+) Below(-) Normal
73.อ.พนมทวน	Phanom Thuan								0.0	0.0	
74.อ.ท่าม่วง	Tha Muang								0.0	0.0	
75.อ.ท่ามะกา	Tha Maka	..	..	..	..	..	..	..	..	..	
76.จ.นครปฐม	Nakhon Pathom								0.0	0.0	- 0.6
77.อ.กำแพงแสน	Kamphaeng Saen	..	..	..	..	..	..	..	..	..	
78.อ.นครชัยศรี	Nakhon Chaisi								0.0	0.0	
79.จ.ราชบุรี	Ratchaburi								0.0	0.0	- 0.3
80.อ.บ้านโป่ง	Ban Pong								0.0	0.0	
81.อ.โพธาราม	Photharam								0.0	0.0	
82.อ.ดำเนินสดวก	Damnoen Saduak								0.0	0.0	
83.อ.ปากท่อ	Pak Tho								0.0	0.0	
84.จ.สมุทรสงคราม	Samut Songkham								0.0	0.0	- 0.3
85.อ.บางคนที	Bang Khonthi								0.0	0.0	
86.อ.อัมพวา	Amphawa								0.0	0.0	
87.จ.สมุทรสาคร	Samut Sakhon								0.0	0.0	- 1.6
88.จ.สมุทรปราการ	Samut Prakan								0.0	0.0	- 17.5
89.อ.พระประแดง	Phra Pradaeng								0.0	0.0	
90.อ.บางพลี	Bang Phli								0.0	0.0	
<u>ภาคตะวันออก</u>	<u>Eastern Part</u>										
1.จ.นครนายก	Nakhon Nayok								0.0	0.0	- 19.3
2.อ.บ้านนา	Ban Na								0.0	0.0	
3.อ.ปากพลี	Pak Phli								0.0	0.0	
4.จ.ปราจีนบุรี	Prachin Buri*								0.0	0.0	- 7.5
5.อ.บ้านสร้าง	Ban Sang								0.0	0.0	
6.อ.ศรีมหาโพธิ	Si Maha Phot								0.0	0.0	
7.อ.กบินทร์บุรี	Kabin Buri								0.0	0.0	
8.อ.สระแก้ว	Sakaeo								0.0	0.0	
9.อ.วัฒนานคร	Watthana Nakhon								0.0	0.0	-
10.อ.อรัญประเทศ	Aranyaprathet*								0.0	0.0	- 2.9
11.จ.ฉะเชิงเทรา	Chachoengsao								0.0	0.0	- 9.6
12.อ.บ้านโพธิ์	Ban Pho								0.0	0.0	
13.จ.ชลบุรี	Chon Buri*								0.0	0.0	- 10.2
14.อ.พานทอง	Phan Thong								0.0	0.0	
15.อ.พนัสนิคม	Phanat Nikhom								0.0	0.0	
16.อ.บ้านบึง	Ban Bung								0.0	0.0	
17.อ.เกาะสีชัง	Ko Sichang*								0.0	0.0	
18.อ.ศรีราชา	Si Racha								0.0	0.0	
19.อ.สัตหีบ	Sattahip*								0.0	0.0	- 8.4
20.จ.ระยอง	Rayong*								0.0	0.0	- 4.1
21.อ.บ้านค่าย	Ban Khai								0.0	0.0	
22.อ.แกลง	Klaeng								0.0	0.0	

สถานีฝน	Station	วันที่และจำนวนน้ำฝนเป็นมิลลิเมตร Date and amount of rainfall in m.m. มกราคม January 11	12	13	14	15	16	17	ฝนรวม มม. Total m.m.	ฝนรวมตั้งแต่ 1 ม.ค. Accumulative rain-fall Since Jan.1 ฝนจริง Actual	สูง(+)ต่ำ(-)กว่าปกติ Above(+) Below(-) Normal
23.จ.จันทบุรี	Chanthaburi*								0.0	0.0	- 28.6
24.อ.ท่าใหม่	Tha Mai								0.0	0.0	
25.อ.มะขาม	Makham								0.0	0.0	
26.อ.ขลุง	Khlung								0.0	0.0	
27.จ.ตราด	Trat								0.0	0.0	- 39.9
28.อ.เขาสมิง	Khao Saming								0.0	0.0	
29.อ.แหลมงอบ	Laem Ngop*								0.0	0.0	
30.อ.คลองใหญ่	Khlong Yai*								0.0	0.0	- 19.5
ภาคใต้	Southern Part										
1.จ.เพชรบุรี	Phetchaburi								0.0	0.0	- 0.3
2.อ.บ้านแหลม	Ban Laem								0.0	0.0	
3.อ.บ้านลาด	Ban Lat								0.0	0.0	
4.อ.ชะอำ	Cha-am								0.0	0.0	
5.จ.ประจวบคีรีขันธ์	Prachuap Khiri Khan*						0.1	T	0.1	0.1	- 5.7
6.อ.กุยบุรี	Kui Buri	..	..	..	..	..	..	..	..	..	
7.อ.หัวหิน	Hua Hin*								0.0	0.0	- 0.9
8.จ.ชุมพร	Chumphon*					T		0.4	0.4	0.4	- 28.3
9.อ.ท่าแซะ	Tha Sae								0.0	0.0	
10.อ.สวี	Sawi								0.0	0.0	
11.อ.หลังสวน	Lang Suan								0.0	0.0	
12.จ.สุราษฎร์ธานี	Surat Thani								0.0	1.3	- 44.0
13.อ.ไชยา	Chaiya								0.0	0.0	
14.อ.เกาะสมุย	Ko Samui*				T				T	2.0	
15.อ.พุนพิน	Phunphin								0.0	0.0	
16.อ.บ้านนาสาร	Ban Na San								0.0	0.0	
17.จ.นครศรีธรรมราช	Nakhon Si Thammarat*								0.0	20.9	-124.8
18.อ.สิชล	Sichon								0.0	16.0	
19.อ.ท่าศาลา	Tha Sala								0.0	0.0	
20.อ.ฉวาง	Chawang								0.0	0.0	
21.อ.ทุ่งสง	Thung Song								0.0	0.6	
22.อ.ร่อนพิบูลย์	Ron Phibun								0.0	5.2	
23.อ.ปากพนัง	Pak Phanang								0.0	27.3	
24.จ.พัทลุง	Phatthalung								0.0	79.6	- 32.1
25.อ.เขาชัยสน	Khao Chaison								0.0	0.0	
26.จ.สงขลา	Songkhla*	12.0	4.8	T				T	16.8	63.5	- 47.3
27.อ.รัตภูมิ	Rattaphum								0.0	134.0	
28.อ.หาดใหญ่	Hat Yai								0.0	97.7	
29.อ.สะเดา	Sadao								0.0	206.4	
30.จ.ปัตตานี	Pattani*			T					T	143.3	+ 86.5
31.อ.หนองจิก	Nong Chik								0.0	143.0	
32.อ.ยะหริ่ง	Yaring	..	..	..	..	..	..	..	..	..	

สถานีฝน	Station	วันที่และจำนวนน้ำฝนเป็นมิลลิเมตร Date and amount of rainfall in m.m. มกราคม January							ฝนรวม ม.ม. Total m.m.	ฝนรวมตั้งแต่ 1 ม.ค. Accumulative rain-fall Since Jan. 1	
		11	12	13	14	15	16	17		ฝนจริง Actual	สูง(+)ต่ำ(-) กว่าปกติ Above(+) Below(-) Normal
33.อ.ปะนาเระ	Panare								0.0	58.4	
34.จ.ยะลา	Yala								0.0	113.4	..
35.อ.เบตง	Betong								0.0	35.5	
36.อ.บันนังสตา	Bannang Satar								0.0	122.9	
37.จ.นราธิวาส	Narathiwat*	2.0	0.6				8.5		11.1	81.3	-123.6
38.อ.ยี่งอ	Yi-ngo	..	..	..	..	..	..	..	..	..	
39.อ.ระแงะ	Rangae								0.0	69.0	
40.อ.ตากใบ	Tak Bai								0.0	53.8	
41.จ.ระนอง	Ranong*								0.0	0.0	- 21.2
42.อ.กระบุรี	Kra Buri								0.0	0.0	
43.จ.พังงา	Phangnga								0.0	0.0	- 20.2
44.อ.กะปง	Kapong								0.0	0.0	
45.อ.ตะกั่วป่า	Takua Pa								0.0	0.0	
46.อ.ท้ายเหมือง	Thai Muang								0.0	0.0	
47.อ.ตะกั่วทุ่ง	Takua Thung								0.0	0.0	
48.จ.ภูเก็ต	Phuket*								0.0	0.0	- 18.0
49.สนามบินภูเก็ต	Phuket Air-port*								0.0	0.0	
50.อ.ถลาง	Thalang	..	..	..	..	..	..	..	..	..	
51.จ.กระบี่	Krabi								0.0	0.0	..
52.อ.อ่าวลึก	Ao Luk								0.0	0.0	
53.อ.คลองหอม	Khlong Tom								0.0	4.3	
54.สนามบินตรัง	Trang Air-port*								0.0	27.2	+ 2.0
55.อ.สิเกา	Sikao								0.0	6.8	
56.อ.ย่านตาขาว	Yan Ta Khao								0.0	21.7	
57.อ.ปะเหลียน	Palian								0.0	25.3	
58.จ.สตูล	Satun								0.0	0.0	- 12.1
59.อ.ทุ่งหว้า	Thung Wa								0.0	20.3	
60.อ.ละงู	Langu								0.0	9.3	

หมายเหตุ	ช่องว่าง	ไม่มีฝนตก	**Remark**	Blank	No rain
	*	สถานีตรวจอากาศ		*	Synoptic Station
	T	ฝนตกน้อยวัดไม่ได้		T	Trace
	..	ไม่มีรายงาน		..	No report

อุณหภูมิสูงสุดและต่ำสุดประจำวันที่ ๑๑ — ๑๗ มกราคม ๒๕๑๔

Daily Max. and Min. Temperature 11 - 17 January 1971

สถานี	Station	อุณหภูมิสูงสุดและต่ำสุดเป็นองศา ซ. Max. and Min. Temperature in degree C.							เฉลี่ยสูงสุด ต่ำสุด Average Max. Min.	เฉลี่ยในสัปดาห์ Weekly Mean	ค่าปกติประจำเดือน Monthly Normal
		11	12	13	14	15	16	17			
ภาคเหนือ	**Northern Part**										
1.จ.เชียงราย	Chiang Rai	24.6 4.2	25.4 6.4	27.2 7.6	27.8 10.9	28.3 10.4	27.6 11.5	28.0 10.8	27.0 8.8	17.9	19.5
2.จ.แม่ฮ่องสอน	Mae Hong Son	27.3 10.5	28.5 13.1	28.8 14.0	29.3 14.5	29.8 14.5	28.4 14.3	29.3 13.5	28.8 13.5	21.2	21.9
3.จ.เชียงใหม่	Chiang Mai	26.0 6.9	26.8 8.5	28.0 9.4	28.5 10.7	29.0 11.7	29.0 11.6	29.4 11.0	28.1 10.0	19.1	21.1
4.จ.น่าน	Nan	27.2 7.1	28.2 8.5	29.3 9.7	30.2 11.9	30.3 13.4	30.2 14.0	30.5 13.9	29.4 11.2	20.3	21.3
5.อ.ท่าวังผา	Tha Wang Pha	26.6 5.9	26.6 7.6	29.0 9.3	29.1 10.3	29.6 12.7	29.1 13.4	30.5 12.0	28.6 10.2	19.4	..
6.จ.ลำปาง	Lampang	26.5 7.6	28.6 8.8	28.9 11.2	28.7 11.1	30.6 13.4	30.3 14.2	30.9 14.7	29.2 11.6	20.4	21.8
7.อ.แม่สะเรียง	Mae Sariang	27.0 8.9	28.1 11.3	28.8 13.4	29.3 13.9	29.0 15.3	28.8 14.5	30.0 13.5	28.7 13.0	20.9	22.1
8.จ.แพร่	Phrae	27.9 7.4	28.5 9.9	29.7 11.1	30.4 12.8	30.8 14.2	30.2 14.1	31.4 14.5	29.8 12.0	20.9	21.8
9.จ.อุตรดิตถ์	Uttaradit	28.6 8.8	30.0 10.0	30.5 12.0	31.0 13.8	31.6 13.9	32.1 14.9	32.5 15.2	30.9 12.7	21.8	23.8
10.เขื่อนสิริกิติ์	Sirikit Dam	28.7 8.8	30.5 10.9	29.6 12.6	30.5 14.0	31.0 ..	31.5 15.1	.. ..	30.3 12.3	21.3	..
11.จ.ตาก	Tak	27.4 8.2	28.0 10.2	29.4 12.0	30.4 13.9	31.0 14.6	31.3 16.8	31.2 16.5	29.8 13.2	21.5	22.8
12.จ.พิษณุโลก	Phitsanulok	28.1 12.2	29.0 13.7	30.2 14.6	31.2 16.5	31.3 16.2	31.7 16.3	31.7 17.4	30.5 15.3	22.9	24.4
13.อ.แม่สอด	Mae Sot	27.9 6.5	29.6 8.9	30.2 10.5	30.6 13.5	30.5 13.8	30.8 15.3	31.3 15.0	30.0 11.9	21.0	22.9
14.จ.เพชรบูรณ์	Phetchabun	29.8 8.4	30.8 9.9	31.5 11.4	32.4 13.1	32.7 13.0	33.0 14.3	34.0 13.8	32.0 12.0	22.0	22.8
15.อ.หล่มสัก	Lom Sak	28.5 8.4	29.9 10.2	31.0 11.8	31.7 13.0	32.1 13.4	32.2 14.5	.. 14.7	30.9 12.3	21.6	..
16.อ.วิเชียรบุรี	Wichian Buri	29.3 10.6	30.4 12.1	31.8 12.5	32.6 13.8	33.0 13.7	33.1 14.3	33.5 15.4	32.0 13.2	22.6	..
ภาคตะวันออกเฉียงเหนือ	**Northeastern Part**										
1.จ.หนองคาย	Nong Khai	26.9 9.8	27.6 12.2	28.8 12.0	30.0 14.5	31.2 14.5	31.9 ..	32.3 18.0	29.8 13.5	21.7	..
2.จ.เลย	Loei	27.4 6.2	27.6 7.8	30.0 10.0	31.0 11.2	31.5 12.0	32.0 12.8	32.5 14.7	30.3 10.7	20.5	20.2
3.จ.อุดรธานี	Udon Thani	26.0 10.0	26.8 12.7	29.0 13.0	29.8 14.2	31.4 14.8	31.5 16.0	31.8 16.3	29.5 13.9	21.7	22.2
4.จ.นครพนม	Nakhon Phanom	26.9 9.9	29.0 11.5	29.0 12.1	29.2 14.7	30.8 14.5	31.7 15.7	31.7 17.2	29.8 13.7	21.8	21.1
5.จ.สกลนคร	Sakon Nakhon	26.2 9.5	28.2 11.4	28.6 12.1	29.0 15.2	30.9 14.1	32.7 15.6	31.7 16.9	29.6 13.5	21.6	21.3
6.อ.มุกดาหาร	Mukdahan	27.5 9.8	28.0 11.5	28.7 12.0	30.0 13.0	31.5 13.4	32.5 14.3	32.0 16.0	30.0 12.9	21.5	21.2
7.จ.ขอนแก่น	Khon Kaen	28.0 11.1	28.4 13.7	30.4 12.7	31.0 13.9	33.0 14.3	33.1 15.6	32.4 16.2	30.9 13.9	22.4	22.8
8.อ.โกสุมพิสัย	Kosum Phisai	27.6 10.5	28.7 13.2	.. 12.6	31.2 ..	33.1 14.5	33.1 15.8	.. 16.7	30.7 13.9	22.3	..
9.จ.ร้อยเอ็ด	Roi Et	28.0 12.7	28.7 13.2	30.4 13.1	31.0 15.1	32.5 14.5	32.8 15.0	32.8 15.5	30.9 14.2	22.6	23.2
10.จ.ชัยภูมิ	Chaiyaphum	27.0 10.0	28.0 13.7	30.4 12.2	30.8 14.2	32.2 14.5	32.8 16.0	32.4 15.3	30.5 13.7	22.1	23.1
11.จ.อุบลราชธานี	Ubon Ratchathani	28.3 12.9	29.2 15.0	30.4 15.1	31.0 15.7	31.4 15.7	32.4 17.2	32.3 18.4	30.7 15.7	23.2	23.8
12.จ.สุรินทร์	Surin	28.2 12.0	29.8 14.8	30.3 14.0	30.8 15.6	32.4 15.4	33.4 15.8	32.8 16.8	31.1 14.9	23.0	23.5
13.อ.ท่าตูม	Tha Tum	28.2 12.9	29.5 13.4	30.2 13.0	30.8 16.6	33.5 15.5	33.3 16.8	32.6 17.8	31.2 15.1	23.2	..
14.อ.นางรอง	Nang Rong	28.1 11.9	28.6 13.2	.. 14.7	25.2 ..	.. 15.7	.. ..	.. ..	27.3 13.9	20.6	..

สถานี	Station	อุณหภูมิสูงสุด-ต่ำสุด เซ. Max. and Min. Temperature in degree C.							[illegible]	เฉลี่ยใน สัปดาห์ Weekly Mean	[illegible] Monthly Normal
		11	12	13	14	15	16	17	Max. Min.		
15.จ.นครราชสีมา	Nakhon Ratchasima	28.4 10.4	28.7 11.9	31.6 13.4	32.5 14.8	33.1 15.1	33.5 15.9	33.6 16.3	31.6 14.0	22.8	23.5
16.จ.โชคชัย	Chok Chai	27.6 9.5	28.6 11.7	30.5 12.2	30.8 13.5	31.4 13.9	31.9 14.4	.. 14.1	30.1 12.8	21.5	..
<u>ภาคกลาง</u>	<u>Central Part</u>										
1.จ.นครสวรรค์	Nakhon Sawan	.. 10.8	29.3 12.3	31.0 14.4	.. 15.3	32.0 ..	33.0 ..	32.8 17.6	31.6 14.1	22.9	24.9
2.จ.ลพบุรี	Lop Buri	29.5 12.0	30.5 14.4	31.5 15.5	31.4 17.3	32.0 18.5	30.1 17.4	33.0 18.5	31.1 15.9	23.5	25.9
3.จ.สุพรรณบุรี	Suphan Buri	27.9 13.2	29.6 15.4	30.9 15.9	31.5 17.0	31.5 17.3	31.2 17.4	31.4 18.6	30.6 16.4	23.5	25.1
4.จ.กาญจนบุรี	Kanchanaburi	28.3 11.8	29.2 12.6	31.0 14.2	31.7 16.0	31.8 15.9	31.4 16.9	31.2 16.3	30.7 14.8	22.8	24.6
5.อ.ทองผาภูมิ	Thong Pha Phum	28.2 7.5	29.4 9.5	30.3 11.5	30.5 13.0	30.5 14.5	31.2 14.5	31.3 14.5	30.2 12.1	21.2	..
6.สนามบินดอนเมือง	Don Muang Air-port	33.7 16.2	34.9 17.5	35.0 18.5	35.2 19.3	35.0 19.4	35.4 19.6	30.8 20.3	34.3 18.7	26.5	26.0
7.จ.พระนคร	Phra Nakhon	29.3 14.4	30.2 15.8	31.4 17.6	31.1 19.4	30.7 18.9	30.4 19.4	31.6 20.6	30.7 18.0	24.4	26.0
8.ศูนย์วิจัย บางนา	Bang Na	28.0 15.3	29.3 16.7	30.7 17.3	30.8 18.7	30.5 18.6	30.3 19.1	31.4 19.8	30.1 17.9	24.0	..
<u>ภาคตะวันออก</u>	<u>Eastern Part</u>										
1.จ.ปราจีนบุรี	Prachin Buri	30.6 13.0	30.6 15.2	32.8 16.0	32.2 16.5	33.0 16.2	33.2 15.9	33.6 17.9	32.3 15.8	24.1	25.5
2.อ.กบินทร์บุรี	Kabin Buri	29.6 11.7	30.6 15.2	32.1 15.9	32.1 17.8	32.2 17.0	32.8 16.7	..	31.6	23.7	..
3.อ.อรัญประเทศ	Aranyaprathet	27.9 12.2	29.0 13.5	30.6 14.7	30.5 15.2	31.0 15.1	32.3 15.5	32.3 17.0	30.5 14.7	22.6	24.9
4.จ.ชลบุรี	Chon Buri	30.6 13.7	29.9 13.8	29.5 15.2	29.7 15.5	29.5 16.2	30.1 16.8	30.0 17.0	29.9 15.5	22.7	25.7
5.อ.เกาะสีชัง	Ko Si Chang	27.6 17.6	28.3 16.9	28.0 17.2	28.6 17.0	28.3 18.7	28.6 18.9	28.4 19.2	28.3 17.9	23.1	26.2
6.อ.สัตหีบ	Sattahip	29.5 16.4	30.7 19.2	32.2 20.4	31.8 21.3	31.8 21.1	33.0 21.5	32.8 21.6	31.7 20.2	26.0	28.0
7.จ.ระยอง	Rayong	30.8 15.2	29.7 16.3	29.2 17.0	30.0 17.7	30.0 18.0	.. 18.9	.. ..	29.9 17.2	23.6	..
8.จ.จันทบุรี	Chanthaburi	29.5 16.7	30.0 15.5	30.5 17.0	30.5 15.6	30.7 16.7	30.6 18.0	32.3 18.7	30.6 16.9	23.8	25.8
9.อ.คลองใหญ่	Khlong Yai	28.5 19.6	29.8 16.8	30.0 17.5	30.9 18.6	31.8 18.3	30.4 18.6	30.2 18.1	30.2 18.2	24.2	25.8
<u>ภาคใต้</u>	<u>Southern Part</u>										
1.อ.หัวหิน	Hua Hin	26.2 17.1	26.5 17.6	26.6 18.9	27.6 17.7	28.2 18.6	28.0 19.4	27.9 20.0	27.3 18.5	22.9	25.0
2.จ.ประจวบคีรีขันธ์	Prachuab Khiri Khan	27.0 18.6	27.6 15.1	27.3 15.7	27.5 16.5	27.8 18.1	28.3 17.6	28.3 18.9	27.7 17.2	22.5	24.5
3.จ.ชุมพร	Chumphon	28.2 15.6	28.9 15.8	29.4 16.9	29.5 17.3	29.5 19.1	29.1 18.0	29.3 17.3	29.1 17.1	23.1	24.9
4.จ.สุราษฎร์ธานี	Surat Thani	27.1 19.0	27.8 18.8	27.9 18.9	29.5 19.5	29.5 18.1	30.6 17.5	30.2 17.4	28.9 18.5	23.7	25.7
5.อ.เกาะสมุย	Ko Samui	28.4 23.1	27.8 23.1	28.0 21.6	28.5 22.5	27.6 23.9	28.5 24.5	27.5 24.1	28.0 23.3	25.7	..
6.จ.นครศรีธรรมราช	Nakhon Si Thammarat	28.2 21.2	27.8 22.1	29.2 20.7	29.2 20.2	29.2 20.7	29.0 18.7	27.9 20.1	28.6 20.5	24.6	26.0
7.จ.สงขลา	Songkhla	29.5 24.1	29.6 22.9	29.7 22.9	29.7 23.3	29.1 24.0	29.5 21.1	30.2 24.7	29.6 23.3	26.5	26.9
8.จ.ปัตตานี	Pattani	28.5 21.0	30.1 22.1	29.5 21.9	30.2 21.4	28.7 20.0	30.5 19.8	29.5 22.0	29.6 21.2	25.4	..
9.จ.นราธิวาส	Narathiwat	28.4 20.9	25.5 22.3	28.6 22.2	30.0 22.3	29.2 20.5	29.8 22.1	28.5 22.7	28.6 21.9	25.3	25.9
10.จ.ระนอง	Ranong	31.7 19.8	31.9 18.8	32.5 18.3	33.5 17.0	32.5 17.8	32.1 16.8	31.9 17.0	32.3 17.9	25.1	25.7
11.จ.ภูเก็ต	Phuket	30.3 22.4	31.0 22.3	31.0 23.5	32.0 22.2	31.5 21.0	31.8 21.0	30.0 22.7	31.1 22.2	26.7	27.3
12.สนามบินภูเก็ต	Phuket Air-port	30.5 22.0	30.2 21.3	30.5 23.0	31.5 23.4	30.5 22.2	31.3 21.4	29.5 22.5	30.6 22.3	26.5	26.4
13.สนามบินตรัง	Trang Air-port	32.4 22.8	29.3 20.8	31.2 20.4	30.4 20.0	31.8 20.0	31.0 20.0	30.7 22.5	31.0 20.9	26.0	26.8

พิมพ์ที่ ร.พ. กรมอุตุนิยมวิทยา สำนักนายกรัฐมนตรี

บางกะปิ พระนคร

นาวาโท ธำรง กิติสิน ผู้พิมพ์โฆษณา 2513

กรมอุตุนิยมวิทยา สำนักนายกรัฐมนตรี

รายงานอากาศประจำสัปดาห์ ระหว่างวันที่ ๑๘ – ๒๔ มกราคม ๒๕๑๔

และ

การคาดหมายลักษณะอากาศ ระหว่างวันที่ ๒๕ – ๓๑ มกราคม ๒๕๑๔

ฉบับที่ ๔/๒๕๑๔

นาวาเอก ดร. เจริญ เจริญรัชต์ภากย์

อธิบดีกรมอุตุนิยมวิทยา

METEOROLOGICAL DEPARTMENT

OFFICE OF THE PRIME MINISTER

BANGKOK THAILAND

ATMOSPHERIC SCIENCES LIBRARY
FEB 2 1971
N.O.A.A.
U. S. Dept. of Commerce

WEEKLY WEATHER REPORT

DURING THE PERIOD 18 – 24 JANUARY 1971

AND

WEATHER OUTLOOK

DURING 25 – 31 JANUARY 1971

No. 4/1971

Charoen Charoen-rajapark

Director – General

Captain, R.T.N.

การคาดหมายลักษณะอากาศใน ๗ วันข้างหน้า
ตั้งแต่วันที่ ๒๕ – ๓๑ มกราคม ๒๕๑๔

ลักษณะทั่วไป

บริเวณความกดอากาศสูงในประเทศจีนได้มีกำลังแรงขึ้น แต่คาดว่าจะอ่อนกำลังลงในระยะตอนกลางและปลายสัปดาห์นี้

ภาคเหนือ ภาคตะวันออกเฉียงเหนือ ภาคกลาง ภาคตะวันออก อ่าวไทย ฝั่งตะวันออก	ท้องฟ้าโปร่งและอากาศเย็น ระดับอุณหภูมิจะลดลงเล็กน้อยในระยะต้นสัปดาห์ ต่อจากนั้นจะสูงขึ้นโดยทั่วไป
อ่าวไทย ฝั่งตะวันตก	ตลอดสัปดาห์จะมีฝนหรือฝนฟ้าคะนองเล็กน้อยเป็นแห่ง ๆ
ภาคใต้ ฝั่งตะวันตก	ตลอดสัปดาห์ท้องฟ้าโปร่งเป็นส่วนมาก
พระนคร และ ธนบุรี	ท้องฟ้าโปร่งและอากาศเย็น ระดับอุณหภูมิจะลดลงเล็กน้อยในระยะต้นสัปดาห์ ต่อจากนั้นจะสูงขึ้นโดยทั่วไป.

กรมอุตุนิยมวิทยา

๒๕ ม.ค.๑๔

Weather outlook for the period 25 - 31 January 1971

General Situation

The high pressure area over China has intensified and is expected to weaken during the middle and last parts of this week.

Northern Part: Northeastern Part: Central Part: Eastern Part: Gulf of Thailand, East Coast:	Fair and cool, a slight drop in temperature during the early part of the week while an increase in general during the rest.
Gulf of Thailand, West Coast:	Throughout the week, light isolated showers or thundershowers.
Southern Thailand, West Coast:	Throughout the week, mainly fair.
Phra Nakhon & Thonburi:	Fair and cool, a slight drop in temperature during the early part of the week while an increase in general during the rest.

Meteorological Department
25 January 1971

สรุปลักษณะอากาศทั่วไปในรอบสัปดาห์
ตั้งแต่วันที่ ๑๘ – ๒๔ มกราคม ๒๕๑๔

๑. บริเวณความกดอากาศสูงที่ปกคลุมถึงประเทศไทยตอนบนยังคงมีกำลังอ่อนในระหว่างตอนต้นและกลางสัปดาห์ แต่ในตอนปลายสัปดาห์บริเวณความกดอากาศสูงที่มีกำลังแรงขึ้นในประเทศจีนได้แผ่ลิ้นส่วนหนึ่งลงมาปกคลุมถึงภาคตะวันออกเฉียงเหนือของประเทศไทย อันเป็นเหตุทำให้อากาศในบริเวณประเทศไทยตอนบนอุ่นขึ้นโดยทั่วไปในระหว่างตอนต้นและกลางสัปดาห์ แต่ในตอนปลายสัปดาห์อากาศได้กลับเย็นลงเล็กน้อยในภาคตะวันออกเฉียงเหนือ และปรากฏว่ามีฝนเล็กน้อยเป็นบางแห่งในภาคเหนือในวันสุดสัปดาห์ สำหรับในภาคใต้มีฝนเล็กน้อยเป็นแห่ง ๆ ในบริเวณฝั่งตะวันออกของภาค ส่วนในบริเวณฝั่งตะวันตกอากาศยังคงอยู่ในเกณฑ์ดีโดยทั่วไป

๒. ในระหว่างสัปดาห์ ปรากฏว่าอุณหภูมิต่ำสุดในภาคต่าง ๆ ของประเทศไทยมีดังต่อไปนี้.–

ภาคเหนือ	๑๑.๑° ซ.ที่ อ.เมือง	จ.เชียงราย	เมื่อวันที่ ๑๘ ม.ค.
ภาคตะวันออกเฉียงเหนือ	๑๓.๕° ซ.ที่ อ.เมือง	จ.เลย และ อ.มุกดาหาร	" ๒๐ "
ภาคกลาง	๑๔.๐° ซ.ที่ อ.ทองผาภูมิ	จ.กาญจนบุรี	" ๒๐ "
ภาคตะวันออก	๑๖.๓° ซ.ที่ อ.อรัญประเทศ	จ.ปราจีนบุรี	" ๑๘ "
ภาคใต้	๑๙.๐° ซ.ที่ อ.เมือง	จ.สุราษฎร์ธานี	" ๒๔ "

กรมอุตุนิยมวิทยา
๒๕ ม.ค.๑๔

General Situation

Period 18 - 24 January 1971

1. A weak anticyclone covered the Upper Thailand during the first and middle parts of the period, but in the latter part another anticyclone in China extended its wedge partly to northeastern Thailand. This condition caused warmer weather over the Upper Thailand in the first and middle parts of the period and slight cooler weather occurred over the northeastern Thailand in the latter part. Local light showers were reported in the northern part at the week-end. Isolated light rainshowers also occurred in the east coast of the southern part, while fair weather remained in the west coast.

2. During the week the lowest temperatures in various parts of Thailand were as follows:-

Northern Part	11.1°C.at Chiang Rai	on 18	January
Northeastern Part	13.5°C.at Loei & Mukdahan	" 20	"
Central Part	14.0°C.at Thong Pha Phum	" 20	"
Eastern Part	16.3°C.at Aranyaprathet	" 18	"
Southern Part	19.0°C.at Surat Thani	" 24	"

Meteorological Department
25 January 1971

ข่าวอากาศเพื่อการเกษตรประจำสัปดาห์

เมื่อวันที่ ๑๘ - ๒๔ มกราคม มีลักษณะอากาศซึ่งพอสรุปได้ดังต่อไปนี้:-

๑. บริเวณความกดอากาศสูงที่ปกคลุมถึงประเทศไทยตอนบนยังคงมีกำลังอ่อนในระหว่างตอนต้นและกลางสัปดาห์ แต่ในตอนปลายสัปดาห์บริเวณความกดอากาศสูงที่มีกำลังแรงขึ้นในประเทศจีนได้แผ่ลิ่มส่วนหนึ่งลงมาปกคลุมถึงภาคตะวันออกเฉียงเหนือของประเทศไทย ลักษณะเช่นนี้ทำให้อากาศในบริเวณประเทศไทยตอนบนอุ่นขึ้นโดยทั่วไปในระหว่างตอนต้นและกลางสัปดาห์ แต่ในตอนปลายสัปดาห์อากาศได้กลับเย็นลงเล็กน้อยในภาคตะวันออกเฉียงเหนือ และปรากฏว่ามีฝนเล็กน้อยเป็นบางแห่งในภาคเหนือในวันสุดสัปดาห์ สำหรับในภาคใต้มีฝนเล็กน้อยเป็นแห่ง ๆ ในบริเวณฝั่งตะวันออกของภาค ส่วนในบริเวณฝั่งตะวันตกอากาศยังคงอยู่ในเกณฑ์ดีโดยทั่วไป

ข้อควรทราบ

ในระยะสัปดาห์นี้ภาคเหนือ ภาคตะวันออกเฉียงเหนือ ภาคกลาง และภาคตะวันออกท้องฟ้าโปร่งเป็นส่วนมาก แต่ในตอนเช้าจะมีหมอกเกือบทั่วไป และยังคงมีอากาศเย็น โดยเฉพาะทางตาดเหนือตอนเหนือจะมีอากาศหนาวเย็นกว่าบริเวณอื่น ๆ ส่วนภาคใต้ฝั่งตะวันออกจะมีฝนหรือฝนฟ้าคะนองได้เล็กน้อยเป็นบางแห่งตามชายฝั่ง สำหรับทางฝั่งตะวันตกท้องฟ้าโปร่งเป็นส่วนมาก.

กองอากาศเกษตร กรมอุตุนิยมวิทยา

๒๕ มกราคม ๒๕๑๔

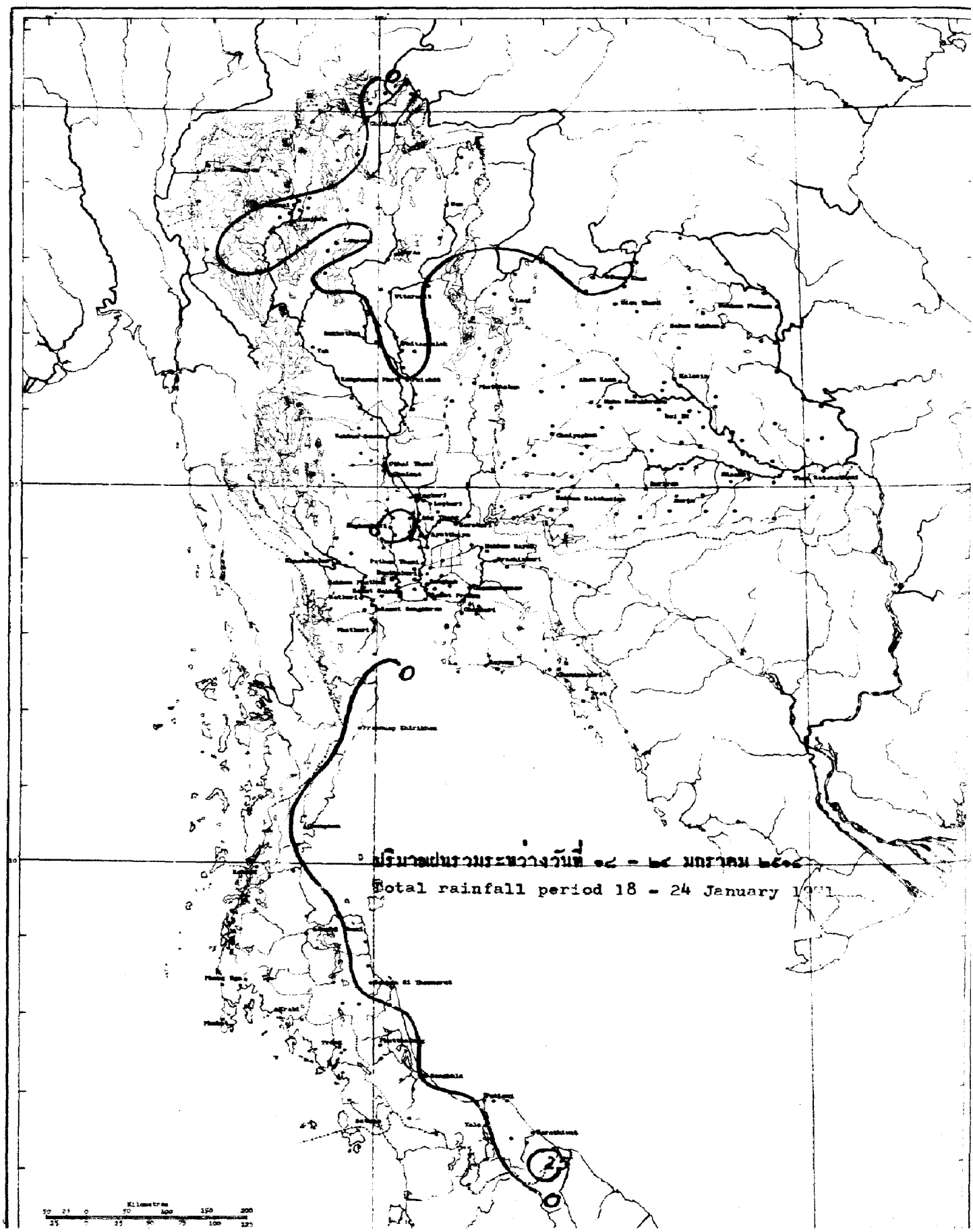
ปริมาณฝนรวมระหว่างวันที่ ๑๘ - ๒๔ มกราคม ๒๕๑๑
Total rainfall period 18 - 24 January 1971
2
Kilometres

สถานีฝน	Station	วันที่และจำนวนน้ำฝนเป็นมิลลิเมตร Date and amount of rainfall in m. m. มกราคม January							ฝนรวม ม.ม. Total m. m.	ฝนรวมตั้งแต่ 1 ม.ค. Accumulative rain-fall Since Jan. 1	
		18	19	20	21	22	23	24		ฝนจริง Actual	สูง(+)ต่ำ(-) กว่าปกติ Above(+) Below(-) Normal
ภาคเหนือ	Northern Part										
1. จ.เชียงราย	Chiang Rai*							T	T	T	- 5.9
2. อ.แม่สาย	Mae Sai								0.0	0.0	
3. อ.เชียงแสน	Chiang Saen								0.0	0.0	
4. อ.เชียงของ	Chiang Khong								0.0	0.0	
5. อ.แม่จัน	Mae Chan						6.8		6.8	6.8	
6. อ.แม่สรวย	Mae Suai								0.0	0.0	
7. อ.เทิง	Thoeng						5.2		5.2	5.2	
8. อ.เชียงคำ	Chiang Kham								0.0	0.0	
9. อ.พาน	Phan								0.0	0.0	
10. อ.แม่ใจ	Mae Chai						0.3		0.3	0.3	
11. อ.เวียงป่าเป้า	Wiang Pa Pao								0.0	0.0	
12. อ.พะเยา	Phayao								0.0	0.0	
13. จ.แม่ฮ่องสอน	Mae Hong Son*								0.0	0.0	- 11.1
14. อ.ปาย	Pai								0.0	0.0	
15. อ.ขุนยวม	Khun Yuam								0.0	0.0	
16. อ.แม่สะเรียง	Mae Sariang*							T	T	T	- 8.0
17. จ.เชียงใหม่	Chiang Mai*							T	T	T	- 5.0
18. อ.ฝาง	Fang								0.0	0.0	
19. อ.เชียงดาว	Chiang Dao								0.0	0.0	
20. อ.แม่แตง	Mae Taeng								0.0	0.0	
21. อ.แม่ริม	Mae Rim								0.0	0.0	
22. อ.สันทราย	San Sai								0.0	0.0	
23. อ.ดอยสะเก็ด	Doi Saket								0.0	0.0	
24. อ.สันกำแพง	San Kamphaeng								0.0	0.0	
25. อ.หางดง	Hang Dong								0.0	0.0	
26. อ.สารภี	Saraphi								0.0	0.0	
27. อ.สันป่าตอง	San Pa Tong								0.0	0.0	
28. อ.จอมทอง	Chom Thong								0.0	0.0	
29. อ.ฮอด	Hot						T		T	T	
30. จ.ลำพูน	Lamphun								0.0	0.0	..
31. อ.ป่าซาง	Pa Sang								0.0	0.0	
32. อ.ลี้	Li								0.0	0.0	
33. จ.ลำปาง	Lampang*								0.0	0.0	- 7.8
34. อ.งาว	Ngao								0.0	0.0	
35. อ.แจ้ห่ม	Chae Hom								0.0	0.0	
36. อ.เกาะคา	Ko Kha								0.0	0.0	
37. อ.สบปราบ	Sop Prap						T		T	T	
38. อ.เถิน	Thoen								0.0	0.0	
39. อ.แม่พริก	Mae Phrik								0.0	0.0	

สถานีฝน	Station	วันที่และจำนวนน้ำฝนเป็นมิลลิเมตร Date and amount of rainfall in m.m. มกราคม January							ฝนรวม ม.ม. Total m.m.	ฝนรวมตั้งแต่ 1 ม.ค. Accumulative rain-fall Since Jan.1	
		18	19	20	21	22	23	24		ฝนจริง Actual	สูง(+)ต่ำ(-) กว่าปกติ Above(+) Below(-) Normal
40.จ.แพร่	Phrae*							T	T	T	- 5.9
41.อ.สอง	Song								0.0	0.0	
42.อ.สูงเม่น	Sung Men								0.0	0.0	
43.อ.เด่นชัย	Den Chai								0.0	0.0	
44.จ.น่าน	Nan*							T	T	T	-15.3
45.อ.ทุ่งช้าง	Thung Chang								0.0	0.0	
46.อ.ท่าวังผา	Tha Wang Pha*							0.2	0.2	0.2	
47.อ.ปัว	Pua								0.0	0.0	
48.อ.ซา	Sa								0.0	0.0	
49.อ.นาน้อย	Na Noi								0.0	0.0	
50.จ.อุตรดิตถ์	Uttaradit*							T	T	T	- 4.0
51.อ.ฟากท่า	Fak Tha								0.0	0.0	
52.อ.น้ำปาด	Nam Pat								0.0	0.0	
53.เขื่อนสิริกิติ์	Sirikit Dam*								0.0	0.0	
54.อ.ท่าปลา	Tha Pla								0.0	0.0	
55.อ.ลับแล	Laplae								0.0	0.0	
56.จ.ตาก	Tak*								0.0	0.0	- 1.3
57.อ.บ้านตาก	Ban Tak								0.0	0.0	
58.อ.แม่สอด	Mae sot*								0.0	0.0	- 2.6
59.อ.อุ้มผาง	Umphang								0.0	0.0	
60.จ.สุโขทัย	Sukhothai								0.0	0.0	- 1.3
61.อ.สวรรคโลก	Sawankhalok								0.0	0.0	
62.อ.กงไกรลาศ	Kong Krailat								0.0	0.0	
63.จ.พิษณุโลก	Phitsanulok*							T	T	T	- 6.1
64.อ.พรหมพิราม	Phrom Phiram								0.0	0.0	
65.อ.วังทอง	Wang Thong								0.0	0.0	
66.อ.บางกระทุ่ม	Bang Kratum								0.0	0.0	
67.จ.กำแพงเพชร	Kamphaeng Phet								0.0	0.0	- 0.0
68.อ.คลองขลุง	Khlong Khlung								0.0	0.0	
69.อ.ขาณุวรลักษบุรี	Khanu Woralaksaburi								0.0	0.0	
70.จ.พิจิตร	Phichit								0.0	0.0	- 2.5
71.อ.สามง่าม	Sam Ngam								0.0	0.0	
72.อ.ตะพานหิน	Taphan Hin								0.0	0.0	
73.อ.บางมูลนาก	Bang Mun Nak								0.0	0.0	
74.อ.โพธิ์ประเสริฐ	Pho Thale								0.0	0.0	
75.จ.เพชรบูรณ์	Phetchabun*								0.0	0.0	- 10.9
76.อ.หล่มเก่า	Lom Kao								0.0	0.0	
77.อ.หล่มสัก	Lom Sak*								0.0	0.0	
78.อ.ชนแดน	Chon Daen								0.0	0.0	
79.อ.หนองไผ่	Nong Phai								0.0	0.0	
80.อ.วิเชียรบุรี	Wichian Buri*								0.0	0.0	

สถานีฝน	Station	วันที่และจำนวนน้ำฝนเป็นมิลลิเมตร Date and amount of rainfall in m.m. มกราคม January 18	19	20	21	22	23	24	ฝนรวม ม.ม. Total m.m.	ฝนรวมตั้งแต่ 1 ม.ค. Accumulative rain-fall Since Jan.1 ฝนจริง Actual	สูง(+)ต่ำ(-) กว่าปกติ Above(+) Below(-) Normal
ภาคตะวันออกเฉียงเหนือ	Northeastern Part										
1.จ.เลย	Loei*								0.0	0.0	- 6.3
2.อ.เชียงคาน	Chiang Khan								0.0	0.0	
3.อ.ท่าลี่	Tha Li								0.0	0.0	
4.อ.ด่านซ้าย	Dan Sai								0.0	0.0	
5.อ.วังสพุง	Wang Saphung								0.0	0.0	
6.จ.หนองคาย	Nong Khai*							T	T	T	- 4.2
7.อ.ศรีเชียงใหม่	Si Chiang Mai								0.0	0.0	
8.อ.โพนพิสัย	Phon Phisai								0.0	0.0	
9.อ.ท่าบ่อ	Tha Bo								0.0	0.0	
10.จ.อุดรธานี	Udon Thani*								0.0	0.0	- 3.2
11.อ.เพ็ญ	Phen								0.0	0.0	
12.อ.หนองหาร	Nong Han								0.0	0.0	
13.จ.สกลนคร	Sakon Nakhon*								0.0	0.0	- 5.4
14.อ.วานรนิวาส	Wanon Niwat								0.0	0.0	
15.อ.สว่างแดนดิน	Sawang Daen Din								0.0	0.0	
16.อ.พรรณานิคม	Phanna Nikhom								0.0	0.0	
17.จ.นครพนม	Nakhon Phanom*								0.0	0.0	-11.0
18.อ.บ้านแพง	Ban Phaeng								0.0	0.0	
19.อ.ท่าอุเทน	Tha Uten								0.0	0.0	
20.อ.นาแก	Na Kae								0.0	0.0	
21.อ.ธาตุพนม	That Phanom								0.0	0.0	
22.อ.มุกดาหาร	Mukdahan*								0.0	0.0	
23.จ.กาฬสินธุ์	Kalasin								0.0	0.0	- 0.0
24.อ.ยางตลาด	Yang Talat								0.0	0.0	
25.อ.สหัสขันธ์	Sahatsakhan								0.0	0.0	
26.อ.กมลาไสย	Kamalasai								0.0	0.0	
27.จ.ร้อยเอ็ด	Roi Et*								0.0	0.0	- 1.0
28.อ.โพนทอง	Phon Thong								0.0	0.0	
29.อ.ธวัชบุรี	Thawatchaburi								0.0	0.0	
30.อ.อาจสามารถ	At Samat								0.0	0.0	
31.อ.เสลภูมิ	Selaphum								0.0	0.0	
32.อ.จตุรพักตรพิมาน	Chaturaphak Phiman								0.0	0.0	
33.อ.เกษตรวิสัย	Kaset Wisai								0.0	0.0	
34.อ.พนมไพร	Phanom Phrai								0.0	0.0	
35.อ.สุวรรณภูมิ	Suwannaphum								0.0	0.0	
36.จ.มหาสารคาม	Maha Sarakham								0.0	0.0	- 0.0
37.อ.โกสุมพิสัย	Kosum Phisai*								0.0	0.0	
38.อ.บรบือ	Borabu								0.0	0.0	
39.อ.พยัคฆภูมิพิสัย	Phayakkhaphum Phisai								0.0	0.0	
40.จ.ขอนแก่น	Khon Kaen*								0.0	0.0	- 8.1

สถานีฝน	Station	วันที่และจำนวนน้ำฝนเป็นมิลลิเมตร Date and amount of rainfall in m.m. มกราคม January							ฝนรวม ม.ม. Total m.m.	ฝนรวมตั้งแต่ 1 ม.ค. Accumulative rai-fall Since Jan.1	
		18	19	20	21	22	23	24		ฝนจริง Actual	สูง(+)ต่ำ(-) กว่าปกติ Above(+) Below(-) Normal
41.อ.ภูเวียง	Phu Wiang								0.0	0.0	
42.อ.ชุมแพ	Chum Phae								0.0	0.0	
43.อ.มัญจาคีรี	Mancha Khiri								0.0	0.0	
44.อ.ชนบท	Chonnabot*								0.0	0.0	
45.อ.บ้านไผ่	Ban Phai								0.0	0.0	
46.อ.พล	Phon								0.0	0.0	
47.จ.ชัยภูมิ	Chaiyaphum*								0.0	0.0	- 0.5
48.อ.ภูเขียว	Phu Khieo								0.0	0.0	
49.อ.คอนสวรรค์	Khon Sawan								0.0	0.0	
50.อ.จัตุรัส	Chatturat								0.0	0.0	
51.อ.บำเหน็จณรงค์	Bamnet Narong								0.0	0.0	
52.จ.นครราชสีมา	Nakhon Ratchasima*								0.0	0.0	- 8.8
53.อ.บัวใหญ่	Bua Yai								0.0	0.0	
54.อ.คง	Khong								0.0	0.0	
55.อ.ด่านขุนทด	Dan Khun Thot								0.0	0.0	
56.อ.โนนไทย	Non Thai								0.0	0.0	
57.อ.โนนสูง	Non Sung								0.0	0.0	
58.อ.พิมาย	Phimai								0.0	0.0	
59.อ.สีคิ้ว	Sikhiu								0.0	0.0	
60.อ.สูงเนิน	Sung Noen								0.0	0.0	
61.อ.ปักธงชัย	Phak Thong Chai								0.0	0.0	
62.อ.โชคชัย	Chok Chai*								0.0	0.0	
63.อ.ครบุรี	Khon Buri								0.0	0.0	
64.จ.บุรีรัมย์	Buri Ram								0.0	0.0	- 5.4
65.อ.พุทไธสง	Phutthaisong								0.0	0.0	
66.อ.สตึก	Satuk								0.0	0.0	
67.อ.ลำปลายมาศ	Lam Plai Mat								0.0	0.0	
68.อ.นางรอง	Nang Rong*								0.0	0.0	
69.จ.สุรินทร์	Surin*								0.0	0.0	- 1.2
70.อ.รัตนบุรี	Rattanaburi								0.0	0.0	
71.อ.ท่าตูม	Tha Tum*								0.0	0.0	
72.อ.ศีขรภูมิ	Sikhoraphum								0.0	0.0	
73.อ.ปราสาท	Prasat								0.0	0.0	
74.อ.สังขะ	Sangkha								0.0	0.0	
75.จ.ศรีสะเกษ	Si Sa Ket								0.0	0.0	- 0.5
76.อ.ราษีไศล	Rasi Salai								0.0	0.0	
77.อ.อุทุมพรพิสัย	Uthumphon Phisai								0.0	0.0	
78.อ.กันทรารมย์	Kanthararom								0.0	0.0	
79.อ.ขุขันธ์	Khukhan								0.0	0.0	
80.อ.กันทรลักษ์	Kantharalak								0.0	0.0	
81.จ.อุบลราชธานี	Ubon Ratchathani*								0.0	0.0	- 2.1

สถานีฝน	Station	วันที่และจำนวนน้ำฝนเป็นมิลลิเมตร Date and amount of rainfall in m.m. มกราคม January 18	19	20	21	22	23	24	ฝนรวม ม.ม. Total m.m.	ฝนรวมตั้งแต่ 1 ม.ค. Accumulative rain-fall Since Jan.1 ฝนจริง Actual	สูง(+)ต่ำ(-) กว่าปกติ Above(+) Below(-) Normal
82.อ.เขมราฐ	Khemarat								0.0	0.0	
83.อ.อำนาจเจริญ	Amnat Charoen								0.0	0.0	
84.อ.ยโสธร	Yasothon								0.0	0.0	
85.อ.คำเขื่อนแก้ว	Kham Khuan Kaeo								0.0	0.0	
86.อ.ตระการพืชผล	Trakan Phutphon								0.0	0.0	
87.อ.มหาชนะชัย	Maha Chana Chai								0.0	0.0	
88.อ.เขื่องใน	Khuang Nai								0.0	0.0	
89.อ.โขงเจียม	Khong Chiam								0.0	0.0	
90.อ.เดชอุดม	Det Udom								0.0	0.0	
<u>ภาคกลาง</u>	<u>Central Part</u>										
1.จ.นครสวรรค์	Nakhon Sawan*								0.0	0.0	- 6.3
2.อ.บรรพตพิสัย	Banphot Phisai								0.0	0.0	
3.อ.ตากฟ้า	Takhli								0.0	0.0	
4.อ.ลาดยาว	Lat Yao								0.0	0.0	
5.อ.ชุมแสง	Chumsaeng								0.0	0.0	
6.อ.หนองบัว	Nong Bua								0.0	0.0	
7.อ.ท่าตะโก	Tha Tako								0.0	0.0	
8.อ.พยุหะคีรี	Phayuha Khiri								0.0	0.0	
9.จ.อุทัยธานี	Uthai Thani								0.0	0.0	- 2.5
10.อ.สว่างอารมณ์	Sawang Arom								0.0	0.0	
11.อ.หนองฉาง	Nong Chang								0.0	0.0	
12.อ.ทัพทัน	Thab Than								0.0	0.0	
13.อ.หนองขาหย่าง	Nong Khayang								0.0	0.0	
14.อ.บ้านไร่	Ban Rai								0.0	0.0	
15.จ.ชัยนาท	Chainat								0.0	0.0	- 1.3
16.อ.มโนรมย์	Manorom								0.0	0.0	
17.อ.วัดสิงห์	Wat Sing								0.0	0.0	
18.จ.สิงห์บุรี	Sing Buri								0.0	0.0	- 0.0
19.อ.อินทร์บุรี	In Buri								0.0	0.0	
20.อ.บางระจัน	Bang Rachan								0.0	0.0	
21.อ.พรหมบุรี	Phrom Buri								0.0	0.0	
22.จ.ลพบุรี	Lopburi*								0.0	0.0	- 5.0
23.อ.บ้านหมี่	Ban Mi								0.0	0.0	
24.อ.ชัยบาดาล	Chai Badan								0.0	0.0	
25.อ.บัวชุม	Bua Chum*								0.0	0.0	
26.อ.ท่าวุ้ง	Tha Wung								0.0	0.0	
27.อ.โคกสำโรง	Khok Samrong								0.0	0.0	
28.จ.สุพรรณบุรี	Suphan Buri*						3.0		3.0	3.0	+ 1.2
29.อ.ดอนเจดีย์	Don Chedi								0.0	0.0	
30.อ.เดิมบางนางบวช	Doembang Nangbuat								0.0	0.0	
31.อ.สามชุก	Sam Chuk								0.0	0.0	

สถานีฝน	Station	วันที่และจำนวนน้ำฝนเป็นมิลลิเมตร Date and amount of rainfall in m.m. มกราคม January							ฝนรวม ม.ม. Total m.m.	ฝนรวมตั้งแต่ 1 ม.ค. Accumulative rain-fall Since Jan.1	
		18	19	20	21	22	23	24		ฝนจริง Actual	สูง(+)ต่ำ(-)กว่าปกติ Above(+) Below(-) Normal
32.อ.ศรีประจันต์	Si Prachan								0.0	0.0	
33.อ.บางปลาม้า	Bang Pla Ma								0.0	0.0	
34.อ.สองพี่น้อง	Song Phi Nong								0.0	0.0	
35.จ.อ่างทอง	Ang Thong								0.0	0.0	- 9.0
36.อ.โพธิ์ทอง	Pho Thong								0.0	0.0	
37.อ.ไชโย	Chaiyo								0.0	0.0	
38.อ.วิเศษชัยชาญ	Wiset Chai Chan								0.0	0.0	
39.อ.ป่าโมก	Pa Mok								0.0	0.0	
40.จ.สระบุรี	Saraburi								0.0	0.0	- 6.0
41.อ.พระพุทธบาท	Phra Phutthabat								0.0	0.0	
42.อ.บ้านหมอ	Ban Mo								0.0	0.0	
43.อ.หนองแค	Nong Khae								0.0	0.0	
44.อ.แก่งคอย	Kaeng Khoi								0.0	0.0	
45.จ.พระนครศรีอยุธยา	Ayutthaya								0.0	0.0	- 4.5
46.อ.ท่าเรือ	Tha Rua								0.0	0.0	
47.อ.ผักไห่	Phak Hai								0.0	0.0	
48.อ.บางบาล	Bang Ban								0.0	0.0	
49.อ.บางไทร	Bang Sai								0.0	0.0	
50.อ.เสนา	Sena								0.0	0.0	
51.อ.บางปะอิน	Bang Pa-in								0.0	0.0	
52.จ.ปทุมธานี	Pathum Thani								0.0	0.0	- 4.5
53.อ.ธัญบุรี	Thanyaburi								0.0	0.0	
54.ต.รังสิต	Rangsit								0.0	0.0	
55.จ.นนทบุรี	Nonthaburi								0.0	0.0	- 6.4
56.อ.บางบัวทอง	Bang Bua Thong								0.0	0.0	
57.จ.ธนบุรี	Thon Buri								0.0	0.0	
58.อ.บางขุนเทียน	Bang Khun Thian								0.0	0.0	
59.อ.ตลิ่งชัน	Taling Chan								0.0	0.0	
60.จ.พระนคร	Phra Nakhon*								0.0	0.0	- 5.1
61.สนามบินดอนเมือง	Don Muang Air-port*								0.0	0.0	- 7.4
62.อ.บางเขน	Bang Khen*								0.0	0.0	
63.อ.มีนบุรี	Min Buri								0.0	0.0	
64.อ.ลาดกระบัง	Lat Krabang								0.0	0.0	
65.ศูนย์วิจัยฯบางนา	Bang Na*								0.0	0.0	
66.จ.กาญจนบุรี	Kanchanaburi*								0.0	0.0	- 6.4
67.เพ็ชรบูรณ์	Pilok								0.0	0.0	
68.อ.สังขละบุรี	Sangkhla Buri								0.0	0.0	
69.อ.ทองผาภูมิ	Thong Pha Phum*								0.0	0.0	
70.อ.ศรีสวัสดิ์	Si Sawat								..	..	
71.อ.บ่อพลอย	Be Phloi								..	..	
72.อ.ไทรโยค	Sai Yok								..	..	

สถานีฝน	Station	วันที่และจำนวนน้ำฝนเป็นมิลลิเมตร Date and amount of rainfall in m.m. มกราคม January 18	19	20	21	22	23	24	ฝนรวม ม.ม. Total m.m.	ฝนรวมตั้งแต่ 1 ม.ค. Accumulative rain-fall Since Jan.1 ฝนจริง Actual	สูง(+)ต่ำ(-) กว่าปกติ Above(+) Below(-) Normal
73.อ.พนมทวน	Phanom Thuan								0.0	0.0	
74.อ.ท่าม่วง	Tha Muang								0.0	0.0	
75.อ.ท่ามะกา	Tha Maka								0.0	0.0	
76.จ.นครปฐม	Nakhon Pathom								0.0	0.0	- 0.6
77.อ.กำแพงแสน	Kamphaeng Saen								0.0	0.0	
78.อ.นครชัยศรี	Nakhon Chaisi								0.0	0.0	
79.จ.ราชบุรี	Ratchaburi								0.0	0.0	- 3.3
80.อ.บ้านโป่ง	Ban Pong								0.0	0.0	
81.อ.โพธาราม	Photharam								0.0	0.0	
82.อ.ดำเนินสดวก	Damnoen Saduak								0.0	0.0	
83.อ.ปากท่อ	Pak Tho								0.0	0.0	
84.จ.สมุทรสงคราม	Samut Songkham								0.0	0.0	- 1.6
85.อ.บางคนที	Bang Khonthi								0.0	0.0	
86.อ.อัมพวา	Amphawa								0.0	0.0	
87.จ.สมุทรสาคร	Samut Sakhon								0.0	0.0	- 5.5
88.จ.สมุทรปราการ	Samut Prakan								0.0	0.0	- 18.5
89.อ.พระประแดง	Phra Pradaeng								0.0	0.0	
90.อ.บางพลี	Bang Phli								0.0	0.0	
<u>ภาคตะวันออก</u>	<u>Eastern Part</u>										
1.จ.นครนายก	Nakhon Nayok								0.0	0.0	- 21.8
2.อ.บ้านนา	Ban Na								0.0	0.0	
3.อ.ปากพลี	Pak Phli								0.0	0.0	
4.จ.ปราจีนบุรี	Prachin Buri*								0.0	0.0	- 7.7
5.อ.บ้านสร้าง	Ban Sang								0.0	0.0	
6.อ.ศรีมหาโพธิ	Si Maha Phot								0.0	0.0	
7.อ.กบินทร์บุรี	Kabin Buri								0.0	0.0	
8.อ.สระแก้ว	Sakaeo								0.0	0.0	
9.อ.วัฒนานคร	Watthana Nakhon								0.0	0.0	
10.อ.อรัญประเทศ	Aranyaprathet*								0.0	0.0	- 4.8
11.จ.ฉะเชิงเทรา	Chachoengsao								0.0	0.0	- 12.8
12.อ.บ้านโพธิ์	Ban Pho								0.0	0.0	
13.จ.ชลบุรี	Chon Buri*								0.0	0.0	- 13.8
14.อ.พานทอง	Phan Thong								0.0	0.0	
15.อ.พนัสนิคม	Phanat Nikhom								0.0	0.0	
16.อ.บ้านบึง	Ban Bung								0.0	0.0	
17.อ.เกาะสีชัง	Ko Sichang*								0.0	0.0	
18.อ.ศรีราชา	Si Racha								0.0	0.0	
19.อ.สัตหีบ	Sattahip*								0.0	0.0	- 14.8
20.จ.ระยอง	Rayong*								0.0	0.0	- 7.9
21.อ.บ้านค่าย	Ban Khai								0.0	0.0	
22.อ.แกลง	Klaeng								0.0	0.0	

สถานีฝน	Station	วันที่และจำนวนน้ำฝนเป็นมิลลิเมตร Date and amount of rainfall in m.m. มกราคม January 18	19	20	21	22	23	24	ฝนรวม ม.ม. Total m.m.	ฝนรวมตั้งแต่ 1 ม.ค. Accumulative rain-fall Since Jan.1 ฝนจริง Actual	สูง(+)ต่ำ(-)กว่าปกติ Above(+) Below(-) Normal
23.จ.จันทบุรี	Chanthaburi*								0.0	0.0	- 30.3
24.อ.ท่าใหม่	Tha Mai								0.0	0.0	
25.อ.มะขาม	Makham								0.0	0.0	
26.อ.ขลุง	Khlung								0.0	0.0	
27.จ.ตราด	Trat								0.0	0.0	- 42.8
28.อ.เขาสมิง	Khao Saming								0.0	0.0	
29.อ.แหลมงอบ	Laem Ngop*								0.0	0.0	
30.อ.คลองใหญ่	Khlong Yai*								0.0	0.0	- 28.4
ภาคใต้	Southern Part										
1.จ.เพชรบุรี	Phetchaburi								0.0	0.0	- 8.0
2.อ.บ้านแหลม	Ban Laem								0.0	0.0	
3.อ.บ้านลาด	Ban Lat								0.0	0.0	
4.อ.ชะอำ	Cha-am								0.0	0.0	
5.จ.ประจวบคีรีขันธ์	Prachuap Khiri Khan*	T			0.3	1.5	1.8		3.6	3.7	- 24.0
6.อ.กุยบุรี	Kui Buri								0.0	0.0	
7.อ.หัวหิน	Hua Hin*					0.8		0.2	1.0	1.0	- 9.7
8.จ.ชุมพร	Chumphon*	T	T	5.4	4.0	T	T		9.4	9.8	- 56.4
9.อ.ท่าแซะ	Tha Sae	0.4		0.4	4.2	0.8	0.5		6.3	6.3	
10.อ.สวี	Sawi								0.0	0.0	
11.อ.ละแม	Lang Suan								0.0	0.0	
12.จ.สุราษฎร์ธานี	Surat Thani								0.0	1.3	- 58.2
13.อ.ไชยา	Chaiya								0.0	0.0	
14.อ.เกาะสมุย	Ko Samui*						0.1		0.1	2.1	
15.อ.พุนพิน	Phunphin								0.0	0.0	
16.อ.บ้านนาสาร	Ban Na San								0.0	0.0	
17.จ.นครศรีธรรมราช	Nakhon Si Thammarat*					0.2	0.3		0.5	21.4	-174.2
18.อ.สิชล	Sichon			0.4					0.4	16.4	
19.อ.ท่าศาลา	Tha Sala								0.0	0.0	
20.อ.ฉวาง	Chawang								0.0	0.0	
21.อ.ทุ่งสง	Thung Song								0.0	0.0	
22.อ.ร่อนพิบูลย์	Ron Phibun								0.0	5.2	
23.อ.ปากพนัง	Pak Phanang								0.0	27.3	
24.จ.พัทลุง	Phatthalung								0.0	79.6	- 89.4
25.อ.เขาชัยสน	Khao Chaison								0.0	0.0	
26.จ.สงขลา	Songkhla*			T				T	T	63.5	- 62.2
27.อ.รัตภูมิ	Rattaphum								0.0	134.0	
28.อ.หาดใหญ่	Hat Yai								0.0	97.7	
29.อ.สะเดา	Sadao								0.0	206.4	
30.จ.ปัตตานี	Pattani*		2.9						2.9	146.2	+ 68.1
31.อ.หนองจิก	Nong Chik								0.0	143.0	
32.อ.ยะหริ่ง	Yaring								0.0	0.0	

สถานีฝน	Station	วันที่และจำนวนน้ำฝนเป็นมิลลิเมตร Date and amount of rainfall in m.m. มกราคม January							ฝนรวม ม.ม. Total m.m.	ฝนรวมตั้งแต่ 1 ม.ค. Accumulative rain-fall Since Jan.1	
		18	19	20	21	22	23	24		ฝนจริง Actual	สูง(+)ต่ำ(-) กว่าปกติ Above(+) Below(-) Normal
33.อ.ปะนาเระ	Panare								0.0	58.4	
34.จ.ยะลา	Yala								0.0	113.4	..
35.อ.เบตง	Betong								0.0	35.5	
36.อ.บันนังสตา	Bannang Satar		3.6						3.6	126.5	
37.จ.นราธิวาส	Narathiwat*		3.0		1.0	0.1	T	T	4.1	85.4	-168.0
38.อ.ยี่งอ	Yi-ngo	..	..	..	..	..	..	..	..	..	
39.อ.รามัน	Ramae		3.0						3.0	72.0	
40.อ.ตากใบ	Tak Bai								0.0	53.8	
41.จ.ระนอง	Ranong*								0.0	0.0	- 37.2
42.อ.กระบุรี	Kra Buri								0.0	0.0	
43.จ.พังงา	Phangnga								0.0	0.0	- 26.8
44.อ.กะปง	Kapong								0.0	0.0	
45.อ.ตะกั่วป่า	Takua Pa								0.0	0.0	
46.อ.ท้ายเหมือง	Thai Muang								0.0	0.0	
47.อ.ตะกั่วทุ่ง	Takua Thung								0.0	0.0	
48.จ.ภูเก็ต	Phuket*								0.0	0.0	- 32.2
49.สนามบินภูเก็ต	Phuket Air-port*								0.0	0.0	
50.อ.ถลาง	Thalang								0.0	0.0	
51.จ.กระบี่	Krabi								0.0	0.0	..
52.อ.อ่าวลึก	Ao Luk								0.0	0.0	
53.อ.คลองท่อม	Khlong Tom								0.0	4.3	
54.สนามบินตรัง	Trang Air-port*								0.0	27.2	- 10.9
55.อ.สิเกา	Sikao								0.0	6.8	
56.อ.ย่านตาขาว	Yan Ta Khao								0.0	21.7	
57.อ.ปะเหลียน	Palian								0.0	25.3	
58.จ.สตูล	Satun								0.0	0.0	- 16.7
59.อ.ทุ่งหว้า	Thung Wa								0.0	20.3	
60.อ.ละงู	Langu								0.0	9.3	

[illegible]	ช่องว่าง	ไม่มีฝนตก	Remark	Blank	No rain
	*	สถานีตรวจอากาศ		*	Synoptic Station
	T	ฝนเล็กน้อยวัดไม่ได้		T	Trace
	..	ไม่มีรายงาน		..	No report

อุณหภูมิสูงสุดและต่ำสุดประจำวันที่ ๑๘ — ๒๔ มกราคม ๒๕๑๔

Daily Max. and Min. Temperature 18 - 24 January 1971

สถานี	Station	อุณหภูมิสูงสุดและต่ำสุดเป็นองศา ซ. Max. and Min. Temperature in degree C.							เฉลี่ยสูงสุดต่ำสุด Average Max. Min.	เฉลี่ยในสัปดาห์ Weekly Mean	ค่าปกติประจำเดือน Monthly Normal
		18	19	20	21	22	23	24			
ภาคเหนือ	**Northern Part**										
1.จ.เชียงราย	Chiang Rai	28.5 11.1	28.5 13.0	27.9 13.4	28.8 12.9	28.2 13.6	27.8 13.9	27.3 14.9	28.1 13.3	20.7	19.5
2.จ.แม่ฮ่องสอน	Mae Hong Son	30.0 14.5	30.3 16.0	30.0 15.0	30.2 14.8	30.0 14.6	31.0 15.6	32.0 19.5	30.5 15.7	23.1	21.9
3.จ.เชียงใหม่	Chiang Mai	30.0 12.6	30.3 14.1	30.6 14.0	30.8 14.8	29.1 15.1	30.5 17.4	29.0 17.7	30.0 15.1	22.6	21.1
4.จ.น่าน	Nan	31.7 14.0	31.9 13.8	31.5 14.1	31.4 14.8	30.1 15.9	29.6 16.3	29.7 18.2	30.8 15.3	23.1	21.3
5.อ.ท่าวังผา	Tha Wang Pha	30.2 13.3	31.1 13.2	30.3 12.5	30.4 14.3	28.6 14.4	28.8 15.0	28.9 17.9	29.8 14.4	22.1	..
6.จ.ลำปาง	Lampang	31.2 14.3	31.3 15.9	31.1 14.6	31.3 15.6	30.0 15.4	30.4 18.8	30.4 18.9	30.8 16.2	23.5	21.8
7.อ.แม่สะเรียง	Mae Sariang	31.0 14.6	31.0 15.5	31.0 15.0	31.2 14.9	29.8 14.0	30.7 16.7	30.3 19.7	30.7 15.8	23.3	22.1
8.จ.แพร่	Phrae	32.1 15.9	32.0 15.6	31.5 15.1	30.7 14.9	30.3 15.8	30.4 18.0	30.3 19.5	31.0 16.4	23.7	21.8
9.จ.อุตรดิตถ์	Uttaradit	32.8 16.2	33.1 16.4	33.1 15.7	32.8 15.6	32.0 16.4	32.0 17.0	30.1 19.5	32.3 16.7	24.5	23.8
10.เขื่อนสิริกิติ์	Sirikit Dam	33.0 16.1	32.4 16.5	32.4 16.6	33.0 16.3	31.4 17.1	31.5 18.5	.. ..	32.3 16.9	24.6	..
11.จ.ตาก	Tak	31.1 17.0	32.0 16.5	32.4 15.7	31.9 16.5	31.1 19.1	31.8 19.9	29.8 20.3	31.4 17.9	24.7	22.8
12.จ.พิษณุโลก	Phitsanulok	28.0 17.4	32.8 17.8	33.2 18.8	33.3 18.0	32.3 19.1	32.1 19.2	32.6 19.6	32.0 18.6	25.3	24.4
13.อ.แม่สอด	Mae Sot	31.5 15.0	32.0 15.5	32.0 16.3	32.1 15.5	33.0 18.0	32.0 19.3	32.7 18.6	32.2 16.9	24.6	22.9
14.จ.เพชรบูรณ์	Phetchabun	34.4 14.8	34.3 16.8	34.3 16.0	34.4 14.4	33.4 16.9	33.5 16.0	33.3 17.0	33.9 16.0	25.0	22.8
15.อ.หล่มสัก	Lom Sak	33.6 15.8	33.4 17.6	.. 17.6	33.5 ..	32.2 15.2	32.7 18.4	.. 17.2	33.1 17.0	25.1	..
16.อ.วิเชียรบุรี	Wichian Buri	34.0 16.4	34.2 17.8	33.8 15.9	34.0 16.4	32.5 18.2	33.3 17.1	34.0 16.9	33.7 17.0	25.4	..
ภาคตะวันออกเฉียงเหนือ	**Northeastern Part**										
1.จ.หนองคาย	Nong Khai	31.5 19.2	31.4 16.8	31.6 16.2	31.1 17.5	29.5 17.3	29.5 15.6	29.4 17.0	30.6 17.1	23.9	..
2.จ.เลย	Loei	31.8 15.4	33.0 14.9	33.0 13.5	31.7 13.6	30.0 13.7	30.7 14.1	28.8 15.4	31.3 14.4	22.9	20.2
3.จ.อุดรธานี	Udon Thani	31.2 17.6	30.8 17.1	32.0 15.5	30.8 17.0	29.5 17.5	29.0 17.0	30.0 16.6	30.5 16.9	23.7	22.2
4.จ.นครพนม	Nakhon Phanom	32.2 15.6	31.5 16.2	30.7 15.7	30.8 16.0	29.2 15.6	29.6 14.4	30.5 14.8	30.6 15.5	23.1	21.1
5.จ.สกลนคร	Sakon Nakhon	32.0 16.9	31.4 17.5	30.6 14.6	30.6 18.1	29.2 16.1	29.3 15.3	29.9 16.2	30.4 16.4	23.4	21.3
6.อ.มุกดาหาร	Mukdahan	32.3 15.0	32.0 14.2	30.8 13.5	31.4 14.5	30.2 15.0	30.3 14.0	30.7 15.0	31.1 14.5	22.8	21.2
7.จ.ขอนแก่น	Khon Kaen	32.5 17.5	32.0 17.2	32.5 16.4	32.0 16.1	30.5 16.8	30.3 16.1	31.7 16.8	31.6 16.7	24.2	22.8
8.อ.โกสุมพิสัย	Kosum Phisai	31.7 15.8	32.4 16.9	32.5 15.6	32.2 16.5	30.7 17.5	29.9 14.8	.. 16.4	31.6 16.2	23.9	..
9.จ.ร้อยเอ็ด	Roi Et	32.4 17.6	29.8 16.5	32.4 17.2	31.8 18.1	30.9 17.4	31.0 15.2	32.2 16.7	31.5 17.0	24.3	23.2
10.จ.ชัยภูมิ	Chaiyaphum	32.5 19.3	32.2 18.9	32.4 16.3	31.8 18.4	30.2 17.5	29.8 18.5	32.5 16.6	31.6 17.9	24.8	23.1
11.จ.อุบลราชธานี	Ubon Ratchathani	32.2 18.2	32.7 17.5	33.0 17.2	32.4 18.0	31.9 18.0	31.1 16.4	31.5 17.4	32.1 17.5	24.8	23.8
12.จ.สุรินทร์	Surin	32.5 18.5	32.8 17.5	33.8 16.6	32.6 18.2	31.6 17.5	31.8 16.5	32.8 18.0	32.6 17.5	25.1	23.5
13.อ.ท่าตูม	Tha Tum	32.6 17.5	32.6 17.2	32.8 15.2	32.5 17.8	31.3 19.2	31.1 16.2	32.7 17.7	32.2 17.3	24.8	..
14.อ.นางรอง	Nang Rong	31.9 17.8	33.1 17.0	33.0 17.0	33.3 17.7	31.7 18.3	31.7 17.3	.. 17.5	32.5 17.5	25.0	..

สถานี	Station	อุณหภูมิสูงสุดและต่ำสุดเป็นองศา ซ. Max. and Min. Temperature in degree C. 18	19	20	21	22	23	24	เฉลี่ยสูงสุดต่ำสุด Average Max. Min.	เฉลี่ยในสัปดาห์ Weekly Mean	ค่าปกติประจำเดือน Monthly Normal
5.จ.นครราชสีมา	Nakhon Ratchasima	32.9 16.8	33.6 16.8	35.0 16.3	33.6 16.7	31.7 17.2	32.1 16.5	33.4 16.3	33.2 16.7	25.0	23.5
6.อ.โชคชัย	Chok Chai	31.4 15.9	31.9 14.8	32.1 14.7	32.0 15.5	31.6 16.6	30.9 15.7	.. 15.5	31.7 15.5	23.6	..
ภาคกลาง	Central Part										
1.จ.นครสวรรค์	Nakhon Sawan	33.1 17.5	33.2 18.5	33.6 17.7	33.9 18.0	33.1 20.6	.. 19.7	35.6 19.6	33.8 18.8	26.3	24.9
2.จ.ลพบุรี	Lop Buri	33.4 19.0	.. 19.0	33.4 ..	34.0 19.5	33.8 22.1	32.5 20.5	33.4 20.3	33.4 20.1	26.8	25.9
3.จ.สุพรรณบุรี	Suphan Buri	31.5 18.5	32.2 18.8	33.0 19.1	33.3 19.5	31.2 20.9	31.9 19.4	32.6 19.9	32.2 19.4	25.8	25.1
4.จ.กาญจนบุรี	Kanchanaburi	32.0 17.2	31.8 17.8	32.2 17.8	33.0 17.6	31.4 19.0	31.2 19.0	32.8 18.2	32.1 18.1	25.1	24.6
5.อ.ทองผาภูมิ	Thong Pha Phum	31.9 14.4	32.1 14.5	32.1 14.0	32.4 14.8	32.2 15.5	32.0 17.0	32.7 16.4	32.2 15.2	23.7	..
6.สนามบินดอนเมือง	Don Muang Air-port	32.5 19.8	32.5 21.7	32.6 20.3	34.0 20.5	32.3 22.5	32.0 20.9	32.3 21.4	32.6 21.0	26.8	26.0
7.จ.พระนคร	Phra Nakhon	31.9 20.9	31.5 21.4	32.5 21.1	32.6 21.6	32.0 22.6	32.7 21.9	32.5 21.8	32.2 21.6	26.9	26.0
8.ศูนย์วิจัย บางนา	Bang Na	31.3 20.3	31.0 20.8	31.6 20.7	31.8 20.8	31.6 21.8	31.9 21.5	31.8 21.2	31.6 21.0	26.3	..
ภาคตะวันออก	Eastern Part										
1.จ.ปราจีนบุรี	Prachin Buri	32.5 17.6	33.4 17.7	33.0 18.3	34.5 18.7	32.9 20.0	33.0 18.2	33.6 18.1	33.3 18.4	25.9	25.5
2.อ.กบินทร์บุรี	Kabin Buri	31.9 17.3	32.9 17.9	33.2 18.0	34.1 18.9	32.2 19.7	31.7 18.8	.. 18.1	32.7 18.4	25.6	..
3.อ.อรัญประเทศ	Aranyaprathet	31.4 16.3	31.5 16.7	32.3 16.5	32.8 16.5	31.7 18.4	31.3 17.3	32.2 16.4	31.9 16.9	24.4	24.9
4.จ.ชลบุรี	Chon Buri	33.4 17.5	33.5 17.7	30.7 17.5	30.8 17.8	33.7 19.5	33.5 18.6	30.3 17.7	32.3 18.0	25.2	25.7
5.อ.เกาะสีชัง	Ko Si Chang	28.2 19.4	28.4 19.4	29.0 19.5	29.1 20.8	29.4 21.4	29.8 21.4	29.1 21.1	29.0 20.4	24.7	26.2
6.อ.สัตหีบ	Sattahip	32.7 22.2	32.5 23.3	31.8 22.6	31.8 22.6	31.4 23.6	33.0 22.5	32.0 22.9	32.2 22.8	27.5	28.0
7.จ.ระยอง	Rayong	29.8 19.2	30.8 19.8	30.1 19.3	30.1 20.0	30.1 22.5	30.0 21.1	.. 20.1	30.2 20.3	25.3	..
8.จ.จันทบุรี	Chanthaburi	32.0 19.2	33.0 17.5	32.0 19.4	32.2 20.2	31.3 21.4	32.8 19.8	32.5 19.0	32.3 19.5	25.9	25.8
9.อ.คลองใหญ่	Khlong Yai	31.4 19.4	30.6 18.9	29.9 19.2	30.6 20.8	30.3 22.9	30.5 19.3	30.3 17.9	30.5 19.8	25.2	25.8
ภาคใต้	Southern Part										
1.อ.หัวหิน	Hua Hin	27.9 19.5	27.9 20.5	28.3 20.8	28.5 20.2	29.0 21.6	28.6 20.8	29.4 21.2	28.5 20.7	24.6	25.0
2.จ.ประจวบคีรีขันธ์	Prachuab Khiri Khan	28.4 21.3	28.9 21.0	28.4 19.8	28.7 19.9	29.8 21.9	29.1 21.8	28.7 21.9	28.9 21.1	25.0	24.5
3.จ.ชุมพร	Chumphon	29.6 20.6	29.5 20.7	30.0 20.4	29.5 21.8	29.5 21.0	29.1 21.8	29.6 23.7	29.5 21.4	25.5	24.9
4.จ.สุราษฎร์ธานี	Surat Thani	30.1 20.4	31.0 20.1	31.2 19.3	31.6 19.6	31.7 19.2	31.4 19.6	31.1 19.0	31.2 19.6	25.4	25.7
5.อ.เกาะสมุย	Ko Samui	27.7 25.4	28.5 25.6	28.5 25.2	28.2 25.6	28.5 25.9	27.3 25.8	28.0 25.5	28.1 25.6	26.9	..
6.จ.นครศรีธรรมราช	Nakhon Si Thammarat	29.1 21.5	29.5 20.8	29.1 20.8	29.5 21.7	29.5 21.4	28.9 22.1	29.2 21.3	29.3 21.4	25.4	26.0
7.จ.สงขลา	Songkhla	29.5 24.8	30.4 24.8	29.8 24.9	29.8 23.2	30.0 25.0	29.7 25.0	30.0 23.5	29.9 24.5	27.2	26.9
8.จ.ปัตตานี	Pattani	29.7 22.4	28.8 21.4	30.1 21.2	30.0 21.4	30.1 22.0	30.0 22.1	30.9 20.4	29.9 21.6	25.8	..
9.จ.นราธิวาส	Narathiwat	29.6 24.8	28.3 22.7	30.5 22.8	31.2 21.7	30.1 22.7	30.0 23.8	29.8 20.8	29.9 22.8	26.4	25.9
10.จ.ระนอง	Ranong	32.2 19.6	32.0 19.8	34.0 19.2	33.0 20.2	32.2 22.6	32.5 20.4	32.4 20.0	32.6 20.3	26.5	25.7
11.จ.ภูเก็ต	Phuket	31.8 23.1	31.5 23.2	32.5 22.7	32.7 24.2	32.5 23.9	32.5 24.3	32.0 23.7	32.2 23.6	27.9	27.3
12.สนามบินภูเก็ต	Phuket Air-port	31.2 22.6	31.2 23.2	31.9 22.4	32.3 20.0	32.5 22.9	32.1 23.5	31.8 23.1	31.9 22.5	27.2	26.4
13.สนามบินตรัง	Trang Air-port	31.0 23.3	31.5 23.3	30.6 23.3	32.1 19.7	31.7 20.5	31.5 21.5	31.2 19.9	31.4 21.6	26.5	26.8

แก้ไขเพิ่มเติมรายงานอากาศประจำสัปดาห์ฉบับที่ ๓/๒๕๑๔ เนื่องจากได้รับรายงานภายหลัง

Correction in weekly weather report No. 3/1971 for late report rainfall data

สถานีฝน Station	วันที่และจำนวนน้ำฝนเป็นมิลลิเมตร Date and amount of rainfall in m.m. มกราคม January							ฝนรวม มม. Total m.m.	ฝนรวมตั้งแต่ 1 ม. Accumulative rainfall Since Jan.	
	11	12	13	14	15	16	17		ฝนจริง Actual	เท่า(+)น้ำ(-) กว่าปกติ Above(+) Below(-) Normal
ภาคใต้ **Southern Part**										
27. จ.รัตภูมิ Rattaphum							11.5	11.5	145.5	

พิมพ์ที่ ร.พ. กรมอุตุนิยมวิทยา สำนักนายกรัฐมนตรี

บางกะปิ พระนคร

นาวาโท ธำรง กิติสิน ผู้พิมพ์โฆษณา 2513

กรมอุตุนิยมวิทยา สำนักนายกรัฐมนตรี

รายงานอากาศประจำสัปดาห์ ระหว่างวันที่ ๒๕ – ๓๑ มกราคม ๒๕๑๔

และ

การคาดหมายลักษณะอากาศ ระหว่างวันที่ ๑ – ๗ กุมภาพันธ์ ๒๕๑๔

ฉบับที่ ๕/๒๕๑๔

นาวาเอก ดร. เจริญ เจริญรัชต์ภาคย์

อธิบดีกรมอุตุนิยมวิทยา

METEOROLOGICAL DEPARTMENT
OFFICE OF THE PRIME MINISTER
BANGKOK THAILAND

WEEKLY WEATHER REPORT

DURING THE PERIOD 25 – 31 JANUARY 1971

AND

WEATHER OUTLOOK

DURING 1 – 7 FEBRUARY 1971

No. 5/1971

Charoen Charoen-rajapark

Director – General

Captain, R.T.N.

การคาดหมายลักษณะอากาศใน ๗ วันข้างหน้า
ตั้งแต่วันที่ ๑ – ๗ กุมภาพันธ์ ๒๕๑๔

ลักษณะทั่วไป

ลมมรสุมตะวันออกเฉียงเหนือซึ่งปกคลุมประเทศไทยมีกำลังปานกลางจนถึงกลางสัปดาห์นี้

ภาคเหนือ ภาคตะวันออกเฉียงเหนือ ภาคกลาง ภาคตะวันออก อ่าวไทย ฝั่งตะวันออก	ท้องฟ้าโปร่งเป็นส่วนมากและอากาศเย็น ระดับอุณหภูมิจะเปลี่ยนแปลงเล็กน้อยในระยะครึ่งแรกของสัปดาห์ ส่วนในครึ่งหลังของสัปดาห์อุณหภูมิจะค่อย ๆ สูงขึ้น และมีฝนเล็กน้อยเป็นแห่ง ๆ
อ่าวไทย ฝั่งตะวันตก	ตลอดสัปดาห์จะมีฝนหรือฝนฟ้าคะนองเล็กน้อยเป็นแห่ง ๆ
ภาคใต้ ฝั่งตะวันตก	ตลอดสัปดาห์ท้องฟ้าโปร่งเป็นส่วนมาก
พระนคร และ ธนบุรี	ท้องฟ้าโปร่งเป็นส่วนมากและอากาศเย็น ระดับอุณหภูมิจะเปลี่ยนแปลงเล็กน้อยในระยะครึ่งแรกของสัปดาห์ ส่วนในครึ่งหลังของสัปดาห์อุณหภูมิจะค่อย ๆ สูงขึ้น และมีฝนเล็กน้อยเป็นแห่ง ๆ

กรมอุตุนิยมวิทยา
๑ ก.พ.๑๔

Weather outlook for the period 1 - 7 February 1971

General Situation

Moderate northeast monsoon prevails over Thailand until the middle parts of the week.

Northern Part: Northeastern Part: Central Part: Eastern Part: Gulf of Thailand, East Coast:	Mainly fair and cool; little change in temperature during the first half of the week while gradually increase with isolated light showers during the second half.
Gulf of Thailand, West Coast:	Throughout the week, isolated light showers or thundershowers.
Southern Thailand, West Coast:	Throughout the week, mainly fair.
Phra Nakhon & Thonburi:	Mainly fair and cool; little change in temperature during the first half of the week while gradually increase with isolated light showers during the second half.

Meteorological Department
1 February 1971

สรุปลักษณะอากาศทั่วไปในรอบสัปดาห์

ตั้งแต่วันที่ ๒๕ – ๓๑ มกราคม ๒๕๑๔

๑. สิ่มความกดอากาศสูงที่ปกคลุมประเทศไทยตอนบนได้มีกำลังแรงขึ้นเล็กน้อยในตอนต้นสัปดาห์ แต่อ่อนกำลังลงในตอนกลางสัปดาห์ บริเวณความกดอากาศสูงในประเทศจีนที่มีกำลังแรงอีกระลอกหนึ่งได้แผ่ลิ่มลงมาถึงประเทศไทยตอนบนอีกในตอนปลายสัปดาห์

๒. ในตอนต้นสัปดาห์อากาศได้เย็นลงเล็กน้อยและมีฝนเป็นบางแห่งในบริเวณประเทศไทยตอนบน อากาศได้อุ่นขึ้นในตอนกลางสัปดาห์แล้วกลับเย็นลงอีกโดยมีฝนเล็กน้อยเป็นบางแห่งในตอนปลายสัปดาห์ ในระหว่างสัปดาห์ปรากฏว่าในภาคใต้มีอากาศอยู่ในเกณฑ์ดีเป็นส่วนมาก เว้นแต่มีฝนเล็กน้อยเป็นบางแห่ง

๓. ในระหว่างสัปดาห์ ปรากฏว่าอุณหภูมิต่ำสุดในภาคต่าง ๆ ของประเทศไทยมีดังต่อไปนี้.–

ภาคเหนือ	๑๒.๐° ซ.ที่ อ.เมือง	จ.เชียงใหม่	เมื่อวันที่	๒๗ ม.ค.
ภาคตะวันออกเฉียงเหนือ	๑๓.๐° ซ.ที่ อ.มุกดาหาร และ อ.เมือง ร้อยเอ็ด		"	๓๑ "
ภาคกลาง	๑๔.๕° ซ.ที่ อ.ทองผาภูมิ	จ.กาญจนบุรี	"	๓๐ "
ภาคตะวันออก	๑๗.๐° ซ.ที่ อ.อรัญประเทศ	จ.ปราจีนบุรี	"	๒๗ "
ภาคใต้	๑๖.๕° ซ.ที่ อ.เมือง	จ.สุราษฎร์ธานี	"	๒๕ "

กรมอุตุนิยมวิทยา

๑ ก.พ.๑๔

General Situation

Period 25 - 31 January 1971

1. The wedge of the anticyclone which covered the Upper Thailand slightly intensified in the first part of the week but became weakened in the middle part. The another intensifing anticyclone in China extended its wedge to the Upper Thailand again in the latter part of the week.

2. Slight cooler weather with isolated showers occurred over the Upper Thailand in the first part of the week, and warmer weather took place in the middle part. The weather was cooler again, plus local light showers in the latter part. During the week, mainly fair weather dominated in the southern part, except for local light showers in some districts.

3. During the week the lowest temperatures in various parts of Thailand were as follows:-

Northern Part	12.0°C.at Chiang Mai	on	27	January
Northeastern Part	13.0°C.at Mukdahan & Roi Et	"	31	"
Central Part	14.5°C.at Thong Pha Phum	"	30	"
Eastern Part	17.0°C.at Aranyaprathet	"	27	"
Southern Part	16.5°C.at Surat Thani	"	25	"

Meteorological Department
1 February 1971

ข่าวอากาศเพื่อการเกษตรประจำสัปดาห์

เมื่อวันที่ ๒๕ - ๓๑ มกราคม มีลักษณะอากาศซึ่งพอสรุปได้ดังต่อไปนี้:-

๑. ลิ่มความกดอากาศสูงที่ปกคลุมประเทศไทยตอนบน ได้มีกำลังแรงขึ้นเล็กน้อยในตอนต้นสัปดาห์ และอ่อนกำลังลงในตอนกลางสัปดาห์ ในตอนปลายสัปดาห์บริเวณความกดอากาศสูงในประเทศจีนที่มีกำลังแรงอีกระลอกหนึ่งได้แผ่ลิ่มลงมาถึงประเทศไทยตอนบนอีกในตอนปลายสัปดาห์

๒. ในตอนต้นสัปดาห์อากาศได้เย็นลงเล็กน้อยและมีฝนเป็นบางแห่งในบริเวณประเทศไทยตอนบน อากาศได้อุ่นขึ้นในตอนกลางสัปดาห์แล้วกลับเย็นลงอีก โดยมีฝนเล็กน้อยเป็นบางแห่งในตอนปลาย-สัปดาห์ ในระหว่างสัปดาห์ปรากฏว่าในภาคใต้มีอากาศอยู่ในเกณฑ์ดีเป็นส่วนมากเว้นแต่มีฝนเล็กน้อยเป็นบางแห่ง

ข้อควรทราบ

ลมมรสุมตะวันออกเฉียงเหนือที่พัดปกคลุมประเทศไทยตอนบนในระยะนี้มีกำลังปานกลาง ซึ่งทำให้ภาคเหนือ และภาคตะวันออกเฉียงเหนือมีอากาศค่อนข้างหนาว สำหรับภาคกลาง และภาค-ตะวันออกยังคงมีอากาศเย็น ระดับอุณหภูมิโดยทั่วไปจะเปลี่ยนแปลงเล็กน้อย แต่จะค่อย ๆ สูงขึ้น และมีฝนเล็กน้อยเป็นบางแห่งบางตำบลในระยะครึ่งหลังของสัปดาห์ ส่วนภาคใต้ยังคงมีฝนหรือฝนฟ้าคะนองอยู่บ้างแต่ปริมาณไม่สู้มากนัก.

กองอากาศเกษตร กรมอุตุนิยมวิทยา

๑ กุมภาพันธ์ ๒๕๑๔

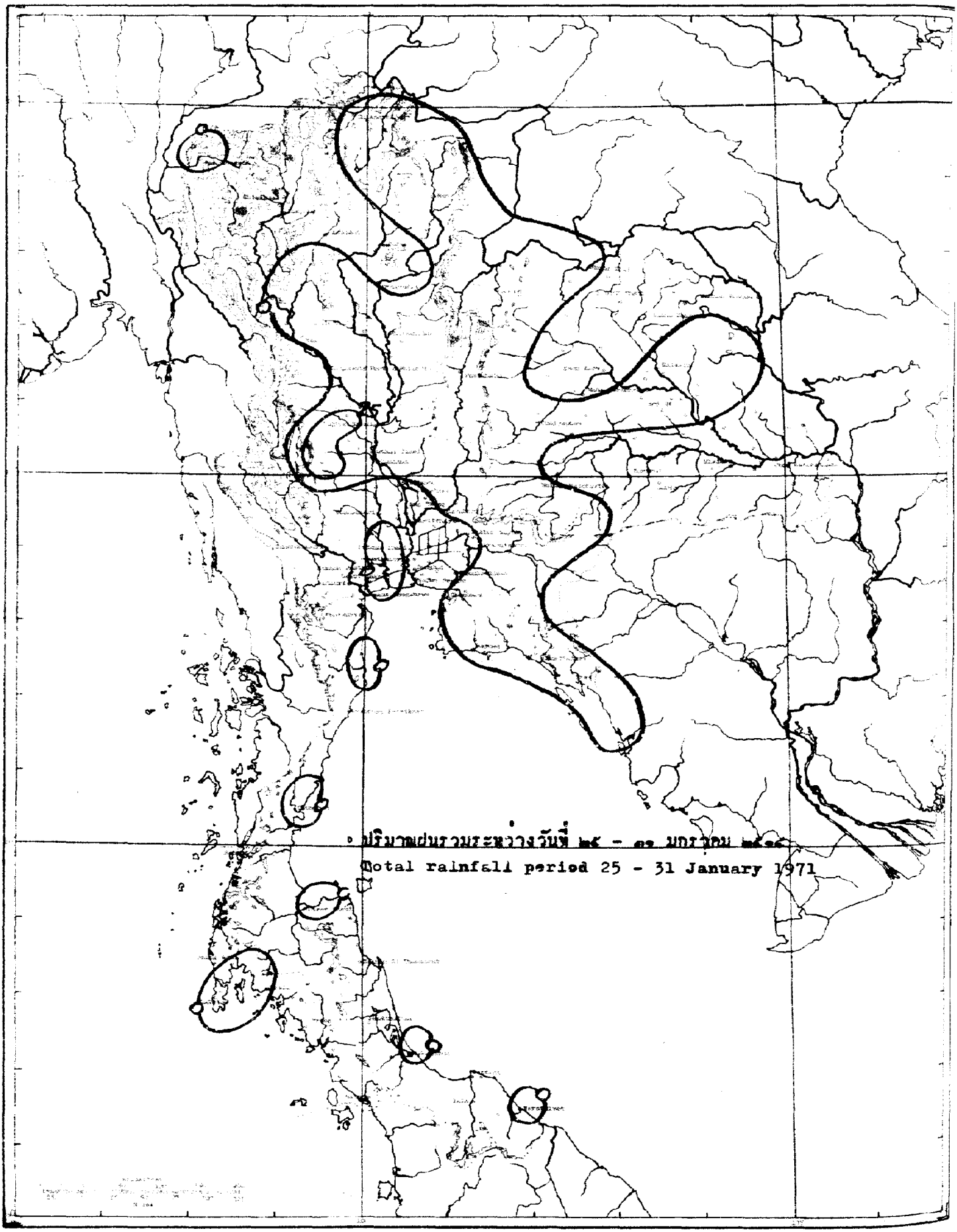
ปริมาณฝนรวมระหว่างวันที่ ๒๕ - ๓๑ มกราคม ๒๕๑๔
Total rainfall period 25 - 31 January 1971

สถานีฝน	Station	วันที่และจำนวนน้ำฝนเป็นมิลลิเมตร Date and amount of rainfall in m.m. มกราคม January							ฝนรวม ม.ม. Total m.m.	ฝนรวมตั้งแต่ 1 ม.ค. Accumulative rain-fall Since Jan. 1	
		25	26	27	28	29	30	31		ฝนจริง Actual	สูง(+)ต่ำ(-) กว่าปกติ Above(+) Below(-) Normal
ภาคเหนือ	Northern Part										
1. จ.เชียงราย	Chiang Rai*				T				T	T	- 7.3
2. อ.แม่สาย	Mae Sai								0.0	0.0	
3. อ.เชียงแสน	Chiang Saen								0.0	0.0	
4. อ.เชียงของ	Chiang Khong								0.0	0.0	
5. อ.แม่จัน	Mae Chan								0.0	11.6	
6. อ.แม่สรวย	Mae Suai								0.0	29.1	
7. อ.เทิง	Thoeng								0.0	5.2	
8. อ.เชียงคำ	Chiang Kham		9.9						9.9	35.3	
9. อ.พาน	Phan								0.0	28.9	
10. อ.แม่ใจ	Mae Chai								0.0	0.3	
11. อ.เวียงป่าเป้า	Wiang Pa Pao								0.0	0.0	
12. อ.พะเยา	Phayao								0.0	0.0	
13. จ.แม่ฮ่องสอน	Mae Hong Son*				T	0.4			0.4	0.4	- 13.9
14. อ.ปาย	Pai								0.0	0.0	
15. อ.ขุนยวม	Khun Yuam								0.0	0.0	
16. อ.แม่สะเรียง	Mae Sariang*								0.0	T	- 12.7
17. จ.เชียงใหม่	Chiang Mai*								0.0	T	- 8.4
18. อ.ฝาง	Fang								0.0	0.0	
19. อ.เชียงดาว	Chiang Dao								0.0	0.0	
20. อ.แม่แตง	Mae Taeng								0.0	0.0	
21. อ.แม่ริม	Mae Rim								0.0	0.0	
22. อ.สันทราย	San Sai								0.0	2.3	
23. อ.ดอยสะเก็ด	Doi Saket								0.0	0.9	
24. อ.สันกำแพง	San Kamphaeng								0.0	0.0	
25. อ.หางดง	Hang Dong								0.0	0.0	
26. อ.สารภี	Saraphi								0.0	0.0	
27. อ.สันป่าตอง	San Pa Tong								0.0	0.0	
28. อ.จอมทอง	Chom Thong								0.0	0.0	
29. อ.ฮอด	Hot								0.0	T	
30. จ.ลำพูน	Lamphun								0.0	0.0	..
31. อ.ป่าซาง	Pa Sang								0.0	0.0	
32. อ.ลี้	Li								0.0	0.0	
33. จ.ลำปาง	Lampang*								0.0	0.0	- 13.2
34. อ.งาว	Ngao								0.0	0.0	
35. อ.แจ้ห่ม	Chae Hom								0.0	0.0	
36. อ.เกาะคา	Ko Kha								0.0	0.0	
37. อ.สบปราบ	Sop Prap	8.9							8.9	8.9	
38. อ.เถิน	Thoen								0.0	0.0	
39. อ.แม่พริก	Mae Phrik								0.0	0.0	

สถานีฝน	Station	วันที่และจำนวนน้ำฝนเป็นมิลลิเมตร Date and amount of rainfall in m.m. มกราคม January 25	26	27	28	29	30	31	ฝนรวม ม.ม. Total m.m.	ฝนรวมตั้งแต่ 1 ม.ค. Accumulative rainfall Since Jan.1 ฝนจริง Actual	สูง(+) ต่ำ(-) กว่าปกติ Above(+) Below(-) Normal
40.จ.แพร่	Phrae*								0.0	T	- 14.9
41.อ.สอง	Song								0.0	0.0	
42.อ.สูงเม่น	Sung Men								0.0	0.0	
43.อ.เด่นชัย	Den Chai								0.0	0.0	
44.จ.น่าน	Nan*	T	0.6		T		T		0.6	0.6	- 18.9
45.อ.ทุ่งช้าง	Thung Chang		6.6						6.6	19.7	
46.อ.ท่าวังผา	Tha Wang Pha*	T	17.3						17.3	17.5	
47.อ.ปัว	Pua								0.0	36.3	
48.อ.สา	Sa								0.0	0.0	
49.อ.นาน้อย	Na Noi								0.0	0.0	
50.จ.อุตรดิตถ์	Uttaradit*		0.9						0.9	0.9	- 14.3
51.อ.ฟากท่า	Fak Tha								0.0	0.0	
52.อ.น้ำปาด	Nam Pat								0.0	0.0	
53.เขื่อนสิริกิติ์	Sirikit Dam*								0.0	0.0	
54.อ.ท่าปลา	Tha Pla								0.0	0.0	
55.อ.ลับแล	Laplae								0.0	0.0	
56.จ.ตาก	Tak*		T						T	T	- 6.1
57.อ.บ้านตาก	Ban Tak								0.0	0.0	
58.อ.แม่สอด	Mae sot*								0.0	0.0	- 5.9
59.อ.อุ้มผาง	Umphang								0.0	0.0	
60.จ.สุโขทัย	Sukhothai								0.0	0.0	..
61.อ.สวรรคโลก	Sawankhalok								0.0	0.0	
62.อ.กงไกรลาศ	Kong Krailat		2.0						2.0	2.0	
63.จ.พิษณุโลก	Phitsanulok*	T	0.1				0.5	T	0.6	0.6	- 13.7
64.อ.พรหมพิราม	Phrom Phiram								0.0	0.0	
65.อ.วังทอง	Wang Thong		T				0.8		0.8	0.8	
66.อ.บางกระทุ่ม	Bang Kratum								0.0	0.0	
67.จ.กำแพงเพชร	Kamphaeng Phet								0.0	0.0	- 7.7
68.อ.คลองขลุง	Khlong Khlung								0.0	0.0	
69.อ.ขาณุวรลักษบุรี	Khanu Woralaksaburi		22.4						22.4	22.4	
70.จ.พิจิตร	Phichit								0.0	0.0	- 17.3
71.อ.สามง่าม	Sam Ngam								0.0	0.0	
72.อ.ตะพานหิน	Taphan Hin								0.0	0.0	
73.อ.บางมูลนาก	Bang Mun Nak								0.0	0.0	
74.อ.โพทะเล	Pho Thale								0.0	0.0	
75.จ.เพชรบูรณ์	Phetchabun*		0.9						0.9	0.9	- 16.2
76.อ.หล่มเก่า	Lom Kao								0.0	0.0	
77.อ.หล่มสัก	Lom Sak*		0.4						0.4	0.4	
78.อ.ชนแดน	Chon Daen								0.0	0.0	
79.อ.หนองไผ่	Nong Phai								0.0	0.0	
80.อ.วิเชียรบุรี	Wichian Buri*		0.7						0.7	0.7	

สถานีฝน	Station	วันที่และจำนวนน้ำฝนเป็นมิลลิเมตร Date and amount of rainfall in m.m. มกราคม January 25	26	27	28	29	30	31	ฝนรวม มม. Total m.m.	ฝนรวมตั้งแต่ 1 ม.ค. Accumulative rain-fall Since Jan.1 ฝนจริง Actual	สูง(+)ต่ำ(-) กว่าปกติ Above(+) Below(-) Normal
ภาคตะวันออกเฉียงเหนือ	Northeastern Part										
1.จ.เลย	Loei*	0.8							0.8	0.8	- 9.3
2.อ.เชียงคาน	Chiang Khan	5.8		2.5		0.3			8.6	8.6	
3.อ.ท่าลี่	Tha Li								0.0	0.0	
4.อ.ด่านซ้าย	Dan Sai								0.0	0.0	
5.อ.วังสพุง	Wang Saphung	3.5							3.5	3.5	
6.จ.หนองคาย	Nong Khai*			T	0.8				0.8	0.8	- 19.2
7.อ.ศรีเชียงใหม่	Si Chiang Mai								0.0	0.0	
8.อ.โพนพิสัย	Phon Phisai								0.0	0.0	
9.อ.ท่าบ่อ	Tha Bo			2.4					2.4	2.4	
10.จ.อุดรธานี	Udon Thani*								0.0	0.0	- 6.9
11.อ.เพ็ญ	Phen								0.0	0.0	
12.อ.หนองหาร	Nong Han								0.0	0.0	
13.จ.สกลนคร	Sakon Nakhon*					3.4	T		3.4	3.4	- 9.9
14.อ.วานรนิวาส	Wanon Niwat								0.0	0.0	
15.อ.สว่างแดนดิน	Sawang Daen Din								0.0	0.0	
16.อ.พรรณานิคม	Phanna Nikhom								0.0	0.0	
17.จ.นครพนม	Nakhon Phanom*								0.0	0.0	- 16.6
18.อ.บ้านแพง	Ban Phaeng								0.0	0.0	
19.อ.ท่าอุเทน	Tha Uten								0.0	0.0	
20.อ.นาแก	Na Kae								0.0	0.0	
21.อ.ธาตุพนม	That Phanom								0.0	0.0	
22.อ.มุกดาหาร	Mukdahan*						T		T	T	
23.จ.กาฬสินธุ์	Kalasin								0.0	0.0	- 12.1
24.อ.บางคล้า	Yang Talat						1.5		1.5	1.5	
25.อ.สหัสขันธ์	Sahatsakhan								0.0	0.0	
26.อ.กมลาไสย	Kamalasai								0.0	0.0	
27.จ.ร้อยเอ็ด	Roi Et*				T		T		T	T	- 8.1
28.อ.โพนทอง	Phon Thong								0.0	0.0	
29.อ.ธวัชบุรี	Thawatchaburi								0.0	0.0	
30.อ.อาจสามารถ	At Samat								0.0	0.0	
31.อ.เสลภูมิ	Selaphum								0.0	0.0	
32.อ.จตุรพักตรพิมาน	Chaturaphak Phiman								0.0	0.0	
33.อ.เกษตรวิสัย	Kaset Wisai								0.0	0.0	
34.อ.พนมไพร	Phanom Phrai								0.0	0.0	
35.อ.สุวรรณภูมิ	Suwannaphum								0.0	0.0	- 0.0
36.จ.มหาสารคาม	Maha Sarakham								0.0	0.0	
37.อ.โกสุมพิสัย	Kosum Phisai*								0.0	0.0	
38.อ.บรบือ	Borabu					1.6			1.6	1.6	
39.อ.พยัคฆภูมิพิสัย	Phayakkhaphum Phisai								0.0	0.0	
40.จ.ขอนแก่น	Khon Kaen*								0.0	0.0	- 13.8

สถานีฝน	Station	วันที่และจำนวนน้ำฝนเป็นมิลลิเมตร Date and amount of rainfall in m.m. มกราคม January							ฝนรวม ม.ม. Total m.m.	ฝนรวมตั้งแต่ 1 ม.ค. Accumulative rain-fall Since Jan.1	
		25	26	27	28	29	30	31		ฝนจริง Actual	สูง(+)ต่ำ(-) กว่าปกติ Above(+) Below(-) Normal
41.อ.ภูเวียง	Phu Wiang								0.0	0.0	
42.อ.ชุมแพ	Chum Phae								0.0	0.0	
43.อ.มัญจาคีรี	Manoha Khiri								0.0	0.0	
44.อ.ชนบท	Chonnabot*								0.0	0.0	
45.อ.บ้านไผ่	Ban Phai								0.0	0.0	
46.อ.พล	Phon								0.0	0.0	
47.จ.ชัยภูมิ	Chaiyaphum*		0.1						0.1	0.1	- 0.6
48.อ.ภูเขียว	Phu Khieo					3.5			3.5	3.5	
49.อ.คอนสวรรค์	Khon Sawan								0.0	0.0	
50.อ.จัตุรัส	Chatturat		T						T	T	
51.อ.บำเหน็จณรงค์	Bamnet Narong								0.0	0.0	
52.จ.นครราชสีมา	Nakhon Ratchasima*					1.7			1.7	1.7	- 10.1
53.อ.บัวใหญ่	Bua Yai								0.0	0.0	
54.อ.คง	Khong								0.0	0.0	
55.อ.ด่านขุนทด	Dan Khun Thot								0.0	0.0	
56.อ.โนนไทย	Non Thai								0.0	0.0	
57.อ.โนนสูง	Non Sung								0.0	0.0	
58.อ.พิมาย	Phimai								0.0	0.0	
59.อ.สีคิ้ว	Sikhiu								0.0	0.0	
60.อ.สูงเนิน	Sung Noen								0.0	0.0	
61.อ.ปักธงชัย	Phak Thong Chai								0.0	0.0	
62.อ.โชคชัย	Chok Chai*					4.3			4.3	4.3	
63.อ.ครบุรี	Khon Buri					4.6			4.6	4.6	
64.จ.บุรีรัมย์	Buri Ram								0.0	0.0	- 6.4
65.อ.พุทไธสง	Phutthaisong								0.0	0.0	
66.อ.สตึก	Satuk								0.0	0.0	
67.อ.ลำปลายมาศ	Lam Plai Mat								0.0	0.0	
68.อ.นางรอง	Nang Rong*					T			T	T	
69.จ.สุรินทร์	Surin*								0.0	0.0	- 1.4
70.อ.รัตนบุรี	Rattanaburi								0.0	0.0	
71.อ.ท่าตูม	Tha Tum*								0.0	0.0	
72.อ.ศีขรภูมิ	Sikhoraphum								0.0	0.0	
73.อ.ปราสาท	Prasat								0.0	0.0	
74.อ.สังขะ	Sangkha								0.0	0.0	
75.จ.ศรีสะเกษ	Si Sa Ket								0.0	0.0	- 0.5
76.อ.ราษีไศล	Rasi Salai								0.0	0.0	
77.อ.อุทุมพรพิสัย	Uthumphon Phisai								0.0	0.0	
78.อ.กันทรารมย์	Kanthararom								0.0	0.0	
79.อ.ขุขันธ์	Khukhan								0.0	0.0	
80.อ.กันทรลักษ์	Kantharalak								0.0	0.0	
81.จ.อุบลราชธานี	Ubon Ratchathani*								0.0	0.0	- 2.2

สถานีฝน	Station	วันที่และจำนวนน้ำฝนเป็นมิลลิเมตร Date and amount of rainfall in m.m. มกราคม January							ฝนรวม m.m. Total m.m.	ฝนรวมตั้งแต่ 1 ม.ค. Accumulative rain-fall Since Jan. 1	
		25	26	27	28	29	30	31		ฝนจริง Actual	สูง(+) ต่ำ(-) กว่าปกติ Above(+) Below(-) Normal
2.อ.เขมราฐ	Khemarat								0.0	0.0	
3.อ.อำนาจเจริญ	Amnat Charoen								0.0	0.0	
4.อ.ยโสธร	Yasothon								0.0	0.0	
5.อ.ค้อเขื่อนแก้ว	Khem Khuan Kaeo								0.0	0.0	
6.อ.กระการพืชพล	Trakan Phutphon								0.0	0.0	
7.อ.มหาชนะชัย	Maha Chana Chai								0.0	0.0	
8.อ.เขื่องใน	Khuang Nai								0.0	0.0	
9.อ.โขงเจียม	Khong Chiam								0.0	0.0	
10.อ.เดชอุดม	Det Udom								0.0	0.0	
<u>ภาคกลาง</u>	<u>Central Part</u>										
1.จ.นครสวรรค์	Nakhon Sawan*		4.6						4.6	4.6	- 16.3
2.อ.บรรพตพิสัย	Banphot Phisai		19.8						19.8	19.8	
3.อ.ตากฟ้า	Takhli								0.0	0.0	
4.อ.ลาดยาว	Lat Yao		39.4						39.4	39.4	
5.อ.ชุมแสง	Chumsaeng		0.8						0.8	0.8	
6.อ.หนองบัว	Nong Bua								0.0	0.0	
7.อ.ท่าตะโก	Tha Tako								0.0	0.0	
8.อ.พยุหคีรี	Phayuha Khiri								0.0	0.0	
9.จ.อุทัยธานี	Uthai Thani	0.1	13.8						13.9	13.9	+ 10.6
10.อ.สว่างอารมณ์	Sawang Arom		38.4						38.4	38.4	
11.อ.หนองฉาง	Nong Chang		32.5						32.5	32.5	
12.อ.ทัพทัน	Thab Than		21.1						21.1	21.1	
13.อ.หนองขาหย่าง	Nong Khayang		23.5						23.5	23.5	
14.อ.บ้านไร่	Ban Rai								0.0	0.0	
15.จ.ชัยนาท	Chainat		0.2						0.2	0.2	- 1.1
16.อ.มโนรมย์	Manorom		3.1						3.1	3.1	
17.อ.วัดสิงห์	Wat Sing		3.7						3.7	3.7	
18.จ.สิงห์บุรี	Sing Buri								0.0	0.0	- 4.7
19.อ.อินทร์บุรี	In Buri		1.6						1.6	1.6	
20.อ.บางระจัน	Bang Rachan								0.0	0.0	
21.อ.พรหมบุรี	Phrom Buri								0.0	0.0	
22.จ.ลพบุรี	Lopburi*								0.0	0.0	- 8.5
23.อ.บ้านหมี่	Ban Mi								0.0	0.0	
24.อ.ชัยบาดาล	Chai Badan								0.0	0.0	
25.อ.ท่าวุ้ง	Tha Wung					T			T	T	
26.อ.ท่าวุ้ง	Tha Wung								0.0	0.0	
27.อ.โคกสำโรง	Khok Samrong								0.0	0.0	
28.จ.สุพรรณบุรี	Suphan Buri*				T				T	5.0	- 1.0
29.อ.สามชุก	Sam Chuk								0.0	0.0	
30.อ.เดิมบางนางบวช	Doembang Nangbuat								0.0	0.0	
31.อ.อู่ทอง	Sam Chuk								0.0	0.0	

สถานีฝน	Station	วันที่และจำนวนน้ำฝนเป็นมิลลิเมตร Date and amount of rainfall in m.m. มกราคม January							ฝนรวม ม.ม. Total m.m.	ฝนรวมตั้งแต่ 1 ม. Accumulative ra -fall Since Jan. ฝนจริง Actual	สูง(+)ต่ำ(- กว่าปกติ Above(+) Below(-) Norma
		25	26	27	28	29	30	31			
32.อ.ศรีประจันต์	Si Prachan								0.0	0.0	
33.อ.บางปลาม้า	Bang Pla Ma								0.0	0.0	
34.อ.สองพี่น้อง	Song Phi Nong								0.0	0.0	
35.จ.อ่างทอง	Ang Thong								0.0	0.0	- 11.3
36.อ.โพธิ์ทอง	Pho Thong								0.0	0.0	
37.อ.ไชโย	Chaiyo								0.0	0.0	
38.อ.วิเศษชัยชาญ	Wiset Chai Chan								0.0	0.0	
39.อ.ป่าโมก	Pa Mok								0.0	0.0	
40.จ.สระบุรี	Saraburi								0.0	0.0	- 7.6
41.อ.พระพุทธบาท	Phra Phutthabat								0.0	0.0	
42.อ.บ้านหมอ	Ban Mo						10.0		10.0	10.0	
43.อ.หนองแค	Nong Khae								0.0	0.0	
44.อ.แก่งคอย	Kaeng Khoi						3.5		3.5	3.5	
45.จ.พระนครศรีอยุธยา	Ayutthaya								0.0	0.0	- 5.1
46.อ.ท่าเรือ	Tha Rua								0.0	0.0	
47.อ.ผักไห่	Phak Hai								0.0	0.0	
48.อ.บางบาล	Bang Ban								0.0	0.0	
49.อ.บางไทร	Bang Sai								0.0	0.0	
50.อ.เสนา	Sena								0.0	0.0	
51.อ.บางปะอิน	Bang Pa-in								0.0	0.0	
52.จ.ปทุมธานี	Pathum Thani								0.0	0.0	- 11.9
53.อ.ธัญบุรี	Thanyaburi								0.0	0.0	
54.ต.รังสิต	Rangsit								0.0	0.0	
55.จ.นนทบุรี	Nonthaburi								0.0	0.0	- 11.3
56.อ.บางบัวทอง	Bang Bua Thong								0.0	0.0	
57.จ.ธนบุรี	Thon Buri								0.0	0.0	- 0.3
58.อ.บางขุนเทียน	Bang Khun Thian								0.0	0.0	
59.อ.ตลิ่งชัน	Taling Chan								0.0	0.0	
60.จ.พระนคร	Phra Nakhon*								0.0	0.0	- 12.1
61.สนามบินดอนเมือง	Don Muang Air-port*								0.0	0.0	- 10.7
62.อ.บางเขน	Bang Khen*								0.0	0.0	
63.อ.มีนบุรี	Min Buri								0.0	0.0	
64.อ.ลาดกระบัง	Lat Krabang								0.0	0.0	
65.ศูนย์วิจัยบางนา	Bang Na*								0.0	0.0	
66.จ.กาญจนบุรี	Kanchanaburi*								0.0	0.0	- 14.0
67.เหมืองปิล็อก	Pilok								0.0	0.0	
68.อ.สังขละบุรี	Sangkhla Buri								0.0	0.0	
69.อ.ทองผาภูมิ	Thong Pha Phum*								0.0	0.0	
70.อ.ศรีสวัสดิ์	Si Sawat								0.0	0.0	
71.อ.บ่อพลอย	Bo Phloi								0.0	0.0	
72.อ.ไทรโยค	Sai Yok								0.0	0.0	

สถานีฝน	Station	วันที่และจำนวนน้ำฝนเป็นมิลลิเมตร Date and amount of rainfall in m. m. มกราคม January 25	26	27	28	29	30	31	ฝนรวม ม.ม. Total m. m.	ฝนรวมตั้งแต่ 1 ม.ค. Accumulative rain-fall Since Jan. 1 ฝนจริง Actual	สูง(+)ต่ำ(-) กว่าปกติ Above(+) Below(-) Normal
73.อ.พนมทวน	Phanom Thuan								0.0	0.0	
74.อ.ท่าม่วง	Tha Muang								0.0	0.0	
75.อ.ท่ามะกา	Tha Maka								0.0	0.0	
76.จ.นครปฐม	Nakhon Pathom								0.0	0.0	- 0.8
77.อ.กำแพงแสน	Kamphaeng Saen								0.0	0.0	
78.อ.นครชัยศรี	Nakhon Chaisi						15.1		15.1	15.1	
79.จ.ราชบุรี	Ratchaburi								0.0	0.0	- 8.3
80.อ.บ้านโป่ง	Ban Pong								0.0	0.0	
81.อ.โพธาราม	Photharam								0.0	0.0	
82.อ.ดำเนินสดวก	Damnoen Saduak								0.0	0.0	
83.อ.ปากท่อ	Pak Tho								0.0	0.0	
84.จ.สมุทรสงคราม	Samut Songkham								0.0	0.0	- 6.1
85.อ.บางคนที	Bang Khonthi								0.0	0.0	
86.อ.อัมพวา	Amphawa								0.0	0.0	
87.จ.สมุทรสาคร	Samut Sakhon						1.4		1.4	1.4	- 6.1
88.จ.สมุทรปราการ	Samut Prakan								0.0	0.0	- 25.8
89.อ.พระประแดง	Phra Pradaeng								0.0	0.0	
90.อ.บางพลี	Bang Phli								0.0	0.0	
<u>ภาคตะวันออก</u>	<u>Eastern Part</u>										
1.จ.นครนายก	Nakhon Nayok								0.0	0.0	- 36.6
2.อ.บ้านนา	Ban Na								0.0	0.0	
3.อ.ปากพลี	Pak Phli								0.0	0.0	
4.จ.ปราจีนบุรี	Prachin Buri*								0.0	0.0	- 15.0
5.อ.บ้านสร้าง	Ban Sang								0.0	0.0	
6.อ.ศรีมหาโพธิ	Si Maha Phot								0.0	0.0	
7.อ.กบินทร์บุรี	Kabin Buri					2.7			2.7	2.7	
8.อ.สระแก้ว	Sakaeo								0.0	0.0	
9.อ.วัฒนานคร	Watthana Naknon								0.0	0.0	
10.อ.อรัญประเทศ	Aranyaprathet*								0.0	0.0	- 10.4
11.จ.ฉะเชิงเทรา	Chachoengsao								0.0	0.0	- 16.6
12.อ.บ้านโพธิ์	Ban Pho								0.0	0.0	
13.จ.ชลบุรี	Chon Buri*						7.8		7.8	7.8	- 13.1
14.อ.พานทอง	Phan Thong								0.0	0.0	
15.อ.พนัสนิคม	Phanat Nikhom								0.0	0.0	
16.อ.บ้านบึง	Ban Bung								0.0	0.0	
17.อ.เกาะสีชัง	Ko Sichang*								0.0	0.0	
18.อ.ศรีราชา	Si Racha								0.0	0.0	
19.อ.สัตหีบ	Sattahip*								0.0	0.0	- 20.6
20.จ.ระยอง	Rayong*								0.0	0.0	- 10.0
21.อ.บ้านค่าย	Ban Khai								0.0	0.0	
22.อ.แกลง	Klaeng						T		T	T	

สถานีฝน	Station	วันที่และจำนวนน้ำฝนเป็นมิลลิเมตร Date and amount of rainfall in m.m. มกราคม January 25	26	27	28	29	30	31	ยอดรวม มม. Total m.m.	ยอดรวมตั้งแต่ 1 ม.ค. Accumulative rainfall Since Jan.1 ยอดจริง Actual	เกิน(+) ต่ำ(-) กว่าปกติ Above(+) Below(-) Normal
23.จ.จันทบุรี	Chanthaburi*						2.0		2.0	2.0	- 38.8
24.อ.ท่าใหม่	Tha Mai								0.0	0.0	
25.อ.มะขาม	Makham						2.0		2.0	2.0	
26.อ.ขลุง	Khlung								0.0	0.0	
27.จ.ตราด	Trat						9.7		9.7	9.7	- 50.9
28.อ.เขาสมิง	Khao Saming								0.0	0.0	
29.อ.แหลมงอบ	Laem Ngop*								0.0	0.0	
30.อ.คลองใหญ่	Khlong Yai*						2.9		2.9	2.9	- 36.9
<u>ภาคใต้</u>	<u>Southern Part</u>										
1.จ.เพชรบุรี	Phetchaburi								0.0	0.0	- 15.5
2.อ.บ้านแหลม	Ban Laem								0.0	0.0	
3.อ.บ้านลาด	Ban Lat								0.0	0.0	
4.อ.จะอำ	Cha-am								0.0	0.0	
5.จ.ประจวบคีรีขันธ์	Prachuap Khiri Khan*								0.0	3.7	- 30.0
6.อ.กุยบุรี	Kui Buri	..	..	..	..	..	..	..	..	..	..
7.อ.หัวหิน	Hua Hin*							3.7	3.7	4.7	- 11.2
8.จ.ชุมพร	Chumphon*						T	1.3	1.3	11.1	- 64.5
9.อ.ท่าแซะ	Tha Sae						0.7		0.7	7.0	
10.อ.สวี	Sawi								0.0	0.0	
11.อ.ละแม	Lang Suan								0.0	0.0	
12.จ.สุราษฎร์ธานี	Surat Thani						0.3		0.3	1.6	- 60.2
13.อ.ไชยา	Chaiya								0.0	0.0	
14.อ.เกาะสมุย	Ko Samui*								0.0	2.1	
15.อ.พุนพิน	Phunphin								0.0	0.0	
16.อ.บ้านนาสาร	Ban Na San								0.0	0.0	
17.จ.นครศรีธรรมราช	Nakhon Si Thammarat*								0.0	21.4	-210.8
18.อ.สิชล	Sichon								0.0	16.4	
19.อ.ท่าศาลา	Tha Sala								0.0	0.0	
20.อ.ฉวาง	Chawang								0.0	0.0	
21.อ.ทุ่งสง	Thung Song								0.0	0.0	
22.อ.ร่อนพิบูลย์	Ron Phibun								0.0	5.2	
23.อ.ปากพนัง	Pak Phanang								0.0	27.3	
24.จ.พัทลุง	Phatthalung								0.0	79.6	-115.8
25.อ.เขาชัยสน	Khao Chaison	..	..	..	..	..	..	..	..	..	
26.จ.สงขลา	Songkhla*							0.5	0.5	64.0	- 60.3
27.อ.รัตภูมิ	Rattaphum								0.0	134.0	
28.อ.หาดใหญ่	Hat Yai								0.0	97.0	
29.อ.สะเดา	Sadao								0.0	206.4	
30.จ.ปัตตานี	Pattani*								0.0	146.2	
31.อ.หนองจิก	Nong Chik								0.0	143.0	
32.อ.ยะหริ่ง	Yaring	..	..	..	..	..	..	..	..	..	

สถานีฝน	Station	วันที่และจำนวนน้ำฝนเป็นมิลลิเมตร Date and amount of rainfall in m.m. มกราคม January							ฝนรวม ม.ม. Total m.m.	ฝนรวมตั้งแต่ 1 ม.ค. Accumulative rain-fall Since Jan.1	
		25	26	27	28	29	30	31		ฝนจริง Actual	สูง(+)ต่ำ(-) กว่าปกติ Above(+) Below(-) Normal
33.อ.ปะนาเระ	Panare								0.0	56.4	
34.จ.ยะลา	Yala								0.0	113.4	
35.อ.เบตง	Betong								0.0	35.5	
36.อ.บันนังสตา	Bannang Satar								0.0	126.5	
37.จ.นราธิวาส	Narathivat*							T	T	85.4	-183.7
38.อ.ยี่งอ	Yi-ngo	..	..	..	..	..	..	..	..	..	
39.อ.รามันจะ	Rangae								0.0	72.0	
40.อ.ตากใบ	Tak Bai								0.0	53.8	
41.จ.ระนอง	Ranong*								0.0	0.0	- 43.8
42.อ.กระบุรี	Kra Buri								0.0	0.0	
43.จ.พังงา	Phangnga								0.0	0.0	- 43.8
44.อ.กะปง	Kapong								0.0	0.0	
45.อ.ตะกั่วป่า	Takua Pa								0.0	0.0	
46.อ.ท้ายเหมือง	Thai Muang								0.0	0.0	
47.อ.ตะกั่วทุ่ง	Takua Thung								0.0	0.0	
48.จ.ภูเก็ต	Phuket*						22.0		22.0	22.0	- 16.6
49.สนามบินภูเก็ต	Phuket Air-port*						21.8		21.8	21.8	
50.อ.ถลาง	Thalang	..	..	..	..	..	..	..	..	..	
51.จ.กระบี่	Krabi								0.0	0.0	..
52.อ.อ่าวลึก	Ao Luk								0.0	0.0	
53.อ.คลองท่อม	Khlong Tom								0.0	4.3	
54.สนามบินตรัง	Trang Air-port*								0.0	27.2	- 15.3
55.อ.สิเกา	Sikao								0.0	6.8	
56.อ.ย่านตาขาว	Yan Ta Khao								0.0	21.7	
57.อ.ปะเหลียน	Palian								0.0	25.3	
58.จ.สตูล	Satun								0.0	0.0	- 27.6
59.อ.ทุ่งหว้า	Thung Wa								0.0	20.3	
60.อ.ละงู	Langu								0.0	9.3	

หมายเหตุ	ช่องว่าง	ไม่มีฝนตก	**Remark**	Blank	No rain
	*	สถานีตรวจอากาศ		*	Synoptic Station
	T	ฝนเล็กน้อยวัดไม่ได้		T	Trace
	..	ไม่มีรายงาน		..	No report

อุณหภูมิสูงสุดและต่ำสุดประจำวันที่ ๒๕ – ๓๑ มกราคม ๒๕๑๔

Daily Max. and Min. Temperature 25 - 31 January 1971

สถานี	Station	อุณหภูมิสูงสุดและต่ำสุดเป็นองศา ซ. Max. and Min. Temperature in degree C. 25	26	27	28	29	30	31	เฉลี่ยสูงสุดต่ำสุด Average Max. Min.	เฉลี่ยในสัปดาห์ Weekly Mean	ค่าปกติประจำเดือน Monthly Normal
ภาคเหนือ	**Northern Part**										
1.จ.เชียงราย	Chiang Rai	29.7 14.2	29.2 12.8	30.0 12.2	29.1 14.0	28.5 13.6	29.5 13.6	29.0 12.4	29.3 13.2	21.3	19.5
2.จ.แม่ฮ่องสอน	Mae Hong Son	30.8 17.2	31.0 14.5	31.5 13.5	30.2 15.0	29.0 16.5	32.0 16.5	31.2 15.0	30.8 15.5	23.2	21.9
3.จ.เชียงใหม่	Chiang Mai	31.3 14.7	31.3 13.3	30.0 12.0	30.4 13.4	31.0 15.2	31.2 14.8	31.3 14.7	30.9 14.0	22.5	21.1
4.จ.น่าน	Nan	31.4 17.0	27.9 18.6	31.5 16.2	33.4 15.5	33.5 16.0	32.4 16.9	29.9 15.4	30.4 16.5	23.5	21.3
5.อ.ท่าวังผา	Tha Wang Pha	30.8 12.4	27.3 16.8	28.7 16.9	30.6 16.2	31.1 16.7	30.2 16.5	28.6 16.9	29.6 16.1	22.9	..
6.จ.ลำปาง	Lampang	32.5 16.7	30.4 17.4	31.0 17.1	32.1 15.5	32.3 16.5	32.4 17.5	31.2 17.6	31.7 16.9	24.3	21.8
7.อ.แม่สะเรียง	Mae Sariang	32.4 18.5	32.5 14.7	32.2 13.5	31.5 13.9	30.5 17.2	31.8 15.9	32.1 15.7	31.9 15.6	23.8	22.1
8.จ.แพร่	Phrae	32.0 17.1	30.4 19.0	30.7 17.4	32.4 17.0	31.4 16.9	33.0 18.0	29.7 17.9	31.4 17.6	24.5	21.8
9.จ.อุตรดิตถ์	Uttaradit	32.6 18.0	30.8 19.2	32.1 18.5	33.7 16.5	33.6 18.0	34.7 17.5	30.2 19.0	32.5 18.1	25.3	23.8
10.เขื่อนสิริกิติ์	Sirikit Dam	32.3 18.2	30.2 20.3	31.1 ..	32.2 18.7	32.9 13.1	32.6 17.6	.. ..	31.9 17.6	24.8	..
11.จ.ตาก	Tak	32.5 19.8	31.7 19.6	30.8 20.2	33.4 17.6	32.5 20.5	33.8 19.2	31.9 19.1	32.4 19.4	25.9	22.8
12.จ.พิษณุโลก	Phitsanulok	32.8 22.5	31.0 22.8	32.6 20.7	33.8 20.8	33.7 20.3	34.0 19.0	.. 21.0	33.0 21.0	27.0	24.4
13.อ.แม่สอด	Mae Sot	33.4 18.2	32.8 18.1	33.5 17.5	32.0 17.0	31.0 17.0	32.6 16.7	33.4 16.5	32.7 17.3	25.0	22.9
14.จ.เพชรบูรณ์	Phetchabun	33.3 18.5	31.8 20.3	33.2 18.7	34.8 17.3	34.4 17.4	33.5 17.1	29.0 16.6	32.9 18.0	25.5	22.8
15.อ.หล่มสัก	Lom Sak	32.2 20.4	30.2 20.2	32.0 18.5	33.2 17.2	32.5 17.3	.. 18.5	.. ..	32.0 18.7	25.4	..
16.อ.วิเชียรบุรี	Wichian Buri	34.1 18.9	31.7 19.4	33.4 19.9	33.7 18.9	35.1 18.7	32.5 19.2	29.0 17.8	32.9 19.0	25.5	22.8
ภาคตะวันออกเฉียงเหนือ	**Northeastern Part**										
1.จ.หนองคาย	Nong Khai	27.1 20.2	24.3 15.5	29.0 14.0	31.4 17.5	30.5 19.1	25.2 16.8	.. 16.9	27.9 17.1	22.5	..
2.จ.เลย	Loei	29.5 18.9	26.9 15.3	30.4 13.3	32.7 15.8	33.3 14.9	27.7 16.3	24.3 17.2	29.3 16.0	22.7	20.2
3.จ.อุดรธานี	Udon Thani	28.2 20.1	25.0 17.1	29.2 16.1	31.3 18.0	30.8 18.8	22.5 16.4	22.7 15.6	27.1 17.4	22.3	22.2
4.จ.นครพนม	Nakhon Phanom	26.2 19.5	24.7 16.5	29.0 13.1	29.5 16.8	25.8 18.6	18.4 14.5	23.6 15.0	25.3 16.3	20.8	21.1
5.จ.สกลนคร	Sakon Nakhon	27.3 18.5	25.3 15.5	27.6 14.5	29.2 15.6	27.7 17.4	20.6 14.0	22.2 13.4	25.7 15.6	20.7	21.3
6.อ.มุกดาหาร	Mukdahan	29.5 17.5	27.6 13.5	29.6 14.5	30.5 15.5	28.5 16.5	22.2 14.0	26.0 13.0	27.7 14.9	21.3	21.2
7.จ.ขอนแก่น	Khon Kaen	30.5 19.0	27.1 16.6	30.4 15.7	33.2 17.1	32.0 20.8	25.2 17.7	25.4 14.2	29.1 17.3	23.2	22.[illegible]
8.อ.โกสุมพิสัย	Kosum Phisai	30.7 18.1	27.3 16.0	30.7 15.9	32.6 17.0	32.3 20.3	.. 17.2	.. ..	30.7 17.4	24.1	..
9.จ.ร้อยเอ็ด	Roi Et	30.4 18.3	28.7 17.0	30.5 15.9	32.0 16.8	31.5 19.0	23.4 16.5	26.3 13.0	29.0 16.6	22.8	23.2
10.จ.ชัยภูมิ	Chaiyaphum	31.4 20.3	28.0 18.4	31.0 18.7	33.1 18.1	34.3 18.6	26.9 19.7	26.6 16.5	30.2 18.6	24.4	23.1
11.จ.อุบลราชธานี	Ubon Ratchathani	32.0 17.9	30.1 16.4	31.3 15.4	32.1 19.4	31.9 18.0	26.0 15.9	29.2 15.2	30.4 16.9	23.7	23.[illegible]
12.จ.สุรินทร์	Surin	33.3 18.8	30.4 16.6	31.8 18.5	32.6 17.6	33.2 21.3	26.8 16.8	29.3 16.0	31.1 17.9	24.5	23.[illegible]
13.อ.ท่าตูม	Tha Tum	32.2 18.7	29.5 17.0	31.2 17.9	33.0 18.0	32.5 20.5	25.0 17.5	28.2 15.3	30.2 17.8	24.0	..
14.อ.นางรอง	Nang Rong	33.2 17.5	31.5 18.0	32.3 17.9	34.3 16.6	34.7 20.0	.. 19.0	.. ..	33.2 18.2	25.7	..

สถานี	Station	อุณหภูมิสูงสุดและต่ำสุดเป็นองศา ซ. Max. and Min. Temperature in degree C. 25	26	27	28	29	30	31	เฉลี่ยสูงสุดต่ำสุด Average Max. Min.	เฉลี่ยในสัปดาห์ Weekly Mean	ค่าปกติประจำเดือน Monthly Normal
15.จ.นครราชสีมา	Nakhon Ratchasima	33.8 17.6	30.5 18.3	32.4 18.1	35.4 18.5	35.2 19.2	28.0 18.9	27.7 16.1	31.9 18.1	25.0	23.5
16.อ.โชคชัย	Chok Chai	32.0 16.6	30.3 18.1	30.4 18.8	33.6 17.4	33.6 18.7	27.4 20.8	.. 15.1	31.2 17.9	24.6	..
ภาคกลาง	Central Part										
1.จ.นครสวรรค์	Nakhon Sawan	.. 21.3	32.7 22.8	32.6 19.8	34.7 26.0	35.0 20.7	34.4 19.3	31.4 20.7	28.7 21.5	25.1	24.9
2.จ.ลพบุรี	Lop Buri	33.8 21.5	33.4 23.0	32.8 22.2	33.4 21.3	34.7 22.5	33.8 22.4	.. ..	33.7 22.2	28.0	25.9
3.จ.สุพรรณบุรี	Suphan Buri	32.2 20.6	31.7 21.9	32.3 21.5	33.2 20.6	34.9 21.6	33.5 21.9	30.5 20.7	32.6 21.3	27.0	25.1
4.จ.กาญจนบุรี	Kanchanaburi	32.8 19.5	32.4 20.0	32.8 19.1	34.0 20.1	36.0 21.0	34.3 21.0	29.8 22.0	33.2 20.4	26.8	24.6
5.อ.ทองผาภูมิ	Thong Pha Phum	32.8 18.9	32.3 18.9	33.3 18.6	32.5 17.6	32.6 17.5	33.6 14.5	32.7 16.0	32.8 17.4	25.1	..
6.สนามบินดอนเมือง	Don Muang Air-port	32.2 21.8	32.1 21.7	31.7 21.9	32.6 21.7	34.5 21.4	32.8 22.4	32.2 23.0	32.6 22.0	27.3	26.0
7.จ.พระนคร	Phra Nakhon	32.2 22.2	31.2 22.5	31.6 22.1	30.7 22.5	32.3 22.4	31.5 23.0	31.4 23.1	31.6 22.5	27.1	26.0
8.ศูนย์วิจัยา บางนา	Bang Na	31.4 21.0	30.8 21.8	31.2 21.5	30.3 21.8	31.4 21.6	31.0 22.1	30.7 22.6	31.0 21.8	26.4	..
ภาคตะวันออก	Eastern Part										
1.จ.ปราจีนบุรี	Prachin Buri	33.7 20.7	32.6 20.2	32.1 19.2	33.7 19.9	35.4 21.2	32.5 22.6	32.2 20.1	33.2 20.6	26.9	25.5
2.อ.กบินทร์บุรี	Kabin Buri	32.9 19.6	32.0 19.8	32.2 18.3	34.0 20.2	35.5 22.6	30.9 22.8	.. 19.4	32.9 20.4	26.7	..
3.อ.อรัญประเทศ	Aranyaprathet	32.2 17.2	31.4 18.5	31.5 17.0	33.2 18.0	32.7 20.3	30.3 21.0	31.0 18.0	31.8 18.6	25.2	24.9
4.จ.ชลบุรี	Chon Buri	30.4 19.6	31.5 19.4	31.1 18.7	30.6 19.3	31.8 19.5	32.1 20.2	32.8 20.2	31.5 19.6	25.6	25.7
5.อ.เกาะสีชัง	Ko Si Chang	28.8 20.8	29.0 20.4	29.0 20.6	28.8 23.2	29.6 22.4	29.8 22.5	30.0 21.4	29.3 21.6	25.5	26.2
6.อ.สัตหีบ	Sattahip	32.1 24.1	31.9 23.4	35.7 22.6	32.2 24.5	32.0 24.7	33.0 24.2	30.2 24.6	32.4 24.0	28.2	28.0
7.จ.ระยอง	Rayong	30.4 21.1	30.0 20.8	30.5 20.6	30.5 21.1	30.5 22.3	.. 23.7	.. ..	30.4 21.6	26.0	..
8.จ.จันทบุรี	Chanthaburi	31.5 19.8	32.6 20.0	32.3 20.0	30.8 21.3	31.2 22.0	30.4 22.5	31.5 20.7	31.5 20.9	26.2	25.8
9.อ.คลองใหญ่	Khlong Yai	29.8 19.5	30.4 19.1	29.9 19.6	29.9 19.8	30.5 20.9	30.4 21.0	29.5 21.1	30.1 20.1	25.1	25.8
ภาคใต้	Southern Part										
1.อ.หัวหิน	Hua Hin	29.5 20.7	28.8 19.4	28.8 20.3	29.8 20.2	29.7 21.3	29.4 21.4	29.8 21.7	29.4 20.7	25.1	25.0
2.จ.ประจวบคีรีขันธ์	Prachuab Khiri Khan	28.5 19.5	28.0 18.9	29.0 19.8	29.0 19.9	28.8 20.2	29.4 20.0	28.3 20.3	28.7 19.8	24.3	24.5
3.จ.ชุมพร	Chumphon	29.5 19.6	29.2 18.4	29.9 21.1	30.9 19.6	30.7 19.5	30.6 19.4	30.2 21.5	30.1 19.9	25.0	24.9
4.จ.สุราษฎร์ธานี	Surat Thani	30.8 16.5	29.4 17.8	31.6 18.6	30.5 17.9	30.7 19.5	30.7 19.2	30.6 20.4	30.6 18.6	24.6	25.7
5.อ.เกาะสมุย	Ko Samui	28.7 22.3	28.7 22.2	28.2 25.6	28.5 25.5	29.5 23.5	28.7 23.0	28.5 26.0	28.7 24.0	26.4	..
6.จ.นครศรีธรรมราช	Nakhon Si Thammarat	29.3 18.8	29.2 19.5	29.4 20.7	30.0 21.2	30.8 20.3	30.0 20.0	29.8 22.1	29.8 20.4	25.1	26.0
7.จ.สงขลา	Songkhla	30.2 23.0	30.1 24.4	30.0 23.7	30.0 22.6	30.3 22.0	30.1 22.4	30.1 22.9	30.1 23.0	26.6	26.9
8.จ.ปัตตานี	Pattani	31.0 20.0	30.2 21.1	30.4 20.6	31.2 20.2	30.6 20.0	31.2 20.2	30.7 20.7	30.8 20.4	25.6	..
9.จ.นราธิวาส	Narathiwat	30.5 20.5	30.7 20.1	29.5 22.0	31.0 20.6	29.5 20.2	31.1 20.5	30.6 21.5	30.4 20.8	25.6	25.9
10.จ.ระนอง	Ranong	33.0 18.2	32.8 17.0	33.4 18.7	32.8 18.0	31.8 18.8	33.2 19.0	33.0 20.5	32.9 18.6	25.8	25.7
11.จ.ภูเก็ต	Phuket	32.0 19.3	30.6 21.5	32.2 21.9	32.7 23.5	33.0 21.6	32.5 20.5	31.5 21.0	32.1 21.3	26.7	27.3
12.สนามบินภูเก็ต	Phuket Air-port	31.9 19.9	29.8 20.4	32.2 22.2	32.2 24.0	31.2 20.3	31.0 20.0	31.5 22.2	31.4 21.3	26.4	26.4
13.สนามบินตรัง	Trang Air-port	32.1 19.8	31.6 20.6	31.8 18.1	32.7 19.5	33.3 19.3	32.6 18.9	32.6 21.0	32.4 19.6	26.0	26.8

แก้ไขเพิ่มเติมรายงานอากาศประจำสัปดาห์ฉบับที่ ๔/๒๕๑๔ เนื่องจากได้รับรายงานภายหลัง

Correction in weekly weather report No. 4/1971 for late report rainfall data

สถานีฝน	Station	วันที่และจำนวนน้ำฝนเป็นมิลลิเมตร Date and amount of rainfall in m.m. มกราคม January							ฝนรวม มม. Total m.m.	ฝนรวมตั้งแต่ 1 ม.ค. Accumulative rain-fall Since Jan.1	
		18	19	20	21	22	23	24		ฝนจริง Actual	สูง(+)ต่ำ(-) กว่าปกติ Above(+) Below(-) Normal
ภาคเหนือ	**Northern Part**										
5.ธ.แม่จัน	Mae Chan							4.8	11.6	11.6	
6.ธ.แม่สรวย	Mae Suai							29.1	29.1	29.1	
8.ธ.เชียงคำ	Chiang Kham							25.4	25.4	25.4	
22.ธ.สันทราย	San Sai							2.3	2.3	2.3	
23.ธ.ดอยสะเก็ด	Doi Saket							0.9	0.9	0.9	
45.ธ.ทุ่งช้าง	Thung Chang							13.1	13.1	13.1	
47.ธ.ปัว	Pua							36.3	36.3	36.3	

พิมพ์ที่ ร.พ. กรมอุตุนิยมวิทยา สำนักนายกรัฐมนตรี

บางกะปิ พระนคร

นาวาโท ธำรง กิติสิน ผู้พิมพ์โฆษณา 2513

กรมอุตุนิยมวิทยา สำนักนายกรัฐมนตรี

รายงานอากาศประจำสัปดาห์ ระหว่างวันที่ ๑ – ๗ กุมภาพันธ์ ๒๕๑๔

และ

การคาดหมายลักษณะอากาศ ระหว่างวันที่ ๘ – ๑๔ กุมภาพันธ์ ๒๕๑๔

ฉบับที่ ๖/๒๕๑๔

นาวาเอก ดร. เจริญ เจริญรัชต์ภาคย์

อธิบดีกรมอุตุนิยมวิทยา

ATMOSPHERIC ... LIBRARY
FEB 23 1971
N.O.A.A.
U. S. Dept. of Commerce

METEOROLOGICAL DEPARTMENT
OFFICE OF THE PRIME MINISTER
BANGKOK THAILAND

WEEKLY WEATHER REPORT

DURING THE PERIOD 1 – 7 FEBRUARY 1971

AND

WEATHER OUTLOOK

DURING 8 – 14 FEBRUARY 1971

No. 6/1971

Charoen Charoen-rajapark

Director – Gene

Captain, R.T.N.

การคาดหมายลักษณะอากาศใน ๗ วันข้างหน้า
ตั้งแต่วันที่ ๘ – ๑๔ กุมภาพันธ์ ๒๕๑๔

ลักษณะทั่วไป

บริเวณความกดอากาศสูงในประเทศจีนได้แผ่ลงมาปกคลุมประเทศไทยตอนบนทำให้มีอากาศหนาวเย็นเกือบทั่วไป

ภาคเหนือ ภาคตะวันออกเฉียงเหนือ ภาคกลาง ภาคตะวันออก อ่าวไทย ฝั่งตะวันออก	ท้องฟ้าโปร่งเป็นส่วนมาก และมีอากาศเย็น แต่คาดว่าในตอนปลายสัปดาห์จะอุ่นขึ้น
อ่าวไทย ฝั่งตะวันตก	ตลอดสัปดาห์จะมีฝนหรือฝนฟ้าคะนองเป็นแห่ง ๆ ตามชายฝั่ง
ภาคใต้ ฝั่งตะวันตก	ตลอดสัปดาห์จะมีฝนเล็กน้อยเป็นแห่ง ๆ
พระนคร และ ธนบุรี	ท้องฟ้าโปร่งเป็นส่วนมาก และมีอากาศเย็น แต่คาดว่าในตอนปลายสัปดาห์จะอุ่นขึ้น.

กรมอุตุนิยมวิทยา
๘ ก.พ.๑๔

Weather outlook for the period 8 - 14 February 1971

General Situation

The ridge of the high pressure area over China has extended to the Upper Thailand and caused cool weather in most parts.

Northern Part: Northeastern Part: Central Part: Eastern Part: Gulf of Thailand, East Coast:	Mainly fair and cool while warmer weather expected during the last part of the week.
Gulf of Thailand, West Coast:	Throughout the week, isolated showers or thundershowers.
Southern Thailand, West Coast:	Throughout the week, isolated light showers.
Phra Nakhon & Thonburi	Mainly fair and cool while warmer weather expected during the last part of the week.

Meteorological Department
8 February 1971

สรุปลักษณะอากาศทั่วไปในรอบสัปดาห์
ตั้งแต่วันที่ ๑ – ๗ กุมภาพันธ์ ๒๕๑๔

๑. ในตอนต้นและกลางสัปดาห์ลิ่มความกดอากาศสูงจากประเทศจีนซึ่งมีกำลังปานกลางยังคงปกคลุมประเทศไทย และในตอนปลายสัปดาห์ได้ทวีกำลังแรงขึ้น ลักษณะเช่นนี้ทำให้บริเวณประเทศไทยตอนบนมีอากาศเย็นเกือบตลอดสัปดาห์ และในตอนปลายสัปดาห์อากาศได้เย็นลงอีก โดยเฉพาะในภาคตะวันออกเฉียงเหนือ อากาศอยู่ในเกณฑ์หนาว ในระหว่างสัปดาห์ปรากฏว่ามีฝนเล็กน้อยเฉพาะแห่งในบริเวณประเทศไทยตอนบน สำหรับในภาคใต้มีฝนเล็กน้อยถึงปานกลางเป็นแห่ง ๆ

๒. ในระหว่างสัปดาห์ ปรากฏว่าอุณหภูมิต่ำสุดในภาคต่าง ๆ ของประเทศไทยมีดังต่อไปนี้.–

ภาคเหนือ	๘.๔° ซ.ที่ อ.แม่สะเรียง	จ.แม่ฮ่องสอน	เมื่อวันที่	๕ ก.พ.
ภาคตะวันออกเฉียงเหนือ	๑๐.๕° ซ.ที่ อ.เมือง	จ.นครพนม	"	๗ "
ภาคกลาง	๑๔.๐° ซ.ที่ อ.ทองผาภูมิ	จ.กาญจนบุรี	"	๗ "
ภาคตะวันออก	๑๓.๒° ซ.ที่ อ.อรัญประเทศ	จ.ปราจีนบุรี	"	๖ "
ภาคใต้	๑๘.๒° ซ.ที่ อ.เมือง	จ.สุราษฎร์ธานี	"	๑ "

กรมอุตุนิยมวิทยา

๘ ก.พ.๑๔

General Situation

Period 1 - 7 February 1971

1. The wedge of the moderate anticyclone from China dominated Thailand in the first and middle parts of the week, and again strengthend in the last part. This condition caused cool weather over the Upper Thailand almost throughout the week, and slightly cooler weather occurred in the last part, particularly in the northeastern part where cold weather was experienced. During the week, local light showers occurred in the Upper Thailand while isolated light to moderate rainshowers were reported in the southern Thailand.

2. During the week the lowest temperatures in various parts of Thailand were as follows:-

Northern Part	8.4°C.at Mae Sariang	on	5	February
Northeastern Part	10.5°C.at Nakhon Phanom	"	7	"
Central Part	14.0°C.at Thong Pha Phum	"	7	"
Eastern Part	13.2°C.at Aranyaprathet	"	6	"
Southern Part	18.2°C.at Surat Thani	"	1	"

Meteorological Department
8 February 1971

ข่าวอากาศเพื่อการเกษตรประจำสัปดาห์

เมื่อวันที่ ๑ - ๗ กุมภาพันธ์ มีลักษณะอากาศซึ่งพอสรุปได้ดังต่อไปนี้ :-

๑. ในตอนต้นและกลางสัปดาห์ลิ่มความกดอากาศสูงจากประเทศจีน ซึ่งมีกำลังปานกลางยังคงปกคลุมประเทศไทย และในตอนปลายสัปดาห์ได้หวีกำลังแรงขึ้น ลักษณะเช่นนี้ทำให้บริเวณประเทศไทยตอนบนมีอากาศเย็นเกือบตลอดสัปดาห์ และในตอนปลายสัปดาห์อากาศได้เย็นลงอีกโดยเฉพาะในภาคตะวันออกเฉียงเหนืออากาศอยู่ในเกณฑ์หนาว ในระหว่างสัปดาห์ปรากฏว่ามีฝนเล็กน้อยเฉพาะแห่งในบริเวณประเทศไทยตอนบน สำหรับในภาคใต้มีฝนเล็กน้อยถึงปานกลางเป็นแห่ง ๆ

ข้อควรทราบ

บริเวณความกดอากาศสูงที่ปกคลุมประเทศไทยตอนบนยังคงมีกำลังแรง อันเป็นเหตุให้ภาคเหนือและภาคตะวันออกเฉียงเหนือมีอากาศหนาว ส่วนภาคกลางและภาคตะวันออกยังคงมีอากาศเย็นโดยทั่วไป แต่คาดว่าบริเวณความกดอากาศสูงจะอ่อนกำลังลงในตอนปลายสัปดาห์ ซึ่งจะทำให้อากาศอุ่นขึ้น สำหรับภาคใต้จะมีฝนเล็กน้อยในระยะสัปดาห์นี้โดยเฉพาะทางฝั่งตะวันออกอาจมีฝนฟ้าคะนองเป็นแห่ง ๆ ตามบริเวณชายฝั่ง.

กองอากาศเกษตร กรมอุตุนิยมวิทยา

๘ กุมภาพันธ์ ๒๕๑๔

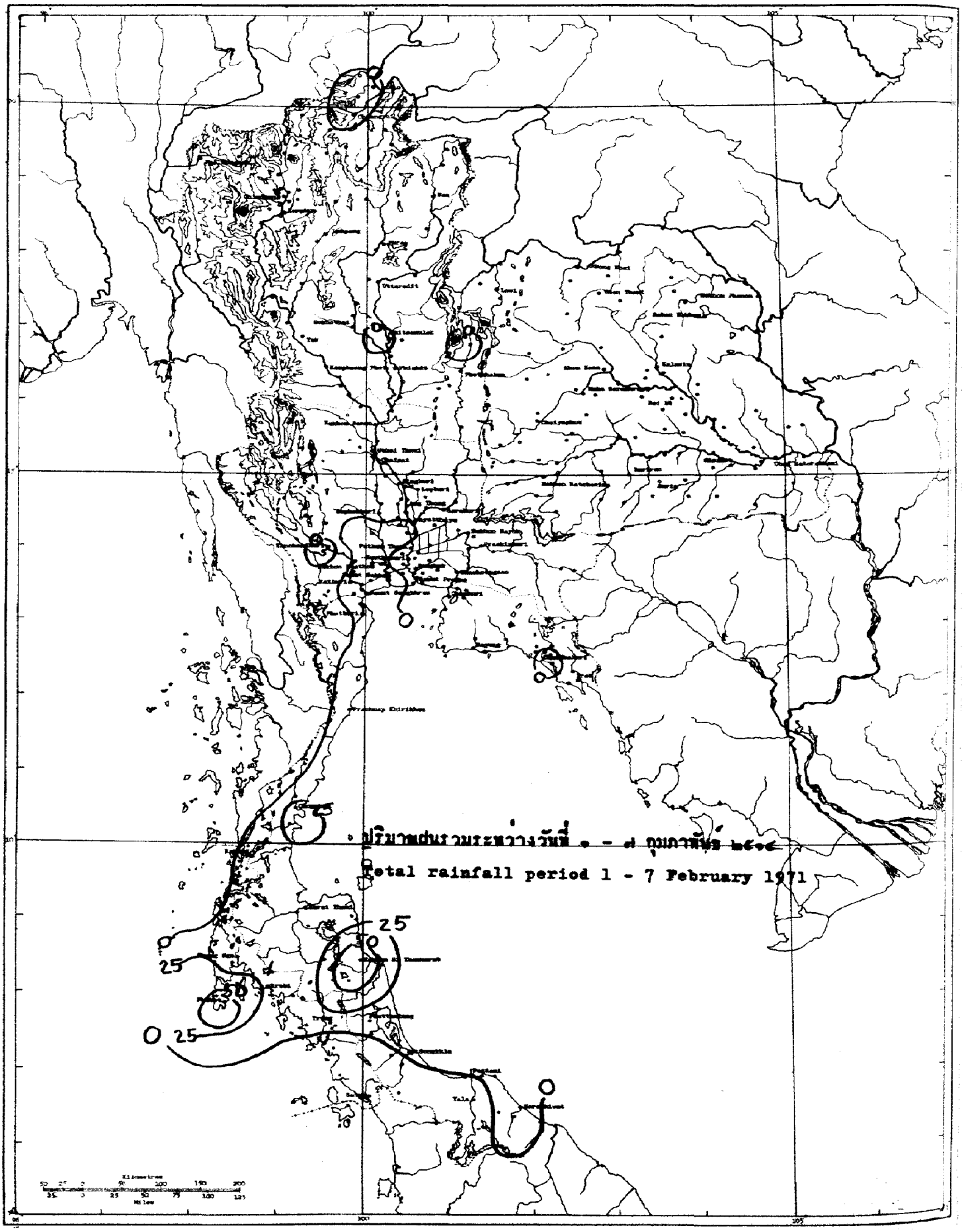
ปริมาณฝนรวมระหว่างวันที่ ๑ - ๗ กุมภาพันธ์ ๒๕๑๔
Total rainfall period 1 - 7 February 1971
25
25
50
25

สถานีฝน	Station	วันที่และจำนวนน้ำฝนเป็นมิลลิเมตร Date and amount of rainfall in m.m. กุมภาพันธ์ February							ฝนรวม ม.ม. Total m.m.	ฝนรวมตั้งแต่ 1 ม.ค. Accumulative rain-fall Since Jan. 1	
		1	2	3	4	5	6	7		ฝนจริง Actual	สูง(+)ต่ำ(-) กว่าปกติ Above(+) Below(-) Normal
ภาคเหนือ	**Northern Part**										
1. จ.เชียงราย	Chiang Rai*						0.8		0.8	0.8	- 7.5
2. อ.แม่สาย	Mae Sai								0.0	0.0	
3. อ.เชียงแสน	Chiang Saen								0.0	0.0	
4. อ.เชียงของ	Chiang Khong								0.0	0.0	
5. อ.แม่จัน	Mae Chan								0.0	11.2	
6. อ.แม่สรวย	Mae Suai								0.0	29.1	
7. อ.เทิง	Thoeng								0.0	5.2	
8. อ.เชียงคำ	Chiang Kham								0.0	35.3	
9. อ.พาน	Phan								0.0	28.9	
10. อ.แม่ใจ	Mae Chai								0.0	0.3	
11. อ.เวียงป่าเป้า	Wiang Pa Pao								0.0	0.0	
12. อ.พะเยา	Phayao								0.0	0.0	
13. จ.แม่ฮ่องสอน	Mae Hong Son*								0.0	0.4	- 17.1
14. อ.ปาย	Pai								0.0	0.0	
15. อ.ขุนยวม	Khun Yuam								0.0	0.0	
16. อ.แม่สะเรียง	Mae Sariang*								0.0	T	- 14.9
17. จ.เชียงใหม่	Chiang Mai*								0.0	T	- 13.2
18. อ.ฝาง	Fang								0.0	0.0	
19. อ.เชียงดาว	Chiang Dao								0.0	0.0	
20. อ.แม่แตง	Mae Taeng								0.0	0.0	
21. อ.แม่ริม	Mae Rim								0.0	0.0	
22. อ.สันทราย	San Sai								0.0	2.3	
23. อ.ดอยสะเก็ด	Doi Saket								0.0	0.9	
24. อ.สันกำแพง	San Kamphaeng								0.0	0.0	
25. อ.หางดง	Hang Dong								0.0	0.0	
26. อ.สารภี	Saraphi								0.0	0.0	
27. อ.สันป่าตอง	San Pa Tong								0.0	0.0	
28. อ.จอมทอง	Chom Thong								0.0	0.0	
29. อ.ฮอด	Hot								0.0	T	
30. จ.ลำพูน	Lamphun								0.0	0.0	..
31. อ.ป่าซาง	Pa Sang								0.0	0.0	
32. อ.ลี้	Li								0.0	0.0	
33. จ.ลำปาง	Lampang*								0.0	0.0	- 15.6
34. อ.งาว	Ngao								0.0	0.0	
35. อ.แจ้ห่ม	Chae Hom								0.0	0.0	
36. อ.เกาะคา	Ko Kha								0.0	0.0	
37. อ.สบปราบ	Sop Prap								0.0	8.9	
38. อ.เถิน	Thoen								0.0	0.0	
39. อ.แม่พริก	Mae Phrik								0.0	0.0	

สถานีฝน	Station	วันที่และจำนวนน้ำฝนเป็นมิลลิเมตร Date and amount of rainfall in m.m. กุมภาพันธ์ February							ฝนรวม มม. Total m.m.	ฝนรวมตั้งแต่ 1 ม.ค. Accumulative rain-fall Since Jan.1	
		1	2	3	4	5	6	7		ฝนจริง Actual	สูง(+)ต่ำ(-)กว่าปกติ Above(+) Below(-) Normal
40.จ.แพร่	Phrae*								0.0	T	- 17.4
41.อ.สอง	Song								0.0	0.0	
42.อ.สูงเม่น	Sung Men								0.0	0.0	
43.อ.เด่นชัย	Den Chai								0.0	0.0	
44.จ.น่าน	Nan*								0.0	0.6	- 21.9
45.อ.ทุ่งช้าง	Thung Chang								0.0	20.0	
46.อ.ท่าวังผา	Tha Wang Pha*								0.0	17.5	
47.อ.ปัว	Pua								0.0	36.3	
48.อ.สา	Sa								0.0	0.0	
49.อ.นาน้อย	Na Noi								0.0	0.0	
50.จ.อุตรดิตถ์	Uttaradit*								0.0	0.9	- 19.1
51.อ.ฟากท่า	Fak Tha								0.0	0.0	
52.อ.น้ำปาด	Nam Pat								0.0	0.0	
53.เขื่อนสิริกิติ์	Sirikit Dam*								0.0	0.0	
54.อ.ท่าปลา	Tha Pla								0.0	0.0	
55.อ.ลับแล	Laplae								0.0	0.0	
56.จ.ตาก	Tak*								0.0	T	- 7.1
57.อ.บ้านตาก	Ban Tak								0.0	0.0	
58.อ.แม่สอด	Mae sot*								0.0	0.0	- 7.5
59.อ.อุ้มผาง	Umphang								0.0	0.0	
60.จ.สุโขทัย	Sukhothai								0.0	0.0	- 15.3
61.อ.สวรรคโลก	Sawankhalok								0.0	0.0	
62.อ.กงไกรลาศ	Kong Krailat								0.0	2.0	
63.จ.พิษณุโลก	Phitsanulok*				T				T	0.6	- 21.8
64.อ.พรหมพิราม	Phrom Phiram								0.0	0.0	
65.อ.วังทอง	Wang Thong								0.0	0.8	
66.อ.บางกระทุ่ม	Bang Kratum								0.0	0.0	
67.จ.กำแพงเพชร	Kamphaeng Phet								0.0	0.0	- 13.2
68.อ.คลองขลุง	Khlong Khlung								0.0	0.0	
69.อ.ขาณุวรลักษบุรี	Khanu Woralaksaburi								0.0	22.4	
70.จ.พิจิตร	Phichit								0.0	0.0	- 24.4
71.อ.สามง่าม	Sam Ngam								0.0	0.0	
72.อ.ตะพานหิน	Taphan Hin								0.0	0.0	
73.อ.บางมูลนาก	Bang Mun Nak								0.0	0.0	
74.อ.โพทะเล	Pho Thale								0.0	0.0	
75.จ.เพชรบูรณ์	Phetchabun*								0.0	0.9	- 21.3
76.อ.หล่มเก่า	Lom Kao								0.0	0.0	
77.อ.หล่มสัก	Lom Sak*				T				T	0.4	
78.อ.ชนแดน	Chon Daen								0.0	0.0	
79.อ.หนองไผ่	Nong Phai								0.0	0.0	
80.อ.วิเชียรบุรี	Wichian Buri*								0.0	0.7	

สถานีฝน	Station	วันที่และจำนวนน้ำฝนเป็นมิลลิเมตร Date and amount of rainfall in m.m. กุมภาพันธ์ February							ฝนรวม ม.ม. Total m.m.	ฝนรวมตั้งแต่ 1 ม.ค. Accumulative rain-fall Since Jan.1	
		1	2	3	4	5	6	7		ฝนจริง Actual	สูง(+)ต่ำ(-) กว่าปกติ Above(+) Below(-) Normal
ภาคตะวันออกเฉียงเหนือ	Northeastern Part										
1.จ.เลย	Loei*								0.0	0.8	- 13.6
2.อ.เชียงคาน	Chiang Khan								0.0	8.6	
3.อ.ท่าลี่	Tha Li								0.0	0.0	
4.อ.ด่านซ้าย	Dan Sai								0.0	0.0	
5.อ.วังสะพุง	Wang Saphung								0.0	3.5	
6.จ.หนองคาย	Nong Khai*								0.0	0.8	- 25.1
7.อ.ศรีเชียงใหม่	Si Chiang Mai								0.0	0.0	
8.อ.โพนพิสัย	Phon Phisai								0.0	0.0	
9.อ.ท่าบ่อ	Tha Bo								0.0	2.4	
10.จ.อุดรธานี	Udon Thani*								0.0	0.0	- 9.6
11.อ.เพ็ญ	Phen								0.0	0.0	
12.อ.หนองหาร	Nong Han								0.0	0.0	
13.จ.สกลนคร	Sakon Nakhon*								0.0	3.4	- 11.4
14.อ.วานรนิวาส	Wanon Niwat								0.0	0.0	
15.อ.สว่างแดนดิน	Sawang Daen Din								0.0	0.0	
16.อ.พรรณานิคม	Phanna Nikhom								0.0	0.0	
17.จ.นครพนม	Nakhon Phanom*								0.0	0.0	- 27.2
18.อ.บ้านแพง	Ban Phaeng								0.0	0.0	
19.อ.ท่าอุเทน	Tha Uten								0.0	0.0	
20.อ.นาแก	Na Kae								0.0	0.0	
21.อ.ธาตุพนม	That Phanom								0.0	0.0	
22.อ.มุกดาหาร	Mukdahan*								0.0	T	- 11.5
23.จ.กาฬสินธุ์	Kalasin								0.0	0.0	- 13.1
24.อ.ยางตลาด	Yang Talat								0.0	1.5	
25.อ.สหัสขันธ์	Sahatsakhan								0.0	0.0	
26.อ.กมลาไสย	Kamalasai								0.0	0.0	
27.จ.ร้อยเอ็ด	Roi Et*								0.0	T	- 15.3
28.อ.โพนทอง	Phon Thong								0.0	0.0	
29.อ.ธวัชบุรี	Thawatchaburi								0.0	0.0	
30.อ.อาจสามารถ	At Samat								0.0	0.0	
31.อ.เสลภูมิ	Selaphum								0.0	0.0	
32.อ.จตุรพักตรพิมาน	Chaturaphak Phiman								0.0	0.0	
33.อ.เกษตรวิสัย	Kaset Wisai								0.0	0.0	
34.อ.พนมไพร	Phanom Phrai								0.0	0.0	
35.อ.สุวรรณภูมิ	Suwannaphum								0.0	0.0	
36.จ.มหาสารคาม	Maha Sarakham								0.0	3.3	- 0.6
37.อ.โกสุมพิสัย	Kosum Phisai*								0.0	0.0	
38.อ.บรบือ	Borabu								0.0	1.6	
39.อ.พยัคฆภูมิพิสัย	Phayakkhaphum Phisai								0.0	0.0	
40.จ.ขอนแก่น	Khon Kaen*								0.0	0.0	- 16.5

สถานีฝน	Station	วันที่และจำนวนน้ำฝนเป็นมิลลิเมตร Date and amount of rainfall in m.m. กุมภาพันธ์ February 1	2	3	4	5	6	7	ฝนรวม ม.ม. Total m.m.	ฝนรวมตั้งแต่ 1 ม.ค. Accumulative rain-fall Since Jan.1 ฝนจริง Actual	สูง(+)ต่ำ(-) กว่าปกติ Above(+) Below(-) Normal
41.อ.ภูเวียง	Phu Wiang								0.0	0.0	
42.อ.ชุมแพ	Chum Phae								0.0	0.0	
43.อ.มัญจาคีรี	Mancha Khiri								0.0	0.0	
44.อ.ชนบท	Chonnabot*								0.0	0.0	
45.อ.บ้านไผ่	Ban Phai								0.0	0.0	
46.อ.พล	Phon								0.0	0.0	
47.จ.ชัยภูมิ	Chaiyaphum*								0.0	0.1	- 2.8
48.อ.ภูเขียว	Phu Khieo								0.0	3.5	
49.อ.คอนสวรรค์	Khon Sawan								0.0	0.0	
50.อ.จัตุรัส	Chatturat								0.0	T	
51.อ.บำเหน็จณรงค์	Bamnet Narong								0.0	0.0	
52.จ.นครราชสีมา	Nakhon Ratchasima*								0.0	1.7	- 13.5
53.อ.บัวใหญ่	Bua Yai								0.0	0.0	
54.อ.คง	Khong								0.0	0.0	
55.อ.ด่านขุนทด	Dan Khun Thot								0.0	0.0	
56.อ.โนนไทย	Non Thai								0.0	0.0	
57.อ.โนนสูง	Non Sung								0.0	0.0	
58.อ.พิมาย	Phimai								0.0	0.0	
59.อ.สีคิ้ว	Sikhiu								0.0	0.0	
60.อ.สูงเนิน	Sung Noen								0.0	0.0	
61.อ.ปักธงชัย	Phak Thong Chai								0.0	4.3	
62.อ.โชคชัย	Chok Chai*								0.0	0.0	
63.อ.ครบุรี	Khon Buri								0.0	4.6	
64.จ.บุรีรัมย์	Buri Ram								0.0	0.0	- 13.4
65.อ.พุทไธสง	Phutthaisong								0.0	0.0	
66.อ.สตึก	Satuk								0.0	0.0	
67.อ.ลำปลายมาศ	Lam Plai Mat								0.0	0.0	
68.อ.นางรอง	Nang Rong*								0.0	T	
69.จ.สุรินทร์	Surin*								0.0	0.0	- 3.2
70.อ.รัตนบุรี	Rattanaburi								0.0	0.0	
71.อ.ท่าตูม	Tha Tum*								0.0	0.0	
72.อ.ศีขรภูมิ	Sikhoraphum								0.0	0.0	
73.อ.ปราสาท	Prasat								0.0	0.0	
74.อ.สังขะ	Sangkha								0.0	0.0	
75.จ.ศรีสะเกษ	Si Sa Ket								0.0	0.0	- 4.5
76.อ.ราษีไศล	Rasi Salai								0.0	0.0	
77.อ.อุทุมพรพิสัย	Uthumphon Phisai								0.0	0.0	
78.อ.กันทรารมย์	Kanthararom								0.0	0.0	
79.อ.ขุขันธ์	Khukhan								0.0	0.0	
80.อ.กันทรลักษ์	Kantharalak								0.0	0.0	
81.จ.อุบลราชธานี	Ubon Ratchathani*								0.0	0.0	- 3.2

สถานีฝน	Station	วันที่และจำนวนน้ำฝนเป็นมิลลิเมตร Date and amount of rainfall in m.m. กุมภาพันธ์ February 1	2	3	4	5	6	7	ฝนรวม ม.ม. Total m.m.	ฝนรวมตั้งแต่ 1 ม.ค. Accumulative rain-fall Since Jan.1 ฝนจริง Actual	สูง(+)ต่ำ(-) กว่าปกติ Above(+) Below(-) Normal
82.อ.เขมราฐ	Khemarat								0.0	0.0	
83.อ.อำนาจเจริญ	Amnat Charoen								0.0	0.0	
84.อ.ยโสธร	Yasothon								0.0	0.0	
85.อ.คำเขื่อนแก้ว	Kham Khuan Kaeo								0.0	0.0	
86.อ.ตระการพืชผล	Trakan Phutphon								0.0	0.0	
87.อ.มหาชนะชัย	Maha Chana Chai								0.0	0.0	
88.อ.เรืองใน	Khuang Nai								0.0	0.0	
89.อ.โขงเจียม	Khong Chiam								0.0	0.0	
90.อ.เดชอุดม	Det Udom								0.0	0.0	
<u>ภาคกลาง</u>	<u>Central Part</u>										
1.จ.นครสวรรค์	Nakhon Sawan*								0.0	4.6	- 18.3
2.อ.บรรพตพิสัย	Banphot Phisai								0.0	19.8	
3.อ.ตากฟ้า	Takhli								0.0	0.0	
4.อ.ลาดยาว	Lat Yao								0.0	39.4	
5.อ.ชุมแสง	Chumsaeng								0.0	0.8	
6.อ.หนองบัว	Nong Bua								0.0	0.0	
7.อ.ท่าตะโก	Tha Tako								0.0	0.0	
8.อ.พยุหะคีรี	Phayuha Khiri								0.0	0.0	
9.จ.อุทัยธานี	Uthai Thani								0.0	13.9	+ 5.9
10.อ.สว่างอารมณ์	Sawang Arom								0.0	0.0	
11.อ.หนองฉาง	Nong Chang								0.0	32.5	
12.อ.ทัพทัน	Thab Than								0.0	21.1	
13.อ.หนองขาหย่าง	Nong Khayang								0.0	23.5	
14.อ.บ้านไร่	Ban Rai								0.0	0.0	
15.จ.ชัยนาท	Chainat								0.0	0.2	- 7.5
16.อ.มโนรมย์	Manorom								0.0	3.1	
17.อ.วัดสิงห์	Wat Sing								0.0	3.7	
18.จ.สิงห์บุรี	Sing Buri								0.0	0.0	- 6.7
19.อ.อินทร์บุรี	In Buri								0.0	1.6	
20.อ.บางระจัน	Bang Rachan								0.0	0.0	
21.อ.พรหมบุรี	Phrom Buri								0.0	0.0	
22.จ.ลพบุรี	Lopburi*								0.0	0.0	- 11.6
23.อ.บ้านหมี่	Ban Mi								0.0	0.0	
24.อ.ชัยบาดาล	Chai Badan								0.0	0.0	
25.อ.บัวชุม	Bua Chum*								0.0	T	
26.อ.ท่าวุ้ง	Tha Wung								0.0	0.0	
27.อ.โคกสำโรง	Khok Samrong								0.0	0.0	
28.จ.สุพรรณบุรี	Suphan Buri*								0.0	3.0	- 13.4
29.อ.ดอนเจดีย์	Don Chedi								0.0	0.0	
30.อ.เดิมบางนางบวช	Doembang Nangbuat								0.0	0.0	
31.อ.สามชุก	Sam Chuk								0.0	0.0	

สถานีฝน	Station	วันที่และจำนวนน้ำฝนเป็นมิลลิเมตร Date and amount of rainfall in m.m. กุมภาพันธ์ February							ฝนรวม ม.ม. Total m.m.	ฝนรวมตั้งแต่ 1 ม.ค. Accumulative rain-fall Since Jan.1	
		1	2	3	4	5	6	7		ฝนจริง Actual	สูง(+)ต่ำ(-) กว่าปกติ Above(+) Below(-) Normal
32.อ.ศรีประจันต์	Si Prachan								0.0	0.0	
33.อ.บางปลาม้า	Bang Pla Ma								0.0	0.0	
34.อ.สองพี่น้อง	Song Phi Nong			16.0					16.0	16.0	
35.จ.อ่างทอง	Ang Thong								0.0	0.0	- 16.5
36.อ.โพธิ์ทอง	Pho Thong								0.0	0.0	
37.อ.ไชโย	Chaiyo								0.0	0.0	
38.อ.วิเศษชัยชาญ	Wiset Chai Chan								0.0	0.0	
39.อ.ป่าโมก	Pa Mok								0.0	0.0	
40.จ.สระบุรี	Saraburi								0.0	0.0	- 10.1
41.อ.พระพุทธบาท	Phra Phutthabat								0.0	0.0	
42.อ.บ้านหมอ	Ban Mo								0.0	10.0	
43.อ.หนองแค	Nong Khae								0.0	0.0	
44.อ.แก่งคอย	Kaeng Khoi								0.0	0.0	
45.จ.พระนครศรีอยุธยา	Ayutthaya								0.0	0.0	- 24.1
46.อ.ท่าเรือ	Tha Rua			T					T	T	
47.อ.ผักไห่	Phak Hai								0.0	0.0	
48.อ.บางบาล	Bang Ban								0.0	0.0	
49.อ.บางไทร	Bang Sai								0.0	0.0	
50.อ.เสนา	Sena								0.0	0.0	
51.อ.บางปะอิน	Bang Pa-in								0.0	0.0	
52.จ.ปทุมธานี	Pathum Thani								0.0	0.0	- 19.5
53.อ.ธัญบุรี	Thanyaburi								0.0	0.0	
54.ต.รังสิต	Rangsit								0.0	0.0	
55.จ.นนทบุรี	Nonthaburi								0.0	0.0	- 17.5
56.อ.บางบัวทอง	Bang Bua Thong								0.0	0.0	
57.จ.ธนบุรี	Thon Buri								0.0	0.0	- 5.3
58.อ.บางขุนเทียน	Bang Khun Thian								0.0	0.0	
59.อ.ตลิ่งชัน	Taling Chan								0.0	0.0	
60.จ.พระนคร	Phra Nakhon*								0.0	0.0	- 16.9
61.สนามบินดอนเมือง	Don Muang Air-port*								0.0	0.0	- 15.2
62.อ.บางเขน	Bang Khen*								0.0	0.0	
63.อ.มีนบุรี	Min Buri								0.0	0.0	
64.อ.ลาดกระบัง	Lat Krabang								0.0	0.0	
65.ศูนย์วิจัยบางนา	Bang Na*								0.0	0.0	
66.จ.กาญจนบุรี	Kanchanaburi*				T				T	T	- 22.5
67.เหมืองปิล็อก	Pilok								0.0	0.0	
68.อ.สังขละบุรี	Sangkhla Buri								0.0	0.0	
69.อ.ทองผาภูมิ	Thong Pha Phum*								0.0	0.0	
70.อ.ศรีสวัสดิ์	Si Sawat	••	••	••	••	••	••	••	••	••	
71.อ.บ่อพลอย	Bo Phloi	••	••	••	••	••	••	••	••	••	
72.อ.ไทรโยค	Sai Yok	••	••	••	••	••	••	••	••	••	

สถานีฝน	Station	วันที่และจำนวนน้ำฝนเป็นมิลลิเมตร Date and amount of rainfall in m.m. กุมภาพันธ์ February							ฝนรวม ม.ม. Total m.m.	ฝนรวมตั้งแต่ 1 ม.ค. Accumulative rain-fall Since Jan.1	
		1	2	3	4	5	6	7		ฝนจริง Actual	สูง(+)ต่ำ(-) กว่าปกติ Above(+) Below(-) Normal
73.อ.พนมทวน	Phanom Thuan								0.0	0.0	
74.อ.ท่าม่วง	Tha Muang								0.0	0.0	
75.อ.ท่ามะกา	Tha Maka	..	..	..	..	..	..	..	..	..	
76.จ.นครปฐม	Nakhon Pathom								0.0	1.8	- 5.4
77.อ.กำแพงแสน	Kamphaeng Saen								0.0	0.0	
78.อ.นครชัยศรี	Nakhon Chaisi			8.4					8.4	23.5	
79.จ.ราชบุรี	Ratchaburi								0.0	0.0	- 14.8
80.อ.บ้านโป่ง	Ban Pong								0.0	0.0	
81.อ.โพธาราม	Photharam				1.8				1.8	1.8	
82.อ.ดำเนินสดวก	Damnoen Saduak								0.0	0.0	
83.อ.ปากท่อ	Pak Tho								0.0	0.0	
84.จ.สมุทรสงคราม	Samut Songkham			13.4					13.4	13.4	+ 3.0
85.อ.บางคนที	Bang Khonthi								0.0	0.0	
86.อ.อัมพวา	Amphawa								0.0	0.0	
87.จ.สมุทรสาคร	Samut Sakhon			24.1					24.1	25.5	+ 11.5
88.จ.สมุทรปราการ	Samut Prakan								0.0	0.0	- 29.5
89.อ.พระประแดง	Phra Pradaeng	..	..	..	..	..	..	..	..	..	
90.อ.บางพลี	Bang Phli								0.0	0.0	
<u>ภาคตะวันออก</u>	<u>Eastern Part</u>										
1.จ.นครนายก	Nakhon Nayok								0.0	0.0	- 36.9
2.อ.บ้านนา	Ban Na								0.0	0.0	
3.อ.ปากพลี	Pak Phli								0.0	0.0	
4.จ.ปราจีนบุรี	Prachin Buri*								0.0	0.0	- 17.9
5.อ.บ้านสร้าง	Ban Sang								0.0	0.0	
6.อ.ศรีมหาโพธิ	Si Maha Phot								0.0	0.0	
7.อ.กบินทร์บุรี	Kabin Buri								0.0	2.7	
8.อ.สระแก้ว	Sakaeo								0.0	0.0	
9.อ.วัฒนานคร	Watthana Nakhon								0.0	0.0	
10.อ.อรัญประเทศ	Aranyaprathet*								0.0	0.0	- 12.3
11.จ.ฉะเชิงเทรา	Chachoengsao								0.0	0.0	- 17.0
12.อ.บ้านโพธิ์	Ban Pho								0.0	0.0	
13.จ.ชลบุรี	Chon Buri*								0.0	7.8	- 16.2
14.อ.พานทอง	Phan Thong								0.0	0.0	
15.อ.พนัสนิคม	Phanat Nikhom								0.0	0.0	
16.อ.บ้านบึง	Ban Bung								0.0	0.0	
17.อ.เกาะสีชัง	Ko Sichang*								0.0	0.0	
18.อ.ศรีราชา	Si Racha								0.0	0.0	
19.อ.สัตหีบ	Sattahip*	T							T	T	- 34.2
20.จ.ระยอง	Rayong*								0.0	0.0	- 10.5
21.อ.บ้านค่าย	Ban Khai								0.0	0.0	
22.อ.แกลง	Klaeng								0.0	0.0	

สถานีฝน	Station	วันที่และจำนวนน้ำฝนเป็นมิลลิเมตร Date and amount of rainfall in m.m. กุมภาพันธ์ February 1	2	3	4	5	6	7	ฝนรวม ม.ม. Total m.m.	ฝนรวมตั้งแต่ 1 ม.ค. Accumulative rain-fall Since Jan.1 ฝนจริง Actual	สูง(+)ต่ำ(-) กว่าปกติ Above(+) Below(-) Normal
23.จ.จันทบุรี	Chanthaburi*			0.2					0.2	2.2	- 46.9
24.อ.ท่าใหม่	Tha Mai								0.0	2.0	
25.อ.มะขาม	Makham								0.0	0.0	
26.อ.ขลุง	Khlung								0.0	0.0	
27.จ.ตราด	Trat								0.0	9.7	- 66.0
28.อ.เขาสมิง	Khao Saming								0.0	28.3	
29.อ.แหลมงอบ	Laem Ngop*								0.0	8.8	
30.อ.คลองใหญ่	Khlong Yai*								0.0	0.0	- 37.4
<u>ภาคใต้</u>	<u>Southern Part</u>										
1.จ.เพชรบุรี	Phetchaburi								0.0	0.0	- 17.8
2.อ.บ้านแหลม	Ban Laem					0.2			0.2	0.2	
3.อ.บ้านลาด	Ban Lat								0.0	0.0	
4.อ.ชะอำ	Cha-am								0.0	0.0	
5.จ.ประจวบคีรีขันธ์	Prachuap Khiri Khan*				1.0				1.0	4.7	- 34.0
6.อ.กุยบุรี	Kui Buri	..	..	..	..	..	..	..	..	..	
7.อ.หัวหิน	Hua Hin*				T				T	4.7	- 19.1
8.จ.ชุมพร	Chumphon*			T	27.6	4.5		T	32.1	43.2	- 49.4
9.อ.ท่าแซะ	Tha Sae			0.3	1.5	0.3			2.1	9.1	
10.อ.ละวี	Savi								0.0	0.0	
11.อ.หลังสวน	Lang Suan								0.0	0.0	
12.จ.สุราษฎร์ธานี	Surat Thani								0.0	1.6	- 65.1
13.อ.ไชยา	Chaiya								0.0	0.0	
14.อ.เกาะสมุย	Ko Samui*					0.3	8.2	0.8	9.3	11.4	
15.อ.พุนพิน	Phunphin								0.0	0.0	
16.อ.บ้านนาสาร	Ban Na San								0.0	0.0	
17.จ.นครศรีธรรมราช	Nakhon Si Thammarat*						6.5	44.0	50.5	71.9	- 190.2
18.อ.สิชล	Sichon								0.0	27.6	
19.อ.ท่าศาลา	Tha Sala								0.0	0.0	
20.อ.ฉวาง	Chawang								0.0	0.0	
21.อ.ทุ่งสง	Thung Song								0.0	0.0	
22.อ.ร่อนพิบูลย์	Ron Phibun								0.0	5.2	
23.อ.ปากพนัง	Pak Phanang								0.0	27.3	
24.จ.พัทลุง	Phatthalung								0.0	79.6	- 124.9
25.อ.เขาชัยสน	Khao Chaison								0.0	0.0	
26.จ.สงขลา	Songkhla*						T		T	64.0	- 80.1
27.อ.รัตภูมิ	Rattaphum								0.0	134.0	
28.อ.หาดใหญ่	Hat Yai								0.0	97.7	
29.อ.สะเดา	Sadao								0.0	206.4	
30.จ.ปัตตานี	Pattani*								0.0	146.2	+ 37.5
31.อ.หนองจิก	Nong Chik								0.0	143.0	
32.อ.ยะหริ่ง	Yaring								0.0	0.0	

สถานีฝน	Station	วันที่และจำนวนน้ำฝนเป็นมิลลิเมตร Date and amount of rainfall in m.m. กุมภาพันธ์ February							ฝนรวม ม.ม. Total m.m.	ฝนรวมตั้งแต่ 1 ม.ค. Accumulative rain-fall Since Jan.1	
		1	2	3	4	5	6	7		ฝนจริง Actual	สูง(+)ต่ำ(-) กว่าปกติ Above(+) Below(-) Normal
33.อ.ปะนาเระ	Panare								0.0	58.4	
34.จ.ยะลา	Yala								0.0	113.4	..
35.อ.เบตง	Betong								0.0	35.5	
36.อ.บันนังสตา	Bannang Satar								0.0	129.1	
37.จ.นราธิวาส	Narathiwat*							1.6	1.6	67.0	- 200.4
38.อ.ยี่งอ	Yi-ngo								0.0	0.0	
39.อ.ระแงะ	Rangae								0.0	72.0	
40.อ.ตากใบ	Tak Bai								0.0	53.8	
41.จ.ระนอง	Ranong*							T	T	T	- 50.7
42.อ.กระบุรี	Kra Buri								0.0	0.0	
43.จ.พังงา	Phangnga				7.1	0.8			7.9	7.9	- 76.1
44.อ.กะปง	Kapong								0.0	13.5	
45.อ.ตะกั่วป่า	Takua Pa								0.0	12.9	
46.อ.ท้ายเหมือง	Thai Muang			10.3	14.6	0.6			25.5	25.5	
47.อ.ตะกั่วทุ่ง	Takua Thung			7.1	3.8	1.7			12.6	12.6	
48.จ.ภูเก็ต	Phuket*	28.0	18.8	18.4					65.2	87.2	+ 38.8
49.สนามบินภูเก็ต	Phuket Air-port*	1.3	11.4	34.8	7.2	0.6	7.1	23.0	85.4	107.2	
50.อ.ถลาง	Thalang	..	..	..	..	..	..	..	..	..	
51.จ.กระบี่	Krabi	30.2							30.2	30.2	..
52.อ.อ่าวลึก	Ao Luk		T	4.9		8.6			13.5	13.5	
53.อ.คลองท่อม	Khlong Tom	0.5							0.5	4.8	
54.สนามบินตรัง	Trang Air-port*								0.0	27.2	- 24.6
55.อ.สิเกา	Sikao	2.4							2.4	9.2	
56.อ.ย่านตาขาว	Yan Ta Khao								0.0	21.7	
57.อ.ปะเหลียน	Palian								0.0	25.3	
58.จ.สตูล	Satun								0.0	0.0	- 45.9
59.อ.ทุ่งหว้า	Thung Wa								0.0	20.3	
60.อ.ละงู	Langu								0.0	0.0	

หมายเหตุ	ช่องว่าง	ไม่มีฝนตก	**Remark**	Blank	No rain
	*	สถานีตรวจอากาศ		*	Synoptic Station
	T	ฝนเล็กน้อยวัดไม่ได้		T	Trace
	..	ไม่มีรายงาน		..	No report

อุณหภูมิสูงสุดและต่ำสุดประจำวันที่ ๑ – ๗ กุมภาพันธ์ ๒๕๑๔

Daily Max. and Min. Temperature 1 - 7 February 1971

สถานี	Station	อุณหภูมิสูงสุดและต่ำสุดเป็นองศา ซ. Max. and Min. Temperature in degree C. 1	2	3	4	5	6	7	เฉลี่ยสูงสุดต่ำสุด Average Max. Min.	เฉลี่ยในสัปดาห์ Weekly Mean	ค่าปกติประจำเดือน Monthly Normal
ภาคเหนือ	**Northern Part**										
1.จ.เชียงราย	Chiang Rai	28.2 11.6	29.6 12.4	28.4 11.4	23.5 15.4	27.2 14.9	27.4 13.3	25.8 16.2	27.2 13.6	20.4	21.6
2.จ.แม่ฮ่องสอน	Mae Hong Son	31.0 13.0	31.0 15.2	31.0 12.5	31.3 12.2	31.0 9.8	31.2 12.2	31.2 15.5	31.1 12.9	22.0	23.2
3.จ.เชียงใหม่	Chiang Mai	30.8 13.7	31.6 13.1	30.9 11.5	29.7 11.9	29.2 13.3	29.2 14.7	28.5 18.1	30.0 13.8	21.9	23.1
4.จ.น่าน	Nan	30.7 14.8	32.6 15.6	29.8 14.6	27.0 16.7	29.3 13.4	28.0 15.0	28.8 14.0	29.5 14.9	22.2	23.6
5.อ.ท่าวังผา	Tha Wang Pha	29.3 15.4	30.4 16.7	28.6 14.7	26.6 16.0	27.9 13.4	26.9 13.9	27.3 13.5	28.1 14.8	21.5	..
6.จ.ลำปาง	Lampang	30.5 16.2	33.0 16.1	30.4 13.4	28.8 16.2	30.2 14.1	29.0 15.7	29.2 16.0	30.1 15.4	22.8	23.9
7.อ.แม่สะเรียง	Mae Sariang	32.2 12.9	31.7 13.7	31.5 11.8	31.1 11.9	31.2 8.4	31.0 11.5	30.8 13.8	31.4 12.0	21.7	23.5
8.จ.แพร่	Phrae	31.0 15.5	31.8 16.1	30.0 15.5	30.3 17.0	30.2 14.6	29.4 16.6	30.1 15.1	30.4 15.8	23.1	24.3
9.จ.อุตรดิตถ์	Uttaradit	32.2 17.3	33.7 17.0	31.0 17.0	30.0 19.5	31.2 15.0	29.7 16.9	30.5 16.1	31.2 17.0	24.1	26.2
10.เขื่อนสิริกิติ์	Sirikit Dam	32.2 17.8	33.0 16.5	30.0 17.5	29.3 18.4	30.9 16.8	28.7 17.0	.. ..	30.7 17.3	24.0	..
11.จ.ตาก	Tak	33.1 16.8	34.0 16.9	32.4 15.7	29.3 17.1	30.4 15.2	31.6 16.7	29.9 18.2	31.5 16.7	24.1	26.5
12.จ.พิษณุโลก	Phitsanulok	32.2 18.3	33.3 18.7	32.2 20.8	28.8 21.2	30.8 16.8	31.2 19.1	30.0 18.5	31.2 19.1	25.2	26.8
13.อ.แม่สอด	Mae Sot	32.7 14.7	32.3 15.5	32.0 14.3	32.2 14.0	31.3 12.4	33.0 15.2	32.3 17.5	32.3 14.8	23.6	25.1
14.จ.เพชรบูรณ์	Phetchabun	33.2 14.5	34.4 16.4	29.6 17.0	26.8 19.7	31.4 14.3	32.4 15.2	31.4 17.3	31.3 16.3	23.8	25.8
15.อ.หล่มสัก	Lom Sak	32.2 16.4	32.7 17.0	29.0 19.3	25.6 18.8	.. 16.6	31.6 ..	.. 17.9	30.2 17.7	24.0	..
16.อ.วิเชียรบุรี	Wichian Buri	32.0 17.6	34.0 17.2	30.9 18.5	28.3 16.8	30.4 16.8	31.6 17.6	30.8 14.8	31.1 17.0	24.1	..
ภาคตะวันออกเฉียงเหนือ	**Northeastern Part**										
1.จ.หนองคาย	Nong Khai	28.3 14.9	28.3 18.5	24.0 14.6	23.1 15.7	27.5 13.6	28.4 16.7	27.2 12.4	26.7 15.2	21.0	..
2.จ.เลย	Loei	30.3 11.5	31.9 15.8	25.7 14.7	24.4 15.5	28.2 12.0	29.0 13.9	28.1 13.3	28.2 13.8	21.0	23.5
3.จ.อุดรธานี	Udon Thani	28.0 14.7	28.5 17.2	23.8 15.0	23.5 14.6	27.0 15.0	27.3 18.4	26.0 13.2	26.3 15.4	20.9	24.8
4.จ.นครพนม	Nakhon Phanom	26.4 11.7	24.2 15.4	24.3 14.5	22.9 12.2	27.0 10.8	26.5 18.0	26.7 10.5	25.4 13.3	19.4	23.7
5.จ.สกลนคร	Sakon Nakhon	27.0 11.6	25.6 14.6	24.0 13.0	23.3 13.2	26.7 12.4	26.8 16.4	26.5 12.1	25.7 13.3	19.5	23.9
6.อ.มุกดาหาร	Mukdahan	26.7 12.5	27.5 14.0	25.3 12.5	25.7 ..	27.5 12.0	27.0 15.3	27.8 12.5	26.8 13.1	20.0	24.3
7.จ.ขอนแก่น	Khon Kaen	29.3 14.8	30.3 16.8	25.5 15.2	26.2 13.7	28.2 14.6	28.7 17.2	28.1 12.8	28.0 15.0	21.5	25.6
8.อ.โกสุมพิสัย	Kosum Phisai	29.6 14.7	.. 16.4	25.9 ..	26.4 14.3	27.9 14.6	29.3 17.8	.. 11.7	27.8 14.9	21.4	..
9.จ.ร้อยเอ็ด	Roi Et	29.3 13.3	29.8 15.4	25.4 15.0	26.7 13.7	28.3 12.8	29.8 18.0	29.0 12.0	28.3 14.3	21.3	25.6
10.จ.ชัยภูมิ	Chaiyaphum	29.3 17.7	31.3 16.8	26.0 17.8	26.3 15.8	27.4 16.0	29.9 16.9	27.6 14.7	28.3 16.5	22.4	25.8
11.จ.อุบลราชธานี	Ubon Ratchathani	29.7 13.9	31.0 15.0	28.3 15.6	27.8 13.7	30.4 14.0	30.7 16.8	29.5 14.7	29.6 14.8	22.2	26.1
12.จ.สุรินทร์	Surin	30.4 15.4	32.0 17.0	28.2 16.2	28.3 15.0	29.3 14.8	30.4 16.4	29.6 14.2	29.7 15.6	22.7	26.2
13.อ.ท่าตูม	Tha Tum	30.1 15.0	30.7 16.7	27.0 16.0	27.9 14.5	27.5 14.5	30.2 17.7	29.3 14.5	29.0 15.6	22.3	..
14.อ.นางรอง	Nang Rong	31.4 16.2	33.3 17.3	28.8 17.5	27.5 15.8	28.5 15.3	30.4 15.7	.. 14.9	30.0 16.1	23.1	..

สถานี	Station	อุณหภูมิสูงสุดและต่ำสุดเป็นองศา ซ. Max. and Min. Temperature in degree C. 1	2	3	4	5	6	7	เฉลี่ยสูงสุดต่ำสุด Average Max. Min.	เฉลี่ยในสัปดาห์ Weekly Mean	ค่าปกติประจำเดือน Monthly Normal
15.จ.นครราชสีมา	Nakhon Ratchasima	31.0 16.2	34.6 16.3	28.2 17.5	27.7 15.5	29.0 16.1	30.9 13.9	28.3 13.9	29.9 15.6	22.8	26.6
16.ช.ไชยชัย	Chok Chai	30.6 14.9	32.5 15.8	28.9 17.5	27.6 14.6	28.8 15.2	29.4 14.0	.. 12.8	29.6 15.0	22.3	..
ภาคกลาง	Central Part										
1.จ.นครสวรรค์	Nakhon Sawan	34.0 20.0	34.8 18.9	32.4 21.0	28.4 20.4	.. 18.4	33.2 ..	29.8 17.4	32.1 19.4	25.8	27.7
2.จ.ลพบุรี	Lop Buri	33.4 22.2	34.0 20.9	31.4 23.0	32.0 21.0	31.2 21.0	32.5 21.0	31.1 19.2	32.2 21.2	26.7	28.4
3.จ.สุพรรณบุรี	Suphan Buri	32.4 19.8	33.3 20.7	33.1 21.8	26.9 20.2	30.9 18.8	32.2 18.6	29.4 ..	31.2 20.0	25.6	27.6
4.จ.กาญจนบุรี	Kanchanaburi	32.4 21.0	34.6 21.4	34.6 20.1	24.5 22.2	31.2 17.6	31.5 18.0	30.2 17.4	31.3 19.7	25.5	27.5
5.อ.ทองผาภูมิ	Thong Pha Phum	34.1 19.5	32.9 15.2	33.2 14.8	31.1 18.7	31.5 16.9	32.8 15.0	31.5 14.0	32.4 16.3	24.4	..
6.สนามบินดอนเมือง	Don Muang Air-port	31.5 21.7	32.7 21.3	33.0 21.7	30.3 21.7	33.1 18.9	33.3 20.0	32.1 18.8	32.3 20.6	26.5	27.6
7.จ.พระนคร	Phra Nakhon	31.3 22.4	32.6 22.3	31.5 23.7	29.7 22.5	30.3 19.1	32.6 20.8	31.4 19.1	31.3 21.4	26.4	27.8
8.ศูนย์วิจัยฯ บางนา	Bang Na	31.0 20.9	32.4 21.3	31.5 22.9	29.0 21.9	30.3 19.5	31.8 20.0	30.7 18.2	31.0 20.7	25.9	..
ภาคตะวันออก	Eastern Part										
1.จ.ปราจีนบุรี	Prachin Buri	32.5 18.3	35.0 19.3	32.8 21.3	31.2 19.3	31.0 18.0	32.6 17.7	31.4 18.3	32.4 18.9	25.7	27.6
2.อ.กบินทร์บุรี	Kabin Buri	31.5 18.2	34.0 19.1	31.8 20.8	30.3 19.3	30.6 18.5	31.9 17.9	.. 18.4	31.7 18.9	25.3	..
3.อ.อรัญประเทศ	Aranyaprathet	31.2 16.8	32.8 16.9	31.0 17.0	29.5 16.0	30.0 15.6	31.0 13.2	30.7 15.0	30.9 15.8	23.4	27.8
4.จ.ชลบุรี	Chon Buri	32.3 20.0	31.6 19.7	31.6 21.2	31.4 20.4	31.5 18.8	33.4 17.5	32.9 18.8	32.1 19.5	25.8	27.3
5.อ.เกาะสีชัง	Ko Si Chang	30.5 22.0	30.3 21.8	30.3 21.9	30.2 21.7	30.5 20.7	31.7 19.9	32.0 21.1	30.8 21.3	26.1	27.7
6.อ.สัตหีบ	Sattahip	31.8 23.7	33.0 23.3	31.8 25.0	32.0 23.1	33.7 21.8	33.2 22.3	31.7 20.4	32.5 22.8	27.7	29.3
7.จ.ระยอง	Rayong	30.6 21.2	30.5 20.4	31.5 23.6	31.0 22.2	30.8 20.0	.. 18.5	.. ..	30.9 21.0	26.0	..
8.จ.จันทบุรี	Chanthaburi	32.8 19.5	32.8 19.6	32.7 20.9	31.4 21.5	31.6 19.7	32.0 19.0	31.2 19.8	32.1 20.0	26.1	27.1
9.อ.คลองใหญ่	Khlong Yai	30.1 19.5	30.5 18.9	30.7 20.6	30.7 21.5	31.6 19.4	32.9 18.0	32.3 19.5	31.3 19.6	25.5	26.7
ภาคใต้	Southern Part										
1.อ.หัวหิน	Hua Hin	28.8 22.9	29.4 22.5	30.1 21.3	28.6 22.3	28.2 20.6	29.4 20.7	28.5 19.6	29.0 21.4	25.2	26.4
2.จ.ประจวบคีรีขันธ์	Prachuab Khiri Khan	29.8 21.4	29.2 20.1	29.7 21.8	26.0 22.4	29.3 20.4	29.3 18.8	29.2 18.5	28.9 20.5	24.7	26.0
3.จ.ชุมพร	Chumphon	30.5 19.9	30.5 20.3	30.6 21.6	30.0 21.5	27.2 21.3	29.5 21.0	29.1 21.0	29.6 20.9	25.3	26.1
4.จ.สุราษฎร์ธานี	Surat Thani	31.3 18.2	30.0 19.7	31.1 19.3	30.0 19.7	31.9 19.5	30.6 19.6	31.0 22.8	30.8 19.8	25.3	26.7
5.อ.เกาะสมุย	Ko Samui	29.6 23.1	29.3 23.3	28.7 25.9	28.5 26.0	29.5 25.8	28.6 25.3	27.7 23.0	28.8 24.6	26.7	..
6.จ.นครศรีธรรมราช	Nakhon Si Thammarat	30.5 20.2	30.3 21.7	30.1 20.3	30.1 21.5	29.9 20.7	29.5 21.5	29.1 22.7	29.9 21.2	25.6	26.5
7.จ.สงขลา	Songkhla	30.4 24.5	30.8 24.9	30.0 23.6	30.2 21.6	30.1 22.3	30.3 23.6	29.6 23.0	30.2 23.4	26.8	27.3
8.จ.ปัตตานี	Pattani	30.9 22.0	31.3 21.0	30.1 20.6	30.6 20.4	30.8 20.2	30.3 21.1	30.5 20.5	30.6 20.8	25.7	..
9.จ.นราธิวาส	Narathiwat	31.1 21.6	30.2 21.5	30.8 21.1	30.4 20.7	30.2 20.7	31.1 22.7	30.3 21.8	30.6 21.4	26.0	26.3
10.จ.ระนอง	Ranong	32.2 18.5	33.7 19.7	32.2 20.0	32.5 20.5	32.6 21.0	33.0 20.2	31.1 20.6	32.5 20.1	26.3	26.8
11.จ.ภูเก็ต	Phuket	31.5 21.7	31.0 21.2	31.8 21.6	31.2 21.5	32.2 23.2	32.0 23.7	32.0 24.2	31.7 22.4	27.1	28.0
12.สนามบินภูเก็ต	Phuket Air-port	31.0 20.4	31.1 21.0	30.9 20.7	30.8 21.7	31.2 22.9	31.4 22.6	30.9 23.0	31.0 21.8	26.4	27.1
13.สนามบินตรัง	Trang Air-port	32.3 20.8	32.7 22.9	32.4 19.1	32.8 19.0	32.2 19.5	32.8 19.2	32.1 20.7	32.5 20.2	26.4	27.8

แก้ไขเพิ่มเติมรายงานอากาศประจำสัปดาห์ฉบับที่ ๕/๒๕๑๔ เนื่องจากได้รับรายงานภายหลัง

Correction in weekly weather report No. 5/1971 for late report rainfall data

สถานีฝน	Station	วันที่และจำนวนน้ำฝนเป็นมิลลิเมตร Date and amount of rainfall in m.m. มกราคม January							ฝนรวม ม.ม. Total m.m.	ฝนรวมตั้งแต่ 1 ม. Accumulative rai-fall Since Jan.1	
		25	26	27	28	29	30	31		ฝนจริง Actual	สูง(+)ต่ำ(กว่าปกติ Above(+ Below(- Normal
ภาคเหนือ	**Northern Part**										
45. อ.ทุ่งช้าง	Thung Chang							0.3	6.9	20.0	
ภาคตะวันออกเฉียงเหนือ	**Northeastern Part**										
36. จ.มหาสารคาม	Maha Sarakham						3.3		3.3	3.3	
ภาคกลาง	**Central Part**										
76. จ.นครปฐม	Nakhon Pathom							1.8	1.8	1.8	+ 1.
ภาคตะวันออก	**Eastern Part**										
28. อ.เขาสมิง	Khao Saming						28.3		28.3	28.3	
29. อ.แหลมงอบ	Laem Ngop							8.5	8.5	8.5	
ภาคใต้	**Southern Part**										
18. อ.สิชล	Sichon						11.2		11.2	27.6	
36. อ.บันนังสตา	Bannang Satar							2.6	2.6	129.1	
44. อ.กะปุง	Kapong							13.5	13.5	13.5	
45. อ.ตะกั่วป่า	Takua Pa							12.9	12.9	12.9	

พิมพ์ที่ ร.พ. กรมอุตุนิยมวิทยา สำนักนายกรัฐมนตรี

บางกะปิ พระนคร

นาวาโท ธำรง กิติสิน ผู้พิมพ์โฆษณา 2513

กรมอุตุนิยมวิทยา สำนักนายกรัฐมนตรี

รายงานอากาศประจำสัปดาห์ ระหว่างวันที่ ๘ – ๑๔ กุมภาพันธ์ ๒๕๑๔

และ

การคาดหมายลักษณะอากาศ ระหว่างวันที่ ๑๕ – ๒๑ กุมภาพันธ์ ๒๕๑๔

ฉบับที่ ๗/๒๕๑๔

นาวาเอก ดร. เจริญ เจริญรัชต์ภาคย์

อธิบดีกรมอุตุนิยมวิทยา

LIBRARY

FEB 23 1971

N.O.A.A.

U. S. Dept. of Commerce

METEOROLOGICAL DEPARTMENT

OFFICE OF THE PRIME MINISTER

BANGKOK THAILAND

WEEKLY WEATHER REPORT

DURING THE PERIOD 8 – 14 FEBRUARY 1971

AND

WEATHER OUTLOOK

DURING 15 – 21 FEBRUARY 1971

No. 7/1971

Charoen Charoen-rajapark

Captain, R.T.N.

Director – General

การคาดหมายลักษณะอากาศใน ๗ วันข้างหน้า
ตั้งแต่วันที่ ๑๕ – ๒๑ กุมภาพันธ์ ๒๕๑๔

ลักษณะทั่วไป

บริเวณความกดอากาศสูงในประเทศจีนมีกำลังอ่อนลง ซึ่งจะทำให้ระดับอุณหภูมิในประเทศไทยค่อย ๆ สูงขึ้นเป็นลำดับ

ภาคเหนือ ภาคตะวันออกเฉียงเหนือ ภาคกลาง ภาคตะวันออก อ่าวไทย ฝั่งตะวันออก	ตลอดสัปดาห์ท้องฟ้าโปร่งเป็นส่วนมาก และมีอากาศเย็น แต่ระดับอุณหภูมิจะค่อย ๆ สูงขึ้นเป็นลำดับ กับอาจมีฝนเล็กน้อยเป็นบางแห่งบางตำบล
อ่าวไทย ฝั่งตะวันตก	ตลอดสัปดาห์จะมีฝนหรือฝนฟ้าคะนองเป็นแห่ง ๆ
ภาคใต้ ฝั่งตะวันตก	ตลอดสัปดาห์ท้องฟ้าโปร่งเป็นส่วนมาก
พระนคร และ ธนบุรี	ตลอดสัปดาห์ท้องฟ้าโปร่งเป็นส่วนมาก และมีอากาศเย็น แต่ระดับอุณหภูมิจะค่อย ๆ สูงขึ้นเป็นลำดับ กับอาจมีฝนเล็กน้อยเป็นบางแห่งบางตำบล.

กรมอุตุนิยมวิทยา
๑๕ ก.พ.๑๔

Weather outlook for the period 15 - 21 February 1971

General Situation

The high pressure area over China is weakening and will cause gradual increase in temperatures over Thailand.

Northern Part: Northeastern Part: Central Part: Eastern Part: Gulf of Thailand, East Coast:	Throughout the week, mainly fair and cool, gradual increase in temperatures with possible isolated light showers.
Gulf of Thailand, West Coast:	Throughout the week, isolated showers or thundershowers.
Southern Thailand, West Coast:	Throughout the week, mainly fair.
Phra Nakhon & Thonburi:	Throughout the week, mainly fair and cool, gradual increase in temperatures with possible isolated light showers.

Meteorological Department
15 February 1971

สรุปลักษณะอากาศทั่วไปในรอบสัปดาห์
ตั้งแต่วันที่ ๘ – ๑๔ กุมภาพันธ์ ๒๔๑๔

๑. ในตอนต้นสัปดาห์ยังมีความกดอากาศสูงที่ปกคลุมประเทศไทยตอนบนมีกำลังปานกลาง แต่ในตอนกลางและปลายสัปดาห์โค้งอ่อนกำลังลง ลักษณะเช่นนี้ทำให้ในบริเวณประเทศไทยตอนบนมีอากาศเย็นลงในตอนต้นสัปดาห์ โดยในภาคเหนือและภาคตะวันออกเฉียงเหนือมีอากาศหนาวเย็นในเกณฑ์หนาว ในตอนกลางและปลายสัปดาห์อากาศได้อุ่นขึ้นเป็นลำดับ เว้นแต่ในภาคเหนือซึ่งอากาศยังคงหนาวเย็นอยู่จนถึงตอนปลายสัปดาห์จึงได้เริ่มอุ่นขึ้น สำหรับในภาคใต้ปรากฏว่าในตอนต้นสัปดาห์มีฝนเล็กน้อยเป็นบางแห่งในบริเวณฝั่งตะวันตกของอ่าวไทย ส่วนในตอนกลางและปลายสัปดาห์อากาศดีโดยทั่วไปและไม่มีฝน

๒. ในระหว่างสัปดาห์ ปรากฏว่าอุณหภูมิต่ำสุดในภาคต่าง ๆ ของประเทศไทยมีดังต่อไปนี้.–

ภาคเหนือ	๙.๗° ซ.ที่ อ.แม่สะเรียง	จ.แม่ฮ่องสอน	เมื่อวันที่	๑๓ ก.พ.
ภาคตะวันออกเฉียงเหนือ	๑๐.๓° ซ.ที่ อ. เมือง	จ.เลย	"	๑๐ "
ภาคกลาง	๑๒.๕° ซ.ที่ อ.ทองผาภูมิ	จ.กาญจนบุรี	"	๙,๑๐ "
ภาคตะวันออก	๑๔.๗° ซ.ที่ อ.อรัญประเทศ	จ.ปราจีนบุรี	"	๑๑ "
ภาคใต้	๑๗.๑° ซ.ที่ อ. เมือง	จ.ประจวบคีรีขันธ์	"	๑๒ "

กรมอุตุนิยมวิทยา

๑๕ ก.พ.๑๔

General Situation

Period 8 - 14 February 1971

1. The wedge of the anticyclone which covered the Upper Thailand was moderate in strength during the first period of the week but weakened late in the middle and the last periods. This condition caused cooler weather in the first part of the week, in the northern and northeastern parts. In the middle and last periods of the week gradually warmer weather occurred except for the northern part where warmer weather started in the week-end period. In the southern part, isolated light showers along the west coast of the Gulf of Thailand were observed in the first period of the week, and fair weather occurred throughout the southern part ~~and~~ the middle and end periods.

2. During the week the lowest temperatures in various parts of Thailand were as follows:-

Northern Part	9.7°C.at Mae Sariang	on	13	February
Northeastern Part	10.3°C.at Loei	"	10	"
Central Part	12.5°C.at Thong Pha Phum	"	9,10	"
Eastern Part	14.7°C.at Aranyaprathet	"	11	"
Southern Part	17.1°C.at Prachuab Khiri Khan		12	"

Meteorological Department
15 February 1971

ข่าวอากาศเพื่อการเกษตรประจำสัปดาห์

เมื่อวันที่ ๘ - ๑๔ กุมภาพันธ์ มีลักษณะอากาศซึ่งพอสรุปได้ดังต่อไปนี้.-

ในตอนต้นสัปดาห์ลิ่มความกดอากาศสูงที่ปกคลุมประเทศไทยตอนบนมีกำลังปานกลาง แต่ในตอนกลางและปลายสัปดาห์ได้อ่อนกำลังลง ลักษณะเช่นนี้ทำให้ในบริเวณประเทศไทยตอนบนมีอากาศเย็นลงในตอนต้นสัปดาห์ โดยในภาคเหนือและภาคตะวันออกเฉียงเหนือมีอากาศอยู่ในเกณฑ์หนาว ในตอนกลางและปลายสัปดาห์อากาศได้อุ่นขึ้นเป็นลำดับ เว้นแต่ในภาคเหนือซึ่งอากาศยังคงหนาวเย็นอยู่จนถึงตอนปลายสัปดาห์จึงได้เริ่มอุ่นขึ้น สำหรับในภาคใต้ปรากฏว่า ในตอนต้นสัปดาห์มีฝนเล็กน้อยเป็นบางแห่งในบริเวณฝั่งตะวันตกของอ่าวไทย ส่วนในตอนกลางและปลายสัปดาห์อากาศดีโดยทั่วไปและไม่มีฝน

ข้อควรทราบ

ในสัปดาห์นี้ภาคเหนือ ภาคตะวันออกเฉียงเหนือ ภาคกลาง และภาคตะวันออกจะค่อย ๆ มีอากาศอุ่นขึ้น และอาจมีฝนเล็กน้อยเป็นบางแห่งบางตำบลได้ เนื่องจากลมมรสุมตะวันออกเฉียงเหนือที่พัดปกคลุมประเทศไทยมีกำลังอ่อนลง และลมฝ่ายตะวันออกพัดเข้ามาแทนที่ สำหรับภาคใต้ท้องฟ้าโปร่งเป็นส่วนมาก แต่อาจมีฝนหรือฝนฟ้าคะนองเป็นแห่ง ๆ ตามบริเวณชายฝั่ง.

กองอากาศเกษตร กรมอุตุนิยมวิทยา

๑๕ กุมภาพันธ์ ๒๕๑๔

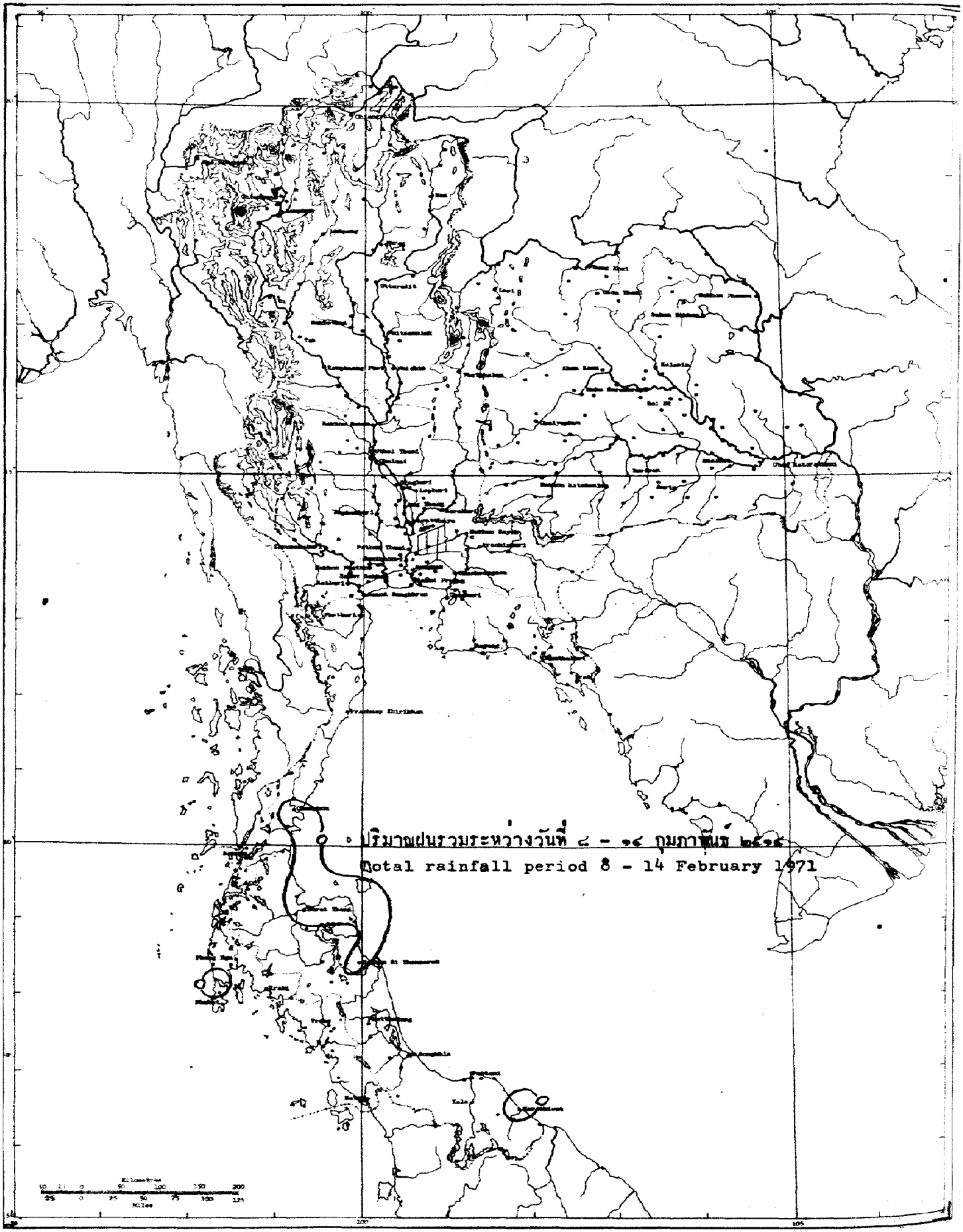
ปริมาณฝนรวมระหว่างวันที่ ๘ - ๑๔ กุมภาพันธ์ ๒๕๑๔
Total rainfall period 8 - 14 February 1971

สถานีฝน	Station	วันที่และจำนวนน้ำฝนเป็นมิลลิเมตร Date and amount of rainfall in m. m. กุมภาพันธ์ February							ฝนรวม ม.ม. Total m. m.	ฝนรวมตั้งแต่ 1 ม.ค. Accumulative rain-fall Since Jan. 1	
		8	9	10	11	12	13	14		ฝนจริง Actual	สูง(+)ต่ำ(-) กว่าปกติ Above(+) Below(-) Normal
ภาคเหนือ	Northern Part										
1. จ.เชียงราย	Chiang Rai*								0.0	0.8	- 9.3
2. อ.แม่สาย	Mae Sai								0.0	0.0	
3. อ.เชียงแสน	Chiang Saen								0.0	14.8	
4. อ.เชียงของ	Chiang Khong								0.0	7.8	
5. อ.แม่จัน	Mae Chan								0.0	30.1	
6. อ.แม่สรวย	Mae Suai								0.0	30.7	
7. อ.เทิง	Thoeng								0.0	5.2	
8. อ.เชียงคำ	Chiang Kham								0.0	35.3	
9. อ.พาน	Phan								0.0	28.9	
10. อ.แม่ใจ	Mae Chai								0.0	0.3	
11. อ.เวียงป่าเป้า	Wiang Pa Pao								0.0	0.0	
12. อ.พะเยา	Phayao								0.0	0.0	
13. จ.แม่ฮ่องสอน	Mae Hong Son*								0.0	0.4	- 19.0
14. อ.ปาย	Pai								0.0	0.0	
15. อ.ขุนยวม	Khun Yuam								0.0	0.0	
16. อ.แม่สะเรียง	Mae Sariang*								0.0	T	- 16.8
17. จ.เชียงใหม่	Chiang Mai*								0.0	T	- 16.8
18. อ.ฝาง	Fang								0.0	0.0	
19. อ.เชียงดาว	Chiang Dao								0.0	0.0	
20. อ.แม่แตง	Mae Taeng								0.0	0.0	
21. อ.แม่ริม	Mae Rim								0.0	0.0	
22. อ.สันทราย	San Sai								0.0	2.3	
23. อ.ดอยสะเก็ด	Doi Saket								0.0	0.9	
24. อ.สันกำแพง	San Kamphaeng								0.0	0.0	
25. อ.หางดง	Hang Dong								0.0	0.0	
26. อ.สารภี	Saraphi								0.0	0.0	
27. อ.สันป่าตอง	San Pa Tong								0.0	0.0	
28. อ.จอมทอง	Chom Thong								0.0	0.0	
29. อ.ฮอด	Hot								0.0	T	..
30. จ.ลำพูน	Lamphun								0.0	0.0	..
31. อ.ป่าซาง	Pa Sang								0.0	0.0	
32. อ.ลี้	Li								0.0	0.0	
33. จ.ลำปาง	Lampang*								0.0	0.0	- 15.9
34. อ.งาว	Ngao								0.0	0.0	
35. อ.แจ้ห่ม	Chae Hom								0.0	0.0	
36. อ.เกาะคา	Ko Kha								0.0	0.0	
37. อ.สบปราบ	Sop Prap								0.0	8.9	
38. อ.เถิน	Thoen								0.0	0.0	
39. อ.แม่พริก	Mae Phrik								0.0	0.0	

สถานีฝน	Station	วันที่และจำนวนน้ำฝนเป็นมิลลิเมตร Date and amount of rainfall in m.m. กุมภาพันธ์ February							ฝนรวม ม.ม. Total m.m.	ฝนรวมตั้งแต่ 1 ม.ค. Accumulative rain-fall Since Jan.1	
		8	9	10	11	12	13	14		ฝนจริง Actual	สูง(+)ต่ำ(-) กว่าปกติ Above(+) Below(-) Normal
40.จ.แพร่	Phrae*								0.0	T	- 17.4
41.อ.สอง	Song								0.0	0.0	
42.อ.สูงเม่น	Sung Men								0.0	0.0	
43.อ.เด่นชัย	Den Chai								0.0	0.0	
44.จ.น่าน	Nan*								0.0	0.6	- 24.8
45.อ.ทุ่งช้าง	Thung Chang								0.0	20.0	
46.อ.ท่าวังผา	Tha Wang Pha*								0.0	17.5	
47.อ.ปัว	Pua								0.0	36.3	
48.อ.สา	Sa								0.0	0.0	
49.อ.นาน้อย	Na Noi								0.0	0.0	
50.จ.อุตรดิตถ์	Uttaradit*								0.0	0.9	- 21.7
51.อ.ฟากท่า	Fak Tha								0.0	0.0	
52.อ.น้ำปาด	Nam Pat								0.0	0.0	
53.เขื่อนสิริกิติ์	Sirikit Dam*								0.0	0.0	
54.อ.ท่าปลา	Tha Pla								0.0	0.0	
55.อ.ลับแล	Laplae								0.0	0.0	
56.จ.ตาก	Tak*								0.0	T	- 8.2
57.อ.บ้านตาก	Ban Tak								0.0	0.0	
58.อ.แม่สอด	Mae sot*								0.0	0.0	- 8.6
59.อ.อุ้มผาง	Umphang								0.0	0.0	
60.จ.สุโขทัย	Sukhothai								0.0	0.0	- 15.9
61.อ.สวรรคโลก	Sawankhalok								0.0	0.0	
62.อ.กงไกรลาศ	Kong Krailat								0.0	2.0	
63.จ.พิษณุโลก	Phitsanulok*								0.0	0.6	- 27.6
64.อ.พรหมพิราม	Phrom Phiram								0.0	0.0	
65.อ.วังทอง	Wang Thong								0.0	0.8	
66.อ.บางกระทุ่ม	Bang Kratum								0.0	0.0	
67.จ.กำแพงเพชร	Kamphaeng Phet								0.0	0.0	- 13.2
68.อ.คลองขลุง	Khlong Khlung								0.0	0.0	
69.อ.ขาณุวรลักษบุรี	Khanu Woralaksaburi								0.0	22.4	
70.จ.พิจิตร	Phichit								0.0	0.0	- 24.6
71.อ.สามง่าม	Sam Ngam								0.0	0.0	
72.อ.ตะพานหิน	Taphan Hin								0.0	0.0	
73.อ.บางมูลนาก	Bang Mun Nak								0.0	0.0	
74.อ.โพทะเล	Pho Thale								0.0	0.0	
75.จ.เพชรบูรณ์	Phetchabun*								0.0	0.9	- 23.0
76.อ.หล่มเก่า	Lom Kao								0.0	0.0	
77.อ.หล่มสัก	Lom Sak*								0.0	0.4	
78.อ.ชนแดน	Chon Daen								0.0	0.0	
79.อ.หนองไผ่	Nong Phai								0.0	0.0	
80.อ.วิเชียรบุรี	Wichian Buri*								0.0	0.7	

สถานีฝน	Station	วันที่และจำนวนน้ำฝนเป็นมิลลิเมตร Date and amount of rainfall in m.m. กุมภาพันธ์ February							ฝนรวม ม.ม. Total m.m.	ฝนรวมตั้งแต่ 1 ม.ค. Accumulative rain-fall Since Jan. 1	
		8	9	10	11	12	13	14		ฝนจริง Actual	สูง(+)ต่ำ(-) กว่าปกติ Above(+) Below(-) Normal
ภาคตะวันออกเฉียงเหนือ	Northeastern Part										
1.จ.เลย	Loei*								0.0	0.8	- 16.4
2.อ.เชียงคาน	Chiang Khan								0.0	0.0	
3.อ.ท่าลี่	Tha Li								0.0	0.0	
4.อ.ด่านซ้าย	Dan Sai								0.0	0.0	
5.อ.วังสะพุง	Wang Saphung								0.0	3.5	
6.จ.หนองคาย	Nong Khai*								0.0	0.8	- 31.0
7.อ.ศรีเชียงใหม่	Si Chiang Mai								0.0	0.0	
8.อ.โพนพิสัย	Phon Phisai								0.0	0.0	
9.อ.ท่าบ่อ	Tha Bo								0.0	2.4	
10.จ.อุดรธานี	Udon Thani*								0.0	0.0	- 11.3
11.อ.เพ็ญ	Phen								0.0	0.0	
12.อ.หนองหาร	Nong Han								0.0	0.0	
13.จ.สกลนคร	Sakon Nakhon*								0.0	3.4	- 11.7
14.อ.วานรนิวาส	Wanon Niwat								0.0	0.0	
15.อ.สว่างแดนดิน	Sawang Daen Din								0.0	0.0	
16.อ.พรรณานิคม	Phanna Nikhom								0.0	0.0	
17.จ.นครพนม	Nakhon Phanom*								0.0	0.0	- 28.4
18.อ.บ้านแพง	Ban Phaeng								0.0	0.0	
19.อ.ท่าอุเทน	Tha Uten								0.0	0.0	
20.อ.นาแก	Na Kae								0.0	0.0	
21.อ.ธาตุพนม	That Phanom								0.0	0.0	
22.อ.มุกดาหาร	Mukdahan*								0.0	T	- 19.4
23.จ.กาฬสินธุ์	Kalasin								0.0	0.0	- 24.9
24.อ.ยางตลาด	Yang Talat								0.0	1.5	
25.อ.สหัสขันธ์	Sahatsakhan								0.0	0.0	
26.อ.กมลาไสย	Kamalasai								0.0	0.0	
27.จ.ร้อยเอ็ด	Roi Et*								0.0	T	- 17.2
28.อ.โพนทอง	Phon Thong								0.0	0.0	
29.อ.ธวัชบุรี	Thawatchaburi								0.0	0.0	
30.อ.อาจสามารถ	At Samat								0.0	0.0	
31.อ.เสลภูมิ	Selaphum								0.0	0.0	
32.อ.จตุรพักตรพิมาน	Chaturaphak Phiman								0.0	0.0	
33.อ.เกษตรวิสัย	Kaset Wisai								0.0	0.0	
34.อ.ทุ่มไพร	Phanom Phrai								0.0	0.0	
35.อ.สุวรรณภูมิ	Suwannaphum								0.0	0.0	
36.จ.มหาสารคาม	Maha Sarakham								0.0	3.3	- 7.9
37.อ.โกสุมพิสัย	Kosum Phisai*								0.0	0.0	
38.อ.บรบือ	Borabu								0.0	1.6	
39.อ.พยัคฆภูมิพิสัย	Phayakkhaphum Phisai								0.0	0.0	
40.จ.ขอนแก่น	Khon Kaen*								0.0	0.0	- 21.6

สถานีฝน	Station	วันที่และจำนวนน้ำฝนเป็นมิลลิเมตร Date and amount of rainfall in m.m. กุมภาพันธ์ February							ฝนรวม ม.ม. Total m.m.	ฝนรวมตั้งแต่ 1 ม.ค. Accumulative rain-fall Since Jan. 1	
		8	9	10	11	12	13	14		ฝนจริง Actual	สูง(+)ต่ำ(-)กว่าปกติ Above(+) Below(-) Normal
41.อ.ภูเวียง	Phu Wiang								0.0	0.0	
42.อ.ชุมแพ	Chum Phae								0.0	0.0	
43.อ.มัญจาคีรี	Mancha Khiri								0.0	0.0	
44.อ.ชนบท	Chonnabot*								0.0	0.0	
45.อ.บ้านไผ่	Ban Phai								0.0	0.0	
46.อ.พล	Phon								0.0	0.0	
47.จ.ชัยภูมิ	Chaiyaphum*								0.0	0.1	- 3.5
48.อ.ภูเขียว	Phu Khieo								0.0	3.8	
49.อ.กอนสวรรค์	Khon Sawan								0.0	0.0	
50.อ.จัตุรัส	Chatturat								0.0	T	
51.อ.บำเหน็จณรงค์	Bamnet Narong								0.0	0.0	
52.จ.นครราชสีมา	Nakhon Ratchasima*								0.0	1.7	- 22.1
53.อ.บัวใหญ่	Bua Yai								0.0	0.0	
54.อ.คง	Khong								0.0	0.0	
55.อ.ด่านขุนทด	Dan Khun Thot								0.0	0.0	
56.อ.โนนไทย	Non Thai								0.0	0.0	
57.อ.โนนสูง	Non Sung								0.0	0.0	
58.อ.พิมาย	Phimai								0.0	0.0	
59.อ.สีคิ้ว	Sikhiu								0.0	0.0	
60.อ.สูงเนิน	Sung Noen								0.0	0.0	
61.อ.ปักธงชัย	Phak Thong Chai								0.0	4.3	
62.อ.โชคชัย	Chok Chai*								0.0	0.0	
63.อ.ครบุรี	Khon Buri								0.0	4.6	
64.จ.บุรีรัมย์	Buri Ram								0.0	0.0	- 18.1
65.อ.พุทไธสง	Phutthaisong								0.0	0.0	
66.อ.สตึก	Satuk								0.0	0.0	
67.อ.ลำปลายมาศ	Lam Plai Mat								0.0	0.0	
68.อ.นางรอง	Nang Rong*								0.0	T	
69.จ.สุรินทร์	Surin*								0.0	0.0	- 5.4
70.อ.รัตนบุรี	Rattanaburi								0.0	0.0	
71.อ.ท่าตูม	Tha Tum*								0.0	0.0	
72.อ.ศีขรภูมิ	Sikhoraphum								0.0	0.0	
73.อ.ปราสาท	Prasat								0.0	0.0	
74.อ.สังขะ	Sangkha								0.0	0.0	
75.จ.ศรีสะเกษ	Si Sa Ket								0.0	0.0	- 4.9
76.อ.ราษีไศล	Rasi Salai								0.0	0.0	
77.อ.อุทุมพรพิสัย	Uthumphon Phisai								0.0	0.0	
78.อ.กันทรารมย์	Kanthararom								0.0	0.0	
79.อ.ขุขันธ์	Khukhan								0.0	0.0	
80.อ.กันทรลักษ์	Kantharalak								0.0	0.0	
81.จ.อุบลราชธานี	Ubon Ratchathani*								0.0	0.0	- 4.3

สถานีฝน	Station	วันที่และจำนวนน้ำฝนเป็นมิลลิเมตร Date and amount of rainfall in m.m. กุมภาพันธ์ February							ฝนรวม มม. Total m.m.	ฝนรวมตั้งแต่ 1 ม.ค. Accumulative rain-fall Since Jan.1	
		8	9	10	11	12	13	14		ฝนจริง Actual	สูง(+)ต่ำ(-) กว่าปกติ Above(+) Below(-) Normal
82.อ.เขมราฐ	Khemarat								0.0	0.0	
83.อ.อำนาจเจริญ	Amnat Charoen								0.0	0.0	
84.อ.ยโสธร	Yasothon								0.0	0.0	
85.อ.คำเขื่อนแก้ว	Kham Khuan Kaeo								0.0	0.0	
86.อ.ตระการพืชผล	Trakan Phutphon								0.0	0.0	
87.อ.มหาชนะชัย	Maha Chana Chai								0.0	0.0	
88.อ.เขื่องใน	Khuang Nai								0.0	0.0	
89.อ.โขงเจียม	Khong Chiam								0.0	0.0	
90.อ.เดชอุดม	Det Udom								0.0	0.0	
<u>ภาคกลาง</u>	<u>Central Part</u>										
1.จ.นครสวรรค์	Nakhon Sawan*								0.0	4.6	- 23.0
2.อ.บรรพตพิสัย	Banphot Phisai								0.0	19.8	
3.อ.ตากฟ้า	Takhli								0.0	0.0	
4.อ.ลาดยาว	Lat Yao								0.0	39.4	
5.อ.ชุมแสง	Chumsaeng								0.0	0.8	
6.อ.หนองบัว	Nong Bua								0.0	0.0	
7.อ.ท่าตะโก	Tha Tako								0.0	0.0	
8.อ.พยุหะคีรี	Phayuha Khiri								0.0	0.0	
9.จ.อุทัยธานี	Uthai Thani								0.0	13.9	+ 5.8
10.อ.สว่างอารมณ์	Sawang Arom								0.0	0.0	
11.อ.หนองฉาง	Nong Chang								0.0	32.5	
12.อ.ทัพทัน	Thab Than								0.0	21.1	
13.อ.หนองขาหย่าง	Nong Khayang								0.0	23.5	
14.อ.บ้านไร่	Ban Rai								0.0	0.0	
15.จ.ชัยนาท	Chainat								0.0	0.2	- 10.5
16.อ.มโนรมย์	Manorom								0.0	3.1	
17.อ.วัดสิงห์	Wat Sing								0.0	3.7	
18.จ.สิงห์บุรี	Sing Buri								0.0	0.0	- 7.7
19.อ.อินทร์บุรี	In Buri								0.0	1.6	
20.อ.บางระจัน	Bang Rachan								0.0	0.0	
21.อ.พรหมบุรี	Phrom Buri								0.0	0.0	
22.จ.ลพบุรี	Lopburi*								0.0	0.0	- 16.5
23.อ.บ้านหมี่	Ban Mi								0.0	0.0	
24.อ.ชัยบาดาล	Chai Badan								0.0	0.0	
25.อ.บัวชุม	Bua Chum*								0.0	T	
26.อ.ท่าวุ้ง	Tha Wung								0.0	0.0	
27.อ.โคกสำโรง	Khok Samrong								0.0	0.0	
28.จ.สุพรรณบุรี	Suphan Buri*								0.0	3.0	- 14.5
29.อ.ดอนเจดีย์	Don Chedi								0.0	0.0	
30.อ.เดิมบางนางบวช	Doembang Nangbuat								0.0	0.0	
31.อ.สามชุก	Sam Chuk								0.0	0.6	

สถานีฝน	Station	วันที่และจำนวนน้ำฝนเป็นมิลลิเมตร Date and amount of rainfall in m.m. กุมภาพันธ์ February 8	9	10	11	12	13	14	ฝนรวม มม. Total m.m.	ฝนรวมตั้งแต่ 1 ม.ค. Accumulative rain-fall Since Jan. 1 ฝนจริง Actual	สูง(+)ต่ำ(-)กว่าปกติ Above(+) Below(-) Normal
32.อ.ศรีประจันต์	Si Prachan								0.0	0.0	
33.อ.บางปลาม้า	Bang Pla Ma								0.0	0.0	
34.อ.สองพี่น้อง	Song Phi Nong								0.0	16.0	
35.จ.อ่างทอง	Ang Thong								0.0	0.0	- 27.2
36.อ.โพธิ์ทอง	Pho Thong								0.0	0.0	
37.อ.ไชโย	Chaiyo								0.0	0.0	
38.อ.วิเศษชัยชาญ	Wiset Chai Chan								0.0	0.0	
39.อ.ป่าโมก	Pa Mok								0.0	0.0	
40.จ.สระบุรี	Saraburi								0.0	0.0	- 11.1
41.อ.พระพุทธบาท	Phra Phutthabat								0.0	0.0	
42.อ.บ้านหมอ	Ban Mo								0.0	10.0	
43.อ.หนองแค	Nong Khae								0.0	0.0	
44.อ.แก่งคอย	Kaeng Khoi								0.0	0.0	
45.จ.พระนครศรีอยุธยา	Ayutthaya								0.0	0.0	- 26.0
46.อ.ท่าเรือ	Tha Rua								0.0	T	
47.อ.ภักไห่	Phak Hai								0.0	0.0	
48.อ.บางบาล	Bang Ban								0.0	0.0	
49.อ.บางไทร	Bang Sai								0.0	0.0	
50.อ.เสนา	Sena								0.0	0.0	
51.อ.บางปะอิน	Bang Pa-in								0.0	0.0	
52.จ.ปทุมธานี	Pathum Thani								0.0	0.0	- 21.6
53.อ.ธัญบุรี	Thanyaburi								0.0	0.0	
54.ต.รังสิต	Rangsit								0.0	0.0	
55.จ.นนทบุรี	Nonthaburi								0.0	0.0	- 21.5
56.อ.บางบัวทอง	Bang Bua Thong								0.0	0.0	
57.จ.ธนบุรี	Thon Buri								0.0	0.0	- 5.3
58.อ.บางขุนเทียน	Bang Khun Thian								0.0	0.0	
59.อ.ตลิ่งชัน	Taling Chan								0.0	0.0	
60.จ.พระนคร	Phra Nakhon*								0.0	0.0	- 24.1
61.สนามบินดอนเมือง	Don Muang Air-port*								0.0	0.0	- 16.3
62.อ.บางเขน	Bang Khen*								0.0	0.0	
63.อ.มีนบุรี	Min Buri								0.0	0.0	
64.อ.ลาดกระบัง	Lat Krabang								0.0	0.0	
65.ศูนย์วิจัยบางนา	Bang Na*								0.0	0.0	
66.จ.กาญจนบุรี	Kanchanaburi*								0.0	T	- 28.3
67.เหมืองปิล็อก	Pilok								0.0	0.0	
68.อ.สังขละบุรี	Sangkhla Buri								0.0	0.0	
69.อ.ทองผาภูมิ	Thong Pha Phum*								0.0	0.0	
70.อ.ศรีสวัสดิ์	Si Sawat	••	••	••	••	••	••	••	••	••	
71.อ.บ่อพลอย	Bo Phloi	••	••	••	••	••	••	••	••	••	
72.อ.ไทรโยค	Sai Yok	••	••	••	••	••	••	••	••	••	

สถานีฝน	Station	วันที่และจำนวนน้ำฝนเป็นมิลลิเมตร Date and amount of rainfall in m. m. กุมภาพันธ์ February							ฝนรวม ม.ม. Total m. m.	ฝนรวมตั้งแต่ 1 ม.ค. Accumulative rain-fall Since Jan. 1	
		8	9	10	11	12	13	14		ฝนจริง Actual	สูง(+)ต่ำ(-) กว่าปกติ Above(+) Below(-) Normal
73.อ.พนมทวน	Phanom Thuan								0.0	0.0	
74.อ.ท่าม่วง	Tha Muang								0.0	0.0	
75.อ.ท่ามะกา	Tha Maka	..	..	..	..	..	..	..	..	..	
76.จ.นครปฐม	Nakhon Pathom								0.0	1.8	- 15.2
77.อ.กำแพงแสน	Kamphaeng Saen								0.0	0.0	
78.อ.นครชัยศรี	Nakhon Chaisi								0.0	23.5	
79.จ.ราชบุรี	Ratchaburi								0.0	0.0	- 30.9
80.อ.บ้านโป่ง	Ban Pong								0.0	0.0	
81.อ.โพธาราม	Photharam								0.0	1.8	
82.อ.ดำเนินสดวก	Damnoen Saduak								0.0	0.0	
83.อ.ปากท่อ	Pak Tho								0.0	0.0	
84.จ.สมุทรสงคราม	Samut Songkham								0.0	13.4	+ 2.7
85.อ.บางคนที	Bang Khonthi								0.0	0.0	
86.อ.อัมพวา	Amphawa								0.0	0.0	
87.จ.สมุทรสาคร	Samut Sakhon								0.0	25.5	- 7.8
88.จ.สมุทรปราการ	Samut Prakan								0.0	0.0	- 38.7
89.อ.พระประแดง	Phra Pradaeng	..	..	..	..	..	..	..	..	..	
90.อ.บางพลี	Bang Phli								0.0	0.0	
<u>ภาคตะวันออก</u>	<u>Eastern Part</u>										
1.จ.นครนายก	Nakhon Nayok								0.0	0.0	- 41.0
2.อ.บ้านนา	Ban Na								0.0	0.0	
3.อ.ปากพลี	Pak Phli								0.0	0.0	
4.จ.ปราจีนบุรี	Prachin Buri*								0.0	0.0	- 30.7
5.อ.บ้านสร้าง	Ban Sang								0.0	0.0	
6.อ.ศรีมหาโพธิ	Si Maha Phot								0.0	0.0	
7.อ.กบินทร์บุรี	Kabin Buri								0.0	2.7	
8.อ.สระแก้ว	Sakaeo								0.0	0.0	
9.อ.วัฒนานคร	Watthana Nakhon								0.0	0.0	
10.อ.อรัญประเทศ	Aranyaprathet*								0.0	0.0	- 15.7
11.จ.ฉะเชิงเทรา	Chachoengsao								0.0	0.0	- 22.7
12.อ.บ้านโพธิ	Ban Pho								0.0	0.0	
13.จ.ชลบุรี	Chon Buri*								0.0	7.8	- 29.5
14.อ.พานทอง	Phan Thong								0.0	0.0	
15.อ.พนัสนิคม	Phanat Nikhom								0.0	0.0	
16.อ.บ้านบึง	Ban Bung								0.0	0.0	
17.อ.เกาะสีชัง	Ko Sichang*								0.0	0.0	
18.อ.ศรีราชา	Si Racha								0.0	0.0	
19.อ.สัตหีบ	Sattahip*								0.0	T	- 42.7
20.จ.ระยอง	Rayong*								0.0	0.0	- 20.3
21.อ.บ้านค่าย	Ban Khai								0.0	0.0	
22.อ.แกลง	Klaeng								0.0	0.0	

สถานีฝน	Station	วันที่และจำนวนน้ำฝนเป็นมิลลิเมตร Date and amount of rainfall in m.m. กุมภาพันธ์ February 8	9	10	11	12	13	14	ฝนรวม ม.ม. Total m.m.	ฝนรวมตั้งแต่ 1 ม.ค. Accumulative rain-fall Since Jan.1 ฝนจริง Actual	สูง(+)ต่ำ(-) กว่าปกติ Above(+) Below(-) Normal
23.จ.จันทบุรี	Chanthaburi*								0.0	2.2	- 59.6
24.อ.ท่าใหม่	Tha Mai								0.0	2.0	
25.อ.มะขาม	Makham								0.0	0.0	
26.อ.ขลุง	Khlung								0.0	0.0	
27.จ.ตราด	Trat								0.0	9.7	- 76.8
28.อ.เขาสมิง	Khao Saming								0.0	28.3	
29.อ.แหลมงอบ	Laem Ngop*								0.0	8.5	
30.อ.คลองใหญ่	Khlong Yai*								0.0	0.0	- 46.0
ภาคใต้	Southern Part										
1.จ.เพชรบุรี	Phetchaburi								0.0	0.0	- 25.3
2.อ.บ้านแหลม	Ban Laem								0.0	0.2	
3.อ.บ้านลาด	Ban Lat								0.0	0.0	
4.อ.ชะอำ	Cha-am								0.0	0.0	
5.จ.ประจวบคีรีขันธ์	Prachuap Khiri Khan*								0.0	4.7	- 49.8
6.อ.กุยบุรี	Kui Buri	..	..	..	..	..	..	..	..	..	
7.อ.หัวหิน	Hua Hin*								0.0	4.7	- 22.5
8.จ.ชุมพร	Chumphon*	T		1.6					1.6	44.8	- 102.9
9.อ.ท่าแซะ	Tha Sae								0.0	9.1	
10.อ.สวี	Sawi								0.0	0.0	
11.อ.หลังสวน	Lang Suan								0.0	18.9	
12.จ.สุราษฎร์ธานี	Surat Thani	T							T	1.6	- 67.2
13.อ.ไชยา	Chaiya								0.0	0.0	
14.อ.เกาะเมุย	Ko Samui*		0.5						0.5	11.9	
15.อ.พุนพิน	Phunphin								0.0	0.0	
16.อ.บานนาสาร	Ban Na San								0.0	0.0	
17.จ.นครศรีธรรมราช	Nakhon Si Thammarat*	T							T	71.9	-233.9
18.อ.สิชล	Sichon								0.0	39.1	
19.อ.ท่าศาลา	Tha Sala								0.0	57.5	
20.อ.ฉวาง	Chawang								0.0	5.3	
21.อ.ทุ่งสง	Thung Song								0.0	3.8	
22.อ.ร่อนพิบูลย์	Ron Phibun								0.0	5.2	
23.อ.ปากพนัง	Pak Phanang								0.0	27.3	
24.จ.พัทลุง	Phatthalung								0.0	79.6	-148.8
25.อ.เขาชัยสน	Khao Chaison								0.0	0.0	
26.จ.สงขลา	Songkhla*								0.0	64.0	- 93.1
27.อ.รัตภูมิ	Rattaphum								0.0	134.0	
28.อ.หาดใหญ่	Hat Yai								0.0	97.7	
29.อ.สะเดา	Sadao								0.0	206.4	
30.จ.ปัตตานี	Pattani*								0.0	146.2	+ 37.5
31.อ.หนองจิก	Nong Chik								0.0	143.0	
32.อ.ยะหริ่ง	Yaring								0.0	0.0	

สถานีฝน	Station	วันที่และจำนวนน้ำฝนเป็นมิลลิเมตร Date and amount of rainfall in m.m. กุมภาพันธ์ February							ฝนรวม มม. Total m.m.	ฝนรวมตั้งแต่ 1 ม.ค. Accumulative rain-fall Since Jan.1	
		8	9	10	11	12	13	14		ฝนจริง Actual	สูง(+)ต่ำ(-) กว่าปกติ Above(+) Below(-) Normal
33.อ.ปะนาเระ	Panare								0.0	58.4	
34.จ.ยะลา	Yala								0.0	113.4	..
35.อ.เบตง	Betong								0.0	35.5	
36.อ.บันนังสตา	Bannang Satar								0.0	129.1	
37.จ.นราธิวาส	Narathiwat*	0.1							0.1	87.1	-291.2
38.อ.ยี่งอ	Yi-ngo								0.0	0.0	
39.อ.ระแงะ	Rangae								0.0	72.0	
40.อ.ตากใบ	Tak Bai								0.0	53.8	
41.จ.ระนอง	Ranong*								0.0	T	- 58.3
42.อ.กระบุรี	Kra Buri								0.0	0.0	
43.จ.พังงา	Phangnga								0.0	12.7	- 92.7
44.อ.กะปง	Kapong								0.0	13.5	
45.อ.ตะกั่วป่า	Takua Pa								0.0	12.9	
46.อ.ท้ายเหมือง	Thai Muang								0.0	25.5	
47.อ.ตะกั่วทุ่ง	Takua Thung								0.0	18.9	
48.จ.ภูเก็ต	Phuket*								0.0	87.2	+ 24.5
49.สนามบินภูเก็ต	Phuket Air-port*		0.5						0.5	107.7	
50.อ.ถลาง	Thalang	..	..	..	..	..	..	..	..	..	
51.จ.กระบี่	Krabi								0.0	30.2	..
52.อ.อ่าวลึก	Ao Luk								0.0	13.5	
53.อ.คลองท่อม	Khlong Tom								0.0	4.8	
54.สนามบินตรัง	Trang Air-port*								0.0	27.2	- 39.8
55.อ.สิเกา	Sikao								0.0	9.2	
56.อ.ย่านตาขาว	Yan Ta Khao								0.0	21.7	
57.อ.ปะเหลียน	Palian								0.0	25.3	
58.จ.สตูล	Satun								0.0	0.0	- 65.9
59.อ.ทุ่งหว้า	Thung Wa								0.0	20.3	
60.อ.ละงู	Langu								0.0	0.0	

หมายเหตุ			Remark		
	ช่องว่าง	ไม่มีฝนตก		Blank	No rain
	*	สถานีตรวจอากาศ		*	Synoptic Station
	T	ฝนเล็กน้อยวัดไม่ได้		T	Trace
	..	ไม่มีรายงาน		..	No report

อุณหภูมิสูงสุดและต่ำสุดประจำวันที่ ๘ – ๑๔ กุมภาพันธ์ ๒๕๑๔

Daily Max. and Min. Temperature 8 - 14 February 1971

สถานี	Station	อุณหภูมิสูงสุดและต่ำสุดเป็นองศา ซ. Max. and Min. Temperature in degree C.							เฉลี่ยสูงสุดต่ำสุด Average Max. Min.	เฉลี่ยในสัปดาห์ Weekly Mean	ค่าปกติประจำเดือน Monthly Normal
		8	9	10	11	12	13	14			
ภาคเหนือ	**Northern Part**										
1.จ.เชียงราย	Chiang Rai	25.3 13.2	26.4 13.9	28.8 13.5	29.5 12.0	29.4 10.4	30.0 10.0	29.4 10.1	28.4 11.9	20.2	21.6
2.จ.แม่ฮ่องสอน	Mae Hong Son	31.0 14.3	31.0 16.3	31.3 15.4	31.0 14.0	31.8 12.4	31.5 12.0	31.6 12.0	31.3 13.8	22.6	23.2
3.จ.เชียงใหม่	Chiang Mai	29.4 14.6	29.0 13.4	30.0 14.7	30.7 13.1	31.5 11.6	31.6 11.8	31.0 11.1	30.5 12.9	21.7	23.1
4.จ.น่าน	Nan	29.8 14.8	29.5 12.4	31.4 12.6	31.7 12.6	32.3 12.7	31.7 12.1	31.9 14.1	31.2 13.0	22.1	23.6
5.อ.ท่าวังผา	Tha Wang Pha	29.1 13.6	28.3 12.3	29.2 12.5	30.3 13.3	31.6 12.6	31.0 11.0	31.0 13.7	30.1 12.7	21.4	..
6.จ.ลำปาง	Lampang	29.5 17.4	29.9 14.0	31.2 14.8	32.3 14.0	32.6 13.9	32.4 13.1	32.2 13.9	31.4 14.4	22.9	23.9
7.อ.แม่สะเรียง	Mae Sariang	31.4 14.2	30.6 13.6	30.7 13.9	31.4 12.6	32.0 10.2	31.6 9.7	32.1 10.2	31.4 12.1	21.8	23.5
8.จ.แพร่	Phrae	30.5 15.1	30.0 14.4	30.4 13.9	31.6 14.7	32.8 14.4	32.5 13.2	32.8 16.3	31.5 14.6	23.1	24.3
9.จ.อุตรดิตถ์	Uttaradit	31.0 15.8	31.1 15.0	31.9 15.0	32.9 15.5	34.0 15.2	33.7 15.0	33.7 17.2	32.6 15.5	24.1	26.2
10.เขื่อนสิริกิติ์	Sirikit Dam	31.0 16.6	31.2 15.2	31.8 14.1	32.1 15.1	33.7 15.2	33.2 15.2	.. ..	33.2 15.2	23.7	..
11.จ.ตาก	Tak	30.4 15.3	31.8 15.0	32.0 14.3	33.3 15.1	33.7 15.4	34.0 15.6	34.1 15.9	32.8 15.2	24.0	26.5
12.จ.พิษณุโลก	Phitsanulok	31.0 17.5	30.7 18.0	31.7 17.0	32.5 17.0	33.1 16.7	32.6 17.6	33.4 19.2	32.1 17.6	24.9	26.8
13.อ.แม่สอด	Mae Sot	31.8 15.9	32.4 14.9	31.7 14.6	32.0 14.5	33.0 13.0	33.0 14.6	32.7 14.1	32.4 14.5	23.5	25.1
14.จ.เพชรบูรณ์	Phetchabun	32.3 14.8	32.0 14.3	33.3 14.0	33.7 14.0	34.9 15.1	35.0 14.9	34.7 17.6	33.7 15.0	24.4	25.8
15.อ.หล่มสัก	Lom Sak	31.0 15.8	30.4 14.3	32.3 14.6	32.8 14.2	34.3 13.4	33.0 14.0	.. ..	32.3 14.8	23.6	..
16.อ.วิเชียรบุรี	Wichian Buri	31.3 14.9	31.3 14.3	32.7 14.0	33.8 14.8	35.9 16.7	34.8 18.3	34.4 18.0	33.3 15.9	24.6	..
ภาคตะวันออกเฉียงเหนือ	**Northeastern Part**										
1.จ.หนองคาย	Nong Khai	27.7 13.5	28.4 13.6	29.2 14.8	31.0 15.0	33.3 15.8	33.0 16.7	32.5 19.8	30.7 15.6	23.2	..
2.จ.เลย	Loei	29.3 10.9	29.0 10.5	30.8 10.3	32.0 12.1	33.1 11.7	32.2 12.3	32.8 14.9	31.3 11.8	21.6	23.5
3.จ.อุดรธานี	Udon Thani	27.3 13.8	28.0 14.0	28.7 15.4	30.8 15.3	32.6 15.5	32.2 16.0	32.4 19.5	30.3 15.6	22.9	24.8
4.จ.นครพนม	Nakhon Phanom	27.2 10.4	28.0 11.4	29.5 11.6	30.6 13.6	32.9 16.1	32.7 16.2	31.0 16.1	30.3 13.6	22.0	23.7
5.จ.สกลนคร	Sakon Nakhon	27.5 12.1	27.5 11.7	28.3 12.5	30.3 14.6	33.2 15.4	31.9 16.9	31.3 18.6	30.0 14.5	22.3	23.9
6.อ.มุกดาหาร	Mukdahan	28.4 11.5	28.5 13.0	30.5 12.6	31.0 12.5	33.0 13.7	32.5 15.0	32.4 16.5	30.9 13.5	22.2	24.3
7.จ.ขอนแก่น	Khon Kaen	28.7 13.7	29.7 13.2	29.8 15.1	32.2 15.5	34.3 15.8	33.8 16.6	33.3 18.1	31.7 15.4	23.6	25.6
8.อ.โกสุมพิสัย	Kosum Phisai	28.7 13.0	29.2 13.4	29.9 13.2	32.3 14.5	33.9 15.3	33.7 15.7	.. 17.5	31.3 14.7	23.0	..
9.จ.ร้อยเอ็ด	Roi Et	28.7 13.0	29.2 12.2	30.2 14.4	32.2 14.4	33.4 15.0	33.7 15.5	33.5 17.4	31.6 14.6	23.1	25.6
10.จ.ชัยภูมิ	Chaiyaphum	28.1 16.4	28.6 16.3	29.9 14.8	32.4 14.1	34.1 16.3	32.9 16.9	33.1 19.2	31.3 16.3	23.8	25.8
11.จ.อุบลราชธานี	Ubon Ratchathani	30.0 14.5	30.2 14.6	30.7 14.9	32.3 16.2	33.5 15.5	34.0 16.5	34.0 17.7	32.1 15.7	23.9	26.1
12.จ.สุรินทร์	Surin	29.4 14.5	29.0 14.6	30.6 18.2	32.6 15.2	33.6 15.0	35.2 16.6	34.8 15.4	32.2 15.8	24.0	26.2
13.อ.ท่าตูม	Tha Tum	29.2 14.5	29.5 15.2	31.1 18.0	33.0 17.1	33.9 15.7	34.5 16.8	34.2 21.2	32.2 16.9	24.6	..
14.อ.นางรอง	Nang Rong	28.7 15.0	29.5 16.0	30.7 17.7	33.3 15.8	33.7 16.3	34.7 16.0	.. 17.7	31.8 16.4	24.1	..

สถานี	Station	อุณหภูมิสูงสุดและต่ำสุดเป็นองศา ซ. Max. and Min. Temperature in degree C. 8	9	10	11	12	13	14	เฉลี่ยสูงสุดต่ำสุด Average Max. Min.	เฉลี่ยในสัปดาห์ Weekly Mean	ค่าปกติประจำเดือน Monthly Normal
15.จ.นครราชสีมา	Nakhon Ratchasima	28.9 14.8	29.5 15.9	32.0 14.9	34.0 15.0	34.9 15.8	35.0 16.4	35.3 18.6	32.8 15.9	24.4	26.6
16.อ.โชคชัย	Chok Chai	28.9 13.4	28.6 14.8	30.9 13.7	32.2 13.7	33.1 14.8	33.7 14.7	.. 16.7	31.2 14.5	22.9	..
ภาคกลาง	Central Part										
1.จ.นครสวรรค์	Nakhon Sawan	31.7 15.9	32.0 15.8	33.2 15.6	34.2 17.4	34.8 17.0	34.5 19.2	35.4 20.0	33.7 17.3	25.5	27.7
2.จ.ลพบุรี	Lop Buri	32.0 21.0	31.4 21.0	33.0 21.2	34.1 17.0	34.0 18.0	34.3 20.4	34.0 ..	33.3 19.8	26.6	28.4
3.จ.สุพรรณบุรี	Suphan Buri	31.1 17.1	31.3 18.1	32.3 18.0	32.5 17.6	33.5 18.5	33.8 19.4	34.0 20.1	32.6 18.4	25.5	27.6
4.จ.กาญจนบุรี	Kanchanaburi	30.8 16.3	31.2 16.9	32.5 19.7	33.6 16.0	33.6 16.6	34.5 19.0	34.4 18.2	32.9 17.5	25.2	27.5
5.อ.ทองผาภูมิ	Thong Pha Phum	31.5 14.0	32.0 12.5	32.3 12.5	32.4 14.5	33.0 14.5	32.5 15.5	34.5 15.0	32.6 14.1	23.4	..
6.สนามบินดอนเมือง	Don Muang Air-port	32.4 18.1	32.4 19.0	33.4 21.0	33.5 18.6	33.5 20.5	33.0 21.0	35.0 21.1	33.3 19.9	26.6	27.6
7.จ.พระนคร	Phra Nakhon	31.5 19.0	31.8 18.8	32.5 20.3	32.1 19.5	31.6 20.5	32.1 21.5	31.9 21.2	31.9 20.1	26.0	27.8
8.ศูนย์วิจัยฯ บางนา	Bang Na	31.2 18.1	31.3 18.8	31.8 19.5	31.8 18.9	31.8 19.8	32.2 20.2	30.7 20.7	31.5 19.4	25.5	..
ภาคตะวันออก	Eastern Part										
1.จ.ปราจีนบุรี	Prachin Buri	31.8 19.3	32.0 19.2	32.7 16.9	34.5 17.5	34.9 18.0	35.6 18.9	35.5 18.8	33.9 18.4	26.2	27.6
2.อ.กบินทร์บุรี	Kabin Buri	31.3 16.7	30.9 17.6	31.7 17.5	33.8 17.8	34.4 18.8	35.2 17.6	.. 19.2	32.9 17.9	25.4	..
3.อ.อรัญประเทศ	Aranyaprathet	31.0 15.0	30.5 16.0	32.0 15.0	33.2 14.7	33.5 15.5	34.8 17.0	34.1 17.9	32.7 15.9	24.3	27.8
4.จ.ชลบุรี	Chon Buri	33.0 18.6	33.1 17.0	33.5 17.5	30.7 16.6	31.0 17.1	31.1 18.4	31.8 18.5	32.0 17.7	24.9	27.3
5.อ.เกาะสีชัง	Ko Si Chang	31.0 20.1	31.4 20.8	31.2 18.8	28.9 19.9	28.9 20.0	29.5 ..	29.4 22.4	30.0 20.3	25.2	27.7
6.อ.สัตหีบ	Sattahip	33.4 20.4	32.1 19.8	32.3 21.9	32.2 21.9	33.2 23.3	32.7 23.5	33.1 24.1	32.9 22.1	27.5	29.3
7.จ.ระยอง	Rayong	32.8 18.4	32.6 19.8	31.2 18.0	30.8 18.0	30.2 19.1	31.0 20.0	.. 20.5	31.4 19.1	25.3	..
8.จ.จันทบุรี	Chanthaburi	31.7 17.6	31.7 17.8	31.5 16.5	32.5 16.7	33.3 17.8	31.6 19.8	32.2 20.7	32.1 18.1	25.1	27.1
9.อ.คลองใหญ่	Khlong Yai	31.6 19.0	33.3 18.0	30.4 17.0	30.3 17.2	30.9 18.4	30.3 20.4	30.8 21.7	31.1 18.8	25.0	26.7
ภาคใต้	Southern Part										
1.อ.หัวหิน	Hua Hin	29.1 19.1	29.1 19.2	29.4 20.2	30.0 18.3	30.1 18.5	30.2 19.0	30.3 19.1	29.7 19.1	24.4	26.4
2.จ.ประจวบคีรีขันธ์	Prachuab Khiri Khan	29.2 17.3	29.0 18.1	29.3 18.3	28.9 17.3	29.7 17.1	29.6 18.1	29.4 18.4	29.3 17.8	23.6	26.0
3.จ.ชุมพร	Chumphon	29.3 20.5	29.3 19.5	29.0 19.8	30.1 19.0	30.0 18.5	30.4 19.6	30.7 19.2	29.8 19.4	24.6	26.1
4.จ.สุราษฎร์ธานี	Surat Thani	31.2 21.1	28.5 22.3	30.8 18.5	30.7 18.4	32.5 17.7	30.4 18.7	32.8 19.6	31.0 19.5	25.3	26.7
5.อ.เกาะสมุย	Ko Samui	28.5 25.3	27.0 24.1	28.2 25.1	28.9 25.5	28.2 25.5	29.0 25.8	28.7 23.5	28.4 25.0	26.7	..
6.จ.นครศรีธรรมราช	Nakhon Si Thammarat	29.2 19.5	28.9 22.6	29.5 21.3	29.6 20.1	30.0 20.5	30.1 21.1	30.3 20.9	29.7 20.9	25.3	26.5
7.จ.สงขลา	Songkhla	30.2 24.2	28.5 24.8	30.0 22.6	30.1 21.7	30.4 24.2	30.6 23.5	30.6 24.6	30.1 23.7	26.9	27.3
8.จ.ปัตตานี	Pattani	30.1 20.5	29.5 20.3	30.9 20.2	31.0 20.1	31.7 21.0	31.9 20.7	31.7 20.9	31.0 20.5	25.8	..
9.จ.นราธิวาส	Narathiwat	30.5 20.5	29.8 21.0	30.9 20.6	31.8 20.8	31.3 22.0	31.8 21.0	31.0 21.3	31.0 21.0	26.0	26.3
10.จ.ระนอง	Ranong	32.4 20.5	31.7 20.4	32.5 19.5	33.5 17.8	33.1 20.0	32.8 19.7	34.0 19.5	32.9 19.6	26.3	26.8
11.จ.ภูเก็ต	Phuket	31.5 24.0	31.5 23.7	32.0 23.0	33.0 22.7	32.3 23.2	32.5 23.2	32.5 22.5	32.2 23.2	27.7	28.0
12.สนามบินภูเก็ต	Phuket Air-port	31.0 21.7	30.7 22.8	30.4 24.0	31.0 21.5	31.5 19.6	31.5 21.0	32.0 22.5	31.2 21.9	26.6	27.1
13.สนามบินตรัง	Trang Air-port	32.1 19.6	31.5 19.2	32.2 18.7	32.6 18.5	33.4 18.3	33.8 19.0	33.9 21.1	32.8 19.2	26.0	27.8

แก้ไขเพิ่มเติมรายงานอากาศประจำสัปดาห์ฉบับที่ ๖/๒๕๑๔ เนื่องจากได้รับรายงานภายหลัง

Correction in weekly weather report No. 6 / 1971 for late report rainfall data

สถานีฝน	Station	วันที่และจำนวนน้ำฝนเป็นมิลลิเมตร Date and amount of rainfall in m.m. กุมภาพันธ์ February							ฝนรวม ม.ม. Total m.m.	ฝนรวมตั้งแต่ 1 ม.ค. Accumulative rain-fall Since Jan.1	
		1	2	3	4	5	6	7		ฝนจริง Actual	สูง(+)ต่ำ(-) กว่าปกติ Above(+) Below(-) Normal
	Northern Part										
1.จ.เชียงราย	Chiang Rai*							T	0.8	0.8	- 7.5
3.อ.เชียงแสน	Chiang Saen						14.8		14.8	14.8	
4.อ.เชียงของ	Chiang Khong						6.8	1.0	7.8	7.8	
5.อ.แม่จัน	Mae Chan						18.9		18.9	30.1	
6.อ.แม่สรวย	Mae Suai						1.6		1.6	30.7	
ภาคใต้	**Southern Part**										
11.อ.หลังสวน	Lang Suan						0.7	18.2	18.9	18.9	
18.อ.สิชล	Sichon						2.3	9.2	11.5	39.1	
19.อ.ท่าศาลา	Tha Sala							57.5	57.5	57.5	
20.อ.ฉวาง	Chawang							5.3	5.3	5.3	
21.อ.ทุ่งสง	Thung Song							3.8	3.8	3.8	
43.จ.พังงา	Phangnga							4.8	12.7	12.7	- 71.3
47.อ.ตะกั่วทุ่ง	Takua Thung							6.3	18.9	18.9	

พิมพ์ที่ ร.พ. กรมอุตุนิยมวิทยา สำนักนายกรัฐมนตรี

บางกะปิ พระนคร

นาวาโท ธำรง กิติสิน ผู้พิมพ์โฆษณา 2514

กรมอุตุนิยมวิทยา สำนักนายกรัฐมนตรี

รายงานอากาศประจำสัปดาห์ ระหว่างวันที่ ๑๕ – ๒๑ กุมภาพันธ์ ๒๕๑๔

และ

การคาดหมายลักษณะอากาศ ระหว่างวันที่ ๒๒ – ๒๘ กุมภาพันธ์ ๒๕๑๔

ฉบับที่ ๘/๒๕๑๔

นาวาเอก ดร. เจริญ เจริญรัชต์ภาคย์

อธิบดีกรมอุตุนิยมวิทยา

METEOROLOGICAL DEPARTMENT

OFFICE OF THE PRIME MINISTER

BANGKOK THAILAND

WEEKLY WEATHER REPORT

DURING THE PERIOD 15 – 21 FEBRUARY 1971

AND

WEATHER OUTLOOK

DURING 22 – 28 FEBRUARY 1971

No. 8/1971

Charoen Charoen-rajapark

Captain, R.T.N.

Director – General

การคาดหมายลักษณะอากาศใน ๗ วันข้างหน้า
ตั้งแต่วันที่ ๒๒ – ๒๘ กุมภาพันธ์ ๒๕๑๔

ลักษณะทั่วไป

ลมฝ่ายตะวันออกจากทะเลจีนใต้พัดปกคลุมทั่วประเทศไทย แต่คาดว่าในระยะครึ่งหลังของสัปดาห์ ลมฝ่ายเหนือเนื่องจากบริเวณความกดอากาศสูงอาจพัดลงมาปกคลุมประเทศไทยตอนบน ซึ่งจะทำให้มีฝนฟ้าคะนองได้เป็นแห่ง ๆ

ภาคเหนือ ภาคตะวันออกเฉียงเหนือ ภาคกลาง ภาคตะวันออก อ่าวไทย ฝั่งตะวันออก	ตลอดสัปดาห์ท้องฟ้าโปร่งเป็นส่วนมากและมีฝนเล็กน้อย แต่ในระยะครึ่งหลังของสัปดาห์อาจมีฝนฟ้าคะนองได้เป็นแห่ง ๆ
อ่าวไทย ฝั่งตะวันตก	ตลอดสัปดาห์จะมีฝนหรือฝนฟ้าคะนองเป็นแห่ง ๆ
ภาคใต้ ฝั่งตะวันตก	ตลอดสัปดาห์จะมีฝนเล็กน้อยเป็นแห่ง ๆ
พระนคร และ ธนบุรี	ตลอดสัปดาห์ท้องฟ้าโปร่งเป็นส่วนมากและมีฝนเล็กน้อย แต่ในระยะครึ่งหลังของสัปดาห์อาจมีฝนฟ้าคะนองได้เป็นแห่ง ๆ

กรมอุตุนิยมวิทยา

๒๒ ก.พ.๑๔

Weather outlook for the period 22 - 28 February 1971

General Situation

The easterly winds from the south China sea prevail over Thailand but the northerly winds due to high pressure are expected to cover the Upper Thailand during the second half of the week, and will cause isolated thundershowers.

Northern Part: Northeastern Part: Central Part: Eastern Part: Gulf of Thailand, East Coast:	Throughout the week, mainly fair with light showers but possible isolated thundershowers during the second half of the week.
Gulf of Thailand, West Coast:	Throughout the week, isolated showers or thundershowers.
Southern Thailand, West Coast:	Throughout the week, isolated light showers
Phra Nakhon & Thonburi:	Throughout the week, mainly fair with light showers but possible isolated thundershowers during the second half of the week.

Meteorological Department
22 February 1971

สรุปลักษณะอากาศทั่วไปในรอบสัปดาห์
ตั้งแต่วันที่ ๑๕ – ๒๑ กุมภาพันธ์ ๒๕๑๔

๑. ตลอดสัปดาห์ความกดอากาศสูงที่ปกคลุมบริเวณตอนบนของประเทศไทยยังคงมีกำลังอ่อน เว้นแต่ในบริเวณตอนบนของภาคเหนือปรากฏว่ามีลมผ่ายเหนือพัดจากที่ราบสูงธิเบตมาปกคลุมอยู่ในตอนกลางและปลายสัปดาห์ บริเวณตอนบนของประเทศไทยมีฝนเล็กน้อยเป็นบางแห่งในตอนต้นและปลายสัปดาห์ และมีอุณหภูมิสูงขึ้นโดยทั่วไป เว้นแต่ในบริเวณตอนเหนือของภาคเหนือมีอุณหภูมิลดลงในตอนกลางและปลายสัปดาห์ สำหรับภาคใต้ปริมาณฝนและการตกแผ่กระจายของฝนมากกว่าสัปดาห์ที่แล้ว

๒. ในระหว่างสัปดาห์ ปรากฏว่าอุณหภูมิต่ำสุดในภาคต่าง ๆ ของประเทศไทยมีดังต่อไปนี้.–

ภาคเหนือ	๗.๑°ซ.ที่	อ.แม่สะเรียง	จ.แม่ฮ่องสอน	เมื่อวันที่	๒๑ ก.พ.
ภาคตะวันออกเฉียงเหนือ	๑๐.๕°ซ.ที่	อ.เมือง	จ.เลย	"	๑๗ "
ภาคกลาง	๑๓.๕°ซ.ที่	อ.ทองผาภูมิ	จ.กาญจนบุรี	"	๒๐ "
ภาคตะวันออก	๑๗.๙°ซ.ที่	อ.อรัญประเทศ	จ.ปราจีนบุรี	"	๑๘ "
ภาคใต้	๑๘.๘°ซ.ที่	อ.เมือง	จ.ประจวบคีรีขันธ์	"	๑๕ "

กรมอุตุนิยมวิทยา

๒๒ ก.พ.๑๔

General Situation

Period 15 - 21 February 1971

1. Throughout the week, Upper Thailand was generally covered by the weak anticyclone, except in the upper portion of the northern part where the prevailing northerly wind from the Tibatian Plateau persisted during the middle and latter periods of the week. Isolated light rains were experienced over the Upper Thailand during the first and last periods of the week. Warm weather was generally observed throughout the week. The decrease in temperature over the upper northern part occurred during the second half of the week. The amount and areal distribution of rainfall in southern Thailand was comparatively better than that in the previous week.

2. During the week the lowest temperatures in various parts of Thailand were as follows:-

Northern Part	7.1°C.at Mae Sariang	on	21	February
Northeastern Part	10.5°C.at Loei	"	17	"
Central Part	13.5°C.at Thong Pha Phum	"	20	"
Eastern Part	17.9°C.at Aranyaprathet	"	18	"
Southern Part	18.8°C.at Prachuab Khiri Khan	"	15	"

Meteorological Department
22 February 1971

ข่าวอากาศเพื่อการเกษตรประจำสัปดาห์

เมื่อวันที่ ๑๕ - ๒๑ กุมภาพันธ์ มีลักษณะอากาศซึ่งพอสรุปได้ดังต่อไปนี้

ตลอดสัปดาห์ความกดอากาศสูงที่ปกคลุมบริเวณตอนบนของประเทศไทยยังคงมีกำลังอ่อน เว้นแต่ในบริเวณตอนบนของภาคเหนือปรากฏว่ามีลมฝ่ายเหนือพัดจากที่ราบสูงซิเบตมาปกคลุมอยู่ในตอนกลางและปลายสัปดาห์ บริเวณตอนบนของประเทศไทยมีฝนเล็กน้อยเป็นบางแห่งตอนต้นและปลายสัปดาห์ และมีอุณหภูมิสูงขึ้นโดยทั่วไป เว้นแต่ในบริเวณตอนเหนือของภาคเหนือมีอุณหภูมิลดลงในตอนกลางและปลายสัปดาห์ สำหรับภาคใต้ปริมาณฝนและการตกแผ่กระจายของฝนมากกว่าสัปดาห์ที่แล้ว

ข้อควรทราบ

ในสัปดาห์ที่แล้วมาปรากฏว่า ลมตะวันออกเฉียงเหนือซึ่งพัดปกคลุมประเทศไทยได้อ่อนกำลังลง และมีลมฝ่ายตะวันออกจากทะเลจีนใต้พัดเข้ามาแทนที่ ทำให้ประเทศไทยมีอากาศอุ่นขึ้นโดยทั่วไป แต่ในสัปดาห์นี้คาดว่าลมเย็นฝ่ายเหนืออาจพัดลงมาปกคลุมประเทศไทยตอนบนได้อีก ทั้งนี้จะทำให้มีฝนหรือฝนฟ้าคะนองเกิดขึ้นได้เป็นแห่ง สำหรับภาคใต้ยังคงมีฝนอยู่บ้าง แต่ปริมาณไม่สู้มากนัก.

กองอากาศเกษตร กรมอุตุนิยมวิทยา

๒๒ กุมภาพันธ์ ๒๕๑๔

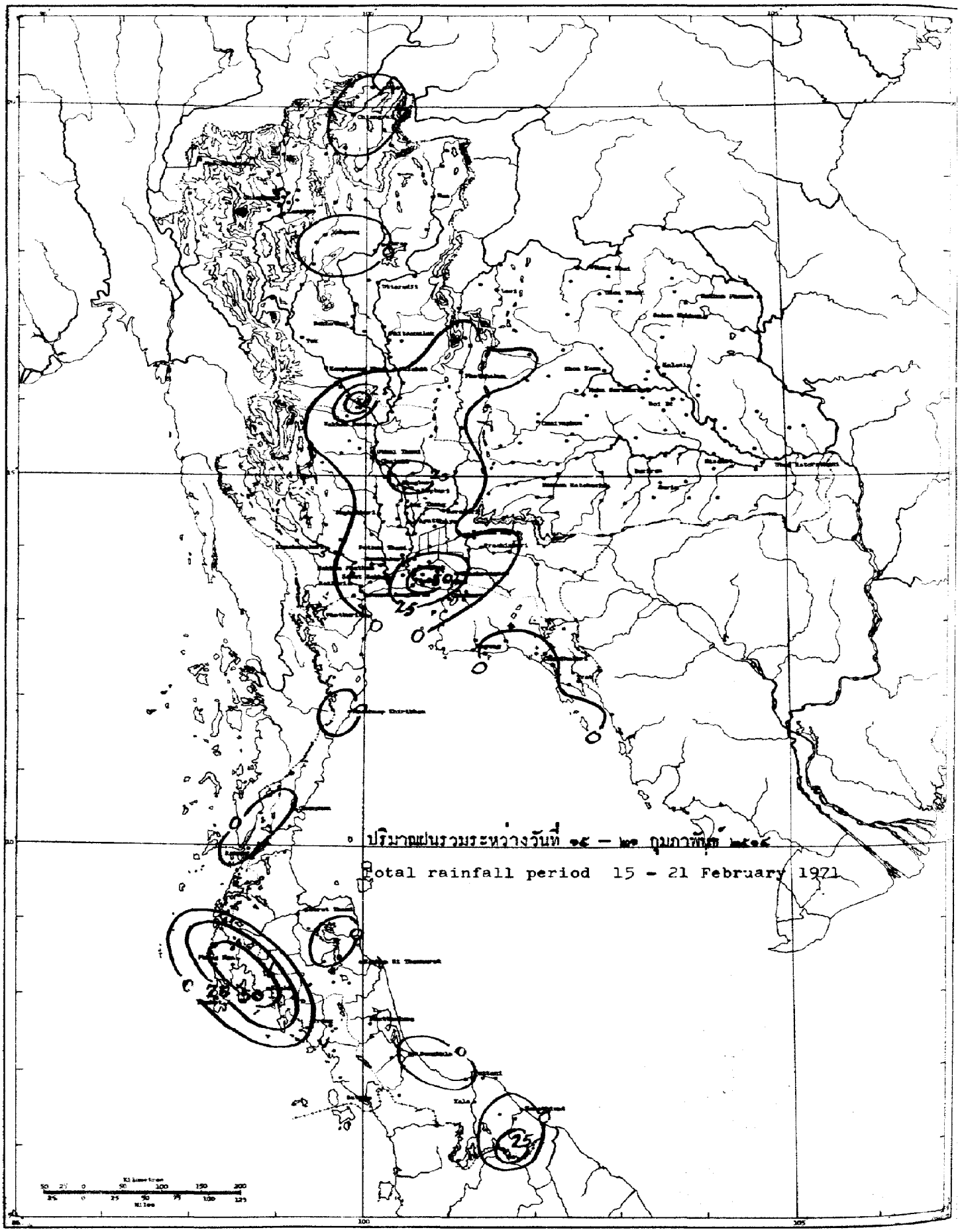
ปริมาณฝนรวมระหว่างวันที่ ๑๕ – ๒๑ กุมภาพันธ์ ๒๔๑๔
Total rainfall period 15 - 21 February 1971

สถานีฝน	Station	วันที่และจำนวนน้ำฝนเป็นมิลลิเมตร Date and amount of rainfall in m. m. กุมภาพันธ์ February							ฝนรวม มม. Total m. m.	ฝนรวมตั้งแต่ 1 ม.ค. Accumulative rain-fall Since Jan. 1	
		15	16	17	18	19	20	21		ฝนจริง Actual	สูง(+)ต่ำ(-) กว่าปกติ Above(+) Below(-) Normal
ภาคเหนือ	**Northern Part**										
1. จ.เชียงราย	Chiang Rai*								0.0	0.8	- 14.2
2. อ.แม่สาย	Mae Sai	T							T	0.0	
3. อ.เชียงแสน	Chiang Saen	6.8							6.8	21.6	
4. อ.เชียงของ	Chiang Khong	8.3							8.3	16.1	
5. อ.แม่จัน	Mae Chan	8.3							8.3	38.4	
6. อ.แม่สรวย	Mae Suai								0.0	30.7	
7. อ.เทิง	Thoeng	1.4							1.4	6.6	
8. อ.เชียงคำ	Chiang Kham								0.0	35.3	
9. อ.พาน	Phan	2.0							2.0	30.9	
10. อ.แม่ใจ	Mae Chai								0.0	0.3	
11. อ.เวียงป่าเป้า	Wiang Pa Pao								0.0	0.0	
12. อ.พะเยา	Phayao								0.0	0.0	
13. จ.แม่ฮ่องสอน	Mae Hong Son*	T							T	0.4	- 19.6
14. อ.ปาย	Pai								0.0	0.0	
15. อ.ขุนยวม	[illegible]								0.0	0.0	
16. อ.แม่สะเรียง	Mae [illegible]*								0.0	T	- 17.7
17. จ.เชียงใหม่	Chiang Mai*								0.0	T	- 20.8
18. อ.ฝาง	Fang								0.0	0.0	
19. อ.เชียงดาว	Chiang Dao								0.0	0.0	
20. อ.แม่แตง	Mae Taeng								0.0	0.0	
21. อ.แม่ริม	Mae Rim								0.0	0.0	
22. อ.สันทราย	San Sai								0.0	2.3	
23. อ.ดอยสะเก็ด	Doi Saket								0.0	0.9	
24. อ.สันกำแพง	San Kamphaeng								0.0	0.0	
25. อ.หางดง	Hang Dong								0.0	0.0	
26. อ.สารภี	Saraphi								0.0	0.0	
27. อ.สันป่าตอง	San Pa Tong								0.0	0.0	
28. อ.จอมทอง	Chom Thong								0.0	0.0	
29. อ.ฮอด	Hot								0.0	T	
30. จ.ลำพูน	Lamphun								0.0	0.0	
31. อ.ป่าซาง	Pa Sang								0.0	0.0	
32. อ.ลี้	Li								0.0	0.0	
33. จ.ลำปาง	Lampang*	8.8							8.8	8.8	- 10.6
34. อ.งาว	Ngao								0.0	0.0	
35. อ.แจ้ห่ม	Chae Hom								0.0	0.0	
36. อ.เกาะคา	Ko Kha	1.4							1.4	1.4	
37. อ.สบปราบ	Sop Prap								0.0	8.9	
38. อ.เถิน	Thoen								0.0	0.0	
39. อ.แม่พริก	Mae Phrik								0.0	0.0	

สถานีฝน	Station	วันที่และจำนวนน้ำฝนเป็นมิลลิเมตร Date and amount of rainfall in m.m. กุมภาพันธ์ February							ฝนรวม ม.ม. Total m.m.	ฝนรวมตั้งแต่ 1 ม. Accumulative ra -fall Since Jan.	
		15	16	17	18	19	20	21		ฝนจริง Actual	สูง(+)ต่ำ(กว่าปกติ Above(- Below(- Norma
40.จ.แพร่	Phrae*	1.0							1.0	1.0	- 20.9
41.อ.สอง	Song	7.0							7.0	7.0	
42.อ.สูงเม่น	Sung Men	4.0							4.0	4.0	
43.อ.เด่นชัย	Den Chai	9.5							9.5	9.5	
44.จ.น่าน	Nan*	T							T	0.6	- 29.1
45.อ.ทุ่งช้าง	Thung Chang								0.0	20.0	
46.อ.ท่าวังผา	Tha Wang Pha*								0.0	17.5	
47.อ.ปัว	Pua								0.0	36.5	
48.อ.สา	Sa								0.0	0.0	
49.อ.นาน้อย	Na Noi								0.0	0.0	
50.จ.อุตรดิตถ์	Uttaradit*								0.0	0.9	- 26.5
51.อ.ฟากท่า	Fak Tha								0.0	0.0	
52.อ.น้ำปาด	Nam Pat								0.0	0.0	
53.เขื่อนสิริกิติ์	Sirikit Dam*								0.0	0.0	
54.อ.ท่าปลา	Tha Pla								0.0	0.0	
55.อ.ลับแล	Laplae								0.0	0.0	
56.จ.ตาก	Tak*								0.0	T	- 10.1
57.อ.บ้านตาก	Ban Tak								0.0	0.0	
58.อ.แม่สอด	Mae sot*								0.0	0.0	- 13.5
59.อ.อุ้มผาง	Umphang								0.0	0.0	
60.จ.สุโขทัย	Sukhothai								0.0	0.0	- 16.9
61.อ.สวรรคโลก	Sawankhalok								0.0	0.0	
62.อ.กงไกรลาศ	Kong Krailat								0.0	2.0	
63.จ.พิษณุโลก	Phitsanulok*	T							T	0.6	- 31.7
64.อ.พรหมพิราม	Phrom Phiram								0.0	0.0	
65.อ.วังทอง	Wang Thong								0.0	0.8	
66.อ.บางกระทุ่ม	Bang Kratum								0.0	0.0	
67.จ.กำแพงเพชร	Kamphaeng Phet								0.0	0.0	- 18.9
68.อ.คลองขลุง	Khlong Khlung								0.0	0.0	
69.อ.ขาณุวรลักษบุรี	Khanu Woralaksaburi	3.2	T						0.0	25.6	
70.จ.พิจิตร	Phichit								0.0	0.0	- 25.4
71.อ.สามง่าม	Sam Ngam								0.0	0.0	
72.อ.ตะพานหิน	Taphan Hin	6.3							6.3	6.3	
73.อ.บางมูลนาก	Bang Mun Nak	6.1							6.1	6.1	
74.อ.โพทะเล	Pho Thale								0.0	0.0	
75.จ.เพชรบูรณ์	Phetchabun*	7.0	8.8						15.8	16.7	- 11.1
76.อ.หล่มเก่า	Lom Kao	2.0							2.0	2.0	
77.อ.หล่มสัก	Lom Sak*	3.7	T						3.7	4.1	
78.อ.ชนแดน	Chon Daen	4.7							4.7	4.7	
79.อ.หนองไผ่	Nong Phai		1.7						1.7	1.7	
80.อ.วิเชียรบุรี	Wichian Buri*	0.4	0.8						1.2	1.9	

สถานีฝน	Station	วันที่และจำนวนน้ำฝนเป็นมิลลิเมตร Date and amount of rainfall in m.m. กุมภาพันธ์ February							ฝนรวม ม.ม. Total m.m.	ฝนรวมตั้งแต่ 1 ม.ค. Accumulative rain-fall Since Jan. 1	
		15	16	17	18	19	20	21		ฝนจริง Actual	สูง(+)ต่ำ(-) กว่าปกติ Above(+) Below(-) Normal
ภาคตะวันออกเฉียงเหนือ	Northeastern Part										
1.จ.เลย	Loei*		T						T	0.8	- 23.6
2.อ.เชียงคาน	Chiang Khan								0.0	0.0	
3.อ.ท่าลี่	Tha Li								0.0	0.0	
4.อ.ด่านซ้าย	Dan Sai								0.0	0.0	
5.อ.วังสะพุง	Wang Saphung								0.0	3.8	
6.จ.หนองคาย	Nong Khai*		T						T	0.8	- 31.0
7.อ.ศรีเชียงใหม่	Si Chiang Mai								0.0	0.0	
8.อ.โพนพิสัย	Phon Phisai								0.0	0.0	
9.อ.ท่าบ่อ	Tha Bo								0.0	2.4	
10.จ.อุดรธานี	Udon Thani*								0.0	0.0	- 13.5
11.อ.เพ็ญ	Phen								0.0	0.0	
12.อ.หนองหาร	Nong Han								0.0	0.0	
13.จ.สกลนคร	Sakon Nakhon*								0.0	3.4	- 13.4
14.อ.วานรนิวาส	Wanon Niwat								0.0	0.0	
15.อ.สว่างแดนดิน	Sawang Daen Din								0.0	0.0	
16.อ.พรรณานิคม	Phanna Nikhom								0.0	0.0	
17.จ.นครพนม	Nakhon Phanom*								0.0	0.0	- 29.1
18.อ.บ้านแพง	Ban Phaeng								0.0	0.0	
19.อ.ท่าอุเทน	Tha Uten								0.0	0.0	
20.อ.นาแก	Na Kae								0.0	0.0	
21.อ.ธาตุพนม	That Phanom								0.0	0.0	
22.อ.มุกดาหาร	Mukdahan*								0.0	T	- 24.2
23.จ.กาฬสินธุ์	Kalasin								0.0	0.0	- 40.7
24.อ.ยางตลาด	Yang Talat								0.0	1.5	
25.อ.สหัสขันธ์	Sahatsakhan								0.0	0.0	
26.อ.กมลาไสย	Kamalasai								0.0	0.0	
27.จ.ร้อยเอ็ด	Roi Et*								0.0	T	- 17.7
28.อ.โพนทอง	Phon Thong								0.0	0.0	
29.อ.ธวัชบุรี	Thawatchaburi								0.0	0.0	
30.อ.อาจสามารถ	At Samat								0.0	0.0	
31.อ.เสลภูมิ	Selaphum								0.0	0.0	
32.อ.จตุรพักตรพิมาน	Chaturaphak Phiman								0.0	0.0	
33.อ.เกษตรวิสัย	Kaset Wisai								0.0	0.0	
34.อ.พนมไพร	Phanom Phrai								0.0	0.0	
35.อ.สุวรรณภูมิ	Suwannaphum								0.0	0.0	
36.จ.มหาสารคาม	Maha Sarakham								0.0	3.3	- 11.6
37.อ.โกสุมพิสัย	Kosum Phisai*								0.0	0.0	
38.อ.บรบือ	Borabu								0.0	1.6	
39.อ.พยัคฆภูมิพิสัย	Phayakkhaphum Phisai								0.0	0.0	
40.จ.ขอนแก่น	Khon Kaen*		T						T	T	- 29.2

สถานีฝน	Station	วันที่และจำนวนน้ำฝนเป็นมิลลิเมตร Date and amount of rainfall in m.m. กุมภาพันธ์ February							ฝนรวม m.m. Total m.m.	ฝนรวมตั้งแต่ 1 ม.ค. Accumulative rain-fall Since Jan.1	
		15	16	17	18	19	20	21		ฝนจริง Actual	สูง(+)ต่ำ(-)กว่าปกติ Above(+) Below(-) Normal
41.อ.ภูเวียง	Phu Wiang								0.0	0.0	
42.อ.ชุมแพ	Chum Phae	0.3	0.9						1.2	1.2	
43.อ.มัญจาคีรี	Mancha Khiri								0.0	0.0	
44.อ.ชนบท	Chonnabot*								0.0	0.0	
45.อ.บ้านไผ่	Ban Phai								0.0	0.0	
46.อ.พล	Phon								0.0	0.0	
47.จ.ชัยภูมิ	Chaiyaphum*	T	T						T	0.2	- 3.6
48.อ.ภูเขียว	Phu Khieo								0.0	3.8	
49.อ.กอนสวรรค์	Khon Sawan								0.0	0.0	
50.อ.จัตุรัส	Chatturat								0.0	T	
51.อ.บำเหน็จณรงค์	Bamnet Narong								0.0	0.0	
52.จ.นครราชสีมา	Nakhon Ratchasima*								0.0	1.7	- 38.7
53.อ.บัวใหญ่	Bua Yai								0.0	0.0	
54.อ.คง	Khong								0.0	0.0	
55.อ.ด่านขุนทด	Dan Khun Thot								0.0	0.0	
56.อ.โนนไทย	Non Thai								0.0	0.0	
57.อ.โนนสูง	Non Sung								0.0	0.0	
58.อ.พิมาย	Phimai								0.0	0.0	
59.อ.สีคิ้ว	Sikhiu								0.0	0.0	
60.อ.สูงเนิน	Sung Noen								0.0	0.0	
61.อ.ปักธงชัย	Phak Thong Chai								0.0	4.3	
62.อ.โชคชัย	Chok Chai*								0.0	0.0	
63.อ.ครบุรี	Khon Buri								0.0	4.6	
64.จ.บุรีรัมย์	Buri Ram								0.0	0.0	- 20.4
65.อ.พุทไธสง	Phutthaisong								0.0	0.0	
66.อ.สตึก	Satuk								0.0	0.0	
67.อ.ลำปลายมาศ	Lam Plai Mat								0.0	0.0	
68.อ.นางรอง	Nang Rong*								0.0	T	
69.จ.สุรินทร์	Surin*								0.0	0.0	- 7.7
70.อ.รัตนบุรี	Rattanaburi								0.0	0.0	
71.อ.ท่าตูม	Tha Tum*								0.0	0.0	
72.อ.ศีขรภูมิ	Sikhoraphum								0.0	0.0	
73.อ.ปราสาท	Prasat								0.0	0.0	
74.อ.สังขะ	Sangkha								0.0	0.0	
75.จ.ศรีสะเกษ	Si Sa Ket								0.0	0.0	- 4.9
76.อ.ราษีไศล	Rasi Salai								0.0	0.0	
77.อ.อุทุมพรพิสัย	Uthumphon Phisai								0.0	0.0	
78.อ.กันทรารมย์	Kanthararom								0.0	0.0	
79.อ.คูขันธ์	Khukhan								0.0	0.0	
80.อ.กันทรลักษ์	Kantharalak								0.0	0.0	
81.จ.อุบลราชธานี	Ubon Ratchathani*								0.0	0.0	- 6.6

สถานีฝน	Station	วันที่และจำนวนน้ำฝนเป็นมิลลิเมตร Date and amount of rainfall in m.m. กุมภาพันธ์ February							ฝนรวม ม.ม. Total m.m.	ฝนรวมตั้งแต่ 1 ม.ค. Accumulative rain-fall Since Jan. 1	
		15	16	17	18	19	20	21		ฝนจริง Actual	สูง(+)ต่ำ(-)กว่าปกติ Above(+) Below(-) Normal
82.อ.เขมราฐ	Khemarat								0.0	0.0	
83.อ.อำนาจเจริญ	Amnat Charoen								0.0	0.0	
84.อ.ยโสธร	Yasothon								0.0	0.0	
85.อ.คำเขื่อนแก้ว	Kham Khuan Kaeo								0.0	0.0	
86.อ.ตระการพืชผล	Trakan Phutphon								0.0	0.0	
87.อ.มหาชนะชัย	Maha Chana Chai								0.0	0.0	
88.อ.เขื่องใน	Khuang Nai								0.0	0.0	
89.อ.โขงเจียม	Khong Chiam								0.0	0.0	
90.อ.เดชอุดม	Det Udom								0.0	0.0	
<u>ภาคกลาง</u>	<u>Central Part</u>										
1.จ.นครสวรรค์	Nakhon Sawan*	13.8							13.8	18.4	- 20.0
2.อ.บรรพตพิสัย	Banphot Phisai	21.2							21.2	41.0	
3.อ.ตากลี	Takhli	64.5							64.5	64.5	
4.อ.ลาดยาว	Lat Yao	23.1							23.1	62.5	
5.อ.ชุมแสง	Chumsaeng	6.4							6.4	7.2	
6.อ.หนองบัว	Nong Bua								0.0	0.0	
7.อ.ท่าตะโก	Tha Tako	5.1							5.1	5.1	
8.อ.พยุหะคีรี	Phayuha Khiri	11.2							11.2	11.2	
9.จ.อุทัยธานี	Uthai Thani	16.1							16.1	30.0	+ 16.8
10.อ.สว่างอารมณ์	Sawang Arom								0.0	0.0	
11.อ.หนองฉาง	Nong Chang	4.8							4.8	37.3	
12.อ.ทัพทัน	Thab Than	15.7							15.7	36.8	
13.อ.หนองขาหย่าง	Nong Khayang								0.0	23.5	
14.อ.บ้านไร่	Ban Rai								0.0	0.0	
15.จ.ชัยนาท	Chainat								0.0	0.2	- 10.5
16.อ.มโนรมย์	Manorom								0.0	3.1	
17.อ.วัดสิงห์	Wat Sing	1.5							1.5	5.2	
18.จ.สิงห์บุรี	Sing Buri	2.0							2.0	2.0	- 11.7
19.อ.อินทร์บุรี	In Buri	25.8							25.8	27.4	
20.อ.บางระจัน	Bang Rachan								0.0	0.0	
21.อ.พรหมบุรี	Phrom Buri	9.1							9.1	9.1	
22.จ.ลพบุรี	Lopburi*	24.0	T						24.0	24.0	+ 6.6
23.อ.บ้านหมี่	Ban Mi	38.6							38.6	38.6	
24.อ.ชัยบาดาล	Chai Badan		T						T	T	
25.อ.บัวชุม	Bua Chum*	T							T	T	
26.อ.ท่าวุ้ง	Tha Wung	25.7							25.7	25.7	
27.อ.โคกสำโรง	Khok Samrong								0.0	0.0	
28.จ.สุพรรณบุรี	Suphan Buri*		1.2						1.2	4.2	- 15.8
29.อ.ดอนเจดีย์	Don Chedi								0.0	0.0	
30.อ.เดิมบางนางบวช	Doembang Nangbuat								0.0	0.0	
31.อ.สามชุก	Sam Chuk								0.0	0.0	

สถานีฝน	Station	วันที่และจำนวนน้ำฝนเป็นมิลลิเมตร Date and amount of rainfall in m.m. กุมภาพันธ์ February							ฝนรวม ม.ม. Total m.m.	ฝนรวมตั้งแต่ 1 ม.ค. Accumulative rain-fall Since Jan.1	
		15	16	17	18	19	20	21		ฝนจริง Actual	สูง(+)ต่ำ(-) กว่าปกติ Above(+) Below(-) Normal
32.อ.ศรีประจันต์	Si Prachan								0.0	0.0	
33.อ.บางปลาม้า	Bang Pla Ma								0.0	0.0	
34.อ.สองพี่น้อง	Song Phi Nong								0.0	18.0	
35.จ.อ่างทอง	Ang Thong								0.0	0.0	- 27.5
36.อ.โพธิ์ทอง	Pho Thong								0.0	0.0	
37.อ.ไชโย	Chaiyo	34.3							34.3	34.3	
38.อ.วิเศษชัยชาญ	Wiset Chai Chan	10.2	3.0						13.2	13.2	
39.อ.ป่าโมก	Pa Mok								0.0	0.0	
40.จ.สระบุรี	Saraburi	12.0							12.0	12.0	- 0.6
41.อ.พระพุทธบาท	Phra Phutthabat								0.0	0.0	
42.อ.บ้านหมอ	Ban Mo								0.0	10.0	
43.อ.หนองแค	Nong Khae	1.2							1.2	1.2	
44.อ.แก่งคอย	Kaeng Khoi	11.7							11.7	11.7	
45.จ.พระนครศรีอยุธยา	Ayutthaya	4.2	3.1						7.3	7.3	- 18.7
46.อ.ท่าเรือ	Tha Rua	13.2							13.2	13.2	
47.อ.ผักไห่	Phak Hai		11.5						11.5	11.5	
48.อ.บางบาล	Bang Ban	8.3	15.8						24.1	24.1	
49.อ.บางไทร	Bang Sai	2.4	15.6						18.0	18.0	
50.อ.เสนา	Sena		5.2						5.2	5.2	
51.อ.บางปะอิน	Bang Pa-in								0.0	0.0	
52.จ.ปทุมธานี	Pathum Thani	2.7	15.3						18.0	18.0	- 5.7
53.อ.ธัญบุรี	Thanyaburi								0.0	0.0	
54.ต.รังสิต	Rangsit	25.7							25.7	25.7	
55.จ.นนทบุรี	Nonthaburi								0.0	0.0	- 25.1
56.อ.บางบัวทอง	Bang Bua Thong	4.7					0.3		5.0	5.0	
57.จ.ธนบุรี	Thon Buri	3.7							3.7	3.7	- 1.6
58.อ.บางขุนเทียน	Bang Khun Thian								0.0	0.0	
59.อ.ตลิ่งชัน	Taling Chan								0.0	0.0	
60.จ.พระนคร	Phra Nakhon*	20.2	3.1				4.0	0.7	28.0	28.0	- 7.4
61.สนามบินดอนเมือง	Don Muang Air-port*	0.1	15.3			2.2	T	T	17.6	17.6	- 2.5
62.อ.บางเขน	Bang Khen*	2.0	5.4				0.2		7.6	7.6	
63.อ.มีนบุรี	Min Buri	4.9					2.7		7.6	7.6	
64.อ.ลาดกระบัง	Lat Krabang								0.0	0.0	
65.ศูนย์วิจัยบางนา	Bang Na*	12.7	1.5				18.2	4.7	37.1	37.1	
66.จ.กาญจนบุรี	Kanchanaburi*								0.0	T	- 34.1
67.เหมืองปิล็อก	Pilok								0.0	0.0	
68.อ.สังขละบุรี	Sangkhla Buri								0.0	0.0	
69.อ.ทองผาภูมิ	Thong Pha Phum*								0.0	0.0	
70.อ.ศรีสวัสดิ์	Si Sawat	..	..	..	..	..	..	..	..	..	
71.อ.บ่อพลอย	Bo Phloi	..	..	..	..	..	..	..	..	..	
72.อ.ไทรโยค	Sai Yok	..	..	..	..	..	..	..	..	..	

สถานีฝน	Station	วันที่และจำนวนน้ำฝนเป็นมิลลิเมตร Date and amount of rainfall in m.m. กุมภาพันธ์ February							ฝนรวม มม. Total m.m.	ฝนรวมตั้งแต่ 1 ม.ค. Accumulative rain-fall Since Jan.1	
		15	16	17	18	19	20	21		ฝนจริง Actual	สูง(+)ต่ำ(-) กว่าปกติ Above(+) Below(-) Normal
73.อ.พนมทวน	Phanom Thuan								0.0	0.0	
74.อ.ท่าม่วง	Tha Muang								0.0	0.0	
75.อ.ท่ามะกา	Tha Maka	..	..	..	..	..	..	..	..	..	
76.จ.นครปฐม	Nakhon Pathom		4.6						4.6	6.4	- 12.1
77.อ.กำแพงแสน	Kamphaeng Saen								0.0	0.0	
78.อ.นครชัยศรี	Nakhon Chaisi								0.0	23.5	
79.จ.ราชบุรี	Ratchaburi								0.0	0.0	- 30.9
80.อ.บ้านโป่ง	Ban Pong								0.0	0.0	
81.อ.โพธาราม	Photharam								0.0	1.8	
82.อ.ดำเนินสดวก	Damnoen Saduak								0.0	0.0	
83.อ.ปากท่อ	Pak Tho								0.0	0.0	
84.จ.สมุทรสงคราม	Samut Songkham								0.0	13.4	- 2.0
85.อ.บางคนที	Bang Khonthi								0.0	0.0	
86.อ.อัมพวา	Amphawa								0.0	0.0	
87.จ.สมุทรสาคร	Samut Sakhon		5.7						5.7	31.2	- 2.2
88.จ.สมุทรปราการ	Samut Prakan	52.0	7.4				11.5		70.9	70.9	+ 25.8
89.อ.พระประแดง	Phra Pradaeng								0.0	..	
90.อ.บางพลี	Bang Phli	38.5					30.6		69.1	69.1	
ภาคตะวันออก	Eastern Part										
1.จ.นครนายก	Nakhon Nayok								0.0	0.0	- 45.0
2.อ.บ้านนา	Ban Na								0.0	0.0	
3.อ.ปากพลี	Pak Phli								0.0	0.0	
4.จ.ปราจีนบุรี	Prachin Buri*	0.6					2.8		3.4	3.4	- 27.5
5.อ.บ้านสร้าง	Ban Sang								0.0	0.0	
6.อ.ศรีมหาโพธิ	Si Maha Phot						13.8		13.8	13.8	
7.อ.กบินทร์บุรี	Kabin Buri		T						T	2.7	
8.อ.สระแก้ว	Sakaeo								0.0	0.0	
9.อ.วัฒนานคร	Watthana Nakhon								0.0	0.0	
10.อ.อรัญประเทศ	Aranyaprathet*								0.0	0.0	- 29.5
11.จ.ฉะเชิงเทรา	Chachoengsao								0.0	0.0	- 24.4
12.อ.บ้านโพธิ์	Ban Pho								0.0	0.0	
13.จ.ชลบุรี	Chon Buri*		0.3				0.2		0.5	0.5	- 34.0
14.อ.พานทอง	Phan Thong								0.0	0.0	
15.อ.พนัสนิคม	Phanat Nikhom								0.0	0.0	
16.อ.บ้านบึง	Ban Bung								0.0	0.0	
17.อ.เกาะสีชัง	Ko Sichang*	0.2	3.9						4.1	4.1	
18.อ.ศรีราชา	Si Racha	0.5	11.4						11.9	11.9	
19.อ.สัตหีบ	Sattahip*		T						T	T	- 49.0
20.จ.ระยอง	Rayong*								0.0	0.0	- 41.4
21.อ.บ้านค่าย	Ban Khai								0.0	0.0	
22.อ.แกลง	Klaeng	2.3							2.3	2.3	

สถานีฝน	Station	วันที่และจำนวนน้ำฝนเป็นมิลลิเมตร Date and amount of rainfall in m.m. กุมภาพันธ์ February							ฝนรวม ม.ม. Total m.m.	ฝนรวมตั้งแต่ 1 ม.ค. Accumulative rain-fall Since Jan.1	
		15	16	17	18	19	20	21		ฝนจริง Actual	สูง(+)ต่ำ(-)กว่าปกติ Above(+) Below(-) Normal
23.จ.จันทบุรี	Chanthaburi*	3.9							3.9	6.1	- 64.8
24.อ.ท่าใหม่	Tha Mai	3.6					11.7		15.3	17.3	
25.อ.มะขาม	Makham								0.0	0.0	
26.อ.ขลุง	Khlung		3.2						3.2	3.2	
27.จ.ตราด	Trat								0.0	9.7	- 86.9
28.อ.เขาสมิง	Khao Saming								0.0	0.0	
29.อ.แหลมงอบ	Laem Ngop*								0.0	0.0	
30.อ.คลองใหญ่	Khlong Yai*		T			0.6	3.7		4.3	4.3	- 72.7
<u>ภาคใต้</u>	<u>Southern Part</u>										
1.จ.เพชรบุรี	Phetchaburi								0.0	0.0	- 26.7
2.อ.บ้านแหลม	Ban Laem		1.0						1.0	1.2	
3.อ.บ้านลาด	Ban Lat								0.0	0.0	
4.อ.ชะอำ	Cha-am								0.0	0.0	
5.จ.ประจวบคีรีขันธ์	Prachuap Khiri Khan*	5.7	0.3						6.0	10.7	- 55.6
6.อ.กุยบุรี	Kui Buri	..	..	..	..	..	..	..	..	..	
7.อ.หัวหิน	Hua Hin*								0.0	4.7	- 25.1
8.จ.ชุมพร	Chumphon*		0.3	0.5					0.8	13.5	-128.9
9.อ.ท่าแซะ	Tha Sae	2.7							2.7	11.8	
10.อ.สวี	Sawi								0.0	0.0	
11.อ.หลังสวน	Lang Suan								0.0	0.0	
12.จ.สุราษฎร์ธานี	Surat Thani								0.0	1.6	- 69.8
13.อ.ไชยา	Chaiya								0.0	0.0	
14.อ.เกาะสมุย	Ko Samui*	T							T	12.9	
15.อ.พุนพิน	Phunphin								0.0	0.0	
16.อ.บ้านนาสาร	Ban Na San								0.0	0.0	
17.จ.นครศรีธรรมราช	Nakhon Si Thammarat*								0.0	73.7	-246.8
18.อ.สิชล	Sichon	1.8							1.8	1.8	
19.อ.ท่าศาลา	Tha Sala								0.0	57.5	
20.อ.ฉวาง	Chawang					5.2			5.2	10.5	
21.อ.ทุ่งสง	Thung Song								0.0	3.8	
22.อ.ร่อนพิบูลย์	Ron Phibun								0.0	5.2	
23.อ.ปากพนัง	Pak Phanang								0.0	27.3	
24.จ.พัทลุง	Phatthalung								0.0	79.6	-165.0
25.อ.เขาชัยสน	Khao Chaison								0.0	0.0	
26.จ.สงขลา	Songkhla*	0.7						4.8	5.3	69.5	-102.8
27.อ.รัตภูมิ	Rattaphum								0.0	0.0	
28.อ.หาดใหญ่	Hat Yai								0.0	0.0	
29.อ.สะเดา	Sadao								0.0	0.0	
30.จ.ปัตตานี	Pattani*							T	T	146.2	+ 34.5
31.อ.หนองจิก	Nong Chik								0.0	143.0	
32.อ.ยะหริ่ง	Yaring								0.0	0.0	

สถานีฝน	Station	วันที่และจำนวนน้ำฝนเป็นมิลลิเมตร Date and amount of rainfall in m.m. กุมภาพันธ์ February							ฝนรวม มม. Total m.m.	ฝนรวมตั้งแต่ 1 ม.ค. Accumulative rain-fall Since Jan. 1	
		15	16	17	18	19	20	21		ฝนจริง Actual	สูง(+)ต่ำ(-)กว่าปกติ Above(+) Below(-) Normal
33.อ.ปะนาเระ	Panare								0.0	58.4	
34.จ.ยะลา	Yala								0.0	113.4	..
35.อ.เบตง	Betong								0.0	35.5	
36.อ.บันนังสตา	Bannang Satar								0.0	129.1	
37.จ.นราธิวาส	Narathiwat*	T	T	0.2				2.3	2.5	89.6	-348.6
38.อ.ยี่งอ	Yi-ngo								0.0	0.0	
39.อ.รามแดะ	Ramgae								0.0	72.0	
40.อ.ตากใบ	Tak Bai		5.7						5.7	59.5	
41.จ.ระนอง	Ranong*					3.8			3.8	3.8	- 67.3
42.อ.กระบุรี	Kra Buri								0.0	0.0	
43.จ.พังงา	Phangnga	1.4			54.3		4.9		60.6	73.3	- 44.8
44.อ.กะปง	Kapong	28.4							28.4	41.9	
45.อ.ตะกั่วป่า	Takua Pa					3.2			3.2	16.1	
46.อ.ท้ายเหมือง	Thai Muang								0.0	25.5	
47.อ.ตะกั่วทุ่ง	Takua Thung				10.5	17.3	25.2		53.0	71.9	
48.จ.ภูเก็ต	Phuket*				2.0			2.4	4.4	91.6	+ 26.9
49.สนามบินภูเก็ต	Phuket Air-port*				T				T	107.7	
50.อ.ถลาง	Thalang	..	..	..	..	..	..	..	..	..	
51.จ.กระบี่	Krabi					65.2			65.2	95.4	
52.อ.อ่าวลึก	Ao Luk				59.3				59.3	72.8	
53.อ.คลองท่อม	Khlong Tom								0.0	4.2	
54.สนามบินตรัง	Trang Air-port*								0.0	27.2	- 42.3
55.อ.สิเกา	Sikao								0.0	9.2	
56.อ.ย่านตาขาว	Yan Ta Khao								0.0	21.7	
57.อ.ปะเหลียน	Palian								0.0	25.3	
58.จ.สตูล	Satun								0.0	0.0	- 88.0
59.อ.ทุ่งหว้า	Thung Wa								0.0	20.3	
60.อ.ละงู	Langu								0.0	0.0	

หมายเหตุ	ช่องว่าง	ไม่มีฝนตก	**Remark**	Blank	No rain
	*	สถานีตรวจอากาศ		*	Synoptic Station
	T	ฝนเล็กน้อยวัดไม่ได้		T	Trace
	..	ไม่มีรายงาน		..	No report

อุณหภูมิสูงสุดและต่ำสุดประจำวันที่ ๑๕ – ๒๑ กุมภาพันธ์ ๒๕๑๔

Daily Max. and Min. Temperature 15 - 21 February 1971

สถานี	Station	อุณหภูมิสูงสุดและต่ำสุดเป็นองศา ซ. Max. and Min. Temperature in degree C.							เฉลี่ยสูงสุดต่ำสุด Average Max. Min.	เฉลี่ยในสัปดาห์ Weekly Mean	ค่าปกติประจำเดือน Monthly Normal
		15	16	17	18	19	20	21			
ภาคเหนือ	**Northern Part**										
1.จ.เชียงราย	Chiang Rai	28.9 13.0	27.2 15.0	29.0 11.0	30.0 10.8	30.1 11.0	31.0 10.5	31.0 10.0	29.6 11.6	20.6	21.6
2.จ.แม่ฮ่องสอน	Mae Hong Son	31.3 12.0	31.5 13.3	32.1 12.0	32.3 11.0	32.5 11.3	32.0 10.5	33.0 11.5	32.1 11.7	21.9	23.2
3.จ.เชียงใหม่	Chiang Mai	30.6 12.4	30.3 13.5	32.0 13.2	32.2 15.1	31.2 11.6	32.0 9.4	33.3 9.5	31.7 12.1	21.9	23.1
4.จ.น่าน	Nan	28.4 15.8	30.6 16.3	32.7 13.6	32.8 13.1	33.5 14.7	34.5 9.6	33.4 11.2	32.3 13.5	22.9	23.6
5.อ.ท่าวังผา	Tha Wang Pha	28.2 14.6	30.3 15.0	31.9 13.9	32.2 12.9	32.1 14.0	33.6 11.0	.. 10.5	31.4 13.1	22.3	..
6.จ.ลำปาง	Lampang	31.8 15.0	30.4 16.6	32.1 15.3	32.0 16.0	32.6 13.0	33.5 11.6	33.2 12.0	32.2 14.2	23.2	23.9
7.อ.แม่สะเรียง	Mae Sariang	32.4 10.0	32.4 10.0	33.7 11.5	32.5 11.2	32.5 9.5	34.1 7.4	34.0 7.1	33.1 9.5	21.3	23.5
8.จ.แพร่	Phrae	29.8 15.6	31.0 16.8	32.7 15.2	32.2 14.6	33.5 14.1	34.7 12.3	32.4 12.8	32.3 14.5	23.4	24.3
9.จ.อุตรดิตถ์	Uttaradit	31.8 18.0	31.8 18.5	34.2 16.0	33.2 17.0	34.6 15.2	36.0 13.0	34.5 15.5	33.7 16.1	24.9	26.2
10.เขื่อนสิริกิติ์	Sirikit Dam	30.5 17.6	30.9 18.8	34.4 16.0	33.0 17.1	34.3 15.0	35.5 14.0	.. ..	33.1 16.4	24.8	..
11.จ.ตาก	Tak	35.4 16.6	29.6 18.9	32.9 17.3	33.8 18.4	33.8 12.8	35.3 14.2	35.0 16.3	33.7 16.4	25.1	26.5
12.จ.พิษณุโลก	Phitsanulok	32.3 20.6	32.5 21.0	33.0 18.0	33.8 20.0	34.0 18.1	35.1 16.2	33.2 17.5	33.4 18.8	26.1	26.8
13.อ.แม่สอด	Mae Sot	32.5 14.5	30.8 14.5	33.9 17.7	34.0 16.0	33.7 11.7	33.8 13.1	33.9 13.8	33.1 14.5	23.8	25.1
14.จ.เพชรบูรณ์	Phetchabun	32.2 18.8	25.0 17.9	33.2 14.9	34.4 17.0	35.8 17.4	35.8 13.4	34.8 16.5	33.0 16.6	24.8	25.8
15.อ.หล่มสัก	Lom Sak	30.8 20.5	26.1 18.4	33.6 13.8	33.2 17.2	34.0 16.5	35.0 12.5	.. 15.8	32.1 16.4	24.3	..
16.อ.วิเชียรบุรี	Wichian Buri	33.0 21.7	27.5 21.4	35.3 16.8	34.7 16.8	34.4 17.9	35.9 17.0	34.8 19.3	33.0 18.7	24.8	25.8
ภาคตะวันออกเฉียงเหนือ	**Northeastern Part**										
1.จ.หนองคาย	Nong Khai	27.6 18.3	23.4 17.4	31.0 13.0	30.4 15.6	32.7 17.1	33.9 17.0	34.4 15.8	30.5 16.3	23.4	..
2.จ.เลย	Loei	28.5 16.5	24.2 17.7	31.6 10.5	31.4 14.5	34.4 14.4	34.8 10.8	35.0 13.7	31.4 14.0	22.7	23.5
3.จ.อุดรธานี	Udon Thani	27.5 19.0	23.3 17.2	29.8 14.2	31.0 17.2	32.3 16.9	33.5 17.8	34.3 18.3	30.2 17.2	23.7	24.8
4.จ.นครพนม	Nakhon Phanom	27.0 19.2	24.3 14.1	29.5 13.9	31.0 16.6	32.4 15.2	34.0 17.0	34.5 17.4	30.4 16.2	23.3	23.7
5.จ.สกลนคร	Sakon Nakhon	27.2 17.6	20.9 14.6	29.4 13.7	31.0 15.0	32.3 15.4	33.1 16.4	33.6 17.2	29.6 15.7	22.7	23.9
6.อ.มุกดาหาร	Mukdahan	29.5 18.0	28.3 14.0	30.0 15.5	31.8 15.5	32.7 15.5	34.2 16.5	34.7 16.0	31.6 15.9	23.8	24.3
7.จ.ขอนแก่น	Khon Kaen	29.2 18.5	23.0 17.9	31.0 16.0	31.7 16.0	34.2 17.5	35.4 18.3	35.5 19.0	31.4 17.6	24.5	25.6
8.อ.โกสุมพิสัย	Kosum Phisai	30.0 19.5	24.6 16.2	30.1 15.2	32.1 15.8	.. 17.5	35.5 ..	.. 17.7	30.5 17.0	23.8	..
9.จ.ร้อยเอ็ด	Roi Et	30.7 19.0	27.7 14.3	30.4 16.4	32.3 14.7	33.4 16.0	34.7 17.0	35.3 17.4	32.1 16.4	24.3	25.6
10.จ.ชัยภูมิ	Chaiyaphum	29.8 19.4	26.0 18.6	31.2 16.8	31.4 17.6	34.4 16.3	36.1 18.3	34.1 19.7	31.9 18.1	25.0	25.8
11.จ.อุบลราชธานี	Ubon Ratchathani	32.9 18.7	30.4 15.2	31.3 16.4	32.5 16.4	33.7 17.6	34.6 19.1	35.2 ..	32.9 17.2	25.1	26.1
12.จ.สุรินทร์	Surin	32.0 18.0	29.6 15.0	30.8 17.2	32.3 16.8	34.6 17.2	35.4 19.7	35.5 19.8	32.9 17.7	25.3	26.2
13.อ.ท่าตูม	Tha Tum	32.7 19.6	29.5 15.6	30.9 17.8	32.2 16.9	34.2 17.9	35.9 18.3	35.4 19.9	33.0 18.0	25.5	..
14.อ.นางรอง	Nang Rong	32.8 17.7	29.6 16.8	31.5 17.6	33.2 18.4	34.2 17.0	35.2 19.7	.. 20.2	32.8 18.2	25.5	..

สถานี	Station	อุณหภูมิสูงสุดและต่ำสุดเป็นองศา ซ. Max. and Min. Temperature in degree C. 15	16	17	18	19	20	21	เฉลี่ยสูงสุดต่ำสุด Average Max. Min.	เฉลี่ยในสัปดาห์ Weekly Mean	ค่าปกติประจำเดือน Monthly Normal
15.จ.นครราชสีมา	Nakhon Ratchasima	32.8 19.1	30.2 17.6	31.3 16.5	33.5 16.7	36.0 17.5	36.4 20.2	34.9 24.0	33.6 18.8	26.2	26.6
16.อ.โชคชัย	Chok Chai	31.5 18.4	27.4 17.4	30.6 15.8	32.2 16.0	33.9 15.9	34.3 19.7	.. 23.9	31.7 18.2	25.0	..
ภาคกลาง	**Central Part**										
1.จ.นครสวรรค์	Nakhon Sawan	34.0 21.1	27.3 19.2	31.8 17.6	33.7 19.3	34.6 19.3	34.9 18.7	34.5 18.6	33.0 19.1	26.1	27.7
2.จ.ลพบุรี	Lop Buri	33.3 22.4	28.0 18.5	32.7 20.0	35.0 19.0	34.3 21.3	34.5 22.5	32.4 23.0	32.9 21.0	27.0	28.4
3.จ.สุพรรณบุรี	Suphan Buri	33.0 21.7	28.4 20.9	31.6 20.1	33.6 19.8	33.8 20.6	32.8 22.2	32.1 23.3	32.2 21.2	26.7	27.6
4.จ.กาญจนบุรี	Kanchanaburi	33.9 18.7	29.5 21.2	32.6 21.0	34.3 18.5	35.1 20.2	34.5 21.3	33.3 21.2	33.3 20.3	26.8	27.5
5.อ.ทองผาภูมิ	Thong Pha Phum	34.5 16.0	32.0 17.0	34.0 16.0	34.0 16.0	35.1 16.0	34.5 13.5	35.3 16.8	34.2 15.9	25.1	..
6.สนามบินดอนเมือง	Don Muang Air-port	32.8 22.2	26.0 23.1	34.2 20.6	34.4 20.8	33.9 21.5	34.0 22.0	32.2 23.3	32.5 21.9	27.2	27.6
7.จ.พระนคร	Phra Nakhon	32.0 22.8	26.6 20.9	33.6 20.3	34.1 20.7	32.0 23.1	31.8 23.7	31.0 22.8	31.6 22.0	26.8	27.8
8.ศูนย์วิจัยา บางนา	Bang Na	31.7 22.2	25.6 21.0	32.7 20.7	33.5 21.2	32.4 22.6	31.8 23.2	30.8 22.6	31.2 21.9	26.6	..
ภาคตะวันออก	**Eastern Part**										
1.จ.ปราจีนบุรี	Prachin Buri	33.8 21.1	30.3 21.9	34.4 19.3	35.2 22.0	35.4 21.0	35.7 22.0	34.4 23.0	34.2 21.5	27.9	27.6
2.อ.กบินทร์บุรี	Kabin Buri	33.3 20.6	31.7 21.1	34.0 22.0	35.0 19.6	35.6 20.1	36.1 21.7	.. 23.8	34.3 21.3	27.8	..
3.อ.อรัญประเทศ	Aranyaprathet	32.5 18.6	32.0 19.5	32.8 18.4	33.3 17.9	34.7 18.5	35.1 22.3	35.4 22.5	33.7 19.7	26.7	27.8
4.จ.ชลบุรี	[illegible] Buri	31.3 20.0	[illegible]	[illegible]	[illegible]	31.4 21.0	31.5 21.2	30.8 22.2	31.7 20.2	26.0	27.3
5.อ.เกาะสีชัง	Ko Si Chang	29.8 24.0	28.0 24.2	27.8 22.8	30.[illegible] 22.0	30.0 24.4	30.5 25.2	30.0 ..	29.7 23.7	26.7	27.7
6.อ.สัตหีบ	Sattahip	32.5 25.1	33.0 24.1	33.7 20.8	32.2 23.2	32.9 25.4	[illegible]	[illegible]	32.9 24.2	28.6	29.3
7.จ.ระยอง	Rayong	31.4 ..	31.5 24.5	31.2 20.6	31.0 22.0	31.6 23.2	31.0 24.7	.. 26.7	31.3 23.6	27.5	..
8.จ.จันทบุรี	Chanthaburi	33.7 21.4	33.0 21.8	33.3 20.2	33.8 21.4	32.0 22.0	31.5 22.7	31.7 21.6	32.[illegible] 21.6	27.2	27.1
9.อ.คลองใหญ่	Khlong Yai	31.5 23.2	31.3 21.9	31.5 21.1	31.5 22.1	30.9 21.8	32.1 22.5	31.0 22.6	31.4 22.2	26.8	26.7
ภาคใต้	**Southern Part**										
1.อ.หัวหิน	Hua Hin	29.8 20.6	30.1 22.6	30.1 21.3	29.8 21.9	30.9 21.5	30.7 23.5	30.6 21.9	30.3 21.9	26.1	26.4
2.จ.ประจวบคีรีขันธ์	Prachuab Khiri Khan	30.0 18.8	29.7 23.1	30.4 23.0	29.7 19.5	30.0 21.1	29.8 21.8	30.2 22.4	30.0 21.4	25.7	26.0
3.จ.ชุมพร	Chumphon	31.1 20.1	30.3 21.9	30.1 23.1	30.6 22.3	31.1 21.8	31.1 20.8	30.6 21.4	30.7 21.6	26.2	26.1
4.จ.สุราษฎร์ธานี	Surat Thani	32.4 19.6	33.2 19.6	32.7 20.5	32.3 20.2	32.0 20.2	31.5 21.8	33.0 21.2	32.4 20.4	26.4	26.7
5.อ.เกาะสมุย	Ko Samui	28.6 26.1	28.3 26.2	28.7 26.3	29.0 26.0	29.3 26.0	29.2 25.8	29.3 26.0	28.9 26.1	27.5	..
6.จ.นครศรีธรรมราช	Nakhon Si Thammarat	30.1 21.5	30.0 22.4	29.9 22.4	30.5 22.2	31.0 21.7	30.2 21.4	30.8 20.4	30.4 21.7	26.1	26.5
7.จ.สงขลา	Songkhla	30.5 24.7	31.0 25.4	31.2 24.5	30.8 25.3	30.6 24.5	30.6 22.0	30.8 22.1	30.8 24.1	27.5	27.3
8.จ.ปัตตานี	Pattani	31.4 21.0	31.4 21.5	32.1 22.2	31.7 21.5	32.3 20.9	31.5 20.5	31.5 20.6	31.7 21.2	26.5	..
9.จ.นราธิวาส	Narathiwat	30.9 21.2	30.7 25.1	31.5 25.2	30.6 23.5	31.5 21.7	31.4 21.5	32.3 21.0	31.3 22.7	27.0	26.3
10.จ.ระนอง	Ranong	33.3 20.6	33.8 21.4	33.3 22.0	33.9 21.0	33.8 21.5	33.5 21.3	34.0 21.3	33.7 21.3	27.5	26.8
11.จ.ภูเก็ต	Phuket	33.0 23.0	32.0 25.3	33.2 24.7	33.0 24.0	32.5 23.3	32.0 23.5	33.0 25.2	32.7 23.9	28.3	28.0
12.สนามบินภูเก็ต	Phuket Air-port	32.1 21.6	32.1 22.0	32.9 24.8	32.8 22.8	32.2 24.1	31.5 21.9	33.0 22.8	32.4 22.9	27.7	27.1
13.สนามบินตรัง	Trang Air-port	33.2 20.1	33.4 20.5	33.2 20.3	33.6 21.7	34.2 20.5	34.2 21.5	33.7 20.0	33.6 20.7	27.2	27.8

พิมพ์ที่ ร.พ. กรมอุตุนิยมวิทยา สำนักนายกรัฐมนตรี

บางกะปิ พระนคร

นาวาโท ธำรง กิติสิน ผู้พิมพ์โฆษณา 2514

กรมอุตุนิยมวิทยา สำนักนายกรัฐมนตรี

รายงานอากาศประจำสัปดาห์ ระหว่างวันที่ ๒๒ – ๒๘ กุมภาพันธ์ ๒๕๑๔

และ

การคาดหมายลักษณะอากาศ ระหว่างวันที่ ๑ – ๗ มีนาคม ๒๕๑๔

ฉบับที่ ๙/๒๕๑๔

นาวาเอก ดร. เจริญ เจริญรัชต์ภาคย์

อธิบดีกรมอุตุนิยมวิทยา

METEOROLOGICAL DEPARTMENT

OFFICE OF THE PRIME MINISTER

BANGKOK THAILAND

WEEKLY WEATHER REPORT

DURING THE PERIOD 22 – 28 FEBRUARY 1971

AND

WEATHER OUTLOOK

DURING 1 – 7 MARCH 1971

No. 9/1971

Charoen Charoen-rajapark

Captain, R.T.N.

Director – General

การคาดหมายลักษณะอากาศใน ๗ วันข้างหน้า
ตั้งแต่วันที่ ๑ – ๗ มีนาคม ๒๕๑๔

ลักษณะทั่วไป

บริเวณความกดอากาศต่ำอันเนื่องจากความร้อนปกคลุมอยู่ทางตอนเหนือของประเทศไทย ทำให้ลมฝ่ายใต้พัดปกคลุมประเทศ

ภาคเหนือ ภาคตะวันออกเฉียงเหนือ ภาคกลาง ภาคตะวันออก อ่าวไทย ฝั่งตะวันออก	ตลอดสัปดาห์ท้องฟ้าโปร่งเป็นส่วนมาก และระดับอุณหภูมิจะสูงขึ้น อาจมีฝนหรือฝนฟ้าคะนองเป็นแห่ง ๆ ในระหว่างสัปดาห์
อ่าวไทย ฝั่งตะวันตก ภาคใต้ ฝั่งตะวันตก	ตลอดสัปดาห์จะมีฝนหรือฝนฟ้าคะนองเป็นแห่ง ๆ ลมทะเลมีกำลังแรงในตอนเย็นและค่ำ
พระนคร และ ธนบุรี	ตลอดสัปดาห์ท้องฟ้าโปร่งเป็นส่วนมาก และระดับอุณหภูมิจะสูงขึ้น อาจมีฝนหรือฝนฟ้าคะนองเป็นแห่ง ๆ ในระหว่างสัปดาห์.

กรมอุตุนิยมวิทยา
๑ มี.ค.๑๔

Weather outlook for the period 1 - 7 March 1971

General Situation

Thermal low cells are expected to cover the northern portion of Thailand, causing southerly winds to prevail over the Country.

Northern Part: Northeastern Part: Central Part: Eastern Part: Gulf of Thailand, East Coast:	Mainly fair with increasing in temperature throughout the week. Isolated showers or thundershowers during the week.
Gulf of Thailand, West Coast: Southern Thailand, West Coast:	Throughout the week, isolated showers or thundershowers. Active sea breeze during the afternoon and evening.
Phra Nakhon & Thonburi:	Mainly fair with increasing in temperature throughout the week. Isolated showers or thundershowers during the week.

Meteorological Department
1 March 1971

สรุปลักษณะอากาศทั่วไปในรอบสัปดาห์
ตั้งแต่วันที่ ๒๒ – ๒๘ กุมภาพันธ์ ๒๔๑๔

๑. เกือบตลอดสัปดาห์นี้บริเวณความกดอากาศต่ำ เนื่องจากความร้อนได้ปกคลุมบริเวณประเทศไทยตอนบน และมีแนวปะทะของกระแสลมฝ่ายตะวันออกเฉียงใต้กับกระแสลมฝ่ายตะวันตกเฉียงใต้พาดผ่านประเทศไทย ลักษณะเช่นนี้ทำให้อากาศค่อนข้างร้อนและอบอ้าวโดยทั่วไป เว้นแต่ในช่วงฝนตกซึ่งอุณหภูมิจะเย็นลง ในระหว่างสัปดาห์ปรากฏว่ามีฝนเล็กน้อยถึงปานกลางกระจายในบริเวณตอนใต้ของภาคเหนือ ภาคตะวันออกเฉียงเหนือ ตอนเหนือของภาคกลาง และภาคตะวันออก สำหรับในภาคใต้มีฝนเล็กน้อยถึงปานกลางเกือบทั่วไปโดยมีฝนหนักเป็นแห่ง ๆ

๒. ในระหว่างสัปดาห์ ปรากฏว่าอุณหภูมิต่ำสุดในภาคต่างๆ ของประเทศไทยมีดังต่อไปนี้.–

ภาคเหนือ	๑๐.๒°ซ.ที่ อ.ท่าวังผา	จ.น่าน	เมื่อวันที่ ๒๒	ก.พ.
ภาคตะวันออกเฉียงเหนือ	๑๗.๐°ซ.ที่ อ.มุกดาหาร	จ.นครพนม	" ๒๒	"
ภาคกลาง	๑๖.๕°ซ.ที่ อ.ทองผาภูมิ	จ.กาญจนบุรี	" ๒๒	"
ภาคตะวันออก	๒๐.๑°ซ.ที่ อ.เมือง	จ.ปราจีนบุรี	" ๒๒	"
ภาคใต้	๑๙.๕°ซ.ที่ อ.เมือง	จ.สุราษฎร์ธานี	" ๒๒	"

กรมอุตุนิยมวิทยา
๑ มี.ค.๑๔

General Situation

Period 22 - 28 February 1971

1. Throughout the week, heat lows generally prevailed over Upper Thailand. The convergence zones between the southeasterly and the southwesterly winds also persisted over Thailand during this period. In general, rather warm and humid weathers were experienced, except for slightly decreasing in temperature during rainfall. Scattered light to moderate rains over the lower portion of the northern part, the northeastern part, the upper portion of the central part and the eastern part were observed during this period. Almost widespread light to moderate rains with isolated heavy to very heavy falls occurred in the southern Thailand.

2. During the week the lowest temperatures in various parts of Thailand were as follows:-

Northern Part	10.2°C.at Tha Wang Pha	on 22	February
Northeastern Part	17.0°C.at Mukdahan	" 22	"
Central Part	16.5°C.at Thong Pha Phum	" 22	"
Eastern Part	20.1°C.at Prachinburi	" 22	"
Southern Part	19.5°C.at Surat Thani	" 22	"

Meteorological Department
1 March 1971

ข่าวอากาศเพื่อการเกษตรประจำสัปดาห์

เมื่อวันที่ ๒๒ - ๒๘ กุมภาพันธ์ มีลักษณะอากาศซึ่งพอสรุปได้ดังต่อไปนี้ :-

เกือบตลอดสัปดาห์นี้บริเวณความกดอากาศต่ำเนื่องจากความร้อนได้ปกคลุมประเทศไทยตอนบน และมีแนวปะทะของกระแสลมฝ่ายตะวันออกเฉียงใต้กับกระแสลมฝ่ายตะวันตกเฉียงใต้พาดผ่านประเทศไทย ลักษณะเช่นนี้ทำให้อากาศค่อนข้างร้อนและอบอ้าวโดยทั่วไป เว้นแต่ในช่วงฝนตกซึ่งอุณหภูมิจะเย็นลง ในระหว่างสัปดาห์ปรากฏว่ามีฝนเล็กน้อยถึงปานกลางกระจายในบริเวณตอนใต้ของภาคเหนือ ภาคตะวันออกเฉียงเหนือ ตอนเหนือของภาคกลาง และภาคตะวันออก สำหรับในภาคใต้มีฝนเล็กน้อยถึงปานกลางเกือบทั่วไป โดยมีฝนหนักเป็นแห่ง ๆ

ข้อควรทราบ

ฤดูร้อนในประเทศไทยได้เริ่มต้นแล้ว โดยมีลมฝ่ายใต้พัดปกคลุมประเทศไทยแทนที่ลมเย็นฝ่ายเหนือ ซึ่งจะทำให้ภาคเหนือ ภาคตะวันออกเฉียงเหนือ ภาคกลาง และภาคตะวันออกมีอากาศอุ่นขึ้นเป็นลำดับ กับอาจมีฝนหรือฝนฟ้าคะนองได้เป็นบางแห่งบางตำบล สำหรับภาคใต้จะมีฝนหรือฝนฟ้าคะนองเป็นแห่ง ๆ ตามบริเวณชายฝั่ง ลมเฉื่อยทะเลมีกำลังค่อนข้างแรงในตอนบ่ายและเย็น.

กองอากาศเกษตร กรมอุตุนิยมวิทยา

๑ มีนาคม ๒๕๑๔

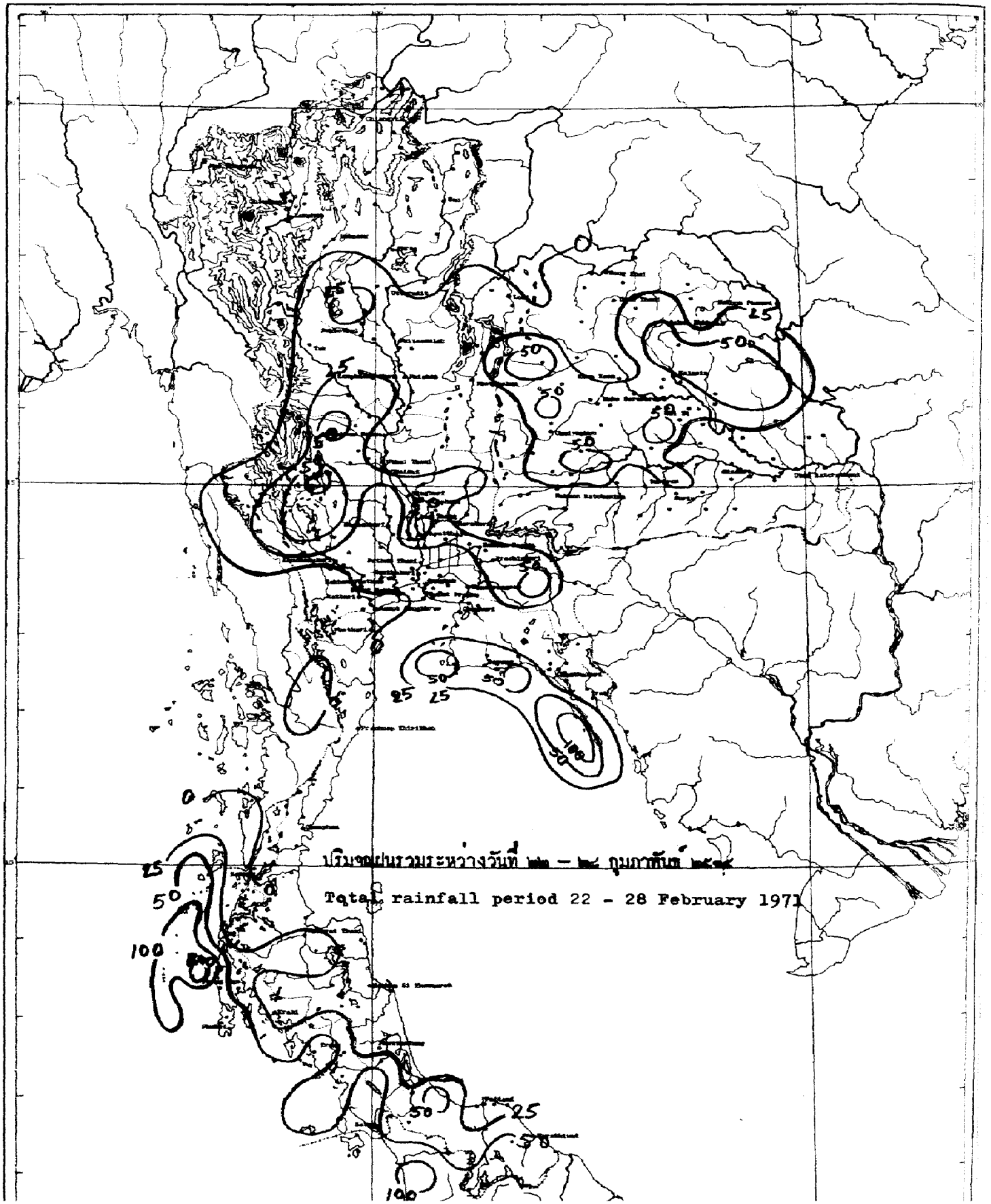
ปริมาณฝนรวมระหว่างวันที่ [illegible] – [illegible] กุมภาพันธ์ [illegible]
Total rainfall period 22 - 28 February 1971

สถานีฝน	Station	วันที่และจำนวนน้ำฝนเป็นมิลลิเมตร Date and amount of rainfall in m.m. กุมภาพันธ์ February							ฝนรวม ม.ม. Total m.m.	ฝนรวมตั้งแต่ 1 ม.ค. Accumulative rain-fall Since Jan.1	
		22	23	24	25	26	27	28		ฝนจริง Actual	สูง(+)ต่ำ(-) กว่าปกติ Above(+) Below(-) Normal
ภาคเหนือ	Northern Part										
1. จ.เชียงราย	Chiang Rai*								0.0	0.8	- 15.5
2. อ.แม่สาย	Mae Sai								0.0	T	
3. อ.เชียงแสน	Chiang Saen								0.0	21.6	
4. อ.เชียงของ	Chiang Khong								0.0	16.1	
5. อ.แม่จัน	Mae Chan								0.0	38.4	
6. อ.แม่สรวย	Mae Suai								0.0	30.7	
7. อ.เทิง	Thoeng								0.0	6.6	
8. อ.เชียงคำ	Chiang Kham								0.0	35.3	
9. อ.พาน	Phan								0.0	30.9	
10. อ.แม่ใจ	Mae Chai								0.0	0.3	
11. อ.เวียงป่าเป้า	Wiang Pa Pao								0.0	0.0	
12. อ.พะเยา	Phayao								0.0	0.0	
13. จ.แม่ฮ่องสอน	Mae Hong Son*								0.0	0.4	- 19.6
14. อ.ปาย	Pai								0.0	0.0	
15. อ.ขุนยวม	Khun Yuam								0.0	0.0	
16. อ.แม่สะเรียง	Mae Sariang*								0.0	T	- 17.8
17. จ.เชียงใหม่	Chiang Mai*								0.0	T	- 21.3
18. อ.ฝาง	Fang								0.0	0.0	
19. อ.เชียงดาว	Chiang Dao								0.0	0.0	
20. อ.แม่แตง	Mae Taeng								0.0	0.0	
21. อ.แม่ริม	Mae Rim								0.0	0.0	
22. อ.สันทราย	San Sai								0.0	2.3	
23. อ.ดอยสะเก็ด	Doi Saket								0.0	0.9	
24. อ.สันกำแพง	San Kamphaeng								0.0	0.0	
25. อ.หางดง	Hang Dong								0.0	0.0	
26. อ.สารภี	Saraphi								0.0	0.0	
27. อ.สันป่าตอง	San Pa Tong								0.0	0.0	
28. อ.จอมทอง	Chom Thong								0.0	0.0	
29. อ.ฮอด	Hot								0.0	T	
30. จ.ลำพูน	Lamphun								0.0	0.0	..
31. อ.ป่าซาง	Pa Sang								0.0	0.0	
32. อ.ลี้	Li								0.0	0.0	
33. จ.ลำปาง	Lampang*								0.0	8.8	- 12.0
34. อ.งาว	Ngao								0.0	0.0	
35. อ.แจ้ห่ม	Chae Hom								0.0	0.0	
36. อ.เกาะคา	Ko Kha								0.0	1.4	
37. อ.สบปราบ	Sop Prap								0.0	8.9	
38. อ.เถิน	Thoen								0.0	0.0	
39. อ.แม่ทริก	Mae Phrik								0.0	0.0	

สถานีฝน	Station	วันที่และจำนวนน้ำฝนเป็นมิลลิเมตร Date and amount of rainfall in m.m. กุมภาพันธ์ February							ฝนรวม ม.ม. Total m.m.	ฝนรวมตั้งแต่ 1 ม.ค. Accumulative rain-fall Since Jan.1	
		22	23	24	25	26	27	28		ฝนจริง Actual	สูง(+)ต่ำ(-)กว่าปกติ Above(+) Below(-) Normal
40.จ.แพร่	Phrae*	0.3							0.3	1.3	- 26.4
41.อ.สอง	Song								0.0	7.0	
42.อ.สูงเม่น	Sung Men	4.0							4.0	8.0	
43.อ.เด่นชัย	Den Chai								0.0	9.5	
44.จ.น่าน	Nan*								0.0	0.6	- 33.1
45.อ.ทุ่งช้าง	Thung Chang								0.0	20.0	
46.อ.ท่าวังผา	Tha Wang Pha*								0.0	17.5	
47.อ.ปัว	Pua								0.0	36.3	
48.อ.สา	Sa								0.0	0.0	
49.อ.นาน้อย	Na Noi								0.0	0.0	
50.จ.อุตรดิตถ์	Uttaradit*	10.8							10.8	11.7	- 22.4
51.อ.ฟากท่า	Fak Tha	0.7	28.7		0.3				29.7	29.7	
52.อ.น้ำปาด	Nam Pat	7.9		0.3					8.2	8.2	
53.เขื่อนสิริกิติ์	Sirikit Dam*	17.1	T						17.1	17.1	
54.อ.ท่าปลา	Tha Pla	10.2							10.2	10.2	
55.อ.ลับแล	Laplae								0.0	0.0	
56.จ.ตาก	Tak*								0.0	T	- 12.2
57.อ.บ้านตาก	Ban Tak								0.0	0.0	
58.อ.แม่สอด	Mae sot*								0.0	0.0	- 14.4
59.อ.อุ้มผาง	Umphang								0.0	0.0	
60.จ.สุโขทัย	Sukhothai	4.0							4.0	4.0	- 18.3
61.อ.สวรรคโลก	Sawankhalok	5.2							5.2	5.2	
62.อ.กงไกรลาศ	Kong Krailat	11.3	10.6						21.9	23.9	
63.จ.พิษณุโลก	Phitsanulok*		0.5		0.1				0.6	1.2	- 35.8
64.อ.พรหมพิราม	Phrom Phiram								0.0	0.0	
65.อ.วังทอง	Wang Thong		0.4		0.3				0.7	1.5	
66.อ.บางกระทุ่ม	Bang Kratum			1.4	0.7				2.1	2.1	
67.จ.กำแพงเพชร	Kamphaeng Phet								0.0	0.0	- 24.9
68.อ.คลองขลุง	Khlong Khlung								0.0	0.0	
69.อ.ขาณุวรลักษบุรี	Khanu Woralaksaburi	T	T	T	T	T			T	25.6	
70.จ.พิจิตร	Phichit			35.2					35.2	35.2	+ 2.6
71.อ.สามง่าม	Sam Ngam								0.0	0.0	
72.อ.ตะพานหิน	Taphan Hin				1.5				1.5	7.8	
73.อ.บางมูลนาก	Bang Mun Nak								0.0	6.1	
74.อ.โพทะเล	Pho Thale								0.0	0.0	
75.จ.เพชรบูรณ์	Phetchabun*		8.7	T	0.2			T	8.9	25.6	- 21.9
76.อ.หล่มเก่า	Lom Kao		3.5			13.0			16.5	18.5	
77.อ.หล่มสัก	Lom Sak*		3.2	T	15.7	3.1	T		22.0	26.1	
78.อ.วนแดน	Chon Daen		3.2	15.7	13.5				32.4	37.1	
79.อ.หนองไผ่	Nong Phai			22.3					22.3	24.0	
80.อ.วิเชียรบุรี	Wichian Buri*	0.2	T	1.4	0.3	1.3			3.2	5.1	

สถานีฝน	Station	วันที่และจำนวนน้ำฝนเป็นมิลลิเมตร Date and amount of rainfall in m.m. กุมภาพันธ์ February							ฝนรวม ม.ม. Total m.m.	ฝนรวมตั้งแต่ 1 ม.ค. Accumulative rain-fall Since Jan. 1	
		22	23	24	25	26	27	28		ฝนจริง Actual	สูง(+)ต่ำ(-) กว่าปกติ Above(+) Below(-) Normal
ภาคตะวันออกเฉียงเหนือ	Northeastern Part										
1.จ.เลย	Loei*		1.4	T	0.8				8.3	9.1	- 22.6
2.อ.เชียงคาน	Chiang Khan	0.6	2.2	4.4					7.2	15.8	
3.อ.ท่าลี่	Tha Li		11.7		1.0				12.7	12.7	
4.อ.ด่านซ้าย	Dan Sai		4.4	3.5					7.9	7.9	
5.อ.วังสะพุง	Wang Saphung								0.0	3.5	
6.จ.หนองคาย	Nong Khai*		2.0	0.7	1.7			4.3	8.7	9.5	- 35.0
7.อ.ศรีเชียงใหม่	Si Chiang Mai		7.4						7.4	7.4	
8.อ.โพนพิสัย	Phon Phisai								0.0	0.0	
9.อ.ท่าบ่อ	Tha Bo	T	9.6	0.4	1.7				11.7	14.1	
0.จ.อุดรธานี	Udon Thani*		1.0	6.9	5.3	T.			13.2	13.2	- 3.0
1.อ.เพ็ญ	Phen				6.5				6.5	6.5	
2.อ.หนองหาร	Nong Han				8.2				8.2	8.2	
3.จ.สกลนคร	Sakon Nakhon*		0.9	5.0	51.5	15.2	20.9		93.5	96.9	+ 77.0
4.อ.วานรนิวาส	Wanon Niwat								0.0	0.0	
5.อ.สว่างแดนดิน	Sawang Daen Din		8.2	3.3	23.0				34.5	34.5	
6.อ.พรรณานิคม	Phanna Nikhom				12.4	1.6			14.0	14.0	
7.จ.นครพนม	Nakhon Phanom*				9.5	T	13.0	0.5	23.0	23.0	- 17.6
8.อ.บ้านแพง	Ban Phaeng		1.2	4.1	1.6				6.9	6.9	
9.อ.ท่าอุเทน	Tha Uten								0.0	0.0	
0.อ.นาแก	Na Kae			3.7	22.2				25.9	25.9	
1.อ.ธาตุพนม	That Phanom				53.6				53.6	53.6	
2.อ.มุกดาหาร	Mukdahan*		T	3.3	69.4				72.7	72.7	+ 46.8
3.จ.กาฬสินธุ์	Kalasin			T	15.1				13.1	15.1	- 26.3
4.อ.บางตลาด	Yang Talat		4.6	T	3.4		3.8		11.8	13.3	
5.อ.สหัสขันธ์	Sahatsakhan								0.0	0.0	
6.อ.กมลาไสย	Kamalasai		0.9	1.2	6.7		22.8		31.6	31.6	
7.จ.ร้อยเอ็ด	Roi Et*			5.0	27.1		0.1	T	33.2	33.2	+ 12.5
8.อ.โพนทอง	Phon Thong			0.5	25.9				26.4	26.4	
9.อ.ธวัชบุรี	Thawatchaburi			42.5	4.8				47.3	47.3	
0.อ.อาจสามารถ	At Samat			60.3	5.1				65.4	65.4	
1.อ.เสลภูมิ	Selaphum								0.0	0.0	
2.อ.จตุรพักตรพิมาน	Chaturaphak Phiman								0.0	0.0	
3.อ.เกษตรวิสัย	Kaset Wisai								0.0	0.0	
4.อ.พนมไพร	Phanom Phrai								0.0	0.0	
5.อ.สุวรรณภูมิ	Suwannaphum			18.0	3.1				21.1	21.1	
6.จ.มหาสารคาม	Maha Sarakham		7.3						7.3	10.6	- 4.3
7.อ.โกสุมพิสัย	Kosum Phisai*		3.4		0.2				3.6	3.6	
8.อ.บรบือ	Borabu		13.3						13.3	14.9	
9.อ.พยัคฆภูมิพิสัย	Phayakkhaphum Phisai								0.0	0.0	
0.จ.ขอนแก่น	Khon Kaen*		15.9	9.7	2.1	9.1	0.6		37.4	37.4	+ 2.6

สถานีฝน	Station	วันที่และจำนวนน้ำฝนเป็นมิลลิเมตร Date and amount of rainfall in m.m. กุมภาพันธ์ February							ฝนรวม ม.ม. Total m.m.	ฝนรวมตั้งแต่ 1 ม.ค. Accumulative rain-fall Since Jan.1	
		22	23	24	25	26	27	28		ฝนจริง Actual	สูง(+)ต่ำ(-)กว่าปกติ Above(+) Below(-) Normal
41.อ.ภูเวียง	Phu Wiang			31.8	20.2	7.8			59.8	59.8	
42.อ.ชุมแพ	Chum Phae	1.4	2.2	1.5	11.5	19.2			35.8	37.0	
43.อ.มัญจาคีรี	Mancha Khiri		21.5	14.0	T				35.5	35.3	
44.อ.ชนบท	Chonnabot*		55.5	3.2	16.6				75.3	75.3	
45.อ.บ้านไผ่	Ban Phai		8.0	4.5	11.2				23.7	23.7	
46.อ.พล	Phon								0.0	0.0	
47.จ.ชัยภูมิ	Chaiyaphum*		0.9	1.2	2.0	1.1	6.5		11.7	11.8	- 0.9
48.อ.ภูเขียว	Phu Khiec			7.1			9.1		16.2	19.7	
49.อ.กอนสวรรค์	Khon Sawan		1.1		T				1.1	1.1	
50.อ.จัตุรัส	Chatturat		T		5.4	3.2			8.6	8.6	
51.อ.บำเหน็จณรงค์	Bamnet Narong		4.6						4.6	4.6	
52.จ.นครราชสีมา	Nakhon Ratchasima*		4.0		3.4	2.4		T	9.8	11.5	- 38.7
53.อ.บัวใหญ่	Bua Yai								0.0	0.0	
54.อ.คง	Khong								0.0	0.0	
55.อ.ด่านขุนทด	Dan Khun Thot				5.0	39.2			44.2	44.2	
56.อ.โนนไทย	Non Thai		3.9		14.5				18.4	18.4	
57.อ.โนนสูง	Non Sung		3.2		26.8				30.0	30.0	
58.อ.พิมาย	Phimai		3.2	24.5	16.6				44.3	44.3	
59.อ.สีคิ้ว	Sikhiu			2.5	2.6		10.1		15.2	15.2	
60.อ.สูงเนิน	Sung Noen								0.0	0.0	
61.อ.ปักธงชัย	Phak Thong Chai		9.2		15.2		1.1		25.5	30.6	
62.อ.โชคชัย	Chok Chai*		15.1						15.1	15.1	
63.อ.ครบุรี	Khon Buri								0.0	4.6	
64.จ.บุรีรัมย์	Buri Ram		10.5						10.5	10.5	- 15.8
65.อ.พุทไธสง	Phutthaisong								0.0	0.0	
66.อ.สตึก	Satuk			26.3	26.3				52.6	52.6	
67.อ.ลำปลายมาศ	Lam Plai Mat			7.5					7.5	7.5	
68.อ.นางรอง	Nang Rong*		8.1	11.8			0.1		20.0	20.0	
69.จ.สุรินทร์	Surin*	0.4		7.5	0.6	2.1			10.6	10.6	+ 1.4
70.อ.รัตนบุรี	Rattanaburi			0.4					0.4	0.4	
71.อ.ท่าตูม	Tha Tum*			T	15.6		T		15.6	15.6	
72.อ.ศีขรภูมิ	Sikhoraphum				3.5				3.5	3.5	
73.อ.ปราสาท	Prasat			8.7					8.7	8.7	
74.อ.สังขะ	Sangkha								0.0	0.0	
75.จ.ศรีสะเกษ	Si Sa Ket			25.2	10.5				35.7	35.7	+ 30.8
76.อ.ราษีไศล	Rasi Salai			9.1	9.7				18.8	18.8	
77.อ.อุทุมพรพิสัย	Uthumphon Phisai								0.0	0.0	
78.อ.กันทรารมย์	Kanthararom		5.1						5.1	5.1	
79.อ.ขุขันธ์	Khukhan								0.0	0.0	
80.อ.กันทรลักษ์	Kantharalak								0.0	0.0	
81.จ.อุบลราชธานี	Ubon Ratchathani*		9.8		3.3				13.1	13.1	+ 3.6

สถานีฝน	Station	วันที่และจำนวนน้ำฝนเป็นมิลลิเมตร Date and amount of rainfall in m.m. กุมภาพันธ์ February							ฝนรวม ม.ม. Total m.m.	ฝนรวมตั้งแต่ 1 ม.ค. Accumulative rain-fall Since Jan.1	
		22	23	24	25	26	27	28		ฝนจริง Actual	สูง(+)ต่ำ(-) กว่าปกติ Above(+) Below(-) Normal
82.อ.เขมราฐ	Khemarat				62.5				62.5	62.5	
83.อ.อำนาจเจริญ	Amnat Charoen					16.5	3.0		19.5	19.5	
84.อ.ยโสธร	Yasothon			1.8	2.3		16.6		20.7	20.7	
85.อ.คำเขื่อนแก้ว	Kham Khuan Kaeo								0.0	0.0	
86.อ.กระการพืชผล	Trakan Phutphon			T	2.5				2.5	2.5	
87.อ.มหาชนะชัย	Maha Chana Chai			13.2					13.2	13.2	
88.อ.เขื่องใน	Khuang Nai			8.4					8.4	8.4	
89.อ.โขงเจียม	Khong Chiam								0.0	0.0	
90.อ.เดชอุดม	Det Udom								0.0	0.0	
<u>ภาคกลาง</u>	<u>Central Part</u>										
1.จ.นครสวรรค์	Nakhon Sawan*		37.6	2.4	59.3				99.3	117.7	+ 80.5
2.อ.บรรพตพิสัย	Banphot Phisai		T		7.4				7.4	48.4	
3.อ.ตากลี	Takhli								0.0	64.5	
4.อ.ลาดยาว	Lat Yao		4.7		8.8				13.5	76.0	
5.อ.ชุมแสง	Chumsaeng		0.8	0.2	0.1				1.1	8.3	
6.อ.หนองบัว	Nong Bua		17.2						17.2	17.2	
7.อ.ท่าตะโก	Tha Tako		4.6				9.1		13.7	18.8	
8.อ.พยุหะคีรี	Phayuha Khiri		11.2						11.2	22.4	
9.จ.อุทัยธานี	Uthai Thani		3.8	28.1	3.8				35.7	65.7	+ 33.8
10.อ.สว่างอารมณ์	Sawang Arom				28.6				28.6	28.6	
11.อ.หนองฉาง	Nong Chang		8.3		5.7				14.0	51.3	
12.อ.ทัพทัน	Thab Than		3.8		3.6				7.4	44.2	
13.อ.หนองขาหย่าง	Nong Khayang			10.2					10.2	33.7	
14.อ.บ้านไร่	Ban Rai								0.0	0.0	
15.จ.ชัยนาท	Chainat		30.0	2.3	4.2				36.5	36.7	+ 19.5
16.อ.มโนรมย์	Manorom		13.4	18.5	3.7				35.6	38.7	
17.อ.วัดสิงห์	Wat Sing		40.9	66.6	3.7				111.2	116.4	
18.จ.สิงห์บุรี	Sing Buri			11.8					11.8	13.8	- 18.5
19.อ.อินทร์บุรี	In Buri								0.0	27.4	
20.อ.บางระจัน	Bang Rachan					2.3	64.6		66.9	66.9	
21.อ.พรหมบุรี	Phrom Buri								0.0	9.1	
22.จ.ลพบุรี	Lopburi*			0.8	T	T	1.8		2.6	26.6	+ 4.1
23.อ.บ้านหมี่	Ban Mi								0.0	38.6	
24.อ.ชัยบาดาล	Chai Badan	0.9	1.0	3.3	32.8				38.0	38.0	
25.อ.บัวชุม	Bua Chum*	T	1.2	2.6	23.4	T			36.0	36.0	
26.อ.ท่าวุ้ง	Tha Wung						9.2		9.2	34.9	
27.อ.โคกสำโรง	Khok Samrong		10.4	20.8	3.9	8.0			43.1	43.1	
28.จ.สุพรรณบุรี	Suphan Buri*				T	0.2			0.2	4.4	- 19.7
29.อ.ดอนเจดีย์	Don Chedi			84.6					84.6	84.6	
30.อ.เดิมบางนางบวช	Doembang Nangbuat								0.0	0.0	
31.อ.สามชุก	Sam Chuk								0.0	0.0	

สถานีฝน	Station	วันที่และจำนวนน้ำฝนเป็นมิลลิเมตร Date and amount of rainfall in m.m. กุมภาพันธ์ February							ฝนรวม ม.ม. Total m.m.	ฝนรวมตั้งแต่ 1 ม.ค. Accumulative rain-fall Since Jan.1	
		22	23	24	25	26	27	28		ฝนจริง Actual	สูง(+)ต่ำ(-)กว่าปกติ Above(+) Below(-) Normal
32.อ.ศรีประจันต์	Si Prachan								0.0	0.0	
33.อ.บางปลาม้า	Bang Pla Ma								0.0	0.0	
34.อ.สองพี่น้อง	Song Phi Nong								0.0	16.0	
35.จ.อ่างทอง	Ang Thong								0.0	0.0	- 42.1
36.อ.โพธิ์ทอง	Pho Thong								0.0	0.0	
37.อ.ไชโย	Chaiyo								0.0	34.3	
38.อ.วิเศษชัยชาญ	Wiset Chai Chan								0.0	13.2	
39.อ.ป่าโมก	Pa Mok								0.0	0.0	
40.จ.สระบุรี	Saraburi	5.5							5.5	17.5	- 11.5
41.อ.พระพุทธบาท	Phra Phutthabat								0.0	0.0	
42.อ.บ้านหมอ	Ban Mo								0.0	10.0	
43.อ.หนองแค	Nong Khae						50.7		50.7	51.9	
44.อ.แก่งคอย	Kaeng Khoi	0.7							0.7	12.4	
45.จ.พระนครศรีอยุธยา	Ayutthaya			1.1					1.1	8.4	- 37.4
46.อ.ท่าเรือ	Tha Rua								0.0	13.2	
47.อ.ผักไห่	Phak Hai								0.0	11.5	
48.อ.บางบาล	Bang Ban			T					T	24.1	
49.อ.บางไทร	Bang Sai								0.0	18.0	
50.อ.เสนา	Sena				1.4				1.4	6.6	
51.อ.บางปะอิน	Bang Pa-in								0.0	0.0	
52.จ.ปทุมธานี	Pathum Thani								0.0	18.0	- 11.0
53.อ.ธัญบุรี	Thanyaburi								0.0	0.0	
54.ต.รังสิต	Rangsit			8.6					8.6	34.3	
55.จ.นนทบุรี	Nonthaburi								0.0	0.0	- 28.7
56.อ.บางบัวทอง	Bang Bua Thong			12.5					12.5	17.5	
57.จ.ธนบุรี	Thon Buri								0.0	3.7	- 1.6
58.อ.บางขุนเทียน	Bang Khun Thian								0.0	0.0	
59.อ.ตลิ่งชัน	Taling Chan								0.0	0.0	
60.จ.พระนคร	Phra Nakhon*			0.1	T				0.1	28.1	- 20.9
61.สนามบินดอนเมือง	Don Muang Air-port*			T					T	17.6	- 11.8
62.อ.บางเขน	Bang Khen*								0.0	7.6	
63.อ.มีนบุรี	Min Buri								0.0	7.6	
64.อ.ลาดกระบัง	Lat Krabang								0.0	0.0	
65.ศูนย์วิจัยบางนา	Bang Na*			0.6	0.1				0.7	37.8	
66.จ.กาญจนบุรี	Kanchanaburi*			1.0	10.5	12.8			24.3	24.3	- 15.9
67.เหมืองปิล็อก	Pilok								0.0	0.0	
68.อ.สังขละบุรี	Sangkhla Buri								0.0	0.0	
69.อ.ทองผาภูมิ	Thong Pha Phum*				T	1.6	3.5		5.1	5.1	
70.อ.ศรีสวัสดิ์	Si Sawat	..	..	..	..	..	..	..	..	..	
71.อ.บ่อพลอย	Bo Phloi	..	..	..	..	..	..	..	..	..	
72.อ.ไทรโยค	Sai Yok	..	..	..	..	..	..	..	..	..	

สถานีฝน	Station	วันที่และจำนวนน้ำฝนเป็นมิลลิเมตร Date and amount of rainfall in m.m. กุมภาพันธ์ February							ฝนรวม ม.ม. Total m.m.	ฝนรวมตั้งแต่ 1 ม.ค. Accumulative rain-fall Since Jan. 1	
		22	23	24	25	26	27	28		ฝนจริง Actual	สูง(+)ต่ำ(-)กว่าปกติ Above(+) Below(-) Normal
73.อ.พนมทวน	Phanom Thuan								0.0	0.0	
74.อ.ท่าม่วง	Tha Muang								0.0	0.0	
75.อ.ท่ามะกา	Tha Maka	..	..	..	..	..	..	..	..	..	
76.จ.นครปฐม	Nakhon Pathom								0.0	6.4	- 12.3
77.อ.กำแพงแสน	Kamphaeng Saen								0.0	0.0	
78.อ.นครชัยศรี	Nakhon Chaisi								0.0	23.5	
79.จ.ราชบุรี	Ratchaburi								0.0	0.0	- 31.1
80.อ.บ้านโป่ง	Ban Pong								0.0	0.0	
81.อ.โพธาราม	Photharam								0.0	1.8	
82.อ.ดำเนินสดวก	Damnoen Saduak								0.0	0.0	
83.อ.ปากท่อ	Pak Tho								0.0	0.0	
84.จ.สมุทรสงคราม	Samut Songkham								0.0	13.4	- 4.0
85.อ.บางคนที	Bang Khonthi								0.0	0.0	
86.อ.อัมพวา	Amphawa								0.0	0.0	
87.จ.สมุทรสาคร	Samut Sakhon								0.0	32.2	- 2.8
88.จ.สมุทรปราการ	Samut Prakan			3.8					3.8	74.7	- 19.7
89.อ.พระประแดง	Phra Pradaeng	..	..	..	..	..	..	..	..	..	
90.อ.บางพลี	Bang Phli			2.8					2.8	71.9	
<u>ภาคตะวันออก</u>	<u>Eastern Part</u>										
1.จ.นครนายก	Nakhon Nayok	11.4							11.4	11.4	- 53.2
2.อ.บ้านนา	Ban Na	4.8		8.7		44.6			58.1	58.1	
3.อ.ปากพลี	Pak Phli	8.4							8.4	8.4	
4.จ.ปราจีนบุรี	Prachin Buri*	0.3							0.3	3.7	- 43.9
5.อ.บ้านสร้าง	Ban Sang	T							T	T	
6.อ.ศรีมหาโพธิ	Si Maha Phot								0.0	13.8	
7.อ.กบินทร์บุรี	Kabin Buri	0.5			3.2		1.6		5.3	8.0	
8.อ.สระแก้ว	Sakaeo	30.5			12.5				43.0	43.0	
9.อ.วัฒนานคร	Watthana Nakhon	29.1			7.4				36.5	36.5	
10.อ.อรัญประเทศ	Aranyaprathet*	13.5		7.2	35.7	T			56.4	56.4	+ 23.0
11.จ.ฉะเชิงเทรา	Chachoengsao								0.0	0.0	- 40.2
12.อ.บ้านโพธิ์	Ban Pho								0.0	0.0	
13.จ.ชลบุรี	Chon Buri*	0.1	0.1	0.2	T	17.4	6.2		24.0	24.5	- 20.7
14.อ.พานทอง	Phan Thong								0.0	0.0	
15.อ.พนัสนิคม	Phanat Nikhom								0.0	0.0	
16.อ.บ้านบึง	Ban Bung								0.0	0.0	
17.อ.เกาะสีชัง	Ko Sichang*	T			T	T	1.0		1.0	5.2	
18.อ.ศรีราชา	Si Racha						8.5		8.5	20.7	
19.อ.สัตหีบ	Sattahip*	3.0			3.8		1.9		8.7	8.7	- 50.6
20.จ.ระยอง	Rayong*				43.4		12.2		55.6	57.6	+ 10.9
21.อ.บ้านค่าย	Ban Khai		T		16.2				16.2	16.2	
22.อ.แกลง	Klaeng			11.0	19.2				30.2	32.5	

สถานีฝน	Station	วันที่และจำนวนน้ำฝนเป็นมิลลิเมตร Date and amount of rainfall in m.m. กุมภาพันธ์ February							ฝนรวม ม.ม. Total m.m.	ฝนรวมตั้งแต่ 1 ม.ค. Accumulative rain-fall Since Jan.1	
		22	23	24	25	26	27	28		ฝนจริง Actual	สูง(+)ต่ำ(-)กว่าปกติ Above(+) Below(-) Normal
23.จ.จันทบุรี	Chanthaburi*	4.7	11.7		44.9	T	3.4		64.7	70.8	- 6.9
24.อ.ท่าใหม่	Tha Mai				3.7	3.6	13.7		21.0	38.3	
25.อ.มะขาม	Makham								0.0	0.0	
26.อ.ขลุง	Khlung		4.9						4.9	..	
27.จ.ตราด	Trat	12.2	2.4	14.8	2.7		8.3		40.4	50.1	- 56.4
28.อ.เขาสมิง	Khao Saming	4.2	3.5	4.3	2.5				14.5	52.8	
29.อ.แหลมงอบ	Laem Ngop*	6.0	..	2.0					8.0	16.5	
30.อ.คลองใหญ่	Khlong Yai*	6.8	26.3	3.6	30.4	1.5	37.7		106.3	110.6	+ 2.4
<u>ภาคใต้</u>	<u>Southern Part</u>										
1.จ.เพชรบุรี	Phetchaburi								0.0	0.0	- 28.6
2.อ.บ้านแหลม	Ban Laem								0.0	1.2	
3.อ.บ้านลาด	Ban Lat								0.0	0.0	
4.อ.ชะอำ	Cha-am				..				0.0	0.0	
5.จ.ประจวบคีรีขันธ์	Prachuap Khiri Khan*			T	3.3		T		3.3	14.0	- 64.0
6.อ.กุยบุรี	Kui Buri	..	..	..	..	..	..	..	..	..	
7.อ.หัวหิน	Hua Hin*	T			1.3				1.3	6.0	- 28.5
8.จ.ชุมพร	Chumphon*			1.1	1.1	T	0.5		2.7	16.2	+ 0.5
9.อ.ท่าแซะ	Tha Sae			0.4	3.9	0.3			4.6	16.4	
10.อ.สวี	Sawi								0.0	0.0	
11.อ.หลังสวน	Lang Suan			2.2	14.6				16.8	35.7	
12.จ.สุราษฎร์ธานี	Surat Thani	6.9	T		3.0	T	3.5		13.4	15.0	- 61.1
13.อ.ไชยา	Chaiya								0.0	0.0	
14.อ.เกาะสมุย	Ko Samui*	8.7	0.8		5.6				15.1	28.0	
15.อ.พุนพิน	Phunphin				7.8		8.9		16.7	16.7	
16.อ.บ้านนาสาร	Ban Na San								0.0	0.0	
17.จ.นครศรีธรรมราช	Nakhon Si Thammarat*	14.2		8.6		0.4	T		23.2	96.9	-229.6
18.อ.สิชล	Sichon	2.5		33.6	8.0				44.1	85.0	
19.อ.ท่าศาลา	Tha Sala								0.0	57.5	
20.อ.ฉวาง	Chawang	7.1	4.2						11.3	21.8	
21.อ.ทุ่งสง	Thung Song	21.5		10.2	6.8				38.5	42.3	
22.อ.ร่อนพิบูลย์	Ron Phibun								0.0	5.2	
23.อ.ปากพนัง	Pak Phanang								0.0	27.3	
24.จ.พัทลุง	Phatthalung	96.9							96.9	176.5	- 79.7
25.อ.เขาชัยสน	Khao Chaison	95.8			..				95.8	95.8	
26.จ.สงขลา	Songkhla*	35.1	35.8	1.3			8.8		81.0	150.5	- 25.2
27.อ.รัตภูมิ	Rattaphum	24.5	12.5		10.0				47.0	181.0	
28.อ.หาดใหญ่	Hat Yai								0.0	97.7	
29.อ.สะเดา	Sadao		28.2		..		38.2		66.4	272.8	
30.จ.ปัตตานี	Pattani*	37.8	21.4		0.3				59.5	205.7	+ 86.0
31.อ.หนองจิก	Nong Chik	26.5							26.5	169.5	
32.อ.ยะหริ่ง	Yaring								0.0	..	

สถานีฝน	Station	วันที่และจำนวนน้ำฝนเป็นมิลลิเมตร Date and amount of rainfall in m.m. กุมภาพันธ์ February							ฝนรวม มม. Total m.m.	ฝนรวมตั้งแต่ 1 ม.ค. Accumulative rain-fall Since Jan. 1	
		22	23	24	25	26	27	28		ฝนจริง Actual	สูง(+)ต่ำ(-) กว่าปกติ Above(+) Below(-) Normal
33.อ.ปะนาเระ	Panare	2.3	1.4						3.7	62.1	
34.จ.ยะลา	Yala	3.2	20.7		T				23.9	137.3	..
35.อ.เบตง	Betong	15.9	57.2	31.5	8.4	30.5			143.5	179.0	
36.อ.บันนังสตา	Bannang Satar	3.5	25.2	7.5	11.9				48.1	166.2	
37.จ.นราธิวาส	Narathiwat*	15.3	25.1	1.1	0.4				41.9	131.3	-324.0
38.อ.ยิ่งอ	Yi-ngo	..	..	..	..	..	..	..	..	..	
39.อ.ระแงะ	Rangae	2.0	39.0						41.0	113.0	
40.อ.ตากใบ	Tak Bai	64.7	30.5						95.2	157.1	
41.จ.ระนอง	Ranong*	T	3.3	1.4	2.4		50.2		57.3	61.1	- 17.0
42.อ.กระบุรี	Kra Buri			3.1					3.1	3.1	
43.จ.พังงา	Phangnga		0.3	4.7	12.1	12.1	0.3		29.5	102.8	- 37.8
44.อ.กะปง	Kapong	8.2	110.5	42.5	61.0				222.2	291.0	
45.อ.ตะกั่วป่า	Takua Pa	3.9	58.3	9.4	.1	62.8	13.4		147.8	163.9	
46.อ.ท้ายเหมือง	Thai Muang	0.8	22.8	16.7	46.7	44.6	4.9		136.5	162.0	
47.อ.ตะกั่วทุ่ง	Takua Thung		5.6		8.8	49.3			63.7	135.6	
48.จ.ภูเก็ต	Phuket*	8.1	12.6	12.4		42.0	16.0	12.0	103.1	194.7	+120.4
49.สนามบินภูเก็ต	Phuket Air-port*	0.2	1.4	T	18.6	59.0	23.2	24.8	127.2	234.9	
50.อ.ถลาง	Thalang	..	..	..	..	..	..	..	..	..	
51.จ.กระบี่	Krabi	30.7	10.2	4.9		30.2			76.0	171.4	
52.อ.อ่าวลึก	Ao Luk	6.0		17.4	11.3	15.4	11.4		61.5	134.3	
53.อ.คลองท่อม	Khlong Tom	4.9	11.2	13.3	2.3	28.7	13.2		73.6	78.4	
54.สนามบินตรัง	Trang Air-port*	11.7	3.3		1.6	1.6	13.2		31.4	58.6	- 10.9
55.อ.สิเกา	Sikao	7.4	3.7	0.6	45.5	39.6	0.2		97.0	106.2	
56.อ.ย่านตาขาว	Yan Ta Khao						37.3		37.5	59.2	
57.อ.ปะเหลียน	Palian		6.4				20.6		27.0	52.3	
58.จ.สตูล	Satun	3.8		38.2					42.0	42.0	- 47.6
59.อ.ทุ่งหว้า	Thung Wa		10.0						10.0	30.3	
60.อ.ละงู	Langu	..	..	..	5.2	43.2	..	..	..	..	

หมายเหตุ ช่องว่าง ไม่มีฝนตก
* สถานีตรวจอากาศ
T ฝนเล็กน้อยวัดไม่ได้
.. ไม่มีรายงาน

Remark Blank No rain
* Synoptic Station
T Trace
.. No report.

อุณหภูมิสูงสุดและต่ำสุดประจำวันที่ ๒๒ – ๒๘ กุมภาพันธ์ ๒๕๑๔

Daily Max. and Min. Temperature 22 – 28 February 1971

สถานี	Station	อุณหภูมิสูงสุดและต่ำสุดเป็นองศา ซ. Max. and Min. Temperature in degree C.							เฉลี่ยสูงสุด ต่ำสุด Average Max. Min.	เฉลี่ยในสัปดาห์ Weekly Mean	ค่าปกติประจำเดือน Monthly Normal
		22	23	24	25	26	27	28			
ภาคเหนือ	**Northern Part**										
1.จ.เชียงราย	Chiang Rai	30.6 12.3	31.6 15.0	32.2 15.3	32.9 12.6	31.4 13.3	32.5 13.8	32.6 13.3	32.0 13.7	22.9	21.6
2.จ.แม่ฮ่องสอน	Mae Hong Son	33.6 14.0	34.3 15.0	34.4 14.6	34.6 13.4	34.3 14.6	35.0 15.5	35.6 16.5	34.5 14.8	24.7	23.2
3.จ.เชียงใหม่	Chiang Mai	31.6 14.0	33.6 16.0	33.5 14.5	34.2 13.5	33.7 14.1	34.3 14.8	35.0 15.9	33.7 14.7	24.2	23.1
4.จ.น่าน	Nan	32.7 14.5	31.2 17.8	33.4 18.0	35.6 19.8	35.4 19.7	34.7 17.3	35.5 18.4	34.1 17.9	26.0	23.6
5.อ.ท่าวังผา	Tha Wang Pha	32.4 10.2	32.2 13.4	31.0 18.0	35.6 20.0	34.4 14.4	34.3 16.6	35.5 17.6	33.6 15.7	24.7	..
6.จ.ลำปาง	Lampang	33.5 15.8	33.9 19.2	34.6 19.9	35.1 18.4	35.5 18.7	35.2 18.9	36.2 19.0	34.9 18.6	26.8	23.9
7.อ.แม่สะเรียง	Mae Sariang	33.8 13.6	34.5 13.7	34.5 13.0	35.2 13.7	34.6 14.3	34.5 14.7	35.9 15.6	34.7 14.1	24.4	23.5
8.จ.แพร่	Phrae	33.2 16.6	32.7 20.0	33.2 20.2	34.4 20.5	34.1 21.1	35.4 19.5	35.3 20.0	34.0 19.7	26.9	24.3
9.จ.อุตรดิตถ์	Uttaradit	34.4 18.2	33.5 21.5	34.6 22.0	35.0 22.6	35.5 22.0	36.6 20.9	36.3 21.5	35.1 21.2	28.2	26.2
10.เขื่อนสิริกิติ์	Sirikit Dam	34.5 17.4	33.9 21.3	34.3 21.3	35.0 22.8	34.3 21.4	35.9 ..	.. ..	34.7 20.8	27.8	..
11.จ.ตาก	Tak	35.6 20.3	36.8 24.0	36.3 22.3	36.5 22.2	37.4 19.5	37.6 21.0	37.5 21.0	36.8 21.5	29.2	26.5
12.จ.พิษณุโลก	Phitsanulok	34.7 22.5	34.1 23.8	34.3 23.7	34.0 23.0	33.6 22.6	35.8 24.2	36.4 23.7	34.7 23.4	29.1	26.8
13.อ.แม่สอด	Mae Sot	34.1 17.6	35.2 17.8	34.8 18.1	35.7 18.9	34.8 17.5	37.0 18.1	35.7 17.4	35.3 17.9	26.6	25.1
14.จ.เพชรบูรณ์	Phetchabun	35.4 21.2	34.8 22.0	34.3 22.1	34.8 22.5	34.5 22.6	36.4 21.9	36.8 22.6	35.3 22.1	28.7	25.8
15.อ.หล่มสัก	Lom Sak	34.5 20.2	32.2 22.3	32.6 22.1	32.5 22.5	31.1 22.5	.. 21.0	.. ..	32.6 21.8	27.2	..
16.อ.วิเชียรบุรี	Wichian Buri	35.0 23.3	36.0 22.8	34.5 22.3	34.5 22.5	33.6 22.5	33.8 21.9	36.4 22.0	34.8 22.5	28.7	..
ภาคตะวันออกเฉียงเหนือ	**Northeastern Part**										
1.จ.หนองคาย	Nong Khai	34.8 19.1	33.5 22.9	31.0 22.4	30.6 22.9	29.8 22.4	34.0 20.4	35.8 22.0	32.8 21.7	27.3	..
2.จ.เลย	Loei	34.8 19.3	33.6 21.1	33.4 21.1	32.2 21.8	32.5 21.0	35.0 19.2	36.0 19.5	33.9 20.4	27.2	23.5
3.จ.อุดรธานี	Udon Thani	34.5 20.4	33.5 25.0	32.2 23.3	30.5 22.4	29.5 22.0	33.6 22.0	35.0 23.6	32.7 22.7	27.7	24.8
4.จ.นครพนม	Nakhon Phanom	35.0 17.4	35.9 20.3	34.4 21.9	31.4 23.4	31.7 21.7	34.9 22.7	35.7 22.4	34.1 21.4	27.8	23.7
5.จ.สกลนคร	Sakon Nakhon	33.8 17.8	35.1 21.5	33.4 23.2	30.3 22.4	29.4 21.0	32.3 22.3	34.7 22.6	32.7 21.5	27.1	23.9
6.อ.มุกดาหาร	Mukdahan	35.5 17.0	35.7 19.5	34.0 22.5	32.5 23.0	32.9 21.3	33.4 23.0	34.5 23.4	34.1 21.4	27.8	24.3
7.จ.ขอนแก่น	Khon Kaen	36.1 21.3	36.2 24.0	33.7 22.8	31.8 22.9	33.0 22.5	34.2 23.4	35.1 22.6	34.3 22.8	28.6	25.6
8.อ.โกสุมพิสัย	Kosum Phisai	34.2 20.6	36.6 23.2	.. 22.8	33.2 ..	34.3 22.5	.. 22.8	.. ..	34.6 22.4	28.5	..
9.จ.ร้อยเอ็ด	Roi Et	34.8 20.2	36.3 21.5	34.0 19.6	33.0 22.4	32.7 21.4	33.4 22.8	35.1 23.3	34.2 21.6	27.9	25.6
10.จ.ชัยภูมิ	Chaiyaphum	35.7 22.8	35.5 22.8	34.1 21.8	32.8 22.3	33.1 21.8	34.5 21.9	35.0 22.2	34.4 22.2	28.3	25.8
11.จ.อุบลราชธานี	Ubon Ratchathani	35.1 21.5	36.5 23.4	34.8 23.4	32.9 23.2	33.5 22.0	35.6 24.0	35.7 24.0	34.9 23.1	29.0	26.1
12.จ.สุรินทร์	Surin	34.8 20.8	36.2 21.6	35.3 22.6	32.5 22.4	34.6 23.0	34.5 22.5	35.3 22.8	34.7 22.2	28.5	26.2
13.อ.ท่าตูม	Tha Tum	34.5 22.1	36.1 23.0	35.4 23.9	33.4 24.0	33.1 22.4	34.2 23.6	35.4 23.6	34.6 23.2	28.9	..
14.อ.นางรอง	Nang Rong	34.0 20.9	36.0 21.9	.. 22.2	31.8 ..	33.5 23.0	.. 22.2	.. ..	33.8 22.0	27.9	..

สถานี	Station	อุณหภูมิสูงสุดและต่ำสุดเป็นองศา ซ. Max. and Min. Temperature in degree C.							เฉลี่ยสูงสุดต่ำสุด Average Max. Min.	เฉลี่ยในสัปดาห์ Weekly Mean	ค่าปกติประจำเดือน Monthly Normal
		22	23	24	25	26	27	28			
15.จ.นครราชสีมา	Nakhon Ratchasima	34.3 21.8	37.2 22.9	33.6 22.0	35.3 22.1	34.0 22.1	34.6 22.0	35.8 21.5	35.0 22.1	28.6	26.6
16.อ.โชคชัย	Chok Chai	33.0 21.0	.. 22.0	33.2 ..	32.0 21.9	33.5 22.2	.. 22.0	.. ..	32.9 21.8	27.4	..
ภาคกลาง	Central Part										
1.จ.นครสวรรค์	Nakhon Sawan	35.5 22.9	35.6 22.5	34.9 21.9	33.5 22.5	33.1 20.0	35.4 21.7	35.3 22.5	34.8 22.0	28.4	27.7
2.จ.ลพบุรี	Lop Buri	34.5 23.5	36.2 23.2	34.6 23.8	35.7 23.2	34.0 23.5	33.4 22.0	.. 23.5	34.7 23.2	29.0	28.4
3.จ.สุพรรณบุรี	Suphan Buri	34.3 22.1	36.3 22.6	36.4 23.0	33.3 23.1	34.9 23.4	35.5 21.7	35.5 22.4	35.2 22.6	28.9	27.6
4.จ.กาญจนบุรี	Kanchanaburi	34.9 21.4	35.8 24.8	36.4 23.0	33.3 23.0	34.1 24.0	35.8 22.0	35.8 23.0	35.2 23.0	29.1	27.5
5.อ.ทองผาภูมิ	Thong Pha Phum	35.0 16.5	34.8 19.0	35.1 22.0	30.5 22.0	33.0 21.5	34.5 21.5	36.5 21.0	34.2 20.5	27.4	..
6.สนามบินดอนเมือง	Don Muang Air-port	32.7 23.1	35.1 23.5	35.6 23.6	31.2 24.4	34.6 23.0	35.0 23.7	33.7 23.0	34.0 23.5	28.8	27.6
7.จ.พระนคร	Phra Nakhon	31.6 24.3	32.4 23.6	33.4 24.2	30.2 24.6	32.0 23.6	32.2 23.6	32.2 23.7	32.0 23.9	28.0	27.8
8.ศูนย์วิจัยฯ บางนา	Bang Na	31.7 24.2	32.4 22.8	33.1 23.3	30.9 23.6	32.2 22.9	32.2 23.0	32.0 23.0	31.9 23.3	27.6	..
ภาคตะวันออก	Eastern Part										
1.จ.ปราจีนบุรี	Prachin Buri	35.4 20.1	35.6 23.2	35.3 24.0	32.4 23.9	35.9 22.5	35.4 23.0	36.5 22.3	35.2 22.7	29.0	27.6
2.อ.กบินทร์บุรี	Kabin Buri	34.8 23.5	35.6 23.1	.. 24.4	32.9 ..	36.1 22.8	.. 22.5	.. ..	34.9 23.3	29.0	..
3.อ.อรัญประเทศ	Aranyaprathet	35.6 23.2	35.0 22.0	34.9 24.0	31.1 23.2	34.1 23.1	35.7 22.8	31.0 23.2	33.9 23.1	28.5	27.8
4.จ.ชลบุรี	Chon Buri	30.5 22.0	33.3 20.5	32.6 22.7	28.6 22.2	32.5 21.3	31.2 20.5	32.0 21.3	31.5 21.5	26.5	27.3
5.อ.เกาะสีชัง	Ko Si Chang	29.3 26.0	30.3 23.1	30.8 26.0	28.7 24.8	30.6 23.6	29.9 25.6	30.4 25.0	30.0 24.9	27.5	27.7
6.อ.สัตหีบ	Sattahip	29.5 26.0	33.8 23.6	32.0 26.0	30.2 25.6	33.4 23.4	29.5 25.6	33.5 25.0	31.7 25.0	28.4	29.3
7.จ.ระยอง	Rayong	29.0 24.4	31.2 22.5	31.6 25.2	25.8 25.0	31.0 21.8	.. 24.2	.. ..	29.7 23.9	26.8	..
8.จ.จันทบุรี	Chanthaburi	31.6 23.6	32.1 22.0	31.3 22.4	28.2 23.7	31.9 22.4	30.5 23.4	31.7 22.7	31.0 22.9	27.0	27.1
9.อ.คลองใหญ่	Khlong Yai	31.9 22.9	30.9 22.5	29.5 22.1	30.8 23.7	30.0 22.3	31.7 22.7	31.0 22.0	30.8 22.6	26.7	26.7
ภาคใต้	Southern Part										
1.อ.หัวหิน	Hua Hin	30.7 22.3	31.1 22.4	30.1 23.5	29.9 22.8	30.9 22.7	31.1 22.4	31.6 22.6	30.8 22.7	26.8	26.4
2.จ.ประจวบคีรีขันธ์	Prachuab Khiri Khan	30.3 21.5	30.0 20.7	30.4 22.9	29.6 22.4	30.6 21.3	30.2 21.9	30.4 20.4	30.2 21.6	25.9	26.0
3.จ.ชุมพร	Chumphon	31.1 21.5	31.0 21.7	32.3 21.9	30.4 23.1	30.6 21.7	30.4 22.2	31.5 20.8	31.0 21.8	26.4	26.1
4.จ.สุราษฎร์ธานี	Surat Thani	31.7 19.5	31.2 23.4	30.4 22.4	30.7 22.8	31.7 20.9	31.6 21.9	33.1 21.9	31.5 21.8	26.7	26.7
5.อ.เกาะสมุย	Ko Samui	29.5 26.0	30.0 24.3	29.8 23.6	29.0 26.4	29.8 24.5	29.7 26.2	30.0 24.6	29.7 25.1	27.4	..
6.จ.นครศรีธรรมราช	Nakhon Si Thammarat	31.6 21.5	30.2 22.7	31.5 22.3	30.0 22.8	30.6 22.8	30.4 22.1	31.2 22.5	30.8 22.4	26.6	26.5
7.จ.สงขลา	Songkhla	30.3 23.8	28.8 23.1	29.6 22.0	30.2 23.5	31.3 23.1	31.0 23.1	30.6 22.6	30.3 23.0	26.7	27.3
8.จ.ปัตตานี	Pattani	29.7 22.4	27.2 22.5	30.5 21.0	30.3 21.6	31.5 22.1	32.8 22.1	32.1 21.5	30.6 21.9	26.3	..
9.จ.นราธิวาส	Narathiwat	27.5 23.5	27.2 22.8	28.8 22.2	31.0 22.9	31.2 23.2	30.3 23.0	31.5 22.5	29.6 22.9	26.3	26.3
10.จ.ระนอง	Ranong	32.5 20.5	31.8 21.5	32.5 22.1	32.0 23.0	32.8 21.3	32.1 22.2	32.7 21.0	32.3 21.7	27.0	26.8
11.จ.ภูเก็ต	Phuket	33.0 23.3	31.0 23.7	31.5 22.1	31.5 23.0	32.0 23.5	31.7 24.0	32.2 23.0	31.8 23.2	27.5	28.0
12.สนามบินภูเก็ต	Phuket Air-port	32.5 23.1	31.5 23.6	31.1 21.5	31.0 22.5	32.0 22.4	30.5 22.3	32.5 23.3	31.6 22.7	27.2	27.1
13.สนามบินตรัง	Trang Air-port	32.8 20.7	30.9 22.5	33.8 21.9	32.7 22.6	33.3 22.9	33.6 23.0	33.7 21.8	33.0 22.2	27.6	27.8

แก้ไขเพิ่มเติมรายงานอากาศประจำสัปดาห์ฉบับที่ ๘/๒๕๑๔ เนื่องจากได้รับรายงานภายหลัง

Correction in weekly weather report No. 8/1971 for late report rainfall data

สถานีฝน	Station	วันที่และจำนวนน้ำฝนเป็นมิลลิเมตร Date and amount of rainfall in m.m. กุมภาพันธ์ February							ฝนรวม ม.ม. Total m.m.	ฝนรวมตั้งแต่ 1 ม.ค. Accumulative rain-fall Since Jan. 1	
		15	16	17	18	19	20	21		ฝนจริง Actual	สูง(+) ต่ำ(-) กว่าปกติ Above(+) Below(-) Normal
ภาคตะวันออกเฉียงเหนือ	**Northeastern Part**										
2.อ.เชียงคาน	Chiang Khan									8.6	
10.จ.อุดรธานี	Udon Thani	T								T	
48.อ.ภูเขียว	Phu Khieo									3.5	
61.อ.ปักธงชัย	Phak Thong Chai							0.8	0.8	5.1	
ภาคกลาง	**Central Part**										
87.จ.สมุทรสาคร	Samut Sakhon							1.0	6.7	32.2	– 1.2
ภาคตะวันออก	**Eastern Part**										
17.อ.เกาะสีชัง	Ko Sichang							0.1	4.2	4.2	
20.จ.ระยอง	Rayong							2.0	2.0	2.0	– 39.4
28.อ.เขาสมิง	Khao Saming							10.5	10.5	38.8	
29.อ.แหลมงอบ	Laem Ngop									8.5	
ภาคใต้	**Southern Part**										
11.อ.หลังสวน	Lang Suan									18.9	
18.อ.สิชล	Sichon									40.9	
27.อ.รัตภูมิ	Rattaphum									134.0	
28.อ.หาดใหญ่	Hat Yai									97.7	
29.อ.สะเดา	Sadao									206.4	
37.จ.นราธิวาส	Narathiwat*									89.4	– 348.4
40.อ.ตากใบ	Tak Bai							2.4	8.1	61.9	
44.อ.กะปง	Kapong					8.0		19.9	56.3	69.8	

พิมพ์ที่ ร.พ. กรมอุตุนิยมวิทยา สำนักนายกรัฐมนตรี

บางกะปิ พระนคร

นาวาโท ธำรง กิติสิน ผู้พิมพ์โฆษณา 2514

กรมอุตุนิยมวิทยา สำนักนายกรัฐมนตรี

รายงานอากาศประจำสัปดาห์ ระหว่างวันที่ ๑ – ๗ มีนาคม ๒๕๑๔

และ

การคาดหมายลักษณะอากาศ ระหว่างวันที่ ๘ – ๑๔ มีนาคม ๒๕๑๔

ฉบับที่ ๑๐/๒๕๑๔

นาวาเอก ดร. เจริญ เจริญรัชต์ภาคย์

อธิบดีกรมอุตุนิยมวิทยา

METEOROLOGICAL DEPARTMENT
OFFICE OF THE PRIME MINISTER

BANGKOK THAILAND

WEEKLY WEATHER REPORT

DURING THE PERIOD 1 – 7 MARCH 1971

AND

WEATHER OUTLOOK

DURING 8 – 14 MARCH 1971

No. 10/1971

Charoen Charoen-rajapark

Captain, R.T.N.

Director – General

การคาดหมายลักษณะอากาศใน ๗ วันข้างหน้า
ตั้งแต่วันที่ ๘ – ๑๔ มีนาคม ๒๕๑๔

ลักษณะทั่วไป

บริเวณความกดอากาศต่ำอันเนื่องจากความร้อนปกคลุมประเทศไทยตอนบน แต่บริเวณความกดอากาศสูงในประเทศจีนยังคงปกคลุมทะเลจีนใต้ในตอนต้นสัปดาห์ ลักษณะเช่นนี้จะทำให้มีฝนหรือพายุฝนฟ้าคะนองได้ในสัปดาห์นี้

ภาคเหนือ ภาคตะวันออกเฉียงเหนือ ภาคกลาง ภาคตะวันออก อ่าวไทย ฝั่งตะวันออก	ท้องฟ้าโปร่งเป็นส่วนมาก แต่ในระยะครึ่งแรกของสัปดาห์จะมีฝนหรือพายุฝนฟ้าคะนองเป็นแห่ง ๆ
อ่าวไทย ฝั่งตะวันตก	ตลอดสัปดาห์จะมีฝนหรือฝนฟ้าคะนองเป็นแห่ง ๆ
ภาคใต้ ฝั่งตะวันตก	ตลอดสัปดาห์จะมีฝนเล็กน้อยเป็นแห่ง ๆ
พระนคร และ ธนบุรี	ท้องฟ้าโปร่งเป็นส่วนมาก แต่ในระยะครึ่งแรกของสัปดาห์จะมีฝนหรือพายุฝนฟ้าคะนองเป็นแห่ง ๆ

กรมอุตุนิยมวิทยา
๘ มี.ค. ๑๔

Weather outlook for the period 8 - 14 March 1971

General Situation

Heat low covers the Upper Thailand. The high pressure area over China mainland remains covering South China Sea during the early part of the week. This condition will cause isolated showers or thunderstorms in this week.

Northern Part: Northeastern Part: Central Part: Gulf of Thailand, East Coast:	Mainly fair except for isolated showers or thunderstorms in the first half of the week.
Gulf of Thailand, West Coast:	Throughout the week, isolated showers or thundershowers.
Southern Thailand, West Coast:	Throughout the week, light isolated showers.
Phra Nakhon & Thonburi:	Mainly fair except for isolated showers or thunderstorms in the first half of the week.

Meteorological Department
8 March 1971

สรุปลักษณะอากาศทั่วไปในรอบสัปดาห์
ตั้งแต่วันที่ ๑ – ๗ มีนาคม ๒๔๑๔

๑. เกือบตลอดสัปดาห์ บริเวณความกดอากาศต่ำเนื่องจากความร้อนยังคงปกคลุมบริเวณตอนบนของประเทศไทย ลักษณะเช่นนี้ทำให้อากาศยังคงร้อนและอบอ้าวโดยทั่วไป เว้นแต่ในภาคตะวันออกเฉียงเหนือตอนช่วงปลายสัปดาห์บริเวณความกดอากาศสูงในประเทศจีนได้แผ่ลงมาถึงทะเลจีนใต้ทำให้มีกระแสลมฝ่ายตะวันออกพัดเข้ามาในประเทศไทยและเป็นเหตุให้อุณหภูมิลดลงเนื่องจากมีฝนตก ในระหว่างสัปดาห์ปรากฏว่าภาคตะวันออกเฉียงเหนือมีฝนเล็กน้อยถึงปานกลางตกกระจาย โดยมีฝนตกหนักเฉพาะแห่ง ภาคใต้มีฝนตกเกือบทั่วไปและมีฝนตกหนักเป็นบางแห่ง ส่วนภาคอื่น ๆ มีฝนเล็กน้อยเป็นบางแห่ง

๒. ในระหว่างสัปดาห์ ปรากฏว่าอุณหภูมิสูงสุดในภาคต่าง ๆ ของประเทศไทยมีดังต่อไปนี้.–

ภาคเหนือ	๓๘.๔°ซ.ที่ อ.เมือง	จ.ตาก	เมื่อวันที่	๓ มี.ค.
ภาคตะวันออกเฉียงเหนือ	๓๘.๓°ซ.ที่ อ.เมือง	จ.นครราชสีมา	"	๓ "
ภาคกลาง	๓๗.๖°ซ.ที่ อ.เมือง	จ.กาญจนบุรี	"	๒ "
ภาคตะวันออก	๓๘.๗°ซ.ที่ อ.เมือง	จ.ปราจีนบุรี	"	๕ "
ภาคใต้	๓๖.๑°ซ.ที่ อ.เมือง	จ.ระนอง	"	๕ "

กรมอุตุนิยมวิทยา
๘ มี.ค.๑๔

General Situation

Period 1 - 7 March 1971

1. Throughout the week, heat lows generally prevailed over Upper Thailand. This condition caused rather warm and humid weathers in general. Except for the week-end period, the high pressure area over China mainland spread through the South China Sea and induced easterly winds prevailed over Thailand, which caused decreasing in temperature during rainfall in the northeastern part. Scattered light to moderate rains with isolated heavy falls were observed in the northeastern part during this period, and almost widespread rains with local heavy falls occurred in the southern Thailand. In the other parts of Thailand isolated showers were reported.

2. During the week the highest temperatures in various parts of Thailand were as follows:-

Northern Part	38.4°C.at Tak	on	3	March
Northeastern Part	38.3°C.at Nakhon Ratchasima	"	3	"
Central Part	37.6°C.at Kanchanaburi	"	2	"
Eastern Part	38.7°C.at Prachinburi	"	5	"
Southern Part	36.1 C.at Ranong	"	5	"

Meteorological Department
8 March 1971

ข่าวอากาศเพื่อการเกษตรประจำสัปดาห์

เมื่อวันที่ ๑ - ๗ มีนาคม มีลักษณะอากาศซึ่งพอสรุปได้ดังต่อไปนี้ :-

เกือบตลอดสัปดาห์ บริเวณความกดอากาศต่ำเนื่องจากความร้อนยังคงปกคลุมบริเวณตอนบนของประเทศไทย ลักษณะเช่นนี้ทำให้อากาศยังคงร้อนและอบอ้าวโดยทั่วไป เว้นแต่ในภาคตะวันออกเฉียงเหนือ ตอนช่วงปลายสัปดาห์ บริเวณความกดอากาศสูงในประเทศจีนแผ่ลงมาถึงทะเลจีนใต้ ทำให้มีกระแสลมฝ่ายตะวันออกพัดเข้ามาในประเทศไทย เป็นเหตุให้อุณหภูมิลดลง เนื่องจากมีฝนตก ในระหว่างสัปดาห์ปรากฏว่าภาคตะวันออกเฉียงเหนือมีฝนตกเล็กน้อยถึงปานกลางตกกระจาย โดยมีฝนตกหนักเฉพาะแห่ง ภาคใต้มีฝนตกเกือบทั่วไป และมีฝนตกหนักเป็นบางแห่ง ส่วนภาคอื่น ๆ มีฝนเล็กน้อยเป็นบางแห่ง

<u>ข้อควรระวัง</u>

ในระยะนี้ถึงแม้ว่าลมฝ่ายตะวันออกจากทะเลจีนใต้ได้พัดเข้าสู่อ่าวไทย และประเทศไทย ซึ่งแสดงว่าฤดูร้อนได้เริ่มขึ้นในประเทศไทยแล้วก็ตาม แต่บริเวณความกดอากาศสูงในประเทศจีนยังมีกำลังแรงและแผ่ลงมาทางใต้เป็นครั้งคราว ซึ่งทุกครั้งที่บริเวณความกดอากาศสูงแผ่ลงมาจะทำให้มีฝนหรือพายุฝนฟ้าคะนองเกิดขึ้นได้ในบางแห่งบางตำบล กสิกรควรระมัดระวังอันตรายจากพายุลมแรงในระยะนี้ไว้ด้วย.

กองอากาศเกษตร กรมอุตุนิยมวิทยา

๘ มีนาคม ๒๕๑๔

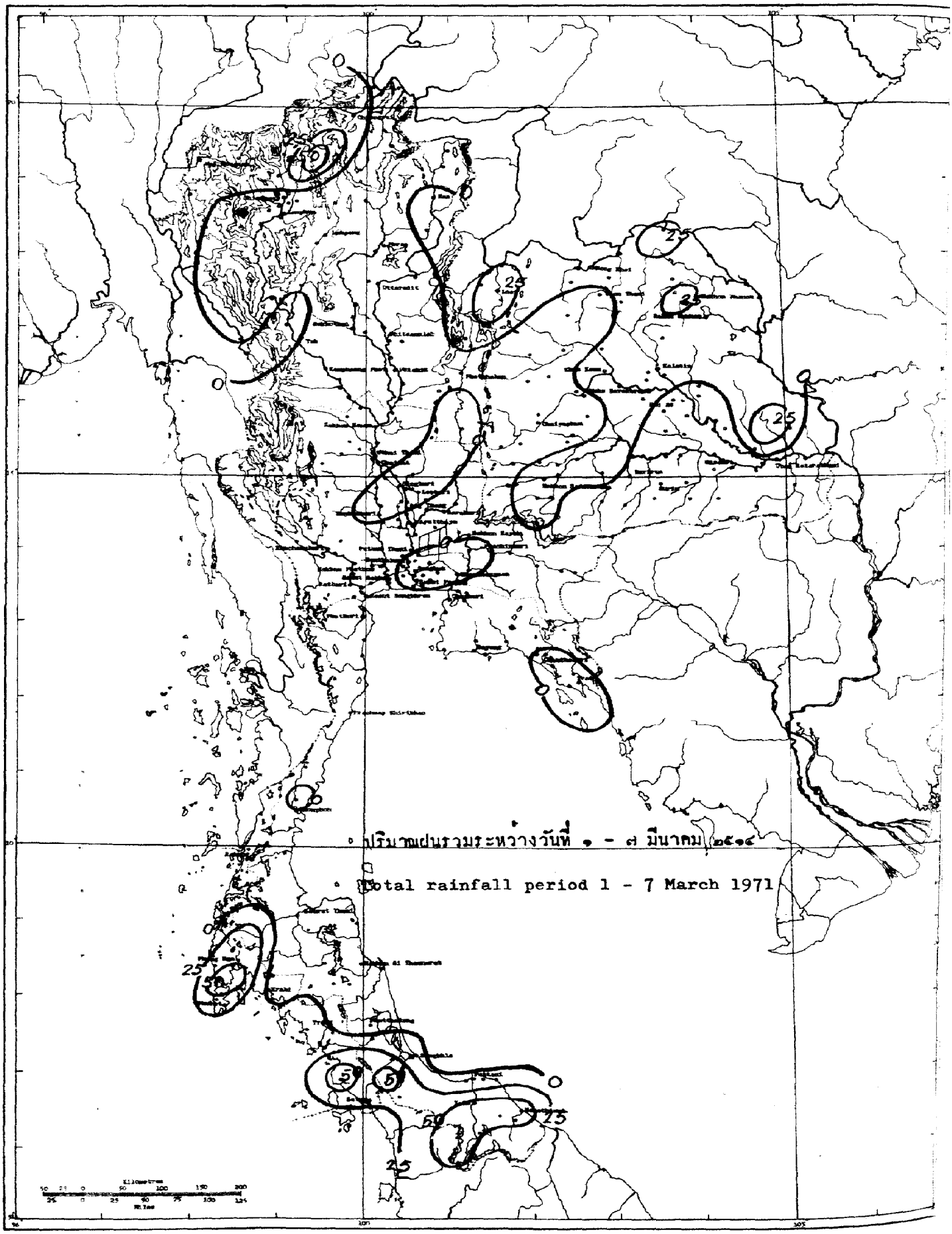
ปริมาณฝนรวมระหว่างวันที่ ๑ - ๗ มีนาคม ๒๕๑๔
Total rainfall period 1 - 7 March 1971

สถานีฝน	Station	วันที่และจำนวนน้ำฝนเป็นมิลลิเมตร Date and amount of rainfall in m.m. มีนาคม March 1	2	3	4	5	6	7	ฝนรวม ม.ม. Total m.m.	ฝนรวมตั้งแต่ 1 ม.ค. Accumulative rain-fall Since Jan. 1 ฝนจริง Actual	สูง(+)ต่ำ(-) กว่าปกติ Above(+) Below(-) Normal
ภาคเหนือ	Northern Part										
1. จ.เชียงราย	Chiang Rai*					5.5	8.1		13.6	14.4	- 4.4
2. อ.แม่สาย	Mae Sai								0.0	T	
3. อ.เชียงแสน	Chiang Saen					1.3			1.3	22.9	
4. อ.เชียงของ	Chiang Khong								0.0	16.1	
5. อ.แม่จัน	Mae Chan								0.0	28.4	
6. อ.แม่สรวย	Mae Suai								0.0	30.7	
7. อ.เทิง	Thoeng								0.0	6.6	
8. อ.เชียงคำ	Chiang Kham								0.0	35.3	
9. อ.พาน	Phan								0.0	30.9	
10. อ.แม่ใจ	Mae Chai								0.0	0.3	
11. อ.เวียงป่าเป้า	Wiang Pa Pao								0.0	0.0	
12. อ.พะเยา	Phayao						56.2		56.2	56.2	
13. จ.แม่ฮ่องสอน	Mae Hong Son*				0.1	0.4	0.3		0.7	1.1	- 21.5
14. อ.ปาย	Pai								0.0	0.0	
15. อ.ขุนยวม	Khun Yuam								0.0	0.0	
16. อ.แม่สะเรียง	Mae Sariang*					3.2	0.7		3.9	3.9	- 16.4
17. จ.เชียงใหม่	Chiang Mai*								0.0	T	- 21.8
18. อ.ฝาง	Fang								0.0	0.0	
19. อ.เชียงดาว	Chiang Dao								0.0	0.0	
20. อ.แม่แตง	Mae Taeng					3.2			3.2	3.2	
21. อ.แม่ริม	Mae Rim								0.0	0.0	
22. อ.สันทราย	San Sai								0.0	2.3	
23. อ.ดอยสะเก็ด	Doi Saket								0.0	0.9	
24. อ.สันกำแพง	San Kamphaeng								0.0	0.0	
25. อ.ฮางดง	Hang Dong								0.0	0.0	
26. อ.สารภี	Saraphi								0.0	0.0	
27. อ.สันป่าตอง	San Pa Tong								0.0	0.0	
28. อ.จอมทอง	Chom Thong								0.0	0.0	
29. อ.ฮอด	Hot								0.0	T	
30. จ.ลำพูน	Lamphun								0.0	0.0	..
31. อ.ป่าซาง	Pa Sang								0.0	0.0	
32. อ.ลี้	Li								0.0	0.0	
33. จ.ลำปาง	Lampang*						1.1		1.1	9.9	- 11.4
34. อ.งาว	Ngao								0.0	0.0	
35. อ.แจ้ห่ม	Chae Hom								0.0	0.0	
36. อ.เกาะคา	Ko Kha								0.0	1.4	
37. อ.สบปราบ	Sop Prap								0.0	8.9	
38. อ.เถิน	Thoen						4.9		4.9	4.9	
39. อ.แม่พริก	Mae Phrik								0.0	0.0	

สถานีฝน	Station	วันที่และจำนวนน้ำฝนเป็นมิลลิเมตร Date and amount of rainfall in m.m. มีนาคม March 1	2	3	4	5	6	7	ฝนรวม ม.ม. Total m.m.	ฝนรวมตั้งแต่ 1 ม.ค. Accumulative rain-fall Since Jan.1 ฝนจริง Actual	สูง(+)ต่ำ(-) กว่าปกติ Above(+) Below(-) Normal
40.จ.แพร่	Phrae*								0.0	1.3	- 30.1
41.อ.สอง	Song								0.0	7.0	
42.อ.สูงเม่น	Sung Men								0.0	8.0	
43.อ.เด่นชัย	Den Chai								0.0	9.5	
44.จ.น่าน	Nan*								0.0	0.6	- 41.6
45.อ.ทุ่งช้าง	Thung Chang						4.1		4.1	24.1	
46.อ.ท่าวังผา	Tha Wang Pha*								0.0	17.5	
47.อ.ปัว	Pua								0.0	36.3	
48.อ.สา	Sa								0.0	0.0	
49.อ.นาน้อย	Na Noi								0.0	0.0	
50.จ.อุตรดิตถ์	Uttaradit*								0.0	11.7	- 26.4
51.อ.ฟากท่า	Fak Tha				7.6				7.6	37.3	
52.อ.น้ำปาด	Nam Pat								0.0	8.2	
53.เขื่อนสิริกิติ์	Sirikit Dam*								0.0	17.1	
54.อ.ท่าปลา	Tha Pla								0.0	10.2	
55.อ.ลับแล	Laplae								0.0	0.0	
56.จ.ตาก	Tak*						T		T	T	- 13.4
57.อ.บ้านตาก	Ban Tak								0.0	0.0	
58.อ.แม่สอด	Mae sot*				2.4				2.4	2.4	- 12.5
59.อ.อุมผาง	Umphang								0.0	0.0	
60.จ.สุโขทัย	Sukhothai								0.0	4.0	- 20.5
61.อ.สวรรคโลก	Sawankhalok								0.0	5.2	
62.อ.กงไกรลาศ	Kong Krailat								0.0	23.9	
63.จ.พิษณุโลก	Phitsanulok*								0.0	1.2	- 44.4
64.อ.พรหมพิราม	Phrom Phiram								0.0	0.0	
65.อ.วังทอง	Wang Thong								0.0	1.5	
66.อ.บางกระทุ่ม	Bang Kratum								0.0	2.1	
67.จ.กำแพงเพชร	Kamphaeng Phet								0.0	0.0	- 24.9
68.อ.คลองขลุง	Khlong Khlung								0.0	0.0	
69.อ.ขาณุวรลักษบุรี	Khanu Woralaksaburi								0.0	25.6	
70.จ.พิจิตร	Phichit								0.0	35.2	+ 2.6
71.อ.สามง่าม	Sam Ngam								0.0	0.0	
72.อ.ตะพานหิน	Taphan Hin								0.0	7.8	
73.อ.บางมูลนาก	Bang Mun Nak								0.0	6.1	
74.อ.โพทะเล	Pho Thale								0.0	0.0	
75.จ.เพชรบูรณ์	Phetchabun*								0.0	25.6	- 30.0
76.อ.หล่มเก่า	Lom Kao								0.0	33.4	
77.อ.หล่มสัก	Lom Sak*	T				T			T	26.1	
78.อ.ชนแดน	Chon Daen								0.0	39.0	
79.อ.หนองไผ่	Nong Phai				8.8				8.8	24.0	
80.อ.วิเชียรบุรี	Wichian Buri*				1.0				1.0	5.1	

สถานีฝน	Station	วันที่และจำนวนน้ำฝนเป็นมิลลิเมตร Date and amount of rainfall in m.m. มีนาคม March 1	2	3	4	5	6	7	ฝนรวม ม.ม. Total m.m.	ฝนรวมตั้งแต่ 1 ม.ค. Accumulative rain-fall Since Jan.1 ฝนจริง Actual	สูง(+)ต่ำ(-) กว่าปกติ Above(+) Below(-) Normal
ภาคตะวันออกเฉียงเหนือ	Northeastern Part										
1.จ.เลย	Loei*			23.2		6.1		0.9	30.2	39.3	- 2.7
2.อ.เชียงคาน	Chiang Khan			1.2		29.5			30.7	50.2	
3.อ.ท่าลี่	Tha Li			10.8		3.2			14.0	26.7	
4.อ.ด่านซ้าย	Dan Sai								0.0	7.9	
5.อ.วังสพุง	Wang Saphung			30.3					30.3	33.8	
6.จ.หนองคาย	Nong Khai*	9.5				4.7			14.2	23.7	- 26.9
7.อ.ศรีเชียงใหม่	Si Chiang Mai	2.4	9.3		6.3	9.8			27.8	7.4	
8.อ.โพนพิสัย	Phon Phisai								0.0	0.0	
9.อ.ท่าบ่อ	Tha Bo								0.0	25.0	
10.จ.อุดรธานี	Udon Thani*								0.0	13.2	- 4.1
11.อ.เพ็ญ	Phen					7.5			7.5	14.0	
12.อ.หนองหาร	Nong Han								0.0	8.2	
13.จ.สกลนคร	Sakon Nakhon*	T							T	96.9	+ 75.8
14.อ.วานรนิวาส	Wanon Niwat				39.4				39.4	39.4	
15.อ.สว่างแดนดิน	Sawang Daen Din								0.0	34.5	
16.อ.พรรณานิคม	Phanna Nikhom								0.0	14.0	
17.จ.นครพนม	Nakhon Phanom*	1.5				2.2			3.7	26.7	- 14.5
18.อ.บ้านแพง	Ban Phaeng	3.7							3.7	10.6	
19.อ.ท่าอุเทน	Tha Uten								0.0	0.0	
20.อ.นาแก	Na Kae								0.0	25.9	
21.อ.ธาตุพนม	That Phanom								0.0	56.0	
22.อ.มุกดาหาร	Mukdahan*				12.4				12.4	85.1	+ 58.5
23.จ.กาฬสินธุ์	Kalasin								0.0	15.1	- 32.3
24.อ.ยางตลาด	Yang Talat								0.0	13.3	
25.อ.สหัสขันธ์	Sahatsakhan	6.2							6.2	6.2	
26.อ.กมลาไสย	Kamalasai								0.0	31.6	
27.จ.ร้อยเอ็ด	Roi Et*								0.0	33.2	+ 2.5
28.อ.โพนทอง	Phon Thong								0.0	26.4	
29.อ.ธวัชบุรี	Thawatchaburi								0.0	47.3	
30.อ.อาจสามารถ	At Samat								0.0	65.4	
31.อ.เสลภูมิ	Selaphum								0.0	0.0	
32.อ.จตุรพักตรพิมาน	Chaturaphak Phiman								0.0	0.0	
33.อ.เกษตรวิสัย	Kaset Wisai								0.0	0.0	
34.อ.ทุ่มไพร	Phanom Phrai								0.0	0.0	
35.อ.สุวรรณภูมิ	Suwannaphum				4.7				4.7	25.8	
36.จ.มหาสารคาม	Maha Sarakham								0.0	76.4	+ 59.0
37.อ.โกสุมพิสัย	Kosum Phisai*				18.0				18.0	21.6	
38.อ.บรบือ	Borabu								0.0	62.1	
39.อ.พยัคฆภูมิพิสัย	Phayakkhaphum Phisai				8.4				8.4	9.7	
40.จ.ขอนแก่น	Khon Kaen*				20.2				20.2	57.6	+ 18.6

สถานีฝน	Station	วันที่และจำนวนน้ำฝนเป็นมิลลิเมตร Date and amount of rainfall in m.m. มีนาคม March 1	2	3	4	5	6	7	ฝนรวม ม.ม. Total m.m.	ฝนรวมตั้งแต่ 1 ม.ค. Accumulative rain-fall Since Jan.1 ฝนจริง Actual	สูง(+)ต่ำ(-) กว่าปกติ Above(+) Below(-) Normal
41.อ.ภูเวียง	Phu Wiang								0.0	59.8	
42.อ.ชุมแพ	Chum Phae								0.0	37.0	
43.อ.มัญจาคีรี	Mancha Khiri								0.0	35.5	
44.อ.ชนบท	Chonnabot*								0.0	75.3	
45.อ.บ้านไผ่	Ban Phai				7.0				7.0	30.7	
46.อ.พล	Phon								0.0	0.0	
47.จ.ชัยภูมิ	Chaiyaphum*								0.0	11.8	- 11.3
48.อ.ภูเขียว	Phu Khieo								0.0	19.7	
49.อ.กอนสวรรค์	Khon Sawan								0.0	1.1	
50.อ.จัตุรัส	Chatturat								0.0	8.6	
51.อ.บำเหน็จณรงค์	Bamnet Narong								0.0	4.6	
52.จ.นครราชสีมา	Nakhon Ratchasima*							23.1	23.1	34.6	- 19.9
53.อ.บัวใหญ่	Bua Yai								0.0	0.0	
54.อ.คง	Khong								0.0	0.0	
55.อ.ด่านขุนทด	Dan Khun Thot								0.0	44.2	
56.อ.โนนไทย	Non Thai								0.0	18.4	
57.อ.โนนสูง	Non Sung								0.0	30.0	
58.อ.พิมาย	Phimai								0.0	44.3	
59.อ.สีคิ้ว	Sikhiu								0.0	15.3	
60.อ.สูงเนิน	Sung Noen								0.0	0.0	
61.อ.ปักธงชัย	Phak Thong Chai								0.0	34.2	
62.อ.โชคชัย	Chok Chai*						0.1		0.1	16.5	
63.อ.ครบุรี	Khon Buri						5.2		5.2	9.8	
64.จ.บุรีรัมย์	Buri Ram								0.0	10.5	- 23.4
65.อ.พุทไธสง	Phutthaisong								0.0	0.0	
66.อ.สตึก	Satuk				12.5				12.5	65.1	
67.อ.ลำปลายมาศ	Lam Plai Mat								0.0	7.5	
68.อ.นางรอง	Nang Rong*								0.0	20.0	
69.จ.สุรินทร์	Surin*								0.0	10.6	- 3.4
70.อ.รัตนบุรี	Rattanaburi								0.0	52.9	
71.อ.ท่าตูม	Tha Tum*								0.0	15.6	
72.อ.ศีขรภูมิ	Sikhoraphum								0.0	3.5	
73.อ.ปราสาท	Prasat								0.0	8.7	
74.อ.สังขะ	Sangkha								0.0	0.0	
75.จ.ศรีสะเกษ	Si Sa Ket								0.0	35.7	+ 29.6
76.อ.ราษีไศล	Rasi Salai								0.0	18.8	
77.อ.อุทุมพรพิสัย	Uthumphon Phisai								0.0	--	
78.อ.กันทรารมย์	Kanthararom								0.0	5.1	
79.อ.ขุขันธ์	Khukhan								0.0	0.0	
80.อ.กันทรลักษ์	Kantharalak								0.0	0.0	
81.จ.อุบลราชธานี	Ubon Ratchathani*								0.0	13.1	- 2.6

สถานีฝน	Station	วันที่และจำนวนน้ำฝนเป็นมิลลิเมตร Date and amount of rainfall in m.m. มีนาคม March 1	2	3	4	5	6	7	ฝนรวม ม.ม. Total m.m.	ฝนรวมตั้งแต่ 1 ม.ค. Accumulative rain-fall Since Jan. 1 ฝนจริง Actual	สูง(+) ต่ำ(-) กว่าปกติ Above(+) Below(-) Normal
82.อ.เขมราฐ	Khemarat				18.5				18.5	81.0	
83.อ.อำนาจเจริญ	Amnat Charoen								0.0	19.5	
84.อ.ยโสธร	Yasothon								0.0	20.7	
85.อ.คำเขื่อนแก้ว	Kham Khuan Kaeo								0.0	..	
86.อ.ตระการพืชผล	Trakan Phutphon								0.0	2.5	
87.อ.มหาชนะชัย	Maha Chana Chai								0.0	13.2	
88.อ.เขื่องใน	Khuang Nai								0.0	8.4	
89.อ.โขงเจียม	Khong Chiam						42.3		42.3	42.3	
90.อ.เดชอุดม	Det Udom								0.0	0.0	
<u>ภาคกลาง</u>	<u>Central Part</u>										
1.จ.นครสวรรค์	Nakhon Sawan*								0.0	117.7	+ 78.0
2.อ.บรรพตพิสัย	Banphot Phisai								0.0	48.4	
3.อ.ตากฟ้า	Takhli								0.0	64.5	
4.อ.ลาดยาว	Lat Yao								0.0	76.0	
5.อ.ชุมแสง	Chumsaeng								0.0	8.3	
6.อ.หนองบัว	Nong Bua								0.0	17.2	
7.อ.ท่าตะโก	Tha Tako								0.0	18.8	
8.อ.พยุหะคีรี	Phayuha Khiri								0.0	22.4	
9.จ.อุทัยธานี	Uthai Thani								0.0	65.7	+ 26.2
10.อ.สว่างอารมณ์	Sawang Arom								0.0	28.6	
11.อ.หนองฉาง	Nong Chang								0.0	51.3	
12.อ.ทัพทัน	Thab Than								0.0	44.2	
13.อ.หนองขาหย่าง	Nong Khayang								0.0	33.7	
14.อ.บ้านไร่	Ban Rai								0.0	0.0	
15.จ.ชัยนาท	Chainat								0.0	36.7	+ 0.1
16.อ.มโนรมย์	Manorom								0.0	38.7	
17.อ.วัดสิงห์	Wat Sing								0.0	116.4	
18.จ.สิงห์บุรี	Sing Buri								0.0	13.8	- 51.5
19.อ.อินทร์บุรี	In Buri								0.0	27.4	
20.อ.บางระจัน	Bang Rachan								0.0	66.9	
21.อ.พรหมบุรี	Phrom Buri								0.0	9.1	
22.จ.ลพบุรี	Lopburi*							14.0	14.0	40.6	+ 13.0
23.อ.บ้านหมี่	Ban Mi								0.0	38.6	
24.อ.ชัยบาดาล	Chai Badan				1.0				1.0	39.0	
25.อ.บัวชุม	Bua Chum*				T				T	36.0	
26.อ.ท่าวุ้ง	Tha Wung								0.0	34.9	
27.อ.โคกสำโรง	Khok Samrong								0.0	43.1	
28.จ.สุพรรณบุรี	Suphan Buri*							10.4	10.4	14.8	- 21.2
29.อ.ดอนเจดีย์	Don Chedi								0.0	84.6	
30.อ.เดิมบางนางบวช	Doembang Nangbuat								0.0	0.0	
31.อ.สามชุก	Sam Chuk								0.0	0.0	

สถานีฝน	Station	วันที่และจำนวนน้ำฝนเป็นมิลลิเมตร Date and amount of rainfall in m.m. มีนาคม March							ฝนรวม ม.ม. Total m.m.	ฝนรวมตั้งแต่ 1 ม.ค. Accumulative rain-fall Since Jan.1	
		1	2	3	4	5	6	7		ฝนจริง Actual	สูง(+)ต่ำ(-)กว่าปกติ Above(+) Below(-) Normal
32.อ.ศรีประจันต์	Si Prachan								0.0	0.0	
33.อ.บางปลาม้า	Bang Pla Ma								0.0	0.0	
34.อ.สองพี่น้อง	Song Phi Nong								0.0	16.0	
35.จ.อ่างทอง	Ang Thong								0.0	0.0	- 48.1
36.อ.โพธิ์ทอง	Pho Thong								0.0	0.0	
37.อ.ไชโย	Chaiyo								0.0	34.3	
38.อ.วิเศษชัยชาญ	Wiset Chai Chan								0.0	13.2	
39.อ.ป่าโมก	Pa Mok								0.0	0.0	
40.จ.สระบุรี	Saraburi								0.0	17.5	- 24.5
41.อ.พระพุทธบาท	Phra Phutthabat								0.0	0.0	
42.อ.บ้านหมอ	Ban Mo								0.0	10.0	
43.อ.หนองแค	Nong Khae								0.0	51.9	
44.อ.แก่งคอย	Kaeng Khoi								0.0	12.4	
45.จ.พระนครศรีอยุธยา	Ayutthaya								0.0	8.4	- 41.7
46.อ.ท่าเรือ	Tha Rua								0.0	13.2	
47.อ.ผักไห่	Phak Hai								0.0	11.5	
48.อ.บางบาล	Bang Ban								0.0	24.1	
49.อ.บางไทร	Bang Sai								0.0	18.0	
50.อ.เสนา	Sena								0.0	6.6	
51.อ.บางปะอิน	Bang Pa-in								0.0	0.0	
52.จ.ปทุมธานี	Pathum Thani								0.0	18.0	- 19.8
53.อ.ธัญบุรี	Thanyaburi								0.0	0.0	
54.ต.รังสิต	Rangsit								0.0	34.3	
55.จ.นนทบุรี	Nonthaburi								0.0	0.0	- 41.1
56.อ.บางบัวทอง	Bang Bua Thong								0.0	17.5	
57.จ.ธนบุรี	Thon Buri								0.0	3.7	- 1.6
58.อ.บางขุนเทียน	Bang Khun Thian								0.0	0.0	
59.อ.ตลิ่งชัน	Taling Chan								0.0	0.0	
60.จ.พระนคร	Phra Nakhon*							0.2	0.2	28.3	- 23.4
61.สนามบินดอนเมือง	Don Muang Air-port*							0.2	0.2	17.8	- 32.9
62.อ.บางเขน	Bang Khen*							0.5	0.5	8.1	
63.อ.มินบุรี	Min Buri								0.0	7.6	
64.อ.ลาดกระบัง	Lat Krabang								0.0	0.0	
65.ศูนย์วิจัยฯบางนา	Bang Na*							0.2	0.2	38.0	
66.จ.กาญจนบุรี	Kanchanaburi*								0.0	24.3	- 22.5
67.เหมืองปิล็อก	Pilok								0.0	0.0	
68.อ.สังขละบุรี	Sangkhla Buri								0.0	0.0	
69.อ.ทองผาภูมิ	Thong Pha Phum*								0.0	5.1	
70.อ.ศรีสวัสดิ์	Si Sawat	..	..	..	..	..	..	..	..	..	
71.อ.บ่อพลอย	Bo Phloi	..	..	..	..	..	..	..	..	..	
72.อ.ไทรโยค	Sai Yok	..	..	..	...	..	..	..	..	..	

สถานีฝน	Station	วันที่และจำนวนน้ำฝนเป็นมิลลิเมตร Date and amount of rainfall in m.m. มีนาคม March 1	2	3	4	5	6	7	ฝนรวม ม.ม. Total m.m.	ฝนรวมตั้งแต่ 1 ม.ค. Accumulative rain-fall Since Jan.1 ฝนจริง Actual	สูง(+)ต่ำ(-)กว่าปกติ Above(+) Below(-) Normal
73.อ.พนมทวน	Phanom Thuan								0.0	0.0	
74.อ.ท่าม่วง	Tha Muang								0.0	0.0	
75.อ.ท่ามะกา	Tha Maka	••	••	••	••	••	••	••	••	••	
76.จ.นครปฐม	Nakhon Pathom								0.0	6.4	- 15.0
77.อ.กำแพงแสน	Kamphaeng Saen								0.0	0.0	
78.อ.นครชัยศรี	Nakhon Chaisi								0.0	23.5	
79.จ.ราชบุรี	Ratchaburi								0.0	0.0	- 31.1
80.อ.บ้านโป่ง	Ban Pong								0.0	0.0	
81.อ.โพธาราม	Photharam								0.0	1.8	
82.อ.ดำเนินสดวก	Damnoen Saduak								0.0	0.0	
83.อ.ปากท่อ	Pak Tho								0.0	0.0	
84.จ.สมุทรสงคราม	Samut Songkham								0.0	13.4	- 5.3
85.อ.บางคนที	Bang Khonthi								0.0	0.0	
86.อ.อัมพวา	Amphawa								0.0	0.0	
87.จ.สมุทรสาคร	Samut Sakhon								0.0	32.2	- 4.5
88.จ.สมุทรปราการ	Samut Prakan								0.0	74.7	+ 38.5
89.อ.พระประแดง	Phra Pradaeng								0.0	••	
90.อ.บางพลี	Bang Phli								0.0	71.9	
<u>ภาคตะวันออก</u>	<u>Eastern Part</u>										
1.จ.นครนายก	Nakhon Nayok								0.0	11.4	- 56.4
2.อ.บ้านนา	Ban Na								0.0	58.1	
3.อ.ปากพลี	Pak Phli								0.0	8.4	
4.จ.ปราจีนบุรี	Prachin Buri*							24.1	24.1	27.8	- 48.8
5.อ.บ้านสร้าง	Ban Sang								0.0	T	
6.อ.ศรีมหาโพธิ	Si Maha Phot								0.0	13.8	
7.อ.กบินทร์บุรี	Kabin Buri								0.0	8.0	
8.อ.สระแก้ว	Sakaeo								0.0	43.0	
9.อ.วัฒนานคร	Watthana Nakhon								0.0	36.5	
10.อ.อรัญประเทศ	Aranyaprathet*								0.0	56.4	- 0.6
11.จ.ฉะเชิงเทรา	Chachoengsao								0.0	0.0	- 42.5
12.อ.บ้านโพธิ์	Ban Pho								0.0	0.0	
13.จ.ชลบุรี	Chon Buri*								0.0	24.5	- 27.6
14.อ.พานทอง	Phan Thong								0.0	19.0	
15.อ.พนัสนิคม	Phanat Nikhom								0.0	••	
16.อ.บ้านบึง	Ban Bung								0.0	0.0	
17.อ.เกาะสีชัง	Ko Sichang*								0.0	5.2	
18.อ.ศรีราชา	Si Racha								0.0	20.7	
19.อ.สัตหีบ	Sattahip*								0.0	8.7	- 66.2
20.จ.ระยอง	Rayong*								0.0	57.6	- 3.5
21.อ.บ้านค่าย	Ban Khai								0.0	16.2	
22.อ.แกลง	Klaeng								0.0	32.5	

สถานีฝน	Station	วันที่และจำนวนน้ำฝนเป็นมิลลิเมตร Date and amount of rainfall in m.m. มีนาคม March 1	2	3	4	5	6	7	ฝนรวม มม. Total m.m.	ฝนรวมตั้งแต่ 1 ม.ค. Accumulative rain-fall Since Jan.1 ฝนจริง Actual	สูง(+)ต่ำ(-)กว่าปกติ Above(+) Below(-) Normal
23.จ.จันทบุรี	Chanthaburi*	5.8							5.8	76.6	- 13.6
24.อ.ท่าใหม่	Tha Mai								0.0	38.3	
25.อ.มะขาม	Makham								0.0	0.0	
26.อ.คลุง	Khlung								0.0	..	
27.จ.ตราด	Trat						4.9		4.9	55.0	- 59.0
28.อ.เขาสมิง	Khao Saming								0.0	99.1	
29.อ.แหลมงอบ	Laem Ngop*	3.2							3.2	24.0	
30.อ.คลองใหญ่	Khlong Yai*						6.2	T	6.2	116.8	- 59.9
<u>ภาคใต้</u>	<u>Southern Part</u>										
1.จ.เพชรบุรี	Phetchaburi								0.0	0.0	- 29.3
2.อ.บ้านแหลม	Ban Laem								0.0	1.2	
3.อ.บ้านลาด	Ban Lat								0.0	0.0	
4.อ.ชะอำ	Cha-am								0.0	0.0	
5.จ.ประจวบคีรีขันธ์	Prachuap Khiri Khan*								0.0	14.0	- 73.6
6.อ.กุยบุรี	Kui Buri	..	..	..	..	..	..	..	..	..	
7.อ.หัวหิน	Hua Hin*								0.0	6.0	- 33.9
8.จ.ชุมพร	Chumphon*				T	T			T	16.2	-155.7
9.อ.ท่าแซะ	Tha Sae				5.2				5.2	23.4	
10.อ.สวี	Sawi								0.0	0.0	
11.อ.ละแม	Lang Suan								0.0	35.7	
12.จ.สุราษฎร์ธานี	Surat Thani				0.3				0.3	15.3	- 69.6
13.อ.ไชยา	Chaiya								0.0	0.0	
14.อ.เกาะสมุย	Ko Samui*								0.0	28.0	
15.อ.พุนพิน	Phunphin								0.0	16.7	
16.อ.บ้านนาสาร	Ban Na San								0.0	0.0	
17.จ.นครศรีธรรมราช	Nakhon Si Thammarat*			T		T			T	96.9	-242.5
18.อ.ฉวาง	Sichon								0.0	85.0	
19.อ.ท่าศาลา	Tha Sala								0.0	57.5	
20.อ.ฉวาง	Chawang								0.0	21.8	
21.อ.ทุ่งสง	Thung Song								0.0	42.3	
22.อ.ร่อนพิบูลย์	Ron Phibun								0.0	5.2	
23.อ.ปากพนัง	Pak Phanang								0.0	27.3	
24.จ.พัทลุง	Phatthalung								0.0	176.5	- 86.5
25.อ.เขาชัยสน	Khao Chaison								0.0	95.8	
26.จ.สงขลา	Songkhla*			9.9	T				9.9	160.4	- 30.9
27.อ.รัตภูมิ	Rattaphum			49.7					49.7	230.7	
28.อ.หาดใหญ่	Hat Yai								0.0	97.7	
29.อ.สะเดา	Sadao			27.3					27.3	300.1	
30.จ.ปัตตานี	Pattani*		T	13.6					13.6	219.3	+ 99.2
31.อ.หนองจิก	Nong Chik			14.5					14.5	184.0	
32.อ.ยะหริ่ง	Yaring								0.0	..	

สถานีฝน	Station	วันที่และจำนวนน้ำฝนเป็นมิลลิเมตร Date and amount of rainfall in m.m. มีนาคม March							ฝนรวม ม.ม. Total m.m.	ฝนรวมตั้งแต่ 1 ม.ค. Accumulative rain-fall Since Jan. 1	
		1	2	3	4	5	6	7		ฝนจริง Actual	สูง(+)ต่ำ(-) กว่าปกติ Above(+) Below(-) Normal
33.อ.ปะนาเระ	Panare			9.4					9.4	71.5	
34.จ.ยะลา	Yala			79.6	2.0				81.6	218.9	..
35.อ.เบตง	Betong		2.2	77.0					79.2	338.0	
36.อ.บันนังสตา	Bannang Satar	3.9		45.6	3.5				53.0	281.4	
37.จ.นราธิวาส	Narathiwat*	26.4		16.1	12.1				54.6	185.9	-283.4
38.อ.ยี่งอ	Yi-ngo			30.3					30.3	30.3	
39.อ.ระแงะ	Rangae			42.2					42.2	155.2	
40.อ.ตากใบ	Tak Bai	36.4		6.8					43.2	200.3	
41.จ.ระนอง	Ranong*								0.0	61.1	- 29.1
42.อ.กระบุรี	Kra Buri								0.0	3.1	
43.จ.พังงา	Phangnga					25.2			25.2	161.1	+ 5.5
44.อ.กะปง	Kapong					34.6			34.6	390.4	
45.อ.ตะกั่วป่า	Takua Pa				6.8	10.3			17.1	182.7	
46.อ.ท้ายเหมือง	Thai Muang					84.4			84.4	272.2	
47.อ.ตะกั่วทุ่ง	Takua Thung					56.1			56.1	254.7	
48.จ.ภูเก็ต	Phuket*	11.0		10.0	4.0			11.6	36.6	231.3	+148.0
49.สนามบินภูเก็ต	Phuket Air-port*	6.2		3.0	0.4	0.2		2.7	12.5	247.4	
50.อ.ถลาง	Thalang	..	..	..	..	..	..	..	..	..	
51.จ.กระบี่	Krabi								0.0	171.4	..
52.อ.อ่าวลึก	Ao Luk					19.3			19.3	168.6	
53.อ.คลองท่อม	Khlong Tom								0.0	83.5	
54.สนามบินตรัง	Trang Air-port*			7.3	0.6				7.9	66.2	- 4.4
55.อ.สิเกา	Sikao	1.5		4.4					5.9	112.1	
56.อ.ย่านตาขาว	Yan Ta Khao								0.0	59.2	
57.อ.ปะเหลียน	Palian			8.9		1.2			10.1	62.4	
58.จ.สตูล	Satun		9.3	21.8					31.1	104.5	+ 8.2
59.อ.ทุ่งหว้า	Thung Wa			20.0					20.0	50.3	
60.อ.ละงู	Langu	53.2		23.3					76.5	..	

หมายเหตุ	ช่องว่าง	ไม่มีฝนตก	**Remark**	Blank	No rain
	*	สถานีตรวจอากาศ		*	Synoptic Station
	T	ฝนเล็กน้อยวัดไม่ได้		T	Trace
	..	ไม่มีรายงาน		..	No report

อุณหภูมิสูงสุดและต่ำสุดประจำวันที่ ๑ – ๗ มีนาคม ๒๕๑๔

Daily Max. and Min. Temperature 1 - 7 March 1971

สถานี	Station	อุณหภูมิสูงสุดและต่ำสุดเป็นองศา ซ. Max. and Min. Temperature in degree C. 1	2	3	4	5	6	7	เฉลี่ยสูงสุดต่ำสุด Average Max. Min.	เฉลี่ยในสัปดาห์ Weekly Mean	ค่าปกติประจำเดือน Monthly Normal
ภาคเหนือ	**Northern Part**										
1.จ.เชียงราย	Chiang Rai	34.3 14.4	33.0 13.4	32.8 14.0	33.8 15.8	33.8 17.0	31.7 15.5	32.4 18.4	33.1 15.5	24.3	24.5
2.จ.แม่ฮ่องสอน	Mae Hong Son	35.6 16.8	36.2 15.5	36.3 15.5	36.4 16.5	36.5 18.6	25.3 20.2	34.3 19.3	34.4 17.5	26.0	26.3
3.จ.เชียงใหม่	Chiang Mai	34.7 16.3	35.3 16.7	35.7 15.8	36.5 17.3	36.0 18.1	34.3 19.0	34.7 18.0	35.3 17.3	26.3	26.0
4.จ.น่าน	Nan	38.0 19.4	36.8 19.5	35.8 17.3	36.2 19.8	36.2 18.2	35.3 19.9	36.0 19.8	36.3 19.1	27.7	26.7
5.อ.ท่าวังผา	Tha Wang Pha	36.2 19.4	35.5 18.0	34.8 16.5	35.8 18.8	36.5 17.6	34.5 19.0	34.8 21.5	35.4 18.7	27.1	..
6.จ.ลำปาง	Lampang	36.2 19.0	36.3 18.0	36.2 18.7	34.9 20.3	36.0 19.0	34.4 19.6	35.2 20.5	35.6 19.3	27.5	27.1
7.อ.แม่สะเรียง	Mae Sariang	35.4 16.0	36.6 15.5	36.9 14.7	37.0 17.1	36.9 18.8	33.4 20.7	35.3 17.2	35.9 17.1	26.5	26.7
8.จ.แพร่	Phrae	35.3 20.6	37.4 19.2	36.8 19.8	35.5 20.9	36.2 19.5	36.4 21.0	36.0 20.5	36.2 20.2	28.2	27.3
9.จ.อุตรดิตถ์	Uttaradit	37.8 21.5	38.0 21.4	37.6 21.2	36.6 22.1	37.3 21.5	37.0 21.2	37.0 22.3	37.3 21.6	29.5	29.0
10.สนามบินอุตรดิตถ์	Uttaradit Air-port	36.5 19.5	36.6 20.3	37.4 20.6	35.4 22.0	36.3 21.4	.. 21.7	.. ..	36.4 20.9	28.7	..
11.จ.ตาก	Tak	37.8 25.8	37.6 22.8	38.4 22.0	36.8 22.6	37.0 21.5	36.5 25.0	37.6 22.6	37.4 23.2	30.3	30.1
12.จ.พิษณุโลก	Phitsanulok	36.7 23.5	37.2 24.5	36.4 24.1	36.3 24.8	36.7 24.5	36.3 23.5	36.5 22.6	36.6 23.9	30.3	29.2
13.อ.แม่สอด	Mae Sot	35.2 19.3	36.3 18.4	38.0 20.5	36.8 21.1	36.1 20.2	35.0 21.2	36.7 21.2	36.3 20.3	28.3	28.1
14.จ.เพชรบูรณ์	Phetchabun	37.0 22.3	37.5 22.2	37.8 23.3	37.0 22.5	37.7 22.7	37.4 21.9	36.8 21.0	37.3 22.3	29.8	28.3
15.อ.หล่มสัก	Lom Sak	34.9 20.5	35.6 21.5	36.2 21.8	36.4 21.5	36.6 21.6	.. 21.5	.. ..	35.9 21.4	28.7	..
16.อ.วิเชียรบุรี	Wichian Buri	36.5 23.8	38.0 21.9	37.5 24.0	37.2 24.0	37.3 23.1	37.3 23.1	.. 22.9	37.3 23.3	30.3	..
ภาคตะวันออกเฉียงเหนือ	**Northeastern Part**										
1.จ.หนองคาย	Nong Khai	35.8 21.7	34.8 23.0	36.3 24.2	36.4 23.3	35.6 23.9	32.8 21.5	32.9 22.6	34.9 22.9	28.9	..
2.จ.เลย	Loei	35.3 19.8	37.0 19.5	36.8 21.9	36.0 19.7	36.2 20.2	33.5 21.0	33.9 20.9	35.5 20.4	28.0	26.4
3.จ.อุดรธานี	Udon Thani	35.8 23.3	35.7 23.6	36.3 25.3	35.7 23.5	35.7 24.7	33.7 22.5	33.4 23.2	35.2 23.7	29.5	27.9
4.จ.นครพนม	Nakhon Phanom	33.9 24.1	35.2 22.7	36.7 23.0	35.0 21.5	33.5 22.3	33.5 22.3	33.5 21.4	34.5 22.5	28.5	26.7
5.จ.สกลนคร	Sakon Nakhon	34.1 23.9	35.7 23.6	35.7 23.5	34.8 22.9	33.7 23.1	32.7 22.4	33.0 21.9	34.2 23.0	28.6	27.1
6.อ.มุกดาหาร	Mukdahan	36.3 23.0	36.0 24.4	36.4 22.6	35.5 23.0	33.8 22.5	33.5 22.0	33.6 21.5	35.0 22.7	28.9	27.5
7.จ.ขอนแก่น	Khon Kaen	35.8 23.9	36.5 24.3	37.2 24.0	36.2 24.0	35.5 22.9	35.6 24.0	34.4 23.5	35.9 23.8	29.9	28.6
8.อ.โกสุมพิสัย	Kosum Phisai	36.7 23.6	37.5 24.5	37.1 24.4	36.8 24.2	36.0 22.4	.. 24.1	.. ..	36.8 23.9	30.4	..
9.จ.ร้อยเอ็ด	Roi Et	36.0 23.5	36.3 23.5	36.0 23.5	35.1 22.7	35.7 24.1	34.7 23.0	34.8 22.3	35.5 23.2	29.4	28.5
10.จ.ชัยภูมิ	Chaiyaphum	37.0 23.5	36.7 23.0	36.9 23.2	36.5 22.7	36.6 23.0	37.1 22.9	35.3 22.7	36.6 23.0	29.8	28.3
11.จ.อุบลราชธานี	Ubon Ratchathani	36.0 23.3	36.1 22.8	36.5 22.9	35.3 25.3	35.9 22.2	35.5 22.4	35.1 22.0	35.8 23.0	29.4	28.5
12.จ.สุรินทร์	Surin	35.2 21.8	36.3 22.0	36.4 22.4	35.2 22.8	35.6 21.4	36.3 22.0	35.3 23.0	35.8 22.2	29.0	28.7
13.อ.ท่าตูม	Tha Tum	36.5 24.4	36.6 23.7	37.0 23.7	36.3 24.2	36.1 23.8	35.8 24.2	.. 23.7	36.4 24.0	30.2	..
14.อ.นางรอง	Nang Rong	.. 22.0	36.6 ..	35.8 22.0	35.3 22.5	36.5 21.9	.. 23.3	.. ..	36.1 22.3	29.2	..

สถานี	Station	อุณหภูมิสูงสุดและต่ำสุดเป็นองศา ซ. Max. and Min. Temperature in degree C.							เฉลี่ยสูงสุดต่ำสุด Average Max. Min.	เฉลี่ยในสัปดาห์ Weekly Mean	ค่าปกติประจำเดือน Monthly Normal
		1	2	3	4	5	6	7			
15.จ.นครราชสีมา	Nakhon Ratchasima	37.7 22.5	37.8 21.9	38.3 22.1	36.9 22.5	37.5 21.7	37.6 22.8	36.4 22.4	37.5 22.3	29.9	28.9
16.อ.โชคชัย	Chok Chai	35.0 21.9	36.3 21.7	35.9 21.0	35.0 21.9	36.0 21.0	.. 22.6	.. ..	35.6 21.7	28.7	..
ภาคกลาง	Central Part										
1.จ.นครสวรรค์	Nakhon Sawan	36.6 23.1	36.0 23.5	35.6 23.4	35.2 23.6	36.0 22.5	36.0 24.0	35.8 22.6	35.9 23.2	29.6	30.3
2.จ.ลพบุรี	Lop Buri	36.3 24.1	37.0 24.0	37.2 23.7	35.0 24.0	37.4 23.7	36.0 24.0	36.4 22.7	36.5 23.7	30.1	30.1
3.จ.สุพรรณบุรี	Suphan Buri	36.4 23.0	36.1 23.0	35.3 22.6	34.9 23.3	35.0 23.0	36.3 23.0	35.5 22.2	35.6 22.9	29.3	29.7
4.จ.กาญจนบุรี	Kanchanaburi	36.8 24.6	37.6 23.4	35.8 22.9	34.2 22.3	34.6 21.2	36.6 22.0	36.0 21.6	35.9 22.6	29.3	29.9
5.อ.ทองผาภูมิ	Thong Pha Phum	36.9 20.4	37.0 18.0	36.9 19.0	36.0 20.0	35.3 18.0	35.0 19.0	35.8 20.0	36.1 19.2	27.7	..
6.สนามบินดอนเมือง	Don Muang Air-port	34.4 23.5	33.9 23.7	34.3 23.3	34.5 23.4	37.0 24.0	35.0 23.1	35.8 23.0	35.0 23.4	29.2	29.2
7.จ.พระนคร	Phra Nakhon	32.9 25.5	32.3 24.4	32.2 24.4	32.7 25.1	33.4 24.0	33.1 23.4	33.1 22.8	32.8 24.2	28.5	29.2
8.ศูนย์วิจัยา บางนา	Bang Na	32.7 25.2	32.1 23.9	32.6 24.1	32.6 24.5	33.4 23.2	33.0 23.1	32.7 22.2	32.7 23.7	28.2	..
ภาคตะวันออก	Eastern Part										
1.จ.ปราจีนบุรี	Prachin Buri	37.0 24.3	37.5 23.4	36.8 23.5	35.3 25.2	38.7 23.9	34.7 22.7	36.3 22.7	36.6 23.7	30.2	29.2
2.อ.กบินทร์บุรี	Kabin Buri	.. 24.8	37.8 ..	36.9 23.7	36.0 24.5	38.1 23.5	.. 23.1	.. ..	37.2 23.9	30.6	..
3.อ.อรัญประเทศ	Aranyaprathet	36.3 23.6	36.4 23.8	36.0 23.2	36.0 24.0	36.6 23.1	33.8 23.0	35.2 21.8	35.8 23.2	29.5	29.5
4.จ.ชลบุรี	Chon Buri	32.6 23.4	34.5 21.6	33.2 22.9	32.4 21.7	32.4 21.4	32.5 22.2	33.1 21.0	33.0 22.0	27.5	28.7
5.อ.เกาะสีชัง	Ko Si Chang	31.7 26.4	31.3 ..	31.1 25.8	30.8 25.9	32.3 24.4	31.9 26.4	31.2 24.1	31.5 25.5	28.5	28.8
6.อ.สัตหีบ	Sattahip	33.5 26.2	33.8 25.7	33.5 26.0	34.0 26.0	34.3 24.3	33.1 26.2	33.1 25.1	33.6 25.6	29.6	30.2
7.จ.ระยอง	Rayong	31.5 27.0	32.2 26.6	32.0 26.9	32.0 26.7	.. 23.1	.. ..	.. ..	31.9 26.1	29.0	..
8.จ.จันทบุรี	Chanthaburi	30.5 24.1	31.6 23.0	31.3 23.0	32.0 23.5	34.1 22.3	31.3 22.5	32.1 21.7	31.8 22.9	27.4	27.9
9.อ.คลองใหญ่	Khlong Yai	30.8 24.1	31.1 22.1	31.2 22.2	31.4 23.3	34.4 22.1	30.0 23.7	31.1 21.4	31.4 22.7	27.1	27.6
ภาคใต้	Southern Part										
1.อ.หัวหิน	Hua Hin	31.6 22.7	31.6 22.3	31.3 23.5	31.3 23.9	31.3 22.3	33.1 22.1	31.5 21.4	31.7 22.6	27.2	27.7
2.จ.ประจวบคีรีขันธ์	Prachuab Khiri Khan	30.9 21.8	30.7 21.7	30.7 21.5	31.0 22.0	31.1 21.8	31.7 21.5	31.1 20.4	31.0 21.5	26.3	27.3
3.จ.ชุมพร	Chumphon	31.4 20.4	32.0 19.7	31.1 20.5	31.3 20.0	31.9 22.4	32.0 20.3	32.0 19.8	31.7 20.4	26.1	27.1
4.จ.สุราษฎร์ธานี	Surat Thani	33.1 20.6	32.0 17.3	30.6 18.0	31.9 19.7	32.0 21.4	32.5 18.8	31.3 19.0	31.9 19.3	25.6	27.9
5.อ.เกาะสมุย	Ko Samui	30.0 24.0	30.5 23.4	30.0 23.0	30.0 23.5	30.0 26.5	30.3 24.2	30.8 24.1	30.2 24.1	27.2	..
6.จ.นครศรีธรรมราช	Nakhon Si Thammarat	31.0 20.9	30.8 19.1	31.0 18.9	31.8 22.3	31.5 23.1	31.9 20.3	31.4 20.2	31.3 20.7	26.0	27.4
7.จ.สงขลา	Songkhla	31.1 24.3	29.6 23.0	30.7 22.5	29.7 22.3	31.1 25.3	31.2 22.4	30.5 22.6	30.6 23.2	26.9	27.8
8.จ.ปัตตานี	Pattani	31.9 22.2	30.1 23.5	32.2 22.3	32.1 21.0	33.2 21.6	33.0 20.0	31.6 20.9	32.0 21.6	26.8	..
9.จ.นราธิวาส	Narathiwat	31.1 22.7	28.0 23.5	29.3 23.7	29.5 22.1	31.4 21.3	31.5 21.1	30.8 21.0	30.2 22.2	26.2	26.9
10.จ.ระนอง	Ranong	34.2 20.8	33.9 19.1	33.7 19.5	33.2 19.0	36.1 22.0	32.0 20.6	32.2 19.6	33.6 20.1	26.9	27.7
11.จ.ภูเก็ต	Phuket	33.0 22.5	32.0 22.8	31.8 21.7	29.3 22.2	33.0 23.5	30.5 23.2	32.0 21.4	31.7 22.5	27.1	28.5
12.สนามบินภูเก็ต	Phuket Air-port	32.0 21.7	32.5 22.2	31.6 22.7	30.1 22.8	31.8 22.9	32.0 22.1	32.9 19.9	31.8 22.0	26.9	27.9
13.สนามบินตรัง	Trang Air-port	33.7 21.1	33.2 20.7	33.7 18.6	31.5 22.3	34.3 22.2	34.2 20.5	33.5 22.4	33.4 21.1	27.3	28.7

แก้ไขเพิ่มเติมรายงานอากาศประจำสัปดาห์ฉบับที่ ๙/๒๕๑๔ เนื่องจากได้รับรายงานภายหลัง

Correction in weekly weather report No. 9/1971 for late report rainfall data

สถานีฝน	Station	วันที่และจำนวนน้ำฝนเป็นมิลลิเมตร Date and amount of rainfall in m.m. กุมภาพันธ์ February							ฝนรวม ม.ม. Total m.m.	ฝนรวมตั้งแต่ 1 ม.ค. Accumulative rai-fall Since Jan.1	
		22	23	24	25	26	27	28		ฝนจริง Actual	สูง(+)ต่ำ(-) กว่าปกติ Above(+) Below(-) Normal
ภาคเหนือ	**Northern Part**										
76. อ.หลมเก่า	Lom Kao							15.3	31.8	33.8	
77. อ.หลมสัก	Lom Sak							T	22.0	26.1	
78. อ.ชนแดน	Chon Daen							1.9	34.3	39.0	
ภาคตะวันออกเฉียงเหนือ	**Northeastern Part**										
2. อ.เชียงคาน	Chiang Khan							3.7	10.9	19.5	
9. อ.ท่าบ่อ	Tha Bo							10.9	22.6	25.0	
21. อ.ธาตุพนม	That Phanom						2.4		56.0	56.0	
33. อ.เกษตรวิสัย	Kaset Wisai			T					0.0	0.0	
36. จ.มหาสารคาม	Maha Sarakham			T	66.2				73.5	76.8	+ 61.9
38. อ.บรบือ	Borabu				47.2				60.5	62.1	
39. อ.พยัคฆภูมิพิสัย	Phayakkhaphum Phisai			1.3					1.3	1.3	
61. อ.ปักธงชัย	Phak Thong Chai							3.6	29.1	34.2	
62. อ.โชคชัย	Chok Chai							1.3	16.4	16.4	
70. อ.รัตนบุรี	Rattanaburi					52.5			52.9	52.9	
ภาคตะวันออก	**Eastern Part**										
14. อ.พานทอง	Phan Thong						19.0		19.0	19.0	
28. อ.เขาสมิง	Khao Saming						46.3		60.8	99.1	
29. อ.แหลมงอบ	Laem Ngop							4.3	12.3	20.8	
ภาคใต้	**Southern Part**										
9. อ.ท่าแซะ	Tha Sae						1.8		6.4	18.2	
35. อ.เบตง	Betong						19.6	60.2	223.3	258.8	
36. อ.บันนังสตาร์	Bannang Satar						62.2		110.3	228.4	
43. จ.พังงา	Phangnga							33.1	62.6	135.9	
44. อ.กะปง	Kapong					22.9	8.8	33.1	287.0	355.8	
45. อ.ตะกั่วป่า	Takua Pa							1.7	149.5	165.6	
46. อ.ท้ายเหมือง	Thai Muang							25.8	162.3	187.8	
47. อ.ตะกั่วทุ่ง	Takua Thung							63.0	126.7	198.6	

สถานีฝน	Station	วันที่และจำนวนน้ำฝนเป็นมิลลิเมตร Date and amount of rainfall in m. m. กุมภาพันธ์ February							ฝนรวม ม.ม. Total m. m.	ฝนรวมตั้งแต่ 1 ม.ค. Accumulative rain-fall Since Jan. 1	
		22	23	24	25	26	27	28		ฝนจริง Actual	สูง(+)ต่ำ(-) กว่าปกติ Above(+) Below (-) Normal
52. อ.อ่าวลึก	Ao Luk							15.0	76.5	149.3	
53. อ.คลองทอม	Khlong Tom							5.1	78.7	83.5	
58. จ.สตูล	Satun						31.4		73.4	73.4	- 16.2

พิมพ์ที่ ร.พ. กรมอุตุนิยมวิทยา สำนักนายกรัฐมนตรี

บางกะปิ พระนคร

นาวาโท ธำรง กิติสิน ผู้พิมพ์โฆษณา 2514

กรมอุตุนิยมวิทยา สำนักนายกรัฐมนตรี

รายงานอากาศประจำสัปดาห์ ระหว่างวันที่ ๘ – ๑๔ มีนาคม ๒๕๑๔

และ

การคาดหมายลักษณะอากาศ ระหว่างวันที่ ๑๕ – ๒๑ มีนาคม ๒๕๑๔

ฉบับที่ ๑๑/๒๕๑๔

นาวาเอก ดร. เจริญ เจริญรัชต์ภาคย์

อธิบดีกรมอุตุนิยมวิทยา

METEOROLOGICAL DEPARTMENT

OFFICE OF THE PRIME MINISTER

BANGKOK THAILAND

WEEKLY WEATHER REPORT

DURING THE PERIOD 8 – 14 MARCH 1971

AND

WEATHER OUTLOOK

DURING 15 – 21 MARCH 1971

No. 11/1971

Charoen Charoen-rajapark

Captain, R.T.N.

Director – General

การคาดหมายลักษณะอากาศใน ๗ วันข้างหน้า
ตั้งแต่วันที่ ๑๕ – ๒๑ มีนาคม ๒๕๑๔

ลักษณะทั่วไป

บริเวณความกดอากาศสูงในประเทศจีนได้แผ่ลงมาปกคลุมประเทศไทยตอนบน ลักษณะเช่นนี้จะทำให้ระดับอุณหภูมิลดลงในตอนต้นสัปดาห์ ต่อจากนั้นคาดว่าจะสูงขึ้น

ภาคเหนือ ภาคตะวันออกเฉียงเหนือ ภาคกลาง ภาคตะวันออก อ่าวไทย ฝั่งตะวันออก	ตลอดสัปดาห์ท้องฟ้าโปร่งเป็นส่วนมาก ระดับอุณหภูมิจะลดลงในตอนต้นสัปดาห์ ต่อจากนั้นจะสูงขึ้น
อ่าวไทย ฝั่งตะวันตก	ตลอดสัปดาห์จะมีฝนหรือฝนฟ้าคะนองเป็นแห่ง ๆ โดยเฉพาะทางตอนใต้สุด
ภาคใต้ ฝั่งตะวันตก	ตลอดสัปดาห์จะมีฝนเล็กน้อยเป็นแห่ง ๆ
พระนคร และ ธนบุรี	ตลอดสัปดาห์ท้องฟ้าโปร่งเป็นส่วนมาก ระดับอุณหภูมิจะลดลงในตอนต้นสัปดาห์ ต่อจากนั้นจะสูงขึ้น.

กรมอุตุนิยมวิทยา
๑๕ มี.ค. ๑๔

Weather outlook for the period 15 - 21 March 1971

General Situation

The ridge of the high pressure area over China has covered the Upper Thailand. This condition will cause a decrease in temperature during the early part of the week while an increase expected during the rest.

Northern Part: Northeastern Part: Central Part: Eastern Part: Gulf of Thailand, East Coast:	Throughout the week mainly fair, a decrease in temperature during the early part of the week while an increase during the rest.
Gulf of Thailand, West Coast:	Throughout the week, isolated showers or thundershowers particularly over the extreme south.
Southern Thailand, West Coast:	Throughout the week, light isolated showers.
Phra Nakhon & Thonburi:	Throughout the week mainly fair, a decrease in temperature during the early part of the week while an increase during the rest.

Meteorological Department
15 March 1971

สรุปลักษณะอากาศทั่วไปในรอบสัปดาห์
ตั้งแต่วันที่ ๘ – ๑๔ มีนาคม ๒๕๑๔

๑. ในตอนต้นและกลางสัปดาห์ลิ่มความกดอากาศสูงจากประเทศจีนซึ่งมีกำลังปานกลางได้แผ่ลงมาปกคลุมภาคตะวันออกเฉียงเหนือของประเทศไทย ในตอนปลายสัปดาห์บริเวณความกดอากาศสูงได้ทวีกำลังแรงขึ้นและแผ่ลงมาปกคลุมบริเวณตอนบนของประเทศ ทำให้ลมฝ่ายตะวันออกและลมตะวันออกเฉียงเหนือที่พัดเข้าสู่ประเทศไทยมีกำลังแรงขึ้น ดังนั้น ในตอนปลายสัปดาห์จึงมีอากาศค่อนข้างหนาวเย็นในตอนบนของประเทศ ในระหว่างสัปดาห์ปรากฏว่าในภาคเหนือและภาคตะวันออกมีฝนเล็กน้อยถึงปานกลางเป็นแห่ง ๆ โดยมีฝนตกหนักเฉพาะแห่ง ภาคกลางและภาคใต้มีฝนเล็กน้อยถึงปานกลางเป็นบางแห่ง ส่วนภาคตะวันออกเฉียงเหนือไม่มีรายงานฝนตก

อนึ่ง ในตอนปลายสัปดาห์ปรากฏว่ามีพายุดีเปรสชั่นกำลังอ่อนได้ก่อตัวขึ้นในทะเลจีนใต้และกำลังเคลื่อนตัวไปทางตะวันตกช้า ๆ

๒. ในระหว่างสัปดาห์ ปรากฏว่าอุณหภูมิสูงสุดในภาคต่าง ๆ ของประเทศไทยมีดังต่อไปนี้.–

ภาคเหนือ	๓๓.๘° ซ.ที่ อ.เมือง	จ.แม่ฮ่องสอน	เมื่อวันที่	๑๑	มี.ค.
ภาคตะวันออกเฉียงเหนือ	๓๕.๒° ซ.ที่ อ.เมือง	จ.สุรินทร์	"	๘	"
ภาคกลาง	๓๖.๒° ซ.ที่ อ.เมือง	จ.ลพบุรี	"	๑๑	"
ภาคตะวันออก	๓๖.๒° ซ.ที่ อ.เมือง	จ.ชลบุรี	"	๑๐	"
ภาคใต้	๓๕.๕° ซ.ที่ อ.เมือง	จ.ระนอง	"	๑๔	"

กรมอุตุนิยมวิทยา
๑๕ มี.ค.๑๔

General Situation

Period 8 - 14 March 1971

1. During the first and middle parts of the week, the moderate anticyclone from China extended its wedge into the northeastern part of Thailand. The anticyclone was intensified during the week-end period and spread to the Upper Thailand. This condition caused increasing in strength of the easterly and the northéasterly winds prevailed over Thailand. In this period, the weather was rather cool over Upper Thailand. During the week, scattered light to moderate rains with isolated heavy falls were experienced in the northern and eastern parts, and isolated light to moderate rainshowers occurred over the central and southern Thailand, while no rains were observed in the northeastern Thailand.

In the week-end, a weak tropical depression developed in the South China Sea and moved westward slowly.

2. During the week the highest temperatures in various parts of Thailand were as follows:-

Northern Part	37.8 °C.at Mae Hong Son	on 11 March
Northeastern Part	35.2 °C.at Surin	" 8 "
Central Part	36.2 °C.at Lopburi	" 11 "
Eastern Part	36.2 °C.at Chonburi	" 10 "
Southern Part	35.5 °C.at Ranong	" 14 "

Meteorological Department
15 March 1971

ข่าวอากาศเพื่อการเกษตรประจำสัปดาห์

เมื่อวันที่ ๘ - ๑๔ มีนาคม มีลักษณะอากาศซึ่งพอสรุปได้ดังต่อไปนี้:-

ในตอนต้นและตอนกลางสัปดาห์ ลิ่มความกดอากาศสูงจากประเทศจีนซึ่งมีกำลังปานกลาง ได้แผ่ลงมาปกคลุมภาคตะวันออกเฉียงเหนือของประเทศไทย ในตอนปลายสัปดาห์บริเวณความกดอากาศสูงได้ทวีกำลังแรงขึ้น และแผ่ลงมาปกคลุมบริเวณตอนบนของประเทศไทย ทำให้ลมฝ่ายตะวันออก และลมตะวันออกเฉียงเหนือที่พัดเข้าสู่ประเทศไทยมีกำลังแรงขึ้น ดังนั้นในตอนปลายสัปดาห์จึงมีอากาศค่อนข้างหนาวเย็นในตอนบนของประเทศ ในระหว่างสัปดาห์ ปรากฏว่าในภาคเหนือ และภาคตะวันออก มีฝนเล็กน้อยถึงปานกลางเป็นแห่ง ๆ โดยมีฝนตกหนักเฉพาะแห่ง ภาคกลางและภาคใต้ มีฝนเล็กน้อยถึงปานกลางเป็นแห่ง ส่วนภาคตะวันออกเฉียงเหนือ ไม่มีรายงานฝนตก

อนึ่งในตอนปลายสัปดาห์ ปรากฏว่ามีพายุดีเปรสชั่นกำลังอ่อน ได้ก่อตัวขึ้นในทะเลจีนใต้ และกำลังเคลื่อนตัวไปทางตะวันตกช้า ๆ

ข้อควรทราบ

ในตอนต้นสัปดาห์นี้ภาคเหนือ ภาคตะวันออกเฉียงเหนือ ภาคกลาง และภาคตะวันออก ท้องฟ้าจะโปร่งเป็นส่วนมาก และมีอากาศเย็นโดยทั่วไป เนื่องจากบริเวณความกดอากาศสูงในประเทศจีนได้แผ่ลงมาปกคลุม แต่คาดว่าในตอนกลางและปลายสัปดาห์บริเวณความกดอากาศสูงจะอ่อนกำลังลง ซึ่งจะทำให้ประเทศไทยตอนบนมีอากาศอุ่นขึ้นเข้าสู่สภาพปกติ ส่วนภาคใต้จะมีฝนเป็นแห่ง ๆ โดยเฉพาะทางฝั่งตะวันออกของภาคอาจมีฝนฟ้าคะนองได้ตามบริเวณชายฝั่ง.

กองอากาศเกษตร กรมอุตุนิยมวิทยา

๑๕ มีนาคม ๒๕๑๔

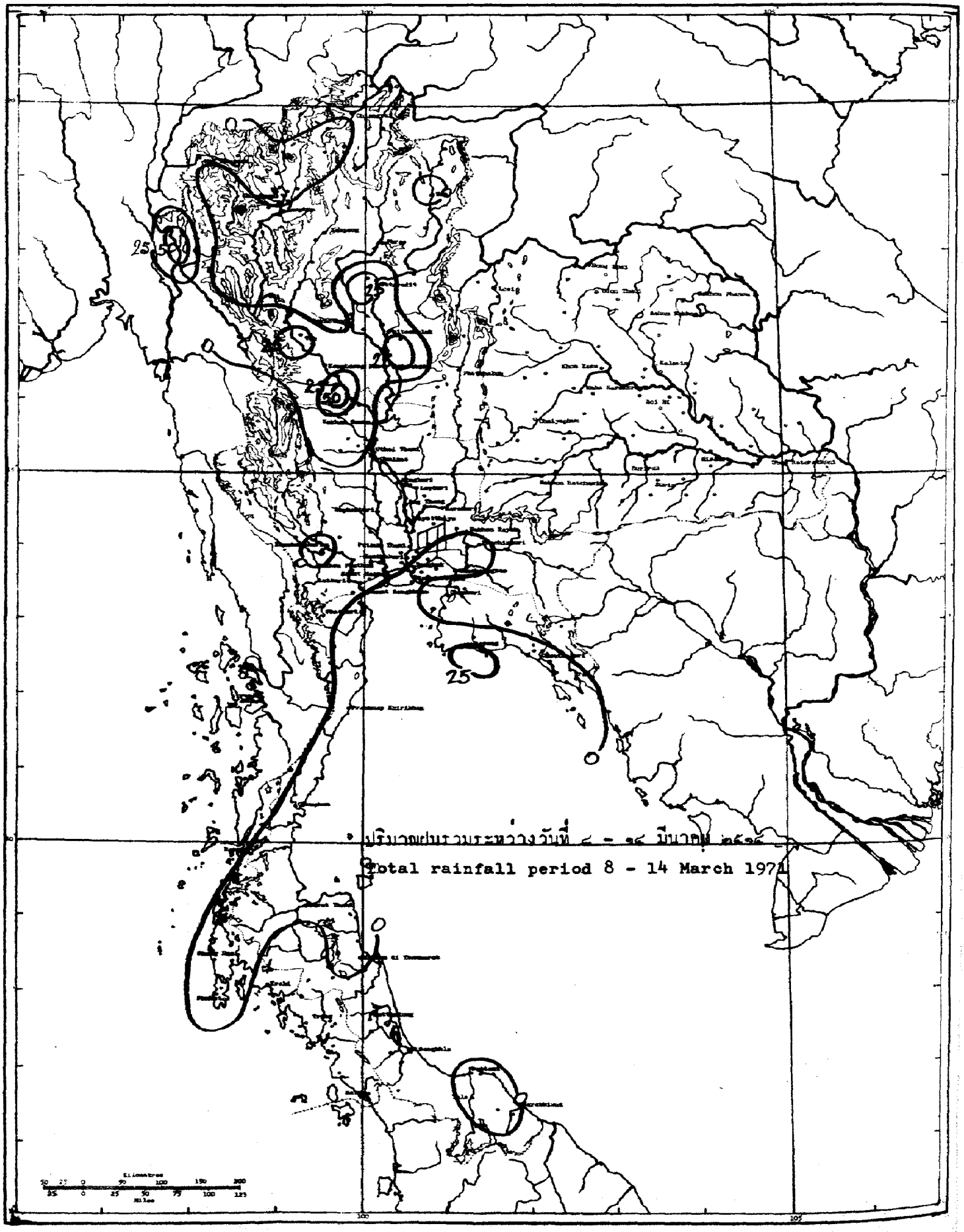

ปริมาณฝนรวมระหว่างวันที่ ๘ - ๑๔ มีนาคม ๒๕๑๔

Total rainfall period 8 - 14 March 1971

สถานีฝน	Station	วันที่และจำนวนน้ำฝนเป็นมิลลิเมตร Date and amount of rainfall in m. m. มีนาคม March 8	9	10	11	12	13	14	ฝนรวม มม. Total m. m.	ฝนรวมตั้งแต่ 1 ม.ค. Accumulative rain-fall Since Jan. 1 ฝนจริง Actual	สูง(+)ต่ำ(-)กว่าปกติ Above(+) Below(-) Normal
ภาคเหนือ	**Northern Part**										
1. จ.เชียงราย	Chiang Rai*		T	T		T	0.3		0.3	14.7	- 11.7
2. อ.แม่สาย	Mae Sai								0.0	T	
3. อ.เชียงแสน	Chiang Saen								0.0	22.9	
4. อ.เชียงของ	Chiang Khong								0.0	16.1	
5. อ.แม่จัน	Mae Chan								0.0	28.4	
6. อ.แม่สรวย	Mae Suai								0.0	30.7	
7. อ.เทิง	Thoeng								0.0	12.0	
8. อ.เชียงคำ	Chiang Kham								0.0	40.8	
9. อ.พาน	Phan					2.5			2.5	33.4	
10. อ.แม่ใจ	Mae Chai								0.0	0.3	
11. อ.เวียงป่าเป้า	Wiang Pa Pao								0.0	0.0	
12. อ.พะเยา	Phayao								0.0	56.2	
13. จ.แม่ฮ่องสอน	Mae Hong Son*				T		1.0		1.0	2.1	- 23.4
14. อ.ปาย	Pai								0.0	0.0	
15. อ.ขุนยวม	Khun Yuam				1.5				1.5	1.5	
16. อ.แม่สะเรียง	Mae Sariang*				1.2	1.5	61.3		64.0	67.9	+ 43.0
17. จ.เชียงใหม่	Chiang Mai*				2.6				2.6	2.6	- 24.3
18. อ.ฝาง	Fang								0.0	0.0	
19. อ.เชียงดาว	Chiang Dao								0.0	0.0	
20. อ.แม่แตง	Mae Taeng								0.0	3.2	
21. อ.แม่ริม	Mae Rim								0.0	0.0	
22. อ.สันทราย	San Sai								0.0	2.3	
23. อ.ดอยสะเก็ด	Doi Saket								0.0	0.8	
24. อ.สันกำแพง	San Kamphaeng								0.0	0.0	
25. อ.หางดง	Hang Dong				1.8				1.8	1.8	
26. อ.สารภี	Saraphi								0.0	0.0	
27. อ.สันป่าตอง	San Pa Tong								0.0	0.0	
28. อ.จอมทอง	Chom Thong								0.0	0.0	
29. อ.ออก	Hot								0.0	T	
30. จ.ลำพูน	Lamphun								0.0	0.0	...
31. อ.ป่าซาง	Pa Sang								0.0	0.0	
32. อ.ลี้	Li								0.0	0.0	
33. จ.ลำปาง	Lampang*								0.0	9.0	- 20.2
34. อ.งาว	Ngao								0.0	0.0	
35. อ.แจ้ห่ม	Chae Hom								0.0	0.0	
36. อ.เกาะคา	Ko Kha								0.0	1.4	
37. อ.สบปราบ	Sop Prap								0.0	8.0	
38. อ.เถิน	Thoen								0.0	4.0	
39. อ.แม่พริก	Mae Phrik								0.0	0.0	

สถานีฝน	Station	วันที่และจำนวนน้ำฝนเป็นมิลลิเมตร Date and amount of rainfall in m.m. มีนาคม March 8	9	10	11	12	13	14	ฝนรวม มม. Total m.m.	ฝนรวมตั้งแต่ 1 ม.ค. Accumulative rain-fall Since Jan.1 ฝนจริง Actual	สูง(+)ต่ำ(-)กว่าปกติ Above(+) Below(-) Normal
40.จ.แพร่	Phrae*								0.0	1.3	- 40.5
41.อ.สอง	Song								0.0	7.0	
42.อ.สูงเม่น	Sung Men								0.0	8.0	
43.อ.เด่นชัย	Den Chai								0.0	9.5	
44.จ.น่าน	Nan*								0.0	0.6	- 49.2
45.อ.ทุ่งช้าง	Thung Chang								0.0	24.1	
46.อ.ท่าวังผา	Tha Wang Pha*		T			T			T	17.5	
47.อ.ปัว	Pua								0.0	36.3	
48.อ.สา	Sa								0.0	0.0	
49.อ.นาน้อย	Na Noi								0.0	0.0	
50.จ.อุตรดิตถ์	Uttaradit*	28.7							28.7	40.4	- 5.9
51.อ.ฟากท่า	Fak Tha								0.0	37.3	
52.อ.น้ำปาด	Nam Pat								0.0	8.2	
53.เขื่อนสิริกิติ์	Sirikit Dam*	1.1							1.1	18.2	
54.อ.ท่าปลา	Tha Pla								0.0	10.2	
55.อ.ลับแล	Laplae								0.0	0.0	
56.จ.ตาก	Tak*	28.0		T					28.0	28.0	+ 9.7
57.อ.บ้านตาก	Ban Tak								0.0	0.7	
58.อ.แม่สอด	Mae sot*	T							T	2.4	- 16.8
59.อ.อุมผาง	Umphang								0.0	0.0	
60.จ.สุโขทัย	Sukhothai								0.0	4.0	- 40.5
61.อ.สวรรคโลก	Sawankhalok								0.0	5.2	
62.อ.คงไกรลาศ	Kong Krailat								0.0	23.9	
63.จ.พิษณุโลก	Phitsanulok*				T				T	1.2	- 54.6
64.อ.พรหมพิราม	Phrom Phiram								0.0	0.0	
65.อ.วังทอง	Wang Thong	53.3			T				53.3	54.0	
66.อ.บางกระทุ่ม	Bang Kratum								0.0	2.1	
67.จ.กำแพงเพชร	Kamphaeng Phet								0.0	0.0	- 37.7
68.อ.คลองขลุง	Khlong Khlung								0.0	0.0	
69.อ.ขาณุวรลักษบุรี	Khanu Woralaksaburi	70.2							70.2	95.8	
70.จ.พิจิตร	Phichit	3.8							3.8	39.0	- 1.2
71.อ.สามง่าม	Sam Ngam								0.0	0.0	
72.อ.ตะพานหิน	Taphan Hin								0.0	7.8	
73.อ.บางมูลนาก	Bang Mun Nak								0.0	6.1	
74.อ.โพทะเล	Pho Thale								0.0	0.0	
75.จ.เพชรบูรณ์	Phetchabun*								0.0	25.6	- 40.9
76.อ.หล่มเก่า	Lom Kao								0.0	33.4	
77.อ.หล่มสัก	Lom Sak*								0.0	26.1	
78.อ.วิเชียรบุรี	Chom Daen								0.0	39.0	
79.อ.หนองไผ่	Nong Phai								0.0	24.0	
80.อ.วิเชียรบุรี	Wichian Buri*								0.0	5.1	

สถานีฝน	Station	วันที่และจำนวนน้ำฝนเป็นมิลลิเมตร Date and amount of rainfall in m.m. มีนาคม March							ฝนรวม ม.ม. Total m.m.	ฝนรวมตั้งแต่ 1 ม.ค. Accumulative rain-fall Since Jan.1	
		8	9	10	11	12	13	14		ฝนจริง Actual	สูง(+)ต่ำ(-) กว่าปกติ Above(+) Below(-) Normal
ภาคตะวันออกเฉียงเหนือ	Northeastern Part										
1.จ.เลย	Loei*								0.0	39.3	- 17.7
2.อ.เชียงคาน	Chiang Khan								0.0	50.2	
3.อ.ท่าลี่	Tha Li								0.0	26.7	
4.อ.ด่านซ้าย	Dan Sai								0.0	57.3	
5.อ.วังสะพุง	Wang Saphung								0.0	33.8	
6.จ.หนองคาย	Nong Khai*								0.0	23.7	- 31.6
7.อ.ศรีเชียงใหม่	Si Chiang Mai								0.0	7.4	
8.อ.โพนพิสัย	Phon Phisai								0.0	0.0	
9.อ.ท่าบ่อ	Tha Bo								0.0	25.0	
10.จ.อุดรธานี	Udon Thani*								0.0	13.2	- 11.4
11.อ.เพ็ญ	Phen								0.0	14.0	
12.อ.หนองหาร	Nong Han								0.0	8.2	
13.จ.สกลนคร	Sakon Nakhon*								0.0	96.9	+ 61.4
14.อ.วานรนิวาส	Wanon Niwat								0.0	39.4	
15.อ.สว่างแดนดิน	Sawang Daen Din								0.0	34.5	
16.อ.พรรณานิคม	Phanna Nikhom								0.0	14.0	
17.จ.นครพนม	Nakhon Phanom*								0.0	26.7	- 26.8
18.อ.บ้านแพง	Ban Phaeng								0.0	12.2	
19.อ.ท่าอุเทน	Tha Uten								0.0	0.0	
20.อ.นาแก	Na Kae								0.0	25.9	
21.อ.ธาตุพนม	That Phanom								0.0	56.0	
22.อ.มุกดาหาร	Mukdahan*								0.0	85.1	+ 43.0
23.จ.กาฬสินธุ์	Kalasin								0.0	15.1	- 38.9
24.อ.บางคล้า	Yang Talat								0.0	13.3	
25.อ.สหัสขันธ์	Sahatsakhan								0.0	6.2	
26.อ.กมลาไสย	Kamalasai								0.0	31.6	
27.จ.ร้อยเอ็ด	Roi Et*								0.0	33.2	- 4.5
28.อ.โพนทอง	Phon Thong								0.0	26.4	
29.อ.ธวัชบุรี	Thawatchaburi								0.0	47.3	
30.อ.อาจสามารถ	At Samat								0.0	65.4	
31.อ.เสลภูมิ	Selaphum								0.0	0.0	
32.อ.จตุรพักตรพิมาน	Chaturaphak Phiman								0.0	0.0	
33.อ.เกษตรวิสัย	Kaset Wisai								0.0	0.0	
34.อ.พนมไพร	Phanom Phrai								0.0	..	
35.อ.สุวรรณภูมิ	Suwannaphum								0.0	25.8	
36.จ.มหาสารคาม	Maha Sarakham								0.0	76.4	+ 47.0
37.อ.โกสุมพิสัย	Kosum Phisai*								0.0	21.6	
38.อ.บรบือ	Borabu								0.0	62.1	
39.อ.พยัคฆภูมิพิสัย	Phayakkhaphum Phisai								0.0	9.7	
40.จ.ขอนแก่น	Khon Kaen*								0.0	57.6	+ 2.6

สถานีฝน	Station	วันที่และจำนวนน้ำฝนเป็นมิลลิเมตร Date and amount of rainfall in m.m. มีนาคม March							ฝนรวม ม.ม. Total m.m.	ฝนรวมตั้งแต่ 1 ม.ค. Accumulative rain-fall Since Jan.1	
		8	9	10	11	12	13	14		ฝนจริง Actual	สูง(+)ต่ำ(-)กว่าปกติ Above(+) Below(-) Normal
41.อ.ภูเวียง	Phu Wiang								0.0	59.8	
42.อ.ชุมแพ	Chum Phae								0.0	37.0	
43.อ.มัญจาคีรี	Mancha Khiri								0.0	35.5	
44.อ.ชนบท	Chonnabot*								0.0	75.3	
45.อ.บ้านไผ่	Ban Phai								0.0	30.7	
46.อ.พล	Phon								0.0	0.0	
47.จ.ชัยภูมิ	Chaiyaphum*								0.0	11.8	- 22.0
48.อ.ภูเขียว	Phu Khieo								0.0	19.7	
49.อ.คอนสวรรค์	Khon Sawan								0.0	1.1	
50.อ.จัตุรัส	Chatturat								0.0	8.6	
51.อ.บำเหน็จณรงค์	Bamnet Narong								0.0	4.6	
52.จ.นครราชสีมา	Nakhon Ratchasima*								0.0	34.6	- 36.4
53.อ.บัวใหญ่	Bua Yai								0.0	0.0	
54.อ.คง	Khong								0.0	0.0	
55.อ.ด่านขุนทด	Dan Khun Thot								0.0	44.2	
56.อ.โนนไทย	Non Thai								0.0	18.4	
57.อ.โนนสูง	Non Sung								0.0	30.0	
58.อ.พิมาย	Phimai								0.0	44.3	
59.อ.สีคิ้ว	Sikhiu								0.0	15.3	
60.อ.สูงเนิน	Sung Noen								0.0	0.0	
61.อ.ปักธงชัย	Phak Thong Chai								0.0	34.2	
62.อ.โชคชัย	Chok Chai*								0.0	16.5	
63.อ.ครบุรี	Khon Buri								0.0	9.8	
64.จ.บุรีรัมย์	Buri Ram								0.0	10.5	- 38.2
65.อ.พุทไธสง	Phutthaisong								0.0	0.0	
66.อ.สตึก	Satuk								0.0	65.1	
67.อ.ลำปลายมาศ	Lam Plai Mat								0.0	7.5	
68.อ.นางรอง	Nang Rong*								0.0	20.0	
69.จ.สุรินทร์	Surin*								0.0	10.6	- 12.1
70.อ.รัตนบุรี	Rattanaburi								0.0	52.9	
71.อ.ท่าตูม	Tha Tum*								0.0	15.6	
72.อ.ศีขรภูมิ	Sikhoraphum								0.0	3.5	
73.อ.ปราสาท	Prasat								0.0	8.7	
74.อ.สังขะ	Sangkha								0.0	0.0	
75.จ.ศรีสะเกษ	Si Sa Ket								0.0	35.7	+ 22.9
76.อ.ราษีไศล	Rasi Salai								0.0	18.8	
77.อ.อุทุมพรพิสัย	Uthumphon Phisai								0.0	..	
78.อ.กันทรารมย์	Kanthararom								0.0	5.1	
79.อ.ขุขันธ์	Khukhan								0.0	0.0	
80.อ.กันทรลักษ์	Kantharalak								0.0	0.0	
81.จ.อุบลราชธานี	Ubon Ratchathani*								0.0	13.1	- 22.5

สถานีฝน	Station	วันที่และจำนวนน้ำฝนเป็นมิลลิเมตร Date and amount of rainfall in m.m. มีนาคม March							ฝนรวม มม. Total m.m.	ฝนรวมตั้งแต่ 1 ม.ค. Accumulative rain-fall Since Jan.1	
		8	9	10	11	12	13	14		ฝนจริง Actual	สูง(+)ต่ำ(-) กว่าปกติ Above(+) Below(-) Normal
82.อ.เขมราฐ	Khemarat								0.0	81.0	
83.อ.อำนาจเจริญ	Amnat Charoen								0.0	19.5	
84.อ.ยโสธร	Yasothon								0.0	20.7	
85.อ.ค้าเขื่อนแก้ว	Kham Khuan Kaeo								0.0	..	
86.อ.กระการพืชผล	Trakan Phutphon								0.0	2.5	
87.อ.มหาชนะชัย	Maha Chana Chai								0.0	13.2	
88.อ.เขื่องใน	Khuang Nai								0.0	8.4	
89.อ.โขงเจียม	Khong Chiam								0.0	42.3	
90.อ.เดชอุดม	Det Udom								0.0	0.0	
<u>ภาคกลาง</u>	<u>Central Part</u>										
1.จ.นครสวรรค์	Nakhon Sawan*	9.3							9.3	127.0	+ 78.6
2.อ.บรรพตพิสัย	Banphot Phisai	17.1							17.1	74.6	
3.อ.ตาคลี	Takhli								0.0	70.9	
4.อ.ลาดยาว	Lat Yao	1.2							1.2	80.6	
5.อ.ชุมแสง	Chumsaeng	4.7							4.7	13.0	
6.อ.หนองบัว	Nong Bua								0.0	17.2	
7.อ.ท่าตะโก	Tha Tako								0.0	18.8	
8.อ.พยุหะคีรี	Phayuha Khiri								0.0	22.4	
9.จ.อุทัยธานี	Uthai Thani								0.0	65.7	+ 8.5
10.อ.สว่างอารมณ์	Sawang Arom								0.0	28.6	
11.อ.หนองฉาง	Nong Chang	23.4							23.4	79.9	
12.อ.ทัพทัน	Thab Than								0.0	44.9	
13.อ.หนองขาหย่าง	Nong Khayang								0.0	33.7	
14.อ.บ้านไร่	Ban Rai								0.0	..	
15.จ.ชัยนาท	Chainat								0.0	45.7	- 10.9
16.อ.มโนรมย์	Manorom								0.0	38.7	
17.อ.วัดสิงห์	Wat Sing								0.0	117.6	
18.จ.สิงห์บุรี	Sing Buri								0.0	16.0	- 46.2
19.อ.อินทร์บุรี	In Buri								0.0	33.4	
20.อ.บางระจัน	Bang Rachan								0.0	77.1	
21.อ.พรหมบุรี	Phrom Buri								0.0	14.8	
22.จ.ลพบุรี	Lopburi*								0.0	40.6	- 11.4
23.อ.บ้านหมี่	Ban Mi								0.0	38.6	
24.อ.ชัยบาดาล	Chai Badan								0.0	40.9	
25.อ.บัวชุม	Bua Chum*								0.0	37.0	
26.อ.ท่าวุ้ง	Tha Wung								0.0	40.9	
27.อ.โคกสำโรง	Khok Samrong								0.0	43.1	
28.จ.สุพรรณบุรี	Suphan Buri*								0.0	14.8	- 42.1
29.อ.ดอนเจดีย์	Don Chedi								0.0	90.2	
30.อ.เดิมบางนางบวช	Doembang Nangbuat								0.0	12.5	
31.อ.สามชุก	Sam Chuk								0.0	0.0	

สถานีฝน	Station	วันที่และจำนวนน้ำฝนเป็นมิลลิเมตร Date and amount of rainfall in m.m. มีนาคม March							ฝนรวม มม. Total m.m.	ฝนรวมตั้งแต่ 1 ม.ค. Accumulative rain-fall Since Jan.1	
		8	9	10	11	12	13	14		ฝนจริง Actual	สูง(+)ต่ำ(-) กว่าปกติ Above(+) Below(-) Normal
32.อ.ศรีประจันต์	Si Prachan								0.0	0.0	
33.อ.บางปลาม้า	Bang Pla Ma								0.0	8.3	
34.อ.สองพี่น้อง	Song Phi Nong								0.0	16.0	
35.จ.อ่างทอง	Ang Thong								0.0	5.5	- 54.2
36.อ.โพธิ์ทอง	Pho Thong								0.0	0.0	
37.อ.ไชโย	Chaiyo								0.0	34.3	
38.อ.วิเศษชัยชาญ	Wiset Chai Chan								0.0	14.7	
39.อ.ป่าโมก	Pa Mok								0.0	19.3	
40.จ.สระบุรี	Saraburi								0.0	40.5	- 12.8
41.อ.พระพุทธบาท	Phra Phutthabat								0.0	0.0	
42.อ.บ้านหมอ	Ban Mo								0.0	19.3	
43.อ.หนองแค	Nong Khae								0.0	67.7	
44.อ.แก่งคอย	Kaeng Khoi								0.0	16.1	
45.จ.พระนครศรีอยุธยา	Ayutthaya								0.0	11.7	- 38.7
46.อ.ท่าเรือ	Tha Rua								0.0	38.1	
47.อ.ผักไห่	Phak Hai								0.0	11.5	
48.อ.บางบาล	Bang Ban								0.0	36.6	
49.อ.บางไทร	Bang Sai								0.0	28.8	
50.อ.เสนา	Sena								0.0	6.6	
51.อ.บางปะอิน	Bang Pa-in								0.0	0.0	
52.จ.ปทุมธานี	Pathum Thani								0.0	18.0	- 23.1
53.อ.ธัญบุรี	Thanyaburi								0.0	2.5	
54.ต.รังสิต	Rangsit								0.0	34.3	
55.จ.นนทบุรี	Nonthaburi								0.0	0.0	- 56.4
56.อ.บางบัวทอง	Bang Bua Thong								0.0	21.6	
57.จ.ธนบุรี	Thon Buri	1.2							1.2	4.9	- 9.8
58.อ.บางขุนเทียน	Bang Khun Thian								0.0	0.0	
59.อ.ตลิ่งชัน	Taling Chan								0.0	0.0	
60.จ.พระนคร	Phra Nakhon*								0.0	28.3	- 33.2
61.สนามบินดอนเมือง	Don Muang Air-port*								0.0	17.8	- 46.8
62.อ.บางเขน	Bang Khen*								0.0	8.1	
63.อ.มีนบุรี	Min Buri								0.0	7.6	
64.อ.ลาดกระบัง	Lat Krabang								0.0	0.0	
65.ศูนย์วิจัยบางนา	Bang Na*								0.0	38.0	
66.จ.กาญจนบุรี	Kanchanaburi*				0.1				0.1	24.4	- 29.9
67.เหมืองปิล็อก	Pilok								0.0	0.0	
68.อ.สังขละบุรี	Sangkhla Buri								0.0	0.0	
69.อ.ทองผาภูมิ	Thong Pha Phum*								0.0	5.1	
70.อ.ศรีสวัสดิ์	Si Sawat	..	..	..	..	..	..	..	..	..	
71.อ.บ่อพลอย	Bo Phloi	..	..	..	..	..	..	..	..	..	
72.อ.ไทรโยค	Sai Yok	..	..	..	..	..	..	..	..	..	

สถานีฝน	Station	วันที่และจำนวนน้ำฝนเป็นมิลลิเมตร Date and amount of rainfall in m.m. มีนาคม March							ฝนรวม ม.ม. Total m.m.	ฝนรวมตั้งแต่ 1 ม.ค. Accumulative rain-fall Since Jan. 1	
		8	9	10	11	12	13	14		ฝนจริง Actual	สูง(+)ต่ำ(-) กว่าปกติ Above(+) Below(-) Normal
73.อ.พนมทวน	Phanom Thuan								0.0	0.0	
74.อ.ท่าม่วง	Tha Muang								0.0	0.0	
75.อ.ท่ามะกา	Tha Maka								0.0	..	
76.จ.นครปฐม	Nakhon Pathom								0.0	6.4	- 40.5
77.อ.กำแพงแสน	Kamphaeng Saen								0.0	0.0	
78.อ.นครชัยศรี	Nakhon Chaisi								0.0	26.7	
79.จ.ราชบุรี	Ratchaburi								0.0	0.0	- 33.0
80.อ.บ้านโป่ง	Ban Pong								0.0	0.0	
81.อ.โพธาราม	Photharam								0.0	1.8	
82.อ.ดำเนินสดวก	Damnoen Saduak								0.0	0.0	
83.อ.ปากท่อ	Pak Tho								0.0	0.0	
84.จ.สมุทรสงคราม	Samut Songkham								0.0	23.2	- 5.0
85.อ.บางคนที	Bang Khonthi								0.0	40.0	
86.อ.อัมพวา	Amphawa								0.0	6.9	
87.จ.สมุทรสาคร	Samut Sakhon								0.0	41.4	- 7.7
88.จ.สมุทรปราการ	Samut Prakan								0.0	74.7	+ 9.5
89.อ.พระประแดง	Phra Pradaeng	..	..	..	..	..	..	..	..	..	
90.อ.บางพลี	Bang Phli								0.0	71.9	
<u>ภาคตะวันออก</u>	<u>Eastern Part</u>										
1.จ.นครนายก	Nakhon Nayok	3.1							3.1	17.1	- 59.3
2.อ.บ้านนา	Ban Na								0.0	58.1	
3.อ.ปากพลี	Pak Phli								0.0	8.4	
4.จ.ปราจีนบุรี	Prachin Buri*								0.0	27.8	- 72.9
5.อ.บ้านสร้าง	Ban Sang								0.0	35.2	
6.อ.ศรีมหาโพธิ	Si Maha Phot								0.0	21.1	
7.อ.กบินทร์บุรี	Kabin Buri	T							T	13.2	
8.อ.สระแก้ว	Sakaeo								0.0	43.0	
9.อ.วัฒนานคร	Watthana Nakhon								0.0	36.5	
10.อ.อรัญประเทศ	Aranyaprathet*								0.0	56.4	- 17.7
11.จ.ฉะเชิงเทรา	Chachoengsao								0.0	0.0	- 55.3
12.อ.บ้านโพธิ์	Ban Pho								0.0	0.0	
13.จ.ชลบุรี	Chon Buri*								0.0	24.5	- 46.4
14.อ.พานทอง	Phan Thong								0.0	19.0	
15.อ.พนัสนิคม	Phanat Nikhom								0.0	..	
16.อ.บ้านบึง	Ban Bung								0.0	0.0	
17.อ.เกาะสีชัง	Ko Sichang*								0.0	5.2	
18.อ.ศรีราชา	Si Racha								0.0	20.7	
19.อ.สัตหีบ	Sattahip*	15.8							15.8	24.5	- 60.4
20.จ.ระยอง	Rayong*	41.5							41.5	99.1	+ 19.8
21.อ.บ้านค่าย	Ban Khai	4.4							4.4	20.5	
22.อ.แกลง	Klaeng	T							T	40.7	

สถานีฝน	Station	วันที่และจำนวนน้ำฝนเป็นมิลลิเมตร Date and amount of rainfall in m.m. มีนาคม March							ฝนรวม ม.ม. Total m.m.	ฝนรวมตั้งแต่ 1 ม.ค. Accumulative rain-fall Since Jan.1	
		8	9	10	11	12	13	14		ฝนจริง Actual	สูง(+)ต่ำ(-)กว่าปกติ Above(+) Below(-) Normal
23.จ.จันทบุรี	Chanthaburi*	4.8							4.8	81.4	- 31.9
24.อ.ท่าใหม่	Tha Mai	0.3							0.3	38.6	
25.อ.มะขาม	Makham								0.0	0.0	
26.อ.ขลุง	Khlung								0.0	..	
27.จ.ตราด	Trat	2.6			8.2				10.8	73.5	- 81.1
28.อ.เขาสมิง	Khao Saming								0.0	106.6	
29.อ.แหลมงอบ	Laem Ngop*				5.0				5.0	32.7	
30.อ.คลองใหญ่	Khlong Yai*	T							T	116.8	- 89.2
<u>ภาคใต้</u>	<u>Southern Part</u>										
1.จ.เพชรบุรี	Phetchaburi		2.1						2.1	2.1	- 31.4
2.อ.บ้านแหลม	Ban Laem		T						T	1.2	
3.อ.บ้านลาด	Ban Lat								0.0	0.0	
4.อ.ชะอำ	Cha-am								0.0	0.0	
5.จ.ประจวบคีรีขันธ์	Prachuap Khiri Khan*		0.7						0.7	14.7	- 82.2
6.อ.กุยบุรี	Kui Buri	..	..	..	..	..	..	..	..	..	
7.อ.หัวหิน	Hua Hin*	T							T	6.0	- 38.9
8.จ.ชุมพร	Chumphon*	0.9	10.3						11.2	27.4	-173.4
9.อ.ท่าแซะ	Tha Sae								0.0	23.4	
10.อ.สวี	Sawi								0.0	0.0	
11.อ.หลังสวน	Lang Suan								0.0	35.7	
12.จ.สุราษฎร์ธานี	Surat Thani								0.0	15.3	- 74.6
13.อ.ไชยา	Chaiya								0.0	..	
14.อ.เกาะสมุย	Ko Samui*	2.3	8.8	0.3					11.4	39.4	
15.อ.พุนพิน	Phunphin								0.0	16.7	
16.อ.บานนาสาร	Ban Na San								0.0	0.0	
17.จ.นครศรีธรรมราช	Nakhon Si Thammarat*							T	T	96.9	-280.9
18.อ.สิชล	Sichon	20.1	2.4						22.5	107.5	
19.อ.ท่าศาลา	Tha Sala								0.0	57.5	
20.อ.ฉวาง	Chawang								0.0	21.8	
21.อ.ทุ่งสง	Thung Song								0.0	42.3	
22.อ.ร่อนพิบูลย์	Ron Phibun								0.0	5.2	
23.อ.ปากพนัง	Pak Phanang								0.0	27.3	
24.จ.พัทลุง	Phatthalung								0.0	176.5	-118.1
25.อ.เขาชัยสน	Khao Chaison								0.0	95.8	
26.จ.สงขลา	Songkhla*								0.0	160.4	- 39.6
27.อ.รัตภูมิ	Rattaphum								0.0	230.7	
28.อ.หาดใหญ่	Hat Yai								0.0	97.7	
29.อ.สะเดา	Sadao								0.0	300.1	
30.จ.ปัตตานี	Pattani*			0.1					0.1	219.4	+ 98.4
31.อ.หนองจิก	Nong Chik								0.0	184.0	
32.อ.ยะหริ่ง	Yaring								0.0	..	

สถานีฝน	Station	วันที่และจำนวนน้ำฝนเป็นมิลลิเมตร Date and amount of rainfall in m.m. มีนาคม March							ฝนรวม ม.ม. Total m.m.	ฝนรวมตั้งแต่ 1 ม.ค. Accumulative rain-fall Since Jan.1	
		8	9	10	11	12	13	14		ฝนจริง Actual	สูง(+)ต่ำ(-) กว่าปกติ Above(+) Below(-) Normal
33.อ.ปะนาเระ	Panare								0.0	71.5	
34.จ.ยะลา	Yala								0.0	218.9	..
35.อ.เบตง	Betong								0.0	338.0	
36.อ.บันนังสตา	Bannang Satar								0.0	281.4	
37.จ.นราธิวาส	Narathiwat*			T					T	185.9	-315.5
38.อ.ยี่งอ	Yi-ngo								0.0	130.3	
39.อ.ระแงะ	Rangae								0.0	155.2	
40.อ.ตากใบ	Tak Bai								0.0	200.3	
41.จ.ระนอง	Ranong*		T						T	61.1	- 36.8
42.อ.กระบุรี	Kra Buri								0.0	3.1	
43.จ.พังงา	Phangnga								0.0	164.1	- 17.5
44.อ.กะปง	Kapong								0.0	406.3	
45.อ.ทะถั่วป่า	Takua Pa	21.3							21.3	217.6	
46.อ.ท้ายเหมือง	Thai Muang				9.4				9.4	296.3	
47.อ.ทะถั่วทุ่ง	Takua Thung				22.1				22.1	276.8	
48.จ.ภูเก็ต	Phuket*						14.0	4.8	18.8	250.1	+152.2
49.สนามบินภูเก็ต	Phuket Air-port*						6.2		6.2	253.6	
50.อ.ถลาง	Thalang	..	..	..	..	..	..	..	..	..	
51.จ.กระบี่	Krabi								0.0	171.4	..
52.อ.อ่าวลึก	Ao Luk				T				T	173.1	
53.อ.คลองท่อม	Khlong Tom								0.0	98.9	
54.สนามบินตรัง	Trang Air-port*								0.0	66.2	- 77.6
55.อ.สิเกา	Sikao								0.0	112.1	
56.อ.ย่านตาขาว	Yan Ta Khao								0.0	59.2	
57.อ.ปะเหลียน	Palian								0.0	62.4	
58.จ.สตูล	Satun								0.0	104.5	- 20.9
59.อ.ทุ่งหว้า	Thung Wa								0.0	50.3	
60.อ.ละงู	Langu								0.0	..	

หมายเหตุ	ช่องว่าง	ไม่มีฝนตก	**Remark**	Blank	No rain
	*	สถานีตรวจอากาศ		*	Synoptic Station
	T	ฝนเล็กน้อยวัดไม่ได้		T	Trace
	..	ไม่มีรายงาน		..	No report

อุณหภูมิสูงสุดและต่ำสุดประจำวันที่ ๘ - ๑๔ มีนาคม ๒๕๑๔

Daily Max. and Min. Temperature 8 - 14 March 1971

สถานี	Station	อุณหภูมิสูงสุดและต่ำสุดเป็นองศา ซ. Max. and Min. Temperature in degree C.							เฉลี่ยสูงสุด ต่ำสุด Average Max. Min.	เฉลี่ยในสัปดาห์ Weekly Mean	ค่าปกติประจำเดือน Monthly Normal
		8	9	10	11	12	13	14			
ภาคเหนือ	**Northern Part**										
1.จ.เชียงราย	Chiang Rai	33.8 15.8	30.8 17.4	32.7 20.5	32.6 18.2	31.0 19.0	28.0 20.0	27.7 19.2	30.9 18.6	24.8	24.5
2.จ.แม่ฮ่องสอน	Mae Hong Son	36.5 16.6	37.0 16.5	37.2 19.0	37.8 19.0	33.1 20.6	36.1 20.5	34.0 22.5	36.0 19.2	27.6	26.3
3.จ.เชียงใหม่	Chiang Mai	36.0 18.0	33.8 19.8	34.3 22.0	34.9 19.7	32.9 23.0	32.7 21.6	30.6 21.8	33.6 20.8	27.2	26.0
4.จ.น่าน	Nan	35.7 19.2	35.0 20.4	32.8 20.9	35.3 18.2	31.9 19.0	29.0 19.5	29.9 19.8	32.8 19.6	26.2	26.7
5.อ.ท่าวังผา	Tha Wang Pha	35.1 18.0	33.0 19.6	32.0 21.2	33.7 18.1	31.0 18.6	29.0 19.5	28.4 20.5	31.7 19.4	25.6	..
6.จ.ลำปาง	Lampang	35.4 20.0	33.5 21.7	34.5 23.0	34.7 21.4	32.7 23.0	31.5 21.7	30.7 21.4	33.3 21.7	27.5	27.1
7.อ.แม่สะเรียง	Mae Sariang	37.6 16.8	36.0 18.2	36.0 21.4	36.2 20.0	31.3 23.1	36.0 21.0	31.5 20.0	34.9 20.1	27.5	26.7
8.จ.แพร่	Phrae	36.0 20.1	33.6 22.1	33.8 23.6	34.5 21.4	33.6 22.2	30.0 20.5	31.1 20.9	33.2 21.5	27.4	27.3
9.จ.อุตรดิตถ์	Uttaradit	36.9 20.9	33.9 21.9	33.4 23.5	36.0 22.0	33.6 23.0	30.6 21.0	31.1 22.5	33.6 22.1	27.9	29.0
10.เขื่อนสิริกิติ์	Sirikit Dam	36.3 21.2	34.2 22.5	33.5 22.4	36.2 22.0	33.6 22.3	30.8 21.6	.. ..	34.1 22.0	28.1	..
11.จ.ตาก	Tak	35.2 22.5	33.7 23.7	34.8 24.8	36.6 22.7	33.5 23.6	32.5 20.2	31.8 23.5	34.0 23.0	28.5	30.1
12.จ.พิษณุโลก	Phitsanulok	35.7 23.7	33.3 22.5	34.1 23.7	35.9 22.6	33.1 24.0	32.5 22.0	32.0 22.5	33.8 23.0	28.4	29.2
13.อ.แม่สอด	Mae Sot	35.0 21.3	34.0 21.1	34.7 23.6	36.0 22.9	35.2 22.8	34.2 22.0	31.8 23.5	34.4 22.5	28.5	28.1
14.จ.เพชรบูรณ์	Phetchabun	36.8 21.3	35.8 24.2	36.7 20.9	36.7 21.5	35.3 22.3	33.4 21.1	32.5 20.7	35.3 21.7	28.5	28.3
15.อ.หล่มสัก	Lom Sak	35.4 21.2	33.8 21.2	35.0 22.8	35.3 20.6	33.8 20.6	32.0 21.8	.. 20.3	34.2 21.2	27.7	..
16.อ.วิเชียรบุรี	Wichian Buri	36.0 23.3	34.0 25.1	36.7 21.5	35.3 21.7	33.1 23.6	32.3 21.0	31.9 21.2	34.2 22.5	28.4	..
ภาคตะวันออกเฉียงเหนือ	**Northeastern Part**										
1.จ.หนองคาย	Nong Khai	31.9 22.2	31.0 21.8	32.4 19.7	32.6 20.5	31.5 20.8	29.0 18.8	28.5 16.9	31.0 20.1	25.6	..
2.จ.เลย	Loei	33.0 21.5	31.5 21.6	31.8 18.0	32.3 18.2	31.1 19.3	28.9 17.7	28.5 16.0	31.0 18.9	25.0	26.4
3.จ.อุดรธานี	Udon Thani	32.9 23.0	31.2 22.7	32.2 20.0	33.2 21.4	30.6 20.4	29.5 20.0	28.1 17.5	31.1 20.7	25.9	27.9
4.จ.นครพนม	Nakhon Phanom	32.5 23.1	31.0 18.0	32.0 17.0	31.3 21.6	30.0 17.4	27.4 19.5	25.0 18.4	29.9 19.3	24.6	26.7
5.จ.สกลนคร	Sakon Nakhon	32.6 21.4	29.5 18.9	32.0 16.9	32.3 19.0	29.8 18.4	28.6 17.4	26.3 17.8	30.2 18.5	24.4	27.1
6.อ.มุกดาหาร	Mukdahan	32.5 21.5	28.7 18.0	32.5 17.0	32.0 18.6	29.6 19.0	26.5 18.0	25.3 17.8	29.6 18.6	24.1	27.5
7.จ.ขอนแก่น	Khon Kaen	33.7 22.3	31.7 20.9	32.9 19.0	33.1 20.7	32.2 19.7	30.2 18.5	28.2 17.4	31.7 19.8	25.8	28.6
8.อ.โกสุมพิสัย	Kosum Phisai	34.1 ..	31.8 20.6	33.1 18.7	33.2 20.8	31.3 19.2	29.9 20.0	.. 18.0	32.2 19.6	25.9	..
9.จ.ร้อยเอ็ด	Roi Et	34.0 22.8	31.4 20.8	33.2 18.5	33.8 20.1	31.3 19.0	29.0 20.0	27.9 17.3	31.5 19.8	25.7	28.5
10.จ.ชัยภูมิ	Chaiyaphum	34.1 24.4	31.7 22.4	33.0 20.9	33.1 22.0	31.7 21.5	30.3 20.5	29.2 19.8	31.9 21.6	26.8	28.3
11.จ.อุบลราชธานี	Ubon Ratchathani	34.7 21.9	33.4 20.6	34.0 18.3	34.6 19.5	33.6 19.3	32.2 19.0	31.0 18.8	33.4 19.6	26.5	28.5
12.จ.สุรินทร์	Surin	35.2 22.5	33.2 21.6	33.6 19.2	33.5 21.0	33.0 19.3	31.8 18.5	30.5 18.8	33.0 20.1	26.6	28.7
13.อ.ท่าตูม	Tha Tum	34.3 23.0	33.1 22.1	33.5 19.6	34.2 20.6	33.1 20.5	30.7 21.0	30.6 19.1	32.8 20.8	26.8	..
14.อ.นางรอง	Nang Rong	34.4 23.5	33.3 22.8	33.8 20.2	33.8 21.2	33.2 21.0	.. 20.1	.. ..	33.7 21.5	27.6	..

สถานี	Station	อุณหภูมิสูงสุดและต่ำสุดเป็นองศา ซ. Max. and Min. Temperature in degree C.							เฉลี่ยสูงสุดต่ำสุด Average Max. Min.	เฉลี่ยในสัปดาห์ Weekly Mean	ค่าปกติประจำเดือน Monthly Normal
		8	9	10	11	12	13	14			
15.จ.นครราชสีมา	Nakhon Ratchasima	33.7 22.4	32.7 21.2	33.5 20.2	33.5 21.8	33.1 20.8	31.9 19.0	29.5 18.8	32.6 20.6	26.6	28.9
16.อ.โชคชัย	Chok Chai	33.7 21.8	21.5	32.1 ..	32.9 19.9	19.0	..	..	32.9 20.6	26.8	..
ภาคกลาง	**Central Part**										
1.จ.นครสวรรค์	Nakhon Sawan	35.6 24.2	33.9 22.0	34.2 21.9	35.7 22.6	34.0 22.9	32.6 21.2	32.5 20.9	34.1 22.2	28.2	30.3
2.จ.ลพบุรี	Lop Buri	34.0 23.0	34.6 24.0	35.0 23.0	36.2 22.6	33.8 24.0	33.3 24.0	31.5 22.0	34.0 23.2	28.6	30.1
3.จ.สุพรรณบุรี	Suphan Buri	33.4 23.1	34.0 23.7	34.5 22.9	34.7 23.1	34.1 23.5	33.2 21.0	32.5 22.2	33.8 22.8	28.3	29.7
4.จ.กาญจนบุรี	Kanchanaburi	34.4 25.2	34.8 23.4	34.5 22.4	34.8 22.5	34.0 21.1	33.6 20.0	31.6 22.5	34.0 22.4	28.2	29.9
5.อ.ทองผาภูมิ	Thong Pha Phum	34.7 22.0	34.8 22.0	35.1 19.3	35.8 20.0	34.4 20.0	34.0 18.0	33.0 20.4	34.5 20.2	27.4	..
6.สนามบินดอนเมือง	Don Muang Air-port	33.3 24.5	35.8 24.2	35.6 23.6	35.6 23.5	34.9 23.0	35.3 22.7	34.9 20.9	35.1 23.2	29.2	29.2
7.จ.พระนคร	Phra Nakhon	33.0 25.2	35.3 24.0	35.0 24.2	35.1 24.1	35.0 23.8	34.0 23.5	33.1 21.3	34.4 23.7	29.1	29.2
8.ศูนย์วิจัยบางนา	Bang Na	32.3 24.2	34.5 23.3	34.4 22.8	34.0 22.8	34.2 22.9	33.2 21.6	32.0 20.4	33.5 22.6	28.1	..
ภาคตะวันออก	**Eastern Part**										
1.จ.ปราจีนบุรี	Prachin Buri	33.5 23.0	35.0 23.1	35.0 22.0	35.2 21.8	34.8 21.8	33.5 23.2	32.0 22.2	34.1 22.4	28.3	29.2
2.อ.กบินทร์บุรี	Kabin Buri	34.1 22.4	31.7 23.2	35.1 21.7	35.1 22.1	35.2 21.6	33.8 22.6	21.9	34.2 22.2	28.2	..
3.อ.อรัญประเทศ	Aranyaprathet	33.4 22.0	34.3 22.0	34.3 19.5	34.5 19.7	34.6 18.5	34.3 16.5	31.7 19.5	33.9 19.7	26.8	29.5
4.จ.ชลบุรี	Chon Buri	32.2 22.2	35.7 21.0	36.2 21.2	34.4 20.5	35.6 22.2	34.1 19.8	33.5 20.2	34.5 21.0	27.8	28.7
5.อ.เกาะสีชัง	Ko Si Chang	30.2 25.4	32.8 24.4	33.2 24.4	30.7 24.1	32.1 24.4	32.7 23.0	31.8 24.4	31.9 24.3	28.1	28.8
6.อ.สัตหีบ	Sattahip	29.4 26.1	34.5 24.4	34.4 25.0	33.0 24.5	34.1 24.5	34.8 23.6	34.5 21.4	33.5 24.2	28.9	30.2
7.จ.ระยอง	Rayong	30.0 24.2	34.4 23.0	39.9 23.0	31.7 22.4	32.0 23.8	21.9	..	33.6 23.1	28.4	..
8.จ.จันทบุรี	Chanthaburi	29.3 24.0	33.5 22.8	34.7 21.7	34.1 21.4	34.2 22.7	32.3 21.7	32.0 20.4	32.9 22.1	27.5	27.9
9.อ.คลองใหญ่	Khlong Yai	30.7 24.0	32.2 22.9	32.2 21.4	31.8 21.1	34.2 22.4	33.4 20.1	32.7 19.5	32.5 21.6	27.1	27.6
ภาคใต้	**Southern Part**										
1.อ.หัวหิน	Hua Hin	31.6 23.5	30.8 22.4	31.2 22.5	31.8 22.0	31.1 22.3	30.5 22.0	29.7 22.5	31.0 22.5	26.8	27.7
2.จ.ประจวบคีรีขันธ์	Prachuab Khiri Khan	31.2 22.7	31.3 21.7	30.9 21.2	30.5 20.7	30.8 20.8	31.7 19.9	28.9 19.2	30.8 20.9	25.9	27.3
3.จ.ชุมพร	Chumphon	30.7 21.7	31.5 21.9	30.8 20.6	31.1 21.2	31.5 22.0	30.8 21.4	31.5 19.8	31.1 21.2	26.2	27.1
4.จ.สุราษฎร์ธานี	Surat Thani	30.6 20.9	31.4 19.4	33.4 18.9	33.3 20.2	33.1 19.1	31.7 20.2	31.1 19.2	32.1 19.7	25.9	27.9
5.อ.เกาะสมุย	Ko Samui	29.0 26.5	28.3 26.7	28.8 26.4	29.4 26.7	28.7 26.5	30.0 25.3	30.6 22.5	29.3 25.8	27.6	..
6.จ.นครศรีธรรมราช	Nakhon Si Thammarat	31.4 21.9	30.3 21.1	31.1 21.5	31.5 22.0	31.7 21.8	31.6 21.3	31.5 21.0	31.3 21.5	26.4	27.4
7.จ.สงขลา	Songkhla	31.0 22.4	31.2 22.6	31.2 25.3	31.1 25.7	31.1 24.2	31.5 22.6	30.9 21.8	31.1 23.5	27.3	27.8
8.จ.ปัตตานี	Pattani	31.7 20.9	31.8 20.6	31.0 21.9	32.5 21.7	31.7 21.0	32.0 20.3	31.0 20.5	31.7 21.0	26.4	..
9.จ.นราธิวาส	Narathivat	31.5 21.7	31.0 21.5	31.0 22.8	31.5 22.0	32.5 21.5	31.7 21.2	30.0 21.3	31.3 21.7	26.5	26.9
10.จ.ระนอง	Ranong	33.1 21.6	33.6 21.6	33.9 20.4	34.5 21.2	34.4 21.0	34.6 22.3	35.5 21.5	34.2 21.3	27.8	27.7
11.จ.ภูเก็ต	Phuket	32.1 22.5	32.0 24.5	32.7 24.4	33.0 24.2	33.0 24.2	32.5 21.5	32.8 22.5	32.6 23.4	28.0	28.5
12.สนามบินภูเก็ต	Phuket Air-port	32.1 21.7	32.2 21.8	33.0 21.5	33.8 22.2	33.6 21.2	33.0 21.4	32.6 22.8	32.9 21.8	27.4	27.9
13.สนามบินตรัง	Trang Air-port	33.7 20.3	33.4 20.6	34.2 21.2	34.4 24.3	34.6 20.7	34.2 20.0	34.6 21.5	34.2 21.2	27.7	28.7

แก้ไขเพิ่มเติมรายงานอากาศประจำสัปดาห์ฉบับที่ ๑๐/๒๕๑๔ เนื่องจากได้รับรายงานภายหลัง

Correction in weekly weather report No. 10/1971 for late report rainfall data

สถานีฝน	Station	วันที่และจำนวนน้ำฝนเป็นมิลลิเมตร Date and amount of rainfall in m.m. มีนาคม March							ฝนรวม ม.ม. Total m.m.	ฝนรวมตั้งแต่ 1 ม.ค. Accumulative rain-fall Since Jan. 1	
		1	2	3	4	5	6	7		ฝนจริง Actual	สูง(+)ต่ำ(-) กว่าปกติ Above(+) Below(-) Normal
ภาคเหนือ	**Northern Part**										
7. อ.เทิง	Thoeng						5.4		5.4	12.0	
8. อ.เชียงคำ	Chiang Kham						5.5		5.5	40.8	
69. อ.ธาตุวรอัตถบุรี	Khanu Woralaksaburi							T	T	25.6	
ภาคตะวันออกเฉียงเหนือ	**Northeastern Part**										
4. อ.ด่านซ้าย	Dan Sai					26.3		23.1	49.4	57.3	
18. อ.บ้านแพง	Ban Phaeng						1.6		5.3	12.2	
ภาคกลาง	**Central Part**										
2. อ.บรรพตพิสัย	Banphot Phisai							9.1	9.1	57.5	
3. อ.ตากลี	Takhli							6.4	6.4	70.9	
4. อ.ลาดยาว	Lat Yao							3.4	3.4	79.4	
11. อ.หนองฉาง	Nong Chang							5.2	5.2	56.5	
12. อ.ทัพทัน	Thab Than							0.7	0.7	44.9	
15. จ.ชัยนาท	Chainat							9.0	9.0	45.7	+ 9.1
17. อ.วัดสิงห์	Wat Sing							1.2	1.2	117.6	
18. จ.สิงห์บุรี	Sing Buri							2.2	2.2	16.0	- 29.3
19. อ.อินทร์บุรี	In Buri							6.0	6.0	33.4	
20. อ.บางระจัน	Bang Rachan							10.2	10.2	77.1	
21. อ.พรหมบุรี	Phrom Buri							5.7	5.7	14.8	
24. อ.ชัยบาดาล	Chai Badan							1.9	2.9	40.9	
25. อ.บัวชุม	Bua Chum*							1.0	1.0	37.0	
26. อ.วัดสิงห์	Tha Wung							6.3	6.3	40.9	
29. อ.ดอนเจดีย์	Don Chedi							5.6	5.6	90.2	
30. อ.เดิมบางนางบวช	Doembang Nangbuat							12.5	12.5	12.5	
33. อ.บางปลาม้า	Bang Pla Ma							8.3	8.3	8.3	
35. จ.อ่างทอง	Ang Thong							5.5	5.5	5.5	- 42.6
38. อ.วิเศษชัยชาญ	Wiset Chai Chan							1.5	1.5	14.7	
39. อ.ป่าโมก	Pa Mok							19.3	19.3	19.3	

สถานีฝน	Station	วันที่และจำนวนน้ำฝนเป็นมิลลิเมตร Date and amount of rainfall in m.m. มีนาคม March 1	2	3	4	5	6	7	ฝนรวม มม. Total m.m.	ฝนรวมตั้งแต่ 1 ม.ค. Accumulative rain-fall Since Jan.1 ฝนจริง Actual	สูง(+)ต่ำ(-) กว่าปกติ Above(+) Below(-) Normal
40. จ.สระบุรี	Saraburi							23.0	23.0	40.5	- 1.5
42. อ.บ้านหมอ	Ban Mo							9.3	9.3	19.3	
43. อ.หนองแค	Nong Khae							15.8	15.8	67.7	
44. อ.แก่งคอย	Kaeng Khoi							3.7	3.7	16.1	
45. จ.พระนครศรีอยุธยา	Ayutthaya							3.3	3.3	11.7	- 38.4
46. อ.ท่าเรือ	Tha Rua							24.9	24.9	38.1	
48. อ.บางบาล	Bang Ban							12.5	12.5	36.6	
49. อ.บางไทร	Bang Sai							10.8	10.8	28.8	
53. อ.ธัญบุรี	Thanyaburi							2.5	2.5	2.5	
56. อ.บางบัวทอง	Bang Bua Thong							4.1	4.1	21.6	
78. อ.นครชัยศรี	Nakhon Chaisi							3.2	3.2	26.7	
84. จ.สมุทรสงคราม	Samut Songkham							9.8	9.8	23.2	+ 4.5
85. อ.บางคนที	Bang Khonthi							40.0	40.0	40.0	
86. อ.อัมพวา	Amphawa							6.9	6.9	6.9	
87. จ.สมุทรสาคร	Samut Sakhon							9.2	9.2	41.4	+ 4.7
ภาคตะวันออก	**Eastern Part**										
1. จ.นครนายก	Nakhon Nayok							2.6	2.6	14.0	- 53.8
5. อ.บ้านสร้าง	Ban Sang							35.2	35.2	35.2	
6. อ.ศรีมหาโพธิ	Si Maha Phot							7.3	7.3	21.1	
7. อ.กบินทร์บุรี	Kabin Buri							5.2	5.2	13.2	
22. อ.แกลง	Klaeng							8.2	8.2	40.7	
27. จ.ตราด	Trat							7.7	12.6	62.7	- 51.3
28. อ.เขาสมิง	Khao Saming						7.5		7.5	106.6	
29. อ.แหลมงอบ	Laem Ngop*							3.7	6.9	27.7	
ภาคใต้	**Southern Part**										
43. จ.พังงา	Phangnga							3.0	28.2	164.1	+ 8.5
44. อ.กะปง	Kapong							15.9	50.5	406.3	
45. อ.ตะกั่วป่า	Takua Pa							13.6	30.7	196.3	
46. อ.ท้ายเหมือง	Thai Muang							14.7	99.1	286.9	
52. อ.อ่าวลึก	Ao Luk							4.5	23.8	173.1	
53. อ.คลองท่อม	Khlong Tom							15.4	15.4	98.9	

พิมพ์ที่ ร.พ. กรมอุตุนิยมวิทยา สำนักนายกรัฐมนตรี

บางกะปิ พระนคร

นาวาโท ธำรง กิติสิน ผู้พิมพ์โฆษณา 2514

กรมอุตุนิยมวิทยา สำนักนายกรัฐมนตรี

รายงานอากาศประจำสัปดาห์ ระหว่างวันที่ ๑๕ – ๒๑ มีนาคม ๒๕๑๔

และ

การคาดหมายลักษณะอากาศ ระหว่างวันที่ ๒๒ – ๒๘ มีนาคม ๒๕๑๔

ฉบับที่ ๑๒/๒๕๑๔

นาวาเอก ดร. เจริญ เจริญรัชต์ภาคย์

อธิบดีกรมอุตุนิยมวิทยา

METEOROLOGICAL DEPARTMENT

OFFICE OF THE PRIME MINISTER

BANGKOK THAILAND

WEEKLY WEATHER REPORT

DURING THE PERIOD 15 – 21 MARCH 1971

AND

WEATHER OUTLOOK

DURING 22 – 28 MARCH 1971

No. 12/1971

Charoen Charoen-rajapark

Captain, R.T.N.

Director – General

การคาดหมายลักษณะอากาศใน ๗ วันข้างหน้า
ตั้งแต่วันที่ ๒๒ – ๒๘ มีนาคม ๒๕๑๔

ลักษณะทั่วไป

บริเวณความกดอากาศสูงในประเทศจีนมีกำลังแรงขึ้นและคาดว่าจะแผ่ลงมาปกคลุมประเทศไทยตอนบน ลักษณะเช่นนี้จะทำให้มีฝนหรือพายุฝนฟ้าคะนองได้ในสัปดาห์นี้

ภาคเหนือ ภาคตะวันออกเฉียงเหนือ ภาคกลาง ภาคตะวันออก อ่าวไทย ฝั่งตะวันออก	จะมีฝนหรือพายุฝนฟ้าคะนองเป็นแห่ง ๆ และระดับอุณหภูมิจะลดลงเล็กน้อยในสัปดาห์นี้
อ่าวไทย ฝั่งตะวันตก	ตลอดสัปดาห์จะมีฝนหรือฝนฟ้าคะนองเป็นแห่ง ๆ
ภาคใต้ ฝั่งตะวันตก	ตลอดสัปดาห์จะมีฝนเล็กน้อยเป็นแห่ง ๆ
พระนคร และ ธนบุรี	จะมีฝนหรือพายุฝนฟ้าคะนองเป็นแห่ง ๆ และระดับอุณหภูมิจะลดลงเล็กน้อยในสัปดาห์นี้.

กรมอุตุนิยมวิทยา
๒๒ มี.ค.๑๔

Weather outlook for the period 22 - 28 March 1971

General Situation

The ridge of the intensifying high pressure area over China mainland is expected to extend to the Upper Thailand. This condition will cause some showers or thunderstorms during this week.

Northern Part: Northeastern Part: Central Part: Eastern Part: Gulf of Thailand, East Coast:	Isolated showers or thunderstorms and slight fall of temperatures during this week.
Gulf of Thailand, West Coast:	Throughout the week, isolated showers or thundershowers.
Southern Thailand, West Coast:	Throughout the week, light isolated showers.
Phra Nakhon & Thonburi:	Isolated showers or thunderstorms and slight fall of temperature during this week.

Meteorological Department
22 March 1971

สรุปลักษณะอากาศทั่วไปในรอบสัปดาห์
ตั้งแต่วันที่ ๑๕ – ๒๑ มีนาคม ๒๕๑๔

๑. ตอนต้นสัปดาห์บริเวณความกดอากาศสูงจากประเทศจีนซึ่งมีกำลังแรงยังคงแผ่ปกคลุมประเทศไทยตอนบน ทำให้อากาศยังคงเย็นอยู่โดยทั่วไป ส่วนในภาคใต้มีฝนเล็กน้อยถึงปานกลางเป็นบางแห่งทางตอนใต้ของภาค

ตอนกลางสัปดาห์ลิ่มความกดอากาศสูงที่ปกคลุมประเทศไทยตอนบนได้อ่อนกำลังลงเป็นลำดับ ทำให้อากาศอุ่นขึ้นโดยทั่วไป ในตอนปลายสัปดาห์หย่อมความกดอากาศต่ำซึ่งมีกำลังแรงได้ปกคลุมประเทศไทยตอนบนเกิดอากาศแปรปรวนโดยมีฝนและฝนฟ้าคะนองเกือบทั่วไปในบริเวณตอนบนของประเทศ อากาศเริ่มดีขึ้นในวันสุดสัปดาห์ สำหรับภาคใต้ฝนตกชุกหนาแน่นขึ้นในตอนกลางและปลายสัปดาห์โดยมีฝนหนักถึงหนักมากเป็นบางแห่ง

อนึ่ง พายุดีเปรสชั่นในทะเลจีนใต้ทางด้านตะวันออกของประเทศมาเลเซียได้อ่อนกำลังลงเป็นบริเวณความกดอากาศต่ำ

๒. ในระหว่างสัปดาห์ปรากฏว่าอุณหภูมิสูงสุดในภาคต่าง ๆ ของประเทศไทยมีดังนี้.–

ภาคเหนือ	๓๗.๕ °ซ.ที่ อ.เมือง	จ.ตาก	เมื่อวันที่	๒๑ มี.ค.
ภาคตะวันออกเฉียงเหนือ	๓๗.๓ °ซ.ที่ อ.เมือง	จ.นครราชสีมา	"	๒๑ "
ภาคกลาง	๓๖.๓ °ซ.ที่ อ.เมือง	จ.กาญจนบุรี	"	๒๑ "
ภาคตะวันออก	๓๖.๔ °ซ.ที่ อ.เมือง	จ.ปราจีนบุรี	"	๑๗ "
ภาคใต้	๓๔.๕ °ซ.ที่ อ.เมือง	จ.ตรัง	"	๑๕ "

กรมอุตุนิยมวิทยา
๒๒ มี.ค.๑๔

General Situation
Period 15 - 21 March 1971

1. During the beginning of the week, the strong antycyclone from China prevailed over Upper Thailand, and caused rather cool weather in general. Scattered light to moderate rains were experienced over the lower portion of southern Thailand in this period. This anticyclone decreased its strength during the middle part of the week, and caused warmer weather over Thailand. During the week-end, the lower pressure areas prevailed over the Upper Thailand. Unsettle weather with almost widespread rain showers and thundery rain showers occurred over Upper Thailand. Fair weather was experienced during the week-end. In southern part, widespread rains with isolated heavy falls were observed during the middle and the end of the week.

A tropical depression developing in the South China Sea was decreasing in strength and became low pressure area on the east coast of Malaya.

2. During the week the highest temperatures in various parts of Thailand were as follows:-

Northern Part:	37.5°C.at Tak	on 21 March
Northeastern Part:	37.3°C.at Nakhon Ratchasima	" 21 "
Central Part:	36.3°C.at Kanchanaburi	" 21 "
Eastern Part:	36.9°C.at Prachinburi	" 17 "
Southern Part:	34.5 C.at Trang	" 15 "

Meteorological Department
22 March 1971

ข่าวอากาศเพื่อการเกษตรประจำสัปดาห์

เมื่อวันที่ ๑๕ - ๒๑ มีนาคม มีลักษณะอากาศซึ่งพอสรุปได้ดังต่อไปนี้.-

ตอนต้นสัปดาห์ บริเวณความกดอากาศสูงจากประเทศจีนซึ่งมีกำลังแรงยังคงแผ่ปกคลุมประเทศไทยตอนบน ทำให้อากาศยังคงเย็นอยู่โดยทั่วไป ส่วนในภาคใต้มีฝนเล็กน้อยถึงปานกลางเป็นบางแห่งทางตอนใต้ของภาค

ตอนกลางสัปดาห์ สิ่มความกดอากาศสูงที่ปกคลุมประเทศไทยตอนบนได้อ่อนกำลังลงเป็นลำดับ ทำให้อากาศอุ่นขึ้นโดยทั่วไป ในตอนปลายสัปดาห์ หย่อมความกดอากาศต่ำซึ่งมีกำลังแรงได้ปกคลุมประเทศไทยตอนบน เกิดอากาศแปรปรวนโดยมีฝนและฝนฟ้าคะนองเกือบทั่วไปในบริเวณตอนบนของประเทศ อากาศเริ่มดีขึ้นในวันสุดสัปดาห์ สำหรับภาคใต้ฝนตกชุกหนาแน่นขึ้นในตอนกลางและปลายสัปดาห์ โดยมีฝนหนักถึงหนักมากเป็นบางแห่ง

อนึ่ง พายุดีเปรสชั่นในทะเลจีนใต้ทางด้านตะวันออกของประเทศมาเลเซียได้อ่อนกำลังลงเป็นบริเวณความกดอากาศต่ำ

ข้อควรทราบ

เนื่องจากบริเวณความกดอากาศสูงในประเทศจีนได้มีกำลังแรงขึ้นและคาดว่าจะแผ่ลงมาจนถึงประเทศไทยตอนบน อันจะเป็นเหตุให้ ภาคเหนือ ภาคตะวันออกเฉียงเหนือ ภาคกลาง และภาคตะวันออก มีฝนหรือพายุฝนฟ้าคะนองได้เป็นบางแห่งบางตำบล และอากาศจะเย็นลงเล็กน้อยอีกระยะหนึ่งในสัปดาห์นี้ กสิกรควรระมัดระวังอันตรายจากพายุลมแรงซึ่งอาจเกิดขึ้นได้ในระยะนี้ไว้ด้วย สำหรับภาคใต้จะมีฝนเป็นแห่ง ๆ ตลอดสัปดาห์.

กองอากาศเกษตร กรมอุตุนิยมวิทยา

๒๒ มีนาคม ๒๕๑๔

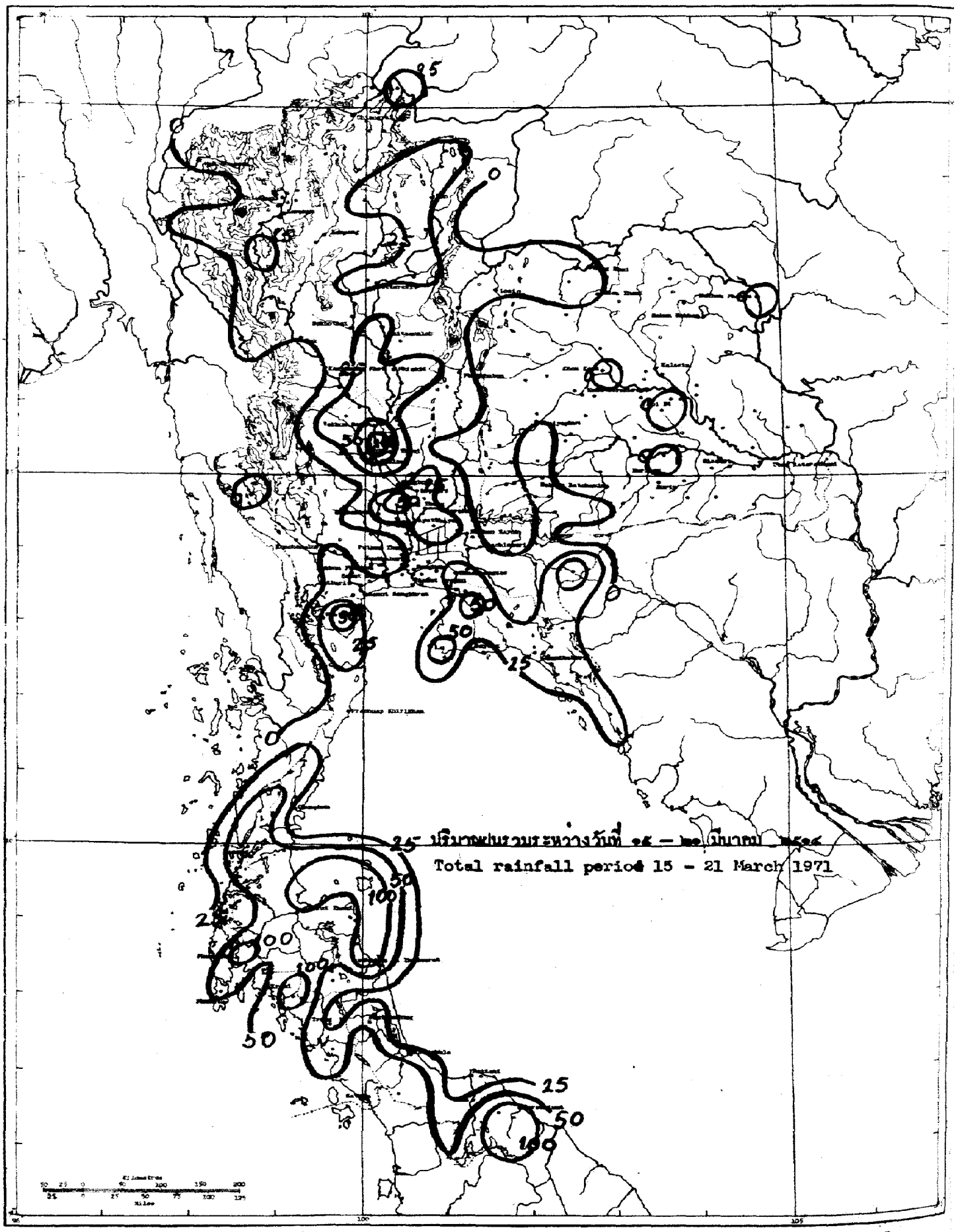
ปริมาณฝนรวมระหว่างวันที่ ๑๕ – ๒๑ มีนาคม ๒๕๑๔
Total rainfall period 15 - 21 March 1971
Kilometres
Miles

สถานีฝน	Station	วันที่และจำนวนน้ำฝนเป็นมิลลิเมตร Date and amount of rainfall in m.m. มีนาคม March							ฝนรวม ม.ม. Total m.m.	ฝนรวมตั้งแต่ 1 ม.ค. Accumulative rain-fall Since Jan. 1	
		15	16	17	18	19	20	21		ฝนจริง Actual	สูง(+)ต่ำ(-)กว่าปกติ Above(+) Below(-) Normal
ภาคเหนือ	**Northern Part**										
1. จ.เชียงราย	Chiang Rai*		2.8	3.2	2.3	2.8			11.1	25.8	- 6.7
2. อ.แม่สาย	Mae Sai		T						T	T	
3. อ.เชียงแสน	Chiang Saen		8.0						8.0	30.9	
4. อ.เชียงของ	Chiang Khong		7.5		21.3	1.6			30.4	46.5	
5. อ.แม่จัน	Mae Chan	0.4	1.4						1.8	30.2	
6. อ.แม่สรวย	Mae Suai				14.0	1.6			15.6	46.3	
7. อ.เทิง	Thoeng			0.8		5.7			6.5	18.5	
8. อ.เชียงคำ	Chiang Kham			11.2		9.1			20.3	61.1	
9. อ.พาน	Phan			0.5	3.0				3.5	36.9	
10. อ.แม่ใจ	Mae Chai			10.4	3.3	2.9			16.6	16.9	
11. อ.เวียงป่าเป้า	Wiang Pa Pao	..	..	..	..	..	..	..	..	..	
12. อ.พะเยา	Phayao			9.7	22.4	14.9			47.0	103.2	
13. จ.แม่ฮ่องสอน	Mae Hong Son*			19.8	T	T			19.8	21.9	- 8.2
14. อ.ปาย	Pai				10.5				10.5	10.5	
15. อ.ขุนยวม	Khun Yuam								0.0	1.5	
16. อ.แม่สะเรียง	Mae Sariang*				1.2	0.1			1.3	69.2	+ 41.0
17. จ.เชียงใหม่	Chiang Mai*			T	7.9	0.5			8.4	11.0	- 24.5
18. อ.ฝาง	Fang			5.2	11.5				16.7	16.7	
19. อ.เชียงดาว	Chiang Dao								0.0	0.0	
20. อ.แม่แตง	Mae Taeng				2.4				2.4	5.6	
21. อ.แม่ริม	Mae Rim				3.1				3.1	3.1	
22. อ.สันทราย	San Sai			2.9	13.4				16.3	18.6	
23. อ.ดอยสะเก็ด	Doi Saket				24.1				24.1	25.0	
24. อ.สันกำแพง	San Kamphaeng								0.0	0.0	
25. อ.หางดง	Hang Dong				3.4				3.4	5.2	
26. อ.สารภี	Saraphi								0.0	0.0	
27. อ.สันป่าตอง	San Pa Tong								0.0	0.0	
28. อ.จอมทอง	Chom Thong								0.0	0.0	
29. อ.ฮอด	Hot				25.3	0.1			25.4	25.4	
30. จ.ลำพูน	Lamphun			0.1	6.8				6.9	6.9	..
31. อ.ป่าซาง	Pa Sang				7.2				7.2	7.2	
32. อ.ลี้	Li					12.0			12.0	12.0	
33. จ.ลำปาง	Lampang*				0.4	16.0			16.4	26.3	- 11.0
34. อ.งาว	Ngao								0.0	0.0	
35. อ.แจ้ห่ม	Chae Hom								0.0	0.0	
36. อ.เกาะคา	Ko Kha				0.8	1.3			2.1	3.5	
37. อ.สบปราบ	Sop Prap				T	0.3			0.3	9.2	
38. อ.เถิน	Thoen				T				T	4.9	
39. อ.แม่พริก	Mae Phrik								0.0	0.0	

สถานีฝน	Station	วันที่และจำนวนน้ำฝนเป็นมิลลิเมตร Date and amount of rainfall in m.m. มีนาคม March							ฝนรวม ม.ม. Total m.m.	ฝนรวมตั้งแต่ 1 ม.ค. Accumulative rain-fall Since Jan.1	
		15	16	17	18	19	20	21		ฝนจริง Actual	สูง(+)ต่ำ(-) กว่าปกติ Above(+) Below(-) Normal
40.จ.แพร่	Phrae*				3.6	0.8			4.4	5.7	- 46.9
41.อ.สอง	Song								0.0	7.0	
42.อ.สูงเม่น	Sung Men				4.8				4.8	12.8	
43.อ.เด่นชัย	Den Chai				9.9				9.9	19.4	
44.จ.น่าน	Nan*				38.6	0.2			38.8	39.4	- 20.1
45.อ.ทุ่งช้าง	Thung Chang			22.6	21.1	0.6			44.3	68.4	
46.อ.ท่าวังผา	Tha Wang Pha*				27.2	4.2			31.4	48.9	
47.อ.ปัว	Pua				46.2				46.2	82.5	
48.อ.สา	Sa				14.1				14.1	14.1	
49.อ.นาน้อย	Na Noi								0.0	0.0	
50.จ.อุตรดิตถ์	Uttaradit*				3.2	T			3.2	43.6	- 12.2
51.อ.ฟากท่า	Fak Tha				33.7				33.7	73.0	
52.อ.น้ำปาด	Nam Pat				37.6				37.6	45.8	
53.เขื่อนสิริกิติ์	Sirikit Dam*				5.0	T			5.0	23.2	
54.อ.ท่าปลา	Tha Pla					2.8			2.8	13.0	
55.อ.ลับแล	Laplae				26.6				26.6	26.6	
56.จ.ตาก	Tak*				0.2				0.2	28.2	+ 7.7
57.อ.บ้านตาก	Ban Tak								0.0	0.0	
58.อ.แม่สอด	Mae sot*				0.9				0.9	3.3	- 20.7
59.อ.อุมผาง	Umphang								0.0	0.0	
60.จ.สุโขทัย	Sukhothai								0.0	4.0	- 43.6
61.อ.สวรรคโลก	Sawankhalok				5.4				5.4	10.6	
62.อ.กงไกรลาศ	Kong Krailat								0.0	23.9	
63.จ.พิษณุโลก	Phitsanulok*				5.0	16.5			21.5	22.7	- 40.1
64.อ.พรหมพิราม	Phrom Phiram				43.0				43.0	43.0	
65.อ.วังทอง	Wang Thong				13.1	2.3			15.4	70.2	
66.อ.บางกระทุ่ม	Bang Kratum				21.7				21.7	23.8	
67.จ.กำแพงเพชร	Kamphaeng Phet				4.8				4.8	4.8	- 22.3
68.อ.คลองขลุง	Khlong Khlung								0.0	0.0	
69.อ.ขานุวรลักษบุรี	Khanu Woralaksaburi				37.4				37.4	133.2	
70.จ.พิจิตร	Phichit				61.5				61.5	100.5	+ 56.8
71.อ.สามง่าม	Sam Ngam								0.0	0.0	
72.อ.ตะพานหิน	Taphan Hin				37.2	2.3			39.5	47.3	
73.อ.บางมูลนาก	Bang Mun Nak								0.0	6.1	
74.อ.โพทะเล	Pho Thale								0.0	0.0	
75.จ.เพชรบูรณ์	Phetchabun*				0.8	1.7			2.5	28.1	- 46.0
76.อ.หล่มเก่า	Lom Kao				T				T	33.4	
77.อ.หล่มสัก	Lom Sak*				T	0.9			0.9	27.0	
78.อ.ชนแดน	Chon Daen				16.3				16.3	55.3	
79.อ.หนองไผ่	Nong Phai								0.0	24.0	
80.อ.วิเชียรบุรี	Wichian Buri*					1.9			1.9	7.0	

สถานีฝน	Station	วันที่และจำนวนน้ำฝนเป็นมิลลิเมตร Date and amount of rainfall in m.m. มีนาคม March							ฝนรวม มม. Total m.m.	ฝนรวมตั้งแต่ 1 ม.ค. Accumulative rain-fall Since Jan.1	
		15	16	17	18	19	20	21		ฝนจริง Actual	สูง(+)ต่ำ(-) กว่าปกติ Above(+) Below(-) Normal
ภาคตะวันออกเฉียงเหนือ	Northeastern Part										
1.จ.เลย	Loei*				T	T			T	39.3	- 28.1
2.อ.เชียงคาน	Chiang Khan				2.0				2.0	52.2	
3.อ.ท่าลี่	Tha Li								0.0	26.7	
4.อ.ด่านซ้าย	Dan Sai				2.8				2.8	60.1	
5.อ.วังสะพุง	Wang Saphung								0.0	33.8	
6.จ.หนองคาย	Nong Khai*					T			T	23.7	- 34.2
7.อ.ศรีเชียงใหม่	Si Chiang Mai								0.0	7.4	
8.อ.โพนพิสัย	Phon Phisai								0.0	0.0	
9.อ.ท่าบ่อ	Tha Bo					T			T	25.0	
10.จ.อุดรธานี	Udon Thani*					T			T	13.2	- 16.8
11.อ.เพ็ญ	Phen								0.0	14.0	
12.อ.หนองหาร	Nong Han								0.0	8.2	
13.จ.สกลนคร	Sakon Nakhon*								0.0	96.9	+ 45.3
14.อ.วานรนิวาส	Wanon Niwat								0.0	39.4	
15.อ.สว่างแดนดิน	Sawang Daen Din								0.0	34.5	
16.อ.พรรณานิคม	Phanna Nikhom								0.0	14.0	
17.จ.นครพนม	Nakhon Phanom*					T		T	T	26.7	- 36.7
18.อ.บ้านแพง	Ban Phaeng								0.0	12.2	
19.อ.ท่าอุเทน	Tha Uten								0.0	0.0	
20.อ.นาแก	Na Kae								0.0	25.9	
21.อ.ธาตุพนม	That Phanom								0.0	56.0	
22.อ.มุกดาหาร	Mukdahan*								0.0	85.1	+ 40.4
23.จ.กาฬสินธุ์	Kalasin								0.0	15.1	- 48.2
24.อ.ยางตลาด	Yang Talat								0.0	13.3	
25.อ.สหัสขันธ์	Sahatsakhan								0.0	6.2	
26.อ.กมลาไสย	Kamalasai								0.0	0.0	
27.จ.ร้อยเอ็ด	Roi Et*					T			T	33.2	- 24.7
28.อ.โพนทอง	Phon Thong								0.0	26.4	
29.อ.ธวัชบุรี	Thawatchaburi								0.0	47.3	
30.อ.อาจสามารถ	At Samat								0.0	65.4	
31.อ.เสลภูมิ	Selaphum								0.0	0.0	
32.อ.จตุรพักตรพิมาน	Chaturaphak Phiman								0.0	0.0	
33.อ.เกษตรวิสัย	Kaset Wisai								0.0	0.0	
34.อ.พนมไพร	Phanom Phrai								0.0	0.0	
35.อ.สุวรรณภูมิ	Suwannaphum								0.0	25.8	
36.จ.มหาสารคาม	Maha Sarakham								0.0	76.4	+ 46.2
37.อ.โกสุมพิสัย	Kosum Phisai*					T			T	21.6	
38.อ.บรบือ	Borabu								0.0	62.1	
39.อ.พยัคฆภูมิพิสัย	Phayakkhaphum Phisai								0.0	9.7	
40.จ.ขอนแก่น	Khon Kaen*					T			T	57.6	- 7.2

สถานีฝน	Station	วันที่และจำนวนน้ำฝนเป็นมิลลิเมตร Date and amount of rainfall in m.m. มีนาคม March							ฝนรวม ม.ม. Total m.m.	ฝนรวมตั้งแต่ 1 ม.ค. Accumulative rain-fall Since Jan.1	
		15	16	17	18	19	20	21		ฝนจริง Actual	สูง(+)ต่ำ(-)กว่าปกติ Above(+) Below(-) Normal
41.อ.ภูเวียง	Phu Wiang								0.0	59.8	
42.อ.ชุมแพ	Chum Phae								0.0	37.0	
43.อ.มัญจาคีรี	Mancha Khiri								0.0	35.5	
44.อ.ชนบท	Chonnabot*								0.0	75.3	
45.อ.บ้านไผ่	Ban Phai								0.0	30.7	
46.อ.พล	Phon								0.0	0.0	
47.จ.ชัยภูมิ	Chaiyaphum*					T			T	11.8	- 34.2
48.อ.ภูเขียว	Phu Khieo								0.0	19.7	
49.อ.กอนสวรรค์	Khon Sawan								0.0	1.1	
50.อ.จัตุรัส	Chatturat					T			T	8.6	
51.อ.บำเหน็จณรงค์	Bamnet Narong								0.0	4.6	
52.จ.นครราชสีมา	Nakhon Ratchasima*					0.2		T	0.2	34.8	- 50.0
53.อ.บัวใหญ่	Bua Yai								0.0	0.0	
54.อ.คง	Khong								0.0	0.0	
55.อ.ด่านขุนทด	Dan Khun Thot								0.0	44.2	
56.อ.โนนไทย	Non Thai								0.0	18.4	
57.อ.โนนสูง	Non Sung								0.0	30.0	
58.อ.พิมาย	Phimai								0.0	44.3	
59.อ.สีคิ้ว	Sikhiu								0.0	15.3	
60.อ.สูงเนิน	Sung Noen								0.0	0.0	
61.อ.ปักธงชัย	Phak Thong Chai					0.5			0.5	34.7	
62.อ.โชคชัย	Chok Chai*					0.8			0.8	17.3	
63.อ.ครบุรี	Khon Buri								0.0	9.8	
64.จ.บุรีรัมย์	Buri Ram								0.0	10.5	- 39.4
65.อ.พุทไธสง	Phutthaisong								0.0	0.0	
66.อ.สตึก	Satuk								0.0	65.1	
67.อ.ลำปลายมาศ	Lam Plai Mat								0.0	7.5	
68.อ.นางรอง	Nang Rong*					T			T	20.0	
69.จ.สุรินทร์	Surin*								0.0	10.6	- 23.5
70.อ.รัตนบุรี	Rattanaburi								0.0	52.9	
71.อ.ท่าตูม	Tha Tum*					T			T	15.6	
72.อ.ศีขรภูมิ	Sikhoraphum								0.0	3.5	
73.อ.ปราสาท	Prasat								0.0	8.7	
74.อ.สังขะ	Sangkha								0.0	0.0	
75.จ.ศรีสะเกษ	Si Sa Ket								0.0	35.7	
76.อ.ราษีไศล	Rasi Salai								0.0	18.6	
77.อ.อุทุมพรพิสัย	Uthumphon Phisai								0.0	0.0	
78.อ.กันทรารมย์	Kanthararom								0.0	5.1	
79.อ.ขุขันธ์	Khukhan								0.0	0.0	
80.อ.กันทรลักษ์	Kantharalak								0.0	0.0	
81.จ.อุบลราชธานี	Ubon Ratchathani*								0.0	13.1	- 24.5

สถานีฝน	Station	วันที่และจำนวนน้ำฝนเป็นมิลลิเมตร Date and amount of rainfall in m.m. มีนาคม March							ฝนรวม ม.ม. Total m.m.	ฝนรวมตั้งแต่ 1 ม.ค. Accumulative rain-fall Since Jan.1	
		15	16	17	18	19	20	21		ฝนจริง Actual	สูง(+)ต่ำ(-) กว่าปกติ Above(+) Below(-) Normal
82.อ.เขมราฐ	Khemarat								0.0	81.0	
83.อ.อำนาจเจริญ	Amnat Charoen								0.0	19.5	
84.อ.ยโสธร	Yasothon								0.0	20.7	
85.อ.คำเขื่อนแก้ว	Kham Khuan Kaeo								0.0	[illegible]	
86.อ.กระการพืชผล	Trakan Phutphon								0.0	2.5	
87.อ.มหาชนะชัย	Maha Chana Chai								0.0	13.2	
88.อ.เขื่องใน	Khuang Nai								0.0	8.4	
89.อ.โขงเจียม	Khong Chiam								0.0	42.3	
90.อ.เดชอุดม	Det Udom								0.0	0.0	
<u>ภาคกลาง</u>	<u>Central Part</u>										
1.จ.นครสวรรค์	Nakhon Sawan*				45.2	9.0			54.2	181.2	+126.9
2.อ.บรรพตพิสัย	Banphot Phisai				6.8				6.8	81.4	
3.อ.ตากฟ้า	Takhli				111.6				111.6	182.5	
4.อ.ลาดยาว	Lat Yao								0.0	80.6	
5.อ.ชุมแสง	Chumsaeng				13.8				13.8	26.8	
6.อ.หนองบัว	Nong Bua				30.2				30.2	47.4	
7.อ.ท่าตะโก	Tha Tako				29.8				29.8	48.6	
8.อ.พยุหะคีรี	Phayuha Khiri								0.0	22.4	
9.จ.อุทัยธานี	Uthai Thani								0.0	65.7	- 2.9
10.อ.สว่างอารมณ์	Sawang Arom				35.8				35.8	64.4	
11.อ.หนองฉาง	Nong Chang				6.8				6.8	86.7	
12.อ.ทัพทัน	Thab Than				7.6				7.6	52.5	
13.อ.หนองขาหย่าง	Nong Khayang								0.0	33.7	
14.อ.บ้านไร่	Ban Rai								0.0	0.0	
15.จ.ชัยนาท	Chainat				2.2				2.2	47.9	- 8.7
16.อ.มโนรมย์	Manorom								0.0	38.7	
17.อ.วัดสิงห์	Wat Sing				0.5				0.5	118.1	
18.จ.สิงห์บุรี	Sing Buri					8.1			8.1	24.1	- 42.7
19.อ.อินทร์บุรี	In Buri								0.0	33.4	
20.อ.บางระจัน	Bang Rachan					3.9			3.9	81.0	
21.อ.พรหมบุรี	Phrom Buri					51.0			51.0	65.8	
22.จ.ลพบุรี	Lopburi*					28.3			28.3	68.9	+ 10.4
23.อ.บ้านหมี่	Ban Mi								0.0	38.6	
24.อ.ชัยบาดาล	Chai Badan					0.4			0.4	41.3	
25.อ.บัวชุม	Bua Chum*					0.2			0.2	37.2	
26.อ.ท่าวุ้ง	Tha Wung					33.2			33.2	74.1	
27.อ.โคกสำโรง	Khok Samrong								0.0	43.1	
28.จ.สุพรรณบุรี	Suphan Buri*					T			T	14.8	- 46.6
29.อ.ดอนเจดีย์	Don Chedi								0.0	90.2	
30.อ.เดิมบางนางบวช	Doembang Nangbuat								0.0	12.5	
31.อ.สามชุก	Sam Chuk								0.0	0.0	

สถานีฝน	Station	วันที่และจำนวนน้ำฝนเป็นมิลลิเมตร Date and amount of rainfall in m.m. มีนาคม March							ฝนรวม มม. Total m.m.	ฝนรวมตั้งแต่ 1 ม.ค. Accumulative rain-fall Since Jan.1	
		15	16	17	18	19	20	21		ฝนจริง Actual	สูง(+)ต่ำ(-) กว่าปกติ Above(+) Below(-) Normal
32.อ.ศรีประจันต์	Si Prachan								0.0	0.0	
33.อ.บางปลาม้า	Bang Pla Ma								0.0	8.3	
34.อ.สองพี่น้อง	Song Phi Nong								0.0	16.0	
35.จ.อ่างทอง	Ang Thong					34.0			34.0	39.5	- 30.2
36.อ.โพธิ์ทอง	Pho Thong					28.2			28.2	28.2	
37.อ.ไชโย	Chaiyo								0.0	34.3	
38.อ.วิเศษชัยชาญ	Wiset Chai Chan					18.7			18.7	33.4	
39.อ.ป่าโมก	Pa Mok					21.1			21.1	40.4	
40.จ.สระบุรี	Saraburi					36.1			36.1	76.6	+ 11.4
41.อ.พระพุทธบาท	Phra Phutthabat	..	..	..	..	..	..	..	..	..	
42.อ.บ้านหมอ	Ban Mo					27.3			27.3	46.6	
43.อ.หนองแค	Nong Khae					13.3			13.3	81.0	
44.อ.แก่งคอย	Kaeng Khoi					20.0			20.0	36.1	
45.จ.พระนครศรีอยุธยา	Ayutthaya					8.6			8.6	20.3	- 34.5
46.อ.ท่าเรือ	Tha Rua								0.0	38.1	
47.อ.ผักไห่	Phak Hai								0.0	11.5	
48.อ.บางบาล	Bang Ban					23.4			23.4	60.0	
49.อ.บางไทร	Bang Sai								0.0	28.8	
50.อ.เสนา	Sena								0.0	6.6	
51.อ.บางปะอิน	Bang Pa-in								0.0	0.0	
52.จ.ปทุมธานี	Pathum Thani								0.0	18.0	- 26.0
53.อ.ธัญบุรี	Thanyaburi								0.0	2.5	
54.ต.รังสิต	Rangsit					2.9			2.9	37.2	
55.จ.นนทบุรี	Nonthaburi								0.0	0.0	- 57.9
56.อ.บางบัวทอง	Bang Bua Thong					22.4			22.4	44.0	
57.จ.ธนบุรี	Thon Buri								0.0	4.9	- 10.8
58.อ.บางขุนเทียน	Bang Khun Thian								0.0	0.0	
59.อ.ตลิ่งชัน	Taling Chan								0.0	0.0	
60.จ.พระนคร	Phra Nakhon*					9.9	0.6		10.5	38.8	- 26.7
61.สนามบินดอนเมือง	Don Muang Air-port*					3.3	2.6		5.9	23.7	- 43.2
62.อ.บางเขน	Bang Khen*					1.4	1.0		2.4	10.5	
63.อ.มีนบุรี	Min Buri								0.0	7.6	
64.อ.ลาดกระบัง	Lat Krabang								0.0	0.0	
65.ศูนย์วิจัยบางนา	Bang Na*					12.3			12.3	50.3	
66.จ.กาญจนบุรี	Kanchanaburi*					2.4			2.4	26.8	- 33.3
67.เหมืองปิล็อก	Pilok								0.0	0.0	
68.อ.สังขละบุรี	Sangkhla Buri								0.0	0.0	
69.อ.ทองผาภูมิ	Thong Pha Phum*					4.7			4.7	9.8	
70.อ.ศรีสวัสดิ์	Si Sawat	..	..	..	..	..	..	..	..	..	
71.อ.บ่อพลอย	Bo Phloi	..	..	..	..	..	..	..	..	..	
72.อ.ไทรโยค	Sai Yok	..	..	..	..	..	..	..	..	..	

สถานีฝน	Station	วันที่และจำนวนน้ำฝนเป็นมิลลิเมตร Date and amount of rainfall in m.m. มีนาคม March 15	16	17	18	19	20	21	ฝนรวม ม.ม. Total m.m.	ฝนรวมตั้งแต่ 1 ม.ค. Accumulative rain-fall Since Jan.1 ฝนจริง Actual	สูง(+)ต่ำ(-)กว่าปกติ Above(+) Below(-) Normal
13.อ.พนมทวน	Phanom Thuan								0.0	0.0	
14.อ.ท่าม่วง	Tha Muang								0.0	0.0	
15.อ.ท่ามะกา	Tha Maka	..	..	..	..	..	..	..	..	..	..
16.จ.นครปฐม	Nakhon Pathom					4.9			4.9	11.3	- 42.3
17.อ.กำแพงแสน	Kamphaeng Saen								0.0	0.0	
18.อ.นครชัยศรี	Nakhon Chaisi								0.0	26.7	
19.จ.ราชบุรี	Ratchaburi								0.0	0.0	- 40.5
20.อ.บ้านโป่ง	Ban Pong								0.0	0.0	
21.อ.โพธาราม	Photharam								0.0	1.8	
22.อ.ดำเนินสดวก	Damnoen Saduak								0.0	0.0	
23.อ.ปากท่อ	Pak Tho								0.0	0.0	
24.จ.สมุทรสงคราม	Samut Songkham					12.3			12.3	35.5	- 5.4
25.อ.บางคนที	Bang Khonthi								0.0	40.0	
26.อ.อัมพวา	Amphawa					6.2			6.2	13.1	..
27.จ.สมุทรสาคร	Samut Sakhon					13.2			13.2	54.6	+ 2.3
28.จ.สมุทรปราการ	Samut Prakan					14.0			14.0	88.7	+ 17.9
29.อ.พระประแดง	Phra Pradaeng	..	..	..	..	..	..	..	..	..	
30.อ.บางพลี	Bang Phli					8.8			8.8	80.7	
<u>ภาคตะวันออก</u>	<u>Eastern Part</u>										
1.จ.นครนายก	Nakhon Nayok				2.6	0.6			3.2	20.3	- 70.1
2.อ.บ้านนา	Ban Na					22.2			22.2	80.3	
3.อ.ปากพลี	Pak Phli								0.0	8.4	
4.จ.ปราจีนบุรี	Prachin Buri*				2.0		0.4		2.4	30.2	- 87.2
5.อ.บ้านสร้าง	Ban Sang				6.5				6.5	41.7	
6.อ.ศรีมหาโพธิ	Si Maha Phot								0.0	21.1	
7.อ.กบินทร์บุรี	Kabin Buri		T			2.4	0.4		2.8	16.0	
8.อ.สระแก้ว	Sakaeo				18.0				18.0	61.0	
9.อ.วัฒนานคร	Watthana Nakhon								0.0	36.5	
10.อ.อรัญประเทศ	Aranyaprathet*				52.7	2.1	T		54.8	111.2	+ 26.0
11.จ.ฉะเชิงเทรา	Chachoengsao					28.0			28.0	28.0	- 29.3
12.อ.บ้านโพธิ์	Ban Pho	..	..	..	..	..	..	..	..	..	
13.จ.ชลบุรี	Chon Buri*		T		1.6	3.7	16.4		21.7	46.2	- 28.4
14.อ.พานทอง	Phan Thong								0.0	19.0	
15.อ.พนัสนิคม	Phanat Nikhom					18.2			18.2	..	
16.อ.บ้านบึง	Ban Bung				2.5	54.6	9.5		66.6	66.6	
17.อ.เกาะสีชัง	Ko Sichang*		T			18.1			18.1	23.3	
18.อ.ศรีราชา	Si Racha					17.4	2.7		20.1	40.8	
19.อ.สัตหีบ	Sattahip*					75.0	4.6		79.6	104.1	+ 6.6
20.จ.ระยอง	Rayong*				1.0	3.4	T		4.4	103.5	+ 18.1
21.อ.บ้านค่าย	Ban Khai					6.5			6.5	27.1	
22.อ.แกลง	Klaeng			T		31.5	T		31.5	72.2	

สถานีฝน	Station	วันที่และจำนวนน้ำฝนเป็นมิลลิเมตร Date and amount of rainfall in m.m. มีนาคม March							ฝนรวม มม. Total m.m.	ฝนรวมตั้งแต่ 1 ม.ค. Accumulative rai-fall Since Jan.1	
		15	16	17	18	19	20	21		ฝนจริง Actual	สูง(+)ต่ำ(-) กว่าปกติ Above(+) Below(-) Normal
23.จ.จันทบุรี	Chanthaburi*		T		6.0	0.7	0.4	2.0	9.1	90.5	- 38.7
24.อ.ท่าใหม่	Tha Mai				35.5	2.0			37.5	76.1	
25.อ.มะขาม	Makham	..	..	..	..	..	..	..	..	..	
26.อ.ขลุง	Khlung				9.6		15.3		24.9	..	
27.จ.ตราด	Trat				0.9	32.7			33.6	107.1	- 60.8
28.อ.เขาสมิง	Khao Saming				42.0				42.0	148.6	
29.อ.แหลมงอบ	Laem Ngop*				19.0				19.0	51.8	
30.อ.คลองใหญ่	Khlong Yai*			11.1	14.7	0.4	1.7	4.5	32.4	149.2	-101.1
ภาคใต้	Southern Part										
1.จ.เพชรบุรี	Phetchaburi					17.2			17.2	19.3	- 14.2
2.อ.บ้านแหลม	Ban Laem					17.1			17.1	18.3	
3.อ.บ้านลาด	Ban Lat								0.0	0.0	
4.อ.ชะอำ	Cha-am								0.0	0.0	
5.จ.ประจวบคีรีขันธ์	Prachuap Khiri Khan*		T		T	4.9	0.1	[illegible]	15.0	19.7	- 92.5
6.อ.กุยบุรี	Kui Buri	..	..	..	..	..	..	..	..	..	
7.อ.หัวหิน	Hua Hin*					24.0			24.0	30.0	- 18.5
8.จ.ชุมพร	Chumphon*		T	T	0.6	3.4	12.1	0.1	16.2	43.6	-172.7
9.อ.ท่าแซะ	Tha Sae			6.1	4.6	37.1			47.8	71.2	
10.อ.สวี	Sawi						4.5		4.5	4.5	
11.อ.หลังสวน	Lang Suan								0.0	35.7	
12.จ.สุราษฎร์ธานี	Surat Thani	9.0	8.8	12.2	2.8	67.2			100.0	115.3	+ 17.7
13.อ.ไชยา	Chaiya	..	..	..	..	..	..	..	..	..	
14.อ.เกาะสมุย	Ko Samui*	3.5	1.5	0.2	1.7	3.3	133.6	9.3	153.1	192.5	
15.อ.พุนพิน	Phunphin					8.0	38.1		46.1	62.8	
16.อ.บ้านนาสาร	Ban Na San	..	..	..	..	..	..	..	..	..	
17.จ.นครศรีธรรมราช	Nakhon Si Thammarat*	T	35.8	8.4	38.3	2.1	28.4	5.2	118.2	215.1	-169.5
18.อ.สิชล	Sichon	0.2	0.3	12.7	12.8	30.2	49.4		105.6	213.1	
19.อ.ท่าศาลา	Tha Sala								0.0	57.5	
20.อ.ฉวาง	Chawang		7.5	9.2		61.1			77.8	99.6	
21.อ.ทุ่งสง	Thung Song		19.5				16.3		35.8	78.1	
22.อ.ร่อนพิบูลย์	Ron Phibun								0.0	5.2	
23.อ.ปากพนัง	Pak Phanang								0.0	27.3	
24.จ.พัทลุง	Phatthalung		14.4	16.4					30.8	207.3	- 98.2
25.อ.เขาชัยสน	Khao Chaison	15.3	30.2	32.2					77.7	173.5	
26.จ.สงขลา	Songkhla*	2.7	15.8	0.8		T	23.7		43.0	203.4	- 5.0
27.อ.รัตภูมิ	Rattaphum		17.5	15.5					33.0	263.7	
28.อ.หาดใหญ่	Hat Yai		54.3						54.3	152.0	
29.อ.สะเดา	Sadao				84.3	58.2			142.5	442.6	
30.จ.ปัตตานี	Pattani*		1.9	0.2			8.2		10.3	229.7	+106.1
31.อ.หนองจิก	Nong Chik								0.0	184.0	
32.อ.ยะหริ่ง	Yaring	..	..	..	..	..	..	..	..	..	

สถานีฝน	Station	วันที่และจำนวนน้ำฝนเป็นมิลลิเมตร Date and amount of rainfall in m.m. มีนาคม March							ฝนรวม ม.ม. Total m.m.	ฝนรวมตั้งแต่ 1 ม.ค. Accumulative rain-fall Since Jan.1	
		15	16	17	18	19	20	21		ฝนจริง Actual	สูง(+)ต่ำ(-) กว่าปกติ Above(+) Below(-) Normal
33.อ.ปะนาเระ	Panare	2.8	8.7				1.9		13.4	84.9	
34.จ.ยะลา	Yala		30.9	T					30.9	249.8	
35.อ.เบตง	Betong			8.7					8.7	346.7	
36.อ.บันนังสตา	Bannang Satar	9.2	16.5				12.7		38.4	319.8	
37.จ.นราธิวาส	Narathiwat*	6.6	80.4	6.4	T	0.7	17.8		111.9	297.8	-227.7
38.อ.ยิ่งอ	Yi-ngo	..	..	..	..	..	..	..	..	..	
39.อ.ระแงะ	Rangae	59.0	36.7						95.7	250.9	
40.อ.ตากใบ	Tak Bai	24.8	65.3						90.1	290.4	
41.จ.ระนอง	Ranong*	T	0.6	52.7	10.9	T	2.8	19.0	86.0	147.1	+ 23.1
42.อ.กระบุรี	Kra Buri				8.5	24.9	23.4		56.8	59.9	
43.จ.พังงา	Phangnga		19.3	37.6	55.9		2.2		115.0	279.1	+ 57.9
44.อ.กะปง	Kapong			7.5		15.0			22.5	428.8	
45.อ.ตะกั่วป่า	Takua Pa				8.5	9.0	28.0		35.5	253.1	
46.อ.ท้ายเหมือง	Thai Muang			7.2	30.2				37.4	333.7	
47.อ.ตะกั่วทุ่ง	Takua Thung		25.5	42.2	14.2				81.9	358.7	
48.จ.ภูเก็ต	Phuket*			28.4	0.2		12.6	1.6	42.8	292.9	+174.0
49.สนามบินภูเก็ต	Phuket Air-port*	13.6		23.2	34.2				71.0	324.6	
50.อ.ถลาง	Thalang	..	..	..	..	..	..	..	..	..	
51.จ.กระบี่	Krabi			10.3					10.3	181.7	..
52.อ.อ่าวลึก	Ao Luk	1.2	5.1	34.3	T	5.7	20.1		66.4	255.9	
53.อ.คลองท่อม	Khlong Tom			13.3	14.1	99.3			126.7	225.6	
54.สนามบินตรัง	Trang Air-port*	0.4	2.6	5.8		10.4	2.7	4.1	26.0	92.2	- 60.0
55.อ.สิเกา	Sikao	T	1.5	0.7	9.1	36.7	T		48.0	160.1	
56.อ.ย่านตาขาว	Yan Ta Khao	..	..	..	..	..	..	..	..	59.2	
57.อ.ปะเหลียน	Palian				18.9	13.5			32.4	94.8	
58.จ.สตูล	Satun								0.0	104.5	- 38.0
59.อ.ทุ่งหว้า	Thung Wa					20.0			20.0	70.3	
60.อ.ละงู	Langu				44.7	6.3			51.0	..	

หมายเหตุ ช่องว่าง ไม่มีฝนตก
* สถานีตรวจอากาศ
T ฝนเล็กน้อยวัดไม่ได้
.. ไม่มีรายงาน

Remark Blank No rain
* Synoptic Station
T Trace
.. No report

อุณหภูมิสูงสุดและต่ำสุดประจำวันที่ ๑๕ - ๒๑ มีนาคม ๒๕๑๔

Daily Max. and Min. Temperature 15 - 21 March 1971

สถานี	Station	อุณหภูมิสูงสุดและต่ำสุดเป็นองศา ซ. Max. and Min. Temperature in degree C.							เฉลี่ยสูงสุด ต่ำสุด Average Max. Min.	เฉลี่ยในสัปดาห์ Weekly Mean	ค่าปกติประจำเดือน Monthly Normal
		15	16	17	18	19	20	21			
ภาคเหนือ	**Northern Part**										
1.จ.เชียงราย	Chiang Rai	27.8 17.4	27.6 17.0	27.4 16.5	26.5 16.5	23.2 16.9	28.9 15.4	33.0 15.3	27.8 16.4	22.1	24.5
2.จ.แม่ฮ่องสอน	Mae Hong Son	34.2 19.8	35.0 19.8	32.2 20.0	32.0 18.6	33.5 17.9	34.0 19.2	35.0 16.6	33.7 18.8	26.3	26.3
3.จ.เชียงใหม่	Chiang Mai	30.9 18.5	32.0 17.0	33.1 17.4	28.2 18.2	24.4 19.4	31.5 17.6	33.5 14.7	30.5 17.5	24.0	26.0
4.จ.น่าน	Nan	30.2 15.3	31.6 15.6	32.9 16.3	32.4 18.8	21.7 18.5	30.9 17.7	35.3 19.6	30.7 17.4	24.1	26.7
5.อ.ท่าวังผา	Tha Wang Pha	29.1 16.0	31.3 15.9	32.2 16.4	32.6 20.0	22.0 18.6	31.1 18.0	34.7 19.0	30.4 17.7	24.1	..
6.จ.ลำปาง	Lampang	32.2 19.0	32.6 17.5	34.6 18.7	33.3 19.2	23.9 21.0	32.3 17.4	35.7 19.9	32.1 19.0	25.6	27.1
7.อ.แม่สะเรียง	Mae Sariang	32.8 18.8	34.1 18.6	33.6 19.3	34.6 19.8	33.3 20.2	34.3 18.4	34.8 15.3	33.9 18.6	26.3	26.7
8.จ.แพร่	Phrae	31.5 18.6	32.7 17.0	33.7 17.9	32.7 19.4	25.0 20.8	33.5 16.3	35.2 19.8	32.0 18.5	25.3	27.3
9.จ.อุตรดิตถ์	Uttaradit	32.0 19.0	33.5 17.5	34.4 18.5	35.3 20.7	27.7 21.0	33.2 18.0	36.2 20.7	33.2 19.3	26.3	29.0
10.เขื่อนสิริกิติ์	Sirikit Dam	31.4 22.2	33.5 17.5	33.6 18.2	35.0 19.5	27.6 19.8	33.8 18.2	.. ..	32.5 19.2	25.9	..
11.จ.ตาก	Tak	31.1 18.8	33.5 17.5	35.0 18.3	34.3 22.3	26.3 22.5	33.4 19.6	37.5 19.7	33.0 19.8	26.4	30.1
12.จ.พิษณุโลก	Phitsanulok	31.2 20.1	32.8 18.6	34.4 19.7	35.0 21.3	26.7 21.5	32.0 20.6	33.5 23.5	32.2 20.8	26.5	29.2
13.อ.แม่สอด	Mae Sot	31.5 19.0	33.6 17.7	33.8 18.7	34.1 21.4	29.0 21.6	34.3 20.7	35.5 17.6	33.1 19.5	26.3	28.1
14.จ.เพชรบูรณ์	Phetchabun	32.4 17.9	33.6 17.8	35.7 16.9	35.6 19.6	26.0 21.4	34.0 18.3	36.2 19.9	33.4 18.8	26.1	28.3
15.อ.หล่มสัก	Lom Sak	31.0 16.8	32.8 17.4	34.5 16.4	34.8 19.5	26.4 19.5	33.2 18.4	.. 18.4	32.1 18.1	25.1	..
16.อ.วิเชียรบุรี	Wichian Buri	32.5 19.8	33.8 18.0	36.1 18.9	36.1 21.7	26.3 24.9	33.1 19.8	35.0 21.8	33.3 20.7	27.0	..
ภาคตะวันออกเฉียงเหนือ	**Northeastern Part**										
1.จ.หนองคาย	Nong Khai	29.4 14.4	30.0 15.9	32.1 17.5	32.1 20.2	24.8 21.5	32.8 17.7	35.7 20.5	31.1 18.2	24.7	..
2.จ.เลย	Loei	29.3 13.1	28.7 13.5	31.6 14.4	32.8 17.2	23.3 21.1	32.4 16.4	34.4 28.1	30.4 16.3	23.4	26.4
3.จ.อุดรธานี	Udon Thani	28.8 17.8	30.7 16.5	32.3 18.0	34.7 21.1	26.5 20.8	33.5 18.2	35.3 21.5	31.7 19.1	25.4	27.9
4.จ.นครพนม	Nakhon Phanom	28.5 13.5	30.4 13.6	32.4 15.8	31.9 17.6	31.2 18.0	34.9 19.4	34.6 21.2	32.0 17.0	24.5	26.7
5.จ.สกลนคร	Sakon Nakhon	28.7 12.8	29.8 13.4	32.0 15.6	32.7 18.4	30.3 17.4	32.3 19.6	35.7 21.4	31.6 16.9	24.3	27.1
6.อ.มุกดาหาร	Mukdahan	29.4 15.5	30.5 15.0	32.5 16.5	32.5 19.0	30.5 19.5	33.7 20.0	35.5 20.7	32.1 18.0	25.1	27.5
7.จ.ขอนแก่น	Khon Kaen	29.5 15.8	30.5 16.3	33.2 17.0	33.7 21.2	28.3 19.6	33.5 20.5	37.1 22.0	32.3 18.9	25.6	28.6
8.อ.โกสุมพิสัย	Kosum Phisai	29.2 15.3	31.1 16.3	33.9 17.2	34.3 20.6	29.6 20.3	34.2 20.7	.. 22.9	32.1 19.0	25.6	..
9.จ.ร้อยเอ็ด	Roi Et	29.8 16.2	30.8 16.0	33.4 16.5	34.2 19.2	31.3 21.4	33.4 21.6	36.4 21.5	32.8 18.9	25.9	28.5
10.จ.ชัยภูมิ	Chaiyaphum	29.3 17.9	31.0 18.2	33.8 17.8	33.9 18.5	27.3 22.4	33.4 20.0	36.1 21.6	32.1 19.5	25.8	28.3
11.จ.อุบลราชธานี	Ubon Ratchathani	30.6 17.3	32.4 16.3	34.0 17.4	35.0 20.2	32.1 21.7	33.7 22.0	35.9 23.9	33.4 19.8	26.6	28.5
12.จ.สุรินทร์	Surin	31.4 16.3	32.0 17.0	34.2 18.4	35.3 17.8	29.3 22.6	34.3 21.5	36.5 21.6	33.3 19.3	26.3	28.7
13.อ.ท่าตูม	Tha Tum	31.2 16.7	31.8 17.1	34.0 18.5	35.5 20.2	29.5 22.1	34.1 22.5	36.3 23.4	33.2 20.1	26.7	..
14.อ.นางรอง	Nang Rong	30.7 16.5	32.5 17.0	34.2 17.0	36.3 17.0	27.0 23.5	32.8 22.0	.. 20.5	32.3 19.1	25.7	..

สถานี	Station	อุณหภูมิสูงสุดและต่ำสุดเป็นองศา ซ. Max. and Min. Temperature in degree C.							เฉลี่ยสูงสุดต่ำสุด Average Max. Min.	เฉลี่ยในสัปดาห์ Weekly Mean	ค่าปกติประจำเดือน Monthly Normal
		15	16	17	18	19	20	21			
15.จ.นครราชสีมา	Nakhon Ratchasima	29.5 16.8	31.5 17.7	33.8 18.0	35.5 18.8	29.3 23.0	33.6 21.5	37.3 21.1	32.9 19.6	26.3	28.9
16.อ.โชคชัย	Chok Chai	29.9 16.0	31.3 18.0	33.2 16.5	34.8 18.9	27.7 24.0	31.8 21.6	.. 20.0	31.5 19.3	25.4	..
ภาคกลาง	Central Part										
1.จ.นครสวรรค์	Nakhon Savan	31.6 20.2	32.8 17.6	34.8 18.2	35.8 21.0	27.2 19.2	31.3 20.5	34.0 22.9	32.5 19.9	26.2	30.3
2.จ.ลพบุรี	Lop Buri	32.3 20.2	34.0 23.0	35.7 21.1	35.5 23.0	27.2 25.7	31.8 22.0	35.4 22.0	33.1 22.4	27.8	30.1
3.จ.สุพรรณบุรี	Suphan Buri	31.5 19.5	33.3 19.5	35.3 22.2	34.9 22.1	27.6 25.6	32.4 22.3	34.9 22.7	32.8 22.0	27.4	29.7
4.จ.กาญจนบุรี	Kanchanaburi	31.8 20.1	33.9 18.4	35.9 19.0	35.8 23.2	29.2 25.8	33.6 23.0	36.3 22.3	33.8 21.7	27.8	29.9
5.อ.ทองผาภูมิ	Thong Pha Phum	32.6 16.0	34.8 13.9	35.0 16.5	34.4 21.6	34.2 21.4	33.3 22.0	31.0 20.0	33.6 18.8	26.2	..
6.สนามบินดอนเมือง	Don Muang Air-port	33.4 19.3	34.6 20.0	35.7 22.5	34.9 24.8	29.4 25.4	32.2 22.0	33.6 21.9	33.4 22.3	27.9	29.2
7.จ.พระนคร	Phra Nakhon	33.2 18.8	35.1 20.4	35.7 23.8	32.8 24.4	31.0 26.3	31.0 21.1	32.8 23.4	33.1 22.6	27.9	29.2
8.ศูนย์วิจัยฯ บางนา	Bang Na	32.2 19.2	33.9 20.6	35.0 22.8	32.7 23.7	32.9 25.8	31.0 21.1	32.7 22.5	32.9 22.2	27.6	..
ภาคตะวันออก	Eastern Part										
1.จ.ปราจีนบุรี	Prachin Buri	33.5 20.2	34.5 21.9	36.9 20.6	35.5 23.5	28.4 24.2	30.5 22.2	35.5 21.8	33.5 22.1	27.8	29.2
2.อ.กบินทร์บุรี	Kabin Buri	33.0 20.3	33.8 21.9	36.4 19.6	36.2 23.0	25.6 25.0	28.7 22.0	.. 21.7	32.3 21.9	27.1	..
3.อ.อรัญประเทศ	Aranyaprathet	32.9 15.7	33.0 16.0	36.2 18.2	36.3 22.2	27.6 20.0	28.7 22.3	34.5 21.5	32.6 19.4	26.0	29.5
4.จ.ชลบุรี	Chon Buri	34.0 18.5	34.2 21.3	34.9 20.2	32.6 22.9	31.1 22.1	29.5 20.6	32.0 20.8	32.6 20.9	26.8	28.7
5.อ.เกาะสีชัง	Ko Si Chang	30.7 23.0	32.4 24.8	31.8 23.9	31.2 26.9	29.5 24.6	28.7 23.1	31.7 23.8	30.9 24.3	27.6	28.8
6.อ.สัตหีบ	Sattahip	33.4 21.4	34.5 23.0	33.3 25.0	31.6 26.6	34.0 24.6	26.8 22.0	32.5 24.5	32.2 23.9	28.1	30.2
7.จ.ระยอง	Rayong	32.2 25.8	32.2 22.0	32.2 22.8	31.8 27.6	29.2 23.7	26.8 23.1	.. 22.8	30.7 23.3	27.0	..
8.จ.จันทบุรี	Charthaburi	31.3 21.4	31.2 20.9	34.4 19.2	31.6 22.5	30.5 21.3	27.9 21.8	32.0 21.4	31.3 21.2	26.3	27.9
9.อ.คลองใหญ่	Khlong Yai	31.7 24.3	29.8 20.9	31.1 20.8	30.7 21.9	30.0 21.9	28.1 22.1	30.6 21.9	30.3 22.0	26.2	27.6
ภาคใต้	Southern Part										
1.อ.หัวหิน	Hua Hin	30.2 22.9	30.5 23.6	31.8 22.9	32.2 23.0	31.5 25.1	28.2 21.4	30.9 23.0	30.8 23.1	27.0	27.7
2.จ.ประจวบคีรีขันธ์	Prachuab Khiri Khan	31.1 20.3	31.7 19.7	32.0 20.4	31.2 22.4	31.0 23.4	28.8 22.5	30.2 22.3	30.9 21.6	26.3	27.3
3.จ.ชุมพร	Chumphon	31.4 19.3	30.2 22.3	32.4 21.4	29.6 23.8	31.6 23.0	30.1 23.0	29.8 23.1	30.7 22.3	26.5	27.1
4.จ.สุราษฎร์ธานี	Surat Thani	30.6 19.8	28.3 21.8	29.7 21.8	33.2 21.8	31.9 21.8	30.0 22.2	31.2 21.1	30.7 21.5	26.1	27.9
5.อ.เกาะสมุย	Ko Samui	30.3 22.9	29.7 25.3	29.8 25.5	29.8 26.0	30.0 24.8	29.0 23.5	29.5 23.0	29.7 24.4	27.1	..
6.จ.นครศรีธรรมราช	Nakhon Si Thammarat	30.4 21.7	27.9 23.7	30.8 21.8	29.5 22.9	29.7 22.9	26.5 23.1	29.7 22.5	29.5 22.7	26.1	27.4
7.จ.สงขลา	Songkhla	31.3 25.1	27.5 24.1	29.7 23.5	31.5 23.7	31.1 23.5	31.2 23.5	30.8 23.0	30.4 23.7	27.1	27.8
8.จ.ปัตตานี	Pattani	31.5 21.5	28.7 23.5	31.6 22.6	32.0 22.5	32.7 21.5	30.5 23.1	32.1 22.2	31.3 22.4	26.9	..
9.จ.นราธิวาส	Narathiwat	30.9 21.3	26.4 22.6	29.1 20.7	30.9 23.3	31.0 23.5	27.8 24.1	30.3 22.1	29.5 22.6	26.1	26.9
10.จ.ระนอง	Ranong	34.0 21.3	32.5 24.0	32.0 22.5	31.3 23.0	29.5 22.6	32.6 22.8	31.8 21.8	32.0 22.6	27.3	27.7
11.จ.ภูเก็ต	Phuket	33.0 23.0	29.8 24.8	32.8 24.3	32.0 23.7	32.5 23.3	31.8 24.1	31.2 23.1	31.9 23.8	27.9	28.5
12.สนามบินภูเก็ต	Phuket Air-port	33.2 22.2	31.3 23.0	32.0 23.4	.. 23.1	31.1 22.4	31.4 24.2	32.5 23.3	31.9 23.1	27.5	27.9
13.สนามบินตรัง	Trang Air-port	34.5 22.4	33.3 23.2	33.2 22.0	33.1 22.2	34.4 22.3	32.2 23.0	32.7 22.0	33.3 22.4	27.9	28.7

แก้ไขเพิ่มเติมรายงานอากาศประจำสัปดาห์ฉบับที่ ๑๑/๒๕๑๔ เนื่องจากได้รับรายงานภายหลัง

Correction in weekly weather report No. 11 / 1971 for late report rainfall data

สถานีฝน	Station	วันที่และจำนวนน้ำฝนเป็นมิลลิเมตร Date and amount of rainfall in m.m. มีนาคม March							ฝนรวม ม.ม. Total m.m.	ฝนรวมตั้งแต่ 1 ม. Accumulative ra-fall Since Jan.	
		8	9	10	11	12	13	14		ฝนจริง Actual	สูง(+)ต่ำ(กว่าปกติ Above(- Below(- Norma
	Southern Part										
52. อ.อ่าวลึก	Ao Luk						16.4		16.4	189.5	

3°

Air mail

PRINTED MATTER

Library, U.S.Weather, Bureau,
Washington 25, D.C. U.S.A.

(Met. Dept. Bangkok, Thailand.)

กรุงเทพฯ ตำบลบางกะปิ
อำเภอวัฒนา
ประเทศไทย
กิตติน ผู้พิมพ์โฆษณา 2514

กรมอุตุนิยมวิทยา สำนักนายกรัฐมนตรี

รายงานอากาศประจำสัปดาห์ ระหว่างวันที่ ๒๒ – ๒๘ มีนาคม ๒๕๑๔

และ

การคาดหมายลักษณะอากาศ ระหว่างวันที่ ๒๙ มีนาคม – ๔ เมษายน ๒๕๑๔

ฉบับที่ ๑๓/๒๕๑๔

นาวาเอก ดร. เจริญ เจริญรัชต์ภาคย์

อธิบดีกรมอุตุนิยมวิทยา

METEOROLOGICAL DEPARTMENT

OFFICE OF THE PRIME MINISTER

BANGKOK THAILAND

WEEKLY WEATHER REPORT

DURING THE PERIOD 22 – 28 MARCH 1971

AND

WEATHER OUTLOOK

DURING 29 MARCH – 4 APRIL 1971

No. 13/1971

Charoen Charoen-rajapark

Captain, R.T.N.

Director – General

การคาดหมายลักษณะอากาศใน ๗ วันข้างหน้า
ตั้งแต่วันที่ ๒๙ มีนาคม – ๔ เมษายน ๒๕๑๔

ลักษณะทั่วไป

บริเวณความกดอากาศต่ำอันเนื่องจากความร้อนปกคลุมประเทศไทยตอนบน และมีลมฝ่ายตะวันออกจากทะเลจีนใต้พัดเข้าสู่ประเทศไทย ลักษณะเช่นนี้จะเป็นเหตุให้ระดับอุณหภูมิสูงขึ้นโดยทั่วไป

ภาคเหนือ ภาคตะวันออกเฉียงเหนือ ภาคกลาง ภาคตะวันออก ด้าวไทย ฝั่งตะวันตก	ตลอดสัปดาห์ท้องฟ้าโปร่งเป็นส่วนมากและจะมีฝนหรือฝนฟ้าคะนองเป็นแห่ง ๆ ระดับอุณหภูมิจะสูงขึ้นโดยทั่วไป ส่วนตามชายฝั่ง – ลมเนื่องทะเลมีกำลังแรงในตอนบ่ายถึงค่ำ
ด้าวไทย ฝั่งตะวันตก	ตลอดสัปดาห์จะมีฝนหรือฝนฟ้าคะนองเป็นแห่ง ๆ ลมเนื่องทะเลมีกำลังแรงในตอนบ่ายถึงค่ำ
ภาคใต้ ฝั่งตะวันตก	ตลอดสัปดาห์จะมีฝนเล็กน้อยเป็นแห่ง ๆ
พระนคร และ ธนบุรี	ตลอดสัปดาห์ท้องฟ้าโปร่งเป็นส่วนมากและจะมีฝนหรือฝนฟ้าคะนองเป็นแห่ง ๆ ระดับอุณหภูมิจะสูงขึ้นโดยทั่วไป.

กรมอุตุนิยมวิทยา
๒๙ มี.ค.๑๔

Weather outlook for the period 29 March - 4 April 1971

General Situation

Heat lows are expected cover the Upper Thailand, and the easterly winds from the South China Sea should prevail over Thailand. This condition should cause higher temperatures in general.

Northern Part: Northeastern Part: Central Part: Eastern Part: Gulf of Thailand, East Coast:	Throughout the week, mainly fair with isolated showers or thundershowers, generally increase in temperatures. Active sea breeze along the coast during the afternoon and evening.
Gulf of Thailand, West Coast:	Throughout the week, isolated showers or thundershowers. Active see breeze during the afternoon and evening.
Southern Thailand, West Coast:	Throughout the week, light isolated showers.
Phra Nakhon & Thonburi:	Throughout the week, mainly fair with isolated showers or thundershowers, generally increase in temperatures.

Meteorological Department
29 March 1971

สรุปลักษณะอากาศทั่วไปในรอบสัปดาห์
ตั้งแต่วันที่ ๒๒ – ๒๘ มีนาคม ๒๕๑๔

๑. ในตอนต้นสัปดาห์ หย่อมความกดอากาศต่ำได้ปกคลุมตอนกลางของประเทศไทย ทำให้เกิดอากาศแปรปรวน โดยมีฝนและฝนฟ้าคะนองเป็นแห่ง ๆ ในภาคตะวันออกเฉียงเหนือ ภาคกลาง ภาคตะวันออกและอ่าวไทยฝั่งตะวันออก ส่วนในภาคใต้มีฝนเป็นแห่ง ๆ ทางตอนใต้ของภาค

ในตอนกลางและปลายสัปดาห์ บริเวณความกดอากาศสูงจากประเทศจีนได้ทวีกำลังแรงขึ้นและแผ่ลิ้มลงมาปกคลุมประเทศไทยตอนบน ลักษณะเช่นนี้ทำให้อากาศค่อนข้างเย็นโดยทั่วไปและมีฝนกระจายในภาคเหนือ ส่วนในภาคใต้ฝนได้ลดปริมาณลงกว่าสัปดาห์ก่อน

๒. ในระหว่างสัปดาห์ ปรากฏว่าอุณหภูมิสูงสุดในภาคต่าง ๆ ของประเทศไทยมีดังต่อไปนี้.–

ภาคเหนือ	๓๘.๒°ซ.ที่	สนามบินอุตรดิตถ์	จ.อุตรดิตถ์	เมื่อวันที่	๒๒ มี.ค.
ภาคตะวันออกเฉียงเหนือ	๓๘.๓°ซ.ที่	อ.เมือง	จ.นครราชสีมา	"	๒๒ "
ภาคกลาง	๓๗.๐°ซ.ที่	อ.ทองผาภูมิ	จ.กาญจนบุรี	"	๒๓ "
ภาคตะวันออก	๓๖.๖°ซ.ที่	อ.เมือง	จ.ปราจีนบุรี	"	๒๘ "
ภาคใต้	๓๕.๒°ซ.ที่	สนามบินตรัง	จ.ตรัง	"	๒๓,๒๘ "

กรมอุตุนิยมวิทยา
๒๙ มี.ค.๑๔

General Situation
Period 22 - 28 March 1971

1. In the beginning of the week, low pressure areas prevailed over the Upper Thailand, and caused unsettle weather, with scattered rainshowers and thundery rainshowers in Northeastern, Central and Eastern parts and Gulf of Thailand east coast. Scattered rains were also experienced over the lower portion of southern Thailand in this period.

During the middle and the week-end periods, the intensifying high pressure area over China mainland extended its ridge to the Upper Thailand. This condition caused rather cool weather in general, and scattered light rains were observed in the northern Thailand. Decreasing in rainfall amounts was experienced in the southern Thailand during this period.

2. During the week the highest temperatures in various parts of Thailand were as follows:-

Northern Part	38.2°C.	at Uttaradit Airport	on	22 March
Northeastern Part	38.3°C.	at Nakhon Ratchasima	"	22 "
Central Part	37.0°C.	at Thong Pha Phum	"	23 "
Eastern Part	36.6°C.	at Prachinburi	"	28 "
Southern Part	35.2 C.	at Trang Airport	"	23,28 "

Meteorological Department
29 March 1971

ข่าวอากาศเพื่อการเกษตรประจำสัปดาห์

เมื่อวันที่ ๒๒ - ๒๘ มีนาคม มีลักษณะอากาศซึ่งพอสรุปได้ดังต่อไปนี้:-

ในตอนต้นสัปดาห์ หย่อมความกดอากาศต่ำได้ปกคลุมตอนกลางของประเทศไทย ทำให้เกิดอากาศแปรปรวนขึ้น โดยมีฝนและฝนฟ้าคะนองเป็นแห่ง ๆ ในภาคตะวันออกเฉียงเหนือ ภาคกลาง ภาคตะวันออก และอ่าวไทยฝั่งตะวันออก ส่วนในภาคใต้มีฝนเป็นแห่ง ๆ ทางตอนใต้ของภาค

ในตอนกลางและปลายสัปดาห์ บริเวณความกดอากาศสูงจากประเทศจีนได้ทวีกำลังแรงขึ้นและแผ่ลิ้มลงมาปกคลุมประเทศไทยตอนบน ลักษณะเช่นนี้ทำให้อากาศค่อนข้างเย็นโดยทั่วไปและมีฝนกระจายในภาคเหนือ ส่วนในภาคใต้ฝนได้ลดปริมาณลงกว่าสัปดาห์ก่อน

ข้อควรทราบ

บริเวณความกดอากาศสูงซึ่งปกคลุมประเทศไทยตอนบนในสัปดาห์ที่แล้วได้อ่อนกำลังลง และมีบริเวณความกดอากาศต่ำอันเนื่องจากความร้อนก่อตัวขึ้นแทนที่ คาดว่าในสัปดาห์นี้ ภาคเหนือ ภาคตะวันออกเฉียงเหนือ ภาคกลาง และภาคตะวันออก ระดับอุณหภูมิจะสูงขึ้นโดยทั่วไป กับจะมีฝนหรือฝนฟ้าคะนองได้เป็นแห่ง ๆ สำหรับบริเวณชายฝั่งทะเลในอ่าวไทยลมเฉื่อยทะเลจะมีกำลังแรงในตอนบ่ายถึงค่ำ.

กองอากาศเกษตร กรมอุตุนิยมวิทยา

๒๙ มีนาคม ๒๕๑๔

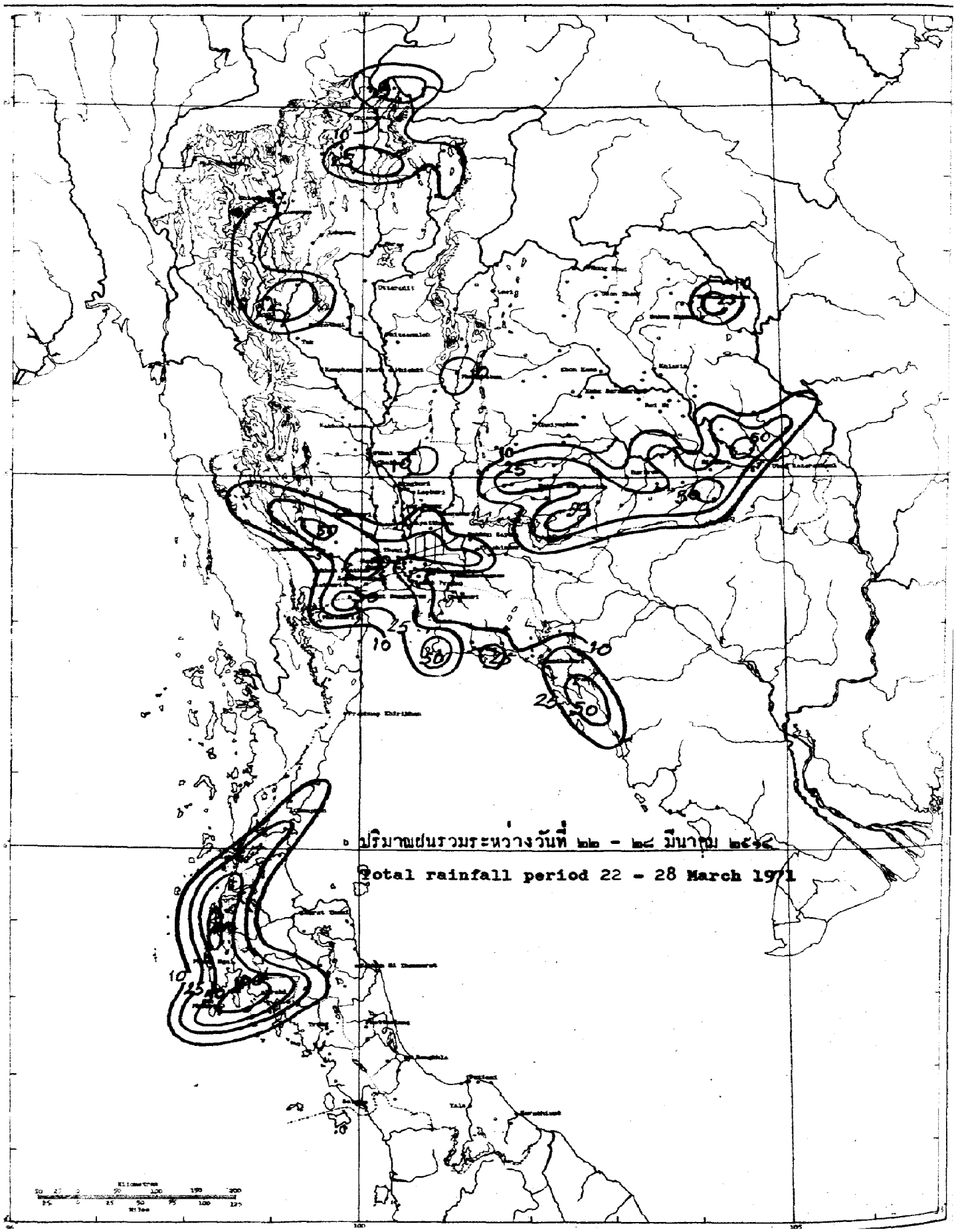
ปริมาณฝนรวมระหว่างวันที่ ๒๒ - ๒๘ มีนาคม ๒๕๑๔
Total rainfall period 22 - 28 March 1971

สถานีฝน	Station	วันที่และจำนวนน้ำฝนเป็นมิลลิเมตร Date and amount of rainfall in m.m. มีนาคม March							ฝนรวม ม.ม. Total m.m.	ฝนรวมตั้งแต่ 1 ม.ค. Accumulative rain-fall Since Jan. 1	
		22	23	24	25	26	27	28		ฝนจริง Actual	สูง(+)ต่ำ(-) กว่าปกติ Above(+) Below(-) Normal
ภาคเหนือ	Northern Part										
1. จ.เชียงราย	Chiang Rai*			T		0.2			0.2	26.0	- 10.6
2. อ.แม่สาย	Mae Sai								0.0	T	
3. อ.เชียงแสน	Chiang Saen				23.8				23.8	54.7	
4. อ.เชียงของ	Chiang Khong		1.3		37.7				39.0	85.5	
5. อ.แม่จัน	Mae Chan				6.0				6.0	36.2	
6. อ.แม่สรวย	Mae Suai			7.0					7.0	53.3	
7. อ.เทิง	Thoeng								0.0	18.5	
8. อ.เชียงคำ	Chiang Kham					3.5			3.5	64.6	
9. อ.พาน	Phan								0.0	36.9	
10. อ.แม่ใจ	Mae Chai			2.1		27.4			29.5	46.4	
11. อ.เวียงป่าเป้า	Wiang Pa Pao	..	..	..	..	..	..	..	..	..	
12. อ.พะเยา	Phayao					4.1			4.1	107.3	
13. จ.แม่ฮ่องสอน	Mae Hong Son*			0.6					0.6	22.5	- 10.1
14. อ.ปาย	Pai								0.0	10.5	
15. อ.ขุนยวม	Khun Yuam			3.5					3.5	5.0	
16. อ.แม่สะเรียง	Mae Sariang*								0.0	69.2	+ 41.0
17. จ.เชียงใหม่	Chiang Mai*			6.2	T				6.2	17.2	- 25.7
18. อ.ฝาง	Fang								0.0	16.7	
19. อ.เชียงดาว	Chiang Dao	..	..	..	..	..	..	..	..	..	
20. อ.แม่แตง	Mae Taeng			1.2					1.2	6.8	
21. อ.แม่ริม	Mae Rim								0.0	3.1	
22. อ.สันทราย	San Sai			T	0.1				0.1	18.8	
23. อ.ดอยสะเก็ด	Doi Saket								0.0	25.0	
24. อ.สันกำแพง	San Kamphaeng								0.0	0.0	
25. อ.หางดง	Hang Dong			19.8					19.8	25.0	
26. อ.สารภี	Saraphi								0.0	0.0	
27. อ.สันป่าตอง	San Pa Tong								0.0	0.0	
28. อ.จอมทอง	Chom Thong				9.8				9.8	9.8	
29. อ.ฮอด	Hot								0.0	25.4	
30. จ.ลำพูน	Lamphun			8.0					8.0	14.9	..
31. อ.ป่าซาง	Pa Sang			1.2					1.2	8.4	
32. อ.ลี้	Li								0.0	12.0	
33. จ.ลำปาง	Lampang*			1.3	T		1.0	5.4	7.7	34.0	- 10.5
34. อ.งาว	Ngao								0.0	0.0	
35. อ.แจ้ห่ม	Chae Hom								0.0	0.0	
36. อ.เกาะคา	Ko Kha			5.3					5.3	8.8	
37. อ.สบปราบ	Sop Prap				6.6				6.6	15.8	
38. อ.เถิน	Thoen			T		28.3			28.3	33.2	
39. อ.แม่พริก	Mae Phrik	..	..	..	..	..	..	..	..	..	

สถานีฝน	Station	วันที่และจำนวนน้ำฝนเป็นมิลลิเมตร Date and amount of rainfall in m.m. มีนาคม March							ฝนรวม ม.ม. Total m.m.	ฝนรวมตั้งแต่ 1 ม.ค. Accumulative rain-fall Since Jan.1	
		22	23	24	25	26	27	28		ฝนจริง Actual	สูง(+)ต่ำ(-) กว่าปกติ Above(+) Below(-) Normal
40.จ.แพร่	Phrae*				T				T	5.7	- 57.0
41.อ.สอง	Song								0.0	7.0	
42.อ.สูงเม่น	Sung Men								0.0	12.8	
43.อ.เด่นชัย	Den Chai				2.1				2.1	21.5	
44.จ.น่าน	Nan*	T					3.4		3.4	42.8	- 31.0
45.อ.ทุ่งช้าง	Thung Chang					15.7			15.7	84.1	
46.อ.ท่าวังผา	Tha Wang Pha*				0.7	4.1			4.8	53.7	
47.อ.ปัว	Pua				T	15.3			15.3	97.8	
48.อ.สา	Sa								0.0	14.1	
49.อ.นาน้อย	Na Noi	..	..	..	..	..	..	..	..	..	
50.จ.อุตรดิตถ์	Uttaradit*				1.2				1.2	44.8	- 19.4
51.อ.ฟากท่า	Pak Tha						1.5		1.5	81.0	
52.อ.น้ำปาด	Nam Pat								0.0	45.8	
53.เขื่อนสิริกิติ์	Sirikit Dam*								0.0	23.2	
54.อ.ท่าปลา	Tha Pla				3.0				3.0	16.0	
55.อ.ลับแล	Laplae								0.0	26.6	
56.จ.ตาก	Tak*			0.5	T	6.1	T		6.6	34.8	+ 11.0
57.อ.บ้านตาก	Ban Tak			20.5			3.6		24.1	24.1	
58.อ.แม่สอด	Mae sot*			3.6					3.6	6.9	- 17.5
59.อ.อุ้มผาง	Umphang	..	..	..	..	..	..	..	..	..	
60.จ.สุโขทัย	Sukhothai								0.0	4.0	- 56.6
61.อ.สวรรคโลก	Sawankhalok								0.0	10.6	
62.อ.กงไกรลาศ	Kong Krailat								0.0	23.9	
63.จ.พิษณุโลก	Phitsanulok*							T	T	22.7	- 53.6
64.อ.พรหมพิราม	Phrom Phiram								0.0	43.0	
65.อ.วังทอง	Wang Thong								0.0	70.2	
66.อ.บางกระทุ่ม	Bang Kratum								0.0	23.8	
67.จ.กำแพงเพชร	Kamphaeng Phet								0.0	4.8	- 34.9
68.อ.คลองขลุง	Khlong Khlung								0.0	0.0	
69.อ.ขาณุวรลักษบุรี	Khanu Woralaksaburi								0.0	133.2	
70.จ.พิจิตร	Phichit								0.0	100.5	+ 48.5
71.อ.สามง่าม	Sam Ngam	..	..	..	..	..	..	..	..	..	
72.อ.ตะพานหิน	Taphan Hin								0.0	47.3	
73.อ.บางมูลนาก	Bang Mun Nak								0.0	6.1	
74.อ.โพทะเล	Pho Thale	..	..	..	..	..	..	..	..	..	
75.จ.เพชรบูรณ์	Phetchabun*							9.8	9.8	37.9	- 51.1
76.อ.หล่มเก่า	Lom Kao								0.0	33.4	
77.อ.หล่มสัก	Lom Sak*	T							T	27.0	
78.อ.วนแดน	Chon Daen								0.0	55.3	
79.อ.หนองไผ่	Nong Phai								0.0	24.0	
80.อ.วิเชียรบุรี	Wichian Buri*								0.0	7.0	

สถานีฝน	Station	วันที่และจำนวนน้ำฝนเป็นมิลลิเมตร Date and amount of rainfall in m.m. มีนาคม March							ฝนรวม ม.ม. Total m.m.	ฝนรวมตั้งแต่ 1 ม.ค. Accumulative rain-fall Since Jan. 1	
		22	23	24	25	26	27	28		ฝนจริง Actual	สูง(+)ต่ำ(-) กว่าปกติ Above(+) Below(-) Normal
ภาคตะวันออกเฉียงเหนือ	Northeastern Part										
1.จ.เลย	Loei*							0.3	0.3	39.6	- 45.1
2.อ.เชียงคาน	Chiang Khan								0.0	52.2	
3.อ.ท่าลี่	Tha Li								0.0	26.7	
4.อ.ด่านซ้าย	Dan Sai								0.0	60.1	
5.อ.วังสะพุง	Wang Saphung								0.0	33.8	
6.จ.หนองคาย	Nong Khai*							T	T	23.7	- 36.2
7.อ.ศรีเชียงใหม่	Si Chiang Mai								0.0	7.4	
8.อ.โพนพิสัย	Phon Phisai								0.0	0.0	
9.อ.ท่าบ่อ	Tha Bo								0.0	25.0	
10.จ.อุดรธานี	Udon Thani*								0.0	13.2	- 29.7
11.อ.เพ็ญ	Phen								0.0	14.0	
12.อ.หนองหาน	Nong Han								0.0	8.2	
13.จ.สกลนคร	Sakon Nakhon*								0.0	96.9	+ 25.3
14.อ.วานรนิวาส	Wanon Niwat								0.0	39.4	
15.อ.สว่างแดนดิน	Sawang Daen Din								0.0	34.5	
16.อ.พรรณานิคม	Phanna Nikhom								0.0	14.0	
17.จ.นครพนม	Nakhon Phanom*								0.0	26.7	- 46.1
18.อ.บ้านแพง	Ban Phaeng								0.0	12.2	
19.อ.ท่าอุเทน	Tha Uten								0.0	0.0	
20.อ.นาแก	Na Kae								0.0	25.9	
21.อ.ธาตุพนม	That Phanom								0.0	56.0	
22.อ.มุกดาหาร	Mukdahan*	T							T	85.1	+ 30.9
23.จ.กาฬสินธุ์	Kalasin								0.0	15.1	- 67.4
24.อ.บางคล้า	Yang Talat								0.0	13.3	
25.อ.สหัสขันธ์	Sahatsakhan								0.0	6.2	
26.อ.กมลาไสย	Kamalasai	2.1							2.1	33.7	
27.จ.ร้อยเอ็ด	Roi Et*								0.0	33.2	- 35.0
28.อ.โพนทอง	Phon Thong								0.0	26.4	
29.อ.ธวัชบุรี	Thawatchaburi								0.0	47.3	
30.อ.อาจสามารถ	At Samat								0.0	65.4	
31.อ.เสลภูมิ	Selaphum								0.0	0.0	
32.อ.จตุรพักตรพิมาน	Chaturaphak Phiman								0.0	0.0	
33.อ.เกษตรวิสัย	Kaset Wisai								0.0	0.0	
34.อ.หนองพอก	Phanom Phrai								0.0	..	
35.อ.สุวรรณภูมิ	Suwannaphum	11.3							11.3	37.1	
36.จ.มหาสารคาม	Maha Sarakham								0.0	76.4	+ 35.9
37.อ.โกสุมพิสัย	Kosum Phisai*								0.0	21.6	
38.อ.บรบือ	Borabu								0.0	62.1	
39.อ.พยัคฆภูมิพิสัย	Phayakkhaphum Phisai	2.7							2.7	12.4	
40.จ.ขอนแก่น	Khon Kaen*	T						0.2	0.2	57.8	- 12.5

สถานีฝน	Station	วันที่และจำนวนน้ำฝนเป็นมิลลิเมตร Date and amount of rainfall in m.m. มีนาคม March							ฝนรวม ม.ม. Total m.m.	ฝนรวมตั้งแต่ 1 ม.ค. Accumulative rain-fall Since Jan.1	
		22	23	24	25	26	27	28		ฝนจริง Actual	สูง(+)ต่ำ(-) กว่าปกติ Above(+) Below(-) Normal
41.อ.ภูเวียง	Phu Wiang								0.0	0.0	
42.อ.ชุมแพ	Chum Phae								0.0	37.0	
43.อ.มัญจาคีรี	Mancha Khiri								0.0	35.5	
44.อ.ชนบท	Chonnabot*								0.0	75.3	
45.อ.บ้านไผ่	Ban Phai								0.0	30.7	
46.อ.พล	Phon								0.0	0.0	
47.จ.ชัยภูมิ	Chaiyaphum*								0.0	11.8	- 50.6
48.อ.ภูเขียว	Phu Khieo								0.0	19.7	
49.อ.กอนสวรรค์	Khon Sawan								0.0	1.1	
50.อ.จัตุรัส	Chatturat	T							T	8.6	
51.อ.บำเหน็จณรงค์	Bamnet Narong								0.0	4.6	
52.จ.นครราชสีมา	Nakhon Ratchasima*	0.3	26.6						26.9	61.7	- 35.9
53.อ.บัวใหญ่	Bua Yai								0.0	0.0	
54.อ.คง	Khong								0.0	0.0	
55.อ.ด่านขุนทด	Dan Khun Thot								0.0	44.2	
56.อ.โนนไทย	Non Thai								0.0	18.4	
57.อ.โนนสูง	Non Sung								0.0	30.0	
58.อ.พิมาย	Phimai	6.3							6.3	50.6	
59.อ.สีคิ้ว	Sikhiu		7.3						7.3	22.6	
60.อ.สูงเนิน	Sung Noen		25.8						25.8	25.8	
61.อ.ปักธงชัย	Phak Thong Chai	5.5							5.5	[illegible]	
62.อ.โชคชัย	Chok Chai*	12.3	3.3						15.6	[illegible]	
63.อ.ครบุรี	Khon Buri	70.8							70.8	[illegible]	
64.จ.บุรีรัมย์	Buri Ram	15.3							15.3	[illegible]	- 29.5
65.อ.พุทไธสง	Phutthaisong								0.0	0.0	
66.อ.สตึก	Satuk								0.0	65.1	
67.อ.ลำปลายมาศ	Lam Plai Mat	28.5							28.5	36.0	
68.อ.นางรอง	Nang Rong*	26.0							26.0	46.0	
69.จ.สุรินทร์	Surin*	6.3							6.3	16.9	- 35.4
70.อ.รัตนบุรี	Rattanaburi								0.0	52.9	
71.อ.ท่าตูม	Tha Tum*	[illegible]							[illegible]	45.8	
72.อ.ศีขรภูมิ	Sikhoraphum								0.0	3.5	
73.อ.ปราสาท	Prasat								0.0	8.7	
74.อ.สังขะ	Sangkha	30.0							30.0	30.0	
75.จ.ศรีสะเกษ	Si Sa Ket								0.0	35.7	+ 17.0
76.อ.ราษีไศล	Rasi Salai								0.0	18.8	
77.อ.อุทุมพรพิสัย	Uthumphon Phisai								0.0	..	
78.อ.กันทรารมย์	Kanthararom	34.9							34.9	40.0	
79.อ.ขุขันธ์	Khukhan		50.0						50.0	50.0	
80.อ.กันทรลักษ์	Kantharalak								0.0	0.0	
81.จ.อุบลราชธานี	Ubon Ratchathani*	0.4							0.4	13.5	- 47.2

สถานีฝน	Station	วันที่และจำนวนน้ำฝนเป็นมิลลิเมตร Date and amount of rainfall in m.m. มีนาคม March							ฝนรวม ม.ม. Total m.m.	ฝนรวมตั้งแต่ 1 ม.ค. Accumulative rain-fall Since Jan. 1	
		22	23	24	25	26	27	28		ฝนจริง Actual	สูง(+)ต่ำ(-) กว่าปกติ Above(+) Below(-) Normal
82.อ.เขมราฐ	Khemarat	20.8							20.8	101.8	
83.อ.อำนาจเจริญ	Amnat Charoen								0.0	19.5	
84.อ.ยโสธร	Yasothon								0.0	20.7	
85.อ.คำเขื่อนแก้ว	Kham Khuan Kaeo								0.0	..	
86.อ.ตระการพืชผล	Trakan Phutphon	T							T	2.5	
87.อ.มหาชนะชัย	Maha Chana Chai	33.4							33.4	46.6	
88.อ.เขื่องใน	Khuang Nai	87.2							87.2	95.6	
89.อ.โขงเจียม	Khong Chiam								0.0	42.3	
90.อ.เดชอุดม	Det Udom								0.0	0.0	
ภาคกลาง	Central Part										
1.จ.นครสวรรค์	Nakhon Sawan*								0.0	181.2	+ 88.5
2.อ.บรรพตพิสัย	Banphot Phisai								0.0	81.4	
3.อ.ตากฟ้า	Takhli								0.0	182.5	
4.อ.ลาดยาว	Lat Yao								0.0	80.6	
5.อ.ชุมแสง	Chumsaeng								0.0	26.8	
6.อ.หนองบัว	Nong Bua								0.0	47.4	
7.อ.ท่าตะโก	Tha Tako								0.0	48.6	
8.อ.พยุหะคีรี	Phayuha Khiri								0.0	22.4	
9.จ.อุทัยธานี	Uthai Thani								0.0	75.7	+ 6.4
10.อ.สว่างอารมณ์	Sawang Arom								0.0	64.4	
11.อ.หนองฉาง	Nong Chang								0.0	86.7	
12.อ.ทัพทัน	Thab Than								0.0	52.5	
13.อ.หนองขาหย่าง	Nong Khayang								0.0	33.7	
14.อ.บ้านไร่	Ban Rai								0.0	0.0	
15.จ.ชัยนาท	Chainat								0.0	47.9	- 13.1
16.อ.มโนรมย์	Manorom								0.0	38.7	
17.อ.วัดสิงห์	Wat Sing								0.0	118.1	
18.จ.สิงห์บุรี	Sing Buri								0.0	24.1	- 53.9
19.อ.อินทร์บุรี	In Buri								0.0	33.4	
20.อ.บางระจัน	Bang Rachan								0.0	81.0	
21.อ.พรหมบุรี	Phrom Buri								0.0	65.8	
22.จ.ลพบุรี	Lopburi*						T		T	68.9	+ 12.0
23.อ.บ้านหมี่	Ban Mi								0.0	121.5	
24.อ.ชัยบาดาล	Chai Badan						1.0		1.0	42.3	
25.อ.บัวชุม	Bua Chum*	T							T	37.2	
26.อ.ท่าวุ้ง	Tha Wung								0.0	74.1	
27.อ.โคกสำโรง	Khok Samrong						23.5		23.5	66.6	
28.จ.สุพรรณบุรี	Suphan Buri*								0.0	14.8	- 59.1
29.อ.ดอนเจดีย์	Don Chedi								0.0	90.2	
30.อ.เดิมบางนางบวช	Doembang Nangbuat								0.0	2.5	
31.อ.สามชุก	Sam Chuk								0.0	0.0	

สถานีฝน	Station	วันที่และจำนวนน้ำฝนเป็นมิลลิเมตร Date and amount of rainfall in m.m. มีนาคม March							ฝนรวม ม.ม. Total m.m.	ฝนรวมตั้งแต่ 1 ม.ค. Accumulative rain-fall Since Jan.1	
		22	23	24	25	26	27	28		ฝนจริง Actual	สูง(+)ต่ำ(-) กว่าปกติ Above(+) Below(-) Normal
32.อ.ศรีประจันต์	Si Prachan								0.0	0.0	
33.อ.บางปลาม้า	Bang Pla Ma								0.0	8.3	
34.อ.สองพี่น้อง	Song Phi Nong								0.0	4.7	
35.จ.อ่างทอง	Ang Thong								0.0	39.5	- 48.4
36.อ.โพธิ์ทอง	Pho Thong								0.0	28.2	
37.อ.ไชโย	Chaiyo								0.0	34.3	
38.อ.วิเศษชัยชาญ	Wiset Chai Chan								0.0	33.4	
39.อ.ป่าโมก	Pa Mok								0.0	40.4	
40.จ.สระบุรี	Saraburi								0.0	76.8	- 12.2
41.อ.พระพุทธบาท	Phra Phutthabat								0.0	..	
42.อ.บ้านหมอ	Ban Mo		11.3						11.3	57.9	
43.อ.หนองแค	Nong Khae								0.0	81.0	
44.อ.แก่งคอย	Kaeng Khoi		17.6						17.6	53.7	
45.จ.พระนครศรีอยุธยา	Ayutthaya						10.2		10.2	30.5	- 41.2
46.อ.ท่าเรือ	Tha Rua		0.6						0.6	68.4	
47.อ.ผักไห่	Phak Hai								0.0	11.5	
48.อ.บางบาล	Bang Ban						T		T	60.0	
49.อ.บางไทร	Bang Sai								0.0	53.9	
50.อ.เสนา	Sena								0.0	6.6	
51.อ.บางปะอิน	Bang Pa-in	..	..	..	..	..	..	..	..	..	
52.จ.ปทุมธานี	Pathum Thani								0.0	28.2	- 26.1
53.อ.ธัญบุรี	Thanyaburi								0.0	2.5	
54.ต.รังสิต	Rangsit								0.0	37.2	
55.จ.นนทบุรี	Nonthaburi								0.0	0.0	- 65.1
56.อ.บางบัวทอง	Bang Bua Thong								0.0	41.0	
57.จ.ธนบุรี	Thon Buri		0.8						0.8	31.5	+ 14.8
58.อ.บางขุนเทียน	Bang Khun Thian		32.1						32.1	32.1	
59.อ.ตลิ่งชัน	Taling Chan	..	..	..	..	..	..	..	..	..	
60.จ.พระนคร	Phra Nakhon*		0.3	T			T		0.3	39.1	- 49.7
61.สนามบินดอนเมือง	Don Muang Air-port*								0.0	23.7	- 58.9
62.อ.บางเขน	Bang Khen*								0.0	10.5	
63.อ.มีนบุรี	Min Buri								0.0	7.6	
64.อ.ลาดกระบัง	Lat Krabang								0.0	0.0	
65.ศูนย์วิจัยบางนา	Bang Na*		20.7	2.4					23.1	73.4	
66.จ.กาญจนบุรี	Kanchanaburi*		12.0	0.5					12.5	39.3	- 27.0
67.เหมืองปิล็อก	Pilok	..	..	..	..	..	..	..	..	..	
68.อ.สังขละบุรี	Sangkhla Buri	..	..	..	..	..	..	..	..	..	
69.อ.ทองผาภูมิ	Thong Pha Phum*		15.4	0.5		T			15.9	25.7	
70.อ.ศรีสวัสดิ์	Si Sawat	..	..	..	..	..	..	..	..	..	
71.อ.บ่อพลอย	Bo Phloi	..	..	..	..	..	..	..	..	..	
72.อ.ไทรโยค	Sai Yok	..	..	..	..	..	..	..	..	..	

สถานีฝน	Station	วันที่และจำนวนน้ำฝนเป็นมิลลิเมตร Date and amount of rainfall in m.m. มีนาคม March							ฝนรวม ม.ม. Total m.m.	ฝนรวมตั้งแต่ 1 ม.ค. Accumulative rain-fall Since Jan. 1	
		22	23	24	25	26	27	28		ฝนจริง Actual	สูง(+)ต่ำ(-) กว่าปกติ Above(+) Below (-) Normal
73.อ.พนมทวน	Phanom Thuan		30.1	21.0					51.1	51.1	
74.อ.ท่าม่วง	Tha Muang		5.6						5.6	5.6	
75.อ.ท่ามะกา	Tha Maka	..	..	..	..	..	..	..	..	..	
76.จ.นครปฐม	Nakhon Pathom		5.2	53.1					58.3	69.6	+ 6.0
77.อ.กำแพงแสน	Kamphaeng Saen	..	..	..	..	..	..	..	..	..	
78.อ.นครชัยศรี	Nakhon Chaisi		27.4	46.9					74.3	101.0	
79.จ.ราชบุรี	Ratchaburi			7.9					7.9	7.9	- 35.6
80.อ.บ้านโป่ง	Ban Pong		T	50.3					50.3	50.3	
81.อ.โพธาราม	Photharam			26.3					26.3	28.1	
82.อ.ดำเนินสดวก	Damnoen Saduak								0.0	0.0	
83.อ.ปากท่อ	Pak Tho			27.9					27.9	27.9	
84.จ.สมุทรสงคราม	Samut Songkham								0.0	35.5	- 16.0
85.อ.บางคนที	Bang Khonthi			3.2					3.2	43.2	
86.อ.อัมพวา	Amphawa								0.0	13.1	
87.จ.สมุทรสาคร	Samut Sakhon								0.0	54.6	- 10.1
88.จ.สมุทรปราการ	Samut Prakan			18.9					18.9	107.6	+ 31.7
89.อ.พระประแดง	Phra Pradaeng	..	..	..	..	..	..	..	..	..	
90.อ.บางพลี	Bang Phli			6.1					6.1	86.9	
<u>ภาคตะวันออก</u>	<u>Eastern Part</u>										
1.จ.นครนายก	Nakhon Nayok		3.8						3.8	24.1	- 78.5
2.อ.บ้านนา	Ban Na		19.5						19.5	99.8	
3.อ.ปากพลี	Pak Phli		39.4						39.4	47.8	
4.จ.ปราจีนบุรี	Praochin Buri*		0.3	0.4		2.3			3.0	33.2	- 99.3
5.อ.บ้านสร้าง	Ban Sang					1.4			1.4	42.8	
6.อ.ศรีมหาโพธิ	Si Maha Phot								0.0	21.1	
7.อ.กบินทร์บุรี	Kabin Buri								0.0	16.0	
8.อ.สระแก้ว	Sakaeo						2.0		2.0	63.0	
9.อ.วัฒนานคร	Watthana Nakhon								0.0	36.5	
10.อ.อรัญประเทศ	Aranyaprathet*								0.0	111.2	+ 12.3
11.จ.ฉะเชิงเทรา	Chachoengsao								0.0	28.0	- 44.2
12.อ.บ้านโพธิ์	Ban Pho								0.0	0.0	
13.จ.ชลบุรี	Chon Buri*		T					7.3	7.3	53.5	- 42.8
14.อ.พานทอง	Phan Thong								0.0	21.1	
15.อ.พนัสนิคม	Phanat Nikhom								0.0	..	
16.อ.บ้านบึง	Ban Bung								0.0	66.6	
17.อ.เกาะสีชัง	Ko Sichang*			0.1					0.1	23.4	
18.อ.ศรีราชา	Si Racha					8.3			8.3	49.1	
19.อ.สัตหีบ	Sattahip*			80.0	8.0			1.0	88.0	192.1	+ 64.8
20.จ.ระยอง	Rayong*			9.3					9.3	116.1	+ 24.8
21.อ.บ้านค่าย	Ban Khai		23.2						23.2	50.3	
22.อ.แกลง	Klaeng		26.4	T		1.2	17.8		45.4	117.6	

สถานีฝน	Station	วันที่และจำนวนน้ำฝนเป็นมิลลิเมตร Date and amount of rainfall in m.m. มีนาคม March 22	23	24	25	26	27	28	ฝนรวม ม.ม. Total m.m.	ฝนรวมตั้งแต่ 1 ม. Accumulative r -fall Since Jan. ฝนจริง Actual	สูง(+)ต่ ถว่าปก Above(Below(Norm
23.จ.จันทบุรี	Chanthaburi*		1.8						1.8	92.3	- 68.
24.อ.ท่าใหม่	Tha Mai		18.2						18.2	94.3	
25.อ.มะขาม	Makham	..	..	..	..	..	..	..	..	..	
26.อ.ขลุง	Khlung	6.3	..						6.3	..	
27.จ.ตราด	Trat		32.7		9.4		13.9		56.0	167.3	- 35.
28.อ.เขาสมิง	Khao Saming		40.5						40.5	216.4	
29.อ.แหลมงอบ	Laem Ngop*		34.0						34.0	85.8	
30.อ.คลองใหญ่	Khlong Yai*		39.6	33.2	0.3	1.5	1.7		76.3	225.5	- 50.
ภาคใต้	Southern Part										
1.จ.เพชรบุรี	Phetchaburi								0.0	19.3	- 17.
2.อ.บ้านแหลม	Ban Laem								0.0	18.3	
3.อ.บ้านลาด	Ban Lat			11.0					11.0	11.0	
4.อ.ชะอำ	Cha-am								0.0	0.0	
5.จ.ประจวบคีรีขันธ์	Prachuap Khiri Khan*							T	T	19.7	-102.
6.อ.กุยบุรี	Kui Buri	..	..	..	..	..	..	..	..	..	
7.อ.หัวหิน	Hua Hin*								0.0	30.3	- 25.0
8.จ.ชุมพร	Chumphon*			4.7	0.1	T			4.8	48.4	-196.2
9.อ.ท่าแซะ	Tha Sae			8.9					8.9	80.1	
10.อ.สวี	Savi		3.0	24.7					27.7	32.2	
11.อ.หลังสวน	Lang Suan			20.4	1.8				22.2	57.9	
12.จ.สุราษฎร์ธานี	Surat Thani *				T				T	115.3	+ 9.4
13.อ.ไชยา	Chaiya								0.0	0.0	
14.อ.เกาะสมุย	Ko Samui*								0.0	192.5	
15.อ.พุนพิน	Phunphin								0.0	62.8	
16.อ.บ้านนาสาร	Ban Na San								0.0	0.0	
17.จ.นครศรีธรรมราช	Nakhon Si Thammarat*				T		T		T	215.1	-190.4
18.อ.สิชล	Sichon								0.0	213.1	
19.อ.ท่าศาลา	Tha Sala								0.0	57.5	
20.อ.ฉวาง	Chawang				7.1				7.1	106.7	
21.อ.ทุ่งสง	Thung Song				14.0				14.0	92.1	
22.อ.ร่อนพิบูลย์	Ron Phibun								0.0	5.2	
23.อ.ปากพนัง	Pak Phanang								0.0	27.3	
24.จ.พัทลุง	Phatthalung								0.0	207.3	-106.4
25.อ.เขาชัยสน	Khao Chaison								0.0	173.5	
26.จ.สงขลา	Songkhla*							3.9	3.9	207.3	- 12.2
27.อ.รัตภูมิ	Rattaphum								0.0	323.7	
28.อ.หาดใหญ่	Hat Yai								0.0	152.0	
29.อ.สะเดา	Sadao								0.0	442.6	
30.จ.ปัตตานี	Pattani*								0.0	229.7	+103.3
31.อ.หนองจิก	Nong Chik								0.0	184.0	
32.อ.ยะหริ่ง	Yaring								0.0	0.0	

สถานีฝน	Station	วันที่และจำนวนน้ำฝนเป็นมิลลิเมตร Date and amount of rainfall in m.m. มีนาคม March							ฝนรวม ม.ม. Total m.m.	ฝนรวมตั้งแต่ 1 ม.ค. Accumulative rain-fall Since Jan. 1	
		22	23	24	25	26	27	28		ฝนจริง Actual	สูง(+)ต่ำ(-)กว่าปกติ Above(+) Below(-) Normal
33.อ.ปะนาเระ	Panare								0.0	84.9	
34.จ.ยะลา	Yala								0.0	249.8	..
35.อ.เบตง	Betong								0.0	111.3	
36.อ.บันนังสตา	Bannang Satar								0.0	319.8	
37.จ.นราธิวาส	Narathiwat*			1.1				0.7	1.8	299.6	-249.4
38.อ.ยิ่งอ	Yi-ngo								0.0	30.3	
39.อ.ระแงะ	Rangae								0.0	250.9	
40.อ.ตากใบ	Tak Bai								0.0	290.4	
41.จ.ระนอง	Ranong*	16.1		T	5.8				21.9	169.0	+ 17.6
42.อ.กระบุรี	Kra Buri								0.0	63.9	
43.จ.พังงา	Phangnga	29.0			18.7	20.7			68.4	347.5	+ 90.6
44.อ.กะปง	Kapong			27.8	9.1				36.9	527.4	
45.อ.ตะกั่วป่า	Takua Pa			21.0	42.2	84.9			148.1	401.9	
46.อ.ท้ายเหมือง	Thai Muang			29.2	12.7	6.8			48.7	388.5	
47.อ.ตะกั่วทุ่ง	Takua Thung			44.7	24.0	11.8			80.5	439.2	
48.จ.ภูเก็ต	Phuket*	36.0	18.0		44.0	0.6			98.6	391.5	+253.9
49.สนามบินภูเก็ต	Phuket Air-port*	0.4			10.2	T			10.6	342.4	
50.อ.ถลาง	Thalang	..	..	..	..	..	..	..	..	..	
51.จ.กระบี่	Krabi	50.6			66.2				116.8	298.5	..
52.อ.อ่าวลึก	Ao Luk				11.0	36.0			47.0	305.9	
53.อ.กลองท่อม	Khlong Tom	12.0							12.0	246.5	
54.สนามบินตรัง	Trang Air-port*								0.0	92.2	-121.0
55.อ.สิเกา	Sikao	2.5				5.6			8.1	169.3	
56.อ.ย่านตาขาว	Yan Ta Khao								0.0	66.7	
57.อ.ปะเหลียน	Palian								0.0	100.7	
58.จ.สตูล	Satun								0.0	104.5	- 47.5
59.อ.ทุ่งหว้า	Thung Wa								0.0	76.3	
60.อ.ละงู	Langu								0.0	..	

[illegible]	ช่องว่าง	ไม่มีฝนตก	Remark	Blank	No rain
	*	สถานีตรวจอากาศ		*	Synoptic Station
	T	ฝนเล็กน้อยวัดไม่ได้		T	Trace
	..	ไม่มีรายงาน		..	No report.

อุณหภูมิสูงสุดและต่ำสุดประจำวันที่ ๒๒ — ๒๘ มีนาคม ๒๕๑๔

Daily Max. and Min. Temperature 22 - 28 March 1971

สถานี	Station	อุณหภูมิสูงสุดและต่ำสุดเป็นองศา ซ. Max. and Min. Temperature in degree C.							เฉลี่ยสูงสุดต่ำสุด Average Max. Min.	เฉลี่ยในสัปดาห์ Weekly Mean	ค่าปกติประจำเดือน Monthly Normal
		22	23	24	25	26	27	28			
ภาคเหนือ	**Northern Part**										
1.จ.เชียงราย	Chiang Rai	33.8 13.6	32.2 13.8	32.0 17.2	32.5 16.0	32.6 17.6	33.3 18.9	35.2 17.2	33.1 16.3	24.7	24.5
2.จ.แม่ฮ่องสอน	Mae Hong Son	35.6 16.2	37.0 16.6	35.7 18.2	36.6 19.2	37.6 19.3	37.2 19.0	37.0 18.6	36.7 18.2	27.5	26.3
3.จ.เชียงใหม่	Chiang Mai	34.0 15.7	34.6 16.3	34.2 20.8	32.4 19.6	34.1 19.0	35.6 19.1	35.5 18.9	34.3 18.5	26.4	26.0
4.จ.น่าน	Nan	36.1 17.9	35.0 17.9	34.0 20.4	33.5 20.0	34.4 20.2	30.2 21.1	34.8 20.9	34.0 19.8	26.9	26.7
5.อ.ท่าวังผา	Tha Wang Pha	35.6 17.2	33.5 18.1	33.1 20.0	32.2 19.0	33.5 21.0	31.2 20.3	34.9 20.0	33.4 19.4	26.4	..
6.จ.ลำปาง	Lampang	36.2 16.2	34.7 17.6	34.6 21.4	35.7 20.4	35.6 19.3	34.7 20.3	33.5 20.2	35.0 19.3	27.2	27.1
7.อ.แม่สะเรียง	Mae Sariang	36.0 14.0	37.3 14.3	37.0 17.8	36.5 20.1	36.8 19.5	36.6 17.9	36.2 18.7	36.6 17.5	27.1	26.7
8.จ.แพร่	Phrae	37.3 18.0	35.7 18.0	35.0 21.3	34.6 21.0	35.0 20.2	34.3 21.9	35.5 22.2	35.3 20.4	27.9	27.3
9.จ.อุตรดิตถ์	Uttaradit	37.7 19.5	36.5 19.5	34.9 21.7	35.5 22.0	36.0 21.2	35.6 23.0	36.0 22.6	36.0 21.4	28.7	29.0
10.สนามบินอุตรดิตถ์	Uttaradit Air-port	38.2 19.8	36.8 20.6	34.5 22.6	35.3 22.2	34.3 21.5	35.3 23.0	.. ..	35.7 21.6	28.7	..
11.จ.ตาก	Tak	38.0 18.5	35.2 19.6	35.5 23.0	37.1 22.1	37.5 23.0	36.5 23.0	35.5 21.9	36.5 21.6	29.1	30.1
12.จ.พิษณุโลก	Phitsanulok	30.6 23.5	34.4 22.4	33.8 23.0	33.6 23.0	35.5 21.7	35.0 25.0	35.6 24.4	34.1 23.3	28.7	29.2
13.อ.แม่สอด	Mae Sot	31.3 15.3	36.5 18.7	35.0 20.7	34.5 20.7	35.8 22.0	35.5 21.7	35.0 21.9	34.8 20.1	27.5	28.1
14.จ.เพชรบูรณ์	Phetchabun	37.4 21.2	36.1 21.3	36.5 22.2	35.2 19.2	36.7 19.2	36.5 22.0	36.7 23.5	36.4 21.2	28.8	28.3
15.อ.หล่มสัก	Lom Sak	35.9 19.6	35.1 22.5	35.2 22.2	34.5 17.6	.. 18.0	35.7 ..	.. 21.6	35.3 20.3	27.8	..
16.อ.วิเชียรบุรี	Wichian Buri	35.5 23.0	33.4 22.5	34.7 22.1	34.2 20.8	36.0 20.6	35.5 23.5	35.9 24.8	35.0 22.5	28.8	..
ภาคตะวันออกเฉียงเหนือ	**Northeastern Part**										
1.จ.หนองคาย	Nong Khai	37.8 24.0	33.3 22.7	32.8 20.0	30.7 18.1	33.0 17.8	32.3 21.5	34.6 21.9	33.5 20.9	27.2	..
2.จ.เลย	Loei	36.6 18.2	32.0 19.4	33.5 18.3	31.4 15.9	34.2 16.0	33.8 19.4	35.5 20.6	33.9 18.3	26.1	26.4
3.จ.อุดรธานี	Udon Thani	37.3 24.8	32.0 23.2	32.8 20.5	30.6 19.0	33.2 19.5	32.5 22.5	35.6 22.2	33.4 21.7	27.6	27.9
4.จ.นครพนม	Nakhon Phanom	34.0 24.4	30.4 20.2	32.7 15.4	31.6 18.2	32.5 17.6	32.7 20.5	35.3 20.6	32.7 19.6	26.2	26.7
5.จ.สกลนคร	Sakon Nakhon	35.0 24.7	30.7 19.5	31.7 17.9	30.5 15.6	31.8 19.4	31.6 19.9	34.2 20.0	32.2 19.6	25.9	27.1
6.อ.มุกดาหาร	Mukdahan	35.7 23.5	30.4 19.5	32.5 17.6	32.2 16.9	33.0 19.5	33.4 20.0	36.5 21.5	33.4 19.8	26.6	27.5
7.จ.ขอนแก่น	Khon Kaen	38.0 26.0	32.5 22.5	33.2 19.6	32.0 18.6	33.7 19.4	34.2 21.8	36.7 21.8	34.3 21.4	27.9	28.6
8.อ.โกสุมพิสัย	Kosum Phisai	36.7 26.2	31.9 22.8	32.9 18.8	31.9 18.1	33.8 19.3	.. 21.8	.. ..	33.4 21.2	27.3	..
9.จ.ร้อยเอ็ด	Roi Et	35.8 25.2	31.4 21.6	32.2 17.8	32.7 17.0	33.7 19.4	34.2 21.1	36.4 22.0	33.8 20.6	27.2	28.5
10.จ.ชัยภูมิ	Chaiyaphum	37.1 23.7	29.4 24.8	33.0 20.8	31.2 20.4	34.0 19.9	33.6 21.9	37.0 22.1	33.6 21.9	27.8	28.3
11.จ.อุบลราชธานี	Ubon Ratchathani	36.5 24.8	31.0 22.7	33.1 17.7	34.2 17.0	34.8 20.0	35.1 20.6	36.0 23.0	34.4 20.8	27.6	28.5
12.จ.สุรินทร์	Surin	37.5 24.3	29.8 21.6	33.8 19.5	33.8 18.3	35.2 19.8	35.6 21.6	36.6 22.5	34.6 21.1	27.9	28.7
13.อ.ท่าตูม	Tha Tum	37.3 25.6	30.4 22.8	32.8 19.6	32.5 18.4	34.2 22.1	35.5 21.6	36.7 23.2	34.2 21.9	28.1	..
14.อ.นางรอง	Nang Rong	35.9 24.2	29.5 23.0	32.6 21.0	32.0 19.7	.. 19.5	34.8 ..	.. 23.2	33.0 21.8	27.4	..

สถานี	Station	อุณหภูมิสูงสุดและต่ำสุดเป็นองศา ซ. Max. and Min. Temperature in degree C. 22	23	24	25	26	27	28	เฉลี่ยสูงสุด ต่ำสุด Average Max. Min.	เฉลี่ยในสัปดาห์ Weekly Mean	ค่าปกติประจำเดือน Monthly Normal
15.จ.นครราชสีมา	Nakhon Ratchasima	38.3 / 22.7	27.8 / 22.6	32.6 / 21.0	31.0 / 19.7	34.7 / 20.2	34.0 / 22.4	32.2 / 23.5	32.9 / 21.7	27.3	28.9
16.อ.โชคชัย	Chok Chai	34.4 / 23.5	28.3 / 22.0	31.8 / 21.7	30.7 / 19.7	33.9 / 19.1	34.3 / 22.3	.. / 23.0	32.2 / 21.6	26.9	..
ภาคกลาง	**Central Part**										
1.จ.นครสวรรค์	Nakhon Sawan	35.2 / 23.6	33.0 / 23.9	32.7 / 23.0	32.8 / 21.7	34.8 / 21.3	34.6 / 24.2	36.0 / 24.2	34.2 / 23.1	28.7	30.3
2.จ.ลพบุรี	Lop Buri	36.0 / 22.6	32.4 / 24.4	33.0 / 24.8	34.6 / 22.6	34.6 / 23.5	34.2 / 24.7	35.5 / 24.0	34.3 / 23.8	29.1	30.1
3.จ.สุพรรณบุรี	Suphan Buri	35.9 / 24.0	32.4 / 24.0	31.4 / 24.5	34.1 / 21.6	34.6 / 23.6	35.2 / 24.2	34.9 / 24.4	34.1 / 23.8	29.0	29.7
4.จ.กาญจนบุรี	Kanchanaburi	36.2 / 24.5	33.8 / 23.0	31.2 / 23.5	33.4 / 22.5	34.8 / 23.5	35.1 / 22.8	35.8 / 23.5	34.3 / 23.3	28.8	29.9
5.อ.ทองผาภูมิ	Thong Pha Phum	35.0 / 19.0	37.0 / 19.5	35.1 / 21.3	35.4 / 21.2	34.9 / 20.4	34.6 / 20.5	34.8 / 22.3	35.3 / 20.6	28.0	..
6.สนามบินดอนเมือง	Don Muang Air-port	34.0 / 24.2	31.5 / 24.2	32.0 / 24.5	33.8 / 22.8	33.0 / 24.1	34.2 / 23.9	34.4 / 23.8	33.3 / 23.9	28.6	29.2
7.จ.พระนคร	Phra Nakhon	32.7 / 25.3	34.0 / 24.5	31.0 / 23.9	34.6 / 22.6	32.5 / 25.1	32.7 / 25.2	33.1 / 25.4	32.9 / 24.6	28.8	29.2
8.ศูนย์วิจัยบางนา	Bang Na	32.6 / 25.1	33.0 / 23.7	28.8 / 23.3	33.0 / 22.5	32.0 / 24.6	32.7 / 24.8	33.0 / 25.0	32.2 / 24.1	28.2	..
ภาคตะวันออก	**Eastern Part**										
1.จ.ปราจีนบุรี	Prachin Buri	35.5 / 24.1	32.2 / 21.9	32.9 / 24.5	35.3 / 23.3	36.0 / 24.2	36.2 / 24.2	36.6 / 25.0	35.0 / 23.9	29.5	29.2
2.อ.กบินทร์บุรี	Kabin Buri	36.0 / 24.2	32.6 / 23.9	34.7 / 24.4	35.8 / 23.0	.. / 23.1	36.7 / ..	.. / 25.4	35.2 / 24.0	29.6	..
3.อ.อรัญประเทศ	Aranyaprathet	34.1 / 23.5	32.8 / 23.2	32.4 / 23.5	34.2 / 22.5	35.1 / 22.0	35.7 / 23.7	35.4 / 22.5	34.2 / 23.0	28.6	29.5
4.จ.ชลบุรี	Chon Buri	32.7 / 23.4	32.4 / 21.4	31.0 / 21.8	32.3 / 20.4	32.5 / 22.6	32.5 / 23.3	32.0 / 22.8	32.2 / 22.2	27.2	28.7
5.อ.เกาะสีชัง	Ko Si Chang	31.4 / 26.7	31.0 / 25.1	29.4 / 25.1	30.0 / 24.1	30.9 / 26.5	31.0 / 26.4	32.1 / 26.0	30.8 / 25.7	28.3	28.8
6.อ.สัตหีบ	Sattahip	32.4 / 26.2	33.5 / 25.6	29.0 / 24.9	31.8 / 24.2	31.8 / 25.2	32.0 / 25.9	30.3 / 26.0	31.5 / 25.4	28.5	30.2
7.จ.ระยอง	Rayong	.. / 27.2	32.5 / ..	29.2 / 24.2	31.8 / 23.0	31.4 / 24.1	.. / 27.3	.. / ..	31.2 / 25.2	28.2	..
8.จ.จันทบุรี	Chanthaburi	31.8 / 23.5	32.4 / 22.3	26.8 / 23.0	32.4 / 22.2	32.0 / 23.2	33.5 / 23.4	31.8 / 24.4	31.5 / 23.1	27.3	27.9
9.อ.คลองใหญ่	Khlong Yai	30.8 / 24.4	30.8 / 22.5	25.3 / 21.9	30.2 / 21.1	30.5 / 23.2	30.4 / 23.1	31.0 / 23.2	29.9 / 22.8	26.4	27.6
ภาคใต้	**Southern Part**										
1.อ.หัวหิน	Hua Hin	32.1 / 24.5	31.0 / 23.6	31.0 / 24.0	30.6 / 22.9	31.6 / 23.1	31.6 / 23.0	31.7 / 22.9	31.4 / 23.4	27.4	27.7
2.จ.ประจวบคีรีขันธ์	Prachuab Khiri Khan	31.3 / 22.4	30.8 / 22.4	31.5 / 22.7	31.0 / 22.7	31.3 / 21.9	31.5 / 22.8	31.5 / 22.3	31.3 / 22.5	26.9	27.3
3.จ.ชุมพร	Chumphon	31.8 / 22.6	32.1 / 20.9	31.8 / 22.3	30.6 / 22.7	31.4 / 22.4	31.2 / 22.7	31.7 / 22.7	31.5 / 22.3	26.9	27.1
4.จ.สุราษฎร์ธานี	Surat Thani	33.0 / 22.9	34.0 / 22.4	32.8 / 22.2	32.0 / 21.8	32.0 / 21.3	33.5 / 20.6	33.6 / 20.5	33.0 / 21.7	27.4	27.9
5.อ.เกาะสมุย	Ko Samui	30.2 / 25.5	30.2 / 25.0	29.8 / 24.6	29.3 / 27.2	29.8 / 26.8	30.3 / 26.5	30.1 / 27.0	30.0 / 26.1	28.1	..
6.จ.นครศรีธรรมราช	Nakhon Si Thammarat	31.9 / 22.4	32.0 / 22.5	31.0 / 23.4	31.4 / 23.8	31.0 / 23.1	31.1 / 21.8	31.4 / 23.0	31.4 / 22.9	27.2	27.4
7.จ.สงขลา	Songkhla	31.0 / 23.2	31.1 / 22.8	31.3 / 24.2	31.7 / 23.5	31.7 / 23.7	31.7 / 24.3	31.7 / 24.8	31.5 / 23.8	27.7	27.8
8.จ.ปัตตานี	Pattani	32.5 / 21.9	32.1 / 21.4	32.0 / 21.5	32.0 / 21.4	32.1 / 21.3	31.9 / 21.0	32.8 / 21.0	32.2 / 21.4	26.8	..
9.จ.นราธิวาส	Narathiwat	30.5 / 22.5	31.2 / 22.0	31.0 / 22.2	31.3 / 22.6	31.3 / 22.5	31.1 / 22.3	32.0 / 22.5	31.2 / 22.4	26.8	26.9
10.จ.ระนอง	Ranong	31.2 / 21.6	33.7 / 21.5	34.4 / 22.8	34.9 / 21.6	33.5 / 22.0	33.9 / 21.8	33.9 / 21.3	33.6 / 21.8	27.7	27.7
11.จ.ภูเก็ต	Phuket	31.2 / 23.5	31.5 / 23.5	32.0 / 21.8	31.5 / 24.0	32.0 / 23.4	32.0 / 24.0	32.5 / 24.9	31.8 / 23.6	27.7	28.5
12.สนามบินภูเก็ต	Phuket Air-port	32.0 / 23.5	32.0 / 24.2	32.7 / 23.0	32.5 / 23.9	32.6 / 23.4	32.4 / 22.7	33.0 / 21.7	32.5 / 23.2	27.9	27.9
13.สนามบินตรัง	Trang Air-port	33.6 / 22.1	35.2 / 23.1	33.8 / 21.4	33.7 / 21.6	34.2 / 23.0	34.6 / 22.1	35.2 / 21.3	34.3 / 22.1	28.2	28.7

แก้ไขเพิ่มเติมรายงานอากาศประจำสัปดาห์ฉบับที่ ๑๒/๒๕๑๔ เนื่องจากได้รับรายงานภายหลัง

Correction in weekly weather report No. 12/1971 for late report rainfall data

สถานีฝน	Station	วันที่และจำนวนน้ำฝนเป็นมิลลิเมตร Date and amount of rainfall in m.m. มีนาคม March							ฝนรวม ม.ม. Total m.m.	ฝนรวมตั้งแต่ 1 ม.ค. Accumulative rainfall Since Jan.1	
		15	16	17	18	19	20	21		ฝนจริง Actual	สูง(+)ต่ำ(-) กว่าปกติ Above(+) Below(-) Normal
	ภาคเหนือ	**Northern Part**									
22. อ.สันทราย	San Sai					0.1			16.4	18.7	
51. อ.ฟากท่า	Fak Tha					6.5			42.2	79.5	
	ภาคกลาง	**Central Part**									
9. จ.อุทัยธานี	Uthai Thani				10.0				10.0	75.7	+ 7.1
23. อ.บ้านหมี่	Ban Mi					82.9			82.9	121.5	
46. อ.ท่าเรือ	Tha Rua					29.7			29.7	67.8	
49. อ.บางไทร	Bang Sai					25.1			25.1	53.9	
52. จ.ปทุมธานี	Pathum Thani					10.2	T		10.2	28.2	- 15.8
57. จ.ธนบุรี	Thonburi					25.8			25.8	30.7	+ 15.4
	ภาคตะวันออก	**Eastern Part**									
14. อ.พานทอง	Phan Thong			2.2					2.2	21.1	
20. จ.ระยอง	Rayong*							3.3	7.7	106.8	+ 21.4
27. จ.ตราด	Trat							4.2	37.8	111.3	- 56.6
28. อ.เขาสมิง	Khao Saming					7.2	20.1		69.3	175.9	
	ภาคใต้	**Southern Part**									
27. อ.รัตภูมิ	Rattaphum						60.0		93.0	323.7	
35. อ.เบตง	Betong							4.2	12.9	350.9	
42. อ.กระบุรี	Kra Buri							4.0	60.8	63.9	
44. อ.กะปง	Kapong				39.9			21.8	84.2	490.5	
45. อ.ตะกั่วป่า	Takua Pa							0.7	36.2	253.8	
46. อ.ท้ายเหมือง	Thai Muang							6.1	43.5	339.8	
49. สนามบินภูเก็ต	Phuket Air-port*							7.2	78.2	331.8	
52. อ.อ่าวลึก	Ao Luk							3.0	69.4	258.9	
53. อ.คลองท่อม	Khlong Tom						2.4	6.5	135.6	234.5	
55. อ.สิเกา	Si Kao							1.1	49.1	161.2	
57. อ.ปะเหลียน	Palian							5.9	38.3	100.7	
59. อ.ทุ่งหว้า	Thung Wa							6.0	26.0	76.3	
60. อ.ละงู	Langu							3.3	54.3		

พิมพ์ที่ ร.พ. กรมอุตุนิยมวิทยา สำนักนายกรัฐมนตรี

บางกะปิ พระนคร

นาวาโท ธำรง กิติสิน ผู้พิมพ์โฆษณา 2514

กรมอุตุนิยมวิทยา สำนักนายกรัฐมนตรี

รายงานอากาศประจำสัปดาห์ ระหว่างวันที่ ๒๙ มีนาคม – ๔ เมษายน ๒๕๑๔

และ

การคาดหมายลักษณะอากาศ ระหว่างวันที่ ๕ – ๑๑ เมษายน ๒๕๑๔

ฉบับที่ ๑๔/๒๕๑๔

นาวาเอก ดร. เจริญ เจริญรัชต์ภาคย์

อธิบดีกรมอุตุนิยมวิทยา

METEOROLOGICAL DEPARTMENT

OFFICE OF THE PRIME MINISTER

BANGKOK THAILAND

WEEKLY WEATHER REPORT

DURING THE PERIOD 29 MARCH – 4 APRIL 1971

AND

WEATHER OUTLOOK

DURING 5 – 11 APRIL 1971

No. 14/1971

Charoen Charoen-rajapark

Captain, R.T.N.

Director – General

การคาดหมายลักษณะอากาศใน ๗ วันข้างหน้า
ตั้งแต่วันที่ ๕ – ๑๑ เมษายน ๒๕๑๔

ลักษณะทั่วไป

บริเวณความกดอากาศต่ำอันเนื่องจากความร้อนยังคงปกคลุมประเทศไทยตอนบน ลักษณะเช่นนี้จะทำให้ระดับอุณหภูมิอยู่ในเกณฑ์สูงโดยทั่วไป

ภาคเหนือ ภาคตะวันออกเฉียงเหนือ ภาคกลาง ภาคตะวันออก อ่าวไทย ฝั่งตะวันออก	จะมีฝนหรือฝนฟ้าคะนองเป็นแห่ง ๆ ระดับอุณหภูมิจะอยู่ในเกณฑ์สูงโดยทั่วไป ส่วนในตอนปลายสัปดาห์อาจมีพายุฝนฟ้าคะนองได้ในบางแห่งบางตำบล ลมเฉื่อยทะเลมีกำลังแรงในตอนบ่ายถึงค่ำ
อ่าวไทย ฝั่งตะวันตก	ตลอดสัปดาห์จะมีฝนหรือฝนฟ้าคะนองเป็นแห่ง ๆ ลมเฉื่อยทะเลมีกำลังแรงในตอนบ่ายถึงค่ำ
ภาคใต้ ฝั่งตะวันตก	ตลอดสัปดาห์จะมีฝนเล็กน้อยเป็นแห่ง ๆ
พระนคร และ ธนบุรี	จะมีฝนหรือฝนฟ้าคะนองเป็นแห่ง ๆ ระดับอุณหภูมิจะอยู่ในเกณฑ์สูงทั่วไป ส่วนในตอนปลายสัปดาห์อาจมีพายุฝนฟ้าคะนองได้ในบางแห่งบางตำบล.

กรมอุตุนิยมวิทยา
๕ เม.ย.๑๔

Weather outlook for the period 5 - 11 April 1971

General Situation

Heat lows remain covering the Upper Thailand and will cause high temperatures in most parts.

Northern Part: Northeastern Part: Central Part: Eastern Part: Gulf of Thailand, East Coast:	Isolated showers or thundershowers, high temperatures in general and possible thunderstorms expected in some localities during the end of the week. Active sea breeze during the afternoon and evening.
Gulf of Thailand, West Coast:	Throughout the week, isolated showers or thundershowers. Active sea breeze during the afternoon and evening.
Southern Thailand, West Coast:	Throughout the week, light isolated showers.
Phra Nakhon & Thonburi:	Isolated showers or thundershowers, high temperatures in general and possible thunderstorms expected in some localities during the end of the week.

Meteorological Department
5 April 1971

สรุปลักษณะอากาศทั่วไปในรอบสัปดาห์
ตั้งแต่วันที่ ๒๙ มีนาคม – ๔ เมษายน ๒๕๑๔

๑. ในตอนต้นสัปดาห์บริเวณความกดอากาศสูงจากประเทศจีนซึ่งแผ่เข้ามาปกคลุมประเทศไทยได้อ่อนกำลังลง ลักษณะเช่นนี้ ทำให้อากาศเริ่มร้อนอบอ้าวโดยทั่วไปและมีฝนตกเล็กน้อยเป็นบางแห่งในภาคเหนือ ภาคตะวันออกเฉียงเหนือ และภาคใต้

ในตอนกลางและปลายสัปดาห์ หย่อมความกดอากาศต่ำซึ่งมีกำลังแรงได้ปกคลุมภาคตะวันออกเฉียงเหนือของประเทศไทยและบริเวณใกล้เคียง ทำให้เกิดลักษณะอากาศแปรปรวนโดยมีฝนและฝนฟ้าคะนองเกือบทั่วไปในภาคตะวันออกเฉียงเหนือ ส่วนภาคอื่น ๆ มีฝนเล็กน้อยเป็นบางแห่ง

๒. ในระหว่างสัปดาห์ ปรากฏว่าอุณหภูมิสูงสุดในภาคต่าง ๆ ของประเทศไทยมีดังต่อไปนี้.–

ภาคเหนือ	๔๐.๙°ซ.ที่ อ.เมือง	จ.ตาก	เมื่อวันที่	๔	เม.ย.
ภาคตะวันออกเฉียงเหนือ	๓๙.๙°ซ.ที่ อ.เมือง	จ.นครราชสีมา	"	๔	"
ภาคกลาง	๓๙.๘°ซ.ที่ อ.เมือง	จ.กาญจนบุรี	"	๒	"
ภาคตะวันออก	๓๙.๖°ซ.ที่ อ.กบินทร์บุรี	จ.ปราจีนบุรี	"	๒	"
ภาคใต้	๓๖.๘°ซ.ที่ สนามบินตรัง	จ.ตรัง	"	๓	"

กรมอุตุนิยมวิทยา

๕ เม.ย.๑๔

General Situation
Period 29 March - 4 April 1971

1. During the beginning of the week, the weakened high pressure area from China mainland, which extended its wedge to the Upper Thailand, caused warm and humid weather over Thailand in general. Isolated light rain showers were also observed in the northern, northeastern and southern Thailand.

In the middle and the week-end periods, the low pressure areas prevailed over the northeastern Thailand and neighbouring areas. This condition caused unsettled weather with almost widespread rain showers and thundery rain showers over the northeastern part of Thailand. In the other parts, isolated light rain showers were experienced.

2. During the week the highest temperatures in various parts of Thailand were as follows:-

Northern Part	40.9°C.at Tak	on	4	April
Northeastern Part	39.9°C.at Nakhon Ratchasima	"	4	"
Central Part	39.8°C.at Kanchanaburi	"	2	"
Eastern Part	39.6°C.at Kabinburi	"	2	"
Southern Part	36.8°C.at Trang Air-port	"	3	"

Meteorological Department

5 April 1971

ข่าวอากาศเพื่อการเกษตรประจำสัปดาห์

เมื่อวันที่ ๒๙ มีนาคม - ๔ เมษายน มีลักษณะอากาศซึ่งพอสรุปได้ดังต่อไปนี้.-

ในตอนต้นสัปดาห์ บริเวณความกดอากาศสูงจากประเทศจีนซึ่งแผ่เข้ามาปกคลุมประเทศไทยได้อ่อนกำลังลง ลักษณะเช่นนี้ทำให้อากาศเริ่มร้อนอบอ้าวโดยทั่วไป และมีฝนตกเล็กน้อยเป็นบางแห่งในภาคเหนือ ภาคตะวันออกเฉียงเหนือ และภาคใต้

ในตอนกลางและปลายสัปดาห์ หย่อมความกดอากาศต่ำซึ่งมีกำลังแรงได้ปกคลุมภาคตะวันออกเฉียงเหนือของประเทศไทย และบริเวณใกล้เคียงทำให้เกิดลักษณะอากาศแปรปรวนโดยมีฝนและฝนฟ้าคะนองเกือบทั่วไปในภาคตะวันออกเฉียงเหนือ ส่วนภาคอื่น ๆ มีฝนเล็กน้อยเป็นบางแห่ง

ข้อควรทราบ

ในสัปดาห์นี้ภาคเหนือ ภาคตะวันออกเฉียงเหนือ ภาคกลาง และภาคตะวันออก จะมีฝนหรือฝนฟ้าคะนองเป็นแห่ง ๆ อากาศร้อนอบอ้าวโดยทั่วไป อุณหภูมิของอากาศในบางแห่งจะสูงเกินกว่า ๔๐ องศาเซนติเกรด และในตอนปลายสัปดาห์อาจมีพายุฝนฟ้าคะนองเกิดขึ้นได้เป็นบางแห่งบางตำบล ดังนั้นกสิกรควรระมัดระวังอันตรายและความเสียหายอันเนื่องจากพายุลมแรงไว้ด้วย สำหรับบริเวณชายฝั่งทะเลในอ่าวไทยลมเฉื่อยทะเลมีกำลังแรงในตอนบ่ายถึงค่ำ ส่วนภาคใต้จะมีฝนเล็กน้อยเป็นแห่ง ๆ.

กองอากาศเกษตร กรมอุตุนิยมวิทยา

๔ เมษายน ๒๕๑๘

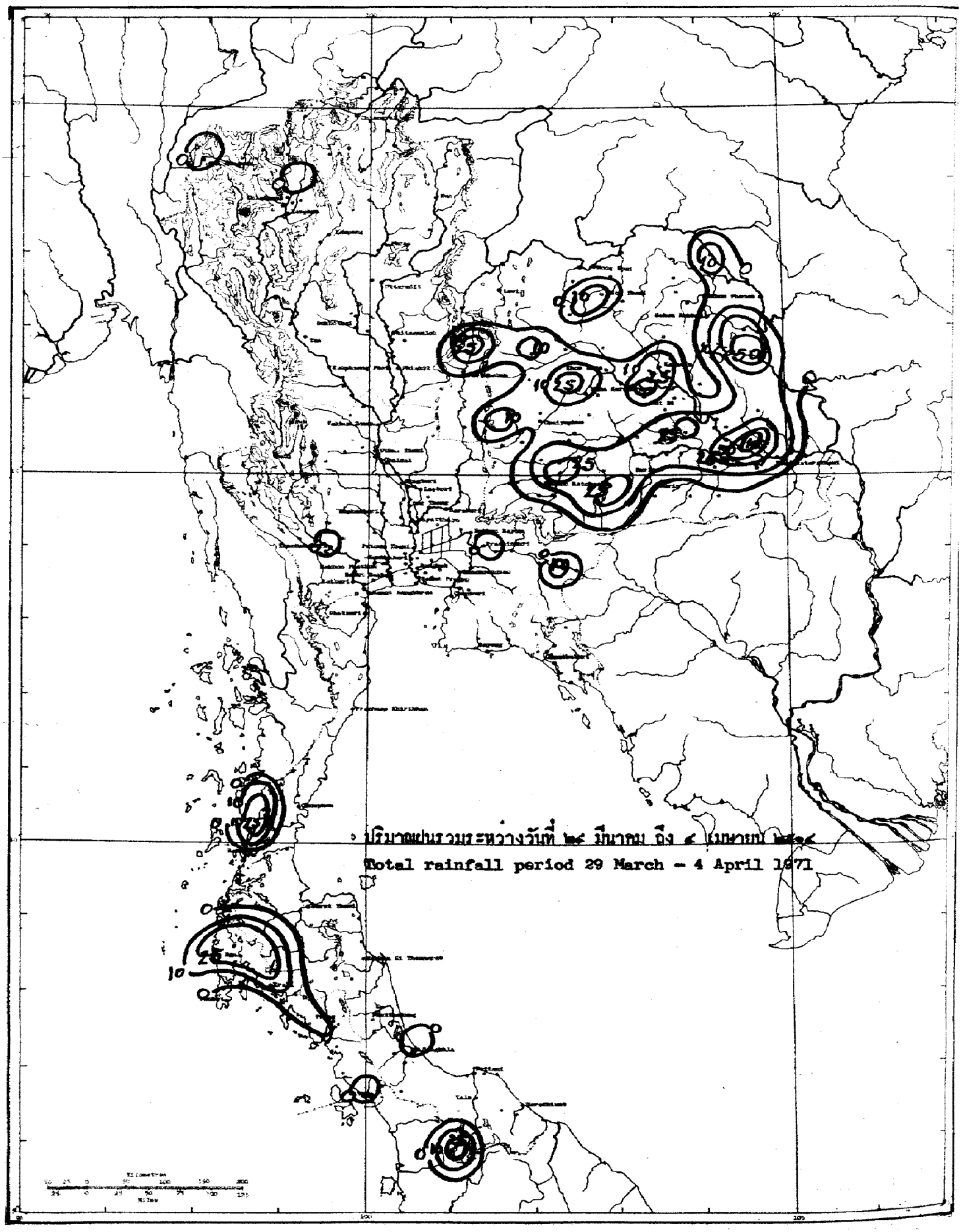
ปริมาณฝนรวมระหว่างวันที่ ๒๙ มีนาคม ถึง ๔ เมษายน ๒๕๑๔
Total rainfall period 29 March - 4 April 1971

สถานีฝน	Station	วันที่และจำนวนน้ำฝนเป็นมิลลิเมตร Date and amount of rainfall in m.m. มีนาคม March			เมษายน April				ฝนรวม ม.ม. Total m.m.	ฝนรวมตั้งแต่ 1 ม.ค. Accumulative rain-fall Since Jan. 1	
		29	30	31	1	2	3	4		ฝนจริง Actual	สูง(+)ต่ำ(-) กว่าปกติ Above(+) Below(-) Normal
ภาคเหนือ	**Northern Part**										
1. จ.เชียงราย	Chiang Rai*								0.0	20.7	- 13.7
2. อ.แม่สาย	Mae Sai								0.0	T	
3. อ.เชียงแสน	Chiang Saen								0.0	54.7	
4. อ.เชียงของ	Chiang Khong								0.0	85.5	
5. อ.แม่จัน	Mae Chan								0.0	36.2	
6. อ.แม่สรวย	Mae Suai								0.0	53.3	
7. อ.เทิง	Thoeng								0.0	18.5	
8. อ.เชียงคำ	Chiang Kham								0.0	64.6	
9. อ.พาน	Phan								0.0	36.9	
10. อ.แม่ใจ	Mae Chai								0.0	46.4	
11. อ.เวียงป่าเป้า	Wiang Pa Pao								0.0	..	
12. อ.พะเยา	Phayao								0.0	107.3	
13. จ.แม่ฮ่องสอน	Mae Hong Son*						0.1		0.1	22.6	- 12.2
14. อ.ปาย	Pai								0.0	10.5	
15. อ.ขุนยวม	Khun Yuam								0.0	5.0	
16. อ.แม่สะเรียง	Mae Sariang*								0.0	69.2	+ 35.2
17. จ.เชียงใหม่	Chiang Mai*								0.0	17.2	- 30.8
18. อ.ฝาง	Fang								0.0	16.7	
19. อ.เชียงดาว	Chiang Dao								0.0	0.0	
20. อ.แม่แตง	Mae Taeng								0.0	6.8	
21. อ.แม่ริม	Mae Rim								0.0	3.1	
22. อ.สันทราย	San Sai						1.1		1.1	19.9	
23. อ.ดอยสะเก็ด	Doi Saket						4.0		4.0	29.0	
24. อ.สันกำแพง	San Kamphaeng								0.0	0.0	
25. อ.หางดง	Hang Dong								0.0	25.0	
26. อ.สารภี	Saraphi								0.0	0.0	
27. อ.สันป่าตอง	San Pa Tong								0.0	0.0	
28. อ.จอมทอง	Chom Thong								0.0	9.8	
29. อ.ฮอด	Hot								0.0	25.4	
30. จ.ลำพูน	Lamphun								0.0	14.9	..
31. อ.ป่าซาง	Pa Sang								0.0	8.4	
32. อ.ลี้	Li								0.0	12.3	
33. จ.ลำปาง	Lampang*								0.0	34.0	- 21.3
34. อ.งาว	Ngao								0.0	..	
35. อ.แจ้ห่ม	Chae Hom								0.0	..	
36. อ.เกาะคา	Ko Kha								0.0	37.2	
37. อ.สบปราบ	Sop Prap								0.0	39.8	
38. อ.เถิน	Thoen								0.0	33.2	
39. อ.แม่พริก	Mae Phrik								0.0	..	

สถานีฝน	Station	วันที่และจำนวนน้ำฝนเป็นมิลลิเมตร Date and amount of rainfall in m.m. มีนาคม March			เมษายน April				ฝนรวม ม.ม. Total m.m.	ฝนรวมตั้งแต่ 1 ม.ค. Accumulative rain-fall Since Jan.1 ฝนจริง Actual	สูง(+)ต่ำ(-)กว่าปกติ Above(+) Below(-) Normal
		29	30	31	1	2	3	4			
40.จ.แพร่	Phrae*								0.0	5.7	- 74.3
41.อ.สอง	Song								0.0	7.0	
42.อ.สูงเม่น	Sung Men								0.0	12.8	
43.อ.เด่นชัย	Den Chai								0.0	21.5	
44.จ.น่าน	Nan*								0.0	42.8	- 45.2
45.อ.ทุ่งช้าง	Thung Chang								0.0	84.1	
46.อ.ท่าวังผา	Tha Wang Pha*								0.0	53.7	
47.อ.ปัว	Pua								0.0	97.8	
48.อ.สา	Sa								0.0	14.1	
49.อ.นาน้อย	Na Noi								0.0	..	
50.จ.อุตรดิตถ์	Uttaradit*								0.0	44.8	- 32.7
51.อ.ฟากท่า	Fak Tha								0.0	81.0	
52.อ.น้ำปาด	Nam Pat								0.0	45.8	
53.เขื่อนสิริกิติ์	Sirikit Dam*								0.0	23.2	
54.อ.ท่าปลา	Tha Pla								0.0	16.0	
55.อ.ลับแล	Laplae								0.0	26.6	
56.จ.ตาก	Tak*								0.0	34.8	+ 8.2
57.อ.บ้านตาก	Ban Tak								0.0	24.1	
58.อ.แม่สอด	Mae sot*								0.0	6.9	- 19.8
59.อ.อุมผาง	Umphang	..	..	..	..	..	..	..	..	..	
60.จ.สุโขทัย	Sukhothai								0.0	4.0	- 60.8
61.อ.สวรรคโลก	Sawankhalok								0.0	10.6	
62.อ.กงไกรลาศ	Kong Krailat								0.0	23.9	
63.จ.พิษณุโลก	Phitsanulok*								0.0	22.7	- 59.9
64.อ.พรหมพิราม	Phrom Phiram								0.0	43.0	
65.อ.วังทอง	Wang Thong								0.0	70.2	
66.อ.บางกระทุ่ม	Bang Kratum								0.0	23.8	
67.จ.กำแพงเพชร	Kamphaeng Phet								0.0	4.8	- 59.0
68.อ.คลองขลุง	Khlong Khlung								0.0	0.0	
69.อ.ขาณุวรลักษบุรี	Khanu Woralaksaburi								0.0	137.8	
70.จ.พิจิตร	Phichit								0.0	100.5	+ 36.7
71.อ.สามง่าม	Sam Ngam								0.0	0.0	
72.อ.ตะพานหิน	Taphan Hin								0.0	47.3	
73.อ.บางมูลนาก	Bang Mun Nak								0.0	6.1	
74.อ.โพทะเล	Pho Thale								0.0	0.0	
75.จ.เพชรบูรณ์	Phetchabun*								0.0	37.9	- 70.8
76.อ.หล่มเก่า	Lom Kao								0.0	33.4	
77.อ.หล่มสัก	Lom Sak*		42.1	T		T			42.1	69.1	
78.อ.ชนแดน	Chon Daen								0.0	69.1	
79.อ.หนองไผ่	Nong Phai								0.0	26.6	
80.อ.วิเชียรบุรี	Wichian Buri*								0.0	7.0	

สถานีฝน	Station	วันที่และจำนวนน้ำฝนเป็นมิลลิเมตร Date and amount of rainfall in m.m. มีนาคม March			เมษายน April				ฝนรวม ม.ม. Total m.m.	ฝนรวมตั้งแต่ 1 ม.ค. Accumulative rain-fall Since Jan. 1 ฝนจริง Actual	สูง(+)ต่ำ(-)กว่าปกติ Above(+) Below(-) Normal
		29	30	31	1	2	3	4			
ภาคตะวันออกเฉียงเหนือ	Northeastern Part										
1.จ.เลย	Loei*		T	0.3					0.3	39.9	- 68.2
2.อ.เชียงคาน	Chiang Khan								0.0	52.2	
3.อ.ท่าลี่	Tha Li								0.0	26.7	
4.อ.ด่านซ้าย	Dan Sai								0.0	64.9	
5.อ.วังสะพุง	Wang Saphung	T							T	33.8	
6.จ.หนองคาย	Nong Khai*				T			T	T	23.7	- 48.6
7.อ.ศรีเชียงใหม่	Si Chiang Mai								0.0	7.4	
8.อ.โพนพิสัย	Phon Phisai								0.0	0.0	
9.อ.ท่าบ่อ	Tha Bo								0.0	25.0	
10.จ.อุดรธานี	Udon Thani*			11.5		T		5.6	17.1	30.3	- 27.9
11.อ.เพ็ญ	Phen								0.0	14.0	
12.อ.หนองหาร	Nong Han								0.0	8.2	
13.จ.สกลนคร	Sakon Nakhon*		2.5	T	1.2	0.9			4.6	101.5	+ 19.8
14.อ.วานรนิวาส	Wanon Niwat								0.0	39.4	
15.อ.สว่างแดนดิน	Sawang Daen Din								0.0	34.5	
16.อ.พรรณานิคม	Phanna Nikhom								0.0	14.0	
17.จ.นครพนม	Nakhon Phanom*	T	1.5	0.5		1.6		0.5	4.3	31.0	- 63.5
18.อ.บ้านแพง	Ban Phaeng					15.6			15.6	27.8	
19.อ.ท่าอุเทน	Tha Uten								0.0	0.0	
20.อ.นาแก	Na Kae			48.4					48.4	74.3	
21.อ.ธาตุพนม	That Phanom		T	T					T	56.0	
22.อ.มุกดาหาร	Mukdahan*		T	44.7	1.9	7.8			54.4	139.5	+ 81.3
23.จ.กาฬสินธุ์	Kalasin			9.2	1.8	1.2			12.2	27.3	- 65.3
24.อ.ยางตลาด	Yang Talat		T	T	1.1	0.7			1.8	15.1	
25.อ.สหัสขันธ์	Sahatsakhan								0.0	6.2	
26.อ.กมลาไสย	Kamalasai			1.2	1.4	9.6			12.2	45.9	
27.จ.ร้อยเอ็ด	Roi Et*			T	13.4	0.2			13.6	46.8	- 24.3
28.อ.โพนทอง	Phon Thong								0.0	26.4	
29.อ.ธวัชบุรี	Thawatchaburi				2.5	1.8			4.3	51.6	
30.อ.อาจสามารถ	At Samat								0.0	65.4	
31.อ.เสลภูมิ	Selaphum								0.0	0.0	
32.อ.จตุรพักตรพิมาน	Chaturaphak Phiman								0.0	0.0	
33.อ.เกษตรวิสัย	Kaset Wisai								0.0	0.0	
34.อ.พนมไพร	Phanom Phrai								0.0	..	
35.อ.สุวรรณภูมิ	Suwannaphum			27.2	19.3				46.5	83.6	
36.จ.มหาสารคาม	Maha Sarakham			45.0	1.2				46.2	122.6	+ 81.5
37.อ.โกสุมพิสัย	Kosum Phisai*		0.5	7.1		1.1			8.7	30.3	
38.อ.บรบือ	Borabu			2.3					2.3	64.4	
39.อ.พยัคฆภูมิพิสัย	Phayakkhaphum Phisai			9.6					9.6	22.0	
40.จ.ขอนแก่น	Khon Kaen*		T	T		2.9			2.9	60.7	- 18.4

สถานีฝน	Station	วันที่และจำนวนน้ำฝนเป็นมิลลิเมตร Date and amount of rainfall in m.m. มีนาคม March			เมษายน April				ฝนรวม ม.ม. Total m.m.	ฝนรวมตั้งแต่ 1 ม.ค. Accumulative rain-fall Since Jan.1 ฝนจริง Actual	สูง(+)ต่ำ(-)กว่าปกติ Above(+) Below(-) Normal
		29	30	31	1	2	3	4			
41.อ.ภูเวียง	Phu Wiang								0.0	59.8	
42.อ.ชุมแพ	Chum Phae		0.8						0.8	37.8	
43.อ.มัญจาคีรี	Mancha Khiri				43.0				43.0	78.5	
44.อ.ชนบท	Chonnabot*				16.7	4.2			20.9	96.2	
45.อ.บ้านไผ่	Ban Phai				13.5	2.5			16.0	46.7	
46.อ.พล	Phon								0.0	0.0	
47.จ.ชัยภูมิ	Chaiyaphum*		T	T	5.1				5.1	16.9	- 51.3
48.อ.ภูเขียว	Phu Khieo	6.2		6.9					13.1	32.8	
49.อ.คอนสวรรค์	Khon Sawan	1.5							1.5	2.6	
50.อ.จัตุรัส	Chatturat								0.0	8.6	
51.อ.บำเหน็จณรงค์	Bamnet Narong	0.5							0.5	5.1	
52.จ.นครราชสีมา	Nakhon Ratchasima*					T			T	61.7	- 50.9
53.อ.บัวใหญ่	Bua Yai								0.0	0.0	
54.อ.คง	Khong								0.0	0.0	
55.อ.ด่านขุนทด	Dan Khun Thot								0.0	44.2	
56.อ.โนนไทย	Non Thai						21.2		21.2	39.6	
57.อ.โนนสูง	Non Sung								0.0	30.0	
58.อ.พิมาย	Phimai			17.5					17.5	68.1	
59.อ.สีคิ้ว	Sikhiu								0.0	22.6	
60.อ.สูงเนิน	Sung Noen								0.0	25.8	
61.อ.ปักธงชัย	Phak Thong Chai		0.6				3.4		4.0	44.2	
62.อ.โชคชัย	Chok Chai*	0.5							0.5	33.4	
63.อ.ครบุรี	Khon Buri								0.0	80.6	
64.จ.บุรีรัมย์	Buri Ram					15.8			15.8	41.6	- 25.0
65.อ.พุทไธสง	Phutthaisong								0.0	0.0	
66.อ.สตึก	Satuk			15.7					15.7	80.8	
67.อ.ลำปลายมาศ	Lam Plai Mat								0.0	36.0	
68.อ.นางรอง	Nang Rong*		30.8	1.7					32.5	78.5	
69.จ.สุรินทร์	Surin*				T	2.1	6.2		8.3	25.2	- 40.0
70.อ.รัตนบุรี	Rattanaburi								0.0	52.9	
71.อ.ท่าตูม	Tha Tum*			1.5	12.3	T		5.2	19.0	64.8	
72.อ.ศีขรภูมิ	Sikhoraphum								0.0	3.5	
73.อ.ปราสาท	Prasat								0.0	8.7	
74.อ.สังขะ	Sangkha								0.0	30.0	
75.จ.ศรีสะเกษ	Si Sa Ket								0.0	35.7	+ 8.7
76.อ.ราษีไศล	Rasi Salai				36.2				36.2	55.0	
77.อ.อุทุมพรพิสัย	Uthumphon Phisai								0.0	0.0	
78.อ.กันทรารมย์	Kanthararom								0.0	40.0	
79.อ.ขุขันธ์	Khukhan				10.1				10.1	50.1	
80.อ.กันทรลักษ์	Kantharalak								0.0	0.0	
81.จ.อุบลราชธานี	Ubon Ratchathani*				4.9	0.1			5.0	18.5	- 50.8

สถานีฝน	Station	วันที่และจำนวนน้ำฝนเป็นมิลลิเมตร Date and amount of rainfall in m.m. มีนาคม March เมษายน April							ฝนรวม ม.ม. Total m.m.	ฝนรวมตั้งแต่ 1 ม.ค. Accumulative rain-fall Since Jan. 1	
		29	30	31	1	2	3	4		ฝนจริง Actual	สูง(+)ต่ำ(-)กว่าปกติ Above(+) Below (-) Normal
82.อ.เขมราฐ	Khemarat			4.1					4.1	105.9	
83.อ.สำนาจเจริญ	Amnat Charoen			20.8					20.8	40.3	
84.อ.ยโสธร	Yasothon								0.0	20.7	
85.อ.ศาเขื่อนแก้ว	Kham Khuan Kaeo								0.0	..	
86.อ.กระการพืชผล	Trakan Phutphon				8.5				8.5	11.0	
87.อ.มหาชนะชัย	Maha Chana Chai				22.2				22.2	68.8	
88.อ.เขื่อนใน	Khuang Nai				102.4				102.4	198.0	
89.อ.โขงเจียม	Khong Chiam			13.6					13.6	55.9	
90.อ.เดชอุดม	Det Udom								0.0	0.0	
ภาคกลาง	Central Part										
1.จ.นครสวรรค์	Nakhon Sawan*		T						T	181.2	+ 76.6
2.อ.บรรพตพิสัย	Banphot Phisai								0.0	81.4	
3.อ.ตาคลี	Takhli								0.0	182.5	
4.อ.ลาดยาว	Lat Yao								0.0	80.6	
5.อ.ชุมแสง	Chumsaeng								0.0	26.8	
6.อ.หนองบัว	Nong Bua								0.0	47.4	
7.อ.ท่าตะโก	Tha Tako								0.0	48.6	
8.อ.พยุหะคีรี	Phayuha Khiri								0.0	22.4	
9.จ.อุทัยธานี	Uthai Thani								0.0	75.7	+ 4.0
10.อ.สว่างอารมณ์	Sawang Arom								0.0	64.4	
11.อ.หนองฉาง	Nong Chang								0.0	86.7	
12.อ.ทัพทัน	Thab Than								0.0	52.5	
13.อ.หนองขาหย่าง	Nong Khayang								0.0	33.7	
14.อ.บ้านไร่	Ban Rai								0.0	0.0	
15.จ.ชัยนาท	Chainat								0.0	47.9	- 41.1
16.อ.มโนรมย์	Manorom								0.0	38.7	
17.อ.วัดสิงห์	Wat Sing								0.0	118.2	
18.จ.สิงห์บุรี	Sing Buri								0.0	24.1	- 78.0
19.อ.อินทร์บุรี	In Buri								0.0	33.4	
20.อ.บางระจัน	Bang Rachan								0.0	81.0	
21.อ.พรหมบุรี	Phrom Buri								0.0	65.8	
22.จ.ลพบุรี	Lopburi*								0.0	68.9	- 30.1
23.อ.บ้านหมี่	Ban Mi								0.0	121.5	
24.อ.ชัยบาดาล	Chai Badan								0.0	45.2	
25.อ.บัวชุม	Bua Chum*								0.0	45.2	
26.อ.ท่าวุ้ง	Tha Wung								0.0	74.1	
27.อ.โคกสำโรง	Khok Samrong								0.0	66.6	
28.จ.สุพรรณบุรี	Suphan Buri*								0.0	14.8	- 73.4
29.อ.ดอนเจดีย์	Don Chedi								0.0	90.2	
30.อ.เดิมบางนางบวช	Doembang Nangbuat								0.0	12.5	
31.อ.สามชุก	Sam Chuk								0.0	..	

สถานีฝน	Station	วันที่และจำนวนน้ำฝนเป็นมิลลิเมตร Date and amount of rainfall in m.m. มีนาคม March			เมษายน April				ฝนรวม มม. Total m.m.	ฝนรวมตั้งแต่ 1 ม.ค. Accumulative rain-fall Since Jan.1 ฝนจริง Actual	สูง(+)ต่ำ(-)กว่าปกติ Above(+) Below(-) Normal
		29	30	31	1	2	3	4			
32.อ.ศรีประจันต์	Si Prachan								0.0	0.0	
33.อ.บางปลาม้า	Bang Pla Ma								0.0	8.3	
34.อ.สองพี่น้อง	Song Phi Nong								0.0	16.0	
35.จ.อ่างทอง	Ang Thong								0.0	39.5	- 78.5
36.อ.โพธิ์ทอง	Pho Thong								0.0	28.2	
37.อ.ไชโย	Chaiyo								0.0	34.3	
38.อ.วิเศษชัยชาญ	Wiset Chai Chan								0.0	33.4	
39.อ.ป่าโมก	Pa Mok								0.0	40.4	
40.จ.สระบุรี	Saraburi								0.0	76.6	- 30.7
41.อ.พระพุทธบาท	Phra Phutthabat								0.0	••	
42.อ.บ้านหมอ	Ban Mo								0.0	57.9	
43.อ.หนองแค	Nong Khae								0.0	81.0	
44.อ.แก่งคอย	Kaeng Khoi								0.0	53.7	
45.จ.พระนครศรีอยุธยา	Ayutthaya								0.0	30.5	- 70.7
46.อ.ท่าเรือ	Tha Rua								0.0	68.4	
47.อ.ผักไห่	Phak Hai								0.0	11.5	
48.อ.บางบาล	Bang Ban								0.0	63.2	
49.อ.บางไทร	Bang Sai								0.0	53.9	
50.อ.เสนา	Sena								0.0	6.6	
51.อ.บางปะอิน	Bang Pa-in								0.0	••	
52.จ.ปทุมธานี	Pathum Thani								0.0	28.2	- 65.4
53.อ.ธัญบุรี	Thanyaburi								0.0	2.5	
54.ต.รังสิต	Rangsit								0.0	37.2	
55.จ.นนทบุรี	Nonthaburi								0.0	0.0	- 83.9
56.อ.บางบัวทอง	Bang Bua Thong								0.0	44.0	
57.จ.ธนบุรี	Thon Buri								0.0	31.5	- 8.7
58.อ.บางขุนเทียน	Bang Khun Thian								0.0	32.1	
59.อ.ตลิ่งชัน	Taling Chan								0.0	0.0	
60.จ.พระนคร	Phra Nakhon*								0.0	39.1	- 65.7
61.สนามบินดอนเมือง	Don Muang Air-port*								0.0	23.7	- 84.0
62.อ.บางเขน	Bang Khen*								0.0	10.5	
63.อ.มีนบุรี	Min Buri								0.0	7.6	
64.อ.ลาดกระบัง	Lat Krabang								0.0	0.0	
65.ศูนย์วิจัยบางนา	Bang Na*								0.0	73.4	
66.จ.กาญจนบุรี	Kanchanaburi*			2.2					2.2	41.5	- 49.5
67.อ.เมืองปิลอก	Pilok								0.0	0.0	
68.อ.สังขละบุรี	Sangkhla Buri								0.0	0.0	
69.อ.ทองผาภูมิ	Thong Pha Phum*								0.0	25.7	
70.อ.ศรีสวัสดิ์	Si Sawat	••	••	••	••	••	••	••	••	••	
71.อ.บ่อพลอย	Bo Phloi	••	••	••	••	••	••	••	••	••	
72.อ.ไทรโยค	Sai Yok	••	••	••	••	••	••	••	••	••	

สถานีฝน	Station	วันที่และจำนวนน้ำฝนเป็นมิลลิเมตร Date and amount of rainfall in m.m. มีนาคม March				เมษายน April			ฝนรวม ม.ม. Total m.m.	ฝนรวมตั้งแต่ 1 ม.ค. Accumulative rain-fall Since Jan.1 ฝนจริง Actual	สูง(+)ต่ำ(-)กว่าปกติ Above(+) Below(-) Normal
		29	30	31	1	2	3	4			
73.อ.พนมทวน	Phanom Thuan								0.0	51.1	
74.อ.ท่าม่วง	Tha Muang								0.0	5.6	
75.อ.ท่ามะกา	Tha Maka	..	..	..	..	..	..	..	..	..	
76.จ.นครปฐม	Nakhon Pathom								0.0	69.6	- 15.8
77.อ.กำแพงแสน	Kamphaeng Saen								0.0	0.0	
78.อ.นครชัยศรี	Nakhon Chaisi								0.0	101.0	
79.จ.ราชบุรี	Ratchaburi								0.0	7.9	- 40.6
80.อ.บ้านโป่ง	Ban Pong								0.0	50.3	
81.อ.โพธาราม	Photharam								0.0	28.1	
82.อ.ดำเนินสดวก	Damnoen Saduak								0.0	..	
83.อ.ปากท่อ	Pak Tho								0.0	27.9	
84.จ.สมุทรสงคราม	Samut Songkham								0.0	35.5	- 24.7
85.อ.บางคนที	Bang Khonthi								0.0	43.2	
86.อ.อัมพวา	Amphawa								0.0	13.1	
87.จ.สมุทรสาคร	Samut Sakhon								0.0	54.6	- 24.0
88.จ.สมุทรปราการ	Samut Prakan								0.0	107.6	+ 11.8
89.อ.พระประแดง	Phra Pradaeng	..	..	..	..	..	..	..	..	..	
90.อ.บางพลี	Bang Phli								0.0	86.8	
<u>ภาคตะวันออก</u>	<u>Eastern Part</u>										
1.จ.นครนายก	Nakhon Nayok								0.0	24.1	- 104.1
2.อ.บ้านนา	Ban Na								0.0	99.8	
3.อ.ปากพลี	Pak Phli								0.0	47.8	
4.จ.ปราจีนบุรี	Prachin Buri*						8.2		8.2	41.4	-108.2
5.อ.บ้านสร้าง	Ban Sang								0.0	42.8	
6.อ.ศรีมหาโพธิ	Si Maha Phot								0.0	21.1	
7.อ.กบินทร์บุรี	Kabin Buri		2.6						2.6	18.6	
8.อ.สระแก้ว	Sakaeo								0.0	63.0	
9.อ.วัฒนานคร	Watthana Nakhon					10.1			10.1	46.6	
10.อ.อรัญประเทศ	Aranyaprathet*		T			0.7	T		0.7	111.9	+ 28.0
11.จ.ฉะเชิงเทรา	Chachoengsao								0.0	28.0	- 86.7
12.อ.บ้านโพธิ์	Ban Pho								0.0	0.0	
13.จ.ชลบุรี	Chon Buri*								0.0	53.5	- 60.9
14.อ.พานทอง	Phan Thong								0.0	21.1	
15.อ.พนัสนิคม	Phanat Nikhom								0.0	..	
16.อ.บ้านบึง	Ban Bung								0.0	66.6	
17.อ.เกาะสีชัง	Ko Sichang*								0.0	23.4	
18.อ.ศรีราชา	Si Racha								0.0	49.1	
19.อ.สัตหีบ	Sattahip*								0.0	192.1	+ 45.2
20.จ.ระยอง	Rayong*								0.0	116.1	+ 11.4
21.อ.บ้านค่าย	Ban Khai								0.0	50.3	
22.อ.แกลง	Klaeng								0.0	117.6	

สถานีฝน	Station	วันที่และจำนวนน้ำฝนเป็นมิลลิเมตร Date and amount of rainfall in m.m. มีนาคม March			เมษายน April				ฝนรวม มม. Total m.m.	ฝนรวมตั้งแต่ 1 ม.ค. Accumulative rain-fall Since Jan.1 ฝนจริง Actual	สูง(+)ต่ำ(-)กว่าปกติ Above(+) Below(-) Normal
		29	30	31	1	2	3	4			
23.จ.จันทบุรี	Chanthaburi*								0.0	92.3	-109.9
24.อ.ท่าใหม่	Tha Mai								0.0	94.3	
25.อ.มะขาม	Makham								0.0	..	
26.อ.ขลุง	Khlung								0.0	..	
27.จ.ตราด	Trat								0.0	167.3	- 81.0
28.อ.เขาสมิง	Khao Saming								0.0	220.7	
29.อ.แหลมงอบ	Laem Ngop*								0.0	88.3	
30.อ.คลองใหญ่	Khlong Yai*		T	T					T	235.5	- 59.5
<u>ภาคใต้</u>	<u>Southern Part</u>										
1.จ.เพชรบุรี	Phetchaburi								0.0	19.3	- 18.3
2.อ.บ้านแหลม	Ban Laem								0.0	18.3	
3.อ.บ้านลาด	Ban Lat								0.0	11.0	
4.อ.ชะอำ	Cha-am								0.0	..	
5.จ.ประจวบคีรีขันธ์	Prachuap Khiri Khan*								0.0	19.7	-121.6
6.อ.กุยบุรี	Kui Buri	..	..	..	..	..	..	..	..	..	
7.อ.หัวหิน	Hua Hin*								0.0	30.0	- 37.6
8.จ.ชุมพร	Chumphom*								0.0	48.4	-217.7
9.อ.ท่าแซะ	Tha Sae								0.0	80.1	
10.อ.สวี	Sawi								0.0	32.2	
11.อ.หลังสวน	Lang Suan								0.0	57.9	
12.จ.สุราษฎร์ธานี	Surat Thani								0.0	118.3	- 8.9
13.อ.ไชยา	Chaiya								0.0	..	
14.อ.เกาะสมุย	Ko Samui*								0.0	192.5	
15.อ.พุนพิน	Phunphin								0.0	62.8	
16.อ.บ้านนาสาร	Ban Na San								0.0	..	
17.จ.นครศรีธรรมราช	Nakhon Si Thammarat*								0.0	215.1	-231.9
18.อ.สิชล	Sichon								0.0	218.2	
19.อ.ท่าศาลา	Tha Sala								0.0	87.5	
20.อ.ฉวาง	Chawang								0.0	106.7	
21.อ.ทุ่งสง	Thung Song								0.0	92.1	
22.อ.ร่อนพิบูลย์	Ron Phibun								0.0	5.2	
23.อ.ปากพนัง	Pak Phanang								0.0	27.3	
24.จ.พัทลุง	Phatthalung								0.0	207.3	-112.8
25.อ.เขาชัยสน	Khao Chaison								0.0	173.5	
26.จ.สงขลา	Songkhla*	2.8							2.8	210.1	- 21.4
27.อ.รัตภูมิ	Rattaphum								0.0	323.7	
28.อ.หาดใหญ่	Hat Yai								0.0	152.0	
29.อ.สะเดา	Sadao								0.0	442.6	
30.จ.ปัตตานี	Pattani*		T						T	220.7	+103.3
31.อ.หนองจิก	Nong Chik								0.0	184.0	
32.อ.ยะหริ่ง	Yaring								0.0	..	

สถานีฝน	Station	วันที่และจำนวนน้ำฝนเป็นมิลลิเมตร Date and amount of rainfall in m.m. มีนาคม March				เมษายน April			ฝนรวม มม. Total m.m.	ฝนรวมตั้งแต่ 1 ม.ค. Accumulative rain-fall Since Jan. 1	
		29	30	31	1	2	3	4		ฝนจริง Actual	สูง(+)ต่ำ(-) กว่าปกติ Above(+) Below(-) Normal
33.อ.ปะนาเระ	Panare		T						T	84.9	
34.จ.ยะลา	Yala								0.0	249.8	..
35.อ.เบตง	Betong		17.4		17.6				35.0	385.9	
36.อ.บันนังสตา	Bannang Satar								0.0	319.8	
37.จ.นราธิวาส	Narathiwat*								0.0	299.6	-263.9
38.อ.ยี่งอ	Yi-ngo								0.0	30.3	
39.อ.รามแดะ	Ramgae								0.0	250.9	
40.อ.ตากใบ	Tak Bai								0.0	290.4	
41.จ.ระนอง	Ranong*				0.4	3.2	2.9		6.5	175.5	+ 4.3
42.อ.กระบุรี	Kra Buri				6.9		31.2		38.1	102.0	
43.จ.พังงา	Phangnga	19.6			0.6		21.3		41.5	389.0	+ 91.8
44.อ.กะปง	Kapong				24.7				24.7	574.7	
45.อ.ตะกั่วป่า	Takua Pa								0.0	401.9	
46.อ.ท้ายเหมือง	Thai Muang	13.1					25.2		38.3	426.8	
47.อ.ตะกั่วทุ่ง	Takua Thung	6.2			8.1		10.2		24.5	471.0	
48.จ.ภูเก็ต	Phuket*						0.8		0.8	392.3	+227.4
49.สนามบินภูเก็ต	Phuket Air-port*						T		T	342.4	
50.อ.ถลาง	Thalang	..	..	..	...	..	..	..	..	..	
51.จ.กระบี่	Krabi								0.0	298.5	..
52.อ.อ่าวลึก	Ao Luk	T					30.3		30.3	336.2	
53.อ.คลองท่อม	Khlong Tom						0.7		0.7	247.2	
54.สนามบินตรัง	Trang Air-port*		5.1				3.2		8.3	100.5	-129.7
55.อ.สิเกา	Sikao		0.5						0.5	169.8	
56.อ.ย่านตาขาว	Yan Ta Khao								0.0	66.7	
57.อ.ปะเหลียน	Palian								0.0	100.7	
58.จ.สตูล	Satun		8.4						8.4	112.9	- 70.6
59.อ.ทุ่งหว้า	Thung Wa								0.0	76.3	
60.อ.ละงู	Langu								0.0	..	

หมายเหตุ ช่องว่าง ไม่มีฝนตก
* สถานีตรวจอากาศ
T ฝนเล็กน้อยวัดไม่ได้
.. ไม่มีรายงาน

Remark Blank No rain
* Synoptic Station
T Trace
.. No report

อุณหภูมิสูงสุดและต่ำสุดประจำวันที่ ๒๙ มีนาคม - ๔ เมษายน ๒๕๑๔

Daily Max. and Min. Temperature 29 March - 4 April 1971

สถานี	Station	อุณหภูมิสูงสุดและต่ำสุดเป็นองศา ซ. Max. and Min. Temperature in degree C.							เฉลี่ยสูงสุดต่ำสุด Average Max. Min.	เฉลี่ยในสัปดาห์ Weekly Mean	ค่าปกติประจำเดือน Monthly Normal
		29	30	31	1	2	3	4			
ภาคเหนือ	**Northern Part**										
1.จ.เชียงราย	Chiang Rai	34.7 15.5	34.5 15.2	34.4 16.9	36.0 15.2	35.0 15.0	33.2 15.1	35.1 16.2	34.7 15.6	25.2	27.3
2.จ.แม่ฮ่องสอน	Mae Hong Son	37.2 18.0	37.7 17.5	38.0 18.2	37.9 18.6	37.0 18.0	37.5 20.2	38.0 16.5	37.5 18.1	27.8	29.6
3.จ.เชียงใหม่	Chiang Mai	35.7 17.6	35.6 16.6	35.6 17.9	37.6 18.2	36.7 17.0	37.5 18.0	37.3 19.2	36.6 17.8	27.2	28.6
4.จ.น่าน	Nan	36.8 21.3	36.4 19.0	35.9 19.2	36.4 20.1	38.0 18.8	36.8 18.4	36.3 20.0	36.7 19.5	28.1	29.1
5.อ.ท่าวังผา	Tha Wang Pha	36.0 20.2	35.7 18.9	35.2 19.9	35.7 19.9	36.7 19.1	36.4 18.6	36.5 19.2	36.0 19.4	27.7	..
6.จ.ลำปาง	Lampang	37.0 19.5	38.3 19.4	37.7 19.4	38.0 19.6	37.8 18.6	39.1 19.3	38.7 20.3	38.1 19.4	28.8	29.4
7.อ.แม่สะเรียง	Mae Sariang	36.7 18.1	37.1 16.3	36.8 17.4	37.0 18.0	35.2 18.8	36.5 19.0	38.2 19.0	36.8 18.1	27.5	29.8
8.จ.แพร่	Phrae	36.8 20.4	38.0 20.3	37.9 21.6	37.0 21.7	37.5 20.5	37.5 19.2	.. 20.8	37.5 20.6	29.1	29.9
9.จ.อุตรดิตถ์	Uttaradit	38.1 20.5	39.4 22.0	39.0 22.6	38.9 22.1	39.0 21.0	38.0 18.8	38.9 21.7	38.8 21.2	30.0	31.0
10.สนามบินอุตรดิตถ์	Uttaradit Air-port	37.2 23.0	39.1 22.0	38.7 22.0	38.3 22.8	38.8 22.6	37.4 19.6	.. ..	38.3 22.0	30.2	..
11.จ.ตาก	Tak	38.5 22.2	39.2 24.9	39.5 26.2	39.6 27.0	39.0 26.6	38.8 26.6	40.9 26.1	39.4 25.7	32.6	32.0
12.จ.พิษณุโลก	Phitsanulok	36.2 23.1	37.7 25.2	37.5 24.9	36.7 24.8	37.2 24.7	37.1 24.4	37.3 24.2	37.1 24.5	30.8	30.8
13.อ.แม่สอด	Mae Sot	35.8 20.6	36.5 20.7	36.5 20.1	36.2 20.3	35.6 21.5	35.1 19.7	38.1 20.3	36.3 20.5	28.4	29.9
14.จ.เพชรบูรณ์	Phetchabun	35.8 22.5	38.3 23.0	38.8 22.5	38.5 25.1	39.0 24.6	38.8 24.1	38.7 21.8	38.3 23.4	30.9	30.1
15.อ.หล่มสัก	Lom Sak	35.7 22.3	37.2 21.9	36.6 20.0	36.7 21.6	36.6 22.2	37.7 20.8	.. 20.8	36.8 21.4	29.1	..
16.อ.วิเชียรบุรี	Wichian Buri	36.1 24.6	38.2 25.2	38.0 24.9	38.9 24.2	39.8 25.4	39.5 23.8	39.2 23.2	38.5 24.5	31.5	..
ภาคตะวันออกเฉียงเหนือ	**Northeastern Part**										
1.จ.หนองคาย	Nong Khai	37.1 24.5	38.0 23.8	38.1 23.2	36.5 23.8	37.1 24.0	37.9 23.0	36.8 23.6	37.4 23.7	30.6	..
2.จ.เลย	Loei	35.7 20.5	37.3 19.8	37.6 19.9	37.5 19.9	39.0 21.0	39.2 19.3	37.9 19.7	37.7 20.0	28.9	28.6
3.จ.อุดรธานี	Udon Thani	36.5 25.5	38.0 24.6	37.7 24.7	35.5 23.2	36.2 24.5	36.7 22.7	36.8 23.5	36.8 24.1	30.5	29.8
4.จ.นครพนม	Nakhon Phanom	36.6 23.2	38.7 23.9	37.2 24.6	35.8 22.9	34.6 24.7	37.9 22.9	38.8 21.9	37.1 23.4	30.3	29.0
5.จ.สกลนคร	Sakon Nakhon	36.6 24.0	38.0 23.8	36.4 24.6	36.0 22.4	36.3 23.4	36.9 22.5	37.6 23.5	36.8 23.5	30.2	29.3
6.อ.มุกดาหาร	Mukdahan	37.3 22.0	39.0 23.6	37.8 24.3	35.6 23.0	35.3 23.0	36.7 22.5	36.8 23.0	36.9 23.1	30.0	29.5
7.จ.ขอนแก่น	Khon Kaen	37.2 23.3	38.4 24.5	38.7 25.7	37.8 23.6	37.5 24.2	38.1 23.5	38.9 23.5	38.1 24.0	31.1	30.1
8.อ.โกสุมพิสัย	Kosum Phisai	37.8 24.3	39.4 24.9	38.2 25.7	37.6 23.1	38.5 24.1	.. 23.1	.. ..	38.3 24.2	31.3	..
9.จ.ร้อยเอ็ด	Roi Et	37.5 25.1	38.7 25.0	37.7 25.9	37.2 23.3	37.0 22.4	37.9 24.2	37.7 25.0	37.7 24.4	31.1	29.9
10.จ.ชัยภูมิ	Chaiyaphum	37.0 22.8	38.1 24.2	37.6 24.4	37.9 22.8	38.0 23.1	38.6 23.4	38.8 22.0	38.0 23.2	30.6	29.9
11.จ.อุบลราชธานี	Ubon Ratchathani	37.0 24.8	38.0 25.6	37.2 26.4	38.4 25.0	36.0 24.0	38.0 25.2	38.7 25.4	37.6 25.2	31.4	29.8
12.จ.สุรินทร์	Surin	36.8 23.5	37.3 23.8	37.8 24.3	38.2 24.5	37.6 25.0	37.3 24.2	36.8 24.6	37.4 24.3	30.9	29.8
13.อ.ท่าตูม	Tha Tum	36.8 24.1	38.9 25.4	38.3 25.6	37.6 23.4	37.8 24.6	38.3 24.8	38.8 25.4	38.1 24.8	31.5	..
14.อ.นางรอง	Nang Rong	36.8 23.9	38.8 24.2	36.4 23.8	36.8 23.4	37.8 23.3	38.2 23.9	.. 24.7	37.5 23.9	30.7	..

สถานี	Station	อุณหภูมิสูงสุดและต่ำสุดเป็นองศา ซ. Max. and Min. Temperature in degree C.							เฉลี่ยสูงสุด ต่ำสุด Average Max. Min.	เฉลี่ยในสัปดาห์ Weekly Mean	ค่าปกติประจำเดือน Monthly Normal
		29	30	31	1	2	3	4			
15.จ.นครราชสีมา	Nakhon Ratchasima	36.8 23.1	38.7 24.4	38.7 24.1	39.1 23.7	38.8 22.9	39.2 23.0	39.9 22.4	38.7 23.4	31.1	29.9
16.อ.โชคชัย	Chok Chai	37.7 23.2	38.0 24.3	36.9 23.8	37.0 23.3	37.8 23.7	37.4 22.8	.. 22.7	37.5 23.4	30.5	..
ภาคกลาง	**Central Part**										
1.จ.นครสวรรค์	Nakhon Sawan	35.9 23.6	38.0 24.3	38.4 25.0	37.6 25.0	38.7 25.4	38.5 25.0	36.6 24.3	37.7 24.7	31.2	31.4
2.จ.ลพบุรี	Lop Buri	36.7 24.0	37.0 25.0	37.4 24.4	37.5 25.5	38.3 25.6	37.5 25.5	37.1 25.0	37.4 25.0	31.2	30.7
3.จ.สุพรรณบุรี	Suphan Buri	.. ..	37.6 ..	37.5 24.7	38.3 25.6	39.4 26.2	38.5 25.9	36.5 24.4	38.0 25.4	31.7	31.3
4.จ.กาญจนบุรี	Kanchanaburi	36.8 23.5	38.4 23.3	28.8 24.0	39.6 23.9	39.8 22.4	39.6 22.6	38.6 25.8	37.4 23.6	30.5	31.2
5.อ.ทองผาภูมิ	Thong Pha Phum	36.5 20.5	37.2 22.0	37.7 21.2	37.7 18.7	37.2 16.3	36.8 19.0	39.6 20.8	37.5 19.8	28.7	..
6.สนามบินดอนเมือง	Don Muang Air-port	34.5 23.2	35.4 24.1	35.5 23.8	36.4 24.4	35.8 26.3	35.0 24.7	34.7 24.0	35.3 24.4	29.9	30.2
7.จ.พระนคร	Phra Nakhon	33.0 24.5	33.3 25.6	33.8 25.5	33.6 26.4	33.8 27.4	33.4 26.3	33.1 25.7	33.4 25.9	29.7	30.1
8.ศูนย์วิจัยา บางนา	Bang Na	33.4 23.8	33.2 25.5	33.8 24.8	33.3 26.4	33.5 27.0	33.3 25.7	32.5 24.8	33.3 25.4	29.4	..
ภาคตะวันออก	**Eastern Part**										
1.จ.ปราจีนบุรี	Prachin Buri	36.7 23.5	37.4 24.7	37.5 24.2	38.5 25.0	39.0 24.3	37.8 24.2	38.0 21.9	37.8 24.0	30.9	30.2
2.อ.กบินทร์บุรี	Kabin Buri	37.6 23.9	39.1 24.9	37.8 24.0	.. 24.8	39.6 ..	38.4 22.9	.. 23.5	38.5 24.0	31.3	..
3.อ.อรัญประเทศ	Aranyaprathet	35.8 23.3	36.6 24.4	36.4 23.5	37.2 22.9	37.8 23.7	37.2 23.5	37.7 23.0	37.0 23.5	30.3	30.0
4.จ.ชลบุรี	Chon Buri	32.3 21.5	32.9 21.5	33.9 23.1	34.7 23.9	34.8 24.4	33.5 22.7	34.5 21.8	33.8 22.7	28.3	29.5
5.อ.เกาะสีชัง	Ko Si Chang	30.9 25.1	31.5 27.1	32.0 26.7	32.0 26.1	32.4 26.2	32.4 26.1	32.4 26.9	31.9 26.3	29.1	30.3
6.อ.สัตหีบ	Sattahip	32.7 25.8	32.7 26.5	33.1 26.6	33.7 26.4	33.5 26.7	33.6 26.9	33.1 26.5	33.2 26.5	29.9	30.7
7.จ.ระยอง	Rayong	32.8 24.5	31.8 27.5	32.8 25.6	32.9 27.1	32.7 27.9	32.8 25.2	.. 27.9	32.6 26.5	29.6	..
8.จ.จันทบุรี	Chanthaburi	32.6 22.7	32.6 24.8	33.0 24.4	33.5 23.7	33.2 23.4	33.0 23.4	33.0 23.3	33.0 23.7	28.4	28.4
9.อ.คลองใหญ่	Khlong Yai	31.0 23.0	31.5 24.1	31.5 24.2	31.6 24.6	32.7 23.7	32.4 23.0	.. 24.6	31.8 23.9	27.9	28.0
ภาคใต้	**Southern Part**										
1.อ.หัวหิน	Hua Hin	31.7 23.3	32.2 23.0	32.8 22.9	33.0 23.8	33.1 24.0	32.8 24.9	32.7 23.9	32.6 23.7	28.2	28.7
2.จ.ประจวบคีรีขันธ์	Prachuab Khiri Khan	31.2 22.9	32.5 21.8	32.3 23.0	32.6 23.4	32.8 23.9	32.5 23.5	32.7 22.8	32.4 23.0	27.7	28.8
3.จ.ชุมพร	Chumphon	31.7 21.9	33.0 22.1	32.6 22.1	34.5 21.7	33.1 22.5	32.8 23.2	33.1 22.5	33.0 22.3	27.7	28.4
4.จ.สุราษฎร์ธานี	Surat Thani	33.8 20.3	33.3 20.4	32.8 20.9	33.3 22.2	33.8 22.5	33.4 21.8	32.0 20.2	33.2 21.2	27.2	28.8
5.อ.เกาะสมุย	Ko Samui	30.6 26.9	31.6 26.8	31.5 24.8	30.7 24.3	31.0 26.3	31.8 26.3	31.3 24.0	31.2 25.6	28.4	..
6.จ.นครศรีธรรมราช	Nakhon Si Thammarat	31.1 22.6	31.8 22.1	31.8 21.7	32.7 23.4	33.3 22.1	32.9 23.2	32.8 21.2	32.3 22.3	27.3	28.2
7.จ.สงขลา	Songkhla	31.5 25.0	31.9 25.4	32.0 24.5	31.7 22.9	32.2 23.2	32.3 23.8	31.6 22.7	31.9 23.9	27.9	28.5
8.จ.ปัตตานี	Pattani	33.5 22.7	31.2 22.6	33.3 22.2	33.5 21.8	32.7 22.2	33.5 21.9	33.2 20.9	33.0 22.0	27.5	..
9.จ.นราธิวาส	Narathiwat	31.3 24.7	32.5 23.5	31.3 23.6	32.8 24.0	31.8 24.0	32.5 24.3	32.8 22.4	32.1 23.8	28.0	27.7
10.จ.ระนอง	Ranong	34.0 21.5	35.0 22.0	32.9 22.0	33.0 23.3	33.4 22.9	33.7 22.5	34.0 21.5	33.7 22.2	28.0	28.4
11.จ.ภูเก็ต	Phuket	33.5 24.8	32.5 23.5	33.0 24.5	33.0 23.5	33.0 25.0	33.5 25.7	32.0 24.0	32.9 24.4	28.7	28.6
12.สนามบินภูเก็ต	Phuket Air-port	33.4 23.0	32.9 22.4	.. 23.4	33.0 23.1	33.0 ..	33.5 25.1	32.0 23.9	33.0 23.5	28.3	28.3
13.สนามบินตรัง	Trang Air-port	34.5 22.2	35.4 21.8	35.4 22.6	35.3 22.9	36.6 23.4	36.8 22.9	34.0 22.7	35.4 22.6	29.0	29.0

แก้ไขเพิ่มเติมรายงานอากาศประจำสัปดาห์ฉบับที่ ๑๓/๒๕๑๔ เนื่องจากได้รับรายงานภายหลัง

Correction in weekly weather report No. 13/1971 for late report rainfall data

สถานีฝน	Station	วันที่และจำนวนน้ำฝนเป็นมิลลิเมตร Date and amount of rainfall in m.m. มีนาคม March							ฝนรวม ม.ม. Total m.m.	ฝนรวมตั้งแต่ 1 ม.ค. Accumulative rain-fall Since Jan.1	
		22	23	24	25	26	27	28		ฝนจริง Actual	สูง(+)ต่ำ(-) กว่าปกติ Above(+) Below(-) Normal
ภาคเหนือ	**Northern Part**										
32. อ.ลี้	Li							0.3	0.3	12.3	
36. อ.เกาะคา	Ko Kha						28.4		33.7	37.2	
37. อ.สบปราบ	Sop Prap						14.1	9.9	30.6	39.8	
65. อ.วังทอง	Wang Thong							T	T	70.2	
69. อ.ขาณุวรลักษบุรี	Khanu Woralaksaburi							4.6	4.6	137.8	
78. อ.ชนแดน	Chon Daen							13.8	13.8	69.1	
79. อ.หนองไผ่	Nong Phai							2.6	2.6	26.6	
ภาคตะวันออกเฉียงเหนือ	**Northeastern Part**										
4. อ.ด่านซ้าย	Dan Sai							4.8	4.8	64.9	
ภาคกลาง	**Central Part**										
24. อ.ชัยบาดาล	Chai Badan							2.9	3.9	45.2	
25. อ.บัวชุม	Bua Chum*							8.0	8.0	45.2	
48. อ.บางบาล	Bang Ban							3.2	3.2	63.2	
ภาคตะวันออก	**Eastern Part**										
28. อ.เขาสมิง	Khao Saming						4.3		44.8	220.7	
29. อ.แหลมงอบ	Laem Ngop							2.5	36.5	88.3	
ภาคใต้	**Southern Part**										
44. อ.กะปง	Kapong					22.6			59.5	550.0	
47. อ.ตะกั่วทุ่ง	Takua Thung							7.3	87.8	446.5	

พิมพ์ที่ ร.พ. กรมอุตุนิยมวิทยา สำ

บางกะปิ พระนคร

นาวาโท ธำรง กิติสิน ผู้พิมพ์โฆ

Air mail
PRINTED MATTER

Library, U.S.Weather, Bureau,
Washington 25, D.C. U.S.A.

(Met. Dept. Bangkok, Thailand.)

กรมอุตุนิยมวิทยา สำนักนายกรัฐมนตรี

รายงานอากาศประจำสัปดาห์ ระหว่างวันที่ ๕ – ๑๑ เมษายน ๒๕๑๔

และ

การคาดหมายลักษณะอากาศ ระหว่างวันที่ ๑๒ – ๑๘ เมษายน ๒๕๑๔

ฉบับที่ ๑๕/๒๕๑๔

นาวาเอก ดร. เจริญ เจริญรัชต์ภาคี

อธิบดีกรมอุตุนิยมวิทยา

METEOROLOGICAL DEPARTMENT
OFFICE OF THE PRIME MINISTER
BANGKOK THAILAND

WEEKLY WEATHER REPORT

DURING THE PERIOD 5 – 11 APRIL 1971

AND

WEATHER OUTLOOK

DURING 12 – 18 APRIL 1971

No. 15/1971

Charoen Charoen-rajapark

Captain, R.T.N.

Director – General

การคาดหมายลักษณะอากาศใน ๗ วันข้างหน้า
ตั้งแต่วันที่ ๑๒ – ๑๘ เมษายน ๒๕๑๔

ลักษณะทั่วไป

บริเวณความกดอากาศสูงในประเทศจีนซึ่งแผ่ลงมาปกคลุมประเทศไทยตอนบนได้อ่อนกำลังลงไป แต่คาดว่า ในครึ่งหลังของสัปดาห์จะมีกำลังแรงขึ้นอีกเล็กน้อย ลักษณะเช่นนี้จะทำให้ระดับอุณหภูมิสูงขึ้นโดยทั่วไป และในครึ่งหลังของสัปดาห์อาจมีพายุฝนฟ้าคะนองได้ซึ่งจะทำให้ระดับอุณหภูมิลดลงเล็กน้อย

ภาคเหนือ ภาคตะวันออกเฉียงเหนือ ภาคกลาง ภาคตะวันออก อ่าวไทย ฝั่งตะวันออก	ตลอดสัปดาห์จะมีฝนหรือฝนฟ้าคะนองเล็กน้อยเป็นแห่ง ๆ ระดับอุณหภูมิจะสูงขึ้นโดยทั่วไป และในครึ่งหลังของสัปดาห์ อาจมีพายุฝนฟ้าคะนองได้เป็นแห่ง ๆ
อ่าวไทย ฝั่งตะวันตก	ตลอดสัปดาห์จะมีฝนหรือฝนฟ้าคะนองเป็นแห่ง ๆ ในตอนค่ำ
ภาคใต้ ฝั่งตะวันตก	ตลอดสัปดาห์จะมีฝนเล็กน้อยเป็นแห่ง ๆ
พระนคร และ ธนบุรี	ตลอดสัปดาห์จะมีฝนหรือฝนฟ้าคะนองเล็กน้อยเป็นแห่ง ๆ ระดับอุณหภูมิจะสูงขึ้นโดยทั่วไป และในครึ่งหลังของสัปดาห์ อาจมีพายุฝนฟ้าคะนองได้เป็นแห่ง ๆ

กรมอุตุนิยมวิทยา

๑๒ เม.ย. ๑๔

Weather outlook for the period 12 - 18 April 1971

General Situation

The ridge of the high pressure area over China which covered the Upper Thailand has weakened and is expected to reintensify during the second half of the week. This condition will cause high temperatures in general. Thunderstorms may occur during the second half of the week which will reduce the temperature slightly.

Northern Part: Northeastern Part: Central Part: Eastern Part: Gulf of Thailand, East Coast:	Throughout the week, light isolated showers or thunderstorms, high temperatures in general with possible isolated thunderstorms during the second half of the week.
Gulf of Thailand, West Coast:	Throughout the week, isolated showers or thundershowers in the evening.
Southern Thailand, West Coast:	Throughout the week, light isolated showers.
Phra Nakhon & Thonburi:	Throughout the week, light isolated showers or thunderstorms, high temperatures in general with possible isolated thunderstorms during the second half of the week.

สรุปลักษณะอากาศทั่วไปในรอบสัปดาห์
ตั้งแต่วันที่ ๕ – ๑๑ เมษายน ๒๕๑๔

๑. ในตอนต้นและตอนกลางสัปดาห์ หย่อมความกดอากาศต่ำเนื่องจากความร้อนยังคงปกคลุมประเทศไทยตอนบน ลักษณะเช่นนี้ ทำให้อากาศยังคงร้อนและอบอ้าวโดยทั่วไป เว้นแต่ในช่วงที่มีฝนตกอุณหภูมิจะลดลงเล็กน้อย

ในตอนปลายสัปดาห์ ปรากฏว่าบริเวณความกดอากาศสูงจากประเทศจีนได้ขยายกำลังแรงและแผ่ลงมาปกคลุมประเทศไทยตอนบน ทั้งนี้ทำให้เกิดลักษณะอากาศแปรปรวนขึ้น โดยมีฝนและพายุฟ้าคะนองเป็นแห่ง ๆ กับมีลมกระโชกแรงเป็นครั้งคราวทางตอนบนของประเทศ ส่วนในภาคใต้มีฝนเล็กน้อยเป็นบางแห่ง

๒. ในระหว่างสัปดาห์ ปรากฏว่าอุณหภูมิสูงสุดในภาคต่าง ๆ ของประเทศมีดังต่อไปนี้.–

ภาคเหนือ	๔๑.๐°ซ.ที่	อ.เมือง	จ.ตาก	เมื่อวันที่ ๘	เม.ย.
ภาคตะวันออกเฉียงเหนือ	๓๙.๓°ซ.ที่	อ.เมือง	จ.นครราชสีมา	" ๕	"
ภาคกลาง	๓๙.๘°ซ.ที่	อ.เมือง	จ.กาญจนบุรี	" ๕	"
ภาคตะวันออก	๓๙.๓°ซ.ที่	อ.เมือง	จ.ปราจีนบุรี	" ๘	"
ภาคใต้	๓๗.๑°ซ.ที่	สนามบินตรัง	จ.ตรัง	" ๕	"

กรมอุตุนิยมวิทยา

๑๒ เม.ย.๑๔

General Situation

Period 5 - 11 April 1971

1. During the beginning and the middle periods of the week, heat lows prevailed over the Upper Thailand and caused rather warm and humid weather in general, except for slightly decreasing in temperature during rainfall period.

In the week-end period, the intensifying high pressure area over China mainland extended its ridge to the Upper Thailand. This condition caused unsettled weather with scattered rain showers and thundery rainstorm and occasionally gustiness over the Upper Thailand. While local light showers were experienced in the southern Thailand.

2. During the week the highest temperatures in various parts of Thailand were as follows:-

Northern Part	41.0°C.at	Tak	on 8	April.
Northeastern Part	39.3°C.at	Nakhon Ratchasima	" 5	"
Central Part	39.8°C.at	Kanchanaburi	" 5	"
Eastern Part	39.3°C.at	Prachinburi	" 8	"
Southern Part	37.1°C.at	Trang Air-port	" 5	"

Meteorological Department

12 April 1971

ข่าวอากาศเพื่อการเกษตรประจำสัปดาห์

เมื่อวันที่ ๕ - ๑๑ เมษายน มีลักษณะอากาศซึ่งพอสรุปได้ดังต่อไปนี้:-

ในตอนต้นและกลางสัปดาห์ หย่อมความกดอากาศต่ำเนื่องจากความร้อน ยังคงปกคลุมประเทศไทยตอนบน ลักษณะเช่นนี้ทำให้อากาศยังคงร้อนและอบอ้าวโดยทั่วไป เว้นแต่ในช่วงที่มีฝนตก อุณหภูมิจะลดลงเล็กน้อย

ในตอนปลายสัปดาห์ ปรากฏว่าบริเวณความกดอากาศสูงจากประเทศจีนได้ทวีกำลังแรงและแผ่ลงมาปกคลุมประเทศไทยตอนบน ทั้งนี้ทำให้เกิดลักษณะอากาศแปรปรวนขึ้น โดยมีฝนและพายุฟ้าคะนองเป็นแห่ง ๆ กับมีลมกระโชกแรงเป็นครั้งคราวทางตอนบนของประเทศ ส่วนในภาคใต้มีฝนเล็กน้อยเป็นบางแห่ง.

ข้อควรทราบ

บริเวณความกดอากาศสูงซึ่งปกคลุมประเทศไทยตอนบนในสัปดาห์ที่แล้วได้อ่อนกำลังลง ดังนั้นสัปดาห์นี้อากาศในภาคเหนือ ภาคตะวันออกเฉียงเหนือ ภาคกลาง และภาคตะวันออก จะเข้าสู่สภาพปกติ อากาศอบอ้าวโดยทั่วไป และมีฝนหรือฝนฟ้าคะนองเล็กน้อยเป็นแห่ง ๆ แต่ในครึ่งหลังของสัปดาห์อาจมีพายุฝนฟ้าคะนองหรือพายุลมแรงเกิดขึ้นได้อีกเป็นบางแห่งบางตำบล กสิกรจึงควรระมัดระวังไว้ด้วย ส่วนในภาคใต้ยังคงมีฝนเล็กน้อยเป็นแห่ง ๆ กับอาจมีฝนฟ้าคะนองตามบริเวณชายฝั่งในตอนค่ำ.

กองอากาศเกษตร กรมอุตุนิยมวิทยา

๑๒ เมษายน ๒๕๑๔

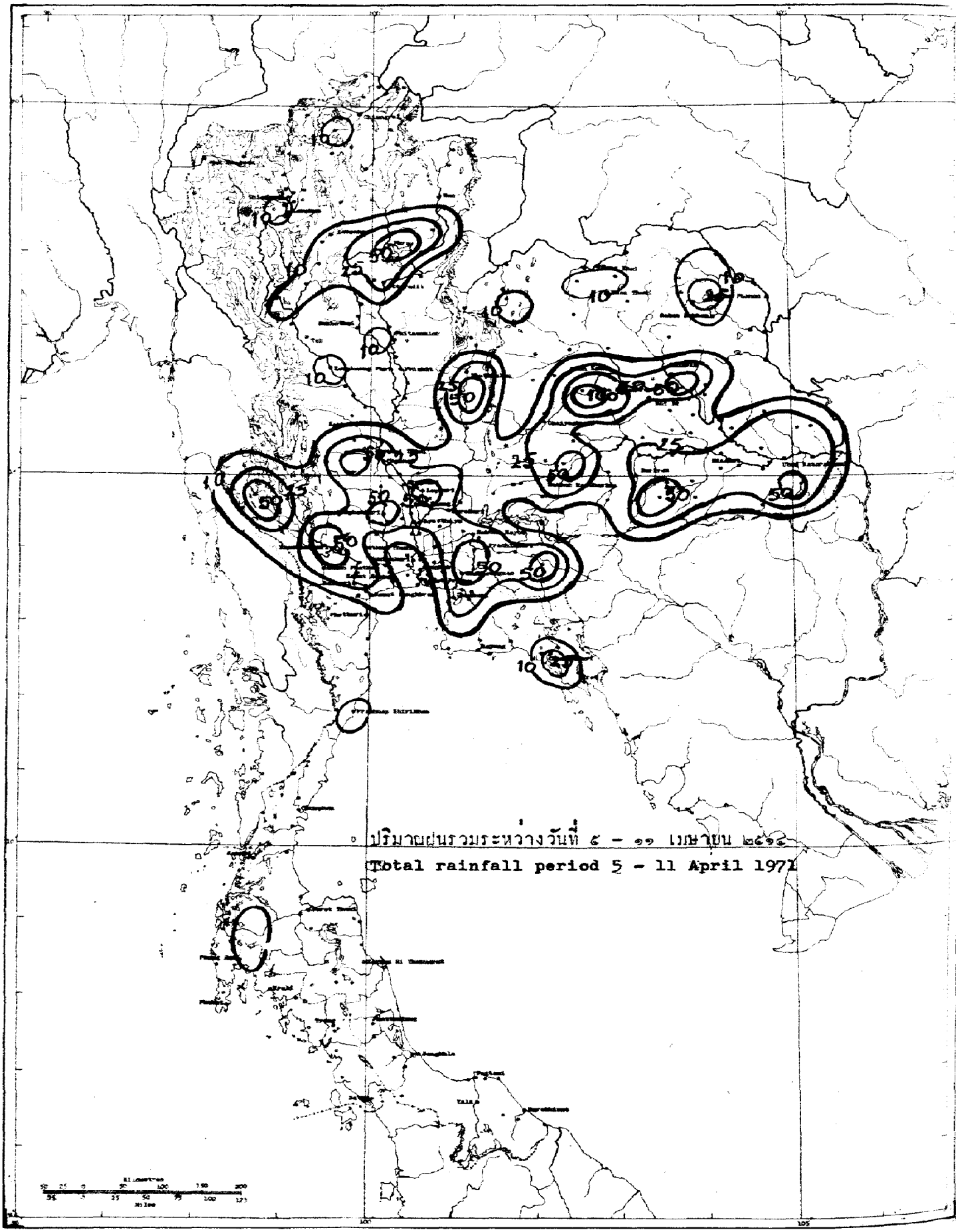

ปริมาณฝนรวมระหว่างวันที่ ๕ - ๑๑ เมษายน ๒๕๑๔

Total rainfall period 5 - 11 April 1971

สถานีฝน	Station	วันที่และจำนวนน้ำฝนเป็นมิลลิเมตร Date and amount of rainfall in m.m. เมษายน April							ฝนรวม ม.ม. Total m.m.	ฝนรวมตั้งแต่ 1 ม.ค. Accumulative rain-fall Since Jan. 1	
		5	6	7	8	9	10	11		ฝนจริง Actual	สูง(+)ต่ำ(-)กว่าปกติ Above(+) Below(-) Normal
ภาคเหนือ	**Northern Part**										
1. จ.เชียงราย	Chiang Rai*	T		3.0	2.8				5.8	25.8	- 28.5
2. อ.แม่สาย	Mae Sai								0.0	T	
3. อ.เชียงแสน	Chiang Saen								0.0	54.7	
4. อ.เชียงของ	Chiang Khong	1.3				1.0			2.3	87.6	
5. อ.แม่จัน	Mae Chan	0.2							0.2	36.4	
6. อ.แม่สรวย	Mae Suai				17.0				17.0	70.3	
7. อ.เทิง	Thoeng								0.0	18.5	
8. อ.เชียงคำ	Chiang Kham								0.0	64.6	
9. อ.พาน	Phan								0.0	36.9	
10. อ.แม่ใจ	Mae Chai				9.2				9.2	55.6	
11. อ.เวียงป่าเป้า	Wiang Pa Pao								0.0	..	
12. อ.พะเยา	Phayao				5.8	1.5			7.3	114.6	
13. จ.แม่ฮ่องสอน	Mae Hong Son*	T							T	22.6	- 16.2
14. อ.ปาย	Pai								0.0	10.5	
15. อ.ขุนยวม	Khun Yuam								0.0	5.0	
16. อ.แม่สะเรียง	Mae Sariang*								0.0	69.2	+ 10.9
17. จ.เชียงใหม่	Chiang Mai*						4.5		4.5	21.7	- 33.5
18. อ.ฝาง	Fang						4.5		4.5	21.2	
19. อ.เชียงดาว	Chiang Dao								0.0	..	
20. อ.แม่แตง	Mae Taeng						0.4		0.4	7.4	
21. อ.แม่ริม	Mae Rim								0.0	3.1	
22. อ.สันทราย	San Sai								0.0	19.9	
23. อ.ดอยสะเก็ด	Doi Saket								0.0	35.3	
24. อ.สันกำแพง	San Kamphaeng								0.0	..	
25. อ.หางดง	Hang Dong					18.0			18.0	43.0	
26. อ.สารภี	Saraphi								0.0	0.0	
27. อ.สันป่าตอง	San Pa Tong								0.0	0.0	
28. อ.จอมทอง	Chom Thong								0.0	9.8	
29. อ.ฮอด	Hot								0.0	25.4	
30. จ.ลำพูน	Lamphun								0.0	14.9	..
31. อ.ป่าซาง	Pa Sang					1.0			1.0	1.0	
32. อ.ลี้	Li	0.8		1.5					2.3	2.3	
33. จ.ลำปาง	Lampang*		5.4		2.0	13.5		T	20.9	54.9	- 27.0
34. อ.งาว	Ngao								0.0	0.0	
35. อ.แจ้ห่ม	Chae Hom								0.0	0.0	
36. อ.เกาะคา	Ko Kha				8.2	5.3			13.5	50.7	
37. อ.สบปราบ	Sop Prap	3.9					9.4		13.3	53.1	
38. อ.เถิน	Thoen	T	6.2				8.3		14.5	47.7	
39. อ.แม่พริก	Mae Phrik						16.7		16.7	16.7	

สถานีฝน	Station	วันที่และจำนวนน้ำฝนเป็นมิลลิเมตร Date and amount of rainfall in m.m. เมษายน April							ฝนรวม ม.ม. Total m.m.	ฝนรวมตั้งแต่ 1 ม.ค. Accumulative rai-fall Since Jan.1	
		5	6	7	8	9	10	11		ฝนจริง Actual	สูง(+)ต่ำ(-)กว่าปกติ Above(+) Below(-) Normal
40.จ.แพร่	Phrae*	11.1			6.3	42.1			59.5	65.2	- 34.6
41.อ.สอง	Song								0.0	7.0	
42.อ.สูงเม่น	Sung Men	5.6			5.7	23.8			35.1	47.9	
43.อ.เด่นชัย	Den Chai				11.9	13.2			25.1	46.6	
44.จ.น่าน	Nan*					T	0.1	2.1	3.2	46.0	- 51.0
45.อ.ทุ่งช้าง	Thung Chang								0.0	84.1	
46.อ.ท่าวังผา	Tha Wang Pha*							0.7	0.7	54.4	
47.อ.บ้ว	Pua								0.0	97.8	
48.อ.สา	Sa								0.0	14.1	
49.อ.นาน้อย	Na Noi						30.1		30.1	30.1	
50.จ.อุตรดิตถ์	Uttaradit*	2.7			16.6	1.8	3.9		25.0	69.8	- 23.0
51.อ.ฟากท่า	Fak Tha								0.0	81.0	
52.อ.น้ำปาด	Nam Pat								0.0	45.8	
53.เขื่อนสิริกิติ์	Sirikit Dam*	2.0							2.0	25.2	
54.อ.ท่าปลา	Tha Pla				3.6				3.6	52.0	
55.อ.ลับแล	Laplae				4.5				4.5	31.1	
56.จ.ตาก	Tak*						T		T	34.8	- 2.9
57.อ.บ้านตาก	Ban Tak								0.0	24.1	
58.อ.แม่สอด	Mae sot*							1.8	1.8	8.7	- 39.2
59.อ.อุ้มผาง	Umphang	..	..	..	..	..	..	..	..	..	
60.จ.สุโขทัย	Sukhothai								0.0	4.0	- 84.3
61.อ.สวรรคโลก	Sawankhalok								0.0	10.6	
62.อ.กงไกรลาศ	Kong Krailat				16.3				16.3	40.2	
63.จ.พิษณุโลก	Phitsanulok*	T							T	22.7	
64.อ.พรหมพิราม	Phrom Phiram								0.0	43.0	
65.อ.วังทอง	Wang Thong	T	6.8						6.8	77.0	
66.อ.บางกระทุ่ม	Bang Kratum								0.0	23.8	
67.จ.กำแพงเพชร	Kamphaeng Phet	9.7					12.4		22.1	26.9	- 21.8
68.อ.คลองขลุง	Khlong Khlung								0.0	0.0	
69.อ.ขาณุวรลักษบุรี	Khanu Woralaksaburi								0.0	137.8	
70.จ.พิจิตร	Phichit								0.0	100.5	+ 24.1
71.อ.สามง่าม	Sam Ngam								0.0	..	
72.อ.ตะพานหิน	Taphan Hin								0.0	47.3	
73.อ.บางมูลนาก	Bang Mun Nak								0.0	6.1	
74.อ.โพทะเล	Pho Thale								0.0	0.0	
75.จ.เพชรบูรณ์	Phetchabun*				T			31.0	34.0	71.9	- 58.5
76.อ.หล่มเก่า	Lom Kao					T			T	33.4	
77.อ.หล่มสัก	Lom Sak*			5.9					5.9	75.0	
78.อ.ชนแดน	Chon Daen								0.0	69.1	
79.อ.หนองไผ่	Nong Phai		3.2	43.8		50.3			97.3	123.9	
80.อ.วิเชียรบุรี	Wichian Buri*			1.0	1.0	12.2			14.2	21.2	

สถานีฝน	Station	วันที่และจำนวนน้ำฝนเป็นมิลลิเมตร Date and amount of rainfall in m.m. เมษายน April							ฝนรวม ม.ม. Total m.m.	ฝนรวมตั้งแต่ 1 ม.ค. Accumulative rain-fall Since Jan.1	
		5	6	7	8	9	10	11		ฝนจริง Actual	สูง(+)ต่ำ(-)กว่าปกติ Above(+) Below(-) Normal
ภาคตะวันออกเฉียงเหนือ	Northeastern Part										
1.จ.เลย	Loei*		1.0			T		T	1.0	40.9	- 99.8
2.อ.เชียงคาน	Chiang Khan						5.9		5.9	58.1	
3.อ.ท่าลี่	Tha Li								0.0	26.7	
4.อ.ด่านซ้าย	Dan Sai								0.0	64.9	
5.อ.วังสะพุง	Wang Saphung			2.3	15.8				18.1	51.9	
6.จ.หนองคาย	Nong Khai*	4.1	T		0.5			0.1	4.7	28.4	- 18.0
7.อ.ศรีเชียงใหม่	Si Chiang Mai	3.5	2.9						6.4	13.8	
8.อ.โพนพิสัย	Phon Phisai								0.0	..	
9.อ.ท่าบ่อ	Tha Bo	10.3	1.1						11.4	36.4	
10.จ.อุดรธานี	Udon Thani*	1.6						5.3	6.9	37.2	- 40.1
11.อ.เพ็ญ	Phen		13.5						13.5	27.5	
12.อ.หนองหาร	Nong Han								0.0	8.2	
13.จ.สกลนคร	Sakon Nakhon*	6.3			3.3	0.2			9.8	111.3	+ 10.2
14.อ.วานรนิวาส	Wanon Niwat		12.5						12.5	51.9	
15.อ.สว่างแดนดิน	Sawang Daen Din				3.5				3.5	38.0	
16.อ.พรรณานิคม	Phanna Nikhom	28.8							28.8	42.8	
17.จ.นครพนม	Nakhon Phanom*	3.1			1.5				4.6	33.6	- 70.5
18.อ.บ้านแพง	Ban Phaeng	13.8			3.5				17.3	45.1	
19.อ.ท่าอุเทน	Tha Uten								0.0	0.0	
20.อ.นาแก	Na Kae								0.0	74.3	
21.อ.ธาตุพนม	That Phanom								0.0	56.0	
22.อ.มุกดาหาร	Mukdahan*			T					T	139.5	+ 73.3
23.จ.กาฬสินธุ์	Kalasin				17.6	1.2			18.8	46.1	- 60.8
24.อ.ยางตลาด	Yang Talat	T	T		34.1	4.2			38.3	53.4	
25.อ.สหัสขันธ์	Sahatsakhan		3.7						3.7	9.9	
26.อ.กมลาไสย	Kamalasai	7.8			64.7	4.9			77.4	123.3	
27.จ.ร้อยเอ็ด	Roi Et*	T			7.0	3.1		T	10.1	36.9	- 31.5
28.อ.โพนทอง	Phon Thong				0.8				0.8	27.2	
29.อ.ธวัชบุรี	Thawatchaburi					12.2			12.2	66.8	
30.อ.อาจสามารถ	At Samat								0.0	65.4	
31.อ.เสลภูมิ	Selaphum								0.0	0.0	
32.อ.จตุรพักตรพิมาน	Chaturaphak Phiman								0.0	0.0	
33.อ.เกษตรวิสัย	Kaset Wisai								0.0	0.0	
34.อ.พนมไพร	Phanom Phrai								0.0	0.0	
35.อ.สุวรรณภูมิ	Suwannaphum	1.0			6.2	4.3			11.5	95.1	
36.จ.มหาสารคาม	Maha Sarakham				3.1	2.8			5.9	131.1	+ 66.4
37.อ.โกสุมพิสัย	Kosum Phisai*	21.6	8.6		5.1	7.4			42.7	73.0	
38.อ.บรบือ	Borabu					3.0			3.0	67.9	
39.อ.พยัคฆภูมิพิสัย	Phayakkhaphum Phisai					16.3			16.3	38.3	
40.จ.ขอนแก่น	Khon Kaen*		24.2	17.2		T		7.9	49.3	110.0	+ 12.9

สถานีฝน	Station	วันที่และจำนวนน้ำฝนเป็นมิลลิเมตร Date and amount of rainfall in m.m. เมษายน April 5	6	7	8	9	10	11	ฝนรวม ม.ม. Total m.m.	ฝนรวมตั้งแต่ 1 ม.ค. Accumulative rai-fall Since Jan.1 ฝนจริง Actual	สูง(+)ต่ำ(-)กว่าปกติ Above(+) Below(-) Normal
41.อ.ภูเวียง	Phu Wiang		16.8						16.8	76.6	
42.อ.ชุมแพ	Chum Phae		3.2	2.6					5.8	43.6	
43.อ.มัญจาคีรี	Mancha Khiri								0.0	78.5	
44.อ.ชนบท	Chonnabot*				11.5	3.2			14.7	110.9	
45.อ.บ้านไผ่	Ban Phai				150.0	22.0			172.0	218.7	
46.อ.พล	Phon	..	..	..	..	..	..	..	..	..	
47.จ.ชัยภูมิ	Chaiyaphum*		25.0			0.3		0.9	26.2	43.1	- 46.3
48.อ.ภูเขียว	Phu Khieo								0.0	32.8	
49.อ.กอนสวรรค์	Khon Sawan				10.2				10.2	12.8	
50.อ.จัตุรัส	Chatturat		3.4			2.0			5.4	14.0	
51.อ.บำเหน็จณรงค์	Bamnet Narong					21.8			21.8	26.9	
52.จ.นครราชสีมา	Nakhon Ratchasima*	T	1.2	10.7		14.8		1.8	28.5	90.2	- 24.1
53.อ.บัวใหญ่	Bua Yai								0.0	0.0	
54.อ.คง	Khong								0.0	0.0	
55.อ.ด่านขุนทด	Dan Khun Thot			3.8					3.8	46.0	
56.อ.โนนไทย	Non Thai								0.0	39.6	
57.อ.โนนสูง	Non Sung					30.0			30.0	60.0	
58.อ.พิมาย	Phimai								0.0	68.1	
59.อ.สีคิ้ว	Sikhiu		20.2	2.2					22.4	43.0	
60.อ.สูงเนิน	Sung Noen								0.0	25.8	
61.อ.พักทองชัย	Phak Thong Chai		14.2						14.2	58.4	
62.อ.โชคชัย	Chok Chai*					0.1			0.1	33.5	
63.อ.ครบุรี	Khon Buri								0.0	80.6	
64.จ.บุรีรัมย์	Buri Ram					15.3			15.3	56.9	- 14.4
65.อ.พุทไธสง	Phutthaisong								0.0	..	
66.อ.สตึก	Satuk	2.2				40.4			42.6	128.5	
67.อ.ลำปลายมาศ	Lam Plai Mat					5.2			5.2	41.2	
68.อ.นางรอง	Nang Rong*					13.5			13.5	92.0	
69.จ.สุรินทร์	Surin*	1.4		0.8	5.4	44.9			52.5	77.7	+ 5.6
70.อ.รัตนบุรี	Rattanaburi								0.0	52.9	
71.อ.ท่าตูม	Tha Tum*	T			13.8	24.5			38.3	103.1	
72.อ.ศีขรภูมิ	Sikhoraphum	29.5				15.8			45.3	48.8	
73.อ.ปราสาท	Prasat								0.0	8.7	
74.อ.สังขะ	Sangkha	20.0			6.5	10.5			37.0	67.0	
75.จ.ศรีสะเกษ	Si Sa Ket								0.0	35.7	- 23.8
76.อ.ราษีไศล	Rasi Salai		45.3	2.4					47.7	109.4	
77.อ.อุทุมพรพิสัย	Uthumphon Phisai								0.0	..	
78.อ.กันทรารมย์	Kanthararom	1.7							1.7	41.7	
79.อ.คูขันธ์	Khukhan					25.0			25.0	85.1	
80.อ.กันทรลักษ์	Kantharalak	..	..	..	..	..	..	..	..	..	
81.จ.อุบลราชธานี	Ubon Ratchathani*	19.5			0.1	2.0			21.6	40.1	- 49.2

สถานีฝน	Station	วันที่และจำนวนน้ำฝนเป็นมิลลิเมตร Date and amount of rainfall in m.m. เมษายน April							ฝนรวม ม.ม. Total m.m.	ฝนรวมตั้งแต่ 1 ม.ค. Accumulative rain-fall Since Jan. 1	
		5	6	7	8	9	10	11		ฝนจริง Actual	สูง(+)ต่ำ(-) กว่าปกติ Above(+) Below(-) Normal
82.อ.เขมราฐ	Khemarat				1.1				1.1	107.0	
83.อ.อำนาจเจริญ	Amnat Charoen					25.4			25.4	65.7	
84.อ.ยโสธร	Yasothon								0.0	20.7	
85.อ.ค้าเขื่อนแก้ว	Kham Khuan Kaeo								0.0	0.0	
86.อ.กระการพืชผล	Trakan Phutphon	38.0				2.1			40.1	51.1	
87.อ.มหาชนะชัย	Maha Chana Chai	1.9							1.9	70.7	
88.อ.เขื่องใน	Khuang Nai			5.8					5.8	203.8	
89.อ.โขงเจียม	Khong Chiam	14.4			2.0				16.4	72.3	
90.อ.เดชอุดม	Det Udom					63.3			63.3	63.3	
ภาคกลาง	Central Part										
1.จ.นครสวรรค์	Nakhon Sawan*				5.3	0.8		4.0	10.1	191.3	+ 75.1
2.อ.บรรพตพิสัย	Banphot Phisai								0.0	81.4	
3.อ.ตาคลี	Takhli				26.4	3.2			29.6	212.1	
4.อ.ลาดยาว	Lat Yao								0.0	80.6	
5.อ.ชุมแสง	Chumsaeng				0.2				0.2	27.0	
6.อ.หนองบัว	Nong Bua								0.0	47.4	
7.อ.ท่าตะโก	T[illegible]								0.0	48.6	
8.อ.พยุหะคีรี	Phayuha Khiri				24.2				24.2	46.6	
9.จ.อุทัยธานี	Uthai Thani				24.2	23.8			48.0	123.7	+ 46.8
10.อ.สว่างอารมณ์	Sawang Arom								0.0	64.4	
11.อ.หนองฉาง	Nong Chang								0.0	86.7	
12.อ.ทัพทัน	Thab Than	17.6			17.5	40.1			75.2	127.7	
13.อ.หนองขาหย่าง	Nong Khayang								0.0	33.7	
14.อ.บ้านไร่	Ban Rai								0.0	..	
15.จ.ชัยนาท	Chainat					32.0			32.0	79.9	- 21.6
16.อ.มโนรมย์	Manorom				3.3	14.6			17.9	56.6	
17.อ.วัดสิงห์	Wat Sing					17.7			17.7	135.8	
18.จ.สิงห์บุรี	Sing Buri					16.1			16.1	40.2	
19.อ.อินทร์บุรี	In Buri								0.0	33.4	
20.อ.บางระจัน	Bang Rachan					38.5			38.5	109.5	
21.อ.พรหมบุรี	Phrom Buri								0.0	65.8	
22.จ.ลพบุรี	Lopburi*				2.8	29.4		18.3	50.5	119.4	+ 8.6
23.อ.บ้านหมี่	Ban Mi								0.0	121.5	
24.อ.ชัยบาดาล	Chai Badan			0.8	12.0	14.3			27.1	72.3	
25.อ.บัวชุม	Bua Chum*								0.0	45.2	
26.อ.ท่าวุ้ง	Tha Wung					26.8			26.8	100.9	
27.อ.โคกสำโรง	Khok Samrong								0.0	66.6	
28.จ.สุพรรณบุรี	Suphan Bhri*					7.5		72.0	79.5	94.3	- 9.2
29.อ.ดอนเจดีย์	Don Chedi								0.0	90.9	
30.อ.เดิมบางนางบวช	Doembang Nangbuat								0.0	12.5	
31.อ.สามชุก	Sam Chuk	..	..	..	..	..	..	..	..	..	

สถานีฝน	Station	วันที่และจำนวนน้ำฝนเป็นมิลลิเมตร Date and amount of rainfall in m.m. เมษายน April							ฝนรวม ม.ม. Total m.m.	ฝนรวมตั้งแต่ 1 ม.ค. Accumulative rain-fall Since Jan.1	
		5	6	7	8	9	10	11		ฝนจริง Actual	สูง(+)ต่ำ(-)กว่าปกติ Above(+) Below(-) Normal
32.อ.ศรีประจันต์	Si Prachan								0.0	..	
33.อ.บางปลาม้า	Bang Pla Ma					7.0			7.0	15.3	
34.อ.สองพี่น้อง	Song Phi Nong					21.0			21.0	37.1	
35.จ.อ่างทอง	Ang Thong					2.5			2.5	42.0	- 97.9
36.อ.โพธิ์ทอง	Pho Thong					5.3			5.3	33.5	
37.อ.ไชโย	Chaiyo								0.0	34.3	
38.อ.วิเศษชัยชาญ	Wiset Chai Chan					3.8			3.8	37.2	
39.อ.ป่าโมก	Pa Mok								0.0	40.4	
40.จ.สระบุรี	Saraburi								0.0	76.6	- 39.1
41.อ.พระพุทธบาท	Phra Phutthabat								0.0	0.0	
42.อ.บ้านหมอ	Ban Mo								0.0	57.9	
43.อ.หนองแค	Nong Khae								0.0	81.0	
44.อ.แก่งคอย	Kaeng Khoi								0.0	53.7	
45.จ.พระนครศรีอยุธยา	Ayutthaya								0.0	30.5	- 76.4
46.อ.ท่าเรือ	Tha Rua					11.2			11.2	79.6	
47.อ.ผักไห่	Phak Hai								0.0	11.5	
48.อ.บางบาล	Bang Ban								0.0	63.2	
49.อ.บางไทร	Bang Sai								0.0	53.9	
50.อ.เสนา	Sena								0.0	6.6	
51.อ.บางปะอิน	Bang Pa-in								0.0	..	
52.จ.ปทุมธานี	Pathum Thani								0.0	28.2	- 82.8
53.อ.ธัญบุรี	Thanyaburi								0.0	2.5	
54.ต.รังสิต	Rangsit								0.0	37.2	
55.จ.นนทบุรี	Nonthaburi	..	..	..	..	..	..	..	..	..	..
56.อ.บางบัวทอง	Bang Bua Thong								0.0	44.0	
57.จ.ธนบุรี	Thon Buri								0.0	31.5	- 22.4
58.อ.บางขุนเทียน	Bang Khun Thian								0.0	32.1	
59.อ.ตลิ่งชัน	Taling Chan	..	..	..	..	..	..	..	..	..	
60.จ.พระนคร	Phra Nakhon*							6.8	6.8	45.9	- 80.3
61.สนามบินดอนเมือง	Don Muang Air-port*							7.5	7.5	31.2	- 96.7
62.อ.บางเขน	Bang Khen*							5.4	5.4	15.9	
63.อ.มีนบุรี	Min Buri								0.0	7.6	
64.อ.ลาดกระบัง	Lat Krabang								0.0	..	
65.ศูนย์วิจัยฯบางนา	Bang Na*							11.5	11.5	84.9	
66.จ.กาญจนบุรี	Kanchanaburi*				4.8	75.8		2.0	82.6	124.1	+ 15.5
67.เหมืองปิล็อก	Pilok								0.0	0.0	
68.อ.สังขละบุรี	Sangkhla Buri								0.0	0.0	
69.อ.ทองผาภูมิ	Thong Pha Phum*					93.5			93.5	119.2	
70.อ.ศรีสวัสดิ์	Si Sawat	..	..	..	..	..	..	..	..	..	
71.อ.บ่อพลอย	Bo Phloi	..	..	..	..	..	..	..	..	..	
72.อ.ไทรโยค	Sai Yok	..	..	..	..	..	..	..	..	..	

สถานีฝน	Station	วันที่และจำนวนน้ำฝนเป็นมิลลิเมตร Date and amount of rainfall in m.m. เมษายน April							ฝนรวม มม. Total m.m.	ฝนรวมตั้งแต่ 1 ม.ค. Accumulative rain-fall Since Jan. 1	
		5	6	7	8	9	10	11		ฝนจริง Actual	สูง(+)ต่ำ(-) กว่าปกติ Above(+) Below(-) Normal
73.อ.พนมทวน	Phanom Thuan								0.0	51.1	
74.อ.ท่าม่วง	Tha Muang					66.0			66.0	71.6	
75.อ.ท่ามะกา	Tha Maka	..	..	..	..	..	..	..	..	..	
76.จ.นครปฐม	Nakhon Pathom								0.0	69.6	- 30.0
77.อ.กำแพงแสน	Kamphaeng Saen								0.0	0.0	
78.อ.นครชัยศรี	Nakhon Chaisi					3.2			3.2	104.2	
79.จ.ราชบุรี	Ratchaburi								0.0	7.9	- 59.3
80.อ.บ้านโป่ง	Ban Pong					35.7			35.7	66.0	
81.อ.โพธาราม	Photharam					12.5			12.5	40.6	
82.อ.ดำเนินสดวก	Damnoen Saduak					29.3			29.3	29.3	
83.อ.ปากท่อ	Pak Tho								0.0	27.9	
84.จ.สมุทรสงคราม	Samut Songkham					9.3			9.3	44.8	- 24.8
85.อ.บางคนที	Bang Khonthi								0.0	43.2	
86.อ.อัมพวา	Amphawa					8.8			8.8	21.9	
87.จ.สมุทรสาคร	Samut Sakhon						13.2		13.2	67.8	- 15.0
88.จ.สมุทรปราการ	Samut Prakan								0.0	107.6	- 1.3
89.อ.พระประแดง	Phra Pradaeng	..	..	..	..	..	..	..	..	..	
90.อ.บางพลี	Bang Phli								0.0	86.8	
<u>ภาคตะวันออก</u>	<u>Eastern Part</u>										
1.จ.นครนายก	Nakhon Nayok				T	4.8			4.8	28.9	-110.3
2.อ.บ้านนา	Ban Na					43.3			43.3	143.1	
3.อ.ปากพลี	Pak Phli				1.5	10.1			11.6	59.4	
4.จ.ปราจีนบุรี	Prachin Buri*				42.6	5.8		1.4	49.8	91.2	- 72.6
5.อ.บ้านสร้าง	Ban Sang				8.4	6.2			14.6	57.4	
6.อ.ศรีมหาโพธิ	Si Maha Phot				10.6	7.2			17.8	38.9	
7.อ.กบินทร์บุรี	Kabin Buri					30.0			30.0	48.6	
8.อ.สระแก้ว	Sakaeo					51.5			51.5	114.5	
9.อ.วัฒนานคร	Watthana Nakhon					3.3			3.3	55.6	
10.อ.อรัญประเทศ	Aranyaprathet*	2.0			2.1	1.7		5.0	10.8	122.7	- 37.4
11.จ.ฉะเชิงเทรา	Chachoengsao								0.0	28.0	
12.อ.บ้านโพธิ์	Ban Pho	..	..	..	..	..	..	..	..	..	
13.จ.ชลบุรี	Chon Buri*							46.8	46.8	100.3	- 34.6
14.อ.พานทอง	Phan Thong								0.0	21.1	
15.อ.พนัสนิคม	Phanat Nikhom								0.0	..	
16.อ.บ้านบึง	Ban Bung								0.0	66.6	
17.อ.เกาะสีชัง	Ko Sichang*							6.4	6.4	29.8	
18.อ.ศรีราชา	Si Racha								0.0	49.1	
19.อ.สัตหีบ	Sattahip*							8.6	8.6	200.7	+ 29.5
20.จ.ระยอง	Rayong*					T			T	116.1	- 6.5
21.อ.บ้านค่าย	Ban Khai								0.0	50.3	
22.อ.แกลง	Klaeng								0.0	117.6	

สถานีฝน	Station	วันที่และจำนวนน้ำฝนเป็นมิลลิเมตร Date and amount of rainfall in m.m. เมษายน April 5	6	7	8	9	10	11	ฝนรวม มม. Total m.m.	ฝนรวมตั้งแต่ 1 ม. Accumulative rai -fall Since Jan.1 ฝนจริง Actual	สูง(+)ต่ำ(กว่าปกติ Above(+ Below(- Normal
23.จ.จันทบุรี	Chanthaburi*					21.2		11.8	33.0	125.3	-109.3
24.อ.ท่าใหม่	Tha Mai					10.9			10.9	105.2	
25.อ.มะขาม	Makham	..	..	..	..	..	..	..	..	..	
26.อ.ขลุง	Khlung								0.0	..	
27.จ.ตราด	Trat								0.0	167.3	-130.7
28.อ.เขาสมิง	Khao Saming								0.0	220.7	
29.อ.แหลมงอบ	Laem Ngop*								0.0	88.3	
30.อ.คลองใหญ่	Khlong Yai*			T		3.0			3.0	228.5	-104.2
<u>ภาคใต้</u>	<u>Southern Part</u>										
1.จ.เพชรบุรี	Phetchaburi								0.0	19.3	- 19.0
2.อ.บ้านแหลม	Ban Laem								0.0	18.3	
3.อ.บ้านลาด	Ban Lat								0.0	11.0	
4.อ.ชะอำ	Cha-am								0.0	..	
5.จ.ประจวบคีรีขันธ์	Prachuap Khiri Khan*					12.6	1.4		14.0	33.7	-131.4
6.อ.กุยบุรี	Kui Buri	..	..	..	..	..	..	..	..	..	
7.อ.หัวหิน	Hua Hin*					0.9			0.9	30.9	- 41.9
8.จ.ชุมพร	Chumphon*						T		T	48.4	-261.8
9.อ.ท่าแซะ	Tha Sae								0.0	80.1	
10.อ.สวี	Sawi								0.0	32.2	
11.อ.หลังสวน	Lang Suan								0.0	57.9	
12.จ.สุราษฎร์ธานี	Surat Thani								0.0	115.3	- 17.5
13.อ.ไชยา	Chaiya	..	..	..	..	..	..	..	..	..	
14.อ.เกาะสมุย	Ko Samui*								0.0	192.5	
15.อ.พุนพิน	Phunphin								0.0	62.8	
16.อ.บ้านนาสาร	Ban Na San	..	..	..	..	..	..	..	..	..	
17.จ.นครศรีธรรมราช	Nakhon Si Thammarat*								0.0	215.1	-268.8
18.อ.สิชล	Sichon								0.0	213.1	
19.อ.ท่าศาลา	Tha Sala								0.0	57.5	
20.อ.ฉวาง	Chawang								0.0	106.7	
21.อ.ทุ่งสง	Thung Song								0.0	92.1	
22.อ.ร่อนพิบูลย์	Ron Phibun								0.0	5.2	
23.อ.ปากพนัง	Pak Phanang								0.0	27.3	
24.จ.พัทลุง	Phatthalung								0.0	207.3	-141.7
25.อ.เขาชัยสน	Khao Chaison								0.0	173.5	
26.จ.สงขลา	Songkhla*								0.0	210.1	- 36.6
27.อ.รัตภูมิ	Rattaphum								0.0	323.7	
28.อ.หาดใหญ่	Hat Yai								0.0	152.0	
29.อ.สะเดา	Sadao								0.0	442.6	
30.จ.ปัตตานี	Pattani*								0.0	229.7	+ 93.9
31.อ.หนองจิก	Nong Chik								0.0	184.0	
32.อ.ยะหริ่ง	Yaring	..	..	..	..	..	..	..	..	..	

สถานีฝน	Station	วันที่และจำนวนน้ำฝนเป็นมิลลิเมตร Date and amount of rainfall in m.m. เมษายน April							ฝนรวม มม. Total m.m.	ฝนรวมตั้งแต่ 1 ม.ค. Accumulative rain-fall Since Jan.1	
		5	6	7	8	9	10	11		ฝนจริง Actual	สูง(+)ต่ำ(-) กว่าปกติ Above(+) Below(-) Normal
33.อ.ปะนาเระ	Panare								0.0	84.9	
34.จ.ยะลา	Yala								0.0	249.8	..
35.อ.เบตง	Betong								0.0	385.9	
36.อ.บันบังสตา	Bannang Satar								0.0	319.8	
37.จ.นราธิวาส	Narathiwat*								0.0	299.6	-282.9
38.อ.ยี่งอ	Yi-ngo								0.0	30.3	
39.อ.รระแงะ	Rangae								0.0	250.9	
40.อ.ตากใบ	Tak Bai								0.0	290.4	
41.จ.ระนอง	Ranong*			T					T	175.5	- 48.4
42.อ.กระบุรี	Kra Buri								0.0	102.0	
43.จ.พังงา	Phangnga						10.3		10.3	399.3	+ 60.9
44.อ.กะปง	Kapong			19.4	2.1				21.5	611.0	
45.อ.ตะกั่วป่า	Takua Pa								0.0	401.9	
46.อ.ท้ายเหมือง	Thai Muang								0.0	426.8	
47.อ.ตะกั่วทุ่ง	Takua Thung					2.4			2.4	473.4	
48.จ.ภูเก็ต	Phuket*								0.0	392.3	+191.9
49.สนามบินภูเก็ต	Phuket Air-port*								0.0	342.4	
50.อ.ถลาง	Thalang	..	..	..	..	..	..	..	..	..	
51.จ.กระบี่	Krabi								0.0	298.5	..
52.อ.อ่าวลึก	Ao Luk					6.2			6.2	342.4	
53.อ.คลองท่อม	Khlong Tom								0.0	247.2	
54.สนามบินตรัง	Trang Air-port*								0.0	100.5	- 99.4
55.อ.สิเกา	Sikao								0.0	169.8	
56.อ.ย่านตาขาว	Yan Ta Khao								0.0	66.7	
57.อ.ปะเหลียน	Palian								0.0	100.7	
58.จ.สตูล	Satun								0.0	112.9	-132.4
59.อ.ทุ่งหว้า	Thung Wa								0.0	76.3	
60.อ.ละงู	Langu								0.0	..	

หมายเหตุ	ช่องว่าง	ไม่มีฝนตก	**Remark**	Blank	No rain
	*	สถานีตรวจอากาศ		*	Synoptic Station
	T	ฝนเล็กน้อยวัดไม่ได้		T	Trace
	..	ไม่มีรายงาน		..	No report

อุณหภูมิสูงสุดและต่ำสุดประจำวันที่ ๕ — ๑๑ เมษายน ๒๕๑๔

Daily Max. and Min. Temperature 5 - 11 April 1971

สถานี	Station	อุณหภูมิสูงสุดและต่ำสุดเป็นองศา ซ. Max. and Min. Temperature in degree C.							เฉลี่ยสูงสุดต่ำสุด Average Max. Min.	เฉลี่ยในสัปดาห์ Weekly Mean	ค่าปกติประจำเดือน Monthly Normal
		5	6	7	8	9	10	11			
ภาคเหนือ	**Northern Part**										
1.จ.เชียงราย	Chiang Rai	34.3 15.6	34.8 14.6	35.0 16.2	34.8 16.0	34.0 16.3	31.6 18.4	34.0 17.0	34.1 16.3	25.2	27.3
2.จ.แม่ฮ่องสอน	Mae Hong Son	38.3 19.2	37.0 19.0	38.0 20.0	38.2 20.0	38.2 18.5	36.2 19.0	37.2 19.0	37.6 19.2	28.4	29.6
3.จ.เชียงใหม่	Chiang Mai	38.0 17.5	37.2 18.4	36.9 18.3	37.0 19.4	36.6 18.0	34.4 22.9	35.7 18.7	36.5 19.0	27.8	28.6
4.จ.น่าน	Nan	36.9 20.0	37.1 18.1	38.4 20.3	36.0 19.5	36.1 20.5	33.0 21.4	34.9 21.4	36.1 20.2	28.2	29.1
5.อ.ท่าวังผา	Tha Wang Pha	36.7 18.9	35.7 18.0	37.5 19.9	35.8 19.9	35.8 19.4	33.9 21.0	34.2 20.8	35.7 19.7	27.7	..
6.จ.ลำปาง	Lampang	38.6 19.8	37.7 19.0	38.4 19.6	38.4 19.9	38.0 20.2	33.4 21.3	35.7 20.4	37.2 20.0	28.6	29.4
7.อ.แม่สะเรียง	Mae Sariang	37.0 20.2	37.1 18.5	36.8 19.4	37.8 19.2	37.5 18.5	37.0 18.4	37.5 19.2	37.2 19.1	28.2	29.8
8.จ.แพร่	Phrae	38.0 23.7	37.0 19.1	38.2 21.4	38.4 20.4	36.4 22.1	34.0 20.7	35.1 22.1	36.7 21.4	29.1	29.9
9.จ.อุตรดิตถ์	Uttaradit	38.8 23.0	37.2 19.5	39.9 18.6	39.0 21.8	35.5 21.5	35.5 22.5	35.5 21.3	37.4 21.2	29.3	31.0
10.สนามบินอุตรดิตถ์	Uttaradit Air-port	38.4 22.3	37.8 20.8	39.5 23.0	39.4 22.0	37.5 24.0	.. 24.5	.. ..	38.5 22.8	30.7	..
11.จ.ตาก	Tak	38.8 27.4	40.0 24.3	40.4 24.9	41.0 26.1	39.5 24.0	37.1 24.1	37.6 23.0	39.2 24.8	32.0	32.0
12.จ.พิษณุโลก	Phitsanulok	36.7 25.0	37.4 24.0	38.3 24.7	38.0 24.8	37.0 24.6	36.5 23.5	35.2 24.5	37.0 24.4	30.7	30.8
13.อ.แม่สอด	Mae Sot	35.5 22.2	35.5 19.0	37.4 22.0	38.8 20.0	38.5 22.5	37.0 22.0	35.5 23.0	36.9 21.5	29.2	29.9
14.จ.เพชรบูรณ์	Phetchabun	38.0 23.1	38.7 24.7	39.5 22.5	39.8 21.5	38.8 24.2	36.5 24.0	36.2 23.2	38.2 23.3	30.8	30.1
15.อ.หล่มสัก	Lom Sak	36.4 21.0	37.0 22.0	36.2 21.3	36.3 19.5	36.1 20.7	35.6 22.3	.. 20.5	36.3 21.0	28.7	..
16.อ.วิเชียรบุรี	Wichian Buri	38.1 24.1	38.2 24.6	39.8 23.6	39.8 22.6	38.3 24.0	34.5 23.2	34.4 23.9	37.6 23.7	30.7	..
ภาคตะวันออกเฉียงเหนือ	**Northeastern Part**										
1.จ.หนองคาย	Nong Khai	37.3 22.6	34.9 22.7	36.0 21.8	37.3 22.0	34.6 24.1	34.2 22.6	33.2 23.3	35.4 22.7	29.1	..
2.จ.เลย	Loei	37.4 19.0	37.2 19.2	37.4 19.6	37.9 16.0	36.4 19.0	34.8 20.8	34.8 19.7	36.6 19.3	28.0	28.6
3.จ.อุดรธานี	Udon Thani	36.5 23.2	36.0 23.7	36.3 22.6	38.0 23.0	34.7 25.0	34.6 25.0	33.8 23.5	35.7 23.7	29.7	29.8
4.จ.นครพนม	Nakhon Phanom	36.6 25.1	34.5 22.7	37.0 21.4	38.6 20.8	32.6 23.6	30.9 22.5	35.1 20.5	35.0 22.4	28.7	29.0
5.จ.สกลนคร	Sakon Nakhon	37.1 24.9	33.8 22.0	34.8 23.4	36.9 22.4	34.1 24.4	31.6 23.0	34.4 21.2	34.7 23.0	28.9	29.3
6.อ.มุกดาหาร	Mukdahan	36.7 24.3	35.4 23.4	37.0 24.0	36.5 22.0	34.6 24.0	32.7 23.0	35.0 21.5	35.4 23.2	29.3	29.5
7.จ.ขอนแก่น	Khon Kaen	38.6 25.7	37.4 24.2	37.0 21.4	36.8 21.2	34.5 24.3	34.0 23.3	35.1 22.9	36.2 23.3	29.8	30.1
8.อ.โกสุมพิสัย	Kosum Phisai	.. 26.4	32.7 ..	.. 22.7	.. ..	34.1 22.7	33.5 22.9	.. 23.1	33.4 23.6	28.5	..
9.จ.ร้อยเอ็ด	Roi Et	37.8 25.1	36.0 23.7	37.8 23.7	38.4 23.1	34.5 22.1	33.8 23.4	35.4 22.7	36.2 23.4	29.8	29.9
10.จ.ชัยภูมิ	Chaiyaphum	37.4 24.1	37.7 23.3	37.4 22.3	38.5 22.1	37.1 23.3	34.3 23.3	36.9 23.7	37.0 23.2	30.1	29.9
11.จ.อุบลราชธานี	Ubon Ratchathani	37.1 26.5	35.7 20.9	37.4 26.4	37.7 25.3	35.8 25.2	33.5 22.9	35.6 21.8	36.1 24.1	30.1	29.8
12.จ.สุรินทร์	Surin	37.3 24.6	36.8 22.4	38.6 23.0	38.4 23.8	34.6 23.0	33.0 21.8	34.6 21.8	36.2 22.9	29.6	29.8
13.อ.ท่าตูม	Tha Tum	36.8 24.7	36.3 22.9	38.7 23.7	38.8 24.1	34.1 24.5	33.0 23.6	35.4 23.5	36.2 23.9	30.1	..
14.อ.นางรอง	Nang Rong	.. ..	.. ..	.. ..	.. ..	36.4 ..	.. 23.0	.. ..	..	..	..

สถานี	Station	อุณหภูมิสูงสุดและต่ำสุดเป็นองศา ซ. Max. and Min. Temperature in degree C.							เฉลี่ยสูงสุด ต่ำสุด Average Max. Min.	เฉลี่ยในสัปดาห์ Weekly Mean	ค่าปกติประจำเดือน Monthly Normal
		5	6	7	8	9	10	11			
5.จ.นครราชสีมา	Nakhon Ratchasima	39.3 24.2	38.8 23.5	38.9 22.3	38.8 21.9	37.3 22.8	33.0 21.9	33.4 23.3	37.1 22.8	30.0	29.9
6.จ.ชัยภูมิ	Chok Chai	.. 24.8	38.3 ..	38.0 22.7	38.5 22.8	37.9 22.8	33.8 23.0	.. 23.2	37.3 23.2	30.3	..
ภาคกลาง	Central Part										
1.จ.นครสวรรค์	Nakhon Sawan	38.8 24.5	37.8 25.0	37.6 24.5	39.2 24.5	36.7 22.6	34.8 22.2	34.8 24.0	37.1 23.9	30.5	31.4
2.จ.ลพบุรี	Lop Buri	36.5 25.5	37.4 25.0	38.6 25.0	39.4 25.0	38.2 24.5	33.3 23.0	35.0 24.5	36.9 24.6	30.8	30.7
3.จ.สุพรรณบุรี	Suphan Buri	37.0 25.3	37.0 24.8	39.2 24.4	37.7 24.4	37.8 25.3	33.6 22.7	36.3 25.6	36.9 24.6	30.8	31.3
4.จ.กาญจนบุรี	Kanchanaburi	39.8 25.6	39.4 ..	39.6 25.5	39.2 24.1	37.8 23.4	33.8 21.8	34.8 24.6	37.8 24.2	31.0	31.2
5.อ.ทองผาภูมิ	Thong Pha Phum	37.5 21.0	37.0 19.5	38.2 20.5	39.0 22.0	33.0 20.5	36.0 20.3	33.2 22.0	36.3 20.8	28.6	..
6.สนามบินดอนเมือง	Don Muang Air-port	34.4 24.2	35.0 23.9	37.0 24.1	36.5 24.4	36.5 24.0	35.4 23.7	34.5 25.0	35.6 24.2	29.9	30.2
7.จ.พระนคร	Phra Nakhon	33.2 26.6	33.0 24.8	34.4 24.4	34.1 24.8	34.6 25.1	36.3 24.9	34.8 26.3	34.3 25.3	29.8	30.1
8.ศูนย์วิจัย บางนา	Bang Na	33.1 26.5	33.2 24.2	34.1 23.8	34.0 24.3	34.5 24.6	35.6 24.4	34.8 25.2	34.2 24.7	29.5	..
ภาคตะวันออก	Eastern Part										
1.จ.ปราจีนบุรี	Prachin Buri	37.1 24.5	38.5 23.9	39.2 23.8	39.3 24.6	37.7 22.4	34.8 22.5	35.0 24.2	37.4 23.7	30.6	30.2
2.อ.กบินทร์บุรี	Kabin Buri	38.3 25.2	38.6 24.0	39.0 23.8	39.2 23.9	37.2 24.8	34.7 22.4	.. 24.5	37.8 24.1	31.0	..
3.อ.อรัญประเทศ	Aranyaprathet	37.1 24.5	36.6 22.8	37.8 23.5	38.3 23.5	37.0 22.5	33.5 21.0	36.0 23.0	36.6 23.0	29.8	30.0
4.จ.ชลบุรี	Chon Buri	34.1 24.0	34.2 22.5	36.0 21.6	35.2 22.4	35.0 22.9	34.6 22.0	34.5 22.9	34.8 22.6	28.7	29.5
5.อ.เกาะสีชัง	Ko Si Chang	32.8 27.1	32.4 26.4	32.4 25.8	32.3 26.4	32.6 26.7	32.4 24.8	33.1 26.4	32.6 26.2	29.4	30.3
6.อ.สัตหีบ	Sattahip	32.9 26.7	33.4 26.7	34.0 26.0	34.6 26.7	33.7 27.0	33.7 24.7	34.4 26.8	33.8 26.4	30.1	30.7
7.จ.ระยอง	Rayong	.. 28.0	33.0 ..	33.8 24.9	33.5 27.2	33.2 25.7	33.8 24.4	.. 25.1	33.5 25.9	29.7	..
8.จ.จันทบุรี	Chanthaburi	33.2 25.5	33.5 23.6	34.5 23.9	34.1 24.5	33.5 24.7	33.5 20.0	32.3 23.5	33.5 23.7	28.6	28.4
9.อ.คลองใหญ่	Khlong Yai	.. 25.2	.. ..	32.4 24.9	32.4 ..	32.3 23.1	32.6 22.7	.. 23.8	32.4 23.9	28.2	28.0
ภาคใต้	Southern Part										
1.อ.หัวหิน	Hua Hin	32.9 25.4	32.8 24.1	32.8 22.8	32.8 24.5	32.9 24.2	31.3 23.4	33.7 24.5	32.7 24.1	28.4	28.7
2.จ.ประจวบคีรีขันธ์	Prachuab Khiri Khan	31.8 22.7	32.8 23.9	32.0 20.9	32.2 24.0	32.6 22.8	31.2 23.0	32.5 23.2	32.2 22.9	27.6	28.8
3.จ.ชุมพร	Chumphon	32.9 20.8	33.5 22.2	33.5 19.4	33.2 22.4	33.2 22.6	32.8 23.2	33.8 23.5	33.3 22.0	27.7	28.4
4.จ.สุราษฎร์ธานี	Surat Thani	33.3 21.7	33.3 20.4	31.7 19.6	32.8 21.2	33.2 20.8	35.3 21.8	34.8 21.4	33.5 21.0	27.3	28.8
5.อ.เกาะสมุย	Ko Samui	31.7 24.8	30.7 24.5	31.4 23.1	31.2 24.8	32.3 25.5	31.2 27.1	30.3 28.0	31.3 25.4	28.4	..
6.จ.นครศรีธรรมราช	Nakhon Si Thammarat	33.2 19.6	32.7 21.5	32.6 19.8	32.7 22.0	33.3 22.1	33.1 22.4	33.1 23.2	33.0 21.5	27.3	28.2
7.จ.สงขลา	Songkhla	31.8 22.6	32.3 22.9	31.8 21.9	32.4 22.4	32.2 23.9	32.9 24.0	32.8 25.8	32.3 23.4	27.9	28.5
8.จ.ปัตตานี	Pattani	33.1 21.6	33.6 20.8	33.1 19.5	33.5 21.0	33.9 22.1	33.7 22.0	34.5 21.7	33.6 21.2	27.4	..
9.จ.นราธิวาส	Narathiwat	32.0 23.5	32.5 23.7	32.3 22.5	33.5 21.8	34.5 23.3	34.5 23.5	33.3 23.5	33.2 23.1	28.2	27.7
10.จ.ระนอง	Ranong	34.0 22.2	34.6 22.9	35.0 22.6	34.8 23.0	35.8 21.6	35.4 23.5	36.4 23.4	35.1 22.7	28.9	28.4
11.จ.ภูเก็ต	Phuket	32.8 23.4	33.7 24.5	34.2 24.7	35.0 23.5	35.0 23.9	34.8 24.9	33.5 25.2	34.1 24.3	29.2	28.6
12.สนามบินภูเก็ต	Phuket Air-port	33.2 23.2	.. 22.7	33.0 24.8	34.5 24.2	33.8 23.3	34.4 23.3	33.7 24.9	33.8 23.8	28.8	28.3
13.สนามบินตรัง	Trang Air-port	37.1 21.0	36.8 21.8	36.6 21.3	36.7 21.0	36.4 20.8	36.6 22.3	36.2 22.2	36.6 21.5	29.1	29.0

แก้ไขเพิ่มเติมรายงานอากาศประจำสัปดาห์ฉบับที่ ๑๔/๒๕๑๔ เนื่องจากได้รับรายงานภายหลัง

Correction in weekly weather report No. 14/1971 for late report rainfall data

สถานีฝน	Station	วันที่และจำนวนน้ำฝนเป็นมิลลิเมตร Date and amount of rainfall in m.m. มีนาคม March			เมษายน April				ฝนรวม ม.ม. Total m.m.	ฝนรวมตั้งแต่ 1 ม. Accumulative ra-fall Since Jan.	
		29	30	31	1	2	3	4		ฝนจริง Actual	สูง(+)ต่ำ(-) กว่าปกติ Above(+) Below(-) Norma
ภาคเหนือ	Northern Part										
23. อ.ดอยสะเก็ด	Doi Saket							4.3	8.3	33.3	
ภาคตะวันออกเฉียงเหนือ	Northeastern Part										
29. อ.ธวัชบุรี	Thawatchaburi							3.0	7.3	54.6	
36. จ.มหาสารคาม	Maha Sarakham					2.6			48.8	125.2	+ 84.1
38. อ.บรบือ	Borabu				0.5				2.8	64.9	
66. อ.สตึก	Satuk							5.1	20.8	85.9	
76. อ.ราษีไศล	Rasi Salai							6.7	42.9	61.7	
ภาคตะวันออก	Eastern Part										
9. อ.วัฒนานคร	Watthana Nakhon							5.7	15.8	52.3	
ภาคใต้	Southern Part										
44. อ.กะปง	Kapong					13.0	1.8		39.5	589.5	

พิมพ์ที่ ร.พ. กรมอุตุนิยมวิทยา สำนักนายกรัฐมนตรี

บางกะปิ พระนคร

นาวาโท ธำรง กิติสิน ผู้พิมพ์โฆษณา 2514

กรมอุตุนิยมวิทยา สำนักนายกรัฐมนตรี

รายงานอากาศประจำสัปดาห์ ระหว่างวันที่ ๑๒ – ๑๘ เมษายน ๒๕๑๔

และ

การคาดหมายลักษณะอากาศ ระหว่างวันที่ ๑๙ – ๒๕ เมษายน ๒๕๑๔

ฉบับที่ ๑๖/๒๕๑๔

นาวาเอก ดร. เจริญ เจริญรัชต์มาศย์

อธิบดีกรมอุตุนิยมวิทยา

METEOROLOGICAL DEPARTMENT
OFFICE OF THE PRIME MINISTER
BANGKOK THAILAND

WEEKLY WEATHER REPORT

DURING THE PERIOD 12 – 18 APRIL 1971

AND

WEATHER OUTLOOK

DURING 19 – 25 APRIL 1971

No. 16/1971

Charoen Charoen-rajapark

Captain, R.T.N.

Director – General

การคาดหมายลักษณะอากาศใน ๗ วันข้างหน้า
ทั้งแต่วันที่ ๑๙ – ๒๕ เมษายน ๒๕๑๔

ลักษณะทั่วไป

บริเวณความกดอากาศสูงในประเทศจีนได้แผ่ลงมาจนถึงประเทศไทยตอนบน แต่คาดว่าในระยะต่อไปจะอ่อนกำลังลงเป็นลำดับ ลักษณะเช่นนี้จะทำให้มีฝนกระจายในตอนต้นสัปดาห์ ต่อจากนั้นท้องฟ้าโปร่งเป็นส่วนมากและระดับอุณหภูมิจะสูงขึ้น

ภาคเหนือ ภาคตะวันออกเฉียงเหนือ ภาคกลาง ภาคตะวันออก อ่าวไทย ฝั่งตะวันออก	จะมีฝนหรือฝนฟ้าคะนองกระจายในตอนต้นสัปดาห์ ต่อจากนั้นท้องฟ้าโปร่งเป็นส่วนมากและระดับอุณหภูมิจะสูงขึ้น
อ่าวไทย ฝั่งตะวันตก	ตลอดสัปดาห์จะมีฝนหรือฝนฟ้าคะนองเป็นแห่ง ๆ ตามชายฝั่ง
ภาคใต้ ฝั่งตะวันตก	ตลอดสัปดาห์จะมีฝนเล็กน้อยเป็นแห่ง ๆ
พระนคร และ ธนบุรี	จะมีฝนหรือฝนฟ้าคะนองกระจายในตอนต้นสัปดาห์ ต่อจากนั้นท้องฟ้าโปร่งเป็นส่วนมากและระดับอุณหภูมิจะสูงขึ้น.

กรมอุตุนิยมวิทยา

๑๙ เม.ย. ๑๔

Weather outlook for the period 19 - 25 April 1971

General Situation

The high pressure area over China has extended to the Upper Thailand but it is expected to be weakened gradually. This condition will cause scattered rainshowers during the early part of the week while mainly fair and increase in temperatures during the rest of the week.

Northern Part: Northeastern Part: Central Part: Eastern Part: Gulf of Thailand, East Coast:	Scattered showers or thundershowers during the early part of the week while mainly fair and increase in tempertures during the rest of the week.
Gulf of Thailand, West Coast:	Throughout the week, isolated showers or thundershowers along the coast.
Southern Thailand, West Coast:	Throughout the week, light isolated showers.
Phra Nakhon & Thonburi:	Scattered showers or thundershowers during the early part of the week while mainly fair and increase in temperatures during the rest of the week.

Meteorological Department

19 April 1971

สรุปลักษณะอากาศทั่วไปในรอบสัปดาห์
ตั้งแต่วันที่ ๑๒ – ๑๘ เมษายน ๒๕๑๔

๑. ในตอนต้นสัปดาห์ บริเวณความกดอากาศสูงจากประเทศจีนได้อ่อนกำลังลงเป็นลำดับ ทำให้อากาศร้อนขึ้นโดยทั่วไป ส่วนในตอนกลางสัปดาห์ปรากฏว่าหย่อมความกดอากาศต่ำเนื่องจากความร้อนได้แผ่ปกคลุมประเทศไทยตอนบน ทำให้มีฝนและฝนฟ้าคะนองเกือบทั่วไปในภาคตะวันออกและอ่าวไทยฝั่งตะวันออก ส่วนภาคอื่น ๆ มีฝนกระจาย

ในตอนปลายสัปดาห์ บริเวณความกดอากาศสูงจากประเทศจีนได้ทวีกำลังแรงขึ้นอีกและแผ่ลงมาปกคลุมประเทศไทยตอนบน ลักษณะเช่นนี้ทำให้เกิดมีลักษณะอากาศแปรปรวนขึ้น โดยมีฝนและฝนฟ้าคะนองเป็นแห่ง ๆ ตอนบนของประเทศ ส่วนภาคใต้มีฝนเฉพาะแห่ง

๒. ในระหว่างสัปดาห์ ปรากฏว่าอุณหภูมิสูงสุดในภาคต่าง ๆ ของประเทศไทยมีดังต่อไปนี้.–

ภาคเหนือ	๔๐.๔°ซ.ที่ อ.เมือง	จ.ตาก	เมื่อวันที่ ๑๗ เม.ย
ภาคตะวันออกเฉียงเหนือ	๓๘.๒°ซ.ที่ อ.เมือง	จ.ร้อยเอ็ด	" ๑๗ "
ภาคกลาง	๓๙.๗°ซ.ที่ อ.เมือง	จ.นครสวรรค์	" ๑๗ "
ภาคตะวันออก	๓๖.๘°ซ.ที่ อ.เมือง	จ.ปราจีนบุรี	" ๑๗ "
ภาคใต้	๓๗.๖°ซ.ที่ สนามบิน	จ.ตรัง	" ๑๗ "

กรมอุตุนิยมวิทยา

๑๙ เม.ย.๑๔

General Situation

Period 12 - 18 April 1971

1. In the beginning of the week, the high pressure area over China mainland decreased its strength, and caused warm weather in general. In the middle part of the week, heat lows prevailed over the Upper Thailand, and caused almost widespread rainshowers and thundery rainshowers in the eastern part and Gulf of Thailand East Coast with scattered rainshowers were observed in the remaining parts.

During the week-end period, the high pressure area over China mainland extended its ridge to the Upper Thailand. This condition caused unsettled weather, with scattered rainshowers and thundery rainshowers over the Upper Thailand while local showers were experienced in the southern Thailand.

2. During the week the highest temperatures in various parts of Thailand were as follows:-

Northern Part	40.4°C.at Tak	on 17 April	
Northeastern Part	38.2°C.at Roi Et	" 17 "	
Central Part	39.7°C.at Nakhon Sawan	" 17 "	
Eastern Part	36.8°C.at Prachin Buri	" 17 "	
Southern Part	37.6°C.at Trang Air-port	" 17 "	

Meteorological Department

19 April 1971

ข่าวอากาศเพื่อการเกษตรประจำสัปดาห์

เมื่อวันที่ ๑๒ - ๑๘ เมษายน มีลักษณะอากาศซึ่งพอสรุปได้ดังต่อไปนี้:-

ในตอนต้นสัปดาห์ บริเวณความกดอากาศสูงจากประเทศจีนได้อ่อนกำลังลงเป็นลำดับ ทำให้อากาศร้อนขึ้นโดยทั่วไป ส่วนในตอนกลางสัปดาห์ปรากฏว่าหย่อมความกดอากาศต่ำเนื่องจากความร้อนได้แผ่ปกคลุมประเทศไทยตอนบนทำให้มีฝนและฝนฟ้าคะนองเกือบทั่วไปในภาคตะวันออกและอ่าวไทยฝั่งตะวันออก ส่วนภาคอื่น ๆ มีฝนกระจาย

ในตอนปลายสัปดาห์ บริเวณความกดอากาศสูงจากประเทศจีนได้หวีกำลังแรงขึ้นอีก และแผ่ลงมาปกคลุมประเทศไทยตอนบน ลักษณะเช่นนี้ทำให้เกิดมีลักษณะอากาศแปรปรวนขึ้น โดยมีฝนและฝนฟ้าคะนองเป็นแห่ง ๆ ในตอนบนของประเทศ ส่วนภาคใต้มีฝนเฉพาะแห่ง

ข้อควรทราบ

ปรากฏว่าเมื่อปลายสัปดาห์ที่แล้วได้มีฝนกระจายทางบริเวณตอนบนของประเทศไทย และในต้นสัปดาห์นี้ก็จะยังคงมีฝนหรือฝนฟ้าคะนองต่อไปอีก ลักษณะเช่นนี้จะ[illegible]ดินในบางท้องที่อ่อนตัวพอสมควรซึ่งกสิกรอาจจะลงมือเตรียมดินได้ในระยะนี้เพื่อการปลูกพืชไร่ฤดูกาลต่อไป ส่วนในครึ่งหลังของสัปดาห์อากาศจะเข้าสู่สภาพปกติโดยมีท้องฟ้าโปร่งเป็นส่วนมาก และระดับอุณหภูมิจะสูงขึ้นทำให้ร้อนอบอ้าว สำหรับภาคใต้ในสัปดาห์นี้คงมีฝนเล็กน้อยเป็นแห่ง ๆ .

กองอากาศเกษตร กรมอุตุนิยมวิทยา

๑๙ เมษายน ๒๕๑๔

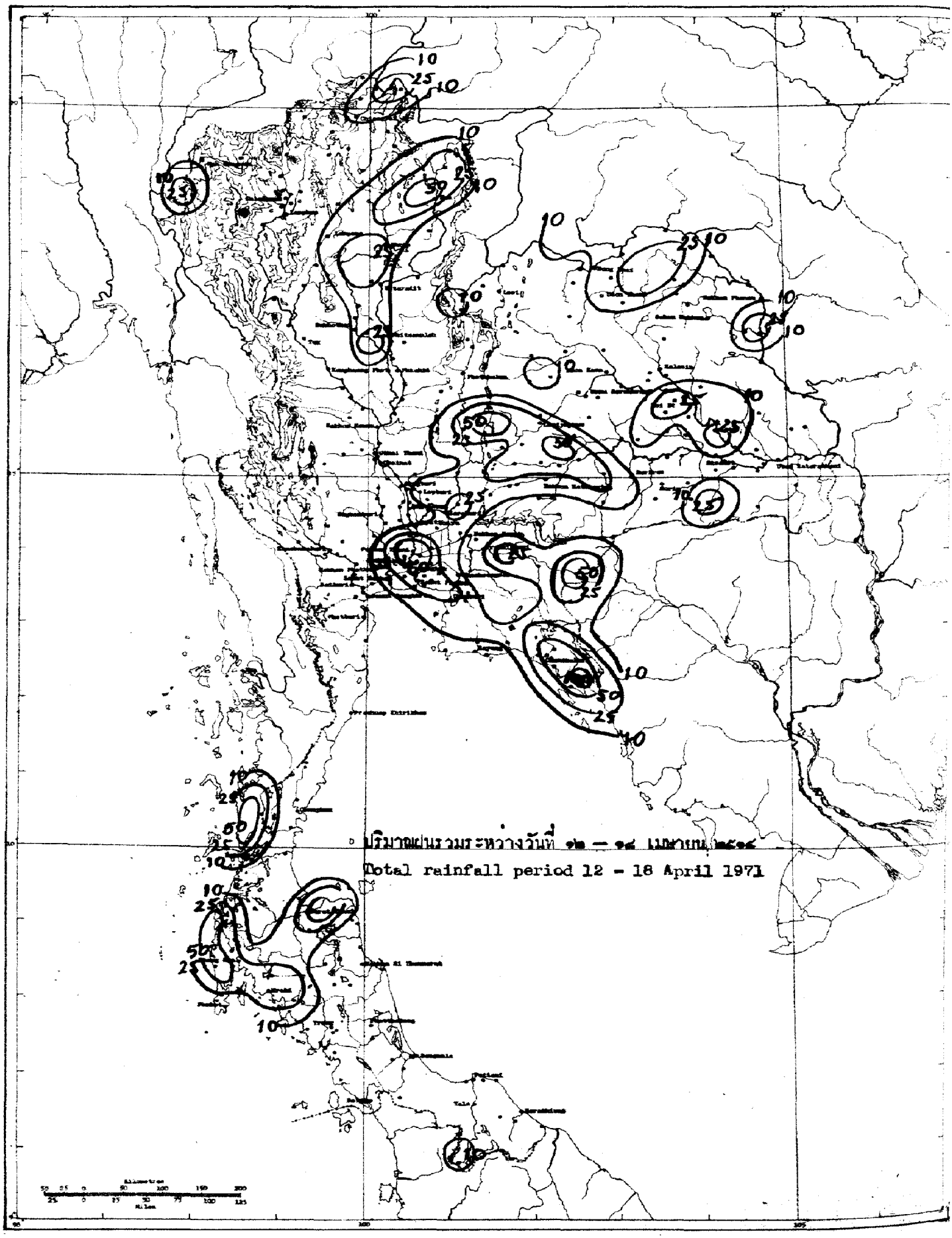
ปริมาณฝนรวมระหว่างวันที่ ๑๒ — ๑๘ เมษายน ๒๕๑๔
Total rainfall period 12 - 18 April 1971

สถานีฝน	Station	วันที่และจำนวนน้ำฝนเป็นมิลลิเมตร Date and amount of rainfall in m.m. เมษายน April 12	13	14	15	16	17	18	ฝนรวม ม.ม. Total m.m.	ฝนรวมตั้งแต่ 1 ม.ค. Accumulative rain-fall Since Jan.1 ฝนจริง Actual	สูง(+)ต่ำ(-)กว่าปกติ Above(+) Below(-) Normal
ภาคเหนือ	Northern Part										
1. จ.เชียงราย	Chiang Rai*				5.5	2.2	T	3.5	11.2	37.0	- 32.9
2. อ.แม่สาย	Mae Sai								0.0	T	
3. อ.เชียงแสน	Chiang Saen		6.8	2.6			10.8		9.4	79.7	
4. อ.เชียงของ	Chiang Khong		10.1	5.2			17.2		32.5	126.9	
5. อ.แม่จัน	Mae Chan		1.8		4.7				6.5	42.9	
6. อ.แม่สรวย	Mae Suai					3.7			3.7	74.0	
7. อ.เทิง	Thoeng								0.0	18.5	
8. อ.เชียงคำ	Chiang Kham								0.0	64.6	
9. อ.พาน	Phan								0.0	36.9	
10. อ.แม่ใจ	Mae Chai								0.0	55.6	
11. อ.เวียงป่าเป้า	Wiang Pa Pao	..	..	..	..	..	..	..	..	..	
12. อ.พะเยา	Phayao			16.9	1.9				18.8	133.4	
13. จ.แม่ฮ่องสอน	Mae Hong Son*			5.9				1.5	7.4	30.0	- 19.6
14. อ.ปาย	Pai								0.0	10.5	
15. อ.ขุนยวม	Khun Yuam			T		25.5			25.5	30.5	
16. อ.แม่สะเรียง	Mae Sariang*								0.0	69.2	- 6.3
17. จ.เชียงใหม่	Chiang Mai*							10.6	10.6	32.3	- 42.4
18. อ.ฝาง	Fang								0.0	21.2	
19. อ.เชียงดาว	Chiang Dao	..	..	..	..	..	..	..	..	..	
20. อ.แม่แตง	Mae Taeng			4.5					4.5	11.9	
21. อ.แม่ริม	Mae Rim				0.9				0.9	4.6	
22. อ.สันทราย	San Sai		T		T				T	19.9	
23. อ.ดอยสะเก็ด	Doi Saket								0.0	33.3	
24. อ.สันกำแพง	San Kamphaeng	..	..	..	..	..	..	..	..	..	
25. อ.หางดง	Hang Dong								0.0	43.0	
26. อ.สารภี	Saraphi								0.0	..	
27. อ.สันป่าตอง	San Pa Tong								0.0	11.2	
28. อ.จอมทอง	Chom Thong								0.0	9.8	
29. อ.ฮอด	Hot								0.0	25.4	
30. จ.ลำพูน	Lamphun			3.8					3.8	18.7	..
31. อ.ป่าซาง	Pa Sang								0.0	9.4	
32. อ.ลี้	Li								0.0	14.6	
33. จ.ลำปาง	Lampang*			0.5	2.7		T	7.3	10.5	65.4	- 49.9
34. อ.งาว	Ngao	..	..	..	..	..	..	..	..	..	
35. อ.แจ้ห่ม	Chae Hom	..	..	..	..	..	..	..	..	..	
36. อ.เกาะคา	Ko Kha								0.0	50.7	
37. อ.สบปราบ	Sop Prap								0.0	53.1	
38. อ.เถิน	Thoen								0.0	47.7	
39. อ.แม่พริก	Mae Phrik								0.0	16.7	

สถานีฝน	Station	วันที่และจำนวนน้ำฝนเป็นมิลลิเมตร Date and amount of rainfall in m.m. เมษายน April							ฝนรวม มม. Total m.m.	ฝนรวมตั้งแต่ 1 ม. Accumulative rainfall Since Jan.	
		12	13	14	15	16	17	18		ฝนจริง Actual	สูง(+)ต่ำ(-) กว่าปกติ Above(+) Below(-) Normal
40.จ.แพร่	Phrae*			22.5	8.6			0.3	23.4	93.2	- 32.3
41.อ.สอง	Song								0.0	7.0	
42.อ.สูงเม่น	Sung Men			11.5					11.5	59.4	
43.อ.เด่นชัย	Den Chai								0.0	46.6	
44.จ.น่าน	Nan*			12.4				43.2	55.6	101.6	- 19.8
45.อ.ทุ่งช้าง	Thung Chang		7.3	4.4					12.7	96.8	
46.อ.ท่าวังผา	Tha Wang Pha*			20.2				T	20.2	77.2	
47.อ.ปัว	Pua			29.8					29.8	127.6	
48.อ.สา	Sa								0.0	29.0	
49.อ.นาน้อย	Na Noi			5.0	2.2				7.2	37.3	
50.จ.อุตรดิตถ์	Uttaradit*			18.3		4.8		0.3	23.4	93.2	- 32.3
51.อ.ฟากท่า	Fak Tha			7.2					7.2	90.0	
52.อ.น้ำปาด	Nam Pat								0.0	45.8	
53.เขื่อนสิริกิติ์	Sirikit Dam*			7.5					7.5	32.7	
54.อ.ท่าปลา	Tha Pla			3.2					3.2	55.2	
55.อ.ลับแล	Laplae		11.1			30.5			41.6	106.3	
56.จ.ตาก	Tak*			T					T	34.8	- 32.3
57.อ.บ้านตาก	Ban Tak								0.0	24.1	
58.อ.แม่สอด	Mae sot*							0.1	0.1	8.8	- 47.1
59.อ.อุ้มผาง	Umphang	..	..	..	..	..	..	..	..	..	
60.จ.สุโขทัย	Sukhothai								0.0	4.0	-102.2
61.อ.สวรรคโลก	Sawankhalok					12.5			12.5	23.1	
62.อ.กงไกรลาศ	Kong Krailat								0.0	40.2	
63.จ.พิษณุโลก	Phitsanulok*			71.5				4.7	76.2	98.9	- 18.6
64.อ.พรหมพิราม	Phrom Phiram			30.4					30.4	43.1	
65.อ.วังทอง	Wang Thong			1.8					1.8	78.8	
66.อ.บางกระทุ่ม	Bang Kratum								0.0	23.8	
67.จ.กำแพงเพชร	Kamphaeng Phet								0.0	26.9	- 23.2
68.อ.คลองขลุง	Khlong Khlung	..	..	..	..	..	..	..	..	..	
69.อ.ขาณุวรลักษบุรี	Khanu Woralaksaburi								0.0	137.8	
70.จ.พิจิตร	Phichit								0.0	100.5	+ 16.8
71.อ.สามง่าม	Sam Ngam	..	..	..	..	..	..	..	..	..	
72.อ.ตะพานหิน	Tapman Hin								0.0	47.3	
73.อ.บางมูลนาก	Bang Mun Nak								0.0	6.1	
74.อ.โพทะเล	Pho Thale	..	..	..	..	..	..	..	..	..	
75.จ.เพชรบูรณ์	Phetchabun*				1.6	T		1.0	2.6	74.5	- 66.1
76.อ.หล่มเก่า	Lom Kao				T				T	33.9	
77.อ.หล่มสัก	Lom Sak*					T			T	75.0	
78.อ.ชนแดน	Chon Daen								0.0	147.2	
79.อ.หนองไผ่	Nong Phai								0.0	127.3	
80.อ.วิเชียรบุรี	Wichian Buri*					31.1		0.2	31.3	52.5	

สถานีฝน	Station	วันที่และจำนวนน้ำฝนเป็นมิลลิเมตร Date and amount of rainfall in m. m. เมษายน April							ฝนรวม มม. Total m. m.	ฝนรวมตั้งแต่ 1 ม.ค. Accumulative rain-fall Since Jan. 1	
		12	13	14	15	16	17	18		ฝนจริง Actual	สูง(+)ต่ำ(-)กว่าปกติ Above(+) Below(-) Normal
ภาคตะวันออกเฉียงเหนือ	Northeastern Part										
1.จ.เลย	Loei*			2.7	0.4	0.4			3.5	44.4	-122.3
2.อ.เชียงคาน	Chiang Khan	0.1		7.9					8.0	66.1	
3.อ.ท่าลี่	Tha Li								0.0	26.7	
4.อ.ด่านซ้าย	Dan Sai		19.2						19.2	85.9	
5.อ.วังสะพุง	Wang Saphung								0.0	51.9	
6.จ.หนองคาย	Nong Khai*					T	6.9		6.9	35.3	- 55.6
7.อ.ศรีเชียงใหม่	Si Chiang Mai			5.5			8.1		13.6	27.4	
8.อ.โพนพิสัย	Phon Phisai						21.0		21.0	21.0	
9.อ.ท่าบ่อ	Tha Bo						2.8		2.8	39.3	
10.จ.อุดรธานี	Udon Thani*						11.7		11.7	48.9	- 46.3
11.อ.เพ็ญ	Phen						18.7		18.7	46.2	
12.อ.หนองหาร	Nong Han						20.0		20.0	84.2	
13.จ.สกลนคร	Sakon Nakhon*							T	1.9	113.2	- 7.6
14.อ.วานรนิวาส	Wanon Niwat						30.0		30.0	81.9	
15.อ.สว่างแดนดิน	Sawang Daen Din								0.0	39.1	
16.อ.พรรณานิคม	Phanna Nikhom						4.5		4.5	47.3	
17.จ.นครพนม	Nakhon Phanom*					0.8	2.3		3.1	38.7	- 88.9
18.อ.บ้านแพง	Ban Phaeng					8.6			8.6	53.7	
19.อ.ท่าอุเทน	Tha Uten	..	..	..	..	..	..	..	..	..	
20.อ.นาแก	Na Kae								0.0	74.3	
21.อ.ธาตุพนม	That Phanom	82.4							82.4	138.4	
22.อ.มุกดาหาร	Mukdahan*	0.2					1.0		1.2	140.7	+ 62.8
23.จ.กาฬสินธุ์	Kalasin								0.0	46.1	- 85.8
24.อ.ยางตลาด	Yang Talat	T					T		T.	58.4	
25.อ.สหัสขันธ์	Sahatsakhan								0.0	23.4	
26.อ.กมลาไสย	Kamalasai						1.2		1.2	126.3	
27.จ.ร้อยเอ็ด	Roi Et*	9.2		1.5			14.2	T	24.9	81.8	- 30.1
28.อ.โพนทอง	Phon Thong								0.0	39.1	
29.อ.ธวัชบุรี	Thawatchaburi	28.2							28.2	96.0	
30.อ.อาจสามารถ	At Samat								0.0	102.0	
31.อ.เสลภูมิ	Selaphum	..	..	..	..	..	..	..	..	..	
32.อ.จตุรพักตรพิมาน	Chaturaphak Phiman	..	..	..	..	..	..	..	..	..	
33.อ.เกษตรวิสัย	Kaset Wisai	..	..	..	..	..	..	..	..	..	
34.อ.พนมไพร	Phanom Phrai	..	..	..	..	..	..	..	..	..	
35.อ.สุวรรณภูมิ	Suwannaphum					2.9			2.9	98.0	
36.จ.มหาสารคาม	Maha Sarakham								0.0	134.3	+ 46.0
37.อ.โกสุมพิสัย	Kosum Phisai*								0.0	90.5	
38.อ.บรบือ	Borabu								0.0	79.2	
39.อ.พยัคฆภูมิพิสัย	Phayakkhaphum Phisai				1.9		18.3		20.2	58.5	
40.จ.ขอนแก่น	Khon Kaen*							T	T	110.0	- 7.0

สถานีฝน	Station	วันที่และจำนวนน้ำฝนเป็นมิลลิเมตร Date and amount of rainfall in m.m. เมษายน April							ฝนรวม ม.ม. Total m.m.	ฝนรวมตั้งแต่ 1 ม.ค. Accumulative rain-fall Since Jan.1	
		12	13	14	15	16	17	18		ฝนจริง Actual	สูง(+)ต่ำ(-)กว่าปกติ Above(+) Below(-) Normal
41.อ.ภูเวียง	Phu Wiang								0.0	0.0	
42.อ.ชุมแพ	Chum Phae		10.0			8.5			18.5	72.7	
43.อ.มัญจาคีรี	Mancha Khiri								0.0	78.5	
44.อ.ชนบท	Chonnabot*								0.0	130.9	
45.อ.บ้านไผ่	Ban Phai								0.0	248.2	
46.อ.พล	Phon								0.0	26.4	
47.จ.ชัยภูมิ	Chaiyaphum*		0.3		1.4	35.6			37.3	80.4	- 28.0
48.อ.ภูเขียว	Phu Khieo					5.2			5.2	51.5	
49.อ.คอนสวรรค์	Khon Sawan			T					T	27.3	
50.อ.จัตุรัส	Chatturat		2.1	T		T			2.1	16.1	
51.อ.บำเหน็จณรงค์	Bamnet Narong								0.0	26.9	
52.จ.นครราชสีมา	Nakhon Ratchasima*	T			2.9		T	T	2.9	93.1	- 47.4
53.อ.บัวใหญ่	Bua Yai						12.8		12.8	12.8	
54.อ.คง	Khong		52.5	T			13.7		66.2	66.2	
55.อ.ด่านขุนทด	Dan Khun Thot								0.0	48.0	
56.อ.โนนไทย	Non Thai		10.9				15.6		26.5	79.8	
57.อ.โนนสูง	Non Sung						21.5		21.5	84.0	
58.อ.พิมาย	Phimai				4.8		5.1		9.9	78.0	
59.อ.สีคิ้ว	Sikhiu		1.0	0.5		21.1			22.6	80.5	
60.อ.สูงเนิน	Sung Noen								0.0	44.1	
61.อ.ปักธงชัย	Phak Thong Chai	15.6							15.6	75.7	
62.อ.โชคชัย	Chok Chai*	13.2					0.5		13.7	47.2	
63.อ.ครบุรี	Khon Buri								0.0	80.6	
64.อ.บุรีรัมย์	Buri Ram								0.0	56.9	- 36.6
65.อ.ภูเขาไฟ	Phutthaisong	..	..	..	..	..	..	..	..	..	
66.อ.สตึก	Satuk								0.0	128.5	
67.อ.ลำปลายมาศ	Lam Plai Mat		42.2						42.2	83.4	
68.อ.นางรอง	Nang Rong*			2.0	0.2		21.2		23.4	115.7	
69.จ.สุรินทร์	Surin*						19.1	1.2	20.3	98.0	+ 3.4
70.อ.รัตนบุรี	Rattanaburi								0.0	52.9	
71.อ.ท่าตูม	Tha Tum*						1.1	1.6	2.7	105.8	
72.อ.ศีขรภูมิ	Sikhoraphum								0.0	48.8	
73.อ.ปราสาท	Prasat			4.5			5.8		10.3	19.0	
74.อ.สังขะ	Sangkha								0.0	67.0	
75.จ.ศรีสะเกษ	Si Sa Ket								0.0	35.7	
76.อ.ราษีไศล	Rasi Salai	6.7							6.7	116.1	
77.อ.อุทุมพรพิสัย	Uthumphon Phisai								0.0	..	
78.อ.กันทรารมย์	Kanthararom	1.4							1.4	43.1	
79.อ.ขุขันธ์	Khukhan					27.2			27.2	112.3	
80.อ.กันทรลักษ์	Kantharalak	..	..	..	..	..	..	..	..	..	
81.จ.อุบลราชธานี	Ubon Ratchathani*				T		T		T	40.1	- 81.6

สถานีฝน	Station	วันที่และจำนวนน้ำฝนเป็นมิลลิเมตร Date and amount of rainfall in m.m. เมษายน April 12	13	14	15	16	17	18	ฝนรวม ม.ม. Total m.m.	ฝนรวมตั้งแต่ 1 ม.ค. Accumulative rain-fall Since Jan.1 ฝนจริง Actual	สูง(+)ต่ำ(-)กว่าปกติ Above(+) Below(-) Normal
82.อ.เขมราฐ	Khemarat	5.6							5.6	112.6	
83.อ.อำนาจเจริญ	Amnat Charoen	24.1							24.1	98.8	
84.อ.ยโสธร	Yasothon								0.0	29.7	
85.อ.คำเขื่อนแก้ว	Kham Khuan Kaeo								0.0	..	
86.อ.ตระการพืชผล	Trakan Phutphon								0.0	51.1	
87.อ.มหาชนะชัย	Maha Chana Chai	34.5							34.5	105.2	
88.อ.เรืองใน	Khuang Nai								0.0	203.8	
89.อ.โขงเจียม	Khong Chiam								0.0	80.0	
90.อ.เดชอุดม	Det Udom						2.2		2.2	65.5	
<u>ภาคกลาง</u>	<u>Central Part</u>										
1.จ.นครสวรรค์	Nakhon Sawan*							1.8	1.8	193.1	+ 66.5
2.อ.บรรพตพิสัย	Banphot Phisai								0.0	105.9	
3.อ.ตากฟ้า	Takhli								0.0	212.1	
4.อ.ลาดยาว	Lat Yao								0.0	80.6	
5.อ.ชุมแสง	Chumsaeng								0.0	27.0	
6.อ.หนองบัว	Nong Bua								0.0	47.4	
7.อ.ท่าตะโก	Tha Tako								0.0	48.6	
8.อ.พยุหะคีรี	Phayuha Khiri								0.0	46.6	
9.จ.อุทัยธานี	Uthai Thani								0.0	123.7	+ 34.7
10.อ.สว่างอารมณ์	Sawang Arom								0.0	64.4	
11.อ.หนองฉาง	Nong Chang								0.0	86.7	
12.อ.ทัพทัน	Thab Than								0.0	128.4	
13.อ.หนองขาหย่าง	Nong Khayang								0.0	63.9	
14.อ.บ้านไร่	Ban Rai	..	..	..	..	..	..	..	..	..	
15.จ.ชัยนาท	Chainat								0.0	79.9	- 44.1
16.อ.มโนรมย์	Manorom								0.0	56.6	
17.อ.วัดสิงห์	Wat Sing								0.0	139.0	
18.จ.สิงห์บุรี	Sing Buri								0.0	55.9	- 63.7
19.อ.อินทร์บุรี	In Buri								0.0	33.4	
20.อ.บางระจัน	Bang Rachan								0.0	113.0	
21.อ.พรหมบุรี	Phrom Buri								0.0	163.7	
22.จ.ลพบุรี	Lopburi*							10.2	10.2	129.6	+ 2.2
23.อ.บ้านหมี่	Ban Mi								0.0	161.5	
24.อ.ชัยบาดาล	Chai Badan			7.3				4.2	11.5	84.6	
25.อ.บัวชุม	Bua Chum*	T	6.9		0.4	T			7.4	66.2	
26.อ.ท่าวุ้ง	Tha Wung								0.0	136.7	
27.อ.โคกสำโรง	Khok Samrong								0.0	66.6	
28.จ.สุพรรณบุรี	Suphan Buri*							2.8	2.8	97.1	- 27.7
29.อ.ดอนเจดีย์	Don Chedi								0.0	137.7	
30.อ.เดิมบางนางบวช	Doembang Nangbuat								0.0	82.3	
31.อ.สามชุก	Sam Chuk	..	..	..	..	..	..	..	..	..	

สถานีฝน	Station	วันที่และจำนวนน้ำฝนเป็นมิลลิเมตร Date and amount of rainfall in m.m. เมษายน April							ฝนรวม ม.ม. Total m.m.	ฝนรวมตั้งแต่ 1 ม.ค. Accumulative rain-fall Since Jan.1	
		12	13	14	15	16	17	18		ฝนจริง Actual	สูง(+)ต่ำ(-)กว่าปกติ Above(+) Below(-) Normal
32.อ.ศรีประจันต์	Si Prachan	..	..	..	..	..	..	..	..	..	
33.อ.บางปลาม้า	Bang Pla Ma								0.0	65.6	
34.อ.สองพี่น้อง	Song Phi Nong								0.0	98.1	
35.จ.อ่างทอง	Ang Thong								0.0	114.5	- 42.6
36.อ.โพธิ์ทอง	Pho Thong								0.0	76.7	
37.อ.ไชโย	Chaiyo								0.0	116.0	
38.อ.วิเชียรชาญ	Wiset Chai Chan								0.0	83.7	
39.อ.ป่าโมก	Pa Mok								0.0	48.7	
40.จ.สระบุรี	Saraburi						5.1		5.1	84.0	- 60.4
41.อ.พระพุทธบาท	Phra Phutthabat	..	..	..	..	..	..	..	..	..	
42.อ.บ้านหมอ	Ban Mo								0.0	76.9	
43.อ.หนองแค	Nong Khae								0.0	87.5	
44.อ.แก่งคอย	Kaeng Khoi				28.6		3.1		31.7	95.8	
45.จ.พระนครศรีอยุธยา	Ayutthaya			8.2					8.2	43.1	- 76.1
46.อ.ท่าเรือ	Tha Rua								0.0	109.2	
47.อ.ผักไห่	Phak Hai								0.0	11.5	
48.อ.บางบาล	Bang Ban								0.0	63.2	
49.อ.บางไทร	Bang Sai								0.0	84.0	
50.อ.เสนา	Sena								0.0	6.6	
51.อ.บางปะอิน	Bang Pa-in								0.0	27.5	
52.จ.ปทุมธานี	Pathum Thani								0.0	45.4	- 75.7
53.อ.ธัญบุรี	Thanyaburi								0.0	2.5	
54.ต.รังสิต	Rangsit			49.9					49.9	97.2	
55.จ.นนทบุรี	Nonthaburi								0.0	28.1	..
56.อ.บางบัวทอง	Bang Bua Thong								0.0	51.5	
57.จ.ธนบุรี	Thon Buri	5.9							5.9	37.4	- 27.9
58.อ.บางขุนเทียน	Bang Khun Thian								0.0	32.1	
59.อ.ตลิ่งชัน	Taling Chan	..	..	..	..	..	..	..	..	..	
60.จ.พระนคร	Phra Nakhon*							T	T	45.9	-107.1
61.สนามบินดอนเมือง	Don Muang Air-port*		T				26.3	T	26.3	57.5	- 98.7
62.อ.บางเขน	Bang Khen*				T			0.4	0.4	16.3	
63.อ.มีนบุรี	Min Buri				61.6		4.7		66.3	83.9	
64.อ.ลาดกระบัง	Lat Krabang	..	..	..	..	..	..	..	..	..	
65.ศูนย์วิจัยบางนา	Bang Na*							7.6	7.6	92.5	
66.จ.กาญจนบุรี	Kanchanaburi*					1.8			1.8	125.9	- 8.2
67.เหมืองปิล็อก	Pilok	..	..	..	..	..	..	..	..	..	
68.อ.สังขละบุรี	Sangkhla Buri	..	..	..	..	..	..	..	..	..	
69.อ.ทองผาภูมิ	Thong Pha Phum*								0.0	119.2	
70.อ.ศรีสวัสดิ์	Si Sawat	..	..	..	..	..	..	..	..	..	
71.อ.บ่อพลอย	Bo Phloi	..	..	..	..	..	..	..	..	..	
72.อ.ไทรโยค	Sai Yok	..	..	..	..	..	..	..	..	..	

สถานีฝน	Station	วันที่และจำนวนน้ำฝนเป็นมิลลิเมตร Date and amount of rainfall in m.m. เมษายน April							ฝนรวม ม.ม. Total m.m.	ฝนรวมตั้งแต่ 1 ม.ค. Accumulative rain-fall Since Jan.1	
		12	13	14	15	16	17	18		ฝนจริง Actual	สูง(+)ต่ำ(-) กว่าปกติ Above(+) Below(-) Normal
73.อ.พนมทวน	Phanom Thuan	..	..	..	..	..	..	..	..	..	
74.อ.ท่าม่วง	Tha Muang								0.0	71.6	
75.อ.ท่ามะกา	Tha Maka	..	..	..	..	..	..	..	..	..	
76.จ.นครปฐม	Nakhon Pathom								0.0	85.8	- 26.0
77.อ.กำแพงแสน	Kamphaeng Saen	..	..	..	..	..	..	..	..	..	
78.อ.นครชัยศรี	Nakhon Chaisi								0.0	118.1	
79.จ.ราชบุรี	Ratchaburi								0.0	7.9	- 63.2
80.อ.บ้านโป่ง	Ban Pong								0.0	93.3	
81.อ.โพธาราม	Photharam								0.0	47.0	
82.อ.ดำเนินสดวก	Damnoen Saduak								0.0	43.5	
83.อ.ปากท่อ	Pak Tho	..	..	..	..	..	..	..	..	..	
84.จ.สมุทรสงคราม	Samut Songkham								0.0	104.2	+ 15.8
85.อ.บางคอที	Bang Khonthi								0.0	77.6	
86.อ.อัมพวา	Amphawa								0.0	60.1	
87.จ.สมุทรสาคร	Samut Sakhon								0.0	89.0	- 17.6
88.จ.สมุทรปราการ	Samut Prakan						14.6		14.6	167.2	+ 45.9
89.อ.พระประแดง	Phra Pradaeng	..	..	..	..	..	..	..	..	..	
90.อ.บางพลี	Bang Phli								0.0	92.9	
<u>ภาคตะวันออก</u>	<u>Eastern Part</u>										
1.จ.นครนายก	Nakhon Nayok	0.6		0.2	3.4	17.2			21.4	50.3	-123.6
2.อ.บ้านนา	Ban Na					21.5			21.5	185.9	
3.อ.ปากพลี	Pak Phli				1.8		4.2		6.0	65.4	
4.จ.ปราจีนบุรี	Prachin Buri*	1.4							1.4	92.6	- 88.6
5.อ.บ้านสร้าง	Ban Sang	4.4			T				4.4	63.7	
6.อ.ศรีมหาโพธิ	Si Maha Phot			68.2	6.3				74.5	113.4	
7.อ.กบินทร์บุรี	Kabin Buri	36.0		0.3	2.7				39.0	100.2	
8.อ.สระแก้ว	Sakaeo	4.5			3.0	8.5			16.0	139.6	
9.อ.วัฒนานคร	Watthana Nakhon				11.9	8.4			20.3	97.6	
10.อ.อรัญประเทศ	Aranyaprathet*	T		T	63.8				63.8	186.5	+ 2.9
11.จ.ฉะเชิงเทรา	Chachoengsao				16.0				16.0	69.5	
12.อ.บ้านโพธิ์	Ban Pho								0.0	2.7	
13.จ.ชลบุรี	Chon Buri*		T	T			T	16.0	16.0	116.3	- 52.4
14.อ.พานทอง	Phan Thong								0.0	22.5	
15.อ.พนัสนิคม	Phanat Nikhom		22.3	15.0					37.3	..	
16.อ.บ้านบึง	Ban Bung		28.9						28.9	133.3	
17.อ.เกาะสีชัง	Ko Sichang*							0.5	0.5	30.3	
18.อ.ศรีราชา	Si Racha		1.6				18.2		19.8	68.9	
19.อ.สัตหีบ	Sattahip*			0.6					0.6	201.3	+ 4.4
20.จ.ระยอง	Rayong*				4.2	T			4.2	122.7	- 21.4
21.อ.บ้านค่าย	Ban Khai			17.4			T		17.4	72.1	
22.อ.แกลง	Klaeng		4.2	6.6					10.8	137.4	

สถานีฝน	Station	วันที่และจำนวนน้ำฝนเป็นมิลลิเมตร Date and amount of rainfall in m.m. เมษายน April 12	13	14	15	16	17	18	ฝนรวม ม.ม. Total m.m.	ฝนรวมตั้งแต่ 1 ม.ค. Accumulative rain-fall Since Jan.1 ฝนจริง Actual	สูง(+)ต่ำ(-)กว่าปกติ Above(+) Below(-) Normal
23.จ.จันทบุรี	Chanthaburi*	13.8		0.7	50.8	0.3		26.0	91.6	216.9	- 67.1
24.อ.ท่าใหม่	Tha Mai				15.0				15.0	127.7	
25.อ.มะขาม	Makham	..	..	..	..	..	..	..	..	..	
26.อ.ขลุง	Khlung								0.0	..	
27.จ.ตราด	Trat	15.4	42.4	2.2	85.6		12.3		158.1	338.1	- 7.2
28.อ.เขาสมิง	Khao Saming	30.3	20.1		2.8				53.2	311.5	
29.อ.แหลมงอบ	Laem Ngop*		11.7						11.7	100.0	
30.อ.คลองใหญ่	Khlong Yai*	1.1	0.3	17.3	7.3	0.3			26.3	254.8	-133.1
<u>ภาคใต้</u>	<u>Southern Part</u>										
1.จ.เพชรบุรี	Phetchaburi								0.0	31.2	- 8.1
2.อ.บ้านแหลม	Ban Laem								0.0	56.5	
3.อ.บ้านลาด	Ban Lat								0.0	16.5	
4.อ.ชะอำ	Cha-am	..	..	..	..	..	..	..	..	..	
5.จ.ประจวบคีรีขันธ์	Prachuap Khiri Khan*								0.0	33.7	-156.2
6.อ.กุยบุรี	Kui Buri	..	..	..	..	..	..	..	..	..	
7.อ.หัวหิน	Hua Hin*								0.0	36.9	- 73.0
8.จ.ชุมพร	Chumphon*			T		1.8			1.8	50.2	-313.8
9.อ.ท่าแซะ	Tha Sae								0.0	80.1	
10.อ.สวี	Sawi								0.0	32.2	
11.อ.หลังสวน	Lang Suan								0.0	57.9	
12.จ.สุราษฎร์ธานี	Surat Thani								0.0	115.3	- 34.9
13.อ.ไชยา	Chaiya	..	..	..	..	..	..	..	..	..	
14.อ.เกาะสมุย	Ko Samui*								0.0	192.5	
15.อ.พุนพิน	Phunphin								0.0	62.8	
16.อ.บ้านนาสาร	Ban Na San						26.5		26.5	26.5	
17.จ.นครศรีธรรมราช	Nakhon Si Thammarat*					5.5			5.5	220.6	-310.1
18.อ.สิชล	Sichon								0.0	213.1	
19.อ.ท่าศาลา	Tha Sala								0.0	57.5	
20.อ.ฉวาง	Chawang								0.0	196.7	
21.อ.ทุ่งสง	Thung Song								0.0	92.1	
22.อ.ร่อนพิบูลย์	Ron Phibun								0.0	5.2	
23.อ.ปากพนัง	Pak Phanang								0.0	27.3	
24.จ.พัทลุง	Phatthalung								0.0	297.3	-195.0
25.อ.เขาชัยสน	Khao Chaison								0.0	173.6	
26.จ.สงขลา	Songkhla*								0.0	210.1	- 53.1
27.อ.รัตภูมิ	Rattaphum								0.0	323.7	
28.อ.หาดใหญ่	Hat Yai								0.0	152.0	
29.อ.สะเดา	Sadao								0.0	442.6	
30.จ.ปัตตานี	Pattani*								0.0	229.7	+ 91.8
31.อ.หนองจิก	Nong Chik								0.0	184.0	
32.อ.ยะหริ่ง	Yaring	..	..	..	..	..	..	..	..	..	

สถานีฝน	Station	วันที่และจำนวนน้ำฝนเป็นมิลลิเมตร Date and amount of rainfall in m.m. เมษายน April							ฝนรวม ม.ม. Total m.m.	ฝนรวมตั้งแต่ 1 ม.ค. Accumulative rain-fall Since Jan.1	
		12	13	14	15	16	17	18		ฝนจริง Actual	สูง(+)ต่ำ(-)กว่าปกติ Above(+) Below(-) Normal
33.อ.ปะนาเระ	Panare								0.0	84.9	
34.จ.ยะลา	Yala								0.0	249.8	..
35.อ.เบตง	Betong			6.3	17.8				24.1	410.0	
36.อ.บันนังสตา	Bannang Satar								0.0	319.8	
37.จ.นราธิวาส	Narathiwat*								0.0	299.6	-313.6
38.อ.ยี่งอ	Yi-ngo								0.0	30.3	
39.อ.รามันห์	Rangae								0.0	250.9	
40.อ.ตากใบ	Tak Bai								0.0	290.4	
41.จ.ระนอง	Ranong*				T	9.4	29.1		38.5	214.0	- 75.9
42.อ.กระบุรี	Kra Buri			42.2		10.9	34.5		87.6	189.6	
43.จ.พังงา	Phangnga	3.6				10.8	26.5		40.9	469.6	
44.อ.กะปง	Kapong					15.6	18.5		34.1	649.8	
45.อ.ตะกั่วป่า	Takua Pa						78.2		78.2	480.1	
46.อ.ท้ายเหมือง	Thai Muang						49.1		49.1	475.9	
47.อ.ตะกั่วทุ่ง	Takua Thung					2.7	54.5		57.2	568.6	
48.จ.ภูเก็ต	Phuket*						1.8		1.8	394.1	+155.0
49.สนามบินภูเก็ต	Phuket Air-port*	T		5.0			T		5.0	345.4	
50.อ.ถลาง	Thalang	..	..	..	..	..	..	..	..	..	
51.จ.กระบี่	Krabi		27.2		4.1				31.3	329.8	..
52.อ.อ่าวลึก	Ao Luk				12.0	3.0	31.6		46.6	389.0	
53.อ.คลองท่อม	Khlong Tom		1.2		9.1		28.0		39.1	286.3	
54.สนามบินตรัง	Trang Air-port*			T	T	T			T	100.5	-175.4
55.อ.สิเกา	Sikao								0.0	169.8	
56.อ.ย่านตาขาว	Yan Ta Khao								0.0	66.7	
57.อ.ปะเหลียน	Palian								0.0	100.7	
58.จ.สตูล	Satun								0.0	112.9	-225.1
59.อ.ทุ่งหว้า	Thung Wa								0.0	81.3	
60.อ.ละงู	Langu								0.0	..	

หมายเหตุ	ช่องว่าง	ไม่มีฝนตก	**Remark**	Blank	No rain
	*	สถานีตรวจอากาศ		*	Synoptic Station
	T	ฝนตกน้อยวัดไม่ได้		T	Trace
	..	ไม่มีรายงาน		..	No report

อุณหภูมิสูงสุดและต่ำสุดประจำวันที่ ๑๒ — ๑๘ เมษายน ๒๕๑๔

Daily Max. and Min. Temperature 12 - 18 April 1971

สถานี	Station	อุณหภูมิสูงสุดและต่ำสุดเป็นองศา ซ. Max. and Min. Temperature in degree C.							เฉลี่ยสูงสุดต่ำสุด Average Max. Min.	เฉลี่ยในสัปดาห์ Weekly Mean	ค่าปกติประจำเดือน Monthly Normal
		12	13	14	15	16	17	18			
ภาคเหนือ	**Northern Part**										
1.จ.เชียงราย	Chiang Rai	35.6 18.8	34.0 17.2	34.0 17.0	34.6 16.5	35.4 18.5	35.1 20.3	33.0 22.4	34.5 18.7	26.6	27.3
2.จ.แม่ฮ่องสอน	Mae Hong Son	37.6 18.8	37.0 18.3	30.5 19.8	36.5 19.6	38.2 20.2	39.0 20.3	39.3 21.5	36.9 19.8	28.4	29.6
3.จ.เชียงใหม่	Chiang Mai	37.2 18.7	37.0 18.3	37.0 19.1	35.4 19.9	37.2 19.2	36.8 20.3	37.1 22.8	36.8 19.8	28.3	28.6
4.จ.น่าน	Nan	35.7 21.2	36.5 20.2	35.4 22.2	33.5 20.4	36.4 22.5	37.2 22.1	36.0 22.3	35.8 21.6	28.7	29.1
5.อ.ท่าวังผา	Tha Wang Pha	35.0 21.5	35.9 20.4	35.3 21.6	33.0 20.2	35.3 22.5	36.7 22.0	34.7 22.3	35.1 21.5	28.3	..
6.จ.ลำปาง	Lampang	38.1 21.0	37.5 21.5	37.1 22.3	36.9 21.1	37.3 22.1	38.8 22.8	37.6 22.4	37.6 21.9	29.8	29.4
7.อ.แม่สะเรียง	Mae Sariang	37.3 19.0	38.0 18.5	37.8 18.8	37.8 19.2	37.5 20.0	38.2 20.7	37.6 19.7	37.9 19.4	28.7	29.8
8.จ.แพร่	Phrae	35.8 22.3	36.1 22.1	36.0 24.5	34.8 21.5	36.1 22.7	37.2 24.0	35.7 24.7	36.0 23.1	29.6	29.9
9.จ.อุตรดิตถ์	Uttaradit	36.9 21.5	37.7 22.0	37.9 23.1	34.9 21.7	38.4 23.5	38.0 23.0	38.2 24.4	37.4 22.7	30.1	31.0
10.สนามบินอุตรดิตถ์	Uttaradit Air-port	37.4 22.2	37.3 23.5	38.2 23.2	35.5 22.5	38.5 24.5	38.8 24.5	.. ..	37.6 23.4	30.5	..
11.จ.ตาก	Tak	40.0 22.0	39.8 23.9	39.6 26.5	39.0 23.2	39.9 23.5	40.4 26.1	37.3 25.6	39.4 24.4	31.9	32.0
12.จ.พิษณุโลก	Phitsanulok	36.5 21.8	38.0 24.7	38.2 25.1	35.2 21.5	38.1 24.9	38.8 24.6	37.8 26.0	37.5 24.1	30.8	30.8
13.อ.แม่สอด	Mae Sot	36.8 21.6	36.8 20.8	36.5 21.3	36.5 22.1	37.8 20.1	37.7 21.6	37.9 23.0	37.1 21.5	29.3	29.9
14.จ.เพชรบูรณ์	Phetchabun	35.2 20.8	37.0 22.2	38.5 22.9	37.5 23.3	37.5 23.1	37.7 23.4	36.7 24.1	37.2 22.8	30.0	30.1
15.อ.หล่มสัก	Lom Sak	35.1 20.0	36.2 21.1	37.0 21.8	36.0 22.4	36.3 21.4	36.5 22.3	.. 24.3	36.2 21.9	29.1	..
16.อ.วิเชียรบุรี	Wichian Buri	36.3 20.8	37.2 23.0	38.3 23.0	37.5 23.0	38.3 24.7	36.6 22.5	35.2 23.9	37.1 23.0	30.1	..
ภาคตะวันออกเฉียงเหนือ	**Northeastern Part**										
1.จ.หนองคาย	Nong Khai	35.8 20.4	35.6 22.9	36.3 24.3	36.4 25.0	36.9 24.8	37.9 23.7	33.4 21.7	36.0 23.3	29.7	..
2.จ.เลย	Loei	35.2 18.9	36.4 20.3	36.4 21.2	36.3 21.1	37.5 21.3	37.5 20.9	34.4 21.5	36.2 20.7	28.5	28.6
3.จ.อุดรธานี	Udon Thani	34.6 21.6	34.8 23.0	35.0 25.0	35.2 24.5	36.2 25.4	37.5 24.8	33.2 22.5	35.2 23.8	29.5	29.8
4.จ.นครพนม	Nakhon Phanom	35.0 24.0	35.2 21.9	35.9 22.1	36.2 22.2	36.6 22.4	36.1 24.3	35.7 23.1	35.8 22.9	29.4	29.0
5.จ.สกลนคร	Sakon Nakhon	34.0 23.0	34.9 21.7	35.3 22.7	35.3 23.0	35.4 23.4	36.4 25.2	35.7 22.4	35.3 23.1	29.2	29.3
6.อ.มุกดาหาร	Mukdahan	34.0 23.5	35.7 23.5	36.4 22.5	36.0 22.5	36.2 23.0	35.0 25.0	35.5 22.6	35.5 23.2	29.4	29.5
7.จ.ขอนแก่น	Khon Kaen	34.0 21.8	34.9 23.0	35.5 24.2	34.6 24.5	36.5 23.4	37.9 24.0	35.6 23.2	35.6 23.4	29.5	30.1
8.อ.โกสุมพิสัย	Kosum Phisai	33.7 21.4	34.5 23.3	.. 24.1	35.4 ..	37.1 23.3	37.0 24.8	.. 23.6	35.5 23.4	29.5	..
9.จ.ร้อยเอ็ด	Roi Et	35.2 22.5	34.5 22.7	35.5 23.5	35.2 23.0	36.3 24.2	38.2 24.8	34.5 23.5	35.6 23.5	29.6	29.9
10.จ.ชัยภูมิ	Chaiyaphum	35.0 21.7	35.2 23.2	35.8 22.8	33.8 23.9	37.0 22.8	34.1 22.2	34.6 24.3	35.1 23.0	29.1	29.9
11.จ.อุบลราชธานี	Ubon Ratchathani	36.2 23.6	36.3 22.5	36.5 23.1	36.7 22.7	36.1 24.8	36.0 26.3	35.1 23.7	36.1 23.8	30.0	29.8
12.จ.สุรินทร์	Surin	35.3 23.2	36.3 23.6	36.5 24.2	36.4 24.8	35.8 24.0	37.8 24.8	32.6 22.6	35.8 23.9	29.9	29.8
13.อ.ท่าตูม	Tha Tum	34.8 23.4	36.1 23.7	36.1 24.9	36.5 25.0	36.6 25.0	38.0 25.9	34.9 24.9	36.1 24.7	30.4	..
14.อ.นางรอง	Nang Rong	32.6 22.7	34.0 23.3	35.7 23.2	36.5 23.9	34.8 23.3	36.8 23.7	.. 23.0	35.1 23.3	29.2	..

สถานี	Station	อุณหภูมิสูงสุดและต่ำสุดเป็นองศา ซ. Max. and Min. Temperature in degree C. 12	13	14	15	16	17	18	เฉลี่ยสูงสุดต่ำสุด Average Max. Min.	เฉลี่ยในสัปดาห์ Weekly Mean	ค่าปกติประจำเดือน Monthly Normal
15.จ.นครราชสีมา	Nakhon Ratchasima	34.4 22.6	35.3 22.1	35.6 21.8	36.6 23.4	36.7 22.6	37.8 23.0	36.3 23.6	36.1 22.7	29.4	29.9
16.อ.โชคชัย	Chok Chai	34.5 22.0	33.6 22.1	35.8 22.1	35.7 23.2	.. 22.3	35.6 ..	.. 23.9	35.0 22.6	28.8	..
<u>ภาคกลาง</u>	<u>Central Part</u>										
1.จ.นครสวรรค์	Nakhon Sawan	36.0 20.6	38.0 23.0	38.4 23.6	37.4 23.4	38.8 24.0	39.7 24.6	34.1 25.7	37.5 23.6	30.6	31.4
2.จ.ลพบุรี	Lop Buri	34.0 21.6	36.6 23.5	37.5 24.5	36.0 24.0	37.0 23.5	36.5 25.0	31.1 26.0	35.5 24.0	29.8	30.7
3.จ.สุพรรณบุรี	Supnan Buri	35.6 22.0	36.0 23.2	36.7 23.8	35.7 23.7	37.2 23.7	36.6 24.4	31.5 25.6	35.6 23.8	29.7	31.3
4.จ.กาญจนบุรี	Kanchanaburi	35.7 22.4	34.8 23.8	37.2 24.2	36.2 22.2	36.4 24.7	37.0 23.2	33.6 24.8	35.8 23.6	29.7	31.2
5.อ.ทองผาภูมิ	Thong Pha Phum	36.8 20.4	36.5 21.0	37.2 21.0	21.0	.. ..	.. ..	.. ..	.. ..	..	..
6.สนามบินดอนเมือง	Don Muang Air-port	35.3 23.0	36.7 23.0	35.0 23.4	36.1 23.5	36.5 22.7	33.9 25.0	32.4 25.3	35.1 23.7	29.4	29.4
7.จ.พระนคร	Phra Nakhon	34.2 23.5	34.9 23.2	34.4 24.7	34.5 24.4	34.8 23.1	34.9 26.6	34.1 26.3	34.5 24.5	29.5	30.1
8.ศูนย์วิจัยา บางนา	Bang Na	34.8 23.2	34.5 22.9	34.7 24.3	34.8 23.8	35.0 22.7	35.2 26.0	33.0 25.8	34.6 24.1	29.4	..
<u>ภาคตะวันออก</u>	<u>Eastern Part</u>										
1.จ.ปราจีนบุรี	Prachin Buri	35.2 23.0	34.8 22.4	36.1 23.8	36.0 23.5	36.0 22.6	36.8 24.3	33.2 25.3	35.4 23.6	29.5	30.2
2.อ.กบินทร์บุรี	Kabin Buri	35.4 23.3	34.3 22.1	35.1 23.6	35.1 22.9	36.0 22.6	37.1 24.7	.. 25.1	35.5 23.5	29.5	..
3.อ.อรัญประเทศ	Aranyaprathet	32.0 23.5	34.3 22.0	34.3 21.7	30.5 23.0	35.0 21.5	35.7 23.7	35.0 23.0	33.8 22.6	28.2	30.0
4.จ.ชลบุรี	Chon Buri	33.1 21.0	33.0 21.4	34.1 22.9	33.5 20.9	33.5 21.1	33.2 23.2	31.1 23.2	33.1 22.0	27.6	29.5
5.อ.เกาะสีชัง	Ko Si Chang	31.5 25.3	31.7 25.3	33.4 26.4	32.1 26.7	.. 26.3	32.9 27.4	32.3 27.7	32.3 26.4	29.4	30.3
6.อ.สัตหีบ	Sattahip	33.5 23.0	34.0 26.5	33.8 27.4	34.3 27.4	35.1 27.5	.. ..	.. ..	34.1 26.4	30.3	30.7
7.จ.ระยอง	Rayong	33.2 23.5	33.5 23.5	33.5 25.6	33.8 23.6	32.0 24.7	32.5 26.3	.. 28.5	33.1 25.1	29.1	..
8.จ.จันทบุรี	Chanthaburi	32.4 22.9	32.2 21.0	31.4 22.8	31.7 23.0	32.2 21.9	32.8 24.0	32.9 24.7	32.2 22.9	27.6	28.4
9.อ.คลองใหญ่	Khlong Yai	32.6 24.5	32.5 22.8	32.4 22.4	31.9 23.3	32.4 22.6	.. 23.0	.. ..	32.4 23.1	27.8	28.0
<u>ภาคใต้</u>	<u>Southern Part</u>										
1.อ.หัวหิน	Hua Hin	32.5 22.9	33.2 23.4	33.5 23.4	33.0 24.1	33.1 24.4	33.2 24.5	33.5 24.7	33.1 23.9	28.5	28.7
2.จ.ประจวบคีรีขันธ์	Prachuab Khiri Khan	32.0 22.3	32.7 23.3	32.6 22.1	32.8 22.7	33.0 24.3	33.0 23.3	33.0 23.9	32.7 23.1	27.9	28.8
3.จ.ชุมพร	Chumphon	33.1 23.8	34.0 22.1	33.5 21.9	33.8 21.3	33.9 22.8	33.7 23.5	33.9 23.8	33.7 22.7	28.2	28.4
4.จ.สุราษฎร์ธานี	Surat Thani	34.8 20.9	34.2 21.2	34.3 22.0	34.4 21.7	35.3 21.7	34.2 22.6	34.1 21.7	34.5 21.7	28.1	28.8
5.อ.เกาะสมุย	Ko Samui	31.6 25.5	31.8 27.2	32.0 25.5	31.6 25.2	32.0 28.2	31.3 28.3	31.5 28.5	31.7 26.9	29.3	..
6.จ.นครศรีธรรมราช	Nakhon Si Thammarat	33.2 21.8	33.5 21.8	33.2 21.9	34.0 22.0	31.2 23.3	32.0 22.9	33.3 23.1	32.9 22.4	27.7	28.2
7.จ.สงขลา	Songkhla	32.7 24.4	32.3 25.0	32.8 24.0	32.8 23.5	33.0 25.1	33.2 24.8	33.1 23.8	32.8 24.1	28.5	28.5
8.จ.ปัตตานี	Pattani	34.5 21.6	34.4 21.4	34.0 22.4	34.5 22.2	35.5 22.4	36.0 22.6	34.8 21.2	34.8 22.0	28.4	..
9.จ.นราธิวาส	Narathiwat	34.1 23.5	33.9 23.0	34.5 23.5	33.5 23.3	34.3 24.0	34.4 23.5	34.0 22.0	34.1 23.2	28.7	27.7
10.จ.ระนอง	Ranong	36.0 23.1	34.6 22.5	34.6 22.5	34.3 21.8	34.6 20.8	33.0 23.0	34.3 23.1	34.5 22.4	28.5	28.4
11.จ.ภูเก็ต	Phuket	34.7 24.5	33.7 24.5	32.5 25.0	33.7 24.4	33.5 26.5	.. 24.8	33.5 24.7	33.6 24.9	29.3	28.6
12.สนามบินภูเก็ต	Phuket Air-port	33.6 22.8	34.3 24.4	34.0 24.0	32.9 24.6	34.1 24.2	34.2 ..	34.0 24.1	33.9 24.0	29.0	28.3
13.สนามบินตรัง	Trang Air-port	36.4 21.5	36.7 21.8	37.0 20.9	37.2 21.6	37.5 22.	37.6 22.4	36.7 22.8	37.0 22.0	29.5	29.0

แก้ไขเพิ่มเติมรายงานอากาศประจำสัปดาห์ฉบับที่ ๑๕/๒๕๑๔ เนื่องจากได้รับรายงานภายหลัง

Correction in weekly weather report No. 15/1971 for late report rainfall data

สถานีฝน	Station	วันที่และจำนวนน้ำฝนเป็นมิลลิเมตร Date and amount of rainfall in m.m. เมษายน April							ฝนรวม ม.ม. Total m.m.	ฝนรวมตั้งแต่ 1 ม.ค. Accumulative rain-fall Since Jan.1	
		5	6	7	8	9	10	11		ฝนจริง Actual	สูง(+)ต่ำ(-)กว่าปกติ Above(+) Below(-) Normal
ภาคเหนือ	**Northern Part**										
3.อ.เชียงแสน	Chiang Saen						4.8		4.8	59.5	
4.อ.เชียงของ	Chiang Khong						6.6		8.8	94.4	
27.อ.สันป่าตอง	San Pa Tong						11.2		11.2	11.2	
46.อ.ท่าวังผา	Tha Wang Pha*						2.6		3.3	57.0	
49.อ.สา	Sa						14.9		14.9	29.0	
51.อ.ฟากท่า	Fak Tha						1.8		1.8	82.8	
55.อ.ลับแล	Laplae						32.6		37.1	64.7	
76.อ.หล่มเก่า	Lom Kao							0.5	0.5	33.9	
78.อ.ชนแดน	Chon Daen							78.1	78.1	147.2	
79.อ.หนองไผ่	Nong Phai							3.4	100.7	127.3	
ภาคตะวันออกเฉียงเหนือ	**Northeastern Part**										
4.อ.ด่านซ้าย	Dan Sai							1.0	1.0	66.7	
9.อ.ท่าบ่อ	Tha Bo							0.1	11.5	36.5	
12.อ.หนองหาร	Nong Han							56.0	56.0	64.2	
15.อ.สว่างแดนดิน	Sawang Daen Din							1.1	4.6	39.1	
24.อ.ยางตลาด	Yang Talat							5.0	43.3	56.4	
25.อ.สหัสขันธ์	Sahatsakhan							13.5	17.2	23.4	
26.อ.กมลาไสย	Kamalasai							1.8	79.2	125.1	
28.อ.โพนทอง	Phon Thong							11.9	12.7	39.1	
29.อ.ธวัชบุรี	Thawatchaburi							1.0	13.2	67.8	
33.อ.อาจสามารถ	At Samat							36.6	36.6	182.0	
36.จ.มหาสารคาม	Maha Sarakham							3.2	9.1	134.3	+ 69.6
37.อ.โกสุมพิสัย	Kosum Phisai*							17.2	60.2	90.5	
38.อ.บรบือ	Borabu							11.3	14.3	79.2	
41.อ.ภูเวียง	Phu Wiang							2.7	19.5	79.3	
42.อ.จุมพล	Chum Phae							18.6	16.4	54.2	
44.อ.ชนบท	Chonnabot							20.0	34.7	139.9	

สถานีฝน	Station	วันที่และจำนวนน้ำฝนเป็นมิลลิเมตร Date and amount of rainfall in m.m. เมษายน April 5	6	7	8	9	10	11	ฝนรวม ม.ม. Total m.m.	ฝนรวมตั้งแต่ 1 ม.ค. Accumulative rainfall Since Jan. 1 ฝนจริง Actual	สูง(+)ต่ำ(-)กว่าปกติ Above(+) Below(-) Normal
45. อ.บ้านไผ่	Ban Phai							29.5	201.5	248.2	
46. อ.พล	Phon							26.4	26.4	26.4	
48. อ.ภูเขียว	Phu Khieo							13.5	13.5	46.3	
49. อ.กอนสวรรค์	Khon Sawan							14.5	24.7	27.3	
56. อ.โนนไทย	Non Thai							13.8	13.8	53.3	
57. อ.โนนสูง	Non Sung							2.5	32.5	62.5	
59. อ.สีคิ้ว	Sikhiu							12.9	35.3	57.9	
60. อ.สูงเนิน	Sung Noen							18.3	18.3	44.1	
61. อ.ปักธงชัย	Phak Thong Chai							1.7	15.9	60.1	
68. อ.นางรอง	Nang Rong*							0.3	13.8	92.3	
89. อ.โขงเจียม	Khong Chiam					7.7			24.1	80.0	
<u>ภาคกลาง</u>	<u>Central Part</u>										
2. อ.บรรพตพิสัย	Banphot Phisai							24.5	24.5	105.9	
12. อ.ทัพทัน	Thab Than							0.7	75.9	128.4	
13. อ.หนองขาหย่าง	Nong Khayang							30.2	30.2	63.9	
17. อ.วัดสิงห์	Wat Sing							3.2	20.9	139.0	—
18. จ.สิงห์บุรี	Sing Buri							15.7	51.8	55.9	
20. อ.บางระจัน	Bang Rachan							3.5	42.0	113.0	
21. อ.พรหมบุรี	Phrom Buri							97.9	97.9	163.7	
23. อ.บ้านหมี่	Ban Mi							40.0	40.0	161.5	
24. อ.ชัยบาดาล	Chai Badan							0.8	27.9	73.1	
25. อ.บัวชุม	Bua Chum			1.6		12.0			13.6	58.8	
26. อ.ท่าวุ้ง	Tha Wung							35.8	62.6	136.7	
29. อ.ดอนเจดีย์	Don Chedi						42.5	4.3	46.8	137.7	
30. อ.เดิมบางนางบวช	Doembang Nangbuat							69.8	69.8	82.3	
33. อ.บางปลาม้า	Bang Pla Ma							50.3	57.3	65.6	
34. อ.สองพี่น้อง	Song Phi Nong							61.0	62.0	98.1	
35. จ.อ่างทอง	Ang Thong							72.5	75.0	114.5	- 25.4
36. อ.โพธิ์ทอง	Pho Thong							43.2	48.5	76.7	
37. อ.ไชโย	Chaiyo							82.0	82.0	116.0	

สถานีฝน	Station	วันที่และจำนวนน้ำฝนเป็นมิลลิเมตร Date and amount of rainfall in m.m. เมษายน April							ฝนรวม ม.ม. Total m.m.	ฝนรวมตั้งแต่ 1 ม.ค. Accumulative rain-fall since Jan. 1	
		5	6	7	8	9	10	11		ฝนจริง Actual	สูง(+)ต่ำ(-) กว่าปกติ Above(+) Below(-) Normal
38. อ.วิเศษชัยชาญ	Wiset Chai Chan							46.5	50.3	83.7	
39. อ.ป่าโมก	Pa Mok							8.3	8.3	48.7	
40. จ.สระบุรี	Saraburi							2.3	2.3	78.9	- 36.8
42. อ.บ้านหมอ	Ban Mo							19.0	19.0	76.9	
43. อ.หนองแค	Nong Khae							6.5	6.5	87.5	
44. อ.แก่งคอย	Kaeng Khoi							10.4	10.4	64.1	
45. จ.อยุธยา	Ayutthaya							4.4	4.4	34.9	- 72.0
46. อ.ท่าเรือ	Tha Rua							29.6	40.8	109.2	
49. อ.บางไทร	Bang Sai							30.1	30.1	84.0	
51. อ.บางปะอิน	Bang Pa-in							27.5	27.5	27.5	
52. จ.ปทุมธานี	Pathum Thani							17.2	17.2	45.4	- 65.6
54. ต.รังสิต	Rangsit							10.1	10.1	47.3	
55. จ.นนทบุรี	Nonthaburi							28.1	28.1	28.1	
56. อ.บางบัวทอง	Bang Bua Thong							7.5	7.5	51.5	
63. อ.มีนบุรี	Min Buri							10.0	10.0	17.6	
76. จ.นครปฐม	Nakhon Pathom							16.2	16.2	85.8	- 13.8
78. อ.นครชัยศรี	Nakhon Chaisi							13.9	17.1	118.1	
80. อ.บ้านโป่ง	Ban Pong							7.3	43.0	93.3	
81. อ.โพธาราม	Photharam							6.4	18.9	47.0	
82. อ.ดำเนินสดวก	Damnoen Saduak							14.2	43.5	43.5	
84. จ.สมุทรสงคราม	Samut Songkham							59.4	65.7	104.2	+ 34.6
85. อ.บางคนที	Bang Khonthi					4.2	30.2		34.4	77.6	
86. อ.อัมพวา	Amphawa							36.2	47.0	60.1	
87. จ.สมุทรสาคร	Samut Sakhon							21.2	34.4	89.0	+ 6.2
88. จ.สมุทรปราการ	Samut Prakan							45.0	45.0	152.6	+ 43.7
90. อ.บางพลี	Bang Phli							6.1	6.1	92.9	
<u>ภาคตะวันออก</u>	<u>Eastern Part</u>										
2. อ.บ้านนา	Ban Na							21.3	64.6	164.4	
5. อ.บ้านสร้าง	Ban Sang							1.9	16.5	59.3	
7. อ.กบินทรบุรี	Kabin Buri							12.6	42.6	61.2	

สถานีฝน	Station	วันที่และจำนวนน้ำฝนเป็นมิลลิเมตร Date and amount of rainfall in m.m. เมษายน April							ฝนรวม ม.ม. Total m.m.	ฝนรวมตั้งแต่ 1 ม.ค. Accumulative rain-fall Since Jan. 1	
		5	6	7	8	9	10	11		ฝนจริง Actual	สูง(+)ต่ำ(-) กว่าปกติ Above(+) Below(-) Normal
8. อ.สระแก้ว	Sakaeo							9.1	60.6	123.6	
9. อ.วัฒนานคร	Watthana Nakhon							21.7	25.0	77.3	
11. จ.ฉะเชิงเทรา	Chachoengsao							25.5	25.5	53.5	
12. อ.บ้านโพธิ์	Ban Pho							2.7	2.7	2.7	
14. อ.พานทอง	Phan Thong							1.4	1.4	22.5	
16. อ.บ้านบึง	Ban Bung							37.8	37.8	104.4	
20. จ.ระยอง	Rayong*							2.4	2.4	118.5	- 3.1
21. อ.บ้านค่าย	Ban Khai							4.4	4.4	54.7	
22. อ.แกลง	Klaeng							9.0	9.0	126.6	
24. อ.ท่าใหม่	Tha Mai							7.5	18.4	112.7	
27. จ.ตราด	Trat							12.7	12.7	180.0	-118.0
28. อ.เขาสมิง	Khao Saming					10.1	7.0	20.5	37.6	258.3	
ภาคใต้	**Southern Part**										
1. จ.เพชรบุรี	Phetchaburi							11.9	11.9	31.2	- 7.1
2. อ.บ้านแหลม	Ban Laem							38.2	38.2	56.5	
3. อ.บ้านลาด	Ban Lat							5.5	5.5	16.5	
43. จ.พังงา	Phangnga							9.4	19.7	408.7	+ 70.3
44. อ.กะปง	Kapong							4.7	26.2	615.7	
47. อ.ตะกั่วทุ่ง	Takua Thung							36.0	40.4	511.4	
59. อ.ทุ่งหว้า	Thung Wa						5.0		5.0	81.3	

พิมพ์ที่ ร.พ. กรมอุตุนิยมวิทยา สำนักน

บางกะปิ พระนคร

นาวาโท ธำรง กิติสิน ผู้พิมพ์โฆษณ

30

Air mail
PRINTED MATTER

Library, U.S.Weather, Bureau,
Washington 25, D.C. U.S.A.

(Met. Dept. Bangkok, Thailand.)

กรมอุตุนิยมวิทยา สำนักนายกรัฐมนตรี

รายงานอากาศประจำสัปดาห์ ระหว่างวันที่ ๑๙ – ๒๕ เมษายน ๒๕๑๔

และ

การคาดหมายลักษณะอากาศ ระหว่างวันที่ ๒๖ เมษายน – ๒ พฤษภาคม ๒๕๑๔

ฉบับที่ ๑๗/๒๕๑๔

นาวาเอก ดร. เจริญ เจริญรัชต์ภากย์

อธิบดีกรมอุตุนิยมวิทยา

METEOROLOGICAL DEPARTMENT
OFFICE OF THE PRIME MINISTER
BANGKOK THAILAND

WEEKLY WEATHER REPORT

DURING THE PERIOD 19 – 25 APRIL 1971

AND

WEATHER OUTLOOK

DURING 26 APRIL – 2 MAY 1971

No. 17/1971

Charoen Charoen-rajapark

Captain, R.T.N.

Director – General

การคาดหมายลักษณะอากาศใน ๗ วันข้างหน้า
ตั้งแต่วันที่ ๒๖ เมษายน – ๒ พฤษภาคม ๒๕๑๔

ลักษณะทั่วไป

พายุโซนร้อน "แวนด้า" ได้เคลื่อนผ่านเกาะฟิลิปปินส์เข้ามาอยู่ในทะเลจีนใต้ ลักษณะเช่นนี้จะทำให้มีฝนและพายุฝนฟ้าคะนองทางประเทศไทยตอนบนในสัปดาห์นี้

ภาคเหนือ ภาคตะวันออกเฉียงเหนือ ภาคกลาง ภาคตะวันออก อ่าวไทย ฝั่งตะวันออก	จะมีฝนและพายุฝนฟ้าคะนองกระจายในระยะสัปดาห์นี้ ระดับอุณหภูมิจะลดลงเกือบทั่วไป
อ่าวไทย ฝั่งตะวันตก	ตลอดสัปดาห์จะมีฝนหรือฝนฟ้าคะนองกระจาย โดยเฉพาะบริเวณตั้งแต่เหนือชุมพรขึ้นมา นอกนั้นจะมีฝนเป็นแห่ง ๆ
ภาคใต้ ฝั่งตะวันตก	ตลอดสัปดาห์จะมีฝนหรือฝนฟ้าคะนองเป็นแห่ง ๆ
พระนคร และ ธนบุรี	จะมีฝนและพายุฝนฟ้าคะนองกระจายในระยะสัปดาห์นี้ และระดับอุณหภูมิจะลดลง.

กรมอุตุนิยมวิทยา
๒๖ เม.ย.๑๔

Weather outlook for the period 26 April - 2 May 1971

General Situation

Tropical storm "WANDA" has moved across the Philippines and is center over the South China Sea. This condition will cause rainshowers and thunderstorms over the Upper Thailand during this week.

Northern Part: Northeastern Part: Central Part: Eastern Part: Gulf of Thailand, East Coast:	Scattered rainshowers and thunderstorms during this week. A decrease in temperatures expected in most parts.
Gulf of Thailand, West Coast:	Throughout the week, scattered showers or thundershowers from the north of Chumporn while isolated falls elsewhere.
Southern Thailand, West Coast:	Throughout the week, isolated showers or thundershowers.
Phra Nakhon & Thonburi:	Scattered rainshowers and thunderstorms during this week. A decrease in temperatures expected.

Meteorological Department
26 April 1971

สรุปลักษณะอากาศทั่วไปในรอบสัปดาห์
ทั้งแต่วันที่ ๑๙ – ๒๕ เมษายน ๒๕๑๔

๑. ในตอนต้นสัปดาห์ลิ่มความกดอากาศสูงจากประเทศจีนได้แผ่ลงมาปกคลุมประเทศไทยตอนบน ทำให้เกิดลักษณะอากาศแปรปรวนขึ้น โดยมีฝนและฝนฟ้าคะนองกระจายทางตอนบนของประเทศไทยและภาคใต้ฝั่งตะวันตก ส่วนภาคอื่น ๆ มีฝนเล็กน้อยเฉพาะแห่ง

ในตอนกลางและปลายสัปดาห์ ปรากฏว่าลิ่มความกดอากาศสูงจากประเทศจีนได้อ่อนกำลังลง และมีหย่อมความกดอากาศต่ำเนื่องจากความร้อนเกิดขึ้นแทนที่ ลักษณะเช่นนี้ทำให้อุณหภูมิสูงขึ้นโดยทั่วไป โดยมีฝนและลักษณะฟ้าคะนองเป็นบางแห่งทั่วประเทศ

๒. ในระหว่างสัปดาห์ ปรากฏว่าอุณหภูมิสูงสุดในภาคต่าง ๆ ของประเทศไทยมีดังต่อไปนี้.–

ภาคเหนือ	๔๐.๒°ซ.ที่ อ.เมือง	จ.อุตรดิตถ์	เมื่อวันที่	๒๔,๒๕ เม.ย.
ภาคตะวันออกเฉียงเหนือ	๓๙.๖°ซ.ที่ อ.เมือง	จ.นครพนม	"	๒๒ "
ภาคกลาง	๔๐.๒°ซ.ที่ อ.เมือง	จ.นครสวรรค์	"	๒๔ "
ภาคตะวันออก	๓๗.๐°ซ.ที่ อ.กบินทร์บุรี	จ.ปราจีนบุรี	"	๒๓ "
ภาคใต้	๓๘.๘°ซ.ที่ สนามบินตรัง	จ.ตรัง	"	๒๓ "

กรมอุตุนิยมวิทยา

๒๖ เม.ย.๑๔

General Situation
Period 19 - 25 April 1971

1. In the beginning of the week, the intensifying high pressure area over China mainland extended its ridge to the Upper Thailand. This condition caused unsettled weather with scattered rainshowers and thundery rainshowers over the Upper Thailand and Southern Thailand West Coast. While local light showers were experienced in the other parts of the country.

During the middle and the week-end periods, the ridge of the high pressure area over China had weakened in strength. Heat low cells prevailed over the Upper Thailand and caused high temperatures in general. Isolated showers and thundery conditions were reported in many locations throughout the country.

2. During the week the highest temperatures in various parts of Thailand were as follows:-

Northern Part	40.2°C.at Uttaradit	on	24,25 April
Northeastern Part	39.6°C.at Nakhon Phanom	"	22 "
Central Part	40.2°C.at Nakhon Sawan	"	24 "
Eastern Part	37.0°C.at Kabinburi	"	23 "
Southern Part	38.8°C.at Trang Air-port	"	23 "

Meteorological Department

26 April 1971

ข่าวอากาศเพื่อการเกษตรประจำสัปดาห์

เมื่อวันที่ ๑๙ - ๒๕ เมษายน มีลักษณะอากาศซึ่งพอสรุปได้ดังต่อไปนี้.-

ในตอนต้นสัปดาห์ ลิ่มความกดอากาศสูงจากประเทศจีน ได้แผ่ลงมาปกคลุมประเทศไทยตอนบน ทำให้เกิดลักษณะอากาศแปรปรวนขึ้น โดยมีฝนและฝนฟ้าคะนองกระจาย ทางตอนบนของประเทศไทย และภาคใต้ฝั่งตะวันตก ส่วนภาคอื่น ๆ มีฝนเล็กน้อยเฉพาะแห่ง

ในตอนกลางและปลายสัปดาห์ ปรากฏว่าลิ่มความกดอากาศสูงจากประเทศจีน ได้อ่อนกำลังลง และมีหย่อมความกดอากาศต่ำ เนื่องจากความร้อนเกิดขึ้นแทนที่ ลักษณะเช่นนี้ทำให้อุณหภูมิสูงขึ้นโดยทั่วไป โดยมีฝนและลักษณะฟ้าคะนองบางแห่งทั่วประเทศ

ข้อควรระวัง

เนื่องจากมีพายุโซนร้อน " แวนด้า " ซึ่งมีศูนย์กลางอยู่ในทะเลจีนใต้ ลักษณะเช่นนี้จะทำให้ภาคเหนือ ภาคตะวันออกเฉียงเหนือ ภาคกลาง ภาคตะวันออก และบริเวณก้นอ่าวไทยมีฝนและพายุฝนฟ้าคะนองกระจายในระยะสัปดาห์นี้ ดังนั้นกสิกรควรระมัดระวังอันตรายและความเสียหายอันเนื่องจากพายุลมแรง และฝนตกหนักซึ่งอาจเกิดขึ้นได้ในระยะนี้ไว้ด้วย ส่วนภาคใต้ตั้งแต่จังหวัดชุมพรลงไปจะมีฝนหรือฝนฟ้าคะนองเป็นแห่ง ๆ.

กองอากาศเกษตร กรมอุตุนิยมวิทยา

๒๖ เมษายน ๒๕๑๔

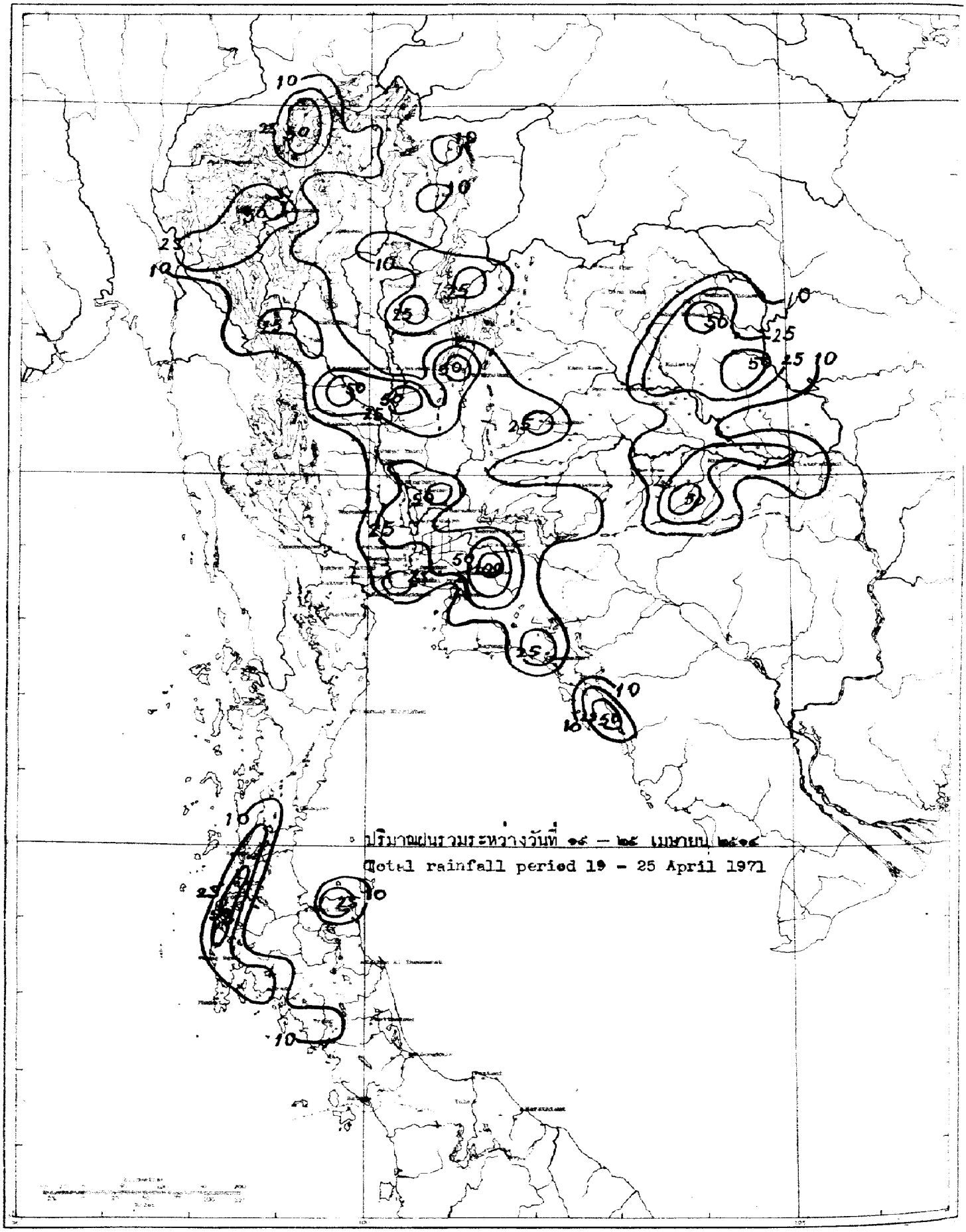
ปริมาณฝนรวมระหว่างวันที่ ๑๙ – ๒๕ เมษายน ๒๕๑๔
Total rainfall period 19 - 25 April 1971

สถานีฝน	Station	วันที่และจำนวนน้ำฝนเป็นมิลลิเมตร Date and amount of rainfall in m.m. เมษายน April							ฝนรวม ม.ม. Total m.m.	ฝนรวมตั้งแต่ 1 ม.ค. Accumulative rain-fall Since Jan.1	
		19	20	21	22	23	24	25		ฝนจริง Actual	สูง(+)ต่ำ(-)กว่าปกติ Above(+) Below(-) Normal
ภาคเหนือ	Northern Part										
1. จ.เชียงราย	Chiang Rai*	2.4					5.4	T	7.8	45.6	- 60.1
2. อ.แม่สาย	Mae Sai								0.0	T	
3. อ.เชียงแสน	Chiang Saen	3.6							3.6	97.6	
4. อ.เชียงของ	Chiang Khong	1.6							1.6	174.4	
5. อ.แม่จัน	Mae Chan								0.0	97.4	
6. อ.แม่สรวย	Mae Suai	24.0					6.3		30.3	117.8	
7. อ.เทิง	Thoeng	18.7							18.7	37.2	
8. อ.เชียงคำ	Chiang Kham	8.5							8.5	73.1	
9. อ.พาน	Phan	37.7							37.7	74.6	
10. อ.แม่ใจ	Mae Chai	2.2			4.4				6.6	65.1	
11. อ.เวียงป่าเป้า	Wiang Pa Pao								0.0	..	
12. อ.พะเยา	Phayao								0.0	135.9	
13. จ.แม่ฮ่องสอน	Mae Hong Son*		2.6	18.8	T			0.1	21.5	51.5	- 5.4
14. อ.ปาย	Pai								0.0	10.5	
15. อ.ขุนยวม	Khun Yuam								0.0	30.5	
16. อ.แม่สะเรียง	Mae Sariang*		46.7	T					46.7	115.9	+ 18.6
17. จ.เชียงใหม่	Chiang Mai*		16.0				2.0		18.0	50.3	- 50.1
18. อ.ฝาง	Fang	32.7	17.1						49.8	101.6	
19. อ.เชียงดาว	Chiang Dao	..	..	..	..	..	..	..	..	..	
20. อ.แม่แตง	Mae Taeng	0.6	15.4		0.5				16.5	33.5	
21. อ.แม่ริม	Mae Rim		13.4			9.0	12.4		34.8	45.6	
22. อ.สันทราย	San Sai		4.9						4.9	60.4	
23. อ.ดอยสะเก็ด	Doi Saket		12.1						12.1	60.8	
24. อ.สันกำแพง	San Kamphaeng	..	..	..	..	..	..	..	..	..	
25. อ.หางดง	Hang Dong		47.6				7.6		55.2	118.5	
26. อ.สารภี	Saraphi		18.5						18.5	18.5	
27. อ.สันป่าตอง	San Pa Tong		33.2						33.2	74.1	
28. อ.จอมทอง	Chom Thong		38.2						38.2	48.0	
29. อ.ฮอด	Hot		23.9						23.9	49.3	
30. จ.ลำพูน	Lamphun	8.3	24.2						32.5	62.0	..
31. อ.ป่าซาง	Pa Sang	0.8	20.1						20.9	39.1	
32. อ.ลี้	Li		6.5	3.0					9.5	122.4	
33. จ.ลำปาง	Lampang*	T	2.0					0.2	2.2	67.6	- 58.7
34. อ.งาว	Ngao	..	..	..	..	..	..	..	..	..	
35. อ.แจ้ห่ม	Chae Hom								0.0	4.8	
36. อ.เกาะคา	Ko Kha								0.0	56.4	
37. อ.สบปราบ	Sop Prap		19.4						19.4	110.0	
38. อ.เถิน	Thoen		3.1						3.1	14.7	
39. อ.แม่พริก	Mae Phrik		19.3						19.3	36.0	

สถานีต่าง	Station	วันที่และจำนวนน้ำฝนเป็นมิลลิเมตร Date and amount of rainfall in m.m. เมษายน April 19	20	21	22	23	24	25	ฝนรวม ม.ม. Total m.m.	ฝนรวมตั้งแต่ 1 ม.ค. Accumulative rain-fall Since Jan.1 ฝนจริง Actual	สูง(+)ต่ำ(-)กว่าปกติ Above(+) Below(-) Normal
40.จ.แพร่	Phrae*								0.0	99.6	- 38.0
41.อ.สอง	Song								0.0	42.4	
42.อ.สูงเม่น	Sung Men								0.0	65.5	
43.อ.เด่นชัย	Den Chai		13.5						13.5	69.2	
44.จ.น่าน	Nan*			17.5				T	17.5	119.1	- 33.9
45.อ.ทุ่งช้าง	Thung Chang			9.5		7.0			16.5	113.3	
46.อ.ท่าวังผา	Tha Wang Pha*		T		T				T	77.2	
47.อ.ปัว	Pua								0.0	127.6	
48.อ.สา	Sa								0.0	43.7	
49.อ.นาน้อย	Na Noi								0.0	67.5	
50.จ.อุตรดิตถ์	Uttaradit*		1.5						1.5	94.7	- 30.8
51.อ.ฟากท่า	Fak Tha	0.3	6.0						6.3	101.5	
52.อ.น้ำปาด	Nam Pat			7.0					7.0	52.8	
53.เขื่อนสิริกิติ์	Sirikit Dam*		6.6						6.6	39.3	
54.อ.ท่าปลา	Tha Pla	3.7	16.8						20.5	75.7	
55.อ.ลับแล	Laplae								0.0	106.3	
56.จ.ตาก	Tak*		6.3						6.3	41.1	- 32.7
57.อ.บ้านตาก	Ban Tak		43.5						43.5	67.6	
58.อ.แม่สอด	Mae sot*		11.2						11.2	20.0	- 45.8
59.อ.อุ้มผาง	Umphang	..	..	..	..	..	..	..	..	..	
60.จ.สุโขทัย	Sukhothai		5.9						5.9	9.9	-133.0
61.อ.สวรรคโลก	Sawankhalok								0.0	20.5	
62.อ.กงไกรลาศ	Kong Krailat			5.5					5.5	45.7	
63.จ.พิษณุโลก	Phitsanulok*		0.5						0.5	99.4	- 40.4
64.อ.พรหมพิราม	Phrom Phiram								0.0	43.1	
65.อ.วังทอง	Wang Thong		7.4						7.4	87.7	
66.อ.บางกระทุ่ม	Bang Kratum								0.0	45.2	
67.จ.กำแพงเพชร	Kamphaeng Phet		7.6						7.6	42.6	- 22.9
68.อ.คลองขลุง	Khlong Khlung	..	..	..	..	..	..	..	..	..	
69.อ.ขาณุวรลักษบุรี	Khanu Woralaksaburi	17.8	T	57.6					75.4	213.2	
70.จ.พิจิตร	Phichit			1.4					1.4	114.2	+ 17.1
71.อ.สามง่าม	Sam Ngam	..	..	..	..	..	..	..	..	..	
72.อ.ตะพานหิน	Taphan Hin			6.9					6.9	54.2	
73.อ.บางมูลนาก	Bang Mun Nak			59.7					59.7	65.8	
74.อ.โพทะเล	Pho Thale	..	..	..	..	..	..	..	..	..	
75.จ.เพชรบูรณ์	Phetchabun*	T	15.7	34.6			18.0	T	68.3	142.8	- 19.9
76.อ.หล่มเก่า	Lom Kao	T		T					T	36.4	
77.อ.หล่มสัก	Lom Sak*						T		T	75.6	
78.อ.วนแดน	Chon Daen			11.3					11.3	158.3	
79.อ.หนองไผ่	Nong Phai	5.3							5.3	132.6	
80.อ.วิเชียรบุรี	Wichian Buri*	11.7	2.3	7.4			2.4		23.8	76.3	

สถานีฝน	Station	วันที่และจำนวนน้ำฝนเป็นมิลลิเมตร Date and amount of rainfall in m.m. เมษายน April 19	20	21	22	23	24	25	ฝนรวม ม.ม. Total m.m.	ฝนรวมตั้งแต่ 1 ม.ค. Accumulative rain-fall Since Jan.1 ฝนจริง Actual	สูง(+)ต่ำ(-) กว่าปกติ Above(+) Below(-) Normal
ภาคตะวันออกเฉียงเหนือ	Northeastern Part										
1.จ.เลย	Loei*			9.1	4.5		0.8	0.8	15.2	59.6	-140.9
2.อ.เชียงคาน	Chiang Khan	6.2	0.4						6.6	72.7	
3.อ.ท่าลี่	Tha Li		25.5	0.6		11.2			37.3	64.0	
4.อ.ด่านซ้าย	Dan Sai		5.7						5.7	114.9	
5.อ.วังสะพุง	Wang Saphung				7.0				7.0	58.9	
6.จ.หนองคาย	Nong Khai*							0.4	0.4	35.7	- 74.7
7.อ.ศรีเชียงใหม่	Si Chiang Mai								0.0	27.4	
8.อ.โพนพิสัย	Phon Phisai								0.0	21.0	
9.อ.ท่าบ่อ	Tha Bo						T		T	39.3	
10.จ.อุดรธานี	Udon Thani*			1.6					1.6	50.5	- 77.9
11.อ.เพ็ญ	Phen								0.0	46.2	
12.อ.หนองหาร	Nong Han								0.0	84.2	
13.จ.สกลนคร	Sakon Nakhon*							52.3	52.3	165.5	+ 12.5
14.อ.วานรนิวาส	Wanon Niwat								0.0	81.9	
15.อ.สว่างแดนดิน	Sawang Daen Din								0.0	39.1	
16.อ.พรรณานิคม	Phan Nikhom								0.0	66.1	
17.จ.นครพนม	Nakhon Phanom*					T		10.6	10.6	49.3	- 98.0
18.อ.บ้านแพง	Ban Phaeng				2.6				2.6	60.6	
19.อ.ท่าอุเทน	Tha Uten	..	..	..	..	..	..	..	..	..	
20.อ.นาแก	Na Kae								0.0	74.3	
21.อ.ธาตุพนม	That Phanom								0.0	138.4	
22.อ.มุกดาหาร	Mukdahan*			T		T		58.4	58.4	199.1	+ 96.7
23.จ.กาฬสินธุ์	Kalasin					27.2			27.2	76.3	- 92.2
24.อ.ยางตลาด	Yang Talat				T	T			T	58.4	
25.อ.สหัสขันธ์	Sahatsakhan								0.0	23.4	
26.อ.กมลาไสย	Kamalasai					26.7			26.7	153.0	
27.จ.ร้อยเอ็ด	Roi Et*			2.1	T	0.2		0.3	2.6	84.8	- 55.9
28.อ.โพนทอง	Phon Thong								0.0	39.1	
29.อ.ธวัชบุรี	Thawatchaburi								0.0	96.0	
30.อ.อาจสามารถ	At Samat			8.1					8.1	110.1	
31.อ.เสลภูมิ	Selaphum	..	..	..	..	..	..	..	..	..	
32.อ.จตุรพักตรพิมาน	Chaturaphak Phiman	..	..	..	..	..	..	..	..	..	
33.อ.เกษตรวิสัย	Kaset Wisai	..	..	..	..	..	..	..	..	..	
34.อ.ทุ่มเพร	Phanom Phrai	..	..	..	..	..	..	..	..	..	
35.อ.สุวรรณภูมิ	Suwannaphum								0.0	98.0	
36.จ.มหาสารคาม	Maha Sarakham								0.0	182.5	+ 72.5
37.อ.โกสุมพิสัย	Kosum Phisai*			2.2					2.2	92.7	
38.อ.บรบือ	Borabu								0.0	79.2	
39.อ.พยัคฆภูมิพิสัย	Phayakkhaphum Phisai								0.0	58.5	
40.จ.ขอนแก่น	Khon Kaen*				T				T	110.0	- 34.2

สถานีฝน	Station	วันที่และจำนวนน้ำฝนเป็นมิลลิเมตร Date and amount of rainfall in m.m. เมษายน April 19	20	21	22	23	24	25	ฝนรวม m.m. Total m.m.	ฝนรวมตั้งแต่ 1 ม.ค. Accumulative rain-fall Since Jan.1 ฝนจริง Actual	สูง(+)ต่ำ(-)กว่าปกติ Above(+) Below(-) Normal
41.อ.ภูเวียง	Phu Wiang			6.4					6.4	85.7	
42.อ.ชุมแพ	Chum Phae			0.8	11.5				12.3	85.6	
43.อ.มัญจาคีรี	Mancha Khiri								0.0	78.5	
44.อ.ชนบท	Chonnabot*								0.0	133.9	
45.อ.บ้านไผ่	Ban Phai								0.0	248.2	
46.อ.พล	Phon								0.0	26.4	
47.จ.ชัยภูมิ	Chaiyaphum*		21.1				0.2	4.2	25.5	105.9	- 22.4
48.อ.ภูเขียว	Phu Khieo								0.0	51.5	
49.อ.กอนสวรรค์	Khon Sawan			11.4					11.4	38.7	
50.อ.จัตุรัส	Chatturat			5.6					5.6	21.7	
51.อ.บำเหน็จณรงค์	Bamnet Narong			5.5			8.5		14.0	95.8	
52.จ.นครราชสีมา	Nakhon Ratchasima*						T	2.1	2.1	95.2	- 65.2
53.อ.บัวใหญ่	Bua Yai			4.1					4.1	16.9	
54.อ.คง	Khong								0.0	73.0	
55.อ.ด่านขุนทด	Dan Khun Thot						6.8		6.8	54.8	
56.อ.โนนไทย	Non Thai		17.5						17.5	97.3	
57.อ.โนนสูง	Non Sung								0.0	84.0	
58.อ.พิมาย	Phimai			9.1					9.1	87.1	
59.อ.สีคิ้ว	Sikhiu		11.5	1.5					13.0	93.5	
60.อ.สูงเนิน	Sung Noen								0.0	44.1	
61.อ.ปักธงชัย	Phak Thong Chai	4.9	0.8		10.1		7.5		23.3	100.0	
62.อ.โชคชัย	Chok Chai*		9.0				0.4		9.4	64.9	
63.อ.ครบุรี	Khon Buri		9.7						9.7	90.3	
64.จ.บุรีรัมย์	Buri Ram								0.0	56.9	- 81.7
65.อ.พุทไธสง	Phutthaisong	..	..	..	..	..	..	..	..	..	
66.อ.สตึก	Satuk								0.0	128.5	
67.อ.ลำปลายมาศ	Lam Plai Mat								0.0	83.4	
68.อ.นางรอง	Nang Rong*				0.3	T			0.3	116.0	
69.จ.สุรินทร์	Surin*						0.8	13.4	14.2	112.2	- 7.9
70.อ.รัตนบุรี	Rattanaburi								0.0	52.9	
71.อ.ท่าตูม	Tha Tum*					T	4.1	5.7	9.8	115.6	
72.อ.ศีขรภูมิ	Sikhoraphum					48.5			48.5	97.3	
73.อ.ปราสาท	Prasat								0.0	19.0	
74.อ.สังขะ	Sangkha					50.9			50.9	117.9	
75.จ.ศรีสะเกษ	Si Sa Ket								0.0	35.7	- 72.1
76.อ.ราษีไศล	Rasi Salai								0.0	116.1	
77.อ.อุทุมพรพิสัย	Uthumphon Phisai								0.0	..	
78.อ.กันทรารมย์	Kanthararom					2.6			2.6	45.7	
79.อ.ขุขันธ์	Khukhan					30.3			30.3	145.8	
80.อ.กันทรลักษ์	Kantharalak								0.0	0.0	
81.จ.อุบลราชธานี	Ubon Ratchathani*							25.3	25.3	65.4	- 80.3

สถานีฝน	Station	วันที่และจำนวนน้ำฝนเป็นมิลลิเมตร Date and amount of rainfall in m.m. เมษายน April 19	20	21	22	23	24	25	ฝนรวม ม.ม. Total m.m.	ฝนรวมตั้งแต่ 1 ม.ค. Accumulative rain-fall Since Jan. 1 ฝนจริง Actual	สูง(+)ต่ำ(-) กว่าปกติ Above(+) Below(-) Normal
82.อ.เขมราฐ	Khemarat				13.1	2.5			15.6	128.2	
83.อ.อำนาจเจริญ	Amnat Charoen					41.5	17.2		58.7	148.5	
84.อ.ยโสธร	Yasothon								0.0	20.7	
85.อ.คำเขื่อนแก้ว	Kham Khuan Kaeo								0.0	..	
86.อ.กระการพืชผล	Trakan Phutphon					1.1			1.1	52.2	
87.อ.มหาชนะชัย	Maha Chana Chai					9.5			9.5	114.7	
88.อ.เขื่องใน	Khuang Nai								0.0	203.8	
89.อ.โขงเจียม	Khong Chiam								0.0	80.0	
90.อ.เดชอุดม	Det Udom								0.0	65.5	
<u>ภาคกลาง</u>	<u>Central Part</u>										
1.จ.นครสวรรค์	Nakhon Sawan*	T		T					T	193.1	+ 49.9
2.อ.บรรพตพิสัย	Banphot Phisai	T		15.8					15.8	121.7	
3.อ.ตากฟ้า	Takhli								0.0	212.1	
4.อ.ลาดยาว	Lat Yao								0.0	80.6	
5.อ.ชุมแสง	Chumsaeng		T	28.6					28.6	55.6	
6.อ.หนองบัว	Nong Bua								0.0	47.4	
7.อ.ท่าตะโก	Tha Tako								0.0	56.4	
8.อ.พยุหะคีรี	Phayuha Khiri		14.9						14.9	61.5	
9.จ.อุทัยธานี	Uthai Thani								0.0	123.7	- 0.2
10.อ.สว่างอารมณ์	Sawang Arom								0.0	64.4	
11.อ.หนองฉาง	Nong Chang								0.0	86.7	
12.อ.ทัพทัน	Thab Than								0.0	128.4	
13.อ.หนองขาหย่าง	Nong Khayang								0.0	63.9	
14.อ.บ้านไร่	Ban Rai								0.0	..	
15.จ.ชัยนาท	Chainat		10.3						10.3	90.2	- 60.8
16.อ.มโนรมย์	Manorom								0.0	56.6	
17.อ.วัดสิงห์	Wat Sing								0.0	139.0	
18.จ.สิงห์บุรี	Sing Buri	1.6	6.2						7.8	63.7	- 65.4
19.อ.อินทร์บุรี	In Buri	33.8							33.8	67.2	
20.อ.บางระจัน	Bang Rachan								0.0	113.0	
21.อ.พรหมบุรี	Phrom Buri		T						T	163.7	
22.จ.ลพบุรี	Lopburi*	T							T	129.6	- 20.8
23.อ.บ้านหมี่	Ban Mi	1.2							1.2	162.7	
24.อ.ชัยบาดาล	Chai Badan	7.6							7.6	92.2	
25.อ.บัวชุม	Bua Chum*	0.9				0.2	T		1.1	67.3	
26.อ.ท่าวุ้ง	Tha Wung		5.7						5.7	142.4	
27.อ.โคกสำโรง	Khok Samrong								0.0	66.6	
28.จ.สุพรรณบุรี	Suphan Buri*	5.0	11.0						16.0	113.1	- 36.7
29.อ.ดอนเจดีย์	Don Chedi	6.2	2.8						9.0	146.7	
30.อ.เดิมบางนางบวช	Doembang Nangbuat		14.1						14.1	96.4	
31.อ.สามชุก	Sam Chuk	..	..	..	..	..	..	..	..	..	

สถานีฝน	Station	วันที่และจำนวนน้ำฝนเป็นมิลลิเมตร Date and amount of rainfall in m.m. เมษายน April 19	20	21	22	23	24	25	ฝนรวม ม.ม. Total m.m.	ฝนรวมตั้งแต่ 1 ม.ค. Accumulative rain-fall Since Jan.1 ฝนจริง Actual	สูง(+)ต่ำ(-)กว่าปกติ Above(+) Below(-) Normal
32.อ.ศรีประจันต์	Si Prachan	..	..	..	..	..	..	..	..	..	
33.อ.บางปลาม้า	Bang Pla Ma	10.9	30.3						41.2	106.8	
34.อ.สองพี่น้อง	Song Phi Nong	36.2							36.2	134.3	
35.จ.อ่างทอง	Ang Thong								0.0	114.5	- 73.2
36.อ.โพธิ์ทอง	Pho Thong		8.1						8.1	84.8	
37.อ.ไชโย	Chaiyo								0.0	116.0	
38.อ.วิเศษชัยชาญ	Wiset Chai Chan								0.0	83.7	
39.อ.ป่าโมก	Pa Mok								0.0	48.7	
40.จ.สระบุรี	Saraburi	2.2	1.3						3.5	87.5	- 66.6
41.อ.พระพุทธบาท	Phra Phutthabat	..	..	..	..	..	..	..	..	..	
42.อ.บ้านหมอ	Ban Mo	4.0							4.0	104.1	
43.อ.หนองแค	Nong Khae		2.6						2.6	90.1	
44.อ.แก่งคอย	Kaeng Khoi		4.5						4.5	100.3	
45.จ.พระนครศรีอยุธยา	Ayutthaya								0.0	62.8	- 66.1
46.อ.ท่าเรือ	Tha Rua								0.0	109.2	
47.อ.ผักไห่	Phak Hai	3.2	10.3						13.5	30.8	
48.อ.บางบาล	Bang Ban		42.4						42.4	117.9	
49.อ.บางไทร	Bang Sai		10.2						10.2	98.7	
50.อ.เสนา	Sena		2.4						2.4	14.0	
51.อ.บางปะอิน	Bang Pa-in	13.3	6.4						19.7	71.8	
52.จ.ปทุมธานี	Pathum Thani		T						T	49.1	- 94.3
53.อ.ธัญบุรี	Thanyaburi		8.8						8.8	11.3	
54.ต.รังสิต	Rangsit		4.9			11.1			16.0	113.2	
55.จ.นนทบุรี	Nonthaburi								0.0	28.1	..
56.อ.บางบัวทอง	Bang Bua Thong		4.7						4.7	60.2	
57.จ.ธนบุรี	Thon Buri	1.1	3.7						4.8	42.2	- 57.4
58.อ.บางขุนเทียน	Bang Khun Thian		41.7						41.7	75.8	
59.อ.ตลิ่งชัน	Taling Chan	..	..	..	..	..	..	..	..	..	
60.จ.พระนคร	Phra Nakhon*	2.7	14.1				T		16.8	62.7	- 71.6
61.สนามบินดอนเมือง	Don Muang Air-port*		0.4						0.4	57.9	-114.6
62.อ.บางเขน	Bang Khen*	T	0.4						0.4	16.7	
63.อ.มีนบุรี	Min Buri		13.0						13.0	95.9	
64.อ.ลาดกระบัง	Lat Krabang		15.3						15.3	53.8	
65.ศูนย์วิจัยฯบางนา	Bang Na*	3.3	8.5						11.8	104.3	
66.จ.กาญจนบุรี	Kanchanaburi*	2.9	0.2			0.5			3.6	129.5	- 24.4
67.เหมืองปิล็อก	Pilok	..	..	..	..	..	..	..	..	..	
68.อ.สังขละบุรี	Sangkhla Buri	..	..	..	..	..	..	..	..	..	
69.อ.ทองผาภูมิ	Thong Pha Phum*								0.0	119.2	
70.อ.ศรีสวัสดิ์	Si Sawat	..	..	..	..	..	..	..	..	..	
71.อ.บ่อพลอย	Bo Phloi	..	..	..	..	..	..	..	..	..	
72.อ.ไทรโยค	Sai Yok	..	..	..	..	..	..	..	..	..	

สถานีฝน	Station	วันที่และจำนวนน้ำฝนเป็นมิลลิเมตร Date and amount of rainfall in m.m. เมษายน April 19	20	21	22	23	24	25	ฝนรวม มม. Total m.m.	ฝนรวมตั้งแต่ 1 ม.ค. Accumulative rain-fall Since Jan.1 ฝนจริง Actual	สูง(+)ต่ำ(-) กว่าปกติ Above(+) Below(-) Normal
73.อ.พนมทวน	Phanom Thuan	..	..	..	..	..	..	..	..	..	
74.อ.ท่าม่วง	Tha Muang								0.0	71.6	
75.อ.ท่ามะกา	Tha Maka	..	..	..	..	..	..	..	..	..	
76.จ.นครปฐม	Nakhon Pathom					18.6			18.6	116.7	- 26.8
77.อ.กำแพงแสน	Kamphaeng Saen	..	..	..	..	..	..	..	..	..	
78.อ.นครชัยศรี	Nakhon Chaisi								0.0	136.2	
79.จ.ราชบุรี	Ratchaburi								0.0	7.9	- 77.6
80.อ.บ้านโป่ง	Ban Pong								0.0	101.6	
81.อ.โพธาราม	Photharam								0.0	47.0	
82.อ.ดำเนินสดวก	Damnoen Saduak								0.0	43.5	
83.อ.บากท่อ	Pak Tho	..	..	..	..	..	..	..	..	..	
84.จ.สมุทรสงคราม	Samut Songkham								0.0	104.2	- 0.5
85.อ.บางคนที	Bang Khonthi	2.2							2.2	79.8	
86.อ.อัมพวา	Amphawa		2.3						2.3	62.4	
87.จ.สมุทรสาคร	Samut Sakhon		5.1						5.1	94.1	- 48.5
88.จ.สมุทรปราการ	Samut Prakan	2.2							2.2	171.2	+ 25.2
89.อ.พระประแดง	Phra Pradaeng	..	..	..	..	..	..	..	..	..	
90.อ.บางพลี	Bang Phli	18.1	9.2						27.3	120.2	
<u>ภาคตะวันออก</u>	<u>Eastern Part</u>										
1.จ.นครนายก	Nakhon Nayok	0.9	8.6				T		9.5	59.8	-141.2
2.อ.บ้านนา	Ban Na								0.0	185.9	
3.อ.บากพลี	Pak Phli		12.2						12.2	77.6	
4.จ.ปราจีนบุรี	Prachin Buri*	0.8	34.9				T	26.4	62.1	154.7	- 52.7
5.อ.บ้านสร้าง	Ban Sang		15.7						15.7	79.4	
6.อ.ศรีมหาโพธิ	Si Maha Phot	66.0	27.8				5.4		101.2	218.4	
7.อ.กบินทร์บุรี	Kabin Buri	T	18.4						18.4	119.4	
8.อ.สระแก้ว	Sakaeo								0.0	139.6	
9.อ.วัฒนานคร	Watthana Nakhon								0.0	97.6	
10.อ.อรัญประเทศ	Aranyaprathet*	1.7	0.2	4.2		T			6.1	192.6	- 25.9
11.จ.ฉะเชิงเทรา	Chachoengsao		29.0						29.0	98.5	- 62.7
12.อ.บ้านโพธิ์	Ban Pho	12.6	56.9						69.5	96.9	
13.จ.ชลบุรี	Chon Buri*		3.2	T					3.2	119.5	- 77.6
14.อ.พานทอง	Phan Thong	25.6	17.2						42.8	87.6	
15.อ.พนัสนิคม	Phanat Nikhom		24.2						24.2	..	
16.อ.บ้านบึง	Ban Bung	1.1	0.8	24.1					26.0	160.8	
17.อ.เกาะสีชัง	Ko Sichang*	0.6	5.0						5.6	35.9	
18.อ.ศรีราชา	Si Racha	12.3	7.2						19.5	126.2	
19.อ.สัตหีบ	Sattahip*								0.0	201.3	- 28.3
20.จ.ระยอง	Rayong*	3.0							3.0	123.0	- 34.6
21.อ.บ้านค่าย	Ban Khai	2.1							2.1	74.2	
22.อ.แกลง	Klaeng	0.8		0.7	T				1.5	138.9	

สถานีฝน	Station	วันที่และจำนวนน้ำฝนเป็นมิลลิเมตร Date and amount of rainfall in m.m. เมษายน April							ฝนรวม ม.ม. Total m.m.	ฝนรวมตั้งแต่ 1 ม.ค. Accumulative rain-fall Since Jan.1	
		19	20	21	22	23	24	25		ฝนจริง Actual	สูง(+)ต่ำ(-)กว่าปกติ Above(+) Below(-) Normal
23.จ.จันทบุรี	Chanthaburi*	1.6	T		46.0	T		0.6	48.2	265.1	- 48.0
24.อ.ท่าใหม่	Tha Mai	1.8			36.5				38.3	187.1	
25.อ.มะขาม	Makham	..	..	..	..	..	..	..	..	..	
26.อ.ขลุง	Khlung								0.0	..	
27.จ.ตราด	Trat								0.0	338.1	- 47.8
28.อ.เขาสมิง	Khao Saming								0.0	311.5	
29.อ.แหลมงอบ	Laem Ngop*	0.7							0.7	100.7	
30.อ.คลองใหญ่	Khlong Yai*	6.8		4.0	15.8	48.0			74.6	354.3	- 84.0
<u>ภาคใต้</u>	<u>Southern Part</u>										
1.จ.เพชรบุรี	Phetchaburi								0.0	31.2	- 12.3
2.อ.บ้านแหลม	Ban Laem	2.0	4.2						6.2	62.7	
3.อ.บ้านลาด	Ban Lat								0.0	16.5	
4.อ.ชะอำ	Cha-am								0.0	..	
5.จ.ประจวบคีรีขันธ์	Prachuap Khiri Khan*	0.3							0.3	34.0	-178.0
6.อ.กุยบุรี	Kui Buri	..	..	..	..	..	..	..	..	..	
7.อ.หัวหิน	Hua Hin*								0.0	30.9	- 89.5
8.จ.ชุมพร	Chumphon*	3.2					T		3.2	53.4	-341.5
9.อ.ท่าแซะ	Tha Sae								0.0	80.1	
10.อ.สวี	Sawi								0.0	32.2	
11.อ.หลังสวน	Lang Suan								0.0	57.9	
12.จ.สุราษฎร์ธานี	Surat Thani	0.9							0.9	116.2	- 73.0
13.อ.ไชยา	Chaiya								0.0	..	
14.อ.เกาะสมุย	Ko Samui*	8.0							8.0	200.5	
15.อ.พุนพิน	Phunphin								0.0	62.8	
16.อ.บ้านนาสาร	Ban Na San								0.0	26.5	
17.จ.นครศรีธรรมราช	Nakhon Si Thammarat*		T						T	220.6	-362.7
18.อ.สิชล	Sichon								0.0	213.1	
19.อ.ท่าศาลา	Tha Sala								0.0	57.5	
20.อ.ฉวาง	Chawang								0.0	116.0	
21.อ.ทุ่งสง	Thung Song								0.0	92.1	
22.อ.ร่อนพิบูลย์	Ron Phibun								0.0	5.2	
23.อ.ปากพนัง	Pak Phanang								0.0	27.3	
24.จ.พัทลุง	Phatthalung								0.0	207.3	-230.5
25.อ.เขาชัยสน	Khao Chaison								0.0	173.6	
26.จ.สงขลา	Songkhla*								0.0	210.1	- 78.2
27.อ.รัตภูมิ	Rattaphum								0.0	323.7	
28.อ.หาดใหญ่	Hat Yai								0.0	152.0	
29.อ.สะเดา	Sadao								0.0	442.6	
30.จ.ปัตตานี	Pattani*								0.0	229.7	+ 69.1
31.อ.หนองจิก	Nong Chik								0.0	184.0	
32.อ.ยะหริ่ง	Yaring								0.0	..	

สถานีฝน	Station	วันที่และจำนวนน้ำฝนเป็นมิลลิเมตร Date and amount of rainfall in m.m. เมษายน April							ฝนรวม มม. Total m.m.	ฝนรวมตั้งแต่ 1 ม.ค. Accumulative rain-fall Since Jan.1	
		19	20	21	22	23	24	25		ฝนจริง Actual	สูง(+)ต่ำ(-) กว่าปกติ Above(+) Below(-) Normal
33.อ.ปะนาเระ	Panare								0.0	84.9	
34.จ.ยะลา	Yala								0.0	249.8	..
35.อ.เบตง	Betong	1.2							1.2	411.2	
36.อ.บันนังสตา	Bannang Satar								0.0	319.8	
37.จ.นราธิวาส	Narathiwat*								0.0	299.6	-336.8
38.อ.ยี่งอ	Yi-ngo								0.0	30.3	
39.อ.รามแงะ	Rangae								0.0	250.9	
40.อ.ตากใบ	Tak Bai								0.0	290.4	
41.จ.ระนอง	Ranong*	22.8				3.3		2.1	28.2	242.2	-135.9
42.อ.กระบุรี	Kra Buri	23.4							23.2	213.0	
43.จ.พังงา	Phangnga	7.5							7.5	457.1	+ 22.9
44.อ.กะปง	Kapong	24.3							24.3	674.1	
45.อ.ตะกั่วป่า	Takua Pa	69.7				1.7			71.4	552.8	
46.อ.ท้ายเหมือง	Thai Muang	2.3							2.3	488.0	
47.อ.ตะกั่วทุ่ง	Takua Thung	40.0							40.0	608.6	
48.จ.ภูเก็ต	Phuket*								0.0	394.1	+103.4
49.สนามบินภูเก็ต	Phuket Air-port*	14.2							14.2	359.6	
50.อ.ถลาง	Thalang	..	..	..	..	..	..	..	..	..	
51.จ.กระบี่	Krabi								0.0	329.8	..
52.อ.อ่าวลึก	Ao Luk	27.8							27.8	430.6	
53.อ.คลองท่อม	Khlong Tom	6.5							6.5	292.8	
54.สนามบินตรัง	Trang Air-port*						T	15.2	15.2	115.7	-205.1
55.อ.สิเกา	Sikao								0.0	169.8	
56.อ.ย่านตาขาว	Yan Ta Khao								0.0	66.7	
57.อ.ปะเหลียน	Palian								0.0	100.7	
58.จ.สตูล	Satun								0.0	112.9	-308.1
59.อ.ทุ่งหว้า	Thung Wa								0.0	81.3	
60.อ.ละงู	Langu								0.0	..	

หมายเหตุ	ช่องว่าง	ไม่มีฝนตก	**Remark**	Blank	No rain
	*	สถานีตรวจอากาศ		*	Synoptic Station
	T	ฝนเล็กน้อยวัดไม่ได้		T	Trace
	..	ไม่มีรายงาน		..	No report

อุณหภูมิสูงสุดและต่ำสุดประจำวันที่ ๑๙ — ๒๕ เมษายน ๒๕๑๔

Daily Max. and Min. Temperature 19 - 25 April 1971

สถานี	Station	อุณหภูมิสูงสุดและต่ำสุดเป็นองศา ซ. Max. and Min. Temperature in degree C.							เฉลี่ยสูงสุดต่ำสุด Average Max. Min.	เฉลี่ยในสัปดาห์ Weekly Mean	ค่าปกติประจำเดือน Monthly Normal
		19	20	21	22	23	24	25			
ภาคเหนือ	**Northern Part**										
1.จ.เชียงราย	Chiang Rai	33.2 18.2	33.2 20.4	33.6 22.1	35.6 19.9	36.4 20.6	36.0 21.1	36.0 21.0	34.9 20.5	27.7	27.3
2.จ.แม่ฮ่องสอน	Mae Hong Son	39.0 22.5	39.0 24.5	36.2 22.1	37.6 22.0	38.3 22.7	38.3 23.5	38.8 22.2	38.2 22.8	30.5	29.6
3.จ.เชียงใหม่	Chiang Mai	33.6 20.3	35.6 22.4	32.4 20.6	35.6 21.2	36.7 22.2	36.9 22.1	36.6 22.1	35.3 21.6	28.5	28.6
4.จ.น่าน	Nan	34.6 19.6	36.4 21.6	36.3 22.4	36.4 22.2	37.5 21.9	38.4 22.4	38.0 22.2	36.8 21.8	29.3	29.1
5.อ.ท่าวังผา	Tha Wang Pha	35.8 21.3	36.1 21.6	36.8 22.0	36.5 21.4	38.7 22.4	38.7 22.5	38.6 22.4	37.3 21.9	29.6	..
6.จ.ลำปาง	Lampang	34.7 26.3	37.5 23.8	36.0 23.0	37.2 23.1	38.4 23.9	39.9 23.9	39.6 24.2	37.6 24.0	30.8	29.4
7.อ.แม่สะเรียง	Mae Sariang	39.7 22.4	38.5 22.7	34.0 21.2	36.8 21.6	37.3 22.5	36.5 22.4	36.6 22.2	37.1 22.1	29.6	29.8
8.จ.แพร่	Phrae	35.7 21.5	36.9 22.8	35.8 23.4	36.0 22.8	37.7 24.1	38.1 24.1	38.1 24.2	36.9 23.3	30.1	29.9
9.จ.อุตรดิตถ์	Uttaradit	37.9 22.7	38.6 22.8	37.5 22.5	38.0 22.2	39.5 24.4	40.2 23.9	40.2 24.0	38.8 23.2	31.0	31.0
10.สนามบินอุตรดิตถ์	Uttaradit Air-port	38.0 23.6	38.4 20.5	34.0 22.2	37.8 23.0	39.4 25.0	39.8 24.8	.. ..	37.9 23.2	30.6	..
11.จ.ตาก	Tak	39.5 23.4	39.1 24.6	36.2 22.6	38.9 25.7	39.7 28.6	39.0 28.0	39.5 27.5	38.8 25.8	32.3	32.0
12.จ.พิษณุโลก	Phitsanulok	35.7 24.7	36.7 24.0	36.0 24.1	37.1 24.1	38.3 26.0	38.5 24.7	39.0 26.2	37.3 24.8	31.1	30.8
13.อ.แม่สอด	Mae Sot	38.2 21.8	38.1 23.0	34.3 20.8	37.0 22.7	37.1 24.6	36.0 23.1	36.1 23.5	36.7 22.8	29.8	29.9
14.จ.เพชรบูรณ์	Phetchabun	35.7 23.2	37.5 23.1	34.3 23.9	36.7 22.8	37.4 24.7	37.4 25.1	35.3 24.2	36.3 23.9	30.1	30.1
15.อ.หล่มสัก	Lom Sak	34.8 22.3	36.4 22.3	34.0 23.5	34.7 21.8	37.0 22.8	38.2 23.5	.. 23.4	35.9 22.8	29.4	..
16.อ.วิเชียรบุรี	Wichian Buri	35.9 23.9	35.5 22.9	36.5 24.4	37.0 23.3	38.0 26.0	37.7 26.1	36.1 24.3	36.7 24.4	30.6	..
ภาคตะวันออกเฉียงเหนือ	**Northeastern Part**										
1.จ.หนองคาย	Nong Khai	34.4 23.6	36.4 22.3	36.6 25.0	38.4 23.5	38.9 24.8	39.4 25.7	39.2 25.2	37.6 24.3	31.0	..
2.จ.เลย	Loei	33.7 23.2	36.1 21.1	36.1 23.0	35.2 20.8	35.8 21.8	34.0 22.2	38.4 21.6	35.6 22.0	28.8	28.6
3.จ.อุดรธานี	Udon Thani	34.6 23.8	36.2 23.5	34.5 26.0	36.5 23.1	38.3 25.0	39.8 26.5	37.2 24.8	35.4 24.7	30.1	29.8
4.จ.นครพนม	Nakhon Phanom	35.7 22.1	36.7 22.1	36.7 23.6	39.6 24.9	37.4 24.7	37.3 25.7	38.7 25.8	37.4 24.1	30.8	29.0
5.จ.สกลนคร	Sakon Nakhon	22.2	36.2 22.2	36.4 24.6	38.0 24.4	38.8 25.5	35.8 25.4	37.6 25.4	37.1 24.2	30.7	29.3
6.อ.มุกดาหาร	Mukdahan	35.5 23.5	36.5 22.0	37.3 25.5	37.7 24.6	37.3 25.0	31.0 25.2	38.6 24.0	36.3 24.3	30.3	29.5
7.จ.ขอนแก่น	Khon Kaen	35.3 24.4	36.5 24.4	37.3 26.0	37.0 23.6	38.5 25.4	37.4 26.3	38.0 25.0	37.1 25.0	31.1	30.1
8.อ.โกสุมพิสัย	Kosum Phisai	35.1 23.6	35.7 24.5	35.1 25.2	37.4 23.6	39.3 25.6	36.2 26.7	.. 24.7	36.5 24.8	30.7	..
9.จ.ร้อยเอ็ด	Roi Et	35.1 23.5	35.8 23.6	36.6 25.0	37.2 24.5	37.8 25.8	33.8 26.0	38.3 23.8	36.4 24.6	30.5	29.9
10.จ.ชัยภูมิ	Chaiyaphum	34.3 25.1	35.3 24.7	35.2 25.1	36.1 22.9	37.1 24.9	36.6 25.2	37.2 23.9	36.0 24.5	30.3	29.9
11.จ.อุบลราชธานี	Ubon Ratchathani	36.6 23.2	36.4 24.7	36.8 25.2	37.4 25.5	38.5 27.2	34.0 25.0	36.8 25.4	36.6 25.2	30.9	29.8
12.จ.สุรินทร์	Surin	34.6 23.8	35.5 24.5	35.2 24.6	35.5 24.3	37.6 25.3	32.8 23.8	.. 25.0	35.2 24.5	29.9	29.8
13.อ.ท่าตูม	Tha Tum	35.8 23.9	36.5 25.5	36.7 26.8	37.7 25.0	38.8 26.1	31.0 26.7	37.4 26.9	36.3 25.8	31.1	..
14.อ.นางรอง	Nang Rong	34.0 24.5	34.8 26.0	35.0 24.0	36.7 24.2	37.0 24.4	35.0 24.5	.. 24.8	35.4 24.6	30.0	..

สถานี	Station	อุณหภูมิสูงสุดและต่ำสุดเป็นองศา ซ. Max. and Min. Temperature in degree C. 19	20	21	22	23	24	25	เฉลี่ยสูงสุดต่ำสุด Average Max. Min.	เฉลี่ยในสัปดาห์ Weekly Mean	ค่าปกติประจำเดือน Monthly Normal
15.จ.นครราชสีมา	Nakhon Ratchasima	34.8 24.8	36.6 24.4	37.0 23.7	38.4 23.1	38.8 24.3	38.4 24.3	39.2 24.3	37.6 24.1	30.9	29.9
16.อ.โชคชัย	Chok Chai	33.7 24.4	35.0 24.3	34.4 23.0	37.1 23.1	36.7 25.2	36.4 25.2	.. 24.5	35.6 24.2	29.9	..
<u>ภาคกลาง</u>	<u>Central Part</u>										
1.จ.นครสวรรค์	Nakhon Sawan	37.4 22.1	37.4 24.0	37.0 23.2	38.4 23.6	39.9 26.0	40.2 26.2	39.7 26.7	38.6 24.5	31.6	31.4
2.จ.ลพบุรี	Lop Buri	35.4 24.2	34.0 24.0	35.7 23.4	36.0 26.0	37.4 25.8	38.0 25.2	37.7 26.6	36.3 25.0	30.7	30.7
3.จ.สุพรรณบุรี	Suphan Buri	35.5 24.9	34.9 24.4	34.5 23.3	36.6 25.0	37.6 25.8	38.7 26.0	38.6 26.4	36.6 25.1	30.9	31.3
4.จ.กาญจนบุรี	Kanchanaburi	35.2 25.2	35.3 23.8	36.2 23.9	37.2 24.5	39.6 26.4	38.2 26.0	38.8 25.5	37.2 25.0	31.1	31.2
5.อ.ทองผาภูมิ	Thong Pha Phum	..	..	..	..	..	..	..	..	..	..
6.สนามบินดอนเมือง	Don Muang Air-port	33.0 25.4	34.3 23.9	34.1 22.6	35.4 24.6	35.2 25.3	36.4 25.2	35.6 23.7	34.9 24.4	29.7	30.2
7.จ.พระนคร	Phra Nakhon	35.1 25.3	33.5 25.1	34.6 23.0	34.8 26.4	34.7 27.0	34.7 27.6	34.4 27.8	34.5 26.0	30.3	30.1
8.สนามบินบางนา	Bang Na	34.1 24.7	33.8 24.3	34.6 22.9	35.0 26.6	35.0 26.9	35.7 28.1	34.6 27.9	34.7 25.9	30.3	..
<u>ภาคตะวันออก</u>	<u>Eastern Part</u>										
1.จ.ปราจีนบุรี	Prachin Buri	33.8 24.5	33.7 24.3	35.0 22.6	36.1 25.6	36.6 26.5	35.9 25.7	35.3 25.8	35.2 25.0	30.1	30.2
2.อ.กบินทร์บุรี	Kabin Buri	35.2 25.1	33.7 24.6	34.7 22.8	36.1 25.6	37.0 26.0	36.0 25.6	.. 25.4	35.5 25.0	30.3	..
3.อ.อรัญประเทศ	Aranyaprathet	35.7 23.2	35.7 23.5	35.8 22.5	35.7 24.0	36.3 24.2	35.5 24.6	35.4 24.0	35.7 23.7	29.7	30.0
4.จ.ชลบุรี	Chon Buri	34.4 21.8	32.6 22.5	33.1 21.1	33.4 24.1	34.7 24.7	34.5 25.0	33.0 25.0	33.7 23.5	28.6	29.5
5.อ.เกาะสีชัง	Ko Si Chang	31.4 25.8	32.6 26.3	32.0 24.4	32.3 27.2	33.5 28.3	34.1 28.2	32.7 28.3	32.7 26.9	29.8	30.3
6.อ.สัตหีบ	Sattahip	35.2 ..	33.4 26.4	34.3 26.8	35.4 ..	34.3 28.0	34.4 28.1	31.9 28.6	34.1 27.6	30.9	30.7
7.จ.ระยอง	Rayong	32.1 24.6	33.0 24.7	33.5 24.3	34.1 26.3	33.9 28.9	.. 29.1	.. ..	33.3 26.3	29.8	..
8.จ.จันทบุรี	Chanthaburi	32.2 22.8	31.0 23.7	32.0 24.2	32.6 25.0	32.5 23.0	31.8 25.0	32.2 24.2	32.0 24.0	28.0	28.4
9.อ.คลองใหญ่	Khlong Yai	31.3 23.3	31.9 23.9	32.8 24.4	32.6 25.4	32.7 23.9	32.7 25.0	.. 24.6	32.3 24.4	28.4	28.0
<u>ภาคใต้</u>	<u>Southern Part</u>										
1.อ.หัวหิน	Hua Hin	32.1 24.9	33.2 24.3	33.3 24.2	34.2 24.5	34.0 24.8	34.2 25.3	34.1 24.8	33.6 24.7	29.2	28.7
2.จ.ประจวบคีรีขันธ์	Prachuab Khiri Khan	32.0 23.7	32.3 23.3	32.8 23.4	33.0 23.7	32.9 23.5	36.4 24.4	35.5 25.1	33.6 23.9	28.8	28.8
3.จ.ชุมพร	Chumphon	32.7 23.3	32.8 23.0	33.2 23.0	33.5 23.2	33.7 22.5	35.0 23.3	36.7 23.7	33.9 23.1	28.5	28.4
4.จ.สุราษฎร์ธานี	Surat Thani	34.0 22.4	34.8 21.6	35.7 21.5	34.4 20.8	35.1 22.6	35.6 22.3	37.0 23.1	35.2 22.0	28.6	28.8
5.อ.เกาะสมุย	Ko Samui	31.5 27.0	31.5 25.0	30.9 28.1	31.0 28.0	31.2 25.6	33.1 26.7	32.4 26.3	31.7 26.7	29.2	..
6.จ.นครศรีธรรมราช	Nakhon Si Thammarat	33.2 22.7	33.1 22.7	33.3 23.3	34.1 22.1	34.8 21.8	34.6 22.7	34.8 23.4	34.0 22.7	28.4	28.2
7.จ.สงขลา	Songkhla	33.0 23.5	32.7 25.1	32.3 25.2	32.5 25.6	32.2 23.3	32.9 23.1	34.3 22.7	32.8 24.1	28.5	28.5
8.จ.ปัตตานี	Pattani	33.5 21.6	35.3 21.9	35.2 20.7	35.8 20.9	34.5 20.5	35.6 21.2	36.5 21.1	35.2 21.1	28.2	..
9.จ.นราธิวาส	Narathiwat	34.7 22.5	35.0 22.6	34.2 21.4	33.8 21.8	33.9 22.2	33.8 22.3	33.7 23.4	34.2 22.3	28.3	27.7
10.จ.ระนอง	Ranong	32.5 23.2	34.5 22.0	35.0 22.7	34.4 23.0	34.2 22.8	33.8 23.8	33.7 23.3	34.0 23.0	28.5	28.4
11.จ.ภูเก็ต	Phuket	34.5 24.4	33.7 24.3	34.2 25.2	34.2 25.7	34.0 23.7	35.0 24.7	35.2 25.8	34.4 24.8	29.6	28.6
12.สนามบินภูเก็ต	Phuket Air-port	33.5 ..	33.2 22.6	33.5 24.4	33.8 22.8	35.1 23.4	32.8 24.1	33.6 24.2	33.6 23.6	28.6	28.3
13.สนามบินตรัง	Trang Air-port	37.1 22.2	37.3 23.2	36.8 22.1	38.3 19.9	38.8 21.4	37.3 22.8	35.8 23.0	37.3 22.1	29.7	29.0

แก้ไขเพิ่มเติมรายงานอากาศประจำสัปดาห์ฉบับที่ ๑๖/๒๕๑๔ เนื่องจากได้รับรายงานภายหลัง

Correction in weekly weather report No. 16/1971 for late report rainfall data

สถานีฝน	Station	วันที่และจำนวนน้ำฝนเป็นมิลลิเมตร Date and amount of rainfall in m.m. เมษายน April							ฝนรวม มม. Total m.m.	ฝนรวมตั้งแต่ 1 ม.ค. Accumulative rain-fall Since Jan.1	
		12	13	14	15	16	17	18		ฝนจริง Actual	สูง(+)ต่ำ(-) กว่าปกติ Above(+) Below(-) Normal
ภาคเหนือ	**Northern Part**										
3. อ.เชียงแสน	Chiang Saèn							14.3	23.7	94.0	
4. อ.เชียงของ	Chiang Khong							45.9	78.4	172.8	
5. อ.แม่จัน	Mae Chan							54.5	61.0	97.4	
6. อ.แม่สรวย	Mae Suai							13.5	17.2	87.5	
10. อ.แม่ใจ	Mae Chai							2.9	2.9	58.5	
12. อ.พะเยา	Phayao							2.5	21.3	135.9	
18. อ.ฝาง	Fang							30.6	30.6	51.8	
20. อ.แม่แตง	Mae Taeng							5.1	9.6	17.0	
21. อ.แม่ริม	Mae Rim							6.8	7.7	10.8	
22. อ.สันทราย	San Sai							35.6	35.6	55.5	
23. อ.ดอยสะเก็ด	Doi Saket							15.4	15.4	48.7	
25. อ.ฮางดง	Hang Dong							20.3	20.3	63.3	
27. อ.สันป่าตอง	San Pa Tong							29.7	29.7	40.9	
30. จ.ลำพูน	Lamphun							10.8	14.6	29.5	
31. อ.ป่าซาง	Pa Sang							8.8	8.8	18.2	
32. อ.ลี้	Li							98.3	98.3	112.9	
35. อ.แจ้ห่ม	Chae Hom							4.8	4.8	..	
36. อ.เกาะคา	Ko Kha							5.7	5.7	56.4	
37. อ.สบปราบ	Sop Prap			0.2			0.9	36.4	37.5	98.6	
38. อ.เถิน	Thoen							29.9	29.9	77.6	
41. อ.สอง	Song							35.4	35.4	42.4	
42. อ.สูงเม่น	Sung Men							6.1	17.6	65.5	
43. อ.เด่นชัย	Den Chai							9.1	9.1	55.7	
48. อ.สา	Sa							14.7	14.7	43.7	
49. อ.นาน้อย	Na Noi							30.2	37.4	67.5	
51. อ.ฟากท่า	Fak Tha							5.2	12.4	95.2	
65. อ.วังทอง	Wang Thong							1.5	3.3	80.3	

สถานีฝน	Station	วันที่และจำนวนน้ำฝนเป็นมิลลิเมตร Date and amount of rainfall in m.m. เมษายน April							ฝนรวม ม.ม. Total m.m.	ฝนรวมตั้งแต่ 1 ม.ค. Accumulative rain-fall Since Jan. 1	
		12	13	14	15	16	17	18		ฝนจริง Actual	สูง(+)ต่ำ(-)กว่าปกติ Above(+) Below(-) Normal
66.อ.บางกระทุ่ม	Bang Kratum							21.4	21.4	45.2	
67.จ.กำแพงเพชร	Kamphaeng Phet							8.1	8.1	35.0	- 15.1
70.จ.พิจิตร	Phichit							12.3	12.3	112.8	+ 29.1
76.อ.หล่มเก่า	Lom Kao							2.5	2.5	36.4	
77.อ.หล่มสัก	Lom Sak							0.6	0.6	75.6	
<u>ภาคตะวันออกเฉียงเหนือ</u>	<u>Northeastern Part</u>										
4.อ.ด่านซ้าย	Dan Sai							23.3	42.5	109.2	
16.อ.พรรณานิคม	Phanna Nikhom							18.8	23.3	66.1	
18.อ.บ้านแพง	Ban Phaeng						3.9	0.4	12.9	58.0	
36.จ.มหาสารคาม	Maha Sarakham							48.2	48.2	182.5	+ 94.2
51.อ.บำเหน็จณรงค์	Bamnet Narong							54.9	54.9	81.8	
54.อ.คง	Khong							6.8	73.0	73.0	
61.อ.ปักธงชัย	Phak Thong Chai							1.0	16.6	76.7	
62.อ.โชคชัย	Chok Chai*							8.3	22.0	55.5	
79.อ.ขุขันธ์	Khukhan							3.2	30.4	115.5	
<u>ภาคกลาง</u>	<u>Central Part</u>										
7.อ.ท่าตะโก	Tha Tako							7.8	7.8	56.4	
42.อ.บ้านหมอ	Ban Mo							23.2	23.2	100.1	
45.จ.อยุธยา	Ayutthaya							19.7	27.9	62.8	- 56.4
47.อ.นักไห้	Phak Hai							5.8	5.8	17.3	
48.อ.บางบาล	Bang Ban							12.3	12.3	75.5	
49.อ.บางไทร	Bang Sai							4.5	4.5	88.5	
50.อ.เสนา	Sena							5.0	5.0	11.6	
51.อ.บางปะอิน	Bang Pa-in							24.6	24.6	52.1	
52.จ.ปทุมธานี	Pathum Thani						3.7		3.7	49.1	- 72.0
56.อ.บางบัวทอง	Bang Bua Thong							4.0	4.0	55.5	
64.อ.ลาดกระบัง	Lat Krabang							38.5	38.5	..	
76.จ.นครปฐม	Nakhon Pathom							12.3	12.3	98.1	- 13.7
78.อ.นครชัยศรี	Nakhon Chaisi							18.1	18.1	136.2	
80.อ.บ้านโป่ง	Ban Pong							8.3	8.3	101.6	

สถานีฝน	Station	วันที่และจำนวนน้ำฝนเป็นมิลลิเมตร Date and amount of rainfall in m. m. เมษายน April							ฝนรวม ม.ม. Total m. m.	ฝนรวมตั้งแต่ 1 ม.ค Accumulative rain-fall Since Jan. 1	
		12	13	14	15	16	17	18		ฝนจริง Actual	สูง(+)ต่ำ(-)กว่าปกติ Above(+) Below(-) Normal
88. จ.สมุทรปราการ	Samut Prakan							1.8	16.4	169.0	+ 47.7
ภาคตะวันออก	Eastern Part										
6. อ.ศรีมหาโพธิ์	Si Maha Phot							3.8	78.3	117.2	
7. อ.กบินทร์บุรี	Kabin Buri							0.8	39.8	101.0	
12. อ.บ้านโพธิ์	Ban Pho							24.7	24.7	27.4	
14. อ.พานทอง	Phan Thong						22.3		22.3	44.8	
16. อ.บ้านบึง	Ban Bung							1.5	30.4	134.8	
18. อ.ศรีราชา	Si Racha							37.8	57.6	106.7	
24. อ.ท่าใหม่	Tha Mai							21.1	36.1	148.8	
30. อ.คลองใหญ่	Khlong Yai*						10.6	14.3	51.2	279.7	-108.2
ภาคใต้	Southern Part										
20. อ.ฉวาง	Chawang							9.3	9.3	116.0	
45. อ.ตะกั่วป่า	Takua Pa							1.3	79.5	481.4	
46. อ.ท้ายเหมือง	Thai Muang							9.8	58.9	485.7	
52. อ.อ่าวลึก	Ao Luk							13.8	60.4	402.8	

พิมพ์ที่ ร.พ. กรมอุตุนิยมวิทยา สำนักนายกรัฐมนตรี

บางกะปิ พระนคร

นาวาโท ธำรง กิติสิน ผู้พิมพ์โฆษณา 2514

กรมอุตุนิยมวิทยา สำนักนายกรัฐมนตรี

รายงานอากาศประจำสัปดาห์ ระหว่างวันที่ ๒๖ เมษายน – ๒ พฤษภาคม ๒๕๑๔

และ

การคาดหมายลักษณะอากาศ ระหว่างวันที่ ๓ – ๙ พฤษภาคม ๒๕๑๔

ฉบับที่ ๑๘/๒๕๑๔

นาวาเอก ดร. เจริญ เจริญรัชต์ภาคย์

อธิบดีกรมอุตุนิยมวิทยา

METEOROLOGICAL DEPARTMENT

OFFICE OF THE PRIME MINISTER

BANGKOK THAILAND

WEEKLY WEATHER REPORT

DURING THE PERIOD 26 APRIL – 2 MAY 1971

AND

WEATHER OUTLOOK

DURING 3 – 9 MAY 1971

No. 18/1971

Charoen Charoen-rajapark

Captain, R.T.N.

Director – General

การคาดหมายลักษณะอากาศใน ๗ วันข้างหน้า
ตั้งแต่วันที่ ๓ – ๙ พฤษภาคม ๒๕๑๔

ลักษณะทั่วไป

พายุโซนร้อน "แวนด้า" ได้เคลื่อนเข้ามาอยู่ในอ่าวตังเกี๋ยและมีกำลังอ่อนลง ลมมรสุมตะวันตกเฉียงใต้เริ่มพัดปกคลุมประเทศมาเลเซีย นอกจากนี้มีพายุดีเปรสชั่นลูกหนึ่งก่อตัวขึ้นในทะเลอันดามัน

ภาคเหนือ ภาคตะวันออกเฉียงเหนือ ภาคกลาง ภาคตะวันออก อ่าวไทย ฝั่งตะวันออก	ตลอดสัปดาห์จะมีฝนหรือพายุฝนฟ้าคะนองเป็นแห่ง ๆ แต่ในครึ่งหลังของสัปดาห์คาดว่าจะมีปริมาณมากขึ้น
อ่าวไทย ฝั่งตะวันตก	ตลอดสัปดาห์จะมีฝนหรือฝนฟ้าคะนองเป็นแห่ง ๆ แต่ทางตอนใต้สุดจะมีฝนกระจาย
ภาคใต้ ฝั่งตะวันตก	ตลอดสัปดาห์จะมีฝนเกือบทั่วไป
พระนคร และ ธนบุรี	ตลอดสัปดาห์จะมีฝนหรือพายุฝนฟ้าคะนองเป็นแห่ง ๆ แต่ในครึ่งหลังของสัปดาห์คาดว่าจะมีปริมาณมากขึ้น

กรมอุตุนิยมวิทยา

๓ พ.ค.๑๔

Weather outlook for the period 3 - 9 May 1971

General Situation

The tropical storm "WANDA" has moved into the Gulf of Tonkin and is weakening. The southwest monsoon begins to prevail over Malaysia. Another depression is developing over the Andaman Sea.

Northern Part: Northeastern Part: Central Part: Eastern Part: Gulf of Thailand, East Coast:	Throughout the week, isolated showers or thunderstorms while substantial falls expected during the second half of the week.
Gulf of Thailand, West Coast:	Throughout the week, isolated showers or thundershowers except for scattered falls over the extreme south.
Southern Thailand, West Coast:	Throughout the week, almost widespread rainshowers.
Phra Nakhon & Thonburi:	Throughout the week, isolated showers or thundershowers while substantial falls expected during the second half of the week.

Meteorological Department

3 May 1971

สรุปลักษณะอากาศทั่วไปในรอบสัปดาห์

ตั้งแต่วันที่ ๒๖ เมษายน – ๒ พฤษภาคม ๒๕๑๔

๑. เกือบตลอดสัปดาห์นี้ หย่อมความกดอากาศต่ำเนื่องจากความร้อนได้ปกคลุมประเทศไทยทางตอนบน ทำให้อากาศร้อนและอบอ้าวโดยทั่วไป เว้นแต่ในช่วงฝนตกซึ่งอุณหภูมิจะลดลง ในระหว่างสัปดาห์ปรากฏว่ามีฝนเล็กน้อยถึงปานกลางกระจาย โดยมีฝนตกหนักเป็นแห่ง ๆ ทางตอนบนของประเทศไทยและภาคใต้ฝั่งตะวันตก ส่วนอ่าวไทยฝั่งตะวันตกมีฝนเล็กน้อยถึงปานกลางเป็นบางแห่ง

อนึ่ง ปรากฏว่าได้มีพายุโซนร้อน "แวนด้า" เกิดขึ้นในมหาสมุทรแปซิฟิคและเคลื่อนตัวทางตะวันตกช้า ๆ เข้าสู่ทะเลจีนใต้ในวันสุดสัปดาห์ (๒ พ.ค.๑๔) พายุนี้มีศูนย์กลางห่างประมาณ ๕๐ กิโลเมตรทางเหนือของเมืองกวางงาย และเริ่มเคลื่อนตัวเบนไปทางเหนือเข้าสู่อ่าวตังเกี๋ย

๒. ในระหว่างสัปดาห์ ปรากฏว่าอุณหภูมิสูงสุดในภาคต่าง ๆ ของประเทศไทยมีดังต่อไปนี้.–

ภาคเหนือ	๓๙.๙°ซ.ที่ อ.เมือง	จ.ตาก	เมื่อวันที่	๒ พ.ค.
ภาคตะวันออกเฉียงเหนือ	๓๘.๑°ซ.ที่ อ.นางรอง	จ.บุรีรัมย์	"	๒๙ เม.ย.
ภาคกลาง	๓๙.๘°ซ.ที่ อ.เมือง	จ.นครสวรรค์	"	๒ พ.ค.
ภาคตะวันออก	๓๗.๘°ซ.ที่ อ.อรัญประเทศ	จ.ปราจีนบุรี	"	๒ "
ภาคใต้	๓๖.๖°ซ.ที่ อ.เมืองปัตตานีและสนามบินตรัง		"	๒๗ เม.ย.

กรมอุตุนิยมวิทยา

๓ พ.ค.๑๔

General Situation

Period 26 April - 2 May 1971

1. Throughout the week, heat lows prevailed over the Upper Thailand. This condition caused, on the whole, warm and humid weathers, except for slightly decreasing in temperature during rainfall. Scattered light to moderate rainshowers with heavy falls occurred in the Upper Thailand and Southern Thailand West Coast. While isolated light to moderate rainshowers were observed in the Gulf of Thailand East Coast.

Tropical storm "WANDA" developed in the Pacific Ocean and moved westward slowly to the South China Sea. At the end of the week (2 May 1971) this tropical storm,centered about 50 kilometers to the north of Quang-Ngai, moved northward into Gulf of Tonkin

2. During the week the highest temperatures in various parts of Thailand were as follows:-

Northern Part	39.9°C.at Tak	on	2 May
Northeastern Part	38.1°C.at Nang Rong	"	29 April
Central Part	39.8°C.at Nakhon Sawan	"	2 May
Eastern Part	37.8°C.at Aranyaprathet	"	2 "
Southern Part	36.6°C.at Pattani & Trang Air-port	on	27 April

Meteorological Department

3 May 1971

ข่าวอากาศเพื่อการเกษตรประจำสัปดาห์

เมื่อวันที่ ๒๖ เมษายน - ๒ พฤษภาคม มีลักษณะอากาศซึ่งพอสรุปได้ดังต่อไปนี้.-

เกือบตลอดสัปดาห์นี้ หย่อมความกดอากาศต่ำเนื่องจากความร้อนได้ปกคลุมประเทศไทยทางตอนบน ทำให้อากาศร้อนและอบอ้าวโดยทั่วไป เว้นแต่ในช่วงฝนตก ซึ่งอุณหภูมิจะลดลง ในระหว่างสัปดาห์ปรากฏว่ามีฝนเล็กน้อยถึงปานกลางกระจาย โดยมีฝนตกหนักเป็นแห่ง ๆ ทางตอนบนของประเทศไทย และภาคใต้ฝั่งตะวันตก ส่วนอ่าวไทยฝั่งตะวันตกมีฝนเล็กน้อยถึงปานกลางเป็นบางแห่ง

อนึ่งปรากฏว่าได้มีพายุโซนร้อน " แวนด้า " เกิดขึ้นในมหาสมุทรแปซิฟิค พายุนี้เคลื่อนตัวทางตะวันตกช้า ๆ เข้าสู่ทะเลจีนใต้

ขณะนี้ (๒ พ.ค.๑๘) มีศูนย์กลางห่างประมาณ ๕๐ กม. ทางเหนือของเมืองกวางงาย เคลื่อนตัวไปทางตะวันตกเฉียงเหนือตามแนวฝั่งเวียดนามด้วยความเร็ว ๑๐ กม/ชม.

ข้อควรทราบ

พายุโซนร้อน " แวนด้า " จากทะเลจีนใต้ได้เคลื่อนเข้ามาอยู่ในอ่าวตังเกี๋ย และจะมีกำลังอ่อนลงเป็นลำดับ ลมมรสุมตะวันตกเฉียงใต้เริ่มพัดปกคลุมประเทศมาเลเซียและภาคใต้ตอนใต้สุดของประเทศไทย ลักษณะเช่นนี้จะทำให้ภาคใต้ฝั่งตะวันตกมีฝนเกือบทั่วไปในสัปดาห์นี้ ส่วนภาคใต้ฝั่งตะวันออกจะมีฝนน้อยกว่า หากกสิกรจะเตรียมดินเพื่อการเพาะปลูกก็อาจกระทำได้ในระยะนี้ สำหรับภาคเหนือ ภาคตะวันออกเฉียงเหนือ ภาคกลาง และภาคตะวันออก ในสัปดาห์นี้คงมีพายุฝนฟ้าคะนองเป็นแห่ง ๆ และคาดว่าจะมีฝนมากขึ้นในระยะครึ่งหลังของสัปดาห์.

กองอากาศเกษตร กรมอุตุนิยมวิทยา

๓ พฤษภาคม ๒๕๑๘

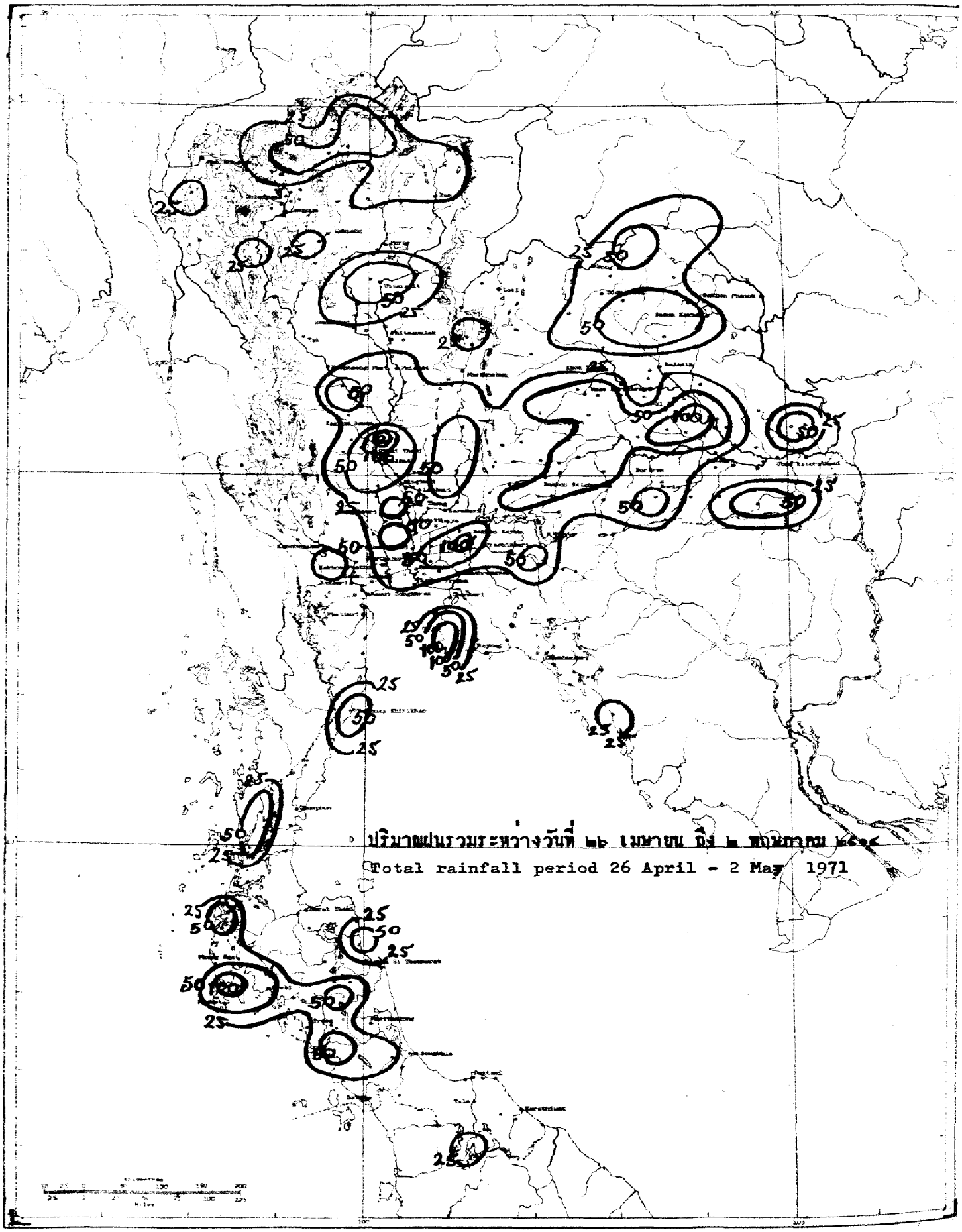
ปริมาณฝนรวมระหว่างวันที่ ๒๖ เมษายน ถึง ๒ พฤษภาคม ๒๕๑๔
Total rainfall period 26 April - 2 May 1971

สถานีฝน	Station	วันที่และจำนวนน้ำฝนเป็นมิลลิเมตร Date and amount of rainfall in m.m. เมษายน April				พฤษภาคม May			ฝนรวม มม. Total rainfall mm.	ฝนรวมตั้งแต่ 1 ม.ค. Accumulative rainfall since 1 Jan.	
		26	27	28	29	30	1	2		ฝนจริง Amount mm.	สูงต่ำกว่าปกติ Above or below normal
ภาคเหนือ	Northern Part										
1. จ.เชียงราย	Chiang Rai*	0.7	51.6		5.6				57.9	103.5	- 58.3
2. อ.แม่สาย	Mae Sai		T						T	..	
3. อ.เชียงแสน	Chiang Saen		5.0						5.0	102.6	
4. อ.เชียงของ	Chiang Khong		11.9		1.2				13.1	187.5	
5. อ.แม่จัน	Mae Chan		7.6	5.9					13.5	110.9	
6. อ.แม่สรวย	Mae Suai		18.7						18.7	136.5	
7. อ.เทิง	Thoeng	5.2	6.5		2.3				14.0	51.2	
8. อ.เชียงคำ	Chiang Kham	27.5	5.1		25.2				57.8	130.9	
9. อ.พาน	Phan	38.1	25.4						63.5	138.1	
10. อ.แม่ใจ	Mae Chai		6.4						6.4	71.5	
11. อ.เวียงป่าเป้า	Wiang Pa Pao	..	..	..	..	..	..	..	..	..	
12. อ.พะเยา	Phayao	21.5	4.5		10.3	3.1			39.4	175.3	
13. จ.แม่ฮ่องสอน	Mae Hong Son*			22.6					22.6	74.1	- 0.3
14. อ.ปาย	Pai			12.0					12.0	22.5	
15. อ.ขุนยวม	Khun Yuam			29.5					29.5	60.0	
16. อ.แม่สะเรียง	Mae Sariang*			1.6					1.6	117.5	- 51.3
17. จ.เชียงใหม่	Chiang Mai*		T						T	50.3	- 93.8
18. อ.ฝาง	Fang		13.3		10.2				23.5	130.9	
19. อ.เชียงดาว	Chiang Dao	..	..	..	..	..	..	..	..	..	
20. อ.แม่แตง	Mae Taeng		57.5						57.5	91.0	
21. อ.แม่ริม	Mae Rim		23.6						23.6	69.2	
22. อ.สันทราย	San Sai				5.3				5.3	68.1	
23. อ.ดอยสะเก็ด	Doi Saket		3.5		0.8				4.3	65.1	
24. อ.สันกำแพง	San Kamphaeng	..	..	..	..	..	..	..	..	..	
25. อ.หางดง	Hang Dong		0.2						0.2	118.7	
26. อ.สารภี	Saraphi								0.0	18.5	
27. อ.สันป่าตอง	San Pa Tong								0.0	74.1	
28. อ.จอมทอง	Chom Thong	9.1	3.6						12.7	60.7	
29. อ.ฮอด	Hot	0.4	29.0	0.4					29.8	79.1	
30. จ.ลำพูน	Lamphun								0.0	62.0	..
31. อ.ป่าซาง	Pa Sang								0.0	39.1	
32. อ.ลี้	Li					8.5			8.5	130.9	
33. จ.ลำปาง	Lampang*			2.4	4.7				7.1	74.7	- 80.3
34. อ.งาว	Ngao	..	..	..	..	..	..	..	..	..	
35. อ.แจ้ห่ม	Chae Hom	12.6							12.6	17.4	
36. อ.เกาะคา	Ko Kha				36.3				36.3	92.7	
37. อ.สบปราบ	Sop Prap				11.9				11.9	123.8	
38. อ.เถิน	Thoen								0.0	14.7	
39. อ.แม่พริก	Mae Phrik								0.0	36.0	

สถานีฝน	Station	วันที่และจำนวนน้ำฝนเป็นมิลลิเมตร Date and amount of rainfall in m.m. เมษายน April พฤษภาคม May							ฝนรวม ม.ม. Total rainfall mm.	ฝนรวมตั้งแต่ 1 ม.ค. Accumulative rainfall since 1 Jan.	
		26	27	28	29	30	1	2		ฝนจริง Amount mm.	สูงต่ำ Above or below normal
40.จ.แพร่	Phrae*								0.0	99.6	- 76.7
41.อ.สอง	Song								0.0	42.4	
42.อ.สูงเม่น	Sung Men								0.0	65.5	
43.อ.เด่นชัย	Den Chai	6.0							6.0	75.2	
44.จ.น่าน	Nan*	6.4	1.9	19.3	1.1				28.7	147.6	- 38.5
45.อ.ทุ่งช้าง	Thung Chang	3.5	25.8				3.9		33.2	151.2	
46.อ.ท่าวังผา	Tha Wang Pha*	2.9	30.9	12.3	2.2		0.8		49.1	126.3	
47.อ.ปัว	Pua	T		37.6					37.6	165.2	
48.อ.สา	Sa								0.0	43.7	
49.อ.นาน้อย	Na Noi	6.0							6.0	73.5	
50.จ.อุตรดิตถ์	Uttaradit*	T		31.2	8.4	11.0			50.6	145.3	- 44.3
51.อ.ฟากท่า	Fak Tha	7.2	2.4						9.6	111.1	
52.อ.น้ำปาด	Nam Pat	20.0			35.0				55.0	107.8	
53.เขื่อนสิริกิติ์	Sirikit Dam*	1.2		1.9					3.1	42.4	
54.อ.ท่าปลา	Tha Pla	5.6		19.4	3.6	T			28.6	104.3	
55.อ.ลับแล	Laplae			15.6	6.5	32.3			54.4	160.7	
56.จ.ตาก	Tak*		T		3.3				3.3	44.4	- 51.3
57.อ.บ้านตาก	Ban Tak								0.0	67.6	
58.อ.แม่สอด	Mae sot*		2.4	0.4					2.8	22.8	- 71.1
59.อ.อุ้มผาง	Umphang	..	..	..	..	..	..	..	..	..	
60.จ.สุโขทัย	Sukhothai								0.0	9.9	-159.6
61.อ.สวรรคโลก	Sawankhalok					31.7			31.7	54.8	
62.อ.กงไกรลาศ	Kong Krailat								0.0	45.7	
63.จ.พิษณุโลก	Phitsanulok*	16.2							16.2	115.6	- 60.3
64.อ.พรหมพิราม	Phrom Phiram	4.2							4.2	47.3	
65.อ.วังทอง	Wang Thong	3.6			19.5	T			23.1	110.8	
66.อ.บางกระทุ่ม	Bang Kratum	26.9							26.9	72.1	
67.จ.กำแพงเพชร	Kamphaeng Phet	15.9							15.9	58.5	- 23.7
68.อ.คลองขลุง	Khlong Khlung	50.9							50.9	50.9	
69.อ.ขาณุวรลักษบุรี	Khanu Woralaksaburi	81.2							81.2	294.4	
70.จ.พิจิตร	Phichit	38.2							38.2	152.4	+ 28.6
71.อ.สามง่าม	Sam Ngam	14.0							14.0	14.0	
72.อ.ตะพานหิน	Taphan Hin	7.7							7.7	61.9	
73.อ.บางมูลนาค	Bang Mun Nak								0.0	65.8	
74.อ.โพทะเล	Pho Thale	..	..	..	..	..	..	..	..	..	
75.จ.เพชรบูรณ์	Phetchabun*	3.3					4.9		8.2	151.0	- 33.4
76.อ.หล่มเก่า	Lom Kao					27.5			27.5	64.4	
77.อ.หล่มสัก	Lom Sak*	T				0.1			0.1	75.7	
78.อ.ชนแดน	Chon Daen	7.7							7.7	189.2	
79.อ.หนองไผ่	Nong Phai	28.5				18.7			47.2	179.8	
80.อ.วิเชียรบุรี	Wichian Buri*	11.9				39.9			51.8	128.1	

สถานีฝน	Station	วันที่และจำนวนน้ำฝนเป็นมิลลิเมตร Date and amount of rainfall in m.m. เมษายน April				พฤษภาคม May			ฝนรวม มม. Total rainfall mm.	ฝนรวมตั้งแต่ 1 ม.ค. Accumulative rainfall since 1 Jan.	
		26	27	28	29	30	1	2		ฝนจริง Amount mm.	สูงต่ำกว่าปกติ Above or below normal
ภาคตะวันออกเฉียงเหนือ	Northeastern Part										
1.จ.เลย	Loei*	8.4					10.3		18.7	70.3	-170.1
2.อ.เชียงคาน	Chiang Khan								0.0	73.3	
3.อ.ท่าลี่	Tha Li	T	1.7						1.7	142.6	
4.อ.ด่านซ้าย	Dan Sai								0.0	114.9	
5.อ.วังสะพุง	Wang Saphung		5.1						5.1	64.0	
6.จ.หนองคาย	Nong Khai*		29.8		11.7	T			41.3	76.8	- 77.2
7.อ.ศรีเชียงใหม่	Si Chiang Mai		2.0		1.4				44.6	97.0	
8.อ.โพนพิสัย	Phon Phisai		13.0		40.0				53.0	74.0	
9.อ.ท่าบ่อ	Tha Bo		1.6		13.4				15.0	54.3	
10.จ.อุดรธานี	Udon Thani*		30.4			1.5	1.1		33.0	83.5	- 64.1
11.อ.เพ็ญ	Phen		22.8						22.8	69.0	
12.อ.หนองหาร	Nong Han	3.4	40.0			9.3			52.7	136.9	
13.จ.สกลนคร	Sakon Nakhon*				54.0	T			54.0	219.5	+ 25.0
14.อ.วานรนิวาส	Wanon Niwat								0.0	96.9	
15.อ.สว่างแดนดิน	Sawang Daen Din		20.0		24.0				44.0	83.1	
16.อ.พรรณานิคม	Phanna Nikhom				35.0				35.0	123.8	
17.จ.นครพนม	Nakhon Phanom*		9.3		0.7				10.0	59.3	-126.1
18.อ.บ้านแพง	Ban Phaeng	5.4			41.6				47.0	154.8	
19.อ.ท่าอุเทน	Tha Uten	..	..	..	..	..	..	..	..	..	
20.อ.นาแก	Na Kae		7.7		T				7.7	145.7	
21.อ.ธาตุพนม	That Phanom					8.9			8.9	147.3	
22.อ.มุกดาหาร	Mukdahan*		T		4.7				4.7	283.8	+ 76.4
23.จ.กาฬสินธุ์	Kalasin		13.2		9.5				22.7	96.0	-109.4
24.อ.บางตลาด	Yang Talat		5.7		11.2				16.9	81.7	
25.อ.สหัสขันธ์	Sahatsakhan								0.0	23.4	
26.อ.กมลาไสย	Kamalasai		8.1		31.3				39.4	193.7	
27.จ.ร้อยเอ็ด	Roi Et*		20.0		17.7				39.7	124.5	- 60.4
28.อ.โพนทอง	Phon Thong								0.0	138.8	
29.อ.ธวัชบุรี	Thawatchaburi		3.0						3.0	164.4	
30.อ.อาจสามารถ	At Samat				140.1				140.1	256.2	
31.อ.เสลภูมิ	Selaphum	..	..	..	..	..	..	..	..	..	
32.อ.จตุรพักตรพิมาน	Chaturaphak Phiman	..	..	..	..	..	..	..	..	..	
33.อ.เกษตรวิสัย	Kaset Wisai		100.7						100.7	100.7	
34.อ.พนมไพร	Phanom Phrai	..	..	..	..	..	..	..	..	..	
35.อ.สุวรรณภูมิ	Suwannaphum				5.6				5.6	107.7	
36.จ.มหาสารคาม	Maha Sarakham		3.6		6.8				10.4	192.9	+ 46.7
37.อ.โกสุมพิสัย	Kosum Phisai*		3.3	T	7.7	T	4.3		15.3	109.1	
38.อ.บรบือ	Borabu		9.4		23.4				32.8	140.6	
39.อ.พยัคฆภูมิพิสัย	Phayakkhaphum Phisai		101.9						101.9	160.4	
40.จ.ขอนแก่น	Khon Kaen*		0.8	T			8.7		9.5	119.5	- 48.5

สถานีฝน	Station	วันที่และจำนวนน้ำฝนเป็นมิลลิเมตร Date and amount of rainfall in m.m. เมษายน April				พฤษภาคม May			ฝนรวม ม.ม. Total rainfall mm.	ฝนรวมตั้งแต่ 1 ม.ค. Accumulative rainfall since 1 Jan. ฝนจริง Amount mm.	สูงต่ำกว่าปกติ Above or below normal
		26	27	28	29	30	1	2			
41.อ.ภูเวียง	Phu Wiang		29.2			7.3	7.7		44.2	129.9	
42.อ.ชุมแพ	Chum Phae	8.6	24.3		0.5				33.4	122.8	
43.อ.มัญจาคีรี	Mancha Khiri		68.4						68.4	146.9	
44.อ.ชนบท	Chonnabot*		22.5						22.5	153.4	
45.อ.บ้านไผ่	Ban Phai		21.0						21.0	273.2	
46.อ.พล	Phon		40.6			25.2	22.3		88.1	114.5	
47.จ.ชัยภูมิ	Chaiyaphum*		42.7			0.8	0.8		44.3	150.2	+ 1.5
48.อ.ภูเขียว	Phu Khieo								0.0	51.5	
49.อ.คอนสวรรค์	Khon Sawan		50.2						50.2	88.9	
50.อ.จัตุรัส	Chatturat	3.7	28.2						31.9	58.8	
51.อ.บำเหน็จณรงค์	Bamnet Narong		20.8						20.8	116.6	
52.จ.นครราชสีมา	Nakhon Ratchasima*		54.3						54.3	149.5	- 24.2
53.อ.บัวใหญ่	Bua Yai		29.2						29.2	48.8	
54.อ.คง	Khong		84.3						84.3	157.3	
55.อ.ด่านขุนทด	Dan Khun Thot		45.7						45.7	100.5	
56.อ.โนนไทย	Non Thai		24.5						24.5	125.2	
57.อ.โนนสูง	Non Sung		25.0						25.0	109.0	
58.อ.พิมาย	Phimai		15.2						15.2	102.3	
59.อ.สีคิ้ว	Sikhiu	16.7	9.1			1.5			27.3	128.1	
60.อ.สูงเนิน	Sung Noen		52.5						52.5	96.6	
61.อ.ปักธงชัย	Phak Thong Chai								0.0	182.1	
62.อ.โชคชัย	Chok Chai*		3.6						3.6	107.2	
63.อ.ครบุรี	Khon Buri			0.6	28.4				29.0	139.6	
64.จ.บุรีรัมย์	Buri Ram								0.0	56.9	-129.4
65.อ.พุทไธสง	Phutthaisong	..	..	..	..	..	..	..	..	..	
66.อ.สตึก	Satuk		30.4						30.4	168.7	
67.อ.ลำปลายมาศ	Lam Plai Mat				55.2				55.2	138.6	
68.อ.นางรอง	Nang Rong*					10.4			10.4	126.4	
69.จ.สุรินทร์	Surin*		1.4		14.4	8.2	0.8		24.8	137.0	- 8.9
70.อ.รัตนบุรี	Rattanaburi								0.0	92.8	
71.อ.ท่าตูม	Tha Tum*			0.1	11.7		T		11.8	127.4	
72.อ.ศีขรภูมิ	Sikhoraphum								0.0	97.3	
73.อ.ปราสาท	Prasat				56.7				56.7	75.7	
74.อ.สังขะ	Sangkha								0.0	117.9	
75.จ.ศรีสะเกษ	Si Sa Ket								0.0	35.7	- 97.2
76.อ.ราษีไศล	Rasi Salai								0.0	157.3	
77.อ.อุทุมพรพิสัย	Uthumphon Phisai								0.0	..	
78.อ.กันทรารมย์	Kanthararom								0.0	59.8	
79.อ.ขุขันธ์	Khukhan				40.0				40.0	185.8	
80.อ.กันทรลักษ์	Kantharalak				20.0				20.0	20.0	
81.จ.อุบลราชธานี	Ubon Ratchathani*	T	6.1		0.5		T		6.6	72.0	-109.7

สถานีฝน	Station	วันที่และจำนวนน้ำฝนเป็นมิลลิเมตร Date and amount of rainfall in m.m. เมษายน April				พฤษภาคม May			ฝนรวม ม.ม. Total rainfall mm.	ฝนรวมตั้งแต่ 1 ม.ค. Accumulative rainfall since 1 Jan. ฝนจริง Amount mm.	สูงต่ำกว่าปกติ Above or below normal
		26	27	28	29	30	1	2			
82.อ.เขมราฐ	Khemarat	5.5			3.5				9.0	137.2	
83.อ.อำนาจเจริญ	Amnat Charoen				12.8				12.8	161.3	
84.อ.ยโสธร	Yasothon				78.5				78.5	121.1	
85.อ.ห้วยเดื่อนแก้ว	Kham Khuan Kaeo								0.0	..	
86.อ.กระการพืชผล	Trakan Phutphon			9.1					9.1	61.3	
87.อ.มหาชนะชัย	Maha Chana Chai				6.3				6.3	126.6	
88.อ.เขื่องใน	Khuang Nai		34.2						34.2	238.0	
89.อ.โขงเจียม	Khong Chiam			31.5	26.9				58.4	138.4	
90.อ.เดชอุดม	Det Udom				34.1				34.1	99.6	
<u>ภาคกลาง</u>	<u>Central Part</u>										
1.จ.นครสวรรค์	Nakhon Sawan*	0.9				T		18.2	19.1	212.2	+ 42.9
2.อ.บรรพตพิสัย	Banphot Phisai	25.2							25.2	165.0	
3.อ.ตากฟ้า	Takhli	95.4				146.4			241.8	453.2	
4.อ.ลาดยาว	Lat Yao	4.9				20.4			25.3	197.8	
5.อ.ชุมแสง	Chumsaeng	20.8			2.5				23.3	78.2	
6.อ.หนองบัว	Nong Bua	..	..	..	..	..	..	..	..	..	
7.อ.ท่าตะโก	Tha Tako	6.5			5.6				12.1	68.5	
8.อ.พยุหะคีรี	Phayuha Khiri								0.0	1.5	
9.จ.อุทัยธานี	Uthai Thani	3.8				23.9			27.7	151.4	- 0.7
10.อ.สว่างอารมณ์	Sawang Arom								0.0	64.4	
11.อ.หนองฉาง	Nong Chang					55.6			55.6	142.3	
12.อ.ทัพทัน	Thab Than	1.8				17.8			19.6	148.0	
13.อ.หนองขาหย่าง	Nong Khayang								0.0	63.9	
14.อ.บ้านไร่	Ban Rai	..	..	..	..	..	..	..	..	..	
15.จ.ชัยนาท	Chainat					18.0			18.0	198.2	- 79.4
16.อ.มโนรมย์	Manorom					25.1			25.1	97.0	
17.อ.วัดสิงห์	Wat Sing	1.7	4.7			23.7			30.1	169.1	
18.จ.สิงห์บุรี	Sing Buri	11.8	15.2		2.3	14.0			43.3	107.0	- 49.7
19.อ.อินทร์บุรี	In Buri		2.5						2.5	69.7	
20.อ.บางระจัน	Bang Rachan	12.0	40.3	0.4		21.5			74.2	187.2	
21.อ.พรหมบุรี	Phrom Buri	..	..	..	..	..	..	..	..	163.7	
22.จ.ลพบุรี	Lopburi*	T	T	0.8	5.1	1.5		T	7.4	137.0	- 38.4
23.อ.บ้านหมี่	Ban Mi								0.0	162.7	
24.อ.ชัยบาดาล	Chai Badan	2.9	38.8			46.8			88.5	205.2	
25.อ.บัวชุม	Bua Chum*	2.6	46.6	T		32.3			81.5	149.8	
26.อ.ท่าวุ้ง	Tha Wung								0.0	142.4	
27.อ.โคกสำโรง	Khok Samrong	12.3		2.3					14.6	81.2	
28.จ.สุพรรณบุรี	Suphan Bhri*		24.4	5.8		10.4	T		40.6	153.7	- 24.9
29.อ.ดอนเจดีย์	Don Chedi								0.0	146.7	
30.อ.เดิมบางนางบวช	Doembang Nangbuat					4.3			4.3	190.7	
31.อ.สามชุก	Sam Chuk	..	..	..	..	..	..	..	..	..	

สถานีฝน	Station	วันที่และจำนวนน้ำฝนเป็นมิลลิเมตร Date and amount of rainfall in m.m. เมษายน April				พฤษภาคม May			ฝนรวม มม. Total rainfall mm.	ฝนรวมตั้งแต่ 1 ม.ค. Accumulative rainfall since 1 Jan.	
		26	27	28	29	30	1	2		ฝนจริง Amount mm.	สูงต่ำกว่าปกติ Above or below normal
32.อ.ศรีประจันต์	Si Prachan	..	..	..	..	..	..	..	..	..	
33.อ.บางปลาม้า	Bang Pla Ma			50.3		4.0			54.3	161.1	
34.อ.สองพี่น้อง	Song Phi Nong								0.0	134.3	
35.จ.อ่างทอง	Ang Thong			3.0					3.0	117.5	- 92.6
36.อ.โพธิ์ทอง	Pho Thong								0.0	84.8	
37.อ.ไชโย	Chaiyo								0.0	116.0	
38.อ.วิเศษชัยชาญ	Wiset Chai Chan			6.9					6.9	90.6	
39.อ.ป่าโมก	Pa Mok								0.0	48.7	
40.จ.สระบุรี	Saraburi		16.0						16.0	103.5	- 82.5
41.อ.พระพุทธบาท	Phra Phutthabat	..	..	..	..	..	..	..	..	..	
42.อ.บ้านหมอ	Ban Mo								0.0	104.1	
43.อ.หนองแค	Nong Khae	6.5	32.6						39.1	129.2	
44.อ.แก่งคอย	Kaeng Khoi		26.4			1.2			27.6	160.0	
45.จ.พระนครศรีอยุธยา	Ayutthaya		3.6			10.4			14.0	76.8	- 82.1
46.อ.ท่าเรือ	Tha Rua		2.3		12.5	22.0			36.8	146.0	
47.อ.ผักไห่	Phak Hai								0.0	30.8	
48.อ.บางบาล	Bang Ban		32.6						32.6	150.5	
49.อ.บางไทร	Bang Sai		90.0						90.0	188.7	
50.อ.เสนา	Sena		37.4						37.4	51.4	
51.อ.บางปะอิน	Bang Pa-in	20.2							20.2	92.0	
52.จ.ปทุมธานี	Pathum Thani	43.1							43.1	92.2	-104.4
53.อ.ธัญบุรี	Thanyaburi								0.0	111.3	
54.ต.รังสิต	Rangsit								0.0	115.0	
55.จ.นนทบุรี	Nonthaburi			28.3					28.3	56.4	-119.0
56.อ.บางบัวทอง	Bang Bua Thong	0.2				1.5			1.7	61.9	
57.จ.ธนบุรี	Thon Buri								0.0	42.2	- 77.2
58.อ.บางขุนเทียน	Bang Khun Thian								0.0	73.8	
59.อ.ตลิ่งชัน	Taling Chan	..	..	..	..	..	..	..	..	..	
60.จ.พระนคร	Phra Nakhon*			0.2		7.3			7.5	70.2	-167.8
61.สนามบินดอนเมือง	Don Muang Air-port*	T		7.7		0.8	T	55.5	64.0	121.9	-106.5
62.อ.บางเขน	Bang Khen*				T	2.0		T	2.0	18.7	
63.อ.มีนบุรี	Min Buri	5.7							5.7	124.0	
64.อ.ลาดกระบัง	Lat Krabang								0.0	53.8	
65.ศูนย์วิจัยบางนา	Bang Na*			3.2		3.7			6.9	111.2	
66.จ.กาญจนบุรี	Kanchanaburi*	16.4		T		5.5	T		21.9	151.4	- 37.5
67.เมืองปิลอก	Pilok	..	..	..	..	..	..	..	..	..	
68.อ.สังขละบุรี	Sangkhla Buri	..	..	..	..	..	..	..	..	..	
69.อ.ทองผาภูมิ	Thong Pha Phum*								0.0	119.2	
70.อ.ศรีสวัสดิ์	Si Sawat	..	..	..	..	..	..	..	..	..	
71.อ.บ่อพลอย	Bo Phloi	..	..	..	..	..	..	..	..	..	
72.อ.ไทรโยค	Sai Yok	..	..	..	..	..	..	..	..	..	

สถานีฝน	Station	วันที่และจำนวนน้ำฝนเป็นมิลลิเมตร Date and amount of rainfall in m.m. เมษายน April				พฤษภาคม May			ฝนรวม มม. Total rainfall mm.	ฝนรวมตั้งแต่ 1 ม.ค. Accumulative rainfall since 1 Jan.	
		26	27	28	29	30	1	2		ฝนจริง Amount mm.	สูงต่ำกว่าปกติ Above or below normal
73.อ.พนมทวน	Phanom Thuan	..	..	..	..	..	..	..	..	51.1	
74.อ.ท่าม่วง	Tha Muang								0.0	31.8	
75.อ.ท่ามะกา	Tha Maka	..	..	..	..	..	..	..	..	..	
76.จ.นครปฐม	Nakhon Pathom					24.3	T		24.3	141.0	- 45.4
77.อ.กำแพงแสน	Kamphaeng Saen	..	..	..	..	..	..	..	..	..	
78.อ.นครชัยศรี	Nakhon Chaisi		3.7				4.5		8.2	144.4	
79.จ.ราชบุรี	Ratchaburi								0.0	7.9	-119.3
80.อ.บ้านโป่ง	Ban Pong					21.2	0.4		21.6	123.2	
81.อ.โพธาราม	Photharam					35.1			35.1	82.1	
82.อ.ดำเนินสดวก	Damnoen Saduak								0.0	43.5	
83.อ.ปากท่อ	Pak Tho								0.0	27.9	
84.จ.สมุทรสงคราม	Samut Songkham								0.0	104.2	- 35.9
85.อ.บางคนที	Bang Khonthi								0.0	79.8	
86.อ.อัมพวา	Amphawa								0.0	62.4	
87.จ.สมุทรสาคร	Samut Sakhon			28.6		6.1			37.4	128.8	- 78.4
88.จ.สมุทรปราการ	Samut Prakan		19.4						19.4	190.6	+ 5.0
89.อ.พระประแดง	Phra Pradaeng	..	..	..	..	..	..	..	..	..	
90.อ.บางพลี	Bang Phli					1.5			1.5	121.7	
<u>ภาคตะวันออก</u>	<u>Eastern Part</u>										
1.จ.นครนายก	Nakhon Nayok	T		9.5		17.8			27.3	87.1	-141.5
2.อ.บ้านนา	Ban Na	30.1							30.1	216.0	
3.อ.ปากพลี	Pak Phli		18.6			88.9			107.5	185.1	
4.จ.ปราจีนบุรี	Prachin Buri*	20.2	2.8			3.1			26.1	180.8	- 58.4
5.อ.บ้านสร้าง	Ban Sang	8.2	5.6			20.4			34.2	129.7	
6.อ.ศรีมหาโพธิ	Si Maha Phot	31.8	0.5			6.4			38.7	322.2	
7.อ.กบินทร์บุรี	Kabin Buri	44.4		15.2		1.2			60.8	190.2	
8.อ.สระแก้ว	Sakaeo					2.5			2.5	142.1	
9.อ.วัฒนานคร	Watthana Nakhon						7.4		7.4	105.0	
10.อ.อรัญประเทศ	Aranyaprathet*	T					T	13.8	13.8	206.4	- 40.5
11.จ.ฉะเชิงเทรา	Chachoengsao								0.0	98.5	- 98.6
12.อ.บ้านโพธิ์	Ban Pho								0.0	96.9	
13.จ.ชลบุรี	Chon Buri*	14.4	2.8	1.1		1.3			19.6	139.1	- 97.2
14.อ.พานทอง	Phan Thong	11.7							11.7	99.3	
15.อ.พนัสนิคม	Phanat Nikhom								0.0	..	
16.อ.บ้านบึง	Ban Bung	7.0							7.0	167.8	
17.อ.เกาะสีชัง	Ko Sichang*		T	1.7		1.7			3.4	39.3	
18.อ.ศรีราชา	Si Racha	20.8		24.7					45.5	171.7	
19.อ.สัตหีบ	Sattahip*		T	108.7					108.7	310.0	+ 29.6
20.จ.ระยอง	Rayong*			6.1					6.1	171.9	
21.อ.บ้านค่าย	Ban Khai			7.3		16.3			23.6	123.6	
22.อ.แกลง	Klaeng		T			1.2			1.2	143.9	

สถานีฝน	Station	วันที่และจำนวนน้ำฝนเป็นมิลลิเมตร Date and amount of rainfall in m.m. เมษายน April				พฤษภาคม May			ฝนรวม ม.ม. Total rainfall mm.	ฝนรวมตั้งแต่ 1 ม.ค. Accumulative rainfall since 1 Jan.	
		26	27	28	29	30	1	2		ฝนจริง Amount mm.	สูงต่ำกว่าปกติ Above or below normal
23.จ.จันทบุรี	Chanthaburi*			0.7		T	12.4	9.0	13.1	278.2	- 69.1
24.อ.ท่าใหม่	Tha Mai						1.0		1.0	187.1	
25.อ.มะขาม	Makham	..	..	..	..	..	..	..	..	..	
26.อ.ขลุง	Khlung								0.0	..	
27.จ.ตราด	Trat								0.0	336.1	-136.8
28.อ.เขาสมิง	Khao Saming	2.5		5.2	6.3				14.0	325.5	
29.อ.แหลมงอบ	Laem Ngop*			9.1	7.0				16.1	116.8	
30.อ.คลองใหญ่	Khlong Yai*			27.7	0.2	2.6	3.5		34.0	388.3	-102.1
<u>ภาคใต้</u>	<u>Southern Part</u>										
1.จ.เพชรบุรี	Phetchaburi								0.0	31.2	- 39.1
2.อ.บ้านแหลม	Ban Laem	T							T	62.7	
3.อ.บ้านลาด	Ban Lat								0.0	16.5	
4.อ.ชะอำ	Cha-am								0.0	..	
5.จ.ประจวบคีรีขันธ์	Prachuap Khiri Khan*					1.4	48.0		50.8	84.8	-169.4
6.อ.กุยบุรี	Kui Buri	..	..	..	..	..	..	..	..	..	
7.อ.หัวหิน	Hua Hin*					T	1.0		1.0	31.9	
8.จ.ชุมพร	Chumphon*							17.1	17.1	70.5	-396.4
9.อ.ท่าแซะ	Tha Sae	18.3			1.8	2.0			22.1	113.0	
10.อ.สวี	Sawi								0.0	32.2	
11.อ.หลังสวน	Lang Suan								0.0	57.9	
12.จ.สุราษฎร์ธานี	Surat Thani				1.4				1.4	117.6	-112.8
13.อ.ไชยา	Chaiya								0.0	..	
14.อ.เกาะสมุย	Ko Samui*					3.5			3.5	204.0	
15.อ.พุนพิน	Phunphin				26.5				26.5	89.3	
16.อ.บ้านนาสาร	Ban Na San								0.0	26.5	
17.จ.นครศรีธรรมราช	Nakhon Si Thammarat*				0.3	18.1			18.4	239.0	-415.8
18.อ.สิชล	Sichon								0.0	213.1	
19.อ.ท่าศาลา	Tha Sala					59.0			59.0	116.5	
20.อ.ฉวาง	Chawang					10.2			10.2	126.2	
21.อ.ทุ่งสง	Thung Song								0.0	92.1	
22.อ.ร่อนพิบูลย์	Ron Phibun								0.0	..	
23.อ.ปากพนัง	Pak Phanang								0.0	27.3	
24.จ.พัทลุง	Phatthalung								0.0	207.3	-251.0
25.อ.เขาชัยสน	Khao Chaison								0.0	173.6	
26.จ.สงขลา	Songkhla*				T	0.7	2.8		3.5	213.6	-106.9
27.อ.รัตภูมิ	Rattaphum								0.0	233.7	
28.อ.หาดใหญ่	Hat Yai		35.2						35.2	187.2	
29.อ.สะเดา	Sadao								0.0	442.6	
30.จ.ปัตตานี	Pattani*				18.5				18.5	248.2	+ 87.5
31.อ.หนองจิก	Nong Chik								0.0	184.0	
32.อ.ยะหริ่ง	Yaring	..	..	..	..	..	..	..	..	..	

สถานีฝน	Station	วันที่และจำนวนน้ำฝนเป็นมิลลิเมตร Date and amount of rainfall in m.m. เมษายน April				พฤษภาคม May			ฝนรวม ม.ม. Total rainfall mm.	ฝนรวมตั้งแต่ 1 ม.ค. Accumulative rainfall since 1 Jan. ฝนจริง Amount mm.	สูงต่ำกว่าปกติ Above or below normal
		26	27	28	29	30	1	2			
33.อ.ปะนาเระ	Panare								0.0	84.9	
34.จ.ยะลา	Yala								0.0	249.8	
35.อ.เบตง	Betong	10.7	20.4						31.1	442.3	
36.อ.บันนังสตา	Bannang Satar								0.0	319.8	
37.จ.นราธิวาส	Narathiwat*				20.0	0.5	T		20.3	320.1	-356.3
38.อ.ยี่งอ	Yi-ngo								0.0	30.3	
39.อ.รามันจะ	Rangae								0.0	250.9	
40.อ.ตากใบ	Tak Bai								0.0	290.4	
41.จ.ระนอง	Ranong*	0.2	8.1		21.0	43.6	T	1.3	75.5	317.7	-137.7
42.อ.กระบุรี	Kra Buri	13.8		45.7	16.8		2.4		78.7	291.7	
43.จ.พังงา	Phangnga						27.5		27.5	484.6	+ 19.9
44.อ.กะปง	Kapong	12.6							12.6	686.7	
45.อ.ตะกั่วป่า	Takua Pa			54.6	5.9	10.4			70.9	623.7	
46.อ.ท้ายเหมือง	Thai Muang		14.4		2.7	3.8	16.7		37.6	528.9	
47.อ.ตะกั่วทุ่ง	Takua Thung					14.3			14.3	622.9	
48.จ.ภูเก็ต	Phuket*					0.8	29.6	28.0	58.4	452.5	+105.6
49.สนามบินภูเก็ต	Phuket Air-port*			17.2	25.0	27.9	22.0	9.3	100.5	460.1	
50.อ.ถลาง	Thalang	..	..	..	..	..	..	..	..	..	
51.จ.กระบี่	Krabi	23.0		40.9					63.9	393.7	..
52.อ.อ่าวลึก	Ao Luk								0.0	430.6	
53.อ.คลองท่อม	Khlong Tom	5.7		25.4			16.9		48.0	340.8	
54.สนามบินตรัง	Trang Air-port*	0.2	0.2	1.5		1.8	6.4	3.0	13.1	128.8	-246.5
55.อ.สิเกา	Sikao			21.6					21.6	207.8	
56.อ.ย่านตาขาว	Yan Ta Khao			31.3			23.2		54.5	121.2	
57.อ.ปะเหลียน	Palian	44.3		4.9			54.2		93.4	220.2	
58.จ.สตูล	Satun								0.0	112.9	-361.8
59.อ.ทุ่งหว้า	Thung Wa			6.0					6.0	118.1	
60.อ.ละงู	Langu			20.8					20.8	..	

หมายเหตุ ช่องว่าง ไม่มีฝนตก
* สถานีตรวจอากาศ
T ฝนเล็กน้อยวัดไม่ได้
.. ไม่มีรายงาน

Remark Blank No rain
* Synoptic Station
T Trace
.. No report

อุณหภูมิสูงสุดและต่ำสุดประจำวันที่ ๒๖ เมษายน - ๒ พฤษภาคม ๒๕๑๔

Daily Max. and Min. Temperature 26 April - 2 May 1971

สถานี	Station	อุณหภูมิสูงสุดและต่ำสุดเป็นองศา ซ. Max. and Min. Temperature in degree C.							เฉลี่ยสูงสุดต่ำสุด Average Max. Min.	เฉลี่ยในสัปดาห์ Weekly Mean	ค่าปกติประจำเดือน Monthly Normal
		26	27	28	29	30	1	2			
ภาคเหนือ	**Northern Part**										
1.จ.เชียงราย	Chiang Rai	36.2 21.5	33.5 19.8	31.2 18.3	34.8 18.5	34.6 18.3	35.3 19.1	35.0 19.9	34.4 19.3	26.9	27.3
2.จ.แม่ฮ่องสอน	Mae Hong Son	39.0 22.5	39.4 23.5	38.5 23.2	35.5 20.0	36.6 22.5	37.3 21.0	38.0 21.8	37.8 22.1	30.0	29.6
3.จ.เชียงใหม่	Chiang Mai	36.9 21.2	35.5 23.2	34.4 22.1	36.4 20.4	36.8 21.0	37.8 21.7	37.6 22.8	36.5 21.8	29.2	28.6
4.จ.น่าน	Nan	38.4 22.7	36.2 23.0	29.5 21.9	35.2 21.9	36.5 22.0	37.1 22.3	36.0 22.5	35.6 22.3	29.0	29.1
5.อ.ท่าวังผา	Tha Wang Pha	38.1 22.0	36.5 23.0	29.0 20.4	34.2 22.1	36.4 22.0	37.3 22.4	36.3 22.8	35.4 22.1	28.8	..
6.จ.ลำปาง	Lampang	38.9 23.2	38.2 23.9	35.5 25.4	38.0 22.8	38.1 21.0	38.7 23.3	39.3 24.0	38.1 23.4	30.8	29.4
7.อ.แม่สะเรียง	Mae Sariang	37.2 21.2	37.2 22.7	36.3 23.2	36.8 20.0	37.0 22.2	37.2 21.4	38.5 22.7	37.2 21.9	29.6	29.8
8.จ.แพร่	Phrae	37.5 24.5	36.9 23.0	34.2 23.7	36.6 24.4	37.5 22.2	38.0 22.2	38.1 24.3	37.0 23.5	30.3	29.9
9.จ.อุตรดิตถ์	Uttaradit	39.6 23.8	38.0 24.0	33.1 24.3	38.2 22.6	37.1 22.5	37.0 22.2	38.2 24.0	37.3 23.3	30.3	31.0
10.สนามบินอุตรดิตถ์	Uttaradit Air-port	39.1 25.5	39.6 24.7	32.0 25.5	38.8 24.8	.. 23.0	38.0 ..	.. ..	37.5 24.7	31.1	..
11.จ.ตาก	Tak	38.6 26.9	37.0 22.7	35.2 24.6	39.5 25.5	39.2 27.1	39.8 23.7	39.9 26.6	38.5 25.3	31.9	32.0
12.จ.พิษณุโลก	Phitsanulok	38.0 26.0	34.4 22.9	35.0 25.3	37.0 25.3	38.0 24.7	37.3 24.1	38.1 26.1	36.8 24.9	30.9	30.8
13.อ.แม่สอด	Mae Sot	36.7 22.1	36.6 24.3	34.7 21.6	36.7 21.0	36.2 22.6	36.1 22.3	37.2 22.4	36.3 22.3	29.3	29.9
14.จ.เพชรบูรณ์	Phetchabun	35.7 23.8	35.4 22.2	35.2 24.9	36.5 24.8	33.6 24.2	36.5 23.0	36.8 23.7	35.7 23.8	29.8	30.1
15.อ.หล่มสัก	Lom Sak	36.0 23.4	37.5 21.7	35.4 25.2	34.7 23.6	35.0 23.0	38.7 22.1	.. 22.8	36.2 23.1	29.7	..
16.อ.วิเชียรบุรี	Wichian Buri	36.6 23.5	36.0 22.1	33.0 23.9	36.5 24.9	34.0 25.9	35.9 22.6	36.7 24.1	35.5 23.9	29.7	..
ภาคตะวันออกเฉียงเหนือ	**Northeastern Part**										
1.จ.หนองคาย	Nong Khai	35.4 22.6	36.8 25.9	34.5 22.8	37.6 24.4	32.4 22.5	35.9 23.4	36.1 23.7	35.5 23.6	29.6	..
2.จ.เลย	Loei	35.8 22.9	35.8 22.2	33.8 22.6	37.3 21.3	34.4 22.9	38.0 23.6	36.4 22.4	35.9 22.6	29.3	28.6
3.จ.อุดรธานี	Udon Thani	35.1 24.3	36.5 26.0	33.2 23.5	35.7 25.0	30.0 24.0	34.6 23.5	35.3 23.7	34.3 24.3	29.3	29.8
4.จ.นครพนม	Nakhon Phanom	34.8 23.4	37.6 24.7	34.2 23.9	36.0 24.3	35.0 24.2	36.7 22.7	37.0 23.2	35.9 23.8	29.9	29.0
5.จ.สกลนคร	Sakon Nakhon	33.0 22.2	33.9 25.1	33.0 22.6	35.5 23.5	31.3 21.5	34.5 23.2	35.6 24.0	33.8 23.2	28.5	29.3
6.อ.มุกดาหาร	Mukdahan	33.0 22.0	35.0 25.0	34.0 24.5	35.5 25.0	33.5 23.5	36.4 23.5	36.0 24.5	34.8 24.0	29.4	29.5
7.จ.ขอนแก่น	Khon Kaen	35.0 24.9	37.3 24.7	33.7 23.4	37.1 23.7	34.6 23.5	36.0 24.2	36.1 23.3	35.7 24.0	29.9	30.1
8.อ.โกสุมพิสัย	Kosum Phisai	34.6 24.6	37.3 24.7	34.1 23.3	.. 23.7	33.0 ..	.. 24.4	.. ..	34.8 24.1	29.5	..
9.จ.ร้อยเอ็ด	Roi Et	35.5 23.4	36.7 24.8	33.5 21.9	35.5 23.8	32.5 21.5	34.6 24.6	35.3 25.0	34.8 23.6	29.2	29.9
10.จ.ชัยภูมิ	Chaiyaphum	34.5 23.9	35.9 22.8	30.9 22.4	35.4 23.5	30.6 24.8	35.0 23.1	34.9 23.3	33.9 23.4	28.7	29.9
11.จ.อุบลราชธานี	Ubon Ratchathani	31.8 22.4	36.5 23.4	34.5 24.4	35.9 24.6	34.2 24.0	35.7 24.4	35.9 24.3	34.9 23.9	29.4	29.8
12.จ.สุรินทร์	Surin	32.0 23.5	35.8 23.4	35.3 23.8	36.5 24.3	31.2 23.5	34.6 24.5	35.6 25.0	34.4 24.0	29.2	29.8
13.อ.ท่าตูม	Tha Tum	34.0 23.9	36.2 25.9	35.4 23.4	36.4 26.4	33.0 23.1	35.0 25.6	36.0 25.8	35.1 24.9	30.0	..
14.อ.นางรอง	Nang Rong	34.5 26.0	36.0 23.7	36.4 23.8	38.1 24.1	32.2 23.7	35.2 24.1	.. 25.0	35.4 24.3	29.9	..

สถานี	Station	อุณหภูมิสูงสุดและต่ำสุดเป็นองศา ซ. Max. and Min. Temperature in degree C.							เฉลี่ยสูงสุดต่ำสุด Average Max. Min.	เฉลี่ยในสัปดาห์ Weekly Mean	ค่าปกติประจำเดือน Monthly Normal
		26	27	28	29	30	1	2			
15.จ.นครราชสีมา	Nakhon Ratchasima	36.3 24.2	37.2 23.0	31.4 22.1	36.3 23.5	32.5 24.7	35.6 23.5	36.0 24.1	35.0 23.6	29.3	29.9
16.อ.โชคชัย	Chok Chai	34.2 23.7	35.7 23.0	32.9 23.4	35.6 24.0	31.8 25.2	35.2 23.3	.. 24.8	34.2 23.9	29.1	..
ภาคกลาง	**Central Part**										
1.จ.นครสวรรค์	Nakhon Sawan	36.7 26.6	36.5 22.0	35.7 24.0	39.0 24.5	37.7 24.5	36.7 22.5	39.8 24.9	37.4 24.1	30.8	31.4
2.จ.ลพบุรี	Lop Buri	36.5 26.2	37.4 23.0	33.0 23.6	36.4 24.0	36.0 25.5	36.7 23.2	37.0 25.0	36.1 24.4	30.3	30.7
3.จ.สุพรรณบุรี	Suphan Buri	35.6 26.7	35.9 24.0	30.9 22.1	35.0 24.5	36.5 25.2	35.1 23.8	36.6 25.0	35.1 24.5	29.8	31.3
4.จ.กาญจนบุรี	Kanchanaburi	39.4 26.6	35.6 23.8	32.8 25.1	37.4 24.7	38.6 25.2	37.8 24.2	36.8 25.4	36.9 25.0	31.0	31.2
5.อ.ทองผาภูมิ	Thong Pha Phum	..	..	..	..	..	..	..	..	..	..
6.สนามบินดอนเมือง	Don Muang Air-port	34.3 25.3	33.7 23.0	29.8 24.9	34.4 23.0	37.0 24.7	36.4 23.3	35.3 25.4	34.4 24.2	29.3	30.2
7.จ.พระนคร	Phra Nakhon	34.4 26.7	33.8 23.5	30.8 25.9	34.7 24.8	36.8 26.7	36.5 24.2	34.5 26.0	34.5 25.4	30.0	30.1
8.ศูนย์วิจัยฯ บางนา	Bang Na	35.3 26.2	34.5 23.2	30.2 25.2	35.1 24.2	36.9 26.0	36.7 23.9	35.7 25.4	34.9 24.9	29.9	..
ภาคตะวันออก	**Eastern Part**										
1.จ.ปราจีนบุรี	Prachin Buri	34.7 25.2	35.2 23.7	33.0 24.8	36.0 24.4	34.8 25.0	36.2 23.8	36.2 25.5	35.2 24.6	29.9	30.2
2.อ.กบินทร์บุรี	Kabin Buri	34.9 24.2	34.4 21.9	32.9 25.6	34.0 23.8	33.1 25.4	34.8 24.1	.. 24.7	34.0 24.2	29.1	..
3.อ.อรัญประเทศ	Aranyaprathet	34.6 24.2	36.8 22.5	36.6 24.1	37.1 24.5	34.2 24.3	36.9 23.5	37.8 23.7	36.3 23.8	30.1	30.0
4.จ.ชลบุรี	Chon Buri	34.5 23.7	32.6 21.0	31.0 23.3	33.0 21.3	32.0 23.4	35.5 22.6	34.5 23.2	33.3 22.6	28.0	29.5
5.อ.เกาะสีชัง	Ko Si Chang	33.4 27.3	32.0 25.6	31.8 27.3	32.0 24.3	33.4 27.4	34.0 26.4	33.2 26.7	32.8 26.4	29.6	30.3
6.อ.สัตหีบ	Sattahip	35.0 28.2	33.6 26.0	31.6 27.5	32.7 25.2	32.5 27.8	35.0 25.0	32.9 26.9	33.3 26.7	30.0	30.7
7.จ.ระยอง	Rayong	33.2 28.8	32.6 23.8	33.0 25.5	33.3 23.5	34.3 28.0	34.0 24.5	.. 25.7	33.4 25.7	29.6	..
8.จ.จันทบุรี	Chanthaburi	32.8 24.4	33.8 22.7	32.5 24.5	32.8 23.0	34.1 24.1	34.5 23.2	32.1 23.7	33.2 23.7	28.5	28.4
9.อ.คลองใหญ่	Khlong Yai	32.7 25.0	32.8 23.2	32.5 24.1	32.0 24.0	.. 24.4	.. ..	.. ..	32.5 24.1	28.3	28.0
ภาคใต้	**Southern Part**										
1.อ.หัวหิน	Hua Hin	34.0 25.6	32.8 25.2	32.2 25.0	33.2 24.8	34.2 25.1	33.3 24.0	33.7 24.4	33.3 24.9	29.1	28.7
2.จ.ประจวบคีรีขันธ์	Prachuab Khiri Khan	34.2 25.4	33.0 23.7	33.4 23.7	33.5 22.7	35.0 25.4	36.4 25.1	33.6 24.2	34.2 24.3	29.3	28.8
3.จ.ชุมพร	Chumphon	35.9 23.9	34.2 23.2	35.1 23.0	35.8 22.5	35.6 23.8	35.1 24.0	36.0 23.1	35.4 23.4	29.4	28.4
4.จ.สุราษฎร์ธานี	Surat Thani	36.5 23.1	35.9 22.2	35.2 22.6	35.1 23.2	36.4 23.9	33.8 23.3	35.0 22.8	35.4 23.0	29.2	28.8
5.อ.เกาะสมุย	Ko Samui	33.5 25.5	33.2 26.3	33.0 27.1	33.2 25.3	34.0 26.2	33.1 26.6	34.0 26.6	33.4 26.2	29.8	..
6.จ.นครศรีธรรมราช	Nakhon Si Thammarat	35.9 22.9	33.2 23.7	34.8 22.8	35.0 23.9	35.2 23.2	33.2 23.4	34.2 23.1	34.5 23.3	28.9	28.2
7.จ.สงขลา	Songkhla	33.9 24.5	34.1 24.6	33.8 23.0	34.1 25.0	34.0 24.5	33.6 24.0	35.0 23.8	34.1 24.2	29.2	28.5
8.จ.ปัตตานี	Pattani	36.1 23.1	34.3 22.6	36.5 22.4	36.6 24.0	34.5 25.0	34.4 23.5	36.0 23.6	35.5 23.5	29.5	..
9.จ.นราธิวาส	Narathiwat	33.9 24.3	34.0 24.0	33.9 22.7	33.3 25.6	33.0 24.0	35.8 23.6	34.6 22.8	34.1 23.9	29.0	27.7
10.จ.ระนอง	Ranong	33.8 24.3	33.8 23.0	34.0 24.0	32.0 23.8	32.1 24.0	30.6 22.8	31.7 23.6	32.6 23.6	28.1	28.4
11.จ.ภูเก็ต	Phuket	34.5 25.3	34.4 25.3	33.0 25.0	32.0 24.2	33.8 23.5	30.5 24.9	31.0 23.7	32.7 24.6	28.7	28.6
12.สนามบินภูเก็ต	Phuket Air-port	33.9 24.5	34.0 25.2	.. 25.2	30.0 22.1	32.2 24.2	29.4 23.2	30.7 24.2	31.7 24.1	27.9	28.3
13.สนามบินตรัง	Trang Air-port	36.2 23.3	36.6 23.9	35.3 23.3	35.6 23.1	33.7 24.1	32.7 23.6	32.3 22.6	34.6 23.4	29.0	29.0

แก้ไขเพิ่มเติมรายงานอากาศประจำสัปดาห์ฉบับที่ ๑๗/๒๕๑๔ เนื่องจากได้รับรายงานภายหลัง

Correction in weekly weather report No. 17/1971 for late report rainfall data

สถานีฝน	Station	วันที่และจำนวนน้ำฝนเป็นมิลลิเมตร Date and amount of rainfall in m.m. เมษายน April							ฝนรวม ม.ม. Total rainfall mm.	ฝนรวมตั้งแต่ 1 ม.ค. Accumulative rainfall since 1 Jan.	
		19	20	21	22	23	24	25		ฝนจริง Amount mm.	สูงต่ำกว่าปกติ Above or below normal
ภาคเหนือ	Northern Part										
18. อ.ฝาง	Fang						5.8		55.6	107.4	
22. อ.สันทราย	San Sai							2.4	7.3	62.8	
37. อ.สบปราบ	Sop Prap							1.9	21.3	111.9	
45. อ.ทุ่งช้าง	Thung Chang							4.7	21.2	118.0	
76. อ.ลี้มเก่า	Lem Kao							0.5	0.5	36.9	
78. อ.ชนแดน	Chon Daen						22.6	0.9	34.8	182.0	
ภาคตะวันออกเฉียงเหนือ	Northeastern Part										
2. อ.เชียงคาน	Chiang Khan						0.3	0.3	7.2	73.3	
3. อ.ท่าลี่	Tha Li						58.4	18.5	134.2	140.9	
14. อ.วานรนิวาส	Wanon Niwat							15.0	15.0	96.9	
16. อ.พรรณานิคม	Phanna Nikhom							22.7	22.7	88.8	
18. อ.บ้านแพง	Ban Phaeng							47.2	49.8	107.8	
20. อ.นาแก	Na Kae					2.3		61.4	63.7	138.0	
21. อ.ธาตุพนม	That Phanom							15.7	15.7	154.1	
24. อ.ยางตลาด	Yang Talat							6.4	6.4	64.8	
26. อ.กมลาไสย	Kamalasai							1.3	28.0	154.3	
28. อ.โพนทอง	Phon Thong							99.8	99.8	138.9	
29. อ.ธวัชบุรี	Thawatchaburi					60.9	4.5		65.4	161.4	
33. อ.เกษตรวิสัย	Kaset Wisai							16.0	16.0	..	
35. อ.สุวรรณภูมิ	Suwannaphum							4.1	4.1	102.1	
37. อ.โกสุมพิสัย	Kosum Phisai							1.1	3.3	93.8	
38. อ.บรบือ	Borabu							28.6	28.6	107.8	
42. อ.ชุมแพ	Chum Phae						4.5		16.8	89.5	
45. อ.บ้านไผ่	Ban Phai							4.5	4.5	252.7	
50. อ.จัตุรัส	Chatturat							5.2	10.8	26.9	
53. อ.บัวใหญ่	Bua Yai						3.4		20.9	100.7	
59. อ.สีคิ้ว	Sikhiu						7.3		20.3	100.8	

สถานีฝน	Station	วันที่และจำนวนน้ำฝนเป็นมิลลิเมตร Date and amount of rainfall in m.m. เมษายน April							ฝนรวม มม. Total rainfall mm.	ฝนรวมตั้งแต่ 1 ม.ค. Accumulative rainfall since 1 Jan.	
		19	20	21	22	23	24	25		ฝนจริง Amount mm.	สูงต่ำกว่าปกติ Above or below normal
61. อ.ปักธงชัย	Phak Thong Chai							22.1	45.4	122.1	
62. อ.โชคชัย	Chok Chai*							38.7	48.1	103.6	
63. อ.ครบุรี	Khon Buri						20.3		30.0	110.6	
66. อ.สตึก	Satuk							8.8	8.8	137.3	
70. อ.รัตนบุรี	Rattanaburi						44.5		44.5	97.4	
76. อ.ราษีไศล	Rasi Salai						41.2		41.2	157.3	
77. อ.อุทุมพรพิสัย	Uthumphon Phisai					4.3			4.3	..	
78. อ.กันทรารมย์	Kanthararom							14.1	16.7	59.8	
84. อ.ยะโสธร	Yasothon							21.9	21.9	42.6	
85. อ.คำเขื่อนแก้ว	Kham Khuan Kaeo					49.5			49.5	..	
87. อ.มหาชนะชัย	Maha Chana Chai							5.6	15.1	120.3	
<u>ภาคกลาง</u>	<u>Central Part</u>										
2. อ.บรรพตพิสัย	Banphot Phisai							18.1	33.9	139.8	
4. อ.ลาดยาว	Lat Yao							1.9	1.9	82.5	
16. อ.มโนรมย์	Manorom							15.3	15.3	71.5	
24. อ.ชัยบาดาล	Chai Badan							24.5	32.1	116.7	
25. อ.บัวชุม	Bua Chum*							1.0	2.1	68.3	
44. อ.แก่งคอย	Kaeng Khoi							32.1	36.6	132.4	
54. ต.รังสิต	Rangsit							2.1	18.1	115.3	
63. อ.มีนบุรี	Minburi							21.4	34.4	118.3	
<u>ภาคตะวันออก</u>	<u>Eastern Part</u>										
5. อ.บ้านสร้าง	Ban Sang							11.1	26.8	90.5	
6. อ.ศรีมหาโพธิ์	Si Maha Phot							65.1	166.3	283.5	
7. อ.กบินทร์บุรี	Kabin Buri							18.9	28.4	129.4	
20. จ.ระยอง	Rayong*							42.8	45.8	165.8	
21. อ.บ้านค่าย	Ban Khai							25.8	27.9	100.0	
22. อ.แกลง	Klaeng							3.8	5.3	142.7	
<u>ภาคใต้</u>	<u>Southern Part</u>										
9. อ.ท่าแซะ	Tha Sae						18.8		18.8	90.9	
46. อ.ท้ายเหมือง	Thai Muang							3.3	5.6	491.3	

สถานีฝน	Station	วันที่และจำนวนน้ำฝนเป็นมิลลิเมตร Date and amount of rainfall in m.m. เมษายน April							ฝนรวม มม. Total rainfall mm.	ฝนรวมตั้งแต่ 1 ม.ค. Accumulative rainfall since 1 Jan.	
		19	20	21	22	23	24	25		ฝนจริง Amount mm.	สูงต่ำกว่าปกติ Above or below normal
55. อ.สิเกา	Sikao							17.0	17.0	186.8	
57. อ.ปะเหลียน	Palian							25.1	25.1	126.8	
59. อ.ทุ่งหว้า	Thung Wa							30.8	30.8	112.1	

พิมพ์ที่ ร.พ. กรมอุตุนิยมวิทยา สำนักนายกรัฐมนตรี

บางกะปิ พระนคร

นาวาโท ธำรง กิติสิน ผู้พิมพ์โฆษณา 2514

กรมอุตุนิยมวิทยา สำนักนายกรัฐมนตรี

รายงานอากาศประจำสัปดาห์ ระหว่างวันที่ ๓ – ๙ พฤษภาคม ๒๕๑๔

และ

การคาดหมายลักษณะอากาศ ระหว่างวันที่ ๑๐ – ๑๖ พฤษภาคม ๒๕๑๔

ฉบับที่ ๑๙/๒๕๑๔

นาวาเอก ดร. เจริญ เจริญรัชต์ภาคย์

อธิบดีกรมอุตุนิยมวิทยา

METEOROLOGICAL DEPARTMENT

OFFICE OF THE PRIME MINISTER

BANGKOK THAILAND

WEEKLY WEATHER REPORT

DURING THE PERIOD 3 – 9 MAY 1971

AND

WEATHER OUTLOOK

DURING 10 – 16 MAY 1971

No. 19/1971

Charoen Charoen-rajapark

Captain, R.T.N.

Director – General

การคาดหมายลักษณะอากาศใน ๗ วันข้างหน้า
ตั้งแต่วันที่ ๑๐ – ๑๖ พฤษภาคม ๒๕๑๔

ลักษณะทั่วไป

ลมมรสุมตะวันตกเฉียงใต้พัดปกคลุมประเทศมาเลเซียและภาคใต้ฝั่งตะวันตกของประเทศไทย

ภาคเหนือ ภาคตะวันออกเฉียงเหนือ ภาคกลาง ภาคตะวันออก อ่าวไทย ฝั่งตะวันออก	จะมีฝนหรือฝนฟ้าคะนองเป็นแห่ง ๆ ในครึ่งแรกของสัปดาห์ ส่วนในครึ่งหลังของสัปดาห์คาดว่าจะมีฝนกระจาย
อ่าวไทย ฝั่งตะวันตก	ตลอดสัปดาห์จะมีฝนหรือฝนฟ้าคะนองเป็นแห่ง ๆ
ภาคใต้ ฝั่งตะวันตก	ตลอดสัปดาห์จะมีฝนเกือบทั่วไป
พระนคร และ ธนบุรี	จะมีฝนหรือฝนฟ้าคะนองเป็นแห่ง ๆ ในครึ่งแรกของสัปดาห์ ส่วนในครึ่งหลังของสัปดาห์คาดว่าจะมีฝนกระจาย

กรมอุตุนิยมวิทยา
๑๐ พ.ค.๑๔

Weather outlook for the period 10 - 16 May 1971

General Situation

The southwest monsoon prevails over Malaysia and the south Thailand west coast.

Northern Part: Northeastern Part: Central Part: Eastern Part: Gulf of Thailand, East Coast:	Isolated showers or thundershowers during the first half of the week while scattered rains expected during the second half.
Gulf of Thailand, West Coast:	Isolated showers or thundershowers throughout the week.
Southern Thailand, West Coast:	Almost widespread rains throughout the week.
Phra Nakhon & Thonburi:	Isolated showers or thundershowers during the first half of the week while scattered rains expected during the second half.

Meteorological Department
10 May 1971

สรุปลักษณะอากาศทั่วไปในรอบสัปดาห์
ตั้งแต่วันที่ ๓ – ๙ พฤษภาคม ๒๕๑๔

๑. ในตอนต้นสัปดาห์พายุโซนร้อน "แวนด้า" ในอ่าวตังเกี๋ยได้อ่อนกำลังลงและได้สลายตัวแล้ว ทางตอนเหนือของเกาะไหหลำ

ในตอนกลางสัปดาห์ปรากฏว่าพายุไซโคลนซึ่งได้ก่อตัวขึ้นในทะเลอันดามันได้เคลื่อนตัวไปทางเหนือเข้าสู่ปากีสถานตะวันออก และบริเวณความกดอากาศสูงจากประเทศจีนได้แผ่ลงมาปกคลุมประเทศไทยตอนบน ลักษณะเช่นนี้ทำให้เกิดอากาศแปรปรวนขึ้น โดยมีฝนและฝนฟ้าคะนองเกือบทั่วไปในภาคเหนือและภาคตะวันออกเฉียงเหนือของประเทศ ส่วนภาคอื่น ๆ มีฝนและฝนฟ้าคะนองกระจาย

ในตอนปลายสัปดาห์บริเวณความกดอากาศสูงจากประเทศจีนได้อ่อนกำลังลงและมีหย่อมความกดอากาศต่ำเกิดขึ้นแทนที่ทางตอนบนของประเทศ ทำให้อุณหภูมิสูงขึ้นโดยทั่วไป

๒. ในระหว่างสัปดาห์ ปรากฏว่าอุณหภูมิสูงสุดในภาคต่าง ๆ ของประเทศไทยมีดังต่อไปนี้.–

ภาคเหนือ	๓๙.๗°ซ.ที่	อ.แม่สะเรียง	จ.แม่ฮ่องสอน	เมื่อวันที่ ๓ พ.ค.
ภาคตะวันออกเฉียงเหนือ	๓๗.๐°ซ.ที่	อ.เมือง และ อ.มุกดาหาร	จ.นครพนม	" ๓ "
ภาคกลาง	๓๗.๖°ซ.ที่	อ.เมือง	จ.กาญจนบุรี	" ๕ "
ภาคตะวันออก	๓๗.๐°ซ.ที่	อ.เมือง	จ.ปราจีนบุรี	" ๘ "
ภาคใต้	๓๖.๖°ซ.ที่	สนามบินตรัง	จ.ตรัง	" ๗ "

กรมอุตุนิยมวิทยา

๑๐ พ.ค.๑๔

General Situation
Period 3 - 9 May 1971

1. In the beginning of the week, the tropical storm "WANDA" had weakened in the Gulf of Tonkin and dissipated in the north of Hainan.

During the middle period of the week, the tropical cyclone was formed in the Andaman Sea and moved northward to the East Pakistan, and the intensifying high pressure area over China mainland extended its ridge to the Upper Thailand. These conditions caused unsettled weather with almost widespread rainshowers and thundery rainshowers over the northern and northeastern parts of Thailand. While scattered rainshowers or thundery rainshowers were observed in the remaining parts.

In the week-end period, the ridge of the high pressure area over China had weakened in strength. Heat low cells prevailed over the Upper Thailand and caused high temperature in general.

2. During the week the highest temperatures in various parts of Thailand were as follows:-

Northern Part	39.7°C.at	Mae Sariang	on	3 May
Northeastern Part	37.0°C.at	Nakhon Phanom & Mukdahan		3 "
Central Part	37.6°C.at	Kanchanaburi	"	5 "
Eastern Part	37.0°C.at	Prachinburi	"	8 "
Southern Part	36.6°C.at	Trang Air-port	"	7 "

Meteorological Department

10 May 1971

ข่าวอากาศเพื่อการเกษตรประจำสัปดาห์

เมื่อวันที่ ๓ - ๙ พฤษภาคม มีลักษณะอากาศซึ่งพอสรุปได้ดังต่อไปนี้ :-

ในตอนต้นสัปดาห์พายุโซนร้อน "แวนด้า" ในอ่าวตังเกี๋ยได้อ่อนกำลังลงและได้สลายตัวแล้วทางตอนเหนือของเกาะไหหลำ

ในตอนกลางสัปดาห์ปรากฏว่าพายุไซโคลนซึ่งได้ก่อตัวขึ้นในทะเลอันดามันได้เคลื่อนตัวไปทางเหนือสู่ปากีสถานตะวันออก และบริเวณความกดอากาศสูงจากประเทศจีนได้แผ่ลงมาปกคลุมประเทศไทยตอนบน ลักษณะเช่นนี้ทำให้เกิดอากาศแปรปรวนขึ้นโดยมีฝนและฝนฟ้าคะนองเกือบทั่วไปในภาคเหนือและภาคตะวันออกเฉียงเหนือของประเทศ ส่วนภาคอื่น ๆ มีฝนและฝนฟ้าคะนองกระจาย

ในตอนปลายสัปดาห์บริเวณความกดอากาศสูงจากประเทศจีนได้อ่อนกำลังลง และมีหย่อมความกดอากาศต่ำเกิดขึ้นแทนที่ทางตอนบนของประเทศทำให้อุณหภูมิสูงขึ้นโดยทั่วไป

ข้อควรทราบ

ลมมรสุมตะวันตกเฉียงใต้พัดปกคลุมภาคใต้ฝั่งตะวันตกของประเทศไทย อันจะเป็นเหตุให้ภาคใต้มีฝนดีขึ้น โดยเฉพาะทางฝั่งตะวันตกจะมีฝนเกือบทั่วไปตลอดสัปดาห์ ส่วนทางฝั่งตะวันออกจะมีฝนหรือฝนฟ้าคะนองเป็นแห่ง ๆ สำหรับภาคกลาง ภาคตะวันออก ภาคเหนือ และภาคตะวันออกเฉียงเหนือในสัปดาห์นี้ยังคงมีฝนหรือฝนฟ้าคะนองเป็นแห่ง ๆ และจะมีฝนกระจายในครึ่งหลังของสัปดาห์ ดังนั้นกสิกรซึ่งจะเริ่มการเพาะปลูกก็อาจเตรียมดินได้ตั้งแต่ระยะนี้เป็นต้นไป.

กองอากาศเกษตร กรมอุตุนิยมวิทยา

๑๐ พฤษภาคม ๒๕๑๘

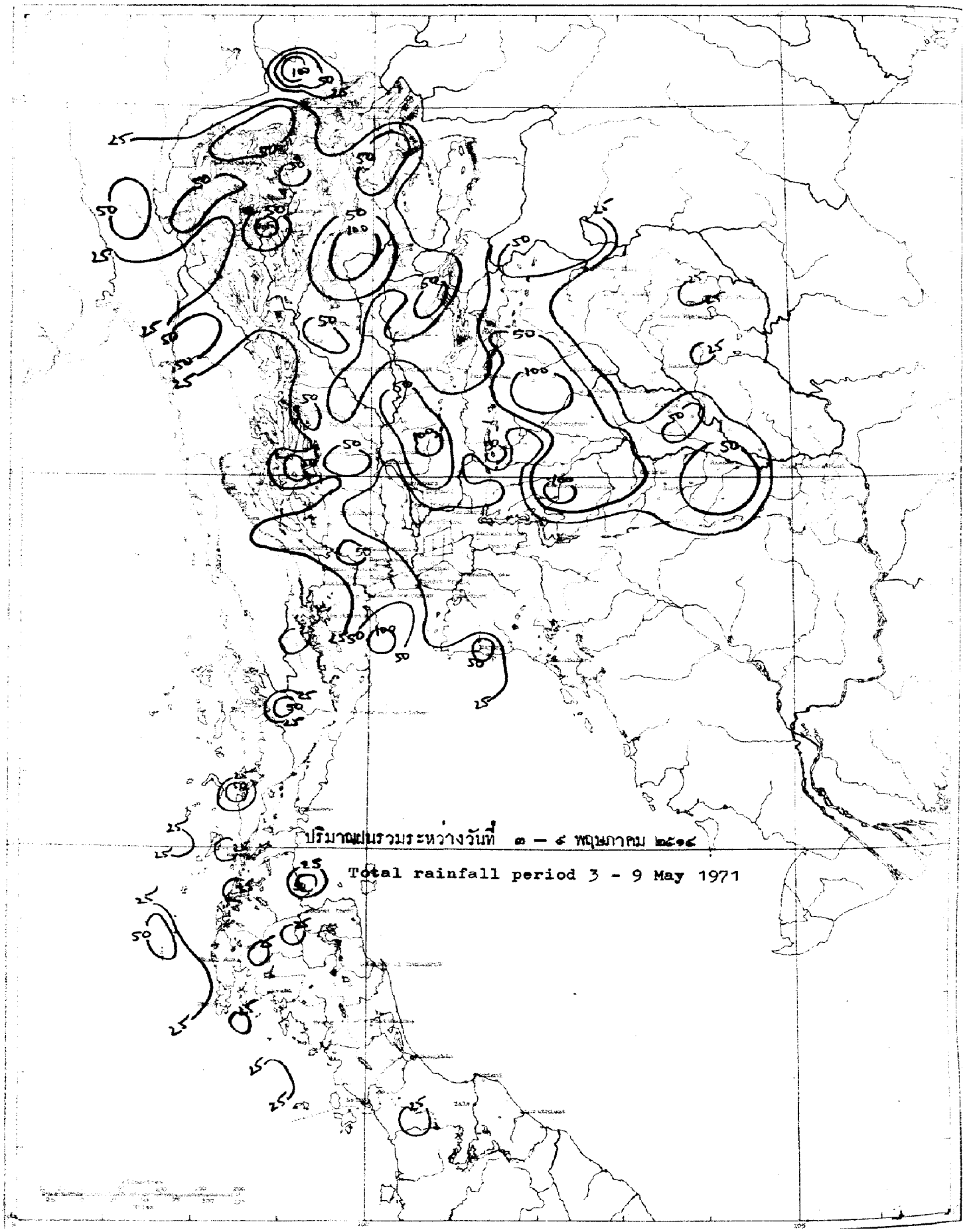
ปริมาณฝนรวมระหว่างวันที่ ๓ – ๙ พฤษภาคม ๒๕๑๔
Total rainfall period 3 - 9 May 1971

สถานีฝน	Station	วันที่และจำนวนน้ำฝนเป็นมิลลิเมตร Date and amount of rainfall in m.m. พฤษภาคม May							ผลรวม มม. Total rainfall mm.	ผลรวมตั้งแต่ 1 ม.ค. Accumulative rainfall since 1 January	
		3	4	5	6	7	8	9		ปริมาณ มม. Amount mm.	สูงต่ำกว่าปกติ Above or below normal
ภาคเหนือ	Northern Part										
1. จ.เชียงราย	Chiang Rai*	8.0		36.0	9.8	5.6	5.3		65.5	160.0	- 17.5
2. อ.แม่สาย	Mae Sai	32.0		43.0	69.0	12.5			193.5	193.5	
3. อ.เชียงแสน	Chiang Saen	14.2		24.0	11.6	20.0	9.3		79.1	181.7	
4. อ.เชียงของ	Chiang Khong	20.0		24.0	2.1	1.6			48.5	247.0	
5. อ.แม่จัน	Mae Chan	12.0		7.8					19.8	130.7	
6. อ.แม่สรวย	Mae Suai	3.9	2.0	56.1	2.8				64.8	201.3	
7. อ.เทิง	Thoeng	11.0		17.2	2.6				30.8	82.0	
8. อ.เชียงคำ	Chiang Kham			18.6	5.1				23.7	154.6	
9. อ.พาน	Phan	38.3		19.2	7.3				64.8	202.9	
10. อ.แม่ใจ	Mae Chai	9.0	9.8	7.1	21.2	1.3			48.4	119.9	
11. อ.เวียงป่าเป้า	Wiang Pa Pao	..	..	..	..	..	..	..	..	..	
12. อ.พะเยา	Phayao	11.3		34.7	0.8		3.0		49.8	225.1	
13. จ.แม่ฮ่องสอน	Mae Hong Son*			16.2	4.7	7.9	5.2		34.0	108.1	+ 16.3
14. อ.ปาย	Pai			32.0	8.5				40.5	63.0	
15. อ.ขุนยวม	Khun Yuam			52.8	10.0				62.8	122.8	
16. อ.แม่สะเรียง	Mae Sariang*		T	18.7	20.2	6.0	5.6		50.5	168.0	- 42.0
17. จ.เชียงใหม่	Chiang Mai*	T		30.5	4.9	26.8			62.2	112.5	- 55.1
18. อ.ฝาง	Fang									130.9	
19. อ.เชียงดาว	Chiang Dao			97.0					97.0	97.0	
20. อ.แม่แตง	Mae Taeng		34.11			9.1			43.2	134.2	
21. อ.แม่ริม	Mae Rim			21.0	6.2	26.8			54.0	124.0	
22. อ.สันทราย	San Sai	T	T	43.0	2.5	15.8			61.3	130.0	
23. อ.ดอยสะเก็ด	Doi Saket			66.5	5.9	9.3			81.7	146.8	
24. อ.สันกำแพง	San Kamphaeng	8.2		31.5					39.7	30.7	
25. อ.หางดง	Hang Dong			13.8	4.0	35.0			52.8	171.5	
26. อ.สารภี	Saraphi	15.5		20.5		15.3			51.3	69.8	
27. อ.สันป่าตอง	San Pa Tong	10.0		30.0		36.0			76.0	150.1	
28. อ.จอมทอง	Chom Thong			31.6		39.7			71.3	132.6	
29. อ.ฮอด	Hot									79.1	
30. จ.ลำพูน	Lamphun	12.4		2.3	11.7				26.4	88.4	..
31. อ.ป่าซาง	Pa Sang		2.9	5.1	1.1	5.5			14.6	53.7	
32. อ.ลี้	Li		3.7	13.6	1.8				19.1	150.0	
33. จ.ลำปาง	Lampang*	35.4		38.0	6.1	5.6	15.9		101.0	175.7	+ 6.6
34. อ.งาว	Ngao										
35. อ.แจ้ห่ม	Chae Hom			19.0					19.0	36.4	
36. อ.เกาะคา	Ko Kha			26.3	11.9	1.7	22.3		62.2	154.9	
37. อ.สบปราบ	Sop Prap		0.5	21.0	1.0	15.5			38.0	162.6	
38. อ.เถิน	Thoen		T	29.9	1.9	6.7			38.5	53.2	
39. อ.แม่พริก	Mae Phrik			18.4			7.6		26.0	62.0	

สถานีฝน	Station	วันที่และจำนวนน้ำฝนเป็นมิลลิเมตร Date and amount of rainfall in m.m. พฤษภาคม May 3	4	5	6	7	8	9	ปริมาณ มม. Total rainfall mm.	ปริมาณตั้งแต่ 1 ม.ค. Accumulative rainfall since 1 January: ปริมาณ มม. Amount mm.	สูงต่ำกว่าปกติ Above or below normal
40.จ.แพร่	Phrae*			9.5	14.7	22.6	13.8		51.6	151.2	- 49.4
41.อ.สอง	Song					41.7			41.7	84.1	
42.อ.สูงเม่น	Sung Men			20.4	18.6	37.9			68.9	134.4	
43.อ.เด่นชัย	Den Chai	1.0		11.0		49.9			61.9	137.1	
44.จ.น่าน	Nan*		0.8	61.6	2.4	1.1	17.1		83.0	230.8	+ 27.3
45.อ.ทุ่งช้าง	Thung Chang	3.0		46.0	4.4				53.4	204.6	
46.อ.ท่าวังผา	Tha Wang Pha*	0.1	1.0	39.3	29.7		17.1		87.2	213.5	
47.อ.ปัว	Pua			33.8	12.2		7.6		53.6	218.8	
48.อ.สา	Sa	12.5							12.5	56.2	
49.อ.นาน้อย	Na Noi		4.0	80.2	1.2		20.0		105.4	178.9	
50.จ.อุตรดิตถ์	Uttaradit*			21.7	32.6	3.7	37.0		95.0	240.3	+ 12.0
51.อ.ฟากท่า	Fak Tha	1.5		75.0					76.5	187.6	
52.อ.น้ำปาด	Nam Pat			54.0					54.0	171.6	
53.เขื่อนสิริกิติ์	Sirikit Dam*				46.3	29.5			75.8	118.2	
54.อ.ท่าปลา	Tha Pla			90.4	13.7				134.3	239.9	
55.อ.ลับแล	Laplae			12.3	11.3	5.6			29.2	189.9	
56.จ.ตาก	Tak*		12.0	2.5	18.9	4.6	2.4		40.4	84.8	- 19.9
57.อ.บ้านตาก	Ban Tak		4.2	19.1	7.1		19.6		50.0	117.6	
58.อ.แม่สอด	Mae sot*		1.4	84.4	8.1	1.8		0.2	95.9	118.7	+ 1.9
59.อ.อุ้มผาง	Umphang	..	..	..	..	..	..	..	..	..	..
60.จ.สุโขทัย	Sukhothai		3.2	6.5	12.4	8.3			30.4	40.3	- 159.2
61.อ.สวรรคโลก	Sawankhalok			24.0					24.0	78.8	
62.อ.กงไกรลาศ	Kong Krailat		7.5	3.2	50.4		1.6		62.7	108.4	
63.จ.พิษณุโลก	Phitsanulok*		28.4	24.1	11.4	12.3	0.6		76.8	192.4	- 10.2
64.อ.พรหมพิราม	Phrom Phiram		1.3	3.6					4.9	74.2	
65.อ.วังทอง	Wang Thong		16.0	38.0	1.6	7.7			63.3	174.1	
66.อ.บางกระทุ่ม	Bang Kratum		9.6	30.4		5.1			45.1	117.2	
67.จ.กำแพงเพชร	Kamphaeng Phet			14.3		5.5			19.8	78.3	- 16.2
68.อ.คลองขลุง	Khlong Khlung	..	..	..	..	..	..	..	..	..	..
69.อ.ขาณุวรลักษบุรี	Khanu Woralaksaburi		T	T	16.5				16.5	310.9	
70.จ.พิจิตร	Phichit		T	4.5	21.7	T			26.2	179.8	+ 43.4
71.อ.สามง่าม	Sam Ngam									14.0	
72.อ.ตะพานหิน	Taphan Hin			5.1					5.1	127.1	
73.อ.บางมูลนาค	Bang Mun Nak									65.8	
74.อ.โพทะเล	Pho Thale										
75.จ.เพชรบูรณ์	Phetchabun*		7.0	21.3	T	T			28.3	263.4	+ 55.6
76.อ.หล่มเก่า	Lom Kao		13.4	22.5		1.0			36.9	101.3	
77.อ.หล่มสัก	Lom Sak*		1.7	33.9	2.5		0.3		4.5	81.2	
78.อ.ชนแดน	Chon Daen			42.7					42.7	243.7	
79.อ.หนองไผ่	Nong Phai			73.3					73.3	193.1	
80.อ.วิเชียรบุรี	Wichian Buri*	0.6		27.9		41.2			69.7	197.8	

สถานีฝน	Station	วันที่และจำนวนน้ำฝนเป็นมิลลิเมตร Date and amount of rainfall in m.m. พฤษภาคม May 3	4	5	6	7	8	9	ปริมาณ มม. Total rainfall mm.	ปริมาณตั้งแต่ 1 ม.ค. Accumulative rainfall since 1 January: ปริมาณ มม. Amount mm.	สูงต่ำกว่าปกติ Above or below normal
ภาคตะวันออกเฉียงเหนือ	Northeastern Part										
1.จ.เลย	Loei*	1.3	3.7	31.6	19.8				56.4	126.7	- 146.8
2.อ.เชียงคาน	Chiang Khan			34.6	0.7		4.4		39.7	113.3	
3.อ.ท่าลี่	Tha Li			9.4	0.6	6.5	30.5		47.0	189.6	
4.อ.ด่านซ้าย	Dan Sai		10.5	10.2					20.7	145.0	
5.อ.วังสะพุง	Wang Saphung									70.2	
6.จ.หนองคาย	Nong Khai*		0.2	70.0	0.3		T		70.5	147.3	- 61.6
7.อ.ศรีเชียงใหม่	Si Chiang Mai		7.8	79.6					87.2	118.0	
8.อ.โพนพิสัย	Phon Phisai		17.2	70.6					87.8	161.8	
9.อ.ท่าบ่อ	Tha Bo		4.8	76.3					81.1	135.4	
10.จ.อุดรธานี	Udon Thani*	0.2	T	32.2	1.8		3.5		37.7	121.2	- 63.6
11.อ.เพ็ญ	Phen			69.2					69.2	138.2	
12.อ.หนองหาร	Nong Han			8.0					8.0	144.9	
13.จ.สกลนคร	Sakon Nakhon*	7.0	1.6	0.4	0.8				9.8	229.3	+ 10.2
14.อ.วานรนิวาส	Wanon Niwat									96.9	
15.อ.สว่างแดนดิน	Sawang Daen Din		4.4	7.5					11.9	95.0	
16.อ.พรรณานิคม	Phanna Nikhom			0.3					0.3	124.1	
17.จ.นครพนม	Nakhon Phanom*		23.6		0.5			1.8	25.9	85.2	- 165.7
18.อ.บ้านแพง	Ban Phaeng	3.6	0.2	2.6	1.3				7.7	162.5	
19.อ.ท่าอุเทน	Tha Uten										
20.อ.นาแก	Na Kae		6.2	4.5	6.2				16.9	162.6	
21.อ.ธาตุพนม	That Phanom									155.3	
22.อ.มุกดาหาร	Mukdahan*	T	3.9	5.1	22.8				31.8	235.6	+ 61.9
23.จ.กาฬสินธุ์	Kalasin		1.6	1.8	2.4				5.8	101.8	- 139.2
24.อ.ยางตลาด	Yang Talat		5.3	30.6	2.7				38.0	119.7	
25.อ.สหัสขันธ์	Sahatsakhan			20.8					20.8	44.2	
26.อ.กมลาไสย	Kamalasai			10.6					10.6	204.3	
27.จ.ร้อยเอ็ด	Roi Et*	5.1	2.9	7.2	11.3				26.5	151.0	- 82.3
28.อ.โพนทอง	Phon Thong									138.9	
29.อ.ธวัชบุรี	Thawatchaburi	1.2							1.2	165.1	
30.อ.อาจสามารถ	At Samat	13.1		2.7					15.8	266.8	
31.อ.เสลภูมิ	Selaphum										
32.อ.จตุรพักตรพิมาน	Chaturaphak Phiman	20.4		3.0					23.4	23.4	
33.อ.เกษตรวิสัย	Kaset Wisai									100.7	
34.อ.ศรีมโหฬร	Phanom Phrai										
35.อ.สุวรรณภูมิ	Suwannaphum	36.8	20.7	24.0	1.1				82.6	190.3	
36.จ.มหาสารคาม	Maha Sarakham		32.4	1.6					34.0	228.4	+ 59.1
37.อ.โกสุมพิสัย	Kosum Phisai*	26.0	2.8	3.4	4.2				36.4	145.5	
38.อ.บรบือ	Borabu	1.0	98.9	3.0					102.9	243.5	
39.อ.พยัคฆภูมิพิสัย	Phayakkhaphum Phisai	27.8	15.0	46.8					89.6	250.0	
40.จ.ขอนแก่น	Khon Kaen*	4.4	0.8	87.7	T				92.9	212.4	+ 9.1

สถานีฝน	Station	วันที่และจำนวนน้ำฝนเป็นมิลลิเมตร Date and amount of rainfall in m.m. พฤษภาคม May 3	4	5	6	7	8	9	ปริมาณ มม. Total rainfall mm.	สะสมตั้งแต่ 1 ม.ค. Accumulative rainfall since 1 January: ปริมาณ มม. Amount mm.	สูงกว่าหรือต่ำกว่าปกติ Above or below normal
41.อ.ภูเวียง	Phu Wiang		6.2	84.5					90.7	220.6	
42.อ.ชุมแพ	Chum Phae			9.0	1.1				10.1	133.0	
43.อ.มัญจาคีรี	Mancha Khiri			55.0					55.0	199.0	
44.อ.ชนบท	Chonnabot*	40.5	25.7	84.5					150.7	384.1	
45.อ.บ้านไผ่	Ban Phai		55.0	100.0					155.0	428.7	
46.อ.พล	Phon		14.9	47.2					62.1	176.6	
47.จ.ชัยภูมิ	Chaiyaphum*	15.2	0.2	27.0			1.2		43.6	193.8	+ 4.9
48.อ.ภูเขียว	Phu Khiao			3.5			4.5		8.0	59.5	
49.อ.คอนสวรรค์	Khon Sawan		36.4	14.5					50.9	139.8	
50.อ.จัตุรัส	Chatturat	15.7		5.3			8.3		29.3	88.1	
51.อ.เทพสถิต	Bannet Narong			93.8		33.0			126.8	313.5	
52.จ.นครราชสีมา	Nakhon Ratchasima*	T	2.1	1.0	T	T	T		3.1	152.6	- 51.8
53.อ.บัวใหญ่	Bua Yai		20.2						20.2	68.8	
54.อ.คง	Khong									157.3	
55.อ.ด่านขุนทด	Ban Khun Thot			23.2					23.2	123.7	
56.อ.โนนไทย	Non Thai	11.1		7.3					18.4	143.6	
57.อ.โนนสูง	Non Sung		18.2	39.5					57.7	166.7	
58.อ.พิมาย	Phimai	13.1	3.9	1.5					18.5	128.8	
59.อ.สีคิ้ว	Sikhiu	48.6		24.2			3.5		76.3	204.4	
60.อ.สูงเนิน	Sung Noen									96.6	
61.อ.ปักธงชัย	Phak Thong Chai		7.8	19.2	T		4.1		31.1	153.2	
62.อ.โชคชัย	Chok Chai*		42.4	15.4					57.8	192.0	
63.อ.ครบุรี	Khon Buri	7.8	4.8	6.2					18.8	200.8	
64.จ.บุรีรัมย์	Buri Ram			27.2	53.3				80.5	137.4	- 64.6
65.อ.พุทไธสง	Phutthaisong										
66.อ.สตึก	Satuk			51.8					51.8	219.5	
67.อ.ลำปลายมาศ	Lam Plai Mat	35.5	7.2	31.5					74.2	212.8	
68.อ.นางรอง	Nang Rong*		3.0	28.2	T				31.2	157.6	
69.จ.สุรินทร์	Surin*		18.7	39.6	1.8		4.8		56.9	193.9	+ 7.6
70.อ.รัตนบุรี	Rattanaburi		48.7	50.3					99.0	196.4	
71.อ.ท่าตูม	Tha Tum*	8.1	21.5	12.1	4.7				46.4	173.8	
72.อ.ศีขรภูมิ	Sikhoraphum									97.3	
73.อ.ปราสาท	Prasat			51.4					51.4	127.1	
74.อ.สังขะ	Sangkha			67.0					67.0	184.9	
75.จ.ศรีสะเกษ	Si Sa Ket			30.5					30.5	66.2	- 53.2
76.อ.ราษีไศล	Rasi Salai									157.3	
77.อ.อุทุมพรพิสัย	Uthumphon Phisai				[illegible]				[illegible]	[illegible]	
78.อ.กันทรารมย์	Kanthararom				7.4				7.4	67.2	
79.อ.ขุขันธ์	Khukhan		5.7	34.2	3.2				43.1	228.9	
80.อ.กันทรลักษ์	Kantharalak			70.0					70.0	90.0	
81.จ.อุบลราชธานี	Ubon Ratchathani*	9.9	4.2	3.9	32.5				50.5	122.5	- 99.4

สถานีฝน	Station	วันที่และจำนวนน้ำฝนเป็นมิลลิเมตร Date and amount of rainfall in m.m. พฤษภาคม May							ปริมาณ มม. Total rainfall mm.	ปริมาณตั้งแต่ 1 ม.ค. Accumulative rainfall since 1 January	
		3	4	5	6	7	8	9		ปริมาณ มม. Amount mm.	สูงต่ำกว่าปกติ Above or below normal
82.อ.เขมราฐ	Khemarat	4.1			4.7				8.8	146.0	
83.อ.อำนาจเจริญ	Amnat Charoen		18.0	37.5	13.0				68.5	229.8	
84.อ.ยโสธร	Yasothon			18.9					18.9	140.0	
85.อ.คำเขื่อนแก้ว	Kham Khuan Kaeo										
86.อ.ตระการพืชผล	Trakan Phutphon	6.4		14.9					21.3	82.6	
87.อ.มหาชนะชัย	Maha Chana Chai		12.9	38.2					51.1	177.7	
88.อ.เขื่องใน	Khuang Nai				13.5				13.5	251.5	
89.อ.โขงเจียม	Khong Chiam	4.5		42.1					46.6	185.0	
90.อ.เดชอุดม	Det Udom		7.5	68.1	7.9				83.5	183.1	
<u>ภาคกลาง</u>	<u>Central Part</u>										
1.จ.นครสวรรค์	Nakhon Sawan*	2.6	11.4	1.0	45.2	6.0			66.2	278.4	+ 89.9
2.อ.บรรพตพิสัย	Banphot Phisai		28.3	38.5	7.9	5.3			80.0	251.7	
3.อ.ตากฟ้า	Takhli			16.4	22.4				38.8	492.7	
4.อ.ลาดยาว	Lat Yao		4.6	4.5	7.3		6.7		23.1	130.9	
5.อ.ชุมแสง	Chumsaeng			7.2	3.5				10.7	136.0	
6.อ.หนองบัว	Nong Bua									47.4	
7.อ.ท่าตะโก	Tha Tako			8.9					8.9	79.8	
8.อ.พยุหะคีรี	Phayuha Khiri									61.5	
9.จ.อุทัยธานี	Uthai Thani			6.0					6.0	157.4	- 10.4
10.อ.สว่างอารมณ์	Sawang Arom									64.4	
11.อ.หนองฉาง	Nong Chang									142.3	
12.อ.ทัพทัน	Thab Than		3.8		12.7				16.5	164.5	
13.อ.หนองขาหย่าง	Nong Khayang									63.9	
14.อ.บ้านไร่	Ban Rai										
15.จ.ชัยนาท	Chainat				28.4				28.4	136.7	- 74.7
16.อ.มโนรมย์	Manorom					30.8			30.8	127.8	
17.อ.วัดสิงห์	Wat Sing				51.6				51.6	220.7	
18.จ.สิงห์บุรี	Sing Buri			3.6	13.6				17.2	124.2	- 49.1
19.อ.อินทร์บุรี	In Buri				72.1				72.1	141.8	
20.อ.บางระจัน	Bang Rachan			7.8					7.8	195.0	
21.อ.พรหมบุรี	Phrom Buri					45.4			45.4	209.1	
22.จ.ลพบุรี	Lopburi*		17.2		16.2	T	15.6		49.0	186.0	- 11.7
23.อ.บ้านหมี่	Ban Mi									162.7	
24.อ.ชัยบาดาล	Chai Badan		7.7	2.8					10.5	215.7	
25.อ.บัวชุม	Bua Chum*	1.0	19.4						20.4	170.2	
26.อ.ท่าวุ้ง	Tha Wung				19.1				19.1	161.5	
27.อ.โคกสำโรง	Khok Samrong		58.3		3.2		7.2		68.7	149.9	
28.จ.สุพรรณบุรี	Suphan Buri*				14.0	13.6	2.4		30.0	183.7	- 23.8
29.อ.ดอนเจดีย์	Don Chedi									146.7	
30.อ.เดิมบางนางบวช	Doembang Nangbuat									100.7	
31.อ.สามชุก	Sam Chuk									..	

สถานีฝน	Station	วันที่และจำนวนน้ำฝนเป็นมิลลิเมตร Date and amount of rainfall in m.m. พฤษภาคม May 3	4	5	6	7	8	9	ปริมาณ มม. Total rainfall mm.	ปริมาณตั้งแต่ 1 ม.ค. Accumulative rainfall since 1 January: ปริมาณ มม. Amount mm.	สูงต่ำกว่าปกติ Above or below normal
32.อ.ศรีประจันต์	Si Prachan									..	
33.อ.บางปลาม้า	Bang Pla Ma				30.3	9.0			39.3	200.4	
34.อ.สองพี่น้อง	Song Phi Nong									134.3	
35.จ.อ่างทอง	Ang Thong				14.0	2.0			16.0	163.5	- 85.8
36.อ.โพธิ์ทอง	Pho Thong			12.4	24.3		44.1		80.8	230.1	
37.อ.ไชโย	Chaiyo				73.5				73.5	189.5	
38.อ.วิเศษชัยชาญ	Wiset Chai Chan			5.6	8.0				13.6	184.2	
39.อ.ป่าโมก	Pa Mok									48.7	
40.จ.สระบุรี	Saraburi					5.5			5.5	100.0	- 41.8
41.อ.พระพุทธบาท	Phra Phutthabat	..	..	..	..	..	..	..	..	..	
42.อ.บ้านหมอ	Ban Mo				10.0	20.0			30.0	134.1	
43.อ.หนองแค	Nong Khae	4.8	5.2						10.0	139.2	
44.อ.แก่งคอย	Kaeng Khoi	1.0				8.0			9.0	168.0	
45.จ.พระนครศรีอยุธยา	Ayutthaya					5.1			5.1	81.9	- 110.2
46.อ.ท่าเรือ	Tha Rua			6.5	18.3	15.2			40.0	186.0	
47.อ.ผักไห่	Phak Hai			3.8					3.8	34.6	
48.อ.บางบาล	Bang Ban									180.5	
49.อ.บางไทร	Bang Sai									280.6	
50.อ.เสนา	Sena									51.4	
51.อ.บางปะอิน	Bang Pa-in									92.0	
52.จ.ปทุมธานี	Pathum Thani	11.4	T	0.4					11.8	107.6	- 121.6
53.อ.ธัญบุรี	Thanyaburi									11.3	
54.ต.รังสิต	Rangsit	85.2							85.2	200.5	
55.จ.นนทบุรี	Nonthaburi			8.4	5.8	30.6	25.4		70.2	126.6	- 72.6
56.อ.บางบัวทอง	Bang Bua Thong		4.7	T	5.5		0.3		10.5	72.4	
57.จ.ธนบุรี	Thon Buri			5.8					5.8	48.0	- 79.5
58.อ.บางขุนเทียน	Bang Khun Thian									73.8	
59.อ.ตลิ่งชัน	Taling Chan									..	
60.จ.พระนคร	Phra Nakhon*	11.6	7.1	3.8	9.5	0.8			32.8	103.0	- 177.2
61.สนามบินดอนเมือง	Don Muang Air-port*		0.1	T	3.6	0.4	1.0		5.1	127.0	- 135.1
62.อ.บางเขน	Bang Khen*		4.0	0.4	6.4	1.0	0.7		12.5	31.2	
63.อ.มีนบุรี	Min Buri				42.5				42.5	166.5	
64.อ.ลาดกระบัง	Lat Krabang									53.0	
65.ศูนย์วิจัยบางนา	Bang Na*	4.2	3.8	0.4	8.5	0.5			17.4	128.6	
66.จ.กาญจนบุรี	Kanchanaburi*		1.8	3.8	13.0	8.8			27.4	178.8	
67.เหนือเขื่อนปิลอก	Pilok									..	
68.อ.สังขละบุรี	Sangkhla Buri									..	
69.อ.ทองผาภูมิ	Thong Pha Phum*									119.2	
70.อ.ศรีสวัสดิ์	Si Sawat									..	
71.อ.บ่อพลอย	Bo Phloi									..	
72.อ.ไทรโยค	Sai Yok									..	

สถานีฝน	Station	วันที่และจำนวนน้ำฝนเป็นมิลลิเมตร Date and amount of rainfall in m.m. พฤษภาคม May 3	4	5	6	7	8	9	ปริมาณ มม. Total rainfall mm.	ฝนสะสมตั้งแต่ 1 ม.ค. Accumulative rainfall since 1 January: ปริมาณ มม. Amount mm.	สูงต่ำกว่าปกติ Above or below normal
73.อ.พนมทวน	Phanom Thuan									51.1	
74.อ.ท่าม่วง	Tha Muang			9.6	6.0	6.4			22.0	93.6	
75.อ.ท่ามะกา	Tha Maka								..	..	
76.จ.นครปฐม	Nakhon Pathom			1.7	3.0	8.3			13.0	154.0	- 46.8
77.อ.กำแพงแสน	Kamphaeng Saen								..	..	
78.อ.นครชัยศรี	Nakhon Chaisi		7.6		19.4	3.7			30.7	175.1	
79.จ.ราชบุรี	Ratchaburi								..	7.9	- 152.9
80.อ.บ้านโป่ง	Ban Pong						7.3		7.3	130.5	
81.อ.โพธาราม	Photharam								..	82.1	
82.อ.ดำเนินสดวก	Damnoen Saduak				24.5				24.5	68.0	
83.อ.ปากท่อ	Pak Tho								..	27.9	
84.จ.สมุทรสงคราม	Samut Songkham			12.9					12.9	117.1	- 49.6
85.อ.บางคนที	Bang Khonthi								..	79.8	
86.อ.อัมพวา	Amphawa									62.4	
87.จ.สมุทรสาคร	Samut Sakhon		5.2		19.2				24.4	153.2	- 95.0
88.จ.สมุทรปราการ	Samut Prakan		25.3	12.9					38.2	228.8	- 8.6
89.อ.พระประแดง	Phra Pradaeng								..	..	
90.อ.บางพลี	Bang Phli									121.7	
<u>ภาคตะวันออก</u>	<u>Eastern Part</u>										
1.จ.นครนายก	Nakhon Nayok		0.6						0.6	87.7	- 197.6
2.อ.บ้านนา	Ban Na		12.2						12.2	228.2	
3.อ.ปากพลี	Pak Phli		12.3			10.5			22.8	207.9	
4.จ.ปราจีนบุรี	Prachin Buri*	19.2	2.6			T		0.4	22.2	203.0	- 75.5
5.อ.บ้านสร้าง	Ban Sang	21.5							21.5	159.5	
6.อ.ศรีมหาโพธิ	Si Maha Phot					4.0			4.0	326.4	
7.อ.กบินทร์บุรี	Kabin Buri	0.6	8.3		0.7		1.6		11.2	201.4	
8.อ.สระแก้ว	Sakaeo				4.0	3.5	4.5		12.0	154.1	
9.อ.วัฒนานคร	Watthana Nakhon	0.3		7.2					7.5	132.8	
10.อ.อรัญประเทศ	Aranyaprathet*			T					T	206.4	- 91.8
11.จ.ฉะเชิงเทรา	Chachoengsao								..	98.5	- 112.1
12.อ.บ้านโพธิ์	Ban Pho	3.4	13.5		13.5				30.4	133.9	
13.จ.ชลบุรี	Chon Buri*	T	3.9	8.4	17.8	15.9			46.0	185.1	- 100.9
14.อ.พานทอง	Phan Thong		16.5	6.2					22.5	127.2	
15.อ.พนัสนิคม	Phanat Nikhom								..	..	
16.อ.บ้านบึง	Ban Bung		28.8	T	11.5	21.7			62.0	229.8	
17.อ.เกาะสีชัง	Ko Sichang*		9.0	6.7	12.3				28.0	67.3	
18.อ.ศรีราชา	Si Racha			21.6	33.6				65.2	226.9	
19.อ.สัตหีบ	Sattahip*		170.0	2.3	10.4	4.8			187.5	497.5	+ 181.3
20.จ.ระยอง	Rayong*	5.4	43.5	3.6	16.7				69.2	260.8	+ 39.7
21.อ.บ้านค่าย	Ban Khai		15.9		21.5				37.4	161.0	
22.อ.แกลง	Klaeng	1.6	62.4	7.0	3.2				74.2	218.1	

สถานีฝน	Station	วันที่และจำนวนน้ำฝนเป็นมิลลิเมตร Date and amount of rainfall in m.m. พฤษภาคม May							ฝนรวม มม. Total rainfall mm.	ฝนสะสมตั้งแต่ 1 ม.ค. Accumulative rainfall since 1 January	
		3	4	5	6	7	8	9		ปริมาณ มม. Amount mm.	สูงกว่าหรือต่ำกว่าปกติ Above or below normal
23.จ.จันทบุรี	Chanthaburi*		4.8	1.0	74.4	1.4		3.1	74.2	352.4	- 89.0
24.อ.ท่าใหม่	Tha Mai		1.6		32.9				34.5	221.6	
25.อ.มะขาม	Makham	..	..	..	..	..	..	..	..	..	
26.อ.ขลุง	Khlung	..	..	..	..	..	..	..	..	..	
27.จ.ตราด	Trat				9.2				9.2	409.8	- 158.5
28.อ.เขาสมิง	Khao Saming									386.2	
29.อ.แหลมงอบ	Laem Ngop*	1.0		46.0					47.0	203.3	
30.อ.คลองใหญ่	Khlong Yai*				7.0	12.0			12.7	418.3	- 165.5
<u>ภาคใต้</u>	<u>Southern Part</u>										
1.จ.เพชรบุรี	Phetchaburi									31.2	- 76.5
2.อ.บ้านแหลม	Ban Laem		0.5			1.1			1.6	64.3	
3.อ.บ้านลาด	Ban Lat					12.0			12.0	28.5	
4.อ.ชะอำ	Cha-am			2.3					2.3	2.3	
5.จ.ประจวบคีรีขันธ์	Prachuap Khiri Khan*	0.4	58.3	27.8	0.3	1.8			88.6	173.4	- 106.6
6.อ.กุยบุรี	Kui Buri										
7.อ.หัวหิน	Hua Hin*		5.5	9.6	23.7	2.4			41.2	73.1	- 119.3
8.จ.ชุมพร	Chumphon*	T	38.5	9.8	T				48.3	118.8	- 392.8
9.อ.ท่าแซะ	Tha Sae	2.2	31.7	18.2					52.1	165.1	
10.อ.สวี	Sawi			7.8					7.8	40.0	
11.อ.หลังสวน	Lang Suan	9.1		34.3					43.4	109.3	
12.จ.สุราษฎร์ธานี	Surat Thani	0.4	5.5	16.1	1.5		0.9		24.4	142.0	- 133.6
13.อ.ไชยา	Chaiya									..	
14.อ.เกาะสมุย	Ko Samui*	0.4	T	0.6	50.0				51.0	255.0	
15.อ.พุนพิน	Phunphin			11.0					11.0	100.3	
16.อ.บ้านนาสาร	Ban Na San									26.5	
17.จ.นครศรีธรรมราช	Nakhon Si Thammarat*			7.2					7.2	246.2	- 444.3
18.อ.สิชล	Sichon	2.8	0.3	4.9					8.0	221.1	
19.อ.ท่าศาลา	Tha Sala			30.0					30.0	146.5	
20.อ.ฉวาง	Chawang						35.2		35.2	161.4	
21.อ.ทุ่งสง	Thung Song									92.1	
22.อ.ร่อนพิบูลย์	Ron Phibun									5.2	
23.อ.ปากพนัง	Pak Phanang									73.7	
24.จ.พัทลุง	Phatthalung									207.3	- 262.5
25.อ.เขาชัยสน	Khao Chaison									173.6	
26.จ.สงขลา	Songkhla*	T	0.2		T		0.7		0.7	214.3	- 132.8
27.อ.รัตภูมิ	Rattaphum									323.7	
28.อ.หาดใหญ่	Hat Yai									187.2	
29.อ.สะเดา	Sadao									442.6	
30.จ.ปัตตานี	Pattani*	0.1	T	2.5	1.0				3.6	251.8	+ 59.0
31.อ.หนองจิก	Nong Chik									184.0	
32.อ.ยะหริ่ง	Yaring									..	

สถานีฝน	Station	วันที่และจำนวนน้ำฝนเป็นมิลลิเมตร Date and amount of rainfall in m.m. พฤษภาคม May							ปริมาณ มม. Total rainfall mm.	ปริมาณตั้งแต่ 1 ม.ค. Accumulative rainfall since 1 January	
		3	4	5	6	7	8	9		ปริมาณ มม. Amount mm.	สูงต่ำกว่าปกติ Above or below normal
33.ส.ปัตตานี	Pattani	2.4		3.1		3.7			9.2	94.1	
34.จ.ยะลา	Yala	16.9							16.9	266.7	..
35.ส.เบตง	Betong									111.3	
36.ส.บันนังสตา	Bannang Satar	25.4							25.4	345.2	
37.จ.นราธิวาส	Narathiwat*	3.8	3.8	0.6	2.4				10.6	330.1	-384.4
38.ส.ยี่งอ	Yi-ngo									30.3	
39.ส.รามัน	Ramae	2.6							2.6	252.9	
40.ส.ตากใบ	Tak Bai	12.4							12.4	302.8	
41.จ.ระนอง	Ranong*	T		T	2.8		24.2	17.1	44.1	361.8	-278.1
42.ส.กระบุรี	Kra Buri									291.7	
43.จ.พังงา	Phangnga	5.9	1.2	4.8		37.6	16.0		65.5	551.6	+ 13.3
44.ส.กะปง	Kapong	10.6		7.0		6.3			23.9	716.6	
45.ส.ตะกั่วป่า	Takua Pa	17.2	5.6	1.5			47.5		71.9	770.6	
46.ส.ท้ายเหมือง	Thai Muang	7.1	2.1	9.2			3.4		21.8	556.6	
47.ส.ตะกั่วทุ่ง	Takua Thung	17.6				5.7	10.8		33.5	663.9	
48.จ.ภูเก็ต	Phuket*	3.0	3.8	1.0		20.0	21.6		49.4	501.9	+ 78.5
49.สนามบินภูเก็ต	Phuket Air-port*	4.2	10.6	5.0		T	10.6	0.4	30.8	490.9	
50.ส.ถลาง	Thalang	..	..	..	..	..	..	..	..	..	
51.จ.กระบี่	Krabi	30.7		4.9					35.6	429.3	
52.ส.อ่าวลึก	Ao Luk	3.1	T						2.1	447.5	
53.ส.คลองท่อม	Khlong Tom					3.3	2.7		6.0	371.2	
54.สนามบินตรัง	Trang Air-port*	3.8				T	T		2.8	131.6	-303.5
55.ส.สิเกา	Sikao			0.1		27.0	14.4		41.5	257.7	
56.ส.ย่านตาขาว	Yan Ta Khao									121.2	
57.ส.ปะเหลียน	Palian				6.3	5.3	16.2		27.8	250.8	
58.จ.สตูล	Satun									112.9	-432.8
59.ส.ทุ่งหว้า	Thung Wa					30.6			30.6	148.7	
60.ส.ละงู	Langu			6.5		12.3			18.8		

หมายเหตุ			Remark		
	ช่องว่าง	ไม่มีฝนตก		Blank	No rain
	*	สถานีตรวจอากาศ		*	Synoptic Station
	T	มีฝนตกแต่วัดไม่ได้		T	Trace
	..	ไม่มีรายงาน		..	No report

อุณหภูมิสูงสุดและต่ำสุดประจำวันที่ ๓ - ๙ พฤษภาคม ๒๕๑๔

Daily Max. and Min. Temperature 3 - 9 May 1971

สถานี	Station	อุณหภูมิสูงสุดและต่ำสุดเป็นองศา ซ. Max. and Min. Temperature in degree C.							เฉลี่ยสูงสุด ต่ำสุด Average Max. Min.	เฉลี่ยในสัปดาห์ Weekly Mean	ค่าปกติประจำเดือน Monthly Normal
		3	4	5	6	7	8	9			
ภาคเหนือ	**Northern Part**										
1.จ.เชียงราย	Chiang Rai	33.4 21.8	31.5 20.9	32.4 21.5	28.0 20.6	29.4 19.9	29.4 22.5	33.4 19.3	31.1 20.9	26.0	27.9
2.จ.แม่ฮ่องสอน	Mae Hong Son	39.0 22.2	39.1 23.2	36.6 24.7	33.0 22.2	32.4 23.6	30.5 22.8	34.5 22.0	35.0 23.0	29.0	29.4
3.จ.เชียงใหม่	Chiang Mai	37.8 22.2	35.0 23.3	35.5 23.4	30.6 22.4	32.1 23.0	29.0 21.5	33.0 21.4	33.3 22.5	27.9	28.7
4.จ.น่าน	Nan	37.3 22.8	35.5 22.8	34.9 23.4	28.0 22.4	31.4 22.5	29.5 23.5	34.8 22.6	33.1 22.9	28.0	29.3
5.อ.ท่าวังผา	Tha Wang Pha	36.7 23.4	35.1 23.5	34.1 23.4	28.7 21.5	31.1 22.5	29.6 22.4	33.6 22.1	32.7 22.7	27.7	..
6.จ.ลำปาง	Lampang	39.0 26.0	32.6 21.4	33.1 24.5	27.8 21.4	31.4 21.2	29.9 22.4	35.1 22.4	32.7 22.8	27.8	29.3
7.อ.แม่สะเรียง	Mae Sariang	39.7 22.2	39.0 24.4	35.6 23.2	33.0 22.7	32.3 22.5	30.0 22.4	34.2 22.3	34.8 22.8	28.8	29.6
8.จ.แพร่	Phrae	37.8 25.4	37.3 23.5	34.5 25.2	30.5 24.0	32.0 22.4	31.5 22.0	34.7 21.0	34.0 23.4	28.7	29.4
9.จ.อุตรดิตถ์	Uttaradit	39.0 24.0	35.3 25.5	33.0 25.6	29.8 23.2	32.2 22.0	30.5 24.0	35.5 22.9	33.6 23.8	28.7	30.3
10.สนามบินอุตรดิตถ์	Uttaradit Air-port	38.4 25.5	35.8 26.1	30.2 25.2	29.5 23.5	32.5 22.8	31.4 23.6	.. ..	33.0 24.5	28.8	..
11.จ.ตาก	Tak	38.9 25.2	35.0 26.0	34.4 23.1	30.0 23.5	34.4 24.3	32.4 24.2	35.8 24.0	34.4 24.3	29.4	30.3
12.จ.พิษณุโลก	Phitsanulok	37.7 23.8	36.5 25.8	31.2 24.6	31.7 24.8	32.7 24.4	34.2 24.0	35.7 24.6	34.2 24.6	29.4	30.1
13.อ.แม่สอด	Mae Sot	31.3 23.9	36.5 24.5	34.7 22.8	32.6 22.1	32.0 23.8	32.0 23.4	32.1 22.9	33.0 23.3	28.2	29.0
14.จ.เพชรบูรณ์	Phetchabun	35.6 20.7	35.6 23.3	31.5 23.6	32.5 22.7	33.0 22.9	33.2 24.5	36.0 23.1	33.9 23.0	28.5	29.5
15.อ.หล่มสัก	Lom Sak	37.2 21.6	36.2 23.2	32.1 23.5	30.6 22.2	34.8 23.8	34.2 24.0	.. 22.8	34.2 23.0	28.6	..
16.อ.วิเชียรบุรี	Wichian Buri	35.5 24.4	34.0 24.0	35.5 24.2	32.0 23.5	33.2 23.3	32.4 23.6	35.2 24.0	34.0 23.9	29.0	..
ภาคตะวันออกเฉียงเหนือ	**Northeastern Part**										
1.จ.หนองคาย	Nong Khai	36.8 25.6	35.4 24.0	33.1 24.1	27.5 20.7	30.8 22.0	33.4 23.3	33.7 23.8	33.0 23.4	28.2	..
2.จ.เลย	Loei	35.9 23.5	33.9 22.8	33.3 23.8	25.6 21.7	30.3 22.4	31.9 22.4	36.2 22.5	32.4 22.7	27.6	28.4
3.จ.อุดรธานี	Udon Thani	34.1 26.0	34.3 25.0	34.0 25.0	27.0 22.8	31.0 21.5	33.0 23.8	35.5 24.2	32.7 24.0	28.4	29.4
4.จ.นครพนม	Nakhon Phanom	37.0 23.8	34.7 25.6	35.0 24.2	27.5 24.4	33.9 19.2	34.8 21.6	36.0 24.7	34.1 23.4	28.8	28.7
5.จ.สกลนคร	Sakon Nakhon	35.3 24.4	31.7 24.0	33.2 23.6	25.7 22.0	32.2 19.7	34.3 22.6	36.7 24.4	32.7 23.0	27.9	28.8
6.อ.มุกดาหาร	Mukdahan	37.0 24.0	35.0 25.3	34.5 24.0	25.0 23.0	31.5 20.0	34.5 22.5	34.3 24.6	33.1 23.3	28.2	29.2
7.จ.ขอนแก่น	Khon Kaen	36.4 26.2	36.3 24.4	34.0 23.8	26.8 21.4	32.1 21.8	30.5 23.5	35.0 25.1	33.0 23.7	28.4	29.6
8.อ.โกสุมพิสัย	Kosum Phisai	.. 23.6	34.5 ..	33.7 23.5	25.8 22.2	31.1 20.9	34.4 23.6	.. 25.7	31.9 23.3	27.6	..
9.จ.ร้อยเอ็ด	Roi Et	34.8 24.9	33.4 24.4	34.0 24.4	26.0 21.5	31.5 20.4	34.2 23.3	35.7 25.5	32.8 23.5	28.2	29.5
10.จ.ชัยภูมิ	Chaiyaphum	34.9 24.7	33.9 23.8	32.3 23.3	27.4 21.5	31.4 22.8	32.7 24.7	35.0 23.4	32.5 23.5	28.0	29.6
11.จ.อุบลราชธานี	Ubon Ratchathani	36.4 24.7	32.5 23.8	32.4 25.2	26.4 23.0	32.5 19.9	35.1 23.1	35.3 25.7	32.9 23.6	28.3	29.2
12.จ.สุรินทร์	Surin	34.6 24.4	32.8 24.8	32.3 24.8	26.8 21.5	31.0 21.2	34.6 23.4	33.4 24.0	32.2 23.4	27.8	29.3
13.อ.ท่าตูม	Tha Tum	36.5 25.7	35.5 24.7	32.1 24.4	25.3 22.1	30.9 21.6	35.6 23.4	32.0 26.3	32.6 24.0	28.3	..
14.อ.นางรอง	Nang Rong	35.7 23.7	34.2 24.4	31.5 24.5	28.2 22.6	.. 22.0	34.3 ..	.. 24.1	32.8 23.6	28.2	..

สถานี	Station	อุณหภูมิสูงสุดและต่ำสุดเป็นองศา ซ. Max. and Min. Temperature in degree C.							เฉลี่ยสูงสุดต่ำสุด Average Max. Min.	เฉลี่ยในสัปดาห์ Weekly Mean	ค่าปกติประจำเดือน Monthly Normal
		3	4	5	6	7	8	9			
15.จ.นครราชสีมา	Nakhon Ratchasima	36.4 24.3	34.6 24.3	34.1 23.9	27.7 23.8	32.2 22.1	35.3 24.0	36.6 23.7	33.8 23.7	28.8	29.2
16.อ.โชคชัย	Chok Chai	34.1 23.7	33.4 24.1	33.3 23.7	28.3 23.5	31.5 22.6	32.5 24.3	.. 23.6	32.2 23.6	27.9	..
ภาคกลาง	Central Part										
1.จ.นครสวรรค์	Nakhon Sawan	35.6 23.0	34.8 24.0	35.4 24.6	31.0 23.7	32.3 22.4	33.9 23.5	35.3 23.4	34.0 23.5	28.8	30.5
2.จ.ลพบุรี	Lop Buri	35.4 24.4	30.5 25.0	33.8 25.0	33.0 25.5	33.7 24.0	35.0 25.0	36.4 25.0	34.0 24.8	29.4	29.9
3.จ.สุพรรณบุรี	Suphan Buri	34.8 24.9	35.0 24.7	33.7 25.6	29.9 25.9	32.6 23.9	33.6 24.3	35.2 24.6	33.5 24.8	29.2	30.4
4.จ.กาญจนบุรี	Kanchanaburi	36.2 25.3	34.4 25.1	37.6 24.8	31.8 23.9	30.7 23.2	35.0 23.6	37.0 24.2	34.7 24.3	29.5	30.2
5.อ.ทองผาภูมิ	Thong Pha Phum	..	..	..	..	..	..	..	..	..	..
6.สนามบินดอนเมือง	Don Muang Air-port	33.4 24.0	33.5 24.4	33.5 24.6	32.2 24.2	33.1 24.0	34.2 24.4	34.3 25.0	33.5 24.4	29.0	29.8
7.จ.พระนคร	Phra Nakhon	33.4 24.8	32.9 25.0	32.9 24.3	31.0 24.4	33.6 24.0	34.6 25.2	34.1 26.0	33.2 24.8	29.0	29.7
8.ศูนย์วิจัย บางนา	Bang Na	34.9 24.4	34.2 25.7	33.6 24.0	31.8 24.5	34.6 23.9	35.8 25.0	35.3 26.1	34.3 24.8	29.6	..
ภาคตะวันออก	Eastern Part										
1.จ.ปราจีนบุรี	Prachin Buri	32.8 24.5	34.0 25.0	33.7 24.2	35.0 24.7	34.0 23.7	37.0 24.5	35.7 25.5	34.6 24.6	29.6	29.6
2.อ.กบินทร์บุรี	Kabin Buri	35.1 24.5	34.6 24.8	33.5 24.4	34.1 25.3	33.6 23.9	35.3 25.2	.. 25.5	34.4 24.8	29.6	..
3.อ.อรัญประเทศ	Aranyaprathet	35.7 23.7	35.0 24.0	33.3 24.5	32.0 22.2	33.9 23.0	36.6 24.0	35.0 24.1	34.5 23.6	29.1	29.5
4.จ.ชลบุรี	Chon Buri	33.5 22.2	33.2 23.2	32.0 22.5	32.6 23.4	33.1 21.6	33.2 21.9	34.7 23.0	33.2 22.5	27.9	29.2
5.อ.เกาะสีชัง	Ko Si Chang	34.0 27.5	34.0 28.3	32.0 24.7	31.2 26.5	31.0 25.2	31.5 26.0	32.6 27.9	32.3 26.5	29.4	29.6
6.อ.สัตหีบ	Sattahip	32.2 28.2	32.7 28.2	30.1 22.0	31.5 26.2	32.4 24.0	32.9 24.6	32.8 27.3	32.1 25.8	29.0	29.9
7.จ.ระยอง	Rayong	33.0 26.3	31.9 27.8	31.0 23.6	31.5 25.5	32.9 24.2	33.8 25.2	.. 25.9	32.4 25.5	29.0	..
8.จ.จันทบุรี	Chanthaburi	32.2 23.3	31.5 24.2	32.8 23.9	32.7 25.0	32.5 22.7	33.2 23.9	32.3 23.9	32.5 23.8	28.2	28.3
9.อ.คลองใหญ่	Khlong Yai	31.5 23.2	33.0 24.0	33.0 24.3	32.4 23.1	33.6 23.0	32.9 24.1	.. 22.7	32.7 23.5	28.1	28.1
ภาคใต้	Southern Part										
1.อ.หัวหิน	Hua Hin	33.4 25.8	33.9 25.6	31.9 24.3	32.8 24.8	29.9 23.8	32.5 24.2	33.7 24.3	32.6 24.7	28.7	28.9
2.จ.ประจวบคีรีขันธ์	Prachuab Khiri Khan	32.8 24.6	32.1 24.9	31.8 23.9	31.8 24.3	30.4 24.8	31.8 23.3	33.0 23.1	32.0 24.1	28.1	28.9
3.จ.ชุมพร	Chumphon	34.0 21.5	33.6 24.2	28.7 23.9	32.2 22.6	33.7 23.9	33.4 23.3	34.4 22.7	32.9 23.2	28.1	28.2
4.จ.สุราษฎร์ธานี	Surat Thani	33.2 22.8	35.5 23.1	34.7 22.5	33.4 23.1	33.2 24.0	32.4 23.7	33.6 21.0	33.7 22.9	28.3	28.7
5.อ.เกาะสมุย	Ko Samui	33.0 27.0	32.8 25.5	30.8 28.1	30.7 26.0	31.8 24.0	31.8 26.0	32.6 25.6	31.9 26.0	29.0	..
6.จ.นครศรีธรรมราช	Nakhon Si Thammarat	33.4 23.2	34.0 24.5	33.8 25.0	31.4 23.4	33.5 24.7	32.9 23.7	33.7 23.1	33.2 23.9	28.6	28.5
7.จ.สงขลา	Songkhla	33.5 23.5	31.8 24.5	34.1 24.8	30.9 26.3	33.0 24.0	33.5 24.2	32.7 22.6	32.8 24.3	28.6	28.9
8.จ.ปัตตานี	Pattani	35.3 23.7	32.5 24.1	35.6 25.0	31.0 25.0	34.1 23.5	33.7 23.2	32.6 21.9	33.5 23.8	28.7	..
9.จ.นราธิวาส	Narathiwat	34.5 24.2	30.4 23.5	34.5 24.5	26.4 25.0	33.3 23.3	33.5 24.1	33.5 23.6	32.3 24.0	28.2	28.0
10.จ.ระนอง	Ranong	32.0 23.5	33.2 24.3	32.7 24.2	33.0 23.2	32.7 24.0	32.0 24.9	32.8 22.7	32.6 23.8	28.2	27.5
11.จ.ภูเก็ต	Phuket	30.2 23.5	32.0 24.3	31.3 23.1	33.0 25.5	32.5 23.8	32.0 24.0	32.2 23.6	31.9 24.0	28.0	28.0
12.สนามบินภูเก็ต	Phuket Air-port	31.5 24.5	32.6 24.3	31.1 23.1	32.0 24.5	31.1 24.0	31.5 25.0	31.4 22.9	31.6 24.0	27.8	27.8
13.สนามบินตรัง	Trang Air-port	33.7 23.3	34.8 23.7	35.8 25.0	33.4 25.3	36.6 23.3	35.3 23.1	35.7 22.4	35.0 23.7	29.4	28.2

แก้ไขเพิ่มเติมรายงานอากาศประจำสัปดาห์ฉบับที่ ๑๘/๒๕๑๔ เนื่องจากได้รับรายงานภายหลัง

Correction in weekly weather report No. 18/1971 for late report rainfall data

สถานีฝน	Station	วันที่และจำนวนน้ำฝนเป็นมิลลิเมตร Date and amount of rainfall in m.m. เมษายน April				พฤษภาคม May			ฝนรวม มม. Total rainfall mm.	ฝนรวมตั้งแต่ 1 ม.ค. Accumulative rainfall since 1 January: ปริมาณ มม. Amount mm.	สูงต่ำกว่าปกติ Above or below normal
		26	27	28	29	30	1	2			
ภาคเหนือ	**Northern Part**										
4.ส.เชียงของ	Chiang Khong							11.0	24.1	198.5	
52. ส.น้ำปาด	Nam Pat							9.8	64.8	117.6	
54. ส.ท่าปลา	Tha Pla							1.3	29.9	195.6	
64.ส.พรหมพิราม	Phrom Phiram							22.8	26.2	69.3	
70.จ.พิจิตร	Phichit							1.2	39.4	153.6	+ 29.8
72.ส.ตะพานหิน	Taphan Hin							60.1	67.8	122.0	
75.จ.เพชรบูรณ์	Phetchabun							84.1	92.3	235.1	+ 50.7
77.ส.หล่มสัก	Lom Sak*							1.0	1.1	76.7	
78.ส.ชนแดน	Chon Daen							11.8	19.5	201.0	
ภาคตะวันออกเฉียงเหนือ	**Northeastern Part**										
2.ส.เชียงคาน	Chiang Khan							0.3	0.3	73.6	
4.ส.ด่านซ้าย	Dan Sai							9.4	9.4	124.3	
5.ส.วังสพุง	Wang Saphung							6.2	11.3	70.2	
21.ส.ธาตุพนม	That Phanom							8.0	16.9	155.3	
36.จ.มหาสารคาม	Maha Sarakham							1.5	11.9	194.4	+ 48.2
51.ส.บำเหน็จณรงค์	Bamnet Narong							79.1	90.0	186.7	
62.ส.โชคชัย	Chok Chai							27.0	30.6	134.2	
63.ส.ครบุรี	Khon Buri						43.0		72.0	182.0	
ภาคกลาง	**Central Part**										
2.ส.บรรพตพิสัย	Banphot Phisai							6.7	31.9	171.7	
5.ส.ชุมแสง	Chumsaeng							46.4	69.7	125.3	
6.ส.หนองบัว	Nong Bua							61.8	61.8		
7.ส.ท่าตะโก	Tha Tako							2.4	14.5	70.9	
35.จ.อ่างทอง	Ang Thong							30.0	33.0	147.5	- 62.6
36.ส.โพธิ์ทอง	Pho Thong							64.5	64.5	149.3	
48.จ.สระบุรี	Saraburi							51.0	67.0	154.5	- 31.5
49.ส.บางไทร	Bang Sai							11.9	101.8	200.6	

สถานีฝน	Station	วันที่และจำนวนน้ำฝนเป็นมิลลิเมตร Date and amount of rainfall in m.m. เมษายน April				พฤษภาคม May			ยอดรวม มม. Total rainfall mm.	ยอดรวมตั้งแต่ 1 ม.ค. Accumulative rainfall since 1 January ปริมาณ มม. Amount mm.	สูงต่ำกว่าปกติ Above or below normal
		26	27	28	29	30	1	2			
52. จ.ปทุมธานี	Pathum Thani					2.1		1.5	46.7	95.8	- 100.8
<u>ภาคตะวันออก</u>	<u>Eastern Part</u>										
5. อ.บ้านสร้าง	Ban Sang							8.3	42.5	138.0	
9. อ.วัฒนานคร	Watthana Nakhon							20.3	27.7	125.3	
12. อ.บ้านโพธิ์	Ban Pho						6.6		6.6	103.5	
14. อ.พานทอง	Phan Thong					5.4			17.1	104.7	
20. จ.ระยอง	Rayong						11.5	8.2	25.8	191.6	
27. จ.ตราด	Trat							62.5	62.5	400.6	- 74.3
28. อ.เขาสมิง	Khao Saming					20.1	15.2	25.4	74.7	386.3	
29. อ.แหลมงอบ	Laem Ngop*							39.5	55.6	156.3	
30. อ.คลองใหญ่	Khlong Yai*							17.3	51.0	405.6	- 84.8
<u>ภาคใต้</u>	<u>Southern Part</u>										
11. อ.หลังสวน	Lang Suan							8.0	8.0	65.9	
32. อ.ยะหริ่ง	Yaring						100.5		100.5		
43. จ.พังงา	Phangnga							1.5	29.0	486.1	+ 21.4
44. อ.กะปง	Kapong						15.7	14.2	42.5	716.6	
45. อ.ตะกั่วป่า	Takua Pa						58.3	16.4	145.6	689.4	
46. อ.ท้ายเหมือง	Thai Muang							5.9	43.5	534.8	
47. อ.ตะกั่วทุ่ง	Takua Thung							7.5	21.8	630.4	
52. อ.อ่าวลึก	Ao Luk							14.8	14.8	445.4	
53. อ.คลองท่อม	Khlong Thom							24.4	72.4	365.2	
55. อ.สิเกา	Sikao						3.2	5.2	29.4	216.2	
57. อ.ปะเหลียน	Palian							2.8	96.2	223.0	

พิมพ์ที่ ร.พ. กรมอุตุนิยมวิทยา สำนักนายกรัฐมนตรี

บางกะปิ พระนคร

นาวาโท ธำรง กิติสิน ผู้พิมพ์โฆษณา 2514

กรมอุตุนิยมวิทยา สำนักนายกรัฐมนตรี

รายงานอากาศประจำสัปดาห์ ระหว่างวันที่ ๑๐ – ๑๖ พฤษภาคม ๒๕๑๔

และ

การคาดหมายลักษณะอากาศ ระหว่างวันที่ ๑๗ – ๒๓ พฤษภาคม ๒๕๑๔

ฉบับที่ ๒๐/๒๕๑๔

นาวาเอก ดร. เจริญ เจริญรัชต์ภากย์

อธิบดีกรมอุตุนิยมวิทยา

METEOROLOGICAL DEPARTMENT

OFFICE OF THE PRIME MINISTER

BANGKOK THAILAND

WEEKLY WEATHER REPORT

DURING THE PERIOD 10 – 16 MAY 1971

AND

WEATHER OUTLOOK

DURING 17 – 23 MAY 1971

No. 20/1971

Charoen Charoen-rajapark

Captain, R.T.N.

Director – General

การคาดหมายลักษณะอากาศเป็น ๗ วันข้างหน้า

ตั้งแต่วันที่ ๑๗ – ๒๓ พฤษภาคม ๒๕๑๔

ลักษณะทั่วไป

ลมมรสุมตะวันตกเฉียงใต้พัดปกคลุมภาคใต้และภาคกลางของประเทศไทย ลักษณะเช่นนี้จะทำให้มีฝนมากขึ้นเกือบทั่วไปในสัปดาห์นี้

ภาคเหนือ ภาคตะวันออกเฉียงเหนือ ภาคกลาง ภาคตะวันออก อ่าวไทย ฝั่งตะวันออก	จะมีฝนหรือฝนฟ้าคะนองกระจาย และจะมีปริมาณมากขึ้นในตอนกลางและปลายสัปดาห์
อ่าวไทย ฝั่งตะวันตก	ตลอดสัปดาห์จะมีฝนหรือฝนฟ้าคะนองกระจาย
ภาคใต้ ฝั่งตะวันตก	ตลอดสัปดาห์จะมีฝนทั่วไป
พระนคร และ ธนบุรี	จะมีฝนหรือฝนฟ้าคะนองกระจาย และจะมีปริมาณมากขึ้นในตอนกลางและปลายสัปดาห์.

กรมอุตุนิยมวิทยา

๑๗ พ.ค.๑๔

Weather outlook for the period 17 - 23 May 1971

General Situation

The southwest monsoon prevails over the southern and central parts of Thailand. This condition will cause an increase of rainfall in most parts during this week.

Northern Part: Northeastern Part: Central Part: Eastern Part: Gulf of Thailand, East Coast:	Scattered showers or thundershowers with an increase of rainfalls during the middle and last periods of the week.
Gulf of Thailand, West Coast:	Scattered showers or thundershowers throughout the week.
Southern Thailand, West Coast:	Widespread rainshowers throughout the week.
Phra Nakhon & Thonburi:	Scattered showers or thundershowers with an increase of rainfalls during the middle and last periods of the week.

Meteorological Department

17 May 1971

สรุปลักษณะอากาศทั่วไปในรอบสัปดาห์
ตั้งแต่วันที่ ๑๐ – ๑๖ พฤษภาคม ๒๕๑๔

๑. ตลอดสัปดาห์ปรากฏว่าหย่อมความกดอากาศต่ำยังคงปกคลุมประเทศไทยและประเทศใกล้เคียง โดยมีลมฝ่ายตะวันตกและลมตะวันตกเฉียงใต้พัดผ่านประเทศ ลักษณะเช่นนี้ทำให้อากาศในประเทศไทยยังคงร้อนและอบอ้าวโดยทั่วไป

ในระหว่างสัปดาห์ปรากฏว่ามีฝนและฝนฟ้าคะนองตกกระจายในภาคตะวันออกเฉียงเหนือและภาคตะวันออก ภาคใต้มีฝนเล็กน้อยถึงปานกลางปรากฏเกือบทั่วไป โดยมีฝนตกหนักเฉพาะแห่ง ส่วนภาคอื่น ๆ มีฝนและฝนฟ้าคะนองเกิดขึ้นเป็นบางแห่ง

๒. ในระหว่างสัปดาห์ ปรากฏว่าอุณหภูมิสูงสุดในภาคต่าง ๆ ของประเทศไทยมีดังต่อไปนี้.–

ภาคเหนือ	๓๙.๑°ซ.ที่ อ.เมือง	จ.ตาก	เมื่อวันที่	๑๒	พ.ค.
ภาคตะวันออกเฉียงเหนือ	๓๙.๒°ซ.ที่ อ.เมือง	จ.นครพนม	"	๑๑	"
ภาคกลาง	๓๘.๘°ซ.ที่ อ.เมือง	จ.กาญจนบุรี	"	๑๕	"
ภาคตะวันออก	๓๗.๘°ซ.ที่ อ.เมือง	จ.ปราจีนบุรี	"	๑๒	"
ภาคใต้	๓๗.๒°ซ.ที่ อ.เมือง	จ.ประจวบคีรีขันธ์	"	๑๑	"

กรมอุตุนิยมวิทยา

๑๗ พ.ค.๑๔

General Situation

Period 10 - 16 May 1971

1. Throughout the week, low pressure areas prevailed over the Upper Thailand and neighbouring countries; and the westerly and south-westerly winds also persisted over Thailand during this period. These conditions caused warm and humid weather over Thailand in general.

During the week, scattered rainshowers and thundery rainshowers were observed in the northeastern and eastern Thailand; and almost widespread light to moderate rainshowers with some local heavy falls were also experienced in the southern Thailand, while isolated rainshowers were reported in the remaining parts of the country.

2. During the week the highest temperatures in various parts of Thailand were as follows:-

Northern Part	39.1°C.at Tak	on	12	May
Northeastern Part	39.2°C.at Nakhon Phanom	"	11	"
Central Part	38.8°C.at Kanchanaburi	"	15	"
Eastern Part	37.8°C.at Prachinburi	"	12	"
Southern Part	37.2°C.at Prachuab Khiri Khan	"	11	"

Meteorological Department

17 May 1971

ข่าวอากาศเพื่อการเกษตรประจำสัปดาห์

เมื่อวันที่ ๑๐ - ๑๖ พฤษภาคม มีลักษณะอากาศซึ่งพอสรุปได้ดังต่อไปนี้:-

ตลอดสัปดาห์ปรากฏว่าหย่อมความกดอากาศต่ำยังคงปกคลุมประเทศไทยและประเทศใกล้เคียงโดยมีลมฝ่ายตะวันตกและลมตะวันตกเฉียงใต้พัดผ่านประเทศ ลักษณะเช่นนี้ทำให้อากาศในประเทศไทยยังคงร้อนและอบอ้าวโดยทั่วไป

ในระหว่างสัปดาห์ปรากฏว่ามีฝนและฝนฟ้าคะนองตกกระจายในภาคตะวันออกเฉียงเหนือและภาคตะวันออก ภาคใต้มีฝนเล็กน้อยถึงปานกลางปรากฏเกือบทั่วไปโดยมีฝนตกหนักเฉพาะแห่ง ส่วนภาคอื่น ๆ มีฝนตกและฝนฟ้าคะนองเกิดขึ้นเป็นบางแห่ง

ข้อควรทราบ

กลุ่มฝนค่อย ๆ เคลื่อนจากภาคใต้ขึ้นมาทางเหนือซึ่งจะทำให้ในสัปดาห์นี้ภาคเหนือ ภาคตะวันออกเฉียงเหนือ ภาคกลาง และภาคตะวันออกจะมีฝนหรือฝนฟ้าคะนองกระจาย และในตอนกลางและปลายสัปดาห์จะมีปริมาณเพิ่มขึ้น ส่วนภาคใต้ฝั่งตะวันตกจะมีฝนทั่วไปตลอดสัปดาห์ สำหรับฝั่งตะวันออกของภาคใต้คงมีฝนหรือฝนฟ้าคะนองกระจาย.

กองอากาศเกษตร กรมอุตุนิยมวิทยา

๑๗ พฤษภาคม ๒๕๑๔

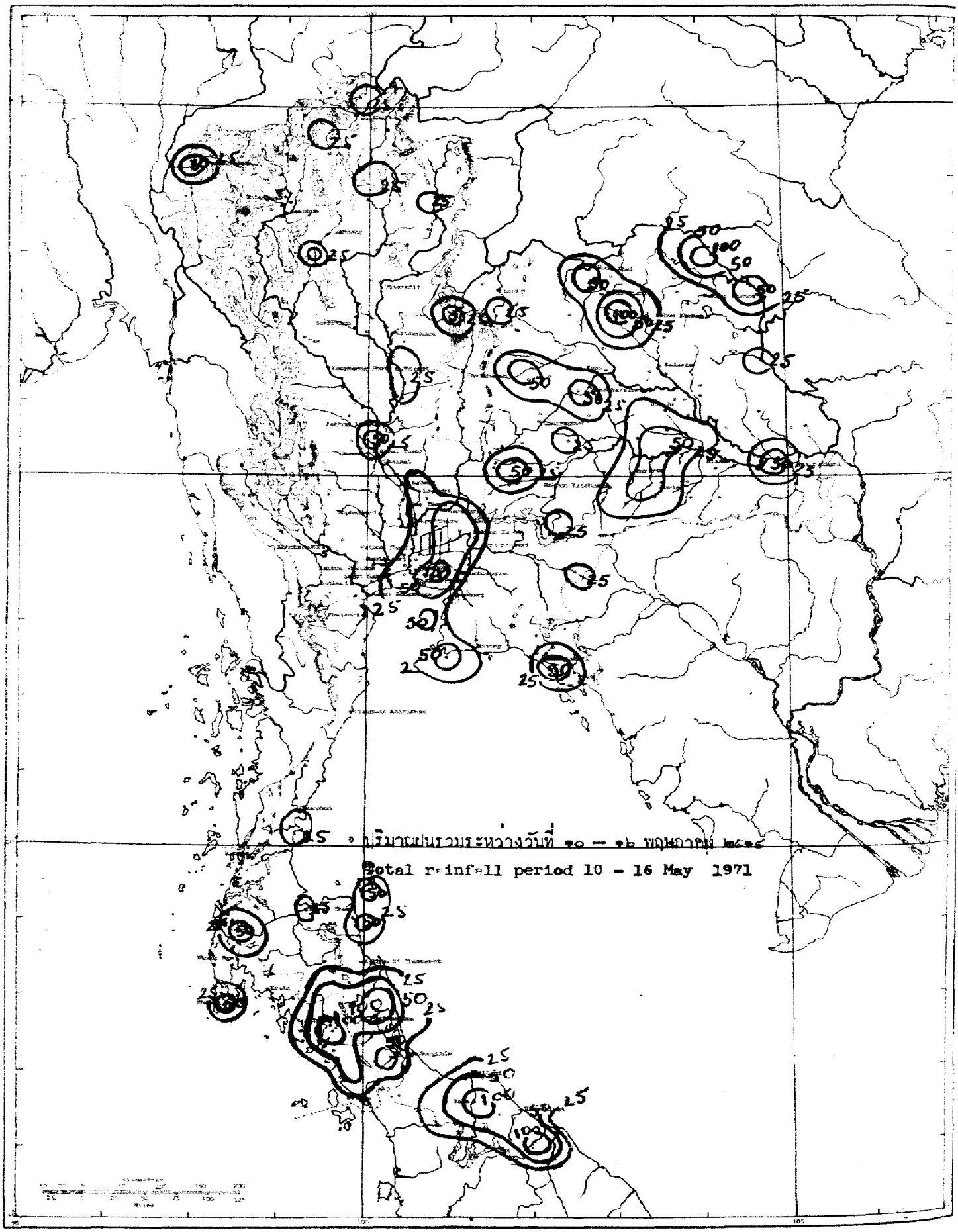
ปริมาณฝนรวมระหว่างวันที่ ๑๐ – ๑๖ พฤษภาคม ๒๔๑๔
Total rainfall period 10 - 16 May 1971

สถานีฝน	Station	วันที่และจำนวนน้ำฝนเป็นมิลลิเมตร Date and amount of rainfall in m.m. พฤษภาคม May							ฝนรวม มม. Total rainfall mm.	ฝนรวมตั้งแต่ 1 ม.ค. Accumulative rainfall since 1 January	
		10	11	12	13	14	15	16		ปริมาณ มม. Amount mm.	สูงกว่าหรือต่ำ Above or below normal
ภาคเหนือ	Northern Part										
1. จ.เชียงราย	Chiang Rai*				T	1.8	7.0		8.8	177.8	- 56.9
2. อ.แม่สาย	Mae Sai						11.0		11.0	204.5	
3. อ.เชียงแสน	Chiang Saen						24.7		24.7	206.4	
4. อ.เชียงของ	Chiang Khong						1.7		1.7	248.7	
5. อ.แม่จัน	Mae Chan								0.0	130.7	
6. อ.แม่สรวย	Mae Suai				20.8	10.5	4.8		36.1	237.4	
7. อ.เทิง	Thoeng						15.6		15.6	97.6	
8. อ.เชียงคำ	Chiang Kham				11.3		8.2		19.5	174.1	
9. อ.พาน	Phan								0.0	202.9	
10. อ.แม่ใจ	Mae Chai				2.9		10.9		13.8	133.7	
11. อ.เวียงป่าเป้า	Wiang Pa Pao	..	..	..	..	..	..	..	..	..	
12. อ.พะเยา	Phayao				11.5	9.0	9.6		30.1	255.2	
13. จ.แม่ฮ่องสอน	Mae Hong Son*			37.3	20.1				57.4	165.5	+ 46.8
14. อ.ปาย	Pai								0.0	63.0	
15. อ.ขุนยวม	Khun Yuam								0.0	122.8	
16. อ.แม่สะเรียง	Mae Sariang*	18.0							18.0	186.0	- 65.6
17. จ.เชียงใหม่	Chiang Mai*		T	0.2	T	3.7	0.2		4.1	116.6	- 93.7
18. อ.ฝาง	Fang								0.0	165.5	
19. อ.เชียงดาว	Chiang Dao								0.0	97.0	
20. อ.แม่แตง	Mae Taeng								0.0	134.2	
21. อ.แม่ริม	Mae Rim				6.0	7.9			13.9	137.9	
22. อ.สันทราย	San Sai				1.6		T		1.6	131.6	
23. อ.ดอยสะเก็ด	Doi Saket				0.9				0.9	147.7	
24. อ.สันกำแพง	San Kamphaeng								0.0	39.7	
25. อ.หางดง	Hang Dong				9.4		2.8		12.2	183.7	
26. อ.สารภี	Saraphi								0.0	69.8	
27. อ.สันป่าตอง	San Pa Tong								0.0	150.1	
28. อ.จอมทอง	Chom Thong								0.0	132.0	
29. อ.ฮอด	Hot			0.3					0.3	128.6	
30. จ.ลำพูน	Lamphun						2.6		2.6	91.0	..
31. อ.ป่าซาง	Pa Sang								0.0	53.7	
32. อ.ลี้	Li								0.0	150.0	
33. จ.ลำปาง	Lampang*						3.6	T	3.6	179.3	- 37.8
34. อ.งาว	Ngao	..	..	..	..	..	..	..	..	..	
35. อ.แจ้ห่ม	Chae Hom								0.0	36.4	
36. อ.เกาะคา	Ko Kha		51.3				16.2		67.5	222.4	
37. อ.สบปราบ	Sop Prap				1.4				1.4	164.0	
38. อ.เถิน	Thoen	T					7.2		7.2	60.4	
39. อ.แม่พริก	Mae Phrik	5.7					8.5		14.2	76.2	

สถานีฝน	Station	วันที่และจำนวนน้ำฝนเป็นมิลลิเมตร Date and amount of rainfall in m.m. พฤษภาคม May							ฝนรวม มม. Total rainfall mm.	ฝนรวมตั้งแต่ 1 ม.ค. Accumulative rainfall since 1 January	
		10	11	12	13	14	15	16		ปริมาณ มม. Amount mm.	สูงกว่าหรือต่ำกว่าปกติ Above or below normal
40.จ.แพร่	Phrae*								0.0	151.2	- 81.2
41.อ.สอง	Song								0.0	84.1	
42.อ.สูงเม่น	Sung Men								0.0	134.4	
43.อ.เด่นชัย	Den Chai								0.0	137.1	
44.จ.น่าน	Nan*				T	4.8	8.4	11.7	24.9	255.7	+ 28.6
45.อ.ทุ่งช้าง	Thung Chang				6.1		5.9		12.0	216.6	
46.อ.ท่าวังผา	Tha Wang Pha*		4.9		8.6	0.8		3.4	17.7	231.2	
47.อ.ปัว	Pua								0.0	218.8	
48.อ.สา	Sa						22.0		22.0	78.2	
49.อ.นาน้อย	Na Noi								0.0	178.9	
50.จ.อุตรดิตถ์	Uttaradit*						11.5		11.5	251.8	- 6.2
51.อ.ฟากท่า	Fak Tha				17.4				17.4	216.3	
52.อ.น้ำปาด	Nam Pat								0.0	171.6	
53.เขื่อนสิริกิติ์	Sirikit Dam*								0.0	118.2	
54.อ.ท่าปลา	Tha Pla								0.0	241.7	
55.อ.ลับแล	Laplae								0.0	189.9	
56.จ.ตาก	Tak*								0.0	84.8	- 39.3
57.อ.บ้านตาก	Ban Tak								0.0	117.6	
58.อ.แม่สอด	Mae sot*	0.4							0.4	119.1	- 19.3
59.อ.อุ้มผาง	Umphang	..	..	..	..	..	..	..	..	..	
60.จ.สุโขทัย	Sukhothai						15.3		15.3	55.6	-168.3
61.อ.สวรรคโลก	Sawankhalok						10.5		10.5	89.3	
62.อ.กงไกรลาศ	Kong Krailat				17.4				17.4	125.8	
63.จ.พิษณุโลก	Phitsanulok*						11.5		11.5	203.9	- 32.3
64.อ.พรหมพิราม	Phrom Phiram								0.0	74.2	
65.อ.วังทอง	Wang Thong						46.1		46.1	220.2	
66.อ.บางกระทุ่ม	Bang Kratum						27.6		27.6	144.8	
67.จ.กำแพงเพชร	Kamphaeng Phet								0.0	78.3	- 21.0
68.อ.คลองขลุง	Khlong Khlung								0.0	50.9	
69.อ.ขาณุวรลักษบุรี	Khanu Woralaksaburi								0.0	310.9	
70.จ.พิจิตร	Phichit				9.0		1.3		10.3	190.1	+ 32.5
71.อ.สามง่าม	Sam Ngam	..	..	..	..	..	..	..	..	..	
72.อ.ตะพานหิน	Taphan Hin		20.0		16.0		0.6		36.6	163.7	
73.อ.บางมูลนาค	Bang Mun Nak								0.0	65.8	
74.อ.โพทะเล	Pho Thale	..	..	..	..	..	..	..	..	..	
75.จ.เพชรบูรณ์	Phetchabun*		2.6		T				2.6	266.0	+ 38.3
76.อ.หล่มเก่า	Lom Kao								0.0	101.3	
77.อ.หล่มสัก	Lom Sak*								0.0	81.2	
78.อ.ชนแดน	Chon Daen				2.4				2.4	246.1	
79.อ.หนองไผ่	Nong Phai								0.0	193.1	
80.อ.วิเชียรบุรี	Wichian Buri*				T			6.8	6.8	204.6	-

สถานีฝน	Station	วันที่และจำนวนน้ำฝนเป็นมิลลิเมตร Date and amount of rainfall in m.m. พฤษภาคม May							ปริมาณ มม. Total rainfall mm.	ปริมาณตั้งแต่ 1 ม.ค. Accumulative rainfall since 1 January	
		10	11	12	13	14	15	16		ปริมาณ มม. Amount mm.	สูงต่ำกว่าปกติ Above or below normal
ภาคตะวันออกเฉียงเหนือ	Northeastern Part										
1.จ.เลย	Loei*		3.0	16.4			T	1.6	21.0	147.7	-164.1
2.อ.เชียงคาน	Chiang Khan		11.1			9.0			20.1	133.4	
3.อ.ท่าลี่	Tha Li					7.5			7.5	197.1	
4.อ.ด่านซ้าย	Dan Sai				57.1				57.1	202.1	
5.อ.วังสะพุง	Wang Saphung		32.7	2.7					35.4	105.6	
6.จ.หนองคาย	Nong Khai*			63.8	2.7		15.2		81.7	229.0	- 25.7
7.อ.ศรีเชียงใหม่	Si Chiang Mai			6.9			2.5		9.4	127.4	
8.อ.โพนพิสัย	Phon Phisai		8.2	0.7					8.9	170.7	
9.อ.ท่าบ่อ	Tha Bo			23.5			22.8		46.3	181.7	
10.จ.อุดรธานี	Udon Thani*			14.8	13.3		5.6		33.7	154.9	- 77.6
11.อ.เพ็ญ	Phen			1.2					1.2	139.4	
12.อ.หนองหาร	Nong Han				65.5		40.0		105.5	250.4	
13.จ.สกลนคร	Sakon Nakhon*		1.8	13.0	5.3	T	0.8		20.9	250.2	- 24.6
14.อ.วานรนิวาส	Wanon Niwat			8.3					8.3	105.2	
15.อ.สว่างแดนดิน	Sawang Daen Din			3.6			2.2		5.8	100.8	
16.อ.พรรณานิคม	Phanna Nikhom		5.7						5.7	129.8	
17.จ.นครพนม	Nakhon Phanom*		36.3	19.9	0.6	T	T	3.5	60.3	145.5	-154.7
18.อ.บ้านแพง	Ban Phaeng		57.6	75.8					133.4	295.9	
19.อ.ท่าอุเทน	Tha Uten	..	..	..	..	..	..	..	..	..	
20.อ.นาแก	Na Kae								0.0	162.6	
21.อ.ธาตุพนม	That Phanom								0.0	155.3	
22.อ.มุกดาหาร	Mukdahan*					T	37.1		37.1	272.7	+ 41.3
23.จ.กาฬสินธุ์	Kalasin					15.2			15.2	117.0	-171.3
24.อ.บางตลาด	Yang Talat			T	T	T	T		T	119.7	
25.อ.สหัสขันธ์	Sahatsakhan								0.0	44.2	
26.อ.กมลาไสย	Kamalasai		8.4			1.2			9.6	213.9	
27.จ.ร้อยเอ็ด	Roi Et*		T		T	0.1	19.3		19.4	170.4	-114.7
28.อ.โพนทอง	Phon Thong								0.0	138.9	
29.อ.ธวัชบุรี	Thawatchaburi						12.2		12.2	177.8	
30.อ.อาจสามารถ	At Samat								0.0	266.0	
31.อ.เสลภูมิ	Selaphum	..	..	..	..	..	..	..	..	..	
32.อ.จตุรพักตรพิมาน	Chaturaphak Phiman				5.0		20.0		25.0	48.4	
33.อ.เกษตรวิสัย	Kaset Wisai				55.2		20.3		75.5	176.2	
34.อ.ศรีมโหฬร	Phanom Phrai								0.0	..	
35.อ.สุวรรณภูมิ	Suwannaphum				28.6		40.0		68.6	258.9	
36.จ.มหาสารคาม	Maha Sarakham				T				T	228.4	+ 61.5
37.อ.โกสุมพิสัย	Kosum Phisai*						T		T	145.5	
38.อ.บรบือ	Borabu			T	42.6		1.1		43.7	287.2	
39.อ.พยัคฆภูมิพิสัย	Phayakkhaphum Phisai								0.0	250.0	
40.จ.ขอนแก่น	Khon Kaen*				T				T	212.4	- 27.3

สถานีฝน	Station	วันที่และจำนวนน้ำฝนเป็นมิลลิเมตร Date and amount of rainfall in m.m. พฤษภาคม May							ฝนรวม มม. Total rainfall mm.	ฝนรวมตั้งแต่ 1 ม.ค. Accumulative rainfall since 1 January	
		10	11	12	13	14	15	16		ปริมาณ มม. Amount mm.	สูงต่ำกว่าปกติ Above or below normal
41.อ.ภูเวียง	Phu Wiang								0.0	220.6	
42.อ.ชุมแพ	Chum Phae	1.6					32.3		33.9	172.3	
43.อ.มัญจาคีรี	Mancha Khiri								0.0	199.9	
44.อ.ชนบท	Chonnabot*						76.2		76.2	380.3	
45.อ.บ้านไผ่	Ban Phai			5.5			67.0		72.5	501.2	
46.อ.พล	Phon						11.2		11.2	187.8	
47.จ.ชัยภูมิ	Chaiyaphum*				T	0.2	T	3.1	3.3	197.1	- 4.4
48.อ.ภูเขียว	Phu Khieo			22.5		35.0			57.5	117.0	
49.อ.คอนสวรรค์	Khon Sawan						15.0		15.0	154.8	
50.อ.จัตุรัส	Chatturat				35.8				35.8	123.9	
51.อ.บำเหน็จณรงค์	Bamnet Narong				32.5				32.5	346.0	
52.จ.นครราชสีมา	Nakhon Ratchasima*		12.8	T	9.3			1.9	24.0	176.6	- 58.7
53.อ.บัวใหญ่	Bua Yai						30.2		30.2	99.0	
54.อ.คง	Khong								0.0	157.3	
55.อ.ด่านขุนทด	Dan Khun Thot				48.5				48.5	172.2	
56.อ.โนนไทย	Non Thai						52.3		52.3	195.9	
57.อ.โนนสูง	Non Sung								0.0	166.7	
58.อ.พิมาย	Phimai								0.0	120.8	
59.อ.สีคิ้ว	Sikhiu				10.6	12.1	9.2		31.9	236.3	
60.อ.สูงเนิน	Sung Noen				22.1				22.1	118.7	
61.อ.ปักธงชัย	Phak Thong Chai			7.5					7.5	160.7	
62.อ.โชคชัย	Chok Chai*			18.3	4.4				22.7	214.7	
63.อ.ครบุรี	Khon Buri	0.2			32.8				33.0	233.8	
64.จ.บุรีรัมย์	Buri Ram						37.2		37.2	174.6	- 58.3
65.อ.พุทไธสง	Phutthaisong	..	..	..	..	..	..	..	..	..	
66.อ.สตึก	Satuk				20.6		7.9		28.5	248.0	
67.อ.ลำปลายมาศ	Lam Plai Mat								0.0	212.8	
68.อ.นางรอง	Nang Rong*	42.5	T	2.4	2.5		1.2		48.6	206.2	
69.จ.สุรินทร์	Surin*	0.7			16.4		38.8		55.9	249.8	+ 32.8
70.อ.รัตนบุรี	Rattanaburi			24.1	14.5				38.6	235.0	
71.อ.ท่าตูม	Tha Tum*	T		10.0	31.3		45.5		86.8	260.6	
72.อ.ศีขรภูมิ	Sikhoraphum								0.6	97.3	
73.อ.ปราสาท	Prasat								0.0	127.1	
74.อ.สังขะ	Sangkha						40.6		40.6	225.5	
75.จ.ศรีสะเกษ	Si Sa Ket				15.0				15.0	81.2	- 93.1
76.อ.ราษีไศล	Rasi Salai				14.9				14.9	172.2	
77.อ.อุทุมพรพิสัย	Uthumphon Phisai								0.0	..	
78.อ.กันทรารมย์	Kanthararom						7.2		7.2	74.4	
79.อ.ขุขันธ์	Khukhan						9.7		9.7	238.6	
80.อ.กันทรลักษ์	Kantharalak								0.0	90.0	
81.จ.อุบลราชธานี	Ubon Ratchathani*				T		75.0	1.6	76.6	199.1	- 94.5

สถานีฝน	Station	วันที่และจำนวนน้ำฝนเป็นมิลลิเมตร Date and amount of rainfall in m.m. พฤษภาคม May							ปริมาณ มม. Total rainfall mm.	ปริมาณตั้งแต่ 1 ม.ค. Accumulative rainfall since 1 January	
		10	11	12	13	14	15	16		ปริมาณ มม. Amount mm.	สูงต่ำกว่าปกติ Above or below normal
82.อ.เขมราฐ	Khemarat				3.5	1.7			5.5	152.9	
83.อ.อำนาจเจริญ	Amnat Charoen								0.0	229.8	
84.อ.ยโสธร	Yasothon								0.0	140.0	
85.อ.ค้าเขื่อนแก้ว	Kham Khuan Kaeo								0.0	..	
86.อ.ตระการพืชผล	Trakan Phutphon				3.4				3.4	86.0	
87.อ.มหาชนะชัย	Maha Chana Chai				30.6				30.6	208.3	
88.อ.เขื่องใน	Khuang Nai		4.3				3.2		7.5	259.0	
89.อ.โขงเจียม	Khong Chiam						26.2		26.2	211.2	
90.อ.เดชอุดม	Det Udom								0.0	183.1	
<u>ภาคกลาง</u>	<u>Central Part</u>										
1.จ.นครสวรรค์	Nakhon Sawan*				49.7		0.7		50.4	328.8	+ 99.8
2.อ.บรรพตพิสัย	Banphot Phisai								0.0	251.7	
3.อ.ตากฟ้า	Takhli			6.2			15.4		21.6	514.3	
4.อ.ลาดยาว	Lat Yao								0.0	156.2	
5.อ.ชุมแสง	Chumsaeng								0.0	136.0	
6.อ.หนองบัว	Nong Bua								0.0	47.4	
7.อ.ท่าตะโก	Tha Tako			11.1	5.4				16.5	96.3	
8.อ.พยุหะคีรี	Phayuha Khiri								0.0	61.5	
9.จ.อุทัยธานี	Uthai Thani				29.8				29.8	187.2	- 18.6
10.อ.สว่างอารมณ์	Sawang Arom								0.0	64.4	
11.อ.หนองฉาง	Nong Chang			5.4	14.7				20.1	162.4	
12.อ.ทัพทัน	Thab Than								0.0	164.5	
13.อ.หนองขาหย่าง	Nong Khayang								0.0	63.9	
14.อ.บ้านไร่	Ban Rai	..	..	..	..	..	..	..	..	..	
15.จ.ชัยนาท	Chainat				6.1				6.1	142.8	-117.3
16.อ.มโนรมย์	Manorom								0.0	127.8	
17.อ.วัดสิงห์	Wat Sing								0.0	220.7	
18.จ.สิงห์บุรี	Sing Buri								0.0	124.2	- 74.1
19.อ.อินทร์บุรี	In Buri								0.0	141.8	
20.อ.บางระจัน	Bang Rachan								0.0	195.0	
21.อ.พรหมบุรี	Phrom Buri								0.0	209.1	
22.จ.ลพบุรี	Lopburi*				29.2		0.4	T	29.6	215.6	- 22.1
23.อ.บ้านหมี่	Ban Mi		6.5		21.2				27.7	190.4	
24.อ.ชัยบาดาล	Chai Badan			0.6	4.1				4.7	220.4	
25.อ.บัวชุม	Bua Chum*	T	7.0		4.0				11.0	181.2	
26.อ.ท่าวุ้ง	Tha Wung					8.6			8.6	170.1	
27.อ.โคกสำโรง	Khok Samrong				4.6				4.6	154.5	
28.จ.สุพรรณบุรี	Suphan Buri*			0.4				T	0.4	184.1	- 67.9
29.อ.ดอนเจดีย์	Don Chedi								0.0	189.0	
30.อ.เดิมบางนางบวช	Doembang Nangbuat								0.0	100.7	
31.อ.สามชุก	Sam Chuk	..	..	..	..	..	..	..	..	..	

สถานีฝน	Station	วันที่และจำนวนน้ำฝนเป็นมิลลิเมตร Date and amount of rainfall in m.m. พฤษภาคม May							ปริมาณ มม. Total rainfall mm.	ปริมาณตั้งแต่ 1 ม.ค. Accumulative rainfall since 1 January	
		10	11	12	13	14	15	16		ปริมาณ มม. Amount mm.	สูงต่ำกว่าปกติ Above or below normal
32.อ.ศรีประจันต์	Si Prachan	..	..	..	..	..	..	..	..	..	
33.อ.บางปลาม้า	Bang Pla Ma								0.0	200.4	
34.อ.สองพี่น้อง	Song Phi Nong								0.0	134.3	
35.จ.อ่างทอง	Ang Thong								0.0	163.5	-103.5
36.อ.โพธิ์ทอง	Pho Thong					12.2			12.2	242.3	
37.อ.ไชโย	Chaiyo								0.0	189.5	
38.อ.วิเชียรชัยชาญ	Wiset Chai Chan								0.0	104.2	
39.อ.ป่าโมก	Pa Mok				18.2				18.2	66.9	
40.จ.สระบุรี	Saraburi				10.2		50.0		60.2	220.2	- 8.9
41.อ.พระพุทธบาท	Phra Phutthabat	..	..	..	..	..	..	..	..	..	
42.อ.บ้านหมอ	Ban Mo								0.0	134.1	
43.อ.หนองแค	Nong Khae				10.8				10.8	180.0	
44.อ.แก่งคอย	Kaeng Khoi				69.3		15.2		84.5	252.5	
45.จ.พระนครศรีอยุธยา	Ayutthaya					5.3			5.3	87.2	-131.2
46.อ.ท่าเรือ	Tha Rua				8.6		1.4		10.0	196.0	
47.อ.ผักไห่	Phak Hai								0.0	34.6	
48.อ.บางบาล	Bang Ban			8.4	14.6				23.0	173.5	
49.อ.บางไทร	Bang Sai								0.0	219.6	
50.อ.เสนา	Sena								0.0	51.4	
51.อ.บางปะอิน	Bang Pa-in								0.0	92.9	
52.จ.ปทุมธานี	Pathum Thani								0.0	113.3	-144.7
53.อ.ธัญบุรี	Thanyaburi					29.1	15.4		44.5	55.8	
54.ต.รังสิต	Rangsit					33.7	8.0		41.7	242.2	
55.จ.นนทบุรี	Nonthaburi								0.0	126.6	- 84.1
56.อ.บางบัวทอง	Bang Bua Thong								0.0	72.4	
57.จ.ธนบุรี	Thon Buri								0.0	62.8	- 88.7
58.อ.บางขุนเทียน	Bang Khun Thian								0.0	73.8	
59.อ.ตลิ่งชัน	Taling Chan								0.0	..	
60.จ.พระนคร	Phra Nakhon*			6.7	0.1			5.9	12.7	115.7	-204.5
61.สนามบินดอนเมือง	Don Muang Air-port*					T		20.4	20.4	147.4	-140.0
62.อ.บางเขน	Bang Khen*			0.3	T			5.6	5.9	37.1	
63.อ.มีนบุรี	Min Buri			32.0					32.0	198.5	
64.อ.ลาดกระบัง	Lat Krabang	..	..	..	..	..	..	..	..	53.8	
65.ศูนย์วิจัยบางนา	Bang Na*			27.6	0.6			1.5	29.7	158.3	
66.จ.กาญจนบุรี	Kanchanaburi*			5.7			0.4	2.5	8.6	187.4	- 87.3
67.เหมืองปิล็อก	Pilok	..	..	..	..	..	..	..	..	..	
68.อ.สังขละบุรี	Sangkhla Buri	..	..	..	..	..	..	..	..	..	
69.อ.ทองผาภูมิ	Thong Pha Phum*								0.0	119.2	
70.อ.ศรีสวัสดิ์	Si Sawat	..	..	..	..	..	..	..	..	..	
71.อ.บ่อพลอย	Bo Phloi	..	..	..	..	..	..	..	..	..	
72.อ.ไทรโยค	Sai Yok	..	..	..	..	..	..	..	..	..	

สถานีฝน	Station	วันที่และจำนวนน้ำฝนเป็นมิลลิเมตร Date and amount of rainfall in m.m. พฤษภาคม May 10	11	12	13	14	15	16	ปริมาณ มม. Total rainfall mm.	ปริมาณตั้งแต่ 1 ม.ค. Accumulative rainfall since 1 January: ปริมาณ มม. Amount mm.	สูงต่ำกว่าปกติ Above or below normal
73.อ.พนมทวน	Phanom Thuan				18.0				18.0	69.1	
74.อ.ท่าม่วง	Tha Muang			3.0					3.0	96.6	
75.อ.ท่ามะกา	Tha Maka	..	..	..	..	..	..	..	..	..	
76.จ.นครปฐม	Nakhon Pathom								0.0	154.0	- 89.1
77.อ.กำแพงแสน	Kamphaeng Saen	..	..	..	..	..	..	..	..	..	
78.อ.นครชัยศรี	Nakhon Chaisi								0.0	175.1	
79.จ.ราชบุรี	Ratchaburi								0.0	7.9	-174.8
80.อ.บ้านโป่ง	Ban Pong								0.0	130.5	
81.อ.โพธาราม	Photharam			3.1					3.1	85.2	
82.อ.ดำเนินสดวก	Damnoen Saduak						0.5		0.5	68.5	
83.อ.ปากท่อ	Pak Tho								0.0	27.9	
84.จ.สมุทรสงคราม	Samut Songkhram						1.4		1.4	118.5	- 70.9
85.อ.บางคนที	Bang Khonthi								0.0	96.5	
86.อ.อัมพวา	Amphawa					5.9			5.9	68.3	
87.จ.สมุทรสาคร	Samut Sakhon				34.6		6.1		40.7	193.9	- 84.1
88.จ.สมุทรปราการ	Samut Prakan			47.7			10.0		57.7	286.5	+ 11.4
89.อ.พระประแดง	Phra Pradaeng	..	..	..	..	..	..	..	..	..	
90.อ.บางพลี	Bang Phli			6.5					6.5	128.2	
ภาคตะวันออก	**Eastern Part**										
1.จ.นครนายก	Nakhon Nayok			T	64.9				64.9	152.6	-182.7
2.อ.บ้านนา	Ban Na				5.2				5.2	233.4	
3.อ.ปากพลี	Pak Phli			7.0	99.0				106.0	314.8	
4.จ.ปราจีนบุรี	Prachin Buri*			2.7	16.6	T	4.0	0.1	23.4	226.4	- 90.0
5.อ.บ้านสร้าง	Ban Sang					2.2	T		2.2	161.7	
6.อ.ศรีมหาโพธิ	Si Maha Phot					0.6	3.0		3.6	329.8	
7.อ.กบินทร์บุรี	Kabin Buri			38.7			5.4		44.1	245.5	
8.อ.สระแก้ว	Sakaeo		9.5	3.5	1.5		1.5		15.7	169.5	
9.อ.วัฒนานคร	Watthana Nakhon	1.2		21.5	1.2				23.9	156.7	
10.อ.อรัญประเทศ	Aranyaprathet*		14.2	61.3	0.4	0.8	T	1.2	77.7	284.1	- 50.9
11.จ.ฉะเชิงเทรา	Chachoengsao								0.0	98.5	-136.2
12.อ.บ้านโพธิ์	Ban Pho								0.0	133.9	
13.จ.ชลบุรี	Chon Buri*				2.6			1.3	3.9	189.0	-123.1
14.อ.พานทอง	Phan Thong	42.1							42.1	183.6	
15.อ.พนัสนิคม	Phanat Nikhom	..	..	..	..	..	..	..	..	..	
16.อ.บ้านบึง	Ban Bung				9.0				9.0	238.8	
17.อ.เกาะสีชัง	Ko Sichang*					8.2	48.0		56.2	124.0	
18.อ.ศรีราชา	Si Racha						5.2		5.2	232.1	
19.อ.สัตหีบ	Sattahip*			T	18.3	9.7	23.2	48.0	99.2	596.7	+247.8
20.จ.ระยอง	Rayong*		6.1		32.4				38.5	299.3	+ 45.2
21.อ.บ้านค่าย	Ban Khai	T							T	170.4	
22.อ.แกลง	Klaeng	1.7	T	1.1	1.4				4.2	222.3	

สถานีฝน	Station	วันที่และจำนวนน้ำฝนเป็นมิลลิเมตร Date and amount of rainfall in m.m. พฤษภาคม May							ฝนรวม มม. Total rainfall mm.	ฝนรวมตั้งแต่ 1 ม.ค. Accumulative rainfall since 1 January	
		10	11	12	13	14	15	16		ปริมาณ มม. Amount mm.	สูงกว่าหรือต่ำ Above or below normal
23.จ.จันทบุรี	Chanthaburi*	0.4	2.8		52.2	7.9	4.5	20.1	87.9	440.3	- 77.4
24.อ.ท่าใหม่	Tha Mai		13.0		6.6				19.6	241.2	
25.อ.มะขาม	Makham		24.4						24.4	..	
26.อ.ขลุง	Khlung	..	..	..	..	..	..	..	..	..	
27.จ.ตราด	Trat	12.2	7.6		6.9				26.7	436.5	-198.1
28.อ.เขาสมิง	Khao Saming		7.3						7.3	393.5	
29.อ.แหลมงอบ	Laem Ngop*				9.5				9.5	212.8	
30.อ.คลองใหญ่	Khlong Yai*	T	0.5						0.5	497.8	-134.4
<u>ภาคใต้</u>	<u>Southern Part</u>										
1.จ.เพชรบุรี	Phetchaburi			5.8	6.5				12.3	60.0	- 69.8
2.อ.บ้านแหลม	Ban Laem								0.0	64.3	
3.อ.บ้านลาด	Ban Lat								0.0	34.2	
4.อ.ชะอำ	Cha-am								0.0	2.3	
5.จ.ประจวบคีรีขันธ์	Prachuap Khiri Khan*								0.0	173.4	-136.9
6.อ.กุยบุรี	Kui Buri	..	..	..	..	..	..	..	..	..	
7.อ.หัวหิน	Hua Hin*				T	T			T	73.1	-147.8
8.จ.ชุมพร	Chumphon*	15.3				6.0	11.5		32.8	151.6	-390.9
9.อ.ท่าแซะ	Tha Sae	6.3							6.3	171.4	
10.อ.สวี	Sawi						42.2		42.2	82.2	
11.อ.หลังสวน	Lang Suan	5.7				11.2			16.9	126.2	
12.จ.สุราษฎร์ธานี	Surat Thani		4.3	0.3			31.8	4.1	40.5	182.5	-126.4
13.อ.ไชยา	Chaiya	..	..	..	..	..	..	..	..	..	
14.อ.เกาะสมุย	Ko Samui*				1.1	4.7	9.0	36.7	51.5	306.5	
15.อ.พุนพิน	Phunphin		10.0				12.5		22.5	122.8	
16.อ.บ้านนาสาร	Ban Na San	..	..	..	..	..	..	..	..	..	
17.จ.นครศรีธรรมราช	Nakhon Si Thammarat*			20.8	1.0		3.3	2.8	27.9	274.1	-453.5
18.อ.สิชล	Sichon		24.4		0.9	56.3	0.4		82.0	303.1	
19.อ.ท่าศาลา	Tha Sala								0.0	146.5	
20.อ.ฉวาง	Chawang								0.0	161.4	
21.อ.ทุ่งสง	Thung Song	20.3				44.1	20.3		84.7	176.8	
22.อ.ร่อนพิบูลย์	Ron Phibun	..	..	..	..	..	..	..	..	..	
23.อ.ปากพนัง	Pak Phanang					22.2			22.2	95.9	
24.จ.พัทลุง	Phatthalung			78.1	34.6		33.8		146.5	353.8	-146.8
25.อ.เขาชัยสน	Khao Chaison			35.2					35.2	208.8	
26.จ.สงขลา	Songkhla*			4.7	13.5	3.1			21.3	235.6	-125.8
27.อ.รัตภูมิ	Rattaphum	29.2					60.0		89.2	412.9	
28.อ.หาดใหญ่	Hat Yai								0.0	187.2	
29.อ.สะเดา	Sadao			16.5					16.5	459.2	
30.จ.ปัตตานี	Pattani*		1.2	T	6.6	7.0	43.8		58.6	310.4	+ 92.6
31.อ.หนองจิก	Nong Chik			1.8					1.8	185.8	
32.อ.ยะหริ่ง	Yaring				70.3				70.3	70.3	-

สถานีฝน	Station	วันที่และจำนวนน้ำฝนเป็นมิลลิเมตร Date and amount of rainfall in m.m. พฤษภาคม May							ยอดรวม มม. Total rainfall mm.	ฝนรวมตั้งแต่ 1 ม.ค. Accumulative rainfall since 1 January	
		10	11	12	13	14	15	16		ปริมาณ มม. Amount mm.	สูงต่ำกว่าปกติ Above or below normal
33.อ.ปะนาเระ	Panare								0.0	94.1	
34.จ.ยะลา	Yala	15.3			T	32.5	57.2		105.0	371.7	
35.อ.เบตง	Betong			2.5	10.2				12.7	482.8	
36.อ.บันนังสตา	Bannang Satar			4.3	20.2	10.1	2.2		36.8	382.0	
37.จ.นราธิวาส	Narathiwat*		6.5	6.4	1.9	26.7	6.3	17.3	65.4	395.5	-352.0
38.อ.ยี่งอ	Yi-ngo	..	..	..	..	..	..	..	..	..	
39.อ.รามัน	Ramae		13.0	19.0	17.0				49.0	301.9	
40.อ.ตากใบ	Tak Bai					3.4			3.4	306.2	
41.จ.ระนอง	Ranong*		T	5.2		5.2	1.9	7.2	19.5	381.3	-351.9
42.อ.กระบุรี	Kra Buri					10.9	1.1		12.0	303.7	
43.จ.พังงา	Phangnga		9.2						9.2	564.2	- 27.6
44.อ.กะปง	Kapong			16.8		37.0			53.8	792.2	
45.อ.ตะกั่วป่า	Takua Pa		0.4		9.5	35.4			45.3	815.6	
46.อ.ท้ายเหมือง	Thai Muang			12.3			10.3		22.6	579.2	
47.อ.ตะกั่วทุ่ง	Takua Thung								0.0	663.9	
48.จ.ภูเก็ต	Phuket*		6.0	2.8	2.0	T	0.8	56.4	68.0	569.9	+ 84.7
49.สนามบินภูเก็ต	Phuket Air-port*			48.2		2.0	0.7	47.0	97.9	588.8	
50.อ.ถลาง	Thalang	..	..	..	..	..	..	..	..	..	
51.จ.กระบี่	Krabi								0.0	429.3	..
52.อ.อ่าวลึก	Ao Luk			T	10.7	4.1			14.8	462.3	
53.อ.คลองท่อม	Khlong Tom			0.3		11.0	3.4		14.7	385.9	
54.สนามบินตรัง	Trang Air-port*			0.7	0.2	69.6	24.0	8.0	102.5	234.1	-245.3
55.อ.สิเกา	Sikao			31.0	4.8	7.8	10.3		53.9	311.6	
56.อ.ย่านตาขาว	Yan Ta Khao					114.9	16.5		131.4	252.6	
57.อ.ปะเหลียน	Palian			26.9	47.3		13.2		87.4	338.2	
58.จ.สตูล	Satun								0.0	112.9	-501.7
59.อ.ทุ่งหว้า	Thung Wa	10.5		30.5	20.4	4.0			65.4	214.1	
60.อ.ละงู	Langu					12.3			12.3	..	

หมายเหตุ ช่องว่าง ไม่มีฝนตก
* สถานีตรวจอากาศ
T ฝนเล็กน้อยวัดไม่ได้
.. ไม่มีรายงาน

Remark Blank No rain
* Synoptic Station
T Trace
.. No report

อุณหภูมิสูงสุดและต่ำสุดประจำวันที่ ๑๐ - ๑๖ พฤษภาคม ๒๕๑๔

Daily Max. and Min. Temperature 10 - 16 May 1971

สถานี	Station	อุณหภูมิสูงสุดและต่ำสุดเป็นองศา ซ. Max. and Min. Temperature in degree C.							เฉลี่ยสูงสุดต่ำสุด Average Max. Min.	เฉลี่ยในสัปดาห์ Weekly Mean	ค่าปกติประจำเดือน Monthly Normal
		10	11	12	13	14	15	16			
ภาคเหนือ	**Northern Part**										
1.จ.เชียงราย	Chiang Rai	35.1 22.3	35.2 21.4	35.8 22.5	34.0 21.3	34.5 21.0	35.3 21.5	33.2 21.1	34.7 21.6	28.2	27.9
2.จ.แม่ฮ่องสอน	Mae Hong Son	36.2 23.2	36.8 23.0	38.0 24.3	36.5 22.0	37.0 22.0	37.0 24.2	35.8 22.5	36.8 23.0	29.9	29.4
3.จ.เชียงใหม่	Chiang Mai	34.0 22.2	35.2 21.4	35.7 23.1	36.0 22.0	34.6 22.2	35.7 22.4	34.2 22.2	35.1 22.2	28.7	28.7
4.จ.น่าน	Nan	36.2 21.9	37.3 22.5	37.8 22.8	35.3 24.5	36.1 22.8	35.4 21.3	34.5 22.7	36.1 22.6	29.4	29.3
5.อ.ท่าวังผา	Tha Wang Pha	36.2 22.0	37.0 21.9	36.0 22.5	34.2 24.8	34.6 22.0	36.0 23.0	34.4 23.2	35.5 22.8	29.2	..
6.จ.ลำปาง	Lampang	36.4 23.6	37.4 23.6	38.3 23.7	37.6 25.3	37.4 24.6	36.5 24.0	36.0 23.7	37.1 24.1	30.6	29.3
7.อ.แม่สะเรียง	Mae Sariang	35.2 23.0	36.2 22.0	36.3 23.6	36.7 24.2	36.3 24.0	36.6 23.0	35.8 23.2	36.2 23.3	29.8	29.6
8.จ.แพร่	Phrae	36.1 23.5	37.6 24.4	37.0 25.0	36.0 25.2	36.2 24.7	37.3 24.4	34.5 25.0	36.4 24.6	30.5	29.4
9.จ.อุตรดิตถ์	Uttaradit	37.0 24.0	38.2 24.0	38.5 24.9	38.0 26.0	36.5 25.0	38.6 26.0	35.5 23.4	37.5 24.8	31.2	30.3
10.สนามบินอุตรดิตถ์	Uttaradit Air-port	36.6 24.5	38.0 25.4	38.3 25.4	37.4 25.6	37.6 24.7	37.4 27.2	.. ..	37.6 25.5	31.6	..
11.จ.ตาก	Tak	36.6 27.0	37.9 27.6	39.1 27.8	38.0 27.8	39.0 25.4	38.5 28.2	38.2 26.2	38.2 27.1	32.7	30.3
12.จ.พิษณุโลก	Phitsanulok	37.0 25.2	38.0 26.0	38.0 25.7	38.0 27.0	37.2 25.2	37.5 26.8	36.0 22.6	37.4 25.5	31.5	30.1
13.อ.แม่สอด	Mae Sot	33.1 23.3	34.5 24.2	35.4 23.5	35.1 23.4	36.0 23.1	36.4 23.7	34.3 23.5	35.0 23.5	29.3	29.0
14.จ.เพชรบูรณ์	Phetchabun	37.2 23.8	36.2 24.8	36.3 24.8	34.7 24.6	35.6 23.4	35.3 24.9	34.8 24.0	35.7 24.3	30.0	29.5
15.อ.หล่มสัก	Lom Sak	37.8 23.4	.. 23.3	37.3 ..	33.0 24.5	35.0 22.5	37.0 24.2	.. 23.2	36.0 23.5	29.8	..
16.อ.วิเชียรบุรี	Wichian Buri	36.2 25.5	36.5 26.3	35.7 25.9	35.5 25.5	35.5 22.5	35.1 24.9	35.2 24.5	35.7 25.0	30.4	..
ภาคตะวันออกเฉียงเหนือ	**Northeastern Part**										
1.จ.หนองคาย	Nong Khai	36.7 25.1	37.5 25.5	34.8 25.8	28.7 20.8	33.3 25.2	33.3 24.7	32.2 22.5	33.8 24.2	29.0	..
2.จ.เลย	Loei	37.0 22.6	37.6 23.3	36.5 23.4	31.6 22.4	33.8 23.7	35.0 22.1	34.8 22.3	35.2 22.8	29.0	28.4
3.จ.อุดรธานี	Udon Thani	36.5 25.7	37.3 26.4	34.5 27.3	29.7 21.5	35.0 24.8	33.0 25.4	33.5 23.2	34.2 24.9	29.6	29.4
4.จ.นครพนม	Nakhon Phanom	39.0 26.4	39.2 27.3	30.0 22.3	31.9 25.0	34.2 23.8	31.7 25.2	34.2 24.1	34.3 24.9	29.6	28.7
5.จ.สกลนคร	Sakon Nakhon	37.3 25.6	37.7 25.8	30.8 24.2	30.6 20.8	33.2 24.1	30.7 25.3	33.5 23.0	33.4 24.1	28.8	26.8
6.อ.มุกดาหาร	Mukdahan	36.0 25.0	37.4 25.0	34.3 25.7	34.0 24.5	36.5 24.5	31.8 26.3	33.0 24.5	34.7 25.1	29.9	29.2
7.จ.ขอนแก่น	Khon Kaen	36.9 25.0	37.0 25.5	35.5 26.0	32.6 25.1	35.0 24.0	35.0 25.2	34.8 23.8	35.3 24.9	30.1	29.6
8.อ.โกสุมพิสัย	Kosum Phisai	36.8 25.4	37.8 25.9	.. 25.5	33.5 ..	35.8 24.3	34.8 25.9	.. 23.8	35.7 25.1	30.4	..
9.จ.ร้อยเอ็ด	Roi Et	36.5 25.5	36.4 25.3	34.7 25.6	34.0 24.8	35.7 23.4	29.7 26.4	32.8 23.6	34.3 24.9	29.6	29.5
10.จ.ชัยภูมิ	Chaiyaphum	35.4 24.7	35.8 25.3	36.0 25.3	31.2 24.5	34.8 23.4	35.7 24.8	34.4 23.7	34.8 24.5	29.7	29.6
11.จ.อุบลราชธานี	Ubon Ratchathani	36.5 25.3	36.2 25.1	35.3 25.4	33.8 24.6	35.5 23.4	33.5 25.8	33.3 22.9	34.9 24.6	29.8	29.2
12.จ.สุรินทร์	Surin	35.6 24.8	34.1 24.5	35.0 24.6	33.2 23.8	34.3 21.4	35.4 25.0	32.5 21.6	34.3 23.7	29.0	29.3
13.อ.ท่าตูม	Tha Tum	36.4 25.3	36.3 25.6	35.3 26.0	35.6 24.7	34.4 23.7	33.4 26.4	33.8 22.7	35.0 24.9	30.0	..
14.อ.นางรอง	Nang Rong	.. 24.5	35.5 ..	.. 24.0	34.0 ..	35.0 22.8	34.0 22.8	.. 23.0	34.6 23.4	29.0	..

สถานี	Station	อุณหภูมิสูงสุดและต่ำสุดเป็นองศา ซ. Max. and Min. Temperature in degree C.							เฉลี่ยสูงสุดต่ำสุด Average Max. Min.	เฉลี่ยในสัปดาห์ Weekly Mean	ค่าปกติประจำเดือน Monthly Normal
		10	11	12	13	14	15	16			
15.จ.นครราชสีมา	Nakhon Ratchasima	38.0 24.2	37.6 24.3	37.2 24.4	34.9 23.8	34.9 22.5	34.7 24.1	36.0 23.9	36.2 23.9	30.1	29.2
16.อ.โชคชัย	Chok Chai	35.3 24.4	34.4 24.3	36.2 24.0	34.6 23.0	28.5 22.5	34.2 24.3	.. 23.2	33.9 23.7	28.8	..
ภาคกลาง	Central Part										
1.จ.นครสวรรค์	Nakhon Sawan	37.2 24.0	37.5 25.4	38.0 25.0	37.3 25.8	36.9 22.0	36.9 25.0	36.9 25.5	37.2 24.7	31.0	30.5
2.จ.ลพบุรี	Lop Buri	37.0 25.5	37.6 26.1	38.5 25.5	35.4 26.4	34.5 23.5	36.1 25.2	34.0 25.5	36.2 25.4	30.8	29.9
3.จ.สุพรรณบุรี	Suphan Buri	36.7 25.2	37.1 25.6	37.5 25.2	36.0 26.1	37.7 25.6	37.3 26.2	36.3 26.1	36.9 25.7	31.3	30.4
4.จ.กาญจนบุรี	Kanchanaburi	37.8 25.6	38.0 25.4	38.6 26.0	37.0 26.2	37.2 25.5	38.8 26.4	38.7 25.6	38.0 25.8	31.9	30.2
5.อ.ทองผาภูมิ	Thong Pha Phum	..	..	..	..	..	..	..	..		
6.สนามบินดอนเมือง	Don Muang Air-port	36.2 25.5	36.7 25.5	36.8 26.0	35.7 25.6	36.2 24.8	35.5 24.8	36.5 25.2	36.2 25.3	30.8	29.8
7.จ.พระนคร	Phra Nakhon	36.2 26.2	35.5 26.5	36.7 26.7	33.7 24.8	34.5 24.9	35.2 26.7	35.2 25.3	35.3 25.9	30.6	29.7
8.ศูนย์วิจัยา บางนา	Bang Na	36.4 26.0	36.2 26.5	36.8 26.4	35.5 23.2	34.4 25.2	35.3 26.2	34.8 24.4	35.6 25.4	30.5	..
ภาคตะวันออก	Eastern Part										
1.จ.ปราจีนบุรี	Prachin Buri	36.8 25.3	37.0 25.5	37.8 25.8	35.5 25.3	35.2 24.0	35.7 25.3	33.7 24.8	36.0 25.1	30.6	29.6
2.อ.กบินทร์บุรี	Kabin Buri	36.0 25.4	35.9 24.9	36.7 25.2	34.1 23.4	.. 24.1	34.9 ..	.. 24.1	35.5 24.5	30.0	..
3.อ.อรัญประเทศ	Aranyaprathet	37.0 24.0	34.5 24.5	37.0 23.4	34.5 24.0	36.0 23.5	36.0 24.0	35.0 24.0	35.7 23.9	29.8	29.5
4.จ.ชลบุรี	Chon Buri	34.0 24.9	34.9 25.3	35.2 23.6	31.1 23.9	34.5 23.1	32.4 23.8	33.0 21.4	33.6 23.7	28.7	29.2
5.อ.เกาะสีชัง	Ko Si Chang	31.4 28.7	33.1 27.7	33.2 27.5	30.8 ..	31.0 26.5	31.2 27.4	31.0 23.4	36.1 26.9	31.5	29.6
6.อ.สัตหีบ	Sattahip	33.8 28.3	32.3 28.0	34.8 27.5	29.8 28.4	29.4 23.6	28.4 26.6	31.5 23.7	35.9 26.6	31.3	29.9
7.จ.ระยอง	Rayong	33.9 27.8	.. 29.3	35.0 ..	34.8 27.7	31.0 25.0	.. 26.4	.. ..	33.7 27.2	30.5	..
8.จ.จันทบุรี	Chanthaburi	33.0 24.0	30.9 24.2	32.8 24.2	32.0 25.1	31.7 22.7	31.2 24.2	32.0 23.5	31.9 24.0	28.0	28.3
9.อ.คลองใหญ่	Khlong Yai	32.5 23.8	32.6 24.0	33.3 23.3	31.8 23.8	32.2 22.5	32.5 23.5	.. 24.8	32.5 23.7	28.1	28.1
ภาคใต้	Southern Part										
1.อ.หัวหิน	Hua Hin	35.5 24.5	34.4 24.5	34.3 24.8	33.8 26.0	30.5 25.4	34.6 25.3	32.7 25.4	33.7 25.1	29.4	28.9
2.จ.ประจวบคีรีขันธ์	Prachuab Khiri Khan	33.6 25.3	37.2 26.4	34.6 25.7	33.8 25.8	33.5 25.7	33.9 24.8	32.5 25.3	34.2 25.6	29.9	28.9
3.จ.ชุมพร	Chumphon	35.9 23.6	34.7 23.7	35.5 23.3	36.4 23.5	33.6 25.0	33.4 24.1	31.6 24.5	34.4 24.0	29.2	28.2
4.จ.สุราษฎร์ธานี	Surat Thani	35.0 23.4	36.0 22.7	33.8 24.4	35.1 23.0	34.6 22.8	35.0 23.0	31.9 22.4	34.5 23.1	28.8	28.7
5.อ.เกาะสมุย	Ko Samui	32.1 25.5	34.7 25.1	33.8 27.5	33.2 27.0	32.0 25.5	31.8 25.2	31.4 24.2	32.7 25.7	29.2	..
6.จ.นครศรีธรรมราช	Nakhon Si Thammarat	35.3 23.0	35.7 22.9	32.7 24.6	31.0 23.5	33.3 23.1	33.2 22.4	33.6 22.5	33.5 23.1	28.3	28.5
7.จ.สงขลา	Songkhla	34.4 24.3	34.8 24.4	34.1 24.5	34.5 23.5	33.2 23.4	33.4 22.5	33.4 23.5	34.0 23.7	28.9	28.9
8.จ.ปัตตานี	Pattani	35.4 21.9	34.5 23.0	34.8 24.0	35.0 22.5	33.9 22.6	33.9 23.0	32.2 22.4	34.2 22.8	28.5	..
9.จ.นราธิวาส	Narathiwat	33.9 23.2	34.0 23.2	33.1 23.3	33.5 23.2	34.4 22.7	33.6 22.5	32.1 22.8	33.5 23.0	28.3	28.0
10.จ.ระนอง	Ranong	32.9 23.4	33.0 24.3	32.9 24.2	33.1 24.2	32.1 24.2	32.5 24.4	31.5 24.5	32.6 24.2	28.4	27.5
11.จ.ภูเก็ต	Phuket	32.7 23.6	31.2 25.2	33.0 24.3	32.3 25.6	32.3 24.1	33.5 24.8	31.5 24.6	32.4 24.6	28.5	28.0
12.สนามบินภูเก็ต	Phuket Air-port	33.5 23.9	31.9 24.0	.. 24.9	31.7 ..	32.2 24.0	32.0 24.4	31.0 25.6	32.1 24.5	28.3	27.8
13.สนามบินตรัง	Trang Air-port	34.8 23.1	35.5 23.5	34.7 23.4	34.4 23.3	35.3 22.5	34.2 22.4	30.9 22.3	34.3 22.9	28.6	28.2

แก้ไขเพิ่มเติมรายงานอากาศประจำสัปดาห์ฉบับที่ ๑๙/๒๕๑๔ เนื่องจากได้รับรายงานภายหลัง

Correction in weekly weather report No. 19/1971 for late report rainfall data

สถานีฝน	Station	วันที่และจำนวนน้ำฝนเป็นมิลลิเมตร Date and amount of rainfall in m.m. พฤษภาคม May							ฝนรวม มม. Total rainfall mm.	ฝนรวมตั้งแต่ 1 ม.ค. Accumulative rainfall since 1 January	
		3	4	5	6	7	8	9		ปริมาณ มม. Amount mm.	สูงกว่าหรือต่ำกว่าปกติ Above or below normal
ภาคเหนือ	Northern Part										
18.อ.ฝาง	Fang			34.6					34.6	165.5	
29.อ.ฮอด	Hot			44.6		4.6			49.2	128.3	
51.อ.ฟากท่า	Fak Tha						11.3		87.8	198.9	
54.อ.ท่าปลา	Tha Pla					38.2	1.8	T	136.1	241.7	
ภาคตะวันออกเฉียงเหนือ	Northeastern Part										
42.อ.ชุมแพ	Chum Phae							5.4	15.5	138.4	
77.อ.อุทุมพรพิสัย	Uthumphon Phisai		61.8						61.8	..	
82.อ.เขมราฐ	Khemarat							1.4	18.2	147.4	
ภาคกลาง	Central Part										
4.อ.ลับแล	Lat Yao							25.3	48.4	156.2	
29.อ.ดอนเจดีย์	Don Chedi					42.3			42.3	189.0	
49.อ.บางไทร	Bang Sai					6.4	12.6		19.0	219.6	
52.จ.ปทุมธานี	Pathum Thani				3.6			2.1	17.5	113.3	-115.9
57.จ.ธนบุรี	Thon Buri		9.8		4.2				19.8	62.0	- 65.5
85.อ.บางคนที	Bang Khenthi				16.7				16.7	96.5	
ภาคตะวันออก	Eastern Part										
14.อ.พานทอง	Phan Thong					14.3			36.8	141.5	
17.อ.เกาะสีชัง	Ko Sichang*							8.5	28.5	67.8	
21.อ.บ้านค่าย	Ban Khai							9.4	46.8	178.4	
38.อ.คลองใหญ่	Khleng Yai*			79.0				T	91.7	497.3	- 86.5
ภาคใต้	Southern Part										
1.จ.เพชรบุรี	Phetchaburi							16.5	16.5	47.7	- 68.8
3.อ.บ้านลาด	Ban Lat							5.7	17.7	34.2	
35.อ.เบตง	Betong						18.5	17.3	27.8	478.1	
43.จ.พังงา	Phangnga							3.4	68.9	555.0	+ 16.7
44.อ.กะปง	Kapong						21.8		45.7	738.4	

พิมพ์ที่ ร.พ. กรมอุตุนิยมวิทยา สำนักนาย
บางกะปิ พระนคร
นาวาโท ธำรง กิติสิน ผู้พิมพ์โฆษณา

Library, U.S.Weather, Bureau,
Washington 25, D.C. U.S.A.
(Met. Dept. Bangkok, Thailand.)

ir mail
PRINTED MATTER

กรมอุตุนิยมวิทยา สำนักนายกรัฐมนตรี

รายงานอากาศประจำสัปดาห์ ระหว่างวันที่ ๑๗ – ๒๓ พฤษภาคม ๒๕๑๔

และ

การคาดหมายลักษณะอากาศ ระหว่างวันที่ ๒๔ – ๓๐ พฤษภาคม ๒๕๑๔

ฉบับที่ ๒๑/๒๕๑๔

นาวาเอก ดร. เจริญ เจริญรัชต์ภากย์

อธิบดีกรมอุตุนิยมวิทยา

METEOROLOGICAL DEPARTMENT

OFFICE OF THE PRIME MINISTER

BANGKOK THAILAND

WEEKLY WEATHER REPORT

DURING THE PERIOD 17 – 23 MAY 1971

AND

WEATHER OUTLOOK

DURING 24 – 30 MAY 1971

No. 21/1971

Charoen Charoen-rajapark

Captain, R.T.N.

Director – General

การคาดหมายลักษณะอากาศใน ๗ วันข้างหน้า
ตั้งแต่วันที่ ๒๔ – ๓๐ พฤษภาคม ๒๕๑๔

ลักษณะทั่วไป

ลมมรสุมตะวันตกเฉียงใต้พัดปกคลุมประเทศไทย จนถึงภาคเหนือและภาคตะวันออกเฉียงเหนือ

ภาคเหนือ ภาคตะวันออกเฉียงเหนือ ภาคกลาง ภาคตะวันออก อ่าวไทย ฝั่งตะวันออก	ตลอดสัปดาห์จะมีฝนหรือฝนฟ้าคะนองกระจาย เว้นแต่ภาคเหนือและภาคตะวันออกเฉียงเหนือจะมีฝนมากกว่าภาคอื่น
อ่าวไทย ฝั่งตะวันตก	ตลอดสัปดาห์จะมีฝนหรือฝนฟ้าคะนองกระจาย
ภาคใต้ ฝั่งตะวันตก	ตลอดสัปดาห์จะมีฝนทั่วไป
พระนคร และ ธนบุรี	ตลอดสัปดาห์จะมีฝนหรือฝนฟ้าคะนองกระจาย ส่วนมากในตอนเย็นและค่ำ

กรมอุตุนิยมวิทยา

๒๔ พ.ค.๑๔

Weather outlook for the period 24 - 30 May 1971

General Situation

The southwest monsoon prevails over the northern and northeastern parts of Thailand.

Northern Part: Northeastern Part: Central Part: Eastern Part: Gulf of Thailand, East Coast:	Throughout the week, scattered showers or thundershowers except for substantial falls over the northern and northeastern parts.
Gulf of Thailand, West Coast:	Throughout the week, scattered showers or thundershowers.
Southern Thailand, West Coast:	Throughout the week, almost widespread rainshowers.
Phra Nakhon & Thonburi:	Throughout the week, scattered showers or thundershowers, mainly in the evenings.

Meteorological Department

24 May 1971

สรุปลักษณะอากาศทั่วไปในรอบสัปดาห์
ตั้งแต่วันที่ ๑๗ – ๒๓ พฤษภาคม ๒๕๑๔

๑. ตลอดสัปดาห์ ปรากฏว่าหย่อมความกดอากาศต่ำได้ปกคลุมประเทศไทยและประเทศใกล้เคียง โดยมีลมฝ่ายตะวันตกและลมตะวันตกเฉียงใต้พัดผ่านประเทศ ลักษณะเช่นนี้ ทำให้มีฝนและฝนฟ้าคะนองเป็นแห่ง ๆ ในตอนต้นและกลางสัปดาห์ ส่วนในตอนปลายสัปดาห์ ปรากฏว่าได้มีพายุไซโคลนก่อตัวขึ้นในทะเลอันดามัน และเคลื่อนตัวไปทางเหนือเข้าสู่ประเทศพม่า พายุนี้ทำให้มีฝนและฝนฟ้าคะนองเกือบทั่วไปในตอนบนของประเทศและอ่าวไทยฝั่งตะวันตก ส่วนภาคใต้ฝั่งตะวันตกมีฝนตกทั่วไป โดยมีฝนตกหนักเป็นบางแห่ง

๒. ในระหว่างสัปดาห์ ปริมาณฝนสูงสุดประจำวันที่ตรวจวัดได้ในภาคต่าง ๆ ของประเทศไทยมีดังต่อไปนี้.–

ภาคเหนือ	๑๓๐.๘ มม.	ที่ อ. เมือง	จ.แพร่	เมื่อวันที่	๒๒ พ.ค.
ภาคตะวันออกเฉียงเหนือ	๒๒๐.๑ "	ที่ อ. เมือง	จ.สกลนคร	"	๑๙ "
ภาคกลาง	๗๓.๕ "	ที่ อ.ป่าโมก	จ.อ่างทอง	"	๑๘ "
ภาคตะวันออก	๘๕.๔ "	ที่ อ. เมือง	จ.นครนายก	"	๑๘ "
ภาคใต้	๑๒๕.๕ "	ที่ อ.ตะกั่วป่า	จ.พังงา	"	๑๙ "

กรมอุตุนิยมวิทยา

๒๔ พ.ค.๑๔

General Situation

Period 17 - 23 May 1971

1. Throughout the week, low pressure areas prevailed over Thailand and neighbouring countries; and the westerly and southwesterly winds also persisted over Thailand during this period. These conditions caused isolated rainshowers and thunder rainshowers over the country during the beginning and the middle periods of the week. During the week-end period, a tropical cyclone formed in the Andaman Sea and moved northward toward Burma. This cyclone caused almost widespread rain and thunder rainshowers in the Upper Thailand and Gulf of Thailand West Coast. In Southern Thailand West Coast, widespread rains with isolated heavy falls were experienced.

2. During the week the daily heaviest rainfalls in various parts of Thailand were as follows:-

Northern Part	130.8 mm.	at Phrae	on	22	May
Northeastern Part	220.1 "	at Sakhon Nakhon	"	19	"
Central Part	73.5 "	at Pa Mok	"	18	"
Eastern Part	85.4 "	at Nakhon Nayok	"	18	"
Southern Part	125.5 "	at Takua Pa	"	19	"

Meteorological Department

24 May 1971

ข่าวอากาศเพื่อการเกษตรประจำสัปดาห์

เมื่อวันที่ ๑๙ - ๒๓ พฤษภาคม มีลักษณะอากาศซึ่งพอสรุปได้ดังต่อไปนี้:-

ตลอดสัปดาห์ปรากฏว่าหย่อมความกดอากาศต่ำได้ปกคลุมประเทศไทยและประเทศใกล้เคียง โดยมีลมฝ่ายตะวันตกและลมตะวันตกเฉียงใต้พัดผ่านประเทศ ลักษณะเช่นนี้ทำให้มีฝนและฝนฟ้าคะนองเป็นแห่ง ๆ ในตอนต้นและกลางสัปดาห์ ส่วนในตอนปลายสัปดาห์ปรากฏว่าได้มีพายุไซโคลนก่อตัวขึ้นในทะเลอันดามัน และเคลื่อนตัวไปทางเหนือช้า ๆ เข้าสู่ประเทศพม่า พายุนี้ทำให้มีฝนและฝนฟ้าคะนองเกือบทั่วไปในตอนบนของประเทศและอ่าวไทยฝั่งตะวันตก ส่วนภาคใต้ฝั่งตะวันตกมีฝนตกทั่วไปโดยมีฝนตกหนักเป็นบางแห่ง

ข้อควรทราบ

ลมมรสุมตะวันตกเฉียงใต้พัดปกคลุมจนถึงประเทศไทยตอนบน ซึ่งจะทำให้ในสัปดาห์นี้ภาคเหนือ ภาคตะวันออกเฉียงเหนือ ภาคกลาง และภาคตะวันออกมีฝนหรือฝนฟ้าคะนองกระจาย โดยเฉพาะภาคเหนือและภาคตะวันออกเฉียงเหนือจะมีฝนมากกว่าบริเวณอื่น ๆ ส่วนภาคใต้ทางฝั่งตะวันตกจะมีฝนทั่วไปตลอดสัปดาห์

อนึ่ง ในระยะที่แล้วมานี้ปรากฏว่ามีฝนตกชุกเกือบทั่วไป ทำให้อากาศมีความชุ่มชื้นค่อนข้างสูง ลักษณะเช่นนี้อาจทำให้เชื้อราชนิดต่าง ๆ ที่เป็นศัตรูของพืชเจริญได้ดีและแพร่หลายในโอกาสต่อไป ดังนั้นกสิกรควรระมัดระวังการระบาดของโรคพืชไว้ด้วย.

กองอากาศเกษตร กรมอุตุนิยมวิทยา

๒๔ พฤษภาคม ๒๕๑๔

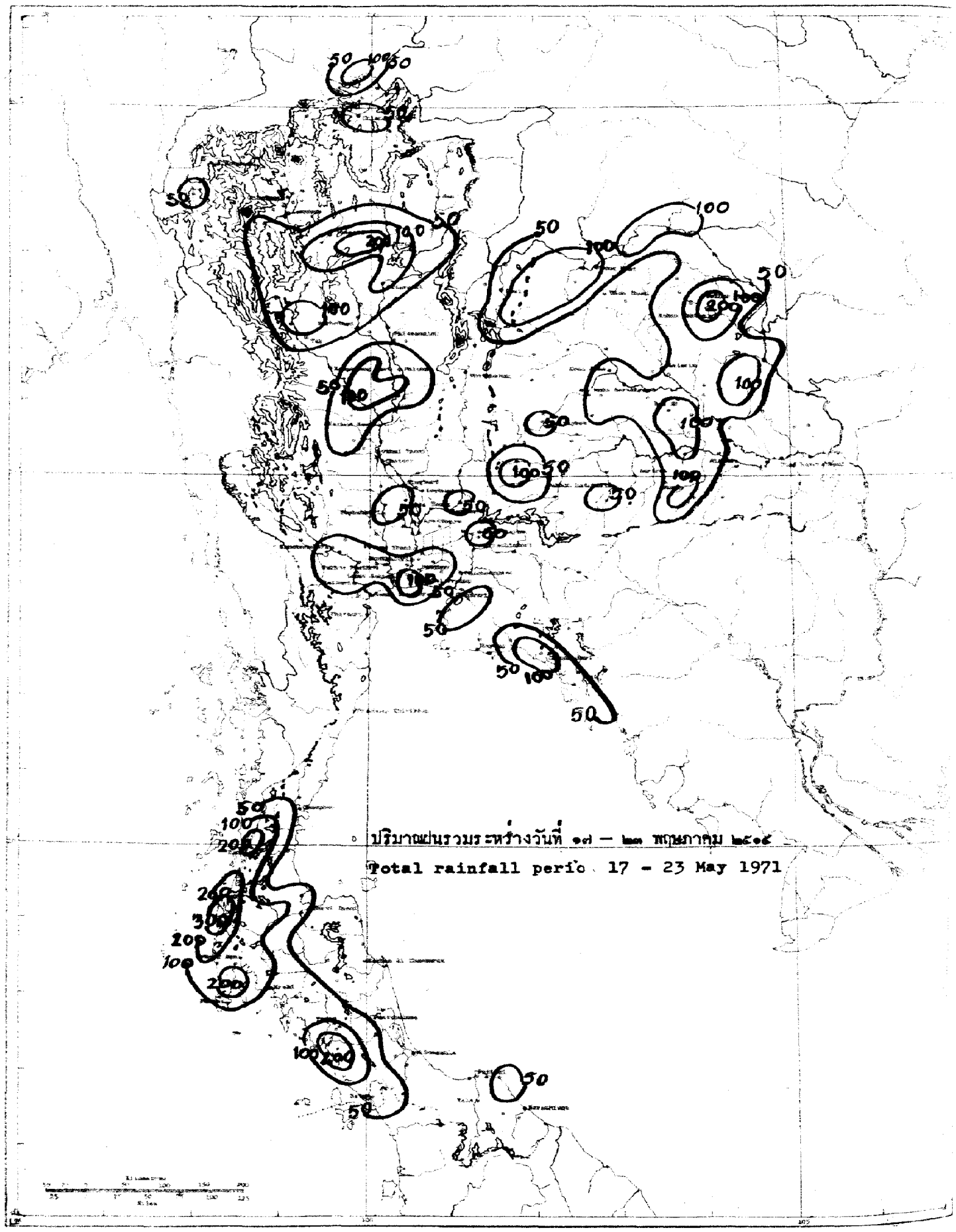
ปริมาณฝนรวมระหว่างวันที่ ๑๗ – ๒๓ พฤษภาคม ๒๕๑๔
Total rainfall perio 17 - 23 May 1971

สถานีฝน	Station	วันที่และจำนวนน้ำฝนเป็นมิลลิเมตร Date and amount of rainfall in m.m. พฤษภาคม May							รวม Total rainfall mm.	ตั้งแต่ต้นปี Accumulative rainfall since 1 January	
		17	18	19	20	21	22	23		ปริมาณ Amount mm.	สูงกว่าหรือต่ำกว่าปกติ Above or below normal
ภาคเหนือ	Northern Part										
1. จ.เชียงราย	Chiang Rai*		0.1	T	15.3	3.4	3.7	67.5	90.0	267.8	+ 8.8
2. อ.แม่สาย	Mae Sai	18.0			38.0	8.5	58.0		122.5	327.0	
3. อ.เชียงแสน	Chiang Saen								0.0	206.4	
4. อ.เชียงของ	Chiang Khong	7.0			4.5		12.1		23.6	273.3	
5. อ.แม่จัน	Mae Chan						29.3		29.3	191.2	
6. อ.แม่สรวย	Mae Suai				12.6		11.7		24.3	261.7	
7. อ.เทิง	Thoeng		7.6		30.5	32.4	5.7		76.2	173.6	
8. อ.เชียงคำ	Chiang Kham		5.5		9.8		14.6		29.9	204.0	
9. อ.พาน	Phan						22.6		22.6	252.7	
10. อ.แม่ใจ	Mae Chai				15.6				15.6	152.3	
11. อ.เวียงป่าเป้า	Wiang Pa Pao				48.6				48.6	..	
12. อ.พะเยา	Phayao	5.5			18.8	19.8	2.1		46.2	301.4	
13. จ.แม่ฮ่องสอน	Mae Hong Son*		9.4		T	15.2	4.4	7.4	36.4	201.9	+ 71.9
14. อ.ปาย	Pai	..	..	..	..	..	..	..	..	..	
15. อ.ขุนยวม	Khun Yuam	T		40.5	3.5		30.2		74.2	213.5	
16. อ.แม่สะเรียง	Mae Sariang*				0.1	5.3	21.8	6.2	32.9	218.9	- 72.8
17. จ.เชียงใหม่	Chiang Mai*	T		1.4	1.0	3.0	11.0	20.6	37.0	153.6	- 82.2
18. อ.ฝาง	Fang	..	..	..	..	..	..	..	..	..	
19. อ.เชียงดาว	Chiang Dao	14.6			17.9				32.5	148.7	
20. อ.แม่แตง	Mae Taeng				5.1	11.2	1.4		17.7	155.0	
21. อ.แม่ริม	Mae Rim	2.1			7.9				10.0	147.9	
22. อ.สันทราย	San Sai	2.7	T	T	3.2				5.9	137.5	
23. อ.ดอยสะเก็ด	Doi Saket		6.5		16.1	6.5			29.1	176.8	
24. อ.สันกำแพง	San Kamphaeng		12.1	6.0	10.5				28.6	68.3	
25. อ.หางดง	Hang Dong	13.5	3.6		1.5				18.6	202.3	
26. อ.สารภี	Saraphi	25.5				23.5	33.0		82.0	151.8	
27. อ.สันป่าตอง	San Pa Tong	20.0	44.0				34.1		98.1	248.2	
28. อ.จอมทอง	Chom Thong				12.9	19.5	26.1		58.5	190.5	
29. อ.ฮอด	Hot			26.1	9.1	19.4	20.5		75.1	205.5	
30. จ.ลำพูน	Lamphun		2.4		11.4	10.6	13.1		37.5	128.5	..
31. อ.ป่าซาง	Pa Sang	8.9			1.9	17.9	43.3		72.0	125.7	
32. อ.ลี้	Li	..	..	..	..	..	15.4	..	15.4	..	
33. จ.ลำปาง	Lampang*				16.3	3.9	16.0	5.6	41.8	221.1	- 33.5
34. อ.งาว	Ngao	..	..	..	..	..	..	..	..	..	
35. อ.แจ้ห่ม	Chae Hom				39.3				39.3	75.7	
36. อ.เกาะคา	Ko Kha				76.9	37.6			114.0	336.4	
37. อ.สบปราบ	Sop Prap	8.6		20.3	43.6	5.7	19.4		97.6	261.6	
38. อ.เถิน	Thoen	27.5		7.0	20.4	7.2			62.1	122.5	
39. อ.แม่พริก	Mae Phrik			6.8	25.5	30.6	29.1		92.0	205.2	

สถานีฝน	Station	วันที่และจำนวนน้ำฝนเป็นมิลลิเมตร Date and amount of rainfall in m.m. พฤษภาคม May							รวม มม. Total rainfall mm.	ตั้งแต่ 1 ม.ค. Accumulative rainfall since 1 January	
		17	18	19	20	21	22	23		ปริมาณ มม. Amount mm.	สูงต่ำกว่าปกติ Above or below normal
40.จ.แพร่	Phrae*			11.4	0.9	26.4	130.8	38.9	208.4	359.6	+ 95.0
41.อ.สอง	Song	..	..	..	..	..	..	..	..	..	
42.อ.สูงเม่น	Sung Men	..	..	..	..	..	..	..	..	..	
43.อ.เด่นชัย	Den Chai				29.7	35.6	86.6		151.9	289.0	
44.จ.น่าน	Nan*	T		0.3	2.4	3.7	9.8	10.4	26.6	282.3	+ 18.0
45.อ.ทุ่งช้าง	Thung Chang			5.2	1.5	3.1	17.9		27.7	246.4	
46.อ.ท่าวังผา	Tha Wang Pha*					4.5	10.2	15.7	30.4	261.6	
47.อ.ปัว	Pua						28.6		28.6	275.7	
48.อ.สา	Sa						25.4		25.4	103.6	
49.อ.นาน้อย	Na Noi					4.0			4.0	182.9	
50.จ.อุตรดิตถ์	Uttaradit*			15.6	2.2	20.0	76.5	39.3	153.6	405.4	+ 96.1
51.อ.ฟากท่า	Fak Tha			42.6	2.2	3.2	23.4		71.4	287.7	
52.อ.น้ำปาด	Nam Pat					15.0			15.0	186.6	
53.เขื่อนสิริกิติ์	Sirikit Dam*					63.3			63.3	181.5	
54.อ.ท่าปลา	Tha Pla			T	10.1	31.2			41.3	283.0	
55.อ.ลับแล	Laplae			34.3	4.9	9.6	13.9		62.7	263.7	
56.จ.ตาก	Tak*			9.1	40.9	24.2	32.2	2.2	108.6	193.4	+ 25.6
57.อ.บ้านตาก	Ban Tak			10.1	47.6	10.5	62.2		130.4	248.0	
58.อ.แม่สอด	Mae sot*	0.7			7.4	1.1	13.4	T	22.6	141.7	- 30.9
59.อ.อุ้มผาง	Umphang	..	..	..	..	..	..	..	..	..	
60.จ.สุโขทัย	Sukhothai	4.0		38.7	9.0	10.5			62.2	117.8	-149.7
61.อ.สวรรคโลก	Sawankhalok				20.7	12.0			32.7	122.0	
62.อ.กงไกรลาศ	Kong Krailat	15.4		10.6	9.9	16.7	5.1		57.7	183.5	
63.จ.พิษณุโลก	Phitsanulok*			36.7	10.0	4.9	0.3		51.9	255.8	
64.อ.พรหมพิราม	Phrom Phiram				25.6				25.6	99.8	
65.อ.วังทอง	Wang Thong			8.1	5.7	1.8	T		15.6	235.8	
66.อ.บางกระทุ่ม	Bang Kratum			39.9	54.0				93.9	238.7	
67.จ.กำแพงเพชร	Kamphaeng Phet			17.5	5.0				22.5	100.8	- 22.3
68.อ.คลองขลุง	Khlong Khlung	..	..	..	..	..	..	..	..	..	
69.อ.ขาณุวรลักษบุรี	Khanu Woralakseburi	T		100.6	2.8	12.5	T		115.9	426.8	
70.จ.พิจิตร	Phichit			25.2	61.4	3.7			90.3	780.4	+ 72.2
71.อ.สามง่าม	Sam Ngam			115.0	45.0				160.0	174.0	
72.อ.ตะพานหิน	Taphan Hin			110.0	78.5	1.5			190.1	353.8	
73.อ.บางมูลนาค	Bang Mun Nak				50.8				50.8	116.6	
74.อ.โพทะเล	Pho Thale	..	..	..	..	..	..	..	..	..	
75.จ.เพชรบูรณ์	Phetchabun*	T	1.3	1.2	6.2	4.8	21.6	0.2	35.3	301.3	+ 37.6
76.อ.หล่มเก่า	Lom Kao	3.1	T		2.2	32.0			37.3	138.6	
77.อ.หล่มสัก	Lom Sak*			1.0	2.2	16.5	0.7		20.4	101.6	
78.อ.ชนแดน	Chon Daen			37.6	4.1				41.7	287.8	
79.อ.หนองไผ่	Nong Phai								0.0	193.1	
80.อ.วิเชียรบุรี	Wichian Buri*	15.1	1.6	6.5		15.7	0.6		39.5	244.1	

สถานีตรวจ	Station	วันที่และจำนวนน้ำฝนเป็นมิลลิเมตร Date and amount of rainfall in m.m. พฤษภาคม May 17	18	19	20	21	22	23	ตลอด m. Total rainfall m.	ตั้งแต่ 1 ม.ค. Accumulative rainfall since 1 January: ปริมาณ m. Amount m.	สูงกว่าหรือต่ำกว่าปกติ Above or below normal
ภาคตะวันออกเฉียงเหนือ	**Northeastern Part**										
1.จ.เลย	Loei*		T	29.5	14.3	15.4	T		59.4	287.1	-128.8
2.อ.เชียงคาน	Chiang Khan	1.2		44.2	15.0	15.2	10.5		86.1	219.5	
3.อ.ท่าลี่	Tha Li	7.3				36.0			43.3	240.4	
4.อ.ด่านซ้าย	Dan Sai				7.9	21.2			29.1	231.2	
5.อ.วังสะพุง	Wang Saphung	5.1			79.5	61.0			145.2	287.2	
6.จ.หนองคาย	Nong Khai*			50.9	36.3	0.9	11.7	0.7	100.5	329.5	+ 14.9
7.อ.ศรีเชียงใหม่	Si Chiang Mai			2.8	52.4	2.1	58.0		115.3	242.7	
8.อ.โพนพิสัย	Phon Phisai	20.0		50.3	19.0	17.6			106.9	277.6	
9.อ.ท่าบ่อ	Tha Bo			53.5	31.2	0.5	77.5		192.7	374.4	
10.จ.อุดรธานี	Udon Thani*		5.4	63.0	T	2.2	T	10.5	81.1	236.0	- 46.9
11.อ.เพ็ญ	Phen			31.5					31.5	170.9	
12.อ.หนองหาน	Nong Han				10.0				10.0	160.4	
13.จ.สกลนคร	Sakon Nakhon*	0.7	4.0	229.1	17.4	1.6		T	243.8	494.0	+166.2
14.อ.วานรนิวาส	Wanon Niwat			90.9					90.9	196.1	
15.อ.สว่างแดนดิน	Sawang Daen Din		5.0	7.3	2.6				19.9	115.7	
16.อ.พรรณานิคม	Phanna Nikhom			55.5		9.4			64.9	295.1	
17.จ.นครพนม	Nakhon Phanom*	3.2		42.2	0.7	0.6		3.9	50.6	196.1	-171.5
18.อ.บ้านแพง	Ban Phaeng	30.8		46.3	12.3	4.8	2.8		97.0	425.8	
19.อ.ท่าอุเทน	Tha Uten	..	..	..	..	..	..	..	..	..	
20.อ.นาแก	Na Kae			34.9	14.4				49.3	224.7	
21.อ.ธาตุพนม	That Phanom			35.2	4.8				40.0	222.0	
22.อ.มุกดาหาร	Mukdahan*		T	68.8	32.3	T			101.1	373.8	+125.5
23.จ.กาฬสินธุ์	Kalasin			4.7	34.3	3.4	4.7		47.1	164.1	-177.2
24.อ.บางคล้า	Yang Talat		3.6	5.1	19.4	5.0	T		33.1	152.8	
25.อ.สหัสขันธ์	Sahatsakhan			3.4	33.9				37.3	81.5	
26.อ.กมลาไสย	Kamalasai				56.1				56.1	270.8	
27.จ.ร้อยเอ็ด	Roi Et*		2.5	29.1	84.9	10.9	1.6		128.5	298.9	- 30.5
28.อ.โพนทอง	Phon Thong				25.6				25.6	164.5	
29.อ.สวัสดิ์	Thawatchaburi				13.2	6.0			19.2	197.0	
30.อ.อาจสามารถ	At Samat	..	..	..	..	..	..	..	..	..	
31.อ.เสลภูมิ	Selaphum	..	..	..	..	..	..	..	..	..	
32.อ.จตุรพักตรพิมาน	Chaturaphak Phimam		40.5	10.8	80.0				131.3	179.7	
33.อ.เกษตรวิสัย	Kaset Wisai		50.7		28.6				79.3	255.5	
34.อ.พนมไพร	Phanom Phrai		18.1		29.0				47.1	..	
35.อ.สุวรรณภูมิ	Suwannaphum	T	12.5	1.0	18.7				32.2	291.1	
36.จ.มหาสารคาม	Maha Sarakham		15.8	14.5	32.6	10.6			73.5	301.9	+ 64.6
37.อ.โกสุมพิสัย	Kosum Phisai*			1.3	29.4	7.2			38.1	188.9	
38.อ.บรบือ	Borabu		5.2	0.4	48.0	20.6			74.2	361.4	
39.อ.พยัคฆภูมิพิสัย	Phayakkhaphum Phisai		5.4						5.4	255.4	
40.จ.ขอนแก่น	Khon Kaen*		T	T	46.9	28.4	1.5		76.8	289.2	+ 1.7

สถานีฝน	Station	วันที่และจำนวนน้ำฝนเป็นมิลลิเมตร Date and amount of rainfall in m.m. พฤษภาคม May							ฝนรวม มม. Total rainfall mm.	ฝนสะสมตั้งแต่ 1 ม.ค. Accumulative rainfall since 1 January	
		17	18	19	20	21	22	23		ปริมาณ มม. Amount mm.	สูงต่ำกว่าปกติ Above or below normal
41.อ.ภูเวียง	Phu Wiang	17.9		1.7	5.1				21.7	245.3	
42.อ.ชุมแพ	Chum Phae		0.6	23.0	17.4				41.0	215.5	
43.อ.มัญจาคีรี	Mancha Khiri	8.0			18.4				26.4	226.3	
44.อ.ชนบท	Chonnabot*								0.0	380.3	
45.อ.บ้านไผ่	Ban Phai				17.0				17.0	518.2	
46.อ.พล	Phon			5.4	10.0				15.4	203.2	
47.จ.ชัยภูมิ	Chaiyaphum*	34.7	0.2	6.0	16.1	1.4	1.5		59.9	257.0	+ 13.5
48.อ.ภูเขียว	Phu Khieo				11.0				11.0	141.6	
49.อ.คอนสวรรค์	Khon Sawan	5.8			20.6				26.4	181.2	
50.อ.จัตุรัส	Chatturat	T	3.5	13.2	T	7.9			24.6	153.8	
51.อ.บำเหน็จณรงค์	Bamnet Narong			10.5		10.3			20.8	373.8	
52.จ.นครราชสีมา	Nakhon Ratchasima*	5.7	1.7	4.6	33.9	0.9	0.2		47.0	223.6	- 33.8
53.อ.บัวใหญ่	Bua Yai				22.1				22.1	121.1	
54.อ.คง	Khong		5.0	7.6	4.7	4.3			21.6	245.4	
55.อ.ด่านขุนทด	Dan Khun Thot		50.4	37.0		28.0			115.4	293.8	
56.อ.โนนไทย	Non Thai		6.7	5.6		24.9			37.2	241.6	
57.อ.โนนสูง	Non Sung		9.3	18.1	3.2				30.6	324.8	
58.อ.พิมาย	Phimai		4.2	4.4					8.6	251.5	
59.อ.สีคิ้ว	Sikhiu	2.9	2.8	17.6	1.0	3.1			27.4	263.7	
60.อ.สูงเนิน	Sung Noen		15.0	4.5					19.5	138.2	
61.อ.ปักธงชัย	Phak Thong Chai		64.2	1.8	8.9				74.9	235.6	
62.อ.โชคชัย	Chok Chai*	21.0	2.8	3.2	12.4	8.6	0.3		48.3	263.0	
63.อ.ครบุรี	Khon Buri				24.7				24.7	258.5	
64.จ.บุรีรัมย์	Buri Ram								0.0	174.6	-127.4
65.อ.พุทไธสง	Phutthaisong	..	..	..	..	..	..	..	..	..	
66.อ.สตึก	Satuk		40.3		2.4				42.7	290.7	
67.อ.ลำปลายมาศ	Lam Plai Mat	18.3							18.3	231.1	
68.อ.นางรอง	Nang Rong*		22.8		31.2	3.8	T		57.8	271.4	
69.จ.สุรินทร์	Surin*	13.8	1.7	2.0	0.5	0.2			19.1	268.9	+ 29.2
70.อ.รัตนบุรี	Rattanaburi		25.7						25.7	274.5	
71.อ.ท่าตูม	Tha Tum*	0.2	10.4	32.2	24.4	3.2	T		70.4	331.0	
72.อ.ศีขรภูมิ	Sikhoraphum	17.5							17.5	133.3	
73.อ.ปราสาท	Prasat				10.5				10.5	137.6	
74.อ.สังขะ	Sangkha	30.9				70.3			101.2	326.7	
75.จ.ศรีสะเกษ	Si Sa Ket	48.2		3.7	32.7				84.6	231.1	+ 10.6
76.อ.ราษีไศล	Rasi Salai	6.7			77.0				83.7	278.0	
77.อ.อุทุมพรพิสัย	Uthumphon Phisai	28.6			37.9	2.2			68.7	..	
78.อ.กันทรารมย์	Kanthararom	13.2	10.1				8.5		31.8	108.5	
79.อ.ขุขันธ์	Khukhan	6.2			10.0				16.2	257.3	
80.อ.กันทรลักษ์	Kantharalak	..	..	..	..	..	..	..	..	..	
81.จ.อุบลราชธานี	Ubon Ratchathani*				36.6	9.3	T		45.9	245.0	- 85.8

สถานีฝน	Station	วันที่และจำนวนน้ำฝนเป็นมิลลิเมตร Date and amount of rainfall in m.m. พฤษภาคม May							รวม mm. Total rainfall mm.	ปริมาณน้ำฝนตั้งแต่ 1 ม.ค. Accumulative rainfall since 1 January	
		17	18	19	20	21	22	23		ปริมาณ mm. Amount mm.	สูงกว่าหรือต่ำกว่าปกติ Above or below normal
82.อ.เขมราฐ	Khemarat				30.2	1.5	1.1		32.8	185.7	
83.อ.อำนาจเจริญ	Amnat Charoen	14.5		65.0		12.2			91.7	321.5	
84.อ.ยโสธร	Yasothon	..	..	..	..	..	..	..	..	..	
85.อ.คำเขื่อนแก้ว	Kham Khuan Kaeo				39.0				39.0	..	
86.อ.กระการพืชผล	Trakan Phutphon		17.0		15.5		7.4		39.9	125.9	
87.อ.มหาชนะชัย	Maha Chana Chai	2.1	3.7		24.7				30.5	238.8	
88.อ.เขื่องใน	Khuang Nai			47.2					47.2	306.2	
89.อ.โขงเจียม	Khong Chiam			13.6	18.3				31.9	243.1	
90.อ.เดชอุดม	Det Udom			2.5	18.5				21.0	205.2	
<u>ภาคกลาง</u>	<u>Central Part</u>										
1.จ.นครสวรรค์	Nakhon Sawan*			3.7	16.6				20.4	349.2	+ 74.1
2.อ.บรรพตพิสัย	Banphot Phisai			23.1	2.3				25.4	277.1	
3.อ.ตากฟ้า	Takhli	..	..	..	..	..	..	..	..	..	
4.อ.ลาดยาว	Lat Yao			8.4	2.2	5.7			16.3	172.5	
5.อ.ชุมแสง	Chumsaeng			11.8	1.3	0.7			13.8	149.8	
6.อ.หนองบัว	Nong Bua	..	..	..	..	..	..	..	..	..	
7.อ.ท่าตะโก	Tha Tako			69.6		9.1			78.7	189.7	
8.อ.พยุหะคีรี	Phayuha Khiri			18.5					18.5	80.0	
9.จ.อุทัยธานี	Uthai Thani			13.8					13.8	201.0	- 78.1
10.อ.สว่างอารมณ์	Sawang Arom	..	..	..	..	..	..	..	..	..	
11.อ.หนองฉาง	Nong Chang			32.4	4.8	12.1			49.3	211.7	
12.อ.ทัพทัน	Thab Than			43.8		9.5			53.3	216.8	
13.อ.หนองขาหย่าง	Nong Khayang					30.2			30.2	94.1	
14.อ.บ้านไร่	Ban Rai	..	..	..	..	..	..	..	..	..	
15.จ.ชัยนาท	Chainat				14.4	0.3			14.7	157.5	-144.2
16.อ.มโนรมย์	Manorom				6.2				6.2	134.0	
17.อ.วัดสิงห์	Wat Sing	13.7			3.7				17.1	237.8	
18.จ.สิงห์บุรี	Sing Buri	37.5				5.2	1.2		43.9	175.5	- 67.1
19.อ.อินทร์บุรี	In Buri			22.8	7.4		14.2		44.4	186.2	
20.อ.บางระจัน	Bang Rachan	21.9					4.5		26.4	221.4	
21.อ.พรหมบุรี	Phrom Buri	..	..	..	..	..	..	..	..	..	
22.จ.ลพบุรี	Lopburi*		T		4.2	1.8	2.1		8.1	223.7	- 52.8
23.อ.บ้านหมี่	Ban Mi	..	..	..	..	..	..	..	..	..	
24.อ.ชัยบาดาล	Chai Badan		40.6	0.7		1.6	T		42.9	275.8	
25.อ.บัวชุม	Bua Chum*		3.1	7.7		13.7	1.5		26.0	218.1	
26.อ.ท่าวุ้ง	Tha Wung		9.8						9.8	179.9	
27.อ.โคกสำโรง	Khok Samrong						6.8		6.8	161.3	
28.จ.สุพรรณบุรี	Suphan Buri*		35.2	T	1.0	2.2	1.2	19.2	58.8	242.9	- 50.2
29.อ.ดอนเจดีย์	Don Chedi	..	..	..	..	..	..	..	..	..	
30.อ.เดิมบางนางบวช	Doembang Nangbuat	..	..	..	..	..	..	..	..	..	
31.อ.สามชุก	Sam Chuk	..	..	..	..	..	..	..	..	..	

สถานีฝน	Station	วันที่และจำนวนน้ำฝนเป็นมิลลิเมตร Date and amount of rainfall in m.m. พฤษภาคม May							ฝนรวม มม. Total rainfall mm.	ฝนรวมตั้งแต่ 1 ม.ค. Accumulative rainfall since 1 January	
		17	18	19	20	21	22	23		ปริมาณ มม. Amount mm.	สูงต่ำกว่าปกติ Above or below normal
32.อ.ศรีประจันต์	Si Prachan	..	..	..	..	..	..	..	..	..	..
33.อ.บางปลาม้า	Bang Pla Ma								0.0	211.1	
34.อ.สองพี่น้อง	Song Phi Nong	7.0			42.0				49.0	223.3	
35.จ.อ่างทอง	Ang Thong			17.0					17.0	180.5	-125.7
36.อ.โพธิ์ทอง	Pho Thong		10.8						10.8	253.1	
37.อ.ไชโย	Chaiyo								0.0	189.5	
38.อ.วิเศษชัยชาญ	Wiset Chai Chan		6.3						6.3	110.5	
39.อ.ป่าโมก	Pa Mok		73.5						73.5	140.4	
40.จ.สระบุรี	Saraburi	3.0	8.7						11.7	231.9	- 43.2
41.อ.พระพุทธบาท	Phra Phutthabat	..	..	..	..	..	..	..	..	..	
42.อ.บ้านหมอ	Ban Mo				10.5		21.3		31.8	165.9	
43.อ.หนองแค	Nong Khae		17.3			12.8	10.4		40.5	190.5	
44.อ.แก่งคอย	Kaeng Khoi		14.3		2.2	12.0	24.3		52.8	305.3	
45.จ.พระนครศรีอยุธยา	Ayutthaya		9.8				5.7		15.5	102.7	-157.6
46.อ.ท่าเรือ	Tha Rua		2.9			2.9	15.1		20.9	216.9	
47.อ.ผักไห่	Phak Hai		21.3						21.3	55.9	
48.อ.บางบาล	Bang Ban				8.3				8.3	118.1	
49.อ.บางไทร	Bang Sai	8.3	73.0						81.3	316.7	
50.อ.เสนา	Sena	..	..	..	..	..	..	..	..	..	
51.อ.บางปะอิน	Bang Pa-in	..	..	..	..	..	..	..	..	..	
52.จ.ปทุมธานี	Pathum Thani		16.3						16.3	129.6	-179.5
53.อ.ธัญบุรี	Thanyaburi		25.4		6.5				31.9	87.7	
54.ต.รังสิต	Rangsit		35.4		7.5		5.2		48.1	290.3	
55.จ.นนทบุรี	Nonthaburi				32.2				32.2	158.8	- 84.5
56.อ.บางบัวทอง	Bang Bua Thong		2.7	4.8	47.0				54.5	136.1	
57.จ.ธนบุรี	Thon Buri		3.6	9.4					13.0	75.0	- 90.4
58.อ.บางขุนเทียน	Bang Khun Thian	..	..	..	..	..	..	..	..	..	
59.อ.ตลิ่งชัน	Taling Chan	..	..	..	..	..	..	..	..	..	
60.จ.พระนคร	Phra Nakhon*		41.4	16.5	32.6	0.7	8.7	8.8	108.7	224.4	-90.1
61.สนามบินดอนเมือง	Don Muang Air-port*		33.4	0.2	9.2	15.9	4.8	3.1	66.6	214.0	-117.5
62.อ.บางเขน	Bang Khen*		12.7	2.7	16.4	1.6	2.8	6.7	42.9	80.0	
63.อ.มีนบุรี	Min Buri		48.0				20.5		68.5	274.4	
64.อ.ลาดกระบัง	Lat Krabang		18.4	18.4	7.2				44.0	97.8	
65.ศูนย์วิจัยบางนา	Bang Na*		16.1	14.5	57.1	4.3	12.4	8.4	112.8	271.1	
66.จ.กาญจนบุรี	Kanchanaburi*		45.7	5.3	0.1	9.9	3.1	1.0	65.1	252.5	- 54.7
67.เหมืองปิล็อก	Pilok	..	..	..	..	..	..	..	..	..	
68.อ.สังขละบุรี	Sangkhla Buri	..	..	..	..	..	..	..	..	..	
69.อ.ทองผาภูมิ	Thong Pha Phum*	..	..	..	..	..	..	..	..	..	
70.อ.ศรีสวัสดิ์	Si Sawat	..	..	..	..	..	..	..	..	..	
71.อ.บ่อพลอย	Bo Phloi	..	..	..	..	..	..	..	..	..	
72.อ.ไทรโยค	Sai Yok	..	..	..	..	..	..	..	..	..	

สถานีฝน	Station	วันที่และจำนวนน้ำฝนเป็นมิลลิเมตร Date and amount of rainfall in m.m. พฤษภาคม May 17	18	19	20	21	22	23	ฝนรวม มม. Total rainfall mm.	ฝนรวมตั้งแต่ 1 ม.ค. Accumulative rainfall since 1 January: ปริมาณ มม. Amount mm.	สูงต่ำกว่าปกติ Above or below normal
73.อ.พนมทวน	Phanom Thuan	T							T	88.6	
74.อ.ท่าม่วง	Tha Muang		50.0	3.6	4.2				57.8	182.4	
75.อ.ท่ามะกา	Tha Maka	..	..	..	..	..	..	..	..	..	
76.จ.นครปฐม	Nakhon Pathom		13.0	28.4	14.0				55.4	275.2	- 7.6
77.อ.กำแพงแสน	Kamphaeng Saen	..	..	..	..	..	..	..	..	..	
78.อ.นครชัยศรี	Nakhon Chaisi		1.7	11.4			25.4		38.5	250.3	
79.จ.ราชบุรี	Ratchaburi	7.4			46.8				54.2	62.1	-141.7
80.อ.บ้านโป่ง	Ban Pong		23.5	22.0	21.5		6.7		73.7	238.7	
81.อ.โพธาราม	Photharam		5.7	3.3	22.5		1.6		33.1	157.5	
82.อ.ดำเนินสดวก	Damnoen Saduak				10.5				10.5	79.0	
83.อ.ปากท่อ	Pak Tho				13.3				13.3	41.2	
84.จ.สมุทรสงคราม	Samut Songkham				3.8				3.8	149.0	- 74.5
85.อ.บางคนที	Bang Khonthi				13.1				13.1	134.7	
86.อ.อัมพวา	Amphawa		3.1		7.2				10.3	100.7	
87.จ.สมุทรสาคร	Samut Sakhon		3.1		8.2		3.8		15.1	265.3	- 57.9
88.จ.สมุทรปราการ	Samut Prakan		14.2		39.0	5.2	17.9		76.3	379.8	+ 35.1
89.อ.พระประแดง	Phra Pradaeng	..	..	..	..	..	..	..	..	..	
90.อ.บางพลี	Bang Phli		20.1	12.8	22.3	14.2			79.4	207.6	
<u>ภาคตะวันออก</u>	<u>Eastern Part</u>										
1.จ.นครนายก	Nakhon Nayok		85.4	0.9	4.8	1.7	4.9		97.7	250.3	-153.7
2.อ.บ้านนา	Ban Na		24.6						24.6	258.0	
3.อ.ปากพลี	Pak Phli		43.0						43.0	357.8	
4.จ.ปราจีนบุรี	Prachin Buri*	T	27.2	0.4	7.9	14.5	0.5		50.5	276.9	- 98.7
5.อ.บ้านสร้าง	Ban Sang		39.1			5.4			42.5	222.9	
6.อ.ศรีมหาโพธิ	Si Maha Phot		3.1			11.7	5.3		20.1	350.7	
7.อ.กบินทร์บุรี	Kabin Buri	T	T	T	36.3	11.5	0.1		47.9	294.8	
8.อ.สระแก้ว	Sakaeo			7.0	5.5	9.5	6.0		28.0	212.5	
9.อ.วัฒนานคร	Watthana Nakhon	4.2	0.4		19.2	12.4			36.2	221.7	
10.อ.อรัญประเทศ	Aranyaprathet*	13.6	2.6	5.1	7.0	6.9			35.2	319.3	- 56.8
11.จ.ฉะเชิงเทรา	Chachoengsao		28.2		15.0				43.2	141.7	-122.3
12.อ.บ้านโพธิ์	Ban Pho		2.9		37.4				40.3	201.6	
13.จ.ชลบุรี	Chon Buri*		8.0		2.2	1.0	0.1	8.0	19.3	208.3	-165.3
14.อ.พานทอง	Phan Thong	..	..	..	..	..	..	..	..	..	
15.อ.พนัสนิคม	Phanat Nikhom	..	..	..	..	..	..	..	..	..	
16.อ.บ้านบึง	Ban Bung		25.4		17.3	4.7	5.1		52.5	342.0	
17.อ.เกาะสีชัง	Ko Sichang*				2.1	3.8			5.9	129.9	
18.อ.ศรีราชา	Si Racha		43.7	1.9		40.8			86.4	321.5	
19.อ.สัตหีบ	Sattahip*	0.2		13.0	1.3	19.7	2.8	3.7	40.7	637.4	+244.6
20.จ.ระยอง	Rayong*	1.7		11.9	13.4	0.7			27.7	336.0	+ 26.9
21.อ.บ้านค่าย	Ban Khai		3.4	20.1	18.4				41.9	252.4	
22.อ.แกลง	Klaeng	0.4	8.6	60.4	4.8	7.9	12.0		94.1	354.7	

สถานีฝน	Station	วันที่และจำนวนน้ำฝนเป็นมิลลิเมตร Date and amount of rainfall in m.m. พฤษภาคม May							ปริมาณ mm. Total rainfall mm.	ปริมาณตั้งแต่ 1 ม.ค. Accumulative rainfall since 1 January	
		17	18	19	20	21	22	23		ปริมาณ mm. Amount mm.	สูงกว่าหรือต่ำกว่าปกติ Above or below normal
23.จ.จันทบุรี	Chanthaburi*	2.8	13.4	9.0	13.8	22.3	48.1	31.0	140.4	586.7	- 34.1
24.อ.ท่าใหม่	Tha Mai		32.3	10.3			78.1		120.7	361.9	
25.อ.มะขาม	Makham			20.4					20.4	44.8	
26.อ.ขลุง	Khlung	..	..	..	..	..	..	..	..	..	
27.จ.ตราด	Trat		20.2	23.4	7.2				50.8	487.3	-238.2
28.อ.เขาสมิง	Khao Saming		24.8	15.3	7.3				47.4	511.2	
29.อ.แหลมงอบ	Laem Ngop*		27.5	48.6	10.8				86.9	305.8	
30.อ.คลองใหญ่	Khlong Yai*	T	21.0	13.8	7.4	1.2	10.1		53.5	559.6	-201.4
ภาคใต้	Southern Part										
1.จ.เพชรบุรี	Phetchaburi		5.4		17.2				22.6	82.6	- 79.6
2.อ.บ้านแหลม	Ban Laem	5.8			8.6		3.7		18.1	87.8	
3.อ.บ้านลาด	Ban Lat		10.5		10.2				20.7	54.9	
4.อ.ชะอำ	Cha-am				2.5				2.5	..	
5.จ.ประจวบคีรีขันธ์	Prachuap Khiri Khan*		T	0.1		14.1	1.7		15.9	189.3	-145.8
6.อ.กุยบุรี	Kui Buri	..	..	..	..	..	..	..	..	..	
7.อ.หัวหิน	Hua Hin*		0.8	2.3	0.7	8.3	26.5		25.5	58.9	
8.จ.ชุมพร	Chumphon*	10.0	T	0.1	2.0	13.7	0.1	T	25.9	177.5	-414.6
9.อ.ท่าแซะ	Tha Sae			0.7	5.7	4.5			10.9	182.3	
10.อ.สวี	Sawi			7.7		4.7			12.4	94.6	
11.อ.หลังสวน	Lang Suan			46.0					46.0	177.2	
12.จ.สุราษฎร์ธานี	Surat Thani	8.5	T	0.7	10.7	0.7			20.6	203.1	-157.3
13.อ.ไชยา	Chaiya	17.6	3.2		6.8				27.6	27.6	
14.อ.เกาะสมุย	Ko Samui*	5.5	3.4		3.5			T	12.4	318.9	
15.อ.พุนพิน	Phunphin				7.5				7.5	130.3	
16.อ.บ้านนาสาร	Ban Na San	..	..	..	..	..	..	..	..	..	
17.จ.นครศรีธรรมราช	Nakhon Si Thammarat*			0.3	1.9	T			2.2	276.3	-508.1
18.อ.สิชล	Sichon		0.8	6.7	0.7				8.2	323.5	
19.อ.ท่าศาลา	Tha Sala	..	..	..	..	..	..	..	..	..	
20.อ.ฉวาง	Chawang		5.3	39.5	10.2				55.0	225.1	
21.อ.ทุ่งสง	Thung Song			4.6					4.6	231.8	
22.อ.ร่อนพิบูลย์	Ron Phibun	..	..	..	..	..	..	..	..	..	
23.อ.ปากพนัง	Pak Phanang	..	..	..	..	..	..	..	..	..	
24.จ.พัทลุง	Phatthalung			7.1					7.1	360.9	-159.0
25.อ.เขาชัยสน	Khao Chaison	18.9	22.2	45.3					86.4	295.2	
26.จ.สงขลา	Songkhla*		T	3.5	4.5	T	T		8.0	243.6	-153.5
27.อ.รัตภูมิ	Rattaphum		10.7	19.1					29.8	442.7	
28.อ.หาดใหญ่	Hat Yai				15.8				15.8	203.0	
29.อ.สะเดา	Sadao	27.7			25.3				53.0	512.1	
30.จ.ปัตตานี	Pattani*		1.7	1.1	2.7				5.5	315.9	+ 79.1
31.อ.หนองจิก	Nong Chik	..	..	..	..	..	..	..	..	..	
32.อ.ยะหริ่ง	Yaring	..	..	..	..	..	..	..	..	..	

สถานีฝน	Station	วันที่และจำนวนน้ำฝนเป็นมิลลิเมตร Date and amount of rainfall in m.m. พฤษภาคม May							ยอดรวม มม. Total rainfall mm.	ยอดรวมตั้งแต่ 1 ม.ค. Accumulative rainfall since 1 January	
		17	18	19	20	21	22	23		ปริมาณ มม. Amount mm.	สูงกว่าหรือต่ำปกติ Above or below normal
33.อ.ปะนาเระ	Panare	3.5	89.0						92.5	191.4	
34.จ.ยะลา	Yala		16.2	5.2					21.4	393.1	
35.อ.เบตง	Betong		6.8						6.8	489.6	
36.อ.บันนังสตา	Bannang Satar	2.1			1.3				3.4	426.7	
37.จ.นราธิวาส	Narathiwat*	9.2		T	T	T	1.9		11.1	406.6	-384.4
38.อ.ยี่งอ	Yi-ngo	..	..	..	..	..	..	..	..	..	
39.อ.ระแงะ	Rangae	21.0							21.0	368.2	
40.อ.ตากใบ	Tak Bai	8.7							8.7	330.1	
41.จ.ระนอง	Ranong*	5.6	52.1	52.6	45.9	55.8	7.6	7.5	227.1	608.4	-218.2
42.อ.กระบุรี	Kra Buri		2.8			40.2	5.1		48.1	367.3	
43.จ.พังงา	Phangnga	15.3	42.9	51.6	11.7	23.8	0.4		145.7	734.4	+103.6
44.อ.กะปง	Kapong		52.3	87.2	6.8				146.3	961.8	
45.อ.ตะกั่วป่า	Takua Pa	0.4	137.3	125.5	46.9	33.2	1.7		345.0	1180.3	
46.อ.ท้ายเหมือง	Thai Muang	31.2	86.5	119.5	19.5		2.1		258.8	842.8	
47.อ.ตะกั่วทุ่ง	Takua Thung		59.5	97.3	16.7	18.8			192.3	861.4	
48.จ.ภูเก็ต	Phuket*	67.0	29.0	74.2	27.0	6.6	2.3	T	206.1	776.0	+236.5
49.สนามบินภูเก็ต	Phuket Air-port*	8.1	54.4	36.7	28.3	6.0	1.2		134.7	723.5	
50.อ.ถลาง	Thalang	..	..	..	..	..	..	..	..	..	
51.จ.กระบี่	Krabi		25.1	23.3	30.8				79.2	567.7	..
52.อ.อ่าวลึก	Ao Luk	22.6	25.0	33.7	21.8	13.2			116.3	597.8	
53.อ.คลองท่อม	Khlong Tom	20.6	18.6	19.5	18.5				77.2	464.6	
54.สนามบินตรัง	Trang Air-port*	0.3	44.0	23.4	23.1	T			90.8	324.9	-200.9
55.อ.สิเกา	Sikao	15.8	20.7	21.1	13.2				70.8	404.1	
56.อ.ย่านตาขาว	Yan Ta Khao		40.9	32.8	16.6				90.3	350.1	
57.อ.ปะเหลียน	Palian	31.8	88.1	53.4	8.7	30.5			212.5	567.2	
58.จ.สตูล	Satun	..	..	..	..	..	..	..	..	..	
59.อ.ทุ่งหว้า	Thung Wa	32.5	40.0	50.2	20.0	40.0			182.7	426.8	
60.อ.ละงู	Langu	35.1	82.5	57.1	12.1				186.8	..	

หมายเหตุ ช่องว่าง ไม่มีฝนตก
* สถานีตรวจอากาศ
T ฝนเล็กน้อยวัดไม่ได้
.. ไม่มีรายงาน

Remark Blank No rain
* Synoptic Station
T Trace
.. No report

อุณหภูมิสูงสุดและต่ำสุดประจำวันที่ ๑๗ - ๒๓ พฤษภาคม ๒๕๑๔

Daily Max. and Min. Temperature 17 - 23 May 1971

สถานี	Station	อุณหภูมิสูงสุดและต่ำสุดเป็นองศา ซ. Max. and Min. Temperature in degree C.							เฉลี่ยสูงสุดต่ำสุด Average Max. Min.	เฉลี่ยในสัปดาห์ Weekly Mean	ค่าปกติประจำเดือน Monthly Normal
		17	18	19	20	21	22	23			
ภาคเหนือ	**Northern Part**										
1.จ.เชียงราย	Chiang Rai	35.0 23.1	35.8 22.5	35.0 23.8	30.3 24.0	31.6 22.2	29.3 23.3	28.8 22.0	32.3 23.0	27.7	27.9
2.จ.แม่ฮ่องสอน	Mae Hong Son	36.0 23.0	36.8 24.5	36.2 24.5	33.2 24.5	33.5 23.2	32.5 23.0	31.0 23.5	34.2 23.7	29.0	29.4
3.จ.เชียงใหม่	Chiang Mai	35.5 22.2	35.3 22.3	34.7 24.1	32.2 24.4	32.1 22.8	29.2 22.0	31.6 22.8	32.9 22.9	27.9	28.7
4.จ.น่าน	Nan	32.8 22.8	35.9 23.0	34.1 24.5	32.6 23.7	33.2 23.9	33.5 24.4	31.9 24.3	33.4 23.8	28.6	29.3
5.อ.ท่าวังผา	Tha Wang Pha	34.1 22.9	34.5 23.5	34.0 24.9	33.4 23.8	31.3 23.6	32.4 24.0	30.1 23.9	32.8 23.8	28.3	..
6.จ.ลำปาง	Lampang	35.5 24.1	35.4 23.4	37.2 24.4	31.5 24.2	29.6 22.6	30.0 23.9	29.2 23.7	32.6 23.8	28.2	29.3
7.อ.แม่สะเรียง	Mae Sariang	35.8 24.0	35.5 24.0	35.6 24.8	34.0 25.6	30.3 22.7	30.2 23.5	31.2 23.2	33.1 24.0	28.6	29.6
8.จ.แพร่	Phrae	34.8 25.5	36.2 24.7	38.0 25.8	33.3 23.6	32.0 23.7	30.4 22.7	32.0 22.3	33.8 24.0	28.9	29.4
9.จ.อุตรดิตถ์	Uttaradit	35.6 25.0	37.5 24.0	36.4 25.3	32.0 23.0	29.5 23.3	33.0 23.7	33.5 22.9	33.9 23.9	28.9	30.3
10.สนามบินอุตรดิตถ์	Uttaradit Air-port	35.3 26.1	36.4 25.5	35.1 25.4	27.7 24.5	28.5 24.5	31.0 24.0	.. ..	32.3 25.0	28.7	..
11.จ.ตาก	Tak	38.1 27.8	37.7 28.0	38.2 27.6	32.5 24.1	28.8 23.5	31.8 24.0	30.2 23.6	33.9 25.5	29.7	30.3
12.จ.พิษณุโลก	Phitsanulok	36.5 25.4	36.2 25.6	36.4 25.4	32.0 22.8	32.8 24.3	33.0 25.7	33.8 25.8	34.4 25.0	29.7	30.1
13.อ.แม่สอด	Mae Sot	34.3 24.4	33.8 24.3	34.0 23.7	32.2 24.1	33.0 23.4	30.0 24.2	33.1 23.8	32.9 24.0	28.5	29.0
14.จ.เพชรบูรณ์	Phetchabun	36.0 24.1	35.5 24.7	33.6 24.4	31.6 23.0	33.4 24.2	30.0 24.8	33.5 25.0	33.4 24.3	28.9	29.5
15.อ.หล่มสัก	Lom Sak	37.0 22.6	36.6 23.5	35.2 24.2	29.2 24.2	33.0 24.2	33.2 24.0	.. 24.0	34.0 23.8	28.9	..
16.อ.วิเชียรบุรี	Wichian Buri	35.1 24.5	34.0 24.5	34.6 24.1	32.3 23.3	33.0 24.8	33.6 24.5	34.1 24.6	33.8 24.3	29.1	..
ภาคตะวันออกเฉียงเหนือ	**Northeastern Part**										
1.จ.หนองคาย	Nong Khai	34.4 24.7	33.7 24.8	34.5 23.9	30.5 22.2	31.2 22.8	31.1 24.4	31.8 23.2	32.5 23.7	28.1	..
2.จ.เลย	Loei	34.2 22.1	34.8 22.9	34.2 24.0	31.0 22.5	31.8 22.6	31.1 22.6	33.2 24.4	32.9 23.0	28.0	28.4
3.จ.อุดรธานี	Udon Thani	33.2 25.0	35.0 25.0	34.8 25.0	30.5 22.8	30.8 23.8	32.5 24.1	31.5 25.5	32.6 24.5	28.6	29.4
4.จ.นครพนม	Nakhon Phanom	33.7 24.8	33.8 24.6	34.2 25.5	32.2 22.5	33.5 24.4	33.4 24.9	33.2 25.5	33.4 24.6	29.0	28.7
5.จ.สกลนคร	Sakon Nakhon	33.6 24.7	33.5 24.2	33.4 24.2	30.8 21.6	30.1 22.0	33.4 24.1	33.7 25.2	32.6 23.7	28.2	28.8
6.อ.มุกดาหาร	Mukdahan	34.0 24.5	34.0 24.5	34.5 24.5	32.5 22.8	31.1 24.0	33.2 24.0	34.0 25.5	33.3 24.3	28.8	29.2
7.จ.ขอนแก่น	Khon Kaen	35.0 23.9	34.3 25.2	34.2 24.7	32.0 24.3	31.2 23.0	32.1 23.4	32.5 25.5	33.0 24.3	28.7	29.6
8.อ.โกสุมพิสัย	Kosum Phisai	35.3 23.8	35.5 24.9	33.8 24.5	31.0 24.2	30.7 21.8	33.7 22.8	.. 24.8	33.3 23.8	28.6	..
9.จ.ร้อยเอ็ด	Roi Et	34.7 23.7	32.8 24.5	32.7 24.3	31.5 23.5	30.5 22.6	32.7 23.8	34.1 24.8	32.7 23.9	28.3	29.5
10.จ.ชัยภูมิ	Chaiyaphum	33.7 23.3	32.9 23.1	32.7 23.8	30.7 23.7	31.4 23.2	31.4 23.8	31.6 24.2	32.1 23.6	27.9	29.6
11.จ.อุบลราชธานี	Ubon Ratchathani	34.7 24.5	33.6 24.0	32.8 25.0	33.9 25.2	30.8 22.5	34.6 24.6	34.4 25.4	33.5 24.5	29.0	29.2
12.จ.สุรินทร์	Surin	34.3 24.6	33.9 24.0	31.8 24.5	32.2 24.5	31.6 24.4	33.0 24.0	34.3 24.3	33.0 24.3	28.7	29.3
13.อ.ท่าตูม	Tha Tum	34.7 24.6	33.7 25.5	33.2 24.0	31.7 24.7	31.1 24.0	33.4 24.2	33.9 27.0	33.1 24.9	29.0	..
14.อ.นางรอง	Nang Rong	32.8 24.0	33.9 24.0	33.0 23.9	31.5 24.7	30.5 24.2	32.7 23.8	.. 24.2	32.4 24.1	28.3	..

สถานี	Station	อุณหภูมิสูงสุดและต่ำสุดเป็นองศา ซ. Max. and Min. Temperature in degree C. 17	18	19	20	21	22	23	เฉลี่ยสูงสุดต่ำสุด Average Max. Min.	เฉลี่ยในสัปดาห์ Weekly Mean	ค่าปกติประจำเดือน Monthly Normal
15.จ.นครราชสีมา	Nakhon Ratchasima	35.6 23.2	35.4 24.1	34.3 23.5	29.8 23.9	32.1 23.4	33.0 23.6	34.0 23.7	33.5 23.6	28.6	29.2
16.อ.โชคชัย	Chok Chai	34.5 23.1	34.2 23.0	33.7 23.4	29.6 23.8	.. 23.0	32.4 23.2	.. 23.4	32.9 23.3	28.1	..
ภาคกลาง	Central Part										
1.จ.นครสวรรค์	Nakhon Sawan	37.4 23.8	36.3 25.0	36.5 24.5	31.8 22.6	33.7 23.2	33.7 24.0	34.0 24.5	34.8 23.9	29.4	30.5
2.จ.ลพบุรี	Lop Buri	36.2 24.3	35.0 25.5	33.4 23.8	32.0 24.0	31.3 24.4	31.5 25.0	33.4 25.0	33.3 24.6	29.0	29.9
3.จ.สุพรรณบุรี	Suphan Buri	37.0 25.1	37.1 25.5	33.2 24.2	31.0 23.9	32.0 24.1	32.5 25.1	33.6 25.1	33.8 24.7	29.3	30.4
4.จ.กาญจนบุรี	Kanchanaburi	36.4 25.4	39.1 25.7	33.0 25.1	31.1 24.2	30.8 24.5	31.0 24.2	32.8 24.0	33.5 24.7	29.1	30.2
5.อ.ทองผาภูมิ	Thong Pha Phum	..	..	..	..	..	..	..	..	..	..
6.สนามบินดอนเมือง	Don Muang Air-port	34.1 24.0	35.2 24.6	34.2 22.6	32.1 23.7	29.8 23.6	32.2 24.5	32.4 25.3	32.9 24.0	28.5	29.8
7.จ.พระนคร	Phra Nakhon	33.4 23.9	35.1 23.9	33.6 23.6	31.8 24.2	30.8 23.9	31.5 26.2	32.5 25.7	32.7 24.5	28.6	29.7
8.ศูนย์วิจัยา บางนา	Bang Na	33.9 23.5	35.6 25.4	33.1 23.4	31.7 23.8	31.2 23.7	32.0 24.8	32.6 25.6	32.9 24.3	28.6	..
ภาคตะวันออก	Eastern Part										
1.จ.ปราจีนบุรี	Prachin Buri	34.0 23.7	36.7 26.0	33.2 22.8	31.0 24.4	31.6 24.5	32.3 24.3	33.5 24.0	33.2 24.2	28.7	29.6
2.อ.กบินทร์บุรี	Kabin Buri	32.0 24.0	33.0 25.5	32.7 23.4	30.3 24.8	32.2 24.2	30.8 24.0	.. 23.7	31.8 24.3	28.1	..
3.อ.อรัญประเทศ	Aranyaprathet	33.6 23.0	34.3 23.5	34.3 23.2	31.7 22.9	32.6 23.2	33.7 22.7	34.1 23.5	33.5 23.1	28.3	29.5
4.จ.ชลบุรี	Chon Buri	32.4 22.5	34.5 24.2	32.6 21.2	32.0 21.9	31.2 22.0	32.5 22.9	32.6 24.3	32.5 22.7	27.6	29.2
5.อ.เกาะสีชัง	Ko Si Chang	31.7 23.6	31.3 27.0	31.1 25.5	30.8 24.5	30.0 24.8	31.4 26.9	.. 27.5	31.1 25.7	28.4	
6.อ.สัตหีบ	Sattahip	29.8 21.5	32.2 26.7	31.4 24.5	32.2 24.4	29.4 24.2	30.1 27.0	31.7 26.5	31.0 25.0	28.0	29.9
7.จ.ระยอง	Rayong	30.8 22.6	32.8 25.7	31.3 24.7	31.8 23.7	31.1 24.6	31.2 26.8	.. 26.5	31.5 24.9	28.2	..
8.จ.จันทบุรี	Chanthaburi	31.6 23.0	28.0 24.7	30.2 23.4	29.5 23.6	29.5 22.3	31.2 24.0	30.5 23.0	30.1 23.4	26.8	28.3
9.อ.คลองใหญ่	Khlong Yai	29.6 23.7	28.0 23.2	27.3 22.9	29.0 23.2	32.0 22.8	31.5 23.9	.. 23.7	29.6 23.3	26.5	28.1
ภาคใต้	Southern Part										
1.อ.หัวหิน	Hua Hin	33.5 25.1	34.5 23.8	34.5 24.9	34.0 22.8	32.7 25.1	33.3 24.4	32.9 24.8	33.6 24.4	29.0	28.9
2.จ.ประจวบคีรีขันธ์	Prachuab Khiri Khan	33.3 25.4	35.5 24.4	35.4 25.4	33.7 24.1	32.0 24.5	31.5 24.4	32.1 24.5	33.4 24.7	29.1	28.9
3.จ.ชุมพร	Chumphon	32.4 23.4	33.2 22.6	32.8 24.0	32.5 23.5	30.5 23.8	31.9 22.6	33.3 23.7	32.4 23.4	27.9	28.2
4.จ.สุราษฎร์ธานี	Surat Thani	32.8 23.1	32.8 22.9	32.5 23.7	32.0 22.4	32.7 24.0	33.2 23.1	32.4 23.4	32.6 23.2	27.9	28.7
5.อ.เกาะสมุย	Ko Samui	31.8 24.5	32.5 25.0	32.2 25.2	31.0 25.0	32.0 26.0	32.0 25.0	31.5 27.0	31.9 25.4	28.7	..
6.จ.นครศรีธรรมราช	Nakhon Si Thammarat	32.3 23.0	32.0 24.0	31.9 23.6	32.0 22.9	33.0 24.0	33.9 24.2	33.2 24.0	32.6 23.7	28.2	28.5
7.จ.สงขลา	Songkhla	33.1 24.2	32.8 23.5	30.8 24.2	31.7 23.5	33.5 23.4	33.1 24.6	34.6 24.0	32.8 23.9	28.4	28.9
8.จ.ปัตตานี	Pattani	33.1 24.0	32.0 24.2	31.0 23.1	29.7 22.7	34.6 22.1	33.5 25.0	35.5 23.9	32.8 23.6	28.2	..
9.จ.นราธิวาส	Narathiwat	32.0 22.9	33.4 22.5	32.8 23.9	32.0 23.5	34.0 23.4	31.8 25.7	32.3 24.0	32.6 23.7	28.2	28.0
10.จ.ระนอง	Ranong	31.6 22.8	31.4 23.0	30.3 23.2	30.4 22.3	28.8 23.8	32.0 23.5	31.4 23.8	30.8 23.2	27.0	27.5
11.จ.ภูเก็ต	Phuket	28.0 22.9	29.5 23.2	28.0 22.8	30.0 22.8	31.3 23.2	32.0 23.5	32.0 24.8	30.1 23.3	26.7	28.0
12.สนามบินภูเก็ต	Phuket Air-port	30.1 22.2	29.4 23.6	29.5 22.8	.. 22.8	30.4 24.5	31.8 24.3	30.5 24.4	30.3 23.5	26.9	27.8
13.สนามบินตรัง	Trang Air-port	32.9 23.6	27.9 24.1	28.2 23.0	31.6 23.0	32.4 22.8	33.2 23.7	32.6 23.7	31.3 23.4	27.4	28.2

แก้ไขเพิ่มเติมรายงานอากาศประจำสัปดาห์ฉบับที่ ๒๐/๒๕๑๔ เนื่องจากได้รับรายงานภายหลัง

Correction in weekly weather report No. 20/1971 for late report rainfall data

สถานีฝน	Station	วันที่และจำนวนน้ำฝนเป็นมิลลิเมตร Date and amount of rainfall in m.m. พฤษภาคม May							ฝนรวม มม. Total rainfall mm.	ฝนรวมตั้งแต่ 1 ม.ค. Accumulative rainfall since 1 January	
		10	11	12	13	14	15	16		ปริมาณ มม. Amount mm.	สูงกว่าหรือต่ำกว่าปกติ Above or below normal
ภาคเหนือ	Northern Part										
4. อ.เชียงของ	Chiang Khong							1.0	2.7	249.7	
5. อ.แม่จัน	Mae Chan							31.2	31.2	161.9	
9. อ.พาน	Phan							27.2	27.2	230.1	
10. อ.แม่ใจ	Mae Chai							3.0	16.8	136.7	
15. อ.เชียงคำ	Khun Yuam							16.5	16.5	139.3	
19. อ.เชียงดาว	Chiang Dao							19.2	19.2	116.2	
20. อ.แม่แตง	Mae Taeng							3.1	[illegible]1	137.3	
29. อ.ฮอด	Hot					1.8			2.1	130.4	
39. อ.แม่ฟริก	Mae Phrik					37.0			51.2	113.2	
45. อ.ทุ่งช้าง	Thung Chang							2.1	14.1	218.7	
47. อ.ปัว	Pua							28.3	28.3	247.1	
55. อ.ลับแล	Laplae						11.1		11.1	201.0	
ภาคตะวันออกเฉียงเหนือ	Northeastern Part										
5. อ.วังสพุง	Wang Saphung						15.0	21.4	71.8	142.0	
16. อ.พรรณานิคม	Phanna Nikhom						10.4		16.1	140.2	
18. อ.บ้านแพง	Ban Phaeng						32.9		166.3	328.0	
20. อ.นาแก	Na Kae						8.4	4.4	12.8	175.4	
21. อ.ธาตุพนม	That Phanom						26.7		26.7	182.0	
37. อ.โกสุมพิสัย	Kosum Phisai*							5.3	5.3	150.8	
42. อ.ชุมแพ	Chum Phae							2.2	36.1	174.5	
48. อ.ภูเขียว	Phu Khieo							13.6	71.1	130.6	
50. อ.จัตุรัส	Chaturat							5.3	41.1	129.2	
51. อ.บำเหน็จณรงค์	Bamnet Narong							7.0	39.5	353.0	
54. อ.ฟูง	Khong							66.5	66.5	223.8	
55. อ.ดานขุนทด	Dan Khun Thot							6.2	54.7	178.4	
56. อ.โนนไทย	Non Thai							8.5	60.8	204.4	
57. อ.โนนสูง	Non Sung							127.5	127.5	294.2	
58. อ.พิมาย	Phimai							122.1	122.1	242.9	
68. อ.นางรอง	Nang Ron							7.4	56.0	213.6	
70. อ.รัตนบุรี	Rattanaburi						13.8		52.4	248.8	
72. อ.ศีขรภูมิ	Sikhoraphum						18.5		18.5	115.8	
75. อ.ศรีสะเกษ	Si Sa Ket						65.3		80.3	146.5	- 27.
76. อ.ราษีไศล	Rasi Salai						22.1		37.0	194.3	
77. อ.อุทุมพรพิสัย	Uthumphon Phisai				26.1				26.1	..	
78. อ.กันทรารมย์	Kanthararom							2.3	9.5	76.7	
79. อ.ขุขันธ์	Khukhan							2.5	12.2	241.1	
90. อ.เดชอุดม	Det Udom							1.1	1.1	184.2	

สถานีฝน	Station	วันที่และจำนวนน้ำฝนเป็นมิลลิเมตร Date and amount of rainfall in m.m. พฤษภาคม May							ยอดรวม มม. Total rainfall mm.	ยอดรวมตั้งแต่ 1 ม.ค. Accumulative rainfall since 1 January	
		10	11	12	13	14	15	16		บริมาณ มม. Amount mm.	สูงต่ำกว่าปกติ Above or below normal
ภาคกลาง	**Central Part**										
7.จ.ท่าตะโก	Tha Tako							14.7	31.2	111.0	
18.จ.สิงห์บุรี	Sing Buri							7.4	7.4	131.6	- 66.7
24.อ.ชัยบาดาล	Chai Badan						11.0	1.5	17.2	232.9	
25.ต.บัวชุม	Bua Chum*						9.4	1.5	21.9	192.1	
29.อ.ดอนเจดีย์	Don Chedi							4.2	4.2	193.2	
33.อ.บางปลาม้า	Bang Pla Ma							10.7	10.7	211.1	
34.อ.สองพี่น้อง	Song Phi Nong							40.0	40.0	174.3	
48.อ.บางบาล	Bang Ban						T	6.3	29.3	179.8	
49.อ.บางไทร	Bang Sai							15.8	15.8	235.4	
51.อ.บางปะอิน	Bang Pa-in							18.4	18.4	110.4	
56.อ.บางบัวทอง	Bang Bua Thong							9.2	9.2	81.6	
63.อ.มีนบุรี	Min Buri							7.4	39.4	205.9	
73.อ.พนมทวน	Phanom Thuan							19.5	37.5	88.6	
74.อ.ท่าม่วง	Tha Muang							28.0	31.0	124.6	
76.จ.นครปฐม	Nakhon Pathom							65.8	65.8	219.8	- 23.3
78.อ.นครชัยศรี	Nakhon Chaisi							36.7	36.7	211.8	
80.อ.บ้านโป่ง	Ban Pong							34.5	34.5	165.0	
81.อ.โพธาราม	Photharam							39.2	42.3	124.4	
84.จ.สมุทรสงคราม	Samut Songkham							28.7	28.1	145.2	- 44.2
85.อ.บางคนที	Bang Khonthi							25.1	25.1	121.6	
86.อ.อัมพวา	Amphawa							22.1	28.0	90.4	
87.จ.สมุทรสาคร	Samut Sakhon							56.3	97.0	250.2	- 27.8
88.จ.สมุทรปราการ	Samut Prakan							17.0	74.7	303.5	+ 28.4
ภาคตะวันออก	**Eastern Part**										
5.อ.บ้านสร้าง	Ban Sang							18.7	20.9	180.4	
6.อ.ศรีมหาโพธิ	Si Maha Phot							0.8	4.4	330.6	
7.อ.กบินทร์บุรี	Kabin Buri							1.4	45.5	246.9	
8.อ.สระแก้ว	Sakaeo							14.7	30.4	184.5	
9.อ.วัฒนานคร	Watthana Nakhon							28.8	52.7	185.5	
12.อ.บ้านโพธิ์	Ban Pho							27.4	27.4	161.3	
16.อ.บ้านบึง	Ban Bung						19.3	31.4	59.7	289.5	
18.อ.ศรีราชา	Si Racha							2.8	8.0	234.9	
20.จ.ระยอง	Rayong*						3.6	5.4	47.5	308.3	+ 54.2
21.อ.บ้านค่าย	Ban Khai							40.1	40.1	210.5	
22.อ.แกลง	Klaeng						1.7	37.1	42.5	260.6	
25.อ.มะขาม	Makham							22.4	46.8	..	
28.อ.เขาสมิง	Khao Saming						19.1	51.2	77.6	463.8	
29.อ.แหลมงอบ	Laem Ngop*							6.1	15.6	218.9	
30.อ.คลองใหญ่	Khlong Yai*							8.3	8.8	506.1	-126.1

สถานีฝน	Station	วันที่และจำนวนน้ำฝนเป็นมิลลิเมตร Date and amount of rainfall in m.m. พฤษภาคม May							ยอดรวม มม. Total rainfall mm.	ยอดรวมตั้งแต่ 1 ม.ค. Accumulative rainfall since 1 January	
		10	11	12	13	14	15	16		ปริมาณ มม. Amount mm.	สูงต่ำกว่าปกติ Above or below normal
ภาคใต้	**Southern Part**										
2.อ.บ้านแหลม	Ban Laem							5.4	5.4	69.7	
11.อ.หลังสวน	Lang Suan							5.0	21.9	131.2	
13.อ.ไชยา	Chaiya							60.3	60.3	..	
18.อ.สิชล	Sichon							12.2	94.	315.3	
20.อ.ฉวาง	Chawang							8.7	8.7	170.1	
21.อ.ทุ่งสง	Thung Song							50.4	135.1	227.2	
23.อ.ปากพนัง	Pak Phanang							30.3	52.5	126.2	
33.อ.ปานาเระ	Panare					4.8			4.8	98.9	
36.อ.บันนังสตา	Bannang Satar							41.3	78.1	423.3	
39.อ.ระแงะ	Rangae							46.0	95.0	347.9	
40.อ.ตากใบ	Tak Bai							15.2	18.6	321.4	
42.อ.กระบุรี	Kra Buri							15.5	27.5	319.2	
43.จ.พังงา	Phangnga							24.5	33.7	588.7	- 3.
44.อ.กะปุง	Kapong							23.3	77.1	815.5	
45.อ.ตะกั่วป่า	Takua Pa							19.7	65.0	835.3	
46.อ.ท้ายเหมือง	Thai Muang							4.8	27.4	584.0	
47.อ.ตะกั่วทุ่ง	Takua Thung							5.5	5.5	669.4	
51.จ.กระบี่	Krabi							59.2	59.2	488.5	
52.อ.อาวลึก	Ao Luk							29.2	44.0	481.5	
53.อ.คลองทอม	Khlong Tom							1.5	16.2	387.4	
55.อ.ลิเกา	Sikao							21.7	75.6	333.3	
56.อ.ยานตาขาว	Yan Ta Khao							7.2	138.6	259.8	
57.อ.ปะเหลียน	Palian							16.5	103.9	354.7	
59.อ.ทุ่งหว้า	Thung Wa							30.0	95.4	244.1	
60.อ.ละงู	Langu							22.6	34.9	..	

พิมพ์ที่ ร.พ. กรมอุตุนิยมวิทยา สำนักนายกรัฐมนตรี

บางกะปิ พระนคร

นาวาโท ธำรง กิติสิน ผู้พิมพ์โฆษณา 2514

กรมอุตุนิยมวิทยา สำนักนายกรัฐมนตรี

รายงานอากาศประจำสัปดาห์ ระหว่างวันที่ ๒๔ – ๓๐ พฤษภาคม ๒๕๑๔

และ

การคาดหมายลักษณะอากาศ ระหว่างวันที่ ๓๑ พฤษภาคม – ๖ มิถุนายน ๒๕๑๔

ฉบับที่ ๒๒/๒๕๑๔

นาวาเอก ดร. เจริญ เจริญรัชต์ภากย์

อธิบดีกรมอุตุนิยมวิทยา

METEOROLOGICAL DEPARTMENT
OFFICE OF THE PRIME MINISTER
BANGKOK THAILAND

WEEKLY WEATHER REPORT

DURING THE PERIOD 24 - 30 MAY 1971

AND

WEATHER OUTLOOK

DURING 31 MAY – 6 JUNE 1971

No. 22/1971

Charoen Charoen-rajapark

Captain, R.T.N.

Director – General

การคาดหมายลักษณะอากาศใน ๗ วันข้างหน้า
ตั้งแต่วันที่ ๓๑ พฤษภาคม - ๖ มิถุนายน ๒๕๑๔

ลักษณะทั่วไป

ลมมรสุมตะวันตกเฉียงใต้พัดปกคลุมประเทศไทยและบริเวณใกล้เคียง

ภาคเหนือ ภาคตะวันออกเฉียงเหนือ	ตลอดสัปดาห์จะมีฝนหรือฝนฟ้าคะนองกระจาย
ภาคกลาง ภาคตะวันออก อ่าวไทย ฝั่งตะวันออก	จะมีฝนหรือฝนฟ้าคะนองกระจายในครึ่งแรกของสัปดาห์ ส่วนในครึ่งหลังของสัปดาห์จะมีฝนน้อยลง
อ่าวไทย ฝั่งตะวันตก	ตลอดสัปดาห์จะมีฝนหรือฝนฟ้าคะนองกระจาย
ภาคใต้ ฝั่งตะวันตก	ตลอดสัปดาห์จะมีฝนเกือบทั่วไป
พระนคร และ ธนบุรี	จะมีฝนหรือฝนฟ้าคะนองกระจายในครึ่งแรกของสัปดาห์ ส่วนในครึ่งหลังของสัปดาห์จะมีฝนน้อยลง

กรมอุตุนิยมวิทยา

๓๑ พ.ค. ๑๔

Weather outlook for the period 31 May - 6 June 1971

General situation

The southwest monsoon prevails over Thailand and neighbouring areas.

Northern Part: Northeastern Part:	Throughout the week, scattered showers or thundershowers.
Central Part: Eastern Part: Gulf of Thailand, East Coast:	Scattered showers or thundershowers during the first half of the week while less falls during the second half.
Gulf of Thailand, West Coast:	Throughout the week, scattered showers or thundershowers.
Southern Thailand, West Coast:	Throughout the week, almost widespread rainshowers.
Phra Nakhon & Thonburi:	Scattered showers or thundershowers during the first half of the week while less falls during the second half.

Meteorological Department

31 May 1971

สรุปลักษณะอากาศทั่วไปในรอบสัปดาห์
ตั้งแต่วันที่ ๒๔ - ๓๐ พฤษภาคม ๒๔๑๔

๑. ตลอดสัปดาห์ ปรากฏว่าร่องความกดอากาศต่ำได้พาดผ่านตอนกลางของประเทศไทย โดยมีลมมรสุมตะวันตกเฉียงใต้พัดผ่านประเทศ ลักษณะเช่นนี้ ทำให้มีฝนและฝนฟ้าคะนองกระจายในตอนต้นสัปดาห์ ส่วนในตอนกลางและปลายสัปดาห์ร่องความกดอากาศต่ำได้ทวีกำลังแรงขึ้น และมีพายุโซนร้อน "ไดน่า" ก่อตัวขึ้นในมหาสมุทรแปซิฟิค เคลื่อนตัวไปทางตะวันตกเฉียงเหนือเข้าสู่อ่าวตังเกี๋ย ลักษณะเช่นนี้ ทำให้มีฝนและฝนฟ้าคะนองเกือบทั่วไปในภาคเหนือและภาคใต้ฝั่งตะวันตก ส่วนภาคอื่น ๆ มีฝนและฝนฟ้าคะนองกระจาย

๒. ในระหว่างสัปดาห์ ปริมาณฝนสูงสุดประจำวันที่ตรวจวัดได้ในภาคต่าง ๆ ของประเทศไทยมีดังนี้.-

ภาคเหนือ	๘๗.๕ มม.	ที่ เขื่อนสิริกิติ์	จ.อุตรดิตถ์	เมื่อวันที่	๒๖ พ.ค.
ภาคตะวันออกเฉียงเหนือ	๑๒๔.๒ "	ที่ อ.เมือง	จ.หนองคาย	"	๒๕ "
ภาคกลาง	๘๐.๒ "	ที่ อ.ดำเนินสดวก	จ.ราชบุรี	"	๒๙ "
ภาคตะวันออก	๕๓.๗ "	ที่ อ.กบินทร์บุรี	จ.ปราจีนบุรี	"	๒๖ "
ภาคใต้	๑๒๕.๙ "	ที่ อ.ท้ายเหมือง	จ.พังงา	"	๒๗ "

กรมอุตุนิยมวิทยา

๓๑ พ.ค.๑๔

General Situation

Period 24 - 30 May 1971

1. Throughout the week, a trough of low pressure covered the Central part of Thailand; and the southwest monsoon also prevailed over Thailand during this period. These condition caused scattered rainshowers and thunder rainshowers over the country during the beginning of the week. In the middle and week-end period, the intensifying trough of low pressure also persisted over Thailand; and a tropical strom "DINAH", formed in the Pacafic Ocean, has moved northwestward into the Gulf of Tonkin. These condition caused almost widespread rain and thunder rainshowers in the Northern part of Thailand and the West Coast of Southern Thailand. While scattered rainshowers were observed in the remaining parts of the country.

2. During the week the daily heaviest rainfalls in various parts of Thailand were as follows:-

Northern Part	87.5 mm.	at Sirikit Dam	on	26	May
Northeastern Part	124.2 "	at Nong Khai	"	25	"
Central Part	80.2 "	at Damnoen Saduak	"	29	"
Eastern Part	53.7 "	at Kabin Buri	"	26	"
Southern Part	125.9 "	at Thai Muang	"	27	"

Meteorological Department

31 May 1971

ข่าวอากาศเพื่อการเกษตรประจำสัปดาห์

เมื่อวันที่ ๒๔ - ๓๐ พฤษภาคม มีลักษณะอากาศซึ่งพอสรุปได้ดังต่อไปนี้ :-

ตลอดสัปดาห์ปรากฏว่าร่องความกดอากาศต่ำได้พาดผ่านตอนกลางของประเทศไทยโดยมีลมมรสุมตะวันตกเฉียงใต้พัดผ่านประเทศ ลักษณะเช่นนี้ทำให้มีฝนและฝนฟ้าคะนองกระจายในตอนต้นสัปดาห์ ส่วนในตอนกลางและปลายสัปดาห์ร่องความกดอากาศต่ำได้ทวีกำลังแรงขึ้น และมีพายุโซนร้อน "ไดน่า" ก่อตัวขึ้นในมหาสมุทรแปซิฟิค เคลื่อนตัวไปทางตะวันตกเฉียงเหนือเข้าสู่อ่าวตังเกี๋ย ลักษณะเช่นนี้ทำให้มีฝนและฝนฟ้าคะนองเกือบทั่วไปในภาคเหนือและภาคใต้ฝั่งตะวันตก ส่วนภาคอื่น ๆ มีฝนและฝนฟ้า - คะนองกระจาย

<u>ข้อควรทราบ</u>

ในระยะนี้ลมมรสุมตะวันตกเฉียงใต้พัดปกคลุมทั่วประเทศไทยและบริเวณใกล้เคียง ลักษณะเช่นนี้จะทำให้ภาคเหนือและภาคตะวันออกเฉียงเหนือจะยังคงมีฝนหรือฝนฟ้าคะนองกระจายตลอดสัปดาห์ สำหรับภาคกลางและภาคตะวันออกจะมีฝนหรือฝนฟ้าคะนองกระจายในครึ่งแรกของสัปดาห์ แต่ในครึ่งหลังของสัปดาห์จะมีฝนน้อยลง ส่วนภาคใต้ยังคงมีฝนตกอยู่ โดยเฉพาะทางฝั่งตะวันตกซึ่งเป็นด้านรับลมมรสุมจะมีฝนเกือบทั่วไป.

กองอากาศเกษตร กรมอุตุนิยมวิทยา

๓๑ พฤษภาคม ๒๕๑๔

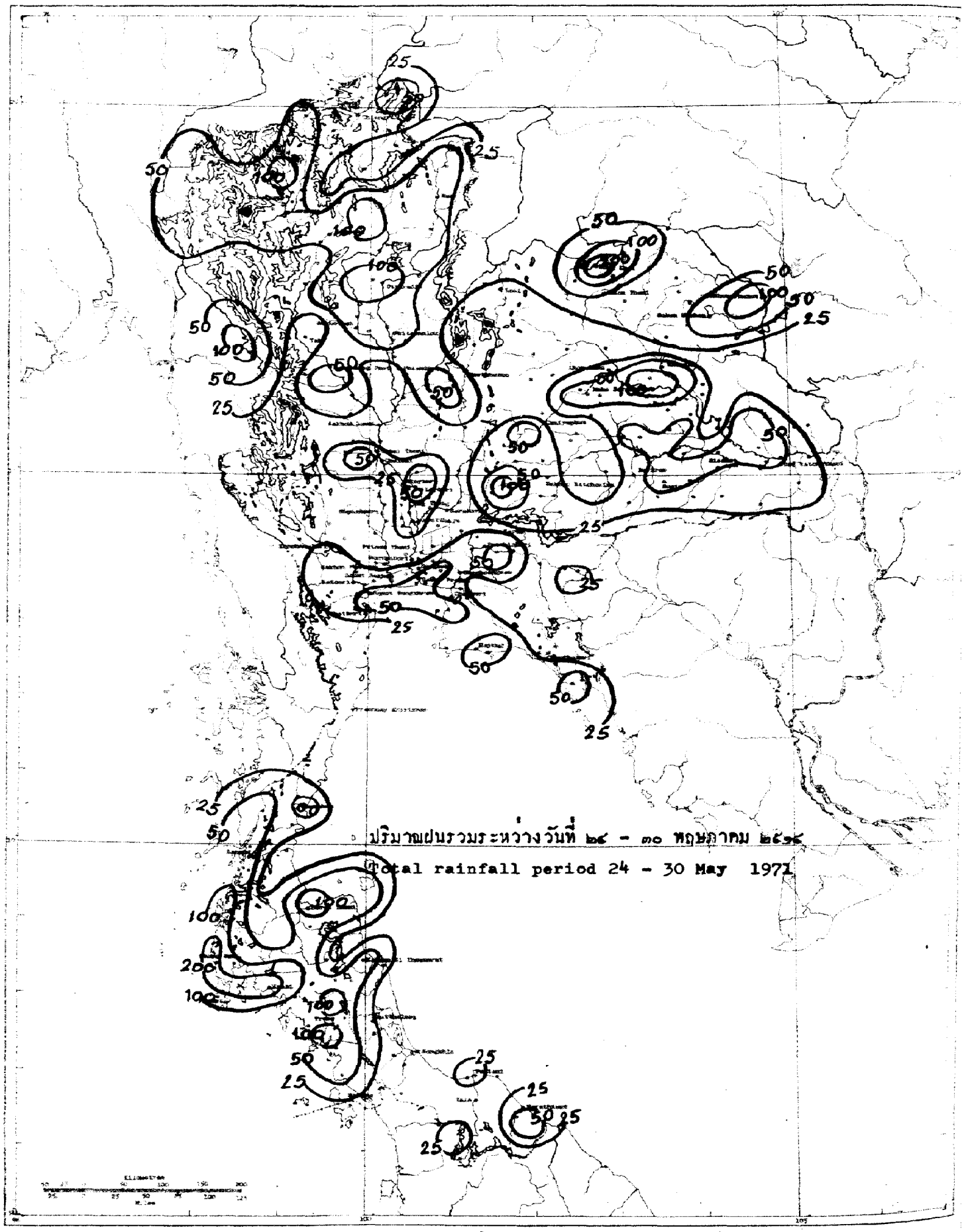
ปริมาณฝนรวมระหว่างวันที่ ๒๔ - ๓๐ พฤษภาคม ๒๕๑๔
Total rainfall period 24 - 30 May 1971

สถานีฝน	Station	วันที่และจำนวนน้ำฝนเป็นมิลลิเมตร Date and amount of rainfall in m.m. พฤษภาคม May							ฝนรวม มม. Total rainfall mm.	ฝนรวมตั้งแต่ 1 ม.ค. Accumulative rainfall since 1 January	
		24	25	26	27	28	29	30		ปริมาณ มม. Amount mm.	สูงต่ำกว่าปกติ Above or below normal
ภาคเหนือ	Northern Part										
1. จ.เชียงราย	Chiang Rai*	15.3	14.6	T	0.7				30.6	298.4	- 28.5
2. อ.แม่สาย	Mae Sai	43.0							43.0	431.0	
3. อ.เชียงแสน	Chiang Saen	34.9	13.4						48.3	327.7	
4. อ.เชียงของ	Chiang Khong	7.5	1.0		46.9	2.4			57.8	341.2	
5. อ.แม่จัน	Mae Chan	37.7							37.7	263.4	
6. อ.แม่สรวย	Mae Suai	18.3		8.0					26.3	364.2	
7. อ.เทิง	Thoeng				12.5				12.5	204.7	
8. อ.เชียงคำ	Chiang Kham		6.5		24.7				31.2	242.3	
9. อ.พาน	Phan	5.0							5.0	277.0	
10. อ.แม่ใจ	Mae Chai	4.9							4.9	187.5	
11. อ.เวียงป่าเป้า	Wiang Pa Pao		52.9						52.9	..	
12. อ.พะเยา	Phayao	2.1			13.7				15.8	317.2	
13. จ.แม่ฮ่องสอน	Mae Hong Son*	9.8	12.3	11.8	T	49.7	9.0	1.6	94.2	296.1	+131.0
14. อ.ปาย	Pai	39.0							39.0	..	
15. อ.ขุนยวม	Khun Yuam	11.0	15.0			21.5	7.5		55.0	278.0	
16. อ.แม่สะเรียง	Mae Sariang*	2.7	14.8	1.0	26.5	9.6	0.6	11.9	67.1	286.0	- 59.7
17. จ.เชียงใหม่	Chiang Mai*	6.2	31.3	2.0	18.5	9.5	T	9.5	82.0	235.6	- 43.9
18. อ.ฝาง	Fang	59.3	5.2		3.9				68.4	319.6	
19. อ.เชียงดาว	Chiang Dao	16.8		12.2					29.0	177.7	
20. อ.แม่แตง	Mae Taeng	28.7	38.1			42.1			108.9	270.0	
21. อ.แม่ริม	Mae Rim	19.6	31.5	2.4	26.5				80.0	245.6	
22. อ.สันทราย	San Sai	38.7	22.9	0.2	32.1	T	T		93.9	291.6	
23. อ.ดอยสะเก็ด	Doi Saket	7.5	44.5	3.4	5.1				60.5	287.0	
24. อ.สันกำแพง	San Kamphaeng	..	..	..	..	..	..	..	..	..	
25. อ.หางดง	Hang Dong	11.8	18.2	17.2	12.8		1.2		61.2	298.7	
26. อ.สารภี	Saraphi	22.5	35.3		12.0				69.8	252.1	
27. อ.สันป่าตอง	San Pa Tong	16.5	8.0	36.5	10.1				71.1	338.3	
28. อ.จอมทอง	Chom Thong	34.3	21.6	6.4	17.7				80.0	303.1	
29. อ.ฮอด	Hot	4.0	3.8	14.5	0.8				23.1	291.1	
30. จ.ลำพูน	Lamphun	29.3	48.6	3.6	3.4				84.9	213.4	
31. อ.ป่าซาง	Pa Sang	11.8	47.1	8.7		7.3	4.0		78.9	250.5	
32. อ.ลี้	Li	..	..	..	..	..	..	..	..	..	
33. จ.ลำปาง	Lampang*	9.7	30.9	21.0	14.2	1.9			77.7	298.8	- 0.1
34. อ.งาว	Ngao	..	..	..	..	..	..	..	..	..	
35. อ.แจ้ห่ม	Chae Hom		12.4						12.4	109.7	
36. อ.เกาะคา	Ko Kha	11.3	6.8		28.2				46.3	391.5	
37. อ.สบปราบ	Sop Prap	1.6	6.2	2.6	15.1				25.5	295.0	
38. อ.เถิน	Thoen	5.9	17.8	3.1	17.0	1.8			45.6	230.0	
39. อ.แม่พริก	Mae Phrik	20.0	6.9		18.7				45.6	255.6	

สถานีฝน	Station	วันที่และจำนวนน้ำฝนเป็นมิลลิเมตร Date and amount of rainfall in m.m. พฤษภาคม May							ฝนรวม มม. Total rainfall mm.	ฝนรวมตั้งแต่ 1 ม.ค. Accumulative rainfall since 1 January	
		24	25	26	27	28	29	30		ปริมาณ มม. Amount mm.	สูงกว่าหรือต่ำกว่าปกติ Above or below normal
40.จ.แพร่	Phrae*	3.6	9.6	16.7	55.2	1.4		6.0	92.5	452.1	+163.1
41.อ.สอง	Song		49.9		68.1				118.0	385.4	
42.อ.สูงเม่น	Sung Men		16.0	9.4	63.9				89.3	438.8	
43.อ.เด่นชัย	Den Chai	6.1	11.4	19.4	49.4				86.3	411.5	
44.จ.น่าน	Nan*	1.2	10.5	17.2	1.7		36.6	T	67.2	349.5	+ 49.0
45.อ.ทุ่งช้าง	Thung Chang	4.2	7.2	16.6		27.7	7.7		63.4	333.6	
46.อ.ท่าวังผา	Tha Wang Pha*	18.7	6.7	16.5	2.2	25.4	23.0		92.5	354.1	
47.อ.ปัว	Pua	11.6		18.5					30.1	324.3	
48.อ.สา	Sa		45.0	48.6					93.6	206.2	
49.อ.นาน้อย	Na Noi		36.7	31.6					68.3	261.6	
50.จ.อุตรดิตถ์	Uttaradit*	11.3	31.7	52.0	9.1		1.5	24.5	130.1	535.5	+153.5
51.อ.ฟากท่า	Fak Tha	4.2	30.2	36.8					71.2	364.7	
52.อ.น้ำปาด	Nam Pat	10.4	28.5						38.9	232.5	
53.เขื่อนสิริกิติ์	Sirikit Dam*	9.6	22.6	87.5	11.8	1.2			132.7	384.3	
54.อ.ท่าปลา	Tha Pla	3.3	16.4	34.2	0.2				54.1	403.9	
55.อ.ลับแล	Laplae	23.3	33.0	30.2	23.5				110.0	395.3	
56.จ.ตาก	Tak*	3.0	7.0	1.0	2.7	2.9		7.3	23.9	217.3	+ 23.6
57.อ.บ้านตาก	Ban Tak	2.4	6.4						8.8	259.5	
58.อ.แม่สอด	Mae sot*	2.3	40.8	1.6	65.3			58.5	165.1	306.8	+105.5
59.อ.อุ้มผาง	Umphang	..	..	..	..	..	..	..	..	..	
60.จ.สุโขทัย	Sukhothai		20.1		16.0				36.1	153.9	-164.4
61.อ.สวรรคโลก	Sawankhalok	22.0	29.5		43.2				94.7	219.1	
62.อ.กงไกรลาศ	Kong Krailat		30.6		23.4		15.1		69.1	152.6	
63.จ.พิษณุโลก	Phitsanulok*	4.5	18.0	0.1	22.0		14.6	2.6	61.8	317.6	- 9.9
64.อ.พรหมพิราม	Phrom Phiram	12.4	32.8		28.6		22.4		96.2	212.7	
65.อ.วังทอง	Wang Thong	9.3	38.0		10.1				57.4	293.2	
66.อ.บางกระทุ่ม	Bang Kratum		14.1	7.1	14.5				35.7	274.4	
67.จ.กำแพงเพชร	Kamphaeng Phet		51.0	9.4					60.4	184.9	+ 33.9
68.อ.คลองขลุง	Khlong Khlung	..	..	..	..	..	..	..	..	..	
69.อ.ขานุวรลักษบุรี	Khanu Woralaksaburi	2.2	T	9.6					11.8	438.6	
70.จ.พิจิตร	Phichit	4.5	7.3	2.3	5.7				19.8	300.2	+ 39.9
71.อ.สามง่าม	Sam Ngam		5.5						5.5	179.5	
72.อ.ตะพานหิน	Taphan Hin			7.4	8.0	3.0			18.4	372.2	
73.อ.บางมูลนาก	Bang Mun Nak		3.6						3.6	120.2	
74.อ.โพทะเล	Pho Thale	..	..	..	..	..	..	..	..	..	
75.จ.เพชรบูรณ์	Phetchabun*		0.7	T	0.9	T	T	48.7	50.3	351.6	+ 50.1
76.อ.หล่มเก่า	Lom Kao		2.0						2.0	142.1	
77.อ.หล่มสัก	Lom Sak*		6.6			4.6			11.2	113.2	
78.อ.ชนแดน	Chon Daen		15.7	9.4	15.7	1.6			42.4	230.2	
79.อ.หนองไผ่	Nong Phai				65.2				65.2	258.3	
80.อ.วิเชียรบุรี	Wichian Buri*	5.8	0.2		5.6			T	11.6	255.7	

สถานีฝน	Station	วันที่และจำนวนน้ำฝนเป็นมิลลิเมตร Date and amount of rainfall in m.m. พฤษภาคม May							ปริมาณ มม. Total rainfall mm.	ปริมาณตั้งแต่ 1 ม.ค. Accumulative rainfall since 1 January	
		24	25	26	27	28	29	30		ปริมาณ มม. Amount mm.	สูงกว่าหรือปกติ Above or below normal
ภาคตะวันออกเฉียงเหนือ	Northeastern Part										
1.จ.เลย	Loei*	T	4.1				6.5	T	10.6	217.7	-180.2
2.อ.เชียงคาน	Chiang Khan	15.8	11.4				8.7		35.9	274.2	
3.อ.ท่าลี่	Tha Li								0.0	265.9	
4.อ.ด่านซ้าย	Dan Sai		26.5						26.5	257.7	
5.อ.วังสะพุง	Wang Saphung	9.6	12.0						21.6	308.8	
6.จ.หนองคาย	Nong Khai*	5.3	124.2	1.5		T	77.9	0.4	279.3	608.8	+210.3
7.อ.สีเชียงใหม่	Si Chiang Mai	1.3	30.5				21.8		53.6	296.3	
8.อ.โพนพิสัย	Phon Phisai		84.1	14.0			52.0		150.1	448.7	
9.อ.ท่าบ่อ	Tha Bo	7.3	19.4						26.7	401.1	
10.จ.อุดรธานี	Udon Thani*	19.2	8.8	T		T	7.9	2.8	38.7	274.7	-105.1
11.อ.เพ็ญ	Phen		23.7						23.7	194.6	
12.อ.หนองหาน	Nong Han		41.2	1.5					42.7	209.1	
13.จ.สกลนคร	Sakon Nakhon*			54.0			13.5	1.5	69.0	563.0	+148.3
14.อ.วานรนิวาส	Wanon Niwat			20.3					20.3	216.4	
15.อ.สว่างแดนดิน	Sawang Daen Din		13.6	2.9			25.1		41.6	157.3	
16.อ.พรรณานิคม	Phanna Nikhom		18.5	18.4			5.9		42.8	265.1	
17.จ.นครพนม	Nakhon Phanom*			1.4		68.1	65.6	2.6	137.7	333.8	-109.7
18.อ.บ้านแพง	Ban Phaeng			0.8		0.8			1.6	427.4	
19.อ.ท่าอุเทน	Tha Uten	..	..	..	..	..	..	..	..	..	
20.อ.นาแก	Na Kae			9.9					9.9	234.6	
21.อ.ธาตุพนม	That Phanom			9.5					9.5	231.5	
22.อ.มุกดาหาร	Mukdahan*			8.7		1.0	25.8		35.5	409.3	+104.8
23.จ.กาฬสินธุ์	Kalasin			13.7			43.1		56.8	220.9	-180.3
24.อ.ยางตลาด	Yang Talat		5.4	1.5	T	27.5	87.4		121.6	274.4	
25.อ.สหัสขันธ์	Sahatsakhan	..	..	..	..	..	..	..	..	..	
26.อ.กมลาไสย	Kamalasai			182.5			4.9		187.4	377.4	
27.จ.ร้อยเอ็ด	Roi Et*			31.5		6.1			37.6	336.5	- 40.3
28.อ.โพนทอง	Phon Thong			8.9			21.2		30.1	194.6	
29.อ.ธวัชบุรี	Thawatchaburi		T	12.7					12.7	209.7	
30.อ.อาจสามารถ	At Samat		40.3	45.2					85.5	351.5	
31.อ.เสลภูมิ	Selaphum	..	..	..	..	..	..	..	..	..	
32.อ.จตุรพักตรพิมาน	Chaturaphak Phiman		10.0	30.6					40.6	220.3	
33.อ.เกษตรวิสัย	Kaset Wisai		20.0	44.5					64.5	320.0	
34.อ.พนมไพร	Phanom Phrai			17.1					17.1	..	
35.อ.สุวรรณภูมิ	Suwannaphum		2.6						2.6	293.7	
36.จ.มหาสารคาม	Maha Sarakham		9.0	6.8			3.3		19.3	321.2	+ 8.5
37.อ.โกสุมพิสัย	Kosum Phisai*		T	4.4	T		21.6		26.0	214.9	
38.อ.บรบือ	Borabu	3.6		12.0	2.1		1.5		19.2	380.6	
39.อ.ศรีสุขพิสัย	Phayakkhaphum Phisai								0.0	261.7	
40.จ.ขอนแก่น	Khon Kaen*	1.2	5.0	4.0	T		9.7		20.0	310.0	- 27.3

สถานีฝน	Station	วันที่และจำนวนน้ำฝนเป็นมิลลิเมตร Date and amount of rainfall in m.m. พฤษภาคม May							ผลรวม มม. Total rainfall mm.	ผลรวมตั้งแต่ 1 ม.ค. Accumulative rainfall since 1 January	
		24	25	26	27	28	29	30		ปริมาณ มม. Amount mm.	สูงต่ำกว่าปกติ Above or below normal
41.อ.ภูเวียง	Phu Wiang		13.6	1.8			5.9		21.3	266.6	
42.อ.ชุมแพ	Chum Phae			14.5			12.9		27.4	242.9	
43.อ.มัญจาคีรี	Mancha Khiri			16.3					16.3	242.6	
44.อ.ชนบท	Chonnabot*			66.2			19.3		85.5	465.5	
45.อ.บ้านไผ่	Ban Phai			32.0			9.5		41.5	559.7	
46.อ.พล	Phon								0.0	203.2	
47.จ.ชัยภูมิ	Chaiyaphum*	1.0	5.0	0.2			41.7	17.2	65.1	322.1	+ 41.2
48.อ.ภูเขียว	Phu Khieo								0.0	141.6	
49.อ.คอนสวรรค์	Khon Sawan								0.0	181.2	
50.อ.จัตุรัส	Chatturat								0.0	156.2	
51.อ.บำเหน็จณรงค์	Bamnet Narong								0.0	373.8	
52.จ.นครราชสีมา	Nakhon Ratchasima*	3.9	0.1	12.4	16.2	6.7		T	39.3	262.9	- 33.0
53.อ.บัวใหญ่	Bua Yai								0.0	121.1	
54.อ.คง	Khong			20.7					20.7	266.1	
55.อ.ด่านขุนทด	Dan Khun Thot			18.0	7.2				25.2	319.0	
56.อ.โนนไทย	Non Thai				3.4				3.4	245.0	
57.อ.โนนสูง	Non Sung	24.5		8.0					32.5	357.3	
58.อ.พิมาย	Phimai								0.0	251.5	
59.อ.สีคิ้ว	Sikhiu			5.2	4.5				9.7	273.4	
60.อ.สูงเนิน	Sung Noen	30.5		53.3	29.2				113.0	251.2	
61.อ.ปักธงชัย	Phak Thong Chai	4.1			4.0	3.2	13.1		24.4	260.0	
62.อ.โชคชัย	Chok Chai*	0.9			13.2	5.3	7.9		27.3	290.3	
63.อ.ครบุรี	Khon Buri			6.4		40.6			47.0	305.5	
64.จ.บุรีรัมย์	Buri Ram								0.0	192.9	-103.0
65.อ.พุทไธสง	Phutthaisong	..	..	..	..	..	..	..	..	..	
66.อ.สตึก	Satuk						10.0		10.0	319.8	
67.อ.ลำปลายมาศ	Lam Plai Mat						4.6		4.6	235.7	
68.อ.นางรอง	Nang Rong*	1.2	T			0.6	25.2		27.0	298.4	
69.จ.สุรินทร์	Surin*			21.8	5.2		6.3	19.4	52.7	321.6	+ 50.5
70.อ.รัตนบุรี	Rattanaburi			26.7			1.9		28.6	303.1	
71.อ.ท่าตูม	Tha Tum*	0.8	T	5.7			3.4	T	9.9	340.9	
72.อ.ศีขรภูมิ	Sikhoraphum			5.3			5.3		10.6	143.9	
73.อ.ปราสาท	Prasat			5.6			3.7		9.3	146.9	
74.อ.สังขะ	Sangkha		7.8				17.6		25.4	352.1	
75.จ.ศรีสะเกษ	Si Sa Ket			14.6					14.6	245.7	+ 5.4
76.อ.ราษีไศล	Rasi Salai			16.9					16.9	294.9	
77.อ.อุทุมพรพิสัย	Uthumphon Phisai			44.5			7.2		51.7	..	
78.อ.กันทรารมย์	Kanthararom			3.2					3.2	111.7	
79.อ.ขุขันธ์	Khukhan						8.0		8.0	265.3	
80.อ.กันทะลัก	Kantharalak			44.0					44.0	134.0	
81.จ.อุบลราชธานี	Ubon Ratchathani*		14.3	21.3		1.3	15.5	T	52.4	297.4	- 71.7

สถานีฝน	Station	วันที่และจำนวนน้ำฝนเป็นมิลลิเมตร Date and amount of rainfall in m.m. พฤษภาคม May							ฝนรวม มม. Total rainfall mm.	ฝนรวมตั้งแต่ 1 ม.ค. Accumulative rainfall since 1 January	
		24	25	26	27	28	29	30		ปริมาณ มม. Amount mm.	สูงต่ำกว่าปกติ Above or below normal
82.อ.เขมราฐ	Khemarat			18.1					18.1	203.8	
83.อ.อำนาจเจริญ	Amnat Charoen								0.0	321.5	
84.อ.ยโสธร	Yasothon		5.1	26.2					31.3	171.3	
85.อ.ค้าเขื่อนแก้ว	Kham Khuan Kaeo		42.0	5.9					47.9	..	
86.อ.กระการพืชผล	Trakan Phutphon		14.7	15.3		23.7			53.7	179.8	
87.อ.มหาชนะชัย	Maha Chana Chai		7.1	37.5					44.6	283.4	
88.อ.เขื่องใน	Khuang Nai		61.2	21.8					83.0	389.2	
89.อ.โขงเจียม	Khong Chiam		6.4	9.5					15.9	259.0	
90.อ.เดชอุดม	Det Udom								0.0	229.4	
<u>ภาคกลาง</u>	<u>Central Part</u>										
1.จ.นครสวรรค์	Nakhon Sawan*							3.6	3.6	352.8	+ 41.2
2.อ.บรรพตพิสัย	Banphot Phisai			31.3					31.3	325.9	
3.อ.ตากฟ้า	Takhli				14.2				14.2	533.9	
4.อ.ลาดยาว	Lat Yao								0.0	172.5	
5.อ.ชุมแสง	Chumsaeng			5.9	T	0.4			6.3	156.1	
6.อ.หนองบัว	Nong Bua	..	..	..	..	..	..	..	..	..	
7.อ.ท่าตะโก	Tha Tako								0.0	189.7	
8.อ.พยุหะคีรี	Phayuha Khiri						9.8		9.8	89.8	
9.จ.อุทัยธานี	Uthai Thani								0.0	201.0	- 95.6
10.อ.สว่างอารมณ์	Sawang Arom	..	..	..	..	..	..	..	..	..	
11.อ.หนองฉาง	Nong Chang								0.0	221.9	
12.อ.ทัพทัน	Thab Than	2.2					8.2		10.4	228.1	
13.อ.หนองขาหย่าง	Nong Khayang								0.0	94.1	
14.อ.บ้านไร่	Ban Rai	..	..	..	..	..	..	..	..	..	
15.จ.ชัยนาท	Chainat			4.0	6.0		2.1		12.1	175.8	-159.4
16.อ.มโนรมย์	Manorom		26.1			4.3	21.1		51.5	185.5	
17.อ.วัดสิงห์	Wat Sing			22.2	0.7		9.7		32.6	275.3	
18.จ.สิงห์บุรี	Sing Buri			24.4					24.4	199.9	- 57.6
19.อ.อินทร์บุรี	In Buri		17.6						17.6	203.8	
20.อ.บางระจัน	Bang Rachan		14.4	2.9	19.9				37.2	258.6	
21.อ.พรหมบุรี	Phrom Buri			10.6					10.6	219.7	
22.จ.ลพบุรี	Lopburi*	21.8		24.5	1.1			26.2	73.6	297.3	- 10.9
23.อ.บ้านหมี่	Ban Mi								0.0	109.4	
24.อ.ชัยบาดาล	Chai Badan			1.3					1.3	277.1	
25.อ.บัวชุม	Bua Chum*		0.2	1.1	4.0	6.2			11.5	229.6	
26.อ.ท่าวุ้ง	Tha Wung			21.5					21.5	201.4	
27.อ.โคกสำโรง	Khok Samrong	8.7		20.8			20.5		50.0	211.3	
28.จ.สุพรรณบุรี	Suphan Buri*			2.4		0.4	0.5	0.5	3.8	246.7	- 64.9
29.อ.ดอนเจดีย์	Don Chedi								0.0	193.2	
30.อ.เดิมบางนางบวช	Doembang Nangbuat	..	..	..	..	..	..	..	..	..	
31.อ.สามชุก	Sam Chuk	..	..	..	..	..	..	..	..	..	

สถานีฝน	Station	วันที่และจำนวนน้ำฝนเป็นมิลลิเมตร Date and amount of rainfall in m.m. พฤษภาคม May							ปริมาณ มม. Total rainfall mm.	ปริมาณตั้งแต่ 1 ม.ค. Accumulative rainfall since 1 January	
		24	25	26	27	28	29	30		ปริมาณ มม. Amount mm.	สูงต่ำกว่าปกติ Above or below normal
32.อ.ศรีประจันต์	Si Prachan	..	..	..	..	..	..	..	..	..	
33.อ.บางปลาม้า	Bang Pla Ma								0.0	219.5	
34.อ.สองพี่น้อง	Song Phi Nong								0.0	246.3	
35.จ.อ่างทอง	Ang Thong			24.5					24.5	205.0	-186.7
36.อ.โพธิ์ทอง	Pho Thong			4.7					4.7	257.8	
37.อ.ไชโย	Chaiyo								0.0	189.5	
38.อ.วิเศษชัยชาญ	Wiset Chai Chan			4.5					4.5	115.0	
39.อ.ป่าโมก	Pa Mok								0.0	140.4	
40.จ.สระบุรี	Saraburi			7.0					7.0	246.6	- 77.5
41.อ.พระพุทธบาท	Phra Phutthabat	..	..	..	..	..	..	..	..	..	
42.อ.บ้านหมอ	Ban Mo								0.0	165.9	
43.อ.หนองแค	Nong Khae			2.3			4.6		6.9	197.4	
44.อ.แก่งคอย	Kaeng Khoi			18.8					18.8	324.1	
45.จ.พระนครศรีอยุธยา	Ayutthaya								0.0	102.7	-199.9
46.อ.ท่าเรือ	Tha Rua	2.8			T				2.8	219.7	
47.อ.ผักไห่	Phak Hai			8.5					8.5	64.4	
48.อ.บางบาล	Bang Ban			18.6					18.6	206.7	
49.อ.บางไทร	Bang Sai			11.7					11.7	341.2	
50.อ.เสนา	Sena			2.2					2.2	53.6	
51.อ.บางปะอิน	Bang Pa-in			32.1					32.1	142.5	
52.จ.ปทุมธานี	Pathum Thani								0.0	173.2	-183.7
53.อ.ธัญบุรี	Thanyaburi				14.3		0.3		14.6	112.1	
54.อ.รังสิต	Rangsit		2.0		10.9				12.9	303.2	
55.จ.นนทบุรี	Nonthaburi						6.2		6.2	180.9	- 94.5
56.อ.บางบัวทอง	Bang Bua Thong								0.0	141.9	
57.จ.ธนบุรี	Thon Buri		1.6						1.6	80.8	-120.7
58.อ.บางขุนเทียน	Bang Khun Thian	..	..	..	..	..	..	..	..	..	
59.อ.ตลิ่งชัน	Taling Chan	..	..	..	..	..	..	..	..	..	
60.จ.พระนคร	Phra Nakhon*	1.4	25.9	4.0	0.8	0.9	0.5	5.9	39.4	263.8	- 85.6
61.สนามบินดอนเมือง	Don Muang Air-port*	0.4		T	T	T	16.3	2.4	19.1	233.1	-138.3
62.อ.บางเขน	Bang Khen*	T	8.3	0.6	1.4		6.1	1.5	17.9	97.9	
63.อ.มีนบุรี	Min Buri						10.2		10.2	304.8	
64.อ.ลาดกระบัง	Lat Krabang	..	..	..	..	..	..	..	..	..	
65.สูนย์วิจัยบางนา	Bang Na*	1.8	18.7	10.1	12.7	1.2	10.4	26.5	81.4	352.5	
66.จ.กาญจนบุรี	Kanchanaburi*		25.4		T		1.6	5.4	32.4	284.9	- 44.5
67.เหมืองปิล็อก	Pilok	..	..	..	..	..	..	..	..	..	
68.อ.สังขละบุรี	Sangkhla Buri	..	..	..	..	..	..	..	..	..	
69.อ.ทองผาภูมิ	Thong Pha Phum*	..	..	..	..	..	..	..	..	..	
70.อ.ศรีสวัสดิ์	Si Sawat	..	..	..	..	..	..	..	..	..	
71.อ.บ่อพลอย	Bo Phloi	..	..	..	..	..	..	..	..	..	
72.อ.ไทรโยค	Sai Yok	..	..	..	..	..	..	..	..	..	

สถานีฝน	Station	วันที่และจำนวนน้ำฝนเป็นมิลลิเมตร Date and amount of rainfall in m.m. พฤษภาคม May							ปริมาณ มม. Total rainfall mm.	ปริมาณตั้งแต่ 1 ม.ค. Accumulative rainfall since 1 January	
		24	25	26	27	28	29	30		ปริมาณ มม. Amount mm.	สูงต่ำกว่าปกติ Above or below normal
73.อ.พนมทวน	Phanom Thuan								0.0	89.3	
74.อ.ท่าม่วง	Tha Muang		12.0						12.0	194.4	
75.อ.ท่ามะกา	Tha Maka	..	..	..	..	..	..	..	..	..	
76.จ.นครปฐม	Nakhon Pathom				8.0		4.2		12.2	289.1	- 35.1
77.อ.กำแพงแสน	Kamphaeng Saen	..	..	..	..	..	..	..	..	..	
78.อ.นครชัยศรี	Nakhon Chaisi				3.4				3.4	275.0	
79.จ.ราชบุรี	Ratchaburi			38.7					38.7	100.8	-125.9
80.อ.บ้านโป่ง	Ban Pong	24.0	6.5	2.3					32.8	275.8	
81.อ.โพธาราม	Photharam	16.2	0.7	10.6			0.4		27.9	189.8	
82.อ.ดำเนินสดวก	Damnoen Saduak		0.8				80.2		81.6	160.0	
83.อ.ปากท่อ	Pak Tho	..	..	..	..	..	..	..	..	..	
84.จ.สมุทรสงคราม	Samut Songkham			78.7					78.7	227.7	- 14.6
85.อ.บางคนที	Bang Khonthi		8.6	1.6					10.2	144.9	
86.อ.อัมพวา	Amphawa	5.2	25.6						30.8	131.5	
87.จ.สมุทรสาคร	Samut Sakhon			63.5			22.5		86.0	351.3	+ 9.5
88.จ.สมุทรปราการ	Samut Prakan		12.4	30.5	16.5		35.5		94.9	482.9	+ 94.0
89.อ.พระประแดง	Phra Pradaeng	..	..	..	..	..	..	..	..	..	
90.อ.บางพลี	Bang Phli	26.3	8.2		20.8		27.3		82.6	293.9	
<u>ภาคตะวันออก</u>	<u>Eastern Part</u>										
1.จ.นครนายก	Nakhon Nayok								0.0	250.3	-197.4
2.อ.บ้านนา	Ban Na								0.0	258.0	
3.อ.ปากพลี	Pak Phli					6.1	3.5		9.6	372.0	
4.จ.ปราจีนบุรี	Prachin Buri*			1.0		T	4.6	24.4	30.0	207.6	-117.3
5.อ.บ้านสร้าง	Ban Sang		1.3				5.1		6.4	240.4	
6.อ.ศรีมหาโพธิ	Si Maha Phot			10.5					10.5	361.2	
7.อ.กบินทร์บุรี	Kabin Buri			53.7		T	11.3		65.0	359.8	
8.อ.สระแก้ว	Sakaeo	2.5		1.0			7.8		8.8	221.3	
9.อ.วัฒนานคร	Watthana Nakhon		8.2	2.3			16.9		19.2	240.9	
10.อ.อรัญประเทศ	Aranyaprathet*	T		19.8		1.8	2.7	0.9	25.2	344.5	- 77.5
11.จ.ฉะเชิงเทรา	Chachoengsao				25.9				25.9	167.6	-125.5
12.อ.บ้านโพธิ์	Ban Pho			29.6	14.7				44.3	245.9	
13.จ.ชลบุรี	Chon Buri*			4.8	0.5	26.5	47.1	14.9	93.8	302.1	-106.5
14.อ.พานทอง	Phan Thong			8.3					8.3	191.9	
15.อ.พนัสนิคม	Phanat Nikhom	..	..	..	..	..	..	..	..	..	
16.อ.บ้านบึง	Ban Bung		2.2						2.2	347.5	
17.อ.เกาะสีชัง	Ko Sichang*		3.8						3.8	129.9	
18.อ.ศรีราชา	Si Racha				T		35.9		35.9	385.5	
19.อ.สัตหีบ	Sattahip*		T			T	26.9	3.7	30.6	668.0	+252.5
20.จ.ระยอง	Rayong*		2.0	38.6	5.7	0.8	8.5		53.6	411.7	+ 71.2
21.อ.บ้านค่าย	Ban Khai			17.5	8.5		4.4		30.4	303.0	
22.อ.แกลง	Klaeng		T	29.0	13.7		19.3		62.0	473.7	

สถานีฝน	Station	วันที่และจำนวนน้ำฝนเป็นมิลลิเมตร Date and amount of rainfall in m.m. พฤษภาคม May							ฝนรวม มม. Total rainfall mm.	ฝนรวมตั้งแต่ 1 ม.ค. Accumulative rainfall since 1 January	
		24	25	26	27	28	29	30		ปริมาณ มม. Amount mm.	สูงต่ำกว่าปกติ Above or below normal
23.จ.จันทบุรี	Chanthaburi*	0.5	T		9.8	4.5	1.4	9.5	25.2	605.9	-100.5
24.อ.ท่าใหม่	Tha Mai								0.0	361.9	
25.อ.มะขาม	Makham	..	..	..	..	..	..	..	..	..	
26.อ.ขลุง	Khlung	..	..	..	..	..	..	..	..	..	
27.จ.ตราด	Trat	20.6	38.7	11.3	44.6		9.2		65.1	552.4	
28.อ.เขาสมิง	Khao Saming	5.3		15.3	5.3				20.6	546.1	
29.อ.แหลมงอบ	Laem Ngop*		2.0	3.6	21.7				25.3	337.2	
30.อ.คลองใหญ่	Khlong Yai*	0.3	T	7.5		24.7	2.6		34.8	597.6	-299.9
<u>ภาคใต้</u>	<u>Southern Part</u>										
1.จ.เพชรบุรี	Phetchaburi		13.2						13.2	95.8	- 83.5
2.อ.บ้านแหลม	Ban Laem		14.8				1.4		16.2	103.4	
3.อ.บ้านลาด	Ban Lat			5.7					5.7	60.6	
4.อ.ชะอำ	Cha-am	4.0		2.1					2.1	..	
5.จ.ประจวบคีรีขันธ์	Prachuap Khiri Khan*		0.4	2.6	T			0.1	2.7	192.0	-154.5
6.อ.กุยบุรี	Kui Buri	..	..	..	..	..	..	..	..	..	
7.อ.หัวหิน	Hua Hin*	0.2	0.4	0.9	0.2		T	1.9	3.0	156.1	-103.7
8.จ.ชุมพร	Chumphon*			17.6	2.8	11.6	15.1	7.3	54.4	231.9	-395.6
9.อ.ท่าแซะ	Tha Sae			5.0	11.1	12.3			28.4	213.8	
10.อ.สวี	Sawi				3.8	23.9			27.7	122.3	
11.อ.หลังสวน	Lang Suan				11.2				11.2	188.4	
12.จ.สุราษฎร์ธานี	Surat Thani			19.4	106.8	0.4	7.0	35.4	169.2	372.4	- 18.5
13.อ.ไชยา	Chaiya	..	..	..	..	..	..	..	..	..	
14.อ.เกาะสมุย	Ko Samui*	27.4	0.3	26.5		7.0	14.3	19.1	66.9	385.8	
15.อ.พุนพิน	Phunphin				17.6				17.6	147.9	
16.อ.บ้านนาสาร	Ban Na San	..	..	..	..	..	..	..	..	..	
17.จ.นครศรีธรรมราช	Nakhon Si Thammarat*	5.8	T	2.4	28.2	6.9		35.9	73.4	349.7	-457.5
18.อ.สิชล	Sichon		1.9	30.4		18.9	6.8		56.1	379.6	
19.อ.ท่าศาลา	Tha Sala	..	..	..	..	..	..	..	..	..	
20.อ.ฉวาง	Chawang				20.2	14.1			34.3	259.4	
21.อ.ทุ่งสง	Thung Song			8.7					8.7	240.5	
22.อ.ร่อนพิบูลย์	Ron Phibun	..	..	..	..	..	..	..	..	..	
23.อ.ปากพนัง	Pak Phanang			17.4	22.1				39.5	165.7	
24.จ.พัทลุง	Phatthalung								0.0	360.0	-187.6
25.อ.เขาชัยสน	Khao Chaison			38.2					38.2	333.4	
26.จ.สงขลา	Songkhla*		T	2.2	6.2	T		6.5	14.9	258.5	-159.5
27.อ.รัตภูมิ	Rattaphum				19.2				19.2	461.9	
28.อ.หาดใหญ่	Hat Yai	..	..	..	..	..	..	..	..	..	
29.อ.สะเดา	Sadao								0.0	512.1	
30.จ.ปัตตานี	Pattani*		6.6	5.2	20.0		T		25.2	341.1	+ 93.7
31.อ.หนองจิก	Nong Chik								0.0	185.8	
32.อ.ยะหริ่ง	Yaring			10.2					10.2	80.5	

สถานีฝน	Station	วันที่และจำนวนน้ำฝนเป็นมิลลิเมตร Date and amount of rainfall in m.m. พฤษภาคม May							ยอดรวม มม. Total rainfall mm.	ยอดรวมตั้งแต่ 1 ม.ค. Accumulative rainfall since 1 January	
		24	25	26	27	28	29	30		ปริมาณ มม. Amount mm.	สูงต่ำกว่าปกติ Above or below normal
33.อ.ปะนาเระ	Panare			3.2	5.8				9.0	200.4	
34.จ.ยะลา	Yala			2.7					2.7	395.8	..
35.อ.เบตง	Betong			28.5	5.6				34.1	523.7	
36.อ.บันนังสตา	Bannang Satar			5.3	5.1				10.4	437.1	
37.จ.นราธิวาส	Narathiwat*			0.8	30.0	9.9			40.7	447.3	-389.4
38.อ.ยี่งอ	Yi-ngo	..	..	..	..	..	..	..	..	..	
39.อ.ระแงะ	Rangae					53.0			53.0	479.6	
40.อ.ตากใบ	Tak Bai								0.0	330.1	
41.จ.ระนอง	Ranong*	1.5	T	0.3	13.5	9.8	0.7	30.7	55.0	663.4	-283.1
42.อ.กระบุรี	Kra Buri				30.2	8.6	15.5		54.3	421.6	
43.จ.พังงา	Phangnga		16.5	13.6	46.7	37.8	23.1		121.2	855.6	+155.9
44.อ.กะปง	Kapong		11.2	26.0	20.6				46.6	1019.1	
45.อ.ตะกั่วป่า	Takua Pa	3.5	32.5	19.6	43.1	64.7	8.7		136.1	1318.7	
46.อ.ท้ายเหมือง	Thai Muang		17.4	61.5	125.9	57.6	40.3		285.3	1131.8	
47.อ.ตะกั่วทุ่ง	Takua Thung		67.8	48.1	63.0	8.4	11.2		130.7	992.1	
48.จ.ภูเก็ต	Phuket*			37.2	61.4	14.3	29.9	11.6	154.4	930.4	+322.5
49.สนามบินภูเก็ต	Phuket Air-port*		2.3	71.5	75.2	46.6	23.8	18.3	235.4	958.9	
50.อ.ถลาง	Thalang	..	..	..	..	..	..	..	..	..	
51.จ.กระบี่	Krabi			98.8	48.3		80.3		227.4	795.1	..
52.อ.อ่าวลึก	Ao Luk			2.6	47.6	T	12.0		62.2	660.0	
53.อ.คลองท่อม	Khlong Tom	6.4	4.1	18.9	14.4	33.1	11.2		77.6	546.0	
54.สนามบินตรัง	Trang Air-port*	T	T	15.6	15.7	1.6	6.2		39.1	364.0	-246.7
55.อ.สิเกา	Sikao	0.5	T	27.8	42.5	6.8			77.1	481.2	
56.อ.ย่านตาขาว	Yan Ta Khao			62.1	30.9	23.8			116.8	466.9	
57.อ.ปะเหลียน	Palian	T		44.4	47.9	33.6			125.9	693.1	
58.จ.สตูล	Satun	..	..	..	..	..	..	..	..	..	
59.อ.ทุ่งหว้า	Thung Wa			40.0	5.0	50.0			95.0	521.8	
60.อ.ละงู	Langu				23.6	37.6			61.2	..	

หมายเหตุ ช่องว่าง ไม่มีฝนตก
* สถานีตรวจอากาศ
T ฝนเล็กน้อยวัดไม่ได้
.. ไม่มีรายงาน

Remark Blank No rain
* Synoptic Station
T Trace
.. No report

อุณหภูมิสูงสุดและต่ำสุดประจำวันที่ ๒๔ - ๓๐ พฤษภาคม ๒๕๑๔

Daily Max. and Min. Temperature 24 - 30 May 1971

สถานี	Station	อุณหภูมิสูงสุดและต่ำสุดเป็นองศา ซ. Max. and Min. Temperature in degree C.							เฉลี่ยสูงสุดต่ำสุด Average Max. Min.	เฉลี่ยในสัปดาห์ Weekly Mean	ค่าปกติประจำเดือน Monthly Normal
		24	25	26	27	28	29	30			
ภาคเหนือ	**Northern Part**										
1.จ.เชียงราย	Chiang Rai	29.0 20.7	31.2 21.7	30.8 20.6	32.8 21.5	32.4 23.1	32.0 22.2	30.6 22.8	31.3 21.8	26.6	27.9
2.จ.แม่ฮ่องสอน	Mae Hong Son	31.7 24.0	33.3 23.8	34.0 23.6	33.7 24.2	32.8 24.4	34.2 22.7	33.0 23.2	33.2 23.7	28.5	29.4
3.จ.เชียงใหม่	Chiang Mai	30.4 23.1	31.5 23.6	32.0 21.9	31.8 23.6	31.6 23.3	33.1 22.6	32.2 24.6	31.8 23.2	27.5	28.7
4.จ.น่าน	Nan	32.4 23.1	32.2 24.4	31.9 22.8	34.1 22.1	35.7 23.2	35.1 22.9	31.8 21.4	33.3 22.8	28.1	29.3
5.อ.ท่าวังผา	Tha Wang Pha	31.6 22.5	31.4 23.7	30.0 22.4	33.3 22.6	33.8 23.5	34.2 22.5	31.6 22.4	32.3 22.8	27.6	..
6.จ.ลำปาง	Lampang	30.4 23.4	31.6 23.4	32.1 22.2	33.5 24.4	32.4 21.4	33.8 25.4	32.3 24.1	32.3 23.5	27.9	29.3
7.อ.แม่สะเรียง	Mae Sariang	30.6 23.7	33.6 22.8	32.0 22.7	34.4 23.3	33.2 22.8	32.2 23.3	34.5 23.7	32.9 23.2	28.1	29.6
8.จ.แพร่	Phrae	31.3 22.4	32.0 24.2	32.0 22.7	33.9 21.8	33.2 22.6	33.8 25.4	32.0 24.6	32.6 23.4	28.0	29.4
9.จ.อุตรดิตถ์	Uttaradit	33.3 22.4	33.1 21.5	32.9 22.6	33.7 22.5	33.5 23.7	33.3 25.5	33.5 24.1	33.3 23.2	28.3	30.3
10.สนามบินอุตรดิตถ์	Uttaradit Air-port	32.4 23.5	32.3 24.5	32.4 23.2	33.1 22.8	31.8 23.8	32.5 25.5	.. ..	32.4 23.9	28.2	..
11.จ.ตาก	Tak	31.0 24.7	32.1 24.3	31.6 23.9	33.0 24.1	33.4 23.8	34.2 24.9	34.4 24.6	32.8 24.3	28.6	30.3
12.จ.พิษณุโลก	Phitsanulok	33.7 25.2	34.3 25.5	32.3 23.6	34.1 25.7	34.3 24.5	34.2 25.9	33.0 24.5	33.7 25.0	29.4	30.1
13.อ.แม่สอด	Mae Sot	30.4 24.2	30.8 23.8	31.7 23.0	33.0 24.3	33.5 23.5	32.0 24.2	33.2 24.1	32.1 23.9	28.0	29.0
14.จ.เพชรบูรณ์	Phetchabun	34.5 24.7	35.4 24.5	34.3 25.2	35.2 24.5	35.0 24.3	34.8 24.2	34.4 24.7	34.8 24.6	29.7	29.5
15.อ.หล่มสัก	Lom Sak	35.0 24.5	35.3 24.8	33.0 24.5	35.7 24.0	35.2 24.5	34.0 24.7	24.6	34.7 24.5	29.6	..
16.อ.วิเชียรบุรี	Wichian Buri	33.8 24.7	35.4 25.3	34.4 25.3	34.6 25.0	35.7 25.0	34.2 24.8	34.7 24.6	34.7 25.0	29.9	..
ภาคตะวันออกเฉียงเหนือ	**Northeastern Part**										
1.จ.หนองคาย	Nong Khai	32.4 25.0	31.8 24.6	29.1 22.2	32.2 24.2	33.0 26.2	33.1 26.2	31.7 22.4	31.9 24.4	28.2	..
2.จ.เลย	Loei	33.8 24.0	33.2 24.3	30.5 22.3	33.5 23.7	33.9 23.6	32.8 24.1	32.3 22.9	32.9 23.6	28.3	28.4
3.จ.อุดรธานี	Udon Thani	33.3 23.6	31.5 24.1	28.9 24.2	32.8 24.2	33.6 25.7	33.3 26.1	30.5 23.0	32.0 24.4	28.2	29.4
4.จ.นครพนม	Nakhon Phanom	32.8 25.9	34.3 24.4	32.5 24.7	34.0 25.0	36.3 25.1	33.3 21.8	29.4 22.3	33.2 24.0	28.6	28.7
5.จ.สกลนคร	Sakon Nakhon	33.2 25.5	33.6 25.3	30.8 25.8	32.1 24.6	34.0 25.0	33.1 24.5	29.4 23.0	32.3 24.8	28.6	28.8
6.อ.มุกดาหาร	Mukdahan	34.0 25.5	34.3 25.5	30.6 25.0	34.0 25.0	34.0 25.5	34.3 23.7	32.5 24.5	33.4 25.0	29.2	29.2
7.จ.ขอนแก่น	Khon Kaen	33.2 25.5	33.8 24.6	30.9 25.7	33.0 25.0	34.5 25.6	32.8 26.2	30.9 24.8	32.7 25.3	29.0	29.6
8.อ.โกสุมพิสัย	Kosum Phisai	34.2 25.1	33.8 26.5	33.3 25.7	32.7 23.7	34.0 25.4	34.4 25.6	.. 24.0	33.7 25.1	29.4	..
9.จ.ร้อยเอ็ด	Roi Et	34.0 25.3	32.2 26.0	29.3 24.8	33.1 23.4	31.8 25.5	34.0 25.3	31.7 24.6	32.3 25.0	28.7	29.5
10.จ.ชัยภูมิ	Chaiyaphum	31.9 24.6	33.4 25.8	32.1 25.3	32.7 23.9	34.0 25.0	32.4 25.3	.. 23.7	32.8 24.8	28.8	29.6
11.จ.อุบลราชธานี	Ubon Ratchathani	34.2 26.2	30.5 26.0	31.5 24.1	33.1 23.5	32.5 26.1	32.2 26.1	31.4 23.5	32.2 25.1	28.7	29.2
12.จ.สุรินทร์	Surin	34.5 25.0	33.8 26.0	29.2 24.5	33.0 24.4	34.6 24.6	32.6 24.8	32.8 24.0	32.9 24.8	28.9	29.3
13.อ.ท่าตูม	Tha Tum	33.5 26.3	33.3 27.0	30.2 25.2	33.3 25.0	35.0 25.2	33.1 27.8	32.5 24.3	33.0 25.8	29.4	..
14.อ.นางรอง	Nang Rong	34.0 24.3	32.2 24.8	24.0	33.8 ..	35.0 25.0	24.0	.. ..	33.8 24.4	29.1	..

สถานี	Station	อุณหภูมิสูงสุดและต่ำสุดเป็นองศา ซ. Max. and Min. Temperature in degree C. 24	25	26	27	28	29	30	เฉลี่ยสูงสุดต่ำสุด Average Max. Min.	เฉลี่ยในสัปดาห์ Weekly Mean	ค่าปกติประจำเดือน Monthly Normal
15.จ.นครราชสีมา	Nakhon Ratchasima	33.7 24.1	33.4 23.9	33.2 24.5	33.0 22.9	32.6 24.0	33.4 23.6	32.7 23.6	33.1 23.8	28.5	29.2
16.อ.โชคชัย	Chok Chai	32.7 23.9	33.1 24.6	32.3 23.8	32.2 24.1	32.8 24.4	31.8 23.2	.. 23.4	32.5 23.9	28.2	..
<u>ภาคกลาง</u>	<u>Central Part</u>										
1.จ.นครสวรรค์	Nakhon Sawan	35.0 24.3	36.3 26.0	34.8 24.4	35.0 25.4	36.3 25.2	35.1 25.7	33.9 24.8	35.2 25.1	30.2	30.5
2.จ.ลพบุรี	Lop Buri	32.0 24.5	34.7 25.2	34.0 25.5	34.1 24.7	34.4 25.2	34.8 25.2	31.6 24.5	33.7 25.0	29.4	29.9
3.จ.สุพรรณบุรี	Suphan Buri	33.6 23.7	35.0 25.3	33.6 24.8	33.2 25.2	34.7 25.0	33.6 25.6	32.1 25.0	33.7 24.9	29.3	30.4
4.จ.กาญจนบุรี	Kanchanaburi	33.6 24.2	34.8 25.6	33.0 23.6	32.0 24.5	33.8 24.6	32.2 25.0	33.7 24.8	33.3 24.6	29.0	30.2
5.อ.ทองผาภูมิ	Thong Pha Phum	..	..	..	..	..	..	..	..	..	..
6.สนามบินดอนเมือง	Don Muang Air-port	32.6 24.5	33.9 25.7	33.5 25.2	34.2 24.8	33.0 25.2	33.1 25.6	31.4 24.6	33.1 25.1	29.1	29.8
7.จ.พระนคร	Phra Nakhon	32.9 25.2	32.5 26.5	33.1 24.6	32.8 25.2	32.5 25.1	32.1 26.0	31.5 25.0	32.5 25.4	29.0	29.7
8.ศูนย์วิจัยฯ บางนา	Bang Na	32.6 24.8	33.4 25.6	32.7 25.6	32.9 25.2	31.8 24.5	32.3 27.5	30.2 23.8	32.3 25.2	28.8	..
<u>ภาคตะวันออก</u>	<u>Eastern Part</u>										
1.จ.ปราจีนบุรี	Prachin Buri	33.2 25.1	34.2 25.0	33.7 24.8	33.5 24.4	34.0 25.4	33.9 24.5	32.2 24.6	33.5 24.8	29.2	29.6
2.อ.กบินทร์บุรี	Kabin Buri	33.2 25.0	33.4 25.2	33.8 24.5	33.7 24.0	34.7 25.5	33.4 24.8	.. 24.1	33.7 24.7	29.2	..
3.อ.อรัญประเทศ	Aranyaprathet	34.2 23.2	33.2 24.2	33.9 22.8	33.6 22.7	34.8 24.3	33.1 23.3	31.9 23.7	33.5 23.5	28.5	29.5
4.จ.ชลบุรี	Chon Buri	32.5 22.3	33.4 23.5	34.1 22.9	32.5 23.0	32.2 23.9	31.0 22.6	30.9 22.0	32.4 22.9	27.7	29.2
5.อ.เกาะสีชัง	Ko Si Chang	31.8 ..	31.7 26.7	31.6 24.8	30.2 ..	.. ..	.. ..	30.2 24.8	31.1 25.4	28.3	29.9
6.อ.สัตหีบ	Sattahip	32.0 25.4	32.1 27.5	31.0 24.6	32.0 23.5	31.0 27.3	28.7 26.3	29.2 25.0	30.9 25.7	28.3	29.9
7.จ.ระยอง	Rayong	.. 25.6	33.6 ..	29.5 27.9	32.0 24.2	31.8 26.5	.. 26.3	.. ..	31.7 26.1	28.9	..
8.จ.จันทบุรี	Chanthaburi	31.8 23.5	32.5 24.6	31.1 24.4	31.5 23.5	31.6 24.5	30.3 24.0	30.0 24.7	31.3 24.2	27.8	28.3
9.อ.คลองใหญ่	Khlong Yai	31.4 23.1	32.0 23.6	32.6 23.4	32.0 23.0	31.1 24.5	.. 23.9	.. ..	31.8 23.6	27.7	28.1
<u>ภาคใต้</u>	<u>Southern Part</u>										
1.อ.หัวหิน	Hua Hin	34.0 25.0	34.1 25.3	31.1 25.6	31.1 24.5	32.0 24.2	30.4 25.1	32.4 24.5	32.2 24.9	28.6	28.9
2.จ.ประจวบคีรีขันธ์	Prachuab Khiri Khan	32.0 24.3	32.0 24.8	32.5 24.8	31.0 24.8	31.5 23.5	30.7 23.9	32.3 23.9	31.7 24.3	28.0	28.9
3.จ.ชุมพร	Chumphon	34.0 23.6	34.4 23.5	33.0 23.6	31.3 23.9	32.2 22.9	31.7 23.2	31.4 23.1	32.6 23.4	28.0	28.2
4.จ.สุราษฎร์ธานี	Surat Thani	34.8 24.4	33.6 24.1	34.2 23.8	32.7 23.0	33.0 22.7	32.4 23.2	32.1 23.9	33.3 23.6	28.5	28.7
5.อ.เกาะสมุย	Ko Samui	32.8 26.6	32.0 25.8	31.3 25.0	30.2 25.0	32.4 25.5	31.7 25.0	30.4 24.2	31.5 25.3	28.4	..
6.จ.นครศรีธรรมราช	Nakhon Si Thammarat	34.2 24.3	34.3 25.0	32.3 24.7	32.3 23.5	32.6 23.8	33.1 23.8	32.1 24.0	33.0 24.2	28.6	28.5
7.จ.สงขลา	Songkhla	34.3 23.8	34.6 23.6	32.5 24.4	30.9 23.2	32.1 23.3	31.2 24.3	33.1 24.2	32.7 23.8	28.3	28.9
8.จ.ปัตตานี	Pattani	34.8 24.4	34.3 23.9	31.5 23.6	31.9 22.8	33.0 23.6	32.0 24.1	32.7 24.3	32.9 23.8	28.4	..
9.จ.นราธิวาส	Narathiwat	33.1 23.4	32.3 25.2	29.8 23.6	33.6 22.8	33.1 23.8	32.0 24.1	34.3 24.8	32.6 24.0	28.3	28.0
10.จ.ระนอง	Ranong	31.8 23.8	31.5 24.2	30.8 24.0	31.6 23.6	31.6 23.0	31.6 23.4	30.3 24.0	31.3 23.7	27.5	27.5
11.จ.ภูเก็ต	Phuket	32.4 26.0	32.0 25.2	30.2 25.2	27.0 24.7	28.2 23.3	29.6 23.6	29.0 23.5	29.8 24.5	27.2	28.0
12.สนามบินภูเก็ต	Phuket Air-port	31.8 26.5	31.0 23.8	30.0 23.9	27.5 24.1	27.5 23.0	28.5 23.9	28.0 24.3	29.2 24.2	26.7	27.8
13.สนามบินตรัง	Trang Air-port	34.3 24.1	32.2 24.0	32.4 24.1	27.4 23.2	32.4 22.8	28.8 23.9	32.9 23.4	31.5 23.6	27.6	28.2

แก้ไขเพิ่มเติมรายงานอากาศประจำสัปดาห์ฉบับที่ ๒๑/๒๕๑๔ เนื่องจากได้รับรายงานภายหลัง

Correction in weekly weather report No. 21/1971 for late report rainfall data

สถานีฝน	Station	วันที่และจำนวนน้ำฝนเป็นมิลลิเมตร Date and amount of rainfall in m.m. พฤษภาคม May							ยอดรวม มม. Total rainfall mm.	ยอดรวมตั้งแต่ 1 ม.ค. Accumulative rainfall since 1 January	
		17	18	19	20	21	22	23		ปริมาณ มม. Amount mm.	สูงต่ำกว่าปกติ Above or below normal
ภาคเหนือ	**Northern Part**										
2. อ.แม่สาย	Mae Sai							61.0	183.5	388.0	
3. อ.เชียงแสน	Chiang Saen							73.0	73.0	279.4	
4. อ.เชียงของ	Chiang Khong							10.1	33.7	283.4	
5. อ.แม่จัน	Mae Chan							34.5	63.8	225.7	
6. อ.แม่สรวย	Mae Suai							76.2	100.5	337.9	
7. อ.เทิง	Thoeng							18.6	94.8	192.2	
8. อ.เชียงคำ	Chiang Kham							7.1	37.0	211.1	
9. อ.พาน	Phan							19.3	41.9	272.0	
10. อ.แม่ใจ	Mae Chai					8.5	5.3	16.5	45.9	182.6	
13. อ.ขุนยวม	Khun Yuam							9.5	83.7	223.0	
18. อ.ฝาง	Fang					37.6	11.5	25.1	74.2	251.2	
20. อ.แม่แตง	Mae Taeng							6.1	23.8	161.1	
21. อ.แม่ริม	Mae Rim						4.1	13.6	27.7	165.6	
22. อ.สันทราย	San Sai					15.7	20.4	24.1	66.1	197.7	
23. อ.ดอยสะเก็ด	Doi Saket						26.7	23.0	78.8	226.5	
24. อ.สันกำแพง	San Kamphaeng					8.1	6.3	11.4	54.4	94.1	
25. อ.หางดง	Hang Dong						25.0	10.2	53.8	237.5	
26. อ.สารภี	Saraphi							30.5	112.5	182.3	
27. อ.สันป่าตอง	San Pa Tong							19.0	117.1	267.2	
28. อ.จอมทอง	Chom Thong							32.6	91.1	223.1	
29. อ.ฮอด	Hot							52.5	127.6	258.0	
31. อ.ปาซาง	Pa Sang							45.9	117.9	171.6	
35. อ.แจ้หม	Chae Hom							21.6	60.9	97.3	
36. อ.เกาะคา	Ko Kha							8.8	122.8	345.2	
37. อ.สบปราบ	Sop Prap							7.9	105.5	269.5	
38. อ.เถิน	Thoen							61.9	124.0	184.4	
39. อ.แม่พริก	Mae Phrik							4.8	96.8	210.0	
41. อ.สอง	Song						59.3	64.7	124.0	267.4	
42. อ.สูงเม่น	Sung Men						91.3	32.5	123.8	349.5	
43. อ.เด่นชัย	Den Chai							36.2	188.1	325.2	
45. อ.ทุ่งช้าง	Thung Chang							23.8	51.5	270.2	
47. อ.ปัว	Pua							18.5	47.1	294.2	
48. อ.สา	Sa							9.0	34.4	112.6	
49. อ.นาน้อย	Na Noi						5.4	5.0	14.4	193.3	
51. อ.ฟากท่า	Fak Tha							5.8	77.2	293.5	
52. อ.น้ำปาด	Nam Pat							7.0	22.0	193.6	
53. เขื่อนสิริกิติ์	Sirikit Dam*						53.1	17.0	133.4	251.6	

สถานีฝน	Station	วันที่และจำนวนน้ำฝนเป็นมิลลิเมตร Date and amount of rainfall in m.m. พฤษภาคม May 17	18	19	20	21	22	23	ปริมาณ มม. Total rainfall mm.	ปริมาณตั้งแต่ 1 ม.ค. Accumulative rainfall since 1 January: ปริมาณ มม. Amount mm.	สูงต่ำกว่าปกติ Above or below normal
54.อ.ท่าปลา	Tha Pla						43.9	22.9	108.1	349.8	
55.อ.ลับแล	Laplae							21.6	84.3	285.3	
57.อ.บ้านตาก	Ban Tak							2.7	133.1	250.7	
61.อ.สวรรคโลก	Sawankhalok							2.4	35.1	124.4	
64.อ.พรหมพิราม	Phrom Phiram							16.7	42.3	116.5	
67.จ.กำแพงเพชร	Kamphaeng Phet							23.7	46.2	124.5	+ 1.4
76.อ.หล่มเก่า	Lom Kao							1.5	38.8	140.1	
77.อ.หล่มสัก	Lom Sak							0.4	20.8	102.0	
ภาคตะวันออกเฉียงเหนือ	Northeastern Part										
2.อ.เชียงคาน	Chiang Khan							18.8	104.9	238.3	
3.อ.ท่าลี่	Tha Li						25.5		68.8	265.9	
8.อ.โพนพิสัย	Phon Phisai							13.0	119.9	290.6	
12.อ.หนองหาร	Nong Han						6.0		16.0	166.4	
16.อ.พรรณานิคม	Phanna Nikhom						4.5	12.7	82.1	222.3	
39.อ.พยัคฆภูมิพิสัย	Phayakkhaphum Phisai							6.3	11.7	261.7	
50.อ.จัตุรัส	Chatturat							2.4	27.0	156.2	
64.จ.บุรีรัมย์	Buriram							18.3	18.3	192.9	-109.1
66.อ.สตึก	Satuk							19.1	61.8	309.8	
77.อ.อุทุมพรพิสัย	Uthumphon Phisai							19.7	88.4		
90.อ.เดชอุดม	Det Udom							24.2	45.2	229.4	
ภาคกลาง	Central Part										
2.อ.บรรพตพิสัย	Banphot Phisai							17.5	42.9	294.6	
3.อ.ตากฟ้า	Takhli							5.4	5.4	519.7	
11.อ.หนองฉาง	Nong Chang							10.2	59.5	221.9	
12.อ.ทัพทัน	Thab Than							0.9	54.2	217.7	
15.อ.ชัยนาท	Chainat							6.2	20.9	163.7	-138.0
17.อ.วัดสิงห์	Wat Sing							4.9	22.0	242.7	
33.อ.บางปลาม้า	Bang Pla Ma						8.4		8.4	219.5	
34.อ.สองพี่น้อง	Song Phi Nong						20.0	3.0	72.0	246.3	
40.จ.สระบุรี	Saraburi						4.5	3.2	19.4	239.6	- 35.5
49.อ.บางไทร	Bang Sai				5.5	7.3			94.1	329.5	
52.จ.ปทุมธานี	Pathum Thani				7.8	9.8	7.4	18.6	59.9	173.2	-135.9
53.อ.ธัญบุรี	Thanyaburi							9.8	41.7	97.5	
55.จ.นนทบุรี	Nonthaburi							15.9	48.1	174.7	- 68.6
56.อ.บางบัวทอง	Bang Bua Thong						1.7	4.1	60.3	141.9	
57.จ.ธนบุรี	Thonburi						3.4	0.8	17.2	79.2	- 86.2
63.อ.มีนบุรี	Minburi							20.2	88.7	294.6	
64.อ.ลาดกระบัง	Lat Krabang							27.1	71.1	124.9	
73.อ.พนมทวน	Phanom Thuan						T	0.7	0.7	89.3	
76.จ.นครปฐม	Nakhon Pathom							1.7	57.1	276.9	- 5.9
78.อ.นครชัยศรี	Nakhon Chaisi							21.3	59.8	271.6	

สถานีฝน	Station	วันที่และจำนวนน้ำฝนเป็นมิลลิเมตร Date and amount of rainfall in m.m. พฤษภาคม May							ฝนรวม มม. Total rainfall mm.	ฝนรวมตั้งแต่ 1 ม.ค. Accumulative rainfall since 1 January	
		17	18	19	20	21	22	23		ปริมาณ มม. Amount mm.	สูงกว่าหรือต่ำกว่าปกติ Above or below normal
80. จ.บ้านโป่ง	Ban Pong							4.3	78.0	243.0	
81. จ.โพธาราม	Photharam							4.4	37.5	161.9	
88. จ.สมุทรปราการ	Samut Prakan							7.8	84.1	387.6	+ 42.9
90. จ.บางพลี	Bang Phli							3.7	83.1	211.3	
<u>ภาคตะวันออก</u>	<u>Eastern Part</u>										
3. จ.ปากพลี	Pak Phli							4.6	47.6	362.4	
4. จ.ปราจีนบุรี	Prachin Buri*							0.7	51.2	277.6	- 98.0
5. จ.บ้านสร้าง	Ban Sang							11.1	53.6	234.0	
16. จ.บ้านบึง	Ban Bung							5.5	50.0	347.5	
18. จ.ศรีราชา	Si Racha							28.3	114.7	349.6	
20. จ.ระยอง	Rayong*						5.5	16.6	49.8	358.1	+ 49.0
21. จ.บ้านกาย	Ban Khai							20.2	62.1	272.6	
22. จ.แกลง	Klaeng							57.0	151.1	411.7	
28. จ.เขาสมิง	Khao Saming						10.1	4.2	61.7	525.5	
29. จ.แหลมงอบ	Laem Ngop*							6.1	93.0	311.9	
30. จ.คลองใหญ่	Khlong Yai*							3.2	56.7	362.8	-198.2
<u>ภาคใต้</u>	<u>Southern Part</u>										
4. จ.ชะอำ	Cha-am							1.8	4.3	..	
7. จ.หัวหิน	Hau Hin*							1.4	40.0	153.1	
9. จ.ท่าแซะ	Tha Sae						3.1		14.0	185.4	
44. จ.กะปง	Kapong					10.7			157.0	972.5	
45. จ.ตะกั่วป่า	Takua Pa							2.3	347.3	1182.6	
46. จ.ท่ายเหมือง	Thai Muang							3.7	262.5	846.5	
53. จ.คลองท่อม	Khlong Tom							3.8	81.0	468.4	

พิมพ์ที่ ร.พ. กรมอุตุนิยมวิทยา สำนักนายกรัฐมนตรี

บางกะปิ พระนคร

นาวาโท ธำรง กิติสิน ผู้พิมพ์โฆษณา 2514

กรมอุตุนิยมวิทยา สำนักนายกรัฐมนตรี

รายงานอากาศประจำสัปดาห์ ระหว่างวันที่ ๓๑ พฤษภาคม – ๖ มิถุนายน ๒๕๑๔

และ

การคาดหมายลักษณะอากาศ ระหว่างวันที่ ๗ – ๑๓ มิถุนายน ๒๕๑๔

ฉบับที่ ๒๓/๒๕๑๔

นาวาเอก ดร. เจริญ เจริญรัชต์ภาคย์

อธิบดีกรมอุตุนิยมวิทยา

METEOROLOGICAL DEPARTMENT

OFFICE OF THE PRIME MINISTER

BANGKOK THAILAND

WEEKLY WEATHER REPORT

DURING THE PERIOD 31 MAY – 6 JUNE 1971

AND

WEATHER OUTLOOK

DURING 7 – 13 JUNE 1971

No. 23/1971

Charoen Charoen-rajapark

Captain, R.T.N.

Director – General

การคาดหมายลักษณะอากาศใน ๗ วันข้างหน้า
ตั้งแต่วันที่ ๗ - ๑๓ มิถุนายน ๒๕๑๔

ลักษณะทั่วไป

ลมมรสุมตะวันตกเฉียงใต้ซึ่งพัดปกคลุมประเทศไทย มีกำลังปานกลาง

ภาคเหนือ ภาคตะวันออกเฉียงเหนือ ภาคกลาง ภาคตะวันออก อ่าวไทย ฝั่งตะวันออก	จะมีฝนหรือฝนฟ้าคะนองกระจายในครึ่งแรกของสัปดาห์ ส่วนในครึ่งหลังของสัปดาห์คาดว่าจะมีปริมาณน้อยลง
อ่าวไทย ฝั่งตะวันตก	ตลอดสัปดาห์จะมีฝนหรือฝนฟ้าคะนองเป็นแห่ง ๆ
ภาคใต้ ฝั่งตะวันตก	ตลอดสัปดาห์จะมีฝนเกือบทั่วไป
พระนคร และ ธนบุรี	จะมีฝนหรือฝนฟ้าคะนองกระจายในครึ่งแรกของสัปดาห์ ส่วนในครึ่งหลังของสัปดาห์คาดว่าจะมีปริมาณน้อยลง.

กรมอุตุนิยมวิทยา
๗ มิ.ย.๑๔

Weather outlook for the period 7 - 13 June 1971

General situation

The moderate southwest monsoon prevails over Thailand.

Northern Part: Northeastern Part: Central Part: Eastern Part: Gulf of Thailand, East Coast:	Scattered showers or thundershowers during the first half of the week while a decrease in the amount of rainfall expected during the second half.
Gulf of Thailand, West Coast:	Isolated showers or thundershowers throughout the week.
Southern Thailand, West Coast:	Almost widespread rainshowers throughout the week.
Phra Nakhon & Thonburi:	Scattered showers or thundershowers during the first half of the week while a decrease in the amount of rainfall expected during the second half.

Meteorological Department
7 June 1971

สรุปลักษณะอากาศทั่วไปในรอบสัปดาห์
ตั้งแต่วันที่ ๓๑ พฤษภาคม - ๖ มิถุนายน ๒๕๑๔

๑. ในตอนต้นสัปดาห์ ปรากฏว่าร่องความกดอากาศต่ำได้พาดผ่านทางตอนบนของประเทศไทย โดยมีลมมรสุมตะวันตกเฉียงใต้พัดผ่าน ลักษณะเช่นนี้ทำให้มีฝนและฝนฟ้าคะนองตกเกือบทั่วไป โดยมีฝนตกหนักเป็นแห่ง ๆ ทางตอนบนของประเทศ ส่วนภาคใต้มีฝนตกกระจาย

ในตอนกลางและปลายสัปดาห์ ร่องความกดอากาศต่ำได้เคลื่อนไปปกคลุมประเทศจีนตอนใต้และประเทศใกล้เคียง โดยมีลมมรสุมตะวันตกเฉียงใต้ซึ่งมีกำลังปานกลางพัดผ่าน ลักษณะเช่นนี้ทำให้บริเวณประเทศไทยมีฝนและฝนฟ้าคะนองกระจายเป็นแห่ง ๆ ทั่วประเทศ

๒. ในระหว่างสัปดาห์ ปริมาณฝนสูงสุดประจำวันที่ตรวจวัดได้ในภาคต่าง ๆ ของประเทศไทยมีดังนี้.-

ภาคเหนือ	๗๙.๐ มม.	ที่ อ.น้ำปาด	จ.อุตรดิตถ์ เมื่อวันที่ ๓๑ พ.ค.
ภาคตะวันออกเฉียงเหนือ	๙๕.๘ "	ที่ อ.เขมราฐ	จ.อุบลราชธานี " ๓ มิ.ย.
ภาคกลาง	๘๖.๔ "	ที่ อ.บางบาล	จ.พระนครศรีอยุธยา ๓๑ พ.ค.
ภาคตะวันออก	๗๑.๓ "	ที่ อ.แกลง	จ.ระยอง " ๑ มิ.ย.
ภาคใต้	๖๐.๔ "	ที่ อ.ไชยา	จ.สุราษฎร์ธานี " ๑ "

กรมอุตุนิยมวิทยา
๑ มิ.ย.๑๔

General Situation

Period 31 May - 6 June 1971

1. In the beginning of the week, a trough of low pressure lay across the Upper Thailand; and the southwest monsoon also prevailed over Thailand during this period. These conditions caused almost widespread rainshowers and thunder rainshowers throughout the Upper Thailand, while scattered rainshowers were observed in the southern Thailand.

During the middle and the week-end periods, the trough of low pressure covered the southern portion of China mainland and the neighbouring countries; and moderated southwest monsoon winds persisted over Thailand during these periods. These conditions caused scattered rainshowers and thunder rainshowers in many locations throughout the country.

2. During the week the daily heaviest rainfalls in various parts of Thailand were as follows:-

Northern Part	79.0 mm.	at Nam Pat	on 31 May
Northeastern Part	95.8 "	at Khemarat	" 3 June
Central Part	86.4 "	at Bang Ban	" 31 May
Eastern Part	71.3 "	at Klaeng	" 1 June
Southern Part	60.4 "	at Chaiya	" 1 "

Meteorological Department
7 June 1971

ข่าวอากาศเพื่อการเกษตรประจำสัปดาห์

เมื่อวันที่ ๓๑ พฤษภาคม - ๖ มิถุนายน มีลักษณะอากาศซึ่งพอสรุปได้ดังต่อไปนี้ :-

ในตอนต้นสัปดาห์ปรากฏว่าร่องความกดอากาศต่ำได้พาดผ่านทางตอนบนของประเทศไทย โดยมีลมมรสุมตะวันตกเฉียงใต้พัดผ่าน ลักษณะเช่นนี้ทำให้มีฝนและฝนฟ้าคะนองเกือบทั่วไป โดยมีฝนตกหนักเป็นแห่ง ๆทางตอนบนของประเทศ ส่วนภาคใต้มีฝนกระจาย

ในตอนกลางและปลายสัปดาห์ร่องความกดอากาศต่ำได้เคลื่อนไปปกคลุมประเทศจีนตอนใต้และประเทศใกล้เคียง โดยมีลมมรสุมตะวันตกเฉียงใต้ซึ่งมีกำลังปานกลางพัดผ่าน ลักษณะเช่นนี้ทำให้บริเวณประเทศไทยมีฝนและฝนฟ้าคะนองกระจายเป็นแห่ง ๆทั่วประเทศ

ข้อควรทราบ

ลมมรสุมตะวันตกเฉียงใต้จากมหาสมุทรอินเดียซึ่งพัดปกคลุมประเทศไทยมีกำลังปานกลาง อันจะเป็นเหตุให้ภาคเหนือ ภาคตะวันออกเฉียงเหนือ ภาคกลางและภาคตะวันออกมีเมฆเป็นส่วนมาก กับมีฝนหรือฝนฟ้าคะนองกระจายในครึ่งแรกของสัปดาห์ แต่คาดว่าในครึ่งหลังของสัปดาห์กลุ่มฝนส่วนใหญ่จะเคลื่อนขึ้นไปทางเหนือ ซึ่งจะทำให้บริเวณประเทศไทยตอนบนมีฝนน้อยลง สำหรับภาคใต้จะมีฝนเกือบทั่วไปทางฝั่งตะวันตก ส่วนภาคใต้ฝั่งตะวันออกคงมีฝนเป็นแห่ง ๆ

กองอากาศเกษตร กรมอุตุนิยมวิทยา

๗ มิถุนายน ๒๕๑๘

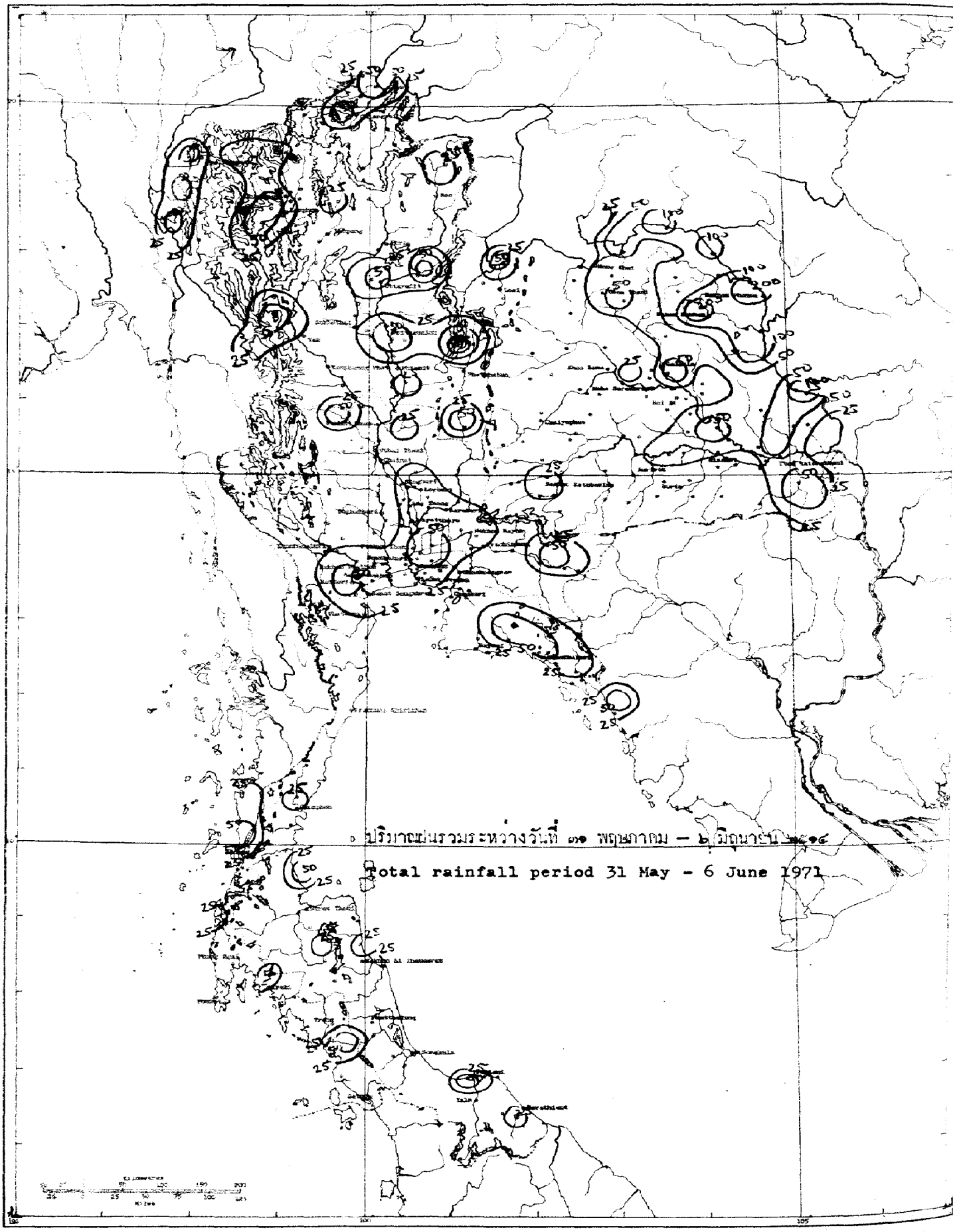
ปริมาณฝนรวมระหว่างวันที่ ๓๑ พฤษภาคม – ๖ มิถุนายน ๒๔๑๔
Total rainfall period 31 May - 6 June 1971

สถานีฝน	Station	วันที่และจำนวนน้ำฝนเป็นมิลลิเมตร Date and amount of rainfall in m.m. พฤษภาคม May				มิถุนายน June			ปริมาณ มม. Total rainfall mm.	ปริมาณฝนตั้งแต่ 1 ม.ค. Accumulative rainfall since 1 January	
		31	1	2	3	4	5	6		ปริมาณ มม. Amount mm.	สูงต่ำกว่าปกติ Above or below normal
ภาคเหนือ	Northern Part										
1. จ.เชียงราย	Chiang Rai*	27.1	4.2	13.7	T	1.4	11.6	1.1	59.1	357.5	- 34.1
2. อ.แม่สาย	Mae Sai								0.0	431.0	
3. อ.เชียงแสน	Chiang Saen	9.0	33.0	25.9	4.3	5.2			77.4	405.1	
4. อ.เชียงของ	Chiang Khong	21.5	14.7	9.9			10.2		56.3	402.1	
5. อ.แม่จัน	Mae Chan			12.4			5.2		17.6	281.0	
6. อ.แม่สรวย	Mae Suai		5.3				2.1		7.4	373.7	
7. อ.เทิง	Thoeng		8.7	7.5					16.2	236.7	
8. อ.เชียงคำ	Chiang Kham								0.0	242.3	
9. อ.พาน	Phan	14.2		9.7					13.9	290.9	
10. อ.แม่ใจ	Mae Chai			4.2					4.2	191.7	
11. อ.เวียงป่าเป้า	Wiang Pa Pao	..	..	..	..	..	..	..	..	..	
12. อ.พะเยา	Phayao			0.7					0.7	317.9	
13. จ.แม่ฮ่องสอน	Mae Hong Son*	32.7	16.8	8.0	0.6	1.3	T	2.1	61.5	357.6	+ 137.9
14. อ.ปาย	Pai	35.0							35.0	..	
15. อ.ขุนยวม	Khun Yuam		40.0	10.2	4.0		9.5		63.7	341.7	
16. อ.แม่สะเรียง	Mae Sariang*	5.8	7.4	7.9	3.8	6.2	10.3	2.6	40.8	326.8	- 74.1
17. จ.เชียงใหม่	Chiang Mai*	59.7	5.0			T	T	T	64.7	300.5	- 13.5
18. อ.ฝาง	Fang		18.1			5.8			23.9	343.5	
19. อ.เชียงดาว	Chiang Dao		18.4					20.0	38.4	216.1	
20. อ.แม่แตง	Mae Taeng	11.2	2.4	16.2		2.0	4.6		36.4	310.5	
21. อ.แม่ริม	Mae Rim	10.9	2.6	2.8					16.3	265.7	
22. อ.สันทราย	San Sai	22.2	2.6	T					24.8	316.4	
23. อ.ดอยสะเก็ด	Doi Saket	6.3							6.3	293.3	
24. อ.สันกำแพง	San Kamphaeng	7.6	5.1						12.7	106.8	
25. อ.หางดง	Hang Dong	78.7	7.5	0.4					86.6	400.8	
26. อ.สารภี	Saraphi	22.5							22.5	308.1	
27. อ.สันป่าตอง	San Pa Tong								0.0	349.3	
28. อ.จอมทอง	Chom Thong								0.0	303.1	
29. อ.ฮอด	Hot	18.3	26.4	1.4	0.1	0.1	1.3		47.6	346.4	
30. จ.ลำพูน	Lamphun	34.8	4.8						39.6	253.0	..
31. อ.ป่าซาง	Pa Sang	48.1	13.1						61.2	332.0	
32. อ.ลี้	Li					1.7			1.7	167.1	
33. จ.ลำปาง	Lampang*	T	10.3	1.0		T	T		11.3	310.1	- 31.4
34. อ.งาว	Ngao	..	..	..	..	..	..	..	..	..	
35. อ.แจ้ห่ม	Chae Hom		26.3						26.3	156.0	
36. อ.เกาะคา	Ko Kha								0.0	391.5	
37. อ.สบปราบ	Sop Prap	1.3	0.8		T	0.2	0.2		2.2	304.5	
38. อ.เถิน	Thoen	T	6.7						6.7	256.7	
39. อ.แม่พริก	Mae Phrik	8.5							8.5	264.1	

สถานีฝน	Station	วันที่และจำนวนน้ำฝนเป็นมิลลิเมตร Date and amount of rainfall in m.m. พฤษภาคม May				มิถุนายน June			รวม Total rainfall mm.	ปริมาณตั้งแต่ 1 มี.ค. Accumulative rainfall since 1 January: ปริมาณ Amount mm.	สูงกว่าหรือต่ำกว่าปกติ Above or below normal
		31	1	2	3	4	5	6			
40.จ.แพร่	Phrae*	T	8.6	14.0	T		1.3	9.4	24.3	476.4	+ 155.0
41.อ.สอง	Song								0.0	385.4	
42.อ.สูงเม่น	Sung Men								0.0	438.8	
43.อ.เด่นชัย	Den Chai	12.9		11.7					24.6	456.0	
44.จ.น่าน	Nan*		T	15.3	1.8	2.5	1.4	T	21.0	370.5	+ 34.9
45.อ.ทุ่งช้าง	Thung Chang		3.2	5.8					9.7	349.5	
46.อ.ท่าวังผา	Tha Wang Pha*		5.0	12.5	6.1	T	1.2	3.9	28.7	382.8	
47.อ.ปัว	Pua		15.2	21.5					36.7	361.0	
48.อ.สา	Sa								0.0	227.2	
49.อ.นาน้อย	Na Noi			3.8					3.8	274.1	
50.จ.อุตรดิตถ์	Uttaradit*	8.4	42.2	8.3	0.3	2.7	1.9		63.8	599.3	+ 136.1
51.อ.ฟากท่า	Fak Tha	4.5	8.3	2.5					15.3	380.0	
52.อ.น้ำปาด	Nam Pat	79.0	8.4	28.0					115.4	359.9	
53.เขื่อนสิริกิติ์	Sirikit Dam*	20.7	22.2	17.0		1.5			61.4	470.0	
54.อ.ท่าปลา	Tha Pla	27.6	2.2	4.3					34.1	453.0	
55.อ.ลับแล	Laplae	37.7	7.2						44.9	478.7	
56.จ.ตาก	Tak*	5.1	34.7	5.9	T	2.5	T	T	48.2	265.7	+ 38.0
57.อ.บ้านตาก	Ban Tak	22.5	41.2	2.8					66.5	326.0	
58.อ.แม่สอด	Mae sot*	1.5	4.0	5.2	7.5	11.7	3.3	12.7	45.9	352.7	+ 93.9
59.อ.อุมผาง	Umphang	..	..	..	..	..	..	..	..	..	
60.จ.สุโขทัย	Sukhothai		7.0						7.0	160.9	- 213.5
61.อ.สวรรคโลก	Sawankhalok	31.7	7.3						35.0	284.8	
62.อ.กงไกรลาศ	Kong Krailat	0.6					2.3		2.9	156.0	
63.จ.พิษณุโลก	Phitsanulok*	29.8	0.3	T		5.3	42.0	2.4	79.8	397.4	+ 22.2
64.อ.พรหมพิราม	Phrom Phiram								0.0	212.7	
65.อ.วังทอง	Wang Thong	37.5		T		4.3	23.1		64.9	372.3	
66.อ.บางกระทุ่ม	Bang Kratum	21.2	9.3						30.5	309.7	
67.จ.กำแพงเพชร	Kamphaeng Phet								0.0	184.9	- 17.4
68.อ.คลองขลุง	Khlong Khlung	..	..	..	..	..	..	..	..	..	
69.อ.ขานุวรลักษบุรี	Khanu Woralaksaburi	19.2	T	T		4.2	T		23.4	462.0	
70.จ.พิจิตร	Phichit	19.3				0.7			20.0	320.0	+ 18.1
71.อ.สามง่าม	Sam Ngam								0.0	179.5	
72.อ.ตะพานหิน	Taphan Hin	19.9	15.1				0.6		35.6	412.9	
73.อ.บางมูลนาก	Bang Mun Nak								0.0	120.2	
74.อ.โพทะเล	Pho Thale	..	..	..	..	..	..	..	..	..	
75.จ.เพชรบูรณ์	Phetchabun*	4.8	9.6	4.6		T	1.2	1.3	21.5	373.1	+ 36.2
76.อ.หล่มเก่า	Lom Kao	26.0	11.0	25.0		2.5			68.3	239.4	
77.อ.หล่มสัก	Lom Sak*	56.8	23.0	20.8					100.6	255.0	
78.อ.วนแดน	Chon Daen	7.5	3.4						10.4	241.1	
79.อ.หนองไผ่	Nong Phai	10.8							10.8	269.1	
80.อ.วิเชียรบุรี	Wichian Buri*	27.7	18.2				23.7		69.6	325.3	

สถานีฝน	Station	วันที่และจำนวนน้ำฝนเป็นมิลลิเมตร Date and amount of rainfall in m.m. พฤษภาคม May				มิถุนายน June			ผลรวม มม. Total rainfall mm.	ผลรวมตั้งแต่ 1 ม.ค. Accumulative rainfall since 1 January ปริมาณ มม. Amount mm.	สูงกว่าปกติ Above or below normal
		31	1	2	3	4	5	6			
ภาคตะวันออกเฉียงเหนือ	**Northeastern Part**										
1.จ.เลย	Loei*	0.4	0.11	16.3	0.1	T	3.7		20.6	238.3	- 215.2
2.อ.เชียงคาน	Chiang Khan	16.2	37.5	17.1		4.5			75.3	415.9	
3.อ.ท่าลี่	Tha Li		4.5	4.7					9.2	275.1	
4.อ.ด่านซ้าย	Dan Sai			11.8					11.8	291.3	
5.อ.วังสะพุง	Wang Saphung								0.0	308.8	
6.จ.หนองคาย	Nong Khai*	3.1	2.1	2.1	T	0.3	11.3	0.2	19.1	627.9	+ 161.0
7.อ.ศรีเชียงใหม่	Si Chiang Mai	9.2							9.2	316.0	
8.อ.โพนพิสัย	Phon Phisai	12.2	14.5	16.8	2.5	23.0	14.1		83.1	526.3	
9.อ.ท่าบ่อ	Tha Bo	.	14.1	1.2	1.3	.			16.6	418.4	
10.จ.อุดรธานี	Udon Thani*	0.3	5.5	36.8	0.5	T		0.5	43.6	318.3	- 107.0
11.อ.เพ็ญ	Phen			42.2					42.2	264.6	
12.อ.หนองหาร	Nong Han			32.5	10.0		10.0		52.5	261.6	
13.จ.สกลนคร	Sakon Nakhon*	T	70.0	86.2	35.2		7.9	11.9	211.2	774.2	+ 306.6
14.อ.วานรนิวาส	Wanon Niwat		90.0						90.0	306.4	
15.อ.สว่างแดนดิน	Sawang Daen Din		26.8	25.5	8.0	6.4	29.0		95.7	258.3	
16.อ.พรรณานิคม	Phanna Nikhom		50.6	16.8			9.2		90.0	355.1	
17.จ.นครพนม	Nakhon Phanom*	1.3	56.4	37.4	93.2	0.2	10.2	7.6	206.2	540.0	- 6.8
18.อ.บ้านแพง	Ban Phaeng	8.1	49.8	20.1	19.4	9.2	7.5		114.1	555.0	
19.อ.ท่าอุเทน	Tha Uten	..	..	..	..	..	..	..	..	..	
20.อ.นาแก	Na Kae		46.2	104.4	6.6	1.7			158.9	394.8	
21.อ.ธาตุพนม	That Phanom		17.5	68.3	14.0	18.4			118.2	355.0	
22.อ.มุกดาหาร	Mukdahan*	7.8	24.4	42.3	18.2	19.5	1.3	15.4	128.9	538.2	+ 191.1
23.จ.กาฬสินธุ์	Kalasin	1.5	5.8	3.7					11.0	231.9	- 221.3
24.อ.ยางตลาด	Yang Talat	T	4.6	1.2	T	T	T		5.8	280.2	
25.อ.สหัสขันธ์	Sahatsakhan			32.1					32.1	113.6	
26.อ.กมลาไสย	Kamalasai	37.4		33.6					71.0	451.6	
27.จ.ร้อยเอ็ด	Roi Et*		5.9	1.0	2.0	0.2		10.2	19.3	355.8	- 73.8
28.อ.โพนทอง	Phon Thong								0.0	194.6	
29.อ.ธวัชบุรี	Thawatchaburi			7.6					7.6	217.3	
30.อ.อาจสามารถ	At Samat		40.1	8.1					48.2	399.7	
31.อ.เสลภูมิ	Selaphum	..	..	..	..	..	..	..	..	..	
32.อ.จตุรพักตรพิมาน	Chaturaphak Phiman								0.0	220.3	
33.อ.เกษตรวิสัย	Kaset Wisai								0.0	320.0	
34.อ.พนมไพร	Phanom Phrai								0.0	..	
35.อ.สุวรรณภูมิ	Suwannaphum		6.3	1.4	4.0				11.7	305.4	
36.จ.มหาสารคาม	Maha Sarakham		1.1	1.5					2.6	323.8	- 28.9
37.อ.โกสุมพิสัย	Kosum Phisai*		3.9	0.9					4.8	219.7	
38.อ.บรบือ	Borabu			T					T	380.6	
39.อ.พยัคฆภูมิพิสัย	Phayakkhaphum Phisai		9.3						9.3	270.0	
40.จ.ขอนแก่น	Khon Kaen*		1.2	0.5	T	T		1.0	2.7	312.7	- 65.7

สถานีฝน	Station	วันที่และจำนวนน้ำฝนเป็นมิลลิเมตร Date and amount of rainfall in m.m. พฤษภาคม May				มิถุนายน June			ปริมาณ mm. Total rainfall mm.	ปริมาณตั้งแต่ 1 ม.ค. Accumulative rainfall since 1 January: ปริมาณ mm. Amount mm.	สูงต่ำกว่าปกติ Above or below normal
		31	1	2	3	4	5	6			
41.อ.ภูเวียง	Phu Wiang			12.0					12.0	276.0	
42.อ.ชุมแพ	Chum Phae								0.0	269.9	
43.อ.มัญจาคีรี	Mancha Khiri		20.2						20.2	277.6	
44.อ.ชนบท	Chonnabot*								0.0	472.3	
45.อ.บ้านไผ่	Ban Phai		4.0				1.4		5.4	565.1	
46.อ.พล	Phon								0.0	205.2	
47.จ.ชัยภูมิ	Chaiyaphum*		2.4				8.8	T	11.2	333.3	+ 15.8
48.อ.ภูเขียว	Phu Khieo								0.0	168.0	
49.อ.คอนสวรรค์	Khon Sawan		1.1						1.1	192.0	
50.อ.จัตุรัส	Chatturat		13.1	T			8.5		21.6	177.8	
51.อ.บำเหน็จณรงค์	Bamnet Narong		9.5						9.5	383.3	
52.จ.นครราชสีมา	Nakhon Ratchasima*	0.2	T	20.4	0.2		T	T	29.8	292.7	- 28.2
53.อ.บัวใหญ่	Bua Yai								0.0	121.1	
54.อ.คง	Khong								0.0	266.1	
55.อ.ด่านขุนทด	Dan Khun Thot								0.0	319.0	
56.อ.โนนไทย	Non Thai								0.0	245.0	
57.อ.โนนสูง	Non Sung.		7.2						7.2	364.5	
58.อ.พิมาย	Phimai			18.5					18.5	270.0	
59.อ.สีคิ้ว	Sikhiu								0.0	301.9	
60.อ.สูงเนิน	Sung Noen								0.0	251.2	
61.อ.ปักธงชัย	Phak Thong Chai					4.2			4.2	268.3	
62.อ.โชคชัย	Chok Chai*		10.3			21.2			31.5	324.8	
63.อ.ครบุรี	Khon Buri								0.0	311.7	
64.จ.บุรีรัมย์	Buri Ram	15.6							15.6	208.5	- 163.5
65.อ.พุทไธสง	Phutthaisong	..	..	..	..	..	..	..	..	..	
66.อ.สตึก	Satuk								0.0	527.9	
67.อ.ลำปลายมาศ	Lam Plai Mat								0.0	255.7	
68.อ.นางรอง	Nang Rong*						9.6		9.6	308.0	
69.จ.สุรินทร์	Surin*			0.2	T	5.6	1.7	0.2	7.7	329.3	+ 21.3
70.อ.รัตนบุรี	Rattanaburi		10.0	9.3	10.7	6.0			35.9	339.0	
71.อ.ท่าตูม	Tha Tum*		T	3.2	21.4	2.1		3.6	30.3	371.2	
72.อ.ศีขรภูมิ	Sikhoraphum					0.4	5.4		5.8	149.7	
73.อ.ปราสาท	Prasat			9.4	10.7		3.6		23.7	170.6	
74.อ.สังขะ	Sangkha				10.7				10.7	362.8	
75.จ.ศรีสะเกษ	Si Sa Ket								0.0	245.7	- 18.4
76.อ.ราษีไศล	Rasi Salai	14.0	7.5		7.6				29.1	324.0	
77.อ.อุทุมพรพิสัย	Uthumphon Phisai								0.0	...	
78.อ.กันทรารมย์	Kanthararom		2.5		10.8				13.3	125.0	
79.อ.ขุขันธ์	Khukhan				9.5	4.6			13.9	283.0	
80.อ.กันทรลักษ์	Kantharalak						60.3		60.3	194.3	
81.จ.อุบลราชธานี	Ubon Ratchathani*	T	8.6	2.7	23.0	3.5	8.3	14.9	60.2	357.6	- 54.6

สถานีฝน	Station	วันที่และจำนวนน้ำฝนเป็นมิลลิเมตร Date and amount of rainfall in mm. พฤษภาคม May					มิถุนายน June		รวม Total rainfall mm.	สะสมตั้งแต่ 1 ม.ค. Accumulative rainfall since 1 January: ปีนี้ This Year Amount mm.	ปีที่แล้ว Last Year Above or below normal
		31	1	2	3	4	5	6			
82.อ.เขมราฐ	Khemarat	2.0	23.3	95.8	0.6	4.5			126.2	330.0	
83.อ.อำนาจเจริญ	Amnat Charoen								0.0	321.5	
84.อ.ยโสธร	Yasothon		20.8	11.1					31.9	203.2	
85.อ.คำเขื่อนแก้ว	Kham Khuan Kaeo	48.9	9.4	2.6	22.6	0.6			84.1	..	
86.อ.ตระการพืชผล	Trakan Phutphon	4.0	28.8	7.5		25.5	3.4		69.2	249.0	
87.อ.มหาชนะชัย	Maha Chana Chai		38.1	8.4	12.3	16.4			75.2	358.6	
88.อ.เขื่องใน	Khuang Nai		19.8		12.4	3.5			35.7	424.9	
89.อ.โขงเจียม	Khong Chiam		14.8	26.5			23.0		64.3	323.3	
90.อ.เดชอุดม	Det Udom		13.1	6.6	25.2	47.5	2.8		95.2	330.4	
<u>ภาคกลาง</u>	<u>Central Part</u>										
1.จ.นครสวรรค์	Nakhon Sawan*	4.6	0.9	0.2			0.2		5.9	358.7	+ 16.1
2.อ.บรรพตพิสัย	Banphot Phisai	3.1	4.1			2.3			9.5	335.4	
3.อ.ตาคลี	Takhli								0.0	609.5	
4.อ.ลาดยาว	Lat Yao	45.4	5.1	4.6					55.1	227.6	
5.อ.ชุมแสง	Chumsaeng		8.3						8.3	182.2	
6.อ.หนองบัว	Nong Bua								0.0	47.4	
7.อ.ท่าตะโก	Tha Tako		20.8	6.8					27.6	217.3	
8.อ.พยุหะคีรี	Phayuha Khiri								0.0	89.8	
9.จ.อุทัยธานี	Uthai Thani								0.0	201.0	- 117.1
10.อ.สว่างอารมณ์	Sawang Arom	..	..	..	..	..	..	..	..	..	
11.อ.หนองฉาง	Nong Chang								0.0	201.3	
12.อ.ทัพทัน	Thab Than	4.8	9.4						14.2	242.5	
13.อ.หนองขาหย่าง	Nong Khayang								0.0	94.1	
14.อ.บ้านไร่	Ban Rai	..	..	..	..	..	..	..	..	..	
15.จ.ชัยนาท	Chainat	2.2	2.0						4.2	186.7	- 169.3
16.อ.มโนรมย์	Manorom								0.0	185.5	
17.อ.วัดสิงห์	Wat Sing	16.8							16.8	295.6	
18.จ.สิงห์บุรี	Sing Buri	1.9							1.9	201.8	- 88.9
19.อ.อินทร์บุรี	In Buri								0.0	213.2	
20.อ.บางระจัน	Bang Rachan								0.0	270.5	
21.อ.พรหมบุรี	Phrom Buri	6.9							6.9	226.5	
22.จ.ลพบุรี	Lopburi*	44.4	0.2				9.8		54.4	351.7	- 5.9
23.อ.บ้านหมี่	Ban Mi								0.0	190.4	
24.อ.ชัยบาดาล	Chai Badan	5.1	4.1				8.1		17.3	294.4	
25.อ.บัวชุม	Bua Chum*	4.5	25.2				20.4		50.1	279.7	
26.อ.ท่าวุ้ง	Tha Wung	17.4					12.8		30.2	231.6	
27.อ.โคกสำโรง	Khok Samrong								0.0	211.3	
28.จ.สุพรรณบุรี	Suphan Buri*	0.8			2.2		0.1		3.1	249.8	- 86.4
29.อ.ดอนเจดีย์	Don Chedi								0.0	193.2	
30.อ.เดิมบางนางบวช	Doembang Nangbuat		13.8						13.8	114.5	
31.อ.สามชุก	Sam Chuk	..	..	..	..	..	..	..	..	..	

สถานีฝน	Station	วันที่และจำนวนน้ำฝนเป็นมิลลิเมตร Date and amount of rainfall in m.m. พฤษภาคม May				มิถุนายน June			ผลรวม mm. Total rainfall mm.	ผลรวมตั้งแต่ 1 ม.ค. Accumulative rainfall since 1 January: ปริมาณ mm. Amount mm.	สูงต่ำกว่าปกติ Above or below normal
		31	1	2	3	4	5	6			
32.อ.ศรีประจันต์	Si Prachan	..	..	..	..	..	..	..			
33.อ.บางปลาม้า	Bang Pla Ma	10.6							10.6	280.1	
34.อ.สองพี่น้อง	Song Phi Nong								0.0	246.3	
35.จ.อ่างทอง	Ang Thong	11.0	32.0						43.0	290.5	- 76.1
36.อ.โพธิ์ทอง	Pho Thong	10.1	13.3						23.4	293.4	
37.อ.ไชโย	Chaiyo	37.7							37.7	327.2	
38.อ.วิเศษชัยชาญ	Wiset Chai Chan		8.4						8.4	123.4	
39.อ.ป่าโมก	Pa Mok	8.9							8.9	149.3	
40.จ.สระบุรี	Saraburi	31.5							31.5	278.1	- 105.5
41.อ.พระพุทธบาท	Phra Phutthabat	..	..	..	..	..	..	..	..	..	
42.อ.บ้านหมอ	Ban Mo					4.0	5.1		9.1	175.0	
43.อ.หนองแค	Nong Khae	4.8	5.4		12.3		12.5		35.0	232.4	
44.อ.แก่งคอย	Kaeng Khoi	6.2			7.3		1.9		15.4	339.5	
45.จ.พระนครศรีอยุธยา	Ayutthaya	12.8	10.3						23.1	125.8	- 205.2
46.อ.ท่าเรือ	Tha Rua	25.7			4.6		18.4		48.7	270.0	
47.อ.ผักไห่	Phak Hai								0.0	64.4	
48.อ.บางบาล	Bang Ban	86.4	3.2	4.3					93.9	300.6	
49.อ.บางไทร	Bang Sai	34.3	12.3						46.6	391.0	
50.อ.เสนา	Sena	..	..	..	..	..	..	..	..	..	
51.อ.บางปะอิน	Bang Pa-in	31.4							31.4	173.9	
52.จ.ปทุมธานี	Pathum Thani	9.4					16.4		25.8	223.6	- 163.6
53.อ.ธัญบุรี	Thanyaburi		13.4				2.7		16.1	147.1	
54.ต.รังสิต	Rangsit	14.0	11.9				2.8		28.7	352.8	
55.จ.นนทบุรี	Nonthaburi	43.3							43.3	234.0	- 78.8
56.อ.บางบัวทอง	Bang Bua Thong	20.5			1.4		11.6		33.5	226.7	
57.จ.ธนบุรี	Thon Buri		7.4	1.2					8.6	98.4	- 137.[illegible]
58.อ.บางขุนเทียน	Bang Khun Thian	..	..	..	..	..	..	..	..	73.8	
59.อ.ตลิ่งชัน	Taling Chan	..	..	...	..	..	..	..	..	..	
60.จ.พระนคร	Phra Nakhon*	42.7	6.1		4.2		T	12.1	65.1	328.9	- 102.[illegible]
61.สนามบินดอนเมือง	Don Muang Air-port*	26.0	13.4		1.7		0.5	14.8	56.4	289.5	- 130.[illegible]
62.อ.บางเขน	Bang Khen*	70.1	8.1					15.8	94.0	191.9	
63.อ.มีนบุรี	Min Buri	31.8	9.9						41.7	376.9	
64.อ.ลาดกระบัง	Lat Krabang	38.3	52.2						90.5	215.4	
65.ศูนย์วิจัยบางนา	Bang Na*	18.8	6.0		3.6			10.3	38.7	391.2	
66.จ.กาญจนบุรี	Kanchanaburi*	1.8	2.6	3.1	13.2		T	0.1	20.8	305.7	- 37.[illegible]
67.เมืองปิลอก	Pilok	..	..	..	..	..	..	..	..	..	
68.อ.สังขละบุรี	Sangkhla Buri	..	..	..	..	..	..	..	..	..	
69.อ.ทองผาภูมิ	Thong Pha Phum*	..	..	..	..	..	..	..	..	..	
70.อ.ศรีสวัสดิ์	Si Sawat	..	..	..	..	..	..	..	..	..	
71.อ.บ่อพลอย	Bo Phloi	..	..	..	..	..	..	..	..	..	
72.อ.ไทรโยค	Sai Yok	..	..	..	..	..	..	..	..	..	

สถานีฝน	Station	วันที่และจำนวนน้ำฝนเป็นมิลลิเมตร Date and amount of rainfall in m.m. May							Total rainfall mm.	Accumulative rainfall since January Amount mm.	Above or below normal
		31	1	2	3	4	5	6			
73.อ.ภนมทวน	Phanom Thuan		0.7						0.7	90.3	
74.อ.ท่าม่วง	Tha Muang								0.0	224.8	
75.อ.ท่ามะกา	Tha Maka								0.0	..	
76.จ.นครปฐม	Nakhon Pathom	3.8		8.2	25.1				37.1	326.2	- 31.1
77.อ.กำแพงแสน	Kamphaeng Saen	..	..	..	..	..	..	..	..	..	
78.อ.นครชัยศรี	Nakhon Chaisi	29.2							29.2	304.2	
79.จ.ราชบุรี	Ratchaburi								0.0	169.5	- 89.5
80.อ.บ้านโป่ง	Ban Pong				17.8				17.8	293.6	
81.อ.โพธาราม	Photharam	8.7			24.6				33.3	223.1	
82.อ.ดำเนินสดวก	Damnoen Saduak	7.8							7.8	167.8	
83.อ.บากท่อ	Pak Tho	66.0			13.1				79.1	..	
84.จ.สมุทรสงคราม	Samut Songkham	11.1			20.0				31.0	266.1	- 3.8
85.อ.บางคนที	Bang Khonthi	2.7			36.1				38.8	189.4	
86.อ.อัมพวา	Amphawa	7.0			25.0				32.0	177.9	
87.จ.สมุทรสาคร	Samut Sakhon	23.4			14.3				37.7	389.0	+ 10.2
88.จ.สมุทรปราการ	Samut Prakan	30.7			9.4				40.1	535.2	+ 12[illegible]
89.อ.พระประแดง	Phra Pradaeng	..	..	..	..	..	..	..	..	..	
90.อ.บางพลี	Bang Phli	50.7	6.3		6.7				63.7	38[illegible]	
ภาคตะวันออก	**Eastern Part**										
1.จ.นครนายก	Nakhon Nayok		28.6						28.6	278.9	- 276.8
2.อ.บ้านนา	Ban Na	26.5					27.1		53.6	311.6	
3.อ.บากพลี	Pak Phli	21.0			7.1		10.2		38.3	410.3	
4.จ.ปราจีนบุรี	Prachin Buri*	6.6	1.3		0.1		0.5	32.4	40.9	348.5	- 153.[illegible]
5.อ.บ้านสร้าง	Ban Sang	6.5					13.5		20.0	273.5	
6.อ.ศรีมหาโพธิ	Si Maha Phot	22.7	1.2			9.1	2.4		35.4	396.6	
7.อ.กบินทร์บุรี	Kabin Buri	4.5	17.2						21.7	388.5	
8.อ.สระแก้ว	Sakaeo		47.0		4.0	3.5	1.5		56.0	277.3	
9.อ.วัฒนานคร	Watthana Nakhon		27.6		32.1	2.9			62.6	32[illegible].3	
10.อ.อรัญประเทศ	Aranyaprathet*	2.5	19.0		6.9	4.0	1.3	8.0	41.7	3[illegible].1	- 94.0
11.จ.ฉะเชิงเทรา	Chachoengsao	11.8			15.9				27.7	2[illegible].0	- 109.3
12.อ.บ้านโพธิ์	Ban Pho	14.1	1.6						15.7	3[illegible].4	
13.จ.ชลบุรี	Chon Buri*	22.9	3.8		3.3		3.3	0.2	33.5	2[illegible].6	- 100.[illegible]
14.อ.พานทอง	Phan Thong	5.3			35.0				40.3	25[illegible].4	
15.อ.พนัสนิคม	Phanat Nikhom	..	..	..	..	..	..	..	..	..	
16.อ.บ้านบึง	Ban Bung		5.5				14.4		19.9	3[illegible].5	
17.อ.เกาะสีชัง	Ko Sichang*	0.7							0.7	1[illegible].3	
18.อ.ศรีราชา	Si Racha	23.5			3.5		T		27.0	4[illegible].3	
19.อ.สัตหีบ	Sattahip*	T	0.2	11.4					11.6	6[illegible].6	+ 244.6
20.จ.ระยอง	Rayong*	1.2	2.9				8.0		12.1	4[illegible].5	+ 67.1
21.อ.บ้านค่าย	Ban Khai		16.1						16.1	3[illegible].2	
22.อ.แกลง	Klaeng		71.3		5.4		9.6		85.6	62[illegible].5	

สถานีฝน	Station	วันที่และจำนวนน้ำฝนเป็นมิลลิเมตร Date and amount of rainfall in m.m. พฤษภาคม May				มิถุนายน June			รวม m.m. Total rainfall mm.	ปริมาณฝนตกตั้งแต่ 1 ม.ค. Accumulative rainfall since 1 January: ปริมาณ m.m. Amount mm.	สูงต่ำกว่าปกติ Above or below normal
		31	1	2	3	4	5	6			
23.จ.จันทบุรี	Chanthaburi*	T	26.0	T	16.8	15.4	4.0		62.2	668.1	- 177.
24.อ.ท่าใหม่	Tha Mai		17.0	3.8	19.4	6.8	2.8		49.8	472.2	
25.อ.มะขาม	Makham	..	..	..	..	..	..	..	..	..	
26.อ.คลุง	Khlung	..	..	..	..	..	..	..	..	..	
27.จ.ตราด	Trat	4.2				29.2			33.4	678.6	- 270.
28.อ.เขาสมิง	Khao Saming		16.3						16.3	587.1	
29.อ.แหลมงอบ	Laem Ngop*	1.0	11.7	8.0					20.7	400.9	
30.อ.คลองใหญ่	Khlong Yai*		14.7	5.2		58.3	1.4		79.6	678.6	- 462.6
ภาคใต้	Southern Part										
1.จ.เพชรบุรี	Phetchaburi	1.5							1.5	106.6	- 93.5
2.อ.บ้านแหลม	Ban Laem	3.4					24.0		27.4	147.8	
3.อ.บ้านลาด	Ban Lat				5.3				5.3	63.2	
4.อ.ชะอำ	Cha-am								0.0	..	
5.จ.ประจวบคีรีขันธ์	Prachuap Khiri Khan*	0.5	0.8		10.4		0.3	T	12.0	204.2	- 160.0
6.อ.กุยบุรี	Kui Buri	..	..	..	..	..	..	..	..	..	
7.อ.หัวหิน	Hua Hin*	2.7	0.1		T	T	T	T	2.8	158.9	- 123.2
8.จ.ชุมพร	Chumphon*		22.4		2.3	4.4		0.8	29.9	261.8	- 106.3
9.อ.ท่าแซะ	Tha Sae				10.7		0.4		11.1	240.2	
10.อ.สวี	Sawi		4.7						4.7	130.5	
11.อ.หลังสวน	Lang Suan								0.0	194.2	
12.จ.สุราษฎร์ธานี	Surat Thani		13.0	T	2.7		0.2		15.9	388.2	- 33.4
13.อ.ไชยา	Chaiya		60.4						60.4	..	
14.อ.เกาะสมุย	Ko Samui*	T	T						T	385.8	
15.อ.พุนพิน	Phunphin			18.0					18.0		
16.อ.บ้านนาสาร	Ban Na San	..	..	..	..	..	..	..	..	..	
17.จ.นครศรีธรรมราช	Nakhon Si Thammarat*		6.6	18.6	0.1		T		25.3	375.0	- 451.9
18.อ.สิชล	Sichon				7.8	4.8	5.5		18.1	426.5	
19.อ.ท่าศาลา	Tha Sala	..	..	..	..	..	..	..	..	146.5	
20.อ.ฉวาง	Chawang		35.7						35.7	295.1	
21.อ.ทุ่งสง	Thung Song			15.5	2.9				18.4	293.1	
22.อ.ร่อนพิบูลย์	Ron Phibun								0.0	..	
23.อ.ปากพนัง	Pak Phanang								0.0	233.2	
24.จ.พัทลุง	Phatthalung								0.0	360.9	- 206.8
25.อ.เขาชัยสน	Khao Chaison								0.0	333.4	
26.จ.สงขลา	Songkhla*		T	0.8	11.1	0.4		6.4	18.7	277.2	- 168.2
27.อ.รัตภูมิ	Rattaphum								0.0	497.9	
28.อ.หาดใหญ่	Hat Yai	..	..	..	..	..	..	..	..		
29.อ.สะเดา	Sadao								0.0	512.1	
30.จ.ปัตตานี	Pattani*		0.4		5.9	0.3	T		6.6	347.7	+ 82.8
31.อ.หนองจิก	Nong Chik				50.2				50.2	236.0	
32.อ.ยะหริ่ง	Yaring								0.0	80.5	

สถานีฝน	Station	Date and amount of rainfall in m.m.							Total rainfall mm.	Amount mm.	Above or below normal
		2	1	2	3	4	5	6			
33.อ.ปะนาเระ	Panare				5.3				5.3	205.7	
34.จ.ยะลา	Yala		26.1						26.1	421.9	
35.อ.เบตง	Betong		6.1						6.1	529.8	
36.อ.บันนังสตา	Bannang Satar		3.1						3.1	440.2	
37.จ.นราธิวาส	Narathiwat*		T		T				T	447.3	- 417.1
38.อ.ยี่งอ	Yi-ngo	..	..	..	..	..	..	..	..	..	
39.อ.รามแดะ	Rangae		28.0						28.0	396.9	
40.อ.ตากใบ	Tak Bai								0.0	530.1	
41.จ.ระนอง	Ranong*		T	1.0	15.8	48.7	T		65.5	728.9	- 447.2
42.อ.กระบุรี	Kra Buri						43.0		43.0	485.1	
43.จ.พังงา	Phangnga								0.0	881.5	+ 115.3
44.อ.กะปง	Kapong								0.0	1110.7	
45.อ.ตะกั่วป่า	Takua Pa		17.2	10.5	2.7				30.4	1354.2	
46.อ.ท้ายเหมือง	Thai Muang				10.4				10.4	1194.4	
47.อ.ตะกั่วทุ่ง	Takua Thung				3.2				3.2	1022.8	
48.จ.ภูเก็ต	Phuket*							6.0	6.0	936.4	+ 272.5
49.สนามบินภูเก็ต	Phuket Air-port*			1.2	1.6			T	2.8	961.7	
50.อ.ถลาง	Thalang	..	..	..	..	..	..	..	..	..	
51.จ.กระบี่	Krabi	27.4							27.4	822.5	..
52.อ.อ่าวลึก	Ao Luk				4.4				4.4	664.4	
53.อ.คลองท่อม	Khlong Tom		0.5		4.3				4.9	557.3	
54.สนามบินตรัง	Trang Air-port*		0.2	2.1				8.3	10.6	374.6	- 166.1
55.อ.สิเกา	Sikao		1.3				T		1.3	488.6	
56.อ.ย่านตาขาว	Yan Ta Khao								0.0	466.9	
57.อ.ปะเหลียน	Palian						55.9		55.9	749.0	
58.จ.สตูล	Satun								0.0	112.9	- 638.5
59.อ.ทุ่งหว้า	Thung Wa								0.0	521.8	
60.อ.ละงู	Langu								0.0	..	

หมายเหตุ ช่องว่าง ไม่มีฝนตก
* สถานีตรวจอากาศ
T ฝนเล็กน้อยวัดไม่ได้
.. ไม่มีรายงาน

Remark Blank No rain
* Synoptic Station
T Trace
.. No report

อุณหภูมิสูงสุดและต่ำสุดประจำวันที่ ๓๑ พฤษภาคม - ๖ มิถุนายน ๒๕๑๔

Daily Max. and Min. Temperature 31 May - 6 June 1971

สถานี	Station	อุณหภูมิสูงสุดและต่ำสุดเป็นองศา ซ. Max. and Min. Temperature in degree C.							เฉลี่ยสูงสุดต่ำสุด Average Max. Min.	เฉลี่ยในสัปดาห์ Weekly Mean	ค่าปกติประจำเดือน Monthly Normal
		31	1	2	3	4	5	6			
ภาคเหนือ	**Northern Part**										
1.จ.เชียงราย	Chiang Rai	28.2 21.8	30.6 20.6	29.7 21.5	31.2 21.4	31.2 22.0	29.7 22.4	28.7 22.0	29.9 21.7	25.8	27.5
2.จ.แม่ฮ่องสอน	Mae Hong Son	34.3 23.5	29.8 23.5	31.2 23.2	31.2 23.4	30.3 24.0	30.8 23.8	29.6 24.5	31.0 23.7	27.4	27.4
3.จ.เชียงใหม่	Chiang Mai	32.5 23.0	30.6 22.7	30.7 24.0	30.2 24.4	31.4 24.1	30.5 23.3	31.0 24.1	31.0 23.7	27.4	27.9
4.จ.น่าน	Nan	33.2 21.7	33.4 23.1	33.1 23.7	31.7 22.5	30.5 23.9	31.3 24.4	31.7 24.5	32.1 23.4	27.8	28.6
5.อ.ท่าวังผา	Tha Wang Pha	31.8 24.7	30.2 24.5	30.6 24.2	29.3 23.4	30.0 24.5	29.4 25.0	29.5 24.5	30.1 24.4	27.3	..
6.จ.ลำปาง	Lampang	32.4 23.5	31.0 23.5	31.4 23.5	31.6 24.1	32.5 24.6	31.9 24.9	31.2 24.5	31.7 24.1	27.9	28.3
7.อ.แม่สะเรียง	Mae Sariang	33.3 22.3	29.3 22.8	30.2 22.7	30.2 23.0	28.5 23.1	29.7 22.6	28.2 22.5	29.9 22.7	26.3	27.5
8.จ.แพร่	Phrae	31.0 22.3	31.1 23.7	31.3 23.8	31.5 24.1	31.5 24.8	29.7 24.5	31.8 24.5	31.1 24.0	27.6	28.0
9.จ.อุตรดิตถ์	Uttaradit	29.3 25.3	31.7 22.5	32.1 23.9	32.9 24.5	33.0 25.0	31.4 24.2	31.1 24.1	31.6 24.2	27.9	29.0
10.สนามบินอุตรดิตถ์	Uttaradit Air-port	28.3 23.8	31.6 23.7	30.1 24.4	32.7 24.7	32.2 25.5	31.4 24.8	.. ..	31.1 24.5	27.8	..
11.จ.ตาก	Tak	32.3 24.3	28.9 23.5	32.0 25.0	28.5 25.0	30.0 24.7	31.5 23.6	30.7 24.3	30.6 24.3	27.5	28.2
12.จ.พิษณุโลก	Phitsanulok	33.2 25.2	32.8 22.9	33.7 24.8	34.5 25.4	34.5 25.0	33.5 25.5	31.0 24.4	33.3 24.7	29.0	29.0
13.อ.แม่สอด	Mae Sot	32.0 22.7	29.0 23.6	29.7 23.5	28.1 23.2	28.1 23.7	29.2 23.2	28.3 22.7	29.2 23.2	26.2	27.1
14.จ.เพชรบูรณ์	Phetchabun	33.0 23.6	31.5 23.6	32.7 23.7	33.8 24.7	33.0 24.3	32.7 22.9	31.0 23.7	32.5 23.8	28.2	28.1
15.อ.หล่มสัก	Lom Sak	33.1 23.7	31.0 22.9	30.7 23.3	32.5 24.0	32.1 24.3	31.8 25.0	.. 23.8	31.9 23.9	27.9	..
16.อ.วิเชียรบุรี	Wichian Buri	33.5 24.9	35.0 23.9	32.9 23.5	34.9 25.9	35.1 24.5	32.6 25.0	31.4 23.6	33.6 24.5	29.1	..
ภาคตะวันออกเฉียงเหนือ	**Northeastern Part**										
1.จ.หนองคาย	Nong Khai	32.6 25.0	31.5 24.8	30.9 23.7	31.6 24.5	31.8 24.9	29.7 25.3	29.5 25.2	31.1 24.8	28.0	..
2.จ.เลย	Loei	32.6 24.4	32.0 23.7	32.5 23.8	31.2 23.3	31.0 25.0	31.6 25.2	31.6 23.8	31.8 24.2	28.0	27.9
3.จ.อุดรธานี	Udon Thani	31.8 24.5	31.7 25.3	32.6 24.5	33.4 25.2	31.7 25.4	31.8 25.9	31.2 25.7	32.0 25.2	28.6	28.9
4.จ.นครพนม	Nakhon Phanom	29.8 25.5	32.9 25.1	30.2 22.5	26.2 23.1	32.3 24.4	30.3 25.2	28.0 24.3	30.0 24.3	27.2	27.8
5.จ.สกลนคร	Sakon Nakhon	31.6 24.6	30.8 25.1	32.5 21.7	28.9 22.6	31.6 22.4	32.6 25.6	28.6 24.4	30.9 23.8	27.4	28.4
6.อ.มุกดาหาร	Mukdahan	32.5 25.0	31.5 24.5	31.0 23.5	26.6 23.5	32.2 24.0	32.0 24.5	26.8 24.2	30.4 24.2	27.3	28.3
7.จ.ขอนแก่น	Khon Kaen	32.1 24.3	32.6 24.7	33.4 23.0	33.5 26.4	32.8 25.3	33.5 25.1	30.2 24.3	32.6 24.7	28.7	28.9
8.อ.โกสุมพิสัย	Kosum Phisai	32.3 24.5	.. 24.4	33.1 ..	.. 25.5	33.8 ..	34.9 25.8	.. 24.9	33.5 25.0	29.3	..
9.จ.ร้อยเอ็ด	Roi Et	32.4 24.3	32.3 24.7	33.8 24.1	31.2 25.3	32.2 24.8	34.3 25.3	29.7 25.5	32.3 24.9	28.6	28.9
10.จ.ชัยภูมิ	Chaiyaphum	31.8 23.3	32.0 24.3	32.3 24.3	32.7 25.4	32.0 24.4	32.3 24.8	29.1 23.0	31.7 24.2	28.0	28.4
11.จ.อุบลราชธานี	Ubon Ratchathani	33.2 23.9	32.3 24.6	32.0 24.1	29.9 25.0	32.2 22.1	33.2 24.0	29.8 23.7	31.8 23.9	27.9	28.4
12.จ.สุรินทร์	Surin	32.3 23.6	32.8 24.2	32.8 24.8	34.0 25.3	30.6 25.2	34.3 25.0	32.8 24.6	32.8 24.7	28.8	28.6
13.อ.ท่าตูม	Tha Tum	33.2 25.4	33.8 24.8	33.6 25.1	33.7 25.7	33.0 23.9	34.4 25.8	32.2 25.3	33.4 25.1	29.3	..
14.อ.นางรอง	Nang Rong	24.2	.. ..	.. ..	34.5 ..	34.8 24.5	34.5 25.3	24.7	34.6 24.7	29.7	..

สถานี	Station	อุณหภูมิสูงสุดและต่ำสุดเป็นองศา ซ. Max. and Min. Temperature in degree C. 31	1	2	3	4	5	6	เฉลี่ยสูงสุด-ต่ำสุด Average Max. Min.	เฉลี่ยในสัปดาห์ Weekly Mean	ค่าปกติประจำเดือน Monthly Normal
15.จ.นครราชสีมา	Nakhon Ratchasima	32.2 23.9	34.0 24.2	33.7 23.8	34.0 24.8	33.5 24.1	34.7 25.0	35.2 24.0	33.6 24.3	29.0	28.6
16.อ.โชคชัย	Chok Chai	31.6 23.0	32.7 24.0	.. 24.6	32.7 ..	31.4 25.0	32.9 24.6	.. 24.8	32.3 24.3	28.3	..
ภาคกลาง	**Central Part**										
1.จ.นครสวรรค์	Nakhon Sawan	34.7 24.8	32.6 24.5	35.1 25.1	.. 26.0	34.2 25.2	33.9 25.4	32.6 25.6	33.9 25.2	29.6	29.6
2.จ.ลพบุรี	Lop Buri	33.7 24.2	32.0 23.5	33.6 25.2	33.5 26.0	33.4 24.8	34.5 25.0	31.2 24.0	33.1 24.7	28.9	28.9
3.จ.สุพรรณบุรี	Suphan Buri	34.1 25.1	33.9 24.5	35.1 26.2	34.0 26.1	33.4 25.2	35.0 25.7	32.9 25.9	34.1 25.5	29.8	29.5
4.จ.กาญจนบุรี	Kanchanaburi	32.8 24.3	32.3 24.4	34.0 24.5	33.2 25.0	31.8 24.2	33.2 24.0	33.1 24.6	32.9 24.4	28.7	28.9
5.อ.ทองผาภูมิ	Thong Pha Phum	..	..	..	..	..	..	..	..	..	..
6.สนามบินดอนเมือง	Don Muang Air-port	32.2 24.3	30.5 23.7	33.0 25.1	34.3 25.3	33.2 25.3	34.2 25.5	33.0 24.6	32.9 24.8	28.9	29.2
7.จ.พระนคร	Phra Nakhon	31.6 25.4	31.7 24.3	32.7 26.0	33.0 26.8	32.3 26.3	33.5 26.4	32.2 26.8	32.4 26.0	29.2	28.9
8.ศูนย์วิจัยฯ บางนา	Bang Na	31.2 25.1	31.4 24.3	32.6 24.5	33.2 26.8	32.7 25.2	33.6 26.5	32.8 26.6	32.5 25.6	29.1	..
ภาคตะวันออก	**Eastern Part**										
1.จ.ปราจีนบุรี	Prachin Buri	32.7 24.2	31.7 24.1	33.5 25.2	33.6 25.1	33.5 25.0	34.0 25.4	32.0 24.5	33.0 24.8	28.9	28.6
2.อ.กบินทร์บุรี	Kabin Buri	30.4 24.4	31.7 24.8	33.5 24.4	33.3 25.2	32.8 25.0	33.5 25.5	.. 24.1	32.5 24.8	28.7	..
3.อ.อรัญประเทศ	Aranyaprathet	32.5 23.9	32.4 23.8	33.6 23.7	34.7 24.0	32.9 22.5	34.3 24.2	32.5 23.0	33.3 23.6	28.5	28.5
4.จ.ชลบุรี	Chon Buri	32.0 21.9	31.2 21.5	32.0 24.4	32.8 24.5	31.5 22.8	32.6 24.6	32.5 24.1	32.1 23.4	27.8	29.0
5.อ.เกาะสีชัง	Ko Si Chang	31.8 24.1	30.9 24.7	31.8 ..	32.2 27.6	30.8 27.0	32.0 28.1	31.7 27.1	31.6 26.4	29.0	29.5
6.อ.สัตหีบ	Sattahip	31.4 24.8	34.5 26.6	32.4 27.0	31.4 25.5	30.9 27.7	32.0 27.6	31.3 26.2	32.0 26.5	29.3	29.7
7.จ.ระยอง	Rayong	33.0 26.8	32.2 26.1	33.0 26.8	33.0 ..	32.5 28.5	33.2 28.8	.. 25.7	32.8 27.1	30.0	..
8.จ.จันทบุรี	Chanthaburi	31.7 24.2	30.8 24.4	31.5 22.8	31.8 24.7	28.6 23.5	31.8 24.8	30.9 24.0	31.0 24.1	27.6	27.7
9.อ.คลองใหญ่	Khlong Yai	31.8 23.9	32.3 23.3	32.3 23.2	31.3 ..	28.7 24.5	32.3 23.3	.. 24.6	31.5 23.8	27.7	27.2
ภาคใต้	**Southern Part**										
1.อ.หัวหิน	Hua Hin	32.3 24.9	32.4 24.7	36.5 25.3	34.9 25.8	33.7 26.0	36.5 26.4	33.0 26.8	34.2 25.7	30.0	28.9
2.จ.ประจวบคีรีขันธ์	Prachuab Khiri Khan	32.3 24.0	31.2 24.4	32.6 24.9	33.2 23.8	33.7 24.1	32.1 25.4	33.3 25.1	32.6 24.5	28.6	28.4
3.จ.ชุมพร	Chumphon	32.3 22.6	30.4 24.8	33.7 23.8	32.6 23.5	29.4 23.5	33.6 24.4	31.2 23.6	31.9 23.7	27.8	27.6
4.จ.สุราษฎร์ธานี	Surat Thani	34.2 22.3	32.8 24.2	34.6 23.1	32.4 23.8	34.4 24.0	33.9 24.3	32.6 24.4	33.6 23.7	28.7	28.1
5.อ.เกาะสมุย	Ko Samui	31.7 23.5	31.4 26.5	32.0 25.5	32.6 26.5	32.0 26.5	33.3 26.5	31.5 26.0	32.1 25.9	29.0	..
6.จ.นครศรีธรรมราช	Nakhon Si Thammarat	33.3 22.9	32.1 24.1	33.5 23.1	33.3 22.9	33.6 24.0	32.4 24.9	31.4 25.0	32.8 23.8	28.3	28.4
7.จ.สงขลา	Songkhla	31.1 24.8	32.1 24.4	33.6 23.5	33.9 23.3	32.8 24.2	32.4 24.7	29.2 25.0	32.2 24.3	28.3	28.6
8.จ.ปัตตานี	Pattani	32.2 24.2	34.6 23.8	34.7 22.3	35.1 23.7	33.4 24.0	33.6 24.7	31.3 24.4	33.6 23.9	28.8	..
9.จ.นราธิวาส	Narathiwat	33.8 24.0	34.0 24.2	32.3 22.6	32.6 24.1	34.5 23.5	32.9 23.6	33.8 24.6	33.4 23.8	28.6	27.6
10.จ.ระนอง	Ranong	32.7 22.9	31.8 23.9	32.6 23.9	30.9 24.5	29.0 24.5	32.0 25.5	31.5 25.0	31.5 24.3	27.9	26.6
11.จ.ภูเก็ต	Phuket	31.0 23.3	32.1 23.5	32.8 24.1	31.7 25.0	33.2 23.8	32.5 26.0	29.0 25.9	31.8 24.5	28.2	27.8
12.สนามบินภูเก็ต	Phuket Air-port	30.8 23.8	31.0 23.6	30.6 23.5	31.1 24.7	31.5 24.8	31.5 25.4	30.5 24.5	31.0 24.3	27.7	27.7
13.สนามบินตรัง	Trang Air-port	34.0 23.3	32.8 24.0	33.6 23.4	33.5 22.8	34.0 23.4	33.5 25.6	30.3 24.3	33.1 23.8	28.5	27.5

แก้ไขเพิ่มเติมรายงานอากาศประจำสัปดาห์ฉบับที่ [illegible] เนื่องจากได้รับรายงานภายหลัง

Correction in weekly weather report No. 22/1971 for late report rainfall data

สถานีฝน	Station	วันที่และจำนวนน้ำฝนเป็นมิลลิเมตร Date and amount of rainfall in mm. พฤษภาคม May 24	25	26	27	28	29	30	ปริมาณ มม. Total rainfall mm.	ปริมาณตั้งแต่ 1 ม.ค. Accumulative rainfall since 1 January: ปริมาณ มม. Amount mm.	สูงต่ำกว่าปกติ Above or below normal
ภาคเหนือ	Northern Part										
4. อ.เชียงของ	Chiang Khong							4.6	62.4	345.8	
6. อ.แม่สรวย	Mae Suai							2.1	28.4	366.3	
7. อ.เทิง	Thoeng							15.8	28.3	220.5	
9. อ.พาน	Phan							5.1	10.1	282.1	
20. อ.แม่แตง	Mae Taeng							4.1	113.0	274.1	
21. อ.แม่ริม	Mae Rim							3.8	83.8	249.4	
24. อ.สันกำแพง	San Kamphaeng				4.8	11.1	5.7	8.3	29.9	..	
25. อ.หางดง	Hang Dong							15.5	76.7	314.2	
26. อ.สารภี	Saraphi							33.5	103.3	285.6	
27. อ.สันป่าตอง	San Pa Tong							11.0	82.1	349.3	
29. อ.อุโมงค์	Hot						7.5	0.2	30.8	298.8	
31. อ.ป่าซาง	Pa Sang							20.3	99.2	270.8	
37. อ.สบปราบ	Sop Prap							7.3	32.8	302.3	
43. อ.เด่นชัย	Den Chai							19.9	106.2	431.4	
45. อ.ทุ่งช้าง	Thung Chang							6.2	69.6	339.8	
48. อ.สา	Sa							21.0	114.6	227.2	
49. อ.นาน้อย	Na Noi							8.7	77.0	270.3	
52. อ.น้ำปาด	Nam Pat							12.0	50.9	244.5	
53. เขื่อนสิริกิติ์	Sirikit Dam*						15.2	9.1	157.0	408.6	
54. อ.ท่าปลา	Tha Pla							15.0	69.1	418.9	
55. อ.ลับแล	Laplae							38.5	148.5	433.8	
62. อ.กงไกรลาศ	Kong Krailat							0.5	69.6	153.1	
65. อ.วังทอง	Wang Thong						5.6	8.6	71.6	307.4	
66. อ.บางกระทุ่ม	Bang Kratum							4.8	40.5	279.2	
72. อ.ตะพานหิน	Taphan Hin							5.1	23.5	377.3	
76. อ.หล่มเก่า	Lom Kao							29.0	31.0	171.1	
77. อ.หล่มสัก	Lom Sak							41.4	52.6	154.6	
ภาคตะวันออกเฉียงเหนือ	Northeastern Part										
2. อ.เชียงคาน	Chiang Khan							66.4	102.3	340.6	
4. อ.ด่านซ้าย	Dan Sai							21.8	48.3	279.5	
7. อ.ศรีเชียงใหม่	Si Chiang Mai							10.5	64.1	306.8	
8. อ.โพนพิสัย	Phon Phisai							2.5	152.6	443.2	
9. อ.ท่าบ่อ	Tha Bo							0.7	27.4	401.8	
11. อ.เพ็ญ	Phen					27.6		.	51.5	222.4	
15. อ.สว่างแดนดิน	Sawang Daen Din							5.3	46.9	162.6	
18. อ.บ้านแพง	Ban Phaeng						8.8	4.7	15.1	440.9	
20. อ.นาแก	Na Kae						1.3		11.2	235.9	

สถานีฝน	Station	วันที่และจำนวนน้ำฝนเป็นมิลลิเมตร Date and amount of rainfall in m.m. พฤษภาคม May							ยอดรวม มม. Total rainfall mm.	ยอดรวมตั้งแต่ 1 ม.ค. Accumulative rainfall since 1 January	
		24	25	26	27	28	29	30		ปริมาณ มม. Amount mm.	สูงกว่าปกติ Above or below normal
21. อ.ธาตุพนม	That Phanom							5.3	14.8	236.8	
26. อ.กมลาไสย	Kamalasai							3.2	110.6	389.6	
42. อ.ชุมแพ	Chum Phae							27.0	54.4	269.9	
43. อ.มัญจาคีรี	Mancha Khiri							14.8	31.1	257.4	
44. อ.ชนบท	Chonnabot*							6.5	92.0	472.3	
48. อ.ภูเขียว	Phu Khieo							26.4	26.4	168.0	
49. อ.ครชวรรค์	Khon Sawan							9.7	9.7	190.9	
59. อ.สีคิ้ว	Sikhiu							28.5	38.2	301.9	
61. อ.ปักธงชัย	Phak Thong Chai							4.1	28.5	264.1	
62. อ.โชคชัย	Chok Chai							3.0	30.3	293.3	
63. อ.ครบุรี	Khon Buri							6.2	53.2	311.7	
66. อ.สีคิ้ว	Satuk							8.1	18.1	327.9	
77. อ.อุทุมพรพิสัย	Uthumphon Phisai							0.7	52.4	..	
79. อ.ขุขันธ์	Khukhan							3.8	11.8	269.1	
90. อ.เดชอุดม	Det Udom							5.8	5.8	235.2	
<u>ภาคกลาง</u>	<u>Central Part</u>										
3. อ.ตาคลี	Takhli						39.2	36.4	89.8	609.5	
5. อ.ชุมแสง	Chumsaeng							17.8	24.1	173.9	
11. อ.หนองฉาง	Nong Chang							9.4	9.4	231.3	
15. จ.ชัยนาท	Chainat							6.7	18.8	182.5	-153.7
17. อ.วัดสิงห์	Wat Sing							3.7	36.3	279.0	
19. อ.อินทร์บุรี	In Buri							9.4	27.0	213.2	
20. อ.บางระจัน	Bang Rachan							11.9	49.1	270.5	
35. จ.อางทอง	Ang Thong							42.5	67.0	247.5	-144.2
36. อ.โพธิ์ทอง	Pho Thong							12.2	16.9	270.0	
46. อ.ท่าเรือ	Tha Rua							1.6	4.4	221.3	
49. อ.บางไทร	Bang Sai						2.5	0.7	14.9	344.4	
52. จ.ปทุมธานี	Pathum Thani				8.5	14.8	T	1.3	24.6	197.8	-159.1
53. อ.ธัญบุรี	Thanyaburi							18.9	33.5	131.0	
54. อ.รังสิต	Rangsit							20.9	33.8	324.1	
55. จ.นนทบุรี	Nonthaburi							9.8	16.0	190.7	- 84.7
56. อ.บางบัวทอง	Bang Bua Thong					24.0	26.0	1.3	51.3	193.2	
63. อ.มีนบุรี	Min Buri							30.4	40.6	335.2	
64. อ.ลาดกระบัง	Lat Krabang							13.4	13.4	..	
73. อ.พนมทวน	Phanom Thuan						0.3	T	0.3	89.6	
74. อ.ท่าม่วง	Tha Muang							30.4	42.4	224.8	
79. จ.ราชบุรี	Ratchaburi							68.7	107.4	169.5	- 57.2
84. จ.สมุทรสงคราม	Samut Songkham							7.4	86.1	235.1	- 7.2
85. อ.บางคนที	Bang Khonthi							5.7	15.9	150.6	
86. อ.อัมพวา	Amphawa							14.4	45.2	145.9	

สถานีฝน	Station	วันที่และจำนวนน้ำฝนเป็นมิลลิเมตร Date and amount of rainfall in m.m. พฤษภาคม May							ยอดรวม มม. Total rainfall mm.	ผลรวมตั้งแต่ 1 ม.ค. Accumulative rainfall since 1 January	
		24	25	26	27	28	29	30		ปริมาณ มม. Amount mm.	สูงต่ำกว่าปกติ Above or below normal
88. จ.สมุทรปราการ	Samut Prakan							12.2	107.1	495.1	+106.2
90. อ.บางพลี	Bang Phli							30.1	112.7	324.0	
ภาคตะวันออก	Eastern Part										
5. อ.บานสัง	Ban Sang							13.1	19.5	253.5	
7. อ.กบินทร์บุรี	Kabin Buri							7.0	72.0	366.8	
9. อ.วัฒนานคร	Watthana Nakhon							20.2	39.4	261.1	
11. จ.ฉะเชิงเทรา	Chachoengsao							25.7	51.6	193.3	- 99.8
12. อ.บานโพธิ์	Ban Pho							69.8	114.1	315.7	
14. อ.พานทอง	Phan Thong						18.3	6.9	33.5	217.1	
16. อ.บานบึง	Ban Bung						4.6	9.5	16.3	361.6	
17. อ.เกาะสีชัง	Ko Sichang*						17.7	13.0	34.5	160.6	
18. อ.ศรีราชา	Si Racha							21.8	57.7	497.3	
20. จ.ระยอง	Rayong*							14.7	68.3	426.4	+ 85.9
21. อ.บานคาย	Ban Khai							9.1	39.5	312.1	
22. อ.แกลง	Klaeng							66.2	128.2	539.9	
24. อ.ทาใหม	Tha Mai							60.5	60.5	422.4	
27. จ.ตราด	Trat							92.8	157.9	645.2	
28. อ.เขาสมิง	Khao Saming					7.2	5.4	12.1	45.3	570.8	
29. อ.แหลมงอบ	Laem Ngop*						11.4	31.6	68.3	380.2	
30. อ.คลองใหญ	Khlong Yai*							1.4	36.2	599.0	-298.5
ภาคใต	Southern Part										
1. จ.เพชรบุรี	Phetchaburi							9.3	22.5	105.1	- 74.2
2. อ.บานแหลม	Ban Laem							17.0	33.2	120.4	
3. อ.บานลาด	Ban Lat							7.3	13.0	67.9	
9. อ.ทาแซะ	Tha Sae						2.4	12.9	43.7	229.1	
10. อ.สวี	Sawi							3.5	31.2	125.8	
11. อ.หลังสวน	Lang Suan							5.8	17.0	194.2	
15. อ.พุนพิน	Phun Phin							25.5	43.1	173.4	
18. อ.สิชล	Sichan							28.8	84.9	408.4	
21. อ.ทุงสง	Thung Song							34.2	42.9	274.7	
23. อ.ปากพนัง	Pak Phanang							67.5	107.0	233.2	
27. อ.รัตภูมิ	Rattaphum							36.0	55.2	497.9	
42. อ.กระบุรี	Kra Buri							20.5	74.8	442.1	
43. อ.พังงา	Phangnga							25.9	147.1	881.5	+181.8
44. อ.กะปง	Kapong					38.0	11.4	42.2	138.2	1110.7	
45. อ.ตะกั่วป่า	Takua Pa							5.1	141.2	1323.8	
46. อ.ทายเมือง	Thai Muang							52.2	337.5	1184.0	
47. อ.ตะกั่วทุ่ง	Takua Thung							27.5	158.2	1019.6	
53. อ.คลองทอม	Khlong Tom							6.3	83.9	552.3	
55. อ.สิเกา	Sikao						6.1		83.2	487.3	

พิมพ์ที่ ร.พ. กรมอุตุนิยมวิทยา สำนักนา

บางกะปิ พระนคร

นาวาโท ธำรง กิติสิน ผู้พิมพ์โฆษณา

PRINTED IN THAILAND

Library, U.S.Weather, Bureau,
Washington 25, D.C. U.S.A.

(Met. Dept. Bangkok, Thailand.)

กรมอุตุนิยมวิทยา สำนักนายกรัฐมนตรี

รายงานอากาศประจำสัปดาห์ ระหว่างวันที่ ๗ – ๑๓ มิถุนายน ๒๕๑๔

และ

การคาดหมายลักษณะอากาศ ระหว่างวันที่ ๑๔ – ๒๐ มิถุนายน ๒๕๑๔

ฉบับที่ ๒๔/๒๕๑๔

นาวาเอก ดร. เจริญ เจริญรัชต์ภาคย์

อธิบดีกรมอุตุนิยมวิทยา

METEOROLOGICAL DEPARTMENT

OFFICE OF THE PRIME MINISTER

BANGKOK THAILAND

WEEKLY WEATHER REPORT

DURING THE PERIOD 7 – 13 JUNE 1971

AND

WEATHER OUTLOOK

DURING 14 – 20 JUNE 1971

No. 24/1971

Charoen Charoen-rajapark

Captain, R.T.N.

Director – General

การคาดหมายลักษณะอากาศใน ๗ วันข้างหน้า
ตั้งแต่วันที่ ๑๔ - ๒๐ มิถุนายน ๒๕๑๔

ลักษณะทั่วไป

ลมมรสุมตะวันตกเฉียงใต้พัดปกคลุมประเทศไทย และมีพายุดีเปรสชั่นอยู่บริเวณชายฝั่งเวียดนามใต้ กำลังเคลื่อนตัวทางตะวันตก

ภาคเหนือ ภาคตะวันออกเฉียงเหนือ ภาคกลาง ภาคตะวันออก อ่าวไทย ฝั่งตะวันออก	จะมีฝนหรือฝนฟ้าคะนองกระจาย แต่ในตอนกลางสัปดาห์จะมีปริมาณมากขึ้น
อ่าวไทย ฝั่งตะวันตก	ตลอดสัปดาห์จะมีฝนหรือฝนฟ้าคะนองกระจาย
ภาคใต้ ฝั่งตะวันตก	ตลอดสัปดาห์จะมีฝนเกือบทั่วไป
พระนคร และ ธนบุรี	จะมีฝนหรือฝนฟ้าคะนองกระจาย แต่ในตอนกลางสัปดาห์จะมีปริมาณมากขึ้น

กรมอุตุนิยมวิทยา
๑๔ มิ.ย. ๑๔

Weather outlook for the period 14 - 20 June 1971

General situation

The southwest monsoon prevails over Thailand. A depression is located near the Vietnam coast and is moving westward.

Northern Part: Northeastern Part: Central Part: Eastern Part: Gulf of Thailand, East Coast:	Scattered showers or thundershowers except for an increase in the amount of rainfall during the middle period of the week.
Gulf of Thailand, West Coast:	Throughout the week, scattered showers or thundershowers.
Southern Thailand, West Coast:	Throughout the week, almost widespread rainshowers.
Phra Nakhon & Thonburi:	Scattered showers or thundershowers except for an increase in the amount of rainfall during the middle period of the week.

Meteorological Department
14 June 1971

สรุปลักษณะอากาศทั่วไปในรอบสัปดาห์
ตั้งแต่วันที่ ๗ – ๑๓ มิถุนายน ๒๕๑๔

๑. ในตอนต้นสัปดาห์ร่องความกดอากาศต่ำได้ปกคลุมประเทศจีนตอนใต้และประเทศใกล้เคียง โดยมีลมมรสุมตะวันตกเฉียงใต้ซึ่งมีกำลังปานกลางพัดผ่านประเทศไทย แต่ในตอนกลางสัปดาห์ปรากฏว่าลมมรสุมตะวันตกเฉียงใต้ได้หวีกำลังแรงขึ้นและพัดปกคลุมประเทศไทย ทำให้ในช่วงกลางสัปดาห์มีฝนและฝนฟ้าคะนอง เกือบทั่วไปในภาคตะวันออก ส่วนภาคอื่น ๆ มีฝนตกกระจายและมีฝนตกหนักเป็นบางแห่ง ในตอนปลายสัปดาห์ร่องกความกดอากาศต่ำได้เคลื่อนลงมาปกคลุมตอนบนของประเทศไทย ทำให้มีฝนและฝนฟ้าคะนองตกกระจายทางตอนบนของประเทศ ส่วนภาคใต้มีฝนเป็นแห่ง ๆ ทั่วไป

๒. ในระหว่างสัปดาห์ ปริมาณฝนสูงสุดประจำวันที่ตรวจวัดได้ในภาคต่าง ๆ ของประเทศไทยมีดังนี้.–

ภาคเหนือ	๘๕.๒ มม.	ที่ อ.แม่สอด	จ.ตาก	เมื่อวันที่	๘ มิ.ย.
ภาคตะวันออกเฉียงเหนือ	๙๐.๐ "	ที่ อ.เขมราฐ	จ.อุบลราชธานี	"	๗ "
ภาคกลาง	๔๖.๔ "	ที่ อ.โพธาราม	จ.ราชบุรี	"	๑๒ "
ภาคตะวันออก	๙๖.๘ "	ที่ อ.เมือง	จ.ตราด	"	๙ "
ภาคใต้	๑๕๖.๗ "	ที่ อ.ตะกั่วป่า	จ.พังงา	"	๑๒ "

กรมอุตุนิยมวิทยา
๑๔ มิ.ย.๑๔

General Situation

Period 7 - 13 June 1971

1. In the beginning of the week, a trough of low pressure lay across the southern portion of China mainland and the neighbouring countries; and moderate southwest monsoon winds prevailed over Thailand during this period. In the middle period of the week, the southwest monsoon over Thailand increased in strength. These conditions caused almost widespread rainshowers and thunder rainshowers with isolated heavy falls over the eastern part, and scattered rainshowers in the remaining parts. In the week-end period, the trough of low pressure had moved to cover the Upper Thailand and caused scattered rainshowers and thunder rainshowers over the country.

2. During the week the daily heaviest rainfalls in various parts of Thailand were as follows:-

Northern Part	85.2 mm.	at Mae Sot	on	8 June
Northeastern Part	90.0 "	at Khemarat	"	7 "
Central Part	46.4 "	at Photharam	"	12 "
Eastern Part	96.8 "	at Trat	"	9 "
Southern Part	156.7 "	at Ta kua Pa	"	12 "

Meteorological Department
14 June 1971

ข่าวอากาศเพื่อการเกษตรประจำสัปดาห์

เมื่อวันที่ ๗ - ๑๓ มิถุนายน มีลักษณะอากาศซึ่งพอสรุปได้ดังต่อไปนี้ :-

ในตอนต้นสัปดาห์ร่องความกดอากาศต่ำได้ปกคลุมประเทศจีนตอนใต้และประเทศใกล้เคียง โดยมีลมมรสุมตะวันตกเฉียงใต้ซึ่งมีกำลังแรงผ่านกลางพัดผ่านประเทศไทย แต่ในตอนกลางสัปดาห์ปรากฏว่าลมมรสุมตะวันตกเฉียงใต้ได้ทวีกำลังแรงขึ้นและพัดปกคลุมประเทศไทย ทำให้ในช่วงกลางสัปดาห์มีฝนและฝนฟ้าคะนองเกือบทั่วไปในภาคตะวันออก ส่วนภาคอื่น ๆ มีฝนตกกระจายและมีฝนตกหนักเป็นบางแห่ง ในตอนปลายสัปดาห์ร่องความกดอากาศต่ำได้เคลื่อนลงมาปกคลุมตอนบนของประเทศไทย ทำให้มีฝนและฝนฟ้าคะนองตกกระจายทางตอนบนของประเทศ ส่วนภาคใต้มีฝนเป็นแห่งๆ ทั่วไป

ข้อควรทราบ

เนื่องจากมีพายุดีเปรสชั่นกำลังเคลื่อนตัวจากทะเลจีนใต้มายังฝั่งเวียดนามใต้ ซึ่งจะทำให้ในสัปดาห์นี้มีฝนหรือฝนฟ้าคะนองกระจาย และในตอนกลางสัปดาห์จะมีฝนมากขึ้นในภาคกลาง ภาคตะวันออก ภาคตะวันออกเฉียงเหนือ กับภาคเหนือของประเทศไทย และอาจมีฝนตกหนักได้เป็นบางแห่ง ดังนั้นกสิกรควรระมัดระวังพืชที่ยังเล็กไว้ด้วย เพราะอาจได้รับความเสียหายจากฝนที่ตกหนัก.

กองอากาศเกษตร กรมอุตุนิยมวิทยา

๑๔ มิถุนายน ๒๕๑๔

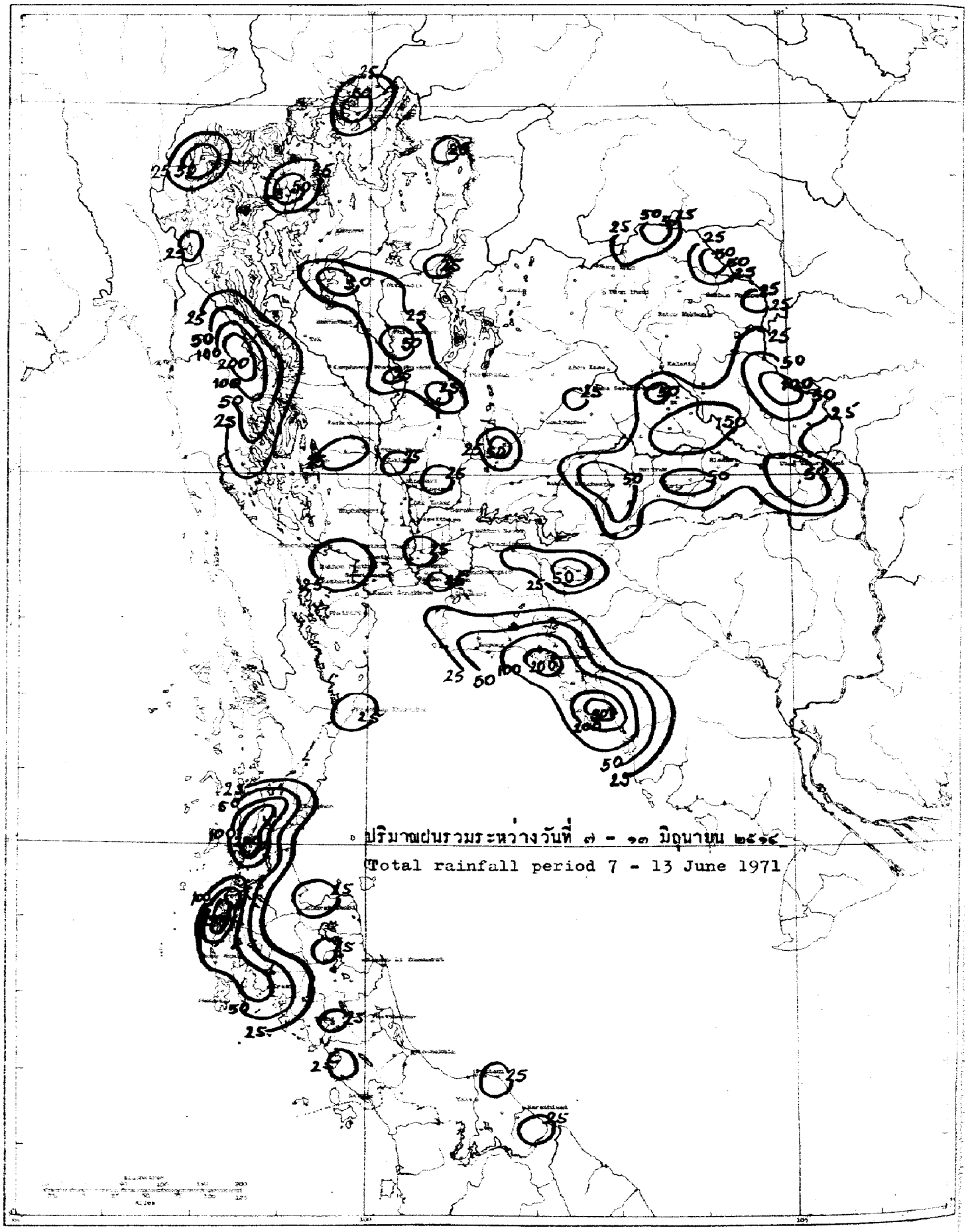
ปริมาณฝนรวมระหว่างวันที่ ๗ - ๑๓ มิถุนายน ๒๕๑๔
Total rainfall period 7 - 13 June 1971

สถานีฝน	Station	วันที่และจำนวนน้ำฝนเป็นมิลลิเมตร Date and amount of rainfall in m.m. มิถุนายน June							ยนรวม mm. Total rainfall mm.	ยนรวมตั้งแต่ 1 ม.ค. Accumulative rainfall since 1 January	
		7	8	9	10	11	12	13		ปริมาณ mm. Amount mm.	สูงต่ำกว่าปกติ Above or below normal
ภาคเหนือ	Northern Part										
1. จ.เชียงราย	Chiang Rai*	20.3	0.4	21.8	38.1	T	7.7		88.3	445.8	+ 13.3
2. อ.แม่สาย	Mae Sai				40.0				40.0	496.0	
3. อ.เชียงแสน	Chiang Saen	11.9	1.8	15.9					29.6	439.6	
4. อ.เชียงของ	Chiang Khong	16.0		9.5			1.6		27.1	430.5	
5. อ.แม่จัน	Mae Chan								0.0	281.0	
6. อ.แม่สรวย	Mae Suai				22.0				22.0	395.7	
7. อ.เทิง	Thoeng	6.8							6.8	243.5	
8. อ.เชียงคำ	Chiang Kham	10.4	8.9						19.3	261.6	
9. อ.พาน	Phan					2.2			2.2	293.1	
10. อ.แม่ใจ	Mae Chai		0.7	0.5	1.5				2.7	195.3	
11. อ.เวียงป่าเป้า	Wiang Pa Pao				35.2				35.2	..	
12. อ.พะเยา	Phayao	0.7			1.3		0.8		2.8	320.7	
13. จ.แม่ฮ่องสอน	Mae Hong Son*	6.1	47.9	10.5	4.3	0.3	0.6		69.7	427.3	+170.2
14. อ.ปาย	Pai			25.0					25.0	..	
15. อ.ขุนยวม	Khun Yuam			20.5					20.5	362.2	
16. อ.แม่สะเรียง	Mae Sariang*	6.0	1.4	6.3	4.6	1.3	4.9	0.5	25.0	351.8	- 89.5
17. จ.เชียงใหม่	Chiang Mai*	9.4	26.8	1.5	8.2	5.7			51.6	351.9	- 7.0
18. อ.ฝาง	Fang	13.1	6.4		41.0				60.5	404.0	
19. อ.เชียงดาว	Chiang Dao								0.0	216.1	
20. อ.แม่แตง	Mae Taeng	8.7	24.6	1.6	10.6	2.0			47.5	359.3	
21. อ.แม่ริม	Mae Rim	16.4	2.1	0.6	25.6				44.7	310.4	
22. อ.สันทราย	San Sai	16.4	26.1	T	11.2	0.6			54.3	370.7	
23. อ.ดอยสะเก็ด	Doi Saket	26.1	32.6		10.4	14.6			83.1	376.4	
24. อ.สันกำแพง	San Kamphaeng	10.4	9.7	20.1	5.2				45.4	152.2	
25. อ.หางดง	Hang Dong		5.0						5.0	405.8	
26. อ.สารภี	Saraphi	..	..	..	..	..	..	..	..	308.1	
27. อ.สันป่าตอง	San Pa Tong	..	..	..	..	..	..	..	..	349.3	
28. อ.จอมทอง	Chom Thong	..	..	..	..	..	..	..	..	303.1	
29. อ.ฮอด	Hot	0.2		1.1	T	T	5.8		7.1	353.5	
30. จ.ลำพูน	Lamphun					3.1			3.1	256.1	..
31. อ.ป่าซาง	Pa Sang								0.0	332.0	
32. อ.ลี้	Li								0.0	167.1	
33. จ.ลำปาง	Lampang*	1.2	2.2	0.4	4.6	T	T		8.4	318.5	- 46.3
34. อ.งาว	Ngao	..	..	..	..	..	..	..	..	..	
35. อ.แจ้ห่ม	Chae Hom	..	..	..	..	..	..	..	..	..	
36. อ.เกาะคา	Ko Kha	5.3	6.9						12.2	403.7	
37. อ.สบปราบ	Sop Prap	15.9	10.1	1.3		0.4	1.7		29.4	333.9	
38. อ.เถิน	Thoen					T			T	236.7	
39. อ.แม่พริก	Mae Phrik						T		T	264.1	

สถานีฝน	Station	วันที่และจำนวนน้ำฝนเป็นมิลลิเมตร Date and amount of rainfall in m.m. มิถุนายน June 7	8	9	10	11	12	13	ยอดรวม มม. Total rainfall mm.	ยอดรวมตั้งแต่ 1 ม.ค. Accumulative rainfall since 1 January: ปริมาณ มม. Amount mm.	สูงต่ำกว่าปกติ Above or below normal
40.จ.แพร่	Phrae*	3.3	10.6		0.6	2.8			17.3	493.7	+148.3
41.อ.สอง	Song	..	..	..	..	..	..	..	..	384.4	
42.อ.สูงเม่น	Sung Men	..	..	..	..	..	..	..	..	434.8	
43.อ.เด่นชัย	Den Chai	..	..	..	9.4	9.8	..	...	19.2	475.2	
44.จ.น่าน	Nan*	3.5	0.3		1.7	7.0	T		12.5	383.0	+ 28.6
45.อ.ทุ่งช้าง	Thung Chang	16.1	21.1	4.8	1.2				43.2	392.9	
46.อ.ท่าวังผา	Tha Wang Pha*	11.2	1.3		9.1	1.4			23.0	405.8	
47.อ.ปัว	Pua		3.6		16.9				20.5	381.5	
48.อ.สา	Sa	..	..	..	..	..	..	..	..	227.2	
49.อ.นาน้อย	Na Noi	3.6							3.6	277.7	
50.จ.อุตรดิตถ์	Uttaradit*	9.0			9.1	1.0	5.2		24.3	623.6	+127.9
51.อ.ฟากท่า	Fak Tha	..	..	..	..	..	..	..	..	380.0	
52.อ.น้ำปาด	Nam Pat	15.5		2.3	2.0	10.0	2.5		32.3	392.2	
53.เขื่อนสิริกิติ์	Sirikit Dam*		1.1	T	14.6	6.3			22.0	492.0	
54.อ.ท่าปลา	Tha Pla	8.6		2.0	10.2	3.8			24.6	477.6	
55.อ.ลับแล	Laplae	41.9				8.7			50.6	529.3	
56.จ.ตาก	Tak*	T	9.2	16.6	12.3	T	8.8		46.9	312.6	+ 58.9
57.อ.บ้านตาก	Ban Tak				16.9				16.9	342.9	
58.อ.แม่สอด	Mae sot*	9.8	85.2	83.4	58.5	15.3	13.0		265.2	617.9	+274.5
59.อ.อุ้มผาง	Umphang	..	..	..	..	..	..	..	..	..	
60.จ.สุโขทัย	Sukhothai				17.0				17.0	177.9	-250.3
61.อ.สวรรคโลก	Sawankhalok								0.0	258.1	
62.อ.กงไกรลาศ	Kong Krailat	16.8			5.8		5.2		27.8	183.8	
63.จ.พิษณุโลก	Phitsanulok*	37.1	12.4	18.1	6.4	0.1	11.7		85.8	483.2	+ 70.5
64.อ.พรหมพิราม	Phrom Phiram	12.4	8.4		26.4				47.2	259.9	
65.อ.วังทอง	Wang Thong	39.9	5.3	13.9	3.5	0.2	1.6		64.4	438.2	
66.อ.บางกระทุ่ม	Bang Kratum	6.8		10.1			3.6		20.5	342.5	
67.จ.กำแพงเพชร	Kamphaeng Phet		17.4	5.8					23.2	208.1	- 21.1
68.อ.คลองขลุง	Khlong Khlung	..	..	..	..	..	..	..	..	..	
69.อ.ขาณุวรลักษบุรี	Khanu Woralaksaburi		1.6	13.2	T	T			14.8	476.8	
70.จ.พิจิตร	Phichit	10.5	33.2	0.8		8.3			52.8	373.7	+ 28.1
71.อ.สามง่าม	Sam Ngam	..	..	..	..	..	..	..	..	..	
72.อ.ตะพานหิน	Taphan Hin		9.0	6.7					15.7	428.6	
73.อ.บางมูลนาก	Bang Mun Nak								0.0	120.7	
74.อ.โพทะเล	Pho Thale	..	..	..	..	..	..	..	..	..	
75.จ.เพชรบูรณ์	Phetchabun*	3.3	1.6	0.8	2.2	T			7.9	381.0	+ 7.4
76.อ.หล่มเก่า	Lom Kao	3.7		3.1					6.8	246.2	
77.อ.หล่มสัก	Lom Sak*	3.5	0.6	2.1	T	3.1	3.1		12.4	267.4	
78.อ.ชนแดน	Chon Daen	11.6		49.2					60.8	301.9	
79.อ.หนองไผ่	Nong Phai			32.2					32.2	301.3	
80.อ.วิเชียรบุรี	Wichian Buri*		3.5	12.6	T				16.1	341.4	

สถานีฝน	Station	วันที่และจำนวนน้ำฝนเป็นมิลลิเมตร Date and amount of rainfall in m.m. มิถุนายน June							ปริมาณ Total rainfall mm.	ปริมาณตั้งแต่ 1 ม.ค. Accumulative rainfall since 1 January	
		7	8	9	10	11	12	13		ปริมาณ Amount mm.	สูงต่ำกว่าปกติ Above or below normal
ภาคตะวันออกเฉียงเหนือ	Northeastern Part										
1.จ.เลย	Loei*	0.7			T	T		T	0.7	239.0	-250.8
2.อ.เชียงคาน	Chiang Khan					1.2			1.2	417.1	
3.อ.ท่าลี่	Tha Li	1.1					17.2		18.3	293.4	
4.อ.ด่านซ้าย	Dan Sai			3.9	4.2	2.0			10.1	301.4	
5.อ.วังสพุง	Wang Saphung								0.0	308.8	
6.จ.หนองคาย	Nong Khai*	9.2	0.4	T		T			9.6	637.9	+109.1
7.อ.ศรีเชียงใหม่	Si Chiang Mai	6.4		2.3					8.7	328.7	
8.อ.โพนพิสัย	Phon Phisai	28.6	7.0						35.6	569.6	
9.อ.ท่าบ่อ	Tha Bo	3.9			1.5				5.4	423.8	
10.จ.อุดรธานี	Udon Thani*	0.9	0.5		0.3			T	1.7	320.0	-135.6
11.อ.เพ็ญ	Phen								0.0	264.6	
12.อ.หนองหาร	Nong Han	13.5				1.6			15.1	276.7	
13.จ.สกลนคร	Sakon Nakhon*	2.3	0.7	T		T	0.3	1.2	4.5	778.7	+271.4
14.อ.วานรนิวาส	Wanon Niwat	..	..	..	..	..	..	..	..	..	
15.อ.สว่างแดนดิน	Sawang Daen Din	3.5		9.0					12.5	274.4	
16.อ.พรรณานิคม	Phanna Nikhom	0.7				2.0			0.7	368.1	
17.จ.นครพนม	Nakhon Phanom*	5.0	16.7	T	1.6	12.7	5.8	2.7	44.5	584.5	- 23.1
18.อ.บ้านแพง	Ban Phaeng	30.5	7.2	30.2	11.9	17.9	0.4		98.1	692.9	
19.อ.ท่าอุเทน	Tha Uten	..	..	..	..	..	..	..	..	..	
20.อ.นาแก	Na Kae	11.4							11.4	425.4	
21.อ.ธาตุพนม	That Phanom	30.5		8.2					38.7	419.4	
22.อ.มุกดาหาร	Mukdahan*	51.6	T		0.5			T	58.7	596.9	+223.0
23.จ.กาฬสินธุ์	Kalasin	19.1	T						19.1	260.2	-237.2
24.อ.ยางตลาด	Yang Talat	15.3	0.3	T	T				15.6	304.3	
25.อ.สหัสขันธ์	Sahatsakhan	6.2							6.2	141.9	
26.อ.กมลาไสย	Kamalasai	26.3							26.3	477.9	
27.จ.ร้อยเอ็ด	Roi Et*	34.1		0.4		T		T	34.5	390.3	- 85.0
28.อ.โพนทอง	Phon Thong	25.6							25.6	220.2	
29.อ.ธวัชบุรี	Thawatchaburi	56.7							56.7	289.6	
30.อ.อาจสามารถ	At Samat	14.5		39.5					54.0	480.8	
31.อ.เสลภูมิ	Selaphum	..	..	..	..	..	..	..	..	..	
32.อ.จตุรพักตรพิมาน	Chaturaphak Phiman								0.0	230.9	
33.อ.เกษตรวิสัย	Kaset Wisai	61.5		30.4					91.9	411.9	
34.อ.พนมไพร	Phanom Phrai	25.1							25.1	..	
35.อ.สุวรรณภูมิ	Suwannaphum	34.0		18.8					52.8	361.9	
36.จ.มหาสารคาม	Maha Sarakham	27.2	2.6	1.6	1.1				32.5	364.0	- 18.7
37.อ.โกสุมพิสัย	Kosum Phisai*	17.6	0.6						18.2	239.0	
38.อ.บรบือ	Borabu			0.8					0.8	381.7	
39.อ.พยัคฆภูมิพิสัย	Phayakkhaphum Phisai	10.0	16.8	14.4					41.2	311.2	
40.จ.ขอนแก่น	Khon Kaen*	11.1		1.3		1.1		8.8	22.3	335.0	- 98.0

สถานีฝน	Station	วันที่และจำนวนน้ำฝนเป็นมิลลิเมตร Date and amount of rainfall in m.m. มิถุนายน June 7	8	9	10	11	12	13	ฝนรวม มม. Total rainfall mm.	ฝนรวมตั้งแต่ 1 ม.ค. Accumulative rainfall since 1 January ปริมาณ มม. Amount mm.	สูงต่ำกว่าปกติ Above or below normal
41.อ.ภูเวียง	Phu Wiang								0.0	278.6	
42.อ.ชุมแพ	Chum Phae	0.8	0.8			0.6			2.2	272.1	
43.อ.มัญจาคีรี	Mancha Khiri	10.5		0.4					10.9	288.5	
44.อ.ชนบท	Chonnabot*	29.1							29.1	501.4	
45.อ.บ้านไผ่	Ban Phai	9.6		2.2					11.8	576.9	
46.อ.พล	Phon								0.0	203.2	
47.จ.ชัยภูมิ	Chaiyaphum*	1.5	2.7	11.0	0.9	T		1.9	18.0	351.3	+ 15.0
48.อ.ภูเขียว	Phu Khieo								0.0	168.0	
49.อ.กอนสวรรค์	Khon Sawan	10.0	4.0	5.1		4.1			23.2	215.2	
50.อ.จัตุรัส	Chatturat		17.3	23.5		T			40.8	218.6	
51.อ.บำเหน็จณรงค์	Bamnet Narong			57.3					57.3	440.6	
52.จ.นครราชสีมา	Nakhon Ratchasima*		0.8	T		T		0.4	1.2	293.9	- 52.5
53.อ.บัวใหญ่	Bua Yai	12.4		3.6					16.0	137.1	
54.อ.คง	Khong								0.0	266.1	
55.อ.ด่านขุนทด	Dan Khun Thot								0.0	319.0	
56.อ.โนนไทย	Non Thai								0.0	245.0	
57.อ.โนนสูง	Non Sung	8.0							8.0	372.5	
58.อ.พิมาย	Phimai	6.8	4.5	6.8					18.1	288.1	
59.อ.สีคิ้ว	Sikhiu								0.0	301.9	
60.อ.สูงเนิน	Sung Noen								0.0	251.2	
61.อ.พักทองชัย	Phak Thong Chai			2.4					2.4	270.7	
62.อ.โชคชัย	Chok Chai*		1.7	7.6	9.0	1.0			19.3	344.1	
63.อ.ครบุรี	Khon Buri								0.0	316.5	
64.จ.บุรีรัมย์	Buri Ram	35.8	40.5						76.3	284.8	-122.8
65.อ.ชุมไทยสง	Phutthaisong	..	..	..	..	..	..	..	..	..	
66.อ.สตึก	Satuk	8.5	4.8	19.7					33.0	360.9	
67.อ.ลำปลายมาศ	Lam Plai Mat	46.2	26.1			12.8			85.1	320.8	
68.อ.นางรอง	Nang Rong*	7.9	1.4			3.4			12.7	325.7	
69.จ.สุรินทร์	Surin*	23.1	13.3	14.4	0.6	T			51.4	380.7	+ 41.7
70.อ.รัตนบุรี	Rattanaburi	20.6							20.6	359.6	
71.อ.ท่าตูม	Tha Tum*	16.8	1.3	11.3	0.1	1.0			30.5	401.7	
72.อ.ศีขรภูมิ	Sikhoraphum	15.5	42.5	35.5					93.5	243.2	
73.อ.ปราสาท	Prasat	10.7							10.7	181.3	
74.อ.สังขะ	Sangkha	2.0		7.5					9.5	388.3	
75.จ.ศรีสะเกษ	Si Sa Ket			30.3		1.6			31.9	290.7	- 34.9
76.อ.ราษีไศล	Rasi Salai	27.7		23.6					51.3	391.4	
77.อ.อุทุมพรพิสัย	Uthumphon Phisai	10.1	19.9	28.3	14.5	6.9			79.7	..	
78.อ.กันทรารมย์	Kanthararom			31.2					31.2	164.8	
79.อ.ขุขันธ์	Khukhan		7.7	10.3		12.0			30.0	321.5	
80.อ.กันทรลักษ์	Kantharalak			5.5					5.5	225.2	
81.จ.อุบลราชธานี	Ubon Ratchathani*	18.6	9.5	15.0	0.4	12.5	T	3.5	59.5	417.1	-103.2

สถานีฝน	Station	วันที่และจำนวนน้ำฝนเป็นมิลลิเมตร Date and amount of rainfall in m.m. มิถุนายน June							ฝนรวม มม. Total rainfall mm.	ฝนรวมตั้งแต่ 1 ม.ค. Accumulative rainfall since 1 January	
		7	8	9	10	11	12	13		ปริมาณ มม. Amount mm.	สูงต่ำกว่าปกติ Above or below normal
82.อ.เขมราฐ	Khemarat	90.0	7.5	13.0					110.5	450.6	
83.อ.อำนาจเจริญ	Amnat Charoen	..	..	..	..	..	..	..	..	..	
84.อ.ยโสธร	Yasothon	35.3	1.0	25.1					61.4	292.8	
85.อ.คำเขื่อนแก้ว	Kham Khuan Kaeo	45.4	2.8	15.0	1.7	4.1			69.0	..	
86.อ.ตระการพืชผล	Trakan Phutphon			29.5		5.2			34.7	283.7	
87.อ.มหาชนะชัย	Maha Chana Chai	33.1	5.5	19.3	1.6	21.2			80.7	443.1	
88.อ.เขื่องใน	Khuang Nai	5.0		24.4					29.4	467.5	
89.อ.โขงเจียม	Khong Chiam	34.2		6.6					40.8	364.1	
90.อ.เดชอุดม	Det Udom	9.9	10.4	13.1	1.2	15.6	16.7		66.9	420.5	
ภาคกลาง	Central Part										
1.จ.นครสวรรค์	Nakhon Sawan*		9.7	2.7	0.7				13.1	371.8	+ 2.5
2.อ.บรรพตพิสัย	Banphot Phisai		5.2	3.6					8.8	344.2	
3.อ.ตากฟ้า	Takhli			31.5					31.5	641.0	
4.อ.ลาดยาว	Lat Yao		1.3						1.3	228.9	
5.อ.ชุมแสง	Chumsaeng		4.7	2.9					7.6	189.8	
6.อ.หนองบัว	Nong Bua	..	..	..	..	..	..	..	..	..	
7.อ.ท่าตะโก	Tha Tako								0.0	217.3	
8.อ.พยุหะคีรี	Phayuha Khiri		23.9	6.4					30.3	120.1	
9.จ.อุทัยธานี	Uthai Thani		18.4						18.4	219.4	-140.6
10.อ.สว่างอารมณ์	Sawang Arom	..	..	..	..	..	..	..	..	..	
11.อ.หนองฉาง	Nong Chang		28.3						28.3	259.6	
12.อ.ทัพทัน	Thab Than		8.4						8.4	250.7	
13.อ.หนองขาหย่าง	Nong Khayang		40.2						40.2	134.3	
14.อ.บ้านไร่	Ban Rai	..	..	..	..	..	..	..	..	..	
15.จ.ชัยนาท	Chainat		4.2	4.5					8.7	195.4	-184.7
16.อ.มโนรมย์	Manorom		11.1	13.6					24.7	210.2	
17.อ.วัดสิงห์	Wat Sing		4.0	3.9					7.9	303.7	
18.จ.สิงห์บุรี	Sing Buri			1.3			2.3		3.6	208.4	-110.8
19.อ.อินทร์บุรี	In Buri			8.2					8.2	321.4	
20.อ.บางระจัน	Bang Rachan			3.9			3.3		7.2	279.2	
21.อ.พรหมบุรี	Phrom Buri								0.0	226.5	
22.จ.ลพบุรี	Lopburi*		1.7	1.6	T	2.0	4.0	0.8	10.1	361.8	- 34.3
23.อ.บ้านหมี่	Ban Mi								0.0	190.4	
24.อ.ชัยบาดาล	Chai Badan		4.5	14.8	0.2	4.5	18.7		42.7	337.1	
25.อ.บัวชุม	Bua Chum*			8.4	T	2.4	10.1		20.9	300.6	
26.อ.ท่าวุ้ง	Tha Wung						12.6		12.6	244.7	
27.อ.โคกสำโรง	Khok Samrong					5.4			5.4	216.7	
28.จ.สุพรรณบุรี	Suphan Buri*	T	3.2	2.8	T	T	T		6.0	255.8	- 99.7
29.อ.ดอนเจดีย์	Don Chedi								0.0	193.2	
30.อ.เดิมบางนางบวช	Doembang Nangbuat								0.0	114.5	
31.อ.สามชุก	Sam Chuk	..	..	..	..	..	..	..	..	..	

สถานีฝน	Station	วันที่และจำนวนน้ำฝนเป็นมิลลิเมตร Date and amount of rainfall in m.m. มิถุนายน June							ปริมาณ มม. Total rainfall mm.	ปริมาณตั้งแต่ 1 ม.ค. Accumulative rainfall since 1 January	
		7	8	9	10	11	12	13		ปริมาณ มม. Amount mm.	สูงต่ำกว่าปกติ Above or below normal
32.อ.ศรีประจันต์	Si Prachan	..	..	..	..	..	..	..	..	..	
33.อ.บางปลาม้า	Bang Pla Ma		10.3				10.1		20.4	250.5	
34.อ.สองพี่น้อง	Song Phi Nong								0.0	246.3	
35.จ.อ่างทอง	Ang Thong						4.9		4.9	295.4	-106.6
36.อ.โพธิ์ทอง	Pho Thong						8.4		8.4	301.8	
37.อ.ไชโย	Chaiyo								0.0	227.2	
38.อ.วิเศษชัยชาญ	Wiset Chai Chan						17.3		17.3	140.7	
39.อ.ป่าโมก	Pa Mok			22.5					22.5	171.8	
40.จ.สระบุรี	Saraburi		6.6	3.3		9.2			19.1	362.4	- 72.5
41.อ.พระพุทธบาท	Phra Phutthabat	..	..	..	..	..	..	..	..	..	
42.อ.บ้านหมอ	Ban Mo		0.5						0.5	175.5	
43.อ.หนองแค	Nong Khae		1.2	0.8					2.0	248.6	
44.อ.แก่งคอย	Kaeng Khoi								0.0	340.7	
45.จ.พระนครศรีอยุธยา	Ayutthaya			3.2					3.2	129.0	-249.8
46.อ.ท่าเรือ	Tha Rua		1.4	1.7			2.1		5.2	275.2	
47.อ.ผักไห่	Phak Hai			10.0					10.0	74.4	
48.อ.บางบาล	Bang Ban	T	2.4	4.8					7.2	307.8	
49.อ.บางไทร	Bang Sai		13.4	10.3					23.7	436.4	
50.อ.เสนา	Sena	..	..	..	..	..	..	..	..	..	
51.อ.บางปะอิน	Bang Pa-in		2.6						2.6	219.2	
52.จ.ปทุมธานี	Pathum Thani		11.2	T					11.2	238.9	-196.1
53.อ.ธัญบุรี	Thanyaburi		9.7				14.9		24.6	187.6	
54.ต.รังสิต	Rangsit		9.1	0.3			11.7		21.1	390.0	
55.จ.นนทบุรี	Nonthaburi								0.0	234.0	-114.0
56.อ.บางบัวทอง	Bang Bua Thong		26.0	0.9			8.3		35.2	287.9	
57.จ.ธนบุรี	Thon Buri	..	..	..	..	..	..	..	..	..	
58.อ.บางขุนเทียน	Bang Khun Thian	..	..	..	..	..	..	..	..	..	
59.อ.ตลิ่งชัน	Taling Chan	..	..	..	..	..	..	..	..	..	
60.จ.พระนคร	Phra Nakhon*	5.3	T	0.8	T		2.6	0.1	8.8	337.7	- 84.1
61.สนามบินดอนเมือง	Don Muang Air-port*		3.3	1.4			18.6	0.5	23.8	313.3	-140.9
62.อ.บางเขน	Bang Khen*		2.3	5.3	T	T	3.1	0.4	11.1	203.0	
63.อ.มีนบุรี	Min Buri								0.0	396.3	
64.อ.ลาดกระบัง	Lat Krabang								0.0	222.7	
65.ศูนย์วิจัยบางนา	Bang Na*	12.8		0.6	T	0.6	0.7	0.1	14.8	406.0	
66.จ.กาญจนบุรี	Kanchanaburi*	T	15.8	2.0	0.9	8.7			27.4	333.1	- 34.6
67.เมืองปิลอก	Pilok	..	..	..	..	..	..	..	..	..	
68.อ.สังขละบุรี	Sangkhla Buri	..	..	..	..	..	..	..	..	..	
69.อ.ทองผาภูมิ	Thong Pha Phum*	..	..	..	..	..	..	..	..	..	
70.อ.ศรีสวัสดิ์	Si Sawat				6.9	25.3			32.2	..	
71.อ.บอพลอย	Bo Phloi	..	..	..	..	..	..	..	..	..	
72.อ.ไทรโยค	Sai Yok	..	..	..	..	..	..	..	..	..	

สถานีฝน	Station	วันที่และจำนวนน้ำฝนเป็นมิลลิเมตร Date and amount of rainfall in m.m. มิถุนายน June							ฝนรวม มม. Total rainfall mm.	ฝนรวมตั้งแต่ 1 ม.ค. Accumulative rainfall since 1 January	
		7	8	9	10	11	12	13		ปริมาณ มม. Amount mm.	สูงต่ำกว่าปกติ Above or below normal
73.อ.พนมทวน	Phanom Thuan								0.0	90.3	
74.อ.ท่าม่วง	Tha Muang		11.7			11.3			23.0	247.8	
75.อ.ท่ามะกา	Tha Maka	..	..	..	..	..	..	..	..	..	
76.จ.นครปฐม	Nakhon Pathom		6.2		T		30.0		36.2	362.6	- 34.9
77.อ.กำแพงแสน	Kamphaeng Saen	..	..	..	..	..	..	..	..	..	
78.อ.นครชัยศรี	Nakhom Chaisi		1.9				7.7		9.6	342.0	
79.จ.ราชบุรี	Ratchaburi					38.6			38.6	208.1	- 74.8
80.อ.บ้านโป่ง	Ban Pong				T	T	22.3		22.3	315.9	
81.อ.โพธาราม	Photharam						46.4		46.4	269.5	
82.อ.ดำเนินสะดวก	Damnoen Saduak								0.0	167.8	
83.อ.ปากท่อ	Pak Tho					16.1			16.1	..	
84.จ.สมุทรสงคราม	Samut Songkham					5.0			5.0	271.1	- 32.6
85.อ.บางคนที	Bang Khonthi				1.8				1.8	191.2	
86.อ.อัมพวา	Amphawa					8.2	8.1		16.3	194.2	
87.จ.สมุทรสาคร	Samut Sakhon		1.9				3.4		5.3	394.3	- 3.5
88.จ.สมุทรปราการ	Samut Prakan			2.2					2.2	541.0	+ 87.3
89.อ.พระประแดง	Phra Pradaeng	..	..	..	..	..	..	..	..	..	
90.อ.บางพลี	Bang Phli	31.6					10.2		41.8	433.8	
<u>ภาคตะวันออก</u>	<u>Eastern Part</u>										
1.จ.นครนายก	Nakhon Nayok		3.8	1.4					5.2	362.6	-213.6
2.อ.บ้านนา	Ban Na								0.0	311.6	
3.อ.ปากพลี	Pak Phli		9.7			4.3	6.7		20.7	470.0	
4.จ.ปราจีนบุรี	Prachin Buri*	0.1	3.6	0.8	7.4	0.6		7.5	20.0	368.5	-213.3
5.อ.บ้านสร้าง	Ban Sang					2.9	T		2.9	315.7	
6.อ.ศรีมหาโพธิ	Si Maha Phot	10.2	1.2	0.7		11.9			24.0	458.0	
7.อ.กบินทร์บุรี	Kabin Buri	11.8	1.8	3.3	6.9	2.5			26.3	443.4	
8.อ.สระแก้ว	Sakaeo	4.4		9.3	2.5	22.2			38.4	380.7	
9.อ.วัฒนานคร	Watthana Nakhon			15.1	7.5	16.2			38.8	388.3	
10.อ.อรัญประเทศ	Aranyaprathet*	24.6	0.8	6.0	3.2	11.7	1.2	15.0	62.5	448.7	- 74.1
11.จ.ฉะเชิงเทรา	Chachoengsao	19.5							19.5	248.7	-120.3
12.อ.บ้านโพธิ์	Ban Pho	9.6		7.6	5.2				22.4	357.6	
13.จ.ชลบุรี	Chon Buri*	0.6		T	T	18.3	3.5	0.5	22.9	358.5	-102.3
14.อ.พานทอง	Phan Thong	2.8							2.8	266.5	
15.อ.พนัสนิคม	Phanat Nikhom								0.0	..	
16.อ.บ้านบึง	Ban Bung								0.0	381.5	
17.อ.เกาะสีชัง	Ko Sichang*	0.8	T			5.1			5.9	167.2	
18.อ.ศรีราชา	Si Racha	2.3			T	42.4			44.7	479.0	
19.อ.สัตหีบ	Sattahip*	0.5			T	4.8	13.0		18.3	697.9	+254.0
20.จ.ระยอง	Rayong*	T			T	2.2	50.5		52.7	491.2	+102.3
21.อ.บ้านค่าย	Ban Khai						36.3		36.3	364.5	
22.อ.แกลง	Klaeng	2.8		T	T	20.1	32.8		55.7	679.6	

สถานีฝน	Station	วันที่และจำนวนน้ำฝนเป็นมิลลิเมตร Date and amount of rainfall in m.m. มิถุนายน June							ผลรวม มม. Total rainfall mm.	ผลรวมตั้งแต่ 1 ม.ค. Accumulative rainfall since 1 January	
		7	8	9	10	11	12	13		ปริมาณ มม. Amount mm.	สูงกว่าหรือต่ำ Above or below normal
23.จ.จันทบุรี	Chanthaburi*	59.9	38.7	50.1	7.7	45.2	80.6	6.7	288.9	957.0	+ 25.5
24.อ.ท่าใหม่	Tha Mai	8.9	30.9	34.6	11.8	60.9	44.9		192.0	664.2	
25.อ.มะขาม	Makham	20.4			26.6	96.4			143.4	..	
26.อ.ขลุง	Khlung	..	..	..	..	..	..	..	..	..	
27.จ.ตราด	Trat	20.8		96.8	14.7		55.6		187.9	866.5	-189.5
28.อ.เขาสมิง	Khao Saming	7.3		76.3	5.7				89.3	683.7	
29.อ.แหลมงอบ	Laem Ngop*	13.5		45.0	1.2				59.7	468.1	
30.อ.คลองใหญ่	Khlong Yai*	3.2	24.8	81.9	16.4	96.2	94.9		317.4	996.0	-301.7
<u>ภาคใต้</u>	<u>Southern Part</u>										
1.จ.เพชรบุรี	Phetchaburi		4.3				5.7		10.0	116.6	-111.4
2.อ.บ้านแหลม	Ban Laem		1.5		6.7	7.4	4.8		20.4	168.2	
3.อ.บ้านลาด	Ban Lat		4.7			5.6			10.3	73.5	
4.อ.ชะอำ	Cha-am				2.3				2.3	..	
5.จ.ประจวบคีรีขันธ์	Prachuap Khiri Khan*	0.9	4.9	11.3	9.2	1.0	3.9	T	31.2	235.2	-142.8
6.อ.กุยบุรี	Kui Buri	..	..	..	..	..	..	..	..	..	
7.อ.หัวหิน	Hua Hin*	0.1	0.3	2.3	2.8	4.4	9.4		19.3	178.2	-118.8
8.จ.ชุมพร	Chumphon*	10.9	9.9	29.9	4.0	16.3	25.4		96.4	358.2	-340.6
9.อ.ท่าแซะ	Tha Sae	3.5	10.1	11.0		11.7			36.3	276.5	
10.อ.สวี	Sawi	5.8	9.4	3.7	4.3	5.4	9.5		38.1	168.6	
11.อ.หลังสวน	Lang Suan					74.4	9.3		83.7	277.9	
12.จ.สุราษฎร์ธานี	Surat Thani		21.0	3.6			1.8	0.4	26.8	415.0	- 45.1
13.อ.ไชยา	Chaiya			23.8					23.8	..	
14.อ.เกาะสมุย	Ko Samui*		13.3	0.3		T	0.5	0.1	14.2	400.0	
15.อ.พุนพิน	Phunphin		17.8	0.7		1.8	0.6		20.9	212.3	
16.อ.บ้านนาสาร	Ban Na San	..	..	..	..	..	..	..	..	..	
17.จ.นครศรีธรรมราช	Nakhon Si Thammarat*		2.1	3.2			T	0.6	5.9	380.9	-466.7
18.อ.สิชล	Sichon		6.5	11.4			0.2		18.1	444.6	
19.อ.ท่าศาลา	Tha Sala	..	..	..	..	..	..	..	..	..	
20.อ.ฉวาง	Chawang			40.8					40.8	335.9	
21.อ.ทุ่งสง	Thung Song			10.6					10.6	303.7	
22.อ.ร่อนพิบูลย์	Ron Phibun	..	..	..	..	..	..	..	..	..	
23.อ.ปากพนัง	Pak Phanang								0.0	233.7	
24.จ.พัทลุง	Phatthalung								0.0	360.9	-243.2
25.อ.เขาชัยสน	Khao Chaison								0.0	333.4	
26.จ.สงขลา	Songkhla*							23.5	23.5	300.7	-158.5
27.อ.รัตภูมิ	Rattaphum								0.0	497.9	
28.อ.หาดใหญ่	Hat Yai								0.0	203.0	
29.อ.สะเดา	Sadao								0.0	512.1	
30.จ.ปัตตานี	Pattani*		0.2		0.3		T	8.4	8.9	356.6	+ 67.5
31.อ.หนองจิก	Nong Chik								0.0	236.0	
32.อ.ยะหริ่ง	Yaring								0.0	80.5	

สถานีฝน	Station	วันที่และจำนวนน้ำฝนเป็นมิลลิเมตร Date and amount of rainfall in m.m. มิถุนายน June							ฝนรวม มม. Total rainfall mm.	ฝนรวมตั้งแต่ 1 ม.ค. Accumulative rainfall since 1 January	
		7	8	9	10	11	12	13		ปริมาณ มม. Amount mm.	สูงต่ำกว่าปกติ Above or below normal
33.อ.ปะนาเระ	Panare								0.0	205.7	
34.จ.ยะลา	Yala				13.9				13.9	435.8	
35.อ.เบตง	Betong								0.0	529.8	
36.อ.บันนังสตา	Bannang Satar								0.0	440.2	
37.จ.นราธิวาส	Narathiwat*				0.3			14.7	15.0	462.3	-425.5
38.อ.ยิ่งอ	Yi-ngo	..	..	..	..	..	..	..	..	..	
39.อ.รระแงะ	Rangae								0.0	396.9	
40.อ.ตากใบ	Tak Bai								0.0	330.1	
41.จ.ระนอง	Ranong*	0.5	89.8	82.5	14.3	77.8	50.9	46.5	362.3	1091.2	-209.2
42.อ.กระบุรี	Kra Buri	31.3	29.4	70.9	18.8	43.8	52.4		246.6	475.3	
43.จ.พังงา	Phangnga			30.0	12.5				42.5	924.0	+ 85.5
44.อ.กะปง	Kapong	15.5	16.6	36.6					68.7	1179.4	
45.อ.ตะกั่วป่า	Takua Pa	42.3	43.7	76.1		16.5	156.7		335.3	1689.5	
46.อ.ท้ายเหมือง	Thai Muang	7.5	27.4		11.1	4.3	57.2		107.5	1301.9	
47.อ.ตะกั่วทุ่ง	Takua Thung	10.8	21.3	13.6	8.0		58.5		112.2	1135.0	
48.จ.ภูเก็ต	Phuket*		37.6		T	1.2	21.8	10.0	70.6	1007.0	+262.9
49.สนามบินภูเก็ต	Phuket Air-port*		8.3	7.1			10.2	50.6	76.2	1037.9	
50.อ.ถลาง	Thalang	..	..	..	..	..	..	..	..	..	
51.จ.กระบี่	Krabi		45.2	45.8			14.2		105.2	927.7	..
52.อ.อ่าวลึก	Ao Luk		54.8	23.7		12.5	25.5		116.5	782.7	
53.อ.คลองท่อม	Khlong Tom		7.8	8.4			19.4		35.6	595.5	
54.สนามบินตรัง	Trang Air-port*		0.4				23.9	8.4	32.7	407.3	-307.9
55.อ.สิเกา	Sikao		0.7	2.7			12.4		15.8	504.4	
56.อ.ย่านตาขาว	Yan Ta Khao								0.0	466.9	
57.อ.ปะเหลียน	Palian								0.0	749.0	
58.จ.สตูล	Satun	..	..	..	..	..	..	..	..	..	..
59.อ.ทุ่งหว้า	Thung Wa		40.0						40.0	612.1	
60.อ.ละงู	Langu						8.6		8.6	..	

หมายเหตุ ช่องว่าง ไม่มีฝนตก
* สถานีตรวจอากาศ
T ฝนเล็กน้อยวัดไม่ได้
.. ไม่มีรายงาน

Remark Blank No rain
* Synoptic Station
T Trace
.. No report.

อุณหภูมิสูงสุดและต่ำสุดประจำวันที่ ๗ – ๑๓ มิถุนายน ๒๕๑๔

Daily Max. and Min. Temperature 7 – 13 June 1971

สถานี	Station	อุณหภูมิสูงสุดและต่ำสุดเป็นองศา ซ. Max. and Min. Temperature in degree C.							เฉลี่ยสูงสุดต่ำสุด Average Max. Min.	เฉลี่ยในสัปดาห์ Weekly Mean	ค่าปกติประจำเดือน Monthly Normal
		7	8	9	10	11	12	13			
ภาคเหนือ	**Northern Part**										
1.จ.เชียงราย	Chiang Rai	32.0 / 22.4	29.8 / 21.9	29.2 / 22.3	29.0 / 22.3	30.3 / 21.9	30.6 / 23.4	32.0 / 21.7	30.4 / 22.3	26.4	27.5
2.จ.แม่ฮ่องสอน	Mae Hong Son	31.0 / 24.0	30.0 / 23.5	31.0 / 22.1	29.2 / 23.1	29.6 / 22.8	30.3 / 23.3	32.0 / 22.6	30.4 / 23.1	26.8	27.4
3.จ.เชียงใหม่	Chiang Mai	30.6 / 23.6	29.4 / 23.6	28.6 / 22.7	30.4 / 23.4	29.6 / 22.0	31.2 / 23.7	32.2 / 21.9	30.3 / 23.0	26.7	27.9
4.จ.น่าน	Nan	32.6 / 24.8	32.8 / 23.6	29.8 / 23.9	30.4 / 24.5	31.7 / 22.8	32.3 / 22.7	33.5 / 22.1	31.9 / 23.5	27.7	28.6
5.อ.ท่าวังผา	Tha Wang Pha	30.0 / 24.6	.. / 24.0	28.8 / ..	28.3 / 24.4	31.0 / 22.4	30.8 / 23.5	.. / 23.5	29.8 / 23.7	26.8	..
6.จ.ลำปาง	Lampang	31.4 / 24.3	31.5 / 24.0	30.9 / 23.8	30.1 / 24.0	30.5 / 23.2	31.4 / 22.0	34.6 / 22.4	31.5 / 23.4	27.5	28.3
7.อ.แม่สะเรียง	Mae Sariang	28.2 / 22.6	28.6 / 22.5	30.0 / 22.0	27.5 / 22.1	27.5 / 21.0	26.7 / 21.7	31.7 / 21.4	28.6 / 21.9	25.3	27.5
8.จ.แพร่	Phrae	32.2 / 24.6	28.9 / 23.8	30.6 / 23.8	29.7 / 24.0	31.0 / 23.0	31.3 / 23.2	33.8 / 23.2	31.1 / 23.7	27.4	28.0
9.จ.อุตรดิตถ์	Uttaradit	32.4 / 24.5	29.5 / 23.3	30.1 / 23.5	28.1 / 23.8	31.3 / 22.8	30.6 / 23.0	33.7 / 23.0	30.8 / 23.4	27.1	29.0
10.สนามบินอุตรดิตถ์	Uttaradit Air-port	31.7 / 25.3	31.8 / ..	28.4 / 24.2	27.7 / 24.5	31.0 / 23.8	.. / 23.0	.. / ..	30.1 / 24.2	27.2	..
11.จ.ตาก	Tak	31.5 / 24.7	29.0 / 26.0	27.7 / 23.9	27.4 / 24.1	29.0 / 22.7	30.3 / 23.6	33.4 / 22.5	29.8 / 23.9	26.9	28.2
12.จ.พิษณุโลก	Phitsanulok	32.6 / 24.2	30.5 / 23.8	30.0 / 23.7	29.4 / 23.6	31.0 / 23.8	32.6 / 24.1	34.0 / 24.3	31.4 / 23.9	27.7	29.0
13.อ.แม่สอด	Mae Sot	26.7 / 22.7	25.0 / 22.7	25.8 / 21.8	24.8 / 22.4	26.1 / 21.7	27.8 / 21.8	32.0 / 21.1	26.9 / 22.0	24.5	27.1
14.จ.เพชรบูรณ์	Phetchabun	32.5 / 24.0	29.0 / 23.6	29.4 / 23.3	28.6 / 23.1	31.5 / 23.5	32.4 / 22.6	34.2 / 23.7	31.1 / 23.4	27.3	28.1
15.อ.หล่มสัก	Lom Sak	31.0 / 24.6	28.7 / 23.7	28.0 / 23.2	28.5 / 23.1	32.0 / 23.5	.. / 22.8	.. / ..	29.6 / 23.5	26.6	..
16.อ.วิเชียรบุรี	Wichian Buri	33.5 / 23.9	29.7 / 24.8	31.5 / 23.3	30.2 / 23.0	32.3 / 23.4	32.5 / 23.2	.. / 23.3	31.6 / 23.6	27.6	..
ภาคตะวันออกเฉียงเหนือ	**Northeastern Part**										
1.จ.หนองคาย	Nong Khai	30.0 / 25.5	27.9 / 24.4	31.1 / 24.8	30.3 / 25.0	32.8 / 24.6	32.3 / 24.9	33.1 / 24.2	31.1 / 24.8	28.0	..
2.จ.เลย	Loei	32.1 / 24.8	31.0 / 24.4	31.9 / 23.9	31.6 / 23.8	33.2 / 23.3	34.1 / 22.8	34.1 / 22.3	32.6 / 23.6	28.1	27.9
3.จ.อุดรธานี	Udon Thani	29.5 / 26.3	28.2 / 24.5	33.0 / 24.7	31.6 / 24.8	34.0 / 24.9	32.2 / 24.5	34.3 / 24.9	31.8 / 24.9	28.4	28.9
4.จ.นครพนม	Nakhon Phanom	27.8 / 24.5	28.3 / 24.2	31.6 / 24.3	30.4 / 24.9	32.5 / 25.0	30.3 / 22.6	33.4 / 25.5	30.6 / 24.4	27.5	27.8
5.จ.สกลนคร	Sakon Nakhon	28.4 / 24.1	28.7 / 24.6	30.8 / 23.5	31.0 / 24.7	32.7 / 25.5	32.6 / 24.6	33.6 / 25.0	31.1 / 24.6	27.9	28.4
6.อ.มุกดาหาร	Mukdahan	27.0 / 24.5	27.5 / 23.2	30.0 / 23.5	29.7 / 23.9	32.7 / 24.5	32.2 / 24.2	34.0 / 25.0	30.4 / 24.1	27.3	28.3
7.จ.ขอนแก่น	Khon Kaen	29.6 / 25.6	28.4 / 25.4	31.5 / 23.4	29.0 / 23.4	33.0 / 24.4	33.1 / 23.3	34.7 / 24.7	31.3 / 24.3	27.8	28.9
8.อ.โกสุมพิสัย	Kosum Phisai	28.9 / 24.9	28.1 / 23.7	31.3 / 23.9	29.2 / 23.4	33.9 / 24.8	.. / 24.2	.. / ..	30.3 / 24.2	27.3	..
9.จ.ร้อยเอ็ด	Roi Et	27.5 / 24.3	28.2 / 22.8	32.2 / 23.3	31.0 / 23.7	32.8 / 24.8	33.2 / 24.5	34.8 / 24.8	31.4 / 24.0	27.7	28.9
10.จ.ชัยภูมิ	Chaiyaphum	31.9 / 24.7	28.5 / 23.8	29.5 / 22.6	28.6 / 22.0	31.6 / 23.4	31.9 / 22.9	34.1 / 23.9	30.9 / 23.3	27.1	28.4
11.จ.อุบลราชธานี	Ubon Ratchathani	30.0 / 24.4	29.4 / 23.9	31.1 / 23.4	30.3 / 23.2	32.5 / 25.0	31.8 / 23.4	32.5 / 25.1	31.1 / 24.1	27.6	28.4
12.จ.สุรินทร์	Surin	30.8 / 24.6	29.6 / 22.5	31.0 / 23.0	30.8 / 23.8	31.8 / 24.5	31.8 / 24.0	34.4 / 23.8	31.5 / 23.7	27.6	28.6
13.อ.ท่าตูม	Tha Tum	30.0 / 25.3	29.8 / 23.7	31.8 / 23.0	31.9 / 23.4	32.9 / 25.0	33.7 / 24.5	.. / ..	31.7 / 24.2	28.0	..
14.อ.นางรอง	Nang Rong	31.7 / 24.0	31.5 / 23.9	32.2 / 24.0	32.2 / 24.0	33.2 / 24.3	.. / 23.5	.. / ..	32.2 / 24.0	28.1	..

สถานี	Station	อุณหภูมิสูงสุดและต่ำสุดเป็นองศา ซ. Max. and Min. Temperature in degree C.							เฉลี่ยสูงสุดต่ำสุด Average Max. Min.	เฉลี่ยในสัปดาห์ Weekly Mean	ค่าปกติประจำเดือน Monthly Normal
		7	8	9	10	11	12	13			
15.จ.นครราชสีมา	Nakhon Ratchasima	33.7 25.1	31.7 25.4	32.5 23.5	32.3 23.0	34.5 24.6	33.0 23.9	35.7 23.7	33.3 24.2	28.8	28.6
16.จ.โชคชัย	Chok Chai	32.2 25.0	31.5 25.1	30.9 23.2	30.5 23.0	32.0 24.1	.. 24.0	.. ..	31.4 24.1	27.8	..
ภาคกลาง	**Central Part**										
1.จ.นครสวรรค์	Nakhon Sawan	35.4 26.0	32.6 26.3	32.5 24.1	32.0 23.4	34.0 24.1	34.4 23.3	36.9 24.5	34.0 24.5	29.3	29.6
2.จ.ลพบุรี	Lop Buri	33.5 25.4	34.6 24.9	31.6 24.0	31.5 23.1	32.5 24.5	33.4 23.0	35.5 24.0	33.2 24.1	28.7	28.9
3.จ.สุพรรณบุรี	Suphan Buri	33.5 26.5	32.2 25.8	31.0 24.5	31.2 23.5	32.0 24.7	33.5 23.5	35.2 23.9	32.7 24.6	28.7	29.5
4.จ.กาญจนบุรี	Kanchanaburi	31.8 25.4	30.8 25.0	29.6 23.8	28.5 23.5	26.8 23.6	31.0 22.5	34.3 23.7	30.4 23.9	27.2	28.9
5.อ.ทองผาภูมิ	Thong Pha Phum	..	..	..	..	..	..	..	..	..	..
6.สนามบินดอนเมือง	Don Muang Air-port	33.0 25.6	31.4 25.4	31.4 23.8	32.3 24.0	32.3 25.1	32.6 24.1	33.9 24.4	32.4 24.6	28.5	29.2
7.จ.พระนคร	Phra Nakhon	32.8 26.3	30.7 26.0	30.8 24.5	31.4 25.0	31.5 26.0	31.5 24.7	34.5 25.1	31.9 25.4	28.7	28.9
8.ศูนย์วิจัยฯ บางนา	Bang Na	32.4 26.0	31.5 25.8	31.2 24.7	30.7 25.0	31.0 25.7	31.6 24.9	34.5 25.4	31.8 25.4	28.6	..
ภาคตะวันออก	**Eastern Part**										
1.จ.ปราจีนบุรี	Prachin Buri	32.7 22.7	31.6 24.7	30.8 23.6	30.2 23.9	31.3 25.0	31.8 23.8	33.6 24.7	31.7 24.1	27.9	28.6
2.อ.กบินทร์บุรี	Kabin Buri	31.2 22.7	29.7 23.2	29.2 23.2	29.2 24.3	28.9 24.4	.. 23.9	.. ..	29.6 23.6	26.6	..
3.อ.อรัญประเทศ	Aranyaprathet	32.0 24.0	30.3 24.0	31.5 23.0	31.5 22.5	30.0 23.5	31.0 23.0	33.2 23.0	31.4 23.3	27.4	28.5
4.จ.ชลบุรี	Chon Buri	32.2 24.8	31.0 24.1	31.0 23.4	31.4 23.9	29.7 23.9	30.5 21.3	33.9 23.8	31.4 23.6	27.5	29.0
5.อ.เกาะสีชัง	Ko Si Chang	31.8 28.0	30.4 27.3	30.3 26.2	30.1 ..	30.0 25.4	30.8 24.9	32.0 27.1	30.8 26.5	28.7	29.5
6.อ.สัตหีบ	Sattahip	31.5 28.0	30.8 26.5	30.0 26.5	30.0 26.0	30.1 25.8	28.4 24.6	32.5 26.4	30.5 25.3	28.4	29.7
7.จ.ระยอง	Rayong	32.0 28.6	30.5 27.6	.. 26.9	30.5 ..	30.5 27.2	28.0 26.3	.. 27.1	30.3 27.3	28.8	..
8.จ.จันทบุรี	Chanthaburi	30.6 26.7	29.3 23.7	27.4 22.5	29.7 23.7	28.6 24.6	24.6 23.7	30.6 24.4	28.7 24.2	26.5	27.7
9.อ.คลองใหญ่	Khlong Yai	31.4 25.8	29.8 23.8	26.0 23.7	30.2 21.7	28.6 23.6	.. 22.6	.. ..	29.2 23.5	26.4	27.2
ภาคใต้	**Southern Part**										
1.อ.หัวหิน	Hua Hin	34.0 26.7	32.1 24.9	31.2 24.9	28.0 23.6	30.4 25.1	30.7 23.5	31.8 24.1	31.2 24.7	28.0	28.9
2.จ.ประจวบคีรีขันธ์	Prachuab Khiri Khan	31.2 26.3	30.0 24.0	29.0 23.6	30.5 23.3	29.5 25.0	29.8 24.1	33.6 24.3	30.5 24.4	27.5	28.4
3.จ.ชุมพร	Chumphon	33.0 23.7	29.0 23.7	28.4 22.5	30.1 21.9	32.0 22.8	29.7 22.6	32.2 22.9	30.6 22.9	26.8	27.6
4.จ.สุราษฎร์ธานี	Surat Thani	34.1 22.5	33.4 24.1	32.4 22.0	33.4 22.8	33.3 24.0	30.2 21.9	33.1 22.8	32.8 22.9	27.9	28.1
5.อ.เกาะสมุย	Ko Samui	33.0 25.5	31.8 26.5	30.3 24.5	31.7 25.1	32.0 26.0	30.2 27.0	32.4 25.6	31.6 25.7	28.7	..
6.จ.นครศรีธรรมราช	Nakhon Si Thammarat	34.1 23.8	32.5 24.0	32.2 23.5	33.8 23.1	32.8 23.9	33.8 25.5	33.4 23.5	33.2 23.9	28.6	28.4
7.จ.สงขลา	Songkhla	33.6 23.8	33.2 24.5	32.4 24.2	34.0 23.5	34.5 23.8	33.0 23.3	32.3 23.8	33.3 23.8	28.6	28.6
8.จ.ปัตตานี	Pattani	33.9 23.5	33.0 23.5	31.6 24.1	34.7 23.2	33.9 21.7	33.2 22.3	32.9 23.2	33.3 23.1	28.2	..
9.จ.นราธิวาส	Narathiwat	34.0 23.9	33.5 25.1	32.3 24.7	33.0 23.8	33.0 22.6	31.3 24.0	33.1 23.4	32.9 23.9	28.4	27.6
10.จ.ระนอง	Ranong	32.1 25.0	30.0 25.6	26.5 22.0	30.0 21.8	31.1 23.9	26.3 21.8	29.9 23.0	29.4 23.3	26.4	26.6
11.จ.ภูเก็ต	Phuket	31.5 24.3	31.2 26.4	29.8 22.5	31.5 25.7	32.0 26.7	31.5 25.3	29.7 23.5	31.0 24.9	28.0	27.8
12.สนามบินภูเก็ต	Phuket Air-port	31.5 27.3	31.5 27.8	29.0 23.6	32.0 26.0	31.3 27.7	30.8 26.8	30.6 23.5	31.0 26.1	28.6	27.7
13.สนามบินตรัง	Trang Air-port	33.2 23.9	32.6 24.5	32.4 23.3	33.2 23.8	32.7 22.9	33.8 23.5	30.4 23.0	32.6 23.6	28.1	27.5

แก้ไขเพิ่มเติมรายงานอากาศประจำสัปดาห์ฉบับที่ ๒๓/๒๕๑๔ เนื่องจากได้รับรายงานภายหลัง

Correction in weekly weather report No. 23/1971 for late report rainfall data

สถานีฝน	Station	วันที่และจำนวนน้ำฝนเป็นมิลลิเมตร Date and amount of rainfall in m.m. พฤษภาคม May				มิถุนายน June			ฝนรวม มม. Total rainfall mm.	ฝนรวมตั้งแต่ 1 ม.ค. Accumulative rainfall since 1 January ปริมาณ มม. Amount mm.	สูงต่ำกว่าปกติ Above or below normal
		31	1	2	3	4	5	6			
ภาคเหนือ	Northern Part										
2.อ.แม่สาย	Mae Sai							25.0	25.0	456.0	
3.อ.เชียงแสน	Chiang Saen							4.9	82.3	410.0	
4.อ.เชียงของ	Chiang Khong							1.3	57.6	403.4	
10.อ.แม่ใจ	Mae Chai					0.5	0.4		5.1	192.6	
20.อ.แม่แตง	Mae Taeng							1.3	37.7	311.8	
45.อ.ทุ่งช้าง	Thung Chang							0.2	9.9	349.7	
65.อ.วังทอง	Wang Thong							1.5	66.4	373.8	
66.อ.บางกระทุ่ม	Bang Kratum							12.3	42.8	322.0	
70.อ.พิจิตร	Phichit							0.9	20.9	320.9	+ 19.0
ภาคตะวันออกเฉียงเหนือ	Northeastern Part										
7.อ.ศรีเชียงใหม่	Si Chiang Mai							4.0	13.2	320.0	
8.อ.โพนพิสัย	Phon Phisai							7.7	90.8	534.0	
15.อ.สวางแดนดิน	Sawang Daen Din							3.6	99.3	261.9	
16.อ.พรรณานิคม	Phanna Nikhom							12.3	102.3	367.4	
18.อ.บ้านแพง	Ban Phaeng							39.8	153.9	594.8	
20.อ.นาแก	Na Kae						12.4	6.8	178.1	414.0	
21.อ.ธาตุพนม	That Phanom							25.7	143.9	380.7	
23.จ.กาฬสินธุ์	Kalasin							9.2	20.2	241.1	-212.1
24.อ.ยางตลาด	Yang Talat							8.5	14.3	288.7	
25.อ.สหัสขันธ์	Sahatsakhan							22.1	54.2	135.7	
29.อ.ชัวัชบุรี	Thawatchaburi							15.6	23.2	232.9	
30.อ.อาจสามารถ	At Samat							27.1	75.3	426.8	
32.อ.จัตุรพักตรพิมาน	Chaturaphak Phiman							10.6	10.6	230.9	
34.อ.พนมไพร	Phanom Phrai			14.1				18.1	32.2	..	
35.อ.สุวรรณภูมิ	Suwannaphum							3.7	15.3	309.1	
36.จ.มหาสารคาม	Maha Sarakham							7.7	10.3	331.5	- 21.2
37.อ.โกสุมพิสัย	Kosum Phisai*							1.1	5.9	220.8	
38.อ.บรบือ	Borabu							0.3	0.3	380.9	
63.อ.ครบุรี	Khon Buri							4.8	4.8	316.5	
68.อ.นางรอง	Nang Rong*							5.0	14.6	313.0	
74.อ.สังขละ	Sangkha							16.0	26.7	378.8	
75.จ.ศรีสะเกษ	Si Sa Ket							13.1	13.1	258.8	- 5.3
76.อ.ราษีไศล	Rasi Salai							16.1	45.2	340.1	
77.จ.อุทุมพรพิสัย	Uthumphon Phisai		5.6		12.3	16.4		4.2	38.5	..	
78.อ.กันทรารมย์	Kanthararom							8.6	21.9	133.6	
79.อ.ขุขันธ์	Khukhan							8.5	22.4	291.5	
80.อ.กันทราลักษ์	Kantharalak							25.4	85.7	219.7	

สถานีฝน	Station	วันที่และจำนวนน้ำฝนเป็นมิลลิเมตร Date and amount of rainfall in m.m. พฤษภาคม May				มิถุนายน June			ยอดรวม มม. Total rainfall mm.	ปริมาณตั้งแต่ 1 ม.ค. Accumulative rainfall since 1 January: ปริมาณ มม. Amount mm.	สูงกว่าหรือต่ำกว่าปกติ Above or below normal
		31	1	2	3	4	5	6			
32.อ.เขมราฐ	Khemarat						8.1	2.0	136.3	340.1	
34.อ.ยโสธร	Yasothon							28.2	60.1	231.4	
35.อ.ค้าเขื่อนแก้ว	Kham Khuan Kaeo							3.8	87.9	..	
37.อ.มหาชนะชัย	Maha Chana Chai							3.8	79.0	362.4	
38.อ.เขื่องใน	Khuang Nai							13.2	48.9	438.1	
30.อ.เดชอุดม	Det Udom							23.2	118.4	353.6	
ภาคกลาง	Central Part										
18.จ.สิงห์บุรี	Sing Buri							3.0	4.9	204.8	- 85.9
20.อ.บางระจัน	Bang Rachan							1.5	1.5	272.0	
40.จ.สระบุรี	Saraburi						65.2		96.7	343.3	- 40.3
43.อ.หนองแค	Nong Khae							14.2	49.2	246.6	
44.อ.แก่งคอย	Kaeng Khoi							1.2	16.6	340.7	
49.อ.บางไทร	Bang Sai				1.1		26.2	3.4	77.3	421.7	
51.อ.บางปะอิน	Bang Pa-in						28.5	14.2	74.1	216.6	
52.จ.ปทุมธานี	Pathum Thani							4.1	29.9	227.7	-159.5
53.อ.ธัญบุรี	Thanyaburi							15.9	32.0	163.0	
54.ต.รังสิต	Rangsit							16.1	44.8	368.9	
56.อ.บางบัวทอง	Bang Bua Thong							26.0	59.5	252.7	
63.อ.มีนบุรี	Min Buri							19.4	61.1	396.3	
64.อ.ลาดกระบัง	Lat Krabang							7.3	97.8	222.7	
76.จ.นครปฐม	Nakhon Pathom							0.2	37.3	326.4	- 30.9
78.อ.นครชัยศรี	Nakhon Chaisi							28.2	57.4	332.4	
88.จ.สมุทรปราการ	Samut Prakan							3.6	43.7	538.8	+126.9
90.อ.บางพลี	Bang Phli							4.3	68.0	382.0	
ภาคตะวันออก	Eastern Part										
1.จ.นครนายก	Nakhon Nayok							78.5	107.1	357.4	-158.3
3.อ.ปากพลี	Pak Phli							39.0	77.3	449.3	
5.อ.บานสราง	Ban Sang							39.3	59.3	312.8	
6.อ.ศรีมหาโพธิ	Si Maha Phot							37.4	72.8	434.0	
7.อ.กบินทร์บุรี	Kabin Buri							28.6	50.3	417.1	
8.อ.สระแกว	Sakaeo							65.0	121.0	342.3	
9.อ.วัฒนานคร	Watthana Nakhon							26.2	88.8	349.5	
11.จ.ฉะเชิงเทรา	Chachoengsao							8.2	35.9	229.2	-101.1
12.อ.บานโพธิ์	Ban Pho							3.8	19.5	335.2	
14.อ.พานทอง	Phan Thong							6.3	46.6	263.7	
22.อ.แกลง	Klaeng						6.9	0.4	84.0	623.9	
28.อ.เขาสมิง	Khao Saming					7.3			23.6	594.4	
29.อ.แหลมงอบ	Laem Ngop							7.5	28.2	408.4	
ภาคใต้	Southern Part										
42.อ.กุระบุรี	Kra Buri							13.6	56.6	498.7	
59.อ.ทุงหวา	Thung Wa							50.3	50.3	572.1	

พิมพ์ที่ ร.พ. กรมอุตุนิยมวิทยา สำนักนายกรัฐมนตรี

บางกะปิ พระนคร

นาวาโท ธำรง กิติสิน ผู้พิมพ์โฆษณา 2514

กรมอุตุนิยมวิทยา สำนักนายกรัฐมนตรี

รายงานอากาศประจำสัปดาห์ ระหว่างวันที่ ๑๔ – ๒๐ มิถุนายน ๒๕๑๔

และ

การคาดหมายลักษณะอากาศ ระหว่างวันที่ ๒๑ – ๒๗ มิถุนายน ๒๕๑๔

ฉบับที่ ๒๕/๒๕๑๔

นาวาเอก ดร. เจริญ เจริญรัชต์ภาคย์

อธิบดีกรมอุตุนิยมวิทยา

METEOROLOGICAL DEPARTMENT

OFFICE OF THE PRIME MINISTER

BANGKOK THAILAND

WEEKLY WEATHER REPORT

DURING THE PERIOD 14 – 20 JUNE 1971

AND

WEATHER OUTLOOK

DURING 21 – 27 JUNE 1971

No. 25/1971

Charoen Charoen-rajapark

Captain, R.T.N.

Director – General

การคาดหมายลักษณะอากาศใน ๗ วันข้างหน้า
ตั้งแต่วันที่ ๒๑ – ๒๗ มิถุนายน ๒๕๑๔

ลักษณะทั่วไป

ร่องความกดอากาศต่ำพาดผ่านภาคเหนือและภาคตะวันออกเฉียงเหนือของประเทศไทย และคาดว่าจะอ่อนกำลังลงเป็นลำดับ

ภาคเหนือ ภาคตะวันออกเฉียงเหนือ	จะมีฝนหรือฝนฟ้าคะนองกระจาย และจะมีปริมาณน้อยลงเป็นลำดับ
ภาคกลาง ภาคตะวันออก อ่าวไทย ฝั่งตะวันออก	ตลอดสัปดาห์จะมีฝนหรือฝนฟ้าคะนองเป็นแห่ง ๆ
อ่าวไทย ฝั่งตะวันตก	ตลอดสัปดาห์จะมีฝนหรือฝนฟ้าคะนองเป็นแห่ง ๆ
ภาคใต้ ฝั่งตะวันตก	ตลอดสัปดาห์จะมีฝนหรือฝนฟ้าคะนองกระจาย
พระนคร และ ธนบุรี	ตลอดสัปดาห์จะมีฝนหรือฝนฟ้าคะนองเป็นแห่ง ๆ

กรมอุตุนิยมวิทยา
๒๑ มิ.ย. ๑๔

Weather outlook for the period 21 - 27 June 1971

General situation

A low pressure trough extends across the northern and northeastern parts of Thailand, and its intensity is expected to weaken gradually.

Northern Part: Northeastern Part:	Scattered showers or thundershowers and gradual decrease in the amount of rainfall.
Central Part: Eastern Part: Gulf of Thailand, East Coast:	Isolated showers or thundershowers throughout the week.
Gulf of Thailand, West Coast:	Isolated showers or thundershowers throughout the week.
Southern Thailand, West Coast:	Scattered showers or thundershowers throughout the week.
Phra Nakhon & Thonburi:	Isolated showers or thundershowers throughout the week.

Meteorological Department
21 June 1971

สรุปลักษณะอากาศทั่วไปในรอบสัปดาห์
ตั้งแต่วันที่ ๑๔ – ๒๐ มิถุนายน ๒๕๑๔

๑. ตลอดสัปดาห์ ร่องความกดอากาศต่ำได้ปกคลุมประเทศไทยทางตอนบน โดยมีลมฝ่ายตะวันตกและลมมรสุมตะวันตกเฉียงใต้พัดผ่าน นอกจากนี้พายุดีเปรสชั่นซึ่งได้ก่อตัวขึ้นในทะเลจีนใต้ทางตะวันออกของเมืองควีนอนได้เคลื่อนตัวไปตามชายฝั่งเวียดนามเข้าสู่บริเวณเมืองกวางตรีและได้อ่อนกำลังลงเป็นหย่อมความกดอากาศต่ำ ลักษณะเช่นนี้ทำให้มีฝนและฝนฟ้าคะนองเกือบทั่วไปในภาคตะวันออกเฉียงเหนือ และมีฝนตกทั่วไปในภาคตะวันออกและภาคใต้ฝั่งตะวันตก ส่วนภาคอื่น ๆ มีฝนตกกระจาย

อนึ่ง ปรากฏว่าพายุไต้ฝุ่นเฟรดาได้ก่อตัวขึ้นในมหาสมุทรแปซิฟิคทางตะวันออกของประเทศฟิลิปปินส์ เคลื่อนตัวไปทางตะวันตกเฉียงเหนือเข้าสู่บริเวณเกาะฮ่องกง และได้อ่อนกำลังลงเป็นหย่อมความกดอากาศต่ำทางตอนใต้ของประเทศจีน

๒. ในระหว่างสัปดาห์ ปริมาณฝนสูงสุดประจำวันที่ตรวจวัดได้ในภาคต่าง ๆ ของประเทศไทยมีดังนี้.–

ภาคเหนือ	๗๖.๘ มม.	ที่ อ.หล่มสัก	จ.เพชรบูรณ์	เมื่อวันที่ ๑๘ มิ.ย.
ภาคตะวันออกเฉียงเหนือ	๑๕๖.๙ "	ที่ อ.ท่าตูม	จ.สุรินทร์	" ๑๖ "
ภาคกลาง	๖๑.๐ "	ที่ อ.บ้านหมอ	จ.สระบุรี	" ๑๗ "
ภาคตะวันออก	๙๕.๓ "	ที่ อ.เขาสมิง	จ.ตราด	" ๑๖ "
ภาคใต้	๑๐๒.๔ "	ที่ อ.สิเกา	จ.ตรัง	" ๑๕ "

กรมอุตุนิยมวิทยา

๒๑ มิ.ย.๑๔

General situation

Period 14 - 20 June 1971

1. Throughout the week, a trough of low pressure covered the Upper Thailand and westerly and southwesterly winds also prevailed over Thailand during this period. In the South China Sea, a depression formed at the vicinity to the east of Qui - Nhon, moved along the Vietnam Coast toward Quang - Tri and weakened into a low cell. These conditions caused almost widespread rainshowers and thunder rainshowers in the Northeastern Thailand and widespread rainshowers in the Easter Thailand and Southern Thailand West Coast. While scattered rainshowers and thunder rainshowers were observed in the remaining parts of the Country.

In the Pacific Ocean, a typhoon "FREDA" formed to the east of the Philippines, moved northwestward toward Hong Kong and eventually weakened into a low cell in the southern part of China mainland.

2. During the week the daily heaviest rainfalls in various parts of Thailand were as follows:-

Northern Part	76.8 mm.	at Lom Sak	on 18 June	
Northeastern Part	156.9 "	at Tha Tum	" 16 "	
Central Part	61.0 "	at Ban Mo	" 17 "	
Eastern Part	95.3 "	at Khao Saming	" 16 "	
Southern Part	102.4 "	at Sikao	" 15 "	

Meteorological Department

21 June 1971

ข่าวอากาศเพื่อการเกษตรประจำสัปดาห์

เมื่อวันที่ ๑๔ - ๒๐ มิถุนายน มีลักษณะอากาศซึ่งพอสรุปได้ดังต่อไปนี้ :-

ตลอดสัปดาห์ร่องความกดอากาศต่ำได้ปกคลุมประเทศไทยทางตอนบน โดยมีลมฝ่ายตะวันตกและลมมรสุมตะวันตกเฉียงใต้พัดผ่าน นอกจากนี้พายุดีเปรสชั่นซึ่งได้ก่อตัวขึ้นในทะเลจีนใต้ทางตะวันออกของเมืองควีนอน ได้เคลื่อนตัวไปตามชายฝั่งเวียดนามเข้าสู่บริเวณเมืองกวางตรี และได้อ่อนกำลังลงเป็นหย่อมความกดอากาศต่ำ ลักษณะเช่นนี้ทำให้มีฝนและฝนฟ้าคะนองเกือบทั่วไปในภาคตะวันออกเฉียงเหนือ และมีฝนตกทั่วไปในภาคตะวันออกและภาคใต้ฝั่งตะวันตก ส่วนภาคอื่น ๆ มีฝนตกกระจาย

อนึ่ง ปรากฏว่าพายุไต้ฝุ่น"เฟรดา"ได้ก่อตัวขึ้นในมหาสมุทรแปซิฟิคทางตะวันออกของประเทศฟิลิปปินส์ เคลื่อนตัวไปทางตะวันตกเฉียงเหนือเข้าสู่บริเวณเกาะฮ่องกง และได้อ่อนกำลังลงเป็นหย่อมความกดอากาศต่ำทางตอนใต้ของประเทศจีน

ข้อควรทราบ

เนื่องจากมีร่องความกดอากาศต่ำพาดผ่านภาคเหนือและภาคตะวันออกเฉียงเหนือของประเทศไทย อันจะเป็นเหตุให้ในสัปดาห์นี้บริเวณภาคเหนือและภาคตะวันออกเฉียงเหนือมีเมฆเป็นส่วนมาก แดดไม่ค่อยจัด กับจะมีฝนหรือฝนฟ้าคะนองกระจายและจะมีปริมาณน้อยลงเป็นลำดับ สำหรับภาคกลาง ภาคตะวันออก และอ่าวไทยทั้งสองฝั่งจะมีฝนหรือฝนฟ้าคะนองเป็นแห่ง ๆ ส่วนภาคใต้ฝั่งตะวันตกจะมีฝนหรือฝนฟ้าคะนองกระจายตลอดสัปดาห์ สภาพลมฟ้าอากาศเช่นนี้จะทำให้ตักแตนและหนอนออกทำลายพืชผลต่าง ๆ ได้ ดังนั้นกสิกรควรระมัดระวังไว้ด้วย

กองอากาศเกษตร กรมอุตุนิยมวิทยา

๒๑ มิถุนายน ๒๕๑๔

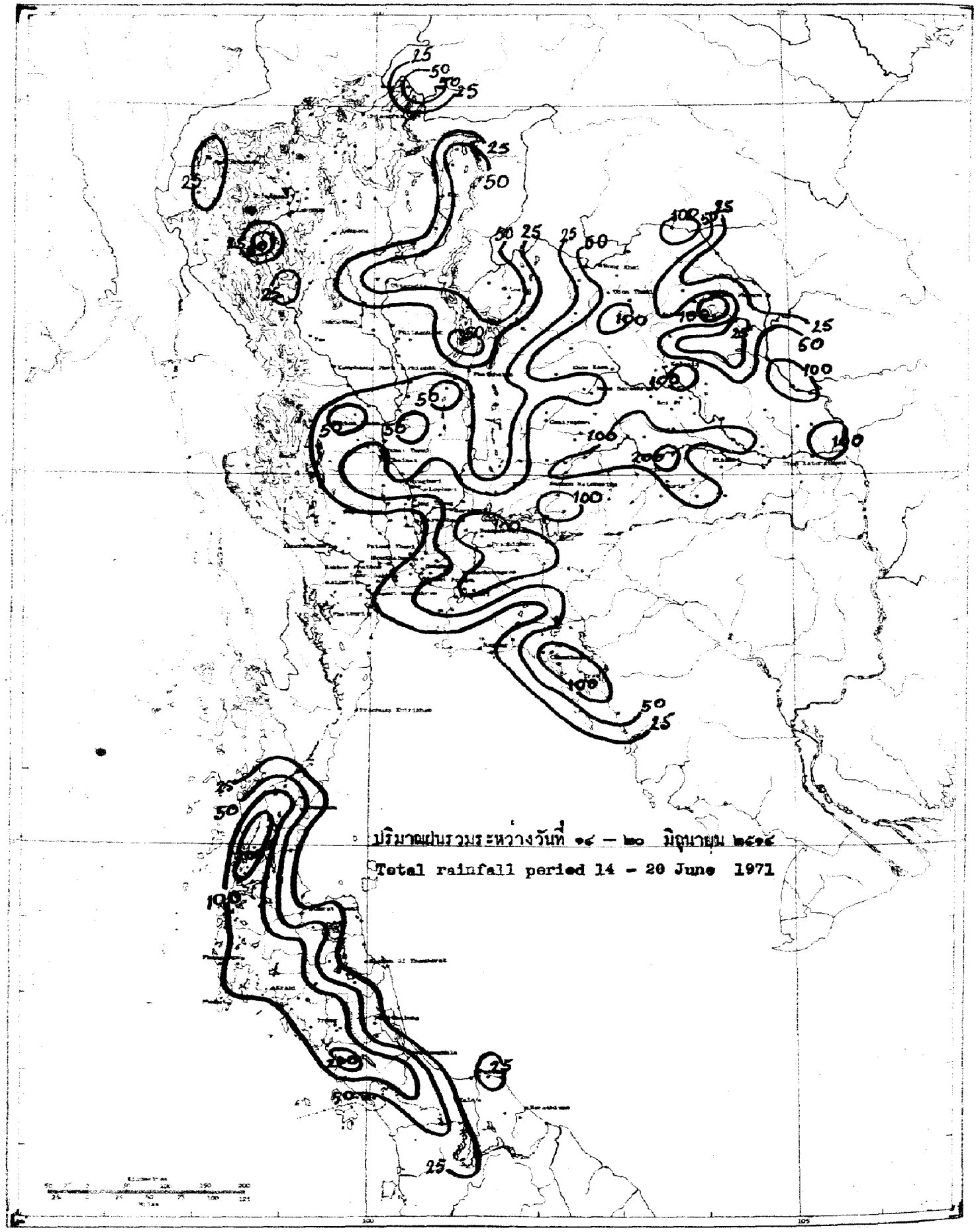
ปริมาณฝนรวมระหว่างวันที่ ๑๔ – ๒๐ มิถุนายน ๒๔๑๔
Total rainfall period 14 - 20 June 1971

สถานีฝน	Station	วันที่และจำนวนน้ำฝนเป็นมิลลิเมตร Date and amount of rainfall in m.m. มิถุนายน June							รวม m. Total rainfall mm.	ปริมาณฝนตั้งแต่ 1 ม.ค. Accumulative rainfall since 1 January	
		14	15	16	17	18	19	20		ปริมาณ m. Amount mm.	สูงต่ำกว่าปกติ Above or below normal
ภาคเหนือ	Northern Part										
1. จ.เชียงราย	Chiang Rai*		T		0.6			15.2	15.8	459.9	- 32.5
2. อ.แม่สาย	Mae Sai								0.0	496.0	
3. อ.เชียงแสน	Chiang Saen								0.0	439.6	
4. อ.เชียงของ	Chiang Khong	51.5							51.5	482.0	
5. อ.แม่จัน	Mae Chan								0.0	282.5	
6. อ.แม่สรวย	Mae Suai				3.5				3.5	399.2	
7. อ.เทิง	Thoeng	3.4							3.4	246.9	
8. อ.เชียงคำ	Chiang Kham	8.7			12.1				20.8	282.4	
9. อ.พาน	Phan								0.0	293.1	
10. อ.แม่ใจ	Mae Chai				7.0				7.0	208.1	
11. อ.เวียงป่าเป้า	Wiang Pa Pao	..	..	..	..	..	..	..	..	..	
12. อ.พะเยา	Phayao				8.7				8.7	329.4	
13. จ.แม่ฮ่องสอน	Mae Hong Son*	15.2	19.5		1.6	T	T	4.1	40.4	467.7	+170.2
14. อ.ปาย	Pai	..	..	..	..	..	..	..	..	..	
15. อ.ขุนยวม	Khun Yuam				44.5				44.5	406.7	
16. อ.แม่สะเรียง	Mae Sariang*		0.3			9.9	2.3	1.8	14.3	369.3	-100.3
17. จ.เชียงใหม่	Chiang Mai*								0.0	351.9	- 35.5
18. อ.ฝาง	Fang								0.0	404.0	
19. อ.เชียงดาว	Chiang Dao								0.0	216.1	
20. อ.แม่แตง	Mae Taeng			17.1					17.1	376.4	
21. อ.แม่ริม	Mae Rim				5.3				5.3	315.7	
22. อ.สันทราย	San Sai								0.0	370.7	
23. อ.ดอยสะเก็ด	Doi Saket								0.0	376.4	
24. อ.สันกำแพง	San Kamphaeng								0.0	152.2	
25. อ.หางดง	Hang Dong			4.7					4.7	410.5	
26. อ.สารภี	Saraphi								0.0	308.1	
27. อ.สันป่าตอง	San Pa Tong								0.0	349.3	
28. อ.จอมทอง	Chom Thong								0.0	303.1	
29. อ.ฮอด	Hot				46.2	11.3	1.7		59.2	412.7	
30. จ.ลำพูน	Lamphun			0.5					0.5	256.7	..
31. อ.ป่าซาง	Pa Sang								0.0	333.5	
32. อ.ลี้	Li						26.7		26.7	193.8	
33. จ.ลำปาง	Lampang*				T	T			T	318.5	- 59.4
34. อ.งาว	Ngao	..	..	..	..	..	..	..	..	..	
35. อ.แจ้ห่ม	Chae Hom	..	..	..	..	..	..	..	..	..	
36. อ.เกาะคา	Ko Kha								0.0	403.7	
37. อ.สบปราบ	Sop Prap				6.9	0.6			7.5	341.4	
38. อ.เถิน	Thoen			T	4.5				4.5	241.2	
39. อ.แม่พริก	Mae Phrik								0.0	264.1	

สถานีฝน	Station	วันที่และจำนวนน้ำฝนเป็นมิลลิเมตร Date and amount of rainfall in m.m. มิถุนายน June							ปริมาณ มม. Total rainfall mm.	ปริมาณตั้งแต่ 1 ม.ค. Accumulative rainfall since 1 January	
		14	15	16	17	18	19	20		ปริมาณ มม. Amount mm.	สูงกว่าหรือต่ำ Above or below normal
40.จ.แพร่	Phrae*	0.6	0.5	T	8.7				9.8	503.1	+138.5
41.อ.สอง	Song			9.5					9.5	394.9	
42.อ.สูงเม่น	Sung Men	..	..	..	..	..	..	..	..	..	
43.อ.เด่นชัย	Den Chai			34.9		11.5			46.4	521.6	
44.จ.น่าน	Nan*	4.1		24.8	5.4			0.4	34.7	416.7	+ 31.9
45.อ.ทุ่งช้าง	Thung Chang	48.4	5.0	0.5	7.8				61.7	454.6	
46.อ.ท่าวังผา	Tha Wang Pha*	4.4	0.7	7.2	16.0			2.9	31.2	437.0	
47.อ.ปัว	Pua	15.2		21.0	21.6				57.8	439.3	
48.อ.สา	Sa			45.0	32.2				77.2	304.4	
49.อ.นาน้อย	Na Noi	6.7		45.0					51.7	329.4	
50.จ.อุตรดิตถ์	Uttaradit*			24.7	22.5		3.5		50.7	674.3	+142.2
51.อ.ฟากท่า	Fak Tha		9.5	51.4					60.9	440.9	
52.อ.น้ำปาด	Nam Pat		30.5	56.0					86.5	478.7	
53.เขื่อนสิริกิติ์	Sirikit Dam*		7.4	29.2	33.4				70.0	545.6	
54.อ.ท่าปลา	Tha Pla		20.7	34.2	2.6				57.5	535.1	
55.อ.ลับแล	Laplae		24.3	3.4	15.8	14.6			58.1	587.4	
56.จ.ตาก	Tak*				0.6		T	2.8	3.4	287.9	+ 27.5
57.อ.บ้านตาก	Ban Tak								0.0	342.9	
58.อ.แม่สอด	Mae sot*		0.2	0.1	6.8	3.5	4.9	4.0	19.5	642.4	+261.7
59.อ.อุ้มผาง	Umphang	..	..	..	..	..	..	..	..	..	
60.จ.สุโขทัย	Sukhothai								0.0	186.3	
61.อ.สวรรคโลก	Sawankhalok								0.0	258.1	
62.อ.กงไกรลาศ	Kong Krailat	2.2							2.2	186.0	
63.จ.พิษณุโลก	Phitsanulok*	0.9			0.4	T	0.4	11.2	12.9	524.1	- 71.3
64.อ.พรหมพิราม	Phrom Phiram						28.0		28.0	287.9	
65.อ.วังทอง	Wang Thong	T	T	0.4		6.9	0.3		7.6	445.8	
66.อ.บางกระทุ่ม	Bang Kratum					6.6			6.6	349.1	
67.จ.กำแพงเพชร	Kamphaeng Phet					41.7			41.7	249.8	+ 3.8
68.อ.คลองขลุง	Khlong Khlung	..	..	..	..	..	..	..	..	..	
69.อ.ขาณุวรลักษบุรี	Khanu Woralaksaburi				T	40.2			40.2	517.0	
70.จ.พิจิตร	Phichit					23.4			23.4	397.1	- 1.9
71.อ.สามง่าม	Sam Ngam	..	..	..	..	..	..	..	..	..	
72.อ.ตะพานหิน	Taphan Hin	0.3				22.2	6.0		28.5	457.1	
73.อ.บางมูลนาก	Bang Mun Nak				40.8				40.8	161.5	
74.อ.โพทะเล	Pho Thale	..	..	..	..	..	..	..	..	..	
75.จ.เพชรบูรณ์	Phetchabun*	1.6	4.0	T	4.5	0.4			10.5	391.5	- 10.2
76.อ.หล่มเก่า	Lom Kao		5.0	18.0					23.0	269.2	
77.อ.หล่มสัก	Lom Sak*			5.8		76.8	0.5		83.1	385.5	
78.อ.ชนแดน	Chon Daen		54.2	0.9	7.3	7.8			70.2	372.1	
79.อ.หนองไผ่	Nong Phai					9.6			9.6	310.9	
80.อ.วิเชียรบุรี	Wichian Buri*			T	16.4	6.6	T	1.6	24.6	367.0	

สถานีฝน	Station	วันที่และจำนวนน้ำฝนเป็นมิลลิเมตร Date and amount of rainfall in m.m. มิถุนายน June							รวม Total rainfall mm.	ปริมาณฝนตั้งแต่ 1 ม.ค. Accumulative rainfall since 1 January	
		14	15	16	17	18	19	20		ปริมาณ Amount mm.	สูงกว่าหรือต่ำกว่าปกติ Above or below normal
ภาคตะวันออกเฉียงเหนือ	Northeastern Part										
1.จ.เลย	Loei*	1.7	T	2.1	59.7	T		9.6	73.1	312.1	-208.0
2.อ.เชียงคาน	Chiang Khan	8.4	7.0	3.8	1.0		2.3		22.5	439.6	
3.อ.ท่าลี่	Tha Li		55.2	26.0					81.2	379.9	
4.อ.ด่านซ้าย	Dan Sai	3.9			13.5				17.4	318.8	
5.อ.วังสะพุง	Wang Saphung								0.0	341.0	
6.จ.หนองคาย	Nong Khai*	0.6		26.9	0.5		5.6	43.5	77.1	644.4	
7.อ.ศรีเชียงใหม่	Si Chiang Mai			8.5	52.6						
8.อ.โพนพิสัย	Phon Phisai	1.5		10.7	1.7		10.0		23.9	593.5	
9.อ.ท่าบ่อ	Tha Bo	T		20.4	T	13.2	5.2		38.8	462.8	
10.จ.อุดรธานี	Udon Thani*			53.4	0.3	2.0	1.0	10.3	67.0	387.0	-106.1
11.อ.เพ็ญ	Phen	41.8		27.2			10.8		79.8	344.4	
12.อ.หนองหาร	Nong Han						28.5		28.5	305.2	
13.จ.สกลนคร	Sakon Nakhon*			59.1	38.4	11.1	1.2	6.6	116.4	895.1	+338.4
14.อ.วานรนิวาส	Wanon Niwat				7.8				7.8	314.2	
15.อ.สว่างแดนดิน	Sawang Daen Din				3.9		39.7		43.6	318.0	
16.อ.พรรณานิคม	Phanna Nikhom			1.6	3.9				5.5	373.6	
17.จ.นครพนม	Nakhon Phanom*	0.7	0.1	0.1	8.2	T		1.9	11.0	618.2	- 74.3
18.อ.บ้านแพง	Ban Phaeng				1.4		6.3		7.7	700.6	
19.อ.ท่าอุเทน	Tha Uten	..	..	..	..	..	..	..	..	..	
20.อ.นาแก	Na Kae			13.3					13.3	438.7	
21.อ.ธาตุพนม	That Phanom	31.4		18.4	12.7				62.5	481.9	
22.อ.มุกดาหาร	Mukdahan*		2.1	12.0	34.2	32.5	3.7	9.0	93.5	690.4	+253.1
23.จ.กาฬสินธุ์	Kalasin		T	5.6		43.5			49.1	309.3	-255.6
24.อ.ยางตลาด	Yang Talat	T	T	2.8	22.1	43.7			68.6	372.9	
25.อ.สหัสขันธ์	Sahatsakhan			3.2					3.2	148.2	
26.อ.กมลาไสย	Kamalasai		T		36.2	66.5	5.9		108.6	586.5	
27.จ.ร้อยเอ็ด	Roi Et*	0.3	0.3	42.4	0.3	11.0		12.6	66.9	453.2	- 49.4
28.อ.โพนทอง	Phon Thong			7.3					7.3	227.5	
29.อ.ธวัชบุรี	Thawatchaburi			30.2		20.0			50.2	339.8	
30.อ.อาจสามารถ	At Samat			69.6					69.6	579.5	
31.อ.เสลภูมิ	Selaphum	..	..	..	..	..	..	..	..	..	
32.อ.จตุรพักตรพิมาน	Chaturaphak Phiman		30.4	60.5					90.9	321.8	
33.อ.เกษตรวิสัย	Kaset Wisai	40.0		120.2	12.0				172.2	614.1	
34.อ.หนมไพร	Phanom Phrai		19.1	45.1					64.2	..	
35.อ.สุวรรณภูมิ	Suwannaphum		4.0	87.6	0.9	8.2			100.7	536.9	
36.จ.มหาสารคาม	Maha Sarakham	1.5		19.3		4.4			25.2	399.0	- 21.9
37.อ.โกสุมพิสัย	Kosum Phisai*	T	7.9	7.7	7.4	T	1.4		24.4	299.4	
38.อ.บรบือ	Borabu		5.3	20.5	6.2		1.3		33.3	427.3	
39.อ.พยัคฆภูมิพิสัย	Phayakkhaphum Phisai	38.9	42.4	78.3	48.4	4.5			212.5	526.3	
40.จ.ขอนแก่น	Khon Kaen*	20.7	1.9	4.0	5.9	18.8	3.7	0.3	55.3	390.3	- 65.9

สถานีฝน	Station	วันที่และจำนวนน้ำฝนเป็นมิลลิเมตร Date and amount of rainfall in m.m. มิถุนายน June 14	15	16	17	18	19	20	ยอดรวม มม. Total rainfall mm.	ปริมาณตั้งแต่ 1 ม.ค. Accumulative rainfall since 1 January ปริมาณ มม. Amount mm.	สูงกว่าหรือต่ำกว่าปกติ Above or below normal
41.อ.ภูเวียง	Phu Wiang			10.5	12.9	35.8	2.3		61.5	357.7	
42.อ.ชุมแพ	Chum Phae	47.7	1.9	36.5	8.5				94.6	367.4	
43.อ.มัญจาคีรี	Mancha Khiri	5.0		8.3	2.9				16.2	306.9	
44.อ.ชนบท	Chonnabot*					34.9			34.9	536.3	
45.อ.บ้านไผ่	Ban Phai	10.3		13.4	5.2	17.9			46.8	626.3	
46.อ.พล	Phon			42.3	18.6				60.9	264.1	
47.จ.ชัยภูมิ	Chaiyaphum*	31.2	0.4	28.1	21.0	3.4			84.1	439.0	+ 83.0
48.อ.ภูเขียว	Phu Khieo	20.5		43.5					64.0	232.0	
49.อ.คอนสวรรค์	Khon Sawan	15.3		34.4	38.2				87.9	303.1	
50.อ.จัตุรัส	Chatturat	25.4	19.3	10.4	T				55.1	273.7	
51.อ.บำเหน็จณรงค์	Bamnet Narong		13.0		10.3				23.3	463.9	
52.จ.นครราชสีมา	Nakhon Ratchasima*	3.4	62.0	17.4	31.2	T			114.0	407.9	+ 39.4
53.อ.บัวใหญ่	Bua Yai	12.5	22.8	20.8					56.1	215.9	
54.อ.คง	Khong		8.5	40.6		20.0			69.1	335.2	
55.อ.ด่านขุนทด	Dan Khun Thot				27.0				27.0	346.0	
56.อ.โนนไทย	Non Thai			28.2	4.3				32.5	277.5	
57.อ.โนนสูง	Non Sung	6.5	19.5	35.5	29.0				90.5	463.0	
58.อ.พิมาย	Phimai	60.3		36.7	21.1	3.1			121.2	423.8	
59.อ.สีคิ้ว	Sikhiu	4.1		9.7	13.9				27.7	329.6	
60.อ.สูงเนิน	Sung Noen	31.8		5.2	6.9				43.9	295.1	
61.อ.ปักธงชัย	Phak Thong Chai	33.0	39.5	45.5	21.4				139.4	410.1	
62.อ.โชคชัย	Chok Chai*	13.0	28.4	22.1	20.3				83.8	424.5	
63.อ.ครบุรี	Khon Buri	30.8	28.6	40.2	4.0				103.6	420.1	
64.จ.บุรีรัมย์	Buri Ram			15.3					15.3	300.1	-143.3
65.อ.พุทไธสง	Phutthaisong	..	..	..	..	..	..	..	..	..	
66.อ.สตึก	Satuk	26.5	8.7	44.3		20.1			99.6	460.5	
67.อ.ลำปลายมาศ	Lam Plai Mat	72.6		54.1	22.4				149.1	506.6	
68.อ.นางรอง	Nang Rong*	20.8	8.1	12.8	24.0	0.2			65.9	416.0	
69.จ.สุรินทร์	Surin*	11.7	63.1	19.8	31.6	28.7	2.4		157.3	538.0	+177.2
70.อ.รัตนบุรี	Rattanaburi	14.4	10.4	30.9	28.2				83.9	443.5	
71.อ.ท่าตูม	Tha Tum*	32.1	8.4	156.9	59.2	0.7			257.3	661.0	
72.อ.ศีขรภูมิ	Sikhoraphum	15.8	8.5	21.5	2.9	8.5			57.2	300.4	
73.อ.ปราสาท	Prasat .	10.5		11.4		51.5			73.4	254.7	
74.อ.สังขะ	Sangkha	70.8	20.0	20.7					111.5	499.8	
75.จ.ศรีสะเกษ	Si Sa Ket	6.6	24.7	5.4	37.8				74.5	373.4	+ 1.8
76.อ.ราษีไศล	Rasi Salai	13.2		9.2					22.4	440.7	
77.อ.อุทุมพรพิสัย	Uthumphon Phisai		17.3		25.2	29.1			71.6	..	
78.อ.กันทรารมย์	Kanthararom		20.3	20.9	22.5				63.7	228.5	
79.อ.ขุขันธ์	Khukhan		12.0	20.0	66.0				98.0	419.5	
80.อ.กันทรลักษ์	Kantharalak		45.0	41.5					86.5	311.7	
81.จ.อุบลราชธานี	Ubon Ratchathani*	0.6	22.1	16.7	5.7	10.5	3.7	5.5	64.8	481.9	- 76.0

สถานีฝน	Station	วันที่และจำนวนน้ำฝนเป็นมิลลิเมตร Date and amount of rainfall in m.m. มิถุนายน June							ฝนรวม มม. Total rainfall mm.	ฝนสะสมตั้งแต่ 1 ม.ค. Accumulative rainfall since 1 January	
		14	15	16	17	18	19	20		ปริมาณ มม. Amount mm.	สูงกว่าปกติ Above or below normal
82.อ.เขมราฐ	Khemarat		11.8	27.5		33.8	65.2		138.3	590.7	
83.อ.อำนาจเจริญ	Amnat Charoen	..	..	..	..	..	..	..	..	..	
84.อ.ยโสธร	Yasothon		7.1	42.6	6.9	11.5			68.1	360.9	
85.อ.คำเขื่อนแก้ว	Kham Khuan Kaeo	11.1	44.0	14.5					69.6	..	
86.อ.ตระการพืชผล	Trakan Phutphon		3.2	10.6		8.2			22.0	317.1	
87.อ.มหาชนะชัย	Maha Chana Chai	4.0	50.8	13.4		53.2			121.4	578.1	
88.อ.เขื่องใน	Khuang Nai	5.8	23.4	8.5	61.2				98.9	579.4	
89.อ.โขงเจียม	Khong Chiam		18.2	6.1	4.0				28.3	418.9	
90.อ.เดชอุดม	Det Udom	1.1	34.3	26.5	3.6				65.5	487.1	
ภาคกลาง	Central Part										
1.จ.นครสวรรค์	Nakhon Sawan*	0.4		0.2		0.4		7.6	8.6	376.4	- 12.0
2.อ.บรรพตพิสัย	Banphot Phisai	49.2			10.9	5.7			65.8	410.0	
3.อ.ตาคลี	Takhli				5.2				5.2	646.2	
4.อ.ลาดยาว	Lat Yao	4.6	1.3	2.2	30.6				38.7	267.6	
5.อ.ชุมแสง	Chumsaeng	1.3		0.8	1.5	2.4			6.0	195.8	
6.อ.หนองบัว	Nong Bua	..	..	..	..	..	..	..	..	..	
7.อ.ท่าตะโก	Tha Tako	19.3			15.1	29.3			63.7	281.0	
8.อ.พยุหะคีรี	Phayuha Khiri								0.0	120.1	
9.จ.อุทัยธานี	Uthai Thani			30.0	37.4				67.4	286.8	- 89.6
10.อ.สว่างอารมณ์	Sawang Arom	..	..	..	..	..	..	..	..	..	
11.อ.หนองฉาง	Nong Chang				33.5				33.5	310.5	
12.อ.ทัพทัน	Thab Than								0.0	260.7	
13.อ.หนองขาหย่าง	Nong Khayang				45.0				45.0	179.3	
14.อ.บ้านไร่	Ban Rai	..	..	..	..	..	..	..	..	..	
15.จ.ชัยนาท	Chainat			12.3	14.0				26.3	221.7	-176.1
16.อ.มโนรมย์	Manorom			16.4	20.1				36.5	246.7	
17.อ.วัดสิงห์	Wat Sing			9.1	49.9				59.0	362.7	
18.จ.สิงห์บุรี	Sing Buri			13.7	11.4				25.1	233.5	-106.1
19.อ.อินทร์บุรี	In Buri				15.4				15.4	336.8	
20.อ.บางระจัน	Bang Rachan	6.3		31.4		20.7			58.4	346.0	
21.อ.พรหมบุรี	Phrom Buri	25.8	5.1	18.1	24.9				73.9	300.4	
22.จ.ลพบุรี	Lopburi*	9.5	23.7	10.7	26.2				70.1	431.9	+ 13.3
23.อ.บ้านหมี่	Ban Mi	..	..	..	..	..	..	..	..	..	
24.อ.ชัยบาดาล	Chai Badan	3.2	2.1	17.3	12.2	1.1			35.9	373.0	
25.อ.บัวชุม	Bua Chum*	0.6	T	0.8		7.3			8.7	309.3	
26.อ.ท่าวุ้ง	Tha Wung	2.2	5.8	19.1	33.4				60.5	304.7	
27.อ.โคกสำโรง	Khok Samrong			5.8	25.8				31.6	248.3	
28.จ.สุพรรณบุรี	Suphan Bhri*	1.0	11.0	2.0					14.0	270.6	- 96.8
29.อ.ดอนเจดีย์	Don Chedi			22.4					22.4	215.6	
30.อ.เดิมบางนางบวช	Doembang Nangbuat	15.8			35.4				51.2	168.9	
31.อ.สามชุก	Sam Chuk			21.5	53.2				74.7	..	

สถานีฝน	Station	วันที่และจำนวนน้ำฝนเป็นมิลลิเมตร Date and amount of rainfall in m.m. มิถุนายน June							ปริมาณ มม. Total rainfall mm.	ปริมาณตั้งแต่ 1 มค. Accumulative rainfall since 1 January	
		14	15	16	17	18	19	20		ปริมาณ มม. Amount mm.	สูงกว่าหรือต่ำกว่าปกติ Above or below normal
32.อ.ศรีประจันต์	Si Prachan	..	..	..	..	..	..	..	..	..	
33.อ.บางปลาม้า	Bang Pla Ma		3.0						3.0	253.5	
34.อ.สองพี่น้อง	Song Phi Nong	..	..	..	..	..	..	..	..	..	
35.จ.อ่างทอง	Ang Thong	2.5	7.8	3.5	1.5				15.3	310.7	-112.2
36.อ.โพธิ์ทอง	Pho Thong	7.2	8.8	5.1	4.2				25.3	327.1	
37.อ.ไชโย	Chaiyo	..	..	..	..	..	..	..	..	..	
38.อ.วิเศษชัยชาญ	Wiset Chai Chan	5.3	3.5	4.8					13.6	165.3	
39.อ.ป่าโมก	Pa Mok	..	..	..	..	..	..	..	..	..	
40.จ.สระบุรี	Saraburi	7.2	10.2	6.6	20.2				44.2	411.3	- 66.5
41.อ.พระพุทธบาท	Phra Phutthabat	..	..	..	..	..	..	..	..	..	
42.อ.บ้านหมอ	Ban Mo	10.0	15.0	4.0	61.0				90.0	265.5	
43.อ.หนองแค	Nong Khae		22.1	3.4	50.8				76.3	324.9	
44.อ.แก่งคอย	Kaeng Khoi	13.8	10.4	7.3	37.5				69.0	409.7	
45.จ.พระนครศรีอยุธยา	Ayutthaya	3.2	3.3		8.5				15.0	144.0	-271.3
46.อ.ท่าเรือ	Tha Rua		9.7	1.2					10.9	286.1	
47.อ.ผักไห่	Phak Hai	7.8							7.8	..	
48.อ.บางบาล	Bang Ban		32.0	T	T				32.0	339.8	
49.อ.บางไทร	Bang Sai	0.9	44.5	1.3					46.7	525.1	
50.อ.เสนา	Sena	..	..	..	..	..	..	..	..	..	
51.อ.บางปะอิน	Bang Pa-in	4.2	14.3	2.6					21.1	288.4	
52.จ.ปทุมธานี	Pathum Thani		7.4	T					7.4	246.3	-217.3
53.อ.ธัญบุรี	Thanyaburi	11.8	5.6	4.1	2.5				24.0	211.6	
54.ต.รังสิต	Rangsit	9.8	5.4	3.4	2.4				21.0	412.2	
55.จ.นนทบุรี	Nonthaburi	34.8	2.6						37.4	271.4	
56.อ.บางบัวทอง	Bang Bua Thong	7.0	6.5	8.6	0.6				22.7	310.8	
57.จ.ธนบุรี	Thon Buri	20.9	4.8						25.7	..	..
58.อ.บางขุนเทียน	Bang Khun Thian	..	..	..	..	..	..	..	..	..	
59.อ.ทุ่งครุ	Taling Chan	..	..	..	..	..	..	..	..	..	
60.จ.พระนคร	Phra Nakhon*	11.3	2.5	3.3	0.3	T	T	T	17.4	355.1	-103.0
61.สนามบินดอนเมือง	Don Muang Air-port*	16.3	2.3	1.7	1.7	T			22.0	327.6	-175.6
62.อ.บางเขน	Bang Khen*	24.1	22.4	6.0	0.9				53.4	307.0	
63.อ.มีนบุรี	Min Buri	31.4	14.8	6.5					52.7	449.0	
64.อ.ลาดกระบัง	Lat Krabang		12.8	15.8					28.6	251.3	
65.ศูนย์วิจัยบางนา	Bang Na*	35.9	47.5	4.4				3.2	91.0	497.0	
66.จ.กาญจนบุรี	Kanchanaburi*		1.8	0.4		T	T	2.1	4.3	337.4	- 51.0
67.เหมืองปิล็อก	Pilok	..	..	..	..	..	..	..	..	..	
68.อ.สังขละบุรี	Sangkhla Buri	..	..	..	..	..	..	..	..	..	
69.อ.ทองผาภูมิ	Thong Pha Phum*	..	..	..	..	..	..	..	..	..	
70.อ.ศรีสวัสดิ์	Si Sawat	..	..	..	..	..	..	..	..	..	
71.อ.บ่อพลอย	Bo Phloi	..	..	..	..	..	..	..	..	..	
72.อ.ไทรโยค	Sai Yok	..	..	..	..	..	..	..	..	..	

สถานีฝน	Station	วันที่และจำนวนน้ำฝนเป็นมิลลิเมตร Date and amount of rainfall in m.m. มิถุนายน June 14	15	16	17	18	19	20	ยอดรวม มม. Total rainfall mm.	ปริมาณตั้งแต่ 1 ม.ค. Accumulative rainfall since 1 January: ปริมาณ มม. Amount mm.	สูงต่ำกว่าปกติ Above or below normal
73.อ.พนมทวน	Phanom Thuan								0.0	90.3	
74.อ.ท่าม่วง	Tha Muang	5.1							5.1	252.9	
75.อ.ท่ามะกา	Tha Maka	..	..	..	..	..	..	..	..	..	
76.จ.นครปฐม	Nakhon Pathom	T	2.0						2.0	364.6	- 56.5
77.อ.กำแพงแสน	Kamphaeng Saen	..	..	..	..	..	..	..	..	..	
78.อ.นครชัยศรี	Nakhon Chaisi	7.6	5.3						12.9	354.9	
79.จ.ราชบุรี	Ratchaburi		12.8						12.8	220.9	- 89.1
80.อ.บ้านโป่ง	Ban Pong	4.5							4.5	327.9	
81.อ.โพธาราม	Photharam	2.2							2.2	274.3	
82.อ.ดำเนินสดวก	Damnoen Saduak	..	..	..	..	..	..	..	..	..	
83.อ.ปากท่อ	Pak Tho	9.0	29.4						38.4	..	
84.จ.สมุทรสงคราม	Samut Songkham	4.0	2.8						6.8	277.9	- 45.5
85.อ.บางคนที	Bang Khonthi	12.4	3.1						15.5	219.9	
86.อ.อัมพวา	Amphawa	9.2	4.8						14.0	208.2	
87.จ.สมุทรสาคร	Samut Sakhon	24.3	15.1						39.4	433.6	- 2.6
88.จ.สมุทรปราการ	Samut Prakan	20.8	28.2	6.1					55.1	596.1	+ 92.0
89.อ.พระประแดง	Phra Pradaeng	..	..	..	..	..	..	..	..	..	
90.อ.บางพลี	Bang Phli		8.9	7.6					16.5	503.9	
<u>ภาคตะวันออก</u>	<u>Eastern Part</u>										
1.จ.นครนายก	Nakhon Nayok	73.5	12.6	82.4	58.4				225.9	669.9	+ 41.8
2.อ.บ้านนา	Ban Na	14.3	16.7	42.2	61.6				134.8	452.7	
3.อ.ปากพลี	Pak Phli	27.7	32.1	89.5	57.1				206.4	691.9	
4.จ.ปราจีนบุรี	Prachin Buri*	35.8	32.7	54.0	39.3	0.9			162.7	553.9	- 78.6
5.อ.บ้านสร้าง	Ban Sang	31.9	70.1	52.8	14.4				169.2	487.1	
6.อ.ศรีมหาโพธิ	Si Maha Phot	29.3	54.5	94.7	19.7	0.6			198.8	689.0	
7.อ.กบินทร์บุรี	Kabin Buri	18.7	64.1	28.8	24.6	1.5			137.7	639.5	
8.อ.สระแก้ว	Sakaeo	6.7	7.0	49.5	4.0	4.0			71.2	462.1	
9.อ.วัฒนานคร	Watthana Nakhon		5.1	51.6			1.8		56.7	484.2	
10.อ.อรัญประเทศ	Aranyaprathet*	9.4	18.2	39.3	9.1	2.1	0.1		78.2	525.9	- 39.7
11.จ.ฉะเชิงเทรา	Chachoengsao	66.8	16.5						83.3	380.3	- 22.9
12.อ.บ้านโพธิ์	Ban Pho	76.4	21.7	21.9	0.5				120.3	502.5	
13.จ.ชลบุรี	Chon Buri*	22.9	11.0	1.7	T		T		35.6	405.6	- 75.5
14.อ.พานทอง	Phan Thong	12.7	27.7	6.3					46.7	361.8	
15.อ.พนัสนิคม	Phanat Nikhom	..	..	..	..	..	..	..	..	..	
16.อ.บ้านบึง	Ban Bung	25.8	10.7						36.5	418.0	
17.อ.เกาะสีชัง	Ko Sichang*		10.1			T			10.1	274.5	
18.อ.ศรีราชา	Si Racha	6.9	52.6	T					59.5	538.5	
19.อ.สัตหีบ	Sattahip*	1.1					T		1.1	706.8	+246.1
20.จ.ระยอง	Rayong*	3.0							3.0	494.2	+ 68.6
21.อ.บ้านค่าย	Ban Khai	2.7							2.7	367.2	
22.อ.แกลง	Klaeng	8.3	12.2	2.8	1.6		6.4		31.3	710.9	

สถานีฝน	Station	วันที่และจำนวนน้ำฝนเป็นมิลลิเมตร Date and amount of rainfall in m.m. มิถุนายน June							ผลรวม มม. Total rainfall mm.	ฝนสะสมตั้งแต่ 1 ม.ค. Accumulative rainfall since 1 January	
		14	15	16	17	18	19	20		ปริมาณ มม. Amount mm.	สูงกว่าปกติ Above or below normal
23.จ.จันทบุรี	Chanthaburi*	42.3	41.5	18.6			2.5		104.9	1085.4	+ 64.8
24.อ.ท่าใหม่	Tha Mai	86.2	46.4	9.6					142.2	809.8	
25.อ.มะขาม	Makham		20.4	24.2					44.6	..	
26.อ.ขลุง	Khlung	..	..	..	..	..	..	..	..	..	
27.จ.ตราด	Trat	70.3	86.2	22.4					178.9	1045.4	-177.5
28.อ.เขาสมิง	Khao Saming	5.3	10.3	95.3					110.9	882.1	
29.อ.แหลมงอบ	Laem Ngop*	27.5	55.0	5.2					87.7	726.9	
30.อ.คลองใหญ่	Khlong Yai*	13.3	33.5	3.0	6.9	16.6	15.0		88.3	1150.4	-357.9
ภาคใต้	Southern Part										
1.จ.เพชรบุรี	Phetchaburi	18.6	7.3						25.9	142.5	-104.2
2.อ.บ้านแหลม	Ban Laem	16.0	18.6						34.6	203.8	
3.อ.บ้านลาด	Ban Lat	3.5	9.5						13.0	86.5	
4.อ.ชะอำ	Cha-am	16.5	1.6						18.1	..	
5.จ.ประจวบคีรีขันธ์	Prachuap Khiri Khan*		T		0.1	1.1	1.2	1.3	3.7	237.9	-165.6
6.อ.กุยบุรี	Kui Buri	..	..	..	..	..	..	..	..	..	
7.อ.หัวหิน	Hua Hin*	1.5	0.4			0.3	0.4	T	2.6	141.6	-175.5
8.จ.ชุมพร	Chumphon*	10.4	0.8	12.6	6.3	3.3	11.0	13.0	57.4	447.7	-299.0
9.อ.ท่าแซะ	Tha Sae	0.9	17.0	5.9	8.5	3.5	9.3		45.1	371.0	
10.อ.สวี	Sawi		8.4	3.2	3.7	2.7			18.0	186.6	
11.อ.หลังสวน	Lang Suan	27.1	8.2						35.3	313.2	
12.จ.สุราษฎร์ธานี	Surat Thani	1.3	30.8	T			2.3		34.4	449.4	- 26.3
13.อ.ไชยา	Chaiya		24.8						24.8	..	
14.อ.เกาะสมุย	Ko Samui*		9.3	0.3			0.1	1.5	11.2	437.9	
15.อ.พุนพิน	Phumphin	3.0	20.2				0.4		23.6	235.9	
16.อ.บ้านนาสาร	Ban Na San		50.0						50.0	..	
17.จ.นครศรีธรรมราช	Nakhon Si Thammarat*	T	1.4	3.3	T	0.5			5.2	394.1	-464.4
18.อ.สิชล	Sichon		12.9						12.9	461.4	
19.อ.ท่าศาลา	Tha Sala	..	..	..	..	..	..	..	..	..	
20.อ.ฉวาง	Chawang	3.0		8.5					11.5	391.8	
21.อ.ทุ่งสง	Thung Song		13.3						13.3	344.8	
22.อ.ร่อนพิบูลย์	Ron Phibun	..	..	..	..	..	..	..	..	..	
23.อ.ปากพนัง	Pak Phanang	..	..	..	..	..	..	..	..	..	
24.จ.พัทลุง	Phatthalung		17.4	11.3			9.5		38.2	399.1	-226.3
25.อ.เขาชัยสน	Khao Chaison		32.8						32.8	366.2	
26.จ.สงขลา	Songkhla*	5.2	0.5	T	T		1.2		6.9	307.6	-187.6
27.อ.รัตภูมิ	Rattaphum		48.0	6.4					54.4	552.3	
28.อ.หาดใหญ่	Hat Yai	49.3	71.5						120.8	323.8	
29.อ.สะเดา	Sadao	26.3	54.3	18.4	13.5				112.5	624.6	
30.จ.ปัตตานี	Pattani*.	22.2	15.1				0.1		37.4	400.7	+ 97.5
31.อ.หนองจิก	Nong Chik	12.5							12.5	288.5	
32.อ.ยะหริ่ง	Yaring	24.3							24.3	..	

สถานีฝน	Station	วันที่และจำนวนน้ำฝนเป็นมิลลิเมตร Date and amount of rainfall in m.m. มิถุนายน June							ยนรวม มม. Total rainfall mm.	ยนรวมตั้งแต่ 1 ม.ค. Accumulative rainfall since 1 January	
		14	15	16	17	18	19	20		ปริมาณ มม. Amount mm.	สูงสำกว่าปกติ Above or below normal
33.อ.ปะนาเระ	Panare	4.3	3.8						8.1	219.2	
34.จ.ยะลา	Yala	1.5	10.2						11.7	462.0	..
35.อ.เบตง	Betong	24.4		10.5			13.5		48.4	594.7	
36.อ.บันนังสตา	Bannang Satar	1.1					6.9		8.0	448.2	
37.จ.นราธิวาส	Narathiwat*		0.4	0.1			5.0		5.5	467.8	-474.4
38.อ.ยี่งอ	Yi-ngo	..	..	..	..	..	..	..	..	..	
39.อ.ระแงะ	Rangae								0.0	396.9	
40.อ.ตากใบ	Tak Bai								0.0	345.9	
41.จ.ระนอง	Ranong*	89.8	57.6	22.2	14.3	14.0	34.2	15.4	247.5	1338.7	- 37.8
42.อ.กระบุรี	Kra Buri	73.5		29.5	20.6	52.4			176.0	651.3	
43.จ.พังงา	Phangnga	48.0		12.1	8.6	12.5			133.1	1145.1	+158.1
44.อ.กะปง	Kapong	52.5	26.1	63.3	13.2				155.1	1378.6	
45.อ.ตะกั่วป่า	Takua Pa	35.7	36.9	9.5	8.2	23.1			115.4	1852.5	
46.อ.ท้ายเหมือง	Thai Muang	25.2	33.3	2.1	7.2	10.2	5.8		83.8	1419.3	
47.อ.ตะกั่วทุ่ง	Takua Thung	41.0	60.1	11.5	19.8		30.9		163.3	1352.3	
48.จ.ภูเก็ต	Phuket*	14.0	97.6	13.0	33.5	3.7	16.6		178.4	1185.4	+359.1
49.สนามบินภูเก็ต	Phuket Air-port*	25.8	20.7	5.8	1.6	23.4	0.8	4.0	82.1	1124.3	
50.อ.ถลาง	Thalang	..	..	..	..	..	..	..	..	..	
51.จ.กระบี่	Krabi	18.2	65.2	69.1	33.8				186.3	1139.2	..
52.อ.อ่าวลึก	Ao Luk	60.0	56.6	4.9	T	T	18.3		139.8	943.3	
53.อ.คลองท่อม	Khlong Tom	37.2	45.2	2.6	11.8	12.7	3.5		113.0	740.6	
54.สนามบินตรัง	Trang Air-port*	16.4	78.2	8.3	4.9	1.4	4.9		114.1	521.4	-287.8
55.อ.สิเกา	Sikao	16.7	102.4	4.2	2.1	11.6			137.0	644.4	
56.อ.ย่านตาขาว	Yan Ta Khao	69.6	56.8	8.1			12.5		147.0	613.9	
57.อ.ปะเหลียน	Palian	98.6	76.3						174.9	923.9	
58.จ.สตูล	Satun	42.8		4.1					46.9	159.8	-671.2
59.อ.ทุ่งหว้า	Thung Wa	40.0	50.0	10.0		20.0	20.0		140.0	758.1	
60.อ.ละงู	Langu	63.1	169.3			6.6			239.0	..	

หมายเหตุ ช่องว่าง ไม่มีฝนตก
* สถานีตรวจอากาศ
T ฝนเล็กน้อยวัดไม่ได้
.. ไม่มีรายงาน

Remark Blank No rain
* Synoptic Station
T Trace
.. No report

อุณหภูมิสูงสุดและต่ำสุดประจำวันที่ ๑๔ - ๒๐ มิถุนายน ๒๕๑๔

Daily Max. and Min. Temperature 14 - 20 June 1971

สถานี	Station	อุณหภูมิสูงสุดและต่ำสุดเป็นองศา ซ. Max. and Min. Temperature in degree C.							เฉลี่ยสูงสุดต่ำสุด Average Max. Min.	เฉลี่ยในสัปดาห์ Weekly Mean	ค่าปกติประจำเดือน Monthly Normal
		14	15	16	17	18	19	20			
ภาคเหนือ	**Northern Part**										
1.จ.เชียงราย	Chiang Rai	33.4 22.0	32.0 22.1	33.0 22.2	32.4 22.5	34.2 21.5	33.4 22.0	31.0 22.5	32.8 22.1	27.5	27.5
2.จ.แม่ฮ่องสอน	Mae Hong Son	34.3 21.8	35.0 23.2	34.5 23.4	34.1 25.0	34.3 23.6	33.8 24.7	30.3 24.4	33.8 23.7	28.8	27.4
3.จ.เชียงใหม่	Chiang Mai	33.3 22.1	34.6 22.8	32.7 22.9	30.3 22.8	34.0 22.9	33.0 22.7	32.2 22.9	32.9 22.7	27.8	27.9
4.จ.น่าน	Nan	35.8 22.0	34.6 23.1	32.1 24.5	28.6 23.4	34.4 23.8	33.2 23.8	33.4 24.6	33.2 23.6	28.4	28.6
5.อ.ท่าวังผา	Tha Wang Pha	35.2 22.0	34.4 22.0	33.5 23.8	28.0 25.0	33.1 24.5	31.0 24.4	32.1 24.8	32.5 23.8	28.2	..
6.จ.ลำปาง	Lampang	35.6 23.4	34.6 24.0	34.4 24.2	32.4 24.7	35.2 23.2	33.3 23.2	33.6 23.5	34.2 23.7	29.0	28.3
7.อ.แม่สะเรียง	Mae Sariang	33.8 21.8	33.5 22.6	33.0 23.2	33.5 23.8	32.0 23.7	29.5 23.0	30.2 22.5	32.2 22.9	27.6	27.5
8.จ.แพร่	Phrae	34.5 23.2	34.6 24.5	32.3 25.3	30.0 25.0	33.1 23.7	32.8 23.6	32.8 24.0	32.9 24.2	28.6	28.0
9.จ.อุตรดิตถ์	Uttaradit	35.0 23.0	35.1 24.5	33.7 24.8	29.7 25.0	33.9 23.5	33.5 23.5	33.6 24.0	33.5 24.0	28.8	29.0
10.เขื่อนสิริกิติ์	Sirikit Dam	34.1 24.6	34.0 25.1	33.2 23.4	28.4 ..	33.3 24.5	32.2 23.8	.. ..	32.5 24.3	28.4	..
11.จ.ตาก	Tak	34.6 25.6	33.4 26.7	33.7 26.3	32.5 27.0	32.7 26.1	30.8 26.0	33.2 25.6	33.0 26.2	29.6	28.2
12.จ.พิษณุโลก	Phitsanulok	34.5 25.5	33.8 24.6	34.3 25.8	30.5 25.9	34.5 24.6	34.5 23.6	34.6 24.9	33.8 25.0	29.4	29.0
13.อ.แม่สอด	Mae Sot	32.5 22.7	31.0 23.6	31.0 24.0	29.4 23.7	28.5 23.2	28.0 23.1	30.5 22.5	30.1 23.3	26.7	27.1
14.จ.เพชรบูรณ์	Phetchabun	34.0 24.6	34.7 23.7	33.3 23.6	31.8 24.9	33.4 22.4	32.6 23.0	32.8 25.2	33.2 23.9	28.6	28.1
15.อ.หล่มสัก	Lom Sak	33.5 24.4	35.5 24.7	33.5 24.3	.. 22.3	33.4 ..	32.4 23.1	.. 24.6	33.7 23.9	28.8	..
16.อ.วิเชียรบุรี	Wichian Buri	32.2 25.0	34.5 23.7	33.3 24.5	32.7 24.1	33.0 22.9	31.9 23.7	33.0 24.9	32.9 24.1	28.5	..
ภาคตะวันออกเฉียงเหนือ	**Northeastern Part**										
1.จ.หนองคาย	Nong Khai	33.1 26.0	33.4 23.7	33.2 24.3	31.0 23.4	32.8 24.8	32.7 24.8	31.3 23.2	32.5 24.3	28.4	..
2.จ.เลย	Loei	35.6 25.0	35.0 23.2	33.8 22.9	32.6 24.6	31.7 22.7	33.7 22.7	32.8 24.4	33.6 23.6	28.6	27.9
3.จ.อุดรธานี	Udon Thani	34.0 25.5	35.0 25.5	33.8 25.0	32.0 23.3	32.5 24.7	33.0 24.7	32.4 24.5	33.2 24.7	29.0	28.9
4.จ.นครพนม	Nakhon Phanom	33.5 24.1	33.0 23.9	30.9 25.6	30.0 25.0	31.7 24.1	32.2 24.1	32.0 23.9	31.9 24.4	28.2	27.8
5.จ.สกลนคร	Sakon Nakhon	34.0 24.0	34.1 25.3	29.9 25.8	26.9 24.7	29.2 24.2	32.1 23.6	31.1 23.9	31.0 24.5	27.8	28.4
6.อ.มุกดาหาร	Mukdahan	33.3 24.6	33.0 24.5	28.7 24.5	27.8 22.5	31.2 23.9	30.3 23.8	28.4 24.0	30.4 24.0	27.2	28.3
7.จ.ขอนแก่น	Khon Kaen	34.6 24.4	34.6 24.3	32.2 24.1	28.2 23.4	31.6 23.5	32.3 24.1	31.3 24.6	32.1 24.1	28.1	28.9
8.อ.โกสุมพิสัย	Kosum Phisai	34.2 23.4	34.4 24.5	30.9 23.7	29.7 22.9	32.1 24.6	32.5 24.5	.. 24.6	32.3 24.0	28.2	..
9.จ.ร้อยเอ็ด	Roi Et	33.3 24.1	33.3 24.1	27.4 23.7	28.7 22.0	31.4 23.7	32.2 24.0	30.7 25.3	31.0 23.8	27.4	28.9
10.จ.ชัยภูมิ	Chaiyaphum	31.4 22.2	33.0 23.0	31.9 23.5	28.0 21.6	31.0 22.6	31.0 22.9	30.0 24.0	30.9 22.8	26.9	28.4
11.จ.อุบลราชธานี	Ubon Ratchathani	32.4 22.7	30.6 24.4	25.1 23.1	25.1 22.1	30.3 23.1	30.8 23.7	26.3 25.3	28.7 23.5	26.1	28.4
12.จ.สุรินทร์	Surin	32.8 24.5	32.8 22.4	26.3 22.0	26.8 21.3	30.8 22.8	32.2 23.6	31.2 24.8	30.4 23.1	26.8	28.6
13.อ.ท่าตูม	Tha Tum	33.4 26.0	33.8 23.8	25.7 23.2	24.5 21.0	31.7 23.4	31.6 25.3	28.9 26.3	29.9 24.1	27.0	..
14.อ.นางรอง	Nang Rong	33.0 24.5	33.5 22.9	28.5 22.5	27.3 21.0	31.7 23.0	32.7 23.5	.. 23.8	31.1 23.0	27.1	..

สถานี	Station	อุณหภูมิสูงสุดและต่ำสุดเป็นองศา ซ. Max. and Min. Temperature in degree C. 14	15	16	17	18	19	20	เฉลี่ยสูงสุดต่ำสุด Average Max. Min.	เฉลี่ยในสัปดาห์ Weekly Mean	ค่าปกติประจำเดือน Monthly Normal
15.จ.นครราชสีมา	Nakhon Ratchasima	34.9 24.8	35.4 22.9	31.9 22.3	27.3 21.6	31.9 22.4	32.6 23.0	32.4 23.7	32.3 23.0	27.7	28.6
16.อ.โชคชัย	Chok Chai	35.4 24.9	34.0 22.7	31.1 21.8	26.5 21.1	31.9 23.3	31.2 24.1	.. 24.3	31.7 23.2	27.5	..
ภาคกลาง	**Central Part**										
1.จ.นครสวรรค์	Nakhon Sawan	35.0 24.3	36.3 23.9	36.2 25.0	34.6 24.8	34.9 24.3	35.7 24.6	35.0 24.5	35.4 24.5	30.0	29.6
2.จ.ลพบุรี	Lop Buri	35.0 24.7	35.2 ..	35.4 24.0	31.5 23.2	33.2 22.6	33.3 24.0	34.1 24.2	34.0 23.8	28.9	28.9
3.จ.สุพรรณบุรี	Suphan Buri	34.5 25.6	35.2 24.8	35.0 24.9	33.4 24.8	34.0 24.8	34.1 25.2	33.5 25.6	34.2 25.1	29.7	29.5
4.จ.กาญจนบุรี	Kanchanaburi	35.4 24.2	35.6 24.0	34.2 23.8	33.0 24.4	32.0 25.1	32.0 24.5	31.2 24.5	33.3 24.4	28.9	28.9
5.อ.ทองผาภูมิ	Thong Pha Phum	..	..	..	..	..	..	..	..	..	..
6.สนามบินดอนเมือง	Don Muang Air-port	34.6 25.2	35.0 23.9	33.8 24.0	31.6 24.1	32.8 24.2	32.9 24.6	34.5 25.0	33.6 24.4	29.0	29.2
7.จ.พระนคร	Phra Nakhon	34.4 24.1	34.4 24.3	33.7 24.5	31.4 24.9	32.7 24.7	32.7 25.5	32.4 25.3	33.1 24.8	29.0	28.9
8.ศูนย์วิจัยฯ บางนา	Bang Na	34.1 25.8	33.0 23.8	32.9 23.9	31.0 24.7	32.0 24.9	32.0 25.2	32.3 25.1	32.5 24.8	28.7	..
ภาคตะวันออก	**Eastern Part**										
1.จ.ปราจีนบุรี	Prachin Buri	33.0 24.0	33.7 22.5	32.4 23.8	27.8 21.6	31.4 23.4	32.4 25.0	32.1 25.1	31.8 23.6	27.7	28.6
2.อ.กบินทร์บุรี	Kabin Buri	30.4 21.8	32.3 23.0	30.0 22.4	28.0 21.8	31.0 23.1	30.6 25.0	.. 24.9	30.4 23.1	26.8	..
3.อ.อรัญประเทศ	Aranyaprathet	29.5 22.3	33.0 22.2	30.0 22.5	30.0 20.7	31.4 22.5	31.4 23.7	31.5 24.1	31.0 22.6	26.8	28.5
4.จ.ชลบุรี	Chon Buri	32.0 24.3	32.1 21.5	32.0 22.1	31.2 21.3	32.0 23.4	33.1 24.4	32.2 24.8	32.1 23.1	27.6	29.0
5.อ.เกาะสีชัง	Ko Si Chang	31.2 27.7	31.8 24.0	.. ..	31.0 26.5	30.8 ..	31.9 27.4	30.6 27.4	31.2 26.6	28.9	29.5
6.อ.สัตหีบ	Sattahip	31.9 27.4	32.1 ..	32.6 25.1	30.5 26.8	31.3 26.8	32.2 27.3	31.4 26.5	31.7 26.7	29.2	29.7
7.จ.ระยอง	Rayong	.. 26.6	31.8 ..	32.0 25.0	.. 25.3	31.5 ..	32.0 28.0	.. 27.7	31.8 26.5	29.2	..
8.จ.จันทบุรี	Chanthaburi	29.6 24.5	30.2 22.5	29.5 22.2	29.3 22.6	30.5 25.7	29.2 26.3	30.6 25.9	29.8 24.2	27.0	27.7
9.อ.คลองใหญ่	Khlong Yai	27.0 22.8	30.4 23.5	30.5 ..	29.9 22.8	30.0 22.8	30.0 24.7	.. 24.9	29.6 23.6	26.6	27.2
ภาคใต้	**Southern Part**										
1.อ.หัวหิน	Hua Hin	33.3 24.6	34.5 24.4	33.9 24.7	33.2 24.6	30.3 25.8	34.1 25.9	32.2 25.2	33.1 25.0	29.1	28.9
2.จ.ประจวบคีรีขันธ์	Prachuab Khiri Khan	31.7 24.6	31.1 25.3	31.1 25.3	31.9 25.4	30.7 24.9	32.5 24.9	29.3 23.9	31.2 24.9	28.1	28.4
3.จ.ชุมพร	Chumphon	31.0 23.8	28.6 23.4	28.5 24.7	30.7 23.5	30.8 22.6	29.5 24.6	30.2 23.9	29.9 23.8	26.9	27.6
4.จ.สุราษฎร์ธานี	Surat Thani	28.6 23.6	30.8 23.4	30.3 22.0	31.9 23.9	32.2 23.5	33.0 23.7	33.0 23.9	31.4 23.4	27.4	28.1
5.อ.เกาะสมุย	Ko Samui	30.0 25.8	29.0 25.5	28.9 23.6	31.0 25.8	31.2 26.2	30.5 25.8	32.3 25.3	30.4 25.4	27.9	..
6.จ.นครศรีธรรมราช	Nakhon Si Thammarat	30.9 23.7	29.3 23.2	30.2 24.0	33.4 23.9	34.0 24.1	32.6 24.2	34.1 24.0	32.1 23.9	28.0	28.4
7.จ.สงขลา	Songkhla	31.0 24.3	29.4 23.1	32.2 23.0	33.2 24.0	34.1 24.0	32.5 24.2	33.3 25.1	32.2 24.0	28.1	28.6
8.จ.ปัตตานี	Pattani	30.4 23.1	28.9 22.5	30.9 22.7	33.4 23.9	32.0 23.2	30.7 23.6	32.6 23.5	31.1 23.2	27.2	..
9.จ.นราธิวาส	Narathiwat	31.5 22.7	29.2 24.4	30.5 22.9	34.0 23.0	33.3 24.0	31.0 23.5	35.0 25.8	32.1 23.8	28.0	27.6
10.จ.ระนอง	Ranong	28.8 23.7	26.7 23.4	27.9 22.6	29.8 21.6	31.0 22.0	28.8 24.9	30.4 22.3	29.1 22.9	26.0	26.6
11.จ.ภูเก็ต	Phuket	28.0 24.8	28.0 23.9	30.0 21.9	31.5 24.5	30.7 24.2	30.5 24.2	31.0 25.5	30.0 24.1	27.1	27.8
12.สนามบินภูเก็ต	Phuket Air-port	27.6 22.9	29.0 23.9	29.0 22.6	30.7 26.3	30.0 26.8	31.0 24.5	30.6 27.2	29.7 24.9	27.3	27.7
13.สนามบินตรัง	Trang Air-port	27.7 23.3	26.0 22.7	30.3 21.6	30.3 23.5	31.6 23.5	31.2 23.5	32.0 23.7	29.9 23.1	26.5	27.5

แก้ไขเพิ่มเติมรายงานอากาศประจำสัปดาห์ฉบับที่ ๒๔/๒๕๑๔ เนื่องจากได้รับรายงานภายหลัง

Correction in weekly weather report No. 24/1971 for late report rainfall data

สถานีฝน	Station	วันที่และจำนวนน้ำฝนเป็นมิลลิเมตร Date and amount of rainfall in m.m. มิถุนายน June							ฝนรวม m.m. Total rainfall mm.	ฝนรวมตั้งแต่ 1 ม.ค. Accumulative rainfall since 1 January	
		7	8	9	10	11	12	13		ปริมาณ m.m. Amount mm.	สูงต่ำกว่าปกติ Above or below normal
ภาคเหนือ	Northern Part										
1. จ.เชียงราย	Chiang Rai*									441.1	+ 11.6
5. อ.แม่จัน	Mae Chan						1.5		1.5	282.5	
10. อ.แม่ใจ	Mae Chai						5.8		8.5	201.1	
16. อ.แม่สะเรียง	Mae Sariang*									355.0	- 86.3
31. อ.ป่าซาง	Pa Sang							1.5	1.5	333.5	
44. จ.น่าน	Nan*									382.0	+ 27.5
53. เขื่อนสิริกิติ์	Sirikit Dam*						1.8		23.8	575.6	
56. จ.ตาก	Tak*									284.5	+ 30.8
58. อ.แม่สอด	Mae sot*									622.9	+279.5
60. จ.สุโขทัย	Sukhothai					8.4			25.4	186.3	-241.9
63. จ.พิษณุโลก	Phitsanulok*									511.2	+ 98.5
76. อ.หล่มเก่า	Lom Kao							7.0	13.8	253.2	
77. อ.หล่มสัก	Lom Sak*									302.4	
80. อ.วิเชียรบุรี	Wichian Buri*									342.4	
ภาคตะวันออกเฉียงเหนือ	Northeastern Part										
3. อ.ท่าลี่	Tha Li							5.3	23.6	298.7	
5. อ.วังสพุง	Wang Saphung						3.7	28.5	32.2	341.0	
6. จ.หนองคาย	Nong Khai*									567.3	+179.7
17. จ.นครพนม	Nakhon Phanom*									607.2	- 0.4
25. อ.สหัสขันธ์	Sahatsakhan							3.1	9.3	145.0	
27. จ.ร้อยเอ็ด	Roi Et*									386.3	- 99.0
30. อ.อาจสามารถ	At Samat							29.1	83.1	509.9	
33. อ.เกษตรวิสัย	Kaset Wisai							30.0	121.9	441.9	
35. อ.สุวรรณภูมิ	Suwannaphum							74.3	127.1	436.2	
36. จ.มหาสารคาม	Maha Sarakham							9.8	42.3	373.8	- 8.9
37. อ.โกสุมพิสัย	Kosum Phisai*							1.0	19.2	275.0	
38. อ.บรบือ	Borabu							12.3	13.1	394.0	
39. อ.พยัคฆภูมิพิสัย	Phayakkhaphum Phisai							2.6	43.8	313.8	
41. อ.ภูเวียง	Phu Wiang						11.9	5.7	17.6	296.2	
42. อ.ชุมแพ	Chum Phae							0.7	2.9	272.8	
43. อ.มัญจาคีรี	Mancha Khiri							2.2	13.1	290.7	
45. อ.บ้านไผ่	Ban Phai							2.6	14.4	579.5	

สถานีฝน	Station	วันที่และจำนวนน้ำฝนเป็นมิลลิเมตร Date and amount of rainfall in m.m. มิถุนายน June 7	8	9	10	11	12	13	รวม มม. Total rainfall mm.	ปริมาณฝนรวมตั้งแต่ 1 มก.ค. Accumulative rainfall since 1 January: ปริมาณ มม. Amount mm.	สูงต่ำกว่าปกติ Above or below normal
4. จ.ชัยภูมิ	Chaiyaphum*									354.9	+ 18.6
5. อ.บัวใหญ่	Bua Yai							22.7	38.7	159.8	
6. อ.พิมาย	Phimai							14.5	32.6	302.6	
7. อ.โชคชัย	Chok Chai							0.9	20.2	340.7	
8. อ.ลำปลายมาศ	Lam Plai Mat							36.7	121.8	357.5	
9. อ.นางรอง	Nang Rong*							5.1	17.8	350.1	
10. อ.ท่าตูม	Tha Tum*							2.8	33.3	403.7	
11. จ.ศรีสะเกษ	Si Sa Ket							8.2	40.1	298.9	- 26.7
12. อ.ราษีไศล	Rasi Salai							26.9	78.2	418.3	
13. อ.อุทุมพรพิสัย	Uthumphon Phisai							33.3	113.6	..	
14. อ.เขมราฐ	Khemarat							1.8	112.3	452.4	
15. อ.กำเขื่อนแก้ว	Kham Khuan Kaee							1.1	70.1	..	
16. อ.ตระการพืชผล	Trakan Phutphon							11.4	46.1	295.1	
17. อ.มหาชนะชัย	Maha Chana Chai							13.6	94.3	456.7	
18. อ.เขื่องใน	Khuang Nai							13.0	42.4	480.5	
19. อ.โขงเจียม	Khong Chiam							26.5	67.3	390.6	
20. อ.เดชอุดม	Det Udom							1.1	68.0	421.6	
<u>ภาคกลาง</u>	<u>Central Part</u>										
1. จ.นครสวรรค์	Nakhon Sawan*									367.8	- 1.5
2. อ.สวางอารมณ์	Sawang Arom							37.3	37.3	..	
3. อ.หนองฉาง	Nong Chang							17.4	45.7	277.0	
4. อ.บางระจัน	Bang Rachan							8.4	15.6	287.6	
5. จ.สุพรรณบุรี	Suphan Buri*									256.6	- 98.9
6. อ.เดิมบางนางบวช	Doembang Nangbuat							3.2	3.2	117.7	
7. อ.วิเศษชัยชาญ	Wiset Chai Chan							11.0	28.3	151.7	
8. จ.สระบุรี	Saraburi							4.7	23.8	367.1	- 67.8
9. อ.บางไทร	Bang Sai						42.0		65.7	478.4	
10. อ.บางปะอิน	Bang Pa-in						48.1		50.7	267.3	
11. อ.รังสิต	Rangsit							1.2	22.3	391.2	
12. อ.บางบัวทอง	Bang Bua Thong							0.2	35.4	288.1	
13. จ.ธนบุรี	Thon Buri			0.5			5.5		6.0	..	
14. สนามบินดอนเมือง	Don Muang Air-port*									305.6	-148.6
15. อ.บางเขน	Bang Khen*									253.6	

สถานีฝน	Station	วันที่และจำนวนน้ำฝนเป็นมิลลิเมตร Date and amount of rainfall in m.m. มิถุนายน June							ปริมาณ มม. Total rainfall mm.	ปริมาณรวมตั้งแต่ 1 ม.ค. Accumulative rainfall since 1 January	
		7	8	9	10	11	12	13		ปริมาณ มม. Amount mm.	สูงกว่าหรือต่ำ Above or below norsal
80. อ.บ้านโป่ง	Ban Peng							7.5	29.8	323.4	
81. อ.โพธาราม	Phetharam							2.6	49.0	272.1	
83. อ.ปากท่อ	Pak Tho						12.2		28.3	..	
85. อ.บางคนที	Bang Khenthi					7.1	6.1		15.0	204.4	
90. อ.บางพลี	Bang Phli							53.6	95.4	487.4	
<u>ภาคตะวันออก</u>	<u>Eastern Part</u>										
1. จ.นครนายก	Nakhon Nayak							81.4	86.6	444.0	-162.2
2. อ.บ้านนา	Ban Na							6.3	6.3	317.9	
3. อ.ปากพลี	Pak Phli							15.5	36.2	485.5	
4. จ.ปราจีนบุรี	Prachin Buri*									391.2	-190.6
5. อ.บ้านสร้าง	Ban Sang							2.2	5.1	317.9	
6. อ.ศรีมหาโพธิ	Si Maha Phet							32.2	56.2	490.2	
7. อ.กบินทร์บุรี	Kabin Buri							60.1	86.4	501.8	
8. อ.สระแก้ว	Sakaeo							10.2	48.6	390.9	
9. อ.วัฒนานคร	Watthana Nakhon							39.2	78.0	427.5	
10. อ.อรัญประเทศ	Aranyaprathet*									447.7	- 75.1
11. จ.ฉะเชิงเทรา	Chachoengsao							48.3	67.8	297.0	- 72.0
12. อ.บ้านโพธิ์	Ban Pho							24.6	47.0	382.2	
13. จ.ชลบุรี	Chon Buri*									370.0	- 90.8
14. อ.พานทอง	Phan Thong						42.5	6.1	51.4	315.1	
17. อ.เกาะสีชัง	Ko Sichang*									264.4	
19. อ.สัตหีบ	Sattahip*									705.7	+261.8
23. จ.จันทบุรี	Chanthaburi*									980.5	+ 49.0
24. อ.ท่าใหม่	Tha Mai							3.4	195.4	667.6	
28. อ.เขาสมิง	Khao Saming					22.1	35.4	30.0	176.8	771.2	
29. อ.แหลมงอบ	Laem Ngop						40.9	87.3	187.9	639.2	
30. อ.คลองใหญ่	Khleng Yai*							22.2	339.6	1062.1	-235.6
<u>ภาคใต้</u>	<u>Southern Part</u>										
2. อ.บ้านแหลม	Ban Laem							1.0	21.4	169.2	
5. จ.ประจวบคีรีขันธ์	Prachuap Khiri Khan*									234.2	-143.8
7. อ.หัวหิน	Hua Hin*									139.0	-158.0
8. จ.ชุมพร	Chumphon*									390.3	-298.5
9. อ.ท่าแซะ	Tha Sae						46.5	2.9	85.7	325.9	
14. อ.เกาะสมุย	Ko Samui*									426.7	

สถานีฝน	Station	วันที่และจำนวนน้ำฝนเป็นมิลลิเมตร Date and amount of rainfall in m.m. มิถุนายน June							ฝนรวม มม. Total rainfall mm.	ฝนรวมตั้งแต่ 1 ม.ค. Accumulative rainfall since 1 January	
		7	8	9	10	11	12	13		ปริมาณ มม. Amount mm.	สูงต่ำกว่าปกติ Above or below normal
17. จ.นครศรีธรรมราช	Nakhon Si Thammart									388.9	-458.7
18. อ.สิชล	Sichon							3.9	22.0	448.5	
20. อ.ฉวาง	Chawang							44.4	85.2	380.3	
21. อ.ทุ่งสง	Thung Song							27.8	38.4	331.5	
30. จ.ปัตตานี	Pattani*									363.3	+ 74.2
31. อ.หนองจิก	Nong Chik							40.0	40.0	276.0	
33. อ.ปานาเระ	Panare							5.4	5.4	211.1	
34. จ.ยะลา	Yala							14.5	28.4	450.3	
35. อ.เบตง	Betong							16.5	16.5	546.3	
40. อ.ตากใบ	Tak Bai							15.8	15.8	345.9	
43. จ.พังงา	Phangnga						50.0	38.0	130.5	1012.0	+173.5
44. อ.กะปง	Kapong						17.9	26.2	112.8	1223.5	
45. อ.ตะกั่วป่า	Takua Pa							49.6	384.9	1739.1	
46. อ.ท้ายเหมือง	Thai Muang							33.6	141.1	1335.5	
47. อ.ตะกั่วทุ่ง	Takua Thung							54.0	166.2	1189.0	
49. สนามบินภูเก็ต	Phuket Air-port*									1042.2	
51. จ.กระบี่	Krabi							25.2	130.4	952.9	
52. อ.อ่าวลึก	Ao Luk							20.8	137.3	803.5	
53. อ.คลองท่อม	Khlong Tom							32.1	67.7	627.0	
55. อ.ลิเกา	Sikao							3.0	18.8	507.4	
59. อ.ทุ่งหว้า	Thung Wa							6.0	46.0	618.1	

Air mail

PRINTED MATTER

Library, U.S.Weather, Bureau,
Washington 25, D.C. U.S.A.

(Met. Dept. Bangkok, Thailand.)

ยมวิทยา สำนักนายกรัฐมนตรี
ปี พระนคร
ดิน ผู้พิมพ์โฆษณา 2514

กรมอุตุนิยมวิทยา สำนักนายกรัฐมนตรี

รายงานอากาศประจำสัปดาห์ ระหว่างวันที่ ๒๑ – ๒๗ มิถุนายน ๒๕๑๔

และ

การคาดหมายลักษณะอากาศ ระหว่างวันที่ ๒๘ มิถุนายน – ๔ กรกฎาคม ๒๕๑๔

ฉบับที่ ๒๖/๒๕๑๔

นาวาเอก ดร. เจริญ เจริญรัชต์ภากย์

อธิบดีกรมอุตุนิยมวิทยา

METEOROLOGICAL DEPARTMENT

OFFICE OF THE PRIME MINISTER

BANGKOK, THAILAND

WEEKLY WEATHER REPORT

DURING THE PERIOD 21 – 27 JUNE 1971

AND

WEATHER OUTLOOK

DURING 28 JUNE – 4 JULY 1971

No. 26/1971

Charoen Charoen-rajapark

Captain, R.T.N.

Director – General

การพยากรณ์ลักษณะอากาศใน ๗ วันข้างหน้า
ตั้งแต่วันที่ ๒๘ มิถุนายน – ๔ กรกฎาคม ๒๕๑๔

ลักษณะทั่วไป

ร่องความกดอากาศต่ำพาดผ่านตอนบนสุดของประเทศไทย พายุโซนร้อน "กิลดา" ซึ่งอยู่ทางเหนือของเกาะไหหำกำลังเคลื่อนตัวเข้าสู่ประเทศจีนตอนใต้และอ่อนกำลังลง

ภาคเหนือ ภาคตะวันออกเฉียงเหนือ	จะมีฝนหรือฝนฟ้าคะนองกระจาย แต่ในครึ่งหลังของสัปดาห์คาดว่าจะมีฝนเป็นแห่ง ๆ
ภาคกลาง ภาคตะวันออก อ่าวไทย ฝั่งตะวันออก	ตลอดสัปดาห์จะมีฝนหรือฝนฟ้าคะนองเป็นแห่ง ๆ
อ่าวไทย ฝั่งตะวันตก	ตลอดสัปดาห์จะมีฝนหรือฝนฟ้าคะนองเป็นแห่ง ๆ
ภาคใต้ ฝั่งตะวันตก	ตลอดสัปดาห์จะมีฝนหรือฝนฟ้าคะนองกระจาย
พระนคร และ ธนบุรี	ตลอดสัปดาห์ จะมีฝนหรือฝนฟ้าคะนองเป็นแห่ง ๆ

กรมอุตุนิยมวิทยา
๒๘ มิ.ย.๑๔

Weather outlook for the period 28 June - 4 July 1971

General situation

A low pressure trough extends across the northern tip of Thailand. Tropical storm "GILDA" located to the north of Hainan, is moving toward southern portion of China mainland and dissipating.

Northern Part: Northeastern Part:	Scattered showers or thudershowers while isolated falls expected during the second half of the week.
Central Part: Eastern Part: Gulf of Thailand, East Coast:	Throughout the week, isolated showers or thundershowers.
Gulf of Thailand, West Coast:	Throughout the week, isolated showers or thundershowers.
Southern Thailand, West Coast:	Throughout the week, scattered showers or thundershowers.
Phra Nakhon & Thonburi:	Throughout the week, isolated showers or thundershowers.

Meteorological Department
28 June 1971

สรุปลักษณะอากาศทั่วไปในรอบสัปดาห์
ตั้งแต่วันที่ ๒๑ – ๒๗ มิถุนายน ๒๕๑๔

๑. ตลอดสัปดาห์ ร่องความกดอากาศต่ำยังคงปกคลุมประเทศไทยตอนบน โดยมีลมฝ่ายตะวันตกและลมมรสุมตะวันตกเฉียงใต้พัดผ่าน ลักษณะเช่นนี้ทำให้ภาคเหนือและภาคตะวันออกเฉียงเหนือมีฝนและฝนฟ้าคะนอง เกือบทั่วไป โดยมีฝนตกหนักบางแห่ง อ่าวไทยฝั่งตะวันตกมีฝนเป็นแห่ง ๆ ส่วนภาคอื่น ๆ มีฝนและฝนฟ้าคะนองตกกระจายโดยทั่วไป

อนึ่ง ปรากฏว่าได้มีพายุไต้ฝุ่น "กิลดา" ก่อตัวขึ้นในมหาสมุทรแปซิฟิค ทางตะวันออกของประเทศฟิลิปปินส์ เคลื่อนตัวไปทางตะวันตกเฉียงเหนือเข้าสู่บริเวณเกาะไหหลำ

๒. ในระหว่างสัปดาห์ ปริมาณฝนสูงสุดประจำวันที่ตรวจวัดได้ในภาคต่าง ๆ ของประเทศไทยมีดังนี้.–

ภาคเหนือ	๕๘.๙ มม.	ที่ อ.วิเชียรบุรี	จ.เพชรบูรณ์	เมื่อวันที่ ๒๔ มิ.ย.
ภาคตะวันออกเฉียงเหนือ	๑๕๙.๔ "	ที่ อ.เมือง	จ.บุรีรัมย์	" ๒๖ "
ภาคกลาง	๙๗.๕ "	ที่ อ.เมือง	จ.อ่างทอง	" ๒๕ "
ภาคตะวันออก	๑๐๘.๒ "	ที่ อ.เมือง	จ.ตราด	" ๒๔ "
ภาคใต้	๘๗.๒ "	ที่ อ.เมือง	จ.ระนอง	" ๒๖ "

กรมอุตุนิยมวิทยา
๒๘ มิ.ย.๑๔

General Situation
Period 21 - 27 June 1971

1. Throughout the week, a low pressure trough covered Upper Thailand. Westerly and southwesterly winds also prevailed over Thailand during this period. These conditions caused almost widespread rainshowers and thunder rainshowers with isolated heavy falls in Northern and Northeastern Thailand, and local rainshowers in the Gulf of Thailand West Coast. Scattered rainshowers and thunder rainshowers were also observed in the rest of the Country.

In the Pacific Ocean, a typhoon, named "GILDA", formed in the vicinity east of the Philippines and moved northwestward toward Hainan.

2. During the week the daily heaviest rainfalls in various parts of Thailand were as follows:-

Northern Part	58.9 mm.	at Wichian Buri	on 24 June
Northeastern Part	159.4 "	at Buri Ram	" 26 "
Central Part	97.5 "	at Ang Thong	" 25 "
Eastern Part	108.2 "	at Trat	" 24 "
Southern Part	87.2 "	at Ranong	" 26 "

Meteorological Department
28 June 1971

ข่าวอากาศเพื่อการเกษตรประจำสัปดาห์

เมื่อวันที่ ๒๑ - ๒๗ มิถุนายน มีลักษณะอากาศซึ่งพอสรุปได้ดังต่อไปนี้ :-

ตลอดสัปดาห์ร่องความกดอากาศต่ำยังคงปกคลุมประเทศไทยตอนบน โดยมีลมฝ่ายตะวันตกและลมมรสุมตะวันตกเฉียงใต้พัดผ่าน ลักษณะเช่นนี้ทำให้ภาคเหนือและภาคตะวันออกเฉียงเหนือมีฝนและฝนฟ้าคะนองเกือบทั่วไปโดยมีฝนหนักเป็นบางแห่ง อ่าวไทยฝั่งตะวันตกมีฝนเป็นแห่ง ๆ ส่วนภาคอื่น ๆ มีฝนและฝนฟ้าคะนองตกกระจายโดยทั่วไป

อนึ่ง ปรากฏว่าได้มีพายุไต้ฝุ่น "กิลดา" ก่อตัวขึ้นในมหาสมุทรแปซิฟิคทางตะวันออกของประเทศฟิลิปปินส์ เคลื่อนตัวไปทางตะวันตกเฉียงเหนือเข้าสู่บริเวณเกาะไหหลำ

ข้อควรทราบ

ในสัปดาห์นี้ภาคเหนือและภาคตะวันออกเฉียงเหนือยังคงมีฝนหรือฝนฟ้าคะนองกระจายและคาดว่าจะมีฝนเป็นแห่ง ๆ ในระยะครึ่งหลังของสัปดาห์ สำหรับภาคกลาง ภาคตะวันออก และอ่าวไทยทั้งสองฝั่งจะมีฝนหรือฝนฟ้าคะนองเป็นแห่ง ๆ ส่วนภาคใต้ฝั่งตะวันตกจะมีฝนหรือฝนฟ้าคะนองกระจายตลอดสัปดาห์

กองอากาศเกษตร กรมอุตุนิยมวิทยา

๒๘ มิถุนายน ๒๕๑๘

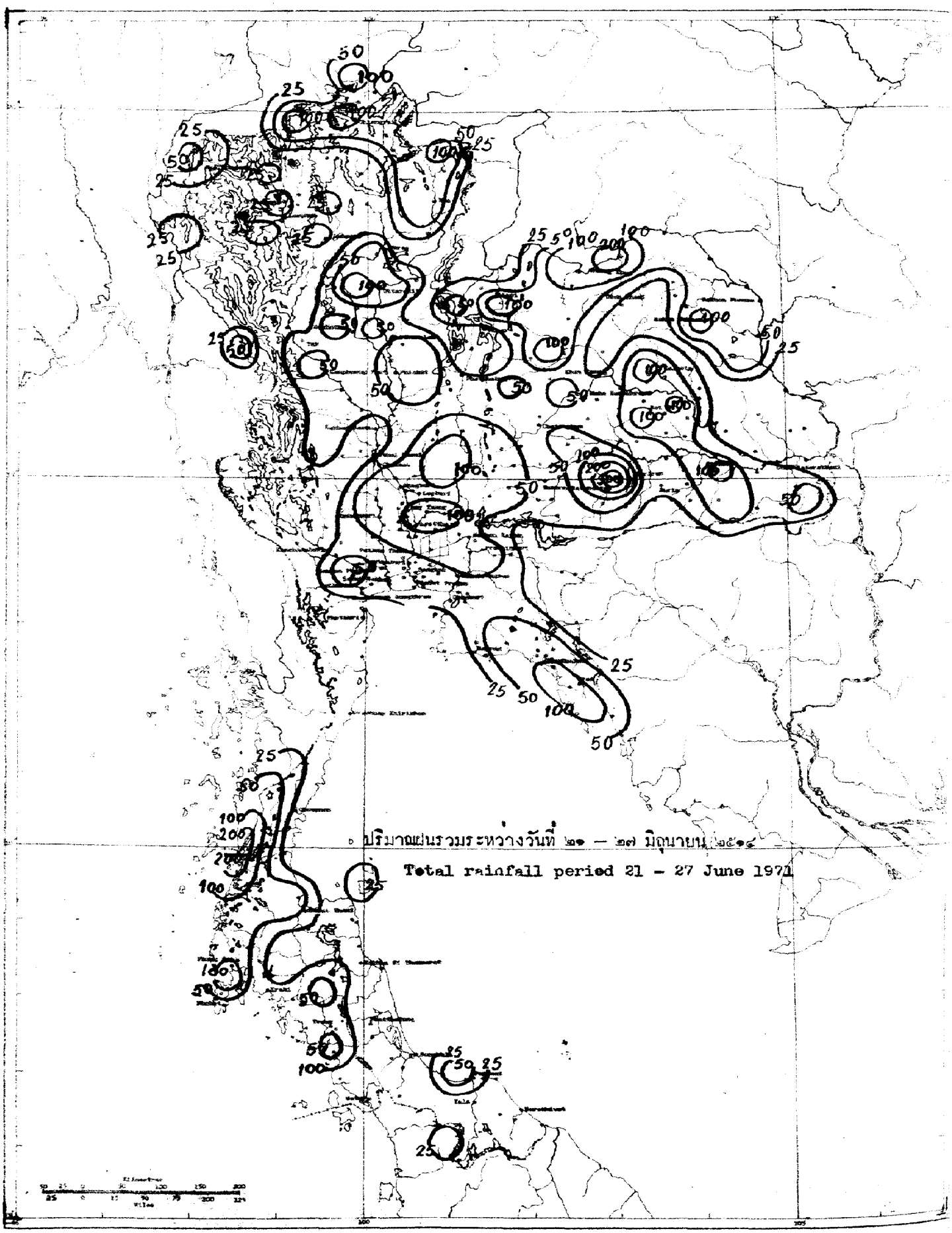
ปริมาณฝนรวมระหว่างวันที่ ๒๑ — ๒๗ มิถุนายน ๒๕๑๔
Total rainfall period 21 - 27 June 1971

สถานีฝน	Station	วันที่และจำนวนน้ำฝนเป็นมิลลิเมตร Date and amount of rainfall in m.m. มิถุนายน June							ปริมาณรวม Total rainfall mm.	ปริมาณรวมตั้งแต่ 1 มกราคม Accumulative rainfall since 1 January	
		21	22	23	24	25	26	27		ปริมาณ Amount mm.	สูงกว่าหรือต่ำกว่าปกติ Above or below normal
ภาคเหนือ	Northern Part										
1. จ.เชียงราย	Chiang Rai*	27.5	3.6	47.2	0.5	43.2	19.9	27.7	169.6	629.5	+ 87.0
2. อ.แม่สาย	Mae Sai	53.0	40.0	20.0	8.3				121.3	617.3	
3. อ.เชียงแสน	Chiang Saen	8.6	35.4	7.8		9.5	30.7		92.0	562.3	
4. อ.เชียงของ	Chiang Khong	3.2		35.3	1.6		24.3		64.4	549.6	
5. อ.แม่จัน	Mae Chan	30.4							30.4	312.9	
6. อ.แม่สรวย	Mae Suai	14.2	4.9	4.3	15.6	5.7	8.9		53.6	452.8	
7. อ.เทิง	Thoeng			50.8	9.5	12.4	22.2		94.6	349.7	
8. อ.เชียงคำ	Chiang Kham	9.9			33.2	50.2			93.3	390.9	
9. อ.พาน	Phan	5.7							5.7	298.8	
10. อ.แม่ใจ	Mae Chai	2.5			11.3				13.8	221.9	
11. อ.เวียงป่าเป้า	Wiang Pa Pao	..	..	..	..	..	..	..	..	..	
12. อ.พะเยา	Phayao	4.3		0.9			3.6		8.8	338.2	
13. จ.แม่ฮ่องสอน	Mae Hong Son*	7.4	22.9	10.5	7.9	5.6	8.0	5.3	67.6	535.3	+202.6
14. อ.ปาย	Pai	17.0			22.0				39.0	..	
15. อ.ขุนยวม	Khun Yuam	7.5	12.5	4.0					24.0	430.7	
16. อ.แม่สะเรียง	Mae Sariang*	3.8	15.6	4.0	2.5	16.6	5.8		48.3	417.6	- 98.5
17. จ.เชียงใหม่	Chiang Mai*	46.4	12.5	9.7	5.8	2.7	0.3	3.5	34.5	386.4	- 18.5
18. อ.ฝาง	Fang		30.3	24.0	3.8	17.8	31.3		107.2	538.7	
19. อ.เชียงดาว	Chiang Dao	..	..	..	..	..	..	..	..	..	
20. อ.แม่แตง	Mae Taeng	6.6	0.4	2.1	1.7	2.4	13.8		27.0	403.4	
21. อ.แม่ริม	Mae Rim		5.8	7.3	2.8	1.2	0.5		17.6	346.9	
22. อ.สันทราย	San Sai	25.2	4.1	5.7	T	T	T		35.0	405.7	
23. อ.ดอยสะเก็ด	Doi Saket	3.0	13.2	3.1		3.9			23.2	399.6	
24. อ.สันกำแพง	San Kamphaeng	20.3	15.0						35.3	205.8	
25. อ.หางดง	Hang Dong	5.2	26.4	3.0					34.6	445.1	
26. อ.สารภี	Saraphi	..	..	..	..	..	..	..	..	..	
27. อ.สันป่าตอง	San Pa Tong	..	..	..	..	..	..	..	..	..	
28. อ.จอมทอง	Chom Thong	16.2		13.6					29.8	332.9	
29. อ.ฮอด	Hot	0.5	5.4	4.3	3.0				13.2	438.0	
30. จ.ลำพูน	Lamphun		18.5	3.6					22.1	278.8	
31. อ.ป่าซาง	Pa Sang	10.5	27.0						37.5	371.0	
32. อ.ลี้	Li								0.0	193.8	
33. จ.ลำปาง	Lampang*		9.2	1.9	2.3	T	31.6	4.7	45.0	363.5	- 32.0
34. อ.งาว	Ngao	..	..	..	..	..	..	..	..	..	
35. อ.แจ้ห่ม	Chae Hom	36.1							36.1	..	
36. อ.เกาะคา	Ko Kha		3.9		18.9		7.3		30.1	433.8	
37. อ.สบปราบ	Sop Prap	0.3			3.8	5.5			9.6	351.0	
38. อ.เถิน	Thoen	1.2			10.4				11.6	252.8	
39. อ.แม่พริก	Mae Phrik				3.5				3.5	267.6	

สถานีฝน	Station	วันที่และจำนวนน้ำฝนเป็นมิลลิเมตร Date and amount of rainfall in m.m. มิถุนายน June							ยอดรวม Total rainfall mm.	ยอดรวมตั้งแต่ 1 ม.ค. Accumulative rainfall since 1 January	
		21	22	23	24	25	26	27		ปริมาณ Amount mm.	สูงกว่าหรือต่ำกว่าปกติ Above or below normal
40.จ.แพร่	Phrae*	31.6	T	19.8	11.1	1.9	T	0.4	64.8	568.3	+181.3
41.อ.สอง	Song	..	..	..	..	..	..	..	..	..	
42.อ.สูงเม่น	Sung Men	35.6			25.0				60.6	499.4	
43.อ.เด่นชัย	Den Chai	4.6			9.9		14.1		28.6	559.3	
44.จ.น่าน	Nan*	5.5	T	18.3	T	2.9	1.2	28.0	55.9	472.6	+ 64.3
45.อ.ทุ่งช้าง	Thung Chang	44.0	12.1	7.9	11.8	4.2	26.7		106.7	586.3	
46.อ.ท่าวังผา	Tha Wang Pha*	38.8	2.7	10.4	7.8	54.9	7.6	34.9	157.1	594.1	
47.อ.ปัว	Pua					36.8	23.1		59.9	517.5	
48.อ.สา	Sa	7.3	42.7	5.2					55.2	359.6	
49.อ.นาน้อย	Na Noi	5.0	6.0	3.4					14.4	343.8	
50.จ.อุตรดิตถ์	Uttaradit*	17.8	24.9	14.1	47.3	29.7	2.1	1.0	136.9	811.2	+251.4
51.อ.ฟากท่า	Fak Tha	5.7	1.5	10.3					17.5	458.4	
52.อ.น้ำปาด	Nam Pat		25.5	12.5	9.5				47.5	526.2	
53.เขื่อนสิริกิติ์	Sirikit Dam*		15.5	1.8	7.4	36.2			61.3	606.9	
54.อ.ท่าปลา	Tha Pla	4.0	6.2	38.9	21.3				70.4	641.3	
55.อ.ลับแล	Laplae		15.2	6.5	35.7	88.7			146.1	733.5	
56.จ.ตาก	Tak*	2.0	4.1	7.1	30.4				43.6	331.5	+ 48.7
57.อ.บ้านตาก	Ban Tak	15.8			4.1				19.9	362.8	
58.อ.แม่สอด	Mae sot*	19.9	0.6	4.5	39.5	2.2	2.0	3.2	71.9	714.3	+276.0
59.อ.อุ้มผาง	Umphang	..	..	..	..	..	..	..	..	..	
60.จ.สุโขทัย	Sukhothai	5.6		35.0	11.3				51.9	238.2	-246.8
61.อ.สวรรคโลก	Sawankhalok				33.5				33.5	291.6	
62.อ.กงไกรลาศ	Kong Krailat	14.7			24.0				38.7	224.7	
63.จ.พิษณุโลก	Phitsanulok*	2.1	T	12.0	29.5	0.9			44.5	568.6	- 69.5
64.อ.พรหมพิราม	Phrom Phiram	3.2		30.4	48.3				81.9	369.8	
65.อ.วังทอง	Wang Thong	21.2	6.4	4.4	47.3				79.3	525.1	
66.อ.บางกระทุ่ม	Bang Kratum	2.7	2.6	4.4	51.1				60.8	409.9	
67.จ.กำแพงเพชร	Kamphaeng Phet	19.1		18.1	44.2	9.8			91.2	341.0	+ 77.7
68.อ.คลองขลุง	Khlong Khlung	..	..	..	..	..	..	..	..	..	
69.อ.ขาณุวรลักษบุรี	Khanu Woralaksaburi	T	9.3	2.5	22.7	8.2	T		42.7	559.7	
70.จ.พิจิตร	Phichit		28.7		20.0				48.7	445.8	+ 11.1
71.อ.สามง่าม	Sam Ngam	..	..	..	..	..	..	..	..	..	
72.อ.ตะพานหิน	Taphan Hin	1.3		9.2	22.4	22.5			55.4	512.5	
73.อ.บางมูลนาก	Bang Mun Nak	..	..	..	..	..	..	..	..	..	
74.อ.โพทะเล	Pho Thale	..	..	..	..	..	..	..	..	..	
75.จ.เพชรบูรณ์	Phetchabun*	19.0	0.5		7.5	0.2		0.7	28.0	419.5	- 11.0
76.อ.หล่มเก่า	Lom Kao		4.5	22.2	1.0	5.3			33.0	315.7	
77.อ.หล่มสัก	Lom Sak*	T	13.2	3.0	5.8	T			22.0	407.5	
78.อ.วนแดน	Chon Daen	8.7		1.8	13.2	6.1	36.7		66.5	438.6	
79.อ.หนองไผ่	Nong Phai				47.9				47.9	358.8	
80.อ.วิเชียรบุรี	Wichian Buri*			37.5	58.9	2.3			98.7	465.7	

สถานีฝน	Station	วันที่และจำนวนน้ำฝนเป็นมิลลิเมตร Date and amount of rainfall in m.m. มิถุนายน June 21	22	23	24	25	26	27	รวม มม. Total rainfall mm.	ตั้งแต่ 1 ม.ค. Accumulative rainfall since 1 January: ปริมาณ มม. Amount mm.	สูงกว่าหรือต่ำกว่าปกติ Above or below normal
ภาคตะวันออกเฉียงเหนือ	Northeastern Part										
1.จ.เลย	Loei*	T	5.1	16.6	0.3	21.0	1.8	3.7	48.5	360.6	-181.4
2.อ.เชียงคาน	Chiang Khan	0.2	10.9		2.4				13.5	455.3	
3.อ.ท่าลี่	Tha Li	4.8		21.3	3.7		11.7		41.5	422.2	
4.อ.ด่านซ้าย	Dan Sai	10.3	31.5	29.4					71.2	390.0	
5.อ.วังสพุง	Wang Saphung		44.9	105.8		4.6			155.3	500.4	
6.จ.หนองคาย	Nong Khai*	8.5	68.4	52.2	44.7		15.5	2.5	191.8	836.2	+221.3
7.อ.ศรีเชียงใหม่	Si Chiang Mai	22.1	77.0	19.2	33.0	1.4			152.7	557.7	
8.อ.โพนพิสัย	Phon Phisai	4.1	75.5	80.0	45.9	7.6	19.2		232.3	844.3	
9.อ.ท่าบ่อ	Tha Bo	28.2	14.4	46.7	36.6				125.9	601.1	
10.จ.อุดรธานี	Udon Thani*	30.7		14.2	0.4	3.1		14.5	48.4	435.4	- 89.4
11.อ.เพ็ญ	Phen	66.2	30.2	15.2					111.6	456.0	
12.อ.หนองหาร	Nong Han	20.6	0.5		5.6				26.7	397.9	
13.จ.สกลนคร	Sakon Nakhon*	64.3	4.6	11.2	3.7	0.3	2.9	20.5	107.5	1002.6	+380.2
14.อ.วานรนิวาส	Wanon Niwat	2.7	1.0						3.7	358.6	
15.อ.สว่างแดนดิน	Sawang Daen Din	9.5	1.5	21.2	2.1				34.3	363.3	
16.อ.พรรณานิคม	Phanna Nikhom	16.6		2.3					18.9	392.5	
17.จ.นครพนม	Nakhon Phanom*	42.5	4.7	7.5	0.7	7.6		35.8	98.8	717.0	- 92.0
18.อ.บ้านแพง	Ban Phaeng	20.5	1.2	35.8	4.5	3.9			65.9	771.1	
19.อ.ท่าอุเทน	Tha Uten	..	..	..	..	..	..	..	..	..	
20.อ.นาแก	Na Kae	39.3	T	8.5	10.3				58.1	513.4	
21.อ.ธาตุพนม	That Phanom	90.4		5.2	T				95.4	577.3	
22.อ.มุกดาหาร	Mukdahan*	60.5	2.5	4.2		T		0.6	67.8	758.2	+261.5
23.จ.กาฬสินธุ์	Kalasin	13.9	1.5	88.5					103.9	429.5	
24.อ.ยางตลาด	Yang Talat	11.0	T	44.2	4.1				59.3	513.2	
25.อ.สหัสขันธ์	Sahatsakhan	12.0		20.7	5.7				38.4	196.4	
26.อ.กมลาไสย	Kamalasai	26.1		24.6	2.7		12.4		65.8	696.3	
27.จ.ร้อยเอ็ด	Roi Et*	44.8	10.1	40.2		1.5	1.3		97.9	551.1	+ 19.2
28.อ.โพนทอง	Phon Thong	..	..	..	..	..	..	..	..	..	
29.อ.ธวัชบุรี	Thawatchaburi	50.0		59.5					109.5	506.3	
30.อ.อาจสามารถ	At Samat			29.1		53.1			82.2	661.7	
31.อ.เสลภูมิ	Selaphum	..	..	..	..	..	..	..	..	..	
32.อ.จตุรพักตรพิมาน	Chaturaphak Phiman	61.0	1.0						62.0	398.8	
33.อ.เกษตรวิสัย	Kaset Wisai	32.1	12.7						44.8	693.9	
34.อ.พนมไพร	Phanom Phrai	18.1			41.1				59.2	..	
35.อ.สุวรรณภูมิ	Suwannaphum	24.7	4.0	1.5	25.3	1.4			56.9	594.2	
36.จ.มหาสารคาม	Maha Sarakham	4.6	T	77.8	2.5	1.1	2.1		88.1	495.9	+ 55.9
37.อ.โกสุมพิสัย	Kosum Phisai*	1.8	21.7	9.1	9.9	0.6			43.1	369.8	
38.อ.บรบือ	Borabu	23.8	26.0	16.5					66.3	496.8	
39.อ.พยัคฆภูมิพิสัย	Phayakkhaphum Phisai	8.4	11.7	16.2					36.3	569.9	
40.จ.ขอนแก่น	Khon Kaen*	T	7.7	2.9	10.6	T			21.2	411.5	- 77.2

สถานีฝน	Station	วันที่และจำนวนน้ำฝนเป็นมิลลิเมตร Date and amount of rainfall in m.m. มิถุนายน June							ปริมาณ มม. Total rainfall mm.	ปริมาณตั้งแต่ 1 ม.ค. Accumulative rainfall since 1 January	
		21	22	23	24	25	26	27		ปริมาณ มม. Amount mm.	สูงกว่าหรือต่ำกว่าปกติ Above or below normal
41.อ.ภูเวียง	Phu Wiang	37.2	49.7	21.11	20.6				128.6	486.3	
42.อ.ชุมแพ	Chum Phae	14.6	2.4	3.0	10.0				30.2	397.6	
43.อ.มัญจาคีรี	Mancha Khiri		23.5	18.4					41.9	348.8	
44.อ.ชนบท	Chonnabot*	5.9	39.2	4.5					49.6	585.9	
45.อ.บ้านไผ่	Ban Phai	2.7	56.9	11.7	14.8				86.1	712.7	
46.อ.พล	Phon		20.0	27.4					47.4	311.5	
47.จ.ชัยภูมิ	Chaiyaphum*	0.3	0.5	4.2	33.3		T		38.3	477.3	+ 97.1
48.อ.ภูเขียว	Phu Khieo			0.6	13.2				13.8	245.8	
49.อ.กอนสวรรค์	Khon Sawan	1.4	26.5	12.5					40.4	343.5	
50.อ.จัตุรัส	Chatturat	T	T	9.8	51.3				61.1	334.8	
51.อ.บำเหน็จณรงค์	Bamnet Narong			53.0					53.0	516.9	
52.จ.นครราชสีมา	Nakhon Ratchasima*	32.2	0.5	5.8	5.3	21.3	T		65.1	473.0	+ 71.4
53.อ.บัวใหญ่	Bua Yai	..	..	..	..	..	..	..	..	..	
54.อ.คง	Khong	18.2	3.1	30.8	12.6	9.9			74.6	409.8	
55.อ.ด่านขุนทด	Dan Khun Thot		9.4	12.2	28.0				49.6	395.6	
56.อ.โนนไทย	Non Thai	3.1	17.6		11.7				32.4	309.9	
57.อ.โนนสูง	Non Sung			24.0	9.0				33.0	496.0	
58.อ.พิมาย	Phimai	1.7		30.0	4.4	12.5			48.6	472.4	
59.อ.สีคิ้ว	Sikhiu		3.9	3.6	9.0	1.3			17.8	347.4	
60.อ.สูงเนิน	Sung Noen	32.5	30.7		9.9				73.1	368.2	
61.อ.ปักธงชัย	Phak Thong Chai	1.6	45.3		15.2				62.1	472.2	
62.อ.โชคชัย	Chok Chai*	2.5	6.3	9.3	7.2	0.5	10.9		36.7	461.2	
63.อ.ครบุรี	Khon Buri	26.4		0.4			9.6		36.4	456.5	
64.จ.บุรีรัมย์	Buri Ram	153.2	25.8	34.5			159.4		372.9	673.0	+191.0
65.อ.ภูเขาไฟ	Phutthaisong	..	..	..	..	..	..	..	..	..	
66.อ.สตึก	Satuk	13.8							13.8	474.3	
67.อ.ลำปลายมาศ	Lam Plai Mat	66.4							66.4	573.0	
68.อ.นางรอง	Nang Rong*	14.4	6.3	8.4		0.8	5.5		35.4	451.4	
69.จ.สุรินทร์	Surin*	6.7	11.7	4.1		13.3	0.6	2.7	39.1	577.1	+205.8
70.อ.รัตนบุรี	Rattanaburi	2.5	40.4						42.9	511.5	
71.อ.ท่าตูม	Tha Tum*	20.9	4.1	5.1		28.3	0.1		58.5	733.5	
72.อ.ศีขรภูมิ	Sikhoraphum	8.5	38.5	11.5					58.5	358.9	
73.อ.ปราสาท	Prasat						9.7		9.7	264.4	
74.อ.สังขะ	Sangkha		10.3	6.2		12.2			28.7	535.1	
75.จ.ศรีสะเกษ	Si Sa Ket	15.0	16.1	47.7					108.8	482.2	+ 52.0
76.อ.ราษีไศล	Rasi Salai	17.8	1.6		16.6				36.0	542.8	
77.อ.อุทุมพรพิสัย	Uthumphon Phisai	10.4	11.9	4.2	2.3	3.5			32.3	..	
78.อ.กันทรารมย์	Kanthararom	4.1							4.1	249.4	
79.อ.ขุขันธ์	Khukhan	11.8	9.1	30.6					51.5	471.0	
80.อ.กันทรลักษ์	Kantharalak		35.4		23.0				58.4	370.1	
81.จ.อุบลราชธานี	Ubon Ratchathani*	2.8	0.7	2.8	28.7			9.2	44.2	526.1	- 95.5

สถานีฝน	Station	วันที่และจำนวนน้ำฝนเป็นมิลลิเมตร Date and amount of rainfall in m.m. มิถุนายน June							ปริมาณ มม. Total rainfall mm.	ตั้งแต่ 1 ม.ค. Accumulative rainfall since 1 January	
		21	22	23	24	25	26	27		ปริมาณ มม. Amount mm.	สูงต่ำกว่าปกติ Above or below normal
82.อ.เขมราฐ	Khemarat	10.0	2.8	2.2	3.6		1.1		19.7	617.0	
83.อ.อำนาจเจริญ	Amnat Charoen	..	..	..	..	..	..	..	..	..	
84.อ.ยโสธร	Yasothon	2.6	16.7	31.1	2.1	28.3			80.8	451.3	
85.อ.คำเขื่อนแก้ว	Kham Khuan Kaeo	3.3			9.3	6.8			19.4	..	
86.อ.กระการพืชผล	Trakan Phutphon	15.5							15.5	430.1	
87.อ.มหาชนะชัย	Maha Chana Chai	6.6		2.4	1.1				10.1	630.0	
88.อ.เขื่องใน	Khuang Nai	3.2		12.8					16.0	616.2	
89.อ.โขงเจียม	Khong Chiam	8.8		1.8					10.6	471.9	
90.อ.เดชอุดม	Det Udom	3.7		16.1	20.3				40.1	534.8	
<u>ภาคกลาง</u>	<u>Central Part</u>										
1.จ.นครสวรรค์	Nakhon Sawan*	T	T	10.4	8.8	0.1		0.8	20.1	396.5	- 11.7
2.อ.บรรพตพิสัย	Banphot Phisai	T	17.8	18.1	T	3.1	5.7		44.7	454.7	
3.อ.ตากลี	Takhli				19.2				19.2	665.4	
4.อ.ลาดยาว	Lat Yao								0.0	267.6	
5.อ.ชุมแสง	Chumsaeng	3.1		0.7	3.6	1.2	0.6		9.2	205.0	
6.อ.หนองบัว	Nong Bua	..	..	..	..	..	..	..	..	..	
7.อ.ท่าตะโก	Tha Tako			8.6	22.4				31.0	312.0	
8.อ.พยุหะคีรี	Phayuha Khiri			15.3	5.2				20.5	140.5	
9.จ.อุทัยธานี	Uthai Thani								0.0	266.8	-127.8
10.อ.สว่างอารมณ์	Sawang Arom		18.4	18.5	8.3				45.2	..	
11.อ.หนองฉาง	Nong Chang		35.7	5.2	13.8				54.7	365.2	
12.อ.ทัพทัน	Thab Than		2.2		4.2	25.3			31.7	282.4	
13.อ.หนองขาหย่าง	Nong Khayang								0.0	179.3	
14.อ.บ้านไร่	Ban Rai	..	..	..	..	..	..	..	..	..	
15.จ.ชัยนาท	Chainat			0.3	24.2	2.1			26.6	248.3	-168.3
16.อ.มโนรมย์	Manorom			6.4	3.5				9.9	261.4	
17.อ.วัดสิงห์	Wat Sing			1.1	9.7	1.3			12.1	374.8	
18.จ.สิงห์บุรี	Sing Buri				23.1	35.6			58.7	292.2	- 60.3
19.อ.อินทร์บุรี	In Buri					24.8			24.8	361.6	
20.อ.บางระจัน	Bang Rachan			1.0	15.3	9.7			26.0	372.0	
21.อ.พรหมบุรี	Phrom Buri				10.8	27.5			38.3	338.7	
22.จ.ลพบุรี	Lopburi*	T		0.8	17.4	10.5			28.7	460.6	+ 14.9
23.อ.บ้านหมี่	Ban Mi	..	..	..	..	..	..	..	..	..	
24.อ.ชัยบาดาล	Chai Badan		1.0	47.4	44.8	20.5			113.7	486.7	
25.อ.บัวชุม	Bua Chum*	T	T	39.1	87.7	36.5			163.3	480.0	
26.อ.ท่าวุ้ง	Tha Wung				14.1	6.7			20.8	325.5	
27.อ.โคกสำโรง	Khok Samrong			5.2	50.5				55.7	304.0	
28.จ.สุพรรณบุรี	Suphan Buri*				0.9	62.2			63.1	333.7	- 56.1
29.อ.ดอนเจดีย์	Don Chedi	..	..	..	..	..	..	..	..	..	
30.อ.เดิมบางนางบวช	Doembang Nangbuat				15.1	38.5			53.6	238.3	
31.อ.สามชุก	Sam Chuk					20.4			20.4	..	

สถานีฝน	Station	วันที่และจำนวนน้ำฝนเป็นมิลลิเมตร Date and amount of rainfall in m.m. มิถุนายน June							ยอดรวม มม. Total rainfall mm.	ฝนสะสมตั้งแต่ 1 ม.ค. Accumulative rainfall since 1 January	
		21	22	23	24	25	26	27		ปริมาณ มม. Amount mm.	สูงต่ำกว่าปกติ Above or below normal
32.อ.ศรีประจันต์	Si Prachan	..	..	..	..	..	..	..	..	..	
33.อ.บางปลาม้า	Bang Pla Ma				10.2	60.8			71.0	324.5	
34.อ.สองพี่น้อง	Song Phi Nong	..	..	..	..	..	..	..	..	..	
35.จ.อ่างทอง	Ang Thong					97.5	4.5		102.0	412.7	- 43.0
36.อ.โพธิ์ทอง	Pho Thong				9.0	10.2			19.2	346.3	
37.อ.ไชโย	Chaiyo					15.5			15.5	242.7	
38.อ.วิเชียรชมาญ	Wiset Chai Chan				2.6	21.7			24.3	189.6	
39.อ.ป่าโมก	Pa Mok				27.1				27.1	..	
40.จ.สระบุรี	Saraburi		10.2		90.9	55.2			156.3	567.6	+ 58.9
41.อ.พระพุทธบาท	Phra Phutthabat	..	..	..	..	..	..	..	..	..	
42.อ.บ้านหมอ	Ban Mo				36.2	80.0			116.2	381.7	
43.อ.หนองแค	Nong Khae				13.8	10.3			24.1	349.0	
44.อ.แก่งคอย	Kaeng Khoi		6.1		10.4				16.5	426.2	
45.จ.พระนครศรีอยุธยา	Ayutthaya					7.1			7.1	151.1	-285.1
46.อ.ท่าเรือ	Tha Rua		0.7		21.4	56.8			78.9	368.7	
47.อ.ผักไห่	Phak Hai				20.0				20.0	..	
48.อ.บางบาล	Bang Ban		8.3		9.2	57.8	T		75.3	415.1	
49.อ.บางไทร	Bang Sai				5.6				5.6	530.7	
50.อ.เสนา	Sena	..	..	..	..	..	..	..	..	..	
51.อ.บางปะอิน	Bang Pa-in				13.4				13.4	301.8	
52.จ.ปทุมธานี	Pathum Thani	0.8							0.8	247.1	-252.4
53.อ.ธัญบุรี	Thanyaburi	3.2	[illegible]		1.2	49.3			53.7	265.3	
54.อ.รังสิต	Rangsit		4.5		1.7	63.8			70.0	482.2	
55.จ.นนทบุรี	Nonthaburi								0.0	271.4	-151.6
56.อ.บางบัวทอง	Bang Bua Thong	T			0.5	26.1			26.6	334.7	
57.จ.ธนบุรี	Thon Buri		1.2						1.2	..	
58.อ.บางขุนเทียน	Bang Khun Thian	..	..	..	..	..	..	..	..	..	
59.อ.ตลิ่งชัน	Taling Chan	..	..	..	..	..	..	..	..	..	
60.จ.พระนคร	Phra Nakhon*	10.5	T	0.5	5.0	16.9	0.7	T	33.6	388.7	- 97.7
61.สนามบินดอนเมือง	Don Muang Air-port*	4.6	1.9	[illegible]	0.7	25.8	T	0.2	33.2	360.8	-173.0
62.อ.บางเขน	Bang Khen*	3.5		T	0.5	7.2		6.8	18.0	325.0	
63.อ.มีนบุรี	Min Buri			17.6		21.2			38.8	487.8	
64.อ.ลาดกระบัง	Lat Krabang	..	..	..	..	..	..	..	..	..	
65.ศูนย์วิจัยบางนา	Bang Na*	0.3	0.3	0.9	T	9.7	2.7	0.3	14.2	511.2	
66.จ.กาญจนบุรี	Kanchanaburi*	7.0			3.7	13.5			24.2	361.6	- 39.0
67.เหนือเขื่อนปิลอก	Pilok	..	..	..	..	..	..	..	..	..	
68.อ.สังขละบุรี	Sangkhla Buri	..	..	..	..	..	..	..	..	..	
69.อ.ทองผาภูมิ	Thong Pha Phum*	..	..	..	..	..	..	..	..	..	
70.อ.ศรีสวัสดิ์	Si Sawat	..	..	..	..	..	..	..	..	..	
71.อ.บ่อพลอย	Bo Phloi	..	..	..	..	..	..	..	..	..	
72.อ.ไทรโยค	Sai Yok	..	..	..	..	..	..	..	..	..	

สถานีฝน	Station	วันที่และจำนวนน้ำฝนเป็นมิลลิเมตร Date and amount of rainfall in m.m. มิถุนายน June							ตลอด Total rainfall mm.	ปริมาณฝนตั้งแต่ต้นปีถึงวันนี้ Accumulative rainfall since 1 January	
		21	22	23	24	25	26	27		ปริมาณ Amount mm.	สูงหรือต่ำกว่าปกติ Above or below normal
73.อ.พนมทวน	Phanom Thuan								0.0	90.3	
74.อ.ท่าม่วง	Tha Muang				9.5	12.4			21.9	274.8	
75.อ.ท่ามะกา	Tha Maka	..	..	..	..	..	..	..	..	..	
76.จ.นครปฐม	Nakhon Pathom	1.4		T		66.8			68.2	432.8	
77.อ.กำแพงแสน	Kamphaeng Saen	..	..	..	..	..	..	..	..	..	
78.อ.นครชัยศรี	Nakhon Chaisi					13.9			13.9	368.8	
79.จ.ราชบุรี	Ratchaburi								0.0	220.9	-112.8
80.อ.บ้านโป่ง	Ban Pong					4.5			4.5	332.4	
81.อ.โพธาราม	Photharam					44.5	4.9		49.4	323.7	
82.อ.ดำเนินสดวก	Damnoen Saduak	..	..	..	..	..	..	..	..	..	
83.อ.ปากท่อ	Pak Tho								0.0	..	
84.จ.สมุทรสงคราม	Samut Songkham					11.8			11.8	289.7	- 64.7
85.อ.บางคนที	Bang Khonthi					44.3			44.3	264.2	
86.อ.อัมพวา	Amphawa					27.3			27.3	235.5	
87.จ.สมุทรสาคร	Samut Sakhon					3.4			3.4	437.0	- 32.2
88.จ.สมุทรปราการ	Samut Prakan								0.0	596.1	+ 57.4
89.อ.พระประแดง	Phra Pradaeng	..	..	..	..	..	..	..	..	..	
90.อ.บางพลี	Bang Phli								0.0	503.9	
<u>ภาคตะวันออก</u>	<u>Eastern Part</u>										
1.จ.นครนายก	Nakhon Nayok	1.8	2.7	0.6	3.2	22.4			30.7	700.6	- 19.0
2.อ.บ้านนา	Ban Na			9.2	51.5				60.7	513.4	
3.อ.ปากพลี	Pak Phli	3.0	14.3	2.0	20.6	13.5	3.6		57.0	748.9	
4.จ.ปราจีนบุรี	Prachin Buri*	3.7	11.1	3.6	25.2	31.6	36.0	14.0	125.2	679.1	+ 91.5
5.อ.บ้านสร้าง	Ban Sang	8.1		15.4	40.7	12.2			76.4	563.5	
6.อ.ศรีมหาโพธิ	Si Maha Phot	13.2	23.0			13.5	3.1		52.8	753.5	
7.อ.กบินทร์บุรี	Kabin Buri	3.3	9.4	0.4	16.1	7.0	T		36.2	677.4	
8.อ.สระแก้ว	Sakaeo	1.5	5.0		15.4				21.9	486.0	
9.อ.วัฒนานคร	Watthana Nakhon	2.3	10.5	5.0					17.8	502.0	
10.อ.อรัญประเทศ	Aranyaprathet*	7.9	9.7	7.2		4.8			29.6	555.5	- 76.2
11.จ.ฉะเชิงเทรา	Chachoengsao	12.7							12.7	403.3	- 28.8
12.อ.บ้านโพธิ์	Ban Pho	25.4	3.7	3.1	1.5				33.7	545.6	
13.จ.ชลบุรี	Chon Buri*	T	0.5	T		0.5	29.4	8.5	38.9	444.5	- 74.7
14.อ.พานทอง	Phan Thong		21.1						21.1	382.9	
15.อ.พนัสนิคม	Phanat Nikhom	..	..	..	..	..	..	..	..	..	
16.อ.บ้านบึง	Ban Bung				1.1				1.1	419.1	
17.อ.เกาะสีชัง	Ko Sichang*	T	T	0.3			4.8		5.1	279.6	
18.อ.ศรีราชา	Si Racha		T						T	538.5	
19.อ.สัตหีบ	Sattahip*		0.3		T			5.8	6.1	712.9	+236.6
20.จ.ระยอง	Rayong*		T		2.2				2.2	496.4	+ 42.9
21.อ.บ้านค่าย	Ban Khai	T			1.6				1.6	368.8	
22.อ.แกลง	Klaeng	3.0	0.5		10.6		72.1		86.2	797.1	

สถานีฝน	Station	วันที่และจำนวนน้ำฝนเป็นมิลลิเมตร Date and amount of rainfall in m.m. มิถุนายน June 21	22	23	24	25	26	27	ผลรวม มม. Total rainfall mm.	ผลรวมตั้งแต่ 1 ม.ค. Accumulative rainfall since 1 January ปริมาณ มม. Amount mm.	สูงต่ำกว่าปกติ Above or below normal
23.จ.จันทบุรี	Chanthaburi*	22.6	3.6	5.8	9.8	17.4	21.9	13.1	93.6	1179.0	+ 37.4
24.อ.ท่าใหม่	Tha Mai					5.3	5.2		10.5	820.3	
25.อ.มะขาม	Makham	..	..	..	..	..	..	..	..	..	
26.อ.ขลุง	Khlung		13.4	2.9					16.3	..	
27.จ.ตราด	Trat	43.8		21.1	108.2	12.4			185.5	1230.9	-122.5
28.อ.เขาสมิง	Khao Saming	15.3	6.2	8.3	40.6				70.4	952.5	
29.อ.แหลมงอบ	Laem Ngop*	30.0	2.8	4.9	1.8				39.5	767.6	
30.อ.คลองใหญ่	Khlong Yai*	18.6	40.6	5.6	28.6	17.8			111.2	1262.9	-489.2
<u>ภาคใต้</u>	<u>Southern Part</u>										
1.จ.เพชรบุรี	Phetchaburi					6.7			6.7	149.2	-123.8
2.อ.บ้านแหลม	Ban Laem					4.8			4.8	208.6	
3.อ.บ้านลาด	Ban Lat					39.6			39.6	126.1	
4.อ.ชะอำ	Cha-am								0.0	..	
5.จ.ประจวบคีรีขันธ์	Prachuap Khiri Khan*	3.3	1.9	0.2	T	0.2		T	5.6	243.5	-183.0
6.อ.กุยบุรี	Kui Buri	..	..	..	..	..	..	..	..	..	
7.อ.หัวหิน	Hua Hin*	0.2	0.7	T	5.6	2.2	2.2	2.1	13.0	154.6	-183.3
8.จ.ชุมพร	Chumphon*	1.6	1.9	17.1	T	T	T	3.5	24.1	471.8	-299.1
9.อ.ท่าแซะ	Tha Sae	0.5	1.8	32.4			0.4		35.1	418.9	
10.อ.สวี	Sawi								0.0	190.5	
11.อ.หลังสวน	Lang Suan								0.0	313.2	
12.จ.สุราษฎร์ธานี	Surat Thani			5.0	T	T	58.4	35.3	98.7	548.1	+ 48.4
13.อ.ไชยา	Chaiya					8.1	T		8.1	..	
14.อ.เกาะสมุย	Ko Samui*			3.4			3.9	17.3	24.6	462.5	
15.อ.พุนพิน	Phunphin			6.6			1.2		7.8	243.7	
16.อ.บ้านนาสาร	Ban Na San				31.0				31.0	..	
17.จ.นครศรีธรรมราช	Nakhon Si Thammarat*			1.8		2.7		0.4	4.9	399.0	-479.3
18.อ.สิชล	Sichon				9.8		10.8		20.6	482.0	
19.อ.ท่าศาลา	Tha Sala					14.0			14.0	160.5	
20.อ.ฉวาง	Chawang								0.0	391.8	
21.อ.ทุ่งสง	Thung Song			7.1	11.5		14.9		33.5	378.3	
22.อ.ร่อนพิบูลย์	Ron Phibun	..	..	..	..	..	..	..	..	..	
23.อ.ปากพนัง	Pak Phanang				17.9				17.9	251.1	
24.จ.พัทลุง	Phatthalung								0.0	399.1	-248.0
25.อ.เขาชัยสน	Khao Chaison								0.0	366.2	
26.จ.สงขลา	Songkhla*			1.5			0.2	16.0	17.7	325.3	-188.9
27.อ.รัตภูมิ	Rattaphum								0.0	552.3	
28.อ.หาดใหญ่	Hat Yai								0.0	323.8	
29.อ.สะเดา	Sadao								0.0	650.9	
30.จ.ปัตตานี	Pattani*			9.7		27.4	4.8	12.6	54.5	455.2	+135.2
31.อ.หนองจิก	Nong Chik								0.0	288.5	
32.อ.ยะหริ่ง	Yaring	..	..	..	..	..	..	..	..	..	..

สถานีฝน	Station	วันที่และจำนวนน้ำฝนเป็นมิลลิเมตร Date and amount of rainfall in m.m. มิถุนายน June							ผลรวม Total rainfall mm.	ผลรวมตั้งแต่ 1 ม.ค. Accumulative rainfall since 1 January	
		21	22	23	24	25	26	27		ปริมาณ Amount mm.	สูงกว่าหรือต่ำ Above or below normal
33.อ.ปะนาเระ	Panare						1.8		1.8	221.0	
34.จ.ยะลา	Yala						6.5		6.5	468.5	
35.อ.เบตง	Betong						47.0		47.0	641.7	
36.อ.บันนังสตา	Bannang Satar						25.1		25.1	473.3	
37.จ.นราธิวาส	Narathiwat*			10.3		T	T		10.3	478.1	-498.1
38.อ.ยี่งอ	Yi-ngo	..	..	..	..	..	..	..	..	..	
39.อ.ระแงะ	Rangae								0.0	396.9	
40.อ.ตากใบ	Tak Bai					18.3			18.3	364.2	
41.จ.ระนอง	Ranong*	0.4		15.7	20.4	54.2	87.2	54.4	232.3	1571.0	+ 3.9
42.อ.กระบุรี	Kra Buri	14.6		24.4		25.4			64.4	783.3	
43.จ.พังงา	Phangnga					47.6	44.7		92.3	1240.9	+191.4
44.อ.กะปง	Kapong					15.9			15.9	1432.2	
45.อ.ตะกั่วป่า	Takua Pa		4.2	9.5	4.2	29.7			47.6	1917.5	
46.อ.ท้ายเหมือง	Thai Muang			7.2	7.3	31.2	41.5		87.2	1507.3	
47.อ.ตะกั่วทุ่ง	Takua Thung	4.6		1.0	6.2	48.2	52.5		112.5	1475.4	
48.จ.ภูเก็ต	Phuket*			T	4.8	40.8	45.3	37.2	128.1	1313.5	+432.6
49.สนามบินภูเก็ต	Phuket Air-port*		0.6		1.4	1.7	3.1		6.8	1131.1	
50.อ.ถลาง	Thalang	..	..	..	..	..	..	..	..	..	
51.จ.กระบี่	Krabi						30.7		30.7	1169.9	..
52.อ.อ่าวลึก	Ao Luk		T	T	4.2	5.5	76.4		86.1	1029.4	
53.อ.คลองท่อม	Khlong Tom	0.4	1.9	0.8	1.2	0.8	8.1		13.2	753.8	
54.สนามบินตรัง	Trang Air-port*	T				16.3	12.9	0.4	29.6	551.0	-320.8
55.อ.สิเกา	Sikao				1.2	27.6	21.6		50.4	694.8	
56.อ.ย่านตาขาว	Yan Ta Khao						72.3		72.3	686.2	
57.อ.ปะเหลียน	Palian					7.6	4.3		11.9	935.6	
58.จ.สตูล	Satun				7.9				7.9	167.7	-684.1
59.อ.ทุ่งหว้า	Thung Wa					20.0	30.0		50.0	808.1	
60.อ.ละงู	Langu				6.3	60.3			66.6	..	

หมายเหตุ ช่องว่าง ไม่มีฝนตก
* สถานีตรวจอากาศ
T ฝนเล็กน้อยวัดไม่ได้
.. ไม่มีรายงาน

Remark Blank No rain
* Synoptic Station
T Trace
.. No report

อุณหภูมิสูงสุดและต่ำสุดประจำวันที่ ๒๑ - ๒๗ มิถุนายน ๒๕๑๔

Daily Max. and Min. Temperature 21 - 27 June 1971

สถานี	Station	อุณหภูมิสูงสุดและต่ำสุดเป็นองศา ซ. Max. and Min. Temperature in degree C.							เฉลี่ยสูงสุดต่ำสุด Average Max. Min.	เฉลี่ยในสัปดาห์ Weekly Mean	ค่าปกติประจำเดือน Monthly Normal
		21	22	23	24	25	26	27			
ภาคเหนือ	**Northern Part**										
1.จ.เชียงราย	Chiang Rai	29.5 22.0	30.2 22.3	28.7 22.0	29.5 21.0	31.5 20.9	31.2 20.5	28.5 21.8	29.9 21.5	25.7	27.5
2.จ.แม่ฮ่องสอน	Mae Hong Son	33.0 23.7	33.3 23.4	31.5 23.2	30.6 23.2	29.0 23.5	32.2 22.8	31.0 23.5	31.5 23.3	27.4	27.4
3.จ.เชียงใหม่	Chiang Mai	31.7 23.5	30.1 22.8	31.8 23.5	31.7 23.7	30.7 24.1	32.0 23.3	30.6 24.1	31.2 23.6	27.4	27.9
4.จ.น่าน	Nan	30.5 24.1	32.2 23.8	29.9 24.0	31.1 23.5	30.3 23.1	.. 23.7	30.8 24.7	30.8 23.8	27.3	28.6
5.อ.ท่าวังผา	Tha Wang Pha	29.8 24.4	31.8 23.8	30.1 24.0	28.7 23.6	29.8 23.4	31.5 21.6	29.4 24.4	30.2 23.6	26.9	..
6.จ.ลำปาง	Lampang	33.7 23.9	30.9 24.0	32.4 24.1	32.1 23.6	30.9 23.4	33.6 24.1	33.2 23.4	32.4 23.8	28.1	28.3
7.อ.แม่สะเรียง	Mae Sariang	32.0 23.0	32.0 23.0	29.7 22.5	27.3 22.6	30.6 22.5	30.5 21.8	30.2 22.2	30.3 22.5	26.4	27.5
8.จ.แพร่	Phrae	32.0 24.3	32.0 23.3	31.7 24.3	30.2 23.7	30.9 23.2	32.4 23.6	33.0 24.3	31.7 23.8	27.8	28.0
9.จ.อุตรดิตถ์	Uttaradit	33.5 24.0	33.2 23.0	31.0 24.0	29.3 23.3	31.0 22.5	32.0 23.0	33.8 24.7	32.0 23.5	27.8	29.0
10.สนามบินอุตรดิตถ์	Uttaradit Air-port	34.1 24.8	34.1 24.0	30.3 24.3	32.1 24.5	31.2 24.0	32.4 23.2	.. ..	32.4 24.1	28.3	..
11.จ.ตาก	Tak	30.9 24.1	30.3 23.9	30.9 24.0	30.3 24.4	30.1 23.0	32.3 25.0	31.9 22.7	31.0 23.9	27.5	28.2
12.จ.พิษณุโลก	Phitsanulok	33.0 24.5	33.7 24.3	33.8 24.7	31.8 24.0	30.0 22.9	33.2 23.5	34.6 25.7	32.9 24.2	28.6	29.0
13.อ.แม่สอด	Mae Sot	28.3 22.9	30.2 23.2	27.2 23.6	29.1 22.9	28.1 22.6	29.1 22.2	29.8 22.7	28.8 22.9	25.9	27.1
14.จ.เพชรบูรณ์	Phetchabun	32.4 23.8	32.3 23.6	31.7 24.5	30.6 23.1	29.6 22.2	31.8 23.4	31.2 24.2	31.4 23.5	27.5	28.1
15.อ.หล่มสัก	Lom Sak	31.0 24.2	31.7 23.7	31.0 24.0	29.0 23.5	29.5 22.5	31.1 22.8	.. 24.5	30.6 23.6	27.1	..
16.อ.วิเชียรบุรี	Wichian Buri	33.5 24.0	33.0 24.2	31.0 25.7	32.0 23.3	30.5 22.4	32.1 23.5	32.0 25.1	32.0 24.0	28.0	..
ภาคตะวันออกเฉียงเหนือ	**Northeastern Part**										
1.จ.หนองคาย	Nong Khai	31.5 23.1	30.0 23.9	30.0 23.5	29.2 23.7	30.9 23.4	32.0 24.7	30.5 24.4	30.6 23.8	27.2	..
2.จ.เลย	Loei	28.0 22.7	31.0 23.5	31.0 23.1	30.6 23.2	30.2 23.1	31.9 23.4	32.4 24.0	30.7 23.3	27.0	27.9
3.จ.อุดรธานี	Udon Thani	28.4 24.3	31.5 23.5	29.0 24.7	30.2 23.0	32.0 24.0	32.0 24.7	29.0 25.7	30.3 24.3	27.3	28.9
4.จ.นครพนม	Nakhon Phanom	31.5 24.4	30.0 22.4	29.5 24.0	29.0 23.9	30.7 24.4	32.1 24.2	31.4 25.5	30.6 24.1	27.4	27.8
5.จ.สกลนคร	Sakon Nakhon	29.9 24.4	27.6 21.2	29.5 24.4	28.8 23.8	31.8 23.0	31.3 24.8	31.4 25.3	30.0 23.8	26.9	28.4
6.อ.มุกดาหาร	Mukdahan	31.5 23.0	29.7 22.6	31.8 24.0	30.3 23.4	31.3 24.5	32.4 24.2	31.5 25.5	31.2 23.9	27.6	28.3
7.จ.ขอนแก่น	Khon Kaen	31.7 24.2	31.4 24.4	30.8 23.3	30.8 23.8	31.3 23.2	32.8 22.9	30.9 26.0	31.4 24.0	27.7	28.9
8.อ.โกสุมพิสัย	Kosum Phisai	32.2 23.7	31.1 24.2	32.9 23.5	31.1 22.9	32.7 22.7	.. 23.4	.. ..	32.0 23.4	27.7	..
9.จ.ร้อยเอ็ด	Roi Et	31.4 23.8	30.1 23.0	31.2 22.5	30.8 22.7	31.5 24.0	32.0 23.5	31.3 25.1	31.2 23.5	27.4	28.9
10.จ.ชัยภูมิ	Chaiyaphum	31.8 23.6	31.1 24.0	30.2 24.3	30.0 22.7	30.7 21.9	31.9 23.0	31.0 24.5	31.0 23.4	27.2	28.4
11.จ.อุบลราชธานี	Ubon Ratchathani	31.7 23.6	30.3 23.8	31.9 23.8	30.2 23.4	31.9 24.1	32.5 23.9	32.2 25.4	31.5 24.0	27.8	28.4
12.จ.สุรินทร์	Surin	33.0 24.2	31.2 23.6	30.8 23.8	31.3 23.5	33.2 24.8	32.5 23.6	31.6 24.3	31.9 24.0	28.0	28.6
13.อ.ท่าตูม	Tha Tum	32.9 25.0	32.1 24.1	30.7 24.6	30.7 24.4	32.7 24.9	32.8 24.3	.. 24.9	32.0 24.6	28.3	..
14.อ.นางรอง	Nang Rong	33.5 24.0	32.0 23.5	32.2 24.0	30.5 23.8	32.2 24.6	32.0 23.7	.. 24.0	32.1 23.9	28.0	..

สถานี	Station	อุณหภูมิสูงสุดและต่ำสุดเป็นองศา ซ. Max. and Min. Temperature in degree C.							เฉลี่ยสูงสุดต่ำสุด Average Max. Min.	เฉลี่ยในสัปดาห์ Weekly Mean	ค่าปกติประจำเดือน Monthly Normal
		21	22	23	24	25	26	27			
15.จ.นครราชสีมา	Nakhon Ratchasima	33.2 24.2	31.3 23.0	33.8 23.8	31.3 21.9	32.5 23.5	33.4 22.0	33.1 23.5	32.7 23.1	27.9	28.6
16.อ.โชคชัย	Chok Chai	32.7 24.1	30.9 23.6	31.9 24.2	30.4 23.2	31.3 23.6	31.9 22.5	.. 23.4	31.5 23.5	27.5	..
<u>ภาคกลาง</u>	<u>Central Part</u>										
1.จ.นครสวรรค์	Nakhon Sawan	34.8 24.0	34.7 25.1	33.9 25.3	33.4 23.8	32.3 23.2	32.6 23.7	34.9 25.1	33.8 24.3	29.1	29.6
2.จ.ลพบุรี	Lop Buri	33.0 24.5	34.2 24.6	33.6 25.0	33.2 25.0	32.0 24.0	33.6 23.4	32.0 25.0	33.1 24.5	28.8	28.9
3.จ.สุพรรณบุรี	Suphan Buri	34.5 25.0	33.8 25.2	33.6 25.5	34.3 25.6	33.5 25.4	32.8 23.4	33.7 24.5	33.7 24.9	29.3	29.5
4.จ.กาญจนบุรี	Kanchanaburi	32.0 23.9	30.7 24.1	31.8 24.2	32.3 23.5	32.8 24.4	34.0 23.5	32.9 23.9	32.4 23.9	28.2	28.9
5.อ.ทองผาภูมิ	Thong Pha Phum	..	..	..	..	..	..	..	..	..	..
6.สนามบินดอนเมือง	Don Muang Air-port	33.3 25.0	32.4 25.0	32.1 25.0	33.6 25.2	34.5 25.4	34.0 23.6	33.3 25.5	33.3 25.0	29.2	29.2
7.จ.พระนคร	Phra Nakhon	32.4 24.8	31.5 25.4	31.0 25.2	31.3 25.0	32.0 24.4	33.4 24.1	33.0 25.5	32.1 24.9	28.5	28.9
8.ศูนย์วิจัยฯ บางนา	Bang Na	32.2 24.0	31.6 25.7	30.8 25.8	32.0 24.9	33.1 25.7	33.1 24.1	33.0 25.2	32.3 25.1	28.7	..
<u>ภาคตะวันออก</u>	<u>Eastern Part</u>										
1.จ.ปราจีนบุรี	Prachin Buri	31.9 25.7	31.5 24.5	31.5 24.6	32.2 25.0	32.3 23.2	31.5 23.2	32.3 23.5	31.9 24.2	28.1	28.6
2.อ.กบินทร์บุรี	Kabin Buri	31.4 25.1	31.4 23.9	29.5 23.8	31.2 24.6	31.2 22.6	31.6 22.8	.. 24.6	31.1 23.9	27.5	..
3.อ.อรัญประเทศ	Aranyaprathet	33.4 23.7	32.8 22.5	31.6 22.8	31.5 23.0	32.8 22.5	32.8 22.3	33.1 23.0	32.6 22.8	27.7	28.5
4.จ.ชลบุรี	Chon Buri	32.4 24.0	31.6 22.6	32.1 23.9	32.0 23.9	31.5 24.3	33.3 22.1	32.8 21.0	32.2 23.1	27.7	29.0
5.อ.เกาะสีชัง	Ko Si Chang	31.0 27.4	31.5 27.3	31.2 26.1	31.4 27.4	31.2 27.4	32.0 24.8	32.2 24.4	31.5 26.4	29.0	29.5
6.อ.สัตหีบ	Sattahip	31.4 26.9	32.4 27.0	30.5 26.5	31.6 27.0	32.3 26.5	32.0 25.4	32.9 27.0	31.9 26.6	29.3	29.7
7.จ.ระยอง	Rayong	31.4 27.8	31.5 27.6	31.4 25.9	31.4 25.5	31.2 25.0	.. 24.2	.. ..	31.4 26.0	28.7	..
8.จ.จันทบุรี	Chanthaburi	29.5 25.5	29.7 24.6	30.3 24.7	30.8 24.4	28.7 24.7	30.7 24.0	29.0 24.6	29.8 24.6	27.2	27.7
9.อ.คลองใหญ่	Khlong Yai	29.7 24.9	27.6 23.9	30.8 23.3	30.5 23.1	30.9 24.1	.. 23.7	.. ..	29.9 23.8	26.9	27.2
<u>ภาคใต้</u>	<u>Southern Part</u>										
1.อ.หัวหิน	Hua Hin	31.4 25.7	32.6 25.2	33.8 24.0	33.5 25.6	32.4 25.0	32.5 24.2	32.4 24.9	32.7 24.9	28.8	28.9
2.จ.ประจวบคีรีขันธ์	Prachuab Khiri Khan	29.6 24.3	30.5 23.7	30.7 23.8	32.0 24.1	32.6 25.2	35.0 24.4	33.9 25.3	32.0 24.4	28.2	28.4
3.จ.ชุมพร	Chumphon	28.8 23.7	31.6 23.8	29.9 23.0	30.1 23.4	30.0 23.1	31.2 23.3	30.5 24.7	30.3 23.6	27.0	27.6
4.จ.สุราษฎร์ธานี	Surat Thani	31.6 24.0	34.0 23.8	34.0 23.3	34.0 23.5	31.6 23.4	33.2 23.1	31.0 23.1	32.8 23.5	28.2	28.1
5.อ.เกาะสมุย	Ko Samui	30.3 26.2	31.8 25.2	33.0 25.2	32.9 24.8	31.0 25.7	32.5 25.6	30.8 25.1	31.8 25.4	28.6	..
6.จ.นครศรีธรรมราช	Nakhon Si Thammarat	32.7 23.8	34.0 23.9	33.0 22.1	33.9 22.4	33.9 21.7	33.4 22.0	33.0 22.2	33.4 22.6	28.0	28.4
7.จ.สงขลา	Songkhla	34.3 23.5	34.0 23.5	33.5 23.4	34.5 23.6	33.0 24.0	34.5 23.4	32.3 23.9	33.7 23.6	28.7	28.6
8.จ.ปัตตานี	Pattani	33.6 23.1	33.4 22.4	33.5 23.0	34.2 22.3	33.7 23.7	32.0 23.1	30.7 22.6	33.0 22.9	28.0	..
9.จ.นราธิวาส	Narathiwat	35.0 23.5	34.3 23.0	33.0 23.5	32.2 22.1	33.3 23.5	33.9 23.6	34.5 23.5	33.7 23.2	28.5	27.6
10.จ.ระนอง	Ranong	29.4 24.7	31.5 25.4	31.0 24.8	31.0 24.4	28.0 20.2	30.0 23.4	27.4 23.7	29.8 23.8	26.8	26.6
11.จ.ภูเก็ต	Phuket	31.0 26.0	31.5 25.8	31.5 24.9	33.2 24.2	30.5 24.3	28.9 23.5	29.0 23.5	30.8 24.6	27.7	27.8
12.สนามบินภูเก็ต	Phuket Air-port	30.1 24.5	30.2 27.0	30.5 26.8	30.6 26.5	.. 25.7	29.5 ..	29.7 24.9	30.1 25.9	28.0	27.7
13.สนามบินตรัง	Trang Air-port	32.7 23.3	32.4 23.7	32.8 23.5	32.6 23.6	31.8 23.7	30.2 22.7	31.4 22.7	32.0 23.3	27.7	27.5

แก้ไขเพิ่มเติมรายงานอากาศประจำสัปดาห์ฉบับที่ ๒๕/๒๕๑๔ เนื่องจากได้รับรายงานภายหลัง

Correction in weekly weather report No. 25/1971 for late report rainfall data

สถานีฝน	Station	วันที่และจำนวนน้ำฝนเป็นมิลลิเมตร Date and amount of rainfall in m.m. มิถุนายน June							ปริมาณรวม Total rainfall mm.	ปริมาณตั้งแต่ 1 มี.ค. Accumulative rainfall since 1 January	
		14	15	16	17	18	19	20		ปริมาณ Amount mm.	สูงกว่าหรือต่ำกว่าปกติ Above or below normal
ภาคเหนือ	**Northern Part**										
3. อ.เชียงแสน	Chiang Saen							30.7	30.7	470.3	
4. อ.เชียงของ	Chiang Khong							3.2	54.7	485.2	
7. อ.เทิง	Thoeng							8.2	11.6	255.1	
8. อ.เชียงคำ	Chiang Kham							15.2	36.0	297.6	
11. อ.เวียงป่าเป้า	Wiang Pa Pao							30.4	30.4	..	
14. อ.ปาย	Pai							25.0	25.0	..	
18. อ.ฝาง	Fang							27.5	27.5	431.5	
21. อ.แม่ริม	Mae Rim							13.6	18.9	329.3	
24. อ.สันกำแพง	San Kamphaeng						10.2	8.1	18.3	170.5	
29. อ.ฮอด	Hot							12.1	71.3	424.8	
43. อ.เด่นชัย	Den Chai							9.1	55.5	530.7	
45. อ.ทุ่งช้าง	Thung Chang							25.0	86.7	479.6	
47. อ.ปัว	Pua							18.3	76.1	457.6	
54. อ.ท่าปลา	Tha Pla							35.8	93.3	570.9	
76. อ.หมอเกา	Lom Kao							13.5	36.5	282.7	
ภาคตะวันออกเฉียงเหนือ	**Northeastern Part**										
2. อ.เชียงคาน	Chiang Khan							2.2	24.7	441.8	
3. อ.ท่าลี่	Tha Li							0.8	82.0	380.7	
5. อ.วังสพุง	Wang Saphung							4.1	4.1	345.1	
7. อ.ศรีเชียงใหม่	Si Chiang Mai							8.4	69.5	405.0	
8. อ.โพนพิสัย	Phon Phisai							18.5	42.4	612.0	
9. อ.ท่าบ่อ	Tha Bo							12.4	51.2	475.2	
12. อ.หนองหาร	Nong Han							66.0	94.5	371.2	
14. อ.วานรนิวาส	Wanon Niwat							40.7	48.5	354.9	
15. อ.สว่างแดนดิน	Sawang Daen Din							11.0	54.6	329.0	
18. อ.บ้านแพง	Ban Phaeng							4.6	12.3	705.2	
20. อ.นาแก	Na Kae						16.6		29.9	455.3	
23. จ.กาฬสินธุ์	Kalasin							16.3	65.4	325.6	-239.
24. อ.ยางตลาด	Yang Talat						31.4	49.6	149.6	453.9	
25. อ.สหัสขันธ์	Sahatsakhan							9.8	13.0	158.0	
26. อ.กมลาไสย	Kamalasai							44.1	152.7	630.6	
29. อ.ธวัชบุรี	Thawatchaburi							57.0	107.2	396.8	
32. อ.จตุรพักตรพิมาน	Chaturaphak Phiman							15.0	105.9	336.8	

สถานีฝน	Station	วันที่และจำนวนน้ำฝนเป็นมิลลิเมตร Date and amount of rainfall in m.m. มิถุนายน June 14	15	16	17	18	19	20	ปริมาณ มม. Total rainfall mm.	ปริมาณตั้งแต่ 1 ม.ค. Accumulative rainfall since 1 January: ปริมาณ มม. Amount mm.	สูงต่ำกว่าปกติ Above or below normal
33. อ.เกษตรวิสัย	Kaset Wisai							35.0	207.2	649.1	
34. อ.พนมไพร	Phanom Phrai							42.1	106.3	..	
35. อ.สุวรรณภูมิ	Suwannaphum							0.4	101.1	537.3	
36. จ.มหาสารคาม	Maha Sarakham							8.8	34.0	407.8	- 13.1
37. อ.โกสุมพิสัย	Kosum Phisai*							27.3	51.7	326.7	
38. อ.บรบือ	Borabu							3.2	36.5	430.5	
39. อ.เชียงภูมิพิสัย	Phayakkhaphum Phisai							7.3	219.8	533.6	
45. อ.บ้านไผ่	Ban Phai							0.3	47.1	626.6	
70. อ.รัตนบุรี	Rattanaburi							25.1	109.0	468.6	
71. อ.ท่าตูม	Tha Tum*							14.0	271.3	675.0	
74. อ.สังขละ	Sangkha							6.6	118.1	506.4	
76. อ.ราษีไศล	Rasi Salai							66.1	88.5	506.8	
77. อ.อุทุมพรพิสัย	Uthumphon Phisai							1.4	73.0	..	
78. อ.กันทรารมย์	Kanthararom							16.8	80.5	245.3	
82. อ.เขมราฐ	Khemarat							6.6	144.9	597.3	
84. อ.ยโสธร	Yasothon							9.6	77.7	370.5	
85. อ.คำเขื่อนแก้ว	Kham Khuan Kaeo							28.9	98.5	..	
86. อ.ตระการพืชผล	Trakan Phutphon							97.5	119.5	414.6	
87. อ.มหาชนะชัย	Maha Chana Chai							41.8	163.2	619.9	
88. อ.เขื่องใน	Khuang Nai							20.8	119.7	600.2	
89. อ.โขงเจียม	Khong Chiam						42.4		70.7	461.3	
90. อ.เดชอุดม	Det Udom							7.6	73.1	494.7	
ภาคกลาง	Central Part										
16. อ.มโนรมย์	Manorom							4.8	41.3	251.5	
25. ต.บัวชุม	Bua Chum*				2.7			4.7	16.1	316.7	
30. อ.เดิมบางนางบวช	Doembang Nangbuat							15.8	67.0	184.7	
46. อ.ท่าเรือ	Tha Rua							3.7	14.6	289.8	
ภาคตะวันออก	Eastern Part										
6. อ.ศรีมหาโพธิ	Si Maha Phot							11.7	210.5	700.7	
7. อ.กบินทร์บุรี	Kabin Buri							1.7	139.4	641.2	
8. อ.สระแก้ว	Sakaeo							2.0	73.2	464.1	
11. จ.ฉะเชิงเทรา	Chachoengsao							10.3	93.6	390.6	- 12.6
12. อ.บ้านโพธิ์	Ban Pho							9.4	129.7	511.9	
29. อ.แหลมงอบ	Laem Ngop*							1.2	88.9	728.1	
30. อ.คลองใหญ่	Khlong Yai*							1.3	89.6	1151.7	-356.6

สถานีฝน	Station	วันที่และจำนวนน้ำฝนเป็นมิลลิเมตร Date and amount of rainfall in m.m. มิถุนายน June							ฝนรวม มม. Total rainfall mm.	ฝนรวมตั้งแต่ 1 ม.ค. Accumulative rainfall since 1 January	
		14	15	16	17	18	19	20		ปริมาณ มม. Amount mm.	สูงต่ำกว่าปกติ Above or below normal
9.อ.ท่าแซะ	Tha Sae							12.8	57.9	383.8	
10.อ.สวี	Sawi							3.9	21.9	190.5	
29.อ.สะเดา	Sadao					26.3			138.8	650.9	
42.อ.กระบุรี	Kra Buri						24.9	42.7	243.6	718.9	
43.จ.พังงา	Phangnga							3.5	136.6	1148.6	+161.6
44.อ.กะปง	Kapong					23.7	11.5	2.5	192.8	1416.3	
45.อ.ตะกั่วป่า	Takua Pa							17.4	130.8	1869.9	
46.อ.ท้ายเหมือง	Thai Muang							0.8	84.6	1420.1	
47.อ.ตะกั่วทุ่ง	Takua Thung							10.6	173.9	1362.9	

พิมพ์ที่ ร.พ. กรมอุตุนิยมวิทยา สำนัก

บางกะปิ พระนคร

นาวาโท ธำรง กิติสิน ผู้พิมพ์โฆษ

is mail
PRINTED MATTER

Library, U.S.Weather, Bureau,
Washington 25, D.C. U.S.A.
(Met. Dept. Bangkok, Thailand.)