364m

QC
990
.T5
W4
1973
no. 1-25

กรมอุตุนิยมวิทยา กระทรวงคมนาคม

รายงานอากาศประจำสัปดาห์ ระหว่างวันที่ ๑ – ๗ มกราคม ๒๕๑๖

และ

การคาดหมายลักษณะอากาศ ระหว่างวันที่ ๘ – ๑๔ มกราคม ๒๕๑๖

ฉบับที่ ๑/๒๕๑๖

นาวาเอก ดร. เจริญ เจริญรัชต์ภากย์

อธิบดีกรมอุตุนิยมวิทยา

METEOROLOGICAL DEPARTMENT
MINISTRY OF COMMUNICATIONS
BANGKOK, THAILAND

WEEKLY WEATHER REPORT

DURING THE PERIOD 1 – 7 JANUARY 1973

AND

WEATHER OUTLOOK

DURING 8 – 14 JANUARY 1973

No. 1/1973

ATMOSPHERIC SCIENCES
LIBRARY
JAN 17 1973
N.O.A.A.
U. S. Dept. of Commerce

Charoen Charoen-rajapark

Captain, R.T.N.

Director — General

LIBRARY
N.O.A.A
U S Dept of Commerce

National Oceanic and Atmospheric Administration

Environmental Data Rescue Program

ERRATA NOTICE

One or more conditions of the original document may affect the quality of the image, such as:

Discolored pages
Faded or light ink
Binding intrudes into the text

This document has been imaged through the NOAA Environmental Data Rescue Program. To view the original document, please contact the NOAA Central Library in Silver Spring, MD at (301) 713-2607 x124 or www.reference@nodc.noaa.gov.

Lason, Inc.
Imaging Subcontractor
Beltsville, MD
December 20, 2000

การคาดหมายลักษณะอากาศใน ๗ วันข้างหน้า
ตั้งแต่วันที่ ๘ – ๑๔ มกราคม ๒๕๑๖

ลักษณะทั่วไป

บริเวณความกดอากาศสูงจากประเทศจีนยังคงแผ่ปกคลุมประเทศไทยตอนบน

ภาคเหนือ ภาคตะวันออกเฉียงเหนือ ภาคกลาง ภาคตะวันออก อ่าวไทย ฝั่งตะวันออก	ตลอดสัปดาห์ท้องฟ้าแจ่มใสเป็นส่วนมาก แต่ในตอนเช้าจะมีหมอกเกือบทั่วไป อากาศค่อนข้างหนาว โดยเฉพาะในภาคเหนือและภาคตะวันออกเฉียงเหนือ สำหรับระดับอุณหภูมิโดยทั่วไปจะเปลี่ยนแปลงเพียงเล็กน้อย
อ่าวไทย ฝั่งตะวันตก	ตลอดสัปดาห์ท้องฟ้าโปร่งเป็นส่วนมาก แต่ตอนล่างของอ่าวจะมีฝนเป็นแห่ง ๆ
ภาคใต้ ฝั่งตะวันตก	ตลอดสัปดาห์จะมีฝนเล็กน้อยเป็นบางแห่ง
กรุงเทพมหานคร	ตลอดสัปดาห์ท้องฟ้าแจ่มใสเป็นส่วนมาก และอากาศยังคงเย็นอยู่ สำหรับระดับอุณหภูมิจะเปลี่ยนแปลงเพียงเล็กน้อย

กรมอุตุนิยมวิทยา
๘ ม.ค.๑๖

Weather outlook for the period 8 - 14 January 1973

General Situation

The ridge of the high pressure area from China mainland still covers the Upper Thailand.

Northern Part: Northeastern Part: Central Part: Eastern Part: Gulf of Thailand, East Coast:	Throughout the week, mostly clear sky with morning fog in general. Rather cold particularly in the northern and northeastern parts. Little change in temperature in most parts.
Gulf of Thailand, West Coast:	Throughout the week, mostly fair except for isolated showers over the southern portion.
Southern Thailand, West Coast:	Throughout the week, isolated light showers.
Krung Thep Maha Nakhon:	Throughout the week, mostly clear sky and still cool. Little change in temperature.

Meteorological Department
8 January 1973

สรุปลักษณะอากาศทั่วไปในรอบสัปดาห์
ตั้งแต่วันที่ ๑ – ๗ มกราคม ๒๕๑๖

๑. ในระหว่างสัปดาห์ บริเวณความกดอากาศสูงในประเทศจีนทวีกำลังแรงขึ้นและแผ่ปกคลุมถึงประเทศไทย ทำให้ภาคต่าง ๆ ในประเทศไทยตอนบนมีอากาศหนาวเย็นลงโดยทั่วไป

๒. ในระหว่างสัปดาห์ ปรากฏว่ามีฝนเล็กน้อยถึงปานกลางเป็นบางแห่งทางตอนล่างของภาคใต้ ส่วนภาคอื่นไม่มีฝน

๓. ในระหว่างสัปดาห์ รายงานอุณหภูมิต่ำสุดในภาคต่าง ๆ ของประเทศไทยมีดังนี้.–

ภาคเหนือ	๑๒.๐°ซ.ที่ อ.เมือง	จ.แม่ฮ่องสอน	เมื่อวันที่	๖ ม.ค.
ภาคตะวันออกเฉียงเหนือ	๑๒.๑°ซ.ที่ อ.เมือง	จ.ร้อยเอ็ด	"	๓ "
ภาคกลาง	๑๕.๔°ซ.ที่ อ.ทองผาภูมิ	จ.กาญจนบุรี	"	๖ "
ภาคตะวันออก	๑๕.๐°ซ.ที่ อ.อรัญประเทศ	จ.ปราจีนบุรี	"	๕,๗ "
ภาคใต้	๑๘.๔°ซ.ที่ อ.เมือง	จ.ประจวบคีรีขันธ์	"	๒,๖ "

กรมอุตุนิยมวิทยา

๘ ม.ค.๑๖

General Situation

Period 1 - 7 January 1973

1. During the week, the high pressure area over China mainland increased its strength and spread to cover Thailand. Consequently, cooler weather was experienced in various parts of the Upper Thailand in general.

2. During the week, isolated light to moderate rains occurred in the lower portion of the southern part, while no rain were observed in the remaining parts.

3. During the week the lowest temperatures in the various parts of Thailand were as follow:-

Northern Part	12.0°C.at Mae Hong Son	on	6	January
Northeastern Part	12.1°C.at Roi Et	"	3	"
Central Part	15.4°C.at Thong Pha Phum	"	6	"
Eastern Part	15.0°C.at Aranyaprathet	"	5,7	"
Southern Part	18.4°C.at Prachuap Khiri Khan		2,6	"

Meteorological Department

8 January 1973

ข่าวอากาศเพื่อการเกษตรประจำสัปดาห์

เมื่อวันที่ ๑ - ๗ มกราคม มีลักษณะอากาศซึ่งพอสรุปได้ดังต่อไปนี้:-

ในระหว่างสัปดาห์ บริเวณความกดอากาศสูงในประเทศจีนทวีกำลังแรงขึ้นและแผ่ปกคลุมถึงประเทศไทย ทำให้ภาคต่าง ๆ ในประเทศไทยตอนบนมีอากาศหนาวเย็นลงโดยทั่วไป

ในระหว่างสัปดาห์ ปรากฏว่ามีฝนเล็กน้อยถึงปานกลางเป็นบางแห่งทางตอนล่างของภาคใต้ ส่วนภาคอื่น ๆ ไม่มีฝน.

ข้อควรทราบ

ในระยะนี้บริเวณประเทศไทยตอนบนยังคงได้รับอากาศเย็นจากประเทศจีน โดยจะทำให้ท้องฟ้าแจ่มใสเป็นส่วนมากกับมีหมอกในตอนเช้าเกือบทั่วไป ในสัปดาห์นี้ภาคเหนือและภาคตะวันออกเฉียงเหนือจะมีอากาศค่อนข้างหนาว ส่วนภาคกลางและภาคตะวันออกจะมีอากาศเย็น ระดับอุณหภูมิจะเปลี่ยนแปลงเพียงเล็กน้อย สำหรับภาคใต้คงมีฝนเป็นแห่ง ๆ ทางตอนล่างสุดของภาค.

กองอากาศเกษตร กรมอุตุนิยมวิทยา

๘ มกราคม ๒๕๑๖

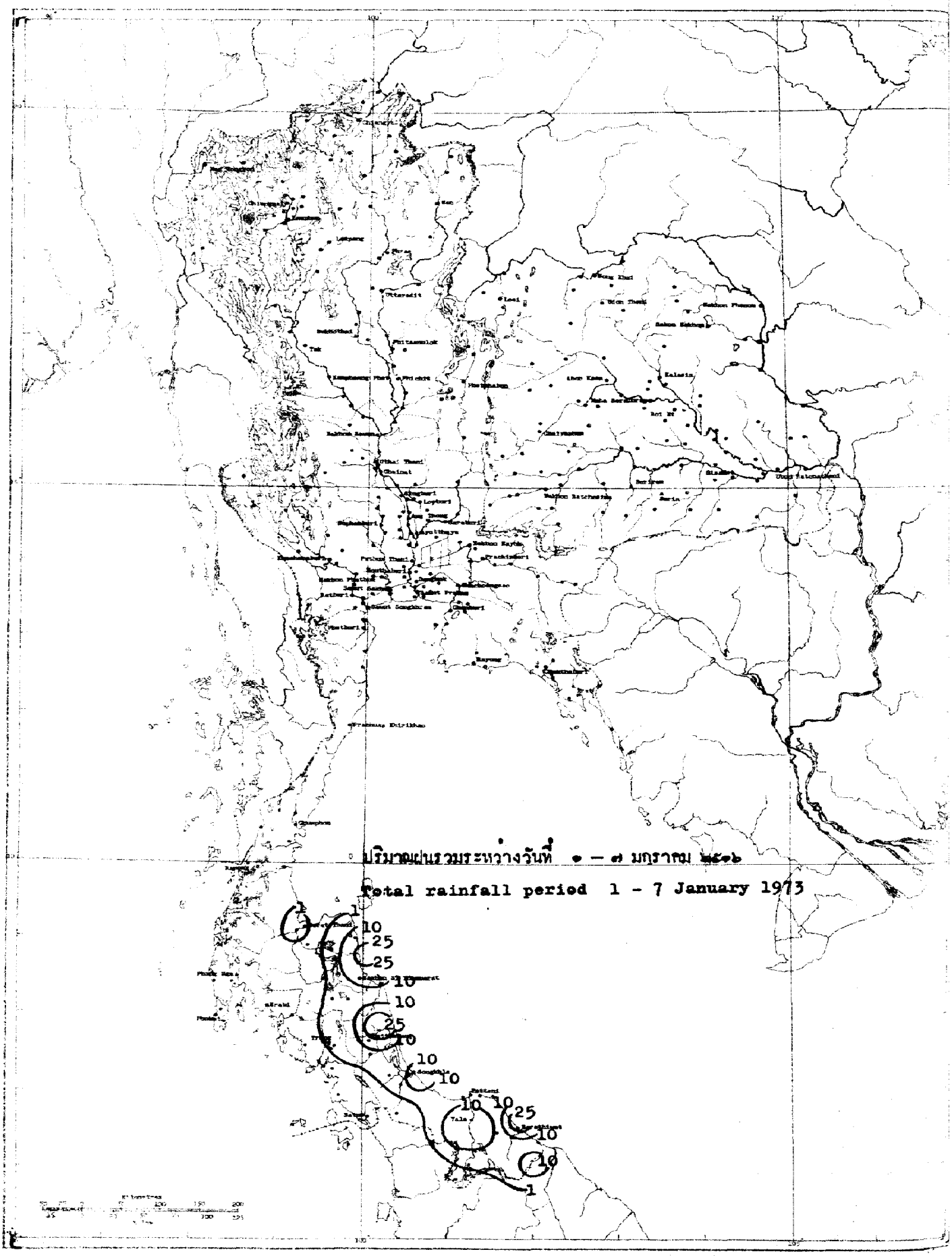
ปริมาณฝนรวมระหว่างวันที่ ๑ – ๗ มกราคม ๒๕๑๖
Total rainfall period 1 - 7 January 1973
1
1
10
25
25
10
10
25
10
10
10
10
10
25
10
10
1

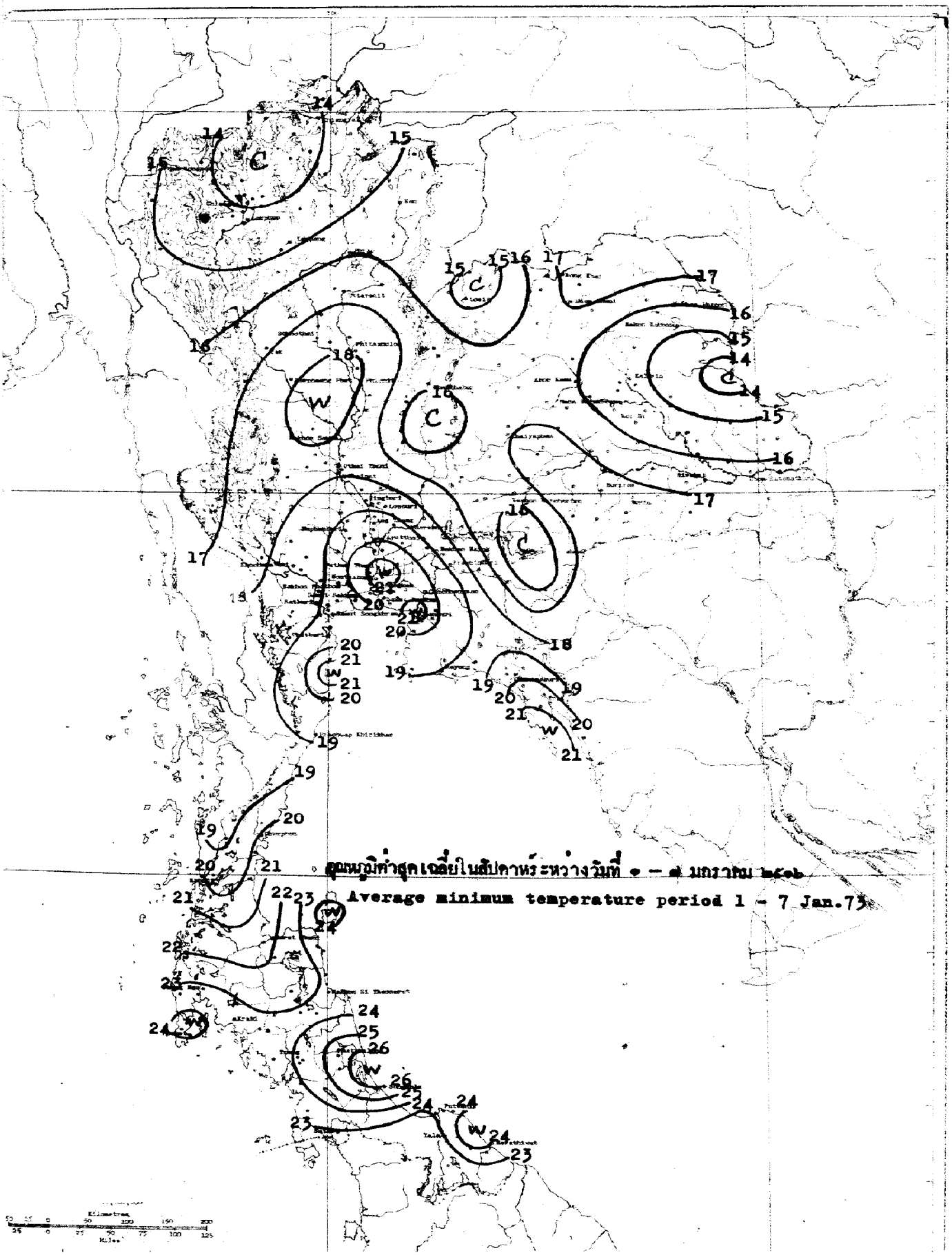
อุณหภูมิต่ำสุดเฉลี่ยในสัปดาห์ระหว่างวันที่ ๑ – ๗ มกราคม ๒๕๑๖
Average minimum temperature period 1 - 7 Jan.73

สถานีฝน	Station	วันที่และจำนวนน้ำฝนเป็นมิลลิเมตร Date and amount of rainfall in millimetres							ฝนรวม มม. Total rainfall mm.	ฝนรวมตั้งแต่ 1 มกราคม Accumulative rainfall since 1 January	
		มกราคม January								ปริมาณ มม. Amount mm.	สูงต่ำกว่าปกติ Above or below Normal
		1	2	3	4	5	6	7			
ภาคเหนือ	**NORTHERN PART**										
1 **เชียงราย**	**CHIANG RAI***								0.0	0.0	- 0.7
2 แม่สาย	Mae Sai								0.0	0.0	- 1.6
3 เชียงแสน	Chiang Saen								0.0	0.0	- 5.2
4 เชียงของ	Chiang Khong								0.0	0.0	- 2.2
5 แม่จัน	Mae Chan								0.0	0.0	0.0
6 แม่สรวย	Mae Suai								0.0	0.0	- 1.0
7 เทิง	Thoeng								0.0	0.0	0.0
8 เชียงคำ	Chiang Kham								0.0	0.0	- 0.4
9 เวียงป่าเป้า	Wiang Pa Pao								0.0	0.0	- 2.0
10 พาน	Phan								0.0	0.0	0.0
11 แม่ใจ	Mae Chai								0.0	0.0	0.0
12 พะเยา	Phayao								0.0	0.0	0.0
13 จุน	Chun								0.0	0.0	- 0.3
14 **แม่ฮ่องสอน**	**MAE HONG SON***								0.0	0.0	- 0.6
15 ปาย	Pai								0.0	0.0	- 0.6
16 ขุนยวม	Khun Yuam								0.0	0.0	- 0.8
17 แม่ลาน้อย	Mae La Noi								0.0	0.0	..
18 แม่สะเรียง	Mae Sariang*								0.0	0.0	- 0.7
19 **เชียงใหม่**	**CHIANG MAI***								0.0	0.0	- 1.0
20 ฝาง	Fang								0.0	0.0	- 0.9
21 แม่อาย	Mae Ai								0.0	0.0	..
22 เชียงดาว	Chiang Dao								0.0	0.0	- 2.8
23 แม่แตง	Mae Taeng								0.0	0.0	- 1.4
24 แม่ริม	Mae Rim								0.0	0.0	- 1.3
25 สันทราย	San Sai								0.0	0.0	- 0.7
26 ดอยสะเก็ด	Doi Saket								0.0	0.0	- 1.7
27 สันกำแพง	San Kamphaeng								0.0	0.0	- 1.1
28 ฮางดง	Hang Dong								0.0	0.0	- 1.4
29 สารภี	Saraphi								0.0	0.0	..
30 สันป่าตอง	San Pa Tong								0.0	0.0	- 2.5
31 จอมทอง	Chom Thong								0.0	0.0	0.0
32 ฮอด	Hot								0.0	0.0	- 1.5
33 **ลำพูน**	**LAMPHUN**								0.0	0.0	0.0
34 ป่าซาง	Pa Sang								0.0	0.0	- 0.7
35 ลี้	Li								0.0	0.0	- 1.7
36 **ลำปาง**	**LAMPANG***								0.0	0.0	- 0.3
37 งาว	Ngao								0.0	0.0	0.0
38 แจ้ห่ม	Chae Hom								0.0	0.0	0.0
39 เกาะคา	Ko Kha								0.0	0.0	- 0.2
40 สบปราบ	Sop Prap								0.0	0.0	- 0.2

สถานีฝน	Station	วันที่และจำนวนน้ำฝนเป็นมิลลิเมตร Date and amount of rainfall in millimeters มกราคม January 1	2	3	4	5	6	7	ฝนรวม มม. Total rainfall mm.	ฝนรวมตั้งแต่ 1 มกราคม Accumulative rainfall since 1 January ปริมาณ มม. Amount mm.	สูงต่ำกว่าปกติ Above or below Normal
41 เถิน	Thoen								0.0	0.0	- 0.2
42 แม่พริก	Mae Phrik								0.0	0.0	- 1.6
43 แพร่	PHRAE *								0.0	0.0	- 2.1
44 สอง	Song								0.0	0.0	- 4.9
45 สูงเม่น	Sung Men								0.0	0.0	- 1.9
46 เด่นชัย	Den Chai								0.0	0.0	- 4.3
47 น่าน	NAN *								0.0	0.0	- 1.2
48 ทุ่งช้าง	Thung Chang								0.0	0.0	- 2.7
49 เชียงกลาง	Chiang Klang								0.0	0.0	..
50 ท่าวังผา	Tha Wang Pha *								0.0	0.0	0.0
51 บ้ว	Pua								0.0	0.0	- 0.5
52 สา	Sa								0.0	0.0	0.0
53 นาน้อย	Na Noi								0.0	0.0	- 1.1
54 อุตรดิตถ์	UTTARADIT *								0.0	0.0	- 1.0
55 ฟากท่า	Fak Tha								0.0	0.0	- 0.4
56 น้ำปาด	Nam Pat								0.0	0.0	- 0.4
57 สนามบินอุตรดิตถ์	Uttaradit Airport *								0.0	0.0	- 5.0
58 ท่าปลา	Tha Pla								0.0	0.0	- 1.1
59 ลับแล	Laplae								0.0	0.0	- 1.0
60 ตาก	TAK *								0.0	0.0	- 1.7
61 เขื่อนภูมิพล	Bhumibol Dam *								0.0	0.0	- 5.8
62 บ้านตาก	Ban Tak								0.0	0.0	- 4.2
63 แม่ระมาด	Mae Ramat								0.0	0.0	- 1.2
64 แม่สอด	Mae Sot *								0.0	0.0	- 1.0
65 สุโขทัย	SUKHOTHAI								0.0	0.0	- 0.4
66 ทุ่งเสลี่ยม	Thung Saliam								0.0	0.0	- 7.5
67 สวรรคโลก	Sawankhalok								0.0	0.0	- 4.6
68 กงไกรลาศ	Kong Krailat								0.0	0.0	- 3.4
69 บ้านด่านลานหอย	Ban Dan Lan Hoi								0.0	0.0	- 17.5
70 พิษณุโลก	PHITSANULOK *								0.0	0.0	- 1.3
71 นครไทย	Nakhon Thai								0.0	0.0	0.0
72 พรหมพิราม	Phrom Phiram								0.0	0.0	- 5.2
73 วังทอง	Wang Thong								0.0	0.0	- 3.4
74 บางกระทุ่ม	Bang Krathum								0.0	0.0	- 4.5
75 กำแพงเพชร	KAMPHAENG PHET								0.0	0.0	- 0.8
76 พรานกระต่าย	Phan Kratai								0.0	0.0	- 3.8
77 คลองขลุง	Khlong Khlung								0.0	0.0	0.0
78 ขาณุวรลักษบุรี	Khanu Woralaksaburi								0.0	0.0	- 1.5
79 พิจิตร	PHICHIT								0.0	0.0	- 0.3
80 สามง่าม	Sam Ngam								0.0	0.0	0.0
81 ตะพานหิน	Taphan Hin								0.0	0.0	- 2.1

สถานีฝน	Station	วันที่และจำนวนน้ำฝนเป็นมิลลิเมตร Date and amount of rainfall in millimeters มกราคม January 1	2	3	4	5	6	7	ฝนรวม มม. Total rainfall mm.	ฝนรวมตั้งแต่ 1 มกราค Accumulative rainfall since 1 January ปริมาณ มม. Amount mm.	สูงต่ำกว่าปก Above or below Normal
82 บางมูลนาค	Bang Mun Nak								0.0	0.0	- 0.2
83 โพทะเล	Pho Thale								0.0	0.0	0.0
84 เพชรบูรณ์	**PHETCHABUN***								0.0	0.0	- 0.3
85 หล่มเก่า	Lom Kao								0.0	0.0	- 0.3
86 หล่มสัก	Lom Sak*								0.0	0.0	- 0.2
87 ชนแดน	Chon Daen								0.0	0.0	- 2.6
88 หนองไผ่	Nong Phai								0.0	0.0	- 0.6
89 วิเชียรบุรี	Wichian Buri*								0.0	0.0	- 0.3
ภาคตะวันออกเฉียงเหนือ	**NORTHEASTERN PART**										
1 เลย	**LOEI***								0.0	0.0	- 1.3
2 เชียงคาน	Chiang Khan								0.0	0.0	- 0.3
3 ท่าลี่	Tha Li								0.0	0.0	- 0.3
4 ด่านซ้าย	Dan Sai								0.0	0.0	- 7.0
5 วังสพุง	Wang Saphung								0.0	0.0	- 0.4
6 หนองคาย	**NONG KHAI***								0.0	0.0	- 1.9
7 ศรีเชียงใหม่	Si Chiang Mai								0.0	0.0	- 1.0
8 ท่าบ่อ	Tha Bo								0.0	0.0	- 0.7
9 โพนพิสัย	Phon Phisai								0.0	0.0	- 0.5
10 บึงกาฬ	Bung Kan								0.0	0.0	- 0.7
11 เซกา	Seka								0.0	0.0	0.0
12 อุดรธานี	**UDON THANI***								0.0	0.0	- 1.0
13 เพ็ญ	Phen								0.0	0.0	- 0.2
14 กุมภวาปี	Kumphawapi								0.0	0.0	- 1.9
15 หนองหาร	Nong Han								0.0	0.0	0.0
16 หนองบัวลำภู	Nong Bua Lam Phu								0.0	0.0	0.0
17 สกลนคร	**SAKON NAKHON***								0.0	0.0	- 0.4
18 วานรนิวาส	Wanon Niwat								0.0	0.0	0.0
19 สว่างแดนดิน	Sawang Daen Din								0.0	0.0	0.0
20 พรรณานิคม	Phanna Nikhom								0.0	0.0	- 0.7
21 นครพนม	**NAKHON PHANOM***								0.0	0.0	- 0.1
22 บ้านแพง	Ban Phaeng								0.0	0.0	- 0.8
23 ท่าอุเทน	Tha Uthen								0.0	0.0	0.0
24 นาแก	Na Kae								0.0	0.0	0.0
25 ธาตุพนม	That Phanom								0.0	0.0	0.0
26 มุกดาหาร	Mukdahan*								0.0	0.0	0.0
27 กาฬสินธุ์	**KALASIN**								0.0	0.0	- 0.4
28 ยางตลาด	Yang Talat								0.0	0.0	- 1.2
29 สหัสขันธ์	Sahatsakhan								0.0	0.0	- 1.7
30 กุฉินารายณ์	Kuchinarai								0.0	0.0	0.0
31 กมลาไสย	Kamalasai								0.0	0.0	- 0.5
32 ร้อยเอ็ด	**ROI ET***								0.0	0.0	- 0.2

สถานีฝน	Station	วันที่และจำนวนน้ำฝนเป็นมิลลิเมตร Date and amount of rainfall in millimeters มกราคม January 1	2	3	4	5	6	7	ฝนรวม มม. Total rainfall mm.	ฝนรวมตั้งแต่ 1 มกราคม Accumulative rainfall since 1 January ปริมาณ มม. Amount mm.	สูงต่ำกว่าปกติ Above or below Normal
33 โพนทอง	Phon Thong								0.0	0.0	0.0
34 ธวัชบุรี	Thawatchaburi								0.0	0.0	0.0
35 อาจสามารถ	At Samat								0.0	0.0	0.0
36 เสลภูมิ	Selaphum								0.0	0.0	0.0
37 จตุรพักตร์พิมาน	Chaturaphak Phiman								0.0	0.0	0.0
38 เกษตรวิสัย	Kaset Wisai								0.0	0.0	- 0.3
39 สุวรรณภูมิ	Suwannaphum								0.0	0.0	0.0
40 มหาสารคาม	MAHA SARAKHAM								0.0	0.0	- 0.3
41 เชียงยืน	Chiang Yun								0.0	0.0	- 2.8
42 กันทรวิชัย	Kantharawichai								0.0	0.0	- 0.3
43 โกสุมพิสัย	Kosum Phisai *								0.0	0.0	- 4.3
44 บรบือ	Borabu								0.0	0.0	- 0.3
45 วาปีปทุม	Wapi Pathum								0.0	0.0	0.0
46 พยัคฆภูมิพิสัย	Phayakkhaphum Phisai								0.0	0.0	0.0
47 ขอนแก่น	KHON KAEN*								0.0	0.0	- 0.8
48 น้ำพอง	Nam Phong								0.0	0.0	0.0
49 ภูเวียง	Phu Wiang								0.0	0.0	- 1.6
50 ชุมแพ	Chum Phae								0.0	0.0	- 1.1
51 มัญจาคีรี	Mancha Khiri								0.0	0.0	0.0
52 ชนบท	Chonnabot								0.0	0.0	- 1.6
53 บ้านไผ่	Ban Phai								0.0	0.0	0.0
54 พล	Phon								0.0	0.0	- 1.1
55 หนองสองห้อง	Nong Song Hong								0.0	0.0	0.0
56 ชัยภูมิ	CHAIYAPHUM *								0.0	0.0	- 0.1
57 เกษตรสมบูรณ์	Kaset Sombun								0.0	0.0	- 0.2
58 ภูเขียว	Phu Khieo								0.0	0.0	- 1.5
59 คอนสวรรค์	Khon Sawan								0.0	0.0	- 0.5
60 จัตุรัส	Chatturat								0.0	0.0	0.0
61 บำเหน็จณรงค์	Bamnet Narong								0.0	0.0	0.0
62 นครราชสีมา	NAKHON RATCHASIMA*								0.0	0.0	- 0.4
63 บัวใหญ่	Bua Yai								0.0	0.0	0.0
64 คง	Khong								0.0	0.0	0.0
65 ด่านขุนทด	Dan Khun Thot								0.0	0.0	- 0.4
66 โนนไทย	Non Thai								0.0	0.0	0.0
67 โนนสูง	Non Sung								0.0	0.0	0.0
68 พิมาย	Phimai								0.0	0.0	..
69 สีคิ้ว	Sikhiu								0.0	0.0	0.0
70 สูงเนิน	Sung Noen								0.0	0.0	0.0
71 ปักธงชัย	Pak Thong Chai								0.0	0.0	- 0.1
72 โชคชัย	Chok Chai *								0.0	0.0	- 0.4
73 ครบุรี	Khon Buri								0.0	0.0	0.0

สถานีฝน	Station	วันที่และจำนวนน้ำฝนเป็นมิลลิเมตร Date and amount of rainfall in millimeters มกราคม January 1	2	3	4	5	6	7	ฝนรวม มม. Total rainfall mm.	ฝนรวมตั้งแต่ 1 มกราคม Accumulative rainfall since 1 January ปริมาณ มม. Amount mm.	สูงต่ำกว่าปกติ Above or below Normal
74 **บุรีรัมย์**	**BURI RAM**								0.0	0.0	0.0
75 บุทไธสง	Phutthaisong								0.0	0.0	- 0.1
76 สตึก	Satuk								0.0	0.0	0.0
77 ลำปลายมาศ	Lam Phai Mat								0.0	0.0	- 0.1
78 นางรอง	Nang Rong*								0.0	0.0	- 0.2
79 **สุรินทร์**	**SURIN***								0.0	0.0	0.0
80 รัตนบุรี	Rattanaburi								0.0	0.0	0.0
81 ท่าตูม	Tha Tum*								0.0	0.0	- 0.2
82 สีขรภูมิ	Sikhoraphum								0.0	0.0	0.0
83 ปราสาท	Prasat								0.0	0.0	0.0
84 สังขะ	Sangkha								0.0	0.0	0.0
85 **ศรีสะเกษ**	**SI SA KET**								0.0	0.0	0.0
86 ราษีไศล	Rasi Salai								0.0	0.0	0.0
87 กันทรารมย์	Kanthararom								0.0	0.0	0.0
88 ขุขันธ์	Khukhan								0.0	0.0	0.0
89 ขุนหาญ	Khun Han								0.0	0.0	0.0
90 กันทรลักษ์	Kantharalak								0.0	0.0	- 1.4
91 **อุบลราชธานี**	**UBON RATCHATHANI***								0.0	0.0	0.0
92 เขมราฐ	Khemarat								0.0	0.0	0.0
93 อำนาจเจริญ	Amnat Charoen								0.0	0.0	0.0
94 ยโสธร	Yasothon								0.0	0.0	0.0
95 ตระการพืชผล	Trakan Phutphon								0.0	0.0	0.0
96 มหาชนะชัย	Maha Chana Chai								0.0	0.0	0.0
97 เดื่องใน	Khuang Nai								0.0	0.0	- 0.5
98 โขงเจียม	Khong Chiam								0.0	0.0	0.0
99 เดชอุดม	Det Udom								0.0	0.0	- 0.1
100 บุณฑริก	Buntharik								0.0	0.0	- 0.4
ภาคกลาง	**CENTRAL PART**										
1 **นครสวรรค์**	**NAKHON SAWAN***								0.0	0.0	- 0.1
2 บรรพตพิสัย	Banphot Phisai								0.0	0.0	0.0
3 ชุมแสง	Chumsaeng								0.0	0.0	- 0.4
4 หนองบัว	Nong Bua								0.0	0.0	- 0.6
5 ลาดยาว	Lat Yao								0.0	0.0	- 0.4
6 ท่าตะโก	Tha Tako								0.0	0.0	- 0.2
7 เทพนคร	Phayuha Khiri								0.0	0.0	- 0.3
8 ตากฟ้า	Takhli								0.0	0.0	0.0
9 **อุทัยธานี**	**UTHAI THANI**								0.0	0.0	- 0.3
10 สว่างอารมณ์	Sawang Arom								0.0	0.0	0.0
11 บ้านไร่	Ban Rai								0.0	0.0	- 2.3
12 ทัพทัน	Thap Than								0.0	0.0	0.0
13 หนองฉาง	Nong Chang								0.0	0.0	- 0.2

สถานีฝน	Station	วันที่และจำนวนน้ำฝนเป็นมิลลิเมตร Date and amount of rainfall in millimeters มกราคม January 1	2	3	4	5*	6	7	ฝนรวม มม. Total rainfall mm.	ฝนรวมตั้งแต่ 1 มกราคม Accumulative rainfall since 1 January ปริมาณ มม. Amount mm.	สูงต่ำกว่าปกติ Above or below Normal
14 หนองขาหย่าง	Nong Khayang								0.0	0.0	- 0.2
15 ชัยนาท	CHAI NAT								0.0	0.0	- 0.4
16 มโนรมย์	Manorom								0.0	0.0	- 0.1
17 วัดสิงห์	Wat Sing								0.0	0.0	- 2.8
18 หันคา	Hankha								0.0	0.0	- 0.8
19 สิงห์บุรี	SING BURI								0.0	0.0	- 3.0
20 อินทร์บุรี	In Buri								0.0	0.0	- 1.2
21 บางระจัน	Bang Rachan								0.0	0.0	- 2.9
22 พรหมบุรี	Phrom Buri								0.0	0.0	- 0.5
23 ลพบุรี	LOP BURI*								0.0	0.0	- 1.7
24 บ้านหมี่	Ban Mi								0.0	0.0	- 1.3
25 บัวชุม	Bua Chum*								0.0	0.0	- 0.2
26 ชัยบาดาล	Chai Badan								0.0	0.0	- 1.2
27 พัฒนานิคม	Phatthana Nikhom								0.0	0.0	- 3.0
28 โคกสำโรง	Khok Samrong								0.0	0.0	- 3.8
29 ท่าวุ้ง	Tha Wung								0.0	0.0	- 1.2
30 สุพรรณบุรี	SUPHAN BURI*								0.0	0.0	- 1.8
31 เดิมบางนางบวช	Doembang Nangbuat								0.0	0.0	- 0.7
32 สามชุก	Sam Chuk								0.0	0.0	- 0.3
33 ดอนเจดีย์	Don Chedi								0.0	0.0	0.0
34 ศรีประจันต์	Si Phrachan								0.0	0.0	- 0.1
35 อู่ทอง	U Thong								0.0	0.0	- 0.9
36 บางปลาม้า	Bang Pa Ma								0.0	0.0	- 1.2
37 สองพี่น้อง	Song Phi Nong								0.0	0.0	- 1.0
38 อ่างทอง	ANG THONG								0.0	0.0	- 1.1
39 โพธิ์ทอง	Pho Thong								0.0	0.0	- 0.8
40 ไชโย	Chaiyo								0.0	0.0	- 6.1
41 วิเศษชัยชาญ	Wiset Chai Chan								0.0	0.0	- 0.5
42 ป่าโมก	Pa Mok								0.0	0.0	- 0.7
43 สระบุรี	SARABURI								0.0	0.0	- 2.4
44 พระพุทธบาท	Phra Phutthabat								0.0	0.0	..
45 บ้านหมอ	Ban Mo								0.0	0.0	0.0
46 เสาไห้	Sao Hai								0.0	0.0	- 1.6
47 แก่งคอย	Kaeng Khio								0.0	0.0	0.0
48 หนองแค	Nong Khae								0.0	0.0	- 0.3
49 พระนครศรีอยุธยา	PHRA NAKHON SI AYUTTHAYA								0.0	0.0	- 0.1
50 ท่าเรือ	Tha Rua								0.0	0.0	
51 ผักไห่	Phak Hai								0.0	0.0	
52 บางบาล	Bang Ban								0.0	0.0	
53 เสนา	Sena								0.0	0.0	
54 บางไทร	Bang Sai								0.0	0.0	

สถานีฝน	Station	วันที่และจำนวนน้ำฝนเป็นมิลลิเมตร Date and amount of rainfall in millimeters มกราคม January 1	2	3	4	5	6	7	ฝนรวม มม. Total rainfall mm.	ฝนรวมตั้งแต่ 1 มกราคม Accumulative rainfall since 1 January ปริมาณ มม. Amount mm.	สูงต่ำกว่าปกติ Above or below Normal
55 บางปะอิน	Bang Pa-in								0.0	0.0	
56 ปทุมธานี	**PATHUM THANI**								0.0	0.0	0.0
57 หนองเสือ	Nong Sua								0.0	0.0	
58 ธัญบุรี	Thanyaburi								0.0	0.0	
59 รังสิต	Rangsit								0.0	0.0	
60 ลำลูกกา	Lam Luk Ka								0.0	0.0	
61 นนทบุรี	**NONTHABURI**								0.0	0.0	- 5.5
62 บางบัวทอง	Bang Bua Thong								0.0	0.0	
63 ธนบุรี	**THON BURI**								0.0	0.0	0.0
64 ตลิ่งชัน	Taling Chan								0.0	0.0	
65 บางขุนเทียน	Bang Khun Thian								0.0	0.0	
66 ราษฎร์บูรณะ	Rat Burana								0.0	0.0	
67 พระนคร	**PHRA NAKHON***								0.0	0.0	- 1.5
68 สนามบินดอนเมือง	Don Muang Airport*								0.0	0.0	- 6.0
69 บางเขน	Bang Khen								0.0	0.0	
70 มีนบุรี	Min Buri								0.0	0.0	
71 ลาดกระบัง	Lat Krabang								0.0	0.0	
72 ศูนย์วิจัยบางนา	Bangk Na*								0.0	0.0	
73 กาญจนบุรี	**KANCHANABURI***								0.0	0.0	- 2.0
74 สังขละบุรี	Sangkhla Buri								0.0	0.0	
75 เหมืองปิล็อก	Pilok								0.0	0.0	
76 ทองผาภูมิ	Thong Pha Phum*								0.0	0.0	
77 ศรีสวัสดิ์	Si Sawat								0.0	0.0	
78 ไทรโยค	Sai Yok								0.0	0.0	
79 พนมทวน	Phanom Thuan								0.0	0.0	
80 ท่าม่วง	Tha Muang								0.0	0.0	
81 นครปฐม	**NAKHON PATHOM**								0.0	0.0	0.0
82 บางเลน	Bang Len								0.0	0.0	
83 นครชัยศรี	Nakhon Chaisi								0.0	0.0	
84 ราชบุรี	**RATCHABURI**								0.0	0.0	0.0
85 บ้านโป่ง	Ban Pong								0.0	0.0	
86 โพธาราม	Photharam								0.0	0.0	
87 ดำเนินสะดวก	Damnoen Saduak								0.0	0.0	
88 ปากท่อ	Pak Tho								0.0	0.0	
89 สมุทรสงคราม	**SAMUT SONGKHRAM**								0.0	0.0	0.0
90 บางคนที	Bang Khonthi								0.0	0.0	
91 อัมพวา	Amphawa								0.0	0.0	
92 สมุทรสาคร	**SAMUT SAKHON**								0.0	0.0	- 1.3
93 กระทุ่มแบน	Kratum Baen								0.0	0.0	
94 สมุทรปราการ	**SAMUT PRAKAN**								0.0	0.0	- 17.5
95 บางพลี	Bang Phli								0.0	0.0	

สถานีฝน	Station	วันที่และจำนวนน้ำฝนเป็นมิลลิเมตร Date and amount of rainfall in millimeters มกราคม January 1	2	3	4	5	6	7	ฝนรวม มม. Total rainfall mm.	ฝนรวมตั้งแต่ 1 มกราคม Accumulative rainfall since 1 January ปริมาณ มม. Amount mm.	สูงต่ำกว่าปกติ Above or below Normal
ภาคตะวันออก	**EASTERN PART**										
1 นครนายก	NAKHON NAYOK								0.0	0.0	- 14.8
2 บ้านนา	Ban Na								0.0	0.0	
3 ปากพลี	Pak Phli								0.0	0.0	
4 องครักษ์	Ongkharak								0.0	0.0	
5 ปราจีนบุรี	PRACHIN BURI *								0.0	0.0	- 5.3
6 ประจันตคาม	Prachantakham								0.0	0.0	
7 บ้านสร้าง	Ban Sang								0.0	0.0	
8 ศรีมหาโพธิ	Si Maha Phot								0.0	0.0	
9 กบินทร์บุรี	Kabin Buri*								0.0	0.0	
10 สระแก้ว	Sa Kaeo								0.0	0.0	
11 วัฒนานคร	Watthana Nakhon								0.0	0.0	
12 อรัญประเทศ	Aranyaprathet *								0.0	0.0	- 1.4
13 ฉะเชิงเทรา	CHACHOENGSAO								0.0	0.0	- 1.3
14 บ้านโพธิ์	Ban Pho								0.0	0.0	
15 ชลบุรี	CHON BURI *								0.0	0.0	- 3.8
16 พานทอง	Phan Thong								0.0	0.0	
17 บ้านบึง	Ban Bung								0.0	0.0	
18 เกาะสีชัง	Ko Sichang *								0.0	0.0	
19 ศรีราชา	Si Racha								0.0	0.0	
20 สัตหีบ	Sattahip *								0.0	0.0	- 7.1
21 ระยอง	RAYONG								0.0	0.0	0.0
22 บ้านค่าย	Ban Khai								0.0	0.0	
23 แกลง	Klaeng								0.0	0.0	
24 จันทบุรี	CHANTHABURI *								0.0	0.0	- 13.9
25 ท่าใหม่	Tha Mai								0.0	0.0	
26 มะขาม	Makham								0.0	0.0	
27 ตราด	TRAT								0.0	0.0	- 5.4
28 เขาสมิง	Khao Saming								0.0	0.0	
29 แหลมงอบ	Laem Ngop								0.0	0.0	
30 คลองใหญ่	Khlong Yai *								0.0	0.0	- 13.1
ภาคใต้	**SOUTHERN PART**										
1 เพชรบุรี	PHETCHABURI								0.0	0.0	0.0
2 บ้านแหลม	Ban Laem								0.0	0.0	
3 บ้านลาด	Ban Lat								0.0	0.0	
4 ท่ายาง	Tha Yang								0.0	0.0	
5 ชะอำ	Cha - am								0.0	0.0	
6 ประจวบคีรีขันธ์	PRACHUAP KHIRI KHAN *								0.0	0.0	- 2.1
7 หัวหิน	Hua Hin *								0.0	0.0	- 0.9
8 ปราณบุรี	Pran Buri								0.0	0.0	
9 ชุมพร	CHUMPHON *		T	0.3					0.3	0.3	- 14.5

สถานีฝน	Station	วันที่และจำนวนน้ำฝนเป็นมิลลิเมตร Date and amount of rainfall in millimeters มกราคม January 1	2	3	4	5	6	7	ฝนรวม มม. Total rainfall mm.	ฝนรวมตั้งแต่ 1 มกราคม Accumulative rainfall since 1 January ปริมาณ มม. Amount mm.	สูงต่ำกว่าปกติ Above or below Normal
10 ท่าแซะ	Tha Sac								0.0	0.0	
11 สวี	Sawi								0.0	0.0	
12 หลังสวน	Lang Suan								0.0	0.0	
13 **สุราษฎร์ธานี**	**SURAT THANI***		T	0.8					0.8	0.8	- 28.9
14 ไชยา	Chaiya								0.0	0.0	
15 เกาะสมุย	Ko Samui*			3.4	T		1.5	T	4.9	4.9	
16 พุนพิน	Phunphin			1.5					1.5	1.5	
17 ท่าฉาง	Tha Chang		1.5						1.5	1.5	
18 กาญจนดิษฐ์	Kanchanadit								0.0	0.0	
19 บ้านนาสาร	Ban Na San								0.0	0.0	
20 **นครศรีธรรมราช**	**NAKHON SI THAMMARAT***		14.2	1.4				0.1	15.7	15.7	- 85.9
21 สิชล	Sichon			14.6					14.6	14.6	
22 ท่าศาลา	Tha Sala		22.7	2.1					24.8	24.8	
23 ฉวาง	Chawang								0.0	0.0	
24 ทุ่งสง	Thung Song			2.5					2.5	2.5	
25 ร่อนพิบูลย์	Ron Phibun								0.0	0.0	
26 ปากพนัง	Pak Phanang								0.0	0.0	
27 **พัทลุง**	**PHATTHALUNG**								0.0	0.0	- 58.9
28 ควนขนุน	Khuan Khanun		43.1						43.1	43.1	
29 ปากพยูน	Pak Phayun					7.6			7.6	7.6	
30 เขาชัยสน	Khao Chaison								0.0	0.0	
31 **สงขลา**	**SONGKHLA***	T				3.6	10.0	3.8	17.4	17.4	- 45.1
32 รัตภูมิ	Rattaphum	1.5							1.5	1.5	
33 หาดใหญ่	Hat Yai								0.0	0.0	
34 สะเดา	Sadao								0.0	0.0	
35 **ปัตตานี**	**PATTANI***		0.9		T		1.2	T	2.1	2.1	- 38.0
36 หนองจิก	Nong Chik								0.0	0.0	
37 ยะหริ่ง	Yaring								0.0	0.0	
38 มายอ	Mayo								0.0	0.0	
39 โคกโพธิ์	Khok Pho								0.0	0.0	
40 ปะนาเระ	Panare								0.0	0.0	
41 **ยะลา**	**YALA**		9.4		7.9				17.3	17.3	..
42 ยะหา	Yaha		5.9	T	12.4				18.3	18.3	
43 รามัน	Raman		3.7		15.2				18.9	18.9	
44 บันนังสตา	Bannang Satar		3.2	4.7	2.2	4.4			14.5	14.5	
45 เบตง	Betong								0.0	0.0	
46 **นราธิวาส**	**NARATHIWAT***	0.4	4.0	3.9	13.8	8.2	T	0.4	30.7	30.7	- 76.3
47 ยี่งอ	Yi-ngo								0.0	0.0	
48 ระแงะ	Rangae		4.0	2.0					6.0	6.0	
49 ตากใบ	Tak Bai								0.0	0.0	
50 สุไหงโกลก	Sungai Kolok	5.6	7.2						12.8	12.8	

สถานีฝน	Station	วันที่และจำนวนน้ำฝนเป็นมิลลิเมตร Date and amount of rainfall in millimeters							ฝนรวม มม. Total rainfall mm.	ฝนรวมตั้งแต่ 1 มกราคม Accumulative rainfall since 1 January	
		มกราคม January								ปริมาณ มม. Amount mm.	สูงต่ำกว่าปกติ Above or below Normal
		1	2	3	4	5	6	7			
51 ระนอง	RANONG*			T					T	0.0	- 8.3
52 กระบุรี	Kra Buri								0.0	0.0	
53 พังงา	PHANGNGA								0.0	0.0	- 9.7
54 ตะกั่วป่า	Takua Pa								0.0	0.0	
55 กะปง	Kapong								0.0	0.0	
56 ท้ายเหมือง	Thai Muang								0.0	0.0	
57 ตะกั่วทุ่ง	Takua Thung								0.0	0.0	
58 ทับปุด	Thap Put								0.0	0.0	
59 ภูเก็ต	PHUKET*		T						T	T	- 7.7
60 สนามบินภูเก็ต	Phuker Airport*								0.0	0.0	
61 กระบี่	KRABI								0.0	0.0	..
62 อ่าวลึก	Ao Luk								0.0	0.0	
63 คลองท่อม	Khlong Tom								0.0	0.0	
64 ตรัง	TRANG								0.0	0.0	
65 สนามบินตรัง	Trang Airport*		2.6				T		2.6	2.6	- 12.5
66 สิเกา	Sikao		T						T	T	
67 ย่านตาขาว	Yan Ta Khao								0.0	0.0	
68 ปะเหลียน	Palian					T			T	T	
69 สตูล	SATUN								0.0	0.0	- 7.9
70 ทุ่งหว้า	Thung Wa								0.0	0.0	

หมายเหตุ

ฝนรายวัน (สถานีของกรมอุตุนิยมวิทยา)

— ปริมาณฝนรวมในช่วงเวลา ๒๔ ชั่วโมง ตั้งแต่เวลา ๐๗.๐๐ น. ของวันนั้น จนถึงเวลา ๐๗.๐๐ น. ของวันรุ่งขึ้น

ฝนรายวัน (สถานีฝนอำเภอหรือจังหวัด)

— ปริมาณฝนรวมในช่วงเวลา ๒๔ ชั่วโมง ตั้งแต่เวลา ๐๙.๐๐ น. ของวันนั้น จนถึงเวลา ๐๙.๐๐ น. ของวันรุ่งขึ้น

ช่องว่าง = ไม่มีฝนหรือยังไม่ได้รับรายงาน

.. = ไม่มีรายงาน

T = ฝนตกเล็กน้อยวัดได้ไม่ถึง ๐.๑ มม.

* = สถานีของกรมอุตุนิยมวิทยา

Remark :

Daily rainfall (Meteorological Department's station)

— Total rainfall amount of 24—hour period from 07.00 a.m. of the recorded date to 07.00 a.m. of the next day.

Daily rainfall (Voluntary observing station)

— Total rainfall amount of 24—hour period from 09.00 a.m. of the recorded date to 09.00 a.m. of the next day.

Blank = No rain or report not arrive.

.. = No report.

T = Slight rain; less than 0.1 mm.

* = Meteorological Department's station.

อุณหภูมิสูงสุดและต่ำสุดประจำวันที่ ๑ – ๗ มกราคม ๒๕๑๖

Daily Max. and Min. Temperature 1 – 7 January 1973

สถานี	Station	อุณหภูมิสูงสุดและต่ำสุดเป็นองศา ซ. Max. and Min. Temperature in degree C.							เฉลี่ยสูงสุด ต่ำสุด Average Max. Min.	เฉลี่ยในสัปดาห์ Weekly Mean	ค่าปกติประจำเดือน Monthly Normal
		1	2	3	4	5	6	7			
ภาคเหนือ	**NORTHERN PART**										
1 เชียงราย	CHIANG RAI	28.7 13.7	28.8 13.9	27.8 14.4	27.5 14.4	28.2 13.0	27.2 14.1	28.0 14.2	28.0 14.0	21.0	19.6
2 แม่ฮ่องสอน	MAE HONG SON	28.6 16.4	29.8 14.8	29.3 15.6	29.3 15.8	29.2 15.0	29.2 12.0	29.2 13.5	29.2 14.7	22.0	22.1
3 เชียงใหม่	CHIANG MAI	28.5 13.0	28.8 12.9	28.9 13.7	28.2 14.0	28.0 13.6	28.3 13.2	28.9 13.8	28.5 13.5	21.0	21.2
4 น่าน	NAN	32.7 15.4	31.3 15.5	29.0 17.2	29.0 13.5	30.3 13.4	30.3 13.8	30.2 12.5	30.4 14.5	22.5	21.5
5 ท่าวังผา	Tha Wang Pha	29.7 15.0	30.3 14.9	26.7 16.5	28.2 14.3	28.8 13.5	28.1 13.4	.. 13.6	28.6 14.5	21.6	..
6 ลำปาง	LAMPANG	30.9 16.8	30.2 13.7	28.8 14.9	29.4 15.7	29.0 14.4	29.8 13.1	30.1 13.8	29.7 14.6	22.2	
7 แม่สะเรียง	Mae Sariang	29.3 15.5	31.3 15.6	30.0 16.0	29.7 13.6	30.2 13.6	29.8 13.4	29.0 13.6	29.9 14.5	22.2	22.3
8 แพร่	PHRAE	31.2 16.5	31.8 15.8	29.4 17.0	29.3 17.7	29.6 15.0	30.0 15.0	30.3 15.7	30.2 16.1	23.2	22.3
9 อุตรดิตถ์	UTTARADIT	33.2 17.0	33.6 17.0	31.0 18.0	31.0 18.0	31.9 15.7	32.0 15.2	32.1 15.3	32.1 16.6	24.4	23.9
10 สนามบินอุตรดิตถ์	Uttaradit Airport	33.2 17.1	34.2 17.0	30.5 18.5	31.0 16.8	32.0 16.6	31.6 16.5	.. ..	32.1 17.1	24.6	..
11 ตาก	TAK	32.3 16.8	31.2 15.9	30.0 17.5	30.2 16.7	30.1 16.7	30.3 16.5	30.2 16.6	30.6 16.7	23.7	23.4
12 พิษณุโลก	PHITSANULOK	33.2 18.5	33.2 19.0	31.0 19.0	31.7 18.3	31.8 18.0	32.1 18.0	31.9 17.5	32.1 18.3	25.2	24.6
13 แม่สอด	Mae Sot	28.9 15.5	30.4 14.9	29.6 16.5	29.8 14.6	30.4 14.9	30.0 16.0	30.5 14.0	29.9 15.2	22.6	23.1
14 เพชรบูรณ์	PHETCHABUN	33.3 16.5	34.0 15.9	31.5 15.8	31.5 16.2	32.4 15.7	32.5 15.0	32.3 15.2	32.5 16.0	24.3	23.3
15 หล่มสัก	Lom Sak	33.4 16.6	33.7 16.4	31.0 19.5	31.4 16.1	32.0 15.4	32.1 15.8	.. 15.4	32.3 16.5	24.4	..
16 วิเชียรบุรี	Wichian Buri	34.1 17.4	32.6 17.2	29.9 16.7	30.9 16.1	31.1 16.0	31.5 15.1	31.0 15.0	31.6 16.2	23.9	..
ภาคตะวันออกเฉียงเหนือ	**NORTHEASTERN PART**										
1 หนองคาย	NONG KHAI	31.0 17.6	28.3 19.0	25.6 14.7	28.8 16.5	29.0 16.9	28.3 16.0	27.4 15.0	28.3 16.5	22.4	22.6
2 เลย	LOEI	31.5 16.0	30.5 16.4	26.5 15.3	28.6 14.5	30.0 14.6	28.4 14.3	28.0 13.7	29.1 15.0	22.1	20.9
3 อุดรธานี	UDON THANI	31.6 17.7	29.0 18.4	25.8 15.1	29.2 16.8	29.0 16.5	28.0 16.5	27.7 15.8	28.6 16.7	22.7	22.4
4 สกลนคร	SAKON NAKHON	31.3 16.2	27.0 18.2	25.5 13.1	27.8 15.8	28.3 15.6	27.7 13.8	27.4 14.2	27.9 15.3	21.6	21.6
5 นครพนม	NAKHON PHANOM	31.6 15.8	26.0 19.4	25.5 14.9	28.6 15.7	28.0 15.1	27.5 16.8	26.9 16.0	27.7 16.2	22.0	21.6
6 มุกดาหาร	Mukdahan	31.2 16.1	25.9 18.1	26.0 13.0	29.0 13.0	28.2 14.7	27.8 12.9	26.8 12.9	27.8 14.4	21.1	21.8
7 ขอนแก่น	KHON KAEN	33.2 17.0	30.7 17.4	27.5 14.8	29.5 15.5	30.5 16.0	29.5 14.6	28.8 15.2	29.9 15.8	22.9	23.1
8 โกสุมพิสัย	Kosum Phisai	32.9 16.8	29.7 17.6	28.1 13.7	29.5 15.0	30.0 15.2	29.2 15.2	.. 14.9	29.9 15.5	22.7	..
9 ร้อยเอ็ด	ROI ET	32.7 17.3	28.6 19.2	27.4 12.1	29.4 14.2	29.7 16.2	29.9 14.7	28.0 14.6	29.3 15.5	22.4	23.4
10 ชัยภูมิ	CHAIYAPHUM	33.3 17.7	30.6 17.8	26.6 15.7	28.4 15.5	29.5 15.8	28.7 17.0	28.1 17.0	29.3 16.6	23.0	23.6
11 อุบลราชธานี	UBON RATCHATHANI	32.2 18.5	29.4 18.9	29.0 15.0	30.0 15.7	30.4 16.4	30.3 16.2	29.4 15.5	30.1 16.6	23.4	24.0
12 สุรินทร์	SURIN	33.0 17.5	31.0 18.4	29.4 14.4	30.9 16.1	31.5 17.0	31.5 16.1	30.5 15.9	31.1 16.5	23.8	23.7
13 ท่าตูม	Tha Tum	33.1 15.6	29.6 17.5	27.8 13.8	29.6 14.2	29.8 15.1	30.5 14.7	.. 14.7	30.1 15.1	22.6	..
14 นางรอง	Nang Rong	32.9 18.4	30.8 18.3	28.2 15.2	29.9 16.3	30.6 16.0	30.3 15.4	.. 16.4	30.3 16.6	23.5	..

สถานี	Station	อุณหภูมิสูงสุดและต่ำสุดเป็นองศา ซ. Max. and Min. Temperature in degree C. 1	2	3	4	5	6	7	เฉลี่ยสูงสุด ต่ำสุด Average Max. Min.	เฉลี่ยในสัปดาห์ Weekly Mean	ค่าปกติประจำเดือน Monthly Normal
15 นครราชสีมา	NAKHON RATCHASIMA	33.0 17.5	31.0 17.1	26.7 15.4	29.1 15.0	30.2 15.1	29.1 15.6	28.3 15.5	29.6 15.9	22.8	23.7
16 โชคชัย	Chok Chai	32.3 18.2	30.0 16.5	27.3 15.2	28.8 15.2	29.4 15.3	29.2 14.8	.. 14.4	29.5 15.7	22.6	..
ภาคกลาง	**CENTRAL PART**										
1 นครสวรรค์	NAKHON SAWAN	33.5 18.9	32.6 17.7	31.0 20.4	31.9 17.5	32.0 17.7	32.1 16.0	31.5 16.4	32.1 17.8	25.0	25.0
2 ลพบุรี	LOP BURI	33.9 19.0	34.8 19.0	32.0 20.8	33.2 18.6	32.6 18.8	33.2 18.0	32.5 17.8	33.2 18.9	26.1	26.0
3 สุพรรณบุรี	SUPHAN BURI	32.3 20.3	33.0 19.7	31.4 19.9	31.5 18.8	31.8 19.0	32.7 18.2	32.0 18.0	32.1 19.1	25.6	25.4
4 กาญจนบุรี	KANCHANABURI	32.9 19.4	32.4 18.2	30.4 20.0	32.0 16.9	31.0 17.1	31.6 16.5	31.9 16.6	31.7 17.8	24.8	24.9
5 ทองผาภูมิ	Thong Pha Phum	32.2 17.4	31.5 17.5	31.2 17.0	31.5 17.0	31.0 16.4	31.5 15.4	31.8 16.0	31.5 16.7	24.1	..
6 สนามบินดอนเมือง	Dong Muang Airport	32.8 22.0	33.1 22.1	30.9 21.7	31.8 20.3	32.0 20.0	31.7 21.2	31.8 20.5	32.0 21.1	26.6	26.1
7 พระนคร	PHRA NAKHON	32.4 21.2	33.1 21.0	30.8 21.8	31.7 21.2	31.7 19.9	31.8 20.1	31.6 18.9	31.9 20.6	26.3	26.2
8 ศูนย์วิจัย ฯ บางนา	Bang Na	31.2 21.3	32.0 20.9	30.4 20.7	31.2 19.8	30.9 19.0	30.7 19.6	30.7 19.0	30.9 20.0	25.5	..
ภาคตะวันออก	**EASTERN PART**										
1 ปราจีนบุรี	PRACHIN BURI	33.2 19.5	32.9 19.8	29.8 19.3	30.5 17.7	31.7 18.4	31.5 17.3	32.5 17.9	31.7 18.6	25.2	25.6
2 กบินทร์บุรี	Kabin Buri	33.7 19.6	33.8 19.7	30.8 19.2	31.1 18.0	32.4 17.7	31.7 17.5	.. 17.6	32.3 18.5	25.4	..
3 อรัญประเทศ	Aranyaprathet	32.5 18.0	32.9 17.9	30.3 16.5	30.4 16.1	31.5 15.0	31.5 15.7	31.6 15.0	31.5 16.3	23.9	25.1
4 ชลบุรี	CHON BURI	33.8 20.0	35.3 19.8	33.3 22.4	32.9 19.8	33.9 19.0	33.5 22.4	33.8 21.0	33.8 20.6	27.2	25.8
5 เกาะสีชัง	Ko Si Chang	.. ..	31.9 ..	31.5 ..	.. ..	.. ..	31.0 19.8	30.8 19.7	31.3 19.8	25.6	26.3
6 สัตหีบ	Sattahip	33.4 19.1	32.8 18.6	31.8 19.8	31.1 18.6	31.4 18.0	32.2 18.6	32.4 19.7	32.2 18.9	25.6	28.0
7 ระยอง	RAYONG	33.2 20.0	31.2 19.4	34.0 19.8	31.3 18.6	31.0 18.8	31.7 18.1	.. 18.7	32.1 19.1	25.6	..
8 จันทบุรี	CHANTHABURI	33.1 19.2	33.2 19.4	29.5 20.9	31.6 18.5	31.6 19.3	31.8 21.3	31.1 20.7	31.7 19.9	25.8	25.9
9 คลองใหญ่	Khlong Yai	31.3 19.7	31.6 19.8	32.1 23.8	32.1 20.5	31.2 22.7	32.5 21.2	32.0 21.0	31.8 21.2	26.5	25.8
ภาคใต้	**SOUTHERN PART**										
1 หัวหิน	Hua Hin	30.2 21.7	30.6 20.9	29.7 21.2	29.2 20.8	29.5 20.6	29.3 21.1	28.9 20.9	29.6 21.0	25.3	25.0
2 ประจวบคีรีขันธ์	PRACHUAP KHIRI KHAN	30.6 19.2	30.1 18.4	30.2 18.9	29.7 19.8	30.0 18.7	30.3 18.4	31.1 18.7	30.3 18.9	24.6	24.6
3 ชุมพร	CHUMPHON	31.6 19.2	31.5 20.1	31.8 21.6	31.5 22.5	31.8 19.9	31.6 19.1	31.6 18.3	31.6 20.1	25.9	25.0
4 สุราษฎร์ธานี	SURAT THANI	30.7 21.0	30.5 20.8	28.2 22.1	32.7 19.5	30.0 20.8	30.1 20.3	30.3 20.8	30.4 20.8	25.6	25.7
5 เกาะสมุย	Ko Samui	30.5 23.8	30.5 23.8	28.1 25.9	29.5 25.5	30.1 23.5	31.5 23.5	30.0 22.3	30.0 24.0	27.0	..
6 นครศรีธรรมราช	NAKHON SI THAMMARAT	31.1 22.4	30.0 22.1	29.2 23.5	29.9 22.2	30.3 22.3	30.2 23.1	.. 21.9	30.1 22.5	26.3	26.0
7 สงขลา	SONGKHLA	31.2 25.5	31.4 24.8	31.4 26.5	31.4 26.2	31.1 26.0	29.9 25.4	30.7 26.1	31.0 25.8	28.4	26.9
8 ปัตตานี	PATTANI	29.5 22.1	31.0 23.6	31.0 23.5	30.0 22.2	29.6 22.9	30.8 24.0	30.5 22.7	30.3 23.0	26.7	26.0
9 นราธิวาส	NARATHIWAT	29.5 22.5	30.9 23.1	31.0 25.5	31.3 24.5	30.0 23.5	31.0 25.4	32.0 25.5	30.8 24.3	27.6	26.0
10 ระนอง	RANONG	33.3 20.2	33.6 21.1	33.2 22.1	33.7 19.2	33.0 20.1	32.3 22.2	34.9 17.4	33.4 20.3	26.9	25.9
11 ภูเก็ต	PHUKET	32.2 23.9	32.9 24.4	31.8 25.2	33.0 25.2	32.7 22.6	32.5 24.3	31.5 24.2	32.4 24.3	28.4	27.3
12 สนามบินภูเก็ต	Phuket Airport	32.0 21.0	32.9 25.0	31.7 23.7	32.5 22.7	32.4 21.7	32.7 23.8	32.2 20.8	32.3 22.4	27.4	26.5
13 สนามบินตรัง	Trang Airport	32.1 23.8	32.7 23.7	32.0 24.2	32.5 25.0	32.4 23.0	31.5 23.3	31.2 21.7	32.1 23.5	27.8	26.7

กรมอุตุนิยมวิทยา กระทรวงคมนาคม

รายงานอากาศประจำสัปดาห์ ระหว่างวันที่ ๘ – ๑๔ มกราคม ๒๕๑๖

และ

การคาดหมายลักษณะอากาศ ระหว่างวันที่ ๑๕ – ๒๑ มกราคม ๒๕๑๖

ฉบับที่ ๒/๒๕๑๖

นาวาเอก ดร. เจริญ เจริญรัชต์ภากย์

อธิบดีกรมอุตุนิยมวิทยา

METEOROLOGICAL DEPARTMENT

MINISTRY OF COMMUNICATIONS

BANGKOK, THAILAND

WEEKLY WEATHER REPORT

DURING THE PERIOD 8 – 14 JANUARY 1973

ATMOSPHERIC SCIENCES
LIBRARY
JAN 22 1973
N.O.A.A.
U. S. Dept. of Commerce

WEATHER OUTLOOK

DURING 15 – 21 JANUARY 1973

No. 2/1973

Charoen Charoen-rajapark

Captain, R.T.N.

Director — General

การคาดหมายลักษณะอากาศใน ๗ วันข้างหน้า
ตั้งแต่วันที่ ๑๕ – ๒๑ มกราคม ๒๕๑๖

ลักษณะทั่วไป

บริเวณความกดอากาศสูงจากประเทศจีน ซึ่งปกคลุมประเทศไทยตอนบนได้อ่อนกำลังลงไป

ภาคเหนือ ภาคตะวันออกเฉียงเหนือ	ตลอดสัปดาห์ท้องฟ้าแจ่มใสเป็นส่วนมาก แต่ในตอนเช้าจะมีหมอกทั่วไป อากาศค่อนข้างหนาวและระดับอุณหภูมิจะสูงขึ้นเล็กน้อยในครึ่งแรกของสัปดาห์
ภาคกลาง ภาคตะวันออก อ่าวไทย ฝั่งตะวันออก	ตลอดสัปดาห์ท้องฟ้าโปร่งและยังคงเย็นอยู่ ระดับอุณหภูมิจะสูงขึ้นเล็กน้อย
อ่าวไทย ฝั่งตะวันตก	ตลอดสัปดาห์ท้องฟ้าโปร่งเป็นส่วนมาก เว้นแต่ทางตอนล่างของอ่าวจะมีฝนเป็นแห่ง ๆ
ภาคใต้ ฝั่งตะวันตก	ตลอดสัปดาห์จะมีฝนเล็กน้อยเป็นบางแห่ง
กรุงเทพมหานคร	ตลอดสัปดาห์ท้องฟ้าโปร่งและยังคงเย็นอยู่ ระดับอุณหภูมิจะสูงขึ้นเล็กน้อย.

กรมอุตุนิยมวิทยา

๑๕ ม.ค.๑๖

Weather outlook for the period 15 - 21 January 1973

General Situation

The ridge of the high pressure area from China mainland which covers the Upper Thailand has decreased its intensity.

Northern Part: Northeastern Part:	Throughout the week, mostly clear sky except for morning fog in general. Rather cold with slight increase in temperature during the first half of the week.
Central Part: Eastern Part: Gulf of Thailand, East Coast:	Throughout the week, fair and still cool. Slight increase in temperature.
Gulf of Thailand, West Coast:	Throughout the week, mostly fair except for isolated showers over the southern portion.
Southern Thailand, West Coast:	Throughout the week, light isolated showers.
Krung Thep Maha Nakhon:	Throughout the week, fair and still cool. Slight increase in temperature.

Meteorological Department

15 January 1973

สรุปลักษณะอากาศทั่วไปในรอบสัปดาห์
ตั้งแต่วันที่ ๘ – ๑๔ มกราคม ๒๕๑๖

๑. ในระหว่างสัปดาห์บริเวณความกดอากาศสูงจากประเทศจีนซึ่งมีกำลังค่อนข้างแรงยังคงแผ่ลิ้นปกคลุมถึงประเทศไทย ทำให้ภาคต่าง ๆ ของประเทศไทยตอนบนมีอุณหภูมิลดลงต่อไปอีก โดยเฉพาะตอนบนของภาคเหนือและภาคตะวันออกเฉียงเหนืออากาศอยู่ในเกณฑ์หนาว แต่ในตอนสุดสัปดาห์บริเวณความกดอากาศสูงได้เริ่มอ่อนกำลังล

๒. ในระหว่างสัปดาห์ปรากฏว่า มีฝนเล็กน้อยถึงปานกลางเป็นบางแห่งในภาคใต้ตั้งแต่ชุมพรลงไป และมีฝนตกหนักวัดได้ ๓๖.๒ มม.ที่ อ.ท่าศาลา จ.นครศรีธรรมราช เมื่อวันที่ ๙ ม.ค. ส่วนภาคอื่น ๆ ไม่มีฝนตก

๓. ในระหว่างสัปดาห์ รายงานอุณหภูมิต่ำสุดในภาคต่าง ๆ ของประเทศไทยมีดังนี้.–

ภาคเหนือ	๑๐.๔°ซ.ที่	อ.แม่สะเรียง	จ.แม่ฮ่องสอน	เมื่อวันที่	๑๒ ม.ค.
ภาคตะวันออกเฉียงเหนือ	๑๑.๔°ซ.ที่	อ.เมือง	จ.เลย	"	๑๔ "
ภาคกลาง	๑๒.๓°ซ.ที่	อ.ทองผาภูมิ	จ.กาญจนบุรี	"	๑๔ "
ภาคตะวันออก	๑๔.๕°ซ.ที่	อ.อรัญประเทศ	จ.ปราจีนบุรี	"	๑๒ "
ภาคใต้	๑๗.๓°ซ.ที่	อ.เมือง	จ.ประจวบคีรีขันธ์	"	๑๔ "

กรมอุตุนิยมวิทยา

๑๕ ม.ค.๑๖

General Situation

Period 8 - 14 January 1973

1. During the week, the rather intense high pressure area from China mainland still extended to cover Thailand. Consequently, further decreasing in temperature was experienced in various parts of the Upper Thailand. In the upper portion of the northern and northeastern parts cold weather was experienced. In the weekend, however, the high pressure area began to decrease its strength.

2. During the week, isolated light to moderate rains occurred in the southern part, started from Chumphon province to the south with heavy rain of 36.2 mm. at Tha Sala, Nakhon Si Thammarat province on 9 January, and no rain were observed in the remaining parts.

3. During the week the lowest temperatures in the various parts of Thailand were as follow:-

Northern Part	10.4°C.at Mae Sariang	on	12	January
Northeastern Part	11.4°C.at Loei	"	14	"
Central Part	12.3°C.at Thong Pha Phum	"	14	"
Eastern Part	14.5°C.at Aranyaprathet	"	12	"
Southern Part	17.3°C.at Prachuap Khiri Khan	"	14	"

Meteorological Department

15 January 1973

ข่าวอากาศเพื่อการเกษตรประจำสัปดาห์

เมื่อวันที่ ๘ - ๑๔ มกราคม มีลักษณะอากาศซึ่งพอสรุปได้ดังต่อไปนี้ :-

ในระหว่างสัปดาห์บริเวณความกดอากาศสูงจากประเทศจีนซึ่งมีกำลังค่อนข้างแรงยังคงแผ่ลิ้มปกคลุมถึงประเทศไทย ทำให้ภาคต่าง ๆ ของประเทศไทยตอนบนมีอุณหภูมิลดลงต่อไปอีก โดยเฉพาะตอนบนของภาคเหนือและภาคตะวันออกเฉียงเหนืออากาศอยู่ในเกณฑ์หนาว แต่ในตอนสุดสัปดาห์บริเวณความกดอากาศสูงได้เริ่มอ่อนกำลังลง

ในระหว่างสัปดาห์ปรากฏว่า มีฝนเล็กน้อยถึงปานกลางเป็นบางแห่งในภาคใต้ตั้งแต่ชุมพรลงไป และมีฝนตกหนักวัดได้ ๓๖.๒ มม. ที่ อ.ท่าศาลา จังหวัดนครศรีธรรมราช เมื่อวันที่ ๙ ม.ค. ส่วนภาคอื่น ๆ ไม่มีฝนตก.

ข้อควรทราบ

เนื่องจากบริเวณความกดอากาศสูงในประเทศจีนซึ่งแผ่ลงมาปกคลุมประเทศไทยได้อ่อนกำลังลงไป ซึ่งจะทำให้ในสัปดาห์นี้บริเวณประเทศไทยตอนบนมีระดับอุณหภูมิสูงขึ้นเล็กน้อย แต่ภาคเหนือและภาคตะวันออกเฉียงเหนือยังคงมีอากาศอยู่ในเกณฑ์ค่อนข้างหนาว ส่วนภาคกลางและภาคตะวันออกมีอากาศเย็น สำหรับภาคใต้คงมีฝนเป็นบางแห่งโดยเฉพาะทางตอนล่างของภาค.

กองอากาศเกษตร กรมอุตุนิยมวิทยา

๑๕ มกราคม ๒๕๑๖

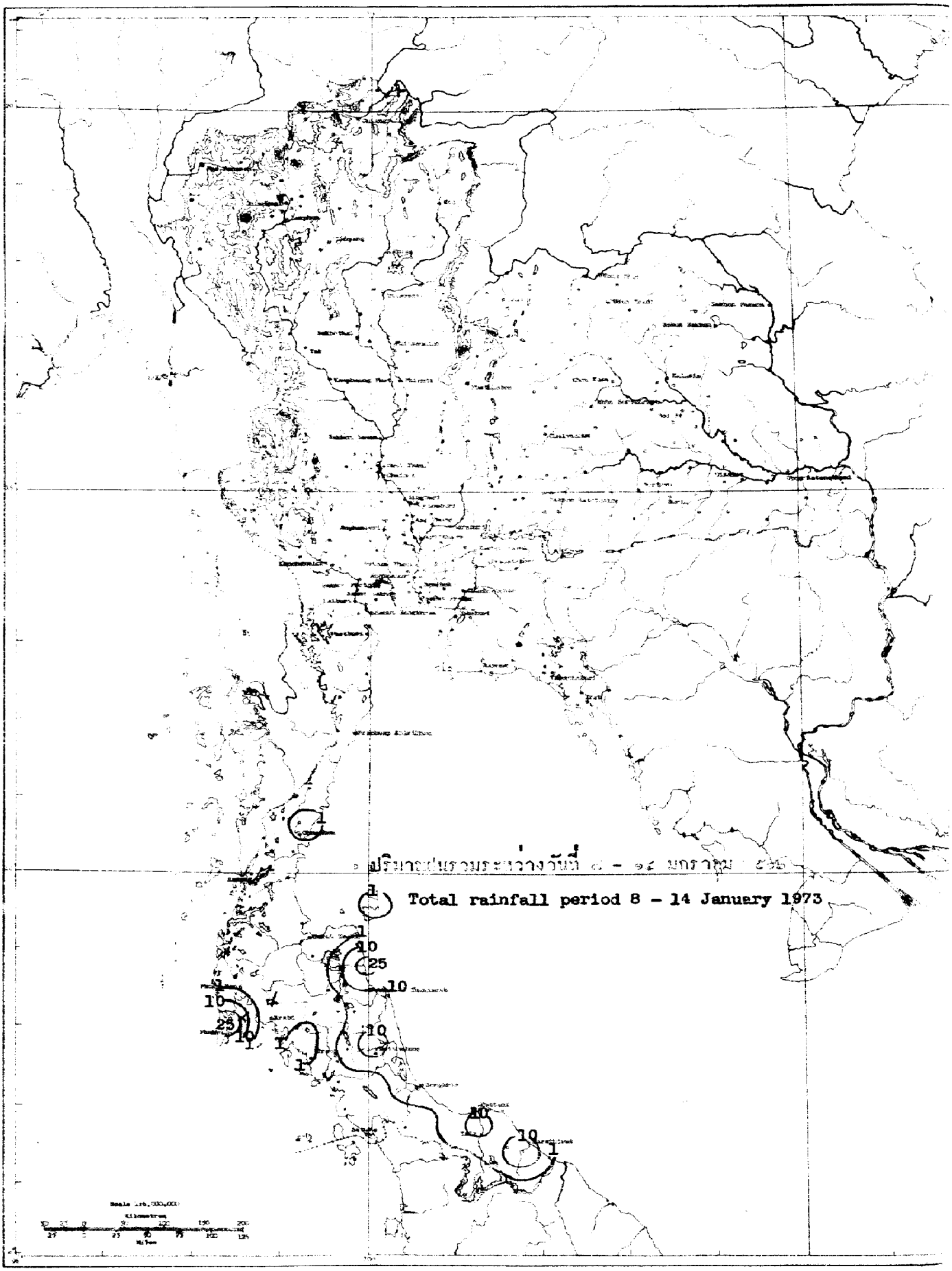
ปริมาณฝนรวมระหว่างวันที่ ๘ - ๑๔ มกราคม ๕๖๖
Total rainfall period 8 - 14 January 1973
1
10
25
10
10
25
10
1
1
1
10
10
1
Kilometres
Miles

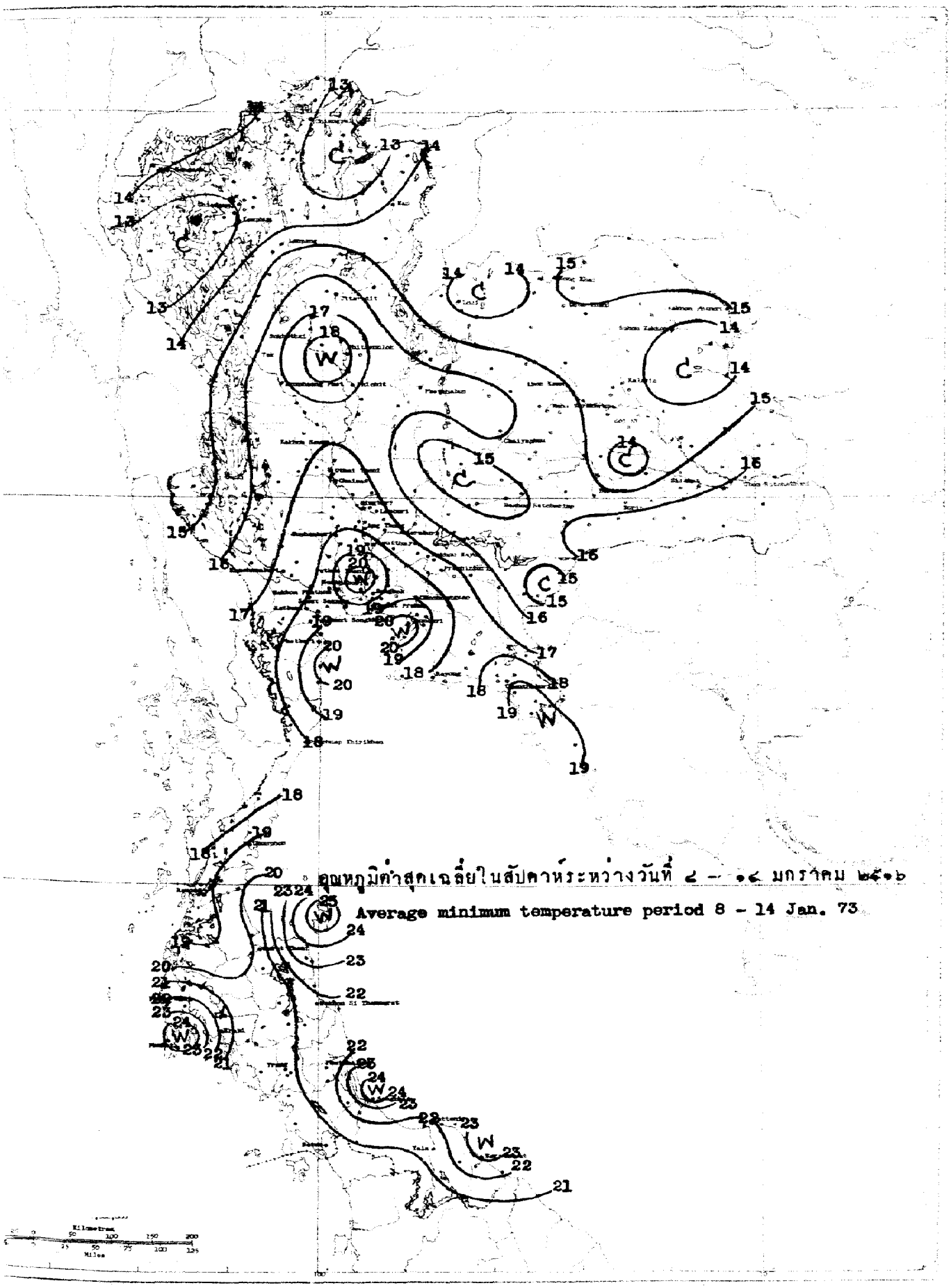

อุณหภูมิต่ำสุดเฉลี่ยในสัปดาห์ระหว่างวันที่ ๘ – ๑๔ มกราคม ๒๕๑๖

Average minimum temperature period 8 – 14 Jan. 73

สถานีฝน	Station	วันที่และจำนวนน้ำฝนเป็นมิลลิเมตร Date and amount of rainfall in millimeters							ฝนรวม มม. Total rainfall mm.	ฝนรวมตั้งแต่ 1 มกราคม Accumulative rainfall since 1 January	
		มกราคม January								ปริมาณ มม. Amount mm.	สูงต่ำกว่าปกติ Above or below Normal
		8	9	10	11	12	13	14			
ภาคเหนือ	**NORTHERN PART**										
1 **เชียงราย**	**CHIANG RAI***								0.0	0.0	- 1.3
2 แม่สาย	Mae Sai								0.0	0.0	- 1.6
3 เชียงแสน	Chiang Saen								0.0	0.0	- 7.6
4 เชียงของ	Chiang Khong								0.0	0.0	- 6.0
5 แม่จัน	Mae Chan								0.0	0.0	- 0.1
6 แม่สรวย	Mae Suai								0.0	0.0	- 1.4
7 ฮิง	Thoeng								0.0	0.0	- 1.3
8 เชียงคำ	Chiang Kham								0.0	0.0	- 0.4
9 เวียงป่าเป้า	Wiang Pa Pao								0.0	0.0	- 3.8
10 พาน	Phan								0.0	0.0	0.0
11 แม่ใจ	Mae Chai								0.0	0.0	- 3.7
12 พะเยา	Phayao								0.0	0.0	- 0.7
13 จุน	Chun								0.0	0.0	- 1.0
14 **แม่ฮ่องสอน**	**MAE HONG SON***								0.0	0.0	- 0.7
15 ปาย	Pai								0.0	0.0	- 0.6
16 ขุนยวม	Khun Yuam								0.0	0.0	- 1.6
17 แม่ลาน้อย	Mae La Noi								0.0	0.0	..
18 แม่สะเรียง	Mae Sariang*								0.0	0.0	- 0.7
19 **เชียงใหม่**	**CHIANG MAI***								0.0	0.0	- 1.4
20 ฝาง	Fang								0.0	0.0	- 5.2
21 แม่อาย	Mae Ai								0.0	0.0	..
22 เชียงดาว	Chiang Dao								0.0	0.0	- 2.8
23 แม่แตง	Mae Taeng								0.0	0.0	- 1.7
24 แม่ริม	Mae Rim								0.0	0.0	- 1.7
25 สันทราย	San Sai								0.0	0.0	- 1.6
26 ดอยสะเก็ด	Doi Saket								0.0	0.0	- 1.9
27 สันกำแพง	San Kamphaeng								0.0	0.0	- 1.1
28 ฮางดง	Hang Dong								0.0	0.0	- 1.4
29 สารภี	Saraphi								0.0	0.0	..
30 สันป่าตอง	San Pa Tong								0.0	0.0	- 2.5
31 จอมทอง	Chom Thong								0.0	0.0	0.0
32 ฮอด	Hot								0.0	0.0	- 1.5
33 **ลำพูน**	**LAMPHUN**								0.0	0.0	0.0
34 ป่าซาง	Pa Sang								0.0	0.0	- 0.8
35 ลี้	Li								0.0	0.0	- 1.7
36 **ลำปาง**	**LAMPANG***								0.0	0.0	- 0.4
37 งาว	Ngao								0.0	0.0	0.0
38 แจ้ห่ม	Chae Hom								0.0	0.0	0.0
39 เกาะคา	Ko Kha								0.0	0.0	- 0.4
40 สบปราบ	Sop Prap								0.0	0.0	- 0.4

สถานีฝน	Station	วันที่และจำนวนน้ำฝนเป็นมิลลิเมตร Date and amount of rainfall in millimeters มกราคม January 8	9	10	11	12	13	14	ฝนรวม มม. Total rainfall mm.	ฝนรวมตั้งแต่ 1 มกราคม Accumulative rainfall since 1 January ปริมาณ มม. Amount mm.	สูงต่ำกว่าปกติ Above or below Normal
41 เถิน	Thoen								0.0	0.0	- 0.2
42 แม่พริก	Mae Phrik								0.0	0.0	- 1.6
43 แพร่	PHRAE *								0.0	0.0	- 2.3
44 สอง	Song								0.0	0.0	- 4.9
45 สูงเม่น	Sung Men								0.0	0.0	- 1.9
46 เด่นชัย	Den Chai								0.0	0.0	- 4.5
47 น่าน	NAN *								0.0	0.0	- 1.3
48 ทุ่งช้าง	Thung Chang								0.0	0.0	- 3.8
49 เชียงกลาง	Chiang Klang								0.0	0.0	..
50 ท่าวังผา	Tha Wang Pha *								0.0	0.0	- 0.8
51 บ้า	Pua								0.0	0.0	- 0.9
52 สา	Sa								0.0	0.0	0.0
53 นาน้อย	Na Noi								0.0	0.0	- 1.1
54 อุตรดิตถ์	UTTARADIT *								0.0	0.0	- 1.0
55 ฟากท่า	Fak Tha								0.0	0.0	- 1.0
56 น้ำปาด	Nam Pat								0.0	0.0	- 1.1
57 สนามบินอุตรดิตถ์	Uttaradit Airport *								0.0	0.0	- 6.2
58 ท่าปลา	Tha Pla								0.0	0.0	- 4.1
59 ลับแล	Laplae								0.0	0.0	- 1.0
60 ตาก	TAK *								0.0	0.0	- 1.7
61 เขื่อนภูมิพล	Bhumibol Dam *								0.0	0.0	- 5.8
62 บ้านตาก	Ban Tak								0.0	0.0	- 4.2
63 แม่ระมาด	Mac Ramat								0.0	0.0	- 1.2
64 แม่สอด	Mac Sot *								0.0	0.0	- 1.0
65 สุโขทัย	SUKHOTHAI								0.0	0.0	- 1.7
66 ทุ่งเสลี่ยม	Thung Saliam								0.0	0.0	- 7.5
67 สวรรคโลก	Sawankhalok								0.0	0.0	- 4.6
68 กงไกรลาศ	Kong Krailat								0.0	0.0	- 3.7
69 บ้านด่านลานหอย	Ban Dan Lan Hoi								0.0	0.0	- 21.8
70 พิษณุโลก	PHITSANULOK *								0.0	0.0	- 2.4
71 นครไทย	Nakhon Thai								0.0	0.0	0.0
72 พรหมพิราม	Phrom Phiram								0.0	0.0	- 5.2
73 วังทอง	Wang Thong								0.0	0.0	- 3.5
74 บางระทุ่ม	Bang Krathum								0.0	0.0	- 4.5
75 กำแพงเพชร	KAMPHAENG PHET								0.0	0.0	- 1.4
76 พรานกระต่าย	Phan Kratai								0.0	0.0	- 4.2
77 คลองขลุง	Khlong Khlung								0.0	0.0	0.0
78 ขาณุวรลักษบุรี	Khanu Woralaksaburi								0.0	0.0	- 1.5
79 พิจิตร	PHICHIT								0.0	0.0	- 0.3
80 สามง่าม	Sam Ngam								0.0	0.0	- 0.8
81 ตะพานหิน	Taphan Hin								0.0	0.0	- 2.1

สถานีฝน	Station	วันที่และจำนวนน้ำฝนเป็นมิลลิเมตร Date and amount of rainfall in millimeters มกราคม January 8	9	10	11	12	13	14	ฝนรวม มม. Total rainfall mm.	ฝนรวมตั้งแต่ 1 มกราคม Accumulative rainfall since 1 January ปริมาณ มม. Amount mm.	สูงต่ำกว่าปกติ Above or below Normal
82 บางมูลนาค	Bang Mun Nak								0.0	0.0	- 0.2
83 โพทะเล	Pho Thale								0.0	0.0	0.0
84 เพชรบูรณ์	**PHETCHABUN** *								0.0	0.0	- 0.8
85 หล่มเก่า	Lom Kao								0.0	0.0	- 2.0
86 หล่มสัก	Lom Sak *								0.0	0.0	- 0.3
87 ชนแดน	Chon Daen								0.0	0.0	- 2.6
88 หนองไผ่	Nong Phai								0.0	0.0	- 0.6
89 วิเชียรบุรี	Wichian Buri *								0.0	0.0	- 0.3
ภาคตะวันออกเฉียงเหนือ	**NORTHEASTERN PART**										
1 เลย	**LOEI** *								0.0	0.0	- 1.3
2 เชียงคาน	Chiang Khan								0.0	0.0	- 0.8
3 ท่าลี่	Tha Li								0.0	0.0	- 0.3
4 ด่านซ้าย	Dan Sai								0.0	0.0	- 7.0
5 วังสะพุง	Wang Saphung								0.0	0.0	- 1.2
6 หนองคาย	**NONG KHAI** *								0.0	0.0	- 2.1
7 ศรีเชียงใหม่	Si Chiang Mai								0.0	0.0	- 1.1
8 ท่าบ่อ	Tha Bo								0.0	0.0	- 0.7
9 โพนพิสัย	Phon Phisai								0.0	0.0	- 0.5
10 บึงกาฬ	Bung Kan								0.0	0.0	- 0.7
11 เซกา	Seka								0.0	0.0	0.0
12 อุดรธานี	**UDON THANI** *								0.0	0.0	- 2.[illegible]
13 เพ็ญ	Phen								0.0	0.0	- 0.[illegible]
14 กุมภวาปี	Kumphawapi								0.0	0.0	- 1.[illegible]
15 หนองหาร	Nong Han								0.0	0.0	0.[illegible]
16 หนองบัวลำภู	Nong Bua Lam Phu								0.0	0.0	0.[illegible]
17 สกลนคร	**SAKON NAKHON** *								0.0	0.0	- 0.[illegible]
18 วานรนิวาส	Wanon Niwat								0.0	0.0	0.[illegible]
19 สว่างแดนดิน	Sawang Daen Din								0.0	0.0	0.[illegible]
20 พรรณานิคม	Phanna Nikhom								0.0	0.0	- 0.[illegible]
21 นครพนม	**NAKHON PHANOM** *								0.0	0.0	- 0.[illegible]
22 บ้านแพง	Ban Phaeng								0.0	0.0	- 1.[illegible]
23 ท่าอุเทน	Tha Uthen								0.0	0.0	0.[illegible]
24 นาแก	Na Kae								0.0	0.0	0.[illegible]
25 ธาตุพนม	That Phanom								0.0	0.0	0.[illegible]
26 มุกดาหาร	Mukdahan *								0.0	0.0	0.[illegible]
27 กาฬสินธุ์	**KALASIN**								0.0	0.0	- 0.[illegible]
28 ยางตลาด	Yang Talat								0.0	0.0	- 1.[illegible]
29 สหัสขันธ์	Sahatsakhan								0.0	0.0	- 1.[illegible]
30 กุฉินารายณ์	Kuchinarai								0.0	0.0	0.[illegible]
31 กมลาไสย	Kamalasai								0.0	0.0	- 0.[illegible]
32 ร้อยเอ็ด	**ROI ET** *								0.0	0.0	- 0.[illegible]

สถานีฝน	Station	วันที่และจำนวนน้ำฝนเป็นมิลลิเมตร Date and amount of rainfall in millimeters							ฝนรวม มม. Total rainfall mm.	ฝนรวมตั้งแต่ 1 มกราคม Accumulative rainfall since 1 January	
		มกราคม January								ปริมาณ มม. Amount mm.	สูงต่ำกว่าปกติ Above or below Normal
		8	9	10	11	12	13	14			
33 โพนทอง	Phon Thong								0.0	0.0	0.0
34 ธวัชบุรี	Thawatchaburi								0.0	0.0	0.0
35 อาจสามารถ	At Samat								0.0	0.0	0.0
36 เสลภูมิ	Selaphum								0.0	0.0	0.0
37 จตุรพักตร์พิมาน	Chaturaphak Phiman								0.0	0.0	0.0
38 เกษตรวิสัย	Kaset Wisai								0.0	0.0	- 0.3
39 สุวรรณภูมิ	Suwannaphum								0.0	0.0	0.0
40 มหาสารคาม	MAHA SARAKHAM								0.0	0.0	- 0.5
41 เชียงยืน	Chiang Yun								0.0	0.0	- 2.8
42 กันทรวิชัย	Kantharawichai								0.0	0.0	- 0.5
43 โกสุมพิสัย	Kosum Phisai *								0.0	0.0	- 4.4
44 บรบือ	Borabu								0.0	0.0	- 0.4
45 วาปีปทุม	Wapi Pathum								0.0	0.0	0.0
46 พยัคฆภูมิพิสัย	Phayakkhaphum Phisai								0.0	0.0	0.0
47 ขอนแก่น	KHON KAEN *								0.0	0.0	- 0.9
48 น้ำพอง	Nam Phong								0.0	0.0	0.0
49 ภูเวียง	Phu Wiang								0.0	0.0	- 1.6
50 ชุมแพ	Chum Phae								0.0	0.0	- 1.2
51 มัญจาคีรี	Mancha Khiri								0.0	0.0	0.0
52 ชนบท	Chonnabot								0.0	0.0	- 1.6
53 บ้านไผ่	Ban Phai								0.0	0.0	0.0
54 พล	Phon								0.0	0.0	- 2.1
55 หนองสองห้อง	Nong Song Hong								0.0	0.0	- 0.3
56 ชัยภูมิ	CHAIYAPHUM *								0.0	0.0	- 0.2
57 เกษตรสมบูรณ์	Kaset Sombun								0.0	0.0	- 0.2
58 ภูเขียว	Phu Khieo								0.0	0.0	- 1.5
59 คอนสวรรค์	Khon Sawan								0.0	0.0	- 0.7
60 จัตุรัส	Chatturat								0.0	0.0	0.0
61 บำเหน็จณรงค์	Bamnet Narong								0.0	0.0	0.0
62 นครราชสีมา	NAKHON RATCHASIMA *								0.0	0.0	- 0.6
63 บัวใหญ่	Bua Yai								0.0	0.0	0.0
64 คง	Khong								0.0	0.0	0.0
65 ด่านขุนทด	Dan Khun Thot								0.0	0.0	- 0.4
66 โนนไทย	Non Thai								0.0	0.0	0.0
67 โนนสูง	Non Sung								0.0	0.0	- 0.3
68 พิมาย	Phimai								0.0	0.0	..
69 สีคิ้ว	Sikhiu								0.0	0.0	0.0
70 สูงเนิน	Sung Noen								0.0	0.0	0.0
71 ปักธงชัย	Pak Thong Chai								0.0	0.0	- 0.1
72 โชคชัย	Chok Chai *								0.0	0.0	- 0.6
73 ครบุรี	Khon Buri								0.0	0.0	0.0

สถานีฝน	Station	วันที่และจำนวนน้ำฝนเป็นมิลลิเมตร Date and amount of rainfall in millimeters มกราคม January 8	9	10	11	12	13	14	ฝนรวม มม. Total rainfall mm.	ฝนรวมตั้งแต่ 1 มกราคม Accumulative rainfall since 1 January ปริมาณ มม. Amount mm.	สูงต่ำกว่าปก Above or below Normal
74 **บุรีรัมย์**	**BURI RAM**								0.0	0.0	0.0
75 ภูทไธสง	Phutthaisong								0.0	0.0	- 0.2
76 สตึก	Satuk								0.0	0.0	0.0
77 ลำปลายมาศ	Lam Phai Mat								0.0	0.0	- 0.1
78 นางรอง	Nang Rong*								0.0	0.0	- 0.2
79 **สุรินทร์**	**SURIN***								0.0	0.0	- 0.1
80 รัตนบุรี	Rattanaburi								0.0	0.0	0.0
81 ท่าตูม	Tha Tum*								0.0	0.0	- 0.2
82 ศีขรภูมิ	Sikhoraphum								0.0	0.0	0.0
83 ปราสาท	Prasat								0.0	0.0	0.0
84 สังขะ	Sangkha								0.0	0.0	0.0
85 **ศรีสะเกษ**	**SI SA KET**								0.0	0.0	0.0
86 ราษีไศล	Rasi Salai								0.0	0.0	0.0
87 กันทรารมย์	Kanthararom								0.0	0.0	0.0
88 ขุขันธ์	Khukhan								0.0	0.0	0.0
89 ขุนหาญ	Khun Han								0.0	0.0	0.0
90 กันทรลักษ์	Kantharalak								0.0	0.0	- 3.5
91 **อุบลราชธานี**	**UBON RATCHATHANI***								0.0	0.0	0.0
92 เขมราฐ	Khemarat								0.0	0.0	0.0
93 อำนาจเจริญ	Amnat Charoen								0.0	0.0	0.0
94 ยโสธร	Yasothon								0.0	0.0	0.0
95 ตระการพืชผล	Trakan Phutphon								0.0	0.0	0.0
96 มหาชนะชัย	Maha Chana Chai								0.0	0.0	0.0
97 เขื่องใน	Khuang Nai								0.0	0.0	- 0.0
98 โขงเจียม	Khong Chiam								0.0	0.0	0.0
99 เดชอุดม	Det Udom								0.0	0.0	- 0.0
100 บุณฑริก	Buntharik								0.0	0.0	- 0.0
ภาคกลาง	**CENTRAL PART**										
1 **นครสวรรค์**	**NAKHON SAWAN***								0.0	0.0	- 0.0
2 บรรพตพิสัย	Banphot Phisai								0.0	0.0	0.0
3 ชุมแสง	Chumsaeng								0.0	0.0	- 0.0
4 หนองบัว	Nong Bua								0.0	0.0	- 0.0
5 ลาดยาว	Lat Yao								0.0	0.0	- 0.0
6 ท่าตะโก	Tha Tako								0.0	0.0	- 0.0
7 พยุหคีรี	Phayuha Khiri								0.0	0.0	0.0
8 ตากฟ้า	Takfa								0.0	0.0	0.0
9 **อุทัยธานี**	**UTHAI THANI**								0.0	0.0	- 0.0
10 สว่างอารมณ์	Sawang Arom								0.0	0.0	0.0
11 บ้านไร่	Ban Rai								0.0	0.0	- 2.0
12 ทัพทัน	Thap Than								0.0	0.0	0.0
13 หนองฉาง	Nong Chang								0.0	0.0	- 1.0

สถานีฝน	Station	วันที่และจำนวนน้ำฝนเป็นมิลลิเมตร Date and amount of rainfall in millimeters							ฝนรวม มม. Total rainfall mm.	ฝนรวมตั้งแต่ 1 มกราคม Accumulative rainfall since 1 January	
		มกราคม January								ปริมาณ มม. Amount mm.	สูงต่ำกว่าปกติ Above or below Normal
		8	9	10	11	12	13	14			
14 หนองขาหย่าง	Nong Khayang								0.0	0.0	- 0.2
15 **ชัยนาท**	**CHAI NAT**								0.0	0.0	- 0.4
16 มโนรมย์	Manorom								0.0	0.0	- 0.1
17 วัดสิงห์	Wat Sing								0.0	0.0	- 2.8
18 หันคา	Hankha								0.0	0.0	- 1.1
19 **สิงห์บุรี**	**SING BURI**								0.0	0.0	- 3.0
20 อินทร์บุรี	In Buri								0.0	0.0	- 1.2
21 บางระจัน	Bang Rachan								0.0	0.0	- 2.9
22 พรหมบุรี	Phrom Buri								0.0	0.0	- 0.5
23 **ลพบุรี**	**LOP BURI***								0.0	0.0	- 1.8
24 บ้านหมี่	Ban Mi								0.0	0.0	- 1.3
25 บัวชุม	Bua Chum*								0.0	0.0	- 0.2
26 ชัยบาดาล	Chai Badan								0.0	0.0	- 1.2
27 พัฒนานิคม	Phatthana Nikhom								0.0	0.0	0.0
28 โคกสำโรง	Khok Samrong								0.0	0.0	0.0
29 ท่าวุ้ง	Tha Wung								0.0	0.0	0.0
30 **สุพรรณบุรี**	**SUPHAN BURI***								0.0	0.0	- 2.2
31 เดิมบางนางบวช	Doembang Nangbuat								0.0	0.0	- 2.3
32 สามชุก	Sam Chuk								0.0	0.0	- 0.3
33 ดอนเจดีย์	Don Chedi								0.0	0.0	0.0
34 ศรีประจันต์	Si Phrachan								0.0	0.0	0.0
35 อู่ทอง	U Thong								0.0	0.0	0.0
36 บางปลาม้า	Bang Pa Ma								0.0	0.0	0.0
37 สองพี่น้อง	Song Phi Nong								0.0	0.0	- 1.0
38 **อ่างทอง**	**ANG THONG**								0.0	0.0	0.0
39 โพธิ์ทอง	Pho Thong								0.0	0.0	- 0.8
40 ไชโย	Chaiyo								0.0	0.0	0.0
41 วิเศษชัยชาญ	Wiset Chai Chan								0.0	0.0	- 0.5
42 ป่าโมก	Pa Mok								0.0	0.0	- 0.7
43 **สระบุรี**	**SARABURI**								0.0	0.0	- 2.4
44 พระพุทธบาท	Phra Phutthabat								0.0	0.0	..
45 บ้านหมอ	Ban Mo								0.0	0.0	0.0
46 เสาไห้	Sao Hai								0.0	0.0	- 1.6
47 แก่งคอย	Kaeng Khio								0.0	0.0	0.0
48 หนองแค	Nong Khae								0.0	0.0	- 0.3
49 **พระนครศรีอยุธยา**	**PHRA NAKHON SI AYUTTHAYA**								0.0	0.0	- 3.6
50 ท่าเรือ	Tha Rua								0.0	0.0	
51 ผักไห่	Phak Hai								0.0	0.0	
52 บางบาล	Bang Ban								0.0	0.0	
53 เสนา	Sena								0.0	0.0	
54 บางไทร	Bang Sai								0.0	0.0	

สถานีฝน	Station	วันที่และจำนวนน้ำฝนเป็นมิลลิเมตร Date and amount of rainfall in millimeters							ฝนรวม มม. Total rainfall mm.	ฝนสะสมตั้งแต่ 1 มกราคม Accumulative rainfall since 1 January	
		มกราคม January								ปริมาณ มม. Amount mm.	สูงต่ำกว่าปกติ Above or below Normal
		8	9	10	11	12	13	14			
55 บางปะอิน	Bang Pa-in								0.0	0.0	
56 ปทุมธานี	**PATHUM THANI**								0.0	0.0	- 1.1
57 หนองเสือ	Nong Sua								0.0	0.0	
58 ธัญบุรี	Thanyaburi								0.0	0.0	
59 รังสิต	Rangsit								0.0	0.0	
60 ลำลูกกา	Lam Luk Ka								0.0	0.0	
61 นนทบุรี	**NONTHABURI**								0.0	0.0	- 5.5
62 บางบัวทอง	Bang Bua Thong								0.0	0.0	
63 ธนบุรี	**THON BURI**								0.0	0.0	0.0
64 ตลิ่งชัน	Taling Chan								0.0	0.0	
65 บางขุนเทียน	Bang Khun Thian								0.0	0.0	
66 ราษฎร์บูรณะ	Rat Burana								0.0	0.0	
67 พระนคร	**PHRA NAKHON***								0.0	0.0	- 1.6
68 สนามบินดอนเมือง	Don Muang Airport*								0.0	0.0	- 6.5
69 บางเขน	Bang Khen								0.0	0.0	
70 มีนบุรี	Min Buri								0.0	0.0	
71 ลาดกระบัง	Lat Krabang								0.0	0.0	
72 ศูนย์วิจัยบางนา	Bangk Na*								0.0	0.0	
73 กาญจนบุรี	**KANCHANABURI***								0.0	0.0	- 4.0
74 สังขละบุรี	Sangkhla Buri								0.0	0.0	
75 เหมืองปิล็อก	Pilok								0.0	0.0	
76 ทองผาภูมิ	Thong Pha Phum*								0.0	0.0	
77 ศรีสวัสดิ์	Si Sawat								0.0	0.0	
78 ไทรโยค	Sai Yok								0.0	0.0	
79 พนมทวน	Phanom Thuan								0.0	0.0	
80 ท่าม่วง	Tha Muang								0.0	0.0	
81 นครปฐม	**NAKHON PATHOM**								0.0	0.0	- 0.[illegible]
82 บางเลน	Bang Len								0.0	0.0	
83 นครชัยศรี	Nakhon Chaisi								0.0	0.0	
84 ราชบุรี	**RATCHABURI**								0.0	0.0	- 0.[illegible]
85 บ้านโป่ง	Ban Pong								0.0	0.0	
86 โพธาราม	Photharam								0.0	0.0	
87 ดำเนินสะดวก	Damnoen Saduak								0.0	0.0	
88 ปากท่อ	Pak Tho								0.0	0.0	
89 สมุทรสงคราม	**SAMUT SONGKHRAM**								0.0	0.0	0.[illegible]
90 บางคนที	Bang Khonthi								0.0	0.0	
91 อัมพวา	Amphawa								0.0	0.0	
92 สมุทรสาคร	**SAMUT SAKHON**								0.0	0.0	- 1.[illegible]
93 กระทุ่มแบน	Kratum Baen								0.0	0.0	
94 สมุทรปราการ	**SAMUT PRAKAN**								0.0	0.0	- 17.[illegible]
95 บางพลี	Bang Phli								0.0	0.0	

สถานีฝน	Station	วันที่และจำนวนน้ำฝนเป็นมิลลิเมตร Date and amount of rainfall in millimeters							ฝนรวม มม. Total rainfall mm.	ฝนรวมตั้งแต่ 1 มกราคม Accumulative rainfall since 1 January	
		มกราคม January								ปริมาณ มม. Amount mm.	สูงต่ำกว่าปกติ Above or below Normal
		8	9	10	11	12	13	14			
ภาคตะวันออก	**EASTERN PART**										
1 นครนายก	NAKHON NAYOK								0.0	0.0	- 14.6
2 บ้านนา	Ban Na								0.0	0.0	
3 ปากพลี	Pak Phli								0.0	0.0	
4 องครักษ์	Ongkharak								0.0	0.0	
5 ปราจีนบุรี	PRACHIN BURI *								0.0	0.0	- 6.6
6 ประจันตคาม	Prachantakham								0.0	0.0	
7 บ้านสร้าง	Ban Sang								0.0	0.0	
8 ศรีมหาโพธิ	Si Maha Phot								0.0	0.0	
9 กบินทร์บุรี	Kabin Buri*								0.0	0.0	
10 สระแก้ว	Sa Kaeo								0.0	0.0	
11 วัฒนานคร	Watthana Nakhon								0.0	0.0	
12 อรัญประเทศ	Aranyaprathet *								0.0	0.0	- 1.8
13 ฉะเชิงเทรา	CHACHOENGSAO								0.0	0.0	- 4.7
14 บ้านโพธิ์	Ban Pho								0.0	0.0	
15 ชลบุรี	CHON BURI *								0.0	0.0	- 6.2
16 พานทอง	Phan Thong								0.0	0.0	
17 บ้านบึง	Ban Bung								0.0	0.0	
18 เกาะสีชัง	Ko Sichang *								0.0	0.0	
19 ศรีราชา	Si Racha								0.0	0.0	
20 สัตหีบ	Sattahip *								0.0	0.0	- 7.6
21 ระยอง	RAYONG								0.0	0.0	0.0
22 บ้านค่าย	Ban Khai								0.0	0.0	
23 แกลง	Klaeng								0.0	0.0	
24 จันทบุรี	CHANTHABURI *								0.0	0.0	- 27.5
25 ท่าใหม่	Tha Mai								0.0	0.0	
26 มะขาม	Makham								0.0	0.0	
27 ตราด	TRAT								0.0	0.0	- 17.9
28 เขาสมิง	Khao Saming								0.0	0.0	
29 แหลมงอบ	Laem Ngop								0.0	0.0	
30 คลองใหญ่	Khlong Yai *								0.0	0.0	- 13.2
ภาคใต้	**SOUTHERN PART**										
เพชรบุรี	PHETCHABURI								0.0	0.0	0.0
บ้านแหลม	Ban Laem								0.0	0.0	
บ้านลาด	Ban Lat								0.0	0.0	
ท่ายาง	Tha Yang								0.0	0.0	
จะอำ	Cha - am								0.0	0.0	
ประจวบคีรีขันธ์	PRACHUAP KHIRI KHAN *								0.0	0.0	- 5.5
หัวหิน	Hua Hin *								0.0	0.0	- 0.9
ปราณบุรี	Pran Buri								0.0	0.0	
ชุมพร	CHUMPHON *						2.5	2.0	4.5	4.8	- 14.1

สถานีฝน	Station	วันที่และจำนวนน้ำฝนเป็นมิลลิเมตร Date and amount of rainfall in millimeters							ฝนรวม มม. Total rainfall mm.	ฝนรวมตั้งแต่ 1 มกราคม Accumulative rainfall since 1 January	
		มกราคม January								ปริมาณ มม. Amount mm.	สูงต่ำกว่าปกติ Above or below Normal
		8	9	10	11	12	13	14			
10 ท่าแซะ	Tha Sae								0.0	0.0	
11 สวี	Sawi								0.0	0.0	
12 หลังสวน	Lang Suan								0.0	0.0	
13 **สุราษฎร์ธานี**	**SURAT THANI***								0.0	0.8	- 33.6
14 ไชยา	Chaiya								0.0	0.0	
15 เกาะสมุย	Ko Samui*					2.4			2.4	7.3	
16 พุนพิน	Phunphin								0.0	0.0	
17 ท่าฉาง	Tha Chang								0.0	0.0	
18 กาญจนดิษฐ์	Kanchanadit								0.0	0.0	
19 บ้านนาสาร	Ban Na San								0.0	0.0	
20 **นครศรีธรรมราช**	**NAKHON SI THAMMARAT***	11.5				2.1	4.6		18.2	33.9	- 98.4
21 สิชล	Sichon								0.0	0.0	
22 ท่าศาลา	Tha Sala	36.2							36.2	61.0	
23 ฉวาง	Chawang								0.0	0.0	
24 ทุ่งสง	Thung Song								0.0	2.5	
25 ร่อนพิบูลย์	Ron Phibun								0.0	0.0	
26 ปากพนัง	Pak Phanang								0.0	0.0	
27 **พัทลุง**	**PHATTHALUNG**	17.8							17.8	17.8	- 68.7
28 ควนขนุน	Khuan Khanun								0.0	43.1	
29 ปากพยูน	Pak Phayun								0.0	7.6	
30 เขาชัยสน	Khao Chaison								0.0	32.0	
31 **สงขลา**	**SONGKHLA***	3.7	T	1.9					5.6	23.0	- 61.5
32 รัตภูมิ	Rattaphum								0.0	16.1	
33 หาดใหญ่	Hat Yai								0.0	10.6	
34 สะเดา	Sadao								0.0	0.0	
35 **ปัตตานี**	**PATTANI***	0.6	6.9						7.5	9.6	- 35.4
36 หนองจิก	Nong Chik								0.0	0.0	
37 ยะหริ่ง	Yaring								0.0	10.5	
38 มายอ	Mayo								0.0	0.0	
39 โคกโพธิ์	Khok Pho								0.0	0.0	
40 ปะนาเระ	Panare								0.0	0.0	
41 **ยะลา**	**YALA**	10.5							10.5	27.8	..
42 ยะหา	Yaha	1.7							1.7	20.0	
43 รามัน	Raman								0.0	24.8	
44 บันนังสตา	Bannang Satar	1.4							1.4	29.0	
45 เบตง	Betong								0.0	0.0	
46 **นราธิวาส**	**NARATHIWAT***	0.2		0.2	T	T	T		0.4	31.1	-127.
47 ยี่งอ	Yi-ngo	13.2							13.2	13.2	
48 ระแงะ	Rangae								0.0	6.0	
49 ตากใบ	Tak Bai								0.0	0.0	
50 สุไหงโกลก	Sungai Kolok								0.0	29.3	

สถานีฝน	Station	วันที่และจำนวนน้ำฝนเป็นมิลลิเมตร Date and amount of rainfall in millimeters มกราคม January 8	9	10	11	12	13	14	ฝนรวม มม. Total rainfall mm.	ฝนรวมตั้งแต่ 1 มกราคม Accumulative rainfall since 1 January ปริมาณ มม. Amount mm.	สูงต่ำกว่าปกติ Above or below Normal
51 ระนอง	RANONG*								0.0	T	- 10.5
52 กระบุรี	Kra Buri								0.0	0.0	
53 พังงา	PHANGNGA								0.0	0.0	- 13.9
54 ตะกั่วป่า	Takua Pa								0.0	0.0	
55 กะปง	Kapong								0.0	0.0	
56 ท้ายเหมือง	Thai Muang								0.0	0.0	
57 ตะกั่วทุ่ง	Takua Thung								0.0	0.0	
58 ทับปุด	Thap Put								0.0	0.0	
59 ภูเก็ต	PHUKET*								0.0	0.0	- 11.9
60 สนามบินภูเก็ต	Phuker Airport*					30.0			30.0	30.0	
61 กระบี่	KRABI								0.0	0.0	..
62 อ่าวลึก	Ao Luk					T			T	T	
63 คลองท่อม	Khlong Tom	1.2							1.2	1.2	
64 ตรัง	TRANG								0.0	0.0	
65 สนามบินตรัง	Trang Airport*	0.6							0.6	3.2	- 15.4
66 สิเกา	Sikao	2.4							2.4	2.4	
67 ย่านตาขาว	Yan Ta Khao								0.0	0.0	
68 ปะเหลียน	Palian								0.0	2.1	
69 สตูล	SATUN								0.0	0.0	- 7.9
70 ทุ่งหว้า	Thung Wa								0.0	0.0	

หมายเหตุ

ฝนรายวัน (สถานีของกรมอุตุนิยมวิทยา)

— ปริมาณฝนรวมในช่วงเวลา ๒๔ ชั่วโมง ตั้งแต่เวลา ๐๗.๐๐ น. ของวันนั้น จนถึงเวลา ๐๗.๐๐ น. ของวันรุ่งขึ้น

ฝนรายวัน (สถานีฝนอำเภอหรือจังหวัด)

— ปริมาณฝนรวมในช่วงเวลา ๒๔ ชั่วโมง ตั้งแต่เวลา ๐๙.๐๐ น. ของวันนั้น จนถึงเวลา ๐๙.๐๐ น. ของวันรุ่งขึ้น

ช่องว่าง = ไม่มีฝนหรือยังไม่ได้รับรายงาน

.. = ไม่มีรายงาน

T = ฝนตกเล็กน้อยวัดได้ไม่ถึง ๐.๑ มม.

* = สถานีของกรมอุตุนิยมวิทยา

Remark :

Daily rainfall (Meteorological Department's station)

— Total rainfall amount of 24—hour period from 07.00 a.m. of the recorded date to 07.00 a.m. of the next day.

Daily rainfall (Voluntary observing station)

— Total rainfall amount of 24—hour period from 09.00 a.m. of the recorded date to 09.00 a.m. of the next day.

Blank = No rain or report not arrive.

.. = No report.

T = Slight rain; less than 0.1 mm.

* = Meteorological Department's station.

อุณหภูมิสูงสุดและต่ำสุดประจำวันที่ ๘ – ๑๔ มกราคม ๒๕๑๖

Daily Max. and Min. Temperature 8 – 14 January 1973

สถานี	Station	อุณหภูมิสูงสุดและต่ำสุดเป็นองศา ซ. Max. and Min. Temperature in degree C.							เฉลี่ยสูงสุดต่ำสุด Average Max. Min.	เฉลี่ยในสัปดาห์ Weekly Mean	ค่าปกติประจำเดือน Monthly Normal
		8	9	10	11	12	13	14			
ภาคเหนือ	**NORTHERN PART**										
1 เชียงราย	CHIANG RAI	28.2 / 13.8	29.7 / 13.0	29.7 / 14.2	28.5 / 12.4	27.2 / 12.6	28.6 / 13.5	28.7 / 13.4	28.7 / 13.3	21.0	19.6
2 แม่ฮ่องสอน	MAE HONG SON	30.0 / 14.8	30.3 / 14.5	31.0 / 14.0	31.3 / 13.8	30.0 / 12.0	29.7 / 12.6	30.2 / 14.0	30.4 / 13.7	22.1	22.1
3 เชียงใหม่	CHIANG MAI	29.3 / 14.0	29.3 / 13.5	30.0 / 13.3	30.0 / 13.5	28.6 / 13.7	28.6 / 13.0	29.0 / 12.9	29.3 / 13.4	21.4	21.2
4 น่าน	NAN	30.9 / 13.0	31.6 / 14.8	31.8 / 14.2	31.7 / 14.7	29.3 / 16.6	30.1 / 13.6	30.4 / 12.2	30.8 / 14.2	22.5	21.5
5 ท่าวังผา	Tha Wang Pha	29.1 / 14.0	30.2 / 14.5	31.5 / 14.5	30.3 / 15.5	28.1 / 15.1	28.2 / 13.0	.. / 13.3	29.6 / 14.3	22.0	..
6 ลำปาง	LAMPANG	30.8 / 14.4	30.4 / 14.4	31.9 / 14.9	31.9 / 15.2	30.1 / 14.8	29.7 / 14.4	31.1 / 13.7	30.8 / 14.5	22.7	21.9
7 แม่สะเรียง	Mae Sariang	30.6 / 12.6	30.7 / 14.0	31.3 / 13.8	32.2 / 14.7	31.0 / 10.4	30.7 / 11.3	30.2 / 12.6	31.0 / 12.7	21.9	22.3
8 แพร่	PHRAE	31.0 / 15.0	31.3 / 16.3	31.7 / 16.4	32.4 / 15.5	32.4 / 16.4	29.6 / 15.3	29.7 / 14.8	31.2 / 15.7	23.5	22.3
9 อุตรดิตถ์	UTTARADIT	32.3 / 15.4	32.4 / 15.8	33.5 / 16.0	33.3 / 17.1	30.9 / 17.5	31.2 / 15.2	32.2 / ..	32.3 / 16.2	24.3	23.9
10 สนามบินอุตรดิตถ์	Uttaradit Airport	32.4 / 15.2	32.2 / 15.2	33.2 / 15.4	34.4 / 16.6	30.8 / ..	30.9 / 15.2	.. / ..	32.3 / 15.5	23.9	..
11 ตาก	TAK	30.7 / 15.6	31.0 / 15.9	31.7 / 15.5	31.9 / 16.0	29.8 / 16.5	30.1 / 15.2	31.2 / 15.1	30.9 / 15.7	23.3	23.4
12 พิษณุโลก	PHITSANULOK	32.0 / 17.8	32.2 / 17.4	31.8 / 17.5	33.2 / 18.5	30.6 / 21.0	31.4 / 18.0	32.0 / 16.4	31.9 / 18.1	25.0	24.6
13 แม่สอด	Mae Sot	30.4 / 14.9	30.7 / 15.0	30.8 / 14.8	31.8 / 15.0	31.1 / 14.1	30.2 / 14.3	29.2 / 15.0	30.6 / 14.7	22.7	23.1
14 เพชรบูรณ์	PHETCHABUN	32.4 / 15.8	33.4 / 15.6	34.2 / 15.7	33.6 / 16.2	30.0 / 21.2	31.9 / 14.5	32.5 / 14.3	32.6 / 16.2	24.4	23.3
15 หล่มสัก	Lom Sak	32.5 / 15.9	33.4 / 15.5	34.4 / 15.7	32.6 / 16.4	29.5 / 20.1	31.5 / 14.5	.. / 14.6	26.9 / 16.1	21.5	..
16 วิเชียรบุรี	Wichian Buri	31.1 / 15.4	30.3 / 15.3	33.3 / 15.0	32.0 / 14.8	30.7 / 17.0	31.0 / 13.5	31.9 / 14.0	31.5 / 15.0	23.3	..
ภาคตะวันออกเฉียงเหนือ	**NORTHEASTERN PART**										
1 หนองคาย	NONG KHAI	28.7 / 15.6	28.8 / 15.2	30.3 / 16.1	28.4 / 17.4	27.5 / 15.2	27.8 / 14.2	29.9 / 14.0	28.8 / 15.4	22.1	22.6
2 เลย	LOEI	29.3 / 14.0	29.8 / 13.2	31.6 / 14.3	29.8 / 14.4	27.7 / 16.0	27.7 / 11.6	30.6 / 11.4	29.5 / 13.6	21.6	20.9
3 อุดรธานี	UDON THANI	28.4 / 14.8	28.8 / 15.4	31.0 / 15.5	29.3 / 17.2	27.4 / 15.5	28.4 / 13.3	30.4 / 14.3	29.1 / 15.2	22.2	22.4
4 สกลนคร	SAKON NAKHON	28.1 / 12.5	29.2 / 14.4	29.5 / 14.4	29.0 / 18.0	28.0 / 12.1	29.0 / 12.6	29.6 / 14.4	28.9 / 14.1	21.5	21.6
5 นครพนม	NAKHON PHANOM	27.9 / 15.6	28.5 / 17.0	29.3 / 14.7	27.5 / 16.8	27.6 / 15.2	29.6 / 13.3	30.2 / 15.1	28.7 / 15.4	22.1	21.6
6 มุกดาหาร	Mukdahan	27.4 / 15.0	28.5 / 12.2	29.5 / 12.9	28.0 / 16.5	27.0 / 14.0	29.6 / 13.6	32.4 / 15.6	28.9 / 13.7	21.3	21.8
7 ขอนแก่น	KHON KAEN	29.2 / 14.0	30.2 / 14.4	31.7 / 15.1	30.7 / 17.2	28.6 / 14.1	30.2 / 13.4	31.0 / 14.8	30.2 / 14.7	22.5	23.1
8 โกสุมพิสัย	Kosum Phisai	29.0 / 14.0	29.8 / 14.7	31.8 / 14.4	29.7 / 17.6	28.5 / 13.2	29.8 / 13.8	.. / 15.0	29.8 / 14.7	22.3	..
9 ร้อยเอ็ด	ROI ET	28.6 / 14.3	29.3 / 14.7	30.9 / 15.3	28.7 / 17.2	28.8 / 13.8	30.2 / 14.5	31.3 / 15.8	29.7 / 15.1	22.4	23.4
10 ชัยภูมิ	CHAIYAPHUM	28.2 / 15.7	29.2 / 15.4	31.6 / 15.7	29.6 / 17.0	27.6 / 15.5	28.4 / 16.9	31.2 / 14.6	29.4 / 15.7	22.6	23.6
11 อุบลราชธานี	UBON RATCHATHANI	29.3 / 14.6	30.8 / 15.5	30.7 / 16.2	30.4 / 17.4	28.8 / 15.7	30.7 / 15.7	31.6 / 17.9	30.3 / 16.1	23.2	24.0
12 สุรินทร์	SURIN	30.2 / 14.9	30.0 / 16.1	32.2 / 15.5	31.2 / 17.4	30.3 / 15.3	30.0 / 15.8	30.5 / 15.7	30.6 / 15.8	23.2	23.7
13 ท่าตูม	Tha Tum	28.6 / 13.8	28.8 / 14.3	31.4 / 15.9	30.4 / 16.6	28.9 / 15.0	30.1 / 13.7	.. / 13.6	29.7 / 14.4	22.1	..
14 นางรอง	Nang Rong	29.6 / 15.7	29.6 / 15.9	30.5 / 15.4	30.8 / 16.5	28.9 / 15.9	29.9 / 15.3	.. / 16.2	29.9 / 15.8	22.9	..

สถานี	Station	อุณหภูมิสูงสุดและต่ำสุดเป็นองศา ซ. Max. and Min. Temperature in degree C. 8	9	10	11	12	13	14	เฉลี่ยสูงสุด-ต่ำสุด Average Max. Min.	เฉลี่ยในสัปดาห์ Weekly Mean	ค่าปกติประจำเดือน Monthly Normal
15 นครราชสีมา	NAKHON RATCHASIMA	28.4 14.6	29.5 14.8	31.4 14.8	30.0 15.9	27.2 16.0	29.9 13.5	31.9 15.2	29.8 15.0	22.4	23.7
16 โชคชัย	Chok Chai	28.0 14.5	28.7 15.2	31.7 14.7	29.4 17.2	26.8 14.6	28.7 13.6	15.8	28.9 15.1	22.0	..
ภาคกลาง	**CENTRAL PART**										
1 นครสวรรค์	NAKHON SAWAN	31.6 15.2	32.0 16.3	32.3 16.5	33.6 17.6	30.5 18.6	31.7 16.2	32.0 15.1	32.0 16.5	24.3	25.0
2 ลพบุรี	LOP BURI	33.3 17.7	32.2 18.5	34.3 17.6	32.5 18.0	31.3 21.0	32.0 17.0	33.3 15.0	32.7 17.8	25.3	26.0
3 สุพรรณบุรี	SUPHAN BURI	32.0 18.2	31.2 18.0	33.0 18.5	32.3 18.4	31.2 18.4	31.4 16.8	32.6 16.2	32.0 17.9	25.0	25.4
4 กาญจนบุรี	KANCHANABURI	31.6 17.5	31.0 17.4	32.0 16.6	32.9 17.4	30.6 17.3	31.2 16.4	32.0 14.8	31.6 16.8	24.2	24.9
5 ทองผาภูมิ	Thong Pha Phum	31.8 16.0	30.5 15.8	31.9 15.9	31.6 16.0	31.0 15.1	30.5 13.0	30.4 12.3	31.1 14.9	23.0	..
6 สนามบินดอนเมือง	Dong Muang Airport	32.0 19.8	32.1 20.8	33.0 20.2	33.0 21.0	31.1 20.6	31.8 19.9	32.7 19.3	32.2 20.2	26.2	26.1
7 พระนคร	PHRA NAKHON	31.6 19.7	32.0 20.2	33.0 18.9	32.5 19.7	30.5 20.5	31.6 17.7	32.1 17.9	31.9 19.2	25.6	26.2
8 ศูนย์วิจัย ฯ บางนา	Bang Na	30.5 18.9	30.8 19.8	31.5 18.7	31.8 20.0	29.9 19.4	31.0 17.8	31.6 17.7	31.0 18.9	25.0	..
ภาคตะวันออก	**EASTERN PART**										
1 ปราจีนบุรี	PRACHIN BURI	32.4 17.8	31.3 18.3	32.7 17.6	32.0 17.8	30.0 18.4	30.7 15.5	33.0 16.6	31.7 17.4	24.6	25.6
2 กบินทร์บุรี	Kabin Buri	32.3 17.8	31.1 17.8	33.2 16.7	32.6 18.0	30.8 18.4	32.1 16.0	.. 16.9	32.0 17.4	24.7	..
3 อรัญประเทศ	Aranyaprathet	31.3 16.2	31.0 15.0	31.5 15.9	31.5 15.3	31.0 14.5	30.5 14.6	32.4 15.0	31.3 15.2	23.3	25.1
4 ชลบุรี	CHON BURI	32.8 20.9	32.9 21.2	34.1 19.8	34.3 18.7	32.3 19.7	33.2 18.4	32.5 18.0	33.2 19.5	26.4	25.8
5 เกาะสีชัง	Ko Si Chang	30.0 20.6	31.0 23.8	30.1 20.4	35.0 21.2	30.0 20.7	30.6 22.9	30.6 20.4	31.0 21.4	26.2	26.3
6 สัตหีบ	Sattahip	31.5 18.5	32.6 19.4	31.9 17.1	33.0 18.3	32.3 19.2	.. 17.0	32.1 17.0	32.2 18.1	25.2	28.0
7 ระยอง	RAYONG	30.5 19.0	34.0 19.1	32.0 17.6	33.0 18.7	32.0 18.9	32.0 16.3	.. 17.8	32.3 18.2	25.3	..
8 จันทบุรี	CHANTHABURI	30.5 19.4	31.1 19.5	31.3 17.4	31.8 18.9	30.3 19.8	31.5 17.7	32.7 18.0	31.3 18.7	25.0	25.9
9 คลองใหญ่	Khlong Yai	31.1 20.2	31.9 19.7	31.4 18.2	31.5 18.8	31.4 18.8	30.9 18.6	31.3 20.1	31.4 19.2	25.3	25.8
ภาคใต้	**SOUTHERN PART**										
1 หัวหิน	Hua Hin	29.1 20.7	29.7 20.7	29.2 20.6	31.1 20.1	29.0 20.3	29.1 19.7	29.5 19.7	29.5 20.3	24.9	25.0
2 ประจวบคีรีขันธ์	PRACHUAP KHIRI KHAN	30.2 18.1	29.7 18.8	30.0 19.3	31.4 17.4	30.1 18.2	29.7 18.1	29.7 17.3	30.1 18.2	24.2	24.6
3 ชุมพร	CHUMPHON	31.3 19.4	31.1 19.5	31.6 18.3	31.1 18.6	31.5 19.5	31.0 19.6	30.2 19.0	31.1 19.1	25.1	25.0
4 สุราษฎร์ธานี	SURAT THANI	29.8 20.8	29.7 20.7	30.0 19.5	30.2 20.8	30.5 20.0	31.2 21.3	31.8 19.0	30.5 20.3	25.4	25.7
5 เกาะสมุย	Ko Samui	30.0 24.0	30.0 25.5	29.6 22.9	30.1 25.2	30.0 23.8	30.0 24.0	29.5 26.5	29.9 24.6	27.3	..
6 นครศรีธรรมราช	NAKHON SI THAMMARAT	28.8 22.8	30.6 22.7	30.1 22.1	30.5 22.5	30.4 21.7	29.8 20.9	29.3 20.9	29.9 21.9	25.9	26.0
7 สงขลา	SONGKHLA	31.3 24.4	31.1 25.3	30.9 24.2	31.5 24.7	31.1 24.2	30.9 22.4	31.0 21.6	31.1 23.8	27.5	26.9
8 ปัตตานี	PATTANI	31.1 24.0	29.4 23.2	30.4 21.5	30.3 20.9	30.6 20.9	30.3 20.6	31.1 20.1	30.5 21.6	26.1	26.0
9 นราธิวาส	NARATHIWAT	31.5 24.0	32.0 25.0	31.7 22.7	30.3 21.0	31.7 23.6	32.0 21.0	31.3 21.1	31.5 22.6	27.1	26.0
10 ระนอง	RANONG	32.2 18.7	33.4 19.5	33.0 17.5	32.0 17.5	32.4 18.0	31.4 20.7	31.3 19.0	32.2 18.7	25.5	25.9
11 ภูเก็ต	PHUKET	32.0 24.4	34.0 25.1	31.7 24.7	32.2 24.1	32.6 22.5	31.0 24.1	31.4 23.4	32.1 24.0	28.1	27.3
12 สนามบินภูเก็ต	Phuket Airport	32.0 23.1	32.2 24.4	32.0 22.4	32.8 22.4	32.7 22.4	30.8 22.0	30.2 20.6	31.8 22.5	27.2	26.5
13 สนามบินตรัง	Trang Airport	31.8 23.4	32.2 23.1	31.2 22.7	32.3 21.1	31.9 19.9	32.0 19.4	32.6 18.2	32.0 21.1	26.6	26.7

แก้ไขเพิ่มเติมรายงานอากาศประจำสัปดาห์ฉบับที่ ๑/๒๕๑๖ เนื่องจากได้รับรายงานภายหลัง

Correction in weekly weather report No. 1/1973 for late report rainfall data

สถานีฝน	Station	วันที่และจำนวนน้ำฝนเป็นมิลลิเมตร Date and amount of rainfall in millimeters มกราคม January 1	2	3	4	5	6	7	ฝนรวม มม. Total rainfall mm.	ฝนรวมตั้งแต่ 1 มกราคม Accumulative rainfall since 1 January ปริมาณ มม. Amount mm.	สูงต่ำกว่าปกติ Above or below Normal
ภาคกลาง	CENTRAL PART										
7 พยุหะคีรี	Phayuha Khiri								0.0	0.0	0.0
25 บัวชุม	Bua Chum								0.0	0.0	0.0
26 ชัยบาดาล	Chai Badan								0.0	0.0	0.0
27 พัฒนานิคม	Phatthana Nikhom								0.0	0.0	0.0
28 โคกสำโรง	Khok Samrong								0.0	0.0	0.0
29 ท่าวุ้ง	Tha Wung								0.0	0.0	0.0
34 ศรีประจันต์	Si Phrachan								0.0	0.0	0.0
35 อู่ทอง	U Thong								0.0	0.0	0.0
36 บางปลาม้า	Bang Pa Ma								0.0	0.0	0.0
38 อางทอง	ANG THONG								0.0	0.0	0.0
40 ไชโย	Chaiyo								0.0	0.0	0.0
43 สระบุรี	SARABURI								0.0	0.0	0.0
ภาคใต้	SOUTHERN PART										
30 เขาชัยสน	Khao Chaison							32.0	32.0	32.0	
32 รัตภูมิ	Rattaphum							14.6	16.1	16.1	
33 หาดใหญ่	Hat Yai							10.6	10.6	10.6	
37 ยะหริ่ง	Yaring							10.5	10.5	10.5	
43 รามัน	Raman							5.9	24.8	24.8	
44 บันนังสตา	Bannang Satar							13.1	27.6	27.6	
50 สุไหงโกลก	Sungai Kolok						16.5		29.3	29.3	
68 ปะเหลียน	Palian							2.1	2.1	2.1	

กรมอุตุนิยมวิทยา กระทรวงคมนาคม

รายงานอากาศประจำสัปดาห์ ระหว่างวันที่ ๑๕ – ๒๑ มกราคม ๒๕๑๖

และ

การคาดหมายลักษณะอากาศ ระหว่างวันที่ ๒๒ – ๒๘ มกราคม ๒๕๑๖

ฉบับที่ ๓/๒๕๑๖

นาวาเอก ดร. เจริญ เจริญรัชต์ภาคย์

อธิบดีกรมอุตุนิยมวิทยา

ATMOSPHERIC SCIENCES LIBRARY
FEB 6 1973
N.O.A.A.
U. S. Dept. of Commerce

METEOROLOGICAL DEPARTMENT

MINISTRY OF COMMUNICATIONS

BANGKOK, THAILAND

WEEKLY WEATHER REPORT

DURING THE PERIOD 15 – 21 JANUARY 1973

AND

WEATHER OUTLOOK

DURING 22 — 28 JANUARY 1973

No. 3/1973

Charoen Charoen-rajupark

Captain, R.T.N.

Director — General

การคาดหมายลักษณะอากาศใน ๗ วันข้างหน้า

ตั้งแต่วันที่ ๒๒ – ๒๘ มกราคม ๒๕๑๖

ลักษณะทั่วไป

บริเวณความกดอากาศสูงจากประเทศจีนได้อ่อนกำลังลงไป ทำให้มีลมฝ่ายตะวันออกจากทะเลจีนใต้พัดเข้าสู่ประเทศไทย

ภาคเหนือ ภาคตะวันออกเฉียงเหนือ ภาคกลาง ภาคตะวันออก อ่าวไทย ฝั่งตะวันออก	ตลอดสัปดาห์ท้องฟ้าโปร่งเป็นส่วนมาก อากาศเย็นเกือบทั่วไป แต่ในภาคเหนือจะมีอากาศค่อนข้างหนาว ระดับอุณหภูมิจะสูงขึ้นเล็กน้อย และคาดว่าในตอนปลายสัปดาห์จะมีฝนเล็กน้อยเป็นบางแห่ง
อ่าวไทย ฝั่งตะวันตก	ตลอดสัปดาห์ท้องฟ้าโปร่งเป็นส่วนมาก เว้นแต่ทางตอนล่างของอ่าวจะมีฝนเป็นแห่ง ๆ ตามชายฝั่ง
ภาคใต้ ฝั่งตะวันตก	ตลอดสัปดาห์จะมีฝนเล็กน้อยเป็นบางแห่ง
กรุงเทพมหานคร	ตลอดสัปดาห์ท้องฟ้าโปร่งเป็นส่วนมาก และระดับอุณหภูมิจะสูงขึ้นเล็กน้อย คาดว่าในตอนปลายสัปดาห์จะมีฝนเล็กน้อยเป็นบางแห่ง

กรมอุตุนิยมวิทยา

๒๒ ม.ค.๑๖

Weather outlook for the period 22 - 28 January 1973

General Situation

The high pressure area over China has weakened and the easterly winds from the South China Sea prevail over Thailand.

Northern Part: Northeastern Part: Central Part: Eastern Part: Gulf of Thailand, East Coast:	Throughout the week, mostly fair and cool in most parts except rather cold in the northern part. Slight increase in temperature and light isolated showers expected during the last period of the week.
Gulf of Thailand, West Coast:	Throughout the week, mostly fair except for isolated showers along the coast in the southern portion.
Southern Thailand, West Coast:	Throughout the week, light isolated showers.
Bangkok Metropolis:	Throughout the week, mostly fair and slight increase in temperature. Light isolated showers expected during the last period of the week.

Meteorological Department
22 January 1973

สรุปลักษณะอากาศทั่วไปในรอบสัปดาห์
ตั้งแต่วันที่ ๑๕ – ๒๑ มกราคม ๒๕๑๖

๑. ในตอนต้นสัปดาห์ได้มีพายุดีเปรสชั่นก่อตัวขึ้นในมหาสมุทรอินเดียทางตะวันตกของเกาะสุมาตรา และพายุนี้ได้เคลื่อนตัวทางเหนือช้า ๆ แล้วสลายตัวไปในตอนกลางสัปดาห์ ในระหว่างสัปดาห์บริเวณความกดอากาศสูงจากประเทศจีนได้อ่อนกำลังลงเป็นลำดับ และในตอนกลางสัปดาห์มีหย่อมความกดอากาศต่ำปกคลุมภาคตะวันออกเฉียงเหนือ ทำให้ประเทศไทยตอนบนมีอุณหภูมิสูงขึ้นโดยทั่วไป เว้นแต่ในภาคเหนือและบริเวณตอนบนของภาคตะวันออกเฉียงเหนือ ซึ่งยังคงมีอากาศค่อนข้างหนาวอยู่ โดยเฉพาะในตอนปลายสัปดาห์อุณหภูมิได้ลดลงอีกเล็กน้อย

๒. ในตอนต้นและตอนกลางสัปดาห์มีฝนตกกระจายในภาคใต้ตั้งแต่จังหวัดชุมพรลงไป โดยมีฝนตกหนักถึงหนักมากเป็นบางแห่ง แต่ในตอนปลายสัปดาห์ปริมาณฝนในภาคใต้ลดลงอย่างชัดเจน กับมีฝนเล็กน้อยถึงปานกลางเป็นบางแห่งในภาคตะวันออกและบริเวณตอนล่างของภาคกลางและภาคตะวันออกเฉียงเหนือ

๓. ในระหว่างสัปดาห์ รายงานอุณหภูมิต่ำสุดในภาคต่าง ๆ ของประเทศไทยมีดังนี้.–

ภาคเหนือ	๗.๕ °ซ.ที่	อ.เมือง	จ.น่าน	เมื่อวันที่ ๒๑ ม.ค.
ภาคตะวันออกเฉียงเหนือ	๙.๔ °ซ.ที่	อ.เมือง	จ.เลย	" ๒๑ "
ภาคกลาง	๑๐.๑ °ซ.ที่	อ.ทองผาภูมิ	จ.กาญจนบุรี	" ๒๑ "
ภาคตะวันออก	๑๖.๕ °ซ.ที่	อ.กบินทร์บุรี	จ.ปราจีนบุรี	" ๑๕ "
ภาคใต้	๑๗.๖ °ซ.ที่	อ.เมือง	จ.สุราษฎร์ธานี	" ๑๕ "

กรมอุตุนิยมวิทยา
๒๒ ม.ค.๑๖

General Situation

Period 15 - 21 January 1973

1. In the beginning period, a depression formed in the Indian Ocean, we of the Sumatra Island. This storm moved slowly northward and dissipated in t middle period. During the week, the high pressure area from China mainland gradually weakened and in the middle period a low pressure cell dominated the northeastern part. Consequently the higher temperature was experienced in t Upper Thailand in general. Except in the northern part and the upper portio of the northeastern part, the rather cold weather still occurred, especially the end of the week the temperature slightly decreased.

2. In the beginning and the middle periods, scattered rainfalls were experienced in the southern part, started from Chumphon province to the sout with isolated heavy to very heavy rainfalls. But in the end of the week, th rainfall amount in the southern part markedly decreased, and isolated light moderate rainfalls were observed in the eastern part and the lower portions the central and northeastern parts.

During the week the lowest temperatures in the various parts of ailand were as follow:-

Northern Part	7.5°C.at Nan	on 21	January
Northeastern Part	9.4°C.at Loei	" 21	"
Central Part	10.1°C.at Thong Pha Phum	" 21	"
Eastern Part	16.5°C.at Kabin Buri	" 15	"
Southern Part	17.6°C.at Surat Thani	" 15	"

Meteorological Department
22 January 1973

ข่าวอากาศเพื่อการเกษตรประจำสัปดาห์

เมื่อวันที่ ๑๕ - ๒๑ มกราคม มีลักษณะอากาศซึ่งพอสรุปได้ดังต่อไปนี้:-

ในตอนต้นสัปดาห์ได้มีพายุดีเปรสชั่นก่อตัวขึ้นในมหาสมุทรอินเดียทางตะวันตกของเกาะาตรา และพายุนี้ได้เคลื่อนตัวทางเหนือช้า ๆ แล้วสลายตัวไปในตอนกลางสัปดาห์ ในระหว่างสัปดาห์เขตความกดอากาศสูงจากประเทศจีนได้ออนกำลังลงเป็นลำดับ และในตอนกลางสัปดาห์มีหย่อมความกดกาศต่ำปกคลุมภาคตะวันออกเฉียงเหนือ ทำให้ประเทศไทยตอนบนมีอุณหภูมิสูงขึ้นโดยทั่วไป เว้นแต่ในคเหนือและบริเวณตอนบนของภาคตะวันออกเฉียงเหนือซึ่งยังคงมีอากาศค่อนข้างหนาวอยู่ โดยเฉพาะในนปลายสัปดาห์อุณหภูมิได้ลดลงอีกเล็กน้อย

ในตอนต้นและตอนกลางสัปดาห์มีฝนตกกระจายในภาคใต้ตั้งแต่จังหวัดชุมพรลงไป โดยนตกหนักถึงหนักมากเป็นบางแห่ง แต่ในตอนปลายสัปดาห์ปริมาณฝนในภาคใต้ลดลงอย่างชัดเจน กับมีฝนกน้อยถึงปานกลางเป็นบางแห่งในภาคตะวันออกและบริเวณตอนล่างของภาคกลางและภาคตะวันออกเฉียงเหนือ.

วรทราบ

ในสัปดาห์นี้บริเวณประเทศไทยตอนบนจะมีอากาศอุ่นขึ้นเล็กน้อย แต่ภาคเหนือยังคงมีเศค่อนข้างหนาว และคาดว่าในตอนปลายสัปดาห์จะมีฝนเล็กน้อยเป็นบางแห่งในบริเวณประเทศไทยตอนบนภาคใต้จะมีฝนเป็นแห่ง ๆ ตามชายฝั่งโดยเฉพาะทางตอนล่างของภาคใต้ฝั่งตะวันออก.

กองอากาศเกษตร กรมอุตุนิยมวิทยา

๒๒ มกราคม ๒๕๑๖

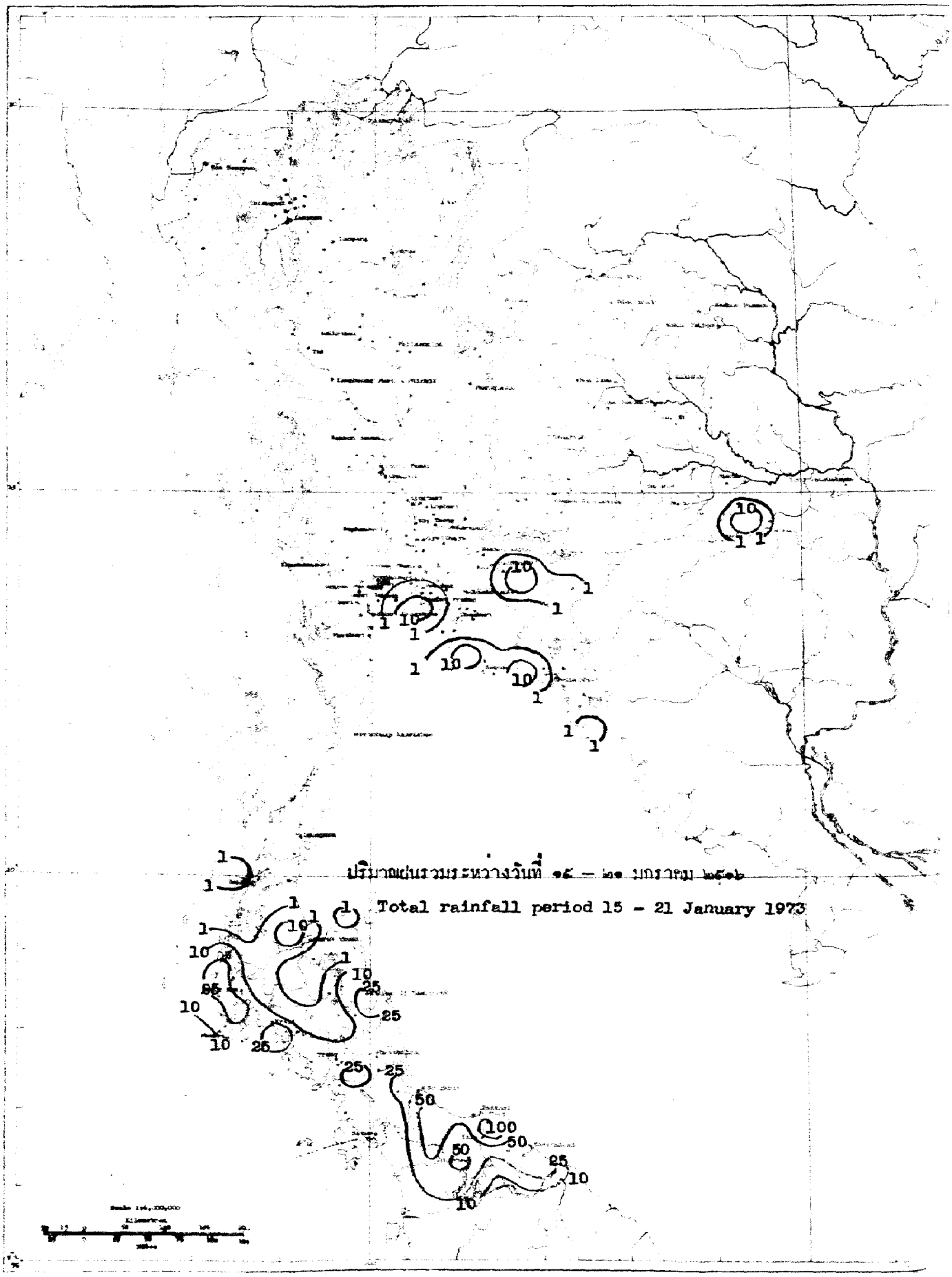
ปริมาณฝนรวมระหว่างวันที่ ๑๕ – ๒๑ มกราคม ๒๕๑๖
Total rainfall period 15 - 21 January 1973

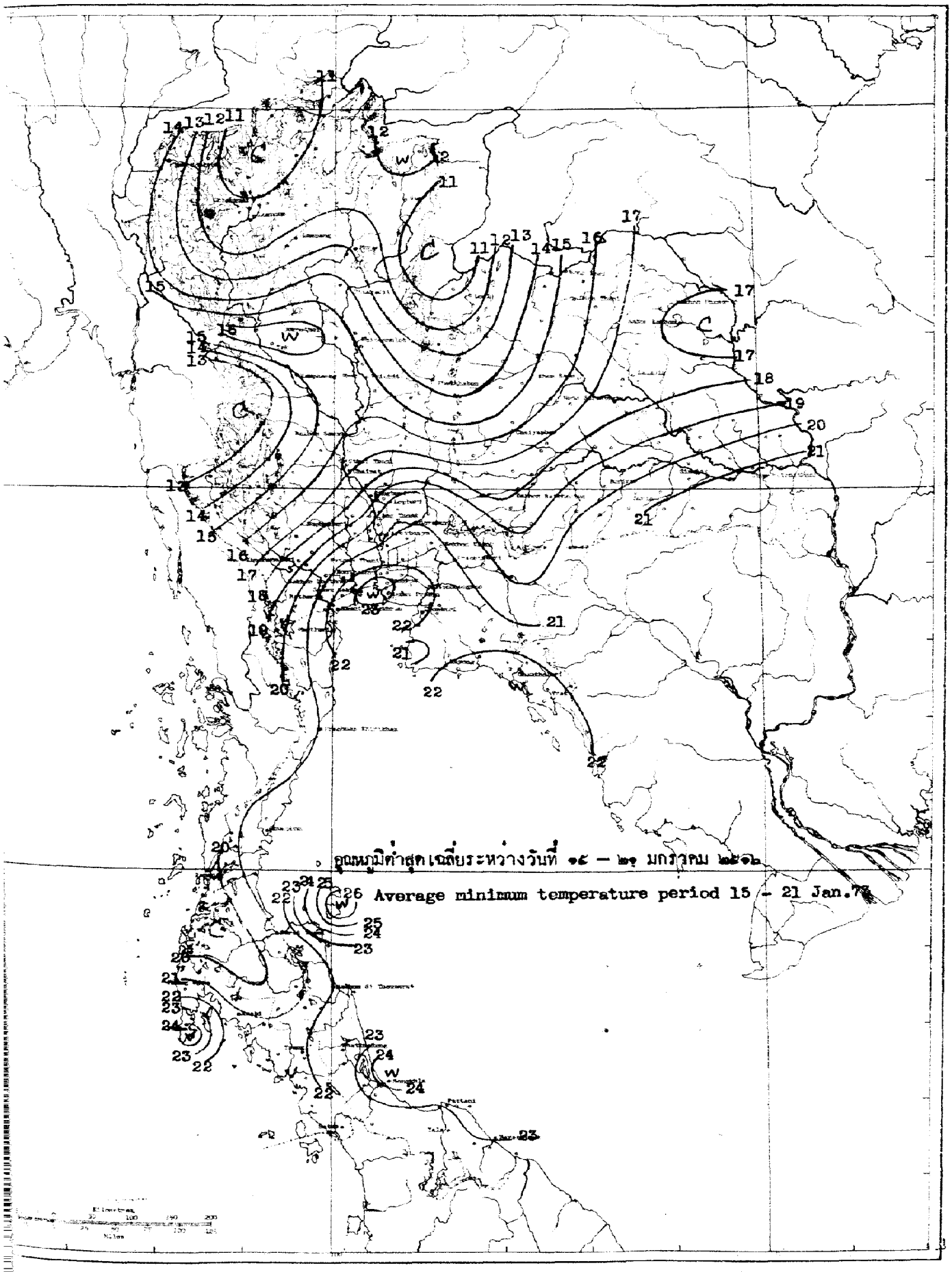
อุณหภูมิต่ำสุดเฉลี่ยระหว่างวันที่ ๑๕ – ๒๑ มกราคม ๒๕๑๖
Average minimum temperature period 15 – 21 Jan.73

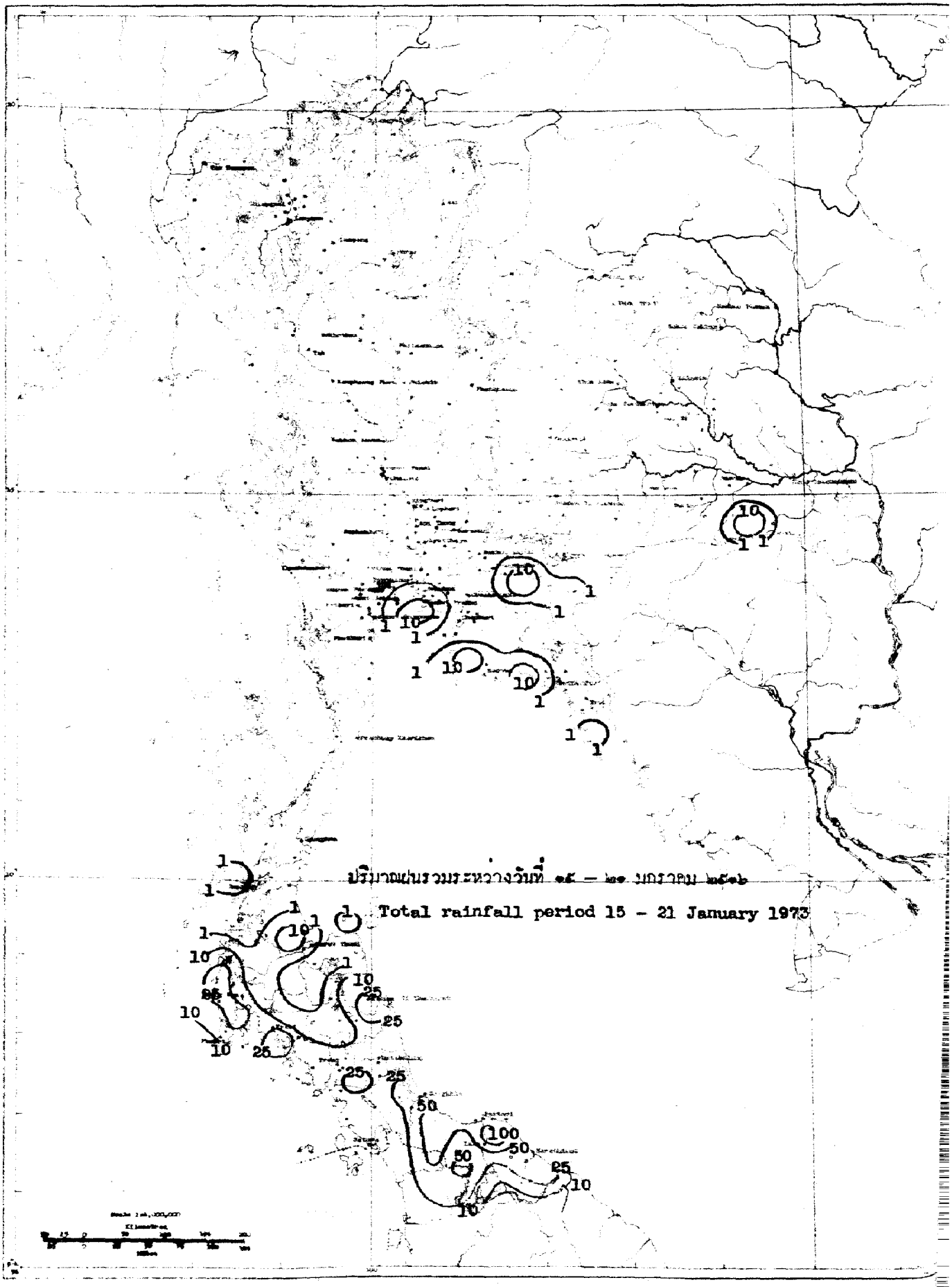
ปริมาณฝนรวมระหว่างวันที่ ๑๕ – ๒๑ มกราคม ๒๕๑๖
Total rainfall period 15 - 21 January 1973

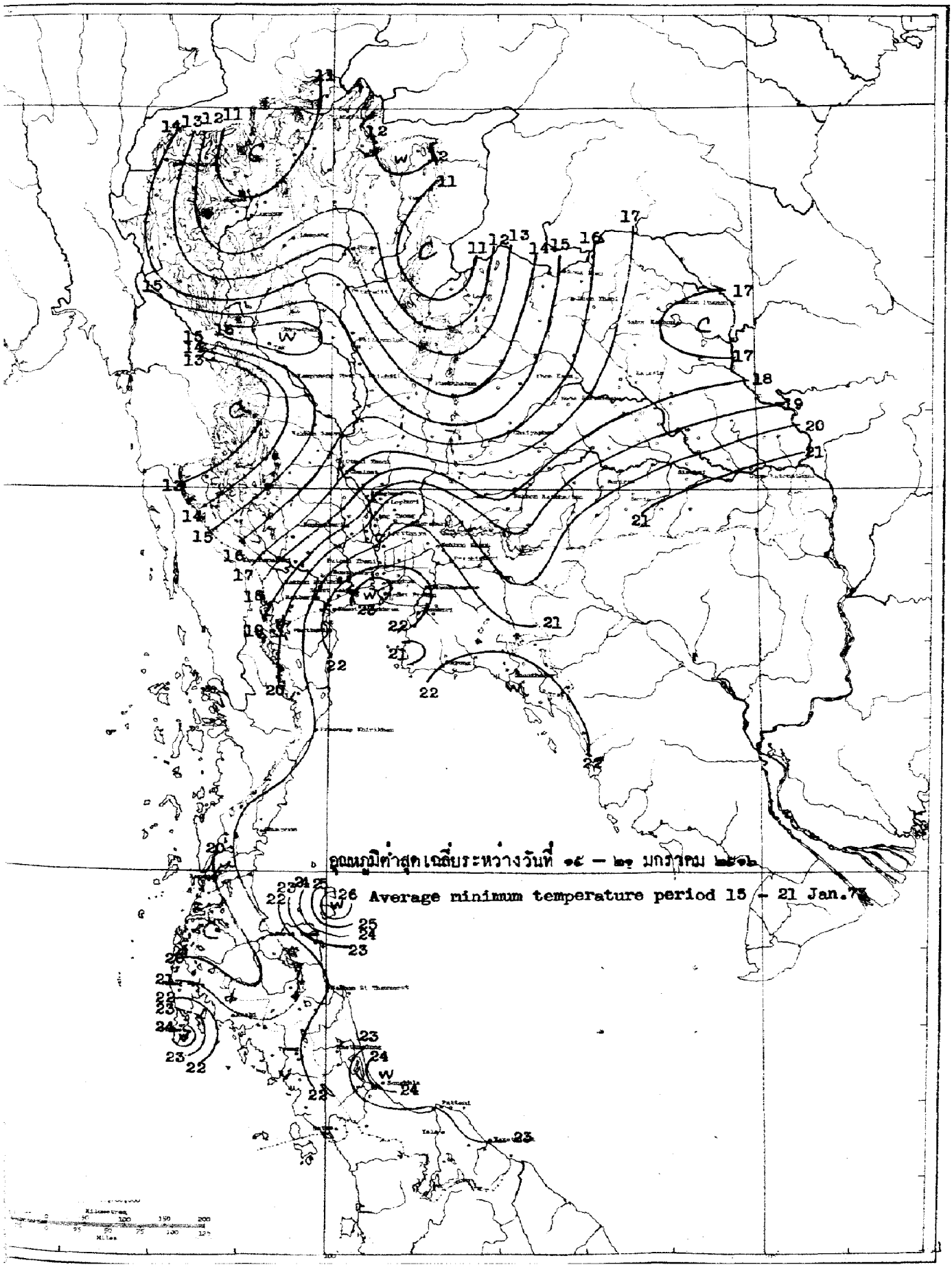
อุณหภูมิต่ำสุดเฉลี่ยระหว่างวันที่ ๑๕ – ๒๑ มกราคม ๒๕๑๖
Average minimum temperature period 15 – 21 Jan.73

สถานีฝน	Station	วันที่และจำนวนน้ำฝนเป็นมิลลิเมตร Date and amount of rainfall in millimeters มกราคม January 15	16	17	18	19	20	21	ฝนรวม มม. Total rainfall mm.	ฝนรวมตั้งแต่ 1 มกราคม Accumulative rainfall since 1 January ปริมาณ มม. Amount mm.	สูงต่ำกว่าปกติ Above or below Normal
ภาคเหนือ	**NORTHERN PART**										
1 **เชียงราย**	**CHIANG RAI***								0.0	0.0	- 3.9
2 แม่สาย	Mae Sai								0.0	0.0	- 3.0
3 เชียงแสน	Chiang Saen								0.0	0.0	- 11.8
4 เชียงของ	Chiang Khong								0.0	0.0	- 11.1
5 แม่จัน	Mae Chan								0.0	0.0	- 0.9
6 แม่สรวย	Mae Suai								0.0	0.0	- 5.2
7 เทิง	Thoeng								0.0	0.0	- 2.2
8 เชียงคำ	Chiang Kham								0.0	0.0	- 4.4
9 เวียงป่าเป้า	Wiang Pa Pao								0.0	0.0	- 3.8
10 พาน	Phan								0.0	0.0	- 1.7
11 แม่ใจ	Mae Chai								0.0	0.0	- 5.0
12 พะเยา	Phayao								0.0	0.0	- 1.8
13 จุน	Chun								0.0	0.0	- 2.3
14 **แม่ฮ่องสอน**	**MAE HONG SON***								0.0	0.0	- 2.4
15 ปาย	Pai								0.0	0.0	- 1.7
16 ขุนยวม	Khun Yuam								0.0	0.0	- 1.9
17 แม่ลาน้อย	Mae La Noi								0.0	0.0	..
18 แม่สะเรียง	Mae Sariang*								0.0	0.0	- 0.9
19 **เชียงใหม่**	**CHIANG MAI***								0.0	0.0	- 2.1
20 ฝาง	Fang								0.0	0.0	- 7.1
21 แม่อาย	Mae Ai								0.0	0.0	..
22 เชียงดาว	Chiang Dao								0.0	0.0	- 3.3
23 แม่แตง	Mae Taeng								0.0	0.0	- 2.7
24 แม่ริม	Mae Rim								0.0	0.0	- 3.7
25 สันทราย	San Sai								0.0	0.0	- 2.1
26 ดอยสะเก็ด	Doi Saket								0.0	0.0	- 2.3
27 สันกำแพง	San Kamphaeng								0.0	0.0	- 1.2
28 ฮางดง	Hang Dong								0.0	0.0	- 2.7
29 สารภี	Saraphi								0.0	0.0	..
30 สันป่าตอง	San Pa Tong								0.0	0.0	- 2.5
31 จอมทอง	Chom Thong								0.0	0.0	- 0.5
32 ฮอด	Hot								0.0	0.0	- 2.4
33 **ลำพูน**	**LAMPHUN**								0.0	0.0	- 0.7
34 ป่าซาง	Pa Sang								0.0	0.0	- 3.2
35 ลี้	Li								0.0	0.0	- 3.3
36 **ลำปาง**	**LAMPANG***								0.0	0.0	- 2.5
37 งาว	Ngao								0.0	0.0	- 1.2
38 แจ้ห่ม	Chae Hom								0.0	0.0	- 2.9
39 เกาะคา	Ko Kha								0.0	0.0	- 1.4
40 สบปราบ	Sop Prap								0.0	0.0	- 1.4

สถานีฝน	Station	วันที่และจำนวนน้ำฝนเป็นมิลลิเมตร Date and amount of rainfall in millimeters							ฝนรวม มม. Total rainfall mm.	ฝนรวมตั้งแต่ 1 มกราคม Accumulative rainfall since 1 January	
		มกราคม January								ปริมาณ มม. Amount mm.	สูงต่ำกว่าปกติ Above or below Normal
		15	16	17	18	19	20	21			
41 เถิน	Thoen								0.0	0.0	- 0.9
42 แม่ทริก	Mae Phrik								0.0	0.0	- 1.6
43 **แพร่**	**PHRAE** *								0.0	0.0	- 3.5
44 สอง	Song								0.0	0.0	- 6.7
45 สูงเม่น	Sung Men								0.0	0.0	- 1.9
46 เด่นชัย	Den Chai								0.0	0.0	- 4.5
47 **น่าน**	**NAN** *								0.0	0.0	- 4.2
48 ทุ่งช้าง	Thung Chang								0.0	0.0	- 7.4
49 เชียงกลาง	Chiang Klang								0.0	0.0	..
50 ท่าวังผา	Tha Wang Pha *								0.0	0.0	- 0.8
51 ปัว	Pua								0.0	0.0	- 3.0
52 สา	Sa								0.0	0.0	- 2.9
53 นาน้อย	Na Noi								0.0	0.0	- 3.3
54 **อุตรดิตถ์**	**UTTARADIT** *								0.0	0.0	- 2.2
55 ฟากท่า	Fak Tha								0.0	0.0	- 3.6
56 น้ำปาด	Nam Pat								0.0	0.0	- 1.6
57 สนามบินอุตรดิตถ์	Uttaradit Airport *								0.0	0.0	- 12.3
58 ท่าปลา	Tha Pla								0.0	0.0	- 5.2
59 ลับแล	Laplae								0.0	0.0	- 1.6
60 **ตาก**	**TAK** *								0.0	0.0	- 2.0
61 เขื่อนภูมิพล	Bhumibol Dam *								0.0	0.0	- 6.0
62 บ้านตาก	Ban Tak								0.0	0.0	- 4.8
63 แม่ระมาด	Mae Ramat								0.0	0.0	- 1.2
64 แม่สอด	Mae Sot *								0.0	0.0	- 1.6
65 **สุโขทัย**	**SUKHOTHAI**								0.0	0.0	- 2.0
66 ทุ่งเสลี่ยม	Thung Saliam								0.0	0.0	- 9.6
67 สวรรคโลก	Sawankhalok								0.0	0.0	- 5.6
68 กงไกรลาศ	Kong Krailat								0.0	0.0	- 5.3
69 บ้านด่านลานหอย	Ban Dan Lan Hoi								0.0	0.0	- 24.9
70 **พิษณุโลก**	**PHITSANULOK** *								0.0	0.0	- 3.4
71 นครไทย	Nakhon Thai								0.0	0.0	- 0.1
72 พรหมพิราม	Phrom Phiram								0.0	0.0	- 6.8
73 วังทอง	Wang Thong								0.0	0.0	- 5.7
74 บางกระทุ่ม	Bang Krathum								0.0	0.0	- 7.4
75 **กำแพงเพชร**	**KAMPHAENG PHET**								0.0	0.0	- 3.3
76 พรานกระต่าย	Phan Kratai								0.0	0.0	- 5.3
77 คลองขลุง	Khlong Khlung								0.0	0.0	0.0
78 ขาณุวรลักษบุรี	Khanu Woralaksaburi								0.0	0.0	- 2.2
79 **พิจิตร**	**PHICHIT**								0.0	0.0	- 3.4
80 สามง่าม	Sam Ngam								0.0	0.0	- 0.8
81 ตะพานหิน	Taphan Hin								0.0	0.0	- 4.0

สถานีฝน	Station	วันที่และจำนวนน้ำฝนเป็นมิลลิเมตร Date and amount of rainfall in millimeters มกราคม January 15	16	17	18	19	20	21	ฝนรวม มม. Total rainfall mm.	ฝนรวมตั้งแต่ 1 มกราคม Accumulative rainfall since 1 January ปริมาณ มม. Amount mm.	สูงต่ำกว่าปกติ Above or below Normal
82 บางมูลนาค	Bang Mun Nak								0.0	0.0	- 0.6
83 โพทะเล	Pho Thale								0.0	0.0	- 2.7
84 เพชรบูรณ์	**PHETCHABUN***								0.0	0.0	- 3.8
85 หล่มเก่า	Lom Kao								0.0	0.0	- 2.6
86 หล่มสัก	Lom Sak*								0.0	0.0	- 4.4
87 ชนแดน	Chon Daen								0.0	0.0	- 3.4
88 หนองไผ่	Nong Phai								0.0	0.0	- 1.7
89 วิเชียรบุรี	Wichian Buri*								0.0	0.0	- 8.5
ภาคตะวันออกเฉียงเหนือ	**NORTHEASTERN PART**										
1 เลย	**LOEI***								0.0	0.0	- 2.8
2 เชียงคาน	Chiang Khan								0.0	0.0	- 4.6
3 ท่าลี่	Tha Li								0.0	0.0	- 1.5
4 ด่านซ้าย	Dan Sai								0.0	0.0	- 10.1
5 วังสะพุง	Wang Saphung								0.0	0.0	- 2.1
6 หนองคาย	**NONG KHAI***								0.0	0.0	- 7.5
7 ศรีเชียงใหม่	Si Chiang Mai								0.0	0.0	- 4.2
8 ท่าบ่อ	Tha Bo								0.0	0.0	- 0.9
9 โพนพิสัย	Phon Phisai								0.0	0.0	- 0.5
10 บึงกาฬ	Bung Kan								0.0	0.0	- 4.1
11 เซกา	Seka								0.0	0.0	0.0
12 อุดรธานี	**UDON THANI***								0.0	0.0	- 4.7
13 เพ็ญ	Phen								0.0	0.0	- 0.2
14 กุมภวาปี	Kumphawapi								0.0	0.0	- 2.8
15 หนองหาร	Nong Han								0.0	0.0	- 1.1
16 หนองบัวลำภู	Nong Bua Lam Phu								0.0	0.0	- 0.9
17 สกลนคร	**SAKON NAKHON***								0.0	0.0	- 1.9
18 วานรนิวาส	Wanon Niwat								0.0	0.0	- 1.6
19 สว่างแดนดิน	Sawang Daen Din								0.0	0.0	- 0.8
20 พรรณานิคม	Phanna Nikhom								0.0	0.0	- 1.1
21 นครพนม	**NAKHON PHANOM***								0.0	0.0	- 0.4
22 บ้านแพง	Ban Phaeng								0.0	0.0	- 1.8
23 ท่าอุเทน	Tha Uthen								0.0	0.0	- 0.6
24 นาแก	Na Kae								0.0	0.0	- 2.2
25 ธาตุพนม	That Phanom								0.0	0.0	0.0
26 มุกดาหาร	Mukdahan*								0.0	0.0	0.0
27 กาฬสินธุ์	**KALASIN**								0.0	0.0	- 6.0
28 ยางตลาด	Yang Talat								0.0	0.0	- 2.7
29 สหัสขันธ์	Sahatsakhan								0.0	0.0	- 2.8
30 กุฉินารายณ์	Kuchinarai								0.0	0.0	- 2.1
31 กมลาไสย	Kamalasai								0.0	0.0	- 3.1
32 ร้อยเอ็ด	**ROI ET***								0.0	0.0	- 0.2

สถานีฝน	Station	วันที่และจำนวนน้ำฝนเป็นมิลลิเมตร Date and amount of rainfall in millimeters มกราคม January 15	16	17	18	19	20	21	ฝนรวม มม. Total rainfall mm.	ฝนรวมตั้งแต่ 1 มกราคม Accumulative rainfall since 1 January ปริมาณ มม. Amount mm.	สูงต่ำกว่าปกติ Above or below Normal
33 โพนทอง	Phon Thong								0.0	0.0	0.0
34 ธวัชบุรี	Thawatchaburi								0.0	0.0	0.0
35 อาจสามารถ	At Samat								0.0	0.0	0.0
36 เสลภูมิ	Selaphum								0.0	0.0	0.0
37 จตุรพักตร์พิมาน	Chaturaphak Phiman								0.0	0.0	0.0
38 เกษตรวิสัย	Kaset Wisai								0.0	0.0	- 0.3
39 สุวรรณภูมิ	Suwannaphum								0.0	0.0	0.0
40 มหาสารคาม	MAHA SARAKHAM								0.0	0.0	- 3.8
41 เชียงยืน	Chiang Yun								0.0	0.0	- 4.7
42 กันทรวิชัย	Kantharawichai								0.0	0.0	- 0.5
43 โกสุมพิสัย	Kosum Phisai *								0.0	0.0	- 8.0
44 บรบือ	Borabu								0.0	0.0	- 5.4
45 วาปีปทุม	Wapi Pathum								0.0	0.0	0.0
46 พยัคฆภูมิพิสัย	Phayakkhaphum Phisai								0.0	0.0	0.0
47 ขอนแก่น	KHON KAEN *								0.0	0.0	- 1.8
48 น้ำพอง	Nam Phong								0.0	0.0	0.0
49 ภูเวียง	Phu Wiang								0.0	0.0	- 3.4
50 ชุมแพ	Chum Phae								0.0	0.0	- 1.6
51 มัญจาคีรี	Mancha Khiri								0.0	0.0	0.0
52 ชนบท	Chonnabot								0.0	0.0	- 1.8
53 บ้านไผ่	Ban Phai								0.0	0.0	0.0
54 พล	Phon								0.0	0.0	- 5.2
55 หนองสองห้อง	Nong Song Hong								0.0	0.0	- 3.5
56 ชัยภูมิ	CHAIYAPHUM *								0.0	0.0	- 1.5
57 เกษตรสมบูรณ์	Kaset Sombun								0.0	0.0	- 1.3
58 ภูเขียว	Phu Khieo								0.0	0.0	- 1.7
59 คอนสวรรค์	Khon Sawan								0.0	0.0	- 1.2
60 จัตุรัส	Chatturat								0.0	0.0	- 15.0
61 บำเหน็จณรงค์	Bamnet Narong								0.0	0.0	- 1.6
62 นครราชสีมา	NAKHON RATCHASIMA *								0.0	0.0	- 1.3
63 บัวใหญ่	Bua Yai								0.0	0.0	0.0
64 คง	Khong								0.0	0.0	0.0
65 ด่านขุนทด	Dan Khun Thot								0.0	0.0	- 0.4
66 โนนไทย	Non Thai								0.0	0.0	0.0
67 โนนสูง	Non Sung								0.0	0.0	- 1.2
68 พิมาย	Phimai								0.0	0.0	..
69 สีคิ้ว	Sikhiu								0.0	0.0	- 4.8
70 สูงเนิน	Sung Noen								0.0	0.0	0.0
71 ปักธงชัย	Pak Thong Chai								0.0	0.0	- 0.3
72 โชคชัย	Chok Chai *								0.0	0.0	- 2.8
73 ครบุรี	Khon Buri								0.0	0.0	- 0.8

สถานีฝน	Station	วันที่และจำนวนน้ำฝนเป็นมิลลิเมตร Date and amount of rainfall in millimeters มกราคม January 15	16	17	18	19	20	21	ฝนรวม มม. Total rainfall mm.	ฝนรวมตั้งแต่ 1 มกราคม Accumulative rainfall since 1 January ปริมาณ มม. Amount mm.	สูงต่ำกว่าปกติ Above or below Normal
74 **บุรีรัมย์**	**BURI RAM**								0.0	0.0	0.0
75 พุทไธสง	Phutthaisong								0.0	0.0	- 0.2
76 สตึก	Satuk								0.0	0.0	0.0
77 ลำปลายมาศ	Lam Phai Mat								0.0	0.0	- 0.1
78 นางรอง	Nang Rong*					T			T	T	- 0.2
79 **สุรินทร์**	**SURIN***								0.0	0.0	- 0.1
80 รัตนบุรี	Rattanaburi								0.0	0.0	0.0
81 ท่าตูม	Tha Tum*								0.0	0.0	- 0.2
82 สีขรภูมิ	Sikhoraphum								0.0	0.0	0.0
83 ปราสาท	Prasat								0.0	0.0	0.0
84 สังขะ	Sangkha								0.0	0.0	0.0
85 **ศรีสะเกษ**	**SI SA KET**								0.0	0.0	0.0
86 ราษีไศล	Rasi Salai								0.0	0.0	0.0
87 กันทรารมย์	Kanthararom								0.0	0.0	0.0
88 ขุขันธ์	Khukhan								0.0	0.0	0.0
89 ขุนหาญ	Khun Han								0.0	0.0	0.0
90 กันทรลักษ์	Kantharalak					14.3			14.3	14.3	+ 10.1
91 **อุบลราชธานี**	**UBON RATCHATHANI***								0.0	0.0	- 0.1
92 เขมราฐ	Khemarat					0.3			0.3	0.3	+ 0.3
93 อำนาจเจริญ	Amnat Charoen								0.0	0.0	0.0
94 ยโสธร	Yasothon								0.0	0.0	0.0
95 ตระการพืชผล	Trakan Phutphon								0.0	0.0	0.0
96 มหาชนะชัย	Maha Chana Chai								0.0	0.0	0.0
97 เขื่องใน	Khuang Nai								0.0	0.0	- 0.8
98 โขงเจียม	Khong Chiam								0.0	0.0	0.0
99 เดชอุดม	Det Udom								0.0	0.0	- 0.1
100 บุณฑริก	Buntharik								0.0	0.0	- 0.6
ภาคกลาง	**CENTRAL PART**										
1 **นครสวรรค์**	**NAKHON SAWAN***								0.0	0.0	- 4.1
2 บรรพตพิสัย	Banphot Phisai								0.0	0.0	0.0
3 ชุมแสง	Chumsaeng								0.0	0.0	- 2.[illegible]
4 หนองบัว	Nong Bua								0.0	0.0	- 1.[illegible]
5 ลาดยาว	Lat Yao								0.0	0.0	- 3.[illegible]
6 ท่าตะโก	Tha Tako								0.0	0.0	- 2.[illegible]
7 พยุหคีรี	Phayuha Khiri								0.0	0.0	- 0.[illegible]
8 ตากฟ้า	Takhfi								0.0	0.0	0.[illegible]
9 **อุทัยธานี**	**UTHAI THANI**								0.0	0.0	- 0.[illegible]
10 สว่างอารมณ์	Sawang Arom								0.0	0.0	- 8.[illegible]
11 บ้านไร่	Ban Rai								0.0	0.0	- 6.[illegible]
12 ทัพทัน	Thap Than								0.0	0.0	- 0.[illegible]
13 หนองฉาง	Nong Chang								0.0	0.0	- 2.[illegible]

สถานีฝน	Station	วันที่และจำนวนน้ำฝนเป็นมิลลิเมตร Date and amount of rainfall in millimeters							ฝนรวม มม. Total rainfall mm.	ฝนรวมตั้งแต่ 1 มกราคม Accumulative rainfall since 1 January	
		มกราคม January								ปริมาณ มม. Amount mm.	สูงต่ำกว่าปกติ Above or below Normal
		15	16	17	18	19	20	21			
14 หนองขาหย่าง	Nong Khayang								0.0	0.0	- 1.9
15 **ชัยนาท**	CHAI NAT								0.0	0.0	- 1.2
16 มโนรมย์	Manorom								0.0	0.0	- 1.1
17 วัดสิงห์	Wat Sing								0.0	0.0	- 3.1
18 หันคา	Hankha								0.0	0.0	- 1.1
19 **สิงห์บุรี**	SING BURI								0.0	0.0	- 3.1
20 อินทร์บุรี	In Buri								0.0	0.0	- 2.3
21 บางระจัน	Bang Rachan								0.0	0.0	- 3.5
22 พรหมบุรี	Phrom Buri								0.0	0.0	- 1.9
23 **ลพบุรี**	LOP BURI*								0.0	0.0	- 3.9
24 บ้านหมี่	Ban Mi								0.0	0.0	- 2.0
25 บัวชุม	Bua Chum*								0.0	0.0	- 0.3
26 ชัยบาดาล	Chai Badan								0.0	0.0	- 1.2
27 พัฒนานิคม	Phatthana Nikhom								0.0	0.0	- 3.0
28 โคกสำโรง	Khok Samrong								0.0	0.0	- 3.8
29 ท่าวุ้ง	Tha Wung								0.0	0.0	- 1.2
30 **สุพรรณบุรี**	SUPHAN BURI*								0.0	0.0	- 2.4
31 เดิมบางนางบวช	Doembang Nangbuat								0.0	0.0	- 2.3
32 สามชุก	Sam Chuk								0.0	0.0	- 0.3
33 ดอนเจดีย์	Don Chedi								0.0	0.0	- 1.4
34 ศรีประจันต์	Si Phrachan								0.0	0.0	- 0.1
35 อู่ทอง	U Thong								0.0	0.0	- 0.9
36 บางปลาม้า	Bang Pa Ma								0.0	0.0	- 1.2
37 สองพี่น้อง	Song Phi Nong								0.0	0.0	- 1.7
38 **อ่างทอง**	ANG THONG								0.0	0.0	- 1.1
39 โพธิ์ทอง	Pho Thong								0.0	0.0	- 2.2
40 ไชโย	Chaiyo								0.0	0.0	- 6.1
41 วิเศษชัยชาญ	Wiset Chai Chan								0.0	0.0	- 0.5
42 ป่าโมก	Pa Mok								0.0	0.0	- 1.0
43 **สระบุรี**	SARABURI								0.0	0.0	- 9.8
44 พระพุทธบาท	Phra Phutthabat								0.0	0.0	..
45 บ้านหมอ	Ban Mo								0.0	0.0	0.0
46 เสาไห้	Sao Hai								0.0	0.0	- 6.1
47 แก่งคอย	Kaeng Khio								0.0	0.0	0.0
48 หนองแค	Nong Khae								0.0	0.0	- 2.8
49 **พระนครศรีอยุธยา**	PHRA NAKHON SI AYUTTHAYA								0.0	0.0	- 3.6
50 ท่าเรือ	Tha Rua								0.0	0.0	
51 ผักไห่	Phak Hai								0.0	0.0	
52 บางบาล	Bang Ban								0.0	0.0	
53 เสนา	Sena								0.0	0.0	
54 บางไทร	Bang Sai								0.0	0.0	

สถานีฝน	Station	วันที่และจำนวนน้ำฝนเป็นมิลลิเมตร Date and amount of rainfall in millimeters							ฝนรวม มม. Total rainfall mm.	ฝนรวมตั้งแต่ 1 มกราคม Accumulative rainfall since 1 January	
		มกราคม January								ปริมาณ มม. Amount mm.	สูงต่ำกว่าปกติ Above or below Normal
		15	16	17	18	19	20	21			
55 บางปะอิน	Bang Pa-in								0.0	0.0	
56 **ปทุมธานี**	**PATHUM THANI**								0.0	0.0	- 4.5
57 หนองเสือ	Nong Sua								0.0	0.0	
58 ธัญบุรี	Thanyaburi								0.0	0.0	
59 รังสิต	Rangsit								0.0	0.0	
60 ลำลูกกา	Lam Luk Ka								0.0	0.0	
61 **นนทบุรี**	**NONTHABURI**								0.0	0.0	- 6.0
62 บางบัวทอง	Bang Bua Thong								0.0	0.0	
63 **ธนบุรี**	**THON BURI**								0.0	0.0	- 0.3
64 ตลิ่งชัน	Taling Chan								0.0	0.0	
65 บางขุนเทียน	Bang Khun Thian								0.0	0.0	
66 ราษฎร์บูรณะ	Rat Burana								0.0	0.0	
67 **พระนคร**	**PHRA NAKHON***					T			T	T	- 3.9
68 สนามบินดอนเมือง	Don Muang Airport*								0.0	0.0	- 6.6
69 บางเขน	Bang Khen								0.0	0.0	
70 มีนบุรี	Min Buri					3.4			3.4	3.4	
71 ลาดกระบัง	Lat Krabang								0.0	0.0	
72 ศูนย์วิจัยบางนา	Bangk Na*					3.9			3.9	3.9	
73 **กาญจนบุรี**	**KANCHANABURI***								0.0	0.0	- 6.0
74 สังขละบุรี	Sangkhla Buri								0.0	0.0	
75 เหมืองปิล็อก	Pilok								0.0	0.0	
76 ทองผาภูมิ	Thong Pha Phum*								0.0	0.0	
77 ศรีสวัสดิ์	Si Sawat								0.0	0.0	
78 ไทรโยค	Sai Yok								0.0	0.0	
79 พนมทวน	Phanom Thuan								0.0	0.0	
80 ท่าม่วง	Tha Muang								0.0	0.0	
81 **นครปฐม**	**NAKHON PATHOM**								0.0	0.0	- 0.6
82 บางเลน	Bang Len								0.0	0.0	
83 นครชัยศรี	Nakhon Chaisi								0.0	0.0	
84 **ราชบุรี**	**RATCHABURI**								0.0	0.0	- 0.3
85 บ้านโป่ง	Ban Pong								0.0	0.0	
86 โพธาราม	Photharam								0.0	0.0	
87 ดำเนินสะดวก	Damnoen Saduak								0.0	0.0	
88 ปากท่อ	Pak Tho								0.0	0.0	
89 **สมุทรสงคราม**	**SAMUT SONGKHRAM**								0.0	0.0	- 0.3
90 บางคณฑี	Bang Khonthi								0.0	0.0	
91 อัมพวา	Amphawa								0.0	0.0	
92 **สมุทรสาคร**	**SAMUT SAKHON**								0.0	0.0	- 1.6
93 กระทุ่มแบน	Kratum Baen								0.0	0.0	
94 **สมุทรปราการ**	**SAMUT PRAKAN**					12.0			12.0	12.0	- 5.5
95 บางพลี	Bang Phli					18.4			18.4	18.4	

สถานีฝน	Station	วันที่และจำนวนน้ำฝนเป็นมิลลิเมตร Date and amount of rainfall in millimeters							ฝนรวม มม. Total rainfall mm.	ฝนรวมตั้งแต่ 1 มกราคม Accumulative rainfall since 1 January	
		มกราคม January								ปริมาณ มม. Amount mm.	สูงต่ำกว่าปกติ Above or below Normal
		15	16	17	18	19	20	21			
ภาคตะวันออก	**EASTERN PART**										
1 **นครนายก**	**NAKHON NAYOK**								0.0	0.0	- 19.3
2 บ้านนา	Ban Na								0.0	0.0	
3 ปากพลี	Pak Phli								0.0	0.0	
4 องครักษ์	Ongkharak								0.0	0.0	
5 **ปราจีนบุรี**	**PRACHIN BURI** *								0.0	0.0	- 7.5
6 ประจันตคาม	Prachantakham								0.0	0.0	
7 บ้านสร้าง	Ban Sang								0.0	0.0	
8 ศรีมหาโพธิ	Si Maha Phot								0.0	0.0	
9 กบินทร์บุรี	Kabin Buri*								0.0	0.0	
10 สระแก้ว	Sa Kaeo				0.5	23.9			24.4	24.4	
11 วัฒนานคร	Watthana Nakhon								0.0	0.0	
12 อรัญประเทศ	Aranyaprathet *				3.0	T			3.0	3.0	+ 0.1
13 **ฉะเชิงเทรา**	**CHACHOENGSAO**								0.0	0.0	- 9.6
14 บ้านโพธิ์	Ban Pho								0.0	0.0	
15 **ชลบุรี**	**CHON BURI** *								0.0	0.0	- 10.2
16 พานทอง	Phan Thong								0.0	0.0	
17 บ้านบึง	Ban Bung								0.0	0.0	
18 เกาะสีชัง	Ko Sichang *								0.0	0.0	
19 ศรีราชา	Si Racha								0.0	0.0	
20 สัตหีบ	Sattahip *						2.7		2.7	2.7	- 5.7
21 **ระยอง**	**RAYONG**						0.6		0.6	0.6	- 3.5
22 บ้านค่าย	Ban Khai						21.5		21.5	21.5	
23 แกลง	Klaeng					4.6	0.5		5.1	5.1	
24 **จันทบุรี**	**CHANTHABURI** *								0.0	0.0	- 28.6
25 ท่าใหม่	Tha Mai					16.4			16.4	16.4	
26 มะขาม	Makham								0.0	0.0	
27 **ตราด**	**TRAT**								0.0	0.0	- 39.9
28 เขาสมิง	Khao Saming								0.0	0.0	
29 แหลมงอบ	Laem Ngop								0.0	0.0	
30 คลองใหญ่	Khlong Yai *				0.5				0.5	0.5	- 19.0
ภาคใต้	**SOUTHERN PART**										
1 **เพชรบุรี**	**PHETCHABURI**								0.0	0.0	- 0.3
2 บ้านแหลม	Ban Laem								0.0	0.0	
3 บ้านลาด	Ban Lat								0.0	0.0	
4 ท่ายาง	Tha Yang								0.0	0.0	
5 ชะอำ	Cha-am								0.0	0.0	
6 **ประจวบคีรีขันธ์**	**PRACHUAP KHIRI KHAN** *								0.0	0.0	- 6.8
7 หัวหิน	Hua Hin *								0.0	0.0	- 0.9
8 ปราณบุรี	Pran Buri								0.0	0.0	
9 **ชุมพร**	**CHUMPHON** *	T				0.4			0.4	5.2	- 23.5

สถานีฝน	Station	วันที่และจำนวนน้ำฝนเป็นมิลลิเมตร Date and amount of rainfall in millimeters							ฝนรวม มม. Total rainfall mm.	ฝนรวมตั้งแต่ 1 มกราคม Accumulative rainfall since 1 January	
		มกราคม January								ปริมาณ มม. Amount mm.	สูงต่ำกว่าปกติ Above or below Normal
		15	16	17	18	19	20	21			
10 ท่าแซะ	Tha Sac								0.0	9.4	
11 สวี	Sawi								0.0	0.0	
12 หลังสวน	Lang Suan								0.0	0.0	
13 **สุราษฎร์ธานี**	**SURAT THANI***					9.8			9.8	10.6	- 34.7
14 ไชยา	Chaiya								0.0	0.0	
15 เกาะสมุย	Ko Samui*			1.0					1.0	8.3	
16 พุนพิน	Phunphin								0.0	1.5	
17 ท่าฉาง	Tha Chang								0.0	1.5	
18 กาญจนดิษฐ์	Kanchanadit								0.0	0.0	
19 บ้านนาสาร	Ban Na San								0.0	0.0	
20 **นครศรีธรรมราช**	**NAKHON SI THAMMARAT***		9.9	1.2	T	7.1			18.2	52.1	- 93.6
21 สิชล	Sichon								0.0	14.6	
22 ท่าศาลา	Tha Sala								0.0	61.0	
23 ฉวาง	Chawang								0.0	0.0	
24 ทุ่งสง	Thung Song								0.0	2.5	
25 ร่อนพิบูลย์	Ron Phibun			8.4					8.4	8.4	
26 ปากพนัง	Pak Phanang		40.5						40.5	40.5	
27 **พัทลุง**	**PHATTHALUNG**								0.0	17.8	- 93.4
28 ควนขนุน	Khuan Khanun		18.7						18.7	61.8	
29 ปากพยูน	Pak Phayun								0.0	7.6	
30 เขาชัยสน	Khao Chaison		47.0						47.0	79.0	
31 **สงขลา**	**SONGKHLA***		39.0	0.9	3.7				43.6	66.6	- 44.4
32 รัตภูมิ	Rattaphum		21.5						21.5	45.1	
33 หาดใหญ่	Hat Yai		20.5						20.5	31.1	
34 สะเดา	Sadao		13.2						13.2	13.2	
35 **ปัตตานี**	**PATTANI***		78.2	0.8					79.0	88.6	+ 31.4
36 หนองจิก	Nong Chik		86.3						86.3	86.3	
37 ยะหริ่ง	Yaring		14.8						14.8	25.3	
38 มายอ	Mayo		102.5						102.5	102.5	
39 โคกโพธิ์	Khok Pho		40.9						40.9	40.9	
40 ปะนาเระ	Panare	..	..	..	..	..	..	..	..	..	
41 **ยะลา**	**YALA**		43.9						43.9	71.7	
42 ยะหา	Yaha		98.6						98.6	118.6	
43 รามัน	Raman		74.7						74.7	99.5	
44 บันนังสตา	Bannang Satar		35.2						35.2	64.2	
45 เบตง	Betong		16.1	8.9					25.0	25.0	
46 **นราธิวาส**	**NARATHIWAT***		21.7	1.4	4.8	1.9			29.8	60.9	-144
47 ยี่งอ	Yi-ngo		20.1						20.1	33.3	
48 รือเสาะ	Rangae								0.0	6.0	
49 ตากใบ	Tak Bai			38.4					38.4	38.4	
50 สุไหงโกลก	Sungai Kolok								0.0	29.3	

สถานีฝน	Station	วันที่และจำนวนน้ำฝนเป็นมิลลิเมตร Date and amount of rainfall in millimeters							ฝนรวม มม. Total rainfall mm.	ฝนรวมตั้งแต่ 1 มกราคม Accumulative rainfall since 1 January	
		มกราคม January								ปริมาณ มม. Amount mm.	สูงต่ำกว่าปกติ Above or below Normal
		15	16	17	18	19	20	21			
51 ระนอง	RANONG*			T	T	4.9	T	0.2	5.1	5.1	- 16.1
52 กระบุรี	Kra Buri								0.0	0.0	
53 พังงา	PHANGNGA			31.5					31.5	31.5	+ 11.3
54 ตะกั่วป่า	Takua Pa	..	..	..	..	..	..	..	..	..	
55 กะปง	Kapong			32.2		13.2			45.4	45.4	
56 ท้ายเหมือง	Thai Muang			11.6					11.6	11.6	
57 ตะกั่วทุ่ง	Takua Thung			17.3	0.9				18.2	18.2	
58 ทับปุด	Thap Put			7.2	5.6				12.8	12.8	
59 ภูเก็ต	PHUKET*			1.2					1.2	1.2	- 16.8
60 สนามบินภูเก็ต	Phuker Airport*			3.3		1.4			4.7	34.7	
61 กระบี่	KRABI	..	..	..	..	..	..	..	..	..	..
62 อ่าวลึก	Ao Luk			39.2	5.0				44.2	44.2	
63 คลองท่อม	Khlong Tom			0.6		28.3			28.9	30.1	
64 ตรัง	TRANG	..	..	..	..	..	..	..	..	..	
65 สนามบินตรัง	Trang Airport*		0.2		0.1				0.3	3.5	- 21.7
66 สิเกา	Sikao					22.9			22.9	25.3	
67 ย่านตาขาว	Yan Ta Khao	..	..	..	..	..	..	..	..	..	
68 ปะเหลียน	Palian		2.3			11.4			13.7	15.8	
69 สตูล	SATUN		13.4	0.9	1.1				15.4	15.4	+ 3.3
70 ทุ่งหว้า	Thung Wa		10.1			10.0			20.1	20.1	

หมายเหตุ

ฝนรายวัน (สถานีของกรมอุตุนิยมวิทยา)

– ปริมาณฝนรวมในช่วงเวลา ๒๔ ชั่วโมง ตั้งแต่เวลา ๐๗.๐๐ น. ของวันนั้น จนถึงเวลา ๐๗.๐๐ น. ของวันรุ่งขึ้น

ฝนรายวัน (สถานีฝนอำเภอหรือจังหวัด)

– ปริมาณฝนรวมในช่วงเวลา ๒๔ ชั่วโมง ตั้งแต่เวลา ๐๙.๐๐ น. ของวันนั้น จนถึงเวลา ๐๙.๐๐ น. ของวันรุ่งขึ้น

ช่องว่าง = ไม่มีฝนหรือยังไม่ได้รับรายงาน

.. = ไม่มีรายงาน

T = ฝนตกเล็กน้อยวัดได้ไม่ถึง ๐.๑ มม.

* = สถานีของกรมอุตุนิยมวิทยา

Remark :

Daily rainfall (Meteorological Department's station)

— Total rainfall amount of 24—hour period from 07.00 a.m. of the recorded date to 07.00 a.m. of the next day.

Daily rainfall (Voluntary observing station)

— Total rainfall amount of 24—hour period from 09.00 a.m. of the recorded date to 09.00 a.m. of the next day.

Blank = No rain or report not arrive.

.. = No report.

T = Slight rain; less than 0.1 mm.

* = Meteorological Department's station.

อุณหภูมิสูงสุดและต่ำสุดประจำวันที่ ๑๕ — ๒๑ มกราคม ๒๕๑๖

Daily Max. and Min. Temperature 15 – 21 January 1973

สถานี	Station	อุณหภูมิสูงสุดและต่ำสุดเป็นองศา ซ. Max. and Min. Temperature in degree C.							เฉลี่ยสูงสุด ต่ำสุด Average Max. Min.	เฉลี่ยในสัปดาห์ Weekly Mean	ค่าปกติประจำเดือน Monthly Normal
		15	16	17	18	19	20	21			
ภาคเหนือ	**NORTHERN PART**										
1 เชียงราย	CHIANG RAI	28.6 / 12.9	28.0 / 12.6	28.2 / 12.7	28.5 / 11.4	28.1 / 10.2	28.5 / 9.2	28.6 / 10.2	28.4 / 11.3	19.9	19.6
2 แม่ฮ่องสอน	MAE HONG SON	30.3 / 15.3	29.6 / 14.6	29.8 / 15.5	30.0 / 15.0	29.3 / 12.5	29.2 / 12.6	29.2 / 12.5	29.6 / 13.9	21.8	22.1
3 เชียงใหม่	CHIANG MAI	29.3 / 13.0	30.4 / 13.3	29.1 / 13.5	28.6 / 10.3	28.1 / 9.5	28.3 / 9.6	29.0 / 9.6	29.0 / 11.3	20.2	21.2
4 น่าน	NAN	30.9 / 11.1	32.4 / 12.7	31.5 / 12.7	33.0 / 12.1	31.4 / 10.2	31.3 / 9.3	31.6 / 7.5	31.7 / 10.8	21.3	21.5
5 ท่าวังผา	Tha Wang Pha	29.5 / 13.0	29.7 / 14.2	30.1 / 13.5	29.9 / 12.0	30.0 / 10.0	29.8 / 9.2	9.1	29.8 / 11.6	20.7	..
6 ลำปาง	LAMPANG	30.9 / 14.3	31.1 / 14.4	31.2 / 13.7	31.7 / 12.8	30.7 / 11.6	30.8 / 10.6	30.2 / 9.4	30.9 / 12.4	21.7	21.9
7 แม่สะเรียง	Mae Sariang	30.1 / 13.7	30.3 / 13.9	30.9 / 13.7	29.6 / 12.0	29.4 / 12.2	29.9 / 11.4	29.9 / 11.0	30.0 / 12.6	21.3	22.3
8 แพร่	PHRAE	30.8 / 14.5	31.9 / 14.6	31.3 / 15.0	32.3 / 14.6	30.5 / 12.1	30.8 / 11.5	31.4 / 11.0	31.3 / 13.3	22.3	22.3
9 อุตรดิตถ์	UTTARADIT	33.2 / 14.8	32.8 / 15.0	33.5 / 15.1	33.5 / 14.9	33.5 / 13.5	33.5 / 12.0	33.6 / 11.8	33.4 / 13.9	23.7	23.9
10 สนามบินอุตรดิตถ์	Uttaradit Airport	32.8 / 14.2	32.6 / 14.4	32.8 / 14.2	32.9 / 14.4	33.8 / 13.0	33.4 / 11.4	..	33.1 / 13.6	23.4	..
11 ตาก	TAK	32.1 / 16.2	31.5 / 17.7	31.7 / 16.5	31.8 / 20.1	32.5 / 17.5	32.4 / 14.1	33.2 / 12.3	32.2 / 16.3	24.3	23.4
12 พิษณุโลก	PHITSANULOK	32.3 / 16.5	33.0 / 17.7	33.2 / 17.0	33.5 / 17.1	32.7 / 16.6	33.0 / 14.7	33.6 / 14.5	33.0 / 16.3	24.7	24.6
13 แม่สอด	Mae Sot	29.6 / 14.8	29.1 / 14.5	29.6 / 14.6	28.6 / 14.0	29.2 / 13.3	29.6 / 11.1	29.9 / 10.2	29.4 / 13.2	21.3	23.1
14 เพชรบูรณ์	PHETCHABUN	33.0 / 13.9	33.8 / 14.5	34.2 / 13.0	34.2 / 14.1	34.9 / 13.8	34.6 / 12.7	35.1 / 12.1	34.3 / 13.4	23.9	23.3
15 หล่มสัก	Lom Sak	32.6 / 14.2	32.7 / 14.3	32.8 / 13.6	33.0 / 14.0	33.8 / 13.6	33.1 / 11.7	12.0	33.0 / 13.3	23.2	..
16 วิเชียรบุรี	Wichian Buri	33.2 / 13.8	33.2 / 14.9	32.6 / 14.7	33.9 / 14.9	33.6 / 14.8	34.2 / 16.6	34.6 / 16.0	33.6 / 15.1	24.4	..
ภาคตะวันออกเฉียงเหนือ	**NORTHEASTERN PART**										
1 หนองคาย	NONG KHAI	31.4 / 16.0	31.5 / 14.5	32.9 / 16.1	31.8 / 16.0	32.4 / 16.0	31.8 / 15.2	32.9 / 13.7	32.1 / 15.4	23.8	22.6
2 เลย	LOEI	31.2 / 12.4	32.0 / 12.7	32.7 / 12.0	32.8 / 12.2	33.2 / 11.5	32.8 / 9.5	33.0 / 9.4	32.5 / 11.4	22.0	20.9
3 อุดรธานี	UDON THANI	32.0 / 15.3	32.3 / 16.4	33.0 / 17.1	33.0 / 16.7	33.7 / 16.2	33.3 / 14.7	33.6 / 15.3	33.0 / 16.0	24.5	22.4
4 สกลนคร	SAKON NAKHON	32.2 / 14.2	31.9 / 16.3	33.3 / 16.6	33.7 / 18.6	33.3 / 19.8	33.6 / 17.0	33.7 / 15.6	33.1 / 16.9	25.0	21.6
5 นครพนม	NAKHON PHANOM	31.5 / 14.8	31.6 / 16.0	33.8 / 16.8	31.5 / 17.3	34.1 / 19.3	33.5 / 18.1	34.2 / 15.7	32.9 / 16.9	24.9	21.6
6 มุกดาหาร	Mukdahan	31.7 / 14.1	31.8 / 14.8	32.8 / 18.0	31.5 / 17.5	32.4 / 18.8	33.9 / 20.9	34.5 / 17.5	32.8 / 17.4	25.1	21.8
7 ขอนแก่น	KHON KAEN	32.6 / 14.5	32.8 / 16.0	34.2 / 15.8	34.0 / 16.2	34.2 / 17.2	34.5 / 15.4	35.4 / 17.2	34.0 / 16.0	25.0	23.1
8 โกสุมพิสัย	Kosum Phisai	32.6 / 14.2	33.2 / 18.2	34.1 / 17.3	33.9 / 17.0	34.3 / 18.3	34.5 / 16.3	17.7	33.8 / 17.0	25.4	..
9 ร้อยเอ็ด	ROI ET	32.2 / 15.0	32.3 / 17.3	33.4 / 18.7	33.2 / 17.7	33.8 / 19.4	33.7 / 19.2	34.0 / 18.6	33.2 / 18.0	25.6	23.4
10 ชัยภูมิ	CHAIYAPHUM	32.5 / 15.0	32.3 / 16.0	33.4 / 16.0	32.9 / 16.1	33.5 / 16.9	34.0 / 16.5	34.4 / 17.0	33.3 / 16.2	24.8	23.6
11 อุบลราชธานี	UBON RATCHATHANI	31.6 / 16.8	32.4 / 18.3	32.4 / 20.8	32.8 / 21.8	32.7 / 23.0	33.7 / 22.9	34.1 / 23.2	32.8 / 21.0	26.9	24.0
12 สุรินทร์	SURIN	31.8 / 15.7	33.5 / 18.6	33.5 / 19.9	33.4 / 21.0	33.6 / 20.9	33.6 / 23.4	34.6 / 21.4	33.4 / 20.1	26.8	23.7
13 ท่าตูม	Tha Tum	32.2 / 14.4	32.0 / 16.9	33.0 / 18.8	33.6 / 18.3	35.1 / 20.9	33.1 / 21.7	21.5	33.2 / 18.9	26.1	..
14 นางรอง	Nang Rong	32.9 / 17.0	33.5 / 19.2	34.0 / 19.5	33.3 / 20.7	34.7 / 21.2	34.7 / 21.8	20.9	33.9 / 20.0	27.0	..

สถานี	Station	อุณหภูมิสูงสุดและต่ำสุดเป็นองศา จ. Max. and Min. Temperature in degree C. 15	16	17	18	19	20	21	เฉลี่ยสูงสุดต่ำสุด Average Max. Min.	เฉลี่ยในสัปดาห์ Weekly Mean	ค่าปกติประจำเดือน Monthly Normal
15 นครราชสีมา	NAKHON RATCHASIMA	32.6 14.4	34.0 17.5	34.5 17.8	34.5 17.4	35.0 18.7	35.6 19.5	35.4 19.5	34.5 17.8	26.2	23.7
16 โชคชัย	Chok Chai	31.7 14.3	31.1 17.9	31.7 18.3	31.4 17.5	32.4 19.9	33.2 20.0	.. 20.0	31.9 18.3	25.1	..
ภาคกลาง	**CENTRAL PART**										
1 นครสวรรค์	NAKHON SAWAN	32.5 14.8	33.0 17.1	33.2 14.7	34.0 16.0	33.3 15.9	34.0 14.5	34.7 15.8	33.5 15.5	24.5	25.0
2 ลพบุรี	LOP BURI	33.3 15.0	33.1 19.2	33.2 19.0	33.6 19.0	33.7 19.0	34.3 23.4	34.0 22.0	33.6 19.5	26.6	26.0
3 สุพรรณบุรี	SUPHAN BURI	32.4 16.9	32.6 19.5	32.3 18.2	33.6 18.3	33.6 18.2	34.2 20.0	33.7 20.8	33.1 18.8	26.0	25.4
4 กาญจนบุรี	KANCHANABURI	34.2 17.5	34.0 18.6	33.2 18.0	34.2 18.6	35.0 18.4	35.5 18.1	35.1 18.2	34.5 18.2	26.4	24.9
5 ทองผาภูมิ	Thong Pha Phum	31.8 13.5	31.9 15.0	30.8 12.7	31.8 17.5	32.2 15.7	32.7 11.4	33.1 10.1	32.0 13.7	23.0	..
6 สนามบินดอนเมือง	Dong Muang Airport	32.4 20.2	32.4 19.5	31.5 22.0	33.0 22.1	32.9 23.5	32.2 23.6	32.6 25.5	32.4 22.1	27.3	26.1
7 พระนคร	PHRA NAKHON	32.1 18.7	32.0 22.7	33.0 22.0	33.0 22.4	32.5 23.8	33.6 24.3	33.0 24.1	32.8 22.6	27.7	26.2
8 ศูนย์วิจัย ฯ บางนา	Bang Na	31.9 19.0	31.8 22.5	33.5 21.5	33.5 22.4	32.4 23.2	33.1 23.8	32.0 23.8	32.5 22.3	27.4	..
ภาคตะวันออก	**EASTERN PART**										
1 ปราจีนบุรี	PRACHIN BURI	32.7 17.3	33.2 20.2	33.8 21.0	33.0 20.6	34.5 21.5	34.5 23.2	34.4 22.5	33.7 20.9	27.3	25.6
2 กบินทร์บุรี	Kabin Buri	32.6 16.5	32.1 19.8	33.4 20.3	33.0 20.4	33.9 21.4	34.6 23.3	.. 22.0	33.3 20.5	26.9	..
3 อรัญประเทศ	Aranyaprathet	32.2 17.2	32.7 18.3	33.5 20.8	33.2 19.0	34.9 21.8	35.0 20.5	34.2 22.5	33.7 20.0	26.9	25.1
4 ชลบุรี	CHON BURI	30.9 19.1	31.7 21.8	32.0 21.3	31.7 21.5	32.1 22.4	32.5 23.3	33.0 24.9	32.0 22.1	27.1	25.8
5 เกาะสีชัง	Ko Si Chang	.. ..	.. ..	.. ..	30.4 ..	31.0 ..	30.0 25.2	.. ..	.. 25.2	..	26.3
6 สัตหีบ	Sattahip	31.5 20.2	31.7 20.8	32.6 21.5	32.8 21.2	32.4 22.1	31.0 22.5	31.1 21.3	31.9 21.1	26.5	28.0
7 ระยอง	RAYONG	31.0 21.1	30.5 21.7	31.2 21.5	31.0 22.6	31.3 22.5	31.2 23.7	.. 23.2	31.0 22.3	26.7	..
8 จันทบุรี	CHANTHABURI	32.1 20.0	32.2 20.5	31.9 21.5	32.0 21.5	32.1 22.2	31.9 23.7	31.8 22.5	32.0 21.7	26.9	25.9
9 คลองใหญ่	Khlong Yai	30.8 19.9	31.2 20.4	31.2 21.3	32.0 21.6	31.4 21.9	32.2 22.2	31.6 22.9	31.5 21.5	26.5	25.8
ภาคใต้	**SOUTHERN PART**										
1 หัวหิน	Hua Hin	29.5 20.2	30.5 22.3	29.8 22.8	30.5 21.6	30.9 22.6	31.0 22.8	31.2 22.8	30.5 22.2	26.4	25.0
2 ประจวบคีรีขันธ์	PRACHUAP KHIRI KHAN	29.6 19.4	29.8 21.0	30.8 20.3	31.6 21.7	30.5 21.9	30.6 22.4	29.9 22.0	30.4 21.2	25.8	24.6
3 ชุมพร	CHUMPHON	31.1 21.6	31.8 21.3	32.7 21.2	32.5 22.5	31.6 22.6	32.2 22.7	32.1 21.6	32.0 21.9	27.0	25.0
4 สุราษฎร์ธานี	SURAT THANI	31.4 17.6	30.8 19.6	31.2 22.9	31.7 21.9	31.2 23.4	31.5 21.2	31.7 22.2	31.4 21.3	26.4	25.7
5 เกาะสมุย	Ko Samui	30.0 26.6	30.0 24.6	29.5 26.5	30.8 24.8	29.3 27.0	30.7 25.8	30.2 24.5	30.1 25.7	27.9	..
6 นครศรีธรรมราช	NAKHON SI THAMMARAT	30.3 20.1	29.8 22.2	29.3 23.0	30.3 22.5	29.4 23.0	31.3 22.7	31.0 21.3	30.2 22.1	26.2	26.0
7 สงขลา	SONGKHLA	31.2 25.8	30.3 23.3	29.5 24.5	30.4 23.8	31.4 24.0	31.6 25.8	31.5 23.3	30.8 24.4	27.6	26.9
8 ปัตตานี	PATTANI	31.6 21.9	31.1 21.5	30.3 23.1	32.3 23.1	32.0 24.2	32.0 22.9	31.9 22.4	31.6 22.7	27.2	26.0
9 นราธิวาส	NARATHIWAT	32.3 21.5	31.4 23.0	27.0 23.0	31.9 22.5	31.5 23.5	31.5 23.5	32.0 22.5	31.1 22.8	27.0	26.0
10 ระนอง	RANONG	32.1 19.8	31.3 19.9	31.0 19.5	31.0 19.6	32.2 21.0	33.0 20.0	33.2 21.0	32.0 20.1	26.1	25.9
11 ภูเก็ต	PHUKET	32.0 23.0	32.0 22.9	31.5 24.3	31.9 23.7	30.7 23.6	31.9 24.1	32.5 23.9	31.8 23.6	27.7	27.3
12 สนามบินภูเก็ต	Phuket Airport	31.2 20.5	31.5 20.9	30.7 23.5	30.2 23.2	31.1 23.7	31.7 23.3	32.0 23.2	31.2 22.6	26.9	26.5
13 สนามบินตรัง	Trang Airport	30.8 22.0	30.8 21.0	31.1 22.7	31.7 22.2	33.9 22.1	35.2 21.7	34.7 21.4	32.9 21.9	27.4	26.7

แก้ไขเพิ่มเติมรายงานอากาศประจำสัปดาห์ฉบับที่ ๒/๒๕๑๖ เนื่องจากได้รับรายงานภายหลัง

Correction in weekly weather report No. 2/1973 for late report rainfall data

สถานีฝน	Station	วันที่และจำนวนน้ำฝนเป็นมิลลิเมตร Date and amount of rainfall in millimeters							ฝนรวม มม. Total rainfall mm.	ฝนรวมตั้งแต่ 1 มกราคม Accumulative rainfall since 1 January	
		มกราคม January								ปริมาณ มม. Amount mm.	สูงต่ำกว่าปกติ Above or below Normal
		8	9	10	11	12	13	14			
ภาคใต้	SOUTHERN PART										
10 ท่าแซะ	Tha Sae							9.4	9.4	9.4	
32 รัตภูมิ	Rattaphum							7.5	7.5	23.6	

กรมอุตุนิยมวิทยา กระทรวงคมนาคม

รายงานอากาศประจำสัปดาห์ ระหว่างวันที่ ๒๒ – ๒๘ มกราคม ๒๕๑๖

และ

การคาดหมายลักษณะอากาศ ระหว่างวันที่ ๒๙ มกราคม – ๔ กุมภาพันธ์ ๒๕๑๖

ฉบับที่ ๔/๒๕๑๖

นาวาเอก ดร. เจริญ เจริญรัชต์ภาคย์

อธิบดีกรมอุตุนิยมวิทยา

METEOROLOGICAL DEPARTMENT
MINISTRY OF COMMUNICATIONS
BANGKOK, THAILAND

WEEKLY WEATHER REPORT

DURING THE PERIOD 22 – 28 JANUARY 1973

AND

WEATHER OUTLOOK

DURING 29 JANUARY – 4 FEBRUARY 1973

No. 4/1973

Charoen Charoen-rajapark

Captain, R.T.N.

Director – General

ATMOSPHERIC SCIENCES LIBRARY
FEB 12 1973
N.O.A.A.
U. S. Dept. of Commerce

หมายเหตุ

๑. สถานีของกรมอุตุนิยมวิทยา (ที่มีเครื่องหมาย *) ทำการตรวจวัดจำนวนฝนตกเวลา ๐๗.๓๐ น.ทุก ๆ วัน โดยเจ้าหน้าที่ของกรมอุตุนิยมวิทยา ดังนั้น จำนวนฝนรายวันในรายงานเล่มนี้ หมายถึงปริมาณฝนรวมในช่วงเวลา ๒๔ ชม. ตั้งแต่เวลา ๐๗.๐๐ น.ของวันที่แจ้งไว้ในรายงานจนถึงเวลา ๐๗.๐๐ น.ของวันรุ่งขึ้น

๒. สถานีฝน (ที่ไม่มีเครื่องหมาย *) ตามอำเภอหรือจังหวัด ทำการตรวจวัดจำนวนฝนตกเวลา ๐๙.๐๐ น. ทุก ๆ วัน โดยเจ้าหน้าที่ที่อยู่ในอำเภอหรือจังหวัดที่ได้รับการแต่งตั้งจากกรมอุตุนิยมวิทยา ดังนั้น จำนวนฝนรายวัน หมายถึงปริมาณฝนรวมในช่วงเวลา ๒๔ ชม. ตั้งแต่เวลา ๐๙.๐๐ น.ของวันที่แจ้งไว้ในรายงานจนถึงเวลา ๐๙.๐๐ น.ของวันรุ่งขึ้น

๓. ข้อมูลฝนและอุณหภูมิ ที่พิมพ์ในรายงานประจำสัปดาห์เล่มนี้ เป็นผลการตรวจวัดฝนที่เจ้าหน้าที่ผู้ทำการตรวจรายงานส่งมายังกรมอุตุนิยมวิทยาทุก ๆ วัน ภายหลังการตรวจดังนี้.–

- สถานีของกรมอุตุนิยมวิทยา ส่งรายงานทางวิทยุสื่อสารและโทรเลข
- สถานีฝนตามอำเภอหรือจังหวัด ส่งรายงานทางโทรเลข
- สถานีภายในกรุงเทพมหานคร ส่งรายงานมาทางโทรศัพท์

รายงานดังกล่าวนี้จะส่งมาถึงกรมอุตุนิยมวิทยาตั้งแต่เวลาประมาณ ๐๗.๐๐ น. จนถึงเวลา ๑๙.๐๐ น. ทุก ๆ วัน

๔. ข้อมูลต่าง ๆ เหล่านี้ได้ดำเนินการจัดพิมพ์จากรายงานที่ได้รับทางวิทยุสื่อสารและโทรเลข โดยยังไม่ได้ทำการตรวจสอบ เพื่อสนองความต้องการแก่ผู้ใช้อย่างรีบด่วน ดังนั้น ผู้ใช้จึงควรพิจารณาข้อมูลก่อนที่จะนำไปใช้ หากมีข้อสงสัยประการใด โปรดติดต่อสอบถามเจ้าหน้าที่แผนกสถิติฝน กองอุตุนิยมวิทยาอุทก

๕. สัญญลักษณ์ต่าง ๆ มีความหมายดังต่อไปนี้.–

ช่องว่าง	แสดงว่า	
		ไม่มีฝนหรือยังไม่ได้รับรายงานประจำวัน
T	=	ฝนตกเล็กน้อยวัดได้ไม่ถึง ๐.๑ มม.
*	=	เป็นสถานีของกรมอุตุนิยมวิทยา

กองอุตุนิยมวิทยาอุทก กรมอุตุนิยมวิทยา
อำเภอพระโขนง กรุงเทพมหานคร

โทร. ๙๑๖๐๕๓, ๙๑๐๑๓๘

การคาดหมายลักษณะอากาศใน ๗ วันข้างหน้า
ตั้งแต่วันที่ ๒๙ มกราคม – ๔ กุมภาพันธ์ ๒๕๑๖

ลักษณะทั่วไป

บริเวณความกดอากาศสูงในประเทศจีนยังคงมีกำลังแรง และจะแผ่ลงมาปกคลุมประเทศไทยตอนบน

ภาคเหนือ ภาคตะวันออกเฉียงเหนือ	ตลอดสัปดาห์ท้องฟ้าโปร่ง และอากาศค่อนข้างหนาว ระดับอุณหภูมิจะลดลงเล็กน้อยโดยทั่วไป
ภาคกลาง ภาคตะวันออก ชาวไทย ฝั่งตะวันออก	ตลอดสัปดาห์ท้องฟ้าโปร่งเป็นส่วนมาก และอากาศจะเย็นลงเกือบทั่วไป
ชาวไทย ฝั่งตะวันตก	ตลอดสัปดาห์จะมีฝนเป็นแห่ง ๆ ตามชายฝั่ง
ภาคใต้ ฝั่งตะวันตก	ตลอดสัปดาห์จะมีฝนเล็กน้อยเป็นแห่ง ๆ
กรุงเทพมหานคร	ตลอดสัปดาห์ท้องฟ้าโปร่งเป็นส่วนมาก และอากาศจะเย็นลงเล็กน้อย.

กรมอุตุนิยมวิทยา
๒๙ ม.ค.๑๖

Weather outlook for the period 29 January - 4 February 1973

General Situation

The high pressure area over China will remain active with its ridge covering the Upper Thailand.

Northern Part: Northeastern Part:	Throughout the week, fair and rather cold. Slight decrease in temperature in general.
Central Part: Eastern Part: Gulf of Thailand, East Coast:	Throughout the week, mostly fair and cooler in most places.
Gulf of Thailand, West Coast:	Throughout the week, isolated showers along the coast.
Southern Thailand, West Coast:	Throughout the week, isolated light showers.
Bangkok Metropolis:	Throughout the week, mostly fair and slightly cooler.

Meteorological Department
29 January 1973

สรุปลักษณะอากาศทั่วไปในรอบสัปดาห์
ตั้งแต่วันที่ ๒๒ – ๒๘ มกราคม ๒๕๑๖

๑. ในตอนต้นและตอนกลางสัปดาห์ บริเวณความกดอากาศสูงจากประเทศจีนยังคงมีกำลังอ่อน และมีหย่อมความกดอากาศต่ำปกคลุมประเทศไทยตอนบน ทำให้อุณหภูมิสูงขึ้นเล็กน้อยเกือบทั่วไป เว้นแต่ตอนบนของภาคเหนือและภาคตะวันออกเฉียงเหนือ อากาศยังคงค่อนข้างหนาว ในตอนปลายของสัปดาห์บริเวณความกดอากาศสูงในประเทศจีนหวีกำลังแรงขึ้นและแผ่ปกคลุมลงมาถึงประเทศไทยตอนบน ทำให้อุณหภูมิลดลงเล็กน้อยโดยทั่วไป

๒. ในตอนกลางสัปดาห์ ปรากฏว่ามีฝนตกเล็กน้อยเป็นบางแห่งในภาคกลางตอนล่างและภาคตะวันออก โดยมีฝนตกหนักวัดได้ ๕๓.๒ มม.ที่ อ.สัตหีบ จ.ชลบุรี และ ๖๒.๓ มม.ที่ อ.เมือง จ.ระยอง เมื่อวันที่ ๒๖ มกราคม ส่วนภาคใต้มีฝนเล็กน้อยเป็นแห่ง ๆ กับมีฝนตกหนักวัดได้ ๓๗.๕ มม.ที่สนามบินภูเก็ต เพียงแห่งเดียว เมื่อวันที่ ๒๖ มกราคม สำหรับภาคเหนือและภาคตะวันออกเฉียงเหนือไม่มีฝน

๓. ในระหว่างสัปดาห์ รายงานอุณหภูมิต่ำสุดในภาคต่าง ๆ ของประเทศไทยมีดังนี้.–

ภาคเหนือ	๗.๖°ซ.ที่ อ.เมือง	จ.น่าน	เมื่อวันที่ ๒๖	ม.ค.
ภาคตะวันออกเฉียงเหนือ	๗.๙°ซ.ที่ อ.เมือง	จ.เลย	" ๒๓	"
ภาคกลาง	๑๒.๐°ซ.ที่ อ.ทองผาภูมิ	จ.กาญจนบุรี	" ๒๒	"
ภาคตะวันออก	๑๘.๕°ซ.ที่ อ.อรัญประเทศ	จ.ปราจีนบุรี	" ๒๕	"
ภาคใต้	๑๗.๒°ซ.ที่ อ.เมือง	จ.สุราษฎร์ธานี	" ๒๓	"

กรมอุตุนิยมวิทยา
๒๙ ม.ค.๑๖

General Situation

Period 22 - 28 January 1973

1. In the beginning and the middle periods, the high pressure area from China mainland was still weak, and a low pressure cell dominated the Upper Thailand. Consequently slight higher temperature generally prevailed, except in the upper portions of the northern and northeastern parts where rather cold weather were experienced. In the end of the week, the high pressure area in China mainland increased its strength and its wedge covered the Upper Thailand. Consequently, slight decrease in temperature were experienced.

2. In the middle period, isolated light rainfalls were experienced in the lower portion of the central part and also in the eastern part with heavy rainfalls of 53.2 mm. at Sattahip, Chonburi and 62.3 mm. at Amphoe Muang Rayong on 26 January. While in the southern part, isolated light rainfalls were observed with heavy rainfalls of 37.5 mm. at Phuket Airport on 26 January. For the northern and northeastern parts, no rain was observed.

3. During the week the lowest temperatures in the various parts of Thailand were as follow:-

Northern Part	7.6°C.at Nan	on 26	January
Northeastern Part	7.9°C.at Loei	" 23	"
Central Part	12.0°C.at Thong Pha Phum	" 22	"
Eastern Part	18.5°C.at Aranyaprathet	" 25	"
Southern Part	17.2°C.at Surat Thani	" 23	"

Meteorological Department
29 January 1973

ข่าวอากาศเพื่อการเกษตรประจำสัปดาห์

เมื่อวันที่ ๒๒ - ๒๘ มกราคม มีลักษณะอากาศซึ่งพอสรุปได้ดังต่อไปนี้ :-

ในตอนต้นและตอนกลางสัปดาห์ บริเวณความกดอากาศสูงจากประเทศจีนยังคงมีกำลังอ่อน และมีหย่อมความกดอากาศต่ำปกคลุมประเทศไทยตอนบน ทำให้อุณหภูมิสูงขึ้นเล็กน้อยเกือบทั่วไป เว้นแต่ตอนบนของภาคเหนือและภาคตะวันออกเฉียงเหนืออากาศยังคงค่อนข้างหนาว ในตอนปลายของสัปดาห์บริเวณความกดอากาศสูงในประเทศจีนทวีกำลังแรงขึ้นและแผ่ปกคลุมลงมาถึงประเทศไทยตอนบนทำให้อุณหภูมิลดลงเล็กน้อยโดยทั่วไป

ในตอนกลางสัปดาห์ ปรากฏว่ามีฝนตกเล็กน้อยเป็นบางแห่งในภาคกลางตอนล่างและภาคตะวันออกโดยมีฝนตกหนักวัดได้ ๕๑.๒ มม. ที่ อ.สัตหีบ จ.ชลบุรี และ ๖๒.๓ มม. ที่ อ.เมือง จ.ระยอง เมื่อวันที่ ๒๖ มกราคม ส่วนภาคใต้มีฝนเล็กน้อยเป็นแห่ง ๆ กับมีฝนตกหนักวัดได้ ๓๗.๕ มม. ที่สนามบินภูเก็ตเพียงแห่งเดียว เมื่อวันที่ ๒๖ มกราคม สำหรับภาคเหนือและภาคตะวันออกเฉียงเหนือไม่มีฝน.

<u>ข้อควรทราบ</u>

ในสัปดาห์นี้ลมมรสุมตะวันออกเฉียงเหนือที่มีกำลังค่อนข้างแรงจะพัดปกคลุมประเทศไทย อันจะเป็นเหตุให้บริเวณประเทศไทยตอนบนมีระดับอุณหภูมิลดลงโดยทั่วไป โดยเฉพาะภาคเหนือและภาคตะวันออกเฉียงเหนือจะมีอากาศค่อนข้างหนาว ส่วนภาคกลางและภาคตะวันออกจะมีอากาศเย็นเกือบทั่วไป สำหรับภาคใต้จะมีฝนเป็นแห่ง ๆ อนึ่งระยะนี้กสิกรในภาคเหนือและภาคตะวันออก - เฉียงเหนือควรให้ความอบอุ่นแก่สัตว์เลี้ยงไว้ด้วย.

กองอากาศเกษตร กรมอุตุนิยมวิทยา

๒๘ มกราคม ๒๕๑๖

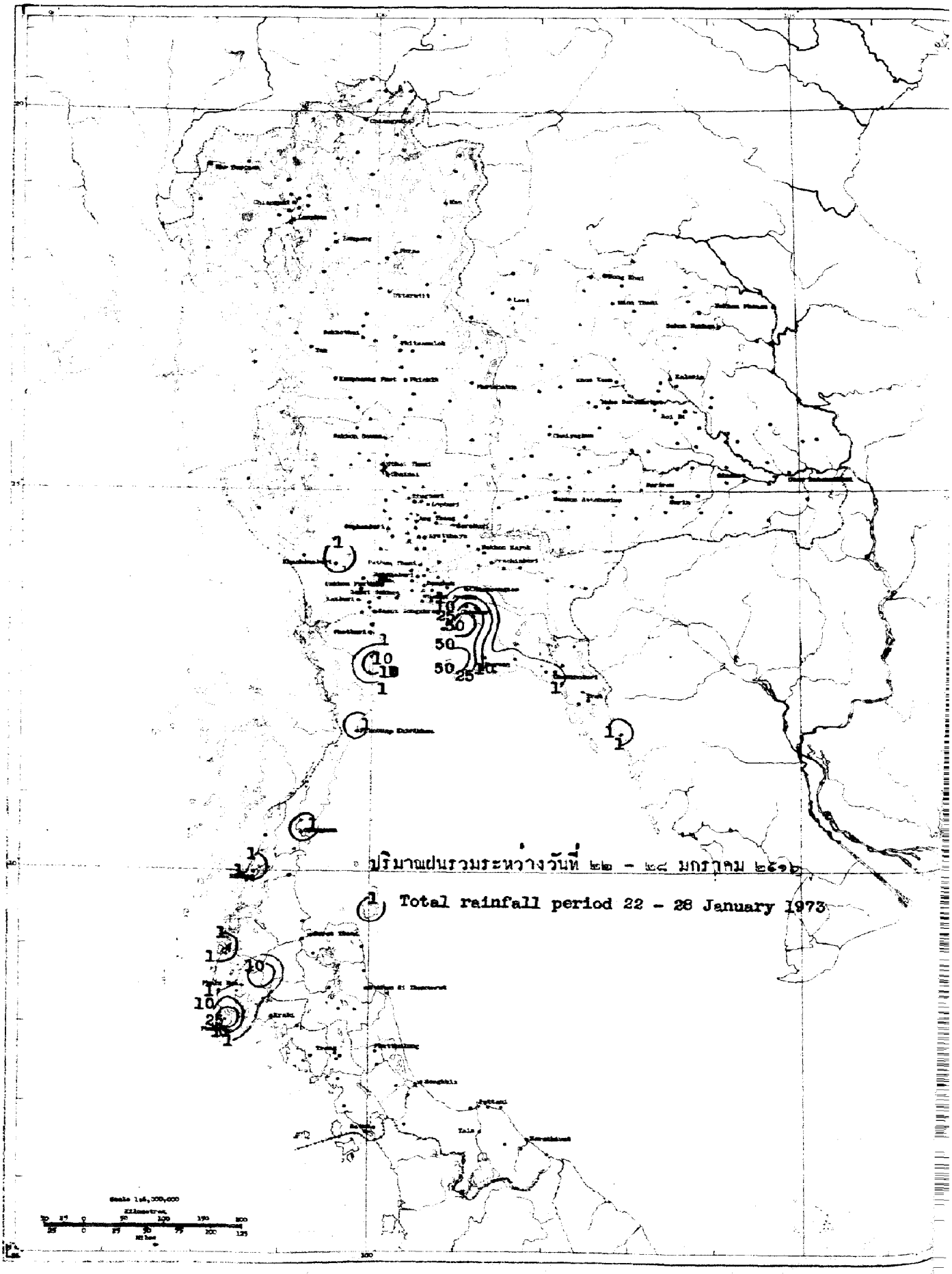
ปริมาณฝนรวมระหว่างวันที่ ๒๒ - ๒๘ มกราคม ๒๕๑๖
Total rainfall period 22 - 28 January 1973

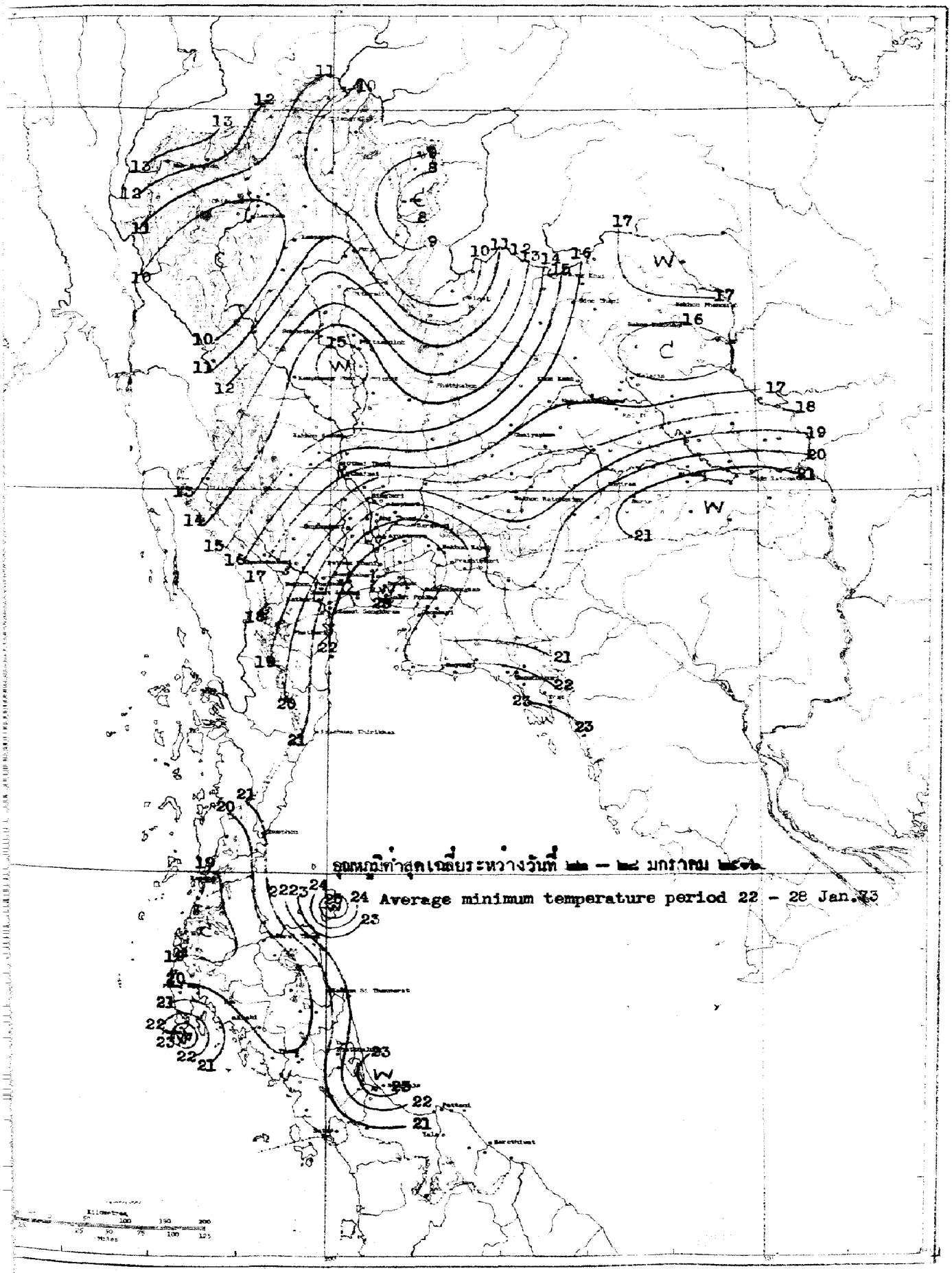
อุณหภูมิต่ำสุดเฉลี่ยระหว่างวันที่ [illegible] – [illegible] มกราคม [illegible]
24 Average minimum temperature period 22 – 28 Jan.73

สถานีฝน	Station	วันที่และจำนวนน้ำฝนเป็นมิลลิเมตร Date and amount of rainfall in millimeters							ฝนรวม มม. Total rainfall mm.	ฝนรวมตั้งแต่ 1 มกราคม Accumulative rainfall since 1 January	
		มกราคม January								ปริมาณ มม. Amount mm.	สูงต่ำกว่าปกติ Above or below Normal
		22	23	24	25	26	27	28			
ภาคเหนือ	**NORTHERN PART**										
1 **เชียงราย**	**CHIANG RAI***								0.0	0.0	- 12.6
2 แม่สาย	Mae Sai								0.0	0.0	- 21.3
3 เชียงแสน	Chiang Saen								0.0	0.0	- 24.3
4 เชียงของ	Chiang Khong								0.0	0.0	- 17.8
5 แม่จัน	Mae Chan								0.0	0.0	- 4.3
6 แม่สรวย	Mae Suai								0.0	0.0	- 12.9
7 เทิง	Thoeng								0.0	0.0	- 5.8
8 เชียงคำ	Chiang Kham								0.0	0.0	- 6.7
9 เวียงป่าเป้า	Wiang Pa Pao								0.0	0.0	- 7.9
10 พาน	Phan								0.0	0.0	- 7.2
11 แม่ใจ	Mae Chai								0.0	0.0	- 5.1
12 พะเยา	Phayao								0.0	0.0	- 4.5
13 จุน	Chun								0.0	0.0	- 3.0
14 **แม่ฮ่องสอน**	**MAE HONG SON***								0.0	0.0	- 9.2
15 ปาย	Pai								0.0	0.0	- 7.5
16 ขุนยวม	Khun Yuam								0.0	0.0	- 5.1
17 แม่ลาน้อย	Mae La Noi								0.0	0.0	..
18 แม่สะเรียง	Mae Sariang								0.0	0.0	- 6.9
19 **เชียงใหม่**	**CHIANG MAI***								0.0	0.0	- 7.8
20 ฝาง	Fang								0.0	0.0	- 13.4
21 แม่อาย	Mae Ai								0.0	0.0	..
22 เชียงดาว	Chiang Dao								0.0	0.0	- 12.5
23 แม่แตง	Mae Taeng								0.0	0.0	- 7.2
24 แม่ริม	Mae Rim								0.0	0.0	- 7.7
25 สันทราย	San Sai								0.0	0.0	- 1.3
26 ดอยสะเก็ด	Doi Saket								0.0	0.0	- 6.9
27 สันกำแพง	San Kamphaeng								0.0	0.0	- 2.5
28 หางดง	Hang Dong								0.0	0.0	- 6.0
29 สารภี	Saraphi								0.0	0.0	..
30 สันป่าตอง	San Pa Tong								0.0	0.0	- 8.9
31 จอมทอง	Chom Thong								0.0	0.0	- 5.8
32 ฮอด	Hot								0.0	0.0	- 7.2
33 **ลำพูน**	**LAMPHUN**								0.0	0.0	- 0.7
34 ป่าซาง	Pa Sang								0.0	0.0	- 6.5
35 ลี้	Li								0.0	0.0	- 6.6
36 **ลำปาง**	**LAMPANG***								0.0	0.0	- 4.1
37 งาว	Ngao								0.0	0.0	- 5.8
38 แจ้ห่ม	Chae Hom								0.0	0.0	- 2.9
39 เกาะคา	Ko Kha								0.0	0.0	- 2.3
40 สบปราบ	Sop Prap								0.0	0.0	- 3.8

สถานีฝน	Station	วันที่และจำนวนน้ำฝนเป็นมิลลิเมตร Date and amount of rainfall in millimeters							ฝนรวม มม. Total rainfall mm.	ฝนรวมตั้งแต่ 1 มกราคม Accumulative rainfall since 1 January	
		มกราคม January								ปริมาณ มม. Amount mm.	สูงต่ำกว่าปกติ Above or below Normal
		22	23	24	25	26	27	28			
41 เถิน	Thoen								0.0	0.0	- 5.7
42 แม่ทริก	Mae Phrik								0.0	0.0	- 3.2
43 แพร่	PHRAE *								0.0	0.0	- 6.9
44 สอง	Song								0.0	0.0	- 9.8
45 สูงเม่น	Sung Men								0.0	0.0	- 2.2
46 เด่นชัย	Den Chai								0.0	0.0	- 6.0
47 น่าน	NAN *								0.0	0.0	- 8.9
48 ทุ่งช้าง	Thung Chang								0.0	0.0	- 8.4
49 เชียงกลาง	Chiang Klang								0.0	0.0	..
50 ท่าวังผา	Tha Wang Pha *								0.0	0.0	- 6.7
51 ปัว	Pua								0.0	0.0	- 3.4
52 สา	Sa								0.0	0.0	- 5.4
53 นาน้อย	Na Noi								0.0	0.0	- 4.5
54 อุตรดิตถ์	UTTARADIT *								0.0	0.0	- 5.2
55 ฟากท่า	Fak Tha								0.0	0.0	- 9.9
56 น้ำปาด	Nam Pat								0.0	0.0	- 1.6
57 สนามบินอุตรดิตถ์	Uttaradit Airport *								0.0	0.0	- 12.3
58 ท่าปลา	Tha Pla								0.0	0.0	- 10.0
59 ลับแล	Laplae								0.0	0.0	- 3.3
60 ตาก	TAK *								0.0	0.0	- 3.0
61 เขื่อนภูมิพล	Bhumibol Dam *								0.0	0.0	- 7.9
62 บ้านตาก	Ban Tak								0.0	0.0	- 5.2
63 แม่ระมาด	Mae Ramat								0.0	0.0	- 2.6
64 แม่สอด	Mae Sot *								0.0	0.0	- 6.0
65 สุโขทัย	SUKHOTHAI								0.0	0.0	- 5.1
66 ทุ่งสลิ่ม	Thung Saliam								0.0	0.0	- 9.6
67 สวรรคโลก	Sawankhalok								0.0	0.0	- 6.8
68 กงไกรลาศ	Kong Krailat								0.0	0.0	- 10.0
69 บ้านด่านลานหอย	Ban Dan Lan Hoi								0.0	0.0	- 29.1
70 พิษณุโลก	PHITSANULOK *								0.0	0.0	- 6.1
71 นครไทย	Nakhon Thai								0.0	0.0	- 2.5
72 พรหมพิราม	Phrom Phiram								0.0	0.0	- 14.7
73 วังทอง	Wang Thong								0.0	0.0	- 8.1
74 บางกระทุ่ม	Bang Krathum								0.0	0.0	- 11.3
75 กำแพงเพชร	KAMPHAENG PHET								0.0	0.0	- 5.6
76 ทรานกระต่าย	Phan Kratai								0.0	0.0	- 8.3
77 คลองขลุง	Khlong Khlung								0.0	0.0	- 7.3
78 ขาณุวรลักษบุรี	Khanu Woralaksaburi								0.0	0.0	- 9.6
79 พิจิตร	PHICHIT								0.0	0.0	- 5.4
80 สามง่าม	Sam Ngam								0.0	0.0	- 3.7
81 ตะพานหิน	Taphan Hin								0.0	0.0	- 6.9

สถานีฝน	Station	วันที่และจำนวนน้ำฝนเป็นมิลลิเมตร Date and amount of rainfall in millimeters มกราคม January 22	23	24	25	26	27	28	ฝนรวม มม. Total rainfall mm.	ฝนรวมตั้งแต่ 1 มกราคม Accumulative rainfall since 1 January ปริมาณ มม. Amount mm.	สูงต่ำกว่าปกติ Above or below Normal
82 บางมูลนาค	Bang Mun Nak								0.0	0.0	- 5.6
83 โพทะเล	Pho Thale								0.0	0.0	- 6.9
84 เพชรบูรณ์	**PHETCHABUN***								0.0	0.0	- 10.9
85 หล่มเก่า	Lom Kao								0.0	0.0	- 4.9
86 หล่มสัก	Lom Sak*								0.0	0.0	- 9.4
87 ชนแดน	Chon Daen								0.0	0.0	- 5.3
88 หนองไผ่	Nong Phai								0.0	0.0	- 5.6
89 วิเชียรบุรี	Wichian Buri*								0.0	0.0	- 9.4
ภาคตะวันออกเฉียงเหนือ	**NORTHEASTERN PART**										
1 เลย	**LOEI***								0.0	0.0	- 4.8
2 เชียงคาน	Chiang Khan								0.0	0.0	- 5.9
3 ท่าลี่	Tha Li								0.0	0.0	- 3.1
4 ด่านซ้าย	Dan Sai								0.0	0.0	- 11.2
5 วังสะพุง	Wang Saphung								0.0	0.0	- 3.0
6 หนองคาย	**NONG KHAI***								0.0	0.0	- 9.2
7 ศรีเชียงใหม่	Si Chiang Mai								0.0	0.0	- 5.4
8 ท่าบ่อ	Tha Bo								0.0	0.0	- 1.1
9 โพนพิสัย	Phon Phisai								0.0	0.0	- 0.7
10 บึงกาฬ	Bung Kan								0.0	0.0	- 4.1
11 เซกา	Seka								0.0	0.0	0.0
12 อุดรธานี	**UDON THANI***								0.0	0.0	- 7.0
13 เพ็ญ	Phen								0.0	0.0	- 0.2
14 กุมภวาปี	Kumphawapi								0.0	0.0	- 3.0
15 หนองหาร	Nong Han								0.0	0.0	- 1.1
16 หนองบัวลำภู	Nong Bua Lam Phu								0.0	0.0	- 0.9
17 สกลนคร	**SAKON NAKHON***								0.0	0.0	- 6.1
18 วานรนิวาส	Wanon Niwat								0.0	0.0	- 3.3
19 สว่างแดนดิน	Sawang Daen Din								0.0	0.0	- 0.8
20 พรรณานิคม	Phanna Nikhom								0.0	0.0	- 1.9
21 นครพนม	**NAKHON PHANOM***								0.0	0.0	- 7.1
22 บ้านแพง	Ban Phaeng								0.0	0.0	- 4.1
23 ท่าอุเทน	Tha Uthen								0.0	0.0	- 0.6
24 นาแก	Na Kae								0.0	0.0	- 2.3
25 ธาตุพนม	That Phanom								0.0	0.0	- 0.4
26 มุกดาหาร	Mukdahan*								0.0	0.0	- 3.8
27 กาฬสินธุ์	**KALASIN**								0.0	0.0	- 8.6
28 ยางตลาด	Yang Talat								0.0	0.0	- 3.5
29 สหัสขันธ์	Sahatsakhan								0.0	0.0	- 2.8
30 กุฉินารายณ์	Kuchinarai								0.0	0.0	- 2.1
31 กมลาไสย	Kamalasai								0.0	0.0	- 3.7
32 ร้อยเอ็ด	**ROI ET***								0.0	0.0	- 1.5

Blank page retained for pagination

สถานีฝน	Station	วันที่และจำนวนน้ำฝนเป็นมิลลิเมตร Date and amount of rainfall in millimeters มกราคม January 22	23	24	25	26	27	28	ฝนรวม มม. Total rainfall mm.	ฝนรวมตั้งแต่ 1 มกราคม Accumulative rainfall since 1 January ปริมาณ มม. Amount mm.	สูงต่ำกว่าปกติ Above or below Normal
74 บุรีรัมย์	BURI RAM								0.0	0.0	0.0
75 พุทไธสง	Phutthaisong								0.0	0.0	- 0.9
76 สตึก	Satuk								0.0	0.0	- 1.2
77 ลำปลายมาศ	Lam Phai Mat								0.0	0.0	- 0.7
78 นางรอง	Nang Rong*								0.0	T	- 2.5
79 สุรินทร์	SURIN*								0.0	0.0	- 1.1
80 รัตนบุรี	Rattanaburi								0.0	0.0	- 0.9
81 ท่าตูม	Tha Tum*								0.0	0.0	- 1.3
82 ศีขรภูมิ	Sikhoraphum								0.0	0.0	0.0
83 ปราสาท	Prasat								0.0	0.0	0.0
84 สังขะ	Sangkha								0.0	0.0	0.0
85 ศรีสะเกษ	SI SA KET								0.0	0.0	0.0
86 ราษีไศล	Rasi Salai								0.0	0.0	0.0
87 กันทรารมย์	Kantharirom								0.0	0.0	0.0
88 ขุขันธ์	Khukhan								0.0	0.0	0.0
89 ขุนหาญ	Khun Han								0.0	0.0	0.0
90 กันทรลักษ์	Kantharalak								0.0	14.3	+ 10.1
91 อุบลราชธานี	UBON RATCHATHANI*								0.0	0.0	- 0.7
92 เขมราฐ	Khemarat								0.0	0.3	+ 0.1
93 อำนาจเจริญ	Amnat Charoen								0.0	0.0	0.0
94 ยโสธร	Yasothon								0.0	0.0	- 0.4
95 ตระการพืชผล	Trakan Phutphon								0.0	0.0	- 0.8
96 มหาชนะชัย	Maha Chana Chai								0.0	0.0	0.0
97 เขื่องใน	Khuang Nai								0.0	0.0	- 2.0
98 โขงเจียม	Khong Chiam								0.0	0.0	0.0
99 เดชอุดม	Det Udom								0.0	0.0	- 0.1
100 บุณฑริก	Buntharik								0.0	0.0	- 0.6
ภาคกลาง	**CENTRAL PART**										
1 นครสวรรค์	NAKHON SAWAN*								0.0	0.0	- 9.4
2 บรรพตพิสัย	Banphot Phisai								0.0	0.0	- 6.9
3 ชุมแสง	Chumsaeng								0.0	0.0	- 6.9
4 หนองบัว	Nong Bua								0.0	0.0	- 5.7
5 ลาดยาว	Lat Yao								0.0	0.0	- 12.2
6 ท่าตะโก	Tha Tako								0.0	0.0	- 5.4
7 พยุหคีรี	Phayuha Khiri								0.0	0.0	- 4.6
8 ตากฟ้า	Takfa								0.0	0.0	- 2.0
9 อุทัยธานี	UTHAI THANI								0.0	0.0	- 11.2
10 สว่างอารมณ์	Sawang Arom								0.0	0.0	- 8.1
11 บ้านไร่	Ban Rai								0.0	0.0	- 9.8
12 ทัพทัน	Thap than								0.0	0.0	- 6.7
13 หนองฉาง	Nong Chang								0.0	0.0	- 14.0

สถานีฝน	Station	วันที่และจำนวนน้ำฝนเป็นมิลลิเมตร Date and amount of rainfall in millimeters							ฝนรวม มม. Total rainfall mm.	ฝนรวมตั้งแต่ 1 มกราคม Accumulative rainfall since 1 January	
		มกราคม January								ปริมาณ มม. Amount mm.	สูงต่ำกว่าปกติ Above or below Normal
		22	23	24	25	26	27	28			
14 หนองขาหย่าง	Nong Khayang								0.0	0.0	- 4.7
15 **ชัยนาท**	**CHAI NAT**								0.0	0.0	- 1.2
16 มโนรมย์	Manorom								0.0	0.0	- 5.9
17 วัดสิงห์	Wat Sing								0.0	0.0	- 11.0
18 หันคา	Hankha								0.0	0.0	- 6.3
19 **สิงห์บุรี**	**SING BURI**								0.0	0.0	- 15.7
20 อินทร์บุรี	In Buri								0.0	0.0	- 7.3
21 บางระจัน	Bang Rachan								0.0	0.0	- 12.8
22 พรหมบุรี	Phrom Buri								0.0	0.0	- 5.4
23 **ลพบุรี**	**LOP BURI***								0.0	0.0	- 10.9
24 บ้านหมี่	Ban Mi								0.0	0.0	- 9.6
25 บัวชุม	Bua Chum*								0.0	0.0	- 7.0
26 ชัยบาดาล	Chai Badan								0.0	0.0	- 4.8
27 พัฒนานิคม	Phatthana Nikhom								0.0	0.0	- 4.2
28 โคกสำโรง	Khok Samrong								0.0	0.0	- 11.9
29 ท่าวุ้ง	Tha Wung								0.0	0.0	- 8.3
30 **สุพรรณบุรี**	**SUPHAN BURI***								T	T	- 2.5
31 เดิมบางนางบวช	Doembang Nangbuat								0.0	0.0	- 4.3
32 สามชุก	Sam Chuk								0.0	0.0	- 0.3
33 ดอนเจดีย์	Don Chedi								0.0	0.0	- 1.4
34 ศรีประจันต์	Si Phrachan								0.0	0.0	- 0.1
35 อู่ทอง	U Thong								0.0	0.0	- 1.0
36 บางปลาม้า	Bang Pa Ma								0.0	0.0	- 1.2
37 สองพี่น้อง	Song Phi Nong								0.0	0.0	- 1.7
38 **อ่างทอง**	**ANG THONG**								0.0	0.0	- 4.0
39 โพธิ์ทอง	Pho Thong								0.0	0.0	- 6.3
40 ไชโย	Chaiyo								0.0	0.0	- 11.1
41 วิเศษชัยชาญ	Wiset Chai Chan								0.0	0.0	- 2.7
42 ป่าโมก	Pa Mok								0.0	0.0	- 1.0
43 **สระบุรี**	**SARABURI**								0.0	0.0	- 9.8
44 พระพุทธบาท	Phra Phutthabat								0.0	0.0	..
45 บ้านหมอ	Ban Mo								0.0	0.0	0.0
46 เสาไห้	Sao Hai								0.0	0.0	- 6.2
47 แก่งคอย	Kaeng Khio								0.0	0.0	0.0
48 หนองแค	Nong Khae								0.0	0.0	- 3.0
49 **พระนครศรีอยุธยา**	**PHRA NAKHON SI AYUTTHAYA**								0.0	0.0	- 4.5
50 ท่าเรือ	Tha Rua								0.0	0.0	
51 ผักไห่	Phak Hai								0.0	0.0	
52 บางบาล	Bang Ban								0.0	0.0	
53 เสนา	Sena								0.0	0.0	
54 บางไทร	Bang Sai								0.0	0.0	

สถานีฝน	Station	วันที่และจำนวนน้ำฝนเป็นมิลลิเมตร Date and amount of rainfall in millimeters มกราคม January 22	23	24	25	26	27	28	ฝนรวม มม. Total rainfall mm.	ฝนรวมตั้งแต่ 1 มกราค Accumulative rainfall since 1 January ปริมาณ มม. Amount mm.	สูงต่ำกว่าป Above or below Normal
55 บางปะอิน	Bang Pa-in								0.0	0.0	
56 ปทุมธานี	PATHUM THANI								0.0	0.0	- 4.
57 หนองเสือ	Nong Sua								0.0	0.0	
58 ธัญบุรี	Thanyaburi								0.0	0.0	
59 รังสิต	Rangsit								0.0	0.0	
60 ลำลูกกา	Lam Luk Ka								0.0	0.0	
61 นนทบุรี	NONTHABURI								0.0	0.0	- 6.
62 บางบัวทอง	Bang Bua Thong								0.0	0.0	
63 ธนบุรี	THON BURI								0.0	0.0	- 0.
64 ตลิ่งชัน	Taling Chan								0.0	0.0	
65 บางขุนเทียน	Bang Khun Thian								0.0	0.0	
66 ราษฎร์บูรณะ	Rat Burana								0.0	0.0	
67 พระนคร	PHRA NAKHON*								0.0	T	- 5.
68 สนามบินดอนเมือง	Don Muang Airport*								0.0	0.0	- 7.
69 บางเขน	Bang Khen								0.0	0.0	
70 มีนบุรี	Min Buri								0.0	3.4	
71 ลาดกระบัง	Lat Krabang								0.0	0.0	
72 ศูนย์วิจัยบางนา	Bangk Na*								0.0	3.9	
73 กาญจนบุรี	KANCHANABURI*							1.5	1.5	1.5	- 4.
74 สังขละบุรี	Sangkhla Buri								0.0	0.0	
75 เพ็ชรบูรณ์	Pilok								0.0	0.0	
76 ทองผาภูมิ	Thong Pha Phum*								0.0	0.0	
77 ศรีสวัสดิ์	Si Sawat								0.0	0.0	
78 ไทรโยค	Sai Yok								0.0	0.0	
79 พนมทวน	Phanom Thuan								0.0	0.0	
80 ท่าม่วง	Tha Muang								0.0	0.0	
81 นครปฐม	NAKHON PATHOM								0.0	0.0	- 0.
82 บางเลน	Bang Len								0.0	0.0	
83 นครชัยศรี	Nakhon Chaisi								0.0	0.0	
84 ราชบุรี	RATCHABURI								0.0	0.0	- 5.
85 บ้านโป่ง	Ban Pong								0.0	0.0	
86 โพธาราม	Photharam								0.0	0.0	
87 ดำเนินสะดวก	Damnoen Saduak								0.0	0.0	
88 ปากท่อ	Pak Tho								0.0	0.0	
89 สมุทรสงคราม	SAMUT SONGKHRAM								0.0	0.0	- 1.
90 บางคนที	Bang Khonthi								0.0	0.0	
91 อัมพวา	Amphawa								0.0	0.0	
92 สมุทรสาคร	SAMUT SAKHON								0.0	0.0	- 5.
93 กระทุ่มแบน	Kratum Baen								0.0	0.0	
94 สมุทรปราการ	SAMUT PRAKAN								0.0	12.0	- 6.
95 บางพลี	Bang Phli								0.0	18.4	

สถานีฝน	Station	วันที่และจำนวนน้ำฝนเป็นมิลลิเมตร Date and amount of rainfall in millimeters							ฝนรวม มม. Total rainfall mm.	ฝนรวมตั้งแต่ 1 มกราคม Accumulative rainfall since 1 January	
		มกราคม January								ปริมาณ มม. Amount mm.	สูงต่ำกว่าปกติ Above or below Normal
		22	23	24	25	26	27	28			
ภาคตะวันออก	**EASTERN PART**										
1 นครนายก	NAKHON NAYOK								0.0	0.0	- 21.8
2 บ้านนา	Ban Na								0.0	0.0	
3 ปากพลี	Pak Phli								0.0	0.0	
4 องครักษ์	Ongkharak								0.0	0.0	
5 ปราจีนบุรี	PRACHIN BURI *								0.0	0.0	- 7.7
6 ประจันตคาม	Prachantakham								0.0	0.0	
7 บ้านสร้าง	Ban Sang								0.0	0.0	
8 ศรีมหาโพธิ	Si Maha Phot								0.0	0.0	
9 กบินทร์บุรี	Kabin Buri*								0.0	0.0	
10 สระแก้ว	Sa Kaeo								0.0	24.4	
11 วัฒนานคร	Watthana Nakhon								0.0	0.0	
12 อรัญประเทศ	Aranyaprathet *								0.0	3.0	- 1.8
13 คะเชิงเทรา	CHACHOENGSAO								0.0	0.0	- 12.8
14 บ้านโพธิ์	Ban Pho								0.0	0.0	
15 ชลบุรี	CHON BURI *								0.0	0.0	- 13.8
16 พานทอง	Phan Thong								0.0	0.0	
17 บ้านบึง	Ban Bung								0.0	0.0	
18 เกาะสีชัง	Ko Sichang *								0.0	0.4	
19 ศรีราชา	Si Racha								0.0	0.0	
20 สัตหีบ	Sattahip *				T	53.2			53.2	55.9	+ 41.1
21 ระยอง	RAYONG					62.3			62.3	62.9	+ 55.0
22 บ้านค่าย	Ban Khai					T	2.2		2.2	23.7	
23 แกลง	Klaeng					1.8			1.8	6.9	
24 จันทบุรี	CHANTHABURI *					6.0			6.0	6.0	- 24.3
25 ท่าใหม่	Tha Mai								0.0	16.4	
26 มะขาม	Makham								0.0	0.0	
27 ตราด	TRAT								0.0	0.0	- 42.8
28 เขาสมิง	Khao Saming								0.0	0.0	
29 แหลมงอบ	Laem Ngop								0.0	0.0	
30 คลองใหญ่	Khlong Yai *			2.6	1.0				3.6	4.1	- 24.3
ภาคใต้	**SOUTHERN PART**										
1 เพชรบุรี	PHETCHABURI								0.0	0.0	- 8.0
2 บ้านแหลม	Ban Laem								0.0	0.0	
3 บ้านลาด	Ban Lat								0.0	0.0	
4 ท่ายาง	Tha Yang								0.0	0.0	
5 ชะอำ	Cha - am								0.0	0.0	
6 ประจวบคีรีขันธ์	PRACHUAP KHIRI KHAN *					2.2	T		2.2	2.2	- 25.5
7 หัวหิน	Hua Hin *						0.2		0.2	0.2	- 10.5
8 ปราณบุรี	Pran Buri						15.1		15.1	15.1	
9 ชุมพร	CHUMPHON *					T	6.6	1.6	8.2	13.4	- 52.8

สถานีฝน	Station	วันที่และจำนวนน้ำฝนเป็นมิลลิเมตร Date and amount of rainfall in millimeters							ฝนรวม มม. Total rainfall mm.	ฝนรวมตั้งแต่ 1 มกราคม Accumulative rainfall since 1 January	
		มกราคม January								ปริมาณ มม. Amount mm.	สูงต่ำกว่าปกติ Above or below Normal
		22	23	24	25	26	27	28			
10 ท่าแซะ	Tha Sac								0.0	9.4	
11 สวี	Sawi								0.0	0.0	
12 หลังสวน	Lang Suan								0.0	0.0	
13 **สุราษฎร์ธานี**	**SURAT THANI***								0.0	10.6	- 48.9
14 ไชยา	Chaiya								0.0	0.0	
15 เกาะสมุย	Ko Samui*							2.1	2.1	10.4	
16 พุนพิน	Phunphin								0.0	1.5	
17 ท่าฉาง	Tha Chang								0.0	1.5	
18 กาญจนดิษฐ์	Kanchanadit								0.0	0.0	
19 บ้านนาสาร	Ban Na San								0.0	0.0	
20 **นครศรีธรรมราช**	**NAKHON SI THAMMARAT***								0.0	51.8	-143.8
21 สิชล	Sichon								0.0	14.6	
22 ท่าศาลา	Tha Sala								0.0	61.0	
23 ฉวาง	Chawang								0.0	0.0	
24 ทุ่งสง	Thung Song								0.0	2.5	
25 ร่อนพิบูลย์	Ron Phibun								0.0	8.4	
26 ปากพนัง	Pak Phanang								0.0	40.5	
27 **พัทลุง**	**PHATTHALUNG**								0.0	17.8	-151.2
28 ควนขนุน	Khuan Khanun								0.0	61.8	
29 ปากพยูน	Pak Phayun								0.0	7.6	
30 เขาชัยสน	Khao Chaison								0.0	79.0	
31 **สงขลา**	**SONGKHLA***								0.0	66.6	- 59.1
32 รัตภูมิ	Rattaphum								0.0	45.1	
33 หาดใหญ่	Hat Yai								0.0	31.1	
34 สะเดา	Sadao								0.0	13.2	
35 **ปัตตานี**	**PATTANI***								0.0	88.6	+ 10.5
36 หนองจิก	Nong Chik								0.0	86.3	
37 ยะหริ่ง	Yaring								0.0	25.3	
38 มายอ	Mayo								0.0	102.5	
39 โคกโพธิ์	Khok Pho								0.0	40.9	
40 ปะนาเระ	Panare								0.0	0.0	
41 **ยะลา**	**YALA**								0.0	71.7	..
42 ยะหา	Yaha								0.0	118.6	
43 รามัน	Raman								0.0	99.5	
44 บันนังสตา	Bannang Satar								0.0	64.2	
45 เบตง	Betong								0.0	33.3	
46 **นราธิวาส**	**NARATHIWAT***								0.0	60.9	-192.5
47 ยี่งอ	Yi-ngo								0.0	33.3	
48 ระแงะ	Rangae								0.0	6.0	
49 ตากใบ	Tak Bai								0.0	38.4	
50 สุไหงโกลก	Sungai Kolok								0.0	29.3	

สถานีฝน	Station	วันที่และจำนวนน้ำฝนเป็นมิลลิเมตร Date and amount of rainfall in millimeters							ฝนรวม มม. Total rainfall mm.	ฝนรวมตั้งแต่ 1 มกราคม Accumulative rainfall since 1 January	
		มกราคม January								ปริมาณ มม. Amount mm.	สูงต่ำกว่าปกติ Above or below Normal
		22	23	24	25	26	27	28			
51 ระนอง	RANONG*	3.3					3.2	2.0	8.5	13.6	- 23.6
52 กระบุรี	Kra Buri								0.0	0.0	
53 พังงา	PHANGNGA								0.0	31.5	+ 4.7
54 ตะกั่วป่า	Takua Pa								0.0	0.0	
55 คะปง	Kapong	0.8							0.8	54.3	
56 ท้ายเหมือง	Thai Muang	2.9					5.3		8.2	19.8	
57 ตะกั่วทุ่ง	Takua Thung	6.0							6.0	27.1	
58 ทับปุด	Thap Put						11.9		11.9	24.7	
59 ภูเก็ต	PHUKET*					2.0			2.0	3.2	- 29.0
60 สนามบินภูเก็ต	Phuker Airport*					37.5			37.5	72.2	
61 กระบี่	KRABI								0.0	0.0	..
62 อ่าวลึก	Ao Luk								0.0	44.2	
63 คลองท่อม	Khlong Tom								0.0	30.1	
64 ตรัง	TRANG								0.0	0.0	..
65 สนามบินตรัง	Trang Airport*								0.0	3.5	- 34.6
66 สิเกา	Sikao								0.0	25.3	
67 ย่านตาขาว	Yan Ta Khao								0.0	0.0	
68 ปะเหลียน	Palian								0.0	15.8	
69 สตูล	SATUN								0.0	17.8	+ 1.1
70 ทุ่งหว้า	Thung Wa								0.0	20.1	

อุณหภูมิสูงสุดและต่ำสุดประจำวันที่ ๒๒ — ๒๘ มกราคม ๒๕๑๖

Daily Max. and Min. Temperature 22 – 28 January 1973

สถานี	Station	อุณหภูมิสูงสุดและต่ำสุดเป็นองศา ซ. Max. and Min. Temperature in degree C.							เฉลี่ยสูงสุดต่ำสุด Average Max. Min.	เฉลี่ยในสัปดาห์ Weekly Mean	ปกติประจำเดือน Monthly Normal
		22	23	24	25	26	27	28			
ภาคเหนือ	**NORTHERN PART**										
1 เชียงราย	CHIANG RAI	29.5 / 10.0	29.2 / 11.0	29.2 / 10.0	29.2 / 10.5	29.5 / 9.5	24.9 / 10.4	28.8 / 9.7	28.7 / 10.2	19.5	19.6
2 แม่ฮ่องสอน	MAE HONG SON	30.0 / 13.5	30.3 / 12.5	30.0 / 13.4	30.7 / 13.7	30.6 / 13.0	31.0 / 11.0	30.9 / 11.8	30.5 / 12.7	21.6	22.1
3 เชียงใหม่	CHIANG MAI	29.3 / 9.6	29.4 / 11.0	29.5 / 9.2	30.0 / 9.4	30.0 / 9.2	30.5 / 8.5	29.7 / 9.5	29.8 / 9.5	19.7	21.2
4 น่าน	NAN	32.2 / 8.2	32.3 / 9.4	32.2 / 9.1	33.3 / 7.9	32.7 / 7.6	33.1 / 8.1	32.4 / 8.8	32.6 / 8.4	20.5	21.5
5 ท่าวังผา	Tha Wang Pha	31.5 / 8.8	31.4 / 9.2	31.2 / 10.0	31.3 / 8.2	32.0 / 7.3	33.0 / 7.8	31.1 / 8.5	31.6 / 8.5	20.1	..
6 ลำปาง	LAMPANG	31.4 / 10.1	31.5 / 10.2	31.2 / 10.2	31.4 / 9.2	32.7 / 9.6	31.7 / 9.1	31.6 / 11.0	31.6 / 9.9	20.8	21.9
7 แม่สะเรียง	Mae Sariang	29.9 / 9.0	30.2 / 11.0	30.5 / 11.4	31.1 / 11.6	31.4 / 7.8	31.6 / 8.7	31.0 / 10.2	30.8 / 10.0	20.4	22.3
8 แพร่	PHRAE	31.8 / 10.6	32.5 / 11.8	32.5 / 10.9	32.5 / 11.0	33.2 / 11.0	32.5 / 11.0	32.9 / 12.6	32.6 / 11.3	22.0	22.3
9 อุตรดิตถ์	UTTARADIT	34.6 / 10.5	33.7 / 12.5	34.3 / 11.7	35.3 / 12.5	35.2 / 11.2	35.5 / 13.7	35.0 / 14.5	34.8 / 12.4	23.6	23.9
10 สนามบินอุตรดิตถ์	Uttaradit Airport	34.2 / 10.0	33.8 / 11.2	33.2 / 10.8	34.7 / 12.0	35.4 / 10.4	34.8 / 13.4	..	34.4 / 11.3	22.9	..
11 ตาก	TAK	32.6 / 12.8	33.1 / 11.5	33.4 / 11.5	33.8 / 11.7	33.7 / 12.7	33.8 / 12.3	32.2 / 14.1	33.2 / 12.4	22.8	23.4
12 พิษณุโลก	PHITSANULOK	33.8 / 16.1	33.3 / 13.5	34.2 / 15.6	34.3 / 14.4	34.1 / 15.4	34.3 / 15.5	34.2 / 17.4	34.0 / 15.4	24.7	24.6
13 แม่สอด	Mae Sot	30.0 / 10.3	29.4 / 10.2	29.8 / 9.9	30.8 / 9.2	30.6 / 10.0	10.4	31.5 / 13.1	30.5 / 10.4	20.5	23.1
14 เพชรบูรณ์	PHETCHABUN	35.1 / 12.6	35.3 / 11.5	34.9 / 12.3	35.0 / 12.1	35.8 / 12.4	34.9 / 13.5	34.9 / 15.5	35.1 / 12.8	24.0	23.3
15 หล่มสัก	Lom Sak	34.2 / 12.9	34.3 / 10.8	34.4 / 11.5	34.6 / 12.0	35.2 / 11.6	34.4 / 12.8	16.4	34.5 / 12.6	23.6	..
16 วิเชียรบุรี	Wichian Buri	34.1 / 15.1	35.1 / 14.3	35.3 / 14.0	35.1 / 14.5	35.3 / 15.7	34.5 / 15.0	33.1 / 16.3	34.6 / 15.0	24.8	..
ภาคตะวันออกเฉียงเหนือ	**NORTHEASTERN PART**										
1 หนองคาย	NONG KHAI	32.6 / 14.2	33.1 / 14.1	32.7 / 15.2	32.7 / 14.0	31.8 / 14.1	32.6 / 14.5	32.0 / 17.1	32.5 / 14.7	23.6	22.6
2 เลย	LOEI	34.3 / 9.5	34.7 / 7.9	33.3 / 9.5	33.3 / 9.6	33.7 / 9.5	33.5 / 9.8	31.0 / 12.8	33.4 / 9.8	21.6	20.9
3 อุดรธานี	UDON THANI	33.0 / 15.4	33.8 / 14.6	33.4 / 15.0	32.9 / 15.0	33.1 / 15.8	33.0 / 16.0	32.0 / 18.5	33.0 / 15.8	24.4	22.4
4 สกลนคร	SAKON NAKHON	34.6 / 15.4	34.4 / 14.6	33.1 / 15.0	32.0 / 14.0	32.2 / 16.2	33.8 / 15.9	31.5 / 19.0	33.1 / 15.7	24.4	21.6
5 นครพนม	NAKHON PHANOM	34.3 / 15.7	34.4 / 14.1	33.5 / 15.0	32.7 / 15.3	32.2 / 17.3	32.1 / 17.8	29.5 / 21.6	32.7 / 16.7	24.7	21.6
6 มุกดาหาร	Mukdahan	34.2 / 17.1	34.6 / 14.8	34.3 / 15.3	31.8 / 14.3	33.0 / 16.2	32.6 / 18.8	31.2 / 16.9	33.1 / 16.2	24.7	21.8
7 ขอนแก่น	KHON KAEN	35.3 / 16.8	35.0 / 14.6	35.6 / 16.0	35.1 / 15.5	34.8 / 16.2	35.0 / 17.4	34.0 / 17.2	35.0 / 16.2	25.6	23.1
8 โกสุมพิสัย	Kosum Phisai	35.5 / 16.6	35.0 / 14.6	35.5 / 16.0	34.6 / 14.8	34.1 / 16.4	34.3 / 17.2	20.0	34.8 / 16.5	25.7	..
9 ร้อยเอ็ด	ROI ET	34.8 / 18.7	34.5 / 16.4	34.8 / 17.0	34.7 / 15.7	33.5 / 17.1	34.1 / 17.8	32.0 / 18.5	34.1 / 17.3	25.7	23.4
10 ชัยภูมิ	CHAIYAPHUM	34.1 / 16.4	34.5 / 15.0	35.4 / 15.6	34.5 / 16.0	34.6 / 16.6	33.5 / 14.5	32.0 / 21.3	34.1 / 16.5	25.3	23.6
11 อุบลราชธานี	UBON RATCHATHANI	34.2 / 22.0	34.3 / 20.7	34.5 / 19.5	34.2 / 20.3	33.7 / 22.1	33.5 / 22.8	33.5 / 20.2	34.0 / 21.1	27.6	24.0
12 สุรินทร์	SURIN	35.6 / 21.1	35.5 / 19.6	35.4 / 19.9	34.3 / 19.9	35.0 / 22.3	33.4 / 20.2	32.4 / 21.3	34.5 / 20.6	27.6	23.7
13 ตาลุม	Tha Tum	34.6 / 20.1	34.1 / 17.8	34.8 / 18.1	34.3 / 16.9	35.0 / 18.7	33.1 / 18.7	20.3	34.3 / 18.7	26.5	..
14 นางรอง	Nang Rong	35.7 / 20.8	35.8 / 19.0	35.7 / 19.5	35.9 / 18.6	34.8 / 20.8	34.8 / 21.5	22.1	35.5 / 20.3	27.9	..

สถานี	Station	อุณหภูมิสูงสุดและต่ำสุดเป็นองศา ซ. Max. and Min. Temperature in degree C.							เฉลี่ยสูงสุด ต่ำสุด Average Max. Min.	เฉลี่ยในสัปดาห์ Weekly Mean	ค่าปกติประจำเดือน Monthly Normal
		22	23	24	25	26	27	28			
15 นครราชสีมา	NAKHON RATCHASIMA	35.7 19.0	36.0 16.9	35.6 17.4	35.2 18.6	35.0 20.0	34.3 20.0	32.1 20.1	34.8 18.8	26.8	23.7
16 โชคชัย	Chok Chai	33.3 19.2	33.9 17.2	33.8 17.4	33.6 18.6	33.9 19.0	33.3 19.0	.. 20.0	33.6 18.6	26.1	..
ภาคกลาง	**CENTRAL PART**										
1 นครสวรรค์	NAKHON SAWAN	34.9 14.4	34.5 14.1	34.8 13.5	34.5 15.6	35.0 16.5	34.6 15.0	33.9 15.6	34.6 15.0	24.8	25.0
2 ลพบุรี	LOP BURI	33.6 22.2	34.5 20.8	35.1 19.0	35.0 19.0	35.3 19.0	34.5 21.5	34.1 21.0	34.6 20.4	27.5	26.0
3 สุพรรณบุรี	SUPHAN BURI	34.5 20.2	34.8 19.0	34.7 17.7	34.4 18.6	35.0 18.1	34.1 20.6	33.6 20.5	34.4 19.2	26.8	25.4
4 กาญจนบุรี	KANCHANABURI	35.0 19.0	35.4 19.0	35.7 18.0	35.4 18.1	35.7 19.0	35.0 17.2	33.1 18.5	35.0 18.4	26.7	24.9
5 ทองผาภูมิ	Thong Pha Phum	33.2 12.0	32.3 13.4	34.1 13.4	34.2 11.7	34.5 13.5	33.8 12.7	33.7 15.5	33.7 12.9	23.3	..
6 สนามบินดอนเมือง	Dong Muang Airport	32.0 23.4	32.7 23.5	31.9 23.0	33.2 22.6	32.6 22.2	33.3 23.7	33.6 22.8	32.8 22.9	27.9	26.1
7 พระนคร	PHRA NAKHON	33.2 22.9	33.3 22.5	33.2 22.6	33.8 22.8	33.3 23.1	33.9 23.1	33.2 23.3	33.4 22.9	28.2	26.2
8 ศูนย์วิจัย ฯ บางนา	Bang Na	32.0 23.2	32.6 22.6	33.0 22.6	32.3 22.7	33.2 23.4	32.5 22.4	32.8 22.6	32.6 22.8	27.7	..
ภาคตะวันออก	**EASTERN PART**										
1 ปราจีนบุรี	PRACHIN BURI	33.2 22.6	34.4 21.4	33.9 20.6	34.9 20.6	34.9 21.0	34.5 22.1	32.9 22.4	34.1 21.5	27.8	25.6
2 กบินทร์บุรี	Kabin Buri	33.6 21.2	33.6 19.7	34.8 19.2	35.9 20.0	35.3 20.7	35.6 21.8	.. 22.0	34.8 20.7	27.8	..
3 อรัญประเทศ	Aranyaprathet	33.8 22.4	34.0 20.2	34.3 19.5	35.0 18.5	33.9 21.0	34.2 19.1	31.6 20.5	33.8 20.2	27.0	25.1
4 ชลบุรี	CHON BURI	32.2 23.4	32.0 21.5	32.7 21.6	32.3 20.5	32.5 22.4	33.1 22.3	34.4 22.0	32.7 22.0	27.4	25.8
5 เกาะสีชัง	Ko Si Chang	32.0 24.0	.. ..	.. ..	35.0 22.2	30.2 ..	30.0 24.2	30.0 ..	31.4 ..	..	26.3
6 สัตหีบ	Sattahip	32.1 21.2	31.7 20.7	32.0 20.5	32.8 20.8	32.0 21.8	30.5 24.0	31.1 21.8	31.7 21.5	26.6	28.0
7 ระยอง	RAYONG	31.5 22.0	30.8 21.5	31.0 21.5	31.2 21.7	31.2 23.2	29.9 23.2	.. 22.4	30.9 22.3	26.6	..
8 จันทบุรี	CHANTHABURI	32.0 21.5	31.8 22.9	32.7 22.2	32.3 21.5	31.7 23.4	32.0 22.7	32.8 22.0	32.2 22.3	27.3	25.9
9 กลองใหญ่	Khlong Yai	31.4 23.2	31.8 23.5	31.7 22.7	31.8 23.0	31.0 22.7	31.4 22.3	31.4 21.2	31.5 22.7	27.1	25.8
ภาคใต้	**SOUTHERN PART**										
1 หัวหิน	Hua Hin	30.0 22.8	30.6 22.2	31.0 21.4	30.7 21.2	31.1 21.5	28.4 23.5	30.4 22.0	30.3 22.1	26.2	25.0
2 ประจวบคีรีขันธ์	PRACHUAP KHIRI KHAN	30.5 21.8	30.6 20.8	30.8 20.0	30.9 19.3	30.3 20.5	29.6 22.9	30.7 21.4	30.5 21.0	25.8	24.6
3 ชุมพร	CHUMPHON	33.8 20.2	33.1 20.6	32.8 20.3	33.4 20.1	32.1 20.4	31.9 21.8	31.5 22.2	32.7 20.8	26.8	25.0
4 สุราษฎร์ธานี	SURAT THANI	31.0 20.8	30.5 17.2	30.2 18.6	32.2 18.7	32.4 20.6	32.5 20.3	32.7 20.9	31.6 19.6	25.6	25.7
5 เกาะสมุย	Ko Samui	30.5 23.5	30.2 23.5	30.5 23.0	31.0 23.4	31.0 25.9	30.5 27.1	29.7 27.0	30.5 24.8	27.7	..
6 นครศรีธรรมราช	NAKHON SI THAMMARAT	31.0 22.5	31.5 19.5	30.8 20.6	30.9 20.3	31.1 21.0	30.2 20.4	30.3 22.8	30.8 21.0	25.9	26.0
7 สงขลา	SONGKHLA	31.3 22.2	31.7 22.5	31.7 22.0	31.5 22.8	31.4 23.1	31.3 21.3	31.3 23.8	31.5 22.5	27.0	26.9
8 ปัตตานี	PATTANI	30.6 21.3	31.1 21.4	31.0 20.8	32.0 21.3	31.4 20.5	32.0 20.3	30.4 21.4	31.2 21.0	26.1	26.0
9 นราธิวาส	NARATHIWAT	31.5 21.8	30.5 21.5	31.9 21.2	33.0 21.0	32.2 21.2	33.0 19.5	32.2 22.2	32.0 21.2	26.6	26.0
10 ระนอง	RANONG	31.6 21.1	32.2 19.5	33.0 18.1	32.7 17.7	33.8 18.8	34.4 20.2	34.0 20.7	33.1 19.4	26.3	25.9
11 ภูเก็ต	PHUKET	32.5 23.0	32.7 21.8	32.6 22.6	32.7 22.5	32.9 23.6	32.1 22.7	33.0 24.5	32.7 23.0	27.9	27.3
12 สนามบินภูเก็ต	Phuket Airport	32.0 22.7	31.8 21.5	32.3 20.4	32.5 20.7	32.2 21.7	31.6 21.6	32.8 22.7	32.2 21.6	26.9	26.5
13 สนามบินตรัง	Trang Airport	34.2 22.0	33.6 19.6	34.1 18.7	34.2 18.9	34.0 19.8	33.5 17.7	33.4 20.1	33.9 19.5	26.7	26.7

แก้ไขเพิ่มเติมรายงานอากาศประจำสัปดาห์ฉบับที่ ๓/๒๕๑๖ เนื่องจากได้รับรายงานภายหลัง

Correction in weekly weather report No. 3/1973 for late report rainfall data

สถานีฝน	Station	วันที่และจำนวนน้ำฝนเป็นมิลลิเมตร Date and amount of rainfall in millimetres							ฝนรวม มม. Total rainfall mm.	ฝนรวมตั้งแต่ 1 มกราคม Accumulative rainfall since 1 January	
		มกราคม January								ปริมาณ มม. Amount mm.	สูงต่ำกว่าปกติ Above or below Normal
		15	16	17	18	19	20	21			
ภาคตะวันออก	**EASTERN PART**										
16 เกาะสีชัง	Ko Sichang			0.4					0.4	0.4	
ภาคใต้	**SOUTHERN PART**										
20 นครศรีธรรมราช	NAKHON SI THAMMARAT		9.6						17.9	51.8	- 93.9
45 เบตง	Betong							8.3	33.3	33.3	
55 กะปง	Kapong							8.1	53.5	53.5	
58 ท้าฟุต	Thap Put						8.3		21.1	21.1	
65 สตูล	SATUN							2.4	17.8	17.8	+ 5.7

กรมอุตุนิยมวิทยา · กระทรวงคมนาคม

รายงานอากาศประจำสัปดาห์ ระหว่างวันที่ ๒๙ มกราคม – ๔ กุมภาพันธ์ ๒๕๑๖

และ

การคาดหมายลักษณะอากาศ ระหว่างวันที่ ๕ – ๑๑ กุมภาพันธ์ ๒๕๑๖

ฉบับที่ ๕/๒๕๑๖

นาวาเอก ดร. เจริญ เจริญรัชต์ภาคย์

อธิบดีกรมอุตุนิยมวิทยา

METEOROLOGICAL DEPARTMENT

MINISTRY OF COMMUNICATIONS

BANGKOK, THAILAND

WEEKLY WEATHER REPORT

DURING THE PERIOD 29 JANUARY – 4 FEBRUARY 1973

AND

WEATHER OUTLOOK

DURING 5 – 11 FEBRUARY 1973

No. 5/1973

ATMOSPHERIC SCIENCES
LIBRARY
FEB 13 1973
N.O.A.A.
U. S. Dept. of Commerce

Charoen Charoen-rajapark

Captain, R.T.N.

Director – General

หมายเหตุ

๑. สถานีของกรมอุตุนิยมวิทยา (ที่มีเครื่องหมาย *) ทำการตรวจวัดจำนวนฝนตกเวลา ๐๗.๐๐ น.ทุก ๆ วัน โดยเจ้าหน้าที่ของกรมอุตุนิยมวิทยา ดังนั้น จำนวนฝนรายวันในรายงานเล่มนี้ หมายถึงปริมาณฝนรวมในช่วงเวลา ๒๔ ชม. ตั้งแต่เวลา ๐๗.๐๐ น.ของวันที่แจ้งไว้ในรายงานจนถึงเวลา ๐๗.๐๐ น.ของวันรุ่งขึ้น

๒. สถานีฝน (ที่ไม่มีเครื่องหมาย *) ตามอำเภอหรือจังหวัด ทำการตรวจวัดจำนวนฝนตกเวลา ๐๙.๐๐ น. ทุก ๆ วัน โดยเจ้าหน้าที่ที่อยู่ในอำเภอหรือจังหวัดที่ได้รับการแต่งตั้งจากกรมอุตุนิยมวิทยา ดังนั้น จำนวนฝนรายวัน หมายถึงปริมาณฝนรวมในช่วงเวลา ๒๔ ชม. ตั้งแต่เวลา ๐๙.๐๐ น.ของวันที่แจ้งไว้ในรายงานจนถึงเวลา ๐๙.๐๐ น.ของวันรุ่งขึ้น

๓. ข้อมูลฝนและอุณหภูมิ ที่พิมพ์ในรายงานประจำสัปดาห์เล่มนี้ เป็นผลการตรวจวัดฝนที่เจ้าหน้าที่ผู้ทำการตรวจรายงานส่งมายังกรมอุตุนิยมวิทยาทุก ๆ วัน ภายหลังการตรวจดังนี้.–

- สถานีของกรมอุตุนิยมวิทยา ส่งรายงานทางวิทยุสื่อสารและโทรเลข
- สถานีฝนตามอำเภอหรือจังหวัด ส่งรายงานทางโทรเลข

รายงานดังกล่าวนี้จะส่งมาถึงกรมอุตุนิยมวิทยาตั้งแต่เวลาประมาณ ๐๗.๐๐ น. จนถึงเวลา ๑๙.๐๐ น. ทุก ๆ วัน

๔. ข้อมูลต่าง ๆ เหล่านี้ได้ดำเนินการจัดพิมพ์จากรายงานที่ได้รับทางวิทยุสื่อสารและโทรเลข โดยยังไม่ได้ทำการตรวจสอบ เพื่อสนองความต้องการแก่ผู้ใช้อย่างรีบด่วน ดังนั้น ผู้ใช้จึงควรพิจารณาข้อมูลก่อนที่จะนำไปใช้ หากมีข้อสงสัยประการใด โปรดติดต่อสอบถามเจ้าหน้าที่แผนกสถิติฝน กองอุตุนิยมวิทยาอุทก

๕. สัญญลักษณ์ต่าง ๆ มีความหมายดังต่อไปนี้.–

ช่องว่าง	แสดงว่า	
		ไม่มีฝนหรือยังไม่ได้รับรายงานประจำวัน
T	"	ฝนตกเล็กน้อยวัดได้ไม่ถึง ๐.๑ มม.
*	"	เป็นสถานีของกรมอุตุนิยมวิทยา

กองอุตุนิยมวิทยาอุทก กรมอุตุนิยมวิทยา
บางกะปิ กรุงเทพมหานคร

โทร. ๙๑๖๐๕๓, ๙๑๐๑๑๘

การคาดหมายลักษณะอากาศใน ๗ วันข้างหน้า
ตั้งแต่วันที่ ๕ – ๑๑ กุมภาพันธ์ ๒๕๑๖

ลักษณะทั่วไป

บริเวณความกดอากาศสูงจากประเทศจีน ซึ่งปกคลุมประเทศไทยตอนบนมีกำลังอ่อน แต่คาดว่าจะมีกำลังแรงขึ้นอีกในระยะครึ่งหลังของสัปดาห์

ภาคเหนือ ภาคตะวันออกเฉียงเหนือ ภาคกลาง ภาคตะวันออก อ่าวไทย ฝั่งตะวันออก	ตลอดสัปดาห์ท้องฟ้าโปร่งเป็นส่วนมาก และมีอากาศเย็นเกือบทั่วไป ระดับอุณหภูมิจะสูงขึ้นในระยะครึ่งแรกของสัปดาห์ แต่คาดว่าจะลดลงเล็กน้อยในระยะครึ่งหลังของสัปดาห์
อ่าวไทย ฝั่งตะวันตก	ตลอดสัปดาห์จะมีฝนเป็นแห่ง ๆ ทางตอนใต้ของอ่าว
ภาคใต้ ฝั่งตะวันตก	ตลอดสัปดาห์จะมีฝนเล็กน้อยเป็นบางแห่ง
กรุงเทพมหานคร	ตลอดสัปดาห์ท้องฟ้าโปร่งเป็นส่วนมาก ระดับอุณหภูมิจะสูงขึ้นในระยะครึ่งแรกของสัปดาห์ แต่จะลดลงเล็กน้อยในระยะครึ่งหลังของสัปดาห์

กรมอุตุนิยมวิทยา
๕ ก.พ. ๑๖

Weather outlook for the period 5 - 11 February 1973

General Situation

The ridge of the high pressure area from China mainland which covers the Upper Thailand is weak, but it is expected to be active during the second half of the week.

Northern Part: Northeastern Part: Central Part: Eastern Part: Gulf of Thailand, East Coast:	Throughout the week, mostly fair and cool in most parts, an increase in temperature during the first half of the week but slight decrease expected during the second half.
Gulf of Thailand, West Coast:	Throughout the week, isolated showers over the southern portion.
Southern Thailand, West Coast:	Throughout the week, isolated light showers.
Bangkok Metropolis:	Throughout the week, mostly fair, an increase in temperature during the first half of the week but slight decrease expected during the second half.

Meteorological Department
5 February 1973

สรุปลักษณะอากาศทั่วไปในรอบสัปดาห์
ตั้งแต่วันที่ ๒๙ มกราคม – ๔ กุมภาพันธ์ ๒๕๑๖

๑. ในระยะครึ่งแรกของสัปดาห์ บริเวณความกดอากาศสูงจากประเทศจีนยังคงมีกำลังแรงและแผ่กดอุ่นลงมาถึงประเทศไทย ทำให้ประเทศไทยตอนบนมีอากาศเย็นลงทั่วไป แต่ในระยะครึ่งหลังของสัปดาห์บริเวณความกดอากาศสูงได้เริ่มอ่อนกำลังลง ทำให้ประเทศไทยตอนบนมีอากาศอุ่นขึ้นโดยทั่วไป

๒. ในตอนต้นและกลางสัปดาห์ ปรากฏว่ามีฝนเล็กน้อยถึงปานกลาง เป็นแห่ง ๆ ในภาคใต้ ตั้งแต่จังหวัดชุมพรและใต้ลงไป แต่ตอนปลายสัปดาห์ปริมาณฝนได้ลดน้อยลง ส่วนภาคอื่น ๆ ไม่มีฝน

๓. ในระหว่างสัปดาห์ รายงานอุณหภูมิต่ำสุดในภาคต่าง ๆ ของประเทศไทยมีดังนี้.–

ภาคเหนือ	๑๐.๒ °ซ.ที่ อ. เมือง	จ. เชียงราย	เมื่อวันที่ ๒๙ ม.ค.
ภาคตะวันออกเฉียงเหนือ	๑๑.๙ °ซ.ที่ อ. เมือง	จ. เลย	" ๓๑ "
ภาคกลาง	๑๓.๙ °ซ.ที่ อ.ทองผาภูมิ	จ.กาญจนบุรี	" ๓๑ ม.ค., ๑ ก.พ.
ภาคตะวันออก	๑๔.๕ °ซ.ที่ อ.อรัญประเทศ	จ.ปราจีนบุรี	" ๓ ก.พ.
ภาคใต้	๑๗.๙ °ซ.ที่ อ. เมือง	จ.ประจวบคีรีขันธ์	" ๔ "

กรมอุตุนิยมวิทยา

๕ ก.พ.๑๖

General Situation

Period 29 January - 4 February 1973

1. In the first half of the week, the strong high pressure area from China mainland still covered Thailand. Consequently cooler weather was generally experienced in the Upper Thailand. But in the second half of the week, the high pressure area began to decrease its strength, and consequently warmer weather was observed in general in the Upper Thailand.

2. During the beginning and the middle periods, isolated light to moderate rainshowers occurred in the southern part, southward from Chumphon province, but the amount of rainfalls decreased in the week end period. While no rain was reported in the remaining parts.

3. During the week the lowest temperatures in the various parts of Thailand were as follow:-

Northern Part	10.2°C.at Chiang Rai	on 29 January
Northeastern Part	11.9°C.at Loei	" 31 "
Central Part	13.9°C.at Thong Pha Phum	" 31 Jan., 1 Feb.
Eastern Part	14.5°C.at Aranyaprathet	" 3 February
Southern Part	17.9°C.at Prachuap Khiri Khan	" 4 "

Meteorological Department

5 February 1973

ข่าวอากาศเพื่อการเกษตรประจำสัปดาห์

เมื่อวันที่ ๒๙ มกราคม - ๔ กุมภาพันธ์ มีลักษณะอากาศซึ่งพอสรุปได้ดังต่อไปนี้ :-

ในระยะครึ่งแรกของสัปดาห์ บริเวณความกดอากาศสูงจากประเทศจีนยังคงมีกำลังแรงและได้ปกคลุมลงมาถึงประเทศไทย ทำให้ประเทศไทยตอนบนมีอากาศเย็นลงทั่วไป แต่ในระยะครึ่งหลังของสัปดาห์บริเวณความกดอากาศสูงได้เริ่มอ่อนกำลังลง ทำให้ประเทศไทยตอนบนมีอากาศอุ่นขึ้นโดยทั่วไป

ในตอนต้นและตอนกลางสัปดาห์ ปรากฏว่ามีฝนเล็กน้อยถึงปานกลางเป็นแห่ง ๆ ในภาคใต้ตั้งแต่จังหวัดชุมพรและใต้ลงไป แต่ตอนปลายสัปดาห์ปริมาณฝนได้ลดน้อยลง ส่วนภาคอื่น ๆ ไม่มีฝน.

ข้อควรทราบ

ในสัปดาห์นี้บริเวณประเทศไทยตอนบนท้องฟ้าโปร่งเป็นส่วนมาก มีแดดดี และยังคงมีอากาศเย็นเกือบทั่วไป อากาศจะอุ่นขึ้นในระยะครึ่งแรกของสัปดาห์ หลังจากนั้นคาดว่าระดับอุณหภูมิจะลดลงเล็กน้อย สำหรับภาคใต้จะมีฝนเป็นแห่ง ๆ โดยเฉพาะทางตอนใต้ของภาค.

กองอากาศเกษตร กรมอุตุนิยมวิทยา

๕ กุมภาพันธ์ ๒๕๑๖

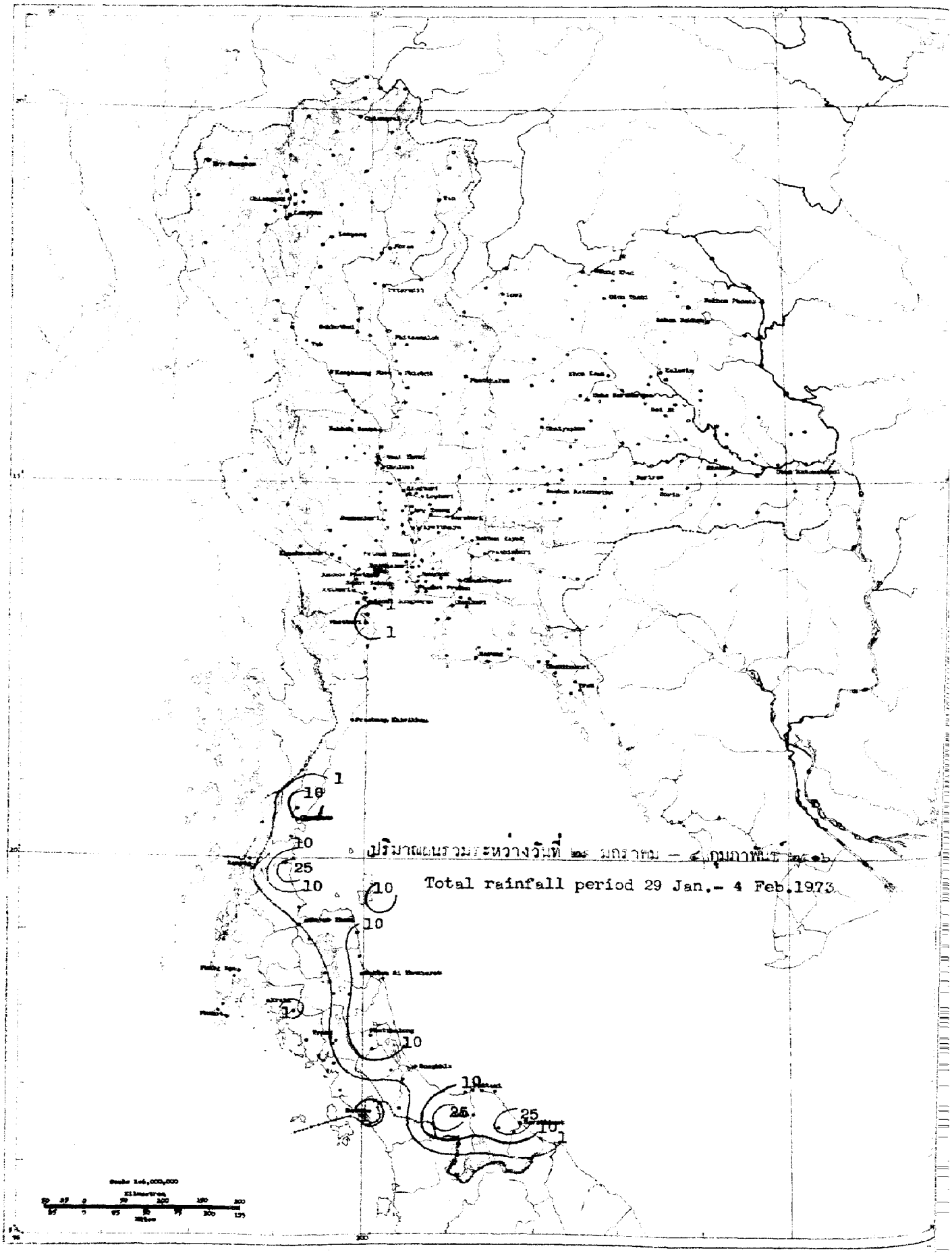

ปริมาณฝนรวมระหว่างวันที่ ๒๙ มกราคม – ๔ กุมภาพันธ์ ๒๕๑๖

Total rainfall period 29 Jan.- 4 Feb.1973

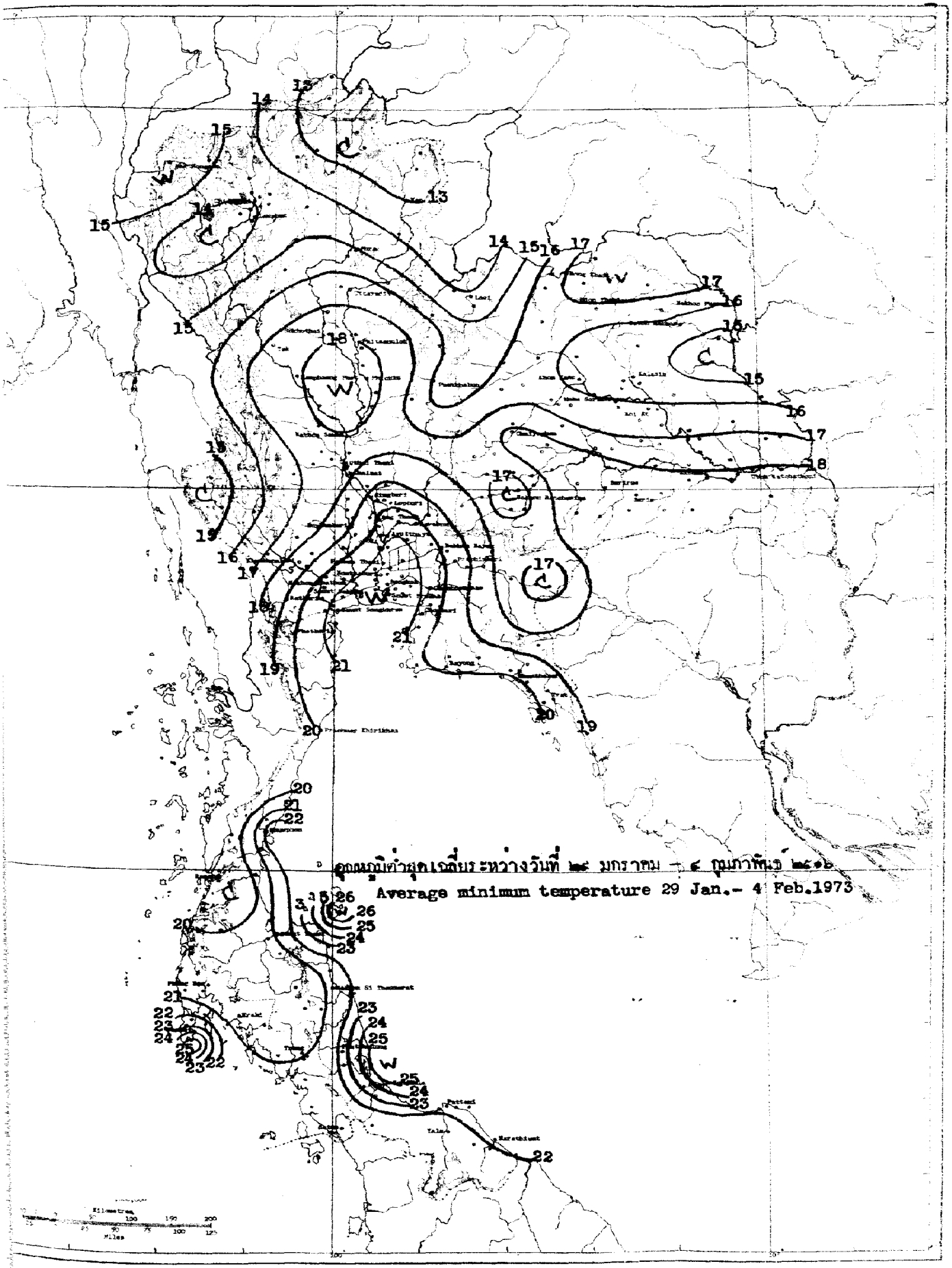
อุณหภูมิต่ำสุดเฉลี่ยระหว่างวันที่ ๒๙ มกราคม – ๔ กุมภาพันธ์ ๒๕๑๖
Average minimum temperature 29 Jan.- 4 Feb.1973

สถานีฝน	Station	วันที่และจำนวนน้ำฝนเป็นมิลลิเมตร Date and amount of rainfall in millimeters							ฝนรวม มม. Total rainfall mm.	ฝนรวมตั้งแต่ 1 มกราคม Accumulative rainfall since 1 January	
		มกราคม January			กุมภาพันธ์ February					ปริมาณ มม. Amount mm.	สูงต่ำกว่าปกติ Above or below Normal
		29	30	31	1	2	3	4			
ภาคเหนือ	**NORTHERN PART**										
1 **เชียงราย**	**CHIANG RAI***								0.0	0.0	- 19.4
2 แม่สาย	Mae Sai								0.0	0.0	- 26.0
3 เชียงแสน	Chiang Saen								0.0	0.0	- 29.9
4 เชียงของ	Chiang Khong								0.0	0.0	- 18.3
5 แม่จัน	Mae Chan								0.0	0.0	- 11.3
6 แม่สรวย	Mae Suai								0.0	0.0	- 19.7
7 เทิง	Thoeng								0.0	0.0	- 11.6
8 เชียงคำ	Chiang Kham								0.0	0.0	- 11.1
9 เวียงป่าเป้า	Wiang Pa Pao								0.0	0.0	- 10.5
10 พาน	Phan								0.0	0.0	- 10.7
11 แม่ใจ	Mae Chai								0.0	0.0	- 5.9
12 พะเยา	Phayao								0.0	0.0	- 5.4
13 จุน	Chun								0.0	0.0	- 5.4
14 **แม่ฮ่องสอน**	**MAE HONG SON***								0.0	0.0	- 13.9
15 ปาย	Pai								0.0	0.0	- 10.5
16 ขุนยวม	Khun Yuam								0.0	0.0	- 7.4
17 แม่ลาน้อย	Mae La Noi								0.0	0.0	..
18 แม่สะเรียง	Mae Sariang*								0.0	0.0	- 12.2
19 **เชียงใหม่**	**CHIANG MAI***								0.0	0.0	- 11.0
20 ฝาง	Fang								0.0	0.0	- 17.7
21 แม่อาย	Mae Ai								0.0	0.0	..
22 เชียงดาว	Chiang Dao								0.0	0.0	- 17.6
23 แม่แตง	Mae Taeng								0.0	0.0	- 11.6
24 แม่ริม	Mae Rim								0.0	0.0	- 10.2
25 สันทราย	San Sai								0.0	0.0	- 9.2
26 ดอยสะเก็ด	Doi Saket								0.0	0.0	- 9.1
27 สันกำแพง	San Kamphaeng								0.0	0.0	- 4.9
28 ฮางดง	Hang Dong								0.0	0.0	- 8.4
29 สารภี	Saraphi								0.0	0.0	..
30 สันป่าตอง	San Pa Tong								0.0	0.0	- 17.4
31 จอมทอง	Chom Thong								0.0	0.0	- 8.7
32 ฮอด	Hot								0.0	0.0	- 9.0
33 **ลำพูน**	**LAMPHUN**								0.0	0.0	- 2.5
34 ป่าซาง	Pa Sang								0.0	0.0	- 8.5
35 ลี้	Li								0.0	0.0	- 8.5
36 **ลำปาง**	**LAMPANG***								0.0	0.0	- 7.2
37 งาว	Ngao								0.0	0.0	- 7.0
38 แจ้ห่ม	Chae Hom								0.0	0.0	- 3.2
39 เกาะคา	Ko Kha								0.0	0.0	- 6.2
40 สบปราบ	Sop Prap								0.0	0.0	- 6.4

สถานีฝน	Station	วันที่และจำนวนน้ำฝนเป็นมิลลิเมตร Date and amount of rainfall in millimeters							ฝนรวม มม. Total rainfall mm.	ฝนรวมตั้งแต่ 1 มกราคม Accumulative rainfall since 1 January	
		มกราคม January			กุมภาพันธ์ February					ปริมาณ มม. Amount mm.	สูงต่ำกว่าปกติ Above or below Normal
		29	30	31	1	2	3	4			
41 เถิน	Thoen								0.0	0.0	- 6.7
42 แม่ปริก	Mae Phrik								0.0	0.0	- 4.0
43 แพร่	PHRAE *								0.0	0.0	- 12.7
44 สอง	Song								0.0	0.0	- 11.5
45 สูงเม่น	Sung Men								0.0	0.0	- 2.3
46 เด่นชัย	Den Chai								0.0	0.0	- 6.0
47 น่าน	NAN *								0.0	0.0	- 16.2
48 ทุ่งช้าง	Thung Chang								0.0	0.0	- 14.1
49 เชียงกลาง	Chiang Klang								0.0	0.0	..
50 ท่าวังผา	Tha Wang Pha *								0.0	0.0	- 6.7
51 ปัว	Pua								0.0	0.0	- 10.7
52 สา	Sa								0.0	0.0	- 8.2
53 นาน้อย	Na Noi								0.0	0.0	- 6.9
54 อุตรดิตถ์	UTTARADIT *								0.0	0.0	- 14.0
55 ฟากท่า	Fak Tha								0.0	0.0	- 13.1
56 น้ำปาด	Nam Pat								0.0	0.0	- 4.2
57 สนามบินอุตรดิตถ์	Uttaradit Airport *								0.0	0.0	- 19.7
58 ท่าปลา	Tha Pla								0.0	0.0	- 12.4
59 ลับแล	Laplae								0.0	0.0	- 6.1
60 ตาก	TAK *								0.0	0.0	- 4.2
61 เขื่อนภูมิพล	Bhumibol Dam *								0.0	0.0	- 9.1
62 บ้านตาก	Ban Tak								0.0	0.0	- 26.1
63 แม่ระมาด	Mae Ramat								0.0	0.0	- 3.5
64 แม่สอด	Mae Sot *								0.0	0.0	- 9.7
65 สุโขทัย	SUKHOTHAI								0.0	0.0	- 8.0
66 ทุ่งเสลี่ยม	Thung Saliam								0.0	0.0	- 9.6
67 สวรรคโลก	Sawankhalok								0.0	0.0	- 7.8
68 กงไกรลาศ	Kong Krailat								0.0	0.0	- 11.3
69 บ้านด่านลานหอย	Ban Dan Lan Hoi								0.0	0.0	- 35.2
70 พิษณุโลก	PHITSANULOK *								0.0	0.0	- 8.6
71 นครไทย	Nakhon Thai								0.0	0.0	- 3.0
72 พรหมพิราม	Phrom Phiram								0.0	0.0	- 15.5
73 วังทอง	Wang Thong								0.0	0.0	- 9.6
74 บางกระทุ่ม	Bang Krathum								0.0	0.0	- 12.7
75 กำแพงเพชร	KAMPHAENG PHET								0.0	0.0	- 6.0
76 พรานกระต่าย	Phan Kratai								0.0	0.0	- 14.3
77 คลองขลุง	Khlong Khlung								0.0	0.0	- 7.5
78 ขาณุวรลักษบุรี	Khanu Woralaksaburi								0.0	0.0	- 9.9
79 พิจิตร	PHICHIT								0.0	0.0	- 10.9
80 สามง่าม	Sam Ngam								0.0	0.0	- 4.4
81 ตะพานหิน	Taphan Hin								0.0	0.0	- 9.4

สถานีฝน	Station	วันที่และจำนวนน้ำฝนเป็นมิลลิเมตร Date and amount of rainfall in millimeters							ฝนรวม มม. Total rainfall mm.	ฝนรวมตั้งแต่ 1 มกราคม Accumulative rainfall since 1 January	
		มกราคม January			กุมภาพันธ์ February					ปริมาณ มม. Amount mm.	สูงต่ำกว่าปกติ Above or below Normal
		29	30	31	1	2	3	4			
82 บางมูลนาก	Bang Mun Nak								0.0	0.0	- 6.3
83 โพทะเล	Pho Thale								0.0	0.0	- 7.4
84 เพชรบูรณ์	**PHETCHABUN** *								0.0	0.0	- 18.2
85 หล่มเก่า	Lom Kao								0.0	0.0	- 7.6
86 หล่มสัก	Lom Sak *								0.0	0.0	- 11.4
87 ชนแดน	Chon Daen								0.0	0.0	- 11.7
88 หนองไผ่	Nong Phai								0.0	0.0	- 5.6
89 วิเชียรบุรี	Wichian Buri *								0.0	0.0	- 9.4
ภาคตะวันออกเฉียงเหนือ	**NORTHEASTERN PART**										
1 เลย	**LOEI** *								0.0	0.0	- 8.6
2 เชียงคาน	Chiang Khan								0.0	0.0	- 8.1
3 ท่าลี่	Tha Li								0.0	0.0	- 6.4
4 ด่านซ้าย	Dan Sai								0.0	0.0	- 14.9
5 วังสะพุง	Wang Saphung								0.0	0.0	- 9.6
6 หนองคาย	**NONG KHAI** *								0.0	0.0	- 9.8
7 ศรีเชียงใหม่	Si Chiang Mai								0.0	0.0	- 6.9
8 ท่าบ่อ	Tha Bo								0.0	0.0	- 5.5
9 โพนพิสัย	Phon Phisai								0.0	0.0	- 3.7
10 บึงกาฬ	Bung Kan								0.0	0.0	- 9.1
11 เซกา	Seka								0.0	0.0	0.0
12 อุดรธานี	**UDON THANI** *								0.0	0.0	- 12.9
13 เพ็ญ	Phen								0.0	0.0	- 0.2
14 กุมภวาปี	Kumphawapi								0.0	0.0	- 3.6
15 หนองหาร	Nong Han								0.0	0.0	- 1.3
16 หนองบัวลำภู	Nong Bua Lam Phu								0.0	0.0	- 2.3
17 สกลนคร	**SAKON NAKHON** *								0.0	0.0	- 15.8
18 วานรนิวาส	Wanon Niwat								0.0	0.0	- 10.1
19 สว่างแดนดิน	Sawang Daen Din								0.0	0.0	- 5.3
20 พรรณานิคม	Phanna Nikhom								0.0	0.0	- 6.8
21 นครพนม	**NAKHON PHANOM** *								0.0	0.0	- 16.8
22 บ้านแพง	Ban Phaeng								0.0	0.0	- 5.4
23 ท่าอุเทน	Tha Uthen								0.0	0.0	- 10.3
24 นาแก	Na Kae								0.0	0.0	- 7.2
25 ธาตุพนม	That Phanom								0.0	0.0	- 12.4
26 มุกดาหาร	Mukdahan *								0.0	0.0	- 6.5
27 กาฬสินธุ์	**KALASIN**								0.0	0.0	- 10.7
28 ยางตลาด	Yang Talat								0.0	0.0	- 9.5
29 สหัสขันธ์	Sahatsakhan								0.0	0.0	- 5.3
30 กุฉินารายณ์	Kuchinarai								0.0	0.0	- 3.2
31 กมลาไสย	Kamalasai								0.0	0.0	- 6.2
32 ร้อยเอ็ด	**ROI ET** *								0.0	0.0	- 5.4

สถานีฝน	Station	วันที่และจำนวนน้ำฝนเป็นมิลลิเมตร Date and amount of rainfall in millimeters							ฝนรวม มม. Total rainfall mm.	ฝนรวมตั้งแต่ 1 มกราคม Accumulative rainfall since 1 January	
		มกราคม January			กุมภาพันธ์ February					ปริมาณ มม. Amount mm.	สูงต่ำกว่าปกติ Above or below Normal
		29	30	31	1	2	3	4			
33 โพนทอง	Phon Thong								0.0	0.0	- 3.2
34 ธวัชบุรี	Thawatchaburi								0.0	0.0	- 1.4
35 อาจสามารถ	At Samat								0.0	0.0	- 1.2
36 เสลภูมิ	Selaphum								0.0	0.0	- 5.6
37 จตุรพักตร์พิมาน	Chaturaphak Phiman								0.0	0.0	0.0
38 เกษตรวิสัย	Kaset Wisai								0.0	0.0	- 2.3
39 สุวรรณภูมิ	Suwannaphum								0.0	0.0	- 2.1
40 มหาสารคาม	MAHA SARAKHAM								0.0	0.0	- 10.9
41 เชียงยืน	Chiang Yun								0.0	0.0	- 7.0
42 กันทรวิชัย	Kantharawichai								0.0	0.0	- 3.6
43 โกสุมพิสัย	Kosum Phisai *								0.0	0.0	- 12.3
44 บรบือ	Borabu								0.0	0.0	- 13.1
45 วาปีปทุม	Wapi Pathum								0.0	0.0	- 0.3
46 พยัคฆภูมิพิสัย	Phayakkhaphum Phisai								0.0	0.0	- 3.0
47 ขอนแก่น	KHON KAEN *								0.0	0.0	- 16.4
48 น้ำพอง	Nam Phong								0.0	0.0	- 2.9
49 ภูเวียง	Phu Wiang								0.0	0.0	- 9.8
50 ชุมแพ	Chum Phae								0.0	0.0	- 4.2
51 มัญจาคีรี	Mancha Khiri								0.0	0.0	- 4.5
52 ชนบท	Chonnabot								0.0	0.0	- 6.2
53 บ้านไผ่	Ban Phai								0.0	0.0	- 1.6
54 พล	Phon								0.0	0.0	- 9.8
55 หนองสองห้อง	Nong Song Hong								0.0	0.0	- 17.5
56 ชัยภูมิ	CHAIYAPHUM *								0.0	0.0	- 5.3
57 เกษตรสมบูรณ์	Kaset Sombun								0.0	0.0	- 4.5
58 ภูเขียว	Phu Khieo								0.0	0.0	- 5.1
59 คอนสวรรค์	Khon Sawan								0.0	0.0	- 7.2
60 จัตุรัส	Chatturat								0.0	0.0	- 25.5
61 บำเหน็จณรงค์	Bamnet Narong								0.0	0.0	- 9.0
62 นครราชสีมา	NAKHON RATCHASIMA *								0.0	0.0	- 5.6
63 บัวใหญ่	Bua Yai								0.0	0.0	- 3.6
64 คง	Khong								0.0	0.0	0.0
65 ด่านขุนทด	Dan Khun Thot								0.0	0.0	- 4.1
66 โนนไทย	Non Thai								0.0	0.0	- 4.9
67 โนนสูง	Non Sung								0.0	0.0	- 2.3
68 พิมาย	Phimai								0.0	0.0	..
69 สีคิ้ว	Sikhiu								0.0	0.0	- 6.1
70 สูงเนิน	Sung Noen								0.0	0.0	- 4.7
71 ปักธงชัย	Pak Thong Chai								0.0	0.0	- 1.4
72 โชคชัย	Chok Chai *								0.0	0.0	- 11.5
73 ครบุรี	Khon Buri								0.0	0.0	- 1.5

สถานีฝน	Station	วันที่และจำนวนน้ำฝนเป็นมิลลิเมตร Date and amount of rainfall in millimeters							ฝนรวม มม. Total rainfall mm.	ฝนรวมตั้งแต่ 1 มกราคม Accumulative rainfall since 1 January	
		มกราคม January			กุมภาพันธ์ February					ปริมาณ มม. Amount mm.	สูงต่ำกว่าปกติ Above or below Normal
		29	30	31	1	2	3	4			
74 **บุรีรัมย์**	**BURI RAM**								0.0	0.0	- 1.9
75 พุทไธสง	Phutthaisong								0.0	0.0	- 1.5
76 สตึก	Satuk								0.0	0.0	- 6.9
77 ลำปลายมาศ	Lam Phai Mat								0.0	0.0	- 4.1
78 นางรอง	Nang Rong*								0.0	T	- 3.9
79 **สุรินทร์**	**SURIN***								0.0	0.0	- 2.8
80 รัตนบุรี	Rattanaburi								0.0	0.0	- 2.1
81 ท่าตูม	Tha Tum*								0.0	0.0	- 2.1
82 ศีขรภูมิ	Sikhoraphum								0.0	0.0	- 0.4
83 ปราสาท	Prasat								0.0	0.0	0.0
84 สังขะ	Sangkha								0.0	0.0	0.0
85 **ศรีสะเกษ**	**SI SA KET**								0.0	0.0	0.0
86 ราษีไศล	Rasi Salai								0.0	0.0	- 1.0
87 กันทรารมย์	Kanthararom								0.0	0.0	- 0.4
88 ขุขันธ์	Khukhan								0.0	0.0	0.0
89 ขุนหาญ	Khun Han								0.0	0.0	0.0
90 กันทรลักษ์	Kantharalak								0.0	14.3	+ 10.1
91 **อุบลราชธานี**	**UBON RATCHATHANI***								0.0	0.0	- 1.2
92 เขมราฐ	Khemarat								0.0	0.3	- 0.4
93 อำนาจเจริญ	Amnat Charoen								0.0	0.0	- 1.6
94 ยโสธร	Yasothon								0.0	0.0	- 1.1
95 ตระการพืชผล	Trakan Phutphon								0.0	0.0	- 1.5
96 มหาชนะชัย	Maha Chana Chai								0.0	0.0	- 0.2
97 เขื่องใน	Khuang Nai								0.0	0.0	- 2.4
98 โขงเจียม	Khong Chiam								0.0	0.0	- 1.1
99 เดชอุดม	Det Udom								0.0	0.0	- 0.1
100 บุณฑริก	Buntharik								0.0	0.0	- 0.6
ภาคกลาง	**CENTRAL PART**										
1 **นครสวรรค์**	**NAKHON SAWAN***								0.0	0.0	- 20.5
2 บรรพตพิสัย	Banphot Phisai								0.0	0.0	- 7.5
3 ชุมแสง	Chumsaeng								0.0	0.0	- 8.1
4 หนองบัว	Nong Bua								0.0	0.0	- 9.9
5 ลาดยาว	Lat Yao								0.0	0.0	- 12.2
6 ท่าตะโก	Tha Tako								0.0	0.0	- 13.4
7 พยุหคีรี	Phayuha Khiri								0.0	0.0	- 4.8
8 ตากฟ้า	Takhli								0.0	0.0	- 5.5
9 **อุทัยธานี**	**UTHAI THANI**								0.0	0.0	- 12.3
10 สว่างอารมณ์	Sawang Arom								0.0	0.0	- 8.1
11 บ้านไร่	Ban Rai								0.0	0.0	- 9.8
12 ทัพทัน	Thap Than								0.0	0.0	- 13.1
13 หนองฉาง	Nong Chang								0.0	0.0	- 16.6

สถานีฝน	Station	วันที่และจำนวนน้ำฝนเป็นมิลลิเมตร Date and amount of rainfall in millimeters							ฝนรวม มม. Total rainfall mm.	ฝนรวมตั้งแต่ 1 มกราคม Accumulative rainfall since 1 January	
		มกราคม January			กุมภาพันธ์ February					ปริมาณ มม. Amount mm.	สูงต่ำกว่าปกติ Above or below Normal
		29	30	31	1	2	3	4.			
14 หนองขายง่าง	Nong Khayang								0.0	0.0	- 11.3
15 ชัยนาท	CHAI NAT								0.0	0.0	- 2.4
16 มโนรมย์	Manorom								0.0	0.0	- 9.9
17 วัดสิงห์	Wat Sing								0.0	0.0	- 18.3
18 หันคา	Hankha								0.0	0.0	- 9.3
19 สิงห์บุรี	SING BURI								0.0	0.0	- 17.2
20 อินทร์บุรี	In Buri								0.0	0.0	- 11.1
21 บางระจัน	Bang Rachan								0.0	0.0	- 14.5
22 พรหมบุรี	Phrom Buri								0.0	0.0	- 6.8
23 ลพบุรี	LOP BURI*								0.0	0.0	- 13.8
24 บ้านหมี่	Ban Mi								0.0	0.0	- 12.7
25 บัวชุม	Bua Chum*								0.0	0.0	- 7.0
26 ชัยบาดาล	Chai Badan								0.0	0.0	- 4.9
27 พัฒนานิคม	Phatthana Nikhom								0.0	0.0	- 4.2
28 โคกสำโรง	Khok Samrong								0.0	0.0	- 13.1
29 ท่าวุ้ง	Tha Wung								0.0	0.0	- 9.3
30 สุพรรณบุรี	SUPHAN BURI*								0.0	T	- 7.5
31 เดิมบางนางบวช	Doembang Nangbuat								0.0	0.0	- 4.3
32 สามชุก	Sam Chuk								0.0	0.0	- 1.0
33 ดอนเจดีย์	Don Chedi								0.0	0.0	- 1.4
34 ศรีประจันต์	Si Phrachan								0.0	0.0	- 0.2
35 อู่ทอง	U Thong								0.0	0.0	- 1.2
36 บางปลาม้า	Bang Pa Ma								0.0	0.0	- 1.8
37 สองพี่น้อง	Song Phi Nong								0.0	0.0	- 2.7
38 อ่างทอง	ANG THONG								0.0	0.0	- 5.8
39 โพธิ์ทอง	Pho Thong								0.0	0.0	- 7.4
40 ไชโย	Chaiyo								0.0	0.0	- 11.1
41 วิเศษชัยชาญ	Wiset Chai Chan								0.0	0.0	- 5.4
42 ป่าโมก	Pa Mok								0.0	0.0	- 1.4
43 สระบุรี	SARABURI								0.0	0.0	- 10.8
44 พระพุทธบาท	Phra Phutthabat								0.0	0.0	..
45 บ้านหมอ	Ban Mo								0.0	0.0	- 0.8
46 เสาไห้	Sao Hai								0.0	0.0	- 6.3
47 แก่งคอย	Kaong Khio								0.0	0.0	- 0.3
48 หนองแค	Nong Khae								0.0	0.0	- 4.4
49 พระนครศรีอยุธยา	PHRA NAKHON SI AYUTTHAYA								0.0	0.0	- 5.1
50 ท่าเรือ	Tha Rua								0.0	0.0	
51 ผักไห่	Phak Hai								0.0	0.0	
52 บางบาล	Bang Ban								0.0	0.0	
53 เสนา	Sena								0.0	0.0	
54 บางไทร	Bang Sai								0.0	0.0	

สถานีฝน	Station	วันที่และจำนวนน้ำฝนเป็นมิลลิเมตร Date and amount of rainfall in millimeters							ฝนรวม มม. Total rainfall mm.	ฝนรวมตั้งแต่ 1 มกราคม Accumulative rainfall since 1 January	
		มกราคม January				กุมภาพันธ์ February				ปริมาณ มม. Amount mm.	สูงต่ำกว่าปกติ Above or below Normal
		29	30	31	1	2	3	4			
55 บางปะอิน	Bang Pa-in								0.0	0.0	
56 **ปทุมธานี**	**PATHUM THANI**								0.0	0.0	- 11.9
57 หนองเสือ	Nong Sua								0.0	0.0	
58 ธัญบุรี	Thanyaburi								0.0	0.0	
59 รังสิต	Rangsit								0.0	0.0	
60 ลำลูกกา	Lam Luk Ka								0.0	0.0	
61 **นนทบุรี**	**NONTHABURI**								0.0	0.0	- 11.3
62 บางบัวทอง	Bang Bua Thong								0.0	0.0	
63 **ธนบุรี**	**THON BURI**								0.0	0.0	- 0.3
64 ตลิ่งชัน	Taling Chan								0.0	0.0	
65 บางขุนเทียน	Bang Khun Thian								0.0	0.0	
66 ราษฎร์บูรณะ	Rat Burana								0.0	0.0	
67 **พระนคร**	**PHRA NAKHON***								0.0	T	- 12.1
68 สนามบินดอนเมือง	Don Muang Airport*								0.0	0.0	- 10.7
69 บางเขน	Bang Khen								0.0	0.0	
70 มีนบุรี	Min Buri								0.0	3.4	
71 ลาดกระบัง	Lat Krabang								0.0	0.0	
72 ศูนย์วิจัยบางนา	Bangk Na*								0.0	3.9	
73 **กาญจนบุรี**	**KANCHANABURI***								0.0	1.5	- 12.5
74 สังขละบุรี	Sangkhla Buri								0.0	0.0	
75 เพ็ญ	Pilok								0.0	0.0	
76 ทองผาภูมิ	Thong Pha Phum*								0.0	0.0	
77 ศรีสวัสดิ์	Si Sawat								0.0	0.0	
78 ไทรโยค	Sai Yok								0.0	0.0	
79 พนมทวน	Phanom Thuan								0.0	0.0	
80 ท่าม่วง	Tha Muang								0.0	0.0	
81 **นครปฐม**	**NAKHON PATHOM**								0.0	0.0	- 0.8
82 บางเลน	Bang Len								0.0	0.0	
83 นครชัยศรี	Nakhon Chaisi								0.0	0.0	
84 **ราชบุรี**	**RATCHABURI**								0.0	0.0	- 8.5
85 บ้านโป่ง	Ban Pong								0.0	4.5	
86 โพธาราม	Photharam								0.0	0.0	
87 ดำเนินสะดวก	Damnoen Saduak								0.0	0.0	
88 ปากท่อ	Pak Tho								0.0	3.7	
89 **สมุทรสงคราม**	**SAMUT SONGKHRAM**								0.0	20.6	+ 14.5
90 บางคนที	Bang Khonthi	3.1							3.1	3.1	
91 อัมพวา	Amphawa	18.8							18.8	18.8	
92 **สมุทรสาคร**	**SAMUT SAKHON**								0.0	0.0	- 7.5
93 กระทุ่มแบน	Kratum Baen								0.0	0.0	
94 **สมุทรปราการ**	**SAMUT PRAKAN**								0.0	12.0	- 13.8
95 บางพลี	Bang Phli								0.0	18.4	

สถานีฝน	Station	วันที่และจำนวนน้ำฝนเป็นมิลลิเมตร Date and amount of rainfall in millimeters							ฝนรวม มม. Total rainfall mm.	ฝนรวมตั้งแต่ 1 มกราคม Accumulative rainfall since 1 January	
		มกราคม January				กุมภาพันธ์ February				ปริมาณ มม. Amount mm.	สูงต่ำกว่าปกติ Above or below Normal
		29	30	31	1	2	3	4			
ภาคตะวันออก	**EASTERN PART**										
1 นครนายก	NAKHON NAYOK								0.0	0.0	- 36.6
2 บ้านนา	Ban Na								0.0	0.0	
3 ปากพลี	Pak Phli								0.0	0.0	
4 องครักษ์	Ongkharak								0.0	0.0	
5 ปราจีนบุรี	PRACHIN BURI*								0.0	0.0	- 16.0
6 ประจันตคาม	Prachantakham								0.0	0.0	
7 บ้านสร้าง	Ban Sang								0.0	0.0	
8 ศรีมหาโพธิ	Si Maha Phot								0.0	0.0	
9 กบินทร์บุรี	Kabin Buri*								0.0	0.0	
10 สระแก้ว	Sa Kaeo								0.0	24.4	
11 วัฒนานคร	Watthana Nakhon								0.0	0.0	
12 อรัญประเทศ	Aranyaprathet*								0.0	3.0	- 7.4
13 ฉะเชิงเทรา	CHACHOENGSAO								0.0	0.0	- 16.6
14 บ้านโพธิ์	Ban Pho								0.0	0.0	
15 ชลบุรี	CHON BURI*								0.0	0.0	- 20.9
16 เกาะทอง	Phan Thong								0.0	0.0	
17 บ้านบึง	Ban Bung								0.0	0.0	
18 เกาะสีชัง	Ko Sichang*								0.0	0.4	
19 ศรีราชา	Si Racha								0.0	0.0	
20 สัตหีบ	Sattahip*								0.0	55.9	+ 35.3
21 ระยอง	RAYONG								0.0	63.5	+ 53.5
22 บ้านค่าย	Ban Khai								0.0	23.7	
23 แกลง	Klaeng								0.0	6.9	
24 จันทบุรี	CHANTHABURI*								0.0	6.0	- 34.8
25 ท่าใหม่	Tha Mai								0.0	16.4	
26 มะขาม	Makham								0.0	0.0	
27 ตราด	TRAT								0.0	0.0	- 60.6
28 เขาสมิง	Khao Saming								0.0	0.0	
29 แหลมงอบ	Laem Ngop								0.0	1.8	
30 คลองใหญ่	Khlong Yai*								0.0	4.1	- 32.8
ภาคใต้	**SOUTHERN PART**										
1 เพชรบุรี	PHETCHABURI	1.8							1.8	1.8	- 13.7
2 บ้านแหลม	Ban Laem								0.0	0.0	
3 บ้านลาด	Ban Lat								0.0	0.0	
4 ท่ายาง	Tha Yang								0.0	0.0	
5 ชะอำ	Cha-am								0.0	0.0	
6 ประจวบคีรีขันธ์	PRACHUAP KHIRI KHAN*								0.0	2.2	- 31.5
7 หัวหิน	Hua Hin*								0.0	0.2	- 15.7
8 ปราณบุรี	Pran Buri								0.0	15.1	
9 ชุมพร	CHUMPHON*	6.7				4.7			11.4	24.8	- 50.8

สถานีฝน	Station	วันที่และจำนวนน้ำฝนเป็นมิลลิเมตร Date and amount of rainfall in millimeters							ฝนรวม มม. Total rainfall mm.	ฝนรวมตั้งแต่ 1 มกราคม Accumulative rainfall since 1 January	
		มกราคม January			กุมภาพันธ์ February					ปริมาณ มม. Amount mm.	สูงต่ำกว่าปกติ Above or below Normal
		29	30	31	1	2	3	4			
10 ท่าแซะ	Tha Sac	10.5							10.5	22.3	
11 สวี	Suwi								0.0	0.0	
12 หลังสวน	Lang Suan	38.0							38.0	38.0	
13 **สุราษฎร์ธานี**	**SURAT THANI***		T	2.6					2.6	13.2	- 48.6
14 ไชยา	Chaiya	5.4							5.4	5.4	
15 เกาะสมุย	Ko Samui*	20.6			2.1	0.2	T		22.9	33.3	
16 พุนพิน	Phunphin								0.0	1.5	
17 ท่าฉาง	Tha Chang			1.4					1.4	2.9	
18 กาญจนดิษฐ์	Kanchanadit								0.0	0.0	
19 บ้านนาสาร	Ban Na San								0.0	0.0	
20 **นครศรีธรรมราช**	**NAKHON SI THAMMARAT***	T	14.7	1.2			0.2		16.1	67.9	-164.3
21 สิชล	Sichon		8.7	2.2					10.9	25.5	
22 ท่าศาลา	Tha Sala								0.0	61.0	
23 ฉวาง	Chawang								0.0	0.0	
24 ทุ่งสง	Thung Song			2.8					2.8	5.3	
25 ร่อนพิบูลย์	Ron Phibun		15.8						15.8	24.2	
26 ปากพนัง	Pak Phanang								0.0	40.5	
27 **พัทลุง**	**PHATTHALUNG**								0.0	17.8	-177.6
28 ควนขนุน	Khuan Khanun								0.0	61.8	
29 ปากพยูน	Pak Phayun								0.0	7.6	
30 เขาชัยสน	Khao Chaison		9.7						9.7	88.7	
31 **สงขลา**	**SONGKHLA***	T	1.9						1.9	68.5	- 64.8
32 รัตภูมิ	Rattaphum		5.2						5.2	50.3	
33 หาดใหญ่	Hat Yai								0.0	31.1	
34 สะเดา	Sadao								0.0	13.2	
35 **ปัตตานี**	**PATTANI***	0.9	19.5	0.2					20.6	109.2	+ 9.8
36 หนองจิก	Nong Chik		23.0						23.0	109.3	
37 ยะหริ่ง	Yaring								0.0	25.3	
38 มายอ	Mayo		15.6						15.6	118.1	
39 โคกโพธิ์	Khok Pho								0.0	40.9	
40 ปะนาเระ	Panare								0.0	0.0	
41 **ยะลา**	**YALA**		23.1						23.1	94.8	..
42 ยะหา	Yaha		42.6	0.3					42.9	161.5	
43 รามัน	Raman								0.0	99.5	
44 บันนังสตา	Bannang Satar								0.0	64.2	
45 เบตง	Betong								0.0	33.3	
46 **นราธิวาส**	**NARATHIWAT***	7.8	23.7	3.7	T	0.1	0.5		35.8	96.7	-172.4
47 ยี่งอ	Yi-ngo		40.9						40.9	74.2	
48 ระแงะ	Rangae								0.0	6.0	
49 ตากใบ	Tak Bai		8.7						8.7	47.1	
50 สุไหงโกลก	Sungai Kolok								0.0	29.3	

สถานีฝน	Station	วันที่และจำนวนน้ำฝนเป็นมิลลิเมตร Date and amount of rainfall in millimeters							ฝนรวม มม. Total rainfall mm.	ฝนรวมตั้งแต่ 1 มกราคม Accumulative rainfall since 1 January	
		มกราคม January			กุมภาพันธ์ February					ปริมาณ มม. Amount mm.	สูงต่ำกว่าปกติ Above or below Normal
		29	30	31	1	2	3	4			
51 ระนอง	RANONG*	1.1							1.1	14.7	- 31.1
52 กระบุรี	Kra Buri								0.0	0.0	
53 พังงา	PHANGNGA								0.0	31.5	- 12.3
54 ตะกั่วป่า	Takua Pa								0.0	0.0	
55 กะปง	Kapong								0.0	54.3	
56 ท้ายเหมือง	Thai Muang								0.0	19.8	
57 ตะกั่วทุ่ง	Takua Thung								0.0	27.1	
58 ทับปุด	Thap Put								0.0	24.7	
59 ภูเก็ต	PHUKET*								0.0	3.2	- 35.4
60 สนามบินภูเก็ต	Phuker Airport*								0.0	72.2	
61 กระบี่	KRABI								0.0	0.0	..
62 อ่าวลึก	Ao Luk		T						T	44.2	
63 คลองท่อม	Khlong Tom			1.4					1.4	31.5	
64 ตรัง	TRANG								0.0	0.0	
65 สนามบินตรัง	Trang Airport*		0.8	T					0.8	4.3	- 38.2
66 สิเกา	Sikao								0.0	25.3	
67 ย่านตาขาว	Yan Ta Khao								0.0	0.0	
68 ปะเหลียน	Palian								0.0	15.8	
69 สตูล	SATUN		1.6						1.6	19.4	- 8.2
70 ทุ่งหว้า	Thung Wa								0.0	20.1	

อุณหภูมิสูงสุดและต่ำสุดประจำวันที่ ๒๙ มกราคม – ๔ กุมภาพันธ์ ๒๕๑๖

Daily Max. and Min. Temperature 29 January – 4 February 1973

สถานี	Station	อุณหภูมิสูงสุดและต่ำสุดเป็นองศา ซ. Max. and Min. Temperature in degree C.							เฉลี่ยสูงสุด ต่ำสุด Average Max. Min.	เฉลี่ยในสัปดาห์ Weekly Mean	ค่าปกติประจำเดือน Monthly Normal
		29	30	31	1	2	3	4			
ภาคเหนือ	**NORTHERN PART**										
1 เชียงราย	CHIANG RAI	29.2 / 10.2	28.7 / 11.0	28.7 / 12.6	29.7 / 12.8	29.7 / 13.5	30.4 / 15.0	31.2 / 15.2	29.7 / 12.9	21.3	21.7
2 แม่ฮ่องสอน	MAE HONG SON	31.6 / 13.8	31.0 / 15.5	31.2 / 15.6	32.0 / 15.2	32.3 / 15.7	33.0 / 15.8	33.5 / 15.6	32.1 / 15.5	23.7	23.2
3 เชียงใหม่	CHIANG MAI	29.5 / 13.6	29.4 / 14.3	29.6 / 12.2	30.8 / 12.5	31.0 / 13.2	31.3 / 14.9	33.3 / 16.2	30.7 / 13.8	22.3	23.1
4 น่าน	NAN	31.2 / 11.9	31.5 / 11.8	31.2 / 11.0	33.0 / 11.7	32.4 / 13.0	32.6 / 14.3	32.7 / 13.5	32.1 / 12.5	22.3	23.7
5 ท่าวังผา	Tha Wang Pha	30.6 / 11.5	30.1 / 11.4	30.8 / 10.8	31.6 / 11.7	31.0 / 12.9	31.7 / 14.0	33.0 / 15.3	31.3 / 12.5	21.9	..
6 ลำปาง	LAMPANG	30.8 / 14.9	29.4 / 14.9	31.3 / 13.1	31.9 / 13.4	32.6 / 14.0	32.7 / 16.3	33.5 / 16.7	31.7 / 14.8	23.3	24.0
7 แม่สะเรียง	Mae Sariang	30.9 / 13.5	32.0 / 14.3	32.2 / 12.1	32.5 / 13.8	33.0 / 14.0	33.3 / 14.2	33.9 / 15.5	32.5 / 13.9	23.2	23.4
8 แพร่	PHRAE	31.3 / 16.4	31.5 / 15.0	31.3 / 14.0	32.8 / 14.6	32.2 / 15.6	32.3 / 16.5	33.5 / 17.0	32.1 / 15.6	23.9	24.5
9 อุตรดิตถ์	UTTARADIT	32.1 / 17.8	32.7 / 15.5	33.5 / 14.5	34.5 / 15.3	33.6 / 16.2	34.3 / 16.9	35.6 / 18.0	33.8 / 16.3	25.1	26.1
10 สนามบินอุตรดิตถ์	Uttaradit Airport	32.4 / 18.4	32.2 / 15.8	32.6 / 15.1	34.0 / 14.4	34.0 / 16.6	33.4 / 17.2	::	33.1 / 16.3	24.7	..
11 ตาก	TAK	31.2 / 19.3	30.6 / 17.4	31.7 / 15.4	32.7 / 15.0	33.0 / 15.8	33.4 / 16.7	34.7 / 17.8	32.5 / 16.8	24.7	26.7
12 พิษณุโลก	PHITSANULOK	32.4 / 18.0	32.5 / 18.1	33.4 / 17.5	33.3 / 16.7	33.3 / 17.6	33.7 / 18.8	34.8 / 19.3	33.3 / 18.0	25.7	26.8
13 แม่สอด	Mae Sot	31.4 / 16.2	31.2 / 15.1	31.8 / 13.9	31.7 / 14.3	32.4 / 16.5	32.8 / 16.7	.. / 17.3	31.9 / 15.7	23.8	25.1
14 เพชรบูรณ์	PHETCHABUN	31.5 / 17.8	32.3 / 17.0	33.6 / 14.3	35.9 / 13.8	34.6 / 16.0	35.1 / 16.7	36.3 / 17.4	34.2 / 16.1	25.2	25.9
15 หล่มสัก	Lom Sak	31.2 / 20.0	31.5 / 18.5	32.6 / 15.0	34.0 / 14.0	33.8 / 16.2	34.2 / 15.8	.. / 17.1	32.9 / 16.7	24.8	..
16 วิเชียรบุรี	Wichian Buri	31.1 / 18.1	31.5 / 18.4	32.4 / 15.9	33.4 / 15.5	33.4 / 16.4	34.1 / 17.3	35.7 / 16.7	33.1 / 16.9	25.0	..
ภาคตะวันออกเฉียงเหนือ	**NORTHEASTERN PART**										
1 หนองคาย	NONG KHAI	28.1 / 17.0	29.3 / 15.2	29.7 / 15.2	31.5 / 16.5	31.2 / 16.6	31.8 / 17.5	34.0 / 17.4	30.8 / 16.5	23.7	23.9
2 เลย	LOEI	29.0 / 15.6	30.0 / 15.9	30.8 / 11.9	31.9 / 12.0	31.6 / 13.4	32.8 / 14.3	34.6 / 14.3	31.5 / 13.9	22.7	23.6
3 อุดรธานี	UDON THANI	28.5 / 20.2	28.8 / 15.1	29.3 / 16.0	30.8 / 15.3	30.6 / 18.1	31.8 / 16.4	33.8 / 17.6	30.5 / 17.0	23.8	24.8
4 สกลนคร	SAKON NAKHON	29.0 / 18.2	28.7 / 13.8	29.3 / 13.6	29.4 / 16.8	30.5 / 15.0	32.2 / 15.6	32.8 / 15.6	30.3 / 15.5	22.9	23.9
5 นครพนม	NAKHON PHANOM	27.7 / 20.0	29.0 / 14.0	29.2 / 13.0	29.0 / 17.3	30.0 / 15.5	32.0 / 16.0	33.0 / 17.3	30.0 / 16.2	23.1	23.8
6 มุกดาหาร	Mukdahan	28.7 / 18.6	28.1 / 16.6	29.3 / 13.6	30.2 / 14.1	30.3 / 14.0	32.0 / 14.2	33.0 / 15.7	30.2 / 15.3	22.8	24.3
7 ขอนแก่น	KHON KAEN	29.7 / 18.9	31.0 / 15.6	31.3 / 14.8	32.0 / 15.4	32.0 / 16.0	32.6 / 16.2	34.5 / 17.6	31.9 / 16.4	24.2	25.7
8 โกสุมพิสัย	Kosum Phisai	30.0 / 19.2	29.5 / 16.7	30.7 / 14.5	31.3 / 15.4	30.7 / 16.1	.. / 15.7	::	30.4 / 16.3	23.4	..
9 ร้อยเอ็ด	ROI ET	30.6 / 20.3	30.0 / 16.5	30.6 / 15.3	30.6 / 15.6	31.4 / 16.5	32.5 / 15.8	34.2 / 16.2	31.4 / 16.6	24.0	25.6
10 ชัยภูมิ	CHAIYAPHUM	29.7 / 21.9	29.8 / 19.6	30.4 / 18.6	31.4 / 15.5	30.7 / 19.2	32.2 / 17.1	34.3 / 17.2	31.2 / 18.4	24.8	25.9
11 อุบลราชธานี	UBON RATCHATHANI	31.3 / 19.8	31.5 / 18.4	31.5 / 16.7	31.5 / 15.9	31.3 / 17.4	32.8 / 17.3	34.0 / 18.0	32.0 / 17.6	24.8	26.1
12 สุรินทร์	SURIN	31.4 / 22.6	32.1 / 18.6	32.0 / 16.3	32.2 / 17.3	31.8 / 17.6	33.5 / 16.7	34.6 / 18.6	32.5 / 18.0	25.3	26.1
13 ท่าตูม	Tha Tum	31.2 / 21.9	31.0 / 18.0	31.0 / 15.5	30.5 / 15.7	31.3 / 17.2	.. / 16.0	::	31.0 / 17.4	24.2	..
14 นางรอง	Nang Rong	31.2 / 22.6	31.2 / 18.0	31.5 / 17.3	31.7 / 16.0	32.2 / 17.3	.. / 16.5	::	31.6 / 17.9	24.8	..

สถานี	Station	อุณหภูมิสูงสุดและต่ำสุดเป็นองศา ซ. Max. and Min. Temperature in degree C.							เฉลี่ย สูงสุด ต่ำสุด Average Max. Min.	เฉลี่ยในสัปดาห์ Weekly Mean	ค่าปกติประจำเดือน Monthly Normal
		29	30	31	1	2	3	4			
15 นครราชสีมา	NAKHON RATCHASIMA	30.0 21.5	30.5 17.9	30.2 15.9	32.0 15.4	32.0 16.5	33.0 16.5	34.4 16.0	31.7 17.1	24.4	26.6
16 โชคชัย	Chok Chai	29.8 22.0	29.5 16.4	29.7 15.6	30.9 14.7	30.6 15.9	15.3	::	30.1 16.7	23.4	..
ภาคกลาง	**CENTRAL PART**										
1 นครสวรรค์	NAKHON SAWAN	33.4 19.0	32.3 17.8	33.0 16.4	34.0 16.4	33.7 16.8	34.2 18.0	35.5 18.0	33.7 17.5	25.6	27.7
2 ลพบุรี	LOP BURI	32.5 23.0	32.5 21.8	33.2 22.0	34.3 19.0	34.6 19.4	35.0 18.6	35.0 18.5	33.9 20.3	27.1	28.3
3 สุพรรณบุรี	SUPHAN BURI	31.9 22.8	32.5 19.9	33.0 18.3	33.8 17.4	33.4 19.0	34.2 19.0	34.6 18.9	33.3 19.3	26.3	27.6
4 กาญจนบุรี	KANCHANABURI	29.2 22.2	32.0 18.0	32.4 18.2	33.9 17.0	32.8 17.1	33.5 17.0	35.4 18.0	32.7 18.2	25.5	27.6
5 ทองผาภูมิ	Thong Pha Phum	31.0 16.8	32.1 15.8	32.3 15.9	33.2 15.9	33.0 14.0	33.2 15.0	33.9 15.8	32.7 15.0	23.9	..
6 สนามบินดอนเมือง	Dong Muang Airport	33.0 23.7	32.7 20.2	32.7 22.0	34.0 21.0	33.1 20.0	33.0 21.0	32.5 21.2	33.0 21.5	27.2	27.6
7 พระนคร	PHRA NAKHON	32.1 23.2	32.7 20.9	32.3 20.3	33.6 20.0	32.7 21.3	33.4 20.3	34.3 20.3	33.0 21.0	27.0	27.9
8 ศูนย์วิจัย ฯ บางนา	Bang Na	31.8 22.9	32.0 20.3	31.8 19.8	32.8 19.9	32.4 20.3	33.1 19.8	33.9 20.3	32.5 20.5	26.5	..
ภาคตะวันออก	**EASTERN PART**										
1 ปราจีนบุรี	PRACHIN BURI	31.9 21.6	32.0 21.5	32.4 20.2	33.0 18.2	32.2 18.6	33.7 18.5	34.2 18.3	32.8 19.6	26.2	27.7
2 กบินทร์บุรี	Kabin Buri	32.2 22.2	32.8 21.3	32.9 19.4	33.3 17.4	32.7 18.4	34.0 17.5	34.0 18.2	33.0 19.2	26.1	..
3 อรัญประเทศ	Aranyaprathet	31.7 19.5	31.6 19.5	31.5 16.5	32.5 16.7	32.3 15.7	32.8 14.5	32.5 16.0	32.0 16.9	24.5	27.8
4 ชลบุรี	CHON BURI	34.0 22.9	34.0 20.0	34.2 21.4	35.3 21.0	35.1 19.7	35.5 18.9	32.8 19.0	34.4 20.4	27.4	27.3
5 เกาะสีชัง	Ko Si Chang	:: ::	::	32.4 21.1	31.5 22.0	31.5 21.0	31.2 20.4	31.0 20.0	31.5 20.9	26.2	27.6
6 สัตหีบ	Sattahip	32.1 22.0	32.3 20.0	31.5 19.8	32.4 19.4	33.2 18.7	32.3 18.5	32.8 19.4	32.4 19.9	26.2	29.2
7 ระยอง	RAYONG	34.0 22.0	34.0 20.0	32.0 20.0	32.5 20.0	32.8 19.5	19.5	::	33.1 20.2	26.7	..
8 จันทบุรี	CHANTHABURI	31.7 21.7	31.8 21.5	32.5 21.7	33.7 20.2	33.0 18.7	33.4 17.5	33.7 15.4	32.8 19.5	26.2	27.0
9 คลองใหญ่	Khlong Yai	32.5 21.6	33.8 18.7	33.4 19.9	32.2 19.6	33.2 18.3	34.4 18.6	31.3 18.0	33.0 19.2	26.1	26.7
ภาคใต้	**SOUTHERN PART**										
1 หัวหิน	Hua Hin	31.0 23.5	29.4 21.9	29.8 21.2	30.7 21.0	30.0 21.2	30.5 20.7	31.1 20.6	31.8 21.4	26.6	26.3
2 ประจวบคีรีขันธ์	PRACHUAP KHIRI KHAN	30.4 24.0	30.6 21.2	30.5 18.8	31.5 19.3	30.2 19.6	31.3 19.2	31.8 17.9	30.9 20.0	25.5	25.9
3 ชุมพร	CHUMPHON	29.2 23.9	31.5 23.1	31.7 21.1	31.3 19.9	31.4 20.1	31.5 22.5	32.2 20.9	31.3 21.6	26.5	26.1
4 สุราษฎร์ธานี	SURAT THANI	32.4 21.0	31.6 21.0	30.8 21.2	32.0 21.6	32.5 20.0	32.2 19.7	31.3 20.0	31.8 20.6	26.2	26.6
5 เกาะสมุย	Ko Samui	29.3 27.3	30.5 26.8	30.0 25.4	30.0 25.6	29.5 25.0	29.0 25.7	32.5 23.0	30.1 25.5	27.8	..
6 นครศรีธรรมราช	NAKHON SI THAMMARAT	30.0 22.1	30.8 21.6	29.4 22.3	30.0 22.3	29.7 22.4	30.1 22.4	30.4 22.2	30.1 22.2	26.2	26.5
7 สงขลา	SONGKHLA	31.0 23.5	30.9 25.4	31.5 24.5	31.3 26.0	31.2 23.8	31.3 25.2	31.6 25.5	31.3 24.8	28.1	27.3
8 ปัตตานี	PATTANI	29.7 21.3	30.2 22.0	30.0 22.5	30.9 21.4	31.1 22.2	31.3 20.7	31.8 21.7	30.7 21.7	26.2	26.8
9 นราธิวาส	NARATHIWAT	33.5 22.0	29.9 22.2	30.5 22.0	32.2 22.5	31.5 22.6	31.9 22.0	32.0 22.5	31.6 22.3	27.0	26.4
10 ระนอง	RANONG	31.5 21.1	32.6 20.3	33.9 20.1	31.9 20.3	34.4 19.0	33.1 20.8	33.6 18.0	33.0 19.9	26.5	26.9
11 ภูเก็ต	PHUKET	33.5 25.4	34.0 24.6	33.4 25.2	33.0 25.7	33.0 24.0	32.8 24.8	33.0 24.3	33.2 24.9	29.1	28.0
12 สนามบินภูเก็ต	Phuket Airport	32.6 25.4	33.0 21.5	31.9 22.9	32.4 24.2	32.6 23.2	33.0 23.0	33.0 23.1	32.6 23.3	28.0	27.2
13 สนามบินตรัง	Trang Airport	33.5 19.6	33.6 20.1	33.2 23.3	34.0 19.8	34.2 23.0	34.2 19.9	35.0 21.0	34.0 21.0	27.5	27.7

แก้ไขเพิ่มเติมรายงานอากาศประจำสัปดาห์ฉบับที่ ๔/๒๕๑๖ เนื่องจากได้รับรายงานภายหลัง

Correction in weekly weather report No. 4/1973 for late report rainfall data

สถานีฝน	Station	วันที่และจำนวนน้ำฝนเป็นมิลลิเมตร Date and amount of rainfall in millimeters							ฝนรวม มม. Total rainfall mm.	ฝนรวมตั้งแต่ 1 มกราคม Accumulative rainfall since 1 January	
		มกราคม January								ปริมาณ มม. Amount mm.	สูงต่ำกว่าปกติ Above or below Normal
		22	23	24	25	26	27	28			
ภาคกลาง	CENTRAL PART										
85 บ้านโป่ง	Ban Pong							4.5	4.5	4.5	
88 ปากท่อ	Pak Tho							3.7	3.7	3.7	
89 สมุทรสงคราม	SAMUT SONGKHRAM							20.6	20.6	20.6	+ 19.0
ภาคตะวันออก	EASTERN PART										
21 ระยอง	RAYONG							0.6	62.9	63.5	+ 55.6
29 แหลมงอบ	Laem Ngop					1.8			1.8	1.8	
ภาคใต้	SOUTHERN PART										
10 ท่าแซะ	Tha Sae							2.4	2.4	11.8	

กรมอุตุนิยมวิทยา กระทรวงคมนาคม

รายงานอากาศประจำสัปดาห์ ระหว่างวันที่ ๕ — ๑๑ กุมภาพันธ์ ๒๕๑๖

และ

การคาดหมายลักษณะอากาศ ระหว่างวันที่ ๑๒ — ๑๘ กุมภาพันธ์ ๒๕๑๖

ฉบับที่ ๖/๒๕๑๖

นาวาเอก ดร. เจริญ เจริญรัชต์ภากย์

อธิบดีกรมอุตุนิยมวิทยา

METEOROLOGICAL DEPARTMENT

MINISTRY OF COMMUNICATIONS

BANGKOK, THAILAND

WEEKLY WEATHER REPORT

DURING THE PERIOD 5 — 11 FEBRUARY 1973

AND

WEATHER OUTLOOK

DURING 12 — 18 FEBRUARY 1973

No. 6/1973

Charoen Charoen-rajapark

Captain, R.T.N.

Director — General

ATMOSPHERIC SCIENCES LIBRARY
FEB 1973
U. S. Department of Commerce

หมายเหตุ

๑. สถานีของกรมอุตุนิยมวิทยา (ที่มีเครื่องหมาย *) ทำการตรวจวัดจำนวนฝนตกเวลา ๐๗.๐๐ น.ทุก ๆ วัน โดยเจ้าหน้าที่ของกรมอุตุนิยมวิทยา ดังนั้น จำนวนฝนรายวันในรายงานเล่มนี้ หมายถึงปริมาณฝนรวมในช่วงเวลา ๒๔ ชม. ตั้งแต่เวลา ๐๗.๐๐ น.ของวันที่แจ้งไว้ในรายงานจนถึงเวลา ๐๗.๐๐ น.ของวันรุ่งขึ้น

๒. สถานีฝน (ที่ไม่มีเครื่องหมาย *) ตามอำเภอหรือจังหวัด ทำการตรวจวัดจำนวนฝนตกเวลา ๐๙.๐๐ น. ทุก ๆ วัน โดยเจ้าหน้าที่ที่อยู่ในอำเภอหรือจังหวัดที่ได้รับการแต่งตั้งจากกรมอุตุนิยมวิทยา ดังนั้น จำนวนฝนรายวัน หมายถึงปริมาณฝนรวมในช่วงเวลา ๒๔ ชม. ตั้งแต่เวลา ๐๙.๐๐ น.ของวันที่แจ้งไว้ในรายงานจนถึงเวลา ๐๙.๐๐ น.ของวันรุ่งขึ้น

๓. ข้อมูลฝนและอุณหภูมิ ที่ปรากฏในรายงานประจำสัปดาห์เล่มนี้ เป็นผลการตรวจวัดฝนที่เจ้าหน้าที่ผู้ทำการตรวจรายงานส่งมายังกรมอุตุนิยมวิทยาทุก ๆ วัน ภายหลังการตรวจดังนี้.–

- สถานีของกรมอุตุนิยมวิทยา ส่งรายงานทางวิทยุสื่อสารและโทรเลข
- สถานีฝนตามอำเภอหรือจังหวัด ส่งรายงานทางโทรเลข

รายงานดังกล่าวนี้จะส่งมาถึงกรมอุตุนิยมวิทยาตั้งแต่เวลาประมาณ ๐๗.๐๐ น. จนถึงเวลา ๑๙.๐๐ น. ทุก ๆ วัน

๔. ข้อมูลต่าง ๆ เหล่านี้ได้ดำเนินการจัดพิมพ์จากรายงานที่ได้รับทางวิทยุสื่อสารและโทรเลข โดยยังไม่ได้ทำการตรวจสอบ เพื่อสนองความต้องการแก่ผู้ใช้อย่างรีบด่วน ดังนั้น ผู้ใช้จึงควรพิจารณาข้อมูลก่อนที่จะนำไปใช้ หากมีข้อสงสัยประการใด โปรดติดต่อสอบถามเจ้าหน้าที่แผนกสถิติฝน กองอุตุนิยมวิทยาอุทก

๕. สัญญลักษณ์ต่าง ๆ มีความหมายดังต่อไปนี้.–

ช่องว่าง	แสดงว่า	ไม่มีฝนหรือยังไม่ได้รับรายงานประจำวัน
T	"	ฝนตกเล็กน้อยวัดได้ไม่ถึง ๐.๑ มม.
*	"	เป็นสถานีของกรมอุตุนิยมวิทยา

กองอุตุนิยมวิทยาอุทก กรมอุตุนิยมวิทยา
บางกะปิ กรุงเทพมหานคร

โทร. ๙๑๖๐๕๓, ๙๑๐๑๗๘

การคาดหมายลักษณะอากาศใน ๗ วันข้างหน้า
ตั้งแต่วันที่ ๑๒ – ๑๘ กุมภาพันธ์ ๒๕๑๖

ลักษณะทั่วไป

บริเวณความกดอากาศสูงจากประเทศจีนซึ่งปกคลุมประเทศไทยตอนบนจะมีกำลังอ่อนลง

ภาคเหนือ ภาคตะวันออกเฉียงเหนือ	ตลอดสัปดาห์ท้องฟ้าโปร่งเป็นส่วนมาก และระดับอุณหภูมิจะสูงขึ้นเกือบทั่วไป
ภาคกลาง ภาคตะวันตก ชาวไทย ฝั่งตะวันออก	ตลอดสัปดาห์ท้องฟ้าโปร่งเป็นส่วนมาก และระดับอุณหภูมิจะสูงขึ้น แต่คาดว่าในระยะครึ่งแรกของสัปดาห์จะมีฝนเล็กน้อยเป็นแห่ง ๆ
ชาวไทย ฝั่งตะวันตก	ตลอดสัปดาห์จะมีฝนเป็นแห่ง ๆ ตามชายฝั่ง
ภาคใต้ ฝั่งตะวันตก	ตลอดสัปดาห์จะมีฝนเล็กน้อยเป็นบางแห่ง
กรุงเทพมหานคร	ตลอดสัปดาห์ท้องฟ้าโปร่งเป็นส่วนมาก และระดับอุณหภูมิจะสูงขึ้น แต่คาดว่าในระยะครึ่งแรกของสัปดาห์จะมีฝนเล็กน้อยเป็นแห่ง ๆ

กรมอุตุนิยมวิทยา

๑๒ ก.พ.๑๖

Weather outlook for the period 12 - 18 February 1973

General Situation

The ridge of the high pressure area from China mainland which covers the Upper Thailand, is expected to weaken.

Northern Part: Northeastern Part:	Throughout the week, mostly fair with an increase in temperature in most places.
Central Part: Eastern Part: Gulf of Thailand, East Coast:	Throughout the week, mostly fair with an increase in temperature. Isolated light showers expected during the first half of the week.
Gulf of Thailand, West Coast:	Throughout the week, isolated showers along the coast.
Southern Thailand, West Coast:	Throughout the week, isolated light showers.
Bangkok Metropolis:	Throughout the week, mostly fair with an increase in temperature. Isolated light showers expected during the first half of the week.

Meteorological Department
12 February 1973

สรุปลักษณะอากาศทั่วไปในรอบสัปดาห์
ตั้งแต่วันที่ ๕ – ๑๑ กุมภาพันธ์ ๒๕๑๖

๑. ในตอนต้นสัปดาห์ บริเวณความกดอากาศสูงจากประเทศจีนยังคงมีกำลังอ่อนและมีหย่อมความกดอากาศต่ำปกคลุมบริเวณภาคกลาง ทำให้อุณหภูมิสูงขึ้นโดยทั่วไปในประเทศไทยตอนบน ในตอนกลางสัปดาห์ บริเวณความกดอากาศสูงได้ทวีกำลังแรงขึ้นและแผ่ลงมาปกคลุมถึงประเทศไทยตอนบน ทำให้อุณหภูมิลดลงเล็กน้อยเกือบทั่วไป ยกเว้นบริเวณตอนบนของภาคเหนือซึ่งมีอุณหภูมิสูงขึ้น แต่ในตอนปลายสัปดาห์บริเวณความกดอากาศสูงได้เริ่มอ่อนกำลังลงอีก ทำให้ประเทศไทยตอนบนมีอากาศอุ่นขึ้นเล็กน้อย

๒. ในระหว่างสัปดาห์ ปรากฏว่ามีฝนเล็กน้อยถึงปานกลางเป็นบางแห่งในบริเวณอ่าวไทยทั้งสองฝั่งและภาคใต้ฝั่งตะวันตก และมีฝนตกหนักเพียงแห่งเดียววัดได้ ๓๗.๕ มม.ที่ อ.ยี่งอ จ.นราธิวาส เมื่อวันที่ ๑๐ ก.พ. ในตอนกลางสัปดาห์มีฝนเล็กน้อยเป็นบางแห่งในภาคเหนือ และในตอนปลายสัปดาห์มีฝนเล็กน้อยเป็นบางแห่งในบริเวณตอนล่างของภาคกลาง

๓. ในระหว่างสัปดาห์ รายงานอุณหภูมิต่ำสุดในภาคต่าง ๆ ของประเทศไทยมีดังนี้.–

ภาคเหนือ	๑๐.๑° ซ.ที่ อ.เมือง	จ.เชียงราย	เมื่อวันที่	๑๐	ก.พ.
ภาคตะวันออกเฉียงเหนือ	๑๔.๖° ซ.ที่ อ.เมือง	จ.เลย	"	๑๐	"
ภาคกลาง	๑๕.๗° ซ.ที่ อ.ทองผาภูมิ	จ.กาญจนบุรี	"	๕	"
ภาคตะวันออก	๑๖.๐° ซ.ที่ อ.อรัญประเทศ	จ.ปราจีนบุรี	"	๕	"
ภาคใต้	๑๗.๗° ซ.ที่ อ.เมือง	จ.สุราษฎร์ธานี	"	๕	"

กรมอุตุนิยมวิทยา

๑๒ ก.พ.๑๖

General Situation

Period 5 - 11 February 1973

1. In the beginning period, the high pressure area over China mainland was weak, while a low pressure cell dominated the central part of Thailand. Consequently higher temperature occurred in Upper Thailand in general. In the middle period the high pressure area increased its strength and spread south-eastward to cover Upper Thailand. Consequently slight decrease in temperature was experienced in general, except in the upper portion of the northern part where higher temperatures were recorded. But in the end of the week, the high pressure area began to decrease its strength, and slight warmer weather was experienced in Upper Thailand.

2. During the week, isolated light to moderate rainfalls occurred in the vicinity of both coasts of the Gulf of Thailand and the west coast of the southern part, with heavy rainfall of 37.5 mm. at Amphoe Yi-ngo, Narathiwat province on 10 February. Isolated light rainfalls were experienced in the northern part in the middle period, and occurred in the lower portion of the central part in the end of the week.

3. During the week the lowest temperatures in the various parts of Thailand were as follow:

Northern Part	10.3°C.at Chiang Rai	on 10	February
Northeastern Part	14.6°C.at Loei	" 10	"
Central Part	15.7°C.at Thong Pha Phum	" 5	"
Eastern Part	16.0°C.at Arayaprathet	" 5	"
Southern Part	17.7°C.at Surat Thani	" 5	"

Meteorological Department
12 February 1973

ข่าวอากาศเพื่อการเกษตรประจำสัปดาห์

เมื่อวันที่ ๕ - ๑๑ กุมภาพันธ์ มีลักษณะอากาศซึ่งพอสรุปได้ดังต่อไปนี้:-

ในตอนต้นสัปดาห์ บริเวณความกดอากาศสูงจากประเทศจีนยังคงมีกำลังอ่อนและมีหย่อมความกดอากาศต่ำปกคลุมบริเวณภาคกลาง ทำให้อุณหภูมิสูงขึ้นโดยทั่วไปในประเทศไทยตอนบน ในตอนกลางสัปดาห์บริเวณความกดอากาศสูงได้หวีกำลังแรงขึ้นและแผ่ลงมาปกคลุมถึงประเทศไทยตอนบน ทำให้อุณหภูมิลดลงเล็กน้อยเกือบทั่วไป ยกเว้นบริเวณตอนบนของภาคเหนือซึ่งมีอุณหภูมิสูงขึ้น แต่ในตอนปลายสัปดาห์ บริเวณความกดอากาศสูงได้เริ่มอ่อนกำลังลงอีก ทำให้ประเทศไทยตอนบนมีอากาศอุ่นขึ้นเล็กน้อย

ในระหว่างสัปดาห์ ปรากฏว่ามีฝนเล็กน้อยถึงปานกลางเป็นบางแห่งในบริเวณอ่าวไทยทั้งสองฝั่งและภาคใต้ฝั่งตะวันตก และมีฝนตกหนักเพียงแห่งเดียววัดได้ ๓๗.๕ มม. ที่อำเภอยี่งอ จังหวัดนราธิวาส เมื่อวันที่ ๑๐ ก.พ. ในตอนกลางสัปดาห์มีฝนเล็กน้อยเป็นบางแห่งในภาคเหนือและภาคตะวันออกเฉียงเหนือ และในตอนปลายสัปดาห์มีฝนเล็กน้อยเป็นบางแห่งในบริเวณตอนล่างของภาคกลาง.

<u>ข้อควรทราบ</u>

ในสัปดาห์นี้บริเวณประเทศไทยตอนบนจะมีอากาศอุ่นขึ้นเกือบทั่วไป แต่คาดว่าในระยะครึ่งแรกของสัปดาห์จะมีฝนเล็กน้อยเป็นแห่ง ๆ ในภาคกลาง และ ภาคตะวันออก ดังนั้นกสิกรควรระมัดระวังการตากผลิตผลในระยะนี้ไว้ด้วย สำหรับภาคใต้จะมีฝนเป็นแห่ง ๆ ตามชายฝั่ง.

กองอากาศเกษตร กรมอุตุนิยมวิทยา

๑๒ กุมภาพันธ์ ๒๕๑๖

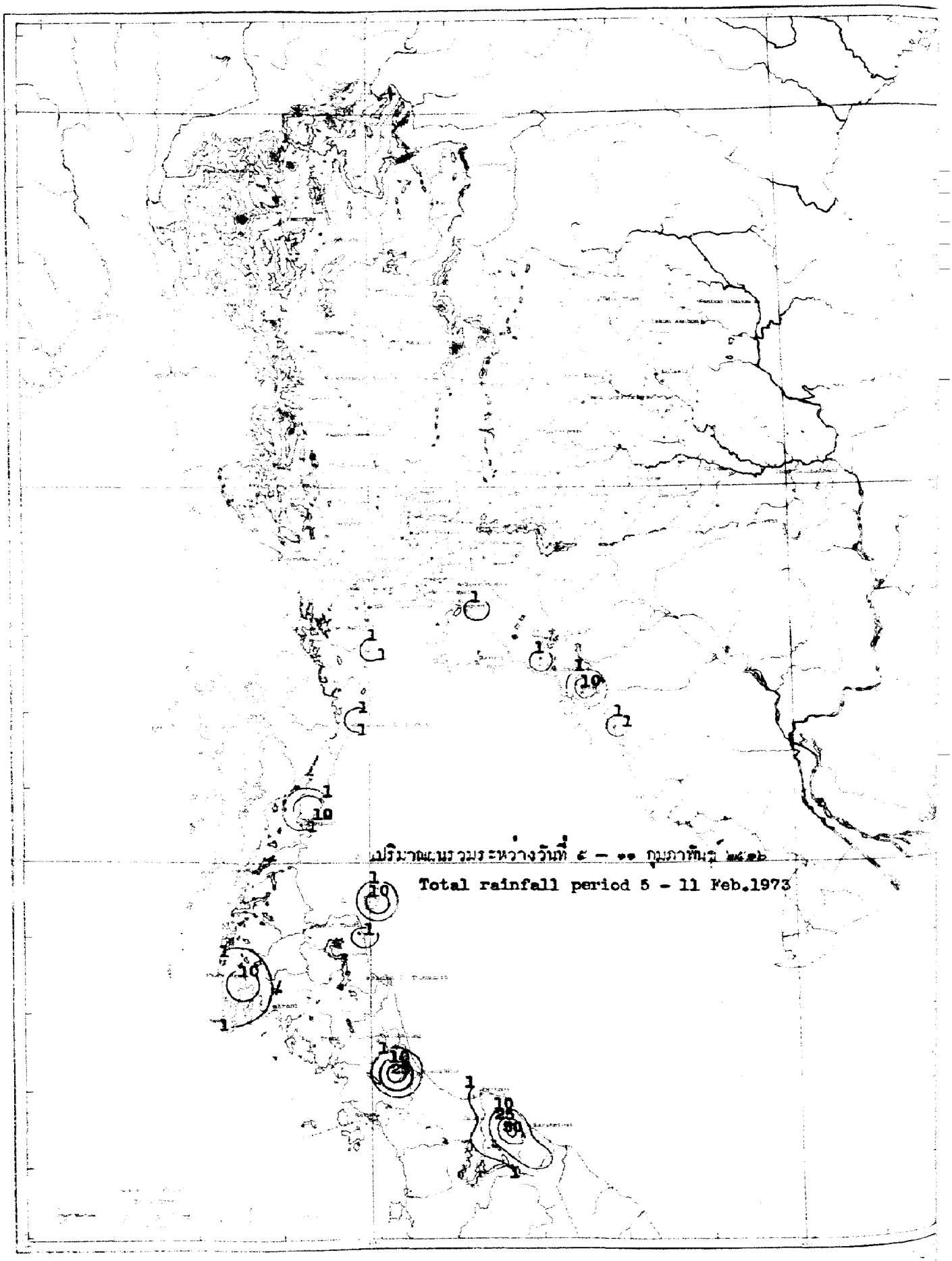
ปริมาณฝนรวมระหว่างวันที่ ๕ – ๑๑ กุมภาพันธ์ ๒๕๑๖
Total rainfall period 5 - 11 Feb.1973

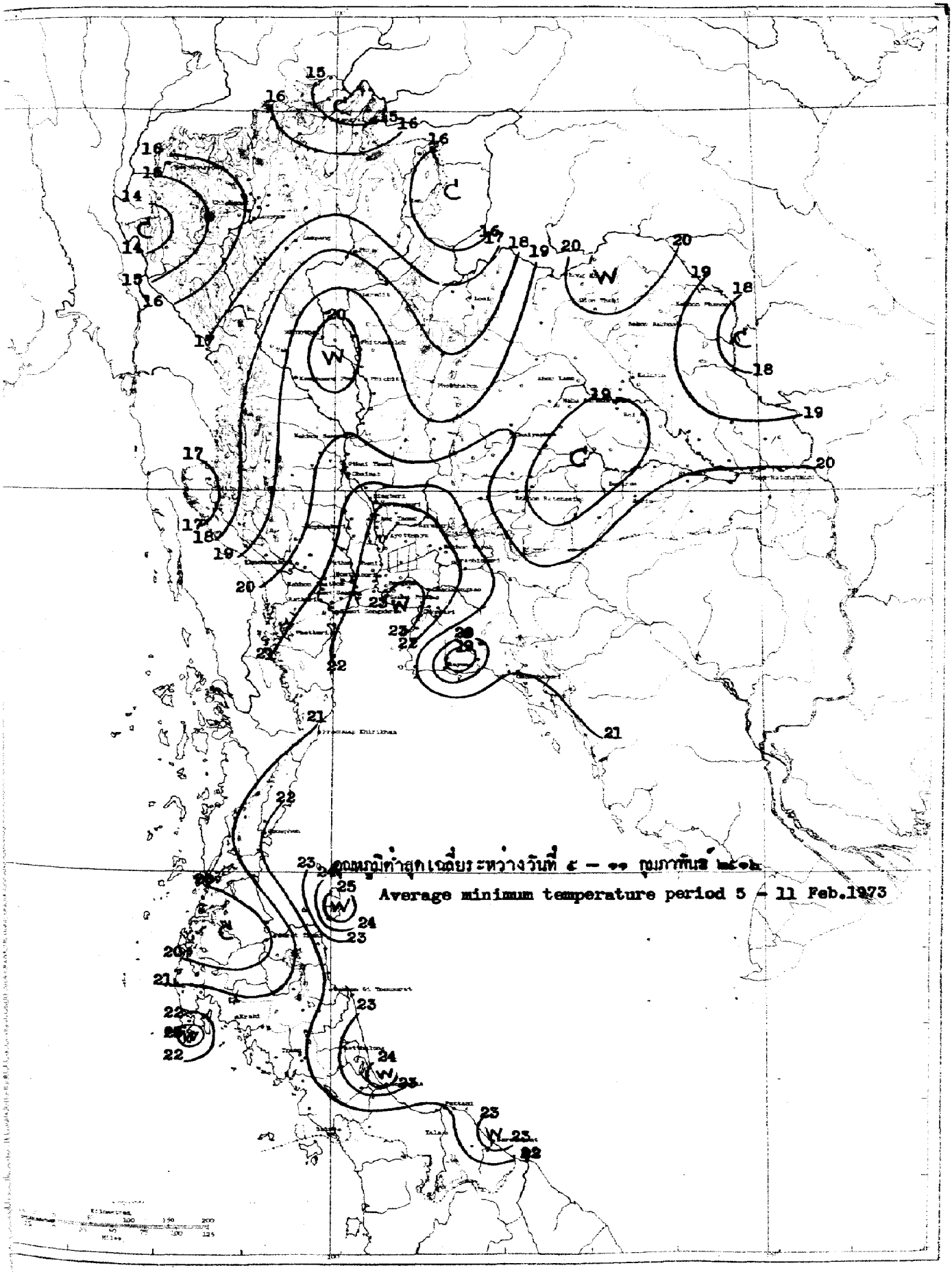
อุณหภูมิต่ำสุดเฉลี่ยระหว่างวันที่ ๕ – ๑๑ กุมภาพันธ์ ๒๕๑๖
Average minimum temperature period 5 – 11 Feb.1973

สถานีฝน	Station	วันที่และจำนวนน้ำฝนเป็นมิลลิเมตร Date and amount of rainfall in millimeters							ฝนรวม มม. Total rainfall mm.	ฝนรวมตั้งแต่ 1 มกราคม Accumulative rainfall since 1 January	
		กุมภาพันธ์ February								ปริมาณ มม. Amount mm.	สูงต่ำกว่าปกติ Above or below Normal
		5	6	7	8	9	10	11			
ภาคเหนือ	**NORTHERN PART**										
1 **เชียงราย**	**CHIANG RAI***								0.0	0.0	- 20.3
2 แม่สาย	Mae Sai								0.0	0.0	- 26.4
3 เชียงแสน	Chiang Saen								0.0	0.0	- 30.2
4 เชียงของ	Chiang Khong								0.0	0.0	- 18.3
5 แม่จัน	Mae Chan								0.0	0.0	- 12.3
6 แม่สรวย	Mae Suai								0.0	0.0	- 19.7
7 เทิง	Thoeng								0.0	0.0	- 12.0
8 เชียงคำ	Chiang Khan								0.0	0.0	- 11.8
9 เวียงป่าเป้า	Wiang Pa Pao								0.0	0.0	- 10.5
10 พาน	Phan								0.0	0.0	- 10.7
11 แม่ใจ	Mae Chai								0.0	0.0	- 5.9
12 พะเยา	Phayao								0.0	0.0	- 5.4
13 จุน	Chun								0.0	0.0	- 9.9
14 **แม่ฮ่องสอน**	**MAE HONG SON***								0.0	0.0	- 13.9
15 ปาย	Pai								0.0	0.0	- 11.4
16 ขุนยวม	Khun Yuam								0.0	0.0	- 7.4
17 แม่ลาน้อย	Mae La Noi								0.0	0.0	..
18 แม่สะเรียง	Mae Sariang*								0.0	0.0	- 13.3
19 **เชียงใหม่**	**CHIANG MAI***								0.0	0.0	- 11.8
20 ฝาง	Fang								0.0	0.0	- 18.9
21 แม่อาย	Mae Ai								0.0	0.0	..
22 เชียงดาว	Chiang Dao								0.0	0.0	- 17.6
23 แม่แตง	Mae Taeng								0.0	0.0	- 12.4
24 แม่ริม	Mae Rim								0.0	0.0	- 12.0
25 สันทราย	San Sai								0.0	0.0	- 10.9
26 ดอยสะเก็ด	Doi Saket								0.0	0.0	- 12.4
27 สันกำแพง	San Kamphaeng								0.0	0.0	- 4.9
28 ฮางดง	Hang Dong								0.0	0.0	- 9.5
29 สารภี	Saraphi								0.0	0.0	..
30 สันป่าตอง	San Pa Tong								0.0	0.0	- 17.4
31 จอมทอง	Chom Thong								0.0	0.0	- 15.7
32 ฮอด	Hot								0.0	0.0	- 10.6
33 **ลำพูน**	**LAMPHUN**								0.0	0.0	- 5.3
34 ป่าซาง	Pa Sang								0.0	0.0	- 9.6
35 ลี้	Li								0.0	0.0	- 10.8
36 **ลำปาง**	**LAMPANG***				0.1				0.1	0.1	- 8.6
37 งาว	Ngao								0.0	0.0	- 7.3
38 แจ้ห่ม	Chae Hom								0.0	0.0	- 3.2
39 เกาะคา	Ko Kha								0.0	0.0	- 6.8
40 สบปราบ	Sop Prap								0.0	0.0	- 9.0

สถานีฝน	Station	วันที่และจำนวนน้ำฝนเป็นมิลลิเมตร Date and amount of rainfall in millimeters กุมภาพันธ์ February 5	6	7	8	9	10	11	ฝนรวม มม. Total rainfall mm.	ฝนรวมตั้งแต่ 1 มกราคม Accumulative rainfall since 1 January ปริมาณ มม. Amount mm.	สูงต่ำกว่าปกติ Above or below Normal
41 เถิน	Thoen								0.0	0.0	- 6.8
42 แม่ทริก	Mae Phrik								0.0	0.0	- 4.1
43 แพร่	PHRAE *								0.0	0.0	- 13.0
44 สอง	Song								0.0	0.0	- 15.5
45 สูงเม่น	Sung Men								0.0	0.0	- 4.7
46 เด่นชัย	Den Chai								0.0	0.0	- 6.0
47 น่าน	NAN *								0.0	0.0	- 16.7
48 ทุ่งช้าง	Thung Chang								0.0	0.0	- 16.0
49 เชียงกลาง	Chiang Klang								0.0	0.0	..
50 ท่าวังผา	Tha Wang Pha *								0.0	0.0	- 6.7
51 บ้า	Pua								0.0	0.0	- 11.7
52 สา	Sa								0.0	0.0	- 10.1
53 นาน้อย	Na Noi								0.0	0.0	- 7.5
54 อุตรดิตถ์	UTTARADIT *								0.0	0.0	- 16.1
55 ฟากท่า	Fak Tha								0.0	0.0	- 18.0
56 น้ำปาด	Nam Pat								0.0	0.0	- 8.6
57 สนามบินอุตรดิตถ์	Uttaradit Airport *								0.0	0.0	- 20.1
58 ท่าปลา	Tha Pla								0.0	0.0	- 13.0
59 ลับแล	Laplae								0.0	0.0	- 11.1
60 ตาก	TAK *								0.0	0.0	- 5.3
61 เขื่อนภูมิพล	Bhumibol Dam *				T				T	T	- 9.1
62 บ้านตาก	Ban Tak								0.0	0.0	- 26.9
63 แม่ระมาด	Mae Ramat								0.0	0.0	- 5.1
64 แม่สอด	Mae Sot *								0.0	0.0	- 10.8
65 สุโขทัย	SUKHOTHAI								0.0	0.0	- 12.1
66 ทุ่งเสลี่ยม	Thung Saliam								0.0	0.0	- 9.6
67 สวรรคโลก	Sawankhalok								0.0	0.0	- 8.3
68 กงไกรลาศ	Kong Krailat								0.0	0.0	- 14.8
69 บ้านด่านลานหอย	Ban Dan Lan Hoi								0.0	0.0	- 35.2
70 พิษณุโลก	PHITSANULOK *								0.0	0.0	- 13.7
71 นครไทย	Nakhon Thai								0.0	0.0	- 8.4
72 พรหมพิราม	Phrom Phiram								0.0	0.0	- 18.6
73 วังทอง	Wang Thong								0.0	0.0	- 21.9
74 บางกระทุ่ม	Bang Krathum								0.0	0.0	- 20.9
75 กำแพงเพชร	KAMPHAENG PHET								0.0	0.0	- 10.4
76 พรานกระต่าย	Phan Kratai								0.0	0.0	- 17.3
77 คลองขลุง	Khlong Khlung								0.0	0.0	- 14.8
78 ขาณุวรลักษบุรี	Khanu Woralaksaburi								0.0	0.0	- 12.2
79 พิจิตร	PHICHIT								0.0	0.0	- 19.5
80 สามง่าม	Sam Ngam								0.0	0.0	- 12.0
81 ตะพานหิน	Taphan Hin								0.0	0.0	- 14.6

สถานีฝน	Station	วันที่และจำนวนน้ำฝนเป็นมิลลิเมตร Date and amount of rainfall in millimeters กุมภาพันธ์ February 5	6	7	8	9	10	11	ฝนรวม มม. Total rainfall mm.	ฝนรวมตั้งแต่ 1 มกราคม Accumulative rainfall since 1 January ปริมาณ มม. Amount mm.	สูงต่ำกว่าปกติ Above or below Normal
82 บางมูลนาก	Bang Mun Nak								0.0	0.0	- 9.7
83 โพทะเล	Pho Thale								0.0	0.0	- 7.4
84 เพชรบูรณ์	**PHETCHABUN** *								0.0	0.0	- 22.3
85 หล่มเก่า	Lom Kao								0.0	0.0	- 9.5
86 หล่มสัก	Lom Sak *								0.0	0.0	- 11.8
87 ชนแดน	Chon Daen								0.0	0.0	- 12.7
88 หนองไผ่	Nong Phai								0.0	0.0	- 7.4
89 วิเชียรบุรี	Wichian Buri *								0.0	0.0	- 9.4
ภาคตะวันออกเฉียงเหนือ	**NORTHEASTERN PART**										
1 เลย	**LOEI** *								0.0	0.0	- 12.9
2 เชียงคาน	Chiang Khan								0.0	0.0	- 8.4
3 ท่าลี่	Tha Li								0.0	0.0	- 7.9
4 ด่านซ้าย	Dan Sai								0.0	0.0	- 22.5
5 วังสพุง	Wang Saphung								0.0	0.0	- 17.3
6 หนองคาย	**NONG KHAI** *								0.0	0.0	- 10.4
7 ศรีเชียงใหม่	Si Chiang Mai								0.0	0.0	- 6.9
8 ท่าบ่อ	Tha Bo								0.0	0.0	- 6.2
9 โพนพิสัย	Phon Phisai								0.0	0.0	- 7.7
10 บึงกาฬ	Bung Kan								0.0	0.0	- 15.1
11 เซกา	Seka								0.0	0.0	0.0
12 อุดรธานี	**UDON THANI** *								0.0	0.0	- 15.8
13 เพ็ญ	Phen								0.0	0.0	- 2.7
14 กุมภวาปี	Kumphawapi								0.0	0.0	- 10.3
15 หนองหาร	Nong Han								0.0	0.0	- 2.1
16 หนองบัวลำภู	Nong Bua Lam Phu								0.0	0.0	- 7.2
17 สกลนคร	**SAKON NAKHON** *								0.0	0.0	- 17.1
18 วานรนิวาส	Wanon Niwat								0.0	0.0	- 12.7
19 สว่างแดนดิน	Sawang Daen Din								0.0	0.0	- 6.6
20 พรรณานิคม	Phanna Nikhom								0.0	0.0	- 10.4
21 นครพนม	**NAKHON PHANOM** *								0.0	0.0	- 19.5
22 บ้านแพง	Ban Phaeng								0.0	0.0	- 5.7
23 ท่าอุเทน	Tha Uthen								0.0	0.0	- 10.7
24 นาแก	Na Kae								0.0	0.0	- 8.1
25 ธาตุพนม	That Phanom								0.0	0.0	- 15.0
26 มุกดาหาร	Mukdahan *								0.0	0.0	- 8.1
27 กาฬสินธุ์	**KALASIN**								0.0	0.0	- 11.9
28 ยางตลาด	Yang Talat								0.0	0.0	- 19.1
29 สหัสขันธ์	Sahatsakhan								0.0	0.0	- 5.9
30 กุฉินารายณ์	Kuchinarai								0.0	0.0	- 5.8
31 กมลาไสย	Kamalasai								0.0	0.0	- 6.4
32 ร้อยเอ็ด	**ROI ET** *								0.0	0.0	- 8.0

สถานีฝน	Station	วันที่และจำนวนน้ำฝนเป็นมิลลิเมตร Date and amount of rainfall in millimeters กุมภาพันธ์ February 5	6	7	8	9	10	11	ฝนรวม มม. Total rainfall mm.	ฝนรวมตั้งแต่ 1 มกราคม Accumulative rainfall since 1 January ปริมาณ มม. Amount mm.	สูงต่ำกว่าปกติ Above or below Normal
33 โพนทอง	Phon Thong								0.0	0.0	- 5.1
34 ธวัชบุรี	Thawatchaburi								0.0	0.0	- 4.6
35 อาจสามารถ	At Samat								0.0	0.0	- 11.0
36 เสลภูมิ	Selaphum								0.0	0.0	- 12.3
37 จตุรพักตร์พิมาน	Chaturaphak Phiman								0.0	0.0	- 4.7
38 เกษตรวิสัย	Kaset Wisai								0.0	0.0	- 4.1
39 สุวรรณภูมิ	Suwannaphum								0.0	0.0	- 13.7
40 มหาสารคาม	MAHA SARAKHAM								0.0	0.0	- 16.1
41 เชียงยืน	Chiang Yun								0.0	0.0	- 9.5
42 กันทรวิชัย	Kantharawichai								0.0	0.0	- 9.6
43 โกสุมพิสัย	Kosum Phisai *								0.0	0.0	- 12.5
44 บรบือ	Borabu								0.0	0.0	- 18.4
45 วาปีปทุม	Wapi Pathum								0.0	0.0	- 8.2
46 พยัคฆภูมิพิสัย	Phayakkhaphum Phisai								0.0	0.0	- 9.5
47 ขอนแก่น	KHON KAEN *								0.0	0.0	- 14.7
48 น้ำพอง	Nam Phong								0.0	0.0	- 3.4
49 ภูเวียง	Phu Wiang								0.0	0.0	- 12.9
50 ชุมแพ	Chum Phae								0.0	0.0	- 6.0
51 มัญจาคีรี	Mancha Khiri								0.0	0.0	- 8.0
52 ชนบท	Chonnabot								0.0	0.0	- 7.0
53 บ้านไผ่	Ban Phai								0.0	0.0	- 3.8
54 พล	Phon								0.0	0.0	- 15.4
55 หนองสองห้อง	Nong Song Hong								0.0	0.0	- 17.8
56 ชัยภูมิ	CHAIYAPHUM *								0.0	0.0	- 7.6
57 เกษตรสมบูรณ์	Kaset Sombun								0.0	0.0	- 7.2
58 ภูเขียว	Phu Khieo								0.0	0.0	- 9.8
59 คอนสวรรค์	Khon Sawan								0.0	0.0	- 8.3
60 จัตุรัส	Chatturat								0.0	0.0	- 25.5
61 บำเหน็จณรงค์	Bamnet Narong								0.0	0.0	- 10.1
62 นครราชสีมา	NAKHON RATCHASIMA *								0.0	0.0	- 8.5
63 บัวใหญ่	Bua Yai								0.0	0.0	- 11.1
64 คง	Khong								0.0	0.0	0.0
65 ด่านขุนทด	Dan Khun Thot								0.0	0.0	- 7.2
66 โนนไทย	Non Thai								0.0	0.0	- 7.4
67 โนนสูง	Non Sung								0.0	0.0	- 6.3
68 พิมาย	Phimai								0.0	0.0	..
69 สีคิ้ว	Sikhiu								0.0	0.0	- 7.1
70 สูงเนิน	Sung Noen								0.0	0.0	- 7.6
71 ปักธงชัย	Pak Thong Chai								0.0	0.0	- 7.4
72 โชคชัย	Chok Chai *								0.0	0.0	- 14.5
73 ครบุรี	Khon Buri								0.0	0.0	- 2.1

สถานีฝน	Station	วันที่และจำนวนฝนเป็นมิลลิเมตร Date and amount of rainfall in millimeters กุมภาพันธ์ February 5	6	7	8	9	10	11	ฝนรวม mm. Total rainfall mm.	Accumulative rainfall since 1 January Amount mm.	Above Normal
74 บุรีรัมย์	BURI RAM								0.0	0.0	- 9.6
75 บุทไธสง	Phutthaisong								0.0	0.0	- 3.9
76 สตึก	Satuk								0.0	0.0	- 14.6
77 ลำปลายมาศ	Lam Phai Mat								0.0	0.0	- 7.2
78 นางรอง	Nang Rong								0.0	T	- 6.9
79 สุรินทร์	SURIN*								0.0	0.0	- 4.6
80 รัตนบุรี	Rattanaburi								0.0	0.0	- 7.6
81 ท่าตูม	Tha Tum*								0.0	0.0	- 2.6
82 สีขรภูมิ	Sikhoraphum								0.0	0.0	- 0.5
83 ปราสาท	Prasat								0.0	0.0	- 0.2
84 สังขะ	Sangkha								0.0	0.0	0.0
85 ศรีสะเกษ	SI SA KET								0.0	0.0	- 0.7
86 ราษีไศล	Rasi Salai								0.0	0.0	- 9.4
87 กันทรารมย์	Kanthararom								0.0	0.0	- 1.4
88 ขุขันธ์	Khukhan								0.0	0.0	- 0.3
89 ขุนหาญ	Khun Han								0.0	0.0	0.0
90 กันทรลักษ์	Kantharalak								0.0	14.3	+ 8.2
91 อุบลราชธานี	UBON RATCHATHANI*								0.0	0.0	- 2.6
92 เขมราฐ	Khemarat								0.0	0.3	- 1.3
93 อำนาจเจริญ	Amnat Charoen								0.0	0.0	- 3.0
94 ยโสธร	Yasothon								0.0	0.0	- 7.2
95 ตระการพืชผล	Trakan Phutphon								0.0	0.0	- 3.6
96 มหาชนะชัย	Maha Chana Chai								0.0	0.0	- 11.1
97 เขื่องใน	Khuang Nai								0.0	0.0	- 4.4
98 โขงเจียม	Khong Chiam								0.0	0.0	- 4.4
99 เดชอุดม	Det Udom								0.0	0.0	- 0.4
100 บุณฑริก	Buntharik								0.0	0.0	- 0.9
ภาคกลาง	**CENTRAL PART**										
1 นครสวรรค์	NAKHON SAWAN*								0.0	0.0	- 21.6
2 บรรพตพิสัย	Banphot Phisai								0.0	0.0	- 7.8
3 ชุมแสง	Chumsaeng								0.0	0.0	- 11.2
4 หนองบัว	Nong Bua								0.0	0.0	- 14.3
5 ลาดยาว	Lat Yao								0.0	0.0	- 12.8
6 ท่าตะโก	Tha Tako								0.0	0.0	- 18.2
7 พยุหคีรี	Phayuha Khiri								0.0	0.0	- 6.1
8 ตาคลี	Takhli								0.0	0.0	- 5.5
9 อุทัยธานี	UTHAI THANI								0.0	0.0	- 13.6
10 สว่างอารมณ์	Sawang Arom								0.0	0.0	- 8.1
11 บ้านไร่	Ban Rai								0.0	0.0	- 12.4
12 ทัพทัน	Thap than								0.0	0.0	- 13.5
13 หนองฉาง	Nong Chang								0.0	0.0	- 18.8

สถานีฝน	Station	วันที่และจำนวนน้ำฝนเป็นมิลลิเมตร Date and amount of rainfall in millimeters							ฝนรวม มม. Total rainfall mm.	ฝนรวมตั้งแต่ 1 มกราคม Accumulative rainfall since 1 January	
		กุมภาพันธ์ February								ปริมาณ มม. Amount mm.	สูงต่ำกว่าปกติ Above or below Normal
		5	6	7	8	9	10	11			
14 หนองขาหย่าง	Nong Khayang								0.0	0.0	- 11.9
15 ชัยนาท	CHAI NAT								0.0	0.0	- 3.0
16 มโนรมย์	Manorom								0.0	0.0	- 10.4
17 วัดสิงห์	Wat Sing								0.0	0.0	- 19.6
18 [illegible]	Hankha								0.0	0.0	- 13.9
19 สิงห์บุรี	SING BURI								0.0	0.0	- 20.0
20 อินทร์บุรี	In Buri								0.0	0.0	- 11.4
21 บางระจัน	Bang Rachan								0.0	0.0	- 20.1
22 พรหมบุรี	Phrom Buri								0.0	0.0	- 7.4
23 ลพบุรี	LOP BURI*								0.0	0.0	- 15.6
24 บ้านหมี่	Ban Mi								0.0	0.0	- 14.0
25 บัวชุม	Bua Chum*								0.0	0.0	- 7.0
26 ชัยบาดาล	Chai Badan								0.0	0.0	- 7.1
27 พัฒนานิคม	Phatthana Nikhom								0.0	0.0	- 5.9
28 โคกสำโรง	Khok Samrong								0.0	0.0	- 13.5
29 ท่าวุ้ง	Tha Wung								0.0	0.0	- 10.8
30 สุพรรณบุรี	SUPHAN BURI*								0.0	T	- 10.1
31 เดิมบางนางบวช	Doembang Nangbuat								0.0	0.0	- 5.8
32 สามชุก	Sam Chuk								0.0	0.0	- 3.4
33 ดอนเจดีย์	Don Chedi								0.0	0.0	- 17.6
34 ศรีประจันต์	Si Phrachan								0.0	0.0	- 5.2
35 อู่ทอง	U Thong								0.0	0.0	- 5.2
36 บางปลาม้า	Bang Pa Ma								0.0	0.0	- 3.5
37 สองพี่น้อง	Song Phi Nong								0.0	0.0	- 7.2
38 อ่างทอง	ANG THONG								0.0	0.0	- 16.8
39 โพธิ์ทอง	Pho Thong								0.0	0.0	- 14.1
40 ไชโย	Chaiyo								0.0	0.0	- 11.1
41 วิเศษชัยชาญ	Wiset Chai Chan								0.0	0.0	- 8.0
42 ป่าโมก	Pa Mok								0.0	0.0	- 7.4
43 สระบุรี	SARABURI						2.0		2.0	2.0	- 10.5
44 พระพุทธบาท	Phra Phutthabat								0.0	0.0	..
45 บ้านหมอ	Ban Mo								0.0	0.0	- 2.7
46 เสาไห้	Sao Hai								0.0	0.0	- 12.4
47 แก่งคอย	Kaeng Khio								0.0	0.0	- 2.6
48 หนองแค	Nong Khae								0.0	0.0	- 7.5
49 พระนครศรีอยุธยา	PHRA NAKHON SI AYUTTHAYA								0.0	0.0	- 24.1
50 ท่าเรือ	Tha Rua								0.0	0.0	
51 ภักไห	Phak Hai								0.0	0.0	
52 บางบาล	Bang Ban								0.0	0.0	
53 เสนา	Sena								0.0	0.0	
54 บางไทร	Bang Sai								0.0	0.0	

สถานีฝน	Station	วันที่และจำนวนน้ำฝนเป็นมิลลิเมตร Date and amount of rainfall in millimeters กุมภาพันธ์ February 5	6	7	8	9	10	11	ฝนรวม มม. Total rainfall mm.	ฝนรวมตั้งแต่ 1 มกราคม Accumulative rainfall since 1 January ปริมาณ มม. Amount mm.	สูงต่ำกว่าปกติ Above or below Normal
55 บางปะอิน	Bang Pa-in								0.0	0.0	
56 ปทุมธานี	PATHUM THANI								0.0	0.0	- 19.5
57 หนองเสือ	Nong Sua								0.0	0.0	
58 ธัญบุรี	Thanyaburi								0.0	0.0	
59 รังสิต	Rangsit								0.0	0.0	
60 ลำลูกกา	Lam Luk Ka								0.0	0.0	
61 นนทบุรี	NONTHABURI								0.0	0.0	- 17.5
62 บางบัวทอง	Bang Bua Thong								0.0	0.0	
63 ธนบุรี	THON BURI								0.0	0.0	- 5.3
64 ตลิ่งชัน	Taling Chan								0.0	0.0	
65 บางขุนเทียน	Bang Khun Thian								0.0	0.0	
66 ราษฎร์บูรณะ	Rat Burana								0.0	0.0	
67 พระนคร	PHRA NAKHON*								0.0	T	- 16.9
68 สนามบินดอนเมือง	Don Muang Airport*							T	T	T	- 15.2
69 บางเขน	Bang Khen								0.0	0.0	
70 มีนบุรี	Min Buri								0.0	3.4	
71 ลาดกระบัง	Lat Krabang								0.0	0.0	
72 ศูนย์วิจัยบางนา	Bangk Na*								0.0	3.9	
73 กาญจนบุรี	KANCHANABURI*								0.0	1.5	- 20.8
74 สังขละบุรี	Sangkhla Buri								0.0	0.0	
75 เหมืองปิล็อก	Pilok								0.0	0.0	
76 ทองผาภูมิ	Thong Pha Phum*								0.0	0.0	
77 ศรีสวัสดิ์	Si Sawat								0.0	0.0	
78 ไทรโยค	Sai Yok								0.0	0.0	
79 พนมทวน	Phanom Thuan								0.0	0.0	
80 ท่าม่วง	Tha Muang								0.0	0.0	
81 นครปฐม	NAKHON PATHOM								0.0	0.0	- 7.2
82 บางเลน	Bang Len								0.0	0.0	
83 นครชัยศรี	Nakhon Chaisi								0.0	0.0	
84 ราชบุรี	RATCHABURI								0.0	0.0	- 14.8
85 บ้านโป่ง	Ban Pong								0.0	4.5	
86 โพธาราม	Photharam								0.0	0.0	
87 ดำเนินสะดวก	Damnoen Saduak								0.0	0.0	
88 ปากท่อ	Pak Tho								0.0	3.7	
89 สมุทรสงคราม	SAMUT SONGKHRAM								0.0	20.6	+ 10.2
90 บางคนที	Bang Khonthi								0.0	3.1	
91 อัมพวา	Amphawa								0.0	18.8	
92 สมุทรสาคร	SAMUT SAKHON								0.0	0.0	- 14.0
93 กระทุ่มแบน	Kratum Baen								0.0	0.0	
94 สมุทรปราการ	SAMUT PRAKAN								0.0	12.0	- 17.5
95 บางพลี	Bang Phli								0.0	16.4	

สถานีฝน	Station	วันที่และจำนวนน้ำฝนเป็นมิลลิเมตร Date and amount of rainfall in millimeters กุมภาพันธ์ February 5	6	7	8	9	10	11	ฝนรวม มม. Total rainfall mm.	ฝนรวมตั้งแต่ 1 มกราคม Accumulative rainfall since 1 January ปริมาณ มม. Amount mm.	สูงต่ำกว่าปกติ Above or below Normal
ภาคตะวันออก	**EASTERN PART**										
1 นครนายก	NAKHON NAYOK								0.0	0.0	- 36.9
2 บ้านนา	Ban Na								0.0	0.0	
3 ปากพลี	Pak Phli								0.0	0.0	
4 องครักษ์	Ongkharak								0.0	0.0	
5 ปราจีนบุรี	PRACHIN BURI *								0.0	0.0	- 17.9
6 ประจันตคาม	Prachantakham								0.0	0.0	
7 บ้านสร้าง	Ban Sang								0.0	0.0	
8 ศรีมหาโพธิ	Si Maha Phot								0.0	0.0	
9 กบินทร์บุรี	Kabin Buri*								0.0	0.0	
10 สระแก้ว	Sa Kaeo								0.0	24.4	
11 วัฒนานคร	Watthana Nakhon								0.0	0.0	
12 อรัญประเทศ	Aranyaprathet *								0.0	3.0	- 9.3
13 ฉะเชิงเทรา	CHACHOENGSAO								0.0	0.0	- 17.0
14 บ้านโพธิ์	Ban Pho								0.0	0.0	
15 ชลบุรี	CHON BURI *								0.0	0.0	- 24.0
16 พานทอง	Phan Thong								0.0	0.0	
17 บ้านบึง	Ban Bung			2.0					2.0	2.0	
18 เกาะสีชัง	Ko Sichang *				T				T	0.4	
19 ศรีราชา	Si Racha				T				T	T	
20 สัตหีบ	Sattahip *								0.0	55.9	+ 21.7
21 ระยอง	RAYONG								0.0	63.5	+ 53.0
22 บ้านค่าย	Ban Khai								0.0	23.7	
23 แกลง	Klaeng								0.0	6.9	
24 จันทบุรี	CHANTHABURI *								0.0	6.0	- 43.1
25 ท่าใหม่	Tha Mai		5.5						5.5	21.9	
26 มะขาม	Makham								0.0	0.0	
27 ตราด	TRAT		13.4						13.4	13.4	- 62.3
28 เขาสมิง	Khao Saming								0.0	0.0	
29 แหลมงอบ	Laem Ngop			0.5					0.5	2.3	
30 คลองใหญ่	Khlong Yai *		4.3	1.3					5.6	9.7	- 27.7
ภาคใต้	**SOUTHERN PART**										
1 เพชรบุรี	PHETCHABURI								0.0	1.8	- 16.0
2 บ้านแหลม	Ban Laem								0.0	0.0	
3 บ้านลาด	Ban Lat								0.0	0.0	
4 ท่ายาง	Tha Yang								0.0	0.0	
5 ชะอำ	Cha-am								0.0	0.0	
6 ประจวบคีรีขันธ์	PRACHUAP KHIRI KHAN *			T	T	1.5		T	1.5	3.7	- 35.0
7 หัวหิน	Hua Hin *				0.9				0.9	1.1	- 22.7
8 ปราณบุรี	Pran Buri								0.0	15.1	
9 ชุมพร	CHUMPHON *			T	4.0	T	T	T	4.0	28.8	- 63.8

สถานีฝน	Station	วันที่และจำนวนน้ำฝนเป็นมิลลิเมตร Date and amount of rainfall in millimeters							ฝนรวม มม. Total rainfall mm.	ฝนรวมตั้งแต่ 1 มกราคม Accumulative rainfall since 1 January	
		กุมภาพันธ์ February								ปริมาณ มม. Amount mm.	สูงต่ำกว่าปกติ Above or below Normal
		5	6	7	8	9	10	11			
10 ท่าแซะ	Tha Sac			0.5	10.4	7.4	5.6		23.9	46.2	
11 สวี	Sawi								0.0	0.0	
12 หลังสวน	Lang Suan								0.0	38.0	
13 **สุราษฎร์ธานี**	**SURAT THANI***								0.0	13.2	- 53.5
14 ไชยา	Chaiya								0.0	5.4	
15 เกาะสมุย	Ko Samui*			9.0			2.6	0.3	11.9	45.2	
16 พุมพิน	Phunphin								0.0	1.5	
17 ท่าฉาง	Tha Chang								0.0	2.9	
18 กาญจนดิษฐ์	Kanchanadit								0.0	0.0	
19 บ้านนาสาร	Ban Na San								0.0	0.0	
20 **นครศรีธรรมราช**	**NAKHON SI THAMMARAT***	0.3		T		T	T	T	0.3	68.2	-193.9
21 สิชล	Sichon		6.9						6.9	32.4	
22 ท่าศาลา	Tha Sala								0.0	61.0	
23 ฉวาง	Chawang								0.0	0.0	
24 ทุ่งสง	Thung Song								0.0	5.3	
25 ร่อนพิบูลย์	Ron Phibun								0.0	24.2	
26 ปากพนัง	Pak Phanang								0.0	40.5	
27 **พัทลุง**	**PHATTHALUNG**								0.0	17.8	-186.7
28 ควนขนุน	Khuan Khanun								0.0	61.8	
29 ปากพยูน	Pak Phayun								0.0	7.6	
30 เขาชัยสน	Khao Chaison								0.0	88.7	
31 **สงขลา**	**SONGKHLA***		T			T			T	68.5	- 75.6
32 รัตภูมิ	Rattaphum					35.0			35.0	85.3	
33 หาดใหญ่	Hat Yai								0.0	31.1	
34 สะเดา	Sadao								0.0	13.2	
35 **ปัตตานี**	**PATTANI***					2.8			2.8	112.0	+ 3.3
36 หนองจิก	Nong Chik								0.0	109.3	
37 ยะหริ่ง	Yaring								0.0	25.3	
38 มายอ	Mayo								0.0	118.1	
39 โกกโพธิ์	Khok Pho								0.0	40.9	
40 ปะนาเระ	Panare								0.0	0.0	
41 **ยะลา**	**YALA**					4.9			4.9	99.7	..
42 ยะหา	Yaha								0.0	161.5	
43 รามัน	Raman						9.7		9.7	109.2	
44 บันนังสตา	Bannang Satar					5.7	1.4		7.1	71.3	
45 เบตง	Betong								0.0	33.3	
46 **นราธิวาส**	**NARATHIWAT***				0.3	1.5	3.2	0.4	5.4	102.1	-185.3
47 ยี่งอ	Yi-ngo				12.1		37.5		49.6	123.8	
48 ระแงะ	Rangae								0.0	6.0	
49 ตากใบ	Tak Bai								0.0	47.1	
50 สุไหงโกลก	Sungai Kolok					15.6	5.1		20.7	50.0	

สถานีฝน	Station	วันที่และจำนวนน้ำฝนเป็นมิลลิเมตร Date and amount of rainfall in millimeters							ฝนรวม มม. Total rainfall mm.	ฝนรวมตั้งแต่ 1 มกราคม Accumulative rainfall since 1 January	
		กุมภาพันธ์ February								ปริมาณ มม. Amount mm.	สูงต่ำกว่าปกติ Above or below Normal
		5	6	7	8	9	10	11			
51 ระนอง	RANONG*					T			T	14.7	- 36.0
52 กระบุรี	Kra Buri								0.0	0.0	
53 พังงา	PHANGNGA								0.0	31.5	- 52.5
54 ตะกั่วป่า	Takua Pa								0.0	0.0	
55 กะปง	Kapong			3.3					3.3	57.6	
56 ท้ายเหมือง	Thai Muang			5.5					5.5	25.3	
57 ตะกั่วทุ่ง	Takua Thung			14.0					14.0	41.1	
58 ทับปุด	Thap Put								0.0	24.7	
59 ภูเก็ต	PHUKET*								0.0	3.2	- 45.2
60 สนามบินภูเก็ต	Phuker Airport*			T			0.5		0.5	72.7	
61 กระบี่	KRABI								0.0	0.0	..
62 อ่าวลึก	Ao Luk			T					T	44.2	
63 คลองท่อม	Khlong Tom								0.0	31.5	
64 ตรัง	TRANG								0.0	0.0	
65 สนามบินตรัง	Trang Airport*								0.0	4.3	- 47.5
66 สิเกา	Sikao								0.0	25.3	
67 ย่านตาขาว	Yan Ta Khao								0.0	0.0	
68 ปะเหลียน	Palian								0.0	15.8	
69 สตูล	SATUN								0.0	19.4	- 26.5
70 ทุ่งหว้า	Thung Wa								0.0	20.1	

อุณหภูมิสูงสุดและต่ำสุดประจำวันที่ ๕ — ๑๑ กุมภาพันธ์ ๒๕๑๖

Daily Max. and Min. Temperature 5 – 11 February 1973

สถานี	Station	อุณหภูมิสูงสุดและต่ำสุดเป็นองศา ซ. Max. and Min. Temperature in degree C.							เฉลี่ยสูงสุด ต่ำสุด Average Max. Min.	เฉลี่ยในสัปดาห์ Weekly Mean	ค่าปกติประจำเดือน Monthly Normal
		5	6	7	8	9	10	11			
ภาคเหนือ	**NORTHERN PART**										
1 เชียงราย	CHIANG RAI	31.2 15.4	31.4 16.1	30.3 14.7	29.5 14.3	28.0 16.2	30.5 10.3	31.0 15.0	30.4 14.6	22.5	21.7
2 แม่ฮ่องสอน	MAE HONG SON	33.2 16.0	32.8 15.3	32.3 14.3	31.8 14.2	31.0 16.9	32.0 16.5	33.1 16.1	32.3 15.6	24.0	23.2
3 เชียงใหม่	CHIANG MAI	33.2 15.5	32.5 17.9	32.3 14.2	31.2 14.5	31.2 18.3	31.6 15.4	32.2 15.2	32.0 15.9	24.0	23.1
4 น่าน	NAN	33.8 16.5	33.4 16.5	33.3 15.4	33.6 16.7	32.6 14.9	33.4 13.9	33.8 14.5	33.4 15.3	24.5	23.7
5 ท่าวังผา	Tha Wang Pha	33.6 16.9	33.0 16.5	15.2	32.8 16.5	31.5 15.5	32.2 14.3	32.9 14.0	32.7 15.6	24.2	..
6 ลำปาง	LAMPANG	33.4 16.9	33.6 16.7	33.6 16.4	32.2 15.7	32.4 19.8	33.5 15.9	33.4 15.7	33.2 16.7	25.0	24.0
7 แม่สะเรียง	Mae Sariang	33.6 14.3	33.0 13.3	31.8 11.3	32.2 11.2	32.5 16.0	33.2 16.0	33.0 15.3	32.8 13.9	23.4	23.4
8 แพร่	PHRAE	33.2 18.5	33.2 17.8	33.4 17.2	32.9 18.7	32.6 17.4	33.8 16.8	33.9 17.4	33.3 17.7	25.5	24.5
9 อุตรดิตถ์	UTTARADIT	35.1 18.0	35.0 18.2	35.7 18.0	34.0 19.8	34.6 17.5	36.0 17.2	36.1 18.1	35.2 18.1	26.7	26.1
10 สนามบินอุตรดิตถ์	Uttaradit Airport	34.6 18.8	33.8 19.4	34.6 18.2	33.6 20.4	34.0 19.2	34.8 17.8	::	34.2 19.0	26.6	..
11 ตาก	TAK	34.5 18.0	34.6 18.2	35.2 18.5	33.5 18.5	32.9 18.7	34.7 17.0	34.9 18.2	34.3 18.2	26.3	26.7
12 พิษณุโลก	PHITSANULOK	35.2 19.6	34.6 20.0	34.8 20.6	33.8 22.0	33.8 21.1	35.6 19.4	35.3 19.4	34.7 20.3	27.5	26.8
13 แม่สอด	Mae Sot	32.6 18.6	32.3 17.0	32.0 16.2	32.8 16.3	33.1 16.7	33.0 15.7	33.4 16.5	32.7 16.7	24.7	25.1
14 เพชรบูรณ์	PHETCHABUN	36.5 18.1	36.3 17.2	36.0 19.8	34.5 22.0	34.8 18.2	35.7 16.5	36.7 17.7	35.8 18.5	27.2	25.9
15 หล่มสัก	Lom Sak	35.6 18.5	35.3 18.0	35.0 18.5	34.0 21.5	34.5 18.4	35.4 17.0	17.0	35.0 18.4	26.7	..
16 วิเชียรบุรี	Wichian Buri	36.0 17.8	35.8 18.2	34.8 18.9	32.8 21.9	34.0 17.6	35.0 18.1	35.3 20.1	34.8 18.9	26.9	..
ภาคตะวันออกเฉียงเหนือ	**NORTHEASTERN PART**										
1 หนองคาย	NONG KHAI	35.1 19.8	35.2 20.5	34.2 20.4	31.4 22.0	32.1 18.8	32.2 18.5	32.8 18.6	33.3 19.8	26.6	23.9
2 เลย	LOEI	35.2 17.4	34.8 17.7	34.1 17.3	32.2 20.2	32.2 15.2	33.8 14.6	33.5 14.8	33.7 16.7	25.2	23.6
3 อุดรธานี	UDON THANI	34.5 20.2	34.2 21.2	34.5 19.3	31.6 23.1	32.0 18.3	32.5 17.4	34.0 18.2	33.3 19.7	26.5	24.8
4 สกลนคร	SAKON NAKHON	34.4 18.1	34.6 18.6	32.8 20.9	31.5 20.6	31.6 16.6	33.4 18.7	32.8 18.6	33.0 18.9	26.0	23.9
5 นครพนม	NAKHON PHANOM	33.6 18.3	34.4 18.5	32.6 20.2	31.1 18.8	31.0 16.2	32.8 15.2	32.3 18.7	32.5 18.0	25.3	23.8
6 มุกดาหาร	Mukdahan	34.5 15.1	34.3 18.1	33.8 21.3	29.5 18.2	32.7 18.0	33.1 16.9	33.0 16.8	33.0 17.5	25.3	24.3
7 ขอนแก่น	KHON KAEN	35.8 17.5	35.3 17.6	36.3 19.6	33.0 23.0	33.1 18.2	33.5 17.5	34.4 18.5	34.5 18.8	26.7	25.7
8 โกสุมพิสัย	Kosum Phisai	35.5 17.5	35.2 17.3	35.8 21.4	32.1 21.6	33.1 17.6	33.9 18.7	18.5	34.3 18.9	26.6	..
9 ร้อยเอ็ด	ROI ET	34.6 16.1	34.6 19.2	35.0 19.8	32.5 19.9	32.7 18.9	33.4 18.5	33.7 19.1	33.8 18.8	26.3	25.6
10 ชัยภูมิ	CHAIYAPHUM	34.5 17.6	35.5 17.5	34.6 19.9	31.7 23.2	32.4 21.8	33.4 20.0	34.3 19.0	33.8 19.9	26.9	25.9
11 อุบลราชธานี	UBON RATCHATHANI	35.1 19.1	34.1 21.5	34.0 22.1	33.5 19.8	34.0 20.1	33.8 19.2	34.6 20.6	34.2 20.3	27.3	26.1
12 สุรินทร์	SURIN	34.7 17.3	36.0 20.8	35.2 21.7	32.5 21.4	34.3 20.5	34.4 20.3	35.3 20.1	34.6 20.3	27.5	26.1
13 ท่าตูม	Tha Tum	35.0 15.2	35.0 17.8	35.0 22.6	33.0 19.8	33.2 20.7	33.7 19.4	19.4	34.2 19.3	26.8	..
14 นางรอง	Nang Rong	36.0 16.9	33.5 18.6	34.5 19.8	32.8 21.8	33.2 20.3	34.2 19.6	20.0	34.0 19.6	26.8	..

สถานี	Station	อุณหภูมิสูงสุดและต่ำสุดเป็นองศา ซ. Max. and Min. Temperature in degree C.							เฉลี่ยสูงสุดต่ำสุด Average Max. Min.	เฉลี่ยในสัปดาห์ Weekly Mean	ค่าปกติประจำเดือน Monthly Normal
		5	6	7	8	9	10	11			
15 นครราชสีมา	NAKHON RATCHASIMA	35.0 17.2	36.0 18.2	36.1 20.4	32.6 22.0	32.7 18.4	34.0 18.7	35.0 20.6	34.5 19.4	27.0	26.6
16 โชกชัย	Chok Chai	33.3 16.0	34.2 17.5	34.6 19.6	31.6 21.2	31.8 17.7	32.7 18.9	20.1	33.0 18.7	25.9	..
ภาคกลาง	**CENTRAL PART**										
1 นครสวรรค์	NAKHON SAWAN	36.0 19.8	36.0 20.5	34.9 19.6	34.2 22.6	33.7 20.1	35.2 19.3	35.0 20.0	35.0 20.3	27.7	27.7
2 ลพบุรี	LOP BURI	36.1 19.0	35.5 21.0	35.4 23.0	34.5 24.0	35.3 23.0	36.0 20.0	35.1 22.7	35.4 21.8	28.6	28.3
3 สุพรรณบุรี	SUPHAN BURI	35.3 19.6	34.7 20.6	35.2 21.7	33.7 22.2	34.5 20.2	35.3 20.7	34.7 22.9	34.8 21.1	28.0	27.6
4 กาญจนบุรี	KANCHANABURI	36.0 18.5	36.2 17.9	36.2 19.8	34.4 20.5	33.1 20.1	34.9 20.0	35.5 20.2	35.2 19.6	27.4	27.6
5 ทองผาภูมิ	Thong Pha Phum	34.5 15.7	33.5 17.5	34.9 18.4	34.1 16.8	33.9 15.9	34.6 16.0	35.0 16.9	34.3 16.7	25.5	..
6 สนามบินดอนเมือง	Dong Muang Airport	33.6 20.7	32.5 22.1	32.5 20.0	33.0 23.5	33.7 22.4	34.0 22.5	34.0 24.0	33.3 22.2	27.8	27.6
7 พระนคร	PHRA NAKHON	34.6 21.4	32.6 23.6	32.7 24.4	34.2 23.7	34.1 22.9	34.8 23.1	34.7 24.4	34.0 23.4	28.7	27.9
8 ศูนย์วิจัย ฯ บางนา	Bang Na	34.0 20.4	32.4 22.6	32.5 24.2	33.8 23.0	33.6 21.9	34.2 22.7	34.0 23.2	33.5 22.6	28.1	..
ภาคตะวันออก	**EASTERN PART**										
1 ปราจีนบุรี	PRACHIN BURI	35.1 19.1	35.2 20.3	35.3 22.0	33.5 23.0	33.8 21.0	34.3 20.8	35.0 21.8	34.6 21.1	27.9	27.7
2 กบินทร์บุรี	Kabin Buri	35.5 18.3	35.9 19.8	36.2 20.9	34.3 22.6	34.2 20.4	34.9 20.3	21.9	35.2 20.6	27.9	..
3 อรัญประเทศ	Aranyaprathet	35.3 16.0	36.2 19.0	35.2 21.7	33.5 20.8	34.7 21.7	34.9 18.7	34.9 21.2	34.8 19.9	27.4	27.8
4 ชลบุรี	CHON BURI	34.0 19.5	33.2 21.5	32.8 24.1	35.8 23.0	35.8 21.9	35.3 21.2	33.0 23.3	34.3 22.1	28.2	27.3
5 เกาะสีชัง	Ko Si Chang	30.8 22.7	30.2 23.0	30.7 25.0	31.4 24.0	33.6 23.4	31.7 22.5	31.0 23.8	31.3 23.5	27.4	27.6
6 สัตหีบ	Sattahip	32.8 19.6	31.8 21.5	31.2 22.1	31.3 23.0	30.9 21.9	32.3 20.0	31.7 22.0	31.7 21.4	26.6	29.2
7 ระยอง	RAYONG	32.0 20.0	31.5 20.2	31.4 23.9	31.8 23.4	32.8 22.5	32.3 21.8	23.2	32.0 19.0	25.5	..
8 จันทบุรี	CHANTHABURI	33.0 19.7	32.2 22.4	31.4 23.1	33.5 22.0	34.3 18.4	35.2 20.6	33.0 22.2	33.2 21.2	27.2	27.0
9 กลองใหญ่	Khlong Yai	31.5 19.9	32.4 21.8	31.0 22.4	31.9 21.7	33.5 18.9	32.8 21.5	31.8 22.7	32.1 21.3	26.7	26.7
ภาคใต้	**SOUTHERN PART**										
1 หัวหิน	Hua Hin	30.5 21.0	31.2 21.8	31.2 21.6	30.6 23.3	30.5 22.9	31.1 22.0	31.4 22.8	30.9 22.2	26.6	26.3
2 ประจวบคีรีขันธ์	PRACHUAP KHIRI KHAN	30.7 18.4	30.9 20.6	30.6 20.7	31.1 21.4	29.8 21.2	31.2 19.3	31.2 21.6	30.8 20.5	25.7	25.9
3 ชุมพร	CHUMPHON	31.8 19.6	32.2 20.3	32.3 20.8	31.1 22.0	30.8 22.6	31.6 21.3	31.5 23.6	31.6 21.5	26.6	26.1
4 สุราษฎร์ธานี	SURAT THANI	31.6 17.7	31.1 19.2	33.3 19.0	33.4 20.2	32.8 19.7	33.2 20.9	33.2 21.5	32.7 19.7	26.2	26.6
5 เกาะสมุย	Ko Samui	30.9 23.3	30.5 24.8	30.0 24.0	29.3 23.5	29.5 27.0	29.6 27.0	29.6 27.0	29.8 25.2	27.5	..
6 นครศรีธรรมราช	NAKHON SI THAMMARAT	30.8 20.6	31.1 21.2	30.9 20.9	30.5 22.2	30.5 22.1	31.5 22.2	30.6 21.8	30.8 21.6	26.2	26.5
7 สงขลา	SONGKHLA	31.5 22.2	31.6 21.5	31.8 24.2	31.5 23.5	31.9 26.8	31.8 26.0	31.7 26.5	31.7 24.4	28.1	27.3
8 ปัตตานี	PATTANI	31.8 20.8	30.8 19.9	32.5 21.5	31.3 22.1	30.2 21.6	31.1 23.1	31.3 21.8	31.3 21.5	26.4	26.8
9 นราธิวาส	NARATHIWAT	31.4 21.0	32.5 22.0	32.1 22.6	32.0 22.0	31.7 23.9	30.5 23.0	31.5 24.1	31.7 22.6	27.2	26.4
10 ระนอง	RANONG	35.6 20.9	34.0 19.4	33.8 20.4	33.3 20.6	33.6 20.0	34.5 20.3	35.0 22.4	34.3 20.6	27.5	26.9
11 ภูเก็ต	PHUKET	33.5 26.3	33.5 22.9	32.5 21.7	33.8 24.5	34.2 25.6	34.0 25.3	34.7 25.7	33.7 24.6	29.2	28.0
12 สนามบินภูเก็ต	Phuket Airport	32.3 21.0	32.6 22.2	33.0 19.9	33.5 23.6	33.9 23.1	34.0 21.4	34.4 21.6	33.4 21.8	27.6	27.2
13 สนามบินตรัง	Trang Airport	34.9 18.8	34.8 20.6	35.2 19.9	34.8 19.4	34.2 25.5	35.3 26.0	34.9 25.3	34.9 22.2	28.6	27.7

กรมอุตุนิยมวิทยา กระทรวงคมนาคม

รายงานอากาศประจำสัปดาห์ ระหว่างวันที่ ๑๒ — ๑๘ กุมภาพันธ์ ๒๕๑๖

และ

การคาดหมายลักษณะอากาศ ระหว่างวันที่ ๑๙ — ๒๕ กุมภาพันธ์ ๒๕๑๖

ฉบับที่ ๗/๒๕๑๖

นาวาเอก ดร. เจริญ เจริญรัชต์ภาคย์

อธิบดีกรมอุตุนิยมวิทยา

METEOROLOGICAL DEPARTMENT

MINISTRY OF COMMUNICATIONS

BANGKOK, THAILAND

ATMOSPHERIC SCIENCES LIBRARY
MAR 1 1973
N.O.A.A.
U. S. Dept. of Commerce

WEEKLY WEATHER REPORT

DURING THE PERIOD 12 — 18 FEBRUARY 1973

AND

WEATHER OUTLOOK

DURING 19 — 25 FEBRUARY 1973

No. 7/1973

Charoen Charoen-rajapark

Captain, R.T.N.

Director — General

หมายเหตุ

๑. <u>สถานีของกรมอุตุนิยมวิทยา</u> (ที่มีเครื่องหมาย *) ทำการตรวจวัดจำนวนฝนตกเวลา ๐๗.๐๐ น.ทุก ๆ วัน โดยเจ้าหน้าที่ของกรมอุตุนิยมวิทยา ดังนั้น จำนวนฝนรายวันในรายงานเล่มนี้ หมายถึงปริมาณฝนรวมในช่วงเวลา ๒๔ ชม. ตั้งแต่เวลา ๐๗.๐๐ น.ของวันที่แจ้งไว้ในรายงานจนถึงเวลา ๐๗.๐๐ น.ของวันรุ่งขึ้น

๒. <u>สถานีฝน</u> (ที่ไม่มีเครื่องหมาย *) ตามอำเภอหรือจังหวัด ทำการตรวจวัดจำนวนฝนตกเวลา ๐๙.๐๐ น. ทุก ๆ วัน โดยเจ้าหน้าที่ที่อยู่ในอำเภอหรือจังหวัดที่ได้รับการแต่งตั้งจากกรมอุตุนิยมวิทยา ดังนั้น จำนวนฝนรายวัน หมายถึงปริมาณฝนรวมในช่วงเวลา ๒๔ ชม. ตั้งแต่เวลา ๐๙.๐๐ น.ของวันที่แจ้งไว้ในรายงานจนถึงเวลา ๐๙.๐๐ น.ของวันรุ่งขึ้น

๓. <u>ข้อมูลฝนและอุณหภูมิ</u> ที่พิมพ์ในรายงานประจำสัปดาห์เล่มนี้ เป็นผลการตรวจวัดฝนที่เจ้าหน้าที่ผู้ทำการตรวจรายงานส่งมายังกรมอุตุนิยมวิทยาทุก ๆ วัน ภายหลังการตรวจดังนี้.–

- สถานีของกรมอุตุนิยมวิทยา ส่งรายงานทางวิทยุสื่อสารและโทรเลข
- สถานีฝนตามอำเภอหรือจังหวัด ส่งรายงานทางโทรเลข

รายงานดังกล่าวนี้จะส่งมาถึงกรมอุตุนิยมวิทยาตั้งแต่เวลาประมาณ ๐๗.๐๐ น. จนถึงเวลา ๑๙.๐๐ น. ทุก ๆ วัน

๔. <u>ข้อมูลต่าง ๆ</u> เหล่านี้ได้ดำเนินการจัดพิมพ์จากรายงานที่ได้รับทางวิทยุสื่อสารและโทรเลข โดยยังไม่ได้ทำการตรวจสอบ เพื่อสนองความต้องการแก่ผู้ใช้อย่างรีบด่วน ดังนั้น ผู้ใช้จึงควรพิจารณาข้อมูลก่อนที่จะนำไปใช้ หากมีข้อสงสัยประการใด โปรดติดต่อสอบถามเจ้าหน้าที่แผนกสถิติฝน กองอุตุนิยมวิทยาอุทก

๕. <u>สัญญลักษณ์ต่าง ๆ</u> มีความหมายดังต่อไปนี้.–

ช่องว่าง	แสดงว่า	ไม่มีฝนหรือยังไม่ได้รับรายงานประจำวัน
T	"	ฝนตกเล็กน้อยวัดได้ไม่ถึง ๐.๑ มม.
*	"	เป็นสถานีของกรมอุตุนิยมวิทยา

กองอุตุนิยมวิทยาอุทก กรมอุตุนิยมวิทยา
บางกะปิ กรุงเทพมหานคร

โทร. ๙๑๖๐๕๑, ๙๑๐๑๗๘

การคาดหมายลักษณะอากาศใน ๗ วันข้างหน้า
ตั้งแต่วันที่ ๑๙ – ๒๕ กุมภาพันธ์ ๒๕๑๖

ลักษณะทั่วไป

บริเวณความกดอากาศต่ำอันเนื่องจากความร้อนจะปกคลุมประเทศไทยตอนบนในระยะสัปดาห์นี้

ภาคเหนือ ภาคตะวันออกเฉียงเหนือ	ตลอดสัปดาห์ ท้องฟ้าโปร่งและอากาศค่อนข้างหนาวโดยเฉพาะทางภาคเหนือตอนบน คาดว่าระดับอุณหภูมิจะสูงขึ้นเป็นลำดับในระยะสัปดาห์นี้
ภาคกลาง ภาคตะวันออก ด่าวไทย ฝั่งตะวันออก	ตลอดสัปดาห์ ท้องฟ้าโปร่งเป็นส่วนมากและจะมีฝนเล็กน้อยเป็นบางแห่ง คาดว่า ระดับอุณหภูมิจะสูงขึ้นเกือบทั่วไป
ด่าวไทย ฝั่งตะวันตก	ตลอดสัปดาห์ จะมีฝนเป็นแห่ง ๆ ตามชายฝั่ง
ภาคใต้ ฝั่งตะวันตก	ตลอดสัปดาห์ จะมีฝนเล็กน้อยเป็นบางแห่ง
กรุงเทพมหานคร	ตลอดสัปดาห์ ท้องฟ้าโปร่งเป็นส่วนมากและจะมีฝนเล็กน้อยเป็นบางแห่ง คาดว่า ระดับอุณหภูมิจะสูงขึ้นในระยะสัปดาห์นี้.

กรมอุตุนิยมวิทยา

๑๙ ก.พ.๑๖

Weather outlook for the period 19 - 25 February 1973

General Situation

Heat low cells will cover the Upper Thailand during this week.

Northern Part: Northeastern Part:	Throughout the week, fair and rather cold particularly in the northern portion of the northern part. Gradual increase in temperature expected during this week.
Central Part: Eastern Part: Gulf of Thailand, East Coast:	Throughout the week, mostly fair with light isolated showers. An increase in temperature expected in most places.
Gulf of Thailand, West Coast:	Throughout the week, isolated showers along the coast.
Southern Thailand, West Coast:	Throughout the week, light isolated showers.
Bangkok Metropolis:	Throughout the week, mostly fair with light isolated showers. An increase in temperature expected during this week.

Meteorological Department

19 February 1973

สรุปลักษณะอากาศทั่วไปในรอบสัปดาห์
ตั้งแต่วันที่ ๑๒ – ๑๘ กุมภาพันธ์ ๒๕๑๖

๑. ในระหว่างสัปดาห์ บริเวณความกดอากาศสูงจากประเทศจีนที่แผ่ปกคลุมประเทศไทยตอนบนมีกำลังอ่อน ทำให้ประเทศไทยตอนบนมีอากาศอุ่นขึ้นเกือบทั่วไป ยกเว้นตอนบนของภาคเหนือและภาคตะวันออกเฉียงเหนือซึ่งมีอุณหภูมิลดลงเล็กน้อยในตอนกลางสัปดาห์ ส่วนในตอนปลายสัปดาห์หย่อมความกดอากาศต่ำปกคลุมบริเวณภาคกลางและภาคตะวันออกเฉียงเหนือทำให้อุณหภูมิสูงขึ้นอีกโดยทั่วไป ยกเว้นตอนบนของภาคเหนือซึ่งอากาศยังคงค่อนข้างหนาว

๒. ในตอนต้นสัปดาห์ ปรากฏว่ามีฝนตกเล็กน้อยถึงปานกลางเป็นบางแห่งในบริเวณตอนล่างของภาคกลางและบริเวณอ่าวไทยทั้งสองฝั่ง ในตอนกลางสัปดาห์มีฝนเล็กน้อยเป็นบางแห่งในภาคตะวันออกและภาคใต้ โดยมีฝนตกหนักวัดได้ ๗๑.๑ มม.ที่ อ.บันนังสตา จ.ยะลา กับ ๕๘.๖ มม.ที่ อ.สุไหงโกลก จ.นราธิวาส เมื่อวันที่ ๑๕ ก.พ. ส่วนตอนปลายสัปดาห์มีฝนเล็กน้อยถึงปานกลางเป็นบางแห่งในภาคเหนือ ภาคตะวันออกและภาคใต้ฝั่งตะวันตก โดยมีฝนตกหนักวัดได้ ๕๙.๖ มม.ที่ อ.คลองขลุง จ.กำแพงเพชร เมื่อวันที่ ๑๖ ก.พ.

๓. ในระหว่างสัปดาห์ รายงานอุณหภูมิต่ำสุดในภาคต่าง ๆ ของประเทศไทยมีดังนี้.–

ภาคเหนือ	๑๑.๙°ซ.ที่	อ.เมือง	จ.เชียงราย,เชียงใหม่	เมื่อวันที่	๑๘ ก.พ.
ภาคตะวันออกเฉียงเหนือ	๑๕.๑°ซ.ที่	อ.เมือง	จ.เลย	"	๑๒ "
ภาคกลาง	๑๗.๐°ซ.ที่	อ.หองผาภูมิ	จ.กาญจนบุรี	"	๑๕ "
ภาคตะวันออก	๑๘.๒°ซ.ที่	อ.อรัญประเทศ	จ.ปราจีนบุรี	"	๑๓ "
ภาคใต้	๑๙.๙°ซ.ที่	อ.เมือง	จ.ระนอง	"	๑๕ "

กรมอุตุนิยมวิทยา
๑๙ ก.พ.๑๖

General Situation

Period 12 - 18 February 1973

1. Throughout the week, the high pressure area over China mainland was weak, and consequently, warmer weather was experienced in Upper Thailand in general, except in the upper portion of the northern and northeastern parts, where slight decrease in temperature was recorded in the middle period. In the weekend, a low pressure cell dominated at the vicinity of the central and northeastern parts, and consequently, higher temperatures occurred in general, except in the upper portion of the northern part, where rather cool weather was experienced.

2. In the beginning period, isolated light to moderate rainfalls occurred in the lower portion of the central part and the vicinity of both coasts of the Gulf of Thailand. In the middle period, isolated light rainfalls were observed in the eastern and southern parts, with heavy rainfalls of 71.1 mm.at Amphoe Bannang Star, Yala and 58.6 mm.at Amphoe Sungai Kolok, Narathiwat on 15 Februar And in the end of the week, isolated light to moderate rainfalls were experienc in the northern, eastern and the west coast of the southern parts, with heavy rainfall of 59.6 mm. at Amphoe Klong Klung, Kamphaeng Phet on 16 February.

3. During the week the lowest temperatures in the various parts of Thailand were as follows:-

Northern Part	11.4°C.at Chiang Rai & Chiang Mai	on	18	February
Northeastern Part	15.1°C.at Loei	"	12	"
Central Part	17.0°C.at Thong Pha Phum	"	15	"
Eastern Part	18.2°C.at Aranyaprathet	"	13	"
Southern Part	19.4°C.at Ranong	"	15	"

Meteorological Department
19 February 1973

ข่าวอากาศเพื่อการเกษตรประจำสัปดาห์

เมื่อวันที่ ๑๒ - ๑๘ กุมภาพันธ์ มีลักษณะอากาศซึ่งพอสรุปได้ดังต่อไปนี้:-

ในระหว่างสัปดาห์ บริเวณความกดอากาศสูงจากประเทศจีนที่แผ่ปกคลุมประเทศไทยตอนบนมีกำลังอ่อน ทำให้ประเทศไทยตอนบนมีอากาศอุ่นขึ้นเกือบทั่วไป ยกเว้นตอนบนของภาคเหนือและภาคตะวันออกเฉียงเหนือซึ่งมีอุณหภูมิลดลงเล็กน้อยในตอนกลางสัปดาห์ ส่วนในตอนปลายสัปดาห์มีหย่อมความกดอากาศต่ำปกคลุมบริเวณภาคกลางและภาคตะวันออกเฉียงเหนือทำให้อุณหภูมิสูงขึ้นอีกโดยทั่วไป ยกเว้นตอนบนของภาคเหนือซึ่งอากาศยังคงค่อนข้างหนาว

ในตอนต้นสัปดาห์ ปรากฏว่ามีฝนตกเล็กน้อยถึงปานกลางเป็นบางแห่งในบริเวณตอนล่างของภาคกลางและบริเวณอ่าวไทยทั้งสองฝั่ง ในตอนกลางสัปดาห์มีฝนเล็กน้อยเป็นบางแห่งในภาคตะวันออกและภาคใต้ โดยมีฝนตกหนักวัดได้ ๓๑.๑ มม. ที่ อ.บันนังสตาร์ จ.ยะลา กับ ๙๘.๖ มม. ที่ อ.สุไหงโกลก จ.นราธิวาส เมื่อวันที่ ๑๕ ก.พ. ส่วนตอนปลายสัปดาห์มีฝนเล็กน้อยถึงปานกลางเป็นบางแห่งในภาคเหนือ ภาคตะวันออก และภาคใต้ฝั่งตะวันตก โดยมีฝนตกหนักวัดได้ ๙๙.๖ มม. ที่ อ.คลองขลุง จ.กำแพงเพชร เมื่อวันที่ ๑๖ ก.พ.

ข้อควรทราบ

เนื่องจากบริเวณความกดอากาศต่ำอันเนื่องจากความร้อนจะปกคลุมบริเวณประเทศไทยตอนบนในสัปดาห์นี้ ซึ่งจะทำให้ภาคเหนือ ภาคตะวันออกเฉียงเหนือ ภาคกลาง และภาคตะวันออก มีระดับอุณหภูมิสูงขึ้นเป็นลำดับ สำหรับในภาคกลาง ภาคตะวันออก รวมทั้งภาคใต้ จะมีฝนได้เล็กน้อยเป็นบางแห่ง.

กองอากาศเกษตร กรมอุตุนิยมวิทยา
๑๙ กุมภาพันธ์ ๒๕๑๖

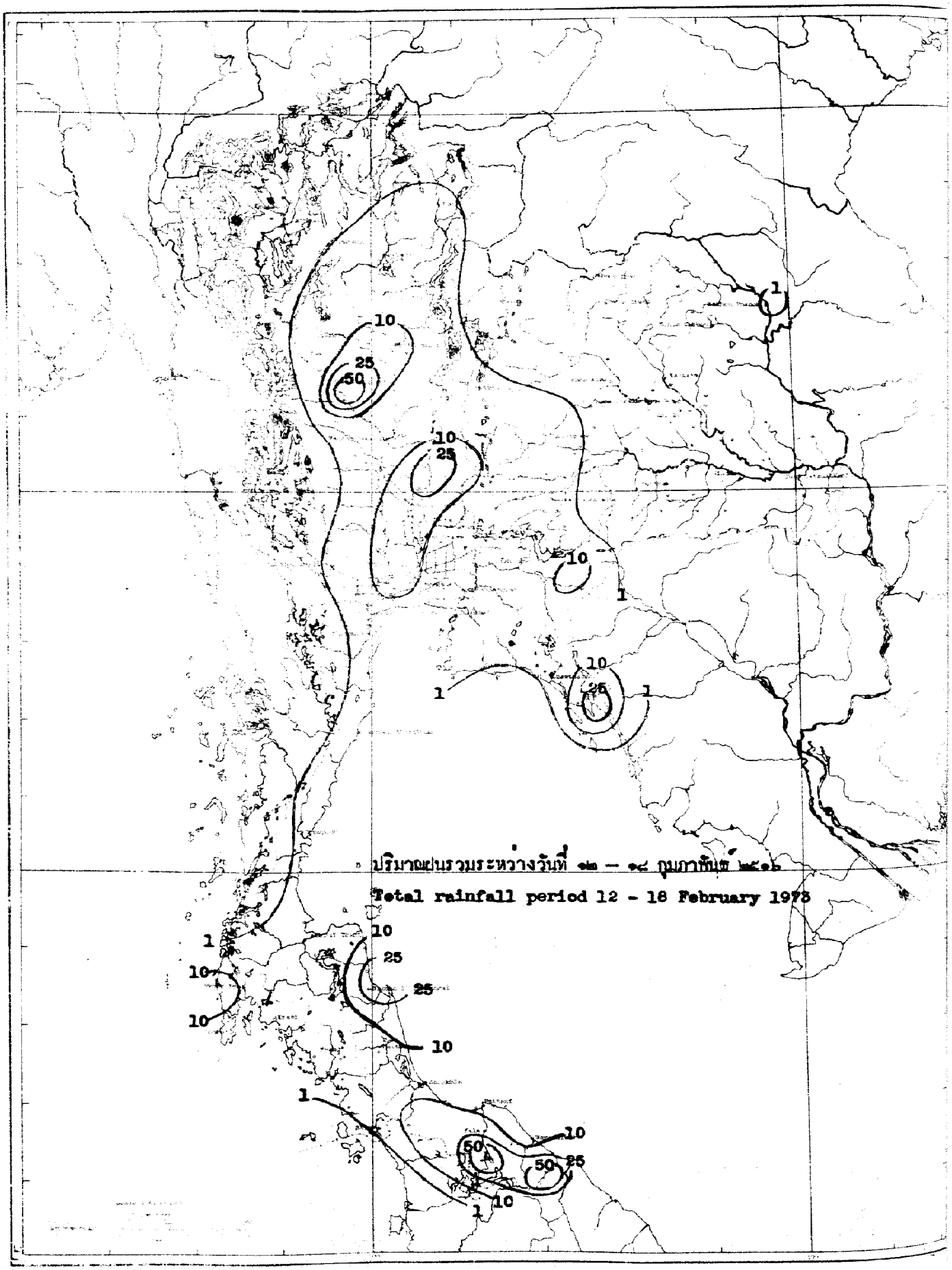
ปริมาณฝนรวมระหว่างวันที่ ๑๒ – ๑๘ กุมภาพันธ์ ๒๕๑๖
Total rainfall period 12 - 18 February 1973
1
10
25
50

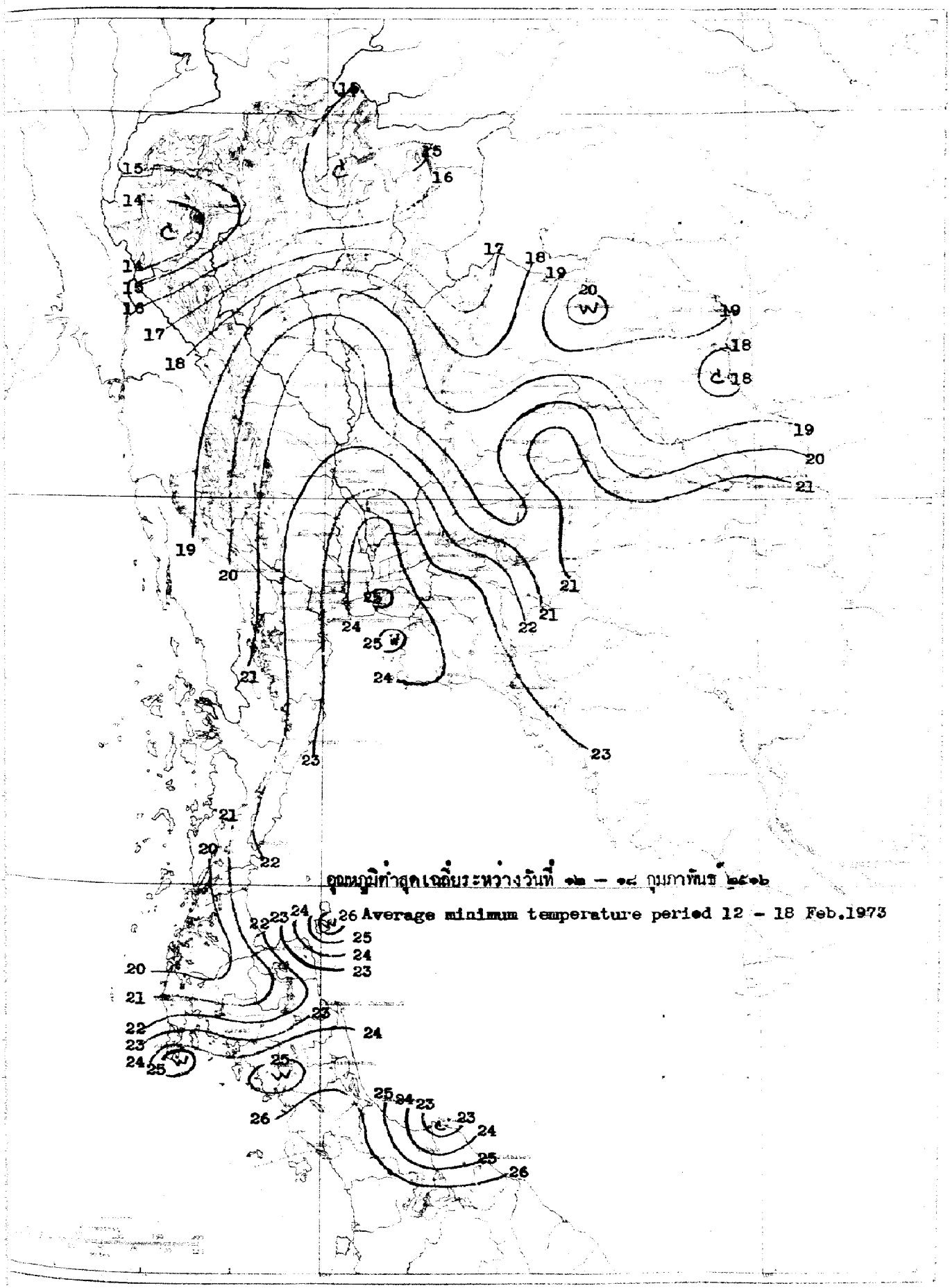
อุณหภูมิต่ำสุดเฉลี่ยระหว่างวันที่ ๑๒ – ๑๘ กุมภาพันธ์ ๒๕๑๖
Average minimum temperature period 12 – 18 Feb.1973

สถานีฝน	Station	วันที่และจำนวนน้ำฝนเป็นมิลลิเมตร Date and amount of rainfall in millimeters							ฝนรวม มม. Total rainfall mm.	ฝนรวมตั้งแต่ 1 มกราคม Accumulative rainfall since 1 January	
		กุมภาพันธ์ February								ปริมาณ มม. Amount mm.	สูงต่ำกว่าปกติ Above or below Normal
		12	13	14	15	16	17	18			
ภาคเหนือ	**NORTHERN PART**										
1 **เชียงราย**	**CHIANG RAI***								0.0	0.0	- 21.1
2 แม่สาย	Mae Sai								0.0	0.0	- 27.7
3 เชียงแสน	Chiang Saen								0.0	0.0	- 30.2
4 เชียงของ	Chiang Khong								0.0	0.0	- 21.3
5 แม่จัน	Mae Chan								0.0	0.0	- 13.7
6 แม่สรวย	Mae Suai								0.0	0.0	- 20.8
7 เทิง	Thoeng								0.0	0.0	- 13.3
8 เชียงคำ	Chiang Kham								0.0	0.0	- 14.3
9 เวียงป่าเป้า	Wiang Pa Pao								0.0	0.0	- 12.3
10 พาน	Phan								0.0	0.0	- 11.4
11 แม่ใจ	Mae Chai								0.0	0.0	- 6.4
12 พะเยา	Phayao								0.0	0.0	- 7.2
13 จุน	Chun								0.0	0.0	- 14.4
14 **แม่ฮ่องสอน**	**MAE HONG SON***								0.0	0.0	- 15.3
15 ปาย	Pai								0.0	0.0	- 12.1
16 ขุนยวม	Khun Yuam								0.0	0.0	- 7.5
17 แม่ลาน้อย	Mae La Noi								0.0	0.0	..
18 แม่สะเรียง	Mae Sariang*								0.0	0.0	- 14.8
19 **เชียงใหม่**	**CHIANG MAI***								0.0	0.0	- 16.0
20 ฝาง	Fang								0.0	0.0	- 20.0
21 แม่อาย	Mae Ai								0.0	0.0	..
22 เชียงดาว	Chiang Dao								0.0	0.0	- 18.1
23 แม่แตง	Mae Taeng								0.0	0.0	- 12.9
24 แม่ริม	Mae Rim								0.0	0.0	- 12.4
25 สันทราย	San Sai								0.0	0.0	- 13.0
26 ดอยสะเก็ด	Doi Saket								0.0	0.0	- 13.4
27 สันกำแพง	San Kamphaeng								0.0	0.0	- 4.9
28 ฮางดง	Hang Dong								0.0	0.0	- 9.5
29 สารภี	Saraphi								0.0	0.0	..
30 สันป่าตอง	San Pa Tong								0.0	0.0	- 21.2
31 จอมทอง	Chom Thong								0.0	0.0	- 17.5
32 ฮอด	Hot								0.0	0.0	- 12.2
33 **ลำพูน**	**LAMPHUN***								0.0	0.0	- 5.3
34 ป่าซาง	Pa Sang								0.0	0.0	- 9.6
35 ลี้	Li								0.0	0.0	- 11.4
36 **ลำปาง**	**LAMPANG***				T	T			T	0.1	- 9.2
37 งาว	Ngao								0.0	0.0	- 9.1
38 แจ้ห่ม	Chae Hom								0.0	0.0	- 3.2
39 เกาะคา	Ko Kha								0.0	0.0	- 8.4
40 สบปราบ	Sop Prap					2.0			2.0	2.0	- 7.2

สถานีฝน	Station	วันที่และจำนวนน้ำฝนเป็นมิลลิเมตร Date and amount of rainfall in millimeters กุมภาพันธ์ February 12	13	14	15	16	17	18	ฝนรวม มม. Total rainfall mm.	ฝนรวมตั้งแต่ 1 มกราคม Accumulative rainfall since 1 January ปริมาณ มม. Amount mm.	สูงต่ำกว่าปกติ Above or below Normal
41 เถิน	Thoen								0.0	0.0	- 6.3
42 แม่พริก	Mae Phrik								0.0	0.0	- 4.4
43 แพร่	PHRAE *					T			T	T	- 13.0
44 สอง	Song								0.0	0.0	- 15.5
45 สูงเม่น	Sung Men								0.0	0.0	- 4.8
46 เด่นชัย	Den Chai								0.0	0.0	- 7.9
47 น่าน	NAN *					1.2			1.2	1.2	- 19.1
48 ทุ่งช้าง	Thung Chang								0.0	0.0	- 19.9
49 เชียงกลาง	Chiang Klang								0.0	0.0	..
50 ท่าวังผา	Tha Wang Pha *								0.0	0.0	- 9.7
51 ปัว	Pua								0.0	0.0	- 13.8
52 สา	Sa								0.0	0.0	- 10.1
53 นาน้อย	Na Noi								0.0	0.0	- 7.5
54 อุตรดิตถ์	UTTARADIT *								0.0	0.0	- 17.4
55 ฟากท่า	Fak Tha								0.0	0.0	- 19.9
56 น้ำปาด	Nam Pat								0.0	0.0	- 10.2
57 สนามบินอุตรดิตถ์	Uttaradit Airport *								0.0	0.0	- 20.3
58 ท่าปลา	Tha Pla								0.0	0.0	- 15.4
59 ลับแล	Laplae								0.0	0.0	- 12.6
60 ตาก	TAK *								0.0	0.0	- 6.4
61 เขื่อนภูมิพล	Bhumibol Dam *								0.0	0.0	- 9.5
62 บ้านตาก	Ban Tak								0.0	0.0	- 27.1
63 แม่ระมาด	Mae Ramat								0.0	0.0	- 5.5
64 แม่สอด	Mae Sot *								0.0	0.0	- 12.5
65 สุโขทัย	SUKHOTHAI								0.0	0.0	- 15.7
66 ทุ่งสลิ่ม	Thung Saliam								0.0	0.0	- 9.6
67 สวรรคโลก	Sawankhalok								0.0	0.0	- 8.3
68 คงไครลาศ	Kong Krailat								0.0	0.0	- 17.1
69 บ้านด่านลานหอย	Ban Dan Lan Hoi								0.0	0.0	- 35.2
70 พิษณุโลก	PHITSANULOK *					13.0			13.0	13.0	- 1.7
71 นครไทย	Nakhon Thai								0.0	0.0	- 20.0
72 พรหมพิราม	Phrom Phiram								0.0	0.0	- 19.5
73 วังทอง	Wang Thong					1.9			1.9	1.9	- 21.5
74 บางกระทุ่ม	Bang Krathum								0.0	0.0	- 22.7
75 กำแพงเพชร	KAMPHAENG PHET								0.0	0.0	- 11.4
76 พรานกระต่าย	Phan Kratai								0.0	0.0	- 20.0
77 คลองขลุง	Khlong Khlung					59.6			59.6	59.6	+ 44.8
78 ขาณุวรลักษบุรี	Khanu Woralaksaburi					T			T	T	- 17.4
79 พิจิตร	PHICHIT								0.0	0.0	- 20.0
80 สามง่าม	Sam Ngam								0.0	0.0	- 14.2
81 ตะพานหิน	Taphan Hin								0.0	0.0	- 17.8

สถานีฝน	Station	วันที่และจำนวนน้ำฝนเป็นมิลลิเมตร Date and amount of rainfall in millimeters. กุมภาพันธ์ February 12	13	14	15	16	17	18	ฝนรวม มม. Total rainfall mm.	ฝนรวมตั้งแต่ 1 มกราคม Accumulative rainfall since 1 January ปริมาณ มม. Amount mm.	สูงต่ำกว่าปกติ Above or below Normal
82 บางมูลนาก	Bang Mun Nak								0.0	0.0	- 10.1
83 โพทะเล	Pho Thale								0.0	0.0	- 9.0
84 เพชรบูรณ์	**PHETCHABUN***					6.0	0.1		6.1	6.1	- 19.5
85 หล่มเก่า	Lom Kao								0.0	0.0	- 11.9
86 หล่มสัก	Lom Sak*					0.5			0.5	0.5	- 12.1
87 ชนแดน	Chon Daen								0.0	0.0	- 15.2
88 หนองไผ่	Nong Phai								0.0	0.0	- 7.8
89 วิเชียรบุรี	Wichian Buri*								0.0	0.0	- 11.6
ภาคตะวันออกเฉียงเหนือ	**NORTHEASTERN PART**										
1 เลย	**LOEI***								0.0	0.0	- 14.7
2 เชียงคาน	Chiang Khan								0.0	0.0	- 14.8
3 ท่าลี่	Tha Li								0.0	0.0	- 14.1
4 ด่านซ้าย	Dan Sai								0.0	0.0	- 26.3
5 วังสะพุง	Wang Saphung								0.0	0.0	- 22.1
6 หนองคาย	**NONG KHAI***								0.0	0.0	- 11.0
7 สรีเชียงใหม่	Si Chiang Mai								0.0	0.0	- 6.9
8 ท่าบ่อ	Tha Bo								0.0	0.0	- 7.3
9 โพนพิสัย	Phon Phisai								0.0	0.0	- 12.1
10 บึงกาฬ	Bung Kan								0.0	0.0	- 23.0
11 เซกา	Seka								0.0	0.0	0.0
12 อุดรธานี	**UDON THANI***								0.0	0.0	- 19.4
13 เพ็ญ	Phen								0.0	0.0	- 5.3
14 กุมภวาปี	Kumphawapi								0.0	0.0	- 11.8
15 หนองหาร	Nong Han								0.0	0.0	- 3.5
16 หนองบัวลำภู	Nong Bua Lam Phu								0.0	0.0	- 10.2
17 สกลนคร	**SAKON NAKHON***								0.0	0.0	- 18.2
18 วานรนิวาส	Wanon Niwat								0.0	0.0	- 13.5
19 สว่างแดนดิน	Sawang Daen Din								0.0	0.0	- 7.9
20 พรรณานิคม	Phanna Nikhom								0.0	0.0	- 11.6
21 นครพนม	**NAKHON PHANOM***							0.9	0.9	0.9	- 19.9
22 ท่าบ่อแฝง	Ban Phaeng								0.0	0.0	- 7.8
23 ท่าอุเทน	Tha Uthen								0.0	0.0	- 12.1
24 นาแก	Na Kae								0.0	0.0	- 11.4
25 ธาตุพนม	That Phanom								0.0	0.0	- 17.4
26 มุกดาหาร	Mukdahan*								0.0	0.0	- 12.0
27 กาฬสินธุ์	**KALASIN**								0.0	0.0	- 12.8
28 ยางตลาด	Yang Talat								0.0	0.0	- 19.4
29 สหัสขันธ์	Sahatsakhan								0.0	0.0	- 8.3
30 กุฉินารายณ์	Kuchinarai								0.0	0.0	- 7.0
31 กมลาไสย	Kamalasai								0.0	0.0	- 9.5
32 ร้อยเอ็ด	**ROI ET***								0.0	0.0	- 10.5

สถานีฝน	Station	วันที่และจำนวนน้ำฝนเป็นมิลลิเมตร Date and amount of rainfall in millimeters กุมภาพันธ์ February 12	13	14	15	16	17	18	ฝนรวม มม. Total rainfall mm.	ฝนรวมตั้งแต่ 1 มกราคม Accumulative rainfall since 1 January ปริมาณ มม. Amount mm.	สูงต่ำกว่าปกติ Above or below Normal
33 โพนทอง	Phon Thong								0.0	0.0	- 5.7
34 ธวัชบุรี	Thawatchaburi								0.0	0.0	- 5.8
35 อาจสามารถ	At Samat								0.0	0.0	- 11.8
36 เสลภูมิ	Selaphum								0.0	0.0	- 12.5
37 จตุรพักตร์พิมาน	Chaturaphak Phiman								0.0	0.0	- 6.2
38 เกษตรวิสัย	Kaset Wisai								0.0	0.0	- 7.8
39 สุวรรณภูมิ	Suwannaphum								0.0	0.0	- 16.3
40 มหาสารคาม	MAHA SARAKHAM								0.0	0.0	- 17.4
41 เชียงยืน	Chiang Yun								0.0	0.0	- 9.5
42 กันทรวิชัย	Kantharawichai								0.0	0.0	- 10.1
43 โกสุมพิสัย	Kosum Phisai *								0.0	0.0	- 12.7
44 บรบือ	Borabu								0.0	0.0	- 21.2
45 วาปีปทุม	Wapi Pathum								0.0	0.0	- 13.3
46 พยัคฆภูมิพิสัย	Phayakhaphum Phisai								0.0	0.0	- 10.1
47 ขอนแก่น	KHON KAEN *								0.0	0.0	- 21.4
48 น้ำพอง	Nam Phong								0.0	0.0	- 4.0
49 ภูเวียง	Phu Wiang								0.0	0.0	- 17.5
50 ชุมแพ	Chum Phae								0.0	0.0	- 8.5
51 มัญจาคีรี	Mancha Khiri								0.0	0.0	- 8.9
52 ชนบท	Chonnabot								0.0	0.0	- 7.8
53 บ้านไผ่	Ban Phai								0.0	0.0	- 3.8
54 พล	Phon								0.0	0.0	- 19.8
55 หนองสองห้อง	Nong Song Hong								0.0	0.0	- 17.8
56 ชัยภูมิ	CHAIYAPHUM *						2.7		2.7	2.7	- 11.2
57 เกษตรสมบูรณ์	Kaset Sombun								0.0	0.0	- 8.7
58 ภูเขียว	Phu Khieo								0.0	0.0	- 10.8
59 คอนสวรรค์	Khon Sawan								0.0	0.0	- 10.4
60 จัตุรัส	Chatturat								0.0	0.0	- 30.2
61 บำเหน็จณรงค์	Bamnet Narong								0.0	0.0	- 11.4
62 นครราชสีมา	NAKHON RATCHASIMA *						1.8		1.8	1.8	- 14.7
63 บัวใหญ่	Bua Yai								0.0	0.0	- 12.5
64 คง	Khong								0.0	0.0	0.0
65 ด่านขุนทด	Dan Khun Thot								0.0	0.0	- 8.4
66 โนนไทย	Non Thai								0.0	0.0	- 10.6
67 โนนสูง	Non Sung								0.0	0.0	- 7.0
68 พิมาย	Phimai								0.0	0.0	..
69 สีคิ้ว	Sikhiu								0.0	0.0	- 9.4
70 สูงเนิน	Sung Noen								0.0	0.0	- 12.0
71 ปักธงชัย	Pak Thong Chai								0.0	0.0	- 9.9
72 โชคชัย	Chok Chai *								0.0	0.0	- 16.2
73 ครบุรี	Khon Buri								0.0	0.0	- 6.0

สถานีฝน	Station	วันที่และจำนวนน้ำฝนเป็นมิลลิเมตร Date and amount of rainfall in millimeters กุมภาพันธ์ February 12	13	14	15	16	17	18	ฝนรวม มม. Total rainfall mm.	ฝนรวมตั้งแต่ 1 มกราคม Accumulative rainfall since 1 January ปริมาณ มม. Amount mm.	สูงต่ำกว่าปกติ Above or below Normal
74 **บุรีรัมย์**	**BURI RAM**								0.0	0.0	- 10.3
75 บุทไรสง	Phutthaisong								0.0	0.0	- 4.9
76 สตึก	Satuk								0.0	0.0	- 16.5
77 ลำปลายมาศ	Lam Phai Mat								0.0	0.0	- 11.8
78 นางรอง	Nang Rong*								0.0	T	- 7.4
79 **สุรินทร์**	**SURIN***								0.0	0.0	- 7.5
80 รัตนบุรี	Rattanaburi								0.0	0.0	- 9.8
81 ท่าตูม	Tha Tum*								0.0	0.0	- 3.2
82 สีขรภูมิ	Sikhoraphum								0.0	0.0	- 2.2
83 ปราสาท	Prasat								0.0	0.0	- 1.3
84 สังขะ	Sangkha								0.0	0.0	0.0
85 **ศรีสะเกษ**	**SI SA KET**								0.0	0.0	- 1.6
86 ราษีไศล	Rasi Salat								0.0	0.0	- 10.8
87 กันทรารมย์	Kanthararom								0.0	0.0	- 1.5
88 ขุขันธ์	Khukhan								0.0	0.0	- 0.3
89 ขุนหาญ	Khun Han								0.0	0.0	- 0.3
90 กันทรลักษ์	Kantharalak								0.0	14.3	+ 8.2
91 **อุบลราชธานี**	***UBON RATCHATHANI****								0.0	0.0	- 3.7
92 เขมราฐ	Khemarat								0.0	0.3	- 3.5
93 อำนาจเจริญ	Amnat Charoen								0.0	0.0	- 9.1
94 ยโสธร	Yasothon								0.0	0.0	- 9.6
95 ตระการพืชผล	Trakan Phutphon								0.0	0.0	- 3.6
96 มหาชนะชัย	Maha Chana Chai								0.0	0.0	- 12.5
97 เขื่องใน	Khuang Nai								0.0	0.0	- 8.2
98 โขงเจียม	Khong Chiam								0.0	0.0	- 7.5
99 เดชอุดม	Det Udom								0.0	0.0	- 0.4
100 บุณฑริก	Buntharik								0.0	0.0	- 0.9
ภาคกลาง	**CENTRAL PART**										
1 **นครสวรรค์**	**NAKHON SAWAN***								0.0	0.0	- 27.2
2 บรรพตพิสัย	Banphot Phisai					5.3			5.3	5.3	- 8.2
3 ชุมแสง	Chumsaeng								0.0	0.0	- 14.4
4 หนองบัว	Nong Bua								0.0	0.0	- 15.9
5 ลาดยาว	Lat Yao					2.2			2.2	2.2	- 13.9
6 ท่าตะโก	Tha Tako								0.0	0.0	- 20.5
7 พยุหคีรี	Phayuha Khiri								0.0	0.0	- 9.7
8 ตากฟ้า	Takhli								0.0	0.0	- 5.5
9 **อุทัยธานี**	**UTHAI THANI**								0.0	0.0	- 15.9
10 สว่างอารมณ์	Sawang Arom								0.0	0.0	- 16.2
11 บ้านไร่	Ban Rai								0.0	0.0	- 13.4
12 ทัพทัน	Thap Than						1.4		1.4	1.4	- 13.8
13 หนองฉาง	Nong Chang								0.0	0.0	- 20.5

สถานีฝน	Station	วันที่และจำนวนน้ำฝนเป็นมิลลิเมตร Date and amount of rainfall in millimeters กุมภาพันธ์ February 12	13	14	15	16	17	18	ฝนรวม มม. Total rainfall mm.	ฝนรวมตั้งแต่ 1 มกราคม Accumulative rainfall since 1 January ปริมาณ มม. Amount mm.	สูงต่ำกว่าปกติ Above or below Normal
14 หนองขาหย่าง	Nong Khayang								0.0	0.0	- 13.8
15 ชัยนาท	CHAI NAT								0.0	0.0	- 3.6
16 มโนรมย์	Manorom								0.0	0.0	- 13.3
17 วัดสิงห์	Wat Sing								0.0	0.0	- 23.9
18 หันคา	Hankha								0.0	0.0	- 17.2
19 สิงห์บุรี	SING BURI								0.0	0.0	- 20.1
20 อินทร์บุรี	In Buri								0.0	0.0	- 14.5
21 บางระจัน	Bang Rachan								0.0	0.0	- 24.5
22 พรหมบุรี	Phrom Buri								0.0	0.0	- 9.3
23 ลพบุรี	LOP BURI*								0.0	0.0	- 17.7
24 บ้านหมี่	Ban Mi						31.8		31.8	31.8	+ 18.6
25 บ้าชุม	Bua Chum*						0.2		0.2	0.2	- 29.2
26 ชัยบาดาล	Chai Badan						13.4		13.4	13.4	- 1.2
27 พัฒนานิคม	Phatthana Nikhom								0.0	0.0	- 6.6
28 โคกสำโรง	Khok Samrong								0.0	0.0	- 14.5
29 ท่าวุ้ง	Tha Wung								0.0	0.0	- 14.4
30 สุพรรณบุรี	SUPHAN BURI*								0.0	0.0	- 12.7
31 เดิมบางนางบวช	Doembang Nangbuat								0.0	0.0	- 6.7
32 สามชุก	Sam Chuk								0.0	0.0	- 9.3
33 ดอนเจดีย์	Don Chedi								0.0	0.0	- 17.8
34 ศรีประจันต์	Si Phrachan								0.0	0.0	- 6.1
35 อู่ทอง	U Thong								0.0	0.0	- 8.0
36 บางปลาม้า	Bang Pa Ma								0.0	0.0	- 4.1
37 สองพี่น้อง	Song Phi Nong								0.0	0.0	- 8.0
38 อ่างทอง	ANG THONG								0.0	0.0	- 21.7
39 โพธิ์ทอง	Pho Thong								0.0	0.0	- 15.3
40 ไชโย	Chaiyo								0.0	0.0	- 12.6
41 วิเศษชัยชาญ	Wiset Chai Chan								0.0	0.0	- 9.9
42 ป่าโมก	Pa Mok								0.0	0.0	- 12.6
43 สระบุรี	SARABURI								0.0	2.0	- 17.1
44 พระพุทธบาท	Phra Phutthabat								0.0	0.0	..
45 บ้านหมอ	Ban Mo								0.0	0.0	- 3.5
46 เสาไห้	Sao Hai								0.0	0.0	- 15.5
47 แก่งคอย	Kaeng Khio								0.0	0.0	- 3.9
48 หนองแค	Nong Khae						6.8		6.8	6.8	- 8.7
49 พระนครศรีอยุธยา	PHRA NAKHON SI AYUTTHAYA								0.0	0.0	- 26.0
50 ท่าเรือ	Tha Rua								0.0	0.0	
51 ผักไห่	Phak Hai								0.0	0.0	
52 บางบาล	Bang Ban								0.0	0.0	
53 เสนา	Sena								0.0	0.0	
54 บางไทร	Bang Sai								0.0	0.0	

สถานีฝน	Station	วันที่และจำนวนน้ำฝนเป็นมิลลิเมตร Date and amount of rainfall in millimeters กุมภาพันธ์ February 12	13	14	15	16	17	18	ฝนรวม มม. Total rainfall mm.	ฝนรวมตั้งแต่ 1 มกรา Accumulative rainf since 1 January ปริมาณ มม. Amount mm.	สูงต่ำกว่าป Above or below Normal
55 บางปะอิน	Bang Pa-in								0.0	0.0	
56 ปทุมธานี	PATHUM THANI								0.0	0.0	- 21.6
57 หนองเสือ	Nong Sua								0.0	0.0	
58 ธัญบุรี	Thanyaburi								0.0	0.0	
59 รังสิต	Rangsit								0.0	0.0	
60 ลำลูกกา	Lam Luk Ka								0.0	0.0	
61 นนทบุรี	NONTHABURI								0.0	0.0	- 21.5
62 บางบัวทอง	Bang Bua Thong								0.0	0.0	
63 ธนบุรี	THON BURI								0.0	0.0	- 5.3
64 ตลิ่งชัน	Taling Chan								0.0	0.0	
65 บางขุนเทียน	Bang Khun Thian								0.0	0.0	
66 ราษฎร์บูรณะ	Rat Burana								0.0	0.0	
67 พระนคร	PHRA NAKHON*					T	T		T	T	- 24.1
68 สนามบินดอนเมือง	Don Muang Airport*								0.0	T	- 16.3
69 บางเขน	Bang Khen								0.0	0.0	
70 มินบุรี	Min Buri								0.0	3.4	
71 ลาดกระบัง	Lat Krabang								0.0	0.0	
72 ศูนย์วิจัยบางนา	Bangk Na*					0.3			0.3	4.2	
73 กาญจนบุรี	KANCHANABURI*						2.0		2.0	3.5	- 24.8
74 สังขละบุรี	Sangkhla Buri								0.0	0.0	
75 เหมืองปิล็อก	Pilok								0.0	0.0	
76 ทองผาภูมิ	Thong Pha Phum*								0.0	2.0	
77 ศรีสวัสดิ์	Si Sawat								0.0	0.0	
78 ไทรโยค	Sai Yok								0.0	0.0	
79 พนมทวน	Phanom Thuan								0.0	0.0	
80 ท่าม่วง	Tha Muang								0.0	0.0	
81 นครปฐม	NAKHON PATHOM								0.0	0.0	- 17.0
82 บางเลน	Bang Len								0.0	0.0	
83 นครชัยศรี	Nakhon Chaisi								0.0	0.0	
84 ราชบุรี	RATCHABURI								0.0	0.0	- 30.9
85 บ้านโป่ง	Ban Pong								0.0	4.5	
86 โพธาราม	Photharam								0.0	0.0	
87 ดำเนินสะดวก	Damnoen Saduak								0.0	0.0	
88 ปากท่อ	Pak Tho								0.0	3.7	
89 สมุทรสงคราม	SAMUT SONGKHRAM								0.0	20.6	+ 9.9
90 บางคณฑี	Bang Khonthi								0.0	3.1	
91 อัมพวา	Amphawa								0.0	18.8	
92 สมุทรสาคร	SAMUT SAKHON	13.7							13.7	13.7	- 19.6
93 กระทุ่มแบน	Kratum Baen								0.0	0.0	
94 สมุทรปราการ	SAMUT PRAKAN								0.0	12.0	- 26.7
95 บางพลี	Bang Phli								0.0	18.4	

สถานีฝน	Station	วันที่และจำนวนน้ำฝนเป็นมิลลิเมตร Date and amount of rainfall in millimeters							ฝนรวม มม. Total rainfall mm.	ฝนรวมตั้งแต่ 1 มกราคม Accumulative rainfall since 1 January	
		กุมภาพันธ์ February								ปริมาณ มม. Amount mm.	สูงต่ำกว่าปกติ Above or below Normal
		12	13	14	15	16	17	18			
ภาคตะวันออก	**EASTERN PART**										
1 นครนายก	NAKHON NAYOK								0.0	0.0	- 45.0
2 บ้านนา	Ban Na								0.0	0.0	
3 ปากพลี	Pak Phli								0.0	0.0	
4 องครักษ์	Ongkharak								0.0	0.0	
5 ปราจีนบุรี	PRACHIN BURI *						1.8		1.8	1.8	- 29.1
6 ประจันตคาม	Prachantakham								0.0	0.0	
7 บ้านสร้าง	Ban Sang								0.0	0.0	
8 ศรีมหาโพธิ	Si Maha Phot								0.0	0.0	
9 กบินทร์บุรี	Kabin Buri*						T		T	T	
10 สระแก้ว	Sa Kaco						0.5		0.5	24.9	
11 วัฒนานคร	Watthana Nakhon						11.8		11.8	11.8	
12 อรัญประเทศ	Aranyaprathet *						6.8		6.8	9.8	- 19.7
13 ฉะเชิงเทรา	CHACHOENGSAO								0.0	0.0	- 24.4
14 บ้านโพธิ์	Ban Pho								0.0	0.0	
15 ชลบุรี	CHON BURI *								0.0	0.0	- 34.5
16 พานทอง	Phan Thong								0.0	0.0	
17 บ้านบึง	Ban Bung						6.3		6.3	8.3	
18 เกาะสีชัง	Ko Sichang *								0.0	0.4	
19 ศรีราชา	Si Racha								0.0	T	
20 สัตหีบ	Sattahip *	6.5	0.2		0.4				7.1	63.0	+ 14.0
21 ระยอง	RAYONG	T							T	63.5	+ 22.1
22 บ้านค่าย	Ban Khai								0.0	23.7	
23 แกลง	Klaeng					T	1.0		1.0	7.9	
24 จันทบุรี	CHANTHABURI *								0.0	6.1	- 64.8
25 ท่าใหม่	Tha Mai								0.0	21.9	
26 มะขาม	Makham								0.0	0.0	
27 ตราด	TRAT						33.6		33.6	47.0	- 49.6
28 เขาสมิง	Khao Saming								0.0	0.0	
29 แหลมงอบ	Laem Ngop								0.0	2.3	
30 กลองใหญ่	Khlong Yai *					0.9	3.3	1.7	5.9	15.6	- 61.4
ภาคใต้	**SOUTHERN PART**										
1 เพชรบุรี	PHETCHABURI								0.0	1.8	- 24.9
2 บ้านแหลม	Ban Laem								0.0	0.0	
3 บ้านลาด	Ban Lat								0.0	0.0	
4 ท่ายาง	Tha Yang								0.0	0.0	
5 ชะอำ	Cha-am								0.0	0.0	
6 ประจวบคีรีขันธ์	PRACHUAP KHIRI KHAN *	4.5		3.2		0.1			7.8	11.5	- 54.8
7 หัวหิน	Hua Hin *								0.0	1.1	
8 ปราณบุรี	Pran Buri								0.0	15.1	
9 ชุมพร	CHUMPHON *			T	T	1.2			1.2	30.0	-112.4

สถานีฝน	Station	วันที่และจำนวนน้ำฝนเป็นมิลลิเมตร Date and amount of rainfall in millimeters							ฝนรวม มม. Total rainfall mm.	ฝนสะสมตั้งแต่ 1 มกราคม Accumulative rainfall since 1 January	
		กุมภาพันธ์ February								ปริมาณ มม. Amount mm.	สูงต่ำกว่าปกติ Above or below Normal
		12	13	14	15	16	17	18			
10 ท่าแซะ	Tha Sae					6.3			6.3	52.7	
11 สวี	Sawi								0.0	0.0	
12 หลังสวน	Lang Suan				T				T	38.0	
13 สุราษฎร์ธานี	**SURAT THANI***								0.0	13.2	- 84.6
14 ไชยา	Chaiya								0.0	5.4	
15 เกาะสมุย	Ko Samui*				T	T			T	45.2	
16 พุนพิน	Phunphin								0.0	1.5	
17 ท่าฉาง	Tha Chang								0.0	2.9	
18 กาญจนดิษฐ์	Kanchanadit								0.0	0.0	
19 บ้านนาสาร	Ban Na San								0.0	0.0	
20 นครศรีธรรมราช	**NAKHON SI THAMMARAT***				25.0	3.5			28.5	96.7	-223.8
21 สิชล	Sichon								0.0	32.4	
22 ท่าศาลา	Tha Sala								0.0	61.0	
23 ฉวาง	Chawang								0.0	0.0	
24 ทุ่งสง	Thung Song								0.0	5.3	
25 ร่อนพิบูลย์	Ron Phibun								0.0	24.2	
26 ปากพนัง	Pak Phanang								0.0	40.5	
27 พัทลุง	**PHATTHALUNG**								0.0	17.8	-224.1
28 ควนขนุน	Khuan Khanun								0.0	61.8	
29 ปากพยูน	Pak Phayun				T				T	7.6	
30 เขาชัยสน	Khao Chaison								0.0	88.7	
31 สงขลา	**SONGKHLA***								0.0	68.5	-103.8
32 รัตภูมิ	Rattaphum				5.4				5.4	90.7	
33 หาดใหญ่	Hat Yai								0.0	31.1	
34 สะเดา	Sadao								0.0	13.2	
35 ปัตตานี	**PATTANI***			0.1	1.3				1.4	113.4	+ 1.7
36 หนองจิก	Nong Chik								0.0	109.3	
37 ยะหริ่ง	Yaring								0.0	25.3	
38 มายอ	Mayo								0.0	118.1	
39 โคกโพธิ์	Khok Pho								0.0	40.9	
40 ปะนาเระ	Panare								0.0	0.0	
41 ยะลา	**YALA**				11.8				11.8	138.0	
42 ยะหา	Yaha								0.0	161.5	
43 รามัน	Raman				16.9	4.3			21.2	130.4	
44 บันนังสตา	Bannang Satar	4.5			71.1	7.5			83.1	154.4	
45 เบตง	Betong				14.2				14.2	47.5	
46 นราธิวาส	**NARATHIWAT***	0.3		4.0	9.5	T			13.8	115.9	-322.3
47 ยี่งอ	Yi-ngo				10.6				10.6	134.4	
48 ระแงะ	Rangae			5.0	3.0				8.0	14.0	
49 ตากใบ	Tak Bai								0.0	47.1	
50 สุไหงโกลก	Sungai Kolok				58.6				58.6	108.6	

สถานีฝน	Station	วันที่และจำนวนน้ำฝนเป็นมิลลิเมตร Date and amount of rainfall in millimeters							ฝนรวม มม. Total rainfall mm.	ฝนรวมตั้งแต่ 1 มกราคม Accumulative rainfall since 1 January	
		กุมภาพันธ์ February								ปริมาณ มม. Amount mm.	สูงต่ำกว่าปกติ Above or below Normal
		12	13	14	15	16	17	18			
51 ระนอง	RANONG*							0.1	0.1	14.8	- 56.3
52 กระบุรี	Kra Buri								0.0	0.0	
53 พังงา	PHANGNGA								0.0	31.5	- 86.6
54 ตะกั่วป่า	Takua Pa								0.0	0.0	
55 กะปง	Kapong								0.0	57.6	
56 ท้ายเหมือง	Thai Muang				1.1	10.4			11.5	36.8	
57 ตะกั่วทุ่ง	Takua Thung						2.4		2.4	43.5	
58 ทับปุด	Thap Put								0.0	24.7	
59 ภูเก็ต	PHUKET*								0.0	3.2	- 61.5
60 สนามบินภูเก็ต	Phuket Airport*					T			T	72.7	
61 กระบี่	KRABI								0.0	0.0	..
62 อ่าวลึก	Ao Luk								0.0	44.2	
63 คลองท่อม	Khlong Tom								0.0	31.5	
64 ตรัง	TRANG								0.0	0.0	
65 สนามบินตรัง	Trang Airport*								0.0	4.3	- 65.2
66 สิเกา	Sikao								0.0	25.3	
67 ย่านตาขาว	Yan Ta Khao								0.0	0.0	
68 ปะเหลียน	Palian								0.0	15.8	
69 สตูล	SATUN								0.0	19.4	- 68.6
70 ทุ่งหว้า	Thung Wa								0.0	20.1	

อุณหภูมิสูงสุดและต่ำสุดประจำวันที่ ๑๒ – ๑๘ กุมภาพันธ์ ๒๕๑๖

Daily Max. and Min. Temperature 12 – 18 February 1973

สถานี	Station	อุณหภูมิสูงสุดและต่ำสุดเป็นองศา ซ. Max. and Min. Temperature in degree C. 12	13	14	15	16	17	18	เฉลี่ยสูงสุดต่ำสุด Average Max. Min.	เฉลี่ยในสัปดาห์ Weekly Mean	ค่าปกติประจำเดือน Monthly Normal
ภาคเหนือ	**NORTHERN PART**										
1 เชียงราย	CHIANG RAI	31.0 / 16.4	32.0 / 15.4	32.0 / 15.8	32.0 / 15.6	32.2 / 15.3	32.6 / 12.6	32.7 / 11.4	32.1 / 14.6	23.4	21.7
2 แม่ฮ่องสอน	MAE HONG SON	34.0 / 16.4	33.0 / 15.1	33.2 / 16.2	34.0 / 16.1	33.5 / 15.5	34.2 / 15.0	34.4 / 12.4	33.8 / 15.2	24.5	23.2
3 เชียงใหม่	CHIANG MAI	32.2 / 15.3	33.2 / 15.8	33.3 / 15.4	33.3 / 16.4	33.0 / 15.5	32.6 / 15.6	34.0 / 11.4	33.2 / 14.8	24.0	23.1
4 น่าน	NAN	34.2 / 15.3	33.4 / 16.1	33.3 / 15.9	33.8 / 16.8	34.0 / 16.6	33.5 / 18.5	36.1 / 15.0	34.3 / 16.3	25.3	23.7
5 ท่าวังผา	Tha Wang Pha	32.5 / 14.5	32.8 / 15.0	32.4 / 15.3	32.7 / 16.1	33.2 / 16.9	34.3 / 17.0	35.0 / 13.0	33.3 / 15.4	24.4	..
6 ลำปาง	LAMPANG	33.2 / 15.8	34.2 / 18.2	34.2 / 14.4	34.5 / 17.5	34.2 / 18.7	33.6 / 16.3	35.6 / 15.0	34.2 / 16.6	25.4	24.0
7 แม่สะเรียง	Mae Sariang	33.8 / 15.0	34.1 / 14.4	33.9 / 14.4	34.5 / 15.3	33.8 / 14.3	35.0 / 13.5	34.9 / 12.4	34.3 / 14.2	24.3	23.4
8 แพร่	PHRAE	32.7 / 17.1	33.3 / 17.9	34.4 / 17.6	33.7 / 18.8	34.0 / 18.3	35.4 / 19.4	36.4 / 17.5	34.2 / 18.2	26.2	24.5
9 อุตรดิตถ์	UTTARADIT	34.5 / 17.5	34.8 / 18.4	35.6 / 18.2	36.0 / 18.0	36.3 / 18.5	37.0 / 19.7	37.5 / 18.1	36.0 / 18.3	27.2	26.1
10 สนามบินอุตรดิตถ์	Uttaradit Airport	34.2 / 18.6	35.0 / 19.0	35.2 / ..	35.5 / 19.0	35.2 / 18.8	36.5 / 19.6	..	35.3 / 19.0	27.2	..
11 ตาก	TAK	34.2 / 18.9	35.4 / 18.9	35.7 / 20.0	35.3 / 19.9	36.2 / 20.2	36.4 / 20.4	36.8 / 20.5	35.7 / 19.8	27.8	26.7
12 พิษณุโลก	PHITSANULOK	34.8 / 20.0	35.3 / 20.0	35.7 / 19.5	35.6 / 20.0	35.4 / 21.0	35.4 / 22.3	36.8 / 23.0	35.6 / 20.8	28.2	26.8
13 แม่สอด	Mae Sot	33.7 / 19.1	33.9 / 18.5	34.5 / 18.4	33.4 / 19.5	33.8 / 18.1	33.9 / 18.8	33.9 / 17.8	33.9 / 18.6	26.3	25.1
14 เพชรบูรณ์	PHETCHABUN	36.0 / 17.7	36.1 / 18.2	36.1 / 18.2	36.6 / 17.5	36.9 / 19.4	35.8 / 22.0	38.4 / 23.2	36.6 / 19.4	28.0	25.9
15 หล่มสัก	Lom Sak	35.3 / 18.4	35.5 / 18.0	36.2 / 18.0	35.7 / 18.3	35.3 / 18.0	.. / 21.9	..	35.6 / 18.8	27.2	..
16 วิเชียรบุรี	Wichian Buri	33.7 / 20.4	35.5 / 17.9	35.1 / 18.1	35.3 / 18.1	36.8 / 20.9	36.6 / 20.7	36.9 / 24.9	35.7 / 20.1	27.9	..
ภาคตะวันออกเฉียงเหนือ	**NORTHEASTERN PART**										
1 หนองคาย	NONG KHAI	32.4 / 18.3	32.6 / 18.4	32.3 / 19.0	31.3 / 18.1	32.9 / 18.6	34.5 / 21.2	36.3 / 21.1	33.2 / 19.2	26.2	23.9
2 เลย	LOEI	33.9 / 15.1	33.5 / 15.5	33.1 / 16.0	32.8 / 16.0	34.3 / 15.7	35.0 / 20.4	37.7 / 18.3	34.3 / 16.7	25.5	23.6
3 อุดรธานี	UDON THANI	32.3 / 20.2	32.7 / 18.0	32.6 / 19.1	31.4 / 18.2	32.8 / 18.1	35.0 / 21.8	36.3 / 22.5	33.3 / 19.7	26.5	24.8
4 สกลนคร	SAKON NAKHON	31.9 / 20.4	33.1 / 16.7	32.0 / 19.7	32.3 / 15.8	32.0 / 17.6	34.1 / 19.0	35.2 / 21.6	32.9 / 18.7	25.8	23.9
5 นครพนม	NAKHON PHANOM	30.8 / 22.7	32.9 / 16.4	31.0 / 20.9	32.5 / 15.5	32.8 / 16.0	34.4 / 18.9	35.9 / 21.7	32.9 / 18.9	25.9	23.8
6 มุกดาหาร	Mukdahan	31.4 / 20.2	32.9 / 18.2	32.6 / 16.5	32.0 / 16.1	33.0 / 16.3	33.9 / 18.0	35.9 / 20.0	33.1 / 17.9	25.5	24.3
7 ขอนแก่น	KHON KAEN	33.1 / 19.5	34.0 / 17.5	34.6 / 18.4	33.6 / 17.2	34.5 / 19.0	36.0 / 21.2	37.4 / 23.1	34.7 / 19.4	27.1	25.7
8 โกสุมพิสัย	Kosum Phisai	32.5 / 21.1	33.8 / 17.4	34.2 / 18.4	33.2 / 17.8	35.2 / 18.8	35.8 / 20.6	.. / 23.5	34.1 / 19.6	26.9	..
9 ร้อยเอ็ด	ROI ET	32.3 / 20.1	33.3 / 17.3	33.3 / 19.7	32.8 / 17.2	34.3 / 19.0	35.0 / 19.9	36.4 / 21.7	33.9 / 19.3	26.6	25.6
10 ชัยภูมิ	CHAIYAPHUM	31.2 / 22.5	32.6 / 21.0	33.4 / 18.1	32.3 / 19.9	34.4 / 19.3	35.4 / 21.8	36.5 / 23.7	33.7 / 20.9	27.3	25.9
11 อุบลราชธานี	UBON RATCHATHANI	33.5 / 20.2	34.0 / 20.3	34.1 / 20.4	34.5 / 18.7	34.9 / 19.4	36.0 / 22.8	36.9 / 23.4	34.7 / 20.7	27.7	26.1
12 สุรินทร์	SURIN	33.6 / 20.8	34.0 / 20.2	34.1 / 20.9	34.4 / 19.4	36.0 / 21.4	37.4 / 21.5	36.2 / 22.0	35.1 / 20.9	28.0	26.1
13 ท่าตูม	Tha Tum	33.0 / 20.3	33.7 / 18.6	33.5 / 19.4	33.3 / 18.2	34.9 / 19.6	36.9 / 20.0	.. / 22.8	34.2 / 19.8	27.0	..
14 นางรอง	Nang Rong	33.8 / 20.8	34.3 / 19.4	34.2 / 19.0	33.7 / 20.7	35.6 / 20.2	37.1 / 21.9	.. / 23.7	34.8 / 20.8	27.8	..

สถานี	Station	อุณหภูมิสูงสุดและต่ำสุดเป็นองศา ซ. Max. and Min. Temperature in degree C. 12	13	14	15	16	17	18	เฉลี่ยสูงสุดต่ำสุด Average Max. Min.	เฉลี่ยในสัปดาห์ Weekly Mean	ค่าปกติประจำเดือน Monthly Normal
15 นครราชสีมา	NAKHON RATCHASIMA	33.1 20.8	33.8 18.1	33.7 17.9	33.4 19.3	35.9 19.8	36.4 22.0	36.8 22.2	34.9 20.0	27.5	26.6
16 โชคชัย	Chok Chai	31.9 21.3	32.0 18.4	32.3 17.3	32.4 19.6	35.0 19.1	34.9 22.0	22.0	33.1 19.9	26.5	..
ภาคกลาง	**CENTRAL PART**										
1 นครสวรรค์	NAKHON SAWAN	35.2 22.5	35.4 22.0	35.8 19.2	35.5 19.5	36.6 22.4	36.0 23.6	37.7 25.7	36.0 22.0	29.0	27.7
2 ลพบุรี	LOP BURI	35.0 25.0	36.3 22.4	36.0 22.8	37.0 24.0	36.6 25.0	36.3 25.3	36.3 25.0	36.2 24.1	30.2	28.3
3 สุพรรณบุรี	SUPHAN BURI	35.9 23.7	34.6 21.8	36.0 21.3	34.7 23.2	36.0 22.3	36.2 23.2	36.4 24.7	35.6 22.7	29.2	27.6
4 กาญจนบุรี	KANCHANABURI	34.6 22.3	34.5 21.2	35.6 20.4	35.8 21.0	36.4 22.2	38.1 22.6	38.2 24.1	36.2 22.0	29.1	27.6
5 ทองผาภูมิ	Thong Pha Phum	34.7 18.6	34.8 17.6	35.2 17.2	35.0 17.0	34.5 20.4	36.0 20.7	36.2 20.0	35.2 18.8	27.0	..
6 สนามบินดอนเมือง	Dong Muang Airport	34.1 24.3	33.5 23.3	34.8 24.0	34.0 24.7	33.5 23.9	33.4 25.0	33.0 25.0	33.8 24.3	29.1	27.6
7 พระนคร	PHRA NAKHON	31.7 24.9	34.0 24.0	35.0 24.2	34.4 25.0	33.5 25.1	33.9 25.6	33.4 26.0	33.7 25.0	29.4	27.9
8 ศูนย์วิจัย ฯ บางนา	Bang Na	31.4 24.3	33.9 23.4	34.4 23.8	34.1 24.5	34.2 24.8	33.7 24.5	33.5 25.4	33.6 24.4	29.0	..
ภาคตะวันออก	**EASTERN PART**										
1 ปราจีนบุรี	PRACHIN BURI	34.2 23.5	34.9 22.3	35.4 21.6	34.6 22.7	36.0 22.4	35.5 25.0	36.2 24.2	35.3 23.1	29.2	27.7
2 กบินทร์บุรี	Kabin Buri	34.8 22.8	35.3 21.2	35.6 21.0	35.2 21.8	36.7 22.1	37.1 24.8	24.4	35.8 22.6	29.2	..
3 อรัญประเทศ	Aranyaprathet	34.3 21.1	34.2 18.2	34.7 20.6	35.3 21.1	36.0 19.2	36.7 21.0	36.0 23.0	35.3 20.6	28.0	27.8
4 ชลบุรี	CHON BURI	33.6 23.4	34.9 23.3	33.7 23.5	36.4 23.7	33.5 24.0	33.5 24.8	34.0 26.0	34.2 24.1	29.2	27.3
5 เกาะสีชัง	Ko Si Chang	31.7 23.9	31.0 24.2	31.0 24.0	31.5 24.6	31.1 25.1	32.4 25.7	31.0 27.0	31.5 24.9	28.2	27.6
6 สัตหีบ	Sattahip	32.5 23.5	30.9 23.4	32.3 23.0	32.2 23.2	32.2 23.2	32.0 23.5	32.4 24.5	32.1 23.5	27.8	29.2
7 ระยอง	RAYONG	32.2 24.0	31.2 23.6	32.4 23.7	31.5 23.8	31.8 24.3	32.2 27.7	22.7	31.9 24.2	28.1	..
8 จันทบุรี	CHANTHABURI	33.9 22.4	34.1 22.4	34.7 22.4	34.3 22.5	32.8 22.6	32.9 25.0	32.5 24.2	33.6 23.1	28.4	27.0
9 กลองใหญ่	Khlong Yai	31.7 22.2	31.7 21.9	32.3 22.5	32.7 22.5	32.1 24.2	31.8 24.3	31.2 23.8	31.9 23.0	27.5	26.7
ภาคใต้	**SOUTHERN PART**										
1 หัวหิน	Hua Hin	31.2 23.0	31.1 23.2	31.7 22.9	31.7 23.6	32.3 23.4	32.7 23.3	32.8 23.8	31.9 23.3	27.6	26.3
2 ประจวบคีรีขันธ์	PRACHUAP KHIRI KHAN	30.8 22.8	31.7 22.5	30.4 22.8	31.2 22.3	31.3 22.8	31.1 22.9	31.6 22.9	31.2 22.7	27.0	25.9
3 ชุมพร	CHUMPHON	31.7 22.7	31.7 22.0	31.8 22.0	32.4 22.1	31.7 22.0	32.3 22.6	33.0 22.2	31.2 22.2	27.2	26.1
4 สุราษฎร์ธานี	SURAT THANI	33.6 20.7	32.2 20.8	30.8 20.0	32.5 20.7	33.4 21.2	34.8 21.6	32.7 21.4	32.9 20.9	26.9	26.6
5 เกาะสมุย	Ko Samui	29.5 27.0	29.2 26.9	29.7 26.8	29.9 27.1	29.8 27.2	30.0 27.2	31.3 26.0	29.9 26.9	28.4	..
6 นครศรีธรรมราช	NAKHON SI THAMMARAT	30.4 21.8	30.3 21.6	31.4 21.5	31.3 22.8	30.3 22.6	31.3 23.2	31.8 22.5	31.0 22.3	26.7	26.5
7 สงขลา	SONGKHLA	32.7 24.5	31.7 26.4	31.9 26.0	32.4 26.7	32.3 26.5	32.5 26.7	32.0 25.0	32.3 26.0	29.2	27.3
8 ปัตตานี	PATTANI	32.0 23.7	32.1 22.3	31.7 22.4	31.4 23.1	32.0 24.4	32.3 23.6	31.7 22.3	31.9 23.0	27.5	26.8
9 นราธิวาส	NARATHIWAT	31.5 25.6	31.0 25.0	33.3 24.2	32.4 25.7	31.8 25.2	32.0 24.7	33.0 23.5	32.1 24.8	28.5	26.4
10 ระนอง	RANONG	34.6 20.0	35.0 19.5	34.9 19.8	35.7 19.4	35.1 21.1	25.2 20.8	34.0 20.8	34.9 20.2	27.6	26.9
11 ภูเก็ต	PHUKET	33.9 24.3	34.5 25.7	33.9 23.8	34.0 24.8	34.0 26.1	34.2 25.8	33.1 23.8	33.9 24.9	29.4	28.0
12 สนามบินภูเก็ต	Phuket Airport	34.2 21.7	33.7 22.1	34.0 20.3	34.4 21.2	33.8 24.4	34.4 23.7	33.3 22.2	34.0 22.2	28.1	27.2
13 สนามบินตรัง	Trang Airport	35.0 24.3	34.5 25.4	34.8 25.2	34.4 24.6	34.5 26.8	35.9 24.9	36.2 22.9	35.0 24.8	29.9	27.7

แก้ไขเพิ่มเติมรายงานอากาศประจำสัปดาห์ฉบับที่ ๖/๒๕๑๖ เนื่องจากได้รับรายงานภายหลัง

Correction in weekly weather report No. 6/1973 for late report rainfall data

สถานีฝน	Station	วันที่และจำนวนน้ำฝนเป็นมิลลิเมตร Date and amount of rainfall in millimeters กุมภาพันธ์ February 5	6	7	8	9	10	11	ฝนรวม มม. Total rainfall mm.	ฝนรวมตั้งแต่ 1 มกราคม Accumulative rainfall since 1 January ปริมาณ มม. Amount mm.	สูงต่ำกว่าปกติ Above or below Normal
ภาคกลาง	CENTRAL PART										
76 ทองผาภูมิ	Thong Pha Phum							2.0	2.0	2.0	
ภาคใต้	SOUTHERN PART										
10 ท่าแซะ	Tha Sae							0.2	24.1	46.4	
41 ยะลา	YALA							26.5	31.4	126.2	..

กรมอุตุนิยมวิทยา กระทรวงคมนาคม

รายงานอากาศประจำสัปดาห์ ระหว่างวันที่ ๑๙ – ๒๕ กุมภาพันธ์ ๒๕๑๖

และ

การคาดหมายลักษณะอากาศ ระหว่างวันที่ ๒๖ กุมภาพันธ์ – ๔ มีนาคม ๒๕๑๖

ฉบับที่ ๘/๒๕๑๖

นาวาเอก ดร. เจริญ เจริญรัชต์ภาคย์

อธิบดีกรมอุตุนิยมวิทยา

METEOROLOGICAL DEPARTMENT

MINISTRY OF COMMUNICATIONS

BANGKOK, THAILAND

WEEKLY WEATHER REPORT

DURING THE PERIOD 19 – 25 FEBRUARY 1973

AND

WEATHER OUTLOOK

DURING 26 FEBRUARY – 4 MARCH 1973

No. 8/1973

Charoen Charoen-rajapark

Captain, R.T.N.

Director — General

N.O.A.A.
U. S. Dept. of Commerce

หมายเหตุ

๑. สถานีของกรมอุตุนิยมวิทยา (ที่มีเครื่องหมาย *) ทำการตรวจวัดจำนวนฝนตกเวลา ๐๗.๐๐ น.ทุก ๆ วัน โดยเจ้าหน้าที่ของกรมอุตุนิยมวิทยา ดังนั้น จำนวนฝนรายวันในรายงานเล่มนี้ หมายถึงปริมาณฝนรวมในช่วงเวลา ๒๔ ชม. ตั้งแต่เวลา ๐๗.๐๐ น.ของวันที่แจ้งไว้ในรายงานจนถึงเวลา ๐๗.๐๐ น.ของวันรุ่งขึ้น

๒. สถานีฝน (ที่ไม่มีเครื่องหมาย *) ตามอำเภอหรือจังหวัด ทำการตรวจวัดจำนวนฝนตกเวลา ๐๙.๐๐ น. ทุก ๆ วัน โดยเจ้าหน้าที่ที่อยู่ในอำเภอหรือจังหวัดที่ได้รับการแต่งตั้งจากกรมอุตุนิยมวิทยา ดังนั้น จำนวนฝนรายวัน หมายถึงปริมาณฝนรวมในช่วงเวลา ๒๔ ชม. ตั้งแต่เวลา ๐๙.๐๐ น.ของวันที่แจ้งไว้ในรายงานจนถึงเวลา ๐๙.๐๐ น.ของวันรุ่งขึ้น

๓. ข้อมูลฝนและอุณหภูมิ ที่ปรากฏในรายงานประจำสัปดาห์เล่มนี้ เป็นผลการตรวจวัดฝนที่เจ้าหน้าที่ผู้ทำการตรวจรายงานส่งมาบังกรมอุตุนิยมวิทยาทุก ๆ วัน ภายหลังการตรวจดังนี้.–

- สถานีของกรมอุตุนิยมวิทยา ส่งรายงานทางวิทยุสื่อสารและโทรเลข
- สถานีฝนตามอำเภอหรือจังหวัด ส่งรายงานทางโทรเลข

รายงานดังกล่าวนี้จะส่งมาถึงกรมอุตุนิยมวิทยาตั้งแต่เวลาประมาณ ๐๗.๐๐ น. จนถึงเวลา ๑๙.๐๐ น. ทุก ๆ วัน

๔. ข้อมูลต่าง ๆ เหล่านี้ได้ดำเนินการจัดพิมพ์จากรายงานที่ได้รับทางวิทยุสื่อสารและโทรเลข โดยยังไม่ได้ทำการตรวจสอบ เพื่อสนองความต้องการแก่ผู้ใช้อย่างรีบด่วน ดังนั้น ผู้ใช้จึงควรพิจารณาข้อมูลก่อนที่จะนำไปใช้ หากมีข้อสงสัยประการใด โปรดติดต่อสอบถามเจ้าหน้าที่แผนกสถิติฝน กองอุตุนิยมวิทยาอุทก

๕. สัญญลักษณ์ต่าง ๆ มีความหมายดังต่อไปนี้.–

ช่องว่าง	แสดงว่า	ไม่มีฝนหรือยังไม่ได้รับรายงานประจำวัน
T	"	ฝนตกเล็กน้อยวัดได้ไม่ถึง ๐.๑ มม.
*	"	เป็นสถานีของกรมอุตุนิยมวิทยา

กองอุตุนิยมวิทยาอุทก กรมอุตุนิยมวิทยา
บางกะปิ กรุงเทพมหานคร
โทร. ๙๑๖๐๕๓, ๙๑๐๑๗๘

การคาดหมายลักษณะอากาศใน ๗ วันข้างหน้า
ทั้งแต่วันที่ ๒๖ กุมภาพันธ์ – ๔ มีนาคม ๒๕๑๖

ลักษณะทั่วไป

บริเวณความกดอากาศต่ำอันเนื่องจากความร้อนจะยังคงปกคลุมประเทศไทยตอนบนในระยะสัปดาห์นี้

ภาคเหนือ ภาคตะวันออกเฉียงเหนือ ภาคกลาง ภาคตะวันออก อ่าวไทย ฝั่งตะวันออก	ตลอดสัปดาห์ท้องฟ้าโปร่งเป็นส่วนมาก กับจะมีฝนเล็กน้อยเป็นบางแห่ง ระดับอุณหภูมิจะสูงขึ้นเกือบทั่วไป และลมทะเลมีกำลังค่อนข้างแรงในตอนบ่ายถึงค่ำ
อ่าวไทย ฝั่งตะวันตก	ตลอดสัปดาห์จะมีฝนเป็นแห่ง ๆ ตามชายฝั่ง
ภาคใต้ ฝั่งตะวันตก	ตลอดสัปดาห์จะมีฝนเล็กน้อยเป็นบางแห่ง
กรุงเทพมหานคร	ตลอดสัปดาห์ท้องฟ้าโปร่งเป็นส่วนมาก และระดับอุณหภูมิจะสูงขึ้น

กรมอุตุนิยมวิทยา

๒๖ ก.พ.๑๖

Weather outlook for the period 26 February - 4 March 1973

General Situation

Heat lows will still cover the Upper Thailand during this week.

Northern Part: Northeastern Part: Central Part: Eastern Part: Gulf of Thailand, East Coast:	Throughout the week, mostly fair with isolated light showers. An increase in temperature in most places and rather active sea breezes during the afternoon and evening.
Gulf of Thailand, West Coast:	Throughout the week, isolated showers along the coast.
Southern Thailand, West Coast:	Throughout the week, isolated light showers.
Bangkok Metropolis:	Throughout the week, mostly fair with an increase in temperature.

Meteorological Department
26 February 1973

สรุปลักษณะอากาศทั่วไปในรอบสัปดาห์
ตั้งแต่วันที่ ๑๙ – ๒๕ กุมภาพันธ์ ๒๕๑๖

๑. ในระหว่างสัปดาห์ บริเวณความกดอากาศต่ำปกคลุมบริเวณภาคตะวันออกเฉียงเหนือและภาคเหนือของประเทศไทย ทำให้ลมฝ่ายใต้พัดเข้าสู่อ่าวไทยและประเทศไทยตอนบนชัดเจนขึ้น เป็นลักษณะช่วงเปลี่ยนจากฤดูหนาวเป็นฤดูร้อนหรือช่วงเริ่มฤดูร้อน อุณหภูมิได้เริ่มสูงขึ้นโดยทั่วไป เว้นแต่ในบริเวณตอนบนของภาคเหนือซึ่งอากาศยังคงอยู่ในเกณฑ์ค่อนข้างหนาว

๒. ในระหว่างสัปดาห์ ปรากฏว่ามีฝนตกเล็กน้อยถึงปานกลางเป็นบางแห่งในภาคตะวันออกเฉียงเหนือและบริเวณอ่าวไทยฝั่งตะวันออก โดยมีฝนตกหนักวัดได้ ๔๗.๕ มม.ที่ อ.ขลุง จ.จันทบุรี เมื่อวันที่ ๑๙ ก.พ. และวัดได้ ๓๘.๐ มม.ที่ อ.อุทุมพรพิสัย จ.ศรีสะเกษ เมื่อวันที่ ๒๑ ก.พ. ส่วนในภาคใต้ฝนได้ลดน้อยลงไปอย่างชัดเจน

๓. ในระหว่างสัปดาห์ รายงานอุณหภูมิต่ำสุดในภาคต่าง ๆ ของประเทศไทยมีดังนี้.–

ภาคเหนือ	๙.๐ °ซ.ที่ อ.แม่สะเรียง	จ.แม่ฮ่องสอน	เมื่อวันที่	๒๒	ก.พ.
ภาคตะวันออกเฉียงเหนือ	๑๔.๔ °ซ.ที่ อ.เมือง	จ.เลย	"	๒๐	"
ภาคกลาง	๑๒.๘ °ซ.ที่ อ.ทองผาภูมิ	จ.กาญจนบุรี	"	๒๔	"
ภาคตะวันออก	๒๓.๓ °ซ.ที่ อ.คลองใหญ่	จ.ตราด	"	๒๕	"
ภาคใต้	๑๗.๒ °ซ.ที่ อ.เมือง	จ.สุราษฎร์ธานี	"	๒๕	"

กรมอุตุนิยมวิทยา

๒๖ ก.พ.๑๖

General Situation
Period 19 - 25 February 1973

1. During the week, low pressure cells which occasionally dominated the northeastern and northern parts of Thailand, caused southerly winds to prevail through the Gulf of Thailand and Upper Thailand markedly. It was the changing period from winter to summer or the beginning period of summer. Higher temperatures were recorded in general, except in the upper portion of the northern part, where rather cool weather was experienced.

2. During the week, isolated light to moderate rainfalls occurred in the northeastern part and the Gulf of Thailand, East Coast with heavy rainfalls of 47.5 mm. at Amphoe Khlung, Chanthaburi on 19 Feb. and of 38.0 mm. at Amphoe Uthumphon Phisai, Si Sa Ket on 21 Feb. While in the southern part, the rainfalls were deficient markedly.

3. During the week the lowest temperatures in the various parts of Thailand were as follow:-

Northern Part	9.0 °C.at Mae Sariang	on	22	February
Northeastern Part	14.4 °C.at Loei	"	20	"
Central Part	12.8 °C.at Thong Pha Phum	"	24	"
Eastern Part	23.3 °C.at Khlong Yai	"	25	"
Southern Part	17.2 °C.at Surat Thani	"	25	"

Meteorological Department
26 February 1973

ข่าวอากาศเพื่อการเกษตรประจำสัปดาห์

ตั้งแต่วันที่ ๑๙ - ๒๕ กุมภาพันธ์ ๒๕๑๖ มีลักษณะอากาศซึ่งพอสรุปได้ดังต่อไปนี้.-

๑. ในระหว่างสัปดาห์ บริเวณความกดอากาศต่ำปกคลุมบริเวณภาคตะวันออกเฉียงเหนือและภาคเหนือของประเทศไทย ทำให้ลมฝ่ายใต้พัดเข้าสู่อ่าวไทยและประเทศไทยตอนบนชัดเจนขึ้น เป็นลักษณะช่วงเปลี่ยนจากฤดูหนาวเป็นฤดูร้อนหรือช่วงเริ่มฤดูร้อน อุณหภูมิได้เริ่มสูงขึ้นโดยทั่วไป เว้นแต่ในบริเวณตอนบนของภาคเหนือซึ่งอากาศยังคงอยู่ในเกณฑ์ค่อนข้างหนาว

๒. ในระหว่างสัปดาห์ ปรากฏว่ามีฝนตกเล็กน้อยถึงปานกลางเป็นบางแห่งในภาคตะวันออกเฉียงเหนือและบริเวณอ่าวไทยฝั่งตะวันออก โดยมีฝนตกหนักวัดได้ ๔๘.๕ มม. ที่ อ.ชลุง จ.จันทบุรี เมื่อวันที่ ๑๙ ก.พ. และวัดได้ ๗๘.๐ มม. ที่ อ.อุทุมพรพิสัย จ.ศรีสะเกษ เมื่อวันที่ ๒๑ ก.พ. ส่วนในภาคใต้ฝนได้เริ่มทิ้งขาดหายไปอย่างชัดเจน

ข้อควรทราบ

บริเวณความกดอากาศต่ำอันเนื่องจากความร้อนได้เริ่มปกคลุมประเทศไทยตอนบน อันจะเป็นเหตุให้ภาคเหนือ ภาคตะวันออกเฉียงเหนือ ภาคกลาง และภาคตะวันออก มีอากาศร้อนอบอ้าวขึ้นเป็นลำดับเกือบทั่วไป กับจะมีฝนเล็กน้อยเป็นบางแห่งในสัปดาห์นี้ สำหรับภาคใต้จะมีฝนเป็นแห่ง ๆ ตามชายฝั่ง.

กองอากาศเกษตร กรมอุตุนิยมวิทยา

๒๖ กุมภาพันธ์ ๒๕๑๖

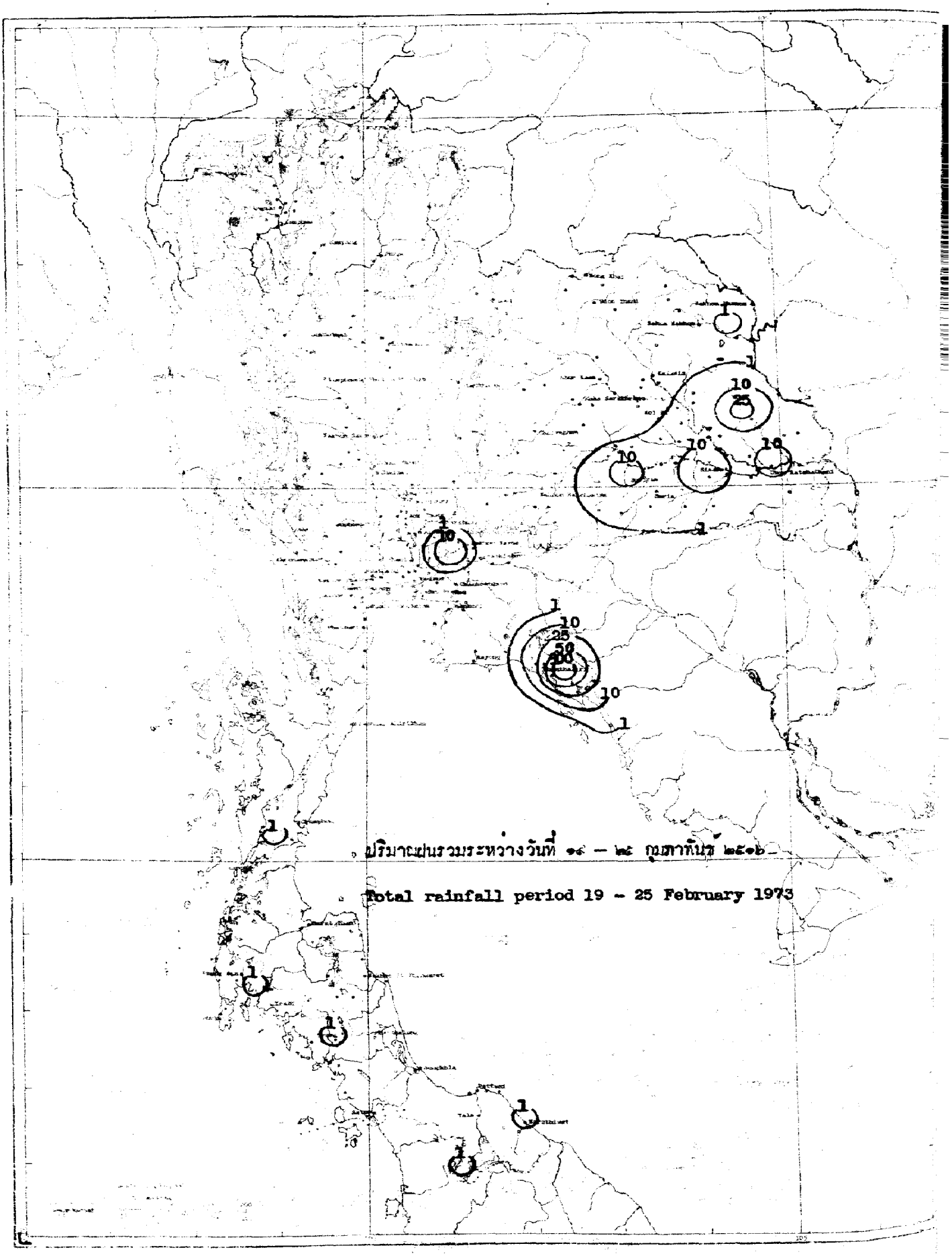
ปริมาณฝนรวมระหว่างวันที่ ๑๙ – ๒๕ กุมภาพันธ์ ๒๕๑๖
Total rainfall period 19 – 25 February 1973

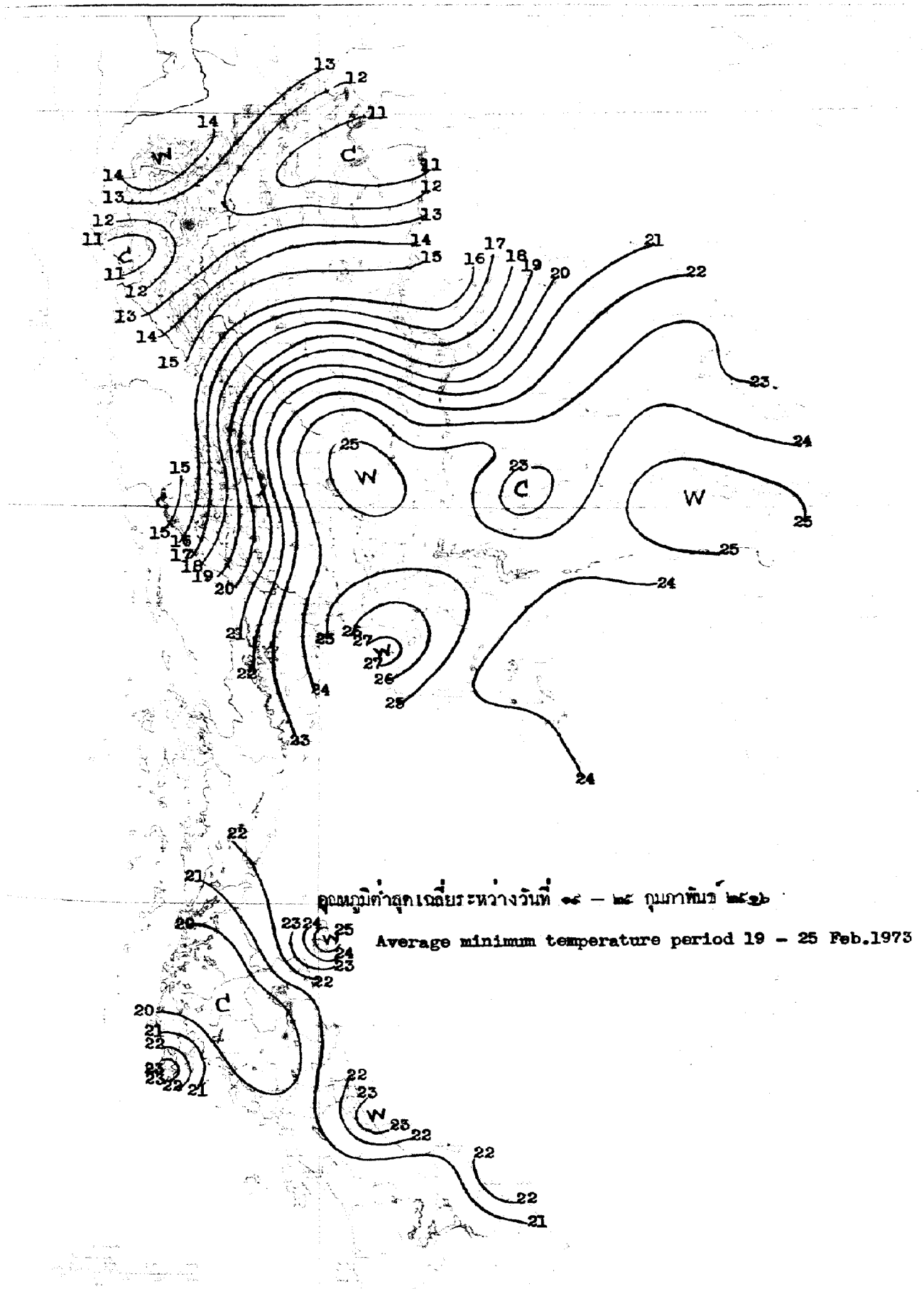

อุณหภูมิต่ำสุดเฉลี่ยระหว่างวันที่ ๑๙ – ๒๕ กุมภาพันธ์ ๒๕๑๖

Average minimum temperature period 19 – 25 Feb.1973

สถานีฝน	Station	วันที่และจำนวนน้ำฝนเป็นมิลลิเมตร Date and amount of rainfall in millimeters							ฝนรวม มม. Total rainfall mm.	ฝนรวมตั้งแต่ 1 มกราคม Accumulative rainfall since 1 January	
		กุมภาพันธ์ February								ปริมาณ มม. Amount mm.	สูงต่ำกว่าปกติ Above or below Normal
		19	20	21	22	23	24	25			
ภาคเหนือ	**NORTHERN PART**										
1 **เชียงราย**	**CHIANG RAI***								0.0	0.0	- 26.0
2 แม่สาย	Mae Sai								0.0	0.0	- 30.0
3 เชียงแสน	Chiang Saen								0.0	0.0	- 33.2
4 เชียงของ	Chiang Khong								0.0	0.0	- 22.8
5 แม่จัน	Mae Chan								0.0	0.0	- 15.9
6 แม่สรวย	Mae Suai								0.0	0.0	- 21.5
7 เทิง	Thoeng								0.0	0.0	- 17.6
8 เชียงคำ	Chiang Kham								0.0	0.0	- 16.5
9 เวียงป่าเป้า	Wiang Pa Pao								0.0	0.0	- 12.5
10 พาน	Phan								0.0	0.0	- 11.4
11 แม่ใจ	Mae Chai								0.0	0.0	- 13.4
12 พะเยา	Phayao								0.0	0.0	- 7.5
13 จุน	Chun								0.0	0.0	- 20.7
14 **แม่ฮ่องสอน**	**MAE HONG SON***								0.0	0.0	- 15.4
15 ปาย	Pai								0.0	0.0	- 12.3
16 ขุนยวม	Khun Yuam								0.0	0.0	- 8.1
17 แม่ลาน้อย	Mae La Noi								0.0	0.0	..
18 แม่สะเรียง	Mae Sariang*								0.0	0.0	- 15.0
19 **เชียงใหม่**	**CHIANG MAI***								0.0	0.0	- 18.1
20 ฝาง	Fang								0.0	0.0	- 21.0
21 แม่อาย	Mae Ai								0.0	0.0	..
22 เชียงดาว	Chiang Dao								0.0	0.0	- 18.1
23 แม่แตง	Mae Taeng								0.0	0.0	- 13.2
24 แม่ริม	Mae Rim								0.0	0.0	- 12.4
25 สันทราย	San Sai								0.0	0.0	- 14.3
26 ดอยสะเก็ด	Doi Saket								0.0	0.0	- 14.8
27 สันกำแพง	San Kamphaeng								0.0	0.0	- 4.9
28 ฮางดง	Hang Dong								0.0	0.0	- 9.5
29 สารภี	Saraphi								0.0	0.0	..
30 สันป่าตอง	San Pa Tong								0.0	0.0	- 21.2
31 จอมทอง	Chom Thong								0.0	0.0	- 17.5
32 ฮอด	Hot								0.0	0.0	- 12.7
33 **ลำพูน**	**LAMPHUN**								0.0	0.0	- 5.3
34 ป่าซาง	Pa Sang								0.0	0.0	- 9.6
35 ลี้	Li								0.0	0.0	- 12.2
36 **ลำปาง**	**LAMPANG***								0.0	0.1	- 9.9
37 งาว	Ngao								0.0	0.0	- 10.1
38 แจ้ห่ม	Chae Hom								0.0	0.0	- 3.2
39 เกาะคา	Ko Kha								0.0	0.0	- 8.4
40 สบปราบ	Sop Prap								0.0	2.0	- 7.5

สถานีฝน	Station	วันที่และจำนวนน้ำฝนเป็นมิลลิเมตร Date and amount of rainfall in millimeters							ฝนรวม มม. Total rainfall mm.	ฝนรวมตั้งแต่ 1 มกราคม Accumulative rainfall since 1 January	
		กุมภาพันธ์ February								ปริมาณ มม. Amount mm.	สูงต่ำกว่าปกติ Above or below Normal
		19	20	21	22	23	24	25			
41 เถิน	Thoen								0.0	0.0	- 7.5
42 แม่ริก	Mae Phrik								0.0	0.0	- 4.8
43 แพร่	PHRAE*								0.0	T	- 15.4
44 สอง	Song								0.0	0.0	- 16.3
45 สูงเม่น	Sung Men								0.0	0.0	- 5.1
46 เด่นชัย	Den Chai								0.0	0.0	- 7.9
47 น่าน	NAN*								0.0	1.2	- 23.0
48 ทุ่งช้าง	Thung Chang								0.0	0.0	- 22.6
49 เชียงกลาง	Chiang Klang								0.0	0.0	..
50 ท่าวังผา	Tha Wang Pha*								0.0	0.0	- 9.7
51 ปัว	Pua								0.0	0.0	- 18.0
52 สา	Sa								0.0	0.0	- 11.8
53 นาน้อย	Na Noi								0.0	0.0	- 8.1
54 อุตรดิตถ์	UTTARADIT*								0.0	0.0	- 19.1
55 ฟากท่า	Fak Tha								0.0	0.0	- 21.0
56 น้ำปาด	Nam Pat								0.0	0.0	- 11.6
57 สนามบินอุตรดิตถ์	Uttaradit Airport*								0.0	0.0	- 35.9
58 ท่าปลา	Tha Pla								0.0	0.0	- 17.8
59 ลับแล	Laplae								0.0	0.0	- 14.4
60 ตาก	TAK*								0.0	0.0	- 6.9
61 เขื่อนภูมิพล	Bhumibol Dam*								0.0	0.0	- 9.6
62 บ้านตาก	Ban Tak								0.0	0.0	- 27.3
63 แม่ระมาด	Mae Ramat								0.0	0.0	- 5.5
64 แม่สอด	Mae Sot*								0.0	0.0	- 13.1
65 สุโขทัย	SUKHOTHAI								0.0	0.0	- 17.2
66 ทุ่งสลีเภา	Thung Saliam								0.0	0.0	- 10.3
67 สวรรคโลก	Sawankhalok								0.0	0.0	- 11.3
68 กงไกรลาศ	Kong Krailat								0.0	0.0	- 17.1
69 บ้านด่านลานหอย	Ban Dan Lan Hoi								0.0	0.0	- 39.1
70 พิษณุโลก	PHITSANULOK*								0.0	13.0	- 4.8
71 นครไทย	Nakhon Thai								0.0	0.0	- 23.6
72 พรหมพิราม	Phrom Phiram								0.0	0.0	- 19.5
73 วังทอง	Wang Thong								0.0	1.9	- 24.1
74 บางกระทุ่ม	Bang Krathum								0.0	0.0	- 25.9
75 กำแพงเพชร	KAMPHAENG PHET								0.0	0.0	- 12.0
76 ทรานกระต่าย	Phan Kratai								0.0	0.0	- 22.2
77 คลองขลุง	Khlong Khlung								0.0	59.6	+ 41.7
78 ขนุวรลักษบุรี	Khanu Woralaksaburi								0.0	T	- 21.6
79 พิจิตร	PHICHIT								0.0	0.0	- 23.7
80 สามง่าม	Sam Ngam								0.0	0.0	- 17.2
81 ตะพานหิน	Taphan Hin								0.0	0.0	- 18.1

สถานีฝน	Station	วันที่และจำนวนน้ำฝนเป็นมิลลิเมตร Date and amount of rainfall in millimeters กุมภาพันธ์ February 19	20	21	22	23	24	25	ฝนรวม มม. Total rainfall mm.	ฝนรวมตั้งแต่ 1 มกราคม Accumulative rainfall since 1 January ปริมาณ มม. Amount mm.	สูงต่ำกว่าปกติ Above or below Normal
82 บางมูลนาก	Bang Mun Nak								0.0	0.0	- 14.4
83 โพทะเล	Pho Thale								0.0	0.0	- 14.2
84 เพชรบูรณ์	**PHETCHABUN** *								0.0	6.1	- 22.9
85 หล่มเก่า	Lom Kao								0.0	0.0	- 13.5
86 หล่มสัก	Lom Sak*								0.0	0.5	- 19.7
87 ชนแดน	Chon Daen								0.0	0.0	- 17.2
88 หนองไผ่	Nong Phai								0.0	0.0	- 22.8
89 วิเชียรบุรี	Wichian Buri*								0.0	0.0	- 24.8
ภาคตะวันออกเฉียงเหนือ	**NORTHEASTERN PART**										
1 เลย	**LOEI** *								0.0	0.0	- 17.3
2 เชียงคาน	Chiang Khan								0.0	0.0	- 15.6
3 ท่าลี่	Tha Li								0.0	0.0	- 18.6
4 ด่านซ้าย	Dan Sai								0.0	0.0	- 27.5
5 วังสพุง	Wang Saphung								0.0	0.0	- 25.4
6 หนองคาย	**NONG KHAI** *								0.0	0.0	- 20.0
7 ศรีเชียงใหม่	Si Chiang Mai								0.0	0.0	- 8.7
8 ท่าบ่อ	Tha Bo								0.0	0.0	- 9.7
9 โพนพิสัย	Phon Phisai								0.0	0.0	- 14.4
10 บึงกาฬ	Bung Kan								0.0	0.0	- 23.0
11 เซกา	Seka								0.0	0.0	- 8.1
12 อุดรธานี	**UDON THANI** *								0.0	0.0	- 28.0
13 เพ็ญ	Phen								0.0	0.0	- 8.5
14 กุมภวาปี	Kumphawapi								0.0	0.0	- 14.8
15 หนองหาร	Nong Han								0.0	0.0	- 4.9
16 หนองบัวลำภู	Nong Bua Lam Phu								0.0	0.0	- 11.9
17 สกลนคร	**SAKON NAKHON** *		T						T	T	- 20.0
18 วานรนิวาส	Wanon Niwat								0.0	0.0	- 15.6
19 สว่างแดนดิน	Sawang Daen Din								0.0	0.0	- 12.7
20 พรรณานิคม	Phanna Nikhom								0.0	0.0	- 17.4
21 นครพนม	**NAKHON PHANOM** *		T						T	0.9	- 22.0
22 บ้านแพง	Ban Phaeng								0.0	0.0	- 11.5
23 ท่าอุเทน	Tha Uthen								0.0	0.0	- 22.3
24 นาแก	Na Kae		2.5						2.5	4.7	- 13.5
25 ธาตุพนม	That Phanom								0.0	0.0	- 18.2
26 มุกดาหาร	Mukdahan *			T					T	T	- 15.6
27 กาฬสินธุ์	**KALASIN**								0.0	0.0	- 15.9
28 ยางตลาด	Yang Talat								0.0	0.0	- 23.3
29 สหัสขันธ์	Sahatsakhan								0.0	0.0	- 26.0
30 กุฉินารายณ์	Kuchinarai								0.0	0.0	- 9.9
31 กมลาไสย	Kamalasai								0.0	0.0	- 15.4
32 ร้อยเอ็ด	**ROI ET** *		0.4						0.4	0.4	- 12.2

สถานีฝน	Station	วันที่และจำนวนน้ำฝนเป็นมิลลิเมตร Date and amount of rainfall in millimeters							ฝนรวม มม. Total rainfall mm.	ฝนรวมตั้งแต่ 1 มกราคม Accumulative rainfall since 1 January	
		กุมภาพันธ์ February								ปริมาณ มม. Amount mm.	สูงต่ำกว่าปกติ Above or below Normal
		19	20	21	22	23	24	25			
33 โพนทอง	Phon Thong								0.0	0.0	- 11.5
34 ธวัชบุรี	Thawatchaburi								0.0	0.0	- 11.3
35 อาจสามารถ	At Samat								0.0	0.0	- 18.2
36 เสลภูมิ	Selaphum								0.0	0.0	- 15.4
37 จตุรพักตร์พิมาน	Chaturaphak Phiman								0.0	0.0	- 10.7
38 เกษตรวิสัย	Kaset Wisai								0.0	0.0	- 10.0
39 สุวรรณภูมิ	Suwannaphum								0.0	0.0	- 24.1
40 มหาสารคาม	MAHA SARAKHAM								0.0	0.0	- 25.7
41 เชียงยืน	Chiang Yun								0.0	0.0	- 11.2
42 กันทรวิชัย	Kantharawichai								0.0	0.0	- 14.4
43 โกสุมพิสัย	Kosum Phisai *								0.0	0.0	- 16.1
44 บรบือ	Borabu								0.0	0.0	- 28.1
45 วาปีปทุม	Wapi Pathum								0.0	0.0	- 19.9
46 พยัคฆภูมิพิสัย	Phayakkhaphum Phisai								0.0	0.0	- 18.0
47 ขอนแก่น	KHON KAEN *								0.0	0.0	- 25.4
48 น้ำพอง	Nam Phong								0.0	0.0	- 5.0
49 ภูเวียง	Phu Wiang								0.0	0.0	- 19.0
50 ชุมแพ	Chum Phae								0.0	0.0	- 13.2
51 มัญจาคีรี	Mancha Khiri								0.0	0.0	- 16.2
52 ชนบท	Chonnabot								0.0	0.0	- 20.8
53 บ้านไผ่	Ban Phai								0.0	0.0	- 11.5
54 พล	Phon								0.0	0.0	- 24.6
55 หนองสองห้อง	Nong Song Hong								0.0	0.0	- 25.5
56 ชัยภูมิ	CHAIYAPHUM *			0.2					0.2	2.9	- 15.6
57 เกษตรสมบูรณ์	Kaset Sombun								0.0	0.0	- 10.8
58 ภูเขียว	Phu Khieo								0.0	0.0	- 17.7
59 คอนสวรรค์	Khon Sawan								0.0	0.0	- 15.3
60 จัตุรัส	Chatturat								0.0	0.0	- 42.2
61 บำเหน็จณรงค์	Bamnet Narong								0.0	0.0	- 19.4
62 นครราชสีมา	NAKHON RATCHASIMA *			T					T	1.8	- 26.2
63 บัวใหญ่	Bua Yai								0.0	0.0	- 14.7
64 คง	Khong								0.0	0.0	- 5.9
65 ด่านขุนทด	Dan Khun Thot								0.0	0.0	- 13.0
66 โนนไทย	Non Thai								0.0	0.0	- 16.4
67 โนนสูง	Non Sung								0.0	0.0	- 11.7
68 พิมาย	Phimai								0.0	0.0	..
69 สีคิ้ว	Sikhiu								0.0	0.0	- 19.8
70 สูงเนิน	Sung Noen								0.0	0.0	- 15.1
71 ปักธงชัย	Pak Thong Chai								0.0	0.0	- 17.1
72 โชคชัย	Chok Chai *								0.0	2.4	- 22.4
73 ครบุรี	Khon Buri								0.0	0.0	- 13.6

สถานีฝน	Station	วันที่และจำนวนน้ำฝนเป็นมิลลิเมตร Date and amount of rainfall in millimeters กุมภาพันธ์ February 19	20	21	22	23	24	25	ฝนรวม มม. Total rainfall mm.	ฝนรวมตั้งแต่ 1 มกราคม Accumulative rainfall since 1 January ปริมาณ มม. Amount mm.	สูงต่ำกว่าปกติ Above or below Normal
74 **บุรีรัมย์**	**BURI RAM**		12.8						12.8	20.4	+ 7.2
75 พุทไธสง	Phutthaisong								0.0	0.0	- 9.6
76 สตึก	Satuk								0.0	0.0	- 21.0
77 ลำปลายมาศ	Lam Phai Mat								0.0	0.0	- 17.9
78 นางรอง	Nang Rong*		T						T	T	- 20.8
79 **สุรินทร์**	**SURIN***								0.0	0.0	- 8.9
80 รัตนบุรี	Rattanaburi								0.0	0.0	- 11.7
81 ท่าตูม	Tha Tum*								0.0	0.0	- 6.1
82 ศีขรภูมิ	Sikhoraphum								0.0	0.0	- 4.0
83 ปราสาท	Prasat		5.2						5.2	5.2	+ 2.3
84 สังขะ	Sangkha								0.0	0.0	- 4.1
85 **ศรีสะเกษ**	**SI SA KET**								0.0	0.0	- 1.9
86 ราษีไศล	Rasi Salai								0.0	0.0	- 12.8
87 กันทรารมย์	Kantharurom								0.0	0.0	- 1.9
88 ขุขันธ์	Khukhan								0.0	0.0	- 0.3
89 ขุนหาญ	Khun Han								0.0	0.0	- 1.9
90 กันทรลักษ์	Kantharalak								0.0	14.3	+ 8.2
91 **อุบลราชธานี**	**UBON RATCHATHANI***		16.5	5.4					21.9	21.9	+ 18.0
92 เขมราฐ	Khemarat			1.5					1.5	1.8	- 4.2
93 อำนาจเจริญ	Amnat Charoen			29.5					29.5	29.5	+ 18.7
94 ยโสธร	Yasothon		1.1	T					1.1	1.1	- 11.9
95 ตระการพืชผล	Trakan Phutphon		10.9						10.9	10.9	+ 6.6
96 มหาชนะชัย	Maha Chana Chai			6.2					6.2	6.2	- 6.3
97 เขื่องใน	Khuang Nai								0.0	0.0	- 10.7
98 โขงเจียม	Khong Chiam								0.0	0.0	- 7.7
99 เดชอุดม	Det Udom								0.0	0.0	- 5.6
100 บุณฑริก	Buntharik								0.0	0.0	- 1.4
ภาคกลาง	**CENTRAL PART**										
1 **นครสวรรค์**	**NAKHON SAWAN***								0.0	0.0	- 30.7
2 บรรพตพิสัย	Banphot Phisai								0.0	5.3	- 13.1
3 ชุมแสง	Chumsaeng								0.0	0.0	- 16.5
4 หนองบัว	Nong Bua								0.0	0.0	- 19.2
5 ลาดยาว	Lat Yao								0.0	2.2	- 19.2
6 ท่าตะโก	Tha Tako								0.0	0.0	- 23.6
7 พยุหคีรี	Phayuha Khiri								0.0	0.0	- 12.1
8 ตาคลี	Takhli								0.0	0.0	- 5.5
9 **อุทัยธานี**	**UTHAI THANI**								0.0	0.0	- 23.2
10 สว่างอารมณ์	Sawang Arom								0.0	0.0	- 21.9
11 บ้านไร่	Ban Rai								0.0	0.0	- 17.5
12 ทัพทัน	Thap than								0.0	1.4	- 17.7
13 หนองฉาง	Nong Chang								0.0	0.0	- 35.2

สถานีฝน	Station	วันที่และจำนวนน้ำฝนเป็นมิลลิเมตร Date and amount of rainfall in millimetres กุมภาพันธ์ February 19	20	21	22	23	24	25	ฝนรวม มม. Total rainfall mm.	ฝนรวมตั้งแต่ 1 มกราคม Accumulative rainfall since 1 January ปริมาณ มม. Amount mm.	สูงต่ำกว่าปกติ Above or below Normal
14 หนองขาหย่าง	Nong Khayang								0.0	0.0	- 18.8
15 ชัยนาท	CHAI NAT								0.0	0.0	- 8.9
16 มโนรมย์	Manorom								0.0	0.0	- 15.8
17 วัดสิงห์	Wat Sing								0.0	0.0	- 34.7
18 หันคา	Hankha								0.0	0.0	- 18.0
19 สิงห์บุรี	SING BURI								0.0	0.0	- 28.0
20 อินทร์บุรี	In Buri								0.0	0.0	- 18.6
21 บางระจัน	Bang Rachan								0.0	0.0	- 28.7
22 พรหมบุรี	Phrom Buri								0.0	0.0	- 14.6
23 ลพบุรี	LOP BURI*								0.0	0.0	- 23.6
24 บ้านหมี่	Ban Mi								0.0	31.8	+ 7.2
25 บัวชุม	Bua Chum*								0.0	0.2	- 39.8
26 ชัยบาดาล	Chai Badan								0.0	13.4	- 6.6
27 พัฒนานิคม	Phatthana Nikhom								0.0	0.0	- 29.2
28 โคกสำโรง	Khok Samrong								0.0	0.0	- 17.8
29 ท่าวุ้ง	Tha Wung								0.0	0.0	- 25.4
30 สุพรรณบุรี	SUPHAN BURI*								0.0	0.0	- 15.3
31 เดิมบางนางบวช	Doombang Nangbuat								0.0	0.0	- 8.5
32 สามชุก	Sam Chuk								0.0	0.0	- 12.4
33 ดอนเจดีย์	Don Chedi								0.0	0.0	- 39.0
34 ศรีประจันต์	Si Parachan								0.0	0.0	- 12.2
35 อู่ทอง	U Thong								0.0	0.0	- 8.0
36 บางปลาม้า	Bang Pa Ma								0.0	0.0	- 5.8
37 สองพี่น้อง	Song Phi Nong								0.0	0.0	- 8.3
38 อ่างทอง	ANG THONG								0.0	0.0	- 26.2
39 โพธิ์ทอง	Pho Thong								0.0	0.0	- 17.7
40 ไชโย	Chaiyo								0.0	0.0	- 14.0
41 วิเศษชัยชาญ	Wiset Chai Chan								0.0	0.0	- 13.5
42 ป่าโมก	Pa Mok								0.0	0.0	- 16.4
43 สระบุรี	SARABURI								0.0	2.0	- 26.4
44 พระพุทธบาท	Phra Phutthabat								0.0	0.0	..
45 บ้านหมอ	Ban Mo								0.0	0.0	- 7.0
46 เสาไห้	Sao Hai								0.0	0.0	- 33.1
47 แก่งคอย	Kaeng Khoi								0.0	0.0	- 5.2
48 หนองแค	Nong Khae								0.0	6.8	- 28.3
49 พระนครศรีอยุธยา	PHRA NAKHON SI AYUTTHAYA								0.0	0.0	- 26.0
50 ท่าเรือ	Tha Rua								0.0	0.0	
51 ผักไห่	Phak Hai								0.0	0.0	
52 บางบาล	Bang Ban								0.0	0.0	
53 เสนา	Sena								0.0	0.0	
54 บางไทร	Bang Sai								0.0	0.0	

สถานีฝน	Station	วันที่และจำนวนน้ำฝนเป็นมิลลิเมตร Date and amount of rainfall in millimeters							ฝนรวม มม.	ฝนรวมตั้งแต่ 1 มกราคม Accumulative rainfall since 1 January	
		กุมภาพันธ์ February								ปริมาณ มม.	สูงต่ำกว่าปกติ
		19	20	21	22	23	24	25	Total rainfall mm.	Amount mm.	Above or below Normal
55 บางปะอิน	Bang Pa-in								0.0	0.0	
56 **ปทุมธานี**	**PATHUM THANI**								0.0	0.0	- 23.7
57 หนองเสือ	Nong Sua								0.0	0.0	
58 ธัญบุรี	Thanyaburi								0.0	0.0	
59 รังสิต	Rangsit								0.0	0.0	
60 ลำลูกกา	Lam Luk Ka								0.0	0.0	
61 **นนทบุรี**	**NONTHABURI**								0.0	0.0	- 25.1
62 บางบัวทอง	Bang Bua Thong								0.0	0.0	
63 **ธนบุรี**	**THON BURI**								0.0	0.0	- 5.3
64 ตลิ่งชัน	Taling Chan								0.0	0.0	
65 บางขุนเทียน	Bang Khun Thian								0.0	0.0	
66 ราษฎร์บูรณะ	Rat Burana								0.0	0.0	
67 **พระนคร**	**PHRA NAKHON***								0.0	T	- 35.4
68 สนามบินดอนเมือง	Don Muang Airport*								0.0	T	- 20.1
69 บางเขน	Bang Khen								0.0	0.0	
70 มีนบุรี	Min Buri								0.0	3.4	
71 ลาดกระบัง	Lat Krabang								0.0	0.0	
72 ศูนย์วิจัยบางนา	Bangk Na*								0.0	4.2	
73 **กาญจนบุรี**	**KANCHANABURI***								0.0	3.5	- 30.6
74 สังขละบุรี	Sangkhla Buri								0.0	0.0	
75 เหมืองปิล็อก	Pilok								0.0	0.0	
76 ทองผาภูมิ	Thong Pha Phum*								0.0	2.0	
77 ศรีสวัสดิ์	Si Sawat								0.0	0.0	
78 ไทรโยค	Sai Yok								0.0	0.0	
79 พนมทวน	Phanom Thuan								0.0	0.0	
80 ท่าม่วง	Tha Muang								0.0	0.0	
81 **นครปฐม**	**NAKHON PATHOM**								0.0	0.0	- 18.5
82 บางเลน	Bang Len								0.0	0.0	
83 นครชัยศรี	Nakhon Chaisi								0.0	0.0	
84 **ราชบุรี**	**RATCHABURI**								0.0	0.0	- 30.9
85 บ้านโป่ง	Ban Pong								0.0	4.5	
86 โพธาราม	Photharam								0.0	0.0	
87 ดำเนินสะดวก	Damnoen Saduak								0.0	0.0	
88 ปากท่อ	Pak Tho								0.0	3.7	
89 **สมุทรสงคราม**	**SAMUT SONGKHRAM**								0.0	20.6	+ 5.2
90 บางคนที	Bang Khonthi								0.0	3.1	
91 อัมพวา	Amphawa								0.0	18.8	
92 **สมุทรสาคร**	**SAMUT SAKHON**								0.0	13.7	- 19.7
93 กระทุ่มแบน	Kratum Baen								0.0	0.0	
94 **สมุทรปราการ**	**SAMUT PRAKAN**								0.0	12.0	- 33.1
95 บางพลี	Bang Phli								0.0	18.4	

สถานีฝน	Station	วันที่และจำนวนน้ำฝนเป็นมิลลิเมตร Date and amount of rainfall in millimeters							ฝนรวม มม. Total rainfall mm.	ฝนรวมตั้งแต่ 1 มกราคม Accumulative rainfall since 1 January	
		กุมภาพันธ์ February								ปริมาณ มม. Amount mm.	สูงต่ำกว่าปกติ Above or below Normal
		19	20	21	22	23	24	25			
ภาคตะวันออก	**EASTERN PART**										
1 นครนายก	NAKHON NAYOK								0.0	0.0	- 64.6
2 บ้านนา	Ban Na			12.3					12.3	12.3	
3 ปากพลี	Pak Phli								0.0	0.0	
4 องครักษ์	Ongkharak								0.0	0.0	
5 ปราจีนบุรี	PRACHIN BURI *								0.0	1.8	- 45.8
6 ประจันตคาม	Prachantakham								0.0	0.0	
7 บ้านสร้าง	Ban Sang								0.0	0.0	
8 ศรีมหาโพธิ	Si Maha Phot								0.0	0.0	
9 กบินทร์บุรี	Kabin Buri*								0.0	0.0	
10 สระแก้ว	Sa Kaeo								0.0	24.9	
11 วัฒนานคร	Watthana Nakhon								0.0	11.8	
12 อรัญประเทศ	Aranyaprathet *								0.0	9.8	- 23.6
13 ฉะเชิงเทรา	CHACHOENGSAO								0.0	0.0	- 40.2
14 บ้านโพธิ์	Ban Pho								0.0	0.0	
15 ชลบุรี	CHON BURI *								0.0	0.0	- 45.2
16 เกาทอง	Phan Thong								0.0	0.0	
17 บ้านบึง	Ban Bung								0.0	8.3	
18 เกาะสีชัง	Ko Sichang *								0.0	0.4	
19 ศรีราชา	Si Racha								0.0	T	
20 สัตหีบ	Sattahip *								0.0	63.0	+ 3.7
21 ระยอง	RAYONG								0.0	63.5	+ 16.8
22 บ้านค่าย	Ban Khai								0.0	23.7	
23 แกลง	Klaeng								0.0	7.9	
24 จันทบุรี	CHANTHABURI *	3.7	0.5	1.7		0.2			6.1	12.2	- 65.5
25 ท่าใหม่	Tha Mai	1.5	11.9						13.4	35.3	
26 แหลมสิงห์	Makham								0.0	0.0	
27 ตราด	TRAT		17.4						17.4	64.4	- 42.1
28 เขาสมิง	Khao Saming		8.2						8.2	8.2	
29 แหลมงอบ	Laem Ngop	3.3	4.4						7.7	10.0	
30 คลองใหญ่	Khlong Yai *	0.6	6.7						7.3	22.9	- 85.3
ภาคใต้	**SOUTHERN PART**										
1 เพชรบุรี	PHETCHABURI								0.0	1.8	- 26.8
2 บ้านแหลม	Ban Laem								0.0	0.0	
3 บ้านลาด	Ban Lat								0.0	0.0	
4 ท่ายาง	Tha Yang								0.0	0.0	
5 ชะอำ	Cha - am								0.0	0.0	
6 ประจวบคีรีขันธ์	PRACHUAP KHIRI KHAN *								0.0	11.5	- 66.5
7 หัวหิน	Hua Hin *								0.0	1.1	- 33.4
8 ปราณบุรี	Pran Buri								0.0	15.1	
9 ชุมพร	CHUMPHON *								0.0	30.0	-121.7

สถานีฝน	Station	วันที่และจำนวนน้ำฝนเป็นมิลลิเมตร Date and amount of rainfall in millimeters กุมภาพันธ์ February 19	20	21	22	23	24	25	ฝนรวม มม. Total rainfall mm.	ฝนรวมตั้งแต่ 1 มกราคม Accumulative rainfall since 1 January ปริมาณ มม. Amount mm.	สูงต่ำกว่าปกติ Above or below Normal
10 ท่าแซะ	Tha Sae								0.0	52.7	
11 สวี	Sawi								0.0	0.0	
12 หลังสวน	Lang Suan								0.0	38.0	
13 **สุราษฎร์ธานี**	**SURAT THANI***								0.0	13.2	- 62.9
14 ไชยา	Chaiya								0.0	5.4	
15 เกาะสมุย	Ko Samui*								0.0	45.2	
16 พุนพิน	Phunphin								0.0	1.5	
17 ท่าฉาง	Tha Chang								0.0	2.9	
18 กาญจนดิษฐ์	Kanchanadit								0.0	0.0	
19 บ้านนาสาร	Ban Na San								0.0	0.0	
20 **นครศรีธรรมราช**	**NAKHON SI THAMMARAT***								0.0	96.7	-229.8
21 สิชล	Sichon								0.0	32.4	
22 ท่าศาลา	Tha Sala								0.0	61.0	
23 ฉวาง	Chawang								0.0	0.0	
24 ทุ่งสง	Thung Song								0.0	5.3	
25 ร่อนพิบูลย์	Ron Phibun								0.0	24.2	
26 ปากพนัง	Pak Phanang								0.0	40.5	
27 **พัทลุง**	**PHATTHALUNG**								0.0	17.8	-238.4
28 ควนขนุน	Khuan Khanun								0.0	61.8	
29 ปากพยูน	Pak Phayun								0.0	7.6	
30 เขาชัยสน	Khao Chaison								0.0	88.7	
31 **สงขลา**	**SONGKHLA***								0.0	68.5	-107.2
32 รัตภูมิ	Rattaphum								0.0	90.7	
33 หาดใหญ่	Hat Yai								0.0	31.1	
34 สะเดา	Sadao								0.0	13.2	
35 **ปัตตานี**	**PATTANI***								0.0	113.4	- 6.5
36 หนองจิก	Nong Chik								0.0	109.3	
37 ยะหริ่ง	Yaring								0.0	25.3	
38 มายอ	Mayo								0.0	118.1	
39 โคกโพธิ์	Khok Pho								0.0	40.9	
40 ปะนาเระ	Panare								0.0	0.0	
41 **ยะลา**	**YALA**								0.0	138.0	**
42 ยะหา	Yaha								0.0	161.5	
43 รามัน	Raman								0.0	130.4	
44 บันนังสตา	Bannang Satar								0.0	154.4	
45 เบตง	Betong						3.2		3.2	50.7	
46 **นราธิวาส**	**NARATHIWAT***							1.1	1.1	117.0	-338.3
47 ยี่งอ	Yi-ngo								0.0	134.4	
48 ระแงะ	Rangae								0.0	14.0	
49 ตากใบ	Tak Bai								0.0	47.1	
50 สุไหงโกลก	Sungai Kolok								0.0	108.6	

สถานีฝน	Station	วันที่และจำนวนน้ำฝนเป็นมิลลิเมตร Date and amount of rainfall in millimeters							ฝนรวม มม. Total rainfall mm.	ฝนรวมตั้งแต่ 1 มกราคม Accumulative rainfall since 1 January	
		กุมภาพันธ์ February								ปริมาณ มม. Amount mm.	สูงต่ำกว่าปกติ Above or below Normal
		19	20	21	22	23	24	25			
51 ระนอง	RANONG*								0.0	14.8	- 63.3
52 กระบุรี	Kra Buri								0.0	0.0	
53 พังงา	PHANGNGA								0.0	31.5	-109.1
54 ตะกั่วป่า	Takua Pa								0.0	0.0	
55 กะปง	Kapong		9.4						9.4	67.0	
56 ท้ายเหมือง	Thai Muang								0.0	36.8	
57 ตะกั่วทุ่ง	Takua Thung								0.0	43.5	
58 ทับปุด	Thap Put								0.0	24.7	
59 ภูเก็ต	PHUKET*								0.0	3.2	- 71.1
60 สนามบินภูเก็ต	Phuker Airport*								0.0	72.7	
61 กระบี่	KRABI								0.0	0.0	..
62 อ่าวลึก	Ao Luk	3.1							3.1	47.3	
63 คลองท่อม	Khlong Tom								0.0	31.5	
64 ตรัง	TRANG								0.0	0.0	
65 สนามบินตรัง	Trang Airport*							7.1	7.1	11.4	- 58.1
66 สิเกา	Sikao								0.0	25.3	
67 ย่านตาขาว	Yan Ta Khao								0.0	0.0	
68 ปะเหลียน	Palian								0.0	15.8	
69 สตูล	SATUN								0.0	19.4	- 70.2
70 ทุ่งหว้า	Thung Wa								0.0	20.1	

อุณหภูมิสูงสุดและต่ำสุดประจำวันที่ ๑๙ – ๒๕ กุมภาพันธ์ ๒๕๑๖

Daily Max. and Min. Temperature 19 – 25 February 1973

สถานี	Station	อุณหภูมิสูงสุดและต่ำสุดเป็นองศา ซ. Max. and Min. Temperature in degree C.							เฉลี่ยสูงสุด ต่ำสุด Average Max. Min.	เฉลี่ยในสัปดาห์ Weekly Mean	ค่าปกติประจำเดือน Monthly Normal
		19	20	21	22	23	24	25			
ภาคเหนือ	**NORTHERN PART**										
1 เชียงราย	CHIANG RAI	32.5 10.0	32.0 10.9	32.8 11.2	32.8 12.8	32.5 12.0	33.0 12.1	34.2 14.6	32.8 11.9	22.4	21.7
2 แม่ฮ่องสอน	MAE HONG SON	34.6 12.2	34.2 12.5	35.0 13.5	34.6 13.2	35.2 14.8	35.7 14.1	35.0 16.2	34.9 13.8	24.4	23.2
3 เชียงใหม่	CHIANG MAI	33.5 11.3	34.0 11.0	33.5 10.6	33.7 11.4	34.5 13.3	35.1 14.3	35.6 15.1	34.3 12.4	23.4	23.1
4 น่าน	NAN	35.3 10.5	34.1 10.8	36.9 13.0	35.8 11.0	37.0 12.7	35.8 13.2	37.2 15.3	36.0 12.4	24.2	23.7
5 ท่าวังผา	Tha Wang Pha	34.7 9.5	33.8 10.3	34.7 12.0	34.9 10.3	35.6 11.8	12.0	::	34.7 11.0	22.9	..
6 ลำปาง	LAMPANG	34.5 12.0	35.0 12.6	35.8 12.4	35.5 11.2	35.6 13.2	36.9 15.3	37.3 16.4	35.8 13.3	24.6	24.0
7 แม่สะเรียง	Mae Sariang	34.9 10.3	34.5 9.2	34.6 10.0	35.4 9.0	36.1 12.0	35.6 12.9	35.6 15.0	35.2 11.2	23.2	23.4
8 แพร่	PHRAE	34.7 14.0	35.8 13.8	36.6 15.0	35.4 13.8	35.3 14.8	36.5 16.5	36.4 18.5	35.8 15.2	25.5	24.5
9 อุตรดิตถ์	UTTARADIT	37.4 15.5	37.1 14.1	38.7 16.3	38.0 15.2	37.6 15.0	38.5 17.5	38.7 19.6	38.0 16.2	27.1	26.1
10 สนามบินอุตรดิตถ์	Uttaradit Airport	37.4 14.8	36.5 16.2	37.5 16.9	37.6 16.0	37.8 16.0	37.6 18.1	::	37.4 16.3	26.9	..
11 ตาก	TAK	37.1 16.3	37.0 16.6	37.9 18.2	37.5 20.2	38.5 17.8	39.3 21.0	38.9 26.3	38.0 19.5	28.8	26.7
12 พิษณุโลก	PHITSANULOK	36.4 19.0	36.9 18.5	37.3 21.8	37.0 22.0	36.8 21.0	33.6 22.6	37.0 24.2	36.4 21.3	28.9	26.8
13 แม่สอด	Mae Sot	34.3 13.2	34.1 13.5	34.5 14.0	33.8 14.3	34.3 14.5	35.4 17.1	34.1 19.5	34.4 15.2	24.8	25.1
14 เพชรบูรณ์	PHETCHABUN	38.2 24.2	38.0 18.0	38.4 21.9	38.5 20.0	38.0 20.0	38.7 19.9	38.0 21.0	38.3 20.7	29.5	25.9
15 หล่มสัก	Lom Sak	37.4 17.6	36.5 16.3	37.3 19.8	36.6 18.3	37.0 18.5	19.5	::	37.0 18.3	27.7	..
16 วิเชียรบุรี	Wichian Buri	38.1 24.3	38.4 23.8	37.0 24.0	37.2 23.7	38.5 23.5	38.1 22.9	38.3 23.7	37.9 23.7	30.8	..
ภาคตะวันออกเฉียงเหนือ	**NORTHEASTERN PART**										
1 หนองคาย	NONG KHAI	36.5 17.8	34.3 18.0	35.0 22.1	36.1 22.3	36.1 18.8	36.4 20.4	36.8 21.5	35.9 20.1	28.0	23.9
2 เลย	LOEI	37.5 15.7	36.9 14.4	37.2 18.2	37.2 15.0	37.9 15.5	38.0 16.7	37.5 18.5	37.5 16.3	26.9	23.6
3 อุดรธานี	UDON THANI	36.4 20.2	35.4 19.4	35.8 21.8	36.2 21.0	37.0 21.3	36.8 21.2	38.2 22.3	36.5 21.0	28.8	24.8
4 สกลนคร	SAKON NAKHON	36.9 22.7	33.2 24.4	33.1 21.3	37.8 22.8	37.0 23.0	37.7 22.5	37.8 23.5	36.2 22.9	29.6	23.9
5 นครพนม	NAKHON PHANOM	37.3 23.2	29.9 24.3	30.8 20.4	35.3 22.4	36.6 22.7	37.3 21.7	38.9 23.8	35.2 22.6	28.9	23.8
6 มุกดาหาร	Mukdahan	37.6 24.6	32.1 23.6	31.8 20.8	36.5 21.4	37.8 25.8	37.8 23.7	36.4 23.5	35.7 23.3	29.5	24.3
7 ขอนแก่น	KHON KAEN	38.5 23.0	38.4 21.5	36.7 21.8	38.7 23.5	39.4 23.6	39.3 22.8	38.5 23.0	38.5 22.7	30.6	25.7
8 โกสุมพิสัย	Kosum Phisai	38.3 23.2	37.8 22.4	35.5 24.0	38.7 23.5	39.5 22.8	23.8	::	38.0 23.3	30.7	..
9 ร้อยเอ็ด	ROI ET	37.5 23.0	37.4 23.4	33.9 23.2	37.4 23.5	37.7 25.1	38.4 25.5	37.6 24.8	37.1 24.3	30.7	25.6
10 ชัยภูมิ	CHAIYAPHUM	37.6 24.7	36.9 22.4	37.4 24.3	37.6 23.6	38.5 23.5	37.9 23.8	38.1 24.0	37.7 23.8	30.8	25.9
11 อุบลราชธานี	UBON RATCHATHANI	35.8 25.8	36.9 24.8	31.8 23.7	35.8 24.1	36.9 25.6	37.4 26.0	36.1 25.5	35.8 25.1	30.5	26.1
12 สุรินทร์	SURIN	36.8 24.8	36.6 24.2	33.9 25.1	36.9 24.6	36.9 24.6	37.3 25.7	36.6 25.4	36.4 24.9	30.7	26.1
13 ท่าตูม	Tha Tum	37.4 25.2	37.1 24.8	33.9 24.1	36.6 24.2	38.1 24.6	25.4	::	36.6 24.7	30.7	..
14 นางรอง	Nang Rong	37.1 24.0	36.4 25.1	36.5 24.4	37.5 23.5	38.2 24.0	24.6	::	37.3 24.3	30.8	..

สถานี	Station	อุณหภูมิสูงสุดและต่ำสุดเป็นองศา ซ. Max. and Min. Temperature in degree C. 19	20	21	22	23	24	25	เฉลี่ย สูงสุด ต่ำสุด Average Max. Min.	เฉลี่ยในสัปดาห์ Weekly Mean	ค่าปกติประจำเดือน Monthly Normal
15 นครราชสีมา	NAKHON RATCHASIMA	32.8 23.6	37.5 24.1	36.7 24.5	38.3 22.6	39.5 22.0	38.9 23.0	38.7 23.5	38.3 23.3	30.8	26.6
16 โชคชัย	Chok Chai	35.8 23.2	35.3 24.0	34.8 23.9	36.0 22.9	26.6 22.7	35.9 23.9	.. 23.8	35.7 23.5	29.6	..
ภาคกลาง	**CENTRAL PART**										
1 นครสวรรค์	NAKHON SAWAN	38.3 24.6	38.5 23.8	38.8 25.1	39.0 25.6	38.7 24.8	37.7 24.8	38.7 24.1	38.5 24.7	31.6	27.7
2 ลพบุรี	LOP BURI	37.3 25.0	37.4 25.0	37.8 25.3	37.6 25.0	38.4 25.2	37.5 25.5	37.2 25.0	37.6 25.1	31.4	28.3
3 สุพรรณบุรี	SUPHAN BURI	36.4 23.7	37.4 24.5	37.5 24.0	38.0 24.4	38.0 23.9	38.1 24.0	37.0 25.5	37.5 24.0	30.8	27.6
4 กาญจนบุรี	KANCHANABURI	38.8 22.7	39.5 20.9	39.1 24.0	40.0 22.9	40.1 22.2	39.5 22.5	.. 22.5	39.5 22.5	31.0	27.6
5 ทองผาภูมิ	Thong Pha Phum	35.6 15.9	38.2 15.4	37.2 17.1	37.4 16.2	36.9 14.1	37.4 12.8	36.8 15.9	37.1 15.3	26.2	..
6 สนามบินดอนเมือง	Dong Muang Airport	34.4 25.0	34.0 26.0	33.8 25.5	33.6 24.9	33.9 24.6	34.2 24.2	34.2 24.0	34.0 24.9	29.5	27.6
7 พระนคร	PHRA NAKHON	34.0 26.6	33.8 26.4	33.8 26.5	33.4 26.4	33.1 26.6	33.5 25.6	33.5 26.1	33.6 26.3	30.0	27.9
8 ศูนย์วิจัย ฯ บางนา	Bang Na	33.9 26.1	34.0 25.6	33.5 26.1	33.4 26.3	33.6 26.4	33.6 24.8	33.8 25.9	33.7 25.9	29.8	..
ภาคตะวันออก	**EASTERN PART**										
1 ปราจีนบุรี	PRACHIN BURI	36.8 25.0	27.1 26.0	36.3 25.2	36.8 24.6	37.3 25.0	37.2 24.2	37.0 23.7	36.9 24.8	30.9	27.7
2 กบินทร์บุรี	Kabin Buri	38.0 25.5	37.3 25.3	36.9 25.1	37.4 24.6	37.9 25.5	37.7 24.5	.. 23.6	37.5 24.8	31.2	..
3 อรัญประเทศ	Aranyaprathet	35.8 23.8	36.0 24.0	34.3 24.7	36.5 24.0	37.3 25.1	37.7 24.5	37.5 24.5	36.4 24.4	30.4	27.8
4 ชลบุรี	CHON BURI	34.5 26.2	35.9 25.3	34.2 26.4	33.5 26.4	34.8 26.3	35.5 24.0	34.6 26.2	34.7 25.8	30.3	27.3
5 เกาะสีชัง	Ko Si Chang	32.2 27.0	32.4 27.0	32.5 27.0	32.2 27.0	32.1 27.5	32.6 26.3	32.0 27.1	32.3 27.0	29.7	27.6
6 สัตหีบ	Sattahip	31.8 24.6	32.4 25.9	32.0 24.9	32.0 24.2	32.3 26.4	32.5 24.4	31.7 24.6	32.1 25.0	28.6	29.2
7 ระยอง	RAYONG	32.3 27.8	32.2 28.0	32.4 27.8	32.6 27.8	31.8 28.0	28.0	.. ..	32.3 27.9	30.1	..
8 จันทบุรี	CHANTHABURI	33.2 24.1	32.3 24.2	30.0 24.9	32.2 24.2	32.5 25.2	33.7 23.8	33.7 24.0	32.4 24.3	28.4	27.0
9 กลองใหญ่	Khlong Yai	32.2 24.8	32.7 25.4	32.4 24.5	31.9 23.8	31.4 24.5	32.5 23.8	33.1 23.3	32.3 24.3	28.3	26.7
ภาคใต้	**SOUTHERN PART**										
1 หัวหิน	Hua Hin	32.8 24.6	32.7 23.3	32.6 24.7	33.4 24.1	32.7 23.2	33.0 23.5	32.5 24.2	32.8 23.9	28.4	26.3
2 ประจวบคีรีขันธ์	PRACHUAP KHIRI KHAN	31.3 23.5	31.6 23.7	31.8 23.6	31.8 23.2	31.6 23.5	31.8 22.6	31.6 21.3	31.6 23.1	27.4	25.9
3 ชุมพร	CHUMPHON	33.7 21.8	33.3 23.0	33.0 22.7	33.0 22.2	33.6 23.0	33.4 21.4	32.5 20.4	33.2 22.1	27.7	26.1
4 สุราษฎร์ธานี	SURAT THANI	32.4 21.2	34.4 21.4	33.1 20.8	32.1 19.4	34.2 20.2	34.9 18.0	33.5 17.2	33.5 19.7	26.6	26.6
5 เกาะสมุย	Ko Samui	30.8 24.9	31.1 25.7	31.0 26.1	30.8 24.9	31.2 23.6	30.9 24.1	31.2 23.6	30.9 24.7	27.8	..
6 นครศรีธรรมราช	NAKHON SI THAMMARAT	32.1 22.4	32.0 22.5	31.6 21.4	31.4 21.1	32.9 18.5	34.0 19.2	32.7 18.5	32.4 20.5	26.5	26.5
7 สงขลา	SONGKHLA	32.2 23.2	32.2 23.5	32.5 23.2	32.1 25.3	32.3 21.4	32.2 21.5	32.8 23.7	32.3 23.1	27.7	27.3
8 ปัตตานี	PATTANI	32.2 21.5	33.5 21.7	32.4 21.4	31.1 19.4	31.6 20.4	33.0 21.6	34.6 22.5	32.6 21.2	26.9	26.8
9 นราธิวาส	NARATHIWAT	33.0 22.5	33.0 22.5	31.8 22.3	31.2 21.0	31.5 21.5	32.3 23.2	35.1 24.0	32.6 22.4	27.5	26.4
10 ระนอง	RANONG	36.2 21.5	36.8 22.0	35.5 20.5	35.8 21.5	36.6 22.1	35.6 19.8	35.4 18.7	36.0 20.9	28.5	26.9
11 ภูเก็ต	PHUKET	34.0 23.5	34.0 23.4	34.0 23.2	34.5 21.9	34.0 23.0	33.5 21.1	34.3 23.9	34.0 22.9	28.5	28.0
12 สนามบินภูเก็ต	Phuket Airport	34.4 22.3	33.5 23.6	34.4 23.4	34.0 22.9	34.0 22.4	33.5 23.2	33.4 22.6	33.9 22.9	28.4	27.2
13 สนามบินตรัง	Trang Airport	36.2 22.1	36.7 22.1	36.7 19.9	35.9 21.6	37.4 16.7	37.1 17.3	37.2 20.0	36.7 20.0	28.4	27.7

แก้ไขเพิ่มเติมรายงานอากาศประจำสัปดาห์ฉบับที่ ๗/๒๕๑๖ เนื่องจากได้รับรายงานภายหลัง

Correction in weekly weather report No. 7/1973 for late report rainfall data

สถานีฝน	Station	วันที่และจำนวนน้ำฝนเป็นมิลลิเมตร Date and amount of rainfall in millimeters							ฝนรวม มม. Total rainfall mm.	ฝนรวมตั้งแต่ 1 มกราค Accumulative rainfall since 1 January	
		กุมภาพันธ์ February								ปริมาณ มม. Amount mm.	สูงต่ำกว่าปก Above or below Normal
		12	13	14	15	16	17	18			
ภาคตะวันออกเฉียงเหนือ NORTHEASTERN PART											
22 นาแก	Na Kae							2.2	2.2	2.2	- 9.2
72 โชคชัย	Chok Chai							2.4	2.4	2.4	- 13.8
74 บุรีรัมย์	BURI RAM							7.6	7.6	7.6	- 2.7

กรมอุตุนิยมวิทยา กระทรวงคมนาคม

รายงานอากาศประจำสัปดาห์ ระหว่างวันที่ ๒๖ กุมภาพันธ์ – ๔ มีนาคม ๒๕๑๖

และ

การคาดหมายลักษณะอากาศ ระหว่างวันที่ ๕ – ๑๑ มีนาคม ๒๕๑๖

ฉบับที่ ๙/๒๕๑๖

นาวาเอก ดร. เจริญ เจริญรัชต์ภากย์

อธิบดีกรมอุตุนิยมวิทยา

ATMOSPHERIC SCIENCES
LIBRARY
MAR 1 0 1973
N.O.A.A.
U. S. Dept. of Commerce

METEOROLOGICAL DEPARTMENT

MINISTRY OF COMMUNICATIONS

BANGKOK, THAILAND

WEEKLY WEATHER REPORT

DURING THE PERIOD 26 FEBRUARY – 4 MARCH 1973

AND

WEATHER OUTLOOK

DURING 5 – 11 MARCH 1973

No. 9/1973

Charoen Charoen-rajapark

Captain, R.T.N.

Director — General

หมายเหตุ

๑. สถานีของกรมอุตุนิยมวิทยา (ที่มีเครื่องหมาย *) ทำการตรวจวัดจำนวนฝนตกเวลา ๐๗.๐๐ น.ทุก ๆ วัน โดยเจ้าหน้าที่ของกรมอุตุนิยมวิทยา ดังนั้น จำนวนฝนรายวันในรายงานเล่มนี้ หมายถึงปริมาณฝนรวมในช่วงเวลา ๒๔ ชม. ตั้งแต่เวลา ๐๗.๐๐ น.ของวันที่แจ้งไว้ในรายงานจนถึงเวลา ๐๗.๐๐ น.ของวันรุ่งขึ้น

๒. สถานีฝน (ที่ไม่มีเครื่องหมาย *) ตามอำเภอหรือจังหวัด ทำการตรวจวัดจำนวนฝนตกเวลา ๐๙.๐๐ น. ทุก ๆ วัน โดยเจ้าหน้าที่ที่อยู่ในอำเภอหรือจังหวัดที่ได้รับการแต่งตั้งจากกรมอุตุนิยมวิทยา ดังนั้น จำนวนฝนรายวัน หมายถึงปริมาณฝนรวมในช่วงเวลา ๒๔ ชม. ตั้งแต่เวลา ๐๙.๐๐ น.ของวันที่แจ้งไว้ในรายงานจนถึงเวลา ๐๙.๐๐ น.ของวันรุ่งขึ้น

๓. ข้อมูลฝนและอุณหภูมิ ที่พิมพ์ในรายงานประจำสัปดาห์เล่มนี้ เป็นผลการตรวจวัดฝนที่เจ้าหน้าที่ผู้ทำการตรวจรายงานส่งมายังกรมอุตุนิยมวิทยาทุก ๆ วัน ภายหลังการตรวจดังนี้.—

- สถานีของกรมอุตุนิยมวิทยา ส่งรายงานทางวิทยุสื่อสารและโทรเลข
- สถานีฝนตามอำเภอหรือจังหวัด ส่งรายงานทางโทรเลข

รายงานดังกล่าวนี้จะส่งมาถึงกรมอุตุนิยมวิทยาตั้งแต่เวลาประมาณ ๐๗.๐๐ น. จนถึงเวลา ๑๙.๐๐ น. ทุก ๆ วัน

๔. ข้อมูลต่าง ๆ เหล่านี้ได้ดำเนินการจัดพิมพ์จากรายงานที่ได้รับทางวิทยุสื่อสารและโทรเลข โดยยังไม่ได้ทำการตรวจสอบ เพื่อสนองความต้องการแก่ผู้ใช้อย่างรีบด่วน ดังนั้น ผู้ใช้จึงควรพิจารณาข้อมูลก่อนที่จะนำไปใช้ หากมีข้อสงสัยประการใด โปรดติดต่อสอบถามเจ้าหน้าที่แผนกสถิติฝน กองอุตุนิยมวิทยาอุทก

๕. สัญญลักษณ์ต่าง ๆ มีความหมายดังต่อไปนี้.—

ช่องว่าง	แสดงว่า	ไม่มีฝนหรือยังไม่ได้รับรายงานประจำวัน
T	"	ฝนตกเล็กน้อยวัดได้ไม่ถึง ๐.๑ มม.
*	"	เป็นสถานีของกรมอุตุนิยมวิทยา

กองอุตุนิยมวิทยาอุทก กรมอุตุนิยมวิทยา
บางกะปิ กรุงเทพมหานคร

โทร. ๙๑๖๐๕๓, ๙๑๐๑๑๘

การคาดหมายลักษณะอากาศใน ๗ วันข้างหน้า
ตั้งแต่วันที่ ๕ – ๑๑ มีนาคม ๒๕๑๕

ลักษณะทั่วไป

บริเวณความกดอากาศต่ำอันเนื่องจากความร้อนจะยังคงปกคลุมบริเวณประเทศไทยตอนบนต่อไปอีกในระยะสัปดาห์นี้

ภาคเหนือ ภาคตะวันออกเฉียงเหนือ ภาคกลาง ภาคตะวันออก อ่าวไทย ฝั่งตะวันออก	ตลอดสัปดาห์ท้องฟ้าโปร่งเป็นส่วนมาก กับจะมีฝนเล็กน้อยเป็นบางแห่ง อากาศค่อนข้างร้อนเกือบทั่วไป และลมทะเลมีกำลังแรงในตอนบ่ายถึงค่ำ
อ่าวไทย ฝั่งตะวันตก ภาคใต้ ฝั่งตะวันตก	ตลอดสัปดาห์จะมีฝนเป็นแห่ง ๆ ตามชายฝั่ง
กรุงเทพมหานคร	ตลอดสัปดาห์ท้องฟ้าโปร่งเป็นส่วนมาก และมีอากาศค่อนข้างร้อน

กรมอุตุนิยมวิทยา
๕ มี.ค.๑๕

Weather outlook for the period 5 - 11 March 1972
General Situation

Heat lows will continue to cover the Upper Thailand during this week.

Northern Part: Northeastern Part: Central Part: Eastern Part: Gulf of Thailand, East Coast:	Throughout the week, mostly fair with isolated light showers. Rather hot weather in most places and active sea breezes during the afternoon and evening.
Gulf of Thailand, West Coast: Southern Thailand, West Coast:	Throughout the week, isolated showers along the coast.
Bangkok Metropolis:	Throughout the week, mostly fair and rather hot weather.

Meteorological Department.
5 March 1972

สรุปลักษณะอากาศทั่วไปในรอบสัปดาห์

ตั้งแต่วันที่ ๒๖ กุมภาพันธ์ – ๔ มีนาคม ๒๕๑๕

๑. ในระหว่างสัปดาห์ หย่อมความกดอากาศต่ำ เนื่องจากความร้อนปกคลุมบริเวณประเทศไทยตอนบน ลมฝ่ายใต้จากอ่าวไทยพัดปกคลุมตลอดถึงภาคเหนือและภาคตะวันออกเฉียงเหนือของประเทศไทย ทำให้อุณหภูมิสูงขึ้นอย่างชัดเจนโดยทั่วไป แต่ในตอนสุดสัปดาห์บริเวณความกดอากาศสูงในประเทศจีนได้ทวีกำลังแรงขึ้นและแผ่ลิ้นเข้ามาถึงทะเลจีนใต้และชายฝั่งประเทศเวียตนาม

๒. ในระยะครึ่งแรกของสัปดาห์ ปรากฏว่ามีฝนตกเล็กน้อยถึงปานกลาง เป็นบางแห่งในบริเวณตอนล่างของภาคใต้ โดยมีฝนตกหนักวัดได้ ๕๘.๙ มม.ที่ อ. เมือง จ.ตรัง และ ๔๒.๗ มม.ที่ อ. เบตง จ.ยะลา เมื่อวันที่ ๒๖ ก.พ. ส่วนในระยะครึ่งหลังของสัปดาห์ปรากฏว่าไม่มีฝนตกทั่วประเทศ เว้นแต่ในวันสุดสัปดาห์ซึ่งเริ่มมีฝนเล็กน้อยเป็นบางแห่งในภาคเหนือ ภาคตะวันออกเฉียงเหนือและภาคตะวันออก

๓. ในระหว่างสัปดาห์ รายงานอุณหภูมิสูงสุดในภาคต่าง ๆ ของประเทศไทยมีดังนี้.–

ภาคเหนือ	๓๙.๗ °ซ.ที่	อ. เมือง	จ. เพชรบูรณ์	เมื่อวันที่	๑, ๒	มี.ค.
ภาคตะวันออกเฉียงเหนือ	๔๐.๐ °ซ.ที่	อ. เมือง	จ.ขอนแก่น	"	๒	"
		อ.โกสุมพิสัย	จ.มหาสารคาม	"	๒	"
ภาคกลาง	๔๐.๐ °ซ.ที่	อ. เมือง	จ.กาญจนบุรี	"	๒๘	ก.พ.
ภาคตะวันออก	๓๘.๗ °ซ.ที่	อ.อรัญประเทศ	จ.ปราจีนบุรี	"	๒	มี.ค.
ภาคใต้	๓๗.๐ °ซ.ที่	อ. เมือง	จ.ระนอง	"	๓	"
		อ. เมือง	จ.ภูเก็ต	"	๒	"
		สนามบินตรัง	จ.ตรัง	"	๒๘	ก.พ.

กรมอุตุนิยมวิทยา
๕ มี.ค.๑๕

General Situation

Period 26 February - 4 March 1972

1. During the week, heat low cells dominated in the vicinity of Upper Thailand with the southerly winds from the Gulf of Thailand prevailing through the northern and northeastern parts. Consequently higher temperatures were experienced markedly in general. In the week-end, the high pressure area over China mainland began to increase its strength with its wedge extending to cover the South China Sea and Viet-Nam Coast.

2. In the first half of the week, isolated light to moderate rainfalls occurred in the lower portion of the southern part, with heavy rainfalls of 58.9 mm.at Amphoe Muang, Trang and of 42.7 mm.at Amphoe Betong, Yala on 26 February. In the second half of the week, no records of rainfall were recorded throughout the Country, except in the week-end, during which isolated light rainfalls were experienced in the northern, northeastern and eastern parts.

3. During the week the highest temperatures in the various parts of Thailand were as follow:-

Northern Part	39.7°C.at	Phetchabun	on 1,	2 March
Northeastern Part	40.0°C.at	Khon Kaen and	"	2 "
		Kosum Phisai	"	2 "
Central Part	40.0°C.at	Kanchanaburi	"	28 February
Eastern Part	38.7°C.at	Aranyaprathet	"	2 March
Southern Part	37.0°C.at	Ranong,	"	3 "
		Phuket and	"	2 "
		Trang Airport	"	28 February

Meteorological Department
5 March 1972

<u>ข่าวอากาศเพื่อการเกษตรประจำสัปดาห์</u>

เมื่อวันที่ ๒๖ กุมภาพันธ์ - ๔ มีนาคม มีลักษณะอากาศซึ่งพอสรุปได้ดังต่อไปนี้:-

ในระหว่างสัปดาห์ หย่อมความกดอากาศต่ำเนื่องจากความร้อนปกคลุมบริเวณประเทศไทยตอนบน ลมฝ่ายใต้จากอ่าวไทยพัดปกคลุมตลอดถึงภาคเหนือและภาคตะวันออกเฉียงเหนือของประเทศไทย ทำให้อุณหภูมิสูงขึ้นอย่างชัดเจนโดยทั่วไป แต่ในตอนสุดสัปดาห์บริเวณความกดอากาศสูงในประเทศจีนได้หวีกำลังแรงขึ้นและแผ่ลิ่มเข้ามาถึงทะเลจีนใต้และชายฝั่งประเทศเวียดนาม

ในระยะครึ่งแรกของสัปดาห์ ปรากฏว่ามีฝนตกเล็กน้อยถึงปานกลางเป็นบางแห่งในบริเวณตอนล่างของภาคใต้ โดยมีฝนตกหนักวัดได้ ๕๘.๙ มม. ที่ อ.เมือง จ.ตรัง และ ๔๒.๗ มม. ที่ อ.เบตง จ.ยะลา เมื่อวันที่ ๒๖ ก.พ. ส่วนในระยะครึ่งหลังของสัปดาห์ ปรากฏว่าไม่มีฝนตกทั่วประเทศ เว้นแต่ในวันสุดสัปดาห์ซึ่งเริ่มมีฝนเล็กน้อยเป็นบางแห่งในภาคเหนือ ภาคตะวันออกเฉียงเหนือและภาคตะวันออก.

<u>ข้อควรทราบ</u>

ในสัปดาห์นี้บริเวณประเทศไทยตอนบนจะมีอากาศอบอ้าวโดยทั่วไป โดยเฉพาะในตอนบ่ายระดับอุณหภูมิค่อนข้างสูง และอาจมีฝนเล็กน้อยเป็นบางแห่ง สำหรับภาคใต้จะมีฝนเป็นแห่ง ๆ ตามชายฝั่ง.

กองอากาศเกษตร กรมอุตุนิยมวิทยา
๕ มีนาคม ๒๕๑๖

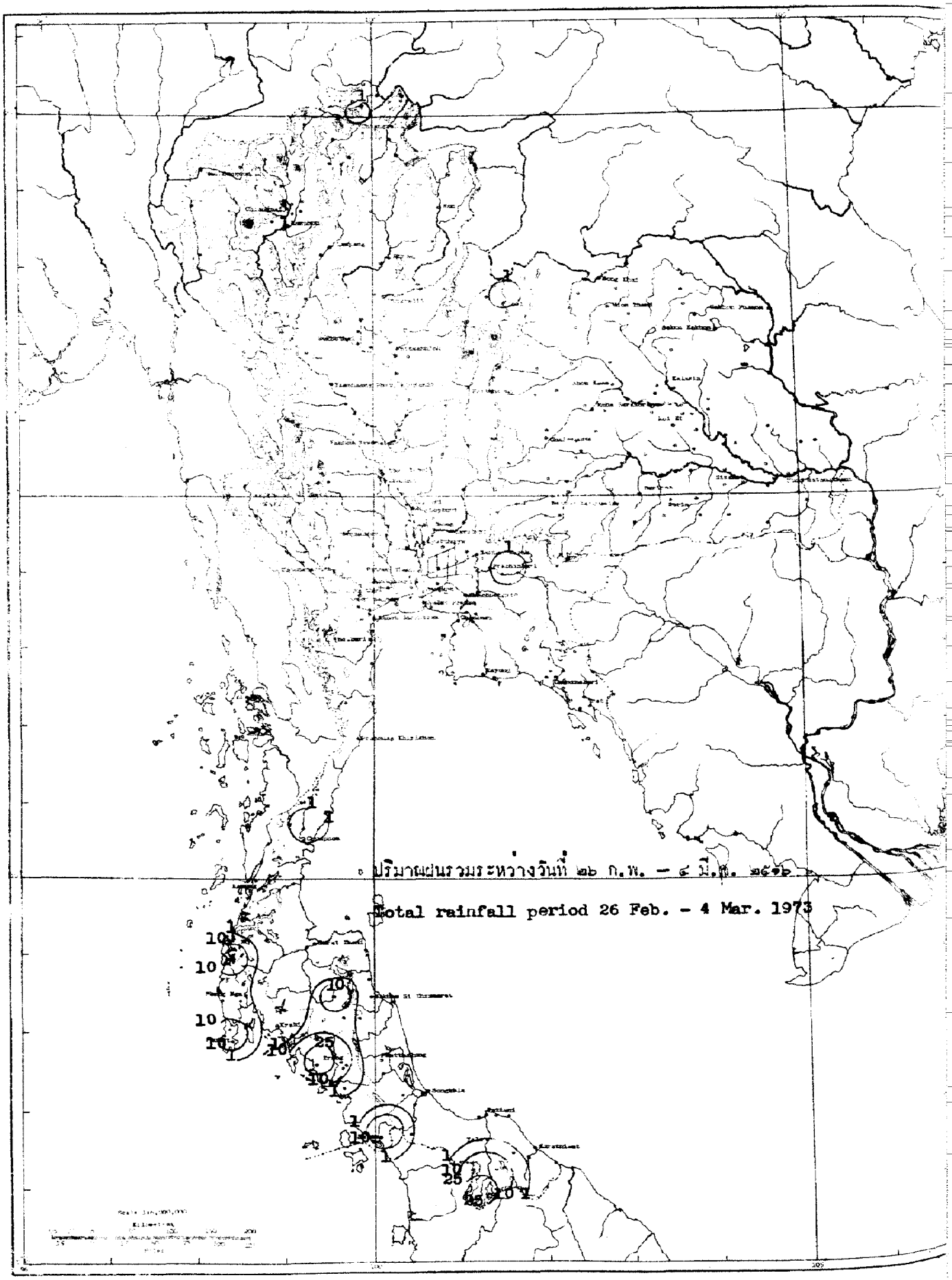
ปริมาณฝนรวมระหว่างวันที่ ๒๖ ก.พ. – ๔ มี.ค. ๒๕๑๖
Total rainfall period 26 Feb. - 4 Mar. 1973

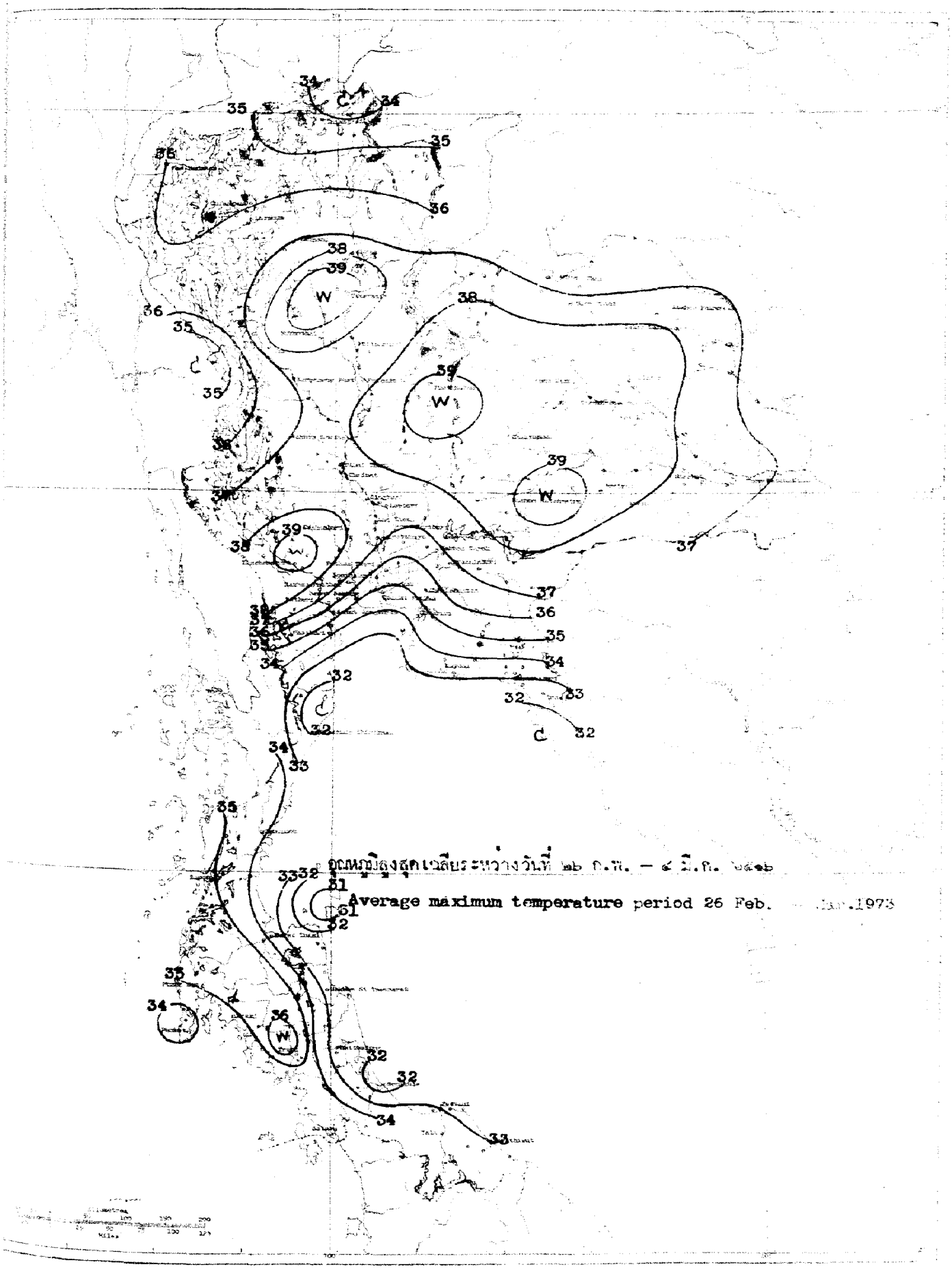
อุณหภูมิสูงสุดเฉลี่ยระหว่างวันที่ 26 ก.พ. – 6 มี.ค. 1973
Average maximum temperature period 26 Feb. – Mar.1973

สถานีฝน	Station	วันที่และจำนวนน้ำฝนเป็นมิลลิเมตร Date and amount of rainfall in millimeters							ฝนรวม มม. Total rainfall mm.	ฝนรวมตั้งแต่ 1 มกราคม Accumulative rainfall since 1 January	
		กุมภาพันธ์ February			มีนาคม March					ปริมาณ มม. Amount mm.	สูงต่ำกว่าปกติ Above or below Normal
		26	27	28	1	2	3	4			
ภาคเหนือ	**NORTHERN PART**										
1 **เชียงราย**	**CHIANG RAI***							2.9	2.9	2.9	- 26.8
2 แม่สาย	Mae Sai								0.0	0.0	- 31.8
3 เชียงแสน	Chiang Saen								0.0	0.0	- 36.1
4 เชียงของ	Chiang Khong								0.0	0.0	- 23.9
5 แม่จัน	Mae Chan								0.0	0.0	- 17.3
6 แม่สรวย	Mae Suai								0.0	0.0	- 24.5
7 เทิง	Thoeng								0.0	0.0	- 22.8
8 เชียงคำ	Chiang Kham								0.0	0.0	- 21.4
9 เวียงป่าเป้า	Wiang Pa Pao								0.0	0.0	- 13.0
10 พาน	Phan								0.0	0.0	- 11.4
11 แม่ใจ	Mae Chai								0.0	0.0	- 13.4
12 พะเยา	Phayao								0.0	0.0	- 12.8
13 จุน	Chun								0.0	0.0	- 26.8
14 **แม่ฮ่องสอน**	**MAE HONG SON***								0.0	0.0	- 16.1
15 ปาย	Pai								0.0	0.0	- 13.2
16 ขุนยวม	Khun Yuam								0.0	0.0	- 8.3
17 แม่ลาน้อย	Mae La Noi								0.0	0.0	..
18 แม่สะเรียง	Mae Sariang*								0.0	0.0	- 15.0
19 **เชียงใหม่**	**CHIANG MAI***							T	T	T	- 19.6
20 ฝาง	Fang								0.0	0.0	- 22.8
21 แม่อาย	Mae Ai								0.0	0.0	..
22 เชียงดาว	Chiang Dao								0.0	0.0	- 20.5
23 แม่แตง	Mae Taeng								0.0	0.0	- 14.6
24 แม่ริม	Mae Rim								0.0	0.0	- 13.2
25 สันทราย	San Sai								0.0	0.0	- 14.7
26 ดอยสะเก็ด	Doi Saket								0.0	0.0	- 15.7
27 สันกำแพง	San Kamphaeng								0.0	0.0	- 5.4
28 หางดง	Hang Dong								0.0	0.0	- 13.3
29 สารภี	Saraphi								0.0	0.0	..
30 สันป่าตอง	San Pa Tong								0.0	0.0	- 29.3
31 จอมทอง	Chom Thong								0.0	0.0	- 18.5
32 ฮอด	Hot								0.0	0.0	- 13.0
33 **ลำพูน**	**LAMPHUN**								0.0	0.0	- 12.2
34 ป่าซาง	Pa Sang								0.0	0.0	- 11.0
35 ลี้	Li								0.0	0.0	- 13.4
36 **ลำปาง**	**LAMPANG***								0.0	0.1	- 12.9
37 งาว	Ngao								0.0	0.0	- 13.7
38 แจ้ห่ม	Chae Hom								0.0	0.0	- 5.2
39 เกาะคา	Ko Kha								0.0	0.0	- 9.5
40 สบปราบ	Sop Prap								0.0	2.0	- 8.6

สถานีฝน	Station	วันที่และจำนวนน้ำฝนเป็นมิลลิเมตร Date and amount of rainfall in millimeters							ฝนรวม มม. Total rainfall mm.	ฝนรวมตั้งแต่ 1 มกราคม Accumulative rainfall since 1 January	
		กุมภาพันธ์ February			มีนาคม March					ปริมาณ มม. Amount mm.	สูงต่ำกว่าปกติ Above or below Normal
		26	27	28	1	2	3	4			
41 เถิน	Thoen								0.0	0.0	- 7.7
42 แม่พริก	Mae Phrik								0.0	0.0	- 5.0
43 แพร่	PHRAE *								0.0	T	- 19.6
44 สอง	Song								0.0	0.0	- 17.4
45 สูงเม่น	Sung Men								0.0	0.0	- 5.1
46 เด่นชัย	Den Chai								0.0	0.0	- 9.6
47 น่าน	NAN *								0.0	1.2	- 30.9
48 ทุ่งช้าง	Thung Chang								0.0	0.0	- 25.1
49 เชียงกลาง	Chiang Klang								0.0	0.0	..
50 ท่าวังผา	Tha Wang Pha *								0.0	0.0	- 9.7
51 ปัว	Pua								0.0	0.0	- 22.0
52 สา	Sa								0.0	0.0	- 14.7
53 นาน้อย	Na Noi								0.0	0.0	- 9.9
54 อุตรดิตถ์	UTTARADIT *								0.0	0.0	- 25.7
55 ฟากท่า	Fak Tha								0.0	0.0	- 25.2
56 น้ำปาด	Nam Pat								0.0	0.0	- 14.7
57 สนามบินอุตรดิตถ์	Uttaradit Airport *								0.0	0.0	- 36.7
58 ท่าปลา	Tha Pla								0.0	0.0	- 21.4
59 ลับแล	Laplae								0.0	0.0	- 18.4
60 ตาก	TAK *								0.0	0.0	- 7.2
61 เขื่อนภูมิพล	Bhumibol Dam *								0.0	0.0	- 10.7
62 บ้านตาก	Ban Tak								0.0	0.0	- 28.2
63 แม่วะหาด	Mae Ramat								0.0	0.0	- 5.5
64 แม่สอด	Mae Sot *								0.0	0.0	- 14.3
65 สุโขทัย	SUKHOTHAI								0.0	0.0	- 18.4
66 ทุ่งสลี้ยม	Thung Saliam								0.0	0.0	- 10.3
67 สวรรคโลก	Sawankhalok								0.0	0.0	- 13.7
68 คลองไกรลาศ	Kong Krailat								0.0	0.0	- 20.1
69 บ้านด่านลานหอย	Ban Dan Lan Hoi								0.0	0.0	- 41.7
70 พิษณุโลก	PHITSANULOK *								0.0	13.0	- 9.2
71 นครไทย	Nakhon Thai								0.0	0.0	- 31.4
72 พรหมพิราม	Phrom Phiram								0.0	0.0	- 23.0
73 วังทอง	Wang Thong								0.0	1.9	- 25.9
74 บางกระทุ่ม	Bang Krathum								0.0	0.0	- 28.7
75 กำแพงเพชร	KAMPHAENG PHET								0.0	0.0	- 21.7
76 พรานกระต่าย	Phan Kratai								0.0	0.0	- 31.8
77 คลองขลุง	Khlong Khlung								0.0	59.6	+ 37.8
78 ขาณุวรลักษบุรี	Khanu Woralaksaburi								0.0	T	- 24.1
79 พิจิตร	PHICHIT								0.0	0.0	- 24.3
80 สามง่าม	Sam Ngam								0.0	0.0	- 17.6
81 ตะพานหิน	Taphan Hin								0.0	0.0	- 22.1

สถานีฝน	Station	วันที่และจำนวนน้ำฝนเป็นมิลลิเมตร Date and amount of rainfall in millimeters							ฝนรวม มม. Total rainfall mm.	ฝนรวมตั้งแต่ 1 มกราคม Accumulative rainfall since 1 January	
		กุมภาพันธ์ February			มีนาคม March					ปริมาณ มม. Amount mm.	สูงต่ำกว่าปกติ Above or below Normal
		26	27	28	1	2	3	4			
82 บางมูลนาค	Bang Mun Nak								0.0	0.0	- 18.2
83 โพทะเล	Pho Thale								0.0	0.0	- 15.0
84 เพชรบูรณ์	**PHETCHABUN***							1.9	1.9	8.0	- 37.3
85 หล่มเก่า	Lom Kao								0.0	0.0	- 18.2
86 หล่มสัก	Lom Sak*								0.0	0.5	- 23.7
87 ชนแดน	Chon Daen								0.0	0.0	- 18.9
88 หนองไผ่	Nong Phai								0.0	0.0	- 22.8
89 วิเชียรบุรี	Wichian Buri*								0.0	0.0	- 27.5
ภาคตะวันออกเฉียงเหนือ	**NORTHEASTERN PART**										
1 เลย	**LOEI***							3.8	3.8	3.8	- 19.1
2 เชียงคาน	Chiang Khan								0.0	0.0	- 24.5
3 ท่าลี่	Tha Li								0.0	0.0	- 26.1
4 ด่านซ้าย	Dan Sai								0.0	0.0	- 34.9
5 วังสพุง	Wang Saphung								0.0	0.0	- 28.5
6 หนองคาย	**NONG KHAI***								0.0	0.0	- 25.4
7 ศรีเชียงใหม่	Si Chiang Mai								0.0	0.0	- 15.2
8 ท่าบ่อ	Tha Bo								0.0	0.0	- 15.4
9 โพนพิสัย	Phon Phisai								0.0	0.0	- 23.9
10 บึงกาฬ	Bung Kan								0.0	0.0	- 25.6
11 เซกา	Seka								0.0	0.0	- 10.5
12 อุดรธานี	**UDON THANI***								0.0	0.0	- 35.3
13 เพ็ญ	Phen								0.0	0.0	- 15.0
14 กุมภวาปี	Kumphawapi								0.0	0.0	- 20.5
15 หนองหาร	Nong Han								0.0	0.0	- 9.3
16 หนองบัวลำภู	Nong Bua Lam Phu								0.0	0.0	- 16.7
17 สกลนคร	**SAKON NAKHON***								0.0	T	- 33.2
18 วานรนิวาส	Wanon Niwat								0.0	0.0	- 27.7
19 สว่างแดนดิน	Sawang Daen Din								0.0	0.0	- 29.9
20 พรรณานิคม	Phanna Nikhom								0.0	0.0	- 31.7
21 นครพนม	**NAKHON PHANOM***								0.0	0.9	- 40.6
22 บ้านแพง	Ban Phaeng								0.0	0.0	- 33.6
23 ท่าอุเทน	Tha Uthen								0.0	0.0	- 37.0
24 นาแก	Na Kae								0.0	4.7	- 31.9
25 ธาตุพนม	That Phanom								0.0	0.0	- 39.3
26 มุกดาหาร	Mukdahan*								0.0	0.0	- 21.8
27 กาฬสินธุ์	**KALASIN**								0.0	0.0	- 28.7
28 ยางตลาด	Yang Talat								0.0	0.0	- 35.2
29 สหัสขันธ์	Sahatsakhan								0.0	0.0	- 37.6
30 กุฉินารายณ์	Kuchinarai								0.0	0.0	- 17.2
31 กมลาไสย	Kamalasai								0.0	0.0	- 22.8
32 ร้อยเอ็ด	**ROI ET***								0.0	0.4	- 15.1

สถานีฝน	Station	วันที่และจำนวนน้ำฝนเป็นมิลลิเมตร Date and amount of rainfall in millimeters							ฝนรวม มม. Total rainfall mm.	ฝนรวมตั้งแต่ 1 มกราคม Accumulative rainfall since 1 January	
		กุมภาพันธ์ February			มีนาคม March					ปริมาณ มม. Amount mm.	สูงต่ำกว่าปกติ Above or below Normal
		26	27	28	1	2	3	4			
33 โพนทอง	Phon Thong								0.0	0.0	- 16.6
34 ธวัชบุรี	Thawatchaburi								0.0	0.0	- 14.7
35 อาจสามารถ	At Samat								0.0	0.0	- 19.4
36 เสลภูมิ	Selaphum								0.0	0.0	- 19.1
37 จตุรพักตร์พิมาน	Chaturaphak Phiman								0.0	0.0	- 11.6
38 เกษตรวิสัย	Kaset Wisai								0.0	0.0	- 11.0
39 สุวรรณภูมิ	Suwannaphum								0.0	0.0	- 26.6
40 มหาสารคาม	MAHA SARAKHAM								0.0	0.0	- 33.0
41 เชียงยืน	Chiang Yun								0.0	0.0	- 12.8
42 กันทรวิชัย	Kantharawichai								0.0	0.0	- 20.5
43 โกสุมพิสัย	Kosum Phisai *								0.0	0.0	- 21.8
44 บรบือ	Borabu								0.0	0.0	- 37.0
45 วาปีปทุม	Wapi Pathum								0.0	0.0	- 20.3
46 พยัคฆภูมิพิสัย	Phayakkhaphum Phisai								0.0	0.0	- 19.6
47 ขอนแก่น	KHON KAEN *								0.0	0.0	- 34.5
48 น้ำพอง	Nam Phong								0.0	0.0	- 16.7
49 ภูเวียง	Phu Wiang								0.0	0.0	- 22.7
50 ชุมแพ	Chum Phae								0.0	0.0	- 18.5
51 มัญจาคีรี	Mancha Khiri								0.0	0.0	- 18.6
52 ชนบท	Chonnabot								0.0	0.0	- 26.5
53 บ้านไผ่	Ban Phai								0.0	0.0	- 20.1
54 พล	Phon								0.0	0.0	- 35.3
55 หนองสองห้อง	Nong Song Hong								0.0	0.0	- 26.8
56 ชัยภูมิ	CHAIYAPHUM *								0.0	2.9	- 19.0
57 เกษตรสมบูรณ์	Kaset Sombun								0.0	0.0	- 13.2
58 ภูเขียว	Phu Khieo								0.0	0.0	- 21.2
59 คอนสวรรค์	Khon Sawan								0.0	0.0	- 21.4
60 จัตุรัส	Chatturat								0.0	0.0	- 44.2
61 บำเหน็จณรงค์	Bamnet Narong								0.0	0.0	- 24.2
62 นครราชสีมา	NAKHON RATCHASIMA *								0.0	1.8	- 35.4
63 บัวใหญ่	Bua Yai								0.0	0.0	- 24.8
64 คง	Khong								0.0	0.0	- 12.2
65 ด่านขุนทด	Dan Khun Thot								0.0	0.0	- 17.8
66 โนนไทย	Non Thai								0.0	0.0	- 18.6
67 โนนสูง	Non Sung								0.0	0.0	- 13.8
68 พิมาย	Phimai								0.0	0.0	..
69 สีคิ้ว	Sikhiu								0.0	0.0	- 24.7
70 สูงเนิน	Sung Noon								0.0	0.0	- 29.5
71 ปักธงชัย	Pak Thong Chai								0.0	0.0	- 22.1
72 โชคชัย	Chok Chai *								0.0	2.4	- 25.1
73 ครบุรี	Khon Buri								0.0	0.0	- 21.9

สถานีฝน	Station	วันที่และจำนวนน้ำฝนเป็นมิลลิเมตร Date and amount of rainfall in millimeters							ฝนรวม มม. Total rainfall mm.	ฝนรวมตั้งแต่ 1 มกราคม Accumulative rainfall since 1 January	
		กุมภาพันธ์ February				มีนาคม March				ปริมาณ มม. Amount mm.	สูงต่ำกว่าปกติ Above or below Normal
		26	27	28	1	2	3	4			
74 **บุรีรัมย์**	**BURI RAM**								0.0	20.4	+ 3.6
75 พุทไธสง	Phutthaisong								0.0	0.0	- 10.5
76 สตึก	Satuk								0.0	0.0	- 26.5
77 ลำปลายมาศ	Lam Phai Mat								0.0	0.0	- 23.1
78 นางรอง	Nang Rong*								0.0	T	- 27.9
79 **สุรินทร์**	**SURIN***								0.0	0.0	- 11.2
80 รัตนบุรี	Rattanaburi								0.0	0.0	- 20.5
81 ท่าตูม	Tha Tum*								0.0	0.0	- 8.4
82 สีขรภูมิ	Sikhoraphum								0.0	0.0	- 14.7
83 ปราสาท	Prasat								0.0	5.2	+ 0.4
84 สังขะ	Sangkha								0.0	0.0	- 10.9
85 **ศรีสะเกษ**	**SI SA KET**								0.0	0.0	- 6.4
86 ราษีไศล	Rasi Salai								0.0	0.0	- 15.3
87 กันทรารมย์	Kanthararom								0.0	0.0	- 4.0
88 ขุขันธ์	Khukhan								0.0	0.0	- 4.5
89 ขุนหาญ	Khun Han								0.0	0.0	- 6.0
90 กันทรลักษ์	Kantharalak								0.0	14.3	+ 8.2
91 **อุบลราชธานี**	**UBON RATCHATHANI***								0.0	21.9	+ 12.8
92 เขมราฐ	Khemarat								0.0	1.8	- 11.3
93 อำนาจเจริญ	Amnat Charoen								0.0	29.5	+ 13.5
94 ยโสธร	Yasothon								0.0	1.1	- 15.7
95 ตระการพืชผล	Trakan Phutphon								0.0	10.9	+ 3.0
96 มหาชนะชัย	Maha Chana Chai								0.0	6.2	- 8.8
97 เขื่องใน	Khuang Nai								0.0	0.0	- 14.2
98 โขงเจียม	Khong Chiam								0.0	0.0	- 9.9
99 เดชอุดม	Det Udom								0.0	0.0	- 6.3
100 บุณฑริก	Buntharik								0.0	0.0	- 4.0
ภาคกลาง	**CENTRAL PART**										
1 **นครสวรรค์**	**NAKHON SAWAN***								0.0	0.0	- 38.4
2 บรรพตพิสัย	Banphot Phisai								0.0	5.3	- 14.8
3 ชุมแสง	Chumsaeng								0.0	0.0	- 25.6
4 หนองบัว	Nong Bua								0.0	0.0	- 25.7
5 ลาดยาว	Lat Yao								0.0	2.2	- 21.3
6 ท่าตะโก	Tha Tako								0.0	0.0	- 30.0
7 พยุหคีรี	Phayuha Khiri								0.0	0.0	- 12.6
8 ตาคลี	Takhli								0.0	0.0	- 7.5
9 **อุทัยธานี**	**UTHAI THANI**								0.0	0.0	- 23.7
10 สว่างอารมณ์	Sawang Arom								0.0	0.0	- 21.9
11 บ้านไร่	Ban Rai								0.0	0.0	- 21.8
12 ทัพทัน	Thap than								0.0	1.4	- 21.2
13 หนองฉาง	Nong Chang								0.0	0.0	- 37.2

สถานีฝน	Station	วันที่และจำนวนน้ำฝนเป็นมิลลิเมตร Date and amount of rainfall in millimeters							ฝนรวม มม. Total rainfall mm.	ฝนรวมตั้งแต่ 1 มกราคม Accumulative rainfall since 1 January	
		กุมภาพันธ์ February			มีนาคม March					ปริมาณ มม. Amount mm.	สูงต่ำกว่าปกติ Above or below Normal
		26	27	28	1	2	3	4			
14 หนองขาหย่าง	Nong Khayang								0.0	0.0	- 22.9
15 **ชัยนาท**	**CHAI NAT**								0.0	0.0	- 10.5
16 มโนรมย์	Manorom								0.0	0.0	- 18.3
17 วัดสิงห์	Wat Sing								0.0	0.0	- 38.6
18 หันคา	Hankha								0.0	0.0	- 20.5
19 **สิงห์บุรี**	**SING BURI**								0.0	0.0	- 38.4
20 อินทร์บุรี	In Buri								0.0	0.0	- 21.5
21 บางระจัน	Bang Rachan								0.0	0.0	- 33.1
22 พรหมบุรี	Phrom Buri								0.0	0.0	- 21.9
23 **ลพบุรี**	**LOP BURI***								0.0	0.0	- 37.0
24 บ้านหมี่	Ban Mi								0.0	31.8	+ 4.4
25 บัวชุม	Bua Chum*								0.0	0.2	- 41.6
26 ชัยบาดาล	Chai Badan								0.0	13.4	- 12.2
27 พัฒนานิคม	Phatthana Nikhom								0.0	0.0	- 43.1
28 โคกสำโรง	Khok Samrong								0.0	0.0	- 25.7
29 ท่าวุ้ง	Tha Wung								0.0	0.0	- 34.0
30 **สุพรรณบุรี**	**SUPHAN BURI***								0.0	0.0	- 24.0
31 เดิมบางนางบวช	Doembang Nangbuat								0.0	0.0	- 16.6
32 สามชุก	Sam Chuk								0.0	0.0	- 23.8
33 ดอนเจดีย์	Don Chedi								0.0	0.0	- 39.0
34 ศรีประจันต์	Si Phrachan								0.0	0.0	- 13.3
35 อู่ทอง	U Thong								0.0	0.0	- 15.8
36 บางปลาม้า	Bang Pa Ma								0.0	0.0	- 7.1
37 สองพี่น้อง	Song Phi Nong								0.0	0.0	- 13.6
38 **อ่างทอง**	**ANG THONG**								0.0	0.0	- 30.8
39 โพธิ์ทอง	Pho Thong								0.0	0.0	- 23.6
40 ไชโย	Chaiyo								0.0	0.0	- 14.0
41 วิเศษชัยชาญ	Wiset Chai Chan								0.0	0.0	- 21.2
42 ป่าโมก	Pa Mok								0.0	0.0	- 19.9
43 **สระบุรี**	**SARABURI**								0.0	2.0	- 28.6
44 พระพุทธบาท	Phra Phutthabat								0.0	0.0	..
45 บ้านหมอ	Ban Mo								0.0	0.0	- 9.3
46 เสาไห้	Sao Hai								0.0	0.0	- 41.9
47 แก่งคอย	Kaeng Khio								0.0	0.0	- 5.8
48 หนองแค	Nong Khae								0.0	6.8	- 45.3
49 **พระนครศรีอยุธยา**	**PHRA NAKHON SI AYUTTHAYA**								0.0	0.0	- 45.8
50 ท่าเรือ	Tha Rua								0.0	0.0	
51 ผักไห่	Phak Hai								0.0	0.0	
52 บางบาล	Bang Ban								0.0	0.0	
53 เสนา	Sena								0.0	0.0	
54 บางไทร	Bang Sai								0.0	0.0	

สถานีฝน	Station	วันที่และจำนวนน้ำฝนเป็นมิลลิเมตร Date and amount of rainfall in millimeters							ฝนรวม มม. Total rainfall mm.	ฝนรวมตั้งแต่ 1 มกราคม Accumulative rainfall since 1 January	
		กุมภาพันธ์ February			มีนาคม March					ปริมาณ มม. Amount mm.	สูงต่ำกว่าปก Above or below Normal
		26	27	28	1	2	3	4			
55 บางปะอิน	Bang Pa-in								0.0	0.0	
56 ปทุมธานี	PATHUM THANI								0.0	0.0	- 29.0
57 หนองเสือ	Nong Sua								0.0	0.0	
58 ธัญบุรี	Thanyaburi								0.0	0.0	
59 รังสิต	Rangsit								0.0	0.0	
60 ลำลูกกา	Lam Luk Ka								0.0	0.0	
61 นนทบุรี	NONTHABURI								0.0	0.0	- 28.7
62 บางบัวทอง	Bang Bua Thong								0.0	0.0	
63 ธนบุรี	THON BURI								0.0	0.0	- 5.3
64 ตลิ่งชัน	Taling Chan								0.0	0.0	
65 บางขุนเทียน	Bang Khun Thian								0.0	0.0	
66 ราษฎร์บูรณะ	Rat Burana								0.0	0.0	
67 พระนคร	PHRA NAKHON*								0.0	T	- 46.6
68 สนามบินดอนเมือง	Don Muang Airport*								0.0	T	- 29.4
69 บางเขน	Bang Khen								0.0	0.0	
70 มินบุรี	Min Buri								0.0	3.4	
71 ลาดกระบัง	Lat Krabang								0.0	0.0	
72 ศูนย์วิจัยบางนา	Bangk Na*								0.0	4.2	
73 กาญจนบุรี	KANCHANABURI*								0.0	3.5	- 36.7
74 สังขละบุรี	Sangkhla Buri								0.0	0.0	
75 เหมืองปิล็อก	Pilok								0.0	0.0	
76 ทองผาภูมิ	Thong Pha Phum*								0.0	2.0	
77 ศรีสวัสดิ์	Si Sawat								0.0	0.0	
78 ไทรโยค	Sai Yok								0.0	0.0	
79 พนมทวน	Phanom Thuan								0.0	0.0	
80 ท่าม่วง	Tha Muang								0.0	0.0	
81 นครปฐม	NAKHON PATHOM								0.0	0.0	- 18.7
82 บางเลน	Bang Len								0.0	0.0	
83 นครชัยศรี	Nakhon Chaisi								0.0	0.0	
84 ราชบุรี	RATCHABURI								0.0	0.0	- 31.1
85 บ้านโป่ง	Ban Pong								0.0	4.5	
86 โพธาราม	Photharam								0.0	0.0	
87 ดำเนินสะดวก	Damnoen Saduak								0.0	0.0	
88 ปากท่อ	Pak Tho								0.0	3.7	
89 สมุทรสงคราม	SAMUT SONGKHRAM								0.0	20.6	+ 3.2
90 บางคณฑี	Bang Khonthi								0.0	3.1	
91 อัมพวา	Amphawa								0.0	18.8	
92 สมุทรสาคร	SAMUT SAKHON								0.0	13.7	- 21.3
93 กระทุ่มแบน	Kratum Baen								0.0	0.0	
94 สมุทรปราการ	SAMUT PRAKAN								0.0	12.0	- 43.0
95 บางพลี	Bang Phli								0.0	18.4	

สถานีฝน	Station	วันที่และจำนวนน้ำฝนเป็นมิลลิเมตร Date and amount of rainfall in millimeters							ฝนรวม มม. Total rainfall mm.	ฝนรวมตั้งแต่ 1 มกราคม Accumulative rainfall since 1 January	
		กุมภาพันธ์ February				มีนาคม March				ปริมาณ มม. Amount mm.	สูงต่ำกว่าปกติ Above or below Normal
		26	27	28	1	2	3	4			
ภาคตะวันออก	**EASTERN PART**										
1 นครนายก	NAKHON NAYOK								0.0	0.0	- 64.6
2 บ้านนา	Ban Na								0.0	12.3	
3 ปากพลี	Pak Phli								0.0	0.0	
4 องครักษ์	Ongkharak								0.0	0.0	
5 ปราจีนบุรี	PRACHIN BURI *						T		T	1.8	- 45.8
6 ประจันตคาม	Prachantakham								0.0	0.0	
7 บ้านสร้าง	Ban Sang								0.0	0.0	
8 ศรีมหาโพธิ	Si Maha Phot								0.0	0.0	
9 กบินทร์บุรี	Kabin Buri*						0.9		0.9	0.9	
10 สระแก้ว	Sa Kaco								0.0	24.9	
11 วัฒนานคร	Watthana Nakhon								0.0	11.8	
12 อรัญประเทศ	Aranyaprathet *								0.0	9.8	- 23.6
13 ฉะเชิงเทรา	CHACHOENGSAO								0.0	0.0	- 40.2
14 บ้านโพธิ์	Ban Pho								0.0	0.0	
15 ชลบุรี	CHON BURI *								0.0	0.0	- 45.2
16 พานทอง	Phan Thong								0.0	0.0	
17 บ้านบึง	Ban Bung								0.0	8.3	
18 เกาะสีชัง	Ko Sichang *								0.0	0.4	
19 ศรีราชา	Si Racha								0.0	T	
20 สัตหีบ	Sattahip *								0.0	63.0	+ 3.7
21 ระยอง	RAYONG								0.0	63.5	+ 16.8
22 บ้านค่าย	Ban Khai								0.0	23.7	
23 แกลง	Klaeng								0.0	7.9	
24 จันทบุรี	CHANTHABURI *								0.0	12.2	- 65.5
25 ท่าใหม่	Tha Mai								0.0	35.3	
26 มะขาม	Makham								0.0	0.0	
27 ตราด	TRAT								0.0	64.4	- 42.1
28 เขาสมิง	Khao Saming								0.0	8.2	
29 แหลมงอบ	Laem Ngop								0.0	10.0	
30 คลองใหญ่	Khlong Yai *								0.0	22.9	- 85.3
ภาคใต้	**SOUTHERN PART**										
1 เพชรบุรี	PHETCHABURI								0.0	1.8	- 26.8
2 บ้านแหลม	Ban Laem								0.0	0.0	
3 บ้านลาด	Ban Lat								0.0	0.0	
4 ท่ายาง	Tha Yang								0.0	0.0	
5 ชะอำ	Cha - am								0.0	0.0	
6 ประจวบคีรีขันธ์	PRACHUAP KHIRI KHAN *								0.0	11.5	- 66.5
7 หัวหิน	Hua Hin *								0.0	1.1	- 33.4
8 ปราณบุรี	Pran Buri								0.0	15.1	
9 ชุมพร	CHUMPHON *								0.0	30.0	-121.7

สถานีฝน	Station	วันที่และจำนวนน้ำฝนเป็นมิลลิเมตร Date and amount of rainfall in millimeters							ฝนรวม มม. Total rainfall mm.	ฝนรวมตั้งแต่ 1 มกราคม Accumulative rainfall since 1 January	
		กุมภาพันธ์ February			มีนาคม March					ปริมาณ มม. Amount mm.	สูงต่ำกว่าปก Above or below Normal
		26	27	28	1	2	3	4			
10 ท่าแซะ	Tha Sac		1.7						1.7	54.4	
11 สวี	Sawi								0.0	0.0	
12 หลังสวน	Lang Suan								0.0	38.0	
13 **สุราษฎร์ธานี**	**SURAT THANI***								0.0	13.2	- 62.9
14 ไชยา	Chaiya								0.0	5.4	
15 เกาะสมุย	Ko Samui*								0.0	45.2	
16 บุนพิน	Phunphin								0.0	1.5	
17 ท่าฉาง	Tha Chang								0.0	2.9	
18 กาญจนดิษฐ์	Kanchanadit								0.0	0.0	
19 บ้านนาสาร	Ban Na San								0.0	0.0	
20 **นครศรีธรรมราช**	**NAKHON SI THAMMARAT***								0.0	96.7	-229.8
21 สิชล	Sichon								0.0	32.4	
22 ท่าศาลา	Tha Sala								0.0	61.0	
23 ฉวาง	Chawang	12.5							12.5	12.5	
24 ทุ่งสง	Thung Song								0.0	5.3	
25 ร่อนพิบูลย์	Ron Phibun								0.0	24.2	
26 ปากพนัง	Pak Phanang								0.0	40.5	
27 **พัทลุง**	**PHATTHALUNG**								0.0	17.8	-258.4
28 ควนขนุน	Khuan Khanun								0.0	61.8	
29 ปากพยูน	Pak Phayun								0.0	7.6	
30 เขาชัยสน	Khao Chaison								0.0	88.7	
31 **สงขลา**	**SONGKHLA***								0.0	68.5	-107.2
32 รัตภูมิ	Rattaphum								0.0	90.7	
33 หาดใหญ่	Hat Yai								0.0	31.1	
34 สะเดา	Sadao								0.0	13.2	
35 **ปัตตานี**	**PATTANI***								0.0	113.4	- 6.3
36 หนองจิก	Nong Chik								0.0	109.3	
37 ยะหริ่ง	Yaring								0.0	25.3	
38 มายอ	Mayo								0.0	118.2	
39 โคกโพธิ์	Khok Pho								0.0	40.9	
40 ปะนาเระ	Panare								0.0	0.0	
41 **ยะลา**	**YALA**								0.0	138.0	..
42 ยะหา	Yaha								0.0	161.5	
43 รามัน	Raman								0.0	130.4	
44 บันนังสตา	Bannang Satar	18.2							18.2	172.6	
45 เบตง	Betong	42.7							42.7	93.4	
46 **นราธิวาส**	**NARATHIWAT***								0.0	117.0	-338.3
47 ยี่งอ	Yi-ngo								0.0	134.4	
48 ระแงะ	Rangae								0.0	14.0	
49 ตากใบ	Tak Bai								0.0	47.1	
50 สุไหงโกลก	Sungai Kolok								0.0	108.6	

สถานีฝน	Station	วันที่และจำนวนน้ำฝนเป็นมิลลิเมตร Date and amount of rainfall in millimeters							ฝนรวม มม. Total rainfall mm.	ฝนรวมตั้งแต่ 1 มกราคม Accumulative rainfall since 1 January	
		กุมภาพันธ์ February			มีนาคม March					ปริมาณ มม. Amount mm.	สูงต่ำกว่าปกติ Above or below Normal
		26	27	28	1	2	3	4			
51 ระนอง	RANONG*								0.0	14.8	- 63.3
52 กระบุรี	Kra Buri								0.0	0.0	
53 พังงา	PHANGNGA								0.0	31.5	-109.1
54 ตะกั่วป่า	Takua Pa								0.0	0.0	
55 กะปง	Kapong								0.0	67.0	
56 ท้ายเหมือง	Thai Muang								0.0	36.8	
57 ตะกั่วทุ่ง	Takua Thung		2.8						2.8	46.3	
58 ทับปุด	Thap Put		18.2						18.2	42.9	
59 ภูเก็ต	PHUKET*	20.8	0.4						21.2	24.4	- 49.9
60 สนามบินภูเก็ต	Phuker Airport*	T							T	72.7	
61 กระบี่	KRABI								0.0	0.0	..
62 อ่าวลึก	Ao Luk								0.0	47.3	
63 คลองท่อม	Khlong Tom								0.0	31.5	
64 ตรัง	TRANG								0.0	0.0	
65 สนามบินตรัง	Trang Airport*	18.1	0.5						18.6	30.0	- 39.5
66 สิเกา	Sikao		25.1						25.1	50.4	
67 ย่านตาขาว	Yan Ta Khao								0.0	0.0	
68 ปะเหลียน	Palian	2.1	6.8						8.9	29.9	
69 สตูล	SATUN	10.3	0.8						11.7	31.1	- 58.5
70 ทุ่งหว้า	Thung Wa								0.0	0.0	

อุณหภูมิสูงสุดและต่ำสุดประจำวันที่ ๒๖ กุมภาพันธ์ – ๔ มีนาคม ๒๕๑๖

Daily Max. and Min. Temperature 26 February – 4 March 1973

สถานี	Station	อุณหภูมิสูงสุดและต่ำสุดเป็นองศา ซ. Max. and Min. Temperature in degree C.							เฉลี่ยสูงสุด ต่ำสุด Average Max. Min.	เฉลี่ยในสัปดาห์ Weekly Mean	ค่าปกติประจำเดือน Monthly Normal
		26	27	28	1	2	3	4			
ภาคเหนือ	**NORTHERN PART**										
1 เชียงราย	CHIANG RAI	33.6 / 15.0	33.0 / 13.7	33.8 / 15.0	34.5 / 14.4	34.3 / 15.2	34.6 / 15.2	34.4 / 16.2	34.0 / 15.0	24.5	24.6
2 แม่ฮ่องสอน	MAE HONG SON	35.3 / 17.7	35.0 / 16.3	36.0 / 16.5	37.1 / 16.5	35.2 / 15.8	36.5 / 16.6	36.0 / 17.5	36.2 / 16.7	26.5	26.4
3 เชียงใหม่	CHIANG MAI	35.1 / 14.9	34.3 / 13.8	35.3 / 13.8	36.3 / 14.7	36.3 / 13.8	35.6 / 14.6	36.3 / 17.2	35.6 / 14.7	25.2	26.1
4 น่าน	NAN	37.4 / 15.2	36.9 / 14.3	36.5 / 12.0	36.2 / 12.8	35.0 / 13.5	35.5 / 15.8	35.4 / 16.6	36.1 / 14.3	25.2	26.8
5 ท่าวังผา	Tha Wang Pha	36.5 / 13.8	35.9 / 13.5	35.9 / 12.5	36.1 / 13.0	35.9 / 13.0	35.4 / 16.0	36.0 / 17.0	35.8 / 14.1	25.0	..
6 ลำปาง	LAMPANG	36.5 / 16.9	36.6 / 15.1	36.2 / 14.8	37.5 / 14.0	36.8 / 13.2	35.7 / 16.3	37.3 / 17.6	36.7 / 15.4	36.1	27.2
7 แม่สะเรียง	Mae Sariang	35.6 / 15.3	34.8 / 14.0	36.0 / 13.2	37.6 / 13.8	37.2 / 11.7	35.5 / 14.5	36.5 / 16.2	36.2 / 14.1	25.2	26.7
8 แพร่	PHRAE	37.2 / 18.5	37.0 / 17.7	36.7 / 15.2	37.4 / 15.0	36.5 / 15.9	36.0 / 18.9	35.6 / 19.3	36.6 / 17.2	26.9	27.6
9 อุตรดิตถ์	UTTARADIT	39.2 / 17.5	38.6 / 18.0	38.5 / 16.1	39.5 / 16.5	38.8 / 17.0	38.3 / 19.7	37.8 / 20.8	38.7 / 17.9	28.3	29.0
10 สนามบินอุตรดิตถ์	Uttaradit Airport	38.0 / 19.2	37.9 / 18.4	38.2 / 16.8	38.6 / ..	37.8 / 19.1	20.4	..	38.1 / 18.8	28.5	..
11 ตาก	TAK	37.1 / 22.4	36.9 / 24.6	37.9 / 18.4	39.0 / 20.2	39.4 / 19.3	38.9 / 25.0	38.3 / 26.7	38.2 / 22.4	30.3	30.4
12 พิษณุโลก	PHITSANULOK	36.9 / 24.0	37.7 / 23.0	37.2 / 20.6	38.1 / 20.3	37.9 / 23.6	36.8 / 25.1	37.0 / 25.0	37.4 / 23.0	30.2	29.3
13 แม่สอด	Mae Sot	33.0 / 17.8	33.1 / 17.5	34.8 / 14.7	36.3 / 15.6	34.1 / 16.5	34.4 / 18.5	35.2 / 20.0	34.4 / 17.2	25.8	28.1
14 เพชรบูรณ์	PHETCHABUN	37.7 / 23.3	38.5 / 21.8	38.3 / 19.0	39.7 / 19.0	39.7 / 21.5	39.0 / 25.0	38.8 / 24.6	38.8 / 18.4	28.6	28.6
15 หล่มสัก	Lom Sak	36.7 / 21.5	37.4 / 19.6	37.9 / 16.6	38.5 / 18.6	38.8 / 20.2	22.0	..	37.9 / 19.8	28.9	..
16 วิเชียรบุรี	Wichian Buri	37.8 / 23.3	38.0 / 22.1	38.8 / 20.3	39.5 / 22.0	39.1 / 23.2	39.5 / 25.5	38.8 / 25.9	38.8 / 23.2	21.0	..
ภาคตะวันออกเฉียงเหนือ	**NORTHEASTERN PART**										
1 หนองคาย	NONG KHAI	37.8 / 22.4	36.5 / 20.1	37.2 / 19.3	36.1 / 21.0	36.2 / 20.4	35.3 / 21.3	37.1 / 23.2	36.6 / 21.1	28.9	27.4
2 เลย	LOEI	37.5 / 20.0	36.8 / 17.0	38.2 / 14.5	37.5 / 16.8	36.6 / 17.9	38.4 / 19.6	37.5 / 21.6	37.5 / 18.2	27.9	26.7
3 อุดรธานี	UDON THANI	37.8 / 25.0	38.3 / 22.3	37.2 / 21.3	35.8 / 21.2	37.7 / 21.0	36.3 / 22.8	37.9 / 23.7	37.2 / 22.5	29.9	28.0
4 สกลนคร	SAKON NAKHON	37.8 / 26.8	37.5 / 24.5	37.2 / 24.1	38.8 / 20.7	38.3 / 22.3	37.9 / 19.5	37.8 / 25.2	37.9 / 23.3	30.6	27.2
5 นครพนม	NAKHON PHANOM	37.8 / 23.1	38.2 / 25.0	36.2 / 23.3	37.3 / 20.6	36.9 / 21.6	36.0 / 24.8	35.5 / 25.0	36.8 / 23.6	30.2	26.9
6 มุกดาหาร	Mukdahan	37.3 / 26.2	37.1 / 24.7	37.9 / 22.8	38.2 / 19.8	38.2 / 21.0	37.2 / 22.7	36.2 / 22.8	37.4 / 22.9	30.2	27.7
7 ขอนแก่น	KHON KAEN	38.1 / 23.8	38.0 / 22.0	39.5 / 22.0	39.8 / 22.2	40.0 / 21.3	39.9 / 24.5	38.1 / 25.5	39.1 / 23.0	31.1	28.8
8 โกสุมพิสัย	Kosum Phisai	38.1 / 23.8	38.2 / 22.5	39.2 / 22.8	39.2 / 22.7	40.0 / 21.4	38.9 / 26.3	25.3	38.9 / 23.5	31.2	..
9 ร้อยเอ็ด	ROI ET	37.3 / 24.7	38.4 / 21.6	38.4 / 23.9	39.3 / 21.9	39.2 / 23.8	37.7 / 23.6	37.9 / 21.7	38.2 / 23.5	30.8	28.6
10 ชัยภูมิ	CHAIYAPHUM	37.3 / 22.0	37.5 / 23.1	38.0 / 20.5	39.4 / 22.6	38.5 / 24.1	38.6 / 25.4	37.8 / 25.9	38.2 / 23.4	30.8	28.6
11 อุบลราชธานี	UBON RATCHATHANI	35.9 / 24.9	37.4 / 21.0	38.0 / 24.3	38.1 / 24.1	37.8 / 23.7	35.7 / 25.8	35.5 / 24.7	36.9 / 24.1	30.5	28.7
12 สุรินทร์	SURIN	37.3 / 23.1	37.5 / 23.4	37.5 / 23.5	39.5 / 21.7	37.4 / 22.5	36.4 / 24.3	36.4 / 23.9	37.4 / 23.2	30.3	28.8
13 ท่าตูม	Tha Tum	37.7 / 23.6	38.4 / 23.6	37.6 / 21.8	39.1 / 21.4	37.1 / 22.4	24.4	..	38.4 / 22.9	30.7	..
14 นางรอง	Nang Rong	38.0 / 22.5	38.2 / 20.7	38.9 / 22.2	39.1 / 21.6	39.0 / 22.0	23.1	..	38.6 / 22.0	30.3	..

สถานี	Station	อุณหภูมิสูงสุดและต่ำสุดเป็นองศา ซ. Max. and Min. Temperature in degree C. 26	27	28	1	2	3	4	เฉลี่ย สูงสุด/ต่ำสุด Average Max. Min.	เฉลี่ยในสัปดาห์ Weekly Mean	ค่าปกติประจำเดือน Monthly Normal
15 นครราชสีมา	NAKHON RATCHASIMA	38.5 / 21.3	39.4 / 20.3	38.6 / 19.0	39.4 / 22.5	39.2 / 21.7	39.0 / 24.3	38.1 / 24.6	38.9 / 22.0	30.5	29.0
16 โชกชัย	Chok Chai	35.7 / 22.6	34.8 / 20.0	37.3 / 19.6	38.6 / 20.6	37.6 / 21.1	37.2 / 22.9	23.4	36.8 / 21.5	29.2	..
ภาคกลาง	**CENTRAL PART**										
1 นครสวรรค์	NAKHON SAWAN	38.3 / 24.7	37.9 / 23.2	37.8 / 20.3	38.2 / 21.8	39.0 / 25.1	38.5 / 26.2	38.0 / 26.5	38.2 / 24.0	31.1	30.3
2 ลพบุรี	LOP BURI	37.0 / 23.0	37.4 / 24.6	37.4 / 25.0	37.3 / 25.0	37.7 / 24.5	38.2 / 25.4	36.6 / 25.5	37.4 / 25.0	31.2	30.2
3 สุพรรณบุรี	SUPHAN BURI	37.8 / 22.4	38.1 / 22.3	37.4 / 22.2	38.0 / 22.1	37.5 / 22.9	37.6 / 24.2	36.3 / 24.1	37.5 / 22.9	30.2	29.9
4 กาญจนบุรี	KANCHANABURI	39.0 / 23.2	39.3 / 23.0	40.0 / 22.8	39.7 / 23.1	39.5 / 22.6	39.0 / 22.0	38.5 / 22.6	39.3 / 27.8	33.6	30.0
5 ทองผาภูมิ	Thong Pha Phum	36.0 / 16.0	35.8 / 16.5	35.9 / 14.7	36.8 / 16.0	37.9 / 17.5	36.8 / 17.8	37.4 / 17.5	36.7 / 16.6	26.7	..
6 สนามบินดอนเมือง	Dong Muang Airport	34.3 / 23.5	36.4 / 23.7	35.0 / 23.5	35.1 / 24.2	34.3 / 24.0	35.0 / 25.0	34.4 / 25.6	34.9 / 24.2	29.6	29.2
7 พระนคร	PHRA NAKHON	34.1 / 25.4	35.8 / 25.0	34.4 / 26.1	33.5 / 24.5	33.3 / 24.8	34.0 / 26.7	33.3 / 26.5	34.1 / 25.6	29.9	29.3
8 ศูนย์วิจัยฯ บางนา	Bang Na	34.3 / 24.5	35.8 / 24.7	34.4 / 25.3	33.6 / 23.9	33.6 / 24.0	34.4 / 26.2	33.6 / 26.3	34.2 / 25.0	29.6	..
ภาคตะวันออก	**EASTERN PART**										
1 ปราจีนบุรี	PRACHIN BURI	36.3 / 24.4	37.6 / 23.6	37.2 / 23.1	38.1 / 22.9	37.2 / 22.5	36.8 / 25.0	36.2 / 25.6	37.1 / 23.9	30.5	29.4
2 กบินทร์บุรี	Kabin Buri	37.1 / 24.3	38.0 / 23.5	38.0 / 22.9	38.5 / 21.9	37.9 / 22.1	37.8 / 23.9	25.9	37.9 / 23.5	30.7	..
3 อรัญประเทศ	Aranyaprathet	36.1 / 23.4	36.8 / 22.5	37.5 / 22.5	38.4 / 23.1	38.7 / 23.0	37.2 / 24.7	37.4 / 24.5	37.4 / 23.4	30.4	29.6
4 ชลบุรี	CHON BURI	34.8 / 24.7	35.0 / 25.8	35.4 / 24.6	36.2 / 23.2	34.4 / 23.4	34.5 / 26.4	33.7 / 26.3	34.9 / 24.9	29.9	28.7
5 เกาะสีชัง	Ko Si Chang	32.8 / 26.8	32.2 / 27.2	32.5 / 26.3	32.7 / 25.6	32.0 / 26.1	27.7	::	32.4 / 26.8	29.5	28.8
6 สัตหีบ	Sattahip	32.5 / 24.5	33.4 / 23.8	32.3 / 23.3	32.5 / 22.7	32.2 / 24.0	33.2 / 24.2	32.2 / 23.0	32.6 / 23.6	28.1	30.1
7 ระยอง	RAYONG	32.2 / 27.9	32.4 / 24.6	32.8 / 27.9	32.8 / 25.5	33.2 / 25.7	28.2	::	32.7 / 26.6	29.7	..
8 จันทบุรี	CHANTHABURI	32.6 / 22.7	33.0 / 21.2	33.6 / 22.6	33.1 / 22.4	33.0 / 22.4	32.9 / 24.7	32.8 / 24.5	33.0 / 22.9	28.0	27.9
9 คลองใหญ่	Khlong Yai	32.2 / 22.9	32.2 / 20.3	32.7 / 22.1	32.4 / 20.0	32.6 / 23.8	32.3 / 23.8	32.2 / 23.4	32.4 / 22.3	27.4	27.6
ภาคใต้	**SOUTHERN PART**										
1 หัวหิน	Hua Hin	33.0 / 23.2	33.0 / 22.3	33.4 / 22.4	32.6 / 22.3	32.7 / 22.4	33.0 / 24.0	33.9 / 23.9	33.1 / 22.9	28.0	
2 ประจวบคีรีขันธ์	PRACHUAP KHIRI KHAN	32.8 / 21.2	32.8 / 22.5	32.2 / 20.7	32.0 / 21.1	31.7 / 21.0	32.2 / 22.8	32.2 / 21.3	32.3 / 21.5	26.9	27.3
3 ชุมพร	CHUMPHON	34.4 / 21.2	35.8 / 23.0	35.3 / 21.1	33.0 / 20.1	33.2 / 20.4	33.5 / 21.3	32.5 / 19.4	34.0 / 20.9	27.5	27.2
4 สุราษฎร์ธานี	SURAT THANI	34.2 / 21.7	33.5 / 21.6	33.9 / 21.1	33.5 / 19.9	34.0 / 18.7	35.0 / 18.8	32.0 / 16.9	33.7 / 19.8	26.8	27.8
5 เกาะสมุย	Ko Samui	31.9 / 25.8	31.6 / 25.0	31.3 / 24.8	31.3 / 24.1	31.0 / 24.5	31.9 / 27.4	30.7 / 22.9	31.4 / 25.0	28.2	..
6 นครศรีธรรมราช	NAKHON SI THAMMARAT	33.1 / 22.9	33.2 / 21.6	34.4 / 21.1	32.8 / 18.9	33.3 / 19.8	32.3 / 20.1	31.8 / 19.4	33.0 / 20.5	26.8	27.4
7 สงขลา	SONGKHLA	31.0 / 24.5	32.4 / 23.2	32.3 / 21.5	32.3 / 21.3	32.2 / 21.5	31.5 / 22.0	31.8 / 20.1	31.9 / 22.0	27.0	27.9
8 ปัตตานี	PATTANI	33.8 / 23.7	33.6 / 22.5	32.8 / 20.6	32.3 / 23.8	33.8 / 18.3	32.5 / 19.4	31.7 / 18.5	32.9 / 21.0	27.0	27.4
9 นราธิวาส	NARATHIWAT	33.5 / 24.5	32.5 / 22.5	32.6 / 22.4	33.5 / 20.7	34.3 / 19.3	32.0 / 19.5	32.5 / 20.0	33.0 / 21.3	27.2	27.1
10 ระนอง	RANONG	34.2 / 22.2	34.8 / 22.1	36.5 / 21.1	34.5 / 20.0	35.1 / 19.4	37.0 / 19.1	36.0 / 16.8	35.4 / 20.1	27.8	27.9
11 ภูเก็ต	PHUKET	29.9 / 25.1	33.5 / 25.0	34.0 / 25.6	34.0 / 24.4	37.0 / 21.6	34.0 / 23.9	35.3 / 22.4	34.0 / 24.0	29.0	28.5
12 สนามบินภูเก็ต	Phuket Airport	32.8 / 24.8	33.2 / 23.7	33.5 / 24.7	34.7 / 23.2	35.2 / 21.1	35.0 / 20.3	34.0 / 21.2	34.1 / 22.7	28.4	28.0
13 สนามบินตรัง	Trang Airport	34.7 / 24.3	36.1 / 22.2	37.0 / 22.5	36.2 / 20.1	36.5 / 18.9	36.2 / 20.5	35.6 / 19.9	36.0 / 21.2	28.6	28.7

แก้ไขเพิ่มเติมรายงานอากาศประจำสัปดาห์ฉบับที่ ๘/๒๕๑๖ เนื่องจากได้รับรายงานภายหลัง

Correction in weekly weather report No. 8/1973 for late report rainfall data

สถานีฝน	Station	วันที่และจำนวนน้ำฝนเป็นมิลลิเมตร Date and amount of rainfall in millimeters							ฝนรวม มม. Total rainfall mm.	ฝนรวมตั้งแต่ 1 มกราคม Accumulative rainfall since 1 January	
		กุมภาพันธ์ February								ปริมาณ มม. Amount mm.	สูงเท่าปกติ Above or below Normal
		19	20	21	22	23	24	25			
ภาคใต้	SOUTHERN PART										
68 ปะเหลียน	Palian							5.2	5.2	21.0	

กรมอุตุนิยมวิทยา กระทรวงคมนาคม

รายงานอากาศประจำสัปดาห์ ระหว่างวันที่ ๕ – ๑๑ มีนาคม ๒๕๑๖

และ

การคาดหมายลักษณะอากาศ ระหว่างวันที่ ๑๒ – ๑๘ มีนาคม ๒๕๑๖

ฉบับที่ ๑๐/๒๕๑๖

นาวาเอก ดร. เจริญ เจริญรัชต์ภาคย์

อธิบดีกรมอุตุนิยมวิทยา

ATMOSPHERIC SCIEN. LIBRARY
MAR 28 1973
N.O.A.A.
U. S. Dept. of Commerce

METEOROLOGICAL DEPARTMENT

MINISTRY OF COMMUNICATIONS

BANGKOK, THAILAND

WEEKLY WEATHER REPORT

DURING THE PERIOD 5 – 11 MARCH 1973

AND

WEATHER OUTLOOK

DURING 12 – 18 MARCH 1973

No. 10/1973

Charoen Charoen-rajapark

Captain, R.T.N.

Director – General

หมายเหตุ

๑. สถานีของกรมอุตุนิยมวิทยา (ที่มีเครื่องหมาย *) ทำการตรวจวัดจำนวนฝนตกเวลา ๐๗.๐๐ น.ทุก ๆ วัน โดยเจ้าหน้าที่ของกรมอุตุนิยมวิทยา ดังนั้น จำนวนฝนรายวันในรายงานเล่มนี้ หมายถึงปริมาณฝนรวมในช่วงเวลา ๒๔ ชม. ตั้งแต่เวลา ๐๗.๐๐ น.ของวันที่แจ้งไว้ในรายงานจนถึงเวลา ๐๗.๐๐ น.ของวันรุ่งขึ้น

๒. สถานีฝน (ที่ไม่มีเครื่องหมาย *) ตามอำเภอหรือจังหวัด ทำการตรวจวัดจำนวนฝนตกเวลา ๐๙.๐๐ น. ทุก ๆ วัน โดยเจ้าหน้าที่ที่อยู่ในอำเภอหรือจังหวัดที่ได้รับการแต่งตั้งจากกรมอุตุนิยมวิทยา ดังนั้น จำนวนฝนรายวัน หมายถึงปริมาณฝนรวมในช่วงเวลา ๒๔ ชม. ตั้งแต่เวลา ๐๙.๐๐ น.ของวันที่แจ้งไว้ในรายงานจนถึงเวลา ๐๙.๐๐ น.ของวันรุ่งขึ้น

๓. ข้อมูลฝนและอุตุนิยมวิทยา ที่พิมพ์ในรายงานประจำสัปดาห์เล่มนี้ เป็นผลการตรวจวัดฝนที่เจ้าหน้าที่ผู้ทำการตรวจรายงานส่งมายังกรมอุตุนิยมวิทยาทุก ๆ วัน ภายหลังการตรวจดังนี้.–

- สถานีของกรมอุตุนิยมวิทยา ส่งรายงานทางวิทยุสื่อสารและโทรเลข
- สถานีฝนตามอำเภอหรือจังหวัด ส่งรายงานทางโทรเลข

รายงานดังกล่าวนี้จะส่งมาถึงกรมอุตุนิยมวิทยาตั้งแต่เวลาประมาณ ๐๗.๐๐ น. จนถึงเวลา ๑๙.๐๐ น. ทุก ๆ วัน

๔. ข้อมูลต่าง ๆ เหล่านี้ได้ดำเนินการจัดพิมพ์จากรายงานที่ได้รับทางวิทยุสื่อสารและโทรเลข โดยยังไม่ได้ทำการตรวจสอบ เพื่อสนองความต้องการแก่ผู้ใช้อย่างรีบด่วน ดังนั้น ผู้ใช้จึงควรพิจารณาข้อมูลก่อนที่จะนำไปใช้ หากมีข้อสงสัยประการใด โปรดติดต่อสอบถามเจ้าหน้าที่แผนกสถิติฝน กองอุตุนิยมวิทยาอุทก

๕. สัญญลักษณ์ต่าง ๆ มีความหมายดังต่อไปนี้.–

ช่องว่าง	แสดงว่า	ไม่มีฝนหรือยังไม่ได้รับรายงานประจำวัน
T	"	ฝนตกเล็กน้อยวัดได้ไม่ถึง ๐.๑ มม.
*	"	เป็นสถานีของกรมอุตุนิยมวิทยา

กองอุตุนิยมวิทยาอุทก กรมอุตุนิยมวิทยา
บางกะปิ กรุงเทพมหานคร

โทร. ๙๑๒๐๕๐, ๙๑๐๑๗๘

การคาดหมายลักษณะอากาศใน ๗ วันข้างหน้า
ตั้งแต่วันที่ ๑๒ – ๑๘ มีนาคม ๒๕๑๖

ลักษณะทั่วไป

บริเวณความกดอากาศต่ำอันเนื่องจากความร้อนปกคลุมประเทศไทยตอนบน กาดว่าความกดอากาศสูงในประเทศจีนซึ่งมีกำลังค่อนข้างแรงจะแผ่ลงมาจนถึงประเทศไทยตอนบนในระยะสัปดาห์นี้

ภาคเหนือ ภาคตะวันออกเฉียงเหนือ ภาคกลาง ภาคตะวันออก อ่าวไทย ฝั่งตะวันออก	จะมีฝนหรือฝนฟ้าคะนอง เป็นแห่ง ๆ ในระยะสัปดาห์นี้
อ่าวไทย ฝั่งตะวันตก	ตลอดสัปดาห์จะมีฝนหรือฝนฟ้าคะนอง เป็นแห่ง ๆ ตามชายฝั่ง
ภาคใต้ ฝั่งตะวันตก	ตลอดสัปดาห์จะมีฝนเป็นแห่ง ๆ
กรุงเทพมหานคร	จะมีฝนหรือฝนฟ้าคะนอง เป็นแห่ง ๆ ในระยะสัปดาห์นี้.

กรมอุตุนิยมวิทยา
๑๒ มี.ค.๑๖

Weather outlook for the period 12 - 18 March 1973

General Situation

Heat lows cover the Upper Thailand. Rather active high pressure area over China mainland is expected to extend its ridge to the Upper Thailand during this week.

Northern Part: Northeastern Part: Central Part: Eastern Part: Gulf of Thailand, East Coast:	Isolated showers or thundershowers during this week.
Gulf of Thailand, West Coast:	Throughout the week, isolated showers or thundershowers along the coast.
Southern Thailand, West Coast:	Throughout the week, isolated showers.
Bangkok Metropolis:	Isolated showers or thundershowers during this week.

Meteorological Department
12 March 1973

สรุปลักษณะอากาศทั่วไปในรอบสัปดาห์
ตั้งแต่วันที่ ๕ – ๑๑ มีนาคม ๒๕๑๖

๑. ในตอนต้นสัปดาห์ย่อมความกดอากาศต่ำยังคงปกคลุมประเทศไทยตอนบน ทำให้อากาศร้อนทั่วไปในประเทศไทยตอนบน ตอนกลางสัปดาห์บริเวณความกดอากาศสูงในประเทศจีนทวีกำลังแรงขึ้นและแผ่ลงมาปกคลุมถึงประเทศไทยตอนบน ทำให้มีลักษณะอากาศแปรปรวนในภาคเหนือและภาคกลาง แต่ตอนปลายสัปดาห์บริเวณความกดอากาศสูงได้อ่อนกำลังลง

๒. ปรากฏว่าในตอนต้นสัปดาห์ มีฝนเล็กน้อยเป็นบางแห่งในภาคเหนือ ภาคตะวันออกเฉียงเหนือและบริเวณอ่าวไทยทั้งสองฝั่ง โดยมีฝนตกหนักแห่งเดียว วัดได้ ๓๕.๘ มม.ที่อ. เมือง จ. เลย เมื่อวันที่ ๖ มี.ค. ในตอนกลางสัปดาห์มีฝนเกือบทั่วไปในภาคเหนือโดยมีฝนตกหนักและพายุฝนฟ้าคะนองแรงเป็นบางแห่ง กับมีฝนเล็กน้อยถึงปานกลางกระจายในภาคกลาง ภาคตะวันออก และบริเวณอ่าวไทยทั้งสองฝั่ง ส่วนภาคตะวันออกเฉียงเหนือมีฝนเล็กน้อยถึงปานกลางเป็นบางแห่ง สำหรับตอนปลายสัปดาห์ปรากฏว่ามีฝนเล็กน้อยเป็นบางแห่งในทุกภาคของประเทศ

๓. ในระหว่างสัปดาห์ รายงานอุณหภูมิสูงสุดในภาคต่าง ๆ ของประเทศไทยมีดังนี้.–

ภาคเหนือ	๓๘.๔° ซ.ที่ อ.วิเชียรบุรี	จ. เพชรบูรณ์	เมื่อวันที่ ๕ มี.ค.
ภาคตะวันออกเฉียงเหนือ	๓๘.๓° ซ.ที่ อ. เมือง	จ.ขอนแก่น	" ๑๑ "
ภาคกลาง	๔๐.๐° ซ.ที่ อ. เมือง	จ.กาญจนบุรี	" ๑๑ "
ภาคตะวันออก	๓๖.๙° ซ.ที่ อ.อรัญประเทศ	จ.ปราจีนบุรี	" ๕ "
ภาคใต้	๓๗.๒° ซ.ที่ สนามบินตรัง	จ.ตรัง	" ๕ "

กรมอุตุนิยมวิทยา
๑๒ มี.ค.๑๖

General Situation

Period 5 - 11 March 1973

1. In the beginning period, low cells still dominated the Upper Thailand, consequently warm weather was experienced in general. In the middle period, the high pressure area from China increased its strength and extended its wedge to cover Upper Thailand, causing unsettle weathers in the northern and central Thailand. But in the week-end period the high pressure area has weakened.

2. In the beginning period, isolated light rainshowers occurred in the northern, northeastern parts and the vicinity of both coasts of the Gulf of Thailand, with heavy rainfall of 35.8 mm. at Amphoe Muang, Loei on 6 March. In the middle period, almost widespread rainshowers were reported in the northern part with isolated heavy falls and active thundershowers. And scattered light to moderate rainshowers occurred in the central, eastern parts and the vicinity of both coasts of the Gulf of Thailand, with isolated light to moderate rainshowers in the northeastern part. For the week-end period, isolated light rainshowers were experienced in every part of the Country.

3. During the week the highest temperature in the various parts of Thailand were as follows:-

Northern part	38.8°C	at Wichian Buri	on	5	March
Northeastern part	38.7°C	at Khon Kaen	"	11	"
Central part	40.0°C	at Kanchanaburi	"	11	"
Eastern part	36.9°C	at Aranyaprathet	"	5	"
Southern Part	37.2°C	at Trang Airport	"	5	"

Meteorological Department
12 March 1973

ข่าวอากาศเพื่อการเกษตรประจำสัปดาห์

เมื่อวันที่ ๕ - ๑๑ มีนาคม มีลักษณะอากาศซึ่งพอสรุปได้ดังต่อไปนี้ :-

ในตอนต้นสัปดาห์ หย่อมความกดอากาศต่ำยังคงปกคลุมประเทศไทยตอนบน ทำให้อากาศร้อนทั่วไปในประเทศไทยตอนบน ตอนกลางสัปดาห์บริเวณความกดอากาศสูงในประเทศจีนทวีกำลังแรงขึ้นและแผ่ลงมาปกคลุมถึงประเทศไทยตอนบน ทำให้มีลักษณะอากาศแปรปรวนในภาคเหนือและภาคกลาง แต่ตอนปลายสัปดาห์บริเวณความกดอากาศสูง-ได้อ่อนกำลังลง

ปรากฏว่าในตอนต้นสัปดาห์มีฝนเล็กน้อยเป็นบางแห่งในภาคเหนือ ภาคตะวันออกเฉียงเหนือ และบริเวณอ่าวไทยทั้งสองฝั่งโดยมีฝนตกหนักแห่งเดียววัดได้ ๓๕.๘ มม. ที่ อ.เมือง จ.เลย เมื่อวันที่ ๖ มี.ค. ในตอนกลางสัปดาห์มีฝนเกือบทั่วไปในภาคเหนือโดยมีฝนตกหนักและพายุฝนฟ้าคะนองแรงเป็นบางแห่ง ส่วนภาคตะวันออกเฉียงเหนือมีฝนเล็กน้อยถึงปานกลางเป็นบางแห่ง สำหรับตอนปลายสัปดาห์ปรากฏว่ามีฝนเล็กน้อยเป็นบางแห่งในทุกภาคของประเทศ.

ข้อควรระวัง

ในระยะนี้บริเวณประเทศไทยตอนบนจะมีอากาศอบอ้าว และคาดว่าความกดอากาศสูงในประเทศจีนซึ่งมีกำลังค่อนข้างแรงจะแผ่ลงมาถึงประเทศไทยตอนบนในระยะสัปดาห์นี้ อันอาจจะเป็นเหตุให้มีฝนฟ้าคะนองและลมแรงเกิดขึ้นได้เป็นแห่ง ๆ ในภาคเหนือ ภาคตะวันออกเฉียงเหนือ ภาคกลาง และภาคตะวันออก ดังนั้นกสิกรจึงควรระมัดระวัง สำหรับภาคใต้จะมีฝนเป็นแห่ง ๆ โดยเฉพาะตามชายฝั่ง.

กองอากาศเกษตร กรมอุตุนิยมวิทยา
๑๒ มีนาคม ๒๕๑๖

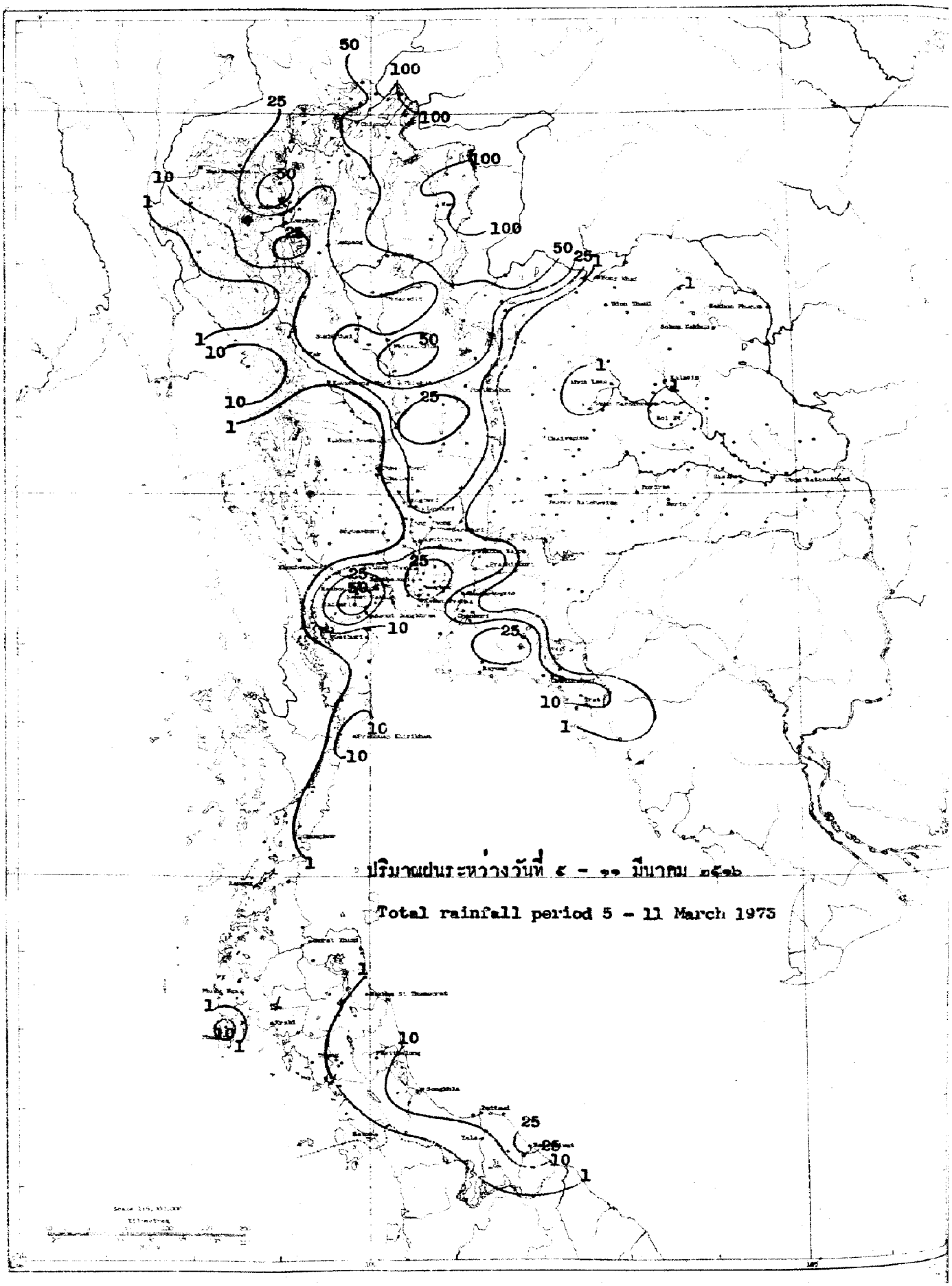

ปริมาณฝนระหว่างวันที่ ๕ - ๑๑ มีนาคม ๒๕๑๖

Total rainfall period 5 - 11 March 1973

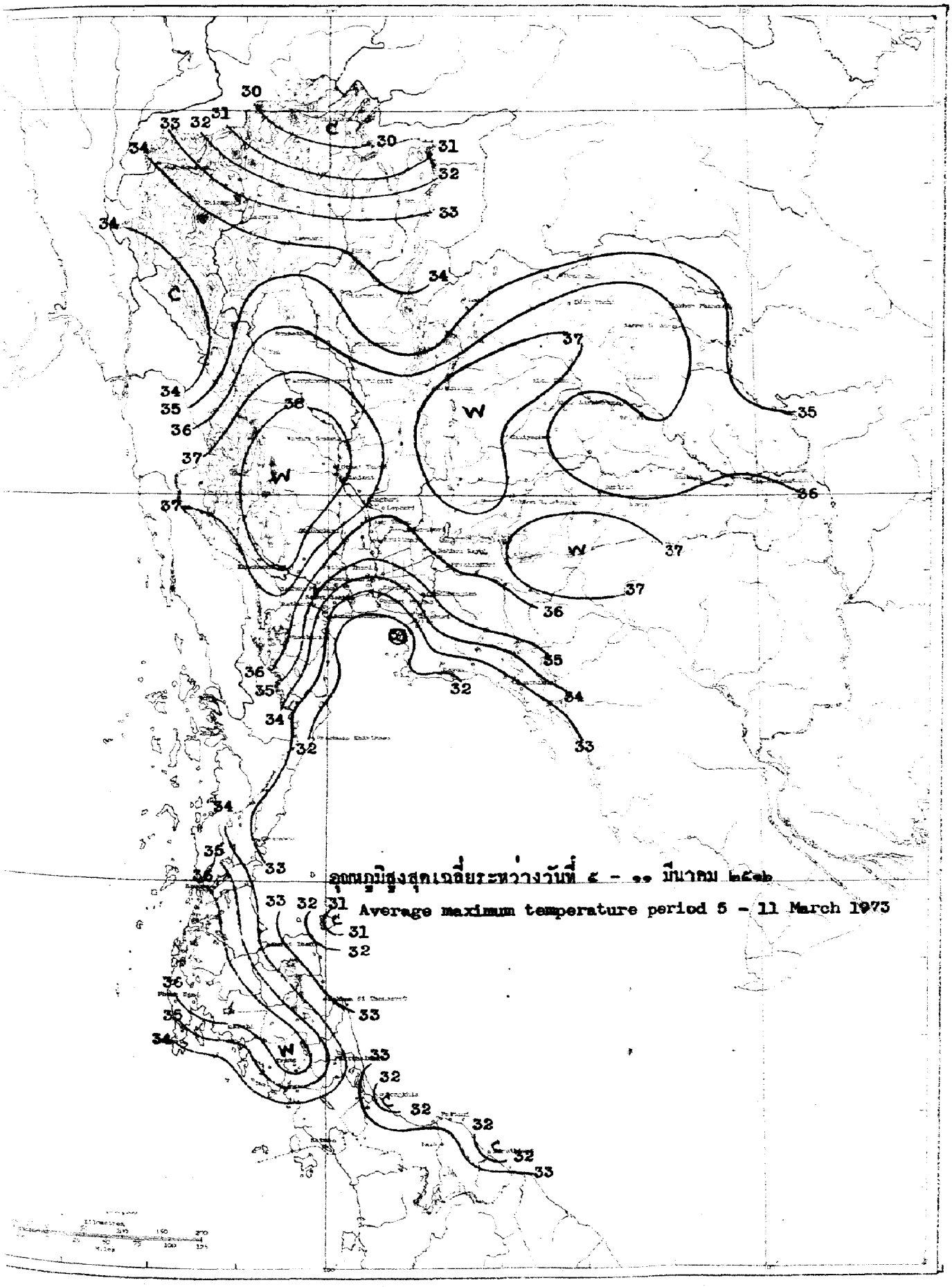
อุณหภูมิสูงสุดเฉลี่ยระหว่างวันที่ ๕ - ๑๑ มีนาคม ๒๕๑๖
Average maximum temperature period 5 - 11 March 1973

สถานีฝน	Station	วันที่และจำนวนน้ำฝนเป็นมิลลิเมตร Date and amount of rainfall in millimeters							ฝนรวม มม. Total rainfall mm.	ฝนรวมตั้งแต่ 1 มกราคม Accumulative rainfall since 1 January	
		มีนาคม March								ปริมาณ มม. Amount mm.	สูงกว่าหรือต่ำกว่าปกติ Above or below Normal
		5	6	7	8	9	10	11			
ภาคเหนือ	**NORTHERN PART**										
1 **เชียงราย**	**CHIANG RAI***			63.9	11.2				75.1	78.0	+ 44.1
2 แม่สาย	Mae Sai			50.0	15.0				65.0	65.0	+ 32.5
3 เชียงแสน	Chiang Saen			48.7	12.4				61.1	62.2	+ 20.0
4 เชียงของ	Chiang Khong			56.3	49.4				105.7	105.7	+ 74.5
5 แม่จัน	Mae Chan			44.4					44.4	44.4	+ 22.3
6 แม่สรวย	Mae Suai			43.8	3.4				47.2	47.2	+ 22.1
7 เทิง	Thoeng			32.6	20.5				53.1	53.1	+ 26.0
8 เชียงคำ	Chiang Kham			54.3	40.1				94.4	94.4	+ 69.7
9 เวียงป่าเป้า	Wiang Pa Pao			32.0					32.0	32.0	+ 17.5
10 พาน	Phan			44.4	5.2				49.6	49.6	+ 35.5
11 แม่ใจ	Mae Chai			17.5					17.5	17.5	- 1.5
12 พะเยา	Phayao			28.3	20.5				48.8	48.8	+ 34.6
13 จุน	Chun			47.0	36.4				83.4	83.4	+ 46.1
14 **แม่ฮ่องสอน**	**MAE HONG SON***			20.5	T				20.5	20.5	+ 4.3
15 ปาย	Pai								0.0	0.0	- 15.9
16 ขุนยวม	Khun Yuam			18.0					18.0	18.0	+ 9.4
17 แม่ลาน้อย	Mae La Noi								0.0	0.0	..
18 แม่สะเรียง	Mae Sariang*			0.5	3.8				4.3	4.3	- 10.7
19 **เชียงใหม่**	**CHIANG MAI***			13.0	7.9				20.9	20.9	+ 0.3
20 ฝาง	Fang			31.2					31.2	31.2	+ 6.3
21 แม่อาย	Mae Ai								0.0	0.0	..
22 เชียงดาว	Chiang Dao								0.0	0.0	- 25.8
23 แม่แตง	Mae Taeng			20.7	7.6				28.3	28.3	+ 18.6
24 แม่ริม	Mae Rim			45.1	8.3				53.4	53.4	+ 38.4
25 สันทราย	San Sai			11.4	4.4				15.8	16.2	- 0.4
26 ดอยสะเก็ด	Doi Saket			17.9	2.9				20.8	21.7	+ 3.7
27 สันกำแพง	San Kamphaeng								0.0	0.0	- 7.0
28 ฮางดง	Hang Dong			16.8	5.8				22.6	22.8	+ 5.5
29 สารภี	Saraphi			5.3					5.3	5.3	..
30 สันป่าตอง	San Pa Tong			19.0					19.0	19.0	- 10.3
31 จอมทอง	Chom Thong			9.5	12.4				21.9	15.4	+ 1.2
32 ฮอด	Hot			7.2	6.4				13.6	14.1	- 3.5
33 **ลำพูน**	**LAMPHUN**			9.5	1.8				11.3	11.3	- 0.9
34 ป่าซาง	Pa Sang			15.5		3.1			18.6	18.6	+ 3.7
35 ลี้	Li			27.6	3.9				31.5	31.5	+ 8.3
36 **ลำปาง**	**LAMPANG***			25.6	2.6				28.2	28.3	+ 11.5
37 งาว	Ngao								0.0	0.0	- 15.7
38 แจ้ห่ม	Chae Hom			28.3					28.3	28.3	+ 22.7
39 เกาะคา	Ko Kha			16.5	7.2				23.7	23.7	+ 11.9
40 สบปราบ	Sop Prap			7.2	1.1				8.3	10.3	- 6.0

สถานีฝน	Station	วันที่และจำนวนน้ำฝนเป็นมิลลิเมตร Date and amount of rainfall in millimeters มีนาคม March 5	6	7	8	9	10	11	ฝนรวม มม. Total rainfall mm.	ฝนรวมตั้งแต่ 1 มกราคม Accumulative rainfall since 1 January ปริมาณ มม. Amount mm.	สูงต่ำกว่าปกติ Above or below Normal
41 เถิน	Thoen			10.6					10.6	10.6	+ 0.6
42 แม่ฟริก	Mae Phrik			14.6					14.6	14.6	+ 2.9
43 แพร่	PHRAE *			47.2	5.8				53.0	53.0	+ 30.2
44 สอง	Song		11.4	54.6	10.5				76.5	76.5	+ 54.3
45 สูงเม่น	Sung Men								0.0	0.0	- 5.1
46 เด่นชัย	Den Chai			32.7					32.7	32.7	+ 19.6
47 น่าน	NAN *		T	57.0	34.5				91.5	92.7	+ 54.9
48 ทุ่งช้าง	Thung Chang			0.9					0.9	0.9	- 27.8
49 เชียงกลาง	Chiang Klang			90.4	20.0				110.4	110.4	..
50 ท่าวังผา	Tha Wang Pha *		1.3	82.5	29.3				113.1	113.1	+103.4
51 บัว	Pua			117.0	32.5				149.5	149.5	+125.7
52 สา	Sa			54.3	51.4				105.7	105.7	+ 83.9
53 นาน้อย	Na Noi			57.2	32.2				89.4	89.4	+ 79.2
54 อุตรดิตถ์	UTTARADIT *			32.1	9.3				41.4	41.4	+ 12.0
55 ฟากท่า	Fak Tha		6.0		45.3				51.3	51.3	+ 14.6
56 น้ำปาด	Nam Pat		2.2	17.0	41.5				60.7	60.7	+ 40.4
57 สนามบินอุตรดิตถ์	Uttaradit Airport *			29.4	7.9				37.3	37.3	+ 0.3
58 ท่าปลา	Tha Pla			10.8					10.8	10.8	- 19.1
59 ลับแล	Laplae			30.0	17.6				47.6	47.6	+ 23.5
60 ตาก	TAK *			3.9	13.6				17.5	17.5	- 14.8
61 เขื่อนภูมิพล	Bhumibol Dam *			6.8	T				6.8	6.8	- 7.4
62 บ้านตาก	Ban Tak								0.0	0.0	- 35.6
63 แม่ระมาด	Mae Ramat								0.0	0.0	- 6.5
64 แม่สอด	Mae Sot *			20.8	1.1				21.9	21.9	+ 4.5
65 สุโขทัย	SUKHOTHAI			15.2	16.5				31.7	31.7	+ 9.2
66 ทุ่งเสลี่ยม	Thung Saliam			T	11.5				11.5	11.5	- 1.3
67 สวรรคโลก	Sawankhalok								0.0	0.0	- 18.9
68 กงไกรลาศ	Kong Krailat			9.9	10.4				20.3	20.3	- 4.2
69 บ้านด่านลานหอย	Ban Dan Lan Hoi								0.0	0.0	- 41.7
70 พิษณุโลก	PHITSANULOK *			22.0	43.1	T			65.1	78.1	+ 41.0
71 นครไทย	Nakhon Thai								0.0	0.0	- 39.4
72 พรหมพิราม	Phrom Phiram			8.4					8.4	8.4	- 19.1
73 วังทอง	Wang Thong			0.9	46.6	3.1			50.6	52.5	+ 13.4
74 บางกระทุ่ม	Bang Krathum			3.2	55.8				59.0	59.0	+ 23.8
75 กำแพงเพชร	KAMPHAENG PHET								0.0	0.0	- 22.8
76 พรานกระต่าย	Phan Kratai								0.0	0.0	- 33.4
77 คลองขลุง	Khlong Khlung				19.3				19.3	78.9	+ 57.1
78 ขาณุวรลักษบุรี	Khanu Woralaksaburi			2.3	1.5				3.8	3.8	- 30.1
79 พิจิตร	PHICHIT			1.7	31.4				33.1	33.1	+ 7.0
80 สามง่าม	Sam Ngam								0.0	0.0	- 18.0
81 ตะพานหิน	Taphan Hin				17.6				17.6	17.6	- 7.8

สถานีฝน	Station	วันที่และจำนวนน้ำฝนเป็นมิลลิเมตร Date and amount of rainfall in millimeters มีนาคม March 5	6	7	8	9	10	11	ฝนรวม มม. Total rainfall mm.	ฝนรวมตั้งแต่ 1 มกราคม Accumulative rainfall since 1 January ปริมาณ มม. Amount mm.	สูงต่ำกว่าปกติ Above or below Normal
82 บางมูลนาค	Bang Mun Nak			28.1	9.5				37.6	37.6	+ 8.5
83 โพทะเล	Pho Thale								0.0	0.0	- 17.3
84 **เพชรบูรณ์**	**PHETCHABUN** *		0.2	T	17.8				18.0	26.0	- 27.7
85 หล่มเก่า	Lom Kao			1.5	25.7				27.2	27.2	- 0.4
86 หล่มสัก	Lom Sak *				26.2				26.2	27.2	- 4.3
87 ชนแดน	Chon Daen				21.2		4.6		25.8	26.0	+ 1.4
88 หนองไผ่	Nong Phai								0.0	15.0	- 7.8
89 วิเชียรบุรี	Wichian Buri *								0.0	0.0	- 29.1
ภาคตะวันออกเฉียงเหนือ	**NORTHEASTERN PART**										
1 **เลย**	**LOEI** *	0.3	38.5		12.0	0.1	1.1		49.3	53.1	+ 18.9
2 เชียงคาน	Chiang Khan		31.9	0.4	21.5				53.8	55.0	+ 22.9
3 ท่าลี่	Tha Li				30.4				30.4	30.4	- 11.8
4 ด่านซ้าย	Dan Sai				40.9		3.8		44.7	50.9	- 7.0
5 วังสพุง	Wang Saphung				7.2				7.2	7.2	- 34.4
6 **หนองคาย**	**NONG KHAI** *				T				T	T	- 32.0
7 ศรีเชียงใหม่	Si Chiang Mai								0.0	0.0	- 34.3
8 ท่าบ่อ	Tha Bo								0.0	0.0	- 19.4
9 โพนพิสัย	Phon Phisai		T						T	T	- 28.4
10 บึงกาฬ	Bung Kan								0.0	5.1	- 28.1
11 เซกา	Seka								0.0	0.0	- 13.6
12 **อุดรธานี**	**UDON THANI** *								0.0	0.0	- 40.7
13 เพ็ญ	Phen								0.0	0.0	- 28.6
14 กุมภวาปี	Kumphawapi								0.0	0.0	- 26.2
15 หนองหาร	Nong Han								0.0	0.0	- 18.7
16 หนองบัวลำภู	Nong Bua Lam Phu								0.0	0.0	- 22.5
17 **สกลนคร**	**SAKON NAKHON** *								0.0	T	- 38.9
18 วานรนิวาส	Wanon Niwat								0.0	0.0	- 28.9
19 สว่างแดนดิน	Sawang Daen Din								0.0	0.0	- 44.1
20 พรรณานิคม	Phanna Nikhom		5.2						5.2	5.2	- 33.7
21 **นครพนม**	**NAKHON PHANOM** *						T		T	0.9	- 45.1
22 บ้านแพง	Ban Phaeng								0.0	0.0	- 42.8
23 ท่าอุเทน	Tha Uthen								0.0	0.0	- 41.7
24 นาแก	Na Kae								0.0	4.7	- 35.7
25 ธาตุพนม	That Phanom								0.0	0.0	- 43.7
26 มุกดาหาร	Mukdahan *								0.0	0.0	- 25.8
27 **กาฬสินธุ์**	**KALASIN**								0.0	0.0	- 29.4
28 ยางตลาด	Yang Talat								0.0	0.0	- 43.1
29 สหัสขันธ์	Sahatsakhan								0.0	0.0	- 41.3
30 กุฉินารายณ์	Kuchinarai								0.0	0.0	- 20.6
31 กมลาไสย	Kamalasai								0.0	0.0	- 28.7
32 **ร้อยเอ็ด**	**ROI ET** *	T					0.3	0.8	1.1	1.5	- 21.3

สถานีฝน	Station	วันที่และจำนวนน้ำฝนเป็นมิลลิเมตร Date and amount of rainfall in millimeters							ฝนรวม มม. Total rainfall mm.	ฝนรวมตั้งแต่ 1 มกราคม Accumulative rainfall since 1 January	
		มีนาคม March								ปริมาณ มม. Amount mm.	สูงต่ำกว่าปกติ Above or below Normal
		5	6	7	8	9	10	11			
33 โพนทอง	Phon Thong								0.0	0.0	- 20.5
34 ธวัชบุรี	Thawatchaburi								0.0	0.0	- 23.8
35 อาจสามารถ	At Samat								0.0	0.0	- 22.7
36 เสลภูมิ	Selaphum								0.0	0.0	- 27.3
37 จตุรพักตร์พิมาน	Chaturaphak Phiman								0.0	0.0	- 12.9
38 เกษตรวิสัย	Kaset Wisai								0.0	0.0	- 15.0
39 สุวรรณภูมิ	Suwannaphum								0.0	0.0	- 32.0
40 มหาสารคาม	MAHA SARAKHAM								0.0	0.0	- 39.7
41 เชียงยืน	Chiang Yun								0.0	0.0	- 14.6
42 กันทรวิชัย	Kantharawichai								0.0	0.0	- 26.1
43 โกสุมพิสัย	Kosum Phisai *								0.0	0.0	- 33.1
44 บรบือ	Borabu								0.0	0.0	- 46.3
45 วาปีปทุม	Wapi Pathum								0.0	0.0	- 21.0
46 พยัคฆภูมิพิสัย	Phayakkhaphum Phisai								0.0	0.0	- 23.3
47 ขอนแก่น	KHON KAEN *								0.0	0.0	- 42.7
48 น้ำพอง	Nam Phong								0.0	0.0	- 18.6
49 ภูเวียง	Phu Wiang								0.0	0.0	- 30.3
50 ชุมแพ	Chum Phae					7.2			7.2	7.2	- 20.2
51 มัญจาคีรี	Mancha Khiri								0.0	0.0	- 24.0
52 ชนบท	Chonnabot								0.0	0.0	- 31.5
53 บ้านไผ่	Ban Phai								0.0	0.0	- 26.1
54 พล	Phon								0.0	0.0	- 49.2
55 หนองสองห้อง	Nong Song Hong								0.0	0.0	- 28.1
56 ชัยภูมิ	CHAIYAPHUM *								0.0	2.9	- 37.4
57 เกษตรสมบูรณ์	Kaset Sombun								0.0	0.0	- 25.9
58 ภูเขียว	Phu Khieo								0.0	0.0	- 27.9
59 คอนสวรรค์	Khon Sawan								0.0	0.0	- 32.9
60 จัตุรัส	Chatturat								0.0	0.0	- 44.2
61 บำเหน็จณรงค์	Bamnet Narong								0.0	0.0	- 38.5
62 นครราชสีมา	NAKHON RATCHASIMA *								0.0	1.8	- 41.8
63 บัวใหญ่	Bua Yai								0.0	0.0	- 40.0
64 คง	Khong								0.0	0.0	- 20.4
65 ด่านขุนทด	Dan Khun Thot								0.0	2.2	- 25.0
66 โนนไทย	Non Thai								0.0	0.0	- 31.5
67 โนนสูง	Non Sung								0.0	0.0	- 25.1
68 พิมาย	Phimai								0.0	0.0	..
69 สีคิ้ว	Sikhiu								0.0	0.0	- 41.1
70 สูงเนิน	Sung Noen								0.0	0.0	- 53.2
71 ปักธงชัย	Pak Thong Chai								0.0	0.0	- 37.2
72 โชคชัย	Chok Chai *								0.0	2.4	- 38.9
73 ครบุรี	Khon Buri								0.0	0.0	- 36.3

สถานีฝน	Station	วันที่และจำนวนน้ำฝนเป็นมิลลิเมตร Date and amount of rainfall in millimeters							ฝนรวม มม. Total rainfall mm.	ฝนสะสมตั้งแต่ 1 มกราคม Accumulative rainfall since 1 January	
		มีนาคม March								ปริมาณ มม. Amount mm.	สูงต่ำกว่าปกติ Above or Below Normal
		5	6	7	8	9	10	11			
74 **บุรีรัมย์**	**BURI RAM**								0.0	20.4	- 6.5
75 พุทไธสง	Phutthaisong								0.0	0.0	- 13.0
76 สตึก	Satuk								0.0	0.0	- 32.8
77 ลำปลายมาศ	Lam Phai Mat								0.0	0.0	- 29.1
78 นางรอง	Nang Rong*								0.0	T	- 34.8
79 **สุรินทร์**	**SURIN***								0.0	0.0	- 16.1
80 รัตนบุรี	Rattanaburi								0.0	0.0	- 25.9
81 ท่าตูม	Tha Tum*								0.0	0.0	- 13.5
82 สีขรภูมิ	Sikhoraphum								0.0	0.0	- 21.3
83 ปราสาท	Prasat								0.0	5.2	- 16.1
84 สังขะ	Sangkha								0.0	0.0	- 14.0
85 **ศรีสะเกษ**	**SI SA KET**								0.0	0.0	- 13.9
86 ราษีไศล	Rasi Salai								0.0	0.0	- 13.9
87 กันทรารมย์	Kanthararom								0.0	0.0	- 9.3
88 ขุขันธ์	Khukhan								0.0	0.0	- 11.8
89 ขุนหาญ	Khun Han								0.0	0.0	- 6.2
90 กันทรลักษ์	Kantharalak								0.0	14.3	- 0.7
91 **อุบลราชธานี**	**UBON RATCHATHANI***								0.0	21.0	+ 4.8
92 เขมราฐ	Khemarat								0.0	1.8	- 21.5
93 อำนาจเจริญ	Amnat Charoen								0.0	29.5	+ 7.9
94 ยโสธร	Yasothon								0.0	1.1	- 22.9
95 ตระการพืชผล	Trakan Phutphon								0.0	10.9	- 5.7
96 มหาชนะชัย	Maha Chana Chai								0.0	6.2	- 18.4
97 เขื่องใน	Khuang Nai								0.0	0.0	- 20.0
98 โขงเจียม	Khong Chiam								0.0	0.0	- 18.2
99 เดชอุดม	Det Udom								0.0	0.0	- 6.7
100 บุณฑริก	Buntharik								0.0	0.0	- 9.8
ภาคกลาง	**CENTRAL PART**										
1 **นครสวรรค์**	**NAKHON SAWAN***								0.0	0.0	- 44.5
2 บรรพตพิสัย	Banphot Phisai					T			T	5.3	- 21.1
3 ชุมแสง	Chumsaeng								0.0	0.0	- 35.9
4 หนองบัว	Nong Bua								0.0	0.0	- 31.8
5 ลาดยาว	Lat Yao				1.8				1.8	4.0	- 24.9
6 ท่าตะโก	Tha Tako								0.0	0.0	- 36.7
7 พยุหคีรี	Phayuha Khiri								0.0	0.0	- 18.5
8 ตากฟ้า	Takhfa								0.0	0.0	- 15.1
9 **อุทัยธานี**	**UTHAI THANI**								0.0	0.0	- 27.4
10 สว่างอารมณ์	Sawang Arom								0.0	0.0	- 24.2
11 บ้านไร่	Ban Rai								0.0	0.0	- 35.0
12 ทัพทัน	Thap than				2.5				2.5	2.9	- 22.9
13 หนองฉาง	Nong Chang								0.0	0.0	- 44.6

สถานีฝน	Station	วันที่และจำนวนน้ำฝนเป็นมิลลิเมตร Date and amount of rainfall in millimeters							ฝนรวม มม. Total rainfall mm.	ฝนรวมตั้งแต่ 1 มกราคม Accumulative rainfall since 1 January	
		มีนาคม March								ปริมาณ มม. Amount mm.	สูงต่ำกว่าปกติ Above or below Normal
		5	6	7	8	9	10	11			
14 หนองขาหย่าง	Nong Khayang								0.0	0.0	- 28.9
15 ชัยนาท	CHAI NAT								0.0	0.0	- 17.1
16 มโนรมย์	Manorom								0.0	0.0	- 24.6
17 วัดสิงห์	Wat Sing								0.0	0.0	- 44.7
18 หันคา	Hankha								0.0	0.0	- 27.2
19 สิงห์บุรี	SING BURI								0.0	0.0	- 42.8
20 อินทร์บุรี	In Buri								0.0	0.0	- 32.7
21 บางระจัน	Bang Rachan								0.0	0.0	- 40.0
22 พรหมบุรี	Phrom Buri								0.0	0.0	- 24.7
23 ลพบุรี	LOP BURI*								0.0	0.0	- 42.6
24 บ้านหมี่	Ban Mi								0.0	31.8	- 3.9
25 บัวชุม	Bua Chum*			1.2	0.2				1.4	1.6	- 42.8
26 ชัยบาดาล	Chai Badan			21.6					21.6	35.0	+ 3.5
27 พัฒนานิคม	Phatthana Nikhom								0.0	0.0	- 44.1
28 โคกสำโรง	Khok Samrong								0.0	0.0	- 30.8
29 ท่าวุ้ง	Tha Wung								0.0	0.0	- 37.2
30 สุพรรณบุรี	SUPHAN BURI*								0.0	0.0	- 36.4
31 เดิมบางนางบวช	Doembang Nangbuat								0.0	0.0	- 20.2
32 สามชุก	Sam Chuk								0.0	0.0	- 27.4
33 ดอนเจดีย์	Don Chedi								0.0	0.0	- 40.4
34 ศรีประจันต์	Si Phrachan								0.0	0.0	- 14.2
35 อู่ทอง	U Thong								0.0	0.0	- 21.0
36 บางปลาม้า	Bang Pa Ma								0.0	0.0	- 14.7
37 สองพี่น้อง	Song Phi Nong								0.0	0.0	- 16.2
38 อ่างทอง	ANG THONG								0.0	0.0	- 35.7
39 โพธิ์ทอง	Pho Thong								0.0	0.0	- 26.2
40 ไชโย	Chaiyo								0.0	0.0	- 14.4
41 วิเศษชัยชาญ	Wiset Chai Chan								0.0	0.0	- 25.3
42 ป่าโมก	Pa Mok								0.0	0.0	- 23.9
43 สระบุรี	SARABURI				8.4				8.4	10.4	- 26.7
44 พระพุทธบาท	Phra Phutthabat								0.0	0.0	..
45 บ้านหมอ	Ban Mo			1.9					1.9	1.9	- 8.1
46 เสาไห้	Sao Hai								0.0	0.0	- 45.2
47 แก่งคอย	Kaeng Khio				1.2				1.2	1.2	- 9.3
48 หนองแค	Nong Khae								0.0	6.8	- 49.3
49 พระนครศรีอยุธยา	PHRA NAKHON SI AYUTTHAYA								0.0	0.0	- 50.1
50 ท่าเรือ	Tha Rua			6.7	T				6.7	6.7	
51 ผักไห่	Phak Hai								0.0	0.0	
52 บางบาล	Bang Ban				2.1				2.1	2.1	
53 เสนา	Sena								0.0	0.0	
54 บางไทร	Bang Sai								0.0	0.0	

สถานีฝน	Station	วันที่และจำนวนน้ำฝนเป็นมิลลิเมตร Date and amount of rainfall in millimeters มีนาคม March 5	6	7	8	9	10	11	ฝนรวม มม. Total rainfall mm.	ฝนรวมตั้งแต่ 1 มกราคม Accumulative rainfall since 1 January ปริมาณ มม. Amount mm.	สูงต่ำกว่าปกติ Above or below Normal
55 บางปะอิน	Bang Pa-in								0.0	0.0	
56 ปทุมธานี	**PATHUM THANI**								0.0	0.0	- 37.8
57 หนองเสือ	Nong Sua								0.0	0.0	
58 ธัญบุรี	Thanyaburi								0.0	0.0	
59 รังสิต	Rangsit								0.0	0.0	
60 ลำลูกกา	Lam Luk Ka								0.0	0.0	
61 นนทบุรี	**NONTHABURI**								0.0	0.0	- 41.1
62 บางบัวทอง	Bang Bua Thong								0.0	0.0	
63 ธนบุรี	**THON BURI**								0.0	0.0	- 5.3
64 ตลิ่งชัน	Taling Chan								0.0	0.0	
65 บางขุนเทียน	Bang Khun Thian								0.0	0.0	
66 ราษฎร์บูรณะ	Rat Burana								0.0	0.0	
67 พระนคร	**PHRA NAKHON***			16.0	14.1				30.1	30.1	- 19.0
68 สนามบินดอนเมือง	Don Muang Airport*			1.6	5.4				7.0	7.0	- 43.7
69 บางเขน	Bang Khen			2.9	2.4				5.3	5.3	
70 มีนบุรี	Min Buri			6.7					6.7	10.1	
71 ลาดกระบัง	Lat Krabang								0.0	0.0	
72 ศูนย์วิจัยบางนา	Bangk Na*			25.5	8.0	7.8			41.3	45.5	
73 กาญจนบุรี	**KANCHANABURI***				T				T	3.5	- 43.3
74 สังขละบุรี	Sangkhla Buri								0.0	0.0	
75 เหมืองปิล็อก	Pilok								0.0	0.0	
76 ทองผาภูมิ	Thong Pha Phum*			5.3					5.3	7.3	
77 ศรีสวัสดิ์	Si Sawat								0.0	0.0	
78 ไทรโยค	Sai Yok								0.0	0.0	
79 พนมทวน	Phanom Thuan								0.0	0.0	
80 ท่าม่วง	Tha Muang								0.0	0.0	
81 นครปฐม	**NAKHON PATHOM**								0.0	0.0	- 21.4
82 บางเลน	Bang Len								0.0	0.0	
83 นครชัยศรี	Nakhon Chaisi								0.0	0.0	
84 ราชบุรี	**RATCHABURI**								0.0	0.0	- 31.1
85 บ้านโป่ง	Ban Pong								0.0	4.5	
86 โพธาราม	Photharam								0.0	0.0	
87 ดำเนินสะดวก	Damnoen Saduak								0.0	0.0	
88 ปากท่อ	Pak Tho			65.0	1.3				66.3	70.0	
89 สมุทรสงคราม	**SAMUT SONGKHRAM**				1.4				1.4	22.0	+ 3.3
90 บางคนที	Bang Khonthi								0.0	3.1	
91 อัมพวา	Amphawa								0.0	18.8	
92 สมุทรสาคร	**SAMUT SAKHON**				13.2				13.2	26.9	- 9.6
93 กระทุ่มแบน	Kratum Baen								0.0	0.0	
94 สมุทรปราการ	**SAMUT PRAKAN**				12.0				12.0	24.0	- 18.2
95 บางพลี	Bang Phli			11.8					11.8	30.2	

สถานีฝน	Station	วันที่และจำนวนน้ำฝนเป็นมิลลิเมตร Date and amount of rainfall in millimeters							ฝนรวม มม. Total rainfall mm.	ฝนรวมตั้งแต่ 1 มกราคม Accumulative rainfall since 1 January	
		มีนาคม March								ปริมาณ มม. Amount mm.	สูงต่ำกว่าปกติ Above or below Normal
		5	6	7	8	9	10	11			
ภาคตะวันออก	**EASTERN PART**										
1 นครนายก	NAKHON NAYOK				0.9				0.9	0.9	- 66.9
2 บ้านนา	Ban Na								0.0	12.3	
3 ปากพลี	Pak Phli				10.0				10.0	10.0	
4 องครักษ์	Ongkharak								0.0	0.0	
5 ปราจีนบุรี	PRACHIN BURI *				10.5				10.5	12.3	- 64.3
6 ประจันตคาม	Prachantakham								0.0	0.0	
7 บ้านสร้าง	Ban Sang								0.0	0.0	
8 ศรีมหาโพธิ	Si Maha Phot				20.3				20.3	20.3	
9 กบินทร์บุรี	Kabin Buri*			2.8	T				2.8	25.9	
10 สระแก้ว	Sa Kaeo								0.0	84.0	
11 วัฒนานคร	Watthana Nakhon								0.0	11.8	
12 อรัญประเทศ	Aranyaprathet *								0.0	9.8	- 47.2
13 ฉะเชิงเทรา	CHACHOENGSAO								0.0	0.0	- 42.5
14 บ้านโพธิ์	Ban Pho								0.0	0.0	
15 ชลบุรี	CHON BURI *			4.1	0.1	T			4.2	4.2	- 47.9
16 พานทอง	Phan Thong								0.0	0.0	
17 บ้านบึง	Ban Bung								0.0	8.3	
18 เกาะสีชัง	Ko Sichang *		T	20.5	T	T			20.5	20.9	
19 ศรีราชา	Si Racha			1.2					1.2	1.2	
20 สัตหีบ	Sattahip *			0.1	11.0	T	T	0.4	11.5	74.5	- 0.4
21 ระยอง	RAYONG		0.6	18.9					19.5	83.0	+ 21.9
22 บ้านค่าย	Ban Khai			26.3		8.2	2.1		35.6	60.3	
23 แกลง	Klaeng		2.5	23.5		T	0.3		26.3	34.2	
24 จันทบุรี	CHANTHABURI *		T	0.3					0.3	12.5	- 77.7
25 ท่าใหม่	Tha Mai			22.0					22.0	57.3	
26 แหลมสิงห์	Makham								0.0	0.0	
27 ตราด	TRAT			12.4					12.4	76.8	- 37.6
28 เขาสมิง	Khao Saming								0.0	8.2	
29 แหลมงอบ	Laem Ngop		5.1	2.0					7.1	17.1	
30 คลองใหญ่	Khlong Yai *						4.0		4.0	26.9	-149.8
ภาคใต้	**SOUTHERN PART**										
1 เพชรบุรี	PHETCHABURI				0.3				0.3	2.1	- 27.2
2 บ้านแหลม	Ban Laem								0.0	0.0	
3 บ้านลาด	Ban Lat								0.0	0.0	
4 ท่ายาง	Tha Yang								0.0	0.0	
5 ชะอำ	Cha - am				0.6				0.6	0.6	
6 ประจวบคีรีขันธ์	PRACHUAP KHIRI KHAN *			T	7.0	5.9			12.9	24.4	- 63.2
7 หัวหิน	Hua Hin *				4.8				4.8	5.9	- 34.0
8 ปราณบุรี	Pran Buri								0.0	15.1	
9 ชุมพร	CHUMPHON *			3.1	T				3.1	33.1	-138.8

สถานีฝน	Station	วันที่และจำนวนน้ำฝนเป็นมิลลิเมตร Date and amount of rainfall in millimeters มีนาคม March 5	6	7	8	9	10	11	ฝนรวม มม. Total rainfall mm.	ฝนรวมตั้งแต่ 1 มกราคม Accumulative rainfall since 1 January ปริมาณ มม. Amount mm.	สูงต่ำกว่าปกติ Above or below Normal
10 ท่าแซะ	Tha Sac		0.5	0.9					1.4	55.8	
11 สวี	Sawi								0.0	0.0	
12 หลังสวน	Lang Suan								0.0	38.0	
13 **สุราษฎร์ธานี**	SURAT THANI*			T					T	13.2	- 71.7
14 ไชยา	Chaiya								0.0	5.4	
15 เกาะสมุย	Ko Samui*		T						T	45.2	
16 พุนพิน	Phunphin								0.0	1.5	
17 ท่าฉาง	Tha Chang								0.0	2.9	
18 กาญจนดิษฐ์	Kanchanadit								0.0	0.0	
19 บ้านนาสาร	Ban Na San								0.0	0.0	
20 **นครศรีธรรมราช**	NAKHON SI THAMMARAT*			3.5					3.5	100.2	-239.2
21 สิชล	Sichon								0.0	32.4	
22 ท่าศาลา	Tha Sala								0.0	61.0	
23 ฉวาง	Chawang								0.0	12.5	
24 ทุ่งสง	Thung Song								0.0	5.3	
25 ร่อนพิบูลย์	Ron Phibun								0.0	24.2	
26 ปากพนัง	Pak Phanang								0.0	40.5	
27 **พัทลุง**	PHATTHALUNG								0.0	17.8	-247.2
28 ควนขนุน	Khuan Khanun								0.0	61.8	
29 ปากพยูน	Pak Phayun								0.0	7.6	
30 เขาชัยสน	Khao Chaison								0.0	88.7	
31 **สงขลา**	SONGKHLA*		16.6		T			1.7	18.3	86.8	-104.5
32 รัตภูมิ	Rattaphum		1.7	10.5					12.2	102.9	
33 หาดใหญ่	Hat Yai								0.0	31.1	
34 สะเดา	Sadao								0.0	13.2	
35 **ปัตตานี**	PATTANI*		2.8	1.2		T			4.0	117.4	- 2.7
36 หนองจิก	Nong Chik								0.0	109.3	
37 ยะหริ่ง	Yaring								0.0	25.3	
38 มายอ	Mayo								0.0	118.1	
39 โคกโพธิ์	Khok Pho								0.0	40.9	
40 ปะนาเระ	Panare								0.0	0.0	
41 **ยะลา**	YALA								0.0	138.0	..
42 ยะหา	Yaha								0.0	161.5	
43 รามัน	Raman								0.0	130.4	
44 บันนังสตา	Bannang Sätar			3.8					3.8	176.4	
45 เบตง	Betong								0.0	93.4	
46 **นราธิวาส**	NARATHIWAT*		5.4	9.3	4.2	7.4	1.4		27.7	144.7	-324.6
47 ยี่งอ	Yi-ngo								0.0	134.4	
48 ระแงะ	Rangae								0.0	14.0	
49 ตากใบ	Tak Bai								0.0	47.1	
50 สุไหงโกลก	Sungai Kolok								0.0	108.6	

สถานีฝน	Station	วันที่และจำนวนน้ำฝนเป็นมิลลิเมตร Date and amount of rainfall in millimeters							ฝนรวม มม. Total rainfall mm.	ฝนรวมตั้งแต่ 1 มกราคม Accumulative rainfall since 1 January	
		มีนาคม March								ปริมาณ มม. Amount mm.	สูงต่ำกว่าปกติ Above or below Normal
		5	6	7	8	9	10	11			
51 ระนอง	RANONG*								0.0	14.8	- 75.4
52 กระบุรี	Kra Buri								0.0	0.0	
53 พังงา	PHANGNGA								0.0	31.5	-124.1
54 ตะกั่วป่า	Takua Pa								0.0	0.0	
55 กะปง	Kapong								0.0	67.0	
56 ท้ายเหมือง	Thai Muang								0.0	36.8	
57 ตะกั่วทุ่ง	Takua Thung								0.0	46.3	
58 ทับปุด	Thap Put								0.0	42.9	
59 ภูเก็ต	PHUKET*							0.8	0.8	25.2	- 58.1
60 สนามบินภูเก็ต	Phuker Airport*					16.4		1.0	17.4	90.1	
61 กระบี่	KRABI								0.0	0.0	..
62 อ่าวลึก	Ao Luk			T	T				T	47.3	
63 คลองท่อม	Khlong Tom								0.0	31.5	
64 ตรัง	TRANG								0.0	0.0	
65 สนามบินตรัง	Trang Airport*			4.2					4.2	34.2	- 36.4
66 สิเกา	Sikao								0.0	50.4	
67 ย่านตาขาว	Yan Ta Khao								0.0	0.0	
68 ปะเหลียน	Palian								0.0	29.9	
69 สตูล	SATUN								0.0	31.1	- 65.2
70 ทุ่งหว้า	Thung Wa								0.0	0.0	

อุณหภูมิสูงสุดและต่ำสุดประจำวันที่ ๕ – ๑๑ มีนาคม ๒๕๑๖

Daily Max. and Min. Temperature 5 – 11 March 1973

สถานี	Station	อุณหภูมิสูงสุดและต่ำสุดเป็นองศา ซ. Max. and Min. Temperature in degree C.							เฉลี่ยสูงสุด ต่ำสุด Average Max. Min.	เฉลี่ยในสัปดาห์ Weekly Mean	ค่าปกติประจำเดือน Monthly Normal
		5	6	7	8	9	10	11			
ภาคเหนือ	**NORTHERN PART**										
1 เชียงราย	CHIANG RAI	34.0 16.4	32.0 14.8	28.0 16.0	22.0 18.3	30.5 18.0	32.5 16.2	33.0 14.0	30.3 16.2	23.3	24.6
2 แม่ฮ่องสอน	MAE HONG SON	35.1 17.2	36.3 15.4	34.0 15.6	29.4 20.2	34.0 18.3	34.8 16.2	36.2 15.2	34.3 16.9	25.6	26.4
3 เชียงใหม่	CHIANG MAI	35.5 14.5	35.0 15.4	32.2 17.4	24.9 20.4	33.1 17.7	33.8 15.6	35.2 14.7	32.8 16.5	24.7	26.1
4 น่าน	NAN	36.9 19.0	36.1 19.4	31.4 21.1	28.9 20.3	31.6 19.5	34.8 19.5	35.9 15.9	32.5 19.2	25.9	26.8
5 ท่าวังผา	Tha Wang Pha	36.1 18.8	36.0 19.0	27.3 21.0	21.5 19.9	32.1 19.5	.. 18.5	.. ..	30.6 19.5	25.1	..
6 ลำปาง	LAMPANG	36.6 19.0	36.4 19.2	32.3 21.9	26.2 21.0	32.5 19.4	35.4 19.6	36.6 16.5	33.7 19.5	26.6	27.2
7 แม่สะเรียง	Mae Sariang	35.6 16.5	36.3 13.7	30.5 14.8	29.2 20.0	34.7 16.0	36.7 14.4	38.0 13.6	34.4 15.6	25.0	26.7
8 แพร่	PHRAE	36.5 22.1	35.3 21.0	34.0 23.1	24.8 21.5	32.8 20.5	36.4 21.3	36.2 18.6	33.7 21.2	27.5	27.6
9 อุตรดิตถ์	UTTARADIT	37.8 21.4	37.8 21.7	35.7 24.0	25.6 21.4	33.9 19.5	36.5 21.5	38.1 20.5	35.1 21.4	28.3	29.0
10 สนามบินอุตรดิตถ์	Uttaradit Airport	37.6 21.0	36.8 22.2	35.6 25.4	23.8 21.4	33.8 20.2	37.4 22.1	.. ..	34.2 22.1	28.2	..
11 ตาก	TAK	37.8 26.1	38.3 23.3	36.2 24.2	30.2 23.0	34.6 21.1	37.5 24.0	38.6 20.8	36.2 23.2	29.7	30.4
12 พิษณุโลก	PHITSANULOK	37.3 24.0	36.3 23.7	36.5 25.8	31.3 22.7	33.7 21.1	35.2 25.0	36.6 24.0	35.3 23.8	29.6	29.3
13 แม่สอด	Mae Sot	33.6 20.4	34.8 20.0	34.1 22.1	28.2 19.0	33.6 20.9	34.3 20.6	36.1 17.9	33.5 20.1	26.8	28.1
14 เพชรบูรณ์	PHETCHABUN	38.2 23.5	37.5 22.7	37.3 23.5	36.7 24.5	34.4 21.0	34.3 23.3	37.5 22.5	36.6 23.0	29.8	28.6
15 หล่มสัก	Lom Sak	37.3 23.1	36.8 23.2	36.2 25.0	35.2 23.8	33.2 20.8	33.9 22.8	.. 21.6	35.4 22.9	29.2	..
16 วิเชียรบุรี	Wichian Buri	38.8 24.0	37.3 22.9	37.6 24.9	34.6 25.8	34.9 23.0	35.7 24.9	37.1 25.0	36.6 24.4	30.5	..
ภาคตะวันออกเฉียงเหนือ	**NORTHEASTERN PART**										
1 หนองคาย	NONG KHAI	36.4 21.0	34.7 24.9	34.5 24.0	34.2 23.8	34.4 21.1	34.1 23.0	37.4 20.5	35.1 22.6	28.9	27.4
2 เลย	LOEI	37.5 23.1	36.8 22.5	33.7 20.3	33.0 24.4	32.0 20.0	32.0 20.8	36.2 18.7	34.5 21.4	28.0	26.7
3 อุดรธานี	UDON THANI	36.6 23.4	36.8 16.3	33.3 23.9	33.8 23.6	34.5 22.7	34.0 23.5	37.6 22.1	35.5 22.2	28.9	28.0
4 สกลนคร	SAKON NAKHON	36.5 25.8	35.7 24.0	34.4 22.6	34.6 21.5	34.2 23.4	36.3 22.1	38.2 24.2	35.7 23.4	29.6	27.2
5 นครพนม	NAKHON PHANOM	34.8 24.0	34.5 23.1	34.0 20.7	33.7 22.5	33.6 21.4	36.1 22.3	38.3 24.0	35.0 22.6	28.8	26.9
6 มุกดาหาร	Mukdahan	35.1 24.8	35.3 23.7	34.5 21.9	34.8 22.1	34.9 22.9	37.0 21.8	35.8 23.8	35.3 23.0	29.2	27.7
7 ขอนแก่น	KHON KAEN	37.1 24.2	36.6 25.0	36.0 24.0	36.2 22.8	35.6 22.5	36.1 24.2	38.7 24.4	36.6 23.9	30.3	28.8
8 โกสุมพิสัย	Kosum Phisai	37.2 24.5	36.7 24.7	36.0 23.5	35.2 22.2	35.4 23.0	37.7 23.2	.. 24.7	36.4 23.7	30.1	..
9 ร้อยเอ็ด	ROI ET	36.4 26.4	35.8 20.6	34.6 22.6	35.6 21.2	35.3 22.9	37.3 22.4	37.6 25.7	36.1 23.5	29.8	28.5
10 ชัยภูมิ	CHAIYAPHUM	37.5 24.5	36.5 25.0	36.0 25.0	35.7 25.0	35.4 24.5	36.0 24.4	38.4 24.7	36.5 24.7	30.6	28.6
11 อุบลราชธานี	UBON RATCHATHANI	35.4 25.2	36.0 24.0	35.3 23.8	36.0 22.0	35.4 24.5	36.2 25.2	36.0 27.4	35.8 24.6	30.2	28.7
12 สุรินทร์	SURIN	35.7 24.2	36.3 23.4	36.4 23.5	35.3 21.3	36.4 24.2	37.5 23.2	36.6 25.1	36.3 23.6	30.0	28.8
13 ท่าตูม	Tha Tum	36.1 24.8	35.9 23.1	35.3 22.7	36.2 21.4	35.6 24.6	37.2 23.0	.. 24.8	36.1 23.5	29.8	..
14 นางรอง	Nang Rong	37.3 23.0	36.8 23.4	36.2 22.8	35.7 23.4	36.5 22.7	37.8 23.4	.. 25.4	36.7 23.4	30.1	..

สถานี	Station	อุณหภูมิสูงสุดและต่ำสุดเป็นองศา ซ. Max. and Min. Temperature in degree C.							เฉลี่ยสูงสุด ต่ำสุด Average Max. Min.	เฉลี่ยในสัปดาห์ Weekly Mean	ค่าปกติประจำเดือน Monthly Normal
		5	6	7	8	9	10	11			
15 นครราชสีมา	NAKHON RATCHASIMA	38.0 22.5	37.4 24.0	36.4 23.3	35.9 24.3	35.6 23.9	38.0 23.8	37.1 25.2	36.9 23.9	30.4	29.0
16 โชคชัย	Chok Chai	36.1 23.0	34.1 23.6	35.0 22.7	34.5 24.1	34.1 22.8	36.2 23.8	.. 24.8	35.0 23.5	29.3	..
ภาคกลาง	**CENTRAL PART**										
1 นครสวรรค์	NAKHON SAWAN	38.2 23.8	38.1 24.8	37.7 26.0	36.6 26.0	37.7 23.3	38.0 25.0	36.5 26.3	37.5 25.3	31.4	30.3
2 ลพบุรี	LOP BURI	37.2 24.7	36.3 24.5	37.3 25.3	34.2 25.0	36.6 24.6	37.5 25.0	38.1 25.7	36.7 25.0	30.9	30.2
3 สุพรรณบุรี	SUPHAN BURI	36.5 22.9	36.5 22.6	35.4 24.2	34.5 25.7	35.3 24.3	37.2 25.7	37.4 24.1	36.1 23.9	30.0	29.9
4 กาญจนบุรี	KANCHANABURI	38.3 24.5	38.2 24.0	37.0 24.1	35.1 24.7	37.1 23.9	38.9 23.3	40.0 26.0	37.8 24.4	31.1	30.0
5 ทองผาภูมิ	Thong Pha Phum	36.6 18.6	36.8 18.5	37.1 20.9	34.7 21.7	36.3 21.0	37.6 20.7	38.5 19.9	36.8 20.2	28.5	..
6 สนามบินดอนเมือง	Dong Muang Airport	33.9 24.0	34.2 24.0	33.4 24.0	32.8 24.7	33.8 23.9	34.6 24.6	33.3 25.5	33.7 24.4	29.1	29.2
7 พระนคร	PHRA NAKHON	33.2 25.9	33.7 25.4	33.2 25.8	32.0 24.1	33.3 24.8	33.8 25.1	34.0 26.6	33.3 25.4	29.4	29.3
8 ศูนย์วิจัย ฯ บางนา	Bang Na	33.5 25.0	34.0 25.0	33.7 24.9	32.3 23.8	32.7 24.3	33.9 24.6	33.7 25.9	33.4 24.8	29.1	..
ภาคตะวันออก	**EASTERN PART**										
1 ปราจีนบุรี	PRACHIN BURI	36.8 23.5	36.8 24.8	35.6 24.5	34.8 25.0	35.3 25.2	35.6 24.8	35.4 25.8	35.8 24.8	30.3	29.4
2 กบินทร์บุรี	Kabin Buri	36.7 22.4	35.9 25.2	36.9 23.7	35.7 24.6	35.8 24.2	36.1 24.5	.. 24.8	36.0 24.2	30.1	..
3 อรัญประเทศ	Aranyaprathet	36.9 23.5	36.9 23.2	38.7 24.0	36.4 23.5	37.0 24.3	36.7 23.8	36.0 25.4	36.5 24.0	30.3	29.6
4 ชลบุรี	CHON BURI	35.3 25.4	33.8 26.0	33.8 24.4	34.6 25.0	33.9 24.5	33.5 24.8	35.0 26.7	34.3 25.3	29.8	28.7
5 เกาะสีชัง	Ko Si Chang	.. ..	.. ..	30.5 26.8	32.8 23.2	31.0 25.1	31.2 27.6	31.6 27.3	31.4 26.0	28.7	28.8
6 สัตหีบ	Sattahip	32.0 22.8	32.5 21.5	32.0 26.9	31.6 26.5	31.3 23.5	32.6 23.6	31.5 25.6	31.9 24.3	28.1	30.1
7 ระยอง	RAYONG	32.0 27.6	31.8 27.9	32.5 24.8	32.0 25.8	32.6 24.8	32.2 25.5	.. 25.7	32.2 26.0	29.1	..
8 จันทบุรี	CHANTHABURI	33.0 23.9	32.4 23.8	33.5 24.6	33.5 24.2	33.2 22.9	33.2 23.5	31.5 25.0	32.9 24.0	28.5	27.9
9 คลองใหญ่	Khlong Yai	32.1 23.7	32.6 23.8	32.5 23.8	33.8 24.2	34.5 22.9	32.7 23.6	32.0 24.4	32.9 23.8	28.4	27.6
ภาคใต้	**SOUTHERN PART**										
1 หัวหิน	Hua Hin	32.5 22.0	33.0 22.5	32.7 25.6	31.8 25.8	32.5 23.1	32.5 24.8	32.8 24.3	32.5 24.0	28.3	27.7
2 ประจวบคีรีขันธ์	PRACHUAP KHIRI KHAN	31.3 21.1	31.9 20.2	31.7 23.0	32.3 24.2	32.1 22.6	31.8 23.1	32.6 23.5	32.0 22.5	27.3	27.3
3 ชุมพร	CHUMPHON	33.1 19.1	33.1 19.3	33.3 23.3	32.9 23.4	33.3 22.6	34.2 22.3	34.1 23.3	33.4 21.9	27.7	27.2
4 สุราษฎร์ธานี	SURAT THANI	32.5 16.2	33.4 18.7	35.5 20.8	35.9 22.9	35.8 21.0	33.2 20.8	33.8 21.9	34.3 20.3	27.3	27.8
5 เกาะสมุย	Ko Samui	30.6 22.2	31.3 24.1	30.8 27.9	32.1 28.0	31.1 27.8	31.8 28.0	32.0 26.0	31.4 26.3	28.9	..
6 นครศรีธรรมราช	NAKHON SI THAMMARAT	33.1 18.8	32.7 18.9	33.1 23.0	32.4 22.9	32.5 23.4	33.3 23.1	32.5 22.4	32.9 21.8	27.4	27.4
7 สงขลา	SONGKHLA	31.3 20.6	32.6 20.5	32.6 23.7	32.8 26.5	32.7 26.8	32.5 24.0	32.6 24.2	32.4 23.8	28.1	27.9
8 ปัตตานี	PATTANI	32.7 19.4	33.5 20.3	33.1 23.5	33.1 24.4	31.5 23.0	33.1 23.3	32.5 22.5	32.8 22.3	27.6	27.4
9 นราธิวาส	NARATHIWAT	32.5 21.5	33.9 22.5	32.8 24.5	32.3 24.2	29.0 24.0	31.9 23.2	32.5 23.6	32.1 23.4	27.8	27.1
10 ระนอง	RANONG	35.1 17.5	35.2 20.4	36.5 22.0	35.6 22.4	37.0 21.1	34.0 21.1	35.3 21.5	35.5 20.9	28.2	27.9
11 ภูเก็ต	PHUKET	34.0 21.2	34.0 22.4	34.0 24.1	33.0 26.8	33.9 25.5	34.3 25.8	33.6 25.3	33.8 24.4	29.1	28.5
12 สนามบินภูเก็ต	Phuket Airport	33.0 20.7	34.0 21.2	33.5 23.2	34.5 25.7	36.0 23.2	33.5 23.2	34.0 24.2	34.1 23.1	28.6	28.0
13 สนามบินตรัง	Trang Airport	37.2 19.6	36.0 19.4	34.4 23.8	35.8 24.4	36.6 22.8	35.5 23.6	36.4 22.9	36.0 22.4	29.2	28.7

แก้ไขเพิ่มเติมรายงานอากาศประจำสัปดาห์ฉบับที่ ๙/๒๕๑๖ เนื่องจากได้รับรายงานภายหลัง

Correction in weekly weather report No. 9/1973 for late report rainfall data

สถานีฝน	Station	วันที่และจำนวนน้ำฝนเป็นมิลลิเมตร Date and amount of rainfall in millimeters							ฝนรวม มม. Total rainfall mm.	ฝนรวมตั้งแต่ 1 มกราคม Accumulative rainfall since 1 January	
		กุมภาพันธ์ February			มีนาคม March					ปริมาณ มม. Amount mm.	สูงต่ำกว่าปกติ Above or below Normal
		26	27	28	1	2	3	4			
ภาคเหนือ	**NORTHERN PART**										
3 เชียงแสน	Chiang Saen							[illegible]	1.1	1.1	- 35.0
25 สันทราย	San Sai							0.4	0.4	0.4	- 14.3
26 ดอยสะเก็ด	Doi Saket							0.9	0.9	0.9	- 14.8
28 ฮางดง	Hang Dong							0.2	0.2	0.2	- 13.1
31 จอมทอง	Chom Thong							3.3	3.5	3.5	- 15.0
32 ฮอด	Hot							0.5	0.5	0.5	- 12.5
86 หล่มสัก	Lom Sak							0.5	0.5	1.0	- 22.7
87 ชนแดน	Chon Daen							0.2	0.2	0.2	- 16.7
88 หนองไผ่	Nong Phai							15.0	15.0	15.0	- 7.8
ภาคตะวันออกเฉียงเหนือ	**NORTHEASTERN PART**										
2. เชียงคาน	Chiang Khan							1.2	1.2	1.2	- 13.3
4 ด่านซ้าย	Dan Sai							6.2	6.2	6.2	- 28.7
10 บึงกาฬ	Bung Kan							5.1	5.1	5.1	- 20.5
65 ด่านขุนทด	Dan Khun Thot							2.2	2.2	2.2	- 15.6
ภาคตะวันออก	**EASTERN PART**										
9 กบินทร์บุรี	Kabin Buri							22.2	23.1	23.1	
10 สระแก้ว	Sa Kaeo						59.0	0.1	59.1	84.0	

กรมอุตุนิยมวิทยา กระทรวงคมนาคม

รายงานอากาศประจำสัปดาห์ ระหว่างวันที่ ๑๒ — ๑๘ มีนาคม ๒๕๑๖

และ

การคาดหมายลักษณะอากาศ ระหว่างวันที่ ๑๙ — ๒๕ มีนาคม ๒๕๑๖

ฉบับที่ ๑๑/๒๕๑๖

นาวาเอก ดร. เจริญ เจริญรัชต์ภาคย์

อธิบดีกรมอุตุนิยมวิทยา

ATMOSPHERE
LIB
N.O.A.A.
Dept. of Comm.

METEOROLOGICAL DEPARTMENT

MINISTRY OF COMMUNICATIONS

BANGKOK, THAILAND

WEEKLY WEATHER REPORT

DURING THE PERIOD 12 — 18 MARCH 1973

AND

WEATHER OUTLOOK

DURING 19 — 25 MARCH 1973

No. 11/1973

Charoen Charoen-rajapark

Captain, R.T.N.

Director — General

หมายเหตุ

๑. สถานีของกรมอุตุนิยมวิทยา (ที่มีเครื่องหมาย *) ทำการตรวจวัดจำนวนฝนตกเวลา ๐๗.๐๐ น.ทุก ๆ วัน โดยเจ้าหน้าที่ของกรมอุตุนิยมวิทยา ดังนั้น จำนวนฝนรายวันในรายงานเล่มนี้ หมายถึงปริมาณฝนรวมในช่วงเวลา ๒๔ ชม. ตั้งแต่เวลา ๐๗.๐๐ น.ของวันที่แจ้งไว้ในรายงานจนถึงเวลา ๐๗.๐๐ น.ของวันรุ่งขึ้น

๒. สถานีฝน (ที่ไม่มีเครื่องหมาย *) ตามอำเภอหรือจังหวัด ทำการตรวจวัดจำนวนฝนตกเวลา ๐๙.๐๐ น. ทุก ๆ วัน โดยเจ้าหน้าที่ที่อยู่ในอำเภอหรือจังหวัดที่ได้รับการแต่งตั้งจากกรมอุตุนิยมวิทยา ดังนั้น จำนวนฝนรายวัน หมายถึงปริมาณฝนรวมในช่วงเวลา ๒๔ ชม. ตั้งแต่เวลา ๐๙.๐๐ น.ของวันที่แจ้งไว้ในรายงานจนถึงเวลา ๐๙.๐๐ น.ของวันรุ่งขึ้น

๓. ข้อมูลฝนและอุณหภูมิ ที่พิมพ์ในรายงานประจำสัปดาห์เล่มนี้ เป็นผลการตรวจวัดฝนที่เจ้าหน้าที่ผู้ทำการตรวจรายงานส่งมายังกรมอุตุนิยมวิทยาทุก ๆ วัน ภายหลังการตรวจดังนี้.–

- สถานีของกรมอุตุนิยมวิทยา ส่งรายงานทางวิทยุสื่อสารและโทรเลข
- สถานีฝนตามอำเภอหรือจังหวัด ส่งรายงานทางโทรเลข

รายงานดังกล่าวนี้จะส่งมาถึงกรมอุตุนิยมวิทยาตั้งแต่เวลาประมาณ ๐๗.๐๐ น. จนถึงเวลา ๐๙.๐๐ น. ทุก ๆ วัน

๔. ข้อมูลต่าง ๆ เหล่านี้ได้ดำเนินการจัดพิมพ์จากรายงานที่ได้รับทางวิทยุสื่อสารและโทรเลข โดยยังไม่ได้ทำการตรวจสอบ เพื่อสนองความต้องการแก่ผู้ใช้อย่างรีบด่วน ดังนั้น ผู้ใช้จึงควรพิจารณาข้อมูลก่อนที่จะนำไปใช้ หากมีข้อสงสัยประการใด โปรดติดต่อสอบถามเจ้าหน้าที่แผนกอุตุฝน กองอุตุนิยมวิทยาอุทก

๕. สัญญลักษณ์ต่าง ๆ มีความหมายดังต่อไปนี้.–

ช่องว่าง	แสดงว่า	ไม่มีฝนหรือยังไม่ได้รับรายงานประจำวัน
T	"	ฝนตกเล็กน้อยวัดได้ไม่ถึง ๐.๑ มม.
*	"	เป็นสถานีของกรมอุตุนิยมวิทยา

กองอุตุนิยมวิทยาอุทก กรมอุตุนิยมวิทยา
บางกะปิ กรุงเทพมหานคร

โทร. ๙๑๖๐๕๑, ๙๑๐๑๗๘

การคาดหมายลักษณะอากาศใน ๗ วันข้างหน้า
ตั้งแต่วันที่ ๑๙ – ๒๕ มีนาคม ๒๕๑๖

ลักษณะทั่วไป

บริเวณความกดอากาศสูงจากประเทศจีนซึ่งแผ่ลงมาปกคลุมประเทศไทยตอนบนมีกำลังอ่อน คาดว่าบริเวณความกดอากาศต่ำอันเนื่องจากความร้อน จะปกคลุมประเทศไทยตอนบนในระยะสัปดาห์นี้

ภาคเหนือ ภาคตะวันออกเฉียงเหนือ ภาคกลาง ภาคตะวันออก อ่าวไทย ฝั่งตะวันออก	จะมีฝนหรือฝนฟ้าคะนอง เล็กน้อยเป็นแห่ง ๆ ในตอนต้นสัปดาห์ ต่อจากนั้นท้องฟ้าโปร่ง เป็นส่วนมากและระดับอุณหภูมิจะสูงขึ้นเกือบทั่วไป
อ่าวไทย ฝั่งตะวันตก	ตลอดสัปดาห์จะมีฝนหรือฝนฟ้าคะนอง เป็นแห่ง ๆ
ภาคใต้ ฝั่งตะวันตก	ตลอดสัปดาห์จะมีฝนเล็กน้อย เป็นแห่ง ๆ
กรุงเทพมหานคร	ท้องฟ้าโปร่ง เป็นส่วนมาก และระดับอุณหภูมิจะสูงขึ้น.

กรมอุตุนิยมวิทยา
๑๙ มี.ค.๑๖

Weather outlook for the period 19 - 25 March 1973

General Situation

The ridge of the high pressure area over China mainland which covers the Upper Thailand is relatively weak. Heat low is expected to cover the Upper Thailand during this week.

Northern Part: Northeastern Part: Central Part: Eastern Part: Gulf of Thailand, East Coast:	Light isolated showers or thundershowers during the early period of the week while mostly fair with an increase in temperature in most places during the rest.
Gulf of Thailand, West Coast:	Throughout the week, isolated showers or thundershowers.
Southern Thailand, West Coast:	Throughout the week, light isolated showers.
Bangkok Metropolis:	Mostly fair with an increase in temperature.

Meteorological Department
19 March 1973

สรุปลักษณะอากาศทั่วไปในรอบสัปดาห์
ทั้งแต่วันที่ ๑๒ – ๑๘ มีนาคม ๒๕๑๖

๑. ในตอนต้นสัปดาห์มีหย่อมความกดอากาศต่ำปกคลุมบริเวณภาคตะวันออกเฉียงเหนือ ทำให้อากาศร้อนขึ้นทั่วไปในประเทศไทยตอนบน ส่วนตอนกลางสัปดาห์ บริเวณความกดอากาศสูงจากประเทศจีนได้หวีกำลังแรงขึ้นและแผ่ลงมาปกคลุมถึงบริเวณประเทศลาวและภาคตะวันออกเฉียงเหนือของประเทศไทย ทำให้มีฝนและฝนฟ้าคะนองเป็นบางแห่งในประเทศไทยตอนบนในตอนกลางและปลายสัปดาห์

๒. ปรากฏว่าในตอนต้นสัปดาห์ มีฝนเล็กน้อยถึงปานกลาง เป็นบางแห่งในภาคตะวันออกและภาคใต้ ตอนกลางสัปดาห์มีฝนเล็กน้อยถึงปานกลาง เป็นบางแห่งในบริเวณตอนล่างของภาคเหนือและภาคตะวันออกเฉียงเหนือ กับมีฝนและฝนฟ้าคะนองกระจายในภาคกลาง บริเวณอ่าวไทยทั้งสองฝั่งและภาคใต้ฝั่งตะวันตก โดยมีฝนตกหนักเป็นบางแห่งในวันที่ ๑๕ มี.ค. ส่วนตอนปลายสัปดาห์มีฝนเล็กน้อยถึงปานกลางกระจายในภาคเหนือ กับมีฝนเล็กน้อยถึงปานกลาง เป็นบางแห่งในภาคกลาง บริเวณอ่าวไทยทั้งสองฝั่ง และภาคใต้ฝั่งตะวันตก

๓. ในระหว่างสัปดาห์ รายงานอุณหภูมิสูงสุดในภาคต่าง ๆ ของประเทศไทยมีดังนี้.–

ภาคเหนือ	๔๐.๕ °ซ.ที่ อ.เมือง	จ.เพชรบูรณ์	เมื่อวันที่	๑๔ มี.ค.
ภาคตะวันออกเฉียงเหนือ	๔๑.๐ °ซ.ที่ อ.เมือง	จ.ขอนแก่น	"	๑๓ "
ภาคกลาง	๔๑.๒ °ซ.ที่ อ.เมือง	จ.กาญจนบุรี	"	๑๔ "
ภาคตะวันออก	๓๔.๔ °ซ.ที่ อ.อรัญประเทศ	จ.ปราจีนบุรี	"	๑๔ "
ภาคใต้	๓๔.๒ °ซ.ที่ สนามบินตรัง	จ.ตรัง	"	๑๓ "

กรมอุตุนิยมวิทยา
๑๔ มี.ค.๑๖

General Situation
Period 12 - 18 March 1973

1. In the beginning period, low cells dominated the vicinity of the northeastern part, and warmer weather was experienced in Upper Thailand in general. In the middle period, the high pressure area in China increased its strength and its wedge extended to cover Laos and the northeastern part of Thailand. Consequently isolated rainshowers and thundershowers occurred in Upper Thailand in the middle period and the end of the week.

2. In the beginning period, isolated light to moderate rainshowers were reported in the eastern and southern parts. In the middle period, isolated light to moderate rainshowers occurred in the lower portion of the northern and northeastern parts, while scattered rainshowers with thundershowers were experienced in the central part, the vicinity of both coasts of the Gulf of Thailand and in the west coast of the southern part, with isolated heavy rainfalls on 15 March. At the end of the week, scattered light to moderate rainshowers took place in the northern part, with isolated light to moderate rainshowers in the central part, the vicinity of both coasts of the Gulf of Thailand and in the west coast of the southern part.

3. During the week the highest temperatures in the various parts of Thailand were as follow:-

Northern Part	40.5°C.at Phetchabun	on	14	March
Northeastern Part	41.0°C.at Khon Kaen	"	13	"
Central Part	41.2°C.at Kanchanaburi	"	14	"
Eastern Part	38.8°C.at Aranyaprathet	"	14	"
Southern Part	38.2°C.at Trang Airport	"	13	"

Meteorological Department
19 March 1973

ข่าวอากาศเพื่อการเกษตรประจำสัปดาห์

เมื่อวันที่ ๑๒ - ๑๘ มีนาคม มีลักษณะอากาศซึ่งพอสรุปได้ดังต่อไปนี้ :-

ในตอนต้นสัปดาห์มีหย่อมความกดอากาศต่ำปกคลุมบริเวณภาคตะวันออกเฉียงเหนือ ทำให้อากาศร้อนขึ้นทั่วไปในประเทศไทยตอนบน ส่วนตอนกลางสัปดาห์บริเวณความกดอากาศสูงจากประเทศจีนได้ทวีกำลังแรงขึ้นและแผ่ลงมาปกคลุมถึงบริเวณประเทศลาวและภาคตะวันออกเฉียงเหนือของประเทศไทย ทำให้มีฝนและฝนฟ้าคะนองเป็นบางแห่งในประเทศไทยตอนบนในตอนกลางและปลายสัปดาห์

ปรากฏว่า ในตอนต้นสัปดาห์มีฝนเล็กน้อยถึงปานกลางเป็นบางแห่งในภาคตะวันออกและภาคใต้ ตอนกลางสัปดาห์มีฝนเล็กน้อยถึงปานกลางเป็นบางแห่งในบริเวณตอนล่างของภาคเหนือและภาคตะวันออกเฉียงเหนือ กับมีฝนและฝนฟ้าคะนองกระจายในภาคกลาง บริเวณอ่าวไทยทั้งสองฝั่ง และภาคใต้ฝั่งตะวันตก โดยมีฝนตกหนักเป็นบางแห่งในวันที่ ๑๕ มี.ค. ส่วนตอนปลายสัปดาห์มีฝนเล็กน้อยถึงปานกลางกระจายในภาคเหนือ กับมีฝนเล็กน้อยถึงปานกลางเป็นบางแห่งในภาคกลาง บริเวณอ่าวไทยทั้งสองฝั่ง และภาคใต้ฝั่งตะวันตก.

ข้อควรทราบ

เนื่องจากบริเวณความกดอากาศสูงจากประเทศจีนซึ่งแผ่ลงมาปกคลุมประเทศไทยตอนบนเมื่อปลายสัปดาห์ที่แล้วมีกำลังอ่อนลง จึงคาดว่าบริเวณความกดอากาศต่ำอันเนื่องจากความร้อนจะปกคลุมประเทศไทยตอนบนอีกในระยะสัปดาห์นี้ ทั้งนี้จะทำให้บริเวณตั้งแต่ภาคกลางขึ้นไปมีอากาศร้อนอบอ้าวขึ้นอีกในระยะสัปดาห์นี้ ส่วนบริเวณภาคใต้ตลอดสัปดาห์จะมีฝนหรือฝนฟ้าคะนองได้เป็นแห่ง ๆ

กองอากาศเกษตร กรมอุตุนิยมวิทยา
๑๙ มีนาคม ๒๕๑๖

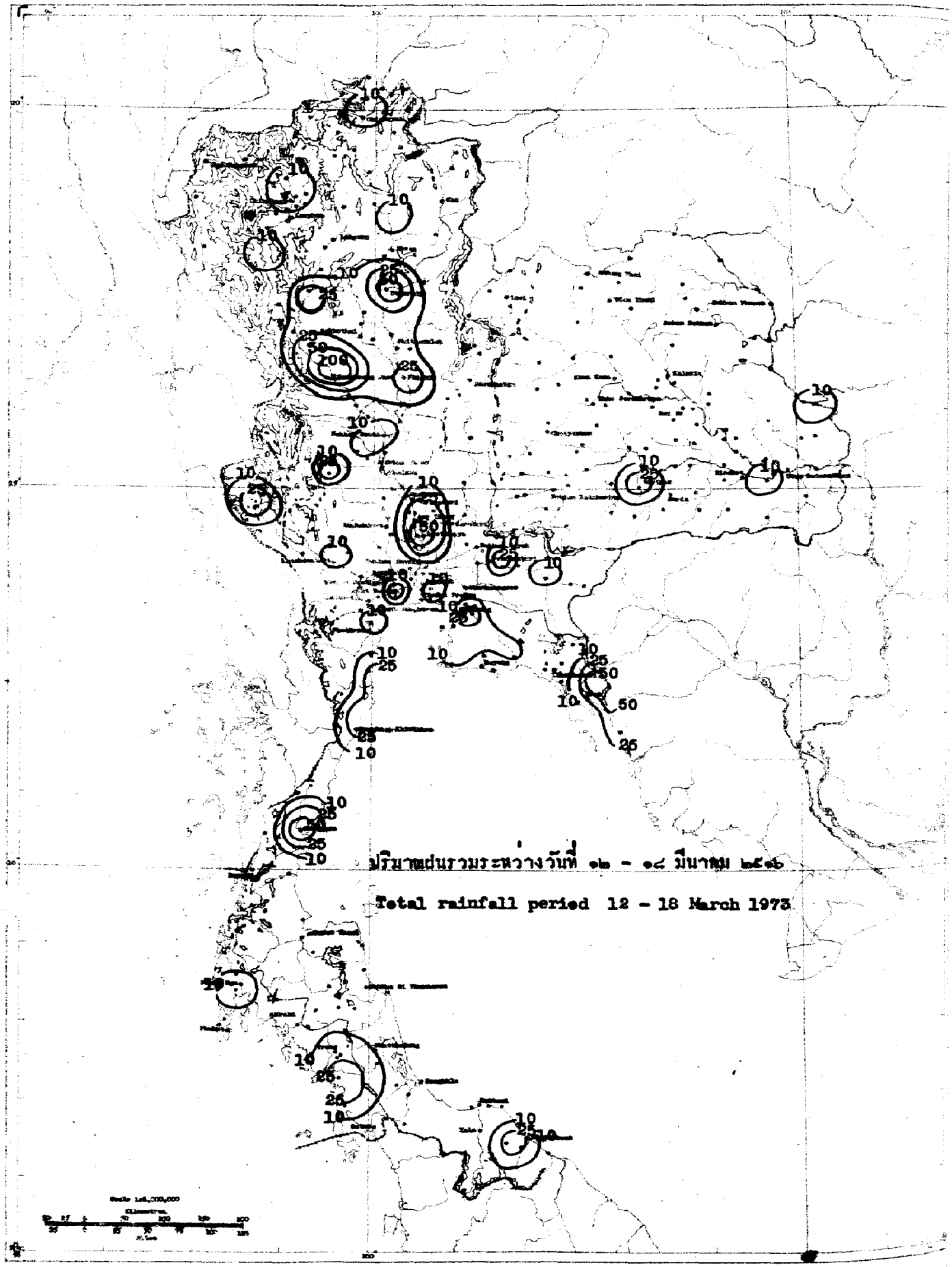
ปริมาณฝนรวมระหว่างวันที่ ๑๒ - ๑๘ มีนาคม ๒๕๑๖
Total rainfall period 12 - 18 March 1973

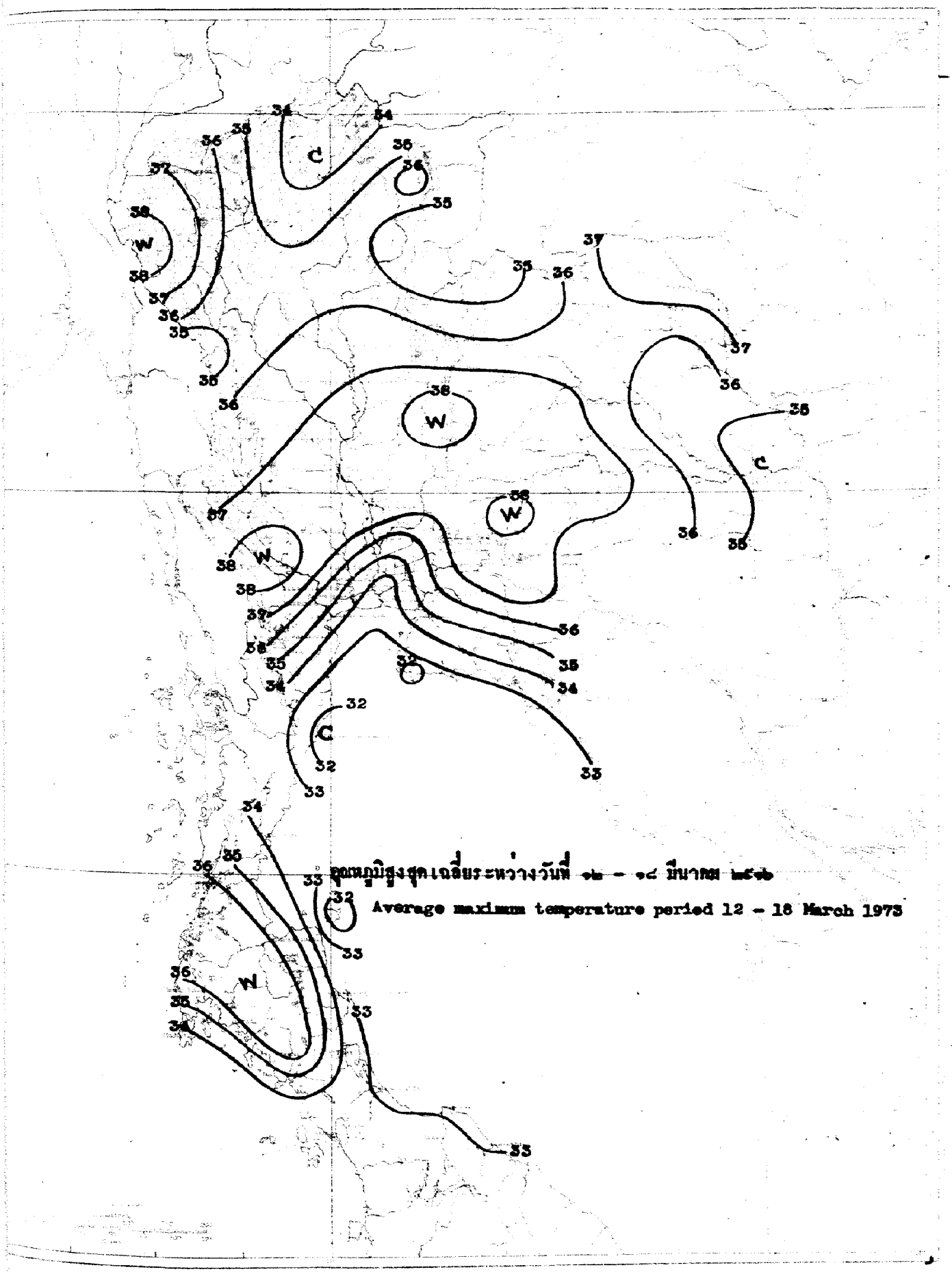

อุณหภูมิสูงสุดเฉลี่ยระหว่างวันที่ ๑๒ - ๑๘ มีนาคม ๒๕๑๖

Average maximum temperature period 12 - 18 March 1973

สถานีฝน	Station	วันที่และจำนวนน้ำฝนเป็นมิลลิเมตร Date and amount of rainfall in millimeters							ฝนรวม มม. Total rainfall mm.	ฝนรวมตั้งแต่ 1 มกราคม Accumulative rainfall since 1 January	
		มีนาคม March								ปริมาณ มม. Amount mm.	สูงต่ำกว่าปกติ Above or below Normal
		12	13	14	15	16	17	18			
ภาคเหนือ	**NORTHERN PART**										
1 **เชียงราย**	**CHIANG RAI***						7.3	17.0	24.3	102.3	+ 61.3
2 แม่สาย	Mae Sai								0.0	65.0	+ 30.7
3 เชียงแสน	Chiang Saen								0.0	62.2	+ 15.4
4 เชียงของ	Chiang Khong								0.0	105.7	+ 72.6
5 แม่จัน	Mae Chan								0.0	44.4	+ 18.8
6 แม่สรวย	Mae Suai								0.0	47.2	+ 17.7
7 เทิง	Thoeng								0.0	53.1	+ 24.4
8 เชียงคำ	Chiang Kham								0.0	94.4	+ 67.7
9 เวียงป่าเป้า	Wiang Pa Pao								0.0	32.0	+ 17.5
10 พาน	Phan								0.0	49.6	+ 35.1
11 แม่ใจ	Mae Chai								0.0	17.5	- 7.8
12 ภะเยา	Phayao								0.0	48.8	+ 30.9
13 จุน	Chun								0.0	83.4	+ 37.2
14 **แม่ฮ่องสอน**	**MAE HONG SON***								0.0	20.5	+ 3.5
15 ปาย	Pai								0.0	0.0	- 15.9
16 ขุนยวม	Khun Yuam								0.0	18.0	+ 7.9
17 แม่ลาน้อย	Mae La Noi								0.0	0.0	..
18 แม่สะเรียง	Mae Sariang*								0.0	4.3	- 11.4
19 **เชียงใหม่**	**CHIANG MAI***							16.3	16.3	37.2	+ 18.4
20 ฝาง	Fang								0.0	31.2	+ 3.8
21 แม่อาย	Mae Ai								0.0	0.0	..
22 เชียงดาว	Chiang Dao								0.0	0.0	- 26.2
23 แม่แตง	Mae Taeng						19.0		19.0	47.3	+ 30.9
24 แม่ริม	Mae Rim								0.0	53.4	+ 38.4
25 สันทราย	San Sai								0.0	16.2	- 1.1
26 ดอยสะเก็ด	Doi Saket								0.0	21.7	+ 2.6
27 สันกำแพง	San Kamphaeng								0.0	0.0	- 7.0
28 ฮางดง	Hang Dong								0.0	22.8	+ 5.4
29 สารภี	Saraphi								0.0	5.3	..
30 สันป่าตอง	San Pa Tong								0.0	19.0	- 10.3
31 จอมทอง	Chom Thong								0.0	25.4	- 1.7
32 ฮอด	Hot						12.4		12.4	26.5	+ 2.4
33 **ลำพูน**	**LAMPHUN**								0.0	11.3	- 1.4
34 ป่าซาง	Pa Sang								0.0	18.6	+ 2.9
35 ลี้	Li								0.0	31.5	+ 5.5
36 **ลำปาง**	**LAMPANG***							6.8	6.8	35.1	+ 11.6
37 งาว	Ngao								0.0	0.0	- 22.1
38 แจ้ห่ม	Chae Hom								0.0	28.3	+ 21.2
39 เกาะคา	Ko Kha								0.0	23.7	+ 7.2
40 สบปราบ	Sop Prap						7.8		7.8	18.1	+ 0.8

สถานีฝน	Station	วันที่และจำนวนน้ำฝนเป็นมิลลิเมตร Date and amount of rainfall in millimeters							ฝนรวม มม. Total rainfall mm.	ฝนรวมตั้งแต่ 1 มกราคม Accumulative rainfall since 1 January	
		มีนาคม March								ปริมาณ มม. Amount mm.	สูงต่ำกว่าปกติ Above or below Normal
		12	13	14	15	16	17	18			
41 เถิน	Thoen								0.0	10.6	- 3.4
42 แม่ริก	Mae Phrik						46.6		46.6	61.2	+ 44.1
43 แพร่	PHRAE *						7.3	0.2	7.5	60.5	+ 31.6
44 สอง	Song						22.4		22.4	98.9	+ 69.3
45 สูงเม่น	Sung Men								0.0	0.0	- 7.4
46 เด่นชัย	Den Chai								0.0	32.7	+ 10.4
47 น่าน	NAN *						T	T	T	92.7	+ 48.3
48 ทุ่งช้าง	Thung Chang								0.0	0.9	- 34.1
49 เชียงกลาง	Chiang Kiang								0.0	110.4	..
50 ท่าวังผา	Tha Wang Pha *								0.0	113.1	+ 89.6
51 ปัว	Pua								0.0	149.5	+122.3
52 สา	Sa								0.0	105.7	+ 79.0
53 นาน้อย	Na Noi								0.0	89.4	+ 71.4
54 อุตรดิตถ์	UTTARADIT *						28.2	34.0	62.2	103.6	+ 65.2
55 ฟากท่า	Fak Tha								0.0	51.3	+ 7.1
56 น้ำปาด	Nam Pat								0.0	60.7	+ 37.7
57 สนามบินอุตรดิตถ์	Uttaradit Airport *								0.0	37.3	- 11.0
58 ท่าปลา	Tha Pla								0.0	10.8	- 26.8
59 ลับแล	Laplae						34.4		34.4	82.0	+ 51.1
60 ตาก	TAK *				T	3.6	22.7	6.2	32.5	50.0	+ 24.2
61 เขื่อนภูมิพล	Bhumibol Dam *				0.4	17.3	9.9	0.9	28.5	35.5	+ 19.4
62 บ้านตาก	Ban Tak								0.0	0.0	- 38.8
63 แม่ระมาด	Mae Ramat								0.0	0.0	- 7.0
64 แม่สอด	Mae Sot *						4.1	0.5	4.5	26.0	+ 6.0
65 สุโขทัย	SUKHOTHAI								0.0	31.7	- 2.7
66 ทุ่งเสลี่ยม	Thung Saliam								0.0	11.5	- 13.3
67 สวรรคโลก	Sawankhalok								0.0	0.0	- 21.8
68 กงไกรลาศ	Kong Krailat								0.0	20.3	- 13.5
69 บ้านด่านลานหอย	Ban Dan Lan Hoi								0.0	0.0	- 48.1
70 พิษณุโลก	PHITSANULOK *						1.3	14.9	16.2	94.3	+ 50.6
71 นครไทย	Nakhon Thai								0.0	0.0	- 54.5
72 พรหมพิราม	Phrom Phiram								0.0	8.4	- 31.6
73 วังทอง	Wang Thong								0.0	52.5	+ 5.2
74 บางกระทุ่ม	Bang Krathum								0.0	59.0	+ 17.7
75 กำแพงเพชร	KAMPHAENG PHET					90.3	12.2		102.5	102.5	+ 66.6
76 พรานกระต่าย	Phan Kratai								0.0	0.0	- 41.3
77 คลองขลุง	Khlong Khlung				23.4				23.4	102.3	+ 75.6
78 ขาณุวรลักษบุรี	Khanu Woralaksaburi				5.6		14.2		19.8	23.6	- 26.0
79 พิจิตร	PHICHIT						29.7		29.7	62.8	+ 26.5
80 สามง่าม	Sam Ngam								0.0	0.0	- 23.3
81 ตะพานหิน	Taphan Hin						9.5		9.5	27.1	- 9.5

สถานีฝน	Station	วันที่และจำนวนน้ำฝนเป็นมิลลิเมตร Date and amount of rainfall in millimeters มีนาคม March 12	13	14	15	16	17	18	ฝนรวม มม. Total rainfall mm.	ฝนรวมตั้งแต่ 1 มกราคม Accumulative rainfall since 1 January ปริมาณ มม. Amount mm.	สูงต่ำกว่าปกติ Above or below Normal
82 บางมูลนาค	Bang Mun Nak								0.0	37.6	- 7.4
83 โพทะเล	Pho Thale								0.0	0.0	- 22.2
84 เพชรบูรณ์	**PHETCHABUN***								0.0	26.0	- 42.1
85 หล่มเก่า	Lom Kao								0.0	27.2	- 20.3
86 หล่มสัก	Lom Sak*								0.0	27.2	- 18.2
87 ชนแดน	Chon Daen								0.0	26.0	- 14.3
88 หนองไผ่	Nong Phai								0.0	15.0	- 34.8
89 วิเชียรบุรี	Wichian Buri*								0.0	0.0	- 43.8
ภาคตะวันออกเฉียงเหนือ	**NORTHEASTERN PART**										
1 เลย	**LOEI***								0.0	53.1	+ 7.5
2 เชียงคาน	Chiang Khan								0.0	55.0	+ 13.0
3 ท่าลี่	Tha Li								0.0	30.4	- 11.8
4 ด่านซ้าย	Dan Sai					7.4			7.4	58.3	- 8.2
5 วังสพุง	Wang Saphung								0.0	7.2	- 45.1
6 หนองคาย	**NONG KHAI***								0.0	T	- 46.7
7 ศรีเชียงใหม่	Si Chiang Mai								0.0	0.0	- 45.7
8 ท่าบ่อ	Tha Bo								0.0	0.0	- 22.4
9 โพนพิสัย	Phon Phisai								0.0	T	- 33.2
10 บึงกาฬ	Bung Kan								0.0	5.1	- 31.8
11 เซกา	Seka								0.0	0.0	- 13.8
12 อุดรธานี	**UDON THANI***								0.0	0.0	- 52.0
13 เพ็ญ	Phen								0.0	0.0	- 33.3
14 กุมภวาปี	Kumphawapi								0.0	0.0	- 37.4
15 หนองหาร	Nong Han								0.0	0.0	- 28.2
16 หนองบัวลำภู	Nong Bua Lam Phu								0.0	0.0	- 27.0
17 สกลนคร	**SAKON NAKHON***								0.0	T	- 50.3
18 วานรนิวาส	Wanon Niwat								0.0	0.0	- 39.8
19 สว่างแดนดิน	Sawang Daen Din								0.0	0.0	- 58.6
20 พรรณานิคม	Phanna Nikhom								0.0	5.2	- 41.7
21 นครพนม	**NAKHON PHANOM***								0.0	0.9	- 55.2
22 บ้านแพง	Ban Phaeng								0.0	0.0	- 47.1
23 ท่าอุเทน	Tha Uthen								0.0	0.0	- 47.4
24 นาแก	Na Kae								0.0	4.7	- 45.6
25 ธาตุพนม	That Phanom								0.0	0.0	- 50.2
26 มุกดาหาร	Mukdahan*								0.0	0.0	- 39.7
27 กาฬสินธุ์	**KALASIN**								0.0	0.0	- 35.8
28 ยางตลาด	Yang Talat								0.0	0.0	- 48.2
29 สหัสขันธ์	Sahatsakhan								0.0	0.0	- 49.8
30 กุฉินารายณ์	Kuchinarai								0.0	0.0	- 23.6
31 กมลาไสย	Kamalasai								0.0	0.0	- 37.5
32 ร้อยเอ็ด	**ROI ET***								0.0	1.5	- 29.0

สถานีฝน	Station	วันที่และจำนวนน้ำฝนเป็นมิลลิเมตร Date and amount of rainfall in millimeters							ฝนรวม มม. Total rainfall mm.	ฝนรวมตั้งแต่ 1 มกราคม Accumulative rainfall since 1 January	
		มีนาคม March								ปริมาณ มม. Amount mm.	สูงต่ำกว่าปกติ Above or below Normal
		12	13	14	15	16	17	18			
33 โพนทอง	Phon Thong								0.0	0.0	- 24.2
34 ธาตุพนม	Thawatchaburi								0.0	0.0	- 35.3
35 อาจสามารถ	At Samat								0.0	0.0	- 29.1
36 เสลภูมิ	Selaphum								0.0	0.0	- 40.8
37 จตุรพักตร์พิมาน	Chaturaphak Phiman								0.0	0.0	- 23.3
38 เกษตรวิสัย	Kaset Wisai								0.0	0.0	- 23.0
39 สุวรรณภูมิ	Suwannaphum								0.0	0.0	- 41.0
40 มหาสารคาม	MAHA SARAKHAM								0.0	0.0	- 48.4
41 เชียงยืน	Chiang Yun								0.0	0.0	- 24.4
42 กันทรวิชัย	Kantharawichai								0.0	0.0	- 35.9
43 โกสุมพิสัย	Kosum Phisai *								0.0	0.0	- 40.9
44 บรบือ	Borabu								0.0	0.0	- 51.8
45 วาปีปทุม	Wapi Pathum								0.0	0.0	- 26.2
46 พยัคฆภูมิพิสัย	Phayakkhaphum Phisai								0.0	0.0	- 33.3
47 ขอนแก่น	KHON KAEN *								0.0	0.0	- 54.6
48 น้ำพอง	Nam Phong								0.0	0.0	- 25.6
49 ภูเวียง	Phu Wiang								0.0	0.0	- 45.0
50 ชุมแพ	Chum Phae								0.0	7.2	- 35.0
51 มัญจาคีรี	Mancha Khiri								0.0	0.0	- 34.9
52 ชนบท	Chonnabot								0.0	0.0	- 59.0
53 บ้านไผ่	Ban Phai								0.0	0.0	- 38.8
54 พล	Phon								0.0	0.0	- 61.3
55 หนองสองห้อง	Nong Song Hong								0.0	0.0	- 30.8
56 ชัยภูมิ	CHAIYAPHUM *								0.0	2.9	- 54.7
57 เกษตรสมบูรณ์	Kaset Sombun								0.0	0.0	- 32.6
58 ภูเขียว	Phu Khieo								0.0	0.0	- 40.3
59 คอนสวรรค์	Khon Sawan								0.0	0.0	- 38.4
60 จัตุรัส	Chatturat								0.0	0.0	- 73.5
61 บำเหน็จณรงค์	Bamnet Narong								0.0	0.0	- 52.7
62 นครราชสีมา	NAKHON RATCHASIMA *								0.0	1.8	- 58.4
63 บัวใหญ่	Bua Yai								0.0	0.0	- 55.8
64 คง	Khong								0.0	0.0	- 54.8
65 ด่านขุนทด	Dan Khun Thot								0.0	2.2	- 32.1
66 โนนไทย	Non Thai								0.0	0.0	- 41.7
67 โนนสูง	Non Sung								0.0	0.0	- 39.9
68 พิมาย	Phimai								0.0	0.0	..
69 สีคิ้ว	Sikhiu								0.0	0.0	- 56.7
70 สูงเนิน	Sung Noen								0.0	0.0	- 67.3
71 ปักธงชัย	Pak Thong Chai								0.0	0.0	- 51.6
72 โชคชัย	Chok Chai *								0.0	2.4	- 47.6
73 ครบุรี	Khon Buri								0.0	0.0	- 63.5

สถานีฝน	Station	วันที่และจำนวนน้ำฝนเป็นมิลลิเมตร Date and amount of rainfall in millimeters							ฝนรวม มม. Total rainfall mm.	ฝนรวมตั้งแต่ 1 มกราคม Accumulative rainfall since 1 January	
		มีนาคม March								ปริมาณ มม. Amount mm.	สูงต่ำกว่าปกติ Above or below Normal
		12	13	14	15	16	17	18			
74 บุรีรัมย์	BURI RAM				28.0				28.0	48.4	+ 12.5
75 พุทไธสง	Phutthaisong								0.0	0.0	- 31.5
76 สตึก	Satuk								0.0	0.0	- 46.4
77 ลำปลายมาศ	Lam Phai Mat								0.0	0.0	- 51.8
78 นางรอง	Nang Rong*				1.6				1.6	1.6	- 47.1
79 สุรินทร์	SURIN*								0.0	0.0	- 24.3
80 รัตนบุรี	Rattanaburi								0.0	0.0	- 37.6
81 ท่าตูม	Tha Tum*								0.0	0.0	- 26.4
82 ศีขรภูมิ	Sikhoraphum								0.0	0.0	- 26.7
83 ปราสาท	Prasat								0.0	5.2	- 23.0
84 สังขะ	Sangkha								0.0	0.0	- 19.6
85 ศรีสะเกษ	SI SA KET								0.0	0.0	- 23.6
86 ราษีไศล	Rasi Salai								0.0	0.0	- 33.3
87 กันทรารมย์	Kanthararom								0.0	0.0	- 16.5
88 ขุขันธ์	Khukhan								0.0	0.0	- 19.8
89 ขุนหาญ	Khun Han	T			2.1				2.1	2.1	- 9.3
90 กันทรลักษ์	Kantharalak				12.6				12.6	26.9	- 2.0
91 อุบลราชธานี	UBON RATCHATHANI*				0.2				0.2	22.1	- 20.9
92 เขมราฐ	Khemarat			T	15.0				15.0	16.8	- 18.7
93 อำนาจเจริญ	Amnat Charoen								0.0	29.5	- 5.2
94 ยโสธร	Yasothon								0.0	1.1	- 34.1
95 ตระการพืชผล	Trakan Phutphon								0.0	12.4	- 12.7
96 มหาชนะชัย	Maha Chana Chai								0.0	6.2	- 31.5
97 เขื่องใน	Khuang Nai								0.0	0.0	- 30.9
98 โขงเจียม	Khong Chiam								0.0	0.0	- 35.8
99 เดชอุดม	Det Udom								0.0	0.0	- 18.9
100 บุณฑริก	Buntharik								0.0	0.0	- 16.4
ภาคกลาง	**CENTRAL PART**										
1 นครสวรรค์	NAKHON SAWAN*				1.8	0.4	8.7	3.5	14.4	14.4	- 40.0
2 บรรพตพิสัย	Banphot Phisai						6.2		6.2	11.5	- 20.0
3 ชุมแสง	Chumsaeng								0.0	0.0	- 50.5
4 หนองบัว	Nong Bua								0.0	0.0	- 40.9
5 ลาดยาว	Lat Yao						4.7		4.7	8.7	- 25.6
6 ท่าตะโก	Tha Tako								0.0	0.0	- 53.5
7 พยุหคีรี	Phayuha Khiri								0.0	0.0	- 33.3
8 ตากฟ้า	Takhli								0.0	0.0	- 41.1
9 อุทัยธานี	UTHAI THANI								0.0	0.0	- 49.3
10 สว่างอารมณ์	Sawang Arom								0.0	0.0	- 25.9
11 บ้านไร่	Ban Rai				27.5				27.5	27.5	- 21.4
12 ทัพทัน	Thap than				15.7				15.7	19.6	- 26.9
13 หนองฉาง	Nong Chang					4.8			4.8	4.8	- 56.9

สถานีฝน	Station	วันที่และจำนวนน้ำฝนเป็นมิลลิเมตร Date and amount of rainfall in millimeters							ฝนรวม มม. Total rainfall mm.	ฝนรวมตั้งแต่ 1 มกราคม Accumulative rainfall since 1 January	
		มีนาคม March								ปริมาณ มม. Amount mm.	สูงต่ำกว่าปกติ Above or below Normal
		12	13	14	15	16	17	18			
14 หนองขาหย่าง	Nong Khayang								0.0	0.0	- 43.9
15 ชัยนาท	CHAI NAT					0.4			0.4	0.4	- 43.3
16 มโนรมย์	Manorom								0.0	0.0	- 40.9
17 วัดสิงห์	Wat Sing				0.9				0.9	0.9	- 61.4
18 หันคา	Hankha								0.0	0.0	- 43.7
19 สิงห์บุรี	SING BURI				13.1				13.1	13.1	- 43.5
20 อินทร์บุรี	In Buri								0.0	0.0	- 52.3
21 บางระจัน	Bang Rachan				9.0				9.0	9.0	- 56.1
22 พรหมบุรี	Phrom Buri								0.0	0.0	- 39.1
23 ลพบุรี	LOP BURI*				5.2	20.8			26.0	26.0	- 43.5
24 บ้านหมี่	Ban Mi								0.0	31.8	- 15.4
25 บัวชุม	Bua Chum*					T			T	1.6	- 63.5
26 ชัยบาดาล	Chai Badan								0.0	35.0	- 12.8
27 พัฒนานิคม	Phatthana Nikhom								0.0	0.0	- 68.7
28 โคกสำโรง	Khok Samrong								0.0	0.0	- 47.1
29 ท่าวุ้ง	Tha Wung								0.0	0.0	- 53.3
30 สุพรรณบุรี	SUPHAN BURI*					0.2			0.2	0.2	- 50.7
31 เดิมบางนางบวช	Doembang Nangbuat								0.0	0.0	- 53.2
32 สามชุก	Sam Chuk								0.0	0.0	- 44.2
33 ดอนเจดีย์	Don Chedi								0.0	0.0	- 52.2
34 ศรีประจันต์	Si Phrachan								0.0	0.0	- 26.5
35 อู่ทอง	U Thong					5.6			5.6	5.6	- 22.6
36 บางปลาม้า	Bang Pa Ma								0.0	0.0	- 23.3
37 สองพี่น้อง	Song Phi Nong								0.0	0.0	- 19.4
38 อ่างทอง	ANG THONG				42.6				42.6	42.6	- 4.6
39 โพธิ์ทอง	Pho Thong								0.0	0.0	- 40.3
40 ไชโย	Chaiyo								0.0	0.0	- 20.0
41 วิเศษชัยชาญ	Wiset Chai Chan				5.9				5.9	5.9	- 20.1
42 ป่าโมก	Pa Mok				20.3	15.1			35.4	35.4	- 3.1
43 สระบุรี	SARABURI				3.6	2.7			6.3	16.7	- 26.5
44 พระพุทธบาท	Phra Phutthabat								0.0	0.0	..
45 บ้านหมอ	Ban Mo								0.0	1.9	- 18.6
46 เสาไห้	Sao Hai								0.0	0.0	- 54.9
47 แก่งคอย	Kaeng Khio				T	1.3	3.1		4.4	3.6	- 7.5
48 หนองแค	Nong Khae					5.6			5.6	12.4	- 58.7
49 พระนครศรีอยุธยา	PHRA NAKHON SI AYUTTHAYA					8.5			8.5	8.5	- 41.9
50 ท่าเรือ	Tha Rua				11.9	29.3			41.2	47.9	
51 ผักไห่	Phak Hai				84.5	2.8			87.3	87.3	
52 บางบาล	Bang Ban								0.0	2.1	
53 เสนา	Sena								0.0	0.0	
54 บางไทร	Bang Sai								0.0	0.0	

สถานีฝน	Station	วันที่และจำนวนน้ำฝนเป็นมิลลิเมตร Date and amount of rainfall in millimeters มีนาคม March 12	13	14	15	16	17	18	ฝนรวม มม. Total rainfall mm.	ฝนรวมตั้งแต่ 1 มกราคม Accumulative rainfall since 1 January ปริมาณ มม. Amount mm.	สูงต่ำกว่าปกติ Above or below Normal
55 บางปะอิน	Bang Pa-in								0.0	0.0	
56 **ปทุมธานี**	**PATHUM THANI**								0.0	0.0	- 41.1
57 หนองเสือ	Nong Sua								0.0	37.2	
58 ธัญบุรี	Thanyaburi								0.0	0.0	
59 รังสิต	Rangsit								0.0	0.0	
60 ลำลูกกา	Lam Luk Ka								0.0	0.0	
61 **นนทบุรี**	**NONTHABURI**								0.0	0.0	- 56.4
62 บางบัวทอง	Bang Bua Thong								0.0	13.5	
63 **ธนบุรี**	**THON BURI**								0.0	0.0	- 14.7
64 ตลิ่งชัน	Taling Chan								0.0	0.0	
65 บางขุนเทียน	Bang Khun Thian								0.0	0.0	
66 ราษฎร์บูรณะ	Rat Burana								0.0	0.0	
67 **พระนคร**	**PHRA NAKHON***				0.5			0.8	1.3	31.4	- 30.1
68 สนามบินดอนเมือง	Don Muang Airport*				T				T	7.0	- 57.6
69 บางเขน	Bang Khen								0.0	5.3	
70 มีนบุรี	Min Buri								0.0	10.1	
71 ลาดกระบัง	Lat Krabang								0.0	0.0	
72 ศูนย์วิจัยบางนา	Bangk Na*				1.0				1.0	46.5	
73 **กาญจนบุรี**	**KANCHANABURI***				18.6	T			18.6	22.1	- 32.2
74 สังขละบุรี	Sangkhla Buri								0.0	0.0	
75 เหมืองปิล็อก	Pilok								0.0	0.0	
76 ทองผาภูมิ	Thong Pha Phum*					0.4	27.6	8.3	36.3	43.6	
77 ศรีสวัสดิ์	Si Sawat								0.0	0.0	
78 ไทรโยค	Sai Yok								0.0	0.0	
79 พนมทวน	Phanom Thuan								0.0	0.0	
80 ท่าม่วง	Tha Muang				9.0				9.0	9.0	
81 **นครปฐม**	**NAKHON PATHOM**					T			T	T	- 46.9
82 บางเลน	Bang Len								0.0	0.0	
83 นครชัยศรี	Nakhon Chaisi					6.7			6.7	6.7	
84 **ราชบุรี**	**RATCHABURI**								0.0	0.0	- 33.0
85 บ้านโป่ง	Ban Pong								0.0	4.5	
86 โพธาราม	Photharam								0.0	0.0	
87 ดำเนินสะดวก	Damnoen Saduak								0.0	0.0	
88 ปากท่อ	Pak Tho								0.0	70.0	
89 **สมุทรสงคราม**	**SAMUT SONGKHRAM**				1.9	3.2			5.1	27.1	- 1.5
90 บางคนที	Bang Khonthi								0.0	3.1	
91 อัมพวา	Amphawa								0.0	18.8	
92 **สมุทรสาคร**	**SAMUT SAKHON**				25.8				25.8	52.7	+ 3.6
93 กระทุ่มแบน	Kratum Baen								0.0	0.0	
94 **สมุทรปราการ**	**SAMUT PRAKAN**					14.0			14.0	38.0	- 27.2
95 บางพลี	Bang Phli								0.0	30.2	

สถานีฝน	Station	วันที่และจำนวนน้ำฝนเป็นมิลลิเมตร Date and amount of rainfall in millimeters							ฝนรวม มม. Total rainfall mm.	ฝนรวมตั้งแต่ 1 มกราคม Accumulative rainfall since 1 January	
		มีนาคม March								ปริมาณ มม. Amount mm.	สูงต่ำกว่าปกติ Above or below Normal
		12	13	14	15	16	17	18			
ภาคตะวันออก	**EASTERN PART**										
1 นครนายก	NAKHON NAYOK								0.0	0.9	- 75.5
2 บ้านนา	Ban Na								0.0	12.3	
3 ปากพลี	Pak Phli								0.0	10.0	
4 องครักษ์	Ongkharak								0.0	58.1	
5 ปราจีนบุรี	PRACHIN BURI *					2.7			2.7	15.0	- 85.7
6 ประจันตคาม	Prachantakham								0.0	0.0	
7 บ้านสร้าง	Ban Sang				32.5				32.5	32.5	
8 ศรีมหาโพธิ	Si Maha Phot					2.5			2.5	22.8	
9 กบินทร์บุรี	Kabin Buri*					6.3			6.3	32.2	
10 สระแก้ว	Sa Kaeo				11.8				11.8	95.8	
11 วัฒนานคร	Watthana Nakhon								0.0	11.8	
12 อรัญประเทศ	Aranyaprathet *						1.4		1.4	11.2	- 62.9
13 ฉะเชิงเทรา	CHACHOENGSAO				4.5				4.5	4.5	- 50.8
14 บ้านโพธิ์	Ban Pho								0.0	0.0	
15 ชลบุรี	CHON BURI *				5.4	13.0	0.1	5.1	23.6	22.8	- 43.1
16 พานทอง	Phan Thong				2.6				2.6	2.6	
17 บ้านบึง	Ban Bung				33.1				33.1	41.4	
18 เกาะสีชัง	Ko Sichang *				T				T	20.9	
19 ศรีราชา	Si Racha				17.9				17.9	19.1	
20 สัตหีบ	Sattahip *				10.4	T			10.4	84.9	0.0
21 ระยอง	RAYONG				1.8				1.8	87.0	+ 7.7
22 บ้านค่าย	Ban Khai				13.5				13.5	73.8	
23 แกลง	Klaeng			1.2	9.9	0.6			11.7	45.9	
24 จันทบุรี	CHANTHABURI *				5.2	0.4			5.6	18.0	- 95.3
25 ท่าใหม่	Tha Mai								0.0	57.3	
26 มะขาม	Makham								0.0	0.0	
27 ตราด	TRAT		7.2		3.5				10.7	92.2	- 62.4
28 เขาสมิง	Khao Saming				50.3				50.3	58.5	
29 แหลมงอบ	Laem Ngop				19.0				19.0	37.1	
30 คลองใหญ่	Khlong Yai *		24.7		9.0	13.7	T		47.4	74.3	-131.7
ภาคใต้	**SOUTHERN PART**										
1 เพชรบุรี	PHETCHABURI				9.7				9.7	11.8	- 21.7
2 บ้านแหลม	Ban Laem								0.0	0.0	
3 บ้านลาด	Ban Lat					12.2			12.2	12.2	
4 ท่ายาง	Tha Yang				19.6				19.6	19.6	
5 ชะอำ	Cha-am				1.8				1.8	2.4	
6 ประจวบคีรีขันธ์	PRACHUAP KHIRI KHAN *				28.0	1.2	0.5	2.4	32.1	56.5	- 40.4
7 หัวหิน	Hua Hin *				8.7	T			8.7	14.6	- 30.3
8 ปราณบุรี	Pran Buri					39.1			39.1	54.2	
9 ชุมพร	CHUMPHON *				42.4	0.3	29.2	T	71.9	105.0	- 95.8

สถานีฝน	Station	วันที่และจำนวนน้ำฝนเป็นมิลลิเมตร Date and amount of rainfall in millimeters							ฝนรวม มม. Total rainfall mm.	ฝนรวมตั้งแต่ 1 มกราคม Accumulative rainfall since 1 January	
		มีนาคม March								ปริมาณ มม. Amount mm.	สูงต่ำกว่าปกติ Above or below Normal
		12	13	14	15	16	17	18			
10 ท่าแซะ	Tha Sae		2.1		26.3				28.4	84.2	
11 สวี	Sawi								0.0	0.0	
12 หลังสวน	Lang Suan								0.0	38.0	
13 **สุราษฎร์ธานี**	**SURAT THANI***				0.9				0.9	14.1	- 75.8
14 ไชยา	Chaiya								0.0	5.4	
15 เกาะสมุย	Ko Samui *					T			T	45.2	
16 พุนพิน	Phunphin				7.5				7.5	9.0	
17 ท่าฉาง	Tha Chang								0.0	2.9	
18 กาญจนดิษฐ์	Kanchanadit								0.0	0.0	
19 บ้านนาสาร	Ban Na San								0.0	0.0	
20 **นครศรีธรรมราช**	**NAKHON SI THAMMARAT ***					T			T	100.2	-265.7
21 สิชล	Sichon								0.0	32.4	
22 ท่าศาลา	Tha Sala								0.0	61.0	
23 ฉวาง	Chawang								0.0	12.5	
24 ทุ่งสง	Thung Song								0.0	5.3	
25 ร่อนพิบูลย์	Ron Phibun								0.0	24.2	
26 ปากพนัง	Pak Phanang								0.0	40.5	
27 **พัทลุง**	**PHATTHALUNG**								0.0	17.8	-276.8
28 ควนขนุน	Khuan Khanun								0.0	61.8	
29 ปากพยูน	Pak Phayun								0.0	7.6	
30 เขาชัยสน	Khao Chaison								0.0	88.7	
31 **สงขลา**	**SONGKHLA ***							1.3	1.3	88.1	-111.9
32 รัตภูมิ	Rattaphum								0.0	110.3	
33 หาดใหญ่	Hat Yai								0.0	31.1	
34 สะเดา	Sadao								0.0	13.2	
35 **ปัตตานี**	**PATTANI ***						T	0.1	0.1	117.5	+ 3.7
36 หนองจิก	Nong Chik								0.0	109.3	
37 ยะหริ่ง	Yaring								0.0	25.3	
38 มายอ	Mayo								0.0	118.1	
39 โคกโพธิ์	Khok Pho								0.0	40.9	
40 ปะนาเระ	Panare								0.0	0.0	
41 **ยะลา**	**YALA**								0.0	138.0	..
42 ยะหา	Yaha								0.0	161.5	
43 รามัน	Raman								0.0	130.4	
44 บันนังสตา	Bannang Satar								0.0	176.4	
45 เบตง	Betong						3.1		3.1	96.5	
46 **นราธิวาส**	**NARATHIWAT***						13.3	7.4	20.7	165.4	-336.0
47 ยี่งอ	Yi-ngo						25.3		25.3	159.7	
48 ระแงะ	Rangae								0.0	14.0	
49 ตากใบ	Tak Bai								0.0	47.1	
50 สุไหงโกลก	Sungai Kolok								0.0	108.6	

สถานีฝน	Station	วันที่และจำนวนน้ำฝนเป็นมิลลิเมตร Date and amount of rainfall in millimeters							ฝนรวม มม. Total rainfall mm.	ฝนรวมตั้งแต่ 1 มกราคม Accumulative rainfall since 1 January	
		มีนาคม March								ปริมาณ มม. Amount mm.	สูงต่ำกว่าปกติ Above or below Normal
		12	13	14	15	16	17	18			
51 ระนอง	RANONG*	0.8	T						0.8	15.6	- 82.3
52 กระบุรี	Kra Buri								0.0	0.0	
53 พังงา	PHANGNGA								0.0	31.5	-150.1
54 ตะกั่วป่า	Takua Pa								0.0	0.0	
55 กะปง	Kapong								0.0	80.1	
56 ท้ายเหมือง	Thai Muang					12.8			12.8	59.2	
57 ตะกั่วทุ่ง	Takua Thung								0.0	63.8	
58 ทับปุด	Thap Put					5.7			5.7	82.3	
59 ภูเก็ต	PHUKET*				T				T	25.2	- 72.7
60 สนามบินภูเก็ต	Phuker Airport*								0.0	90.1	
61 กระบี่	KRABI			5.2					5.2	27.5	..
62 อ่าวลึก	Ao Luk	11.0		T					11.0	88.8	
63 คลองท่อม	Khlong Tom			1.2					1.2	33.2	
64 ตรัง	TRANG								0.0	0.0	
65 สนามบินตรัง	Trang Airport*		2.6	16.3	T			T	18.9	53.1	- 90.7
66 สิเกา	Sikao				1.8				1.8	62.4	
67 ย่านตาขาว	Yan Ta Khao			23.1	6.0				29.1	29.1	
68 ปะเหลียน	Palian			21.7	3.8				25.5	55.4	
69 สตูล	SATUN								0.0	31.1	- 94.3
70 ทุ่งหว้า	Thung Wa								0.0	0.0	

อุณหภูมิสูงสุดและต่ำสุดประจำวันที่ ๑๒ – ๑๘ มีนาคม ๒๕๑๖

Daily Max. and Min. Temperature 12 – 18 March 1973

สถานี	Station	อุณหภูมิสูงสุดและต่ำสุดเป็นองศา ซ. Max. and Min. Temperature in degree C.							เฉลี่ยสูงสุด ต่ำสุด Average Max. Min.	เฉลี่ยในสัปดาห์ Weekly Mean	ค่าปกติประจำเดือน Monthly Normal
		12	13	14	15	16	17	18			
ภาคเหนือ	**NORTHERN PART**										
1 เชียงราย	CHIANG RAI	34.2 / 13.5	35.3 / 15.0	35.0 / 16.2	34.0 / 16.8	32.0 / 19.5	32.7 / 20.9	32.0 / 20.0	33.6 / 17.4	25.5	24.6
2 แม่ฮ่องสอน	MAE HONG SON	37.2 / 14.2	37.5 / 15.5	38.0 / 17.0	38.2 / 17.7	37.3 / 17.3	36.6 / 21.0	37.0 / 22.2	37.4 / 17.8	27.6	26.4
3 เชียงใหม่	CHIANG MAI	35.7 / 14.2	35.5 / 14.9	36.6 / 16.2	37.5 / 16.1	32.9 / 19.9	34.8 / 21.9	32.5 / 21.5	35.1 / 18.1	26.6	26.1
4 น่าน	NAN	36.7 / 14.3	36.3 / 15.3	36.0 / 17.0	35.9 / 18.5	32.7 / 22.3	33.7 / 22.0	31.1 / 23.0	34.6 / 18.9	26.8	26.8
5 ท่าวังผา	Tha Wang Pha	36.0 / 14.6	36.5 / 15.9	36.0 / 17.5	35.3 / 17.5	21.0	..	..	36.0 / 17.5	26.8	..
6 ลำปาง	LAMPANG	37.2 / 15.9	36.5 / 16.4	37.2 / 18.2	38.5 / 18.7	32.2 / 23.1	34.2 / 23.1	29.5 / 23.3	35.0 / 19.8	27.4	27.2
7 แม่สะเรียง	Mae Sariang	38.7 / 11.8	38.6 / 13.3	38.2 / 16.2	39.1 / 16.2	37.5 / 17.7	37.0 / 20.3	36.0 / 22.7	37.8 / 16.9	27.4	26.7
8 แพร่	PHRAE	36.5 / 16.7	37.2 / 17.8	37.8 / 19.0	37.7 / 19.6	31.4 / 24.8	34.0 / 23.5	28.8 / 22.0	34.7 / 20.5	27.6	27.6
9 อุตรดิตถ์	UTTARADIT	37.7 / 17.5	39.6 / 18.0	39.0 / 19.2	38.5 / 20.4	32.5 / 24.9	34.0 / 24.0	27.2 / 23.0	35.5 / 21.0	28.3	29.0
10 สนามบินอุตรดิตถ์	Uttaradit Airport	38.6 / 18.4	19.2	38.5 / ..	38.6 / 21.0	32.0 / 25.4	34.8 / 23.8	..	36.5 / 21.6	29.0	..
11 ตาก	TAK	39.7 / 19.4	39.9 / 19.7	40.2 / 24.4	39.3 / 22.2	29.6 / 25.6	33.6 / 24.2	28.7 / 23.0	35.9 / 22.6	29.3	30.4
12 พิษณุโลก	PHITSANULOK	37.4 / 21.2	38.0 / 21.0	37.6 / 22.5	37.5 / 22.8	34.4 / 26.7	35.3 / 25.2	30.8 / 23.9	35.8 / 23.3	29.6	29.3
13 แม่สอด	Mae Sot	37.5 / 18.2	37.7 / 17.9	36.2 / 20.8	36.8 / 20.9	33.1 / 25.5	34.5 / 23.8	26.8 / 24.1	34.7 / 21.6	28.2	28.1
14 เพชรบูรณ์	PHETCHABUN	38.8 / 19.9	39.0 / 18.9	40.5 / 21.8	37.6 / 23.2	36.9 / 25.2	37.2 / 26.0	35.7 / 25.6	38.0 / 22.9	20.4	28.6
15 หล่มสัก	Lom Sak	36.6 / 17.6	38.6 / 18.0	39.2 / 20.4	35.5 / 22.0	36.0 / 25.2	35.7 / 26.0	26.0	36.9 / 22.2	29.6	..
16 วิเชียรบุรี	Wichian Buri	38.4 / 25.3	40.0 / 25.6	40.2 / 25.1	37.0 / 27.7	36.9 / 27.6	37.3 / 25.9	36.7 / 27.5	38.0 / 26.1	32.0	..
ภาคตะวันออกเฉียงเหนือ	**NORTHEASTERN PART**										
1 หนองคาย	NONG KHAI	38.2 / 19.6	38.8 / 19.5	39.4 / 20.2	33.0 / 23.8	34.3 / 23.0	34.0 / 23.5	33.6 / 22.2	35.9 / 21.7	28.8	27.4
2 เลย	LOEI	37.5 / 16.7	38.0 / 16.0	37.8 / 18.0	32.7 / 19.6	33.7 / 24.0	33.3 / 23.3	33.1 / 23.1	35.2 / 20.1	27.6	26.7
3 อุดรธานี	UDON THANI	38.7 / 21.5	38.4 / 20.8	39.7 / 22.0	33.3 / 24.3	34.2 / 23.3	32.8 / 23.7	33.8 / 22.9	35.8 / 22.6	29.2	28.0
4 สกลนคร	SAKON NAKHON	38.7 / 18.7	39.3 / 20.6	39.0 / 21.9	32.9 / 24.6	33.5 / 21.7	33.8 / 21.2	32.9 / 21.2	35.7 / 21.4	28.6	27.2
5 นครพนม	NAKHON PHANOM	38.7 / 21.4	39.2 / 19.7	38.9 / 21.9	32.6 / 26.2	34.0 / 21.3	23.6	..	36.7 / 22.4	29.6	26.9
6 มุกดาหาร	Mukdahan	39.1 / 23.9	39.1 / 22.0	38.0 / 23.9	32.2 / 25.7	33.6 / 21.7	33.5 / 20.3	33.2 / 20.3	35.5 / 22.3	29.0	27.7
7 ขอนแก่น	KHON KAEN	39.8 / 24.2	41.0 / 20.0	40.2 / 21.8	33.4 / 26.0	35.1 / 22.4	34.8 / 23.6	34.7 / 22.0	37.0 / 22.9	30.0	28.8
8 โกสุมพิสัย	Kosum Phisai	40.3 / 23.4	40.9 / 20.7	40.1 / 20.6	32.8 / 25.8	35.1 / 22.4	35.1 / 23.0	22.4	37.4 / 22.6	30.0	..
9 ร้อยเอ็ด	ROI ET	39.2 / 24.5	39.7 / 21.3	39.7 / 23.9	32.4 / 25.5	34.2 / 22.8	34.5 / 22.2	34.1 / 21.7	36.2 / 23.1	29.7	28.5
10 ชัยภูมิ	CHAIYAPHUM	39.5 / 24.8	40.1 / 23.7	40.3 / 25.0	32.5 / 26.4	34.8 / 25.1	34.6 / 26.0	34.4 / 24.7	36.6 / 25.1	30.9	28.6
11 อุบลราชธานี	UBON RATCHATHANI	37.3 / 27.4	37.8 / 26.5	38.4 / 26.9	29.7 / 26.7	34.5 / 23.8	35.3 / 22.3	35.0 / 22.5	35.4 / 25.2	30.3	28.7
12 สุรินทร์	SURIN	39.1 / 25.5	38.8 / 25.1	39.3 / 26.4	31.8 / 27.4	35.4 / 23.4	36.0 / 24.5	36.0 / 23.5	36.6 / 25.1	30.9	28.8
13 ท่าตูม	Tha Tum	39.4 / 25.8	39.8 / 25.5	39.4 / 26.4	32.0 / 26.1	34.9 / 23.1	35.7 / 22.6	22.3	36.9 / 24.5	30.7	..
14 นางรอง	Nang Rong	39.2 / 25.6	40.0 / 24.8	40.4 / 25.2	31.2 / 26.8	35.2 / 23.7	36.0 / 24.9	24.4	37.0 / 25.0	31.0	..

สถานี	Station	อุณหภูมิสูงสุดและต่ำสุดเป็นองศา ซ. Max. and Min. Temperature in degree C.							เฉลี่ยสูงสุด ต่ำสุด Average Max. Min.	เฉลี่ยในสัปดาห์ Weekly Mean	ค่าปกติประจำเดือน Monthly Normal
		12	13	14	15	16	17	18			
15 นครราชสีมา	NAKHON RATCHASIMA	39.5 26.2	40.3 24.0	40.1 25.5	35.1 26.1	35.8 24.6	37.1 25.6	36.0 25.0	37.7 25.2	31.4	29.0
16 โชคชัย	Chok Chai	37.6 25.5	38.1 23.7	38.2 25.2	34.1 25.4	34.3 23.7	34.9 24.0	21.4	36.2 24.6	30.4	..
ภาคกลาง	**CENTRAL PART**										
1 นครสวรรค์	NAKHON SAWAN	39.6 25.4	40.5 24.7	39.5 25.8	39.5 26.5	33.5 26.4	34.7 24.5	32.7 24.1	37.3 25.3	31.3	30.3
2 ลพบุรี	LOP BURI	38.1 25.6	38.6 26.3	38.5 26.0	38.1 27.0	34.8 25.1	35.3 24.0	33.6 26.0	36.7 25.7	31.2	30.2
3 สุพรรณบุรี	SUPHAN BURI	38.2 24.9	39.4 25.1	38.7 26.7	38.0 25.9	31.6 25.3	35.3 24.0	35.8 25.3	36.7 25.3	31.0	29.9
4 กาญจนบุรี	KANCHANABURI	39.9 25.0	41.0 25.7	41.2 26.9	39.6 25.5	31.7 23.9	36.4 24.9	37.2 24.8	38.3 25.2	31.8	30.0
5 ทองผาภูมิ	Thong Pha Phum	38.5 19.5	38.7 19.7	38.6 19.0	38.3 21.1	32.3 25.0	36.1 24.2	35.4 22.5	36.8 21.6	29.2	..
6 สนามบินดอนเมือง	Dong Muang Airport	34.7 25.8	34.0 25.8	35.2 25.2	34.5 26.2	34.0 24.7	34.8 25.0	33.6 25.6	34.4 25.5	30.0	29.2
7 พระนคร	PHRA NAKHON	33.7 26.7	33.1 27.2	34.6 27.7	33.7 25.1	32.0 25.0	34.6 25.3	33.5 26.1	33.6 26.2	29.9	29.3
8 ศูนย์วิจัย ฯ บางนา	Bang Na	33.7 26.2	33.1 26.6	34.0 27.5	34.0 27.4	32.0 24.4	34.5 24.3	33.4 24.8	33.5 25.9	29.7	..
ภาคตะวันออก	**EASTERN PART**										
1 ปราจีนบุรี	PRACHIN BURI	36.8 26.2	37.4 25.5	38.0 26.0	37.4 27.2	35.6 25.1	35.2 22.8	35.2 25.5	36.5 25.5	31.0	29.4
2 กบินทร์บุรี	Kabin Buri	37.1 25.5	38.0 25.9	38.4 26.6	36.8 26.9	36.2 24.2	35.9 23.1	25.3	37.1 25.4	31.2	..
3 อรัญประเทศ	Aranyaprathet	37.3 25.0	38.4 25.9	38.8 26.1	34.4 27.0	36.7 24.3	37.4 24.0	36.1 23.5	37.0 25.1	31.0	29.6
4 ชลบุรี	CHON BURI	35.0 26.4	35.2 27.4	35.4 27.5	36.8 28.0	33.4 24.4	34.8 24.5	32.1 25.3	34.7 26.2	30.4	28.7
5 เกาะสีชัง	Ko Si Chang	32.4 27.3	32.6 27.3	32.0 27.4	33.4 27.4	31.5 25.1	31.7 25.5	35.7 27.7	32.8 26.8	29.8	28.8
6 สัตหีบ	Sattahip	32.6 26.0	32.3 26.5	32.4 27.0	32.3 27.8	31.0 22.8	32.2 25.0	31.0 24.8	32.0 25.7	28.8	30.1
7 ระยอง	RAYONG	32.6 28.4	32.6 28.4	32.8 27.7	33.2 28.0	32.0 24.4	33.2 25.5	26.0	32.7 26.9	29.8	..
8 จันทบุรี	CHANTHABURI	32.8 24.0	32.5 24.9	33.5 24.5	33.8 26.5	32.2 24.4	34.3 23.5	31.6 25.0	33.0 24.7	28.8	27.9
9 คลองใหญ่	Khlong Yai	32.7 24.0	32.4 26.2	32.9 24.9	32.7 25.8	32.4 24.5	31.8 23.5	32.9 24.7	32.5 24.8	28.6	27.6
ภาคใต้	**SOUTHERN PART**										
1 หัวหิน	Hua Hin	33.1 26.0	33.2 25.5	33.3 25.5	33.4 26.2	30.7 24.5	32.8 25.2	33.2 24.7	32.8 25.4	29.1	27.7
2 ประจวบคีรีขันธ์	PRACHUAP KHIRI KHAN	31.7 24.5	32.7 25.4	34.5 25.8	33.1 25.8	31.5 22.9	31.5 25.0	31.2 24.0	32.3 24.8	28.6	27.3
3 ชุมพร	CHUMPHON	34.1 22.9	36.0 23.2	36.2 23.6	36.0 24.7	32.8 22.7	32.1 24.7	33.1 23.8	34.3 23.7	29.0	27.2
4 สุราษฎร์ธานี	SURAT THANI	34.5 22.3	36.7 22.6	36.6 23.0	36.7 23.9	36.2 23.7	35.7 22.6	36.0 21.0	36.0 22.7	29.4	27.8
5 เกาะสมุย	Ko Samui	32.1 25.9	32.7 26.2	32.5 26.3	32.4 27.7	31.6 28.7	31.7 28.5	30.9 28.3	32.0 27.4	29.7	..
6 นครศรีธรรมราช	NAKHON SI THAMMARAT	33.5 21.7	35.1 21.7	35.0 23.6	34.9 23.9	33.1 24.0	32.6 23.8	32.0 23.4	33.7 23.2	28.4	27.4
7 สงขลา	SONGKHLA	32.3 22.0	33.1 22.5	33.6 22.5	32.9 23.6	33.0 24.5	33.1 25.0	32.0 25.0	32.8 23.5	28.2	27.9
8 ปัตตานี	PATTANI	33.5 20.4	33.9 19.7	34.3 20.3	33.9 21.5	33.2 21.7	33.3 22.4	31.0 22.2	33.3 21.2	27.2	27.4
9 นราธิวาส	NARATHIWAT	33.4 21.7	32.5 21.6	33.0 21.6	33.0 20.0	33.9 22.6	33.8 23.7	29.0 23.9	32.7 22.2	27.4	27.1
10 ระนอง	RANONG	35.2 21.8	35.3 22.4	35.7 22.2	36.5 22.6	35.3 24.4	35.0 23.5	36.0 21.8	35.6 22.7	29.2	27.9
11 ภูเก็ต	PHUKET	35.5 24.7	33.5 24.5	33.7 24.8	33.8 25.4	33.5 25.5	32.7 26.6	33.0 25.8	33.7 25.3	29.5	28.5
12 สนามบินภูเก็ต	Phuket Airport	33.5 24.7	33.0 23.7	32.0 24.8	33.0 27.7	34.2 24.5	33.9 24.9	35.0 23.7	33.5 24.9	29.2	28.0
13 สนามบินตรัง	Trang Airport	36.5 22.6	38.2 22.6	36.8 23.2	35.4 22.6	35.3 23.3	35.2 23.4	33.0 23.2	35.8 23.0	29.4	28.7

แก้ไขเพิ่มเติมรายงานอากาศประจำสัปดาห์ฉบับที่ ๑๐/๒๕๑๖ เนื่องจากได้รับรายงานภายหลัง

Correction in weekly weather report No. 10/1973 for late report rainfall data

สถานีฝน	Station	วันที่และจำนวนน้ำฝนเป็นมิลลิเมตร Date and amount of rainfall in millimeters							ฝนรวม มม. Total rainfall mm.	ฝนรวมตั้งแต่ 1 มกราคม Accumulative rainfall since 1 January	
		มีนาคม March								ปริมาณ มม. Amount mm.	สูงต่ำกว่าปกติ Above or below Normal
		5	6	7	8	9	10	11			
ภาคตะวันออกเฉียงเหนือ	NORTHEASTERN PART										
95 ตระการพืชผล	Trakan Phutphon						1.5		1.5	12.4	- 4.2
ภาคกลาง	CENTRAL PART										
57 หนองเสือ	Nong Sua					37.2			37.2	37.2	
62 บางบัวทอง	Bang Bua Thong					13.5			13.5	13.5	
ภาคตะวันออก	EASTERN PART										
4 องครักษ์	Ongkharak							58.1	58.1	58.1	
21 ระยอง	RAYONG						1.8	0.4	21.7	85.2	+ 25.1
27 ตราด	TRAT							4.7	17.1	81.5	- 32.9
29 แหลมงอบ	Laem Ngep							1.0	8.1	18.1	
ภาคใต้	SOUTHERN PART										
32 รัตภูมิ	Rattaphum						2.3	5.1	19.6	110.3	
55 กะปง	Kapong							13.1	13.1	90.1	
56 ท้ายเหมือง	Thai Muang						6.9	2.7	9.6	46.4	
57 ตะกั่วทุ่ง	Takua Thung						17.5		17.5	63.8	
58 ทับปุด	Thap Put						25.1	8.6	33.7	76.6	
61 กระบี่	KRABI							22.3	22.3	22.3	
62 อ่าวลึก	Ao Luk						26.5	4.0	30.5	77.8	
63 คลองทอม	Khlong Tom							0.5	0.5	52.0	
66 สิเกา	Sikao						5.6	4.6	10.2	60.6	

กรมอุตุนิยมวิทยา กระทรวงคมนาคม

รายงานอากาศประจำสัปดาห์ ระหว่างวันที่ ๑๙–๒๕ มีนาคม ๒๕๑๖

และ

การคาดหมายลักษณะอากาศ ระหว่างวันที่ ๒๖ มีนาคม – ๑ เมษายน ๒๕๑๖

ฉบับที่ ๑๒/๒๕๑๖

นาวาเอก ดร. เจริญ เจริญรัชต์มาศ

อธิบดีกรมอุตุนิยมวิทยา

METEOROLOGICAL DEPARTMENT

MINISTRY OF COMMUNICATIONS

BANGKOK, THAILAND

WEEKLY WEATHER REPORT

DURING THE PERIOD 19 – 25 MARCH 1973

AND

WEATHER OUTLOOK

DURING 26 MARCH – 1 APRIL 1973

No. 12/1973

Charoen Charoen-rajapark

Captain, R.T.N

Director — General

ATMOSPHERIC SCIENCES
LIBRARY
APR 13 1973
N.O.A.A.
U. S. Dept. of Commerce

หมายเหตุ

๑. <u>สถานีของกรมอุตุนิยมวิทยา</u> (ที่มีเครื่องหมาย *) ทำการตรวจวัดจำนวนฝนตกเวลา ๐๗.๐๐ น.ทุก ๆ วัน โดยเจ้าหน้าที่ของกรมอุตุนิยมวิทยา ดังนั้น จำนวนฝนรายวันในรายงานเล่มนี้ หมายถึงปริมาณฝนรวมในช่วงเวลา ๒๔ ชม. ตั้งแต่เวลา ๐๗.๐๐ น.ของวันที่แจ้งไว้ในรายงานจนถึงเวลา ๐๗.๐๐ น.ของวันรุ่งขึ้น

๒. <u>สถานีฝน</u> (ที่ไม่มีเครื่องหมาย *) ตามอำเภอหรือจังหวัด ทำการตรวจวัดจำนวนฝนตกเวลา ๐๙.๐๐ น. ทุก ๆ วัน โดยเจ้าหน้าที่ที่อยู่ในอำเภอหรือจังหวัดที่ได้รับการแต่งตั้งจากกรมอุตุนิยมวิทยา ดังนั้น จำนวนฝนรายวัน หมายถึงปริมาณฝนรวมในช่วงเวลา ๒๔ ชม. ตั้งแต่เวลา ๐๙.๐๐ น.ของวันที่แจ้งไว้ในรายงานจนถึงเวลา ๐๙.๐๐ น.ของวันรุ่งขึ้น

๓. <u>ข้อมูลฝนและอุณหภูมิ</u> ที่พิมพ์ในรายงานประจำสัปดาห์เล่มนี้ เป็นผลการตรวจวัดฝนที่เจ้าหน้าที่ผู้ทำการตรวจรายงานส่งมายังกรมอุตุนิยมวิทยาทุก ๆ วัน ภายหลังการตรวจดังนี้.–

- สถานีของกรมอุตุนิยมวิทยา ส่งรายงานทางวิทยุสื่อสารและโทรเลข
- สถานีฝนตามอำเภอหรือจังหวัด ส่งรายงานทางโทรเลข

รายงานดังกล่าวนี้จะส่งมาถึงกรมอุตุนิยมวิทยาตั้งแต่เวลาประมาณ ๐๗.๐๐ น. จนถึงเวลา ๐๙.๐๐ น. ทุก ๆ วัน

๔. <u>ข้อมูลต่าง</u> ๆ เหล่านี้ได้ดำเนินการจัดพิมพ์จากรายงานที่ได้รับทางวิทยุสื่อสารและโทรเลข โดยยังไม่ได้ทำการตรวจสอบ เพื่อสนองความต้องการแก่ผู้ใช้อย่างรีบด่วน ดังนั้น ผู้ใช้จึงควรพิจารณาข้อมูลก่อนที่จะนำไปใช้ หากมีข้อสงสัยประการใด โปรดติดต่อสอบถามเจ้าหน้าที่แผนกสถิติฝน กองอุตุนิยมวิทยาอุทก

๕. <u>สัญญลักษณ์ต่าง</u> ๆ มีความหมายดังต่อไปนี้.–

ช่องว่าง	แสดงว่า	ไม่มีฝนหรือยังไม่ได้รับรายงานประจำวัน
T	"	ฝนตกเล็กน้อยวัดได้ไม่ถึง ๐.๑ มม.
*	"	เป็นสถานีของกรมอุตุนิยมวิทยา.

กองอุตุนิยมวิทยาอุทก กรมอุตุนิยมวิทยา
บางกะปิ กรุงเทพมหานคร
โทร. ๙๑๖๐๕๓, ๙๐๐๑๗๘

การคาดหมายลักษณะอากาศใน ๗ วันข้างหน้า
ตั้งแต่วันที่ ๒๖ มีนาคม – ๑ เมษายน ๒๕๑๖

ลักษณะทั่วไป

ลิ่มความกดอากาศสูงจากประเทศจีนซึ่งแผ่ลงมาปกคลุมประเทศไทยตอนบนจะมีกำลังอ่อนลง คาดว่า จะมีหย่อมความกดอากาศต่ำปกคลุมประเทศไทยตอนบนในระยะสัปดาห์นี้

ภาคเหนือ ภาคตะวันออกเฉียงเหนือ ภาคกลาง ภาคตะวันออก อ่าวไทย ฝั่งตะวันออก	ท้องฟ้าโปร่งเป็นส่วนมากในตอนต้นสัปดาห์ ระดับอุณหภูมิจะสูงขึ้นเกือบทั่วไป ต่อจากนั้นจะมีฝนหรือฝนฟ้าคะนองเล็กน้อยเป็นแห่ง ๆ
อ่าวไทย ฝั่งตะวันตก ภาคใต้ ฝั่งตะวันตก	ตลอดสัปดาห์จะมีฝนหรือฝนฟ้าคะนองกระจาย
กรุงเทพมหานคร	ตลอดสัปดาห์ท้องฟ้าโปร่งเป็นส่วนมาก และระดับอุณหภูมิจะสูงขึ้น แต่คาดว่า ในระยะครึ่งหลังของสัปดาห์จะมีฝนเล็กน้อยเป็นแห่ง ๆ

กรมอุตุนิยมวิทยา
๒๖ มี.ค.๑๖

Weather outlook for the period 26 March - 1 April 1973

General Situation

The ridge of the high pressure area over China mainland which covers the Upper Thailand, will be weakened. Heat low is expected to cover the Upper Thailand during this week.

Northern Part: Northeastern Part: Central Part: Eastern Part: Gulf of Thailand, East Coast:	Mostly fair with an increase in temperature in most places during the early period of the week while light isolated showers or thundershowers during the rest.
Gulf of Thailand, West Coast: Southern Thailand, West Coast:	Throughout the week, scattered showers or thundershowers.
Bangkok Metropolis:	Throughout the week, mostly fair with an increase in temperature. Isolated light showers expected during the latter half of the week.

Meteorological Department
26 March 1973

สรุปลักษณะอากาศทั่วไปในรอบสัปดาห์
ตั้งแต่วันที่ ๑๙ – ๒๕ มีนาคม ๒๕๑๖

๑. ในระยะครึ่งแรกของสัปดาห์ บริเวณความกดอากาศต่ำปกคลุมประเทศไทยตอนบน แต่ในระยะครึ่งหลังของสัปดาห์บริเวณความกดอากาศสูงในประเทศจีนได้ทวีกำลังแรงขึ้นและแผ่ลงมาปกคลุมถึงประเทศไทย ทำให้มีฝนและฝนฟ้าคะนองกระจายเกือบทั่วไป

๒. ในระยะครึ่งแรกของสัปดาห์ ปรากฏว่ามีฝนเล็กน้อยเป็นบางแห่งในบริเวณประเทศไทยตอนบน โดยมีฝนปานกลางถึงฝนตกหนักเป็นบางแห่ง แต่ในระยะครึ่งหลังของสัปดาห์ได้มีฝนและฝนฟ้าคะนองหนาแน่นขึ้น โดยเฉพาะในช่วงสุดสัปดาห์มีฝนและฝนฟ้าคะนองกระจายเกือบทั่วไป โดยมีฝนตกหนักเป็นบางแห่ง ส่วนในภาคใต้มีฝนเล็กน้อยถึงปานกลางกระจายกับมีฝนตกหนักเป็นบางแห่งในตอนต้นและตอนปลายสัปดาห์ แต่ในตอนกลางสัปดาห์มีฝนเล็กน้อยเป็นบางแห่ง

๓. ในระหว่างสัปดาห์ รายงานอุณหภูมิสูงสุดในภาคต่าง ๆ ของประเทศไทยมีดังนี้.–

ภาคเหนือ	๓๘.๘ °ซ.ที่ อ.แม่สะเรียง	จ.แม่ฮ่องสอน	เมื่อวันที่	๒๔ มี.ค.
ภาคตะวันออกเฉียงเหนือ	๓๘.๐ °ซ.ที่ อ.เมือง	จ.ขอนแก่น	"	๒๐ "
ภาคกลาง	๓๘.๔ °ซ.ที่ อ.เมือง	จ.กาญจนบุรี	"	๒๓ "
ภาคตะวันออก	๓๗.๐ °ซ.ที่ อ.อรัญประเทศ	จ.ปราจีนบุรี	"	๒๑ "
ภาคใต้	๓๖.๔ °ซ.ที่ สนามบินตรัง	จ.ตรัง	"	๒๓ "

กรมอุตุนิยมวิทยา
๒๖ มี.ค.๑๖

General Situation

Period 19 - 25 March 1973

1. In the first half of the period, low pressure cells dominated Upper Thailand. But in the second half of the week, the high pressure area in China increased its strength and extended its wedge to cover Upper Thailand. Consequently scattered rainshowers and thundershowers occurred in general.

2. In the first half of the period, isolated light showers were reported in Upper Thailand, with isolated moderate to heavy rainfalls. But in the second half of the week, more copious scattered rainshowers and thundershowers took place, with isolated heavy to very heavy rainfalls, especially in the weekend period. While in the southern part, scattered light to moderate rainshowers occurred with isolated heavy rainfalls in the beginning and the end of the week, but only isolated light rainshowers were experienced in the middle period.

3. During the week the highest temperatures in the various parts of Thailand were as follow:-

Northern Part	38.8°C.at Mae Sariang	on	24 March
Northeastern Part	38.0°C.at Khon Kaen	"	20 "
Central Part	38.4°C.at Kanchanaburi	"	23 "
Eastern Part	37.0°C.at Aranyaprathet	"	21 "
Southern Part	36.4°C.at Trang Airport	"	23 "

Meteorological Department
26 March 1973

ข่าวอากาศเพื่อการเกษตรประจำสัปดาห์

เมื่อวันที่ ๑๙ - ๒๕ มีนาคม มีลักษณะอากาศซึ่งพอสรุปได้ดังต่อไปนี้ .-

ในระยะครึ่งแรกของสัปดาห์บริเวณความกดอากาศต่ำปกคลุมประเทศไทยตอนบน แต่ในระยะครึ่งหลังของสัปดาห์บริเวณความกดอากาศสูงในประเทศจีนได้หวีกำลังแรงขึ้น และแผ่ลงมาปกคลุมถึงประเทศไทย ทำให้มีฝนและฝนฟ้าคะนองกระจายเกือบทั่วไป

ในระยะครึ่งหลังของสัปดาห์ ปรากฏว่ามีฝนเล็กน้อยเป็นบางแห่งในบริเวณประเทศไทยตอนบน โดยมีฝนปานกลางถึงฝนตกหนักเป็นบางแห่ง แต่ในระยะครึ่งหลังของสัปดาห์ได้มีฝนและฝนฟ้าคะนองหนาแน่นขึ้น โดยเฉพาะในช่วงสุดสัปดาห์มีฝนและฝนฟ้าคะนองกระจายเกือบทั่วไป โดยมีฝนตกหนักถึงหนักมากเป็นบางแห่ง ส่วนในภาคใต้มีฝนเล็กน้อยถึงปานกลางกระจาย กับมีฝนตกหนักเป็นบางแห่งในตอนต้นและตอนปลายสัปดาห์ แต่ในตอนกลางสัปดาห์มีฝนเล็กน้อยเป็นบางแห่ง.

<u>ข้อควรทราบ</u>

เนื่องจากบริเวณความกดอากาศสูงจากประเทศจีนซึ่งแผ่ลงมาปกคลุมประเทศไทยตอนบนจะมีกำลังอ่อนลง และคาดว่าหย่อมความกดอากาศต่ำอันเนื่องจากความร้อนจะปรากฏขึ้นมาแทนที่ ลักษณะเช่นนี้จะทำให้บริเวณประเทศไทยตอนบนมีอากาศโปร่ง และระดับอุณหภูมิจะสูงขึ้นในระยะครึ่งแรกของสัปดาห์ แต่ในระยะครึ่งหลังของสัปดาห์จะมีฝนหรือฝนฟ้าคะนองได้เป็นแห่ง ๆ ส่วนบริเวณภาคใต้จะมีฝนหรือฝนฟ้าคะนองกระจายตลอดสัปดาห์.

กองอากาศเกษตร กรมอุตุนิยมวิทยา

๒๖ มีนาคม ๒๕๑๖

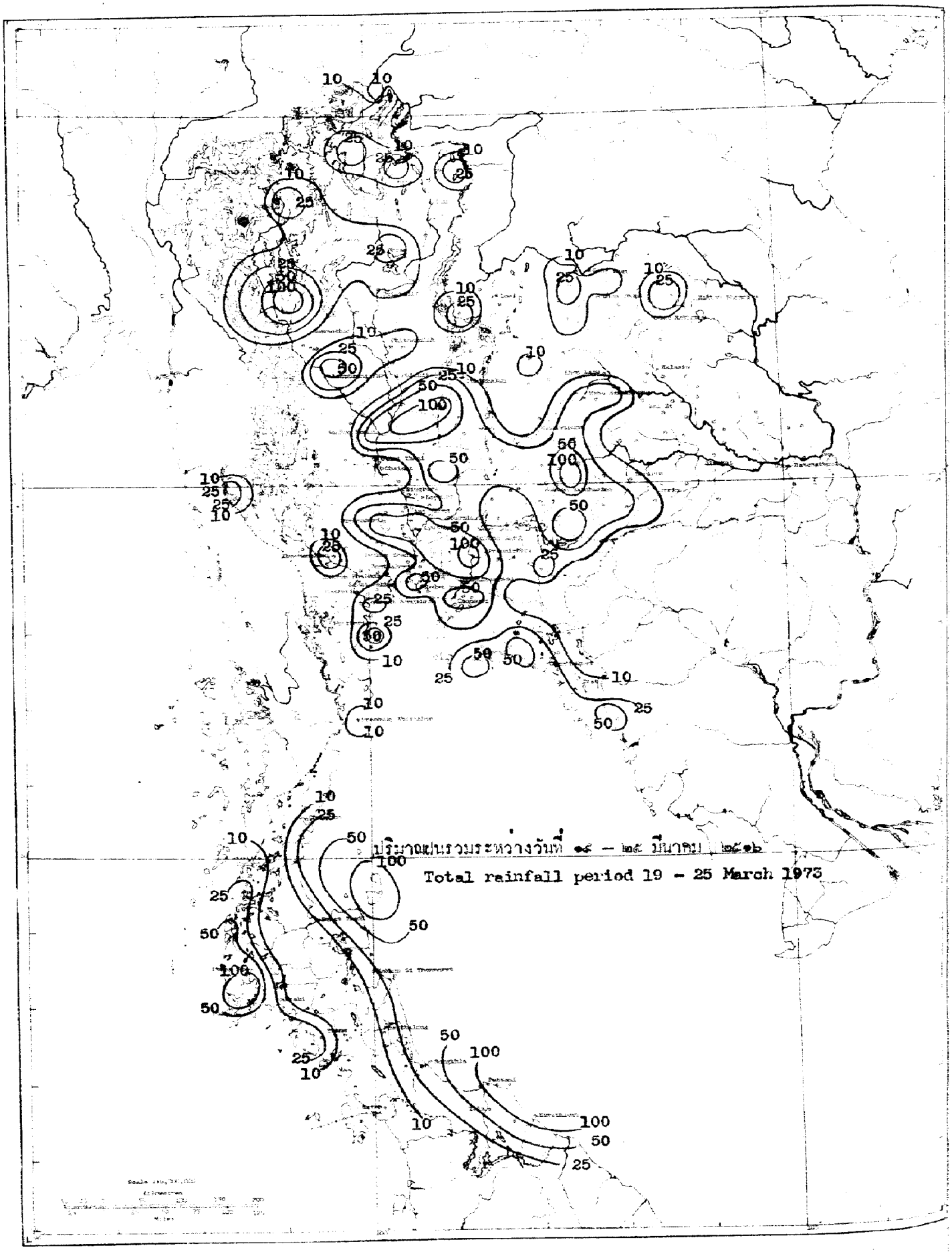
ปริมาณฝนรวมระหว่างวันที่ ๑๙ – ๒๕ มีนาคม ๒๕๑๖
Total rainfall period 19 – 25 March 1973

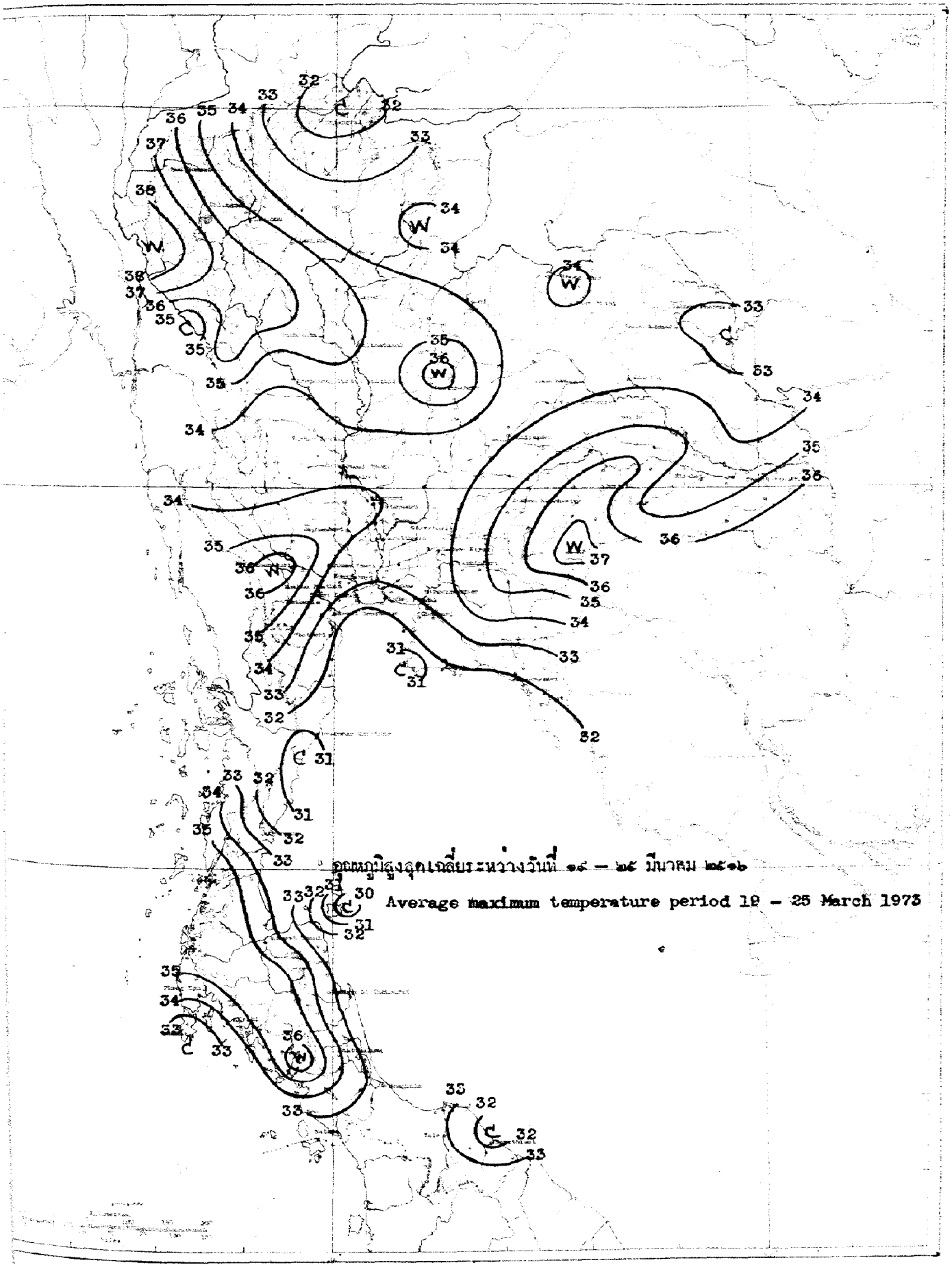
อุณหภูมิสูงสุดเฉลี่ยระหว่างวันที่ ๑๙ – ๒๕ มีนาคม ๒๕๑๖
Average maximum temperature period 19 – 25 March 1973

สถานีฝน	Station	วันที่และจำนวนน้ำฝนเป็นมิลลิเมตร Date and amount of rainfall in millimeters							ฝนรวม มม. Total rainfall mm.	ฝนรวมตั้งแต่ 1 มกราคม Accumulative rainfall since 1 January	
		มีนาคม March								ปริมาณ มม. Amount mm.	สูงต่ำกว่าปกติ Above or below Normal
		19	20	21	22	23	24	25			
ภาคเหนือ	**NORTHERN PART**										
1 **เชียงราย**	**CHIANG RAI***	5.0				1.4		0.8	7.2	109.5	+ 71.2
2 แม่สาย	Mae Sai				15.0	9.0			24.0	89.0	+ 47.9
3 เชียงแสน	Chiang Saen				10.1				10.1	73.2	+ 26.4
4 เชียงของ	Chiang Khong								0.0	105.7	+ 69.7
5 แม่จัน	Mae Chan				7.6				7.6	52.0	+ 25.3
6 แม่สรวย	Mae Suai								0.0	63.9	+ 24.7
7 เทิง	Thoeng					7.0			7.0	60.1	+ 25.5
8 เชียงคำ	Chiang Kham					18.5			18.5	112.9	+ 82.4
9 เวียงป่าเป้า	Wiang Pa Pao								0.0	32.0	+ 17.5
10 พาน	Phan					30.7			30.7	93.5	+ 78.6
11 แม่ใจ	Mae Chai								0.0	17.5	- 12.5
12 พะเยา	Phayao		1.1						1.1	49.9	+ 30.4
13 จุน	Chun			9.6		23.0			32.6	116.0	+ 67.5
14 **แม่ฮ่องสอน**	**MAE HONG SON***							2.1	2.1	21.6	+ 3.5
15 ปาย	Pai								0.0	0.0	- 17.0
16 ขุนยวม	Khun Yuam								0.0	18.0	+ 7.9
17 แม่ลาน้อย	Mae La Noi								0.0	0.0	..
18 แม่สะเรียง	Mae Sariang*						6.1	1.2	7.3	11.6	- 6.6
19 **เชียงใหม่**	**CHIANG MAI***					T	0.4	48.9	49.3	86.5	+ 59.7
20 ฝาง	Fang								0.0	31.2	- 2.2
21 แม่อาย	Mae Ai								0.0	0.0	..
22 เชียงดาว	Chiang Dao								0.0	0.0	- 32.4
23 แม่แตง	Mae Taeng								0.0	47.3	+ 25.3
24 แม่ริม	Mae Rim								0.0	53.4	+ 35.0
25 สันทราย	San Sai						0.7		0.7	17.5	- 4.9
26 ดอยสะเก็ด	Doi Saket								0.0	21.7	- 1.6
27 สันกำแพง	San Kamphaeng								0.0	0.0	- 8.7
28 หางดง	Hang Dong						9.4		9.4	32.2	+ 10.6
29 สารภี	Saraphi								0.0	5.3	..
30 สันป่าตอง	San Pa Tong								0.0	19.0	- 10.3
31 จอมทอง	Chom Thong								0.0	25.4	- 6.2
32 ฮอด	Hot								0.0	28.7	+ 0.7
33 **ลำพูน**	**LAMPHUN**								0.0	17.8	- 1.5
34 ป่าซาง	Pa Sang								0.0	43.3	+ 19.5
35 ลี้	Li	27.5		6.8					34.3	106.5	+ 67.7
36 **ลำปาง**	**LAMPANG***						0.5	20.4	20.9	56.0	+ 28.8
37 งาว	Ngao								0.0	0.0	- 27.6
38 แจ้ห่ม	Chae Hom								0.0	28.3	+ 18.7
39 เกาะคา	Ko Kha						0.9		0.9	24.6	+ 1.9
40 สบปราบ	Sop Prap			5.2	5.3		4.9		15.4	33.6	+ 15.5

สถานีฝน	Station	วันที่และจำนวนน้ำฝนเป็นมิลลิเมตร Date and amount of rainfall in millimeters มีนาคม March 19	20	21	22	23	24	25	ฝนรวม มม. Total rainfall mm.	ฝนรวมตั้งแต่ 1 มกราคม Accumulative rainfall since 1 January ปริมาณ มม. Amount mm.	สูงต่ำกว่าปกติ Above or below Normal
41 เถิน	Thoen			10.3	3.7		85.9		99.9	116.3	+ 99.4
42 แม่ทริก	Mae Phrik								0.0	69.1	+ 51.0
43 แพร่	PHRAE*			0.4			1.3	38.6	40.3	100.8	+ 67.0
44 สอง	Song								0.0	98.9	+ 69.3
45 สูงเม่น	Sung Men								0.0	0.0	- 8.7
46 เด่นชัย	Den Chai								0.0	120.4	+ 94.2
47 น่าน	NAN*			0.1	T	0.4		1.6	2.1	94.8	+ 44.8
48 ทุ่งช้าง	Thung Chang			0.5		20.2			20.7	21.6	- 21.4
49 เชียงกลาง	Chiang Klang								0.0	110.4	..
50 ท่าวังผา	Tha Wang Pha*				4.1				4.1	117.2	+ 84.2
51 ปัว	Pua					43.6			43.6	193.1	+160.8
52 สา	Sa								0.0	105.7	+ 69.5
53 นาน้อย	Na Noi								0.0	89.4	+ 64.5
54 อุตรดิตถ์	UTTARADIT*						5.0	8.6	13.6	117.2	+ 79.5
55 ฟากท่า	Fak Tha			6.3					6.3	57.6	+ 10.2
56 น้ำปาด	Nam Pat								0.0	60.7	+ 30.8
57 สนามบินอุตรดิตถ์	Uttaradit Airport*							15.2	15.2	52.5	- 3.6
58 ท่าปลา	Tha Pla								0.0	10.8	- 34.7
59 ลับแล	Laplae								0.0	85.1	+ 49.5
60 ตาก	TAK*	0.9				3.0			3.9	53.9	+ 28.0
61 เขื่อนภูมิพล	Bhumibol Dam*	7.7				23.7	51.6	5.3	88.3	123.8	+107.9
62 บ้านตาก	Ban Tak								0.0	0.0	- 38.9
63 แม่ระมาด	Mae Ramat	8.9							8.9	8.9	+ 1.4
64 แม่สอด	Mae Sot*								0.0	26.5	+ 3.9
65 สุโขทัย	SUKHOTHAI								0.0	49.2	+ 14.8
66 ทุ่งเสลี่ยม	Thung Saliam								0.0	51.5	+ 13.6
67 สวรรคโลก	Sawankhalok								0.0	0.0	- 26.5
68 กงไกรลาศ	Kong Krailat								0.0	55.7	+ 19.1
69 บ้านด่านลานหอย	Ban Dan Lan Hoi								0.0	0.0	- 48.1
70 พิษณุโลก	PHITSANULOK*						9.6		9.6	103.9	+ 56.2
71 นครไทย	Nakhon Thai								0.0	0.0	- 59.3
72 พรหมพิราม	Phrom Phiram								0.0	11.0	- 29.9
73 วังทอง	Wang Thong						14.9		14.9	69.0	+ 21.0
74 บางกระทุ่ม	Bang Kratum								0.0	102.5	+ 58.4
75 กำแพงเพชร	KAMPHAENG PHET						82.2		82.2	206.2	+168.4
76 พรานกระต่าย	Phan Kratai						75.4		75.4	80.8	+ 35.8
77 คลองขลุง	Khlong Khlung						41.0		41.0	143.3	+116.6
78 ขาณุวรลักษบุรี	Khanu Woralaksaburi						7.6		7.6	31.2	- 27.3
79 พิจิตร	PHICHIT						8.5		8.5	71.3	+ 31.5
80 สามง่าม	Sam Ngam								0.0	0.0	- 29.9
81 ตะพานหิน	Taphan Hin						32.8		32.8	59.9	+ 17.7

สถานีฝน	Station	วันที่และจำนวนน้ำฝนเป็นมิลลิเมตร Date and amount of rainfall in millimeters							ฝนรวม มม. Total rainfall mm.	ฝนรวมตั้งแต่ 1 มกราคม Accumulative rainfall since 1 January	
		มีนาคม March								ปริมาณ มม. Amount mm.	สูงต่ำกว่าปกติ Above or below Normal
		19	20	21	22	23	24	25			
82 บางมูลนาก	Bang Mun Nak								0.0	37.6	- 15.0
83 โพทะเล	Pho Thale								0.0	0.0	- 24.3
84 เพชรบูรณ์	**PHETCHABUN***			T	T	T	40.1	T	40.1	66.1	- 8.2
85 หล่มเก่า	Lom Kao				7.2				7.2	34.4	- 22.9
86 หล่มสัก	Lom Sak*								0.0	27.2	- 44.6
87 ชนแดน	Chon Daen		3.1	8.7			95.6		107.4	145.2	- 87.9
88 หนองไผ่	Nong Phai			48.0					48.0	63.0	- 4.7
89 วิเชียรบุรี	Wichian Buri*	0.9		1.4	20.3		18.0	0.6	41.2	41.2	- 24.1
ภาคตะวันออกเฉียงเหนือ NORTHEASTERN PART											
1 เลย	**LOEI***			8.7	T	0.2			8.9	62.0	+ 8.8
2 เชียงคาน	Chiang Khan			6.2					6.2	61.2	+ 11.1
3 ท่าลี่	Tha Li								0.0	30.4	- 17.8
4 ด่านซ้าย	Dan Sai	9.2	3.2	5.3	45.4		9.0		72.1	130.4	+ 56.4
5 วังสะพุง	Wang Saphung								0.0	7.2	- 53.2
6 หนองคาย	**NONG KHAI***			8.8		0.1			8.9	8.9	- 46.1
7 ศรีเชียงใหม่	Si Chiang Mai			10.0		2.3			12.3	12.3	- 43.1
8 ท่าบ่อ	Tha Bo					0.6			0.6	0.6	- 28.0
9 โพนพิสัย	Phon Phisai					T			T	T	- 35.9
10 บึงกาฬ	Bung Kan					0.3			0.3	5.4	- 37.8
11 เซกา	Seka								0.0	0.0	- 13.8
12 อุดรธานี	**UDON THANI***			4.0					4.0	4.0	- 59.9
13 เพ็ญ	Phen			21.8					21.8	21.8	- 11.5
14 กุมภวาปี	Kumphawapi								0.0	0.0	- 42.3
15 หนองหาร	Nong Han								0.0	0.0	- 31.5
16 หนองบัวลำภู	Nong Bua Lam Phu			24.2					24.2	24.2	- 8.0
17 สกลนคร	**SAKON NAKHON***					T	T		T	T	- 60.3
18 วานรนิวาส	Wanon Niwat					T			T	T	- 49.6
19 สว่างแดนดิน	Sawang Daen Din					28.1			28.1	28.1	- 35.4
20 พรรณานิคม	Phanna Nikhom								0.0	5.2	- 54.2
21 นครพนม	**NAKHON PHANOM***						8.0		8.0	8.9	- 58.2
22 บ้านแพง	Ban Phaeng					0.8			0.8	0.8	- 61.1
23 ท่าอุเทน	Tha Uthen								0.0	0.0	- 61.1
24 นาแก	Na Kae								0.0	4.7	- 66.0
25 ธาตุพนม	That Phanom								0.0	0.0	- 59.9
26 มุกดาหาร	Mukdahan*						T	T	T	T	- 46.3
27 กาฬสินธุ์	**KALASIN**						2.5		2.5	2.5	- 43.9
28 ยางตลาด	Yang Talat					T	T		T	T	- 59.7
29 สหัสขันธ์	Sahatsakhan								0.0	0.0	- 52.7
30 กุฉินารายณ์	Kuchinarai							9.0	9.0	9.0	- 17.4
31 กมลาไสย	Kamalasai								0.0	0.0	- 50.1
32 ร้อยเอ็ด	**ROI ET***							2.0	2.0	3.5	- 42.0

สถานีฝน	Station	วันที่และจำนวนน้ำฝนเป็นมิลลิเมตร Date and amount of rainfall in millimeters							ฝนรวม มม. Total rainfall mm.	ฝนรวมตั้งแต่ 1 มกราคม Accumulative rainfall since 1 January	
		มีนาคม March								ปริมาณ มม. Amount mm.	สูงต่ำกว่าปกติ Above or below Normal
		19	20	21	22	23	24	25			
33 โพนทอง	Phon Thong								0.0	0.0	- 29.6
34 ธวัชบุรี	Thawatchaburi								0.0	0.0	- 40.6
35 อาจสามารถ	At Samat								0.0	0.0	- 37.4
36 เสลภูมิ	Selaphum								0.0	0.0	- 47.9
37 จตุรพักตร์พิมาน	Chaturaphak Phiman								0.0	0.0	- 29.5
38 เกษตรวิสัย	Kaset Wisai								0.0	0.0	- 31.3
39 สุวรรณภูมิ	Suwannaphum						2.1		2.1	2.1	- 43.8
40 มหาสารคาม	MAHA SARAKHAM					T	T		T	T	- 62.8
41 เชียงยืน	Chiang Yun								0.0	0.0	- 37.2
42 กันทรวิชัย	Kantharawichai								0.0	0.0	- 49.5
43 โกสุมพิสัย	Kosum Phisai *					0.5	0.4		0.9	0.9	- 44.7
44 บรบือ	Borabu								0.0	0.0	- 62.3
45 วาปีปทุม	Wapi Pathum				1.0				1.0	1.0	- 27.9
46 พยัคฆภูมิพิสัย	Phayakkhaphum Phisai						6.5		6.5	6.5	- 30.8
47 ขอนแก่น	KHON KAEN *					5.0	T	T	5.0	5.0	- 56.3
48 น้ำพอง	Nam Phong								0.0	0.0	- 30.4
49 ภูเวียง	Phu Wiang								0.0	0.0	- 55.1
50 ชุมแพ	Chum Phae			3.2		2.4	4.0		9.6	9.6	- 38.3
51 มัญจาคีรี	Mancha Khiri					43.0			43.0	43.0	+ 3.9
52 ชนบท	Chonnabot				T				T	T	- 60.6
53 บ้านไผ่	Ban Phai					37.0			37.0	37.0	- 7.7
54 พล	Phon			9.5		11.0	2.4		22.9	22.9	- 43.0
55 หนองสองห้อง	Nong Song Hong				1.5	3.3	1.5		6.3	6.3	- 29.2
56 ชัยภูมิ	CHAIYAPHUM *		T	2.1	T	T	1.2	0.3	3.6	3.6	- 63.8
57 เกษตรสมบูรณ์	Kaset Sombun						3.6		3.6	3.6	- 39.8
58 ภูเขียว	Phu Khieo								0.0	0.0	- 49.0
59 คอนสวรรค์	Khon Sawan			13.3					13.3	13.3	- 27.3
60 จัตุรัส	Chatturat						5.7		5.7	5.7	- 85.6
61 บ้านหนองจันทร์	Bamnet Narong		14.0	21.2					35.2	35.2	- 35.2
62 นครราชสีมา	NAKHON RATCHASIMA *			2.1	0.1	3.5	25.9	0.6	32.2	32.2	- 42.2
63 บัวใหญ่	Bua Yai								0.0	0.0	- 61.8
64 คง	Khong			2.1	6.8				89.0	89.0	+ 25.2
65 ด่านขุนทด	Dan Khun Thot								0.0	0.0	- 46.0
66 โนนไทย	Non Thai					5.2	7.3		12.5	12.5	- 33.6
67 โนนสูง	Non Sung								0.0	0.0	- 50.1
68 พิมาย	Phimai								0.0	0.0	-
69 สีคิ้ว	Sikhiu						17.3		17.3	17.3	- 50.5
70 สูงเนิน	Sung Noen								0.0	0.0	- 74.0
71 ปักธงชัย	Pak Thong Chai					16.5	27.1		43.6	43.6	- 17.5
72 โชคชัย	Chok Chai *		T		0.6		34.0		34.6	34.6	- 19.9
73 ครบุรี	Khon Buri					36.8	17.7		54.5	54.5	- 10.6

สถานีฝน	Station	วันที่และจำนวนน้ำฝนเป็นมิลลิเมตร Date and amount of rainfall in millimeters							ฝนรวม มม. Total rainfall mm.	ฝนรวมตั้งแต่ 1 มกราคม Accumulative rainfall since 1 January	
		มีนาคม March								ปริมาณ มม. Amount mm.	สูงต่ำกว่าปกติ Above or below Normal
		19	20	21	22	23	24	25			
74 **บุรีรัมย์**	**BURI RAM**					4.2	15.0		19.2	67.6	+ 20.8
75 บุทไธสง	Phutthaisong								0.0	0.0	- 40.2
76 สตึก	Satuk					0.6			0.6	0.6	- 51.0
77 ลำปลายมาศ	Lam Phai Mat			14.8		4.6			19.4	19.4	- 35.6
78 นางรอง	Nang Rong*								0.0	1.6	- 51.0
79 **สุรินทร์**	**SURIN***					0.3	T		0.3	0.3	- 32.9
80 รัตนบุรี	Rattanaburi								0.0	0.0	- 45.6
81 ท่าตูม	Tha Tum*								0.0	0.0	- 32.1
82 ศีขรภูมิ	Sikhoraphum								0.0	0.0	- 26.7
83 ปราสาท	Prasat					24.3			24.3	29.5	- 4.1
84 สังขะ	Sangkha								0.0	0.0	- 23.8
85 **ศรีสะเกษ**	**SI SA KET**								0.0	0.0	- 27.9
86 ราษีไศล	Rasi Salai								0.0	0.0	- 38.4
87 กันทรารมย์	Kanthararom								0.0	0.0	- 18.7
88 ขุขันธ์	Khukhan								0.0	0.0	- 31.5
89 ขุนหาญ	Khun Han								0.0	2.1	- 24.7
90 กันทรลักษ์	Kantharalak								0.0	26.9	- 13.8
91 **อุบลราชธานี**	**UBON RATCHATHANI***								0.0	22.1	- 32.0
92 เขมราฐ	Khemarat								0.0	16.8	- 25.7
93 อำนาจเจริญ	Amnat Charoen								0.0	29.5	- 11.4
94 ยโสธร	Yasothon								0.0	1.1	- 42.7
95 ตระการพืชผล	Trakan Phutphon								0.0	12.4	- 21.2
96 มหาชนะชัย	Maha Chana Chai								0.0	6.2	- 34.1
97 เขื่องใน	Khuang Nai								0.0	0.0	- 36.9
98 โขงเจียม	Khong Chiam								0.0	0.0	- 39.7
99 เดชอุดม	Det Udom								0.0	0.0	- 24.5
100 บุณฑริก	Buntharik								0.0	0.0	- 20.9
ภาคกลาง	**CENTRAL PART**										
1 **นครสวรรค์**	**NAKHON SAWAN***		49.9		17.2		27.1		94.2	108.6	+ 46.9
2 บรรพตพิสัย	Banphot Phisai					T			T	15.2	- 26.6
3 ชุมแสง	Chumsaeng								0.0	19.8	- 41.9
4 หนองบัว	Nong Bua								0.0	0.0	- 51.5
5 ลาดยาว	Lat Yao						15.3		15.3	24.0	- 21.0
6 ท่าตะโก	Tha Tako								0.0	0.0	- 67.8
7 พยุหคีรี	Phayuha Khiri								0.0	0.0	- 40.3
8 ตาคลี	Takhli	8.4							8.4	8.4	- 44.8
9 **อุทัยธานี**	**UTHAI THANI**					3.9	1.4		5.3	28.8	- 27.6
10 สว่างอารมณ์	Sawang Arom								0.0	25.3	- 6.0
11 บ้านไร่	Ban Rai								0.0	47.5	- 5.7
12 ทัพทัน	Thap than					0.7	8.5		9.2	28.8	- 29.7
13 หนองฉาง	Nong Chang						7.2		7.2	12.0	- 54.0

สถานีฝน	Station	วันที่และจำนวนน้ำฝนเป็นมิลลิเมตร Date and amount of rainfall in millimeters มีนาคม March 19	20	21	22	23	24	25	ฝนรวม มม. Total rainfall mm.	ฝนรวมตั้งแต่ 1 มกราคม Accumulative rainfall since 1 January ปริมาณ มม. Amount mm.	สูงต่ำกว่าปกติ Above or below Normal
14 หนองขาหย่าง	Nong Khayang								0.0	3.1	- 45.5
15 ชัยนาท	CHAI NAT			1.7	1.4	0.3			3.4	3.8	- 44.0
16 มโนรมย์	Manorom				10.1				10.1	46.5	+ 0.6
17 วัดสิงห์	Wat Sing				3.2	4.1	1.5		8.8	9.7	- 57.8
18 หันคา	Hankha								0.0	0.0	- 46.1
19 สิงห์บุรี	SING BURI					7.5	14.5		22.0	35.1	- 22.5
20 อินทร์บุรี	In Buri								0.0	0.0	- 55.6
21 บางระจัน	Bang Rachan						3.4		3.4	12.4	- 54.9
22 พรหมบุรี	Phrom Buri								0.0	0.0	- 42.4
23 ลพบุรี	LOP BURI*		7.2				13.0	T	20.2	46.2	- 26.6
24 บ้านหมี่	Ban Mi		22.0						22.0	53.8	- 5.5
25 บัวชุม	Bua Chum*			4.7	27.7	T	0.3	0.2	32.9	34.5	- 49.1
26 ชัยบาดาล	Chai Badan	2.4		45.3	0.5				48.2	83.2	+ 27.5
27 พัฒนานิคม	Phatthana Nikhom								0.0	0.0	- 76.6
28 โคกสำโรง	Khok Samrong					2.7	50.1		52.8	52.8	- 1.0
29 ท่าวุ้ง	Tha Wung	2.2							2.2	2.2	- 56.7
30 สุพรรณบุรี	SUPHAN BURI*		T		1.6		53.4		55.0	55.2	0.0
31 เดิมบางนางบวช	Doembang Nangbuat								0.0	0.0	- 53.2
32 สามชุก	Sam Chuk								0.0	0.0	- 46.3
33 ดอนเจดีย์	Don Chedi								0.0	4.1	- 48.1
34 ศรีประจันต์	Si Phrachan								0.0	0.0	- 27.6
35 อู่ทอง	U Thong								0.0	5.6	- 24.5
36 บางปลาม้า	Bang Pa Ma								0.0	0.0	- 27.1
37 สองพี่น้อง	Song Phi Nong								0.0	0.0	- 26.9
38 อ่างทอง	ANG THONG	16.5		17.8			32.0		66.3	108.9	+ 56.0
39 โพธิ์ทอง	Pho Thong	11.3			11.7				23.0	23.0	- 21.8
40 ไชโย	Chaiyo								0.0	0.0	- 23.8
41 วิเศษชัยชาญ	Wiset Chai Chan	18.5							18.5	24.4	- 6.2
42 ป่าโมก	Pa Mok		10.6						10.6	46.0	+ 4.6
43 สระบุรี	SARABURI					23.0	9.0		32.0	48.7	- 4.1
44 พระพุทธบาท	Phra Phutthabat								0.0	0.0	..
45 บ้านหมอ	Ban Mo						17.7		17.7	19.6	- 8.0
46 เสาไห้	Sao Hai								0.0	0.0	- 62.3
47 แก่งคอย	Kaeng Khio	2.5				10.6	19.0		32.1	59.4	+ 39.9
48 หนองแค	Nong Khae				4.3		15.5		19.8	46.7	- 33.0
49 พระนครศรีอยุธยา	PHRA NAKHON SI AYUTTHAYA			22.8	26.9				49.7	68.0	+ 13.2
50 ท่าเรือ	Tha Rua				4.4		2.8		7.2	55.1	
51 เสักไห้	Phak Hai	8.0							8.0	95.3	
52 บางบาล	Bang Ban								0.0	6.3	
53 เสนา	Sena								0.0	0.0	
54 บางไทร	Bang Sai				49.8				49.8	49.8	

สถานีฝน	Station	วันที่และจำนวนน้ำฝนเป็นมิลลิเมตร Date and amount of rainfall in millimeters							ฝนรวม มม. Total rainfall mm.	ฝนรวมตั้งแต่ 1 มกราคม Accumulative rainfall since 1 January	
		มีนาคม March								ปริมาณ มม. Amount mm.	สูงต่ำกว่าปกติ Above or below Normal
		19	20	21	22	23	24	25			
55 บางปะอิน	Bang Pa-in				36.4				36.4	36.4	
56 ปทุมธานี	PATHUM THANI				1.4				1.4	1.4	- 42.5
57 หนองเสือ	Nong Sua			34.5	29.4				63.9	101.1	
58 ธัญบุรี	Thanyaburi		2.5						2.5	2.5	
59 รังสิต	Rangsit		2.4			2.3	3.5		8.2	8.2	
60 ลำลูกกา	Lam Luk Ka								0.0	0.0	
61 นนทบุรี	NONTHABURI								0.0	0.0	- 57.9
62 บางบัวทอง	Bang Bua Thong								0.0	13.5	
63 ธนบุรี	THON BURI								0.0	0.0	- 15.3
64 ตลิ่งชัน	Taling Chan								0.0	0.0	
65 บางขุนเทียน	Bang Khun Thian								0.0	0.0	
66 ราษฎร์บูรณะ	Rat Burana								0.0	0.0	
67 พระนคร	PHRA NAKHON*	4.1			4.6		52.8	0.3	61.8	93.2	+ 27.7
68 สนามบินดอนเมือง	Don Muang Airport*		T		1.1	20.7	5.6	0.2	27.6	34.6	- 32.3
69 บางเขน	Bang Khen						23.5		23.5	28.8	
70 มีนบุรี	Min Buri				16.2				16.2	26.3	
71 ลาดกระบัง	Lat Krabang								0.0	0.0	
72 ศูนย์วิจัยบางนา	Bangk Na*	0.4			2.1		14.4		16.9	63.4	
73 กาญจนบุรี	KANCHANABURI*	T					36.8		36.8	58.9	- 1.2
74 สังขละบุรี	Sangkhla Buri								0.0	0.0	
75 เหมืองปิล็อก	Pilok	2.4		4.0	40.5				46.9	46.9	
76 ทองผาภูมิ	Thong Pha Phum*	0.3	1.0	0.6	25.2		13.0		40.1	83.7	
77 ศรีสวัสดิ์	Si Sawat								0.0	0.0	
78 ไทรโยค	Sai Yok								0.0	0.0	
79 พนมทวน	Phanom Thuan								0.0	0.0	
80 ท่าม่วง	Tha Muang						18.1		18.1	27.1	
81 นครปฐม	NAKHON PATHOM		T		T				T	T	- 53.6
82 บางเลน	Bang Len								0.0	0.0	
83 นครชัยศรี	Nakhon Chaisi						2.1		2.1	8.8	
84 ราชบุรี	RATCHABURI								0.0	0.0	- 40.5
85 บ้านโป่ง	Ban Pong				7.5				7.5	12.0	
86 โพธาราม	Photharam								0.0	0.0	
87 ดำเนินสะดวก	Damnoen Saduak						15.1		15.1	15.1	
88 ปากท่อ	Pak Tho						17.2		17.2	87.2	
89 สมุทรสงคราม	SAMUT SONGKHRAM								0.0	27.1	- 3.0
90 บางคณที	Bang Khonthi								0.0	3.1	
91 อัมพวา	Amphawa								0.0	18.8	
92 สมุทรสาคร	SAMUT SAKHON				16.8		7.3		24.1	76.8	+ 24.5
93 กระทุ่มแบน	Kratum Baen								0.0	0.0	
94 สมุทรปราการ	SAMUT PRAKAN						46.0		46.0	84.0	+ 13.2
95 บางพลี	Bang Phli						19.2		19.2	49.4	

สถานีฝน	Station	วันที่และจำนวนน้ำฝนเป็นมิลลิเมตร Date and amount of rainfall in millimeters							ฝนรวม มม. Total rainfall mm.	ฝนรวมตั้งแต่ 1 มกราคม Accumulative rainfall since 1 January	
		มีนาคม March								ปริมาณ มม. Amount mm.	สูงต่ำกว่าปกติ Above or below Normal
		19	20	21	22	23	24	25			
ภาคตะวันออก	**EASTERN PART**										
1 นครนายก	NAKHON NAYOK				0.3		1.4		1.7	3.3	- 87.1
2 บ้านนา	Ban Na								0.0	12.3	
3 ปากพลี	Pak Phli				15.2				15.2	25.2	
4 องครักษ์	Ongkharak	1.2		4.7	101.9		1.3		109.1	167.2	
5 ปราจีนบุรี	PRACHIN BURI *				T		2.2	0.5	2.7	17.7	- 99.7
6 ประจันตคาม	Prachantakham				20.0				20.0	20.0	
7 บ้านสร้าง	Ban Sang			34.2	3.8	16.6			54.6	91.2	
8 ศรีมหาโพธิ	Si Maha Phot				19.2		2.3		21.5	44.3	
9 กบินทร์บุรี	Kabin Buri*				17.9		3.7		21.6	53.8	
10 สระแก้ว	Sa Kaeo		14.5		2.5		23.0		40.0	135.8	
11 วัฒนานคร	Watthana Nakhon					4.8			4.8	16.6	
12 อรัญประเทศ	Aranyaprathet *				0.1		6.7		6.8	18.0	- 67.2
13 ฉะเชิงเทรา	CHACHOENGSAO				14.5				14.5	25.1	- 32.2
14 บ้านโพธิ์	Ban Pho		16.9				79.9		96.8	114.4	
15 ชลบุรี	CHON BURI *	T	4.5		13.9		5.4	0.6	24.4	52.2	- 22.4
16 พานทอง	Phan Thong	19.9	5.7						25.6	28.2	
17 บ้านบึง	Ban Bung		3.4		7.9				11.3	52.7	
18 เกาะสีชัง	Ko Sichang *		1.0				15.0	0.5	16.5	37.4	
19 ศรีราชา	Si Racha	T	T	8.4			25.7		34.1	53.2	
20 สัตหีบ	Sattahip *	7.9			0.2		3.2	T	11.3	96.2	- 1.3
21 ระยอง	RAYONG				1.5		7.2		8.7	95.7	+ 10.7
22 บ้านค่าย	Ban Khai				4.1		33.1		37.2	111.0	
23 แกลง	Klaeng				7.6		59.2		66.8	112.7	
24 จันทบุรี	CHANTHABURI *					T	35.4	1.4	36.8	54.9	- 74.4
25 ท่าใหม่	Tha Mai								0.0	60.5	
26 มะขาม	Makham								0.0	0.0	
27 ตราด	TRAT	3.2			9.3				12.5	115.7	- 52.2
28 เขาสมิง	Khao Saming								0.0	58.5	
29 แหลมงอบ	Laem Ngop			29.0	2.0				31.0	68.1	
30 คลองใหญ่	Khlong Yai *	7.7		3.5	0.5	0.6	45.0	5.5	62.8	137.1	-113.2
ภาคใต้	**SOUTHERN PART**										
1 เพชรบุรี	PHETCHABURI						24.3		24.3	36.1	+ 2.6
2 บ้านแหลม	Ban Laem						37.8		37.8	37.8	
3 บ้านลาด	Ban Lat		10.2				52.6		62.8	75.0	
4 ท่ายาง	Tha Yang						9.2		9.2	28.8	
5 จะอำ	Cha - am								0.0	2.4	
6 ประจวบคีรีขันธ์	PRACHUAP KHIRI KHAN *						11.3	1.9	13.2	69.7	- 42.5
7 หัวหิน	Hua Hin *						0.7	1.3	2.0	16.6	- 31.9
8 ปราณบุรี	Pran Buri								0.0	54.2	
9 ชุมพร	CHUMPHON *	9.2	2.5	T			T	14.2	25.9	130.9	- 85.4

สถานีฝน	Station	วันที่และจำนวนน้ำฝนเป็นมิลลิเมตร Date and amount of rainfall in millimeters							ฝนรวม มม. Total rainfall mm.	ฝนรวมตั้งแต่ 1 มกราคม Accumulative rainfall since 1 January	
		มีนาคม March								ปริมาณ มม. Amount mm.	สูงต่ำกว่าปกติ Above or below Normal
		19	20	21	22	23	24	25			
10 ท่าแซะ	Tha Sae	0.5							0.5	126.5	
11 สวี	Sawi								0.0	0.0	
12 หลังสวน	Lang Suan								0.0	38.0	
13 **สุราษฎร์ธานี**	**SURAT THANI***	0.2						3.2	3.4	17.5	- 80.1
14 ไชยา	Chaiya								0.0	5.4	
15 เกาะสมุย	Ko Samui*	71.9	12.1	0.3			24.5	37.9	146.7	191.9	
16 พุนพิน	Phunphin								0.0	9.0	
17 ท่าฉาง	Tha Chang								0.0	2.9	
18 กาญจนดิษฐ์	Kanchanadit								0.0	0.0	
19 บ้านนาสาร	Ban Na San								0.0	0.0	
20 **นครศรีธรรมราช**	**NAKHON SI THAMMARAT***	0.1	T				1.2	13.4	14.7	114.9	-269.7
21 สิชล	Sichon								0.0	32.4	
22 ท่าศาลา	Tha Sala								0.0	61.0	
23 ฉวาง	Chawang								0.0	12.5	
24 ทุ่งสง	Thung Song								0.0	5.3	
25 ร่อนพิบูลย์	Ron Phibun	6.5					16.5		23.0	47.2	
26 ปากพนัง	Pak Phanang						35.4		35.4	75.9	
27 **พัทลุง**	**PHATTHALUNG**								0.0	17.8	-287.7
28 ควนขนุน	Khuan Khanun								0.0	61.8	
29 ปากพยูน	Pak Phayun								0.0	7.6	
30 เขาชัยสน	Khao Chaison				19.5				19.5	108.2	
31 **สงขลา**	**SONGKHLA***		T		0.7		23.8	20.9	45.4	133.5	- 74.9
32 รัตภูมิ	Rattaphum						19.5		19.5	129.8	
33 หาดใหญ่	Hat Yai								0.0	31.1	
34 สะเดา	Sadao								0.0	13.2	
35 **ปัตตานี**	**PATTANI***							106.4	106.4	223.9	-100.3
36 หนองจิก	Nong Chik								0.0	109.3	
37 ยะหริ่ง	Yaring								0.0	25.3	
38 มายอ	Mayo								0.0	118.1	
39 โคกโพธิ์	Khok Pho								0.0	40.9	
40 ปะนาเระ	Panare								0.0	5.8	
41 **ยะลา**	**YALA**								0.0	138.0	..
42 ยะหา	Yaha								0.0	161.5	
43 รามัน	Raman								0.0	130.4	
44 บันนังสตา	Bannang Satar								0.0	176.4	
45 เบตง	Betong								0.0	96.5	
46 **นราธิวาส**	**NARATHIWAT***		5.0				0.9	154.2	160.1	325.5	-200.0
47 ยี่งอ	Yi-ngo	T							T	159.7	
48 ระแงะ	Rangae								0.0	14.0	
49 ตากใบ	Tak Bai								0.0	47.1	
50 สุไหงโกลก	Sungai Kolok								0.0	155.5	

สถานีฝน	Station	วันที่และจำนวนน้ำฝนเป็นมิลลิเมตร Date and amount of rainfall in millimeters							ฝนรวม มม. Total rainfall mm.	ฝนรวมตั้งแต่ 1 มกราคม Accumulative rainfall since 1 January	
		มีนาคม March								ปริมาณ มม. Amount mm.	สูงต่ำกว่าปกติ Above or below Normal
		19	20	21	22	23	24	25			
51 ระนอง	RANONG*							11.6	11.6	27.2	- 96.8
52 กระบุรี	Kra Buri								0.0	0.0	
53 พังงา	PHANGNGA		27.5		33.7	37.0			98.2	129.7	- 91.5
54 ตะกั่วป่า	Takua Pa	40.2			19.2	8.5	22.4		90.3	107.8	
55 กะปง	Kapong	2.3		10.7					13.0	93.1	
56 ท้ายเหมือง	Thai Muang	57.5				7.4	2.1		67.0	126.2	
57 ตะกั่วทุ่ง	Takua Thung	21.0	75.9		24.1	26.4	21.0		168.4	232.2	
58 ทับปุด	Thap Put					9.2			9.2	91.5	
59 ภูเก็ต	PHUKET*	22.4	2.0			T		23.2	47.2	72.4	- 46.5
60 สนามบินภูเก็ต	Phuker Airport*	24.7	38.0	2.0	1.0	72.3	T	2.0	140.0	230.1	
61 กระบี่	KRABI		1.3		2.1		7.4		10.8	38.3	..
62 อ่าวลึก	Ao Luk	11.4			4.7	2.9	20.0		39.0	127.8	
63 คลองท่อม	Khlong Tom								0.0	33.2	
64 ตรัง	TRANG								0.0	0.0	
65 สนามบินตรัง	Trang Airport*						3.8	1.6	5.4	58.5	- 93.8
66 สิเกา	Sikao						26.2		26.2	88.6	
67 ย่านตาขาว	Yan Ta Khao								0.0	29.1	
68 ปะเหลียน	Palian								0.0	55.4	
69 สตูล	SATUN								0.0	31.1	-111.4
70 ทุ่งหว้า	Thung Wa								0.0	0.0	

อุณหภูมิสูงสุดและต่ำสุดประจำวันที่ ๑๙ - ๒๕ มีนาคม ๒๕๑๖

Daily Max. and Min. Temperature 19 - 25 March 1973

สถานี	Station	อุณหภูมิสูงสุดและต่ำสุดเป็นองศา ซ. Max. and Min. Temperature in degree C.							เฉลี่ยสูงสุดต่ำสุด Average Max. Min.	เฉลี่ยในสัปดาห์ Weekly Mean	ค่าปกติประจำเดือน Monthly Normal
		19	20	21	22	23	24	25			
ภาคเหนือ	**NORTHERN PART**										
1 เชียงราย	CHIANG RAI	33.0 19.9	33.5 19.2	33.0 19.0	32.5 19.4	31.7 20.9	31.3 18.4	28.7 20.1	32.0 19.6	25.8	24.6
2 แม่ฮ่องสอน	MAE HONG SON	37.3 21.0	37.5 20.3	37.0 18.8	37.6 18.6	37.3 20.5	38.0 18.8	34.0 19.8	37.0 19.7	28.4	26.4
3 เชียงใหม่	CHIANG MAI	34.0 19.8	35.9 20.8	36.0 20.0	34.0 21.5	33.9 21.8	34.6 20.3	33.0 20.0	34.5 20.6	27.6	26.1
4 น่าน	NAN	34.5 21.1	36.2 22.9	35.4 21.5	34.3 21.7	34.6 22.4	33.5 19.6	31.0 22.4	34.2 21.7	28.0	26.8
5 ท่าวังผา	Tha Wang Pha	.. 21.3	.. ..	33.6 ..	32.3 21.6	.. 22.5	.. ..	.. ..	33.0 21.8	27.4	..
6 ลำปาง	LAMPANG	34.6 21.4	37.5 22.5	35.5 24.4	35.4 23.2	35.8 21.6	35.5 22.8	32.4 20.3	35.2 22.3	28.8	27.2
7 แม่สะเรียง	Mae Sariang	37.3 19.5	38.3 20.4	38.2 18.3	37.3 19.2	37.4 19.8	38.8 19.6	35.8 19.4	37.6 19.4	28.5	26.7
8 แพร่	PHRAE	33.8 21.6	36.5 23.0	36.0 24.1	33.1 22.8	34.4 24.0	34.6 22.6	31.0 21.0	34.2 22.7	28.4	27.6
9 อุตรดิตถ์	UTTARADIT	34.7 21.7	37.3 23.3	36.2 24.2	32.9 23.9	34.8 23.0	33.3 23.5	32.1 20.5	34.5 22.9	28.7	29.0
10 สนามบินอุตรดิตถ์	Uttaradit Airport	34.8 21.2	36.6 23.6	.. 24.4	33.2 24.2	34.5 23.9	34.6 ..	.. ..	34.7 23.5	29.1	..
11 ตาก	TAK	33.8 23.7	37.8 25.2	36.6 25.7	34.0 24.5	36.4 24.2	35.4 23.3	32.1 20.2	35.2 23.8	29.5	30.4
12 พิษณุโลก	PHITSANULOK	34.3 23.0	37.0 25.2	36.2 25.2	34.0 25.6	35.2 24.2	34.3 24.3	32.2 21.0	34.7 24.1	29.4	29.3
13 แม่สอด	Mae Sot	33.9 22.5	36.0 23.3	37.0 23.3	36.1 23.4	35.0 22.8	36.9 24.0	.. 21.5	35.8 23.0	29.4	28.1
14 เพชรบูรณ์	PHETCHABUN	36.8 23.8	36.7 23.9	38.3 22.6	33.2 23.9	37.3 21.8	35.5 23.3	31.5 21.5	35.6 23.0	29.3	28.6
15 หล่มสัก	Lom Sak	36.2 24.0	35.5 23.5	36.7 22.6	32.8 24.5	35.0 21.2	.. 22.2	.. ..	35.2 23.0	29.1	..
16 วิเชียรบุรี	Wichian Buri	38.0 24.6	35.3 25.7	37.1 23.9	30.9 24.4	34.9 24.0	34.2 24.9	28.7 22.1	34.2 24.2	29.2	..
ภาคตะวันออกเฉียงเหนือ	**NORTHEASTERN PART**										
1 หนองคาย	NONG KHAI	34.3 22.9	37.8 23.8	37.5 24.9	32.5 22.5	35.2 24.5	32.3 21.6	31.0 24.0	34.4 23.4	28.9	27.4
2 เลย	LOEI	34.1 21.1	35.2 21.4	36.5 21.9	31.8 22.4	35.0 21.8	32.0 21.3	31.0 23.0	33.7 21.8	27.8	26.7
3 อุดรธานี	UDON THANI	34.2 22.6	36.9 25.0	36.8 25.6	33.6 23.0	35.3 25.5	32.2 23.0	29.5 24.0	34.1 24.1	29.1	28.0

สถานี	Station	อุณหภูมิสูงสุดและต่ำสุดเป็นองศา ซ. Max. and Min. Temperature in degree C. 19	20	21	22	23	24	25	เฉลี่ย สูงสุด ต่ำสุด Average Max. Min.	เฉลี่ยในสัปดาห์ Weekly Mean	ค่าปกติประจำเดือน Monthly Normal
15 นครราชสีมา	NAKHON RATCHASIMA	36.9 25.3	37.4 25.5	38.1 24.5	33.0 24.2	37.4 24.2	35.1 22.6	27.4 20.6	35.0 23.8	29.4	29.0
16 โชคชัย	Chok Chai	35.5 23.8	35.1 25.4	35.4 24.0	32.9 24.8	36.0 24.0	32.1 22.2	20.6	34.5 23.5	29.0	..
ภาคกลาง	**CENTRAL PART**										
1 นครสวรรค์	NAKHON SAWAN	35.6 23.2	33.5 26.3	37.2 25.5	32.2 25.3	35.8 25.3	35.8 24.0	31.1 22.2	34.4 24.5	29.4	30.3
2 ลพบุรี	LOP BURI	36.3 24.4	30.8 27.0	37.1 25.2	31.5 26.2	36.2 23.6	35.6 24.0	29.7 23.0	33.9 24.8	29.4	30.2
3 สุพรรณบุรี	SUPHAN BURI	35.2 25.1	33.2 25.9	36.6 24.5	33.2 25.4	36.3 23.7	34.8 23.7	31.2 23.0	34.4 24.5	29.4	29.9
4 กาญจนบุรี	KANCHANABURI	36.1 24.7	35.3 26.1	38.1 25.0	35.8 25.2	38.4 24.0	37.5 23.9	32.0 21.9	36.2 24.4	30.3	30.0
5 ทองผาภูมิ	Thong Pha Phum	34.2 22.9	36.1 22.6	31.7 23.0	35.5 21.8	34.5 22.0	35.8 21.5	32.3 22.0	34.3 22.2	28.2	..
6 สนามบินดอนเมือง	Dong Muang Airport	35.5 25.0	32.4 25.0	35.2 24.7	31.3 25.5	32.9 24.4	33.0 23.6	30.0 22.6	32.9 24.4	28.6	29.2
7 พระนคร	PHRA NAKHON	35.0 25.0	32.4 26.6	33.8 26.4	32.7 26.6	33.7 24.2	33.5 21.8	30.3 23.0	33.1 24.8	29.0	29.3
8 ศูนย์วิจัย ฯ บางนา	Bang Na	34.0 24.8	33.1 25.8	33.7 25.8	32.6 25.8	33.5 23.4	33.3 24.4	29.8 22.8	32.9 24.7	28.8	..
ภาคตะวันออก	**EASTERN PART**										
1 ปราจีนบุรี	PRACHIN BURI	34.4 24.3	34.8 25.6	35.1 25.0	34.7 25.5	34.9 23.2	33.8 24.6	29.1 24.0	33.8 24.6	29.2	29.4
2 กบินทร์บุรี	Kabin Buri	36.5 24.6	34.8 24.9	35.9 24.6	34.9 25.1	34.0 21.8	33.7 23.7	23.4	35.0 24.0	29.5	..
3 อรัญประเทศ	Aranyaprathet	36.0 25.2	36.8 25.5	37.0 25.2	35.5 24.0	36.7 22.5	35.0 23.0	31.0 22.5	35.4 24.0	29.7	29.6
4 ชลบุรี	CHON BURI	33.1 25.0	33.8 26.3	33.2 26.3	32.8 26.0	32.8 22.4	33.0 24.5	29.5 23.8	32.6 24.9	28.8	28.7
5 เกาะสีชัง	Ko Si Chang	32.0 26.8	31.8 27.6	32.5 26.6	32.5 27.1	31.8 25.3	31.9 25.9	29.3 23.2	31.7 26.1	28.9	28.8
6 สัตหีบ	Sattahip	31.8 24.0	32.5 23.8	31.8 24.4	31.8 24.9	31.8 24.0	32.0 23.9	28.2 22.8	31.4 24.0	27.7	30.1
7 ระยอง	RAYONG	33.6 24.7	32.8 25.6	32.8 25.9	31.8 28.4	32.7 24.0	32.8 25.2	23.0	32.8 25.2	29.0	..
8 จันทบุรี	CHANTHABURI	34.7 23.3	32.8 24.8	32.2 24.7	32.7 25.2	32.6 23.8	33.2 24.0	26.5 22.5	32.1 24.0	28.0	27.9
9 กลองใหญ่	Khlong Yai	32.6 23.9	33.0 23.7	32.2 24.6	31.9 24.7	31.9 23.2	31.9 24.1	27.0 22.2	31.5 23.8	27.6	27.6
ภาคใต้	**SOUTHERN PART**										
1 หัวหิน	Hua Hin	31.8 24.4	33.4 24.6	33.4 25.8	32.8 25.0	32.9 25.1	32.8 24.0	29.8 24.1	32.4 24.7	28.6	27.7
2 ประจวบคีรีขันธ์	PRACHUAP KHIRI KHAN	31.1 24.1	32.0 23.7	31.7 24.0	31.6 23.7	31.3 23.5	31.7 23.5	27.7 22.9	31.0 23.6	27.3	27.3
3 ชุมพร	CHUMPHON	29.6 24.2	32.2 22.7	33.0 23.5	34.0 24.0	32.1 23.7	32.8 23.5	28.1 24.0	31.7 23.7	27.7	27.2
4 สุราษฎร์ธานี	SURAT THANI	32.6 22.8	34.0 22.3	34.2 21.6	33.2 21.4	33.5 22.7	35.2 23.3	32.5 22.2	33.6 22.2	27.9	27.8
5 เกาะสมุย	Ko Samui	28.9 28.2	30.8 25.0	31.3 25.3	31.5 25.4	31.3 26.0	30.8 26.8	27.5 ..	30.3 26.1	28.2	..
6 นครศรีธรรมราช	NAKHON SI THAMMARAT	32.9 24.1	33.4 23.8	32.2 22.8	33.2 22.2	33.3 23.6	31.7 24.3	32.9 23.0	32.8 23.4	28.1	27.4
7 สงขลา	SONGKHLA	32.9 25.6	32.2 24.0	32.8 23.5	33.0 24.5	33.2 24.5	33.3 26.0	31.8 23.2	32.7 24.5	28.6	27.4
8 ปัตตานี	PATTANI	33.3 22.6	33.4 22.2	33.4 22.2	33.5 22.5	32.7 23.8	33.9 23.3	33.3 22.7	33.4 22.8	28.1	27.4
9 นราธิวาส	NARATHIWAT	32.2 23.0	31.0 24.0	32.5 23.0	32.3 23.5	33.0 24.0	33.7 23.9	31.8 24.0	32.4 23.6	28.0	27.1
10 ระนอง	RANONG	36.0 23.0	35.6 22.4	34.5 21.3	34.5 20.9	35.5 21.7	35.6 22.0	33.7 22.6	35.1 22.0	28.6	27.9
11 ภูเก็ต	PHUKET	33.5 26.4	33.5 24.1	31.5 23.7	34.5 23.8	33.0 24.3	34.0 25.7	33.5 24.5	33.4 24.6	29.0	28.5
12 สนามบินภูเก็ต	Phuket Airport	35.0 24.2	33.4 22.7	31.2 22.7	33.5 22.7	34.2 23.2	32.8 22.7	33.5 23.6	33.4 23.1	26.3	28.0
13 สนามบินตรัง	Trang Airport	35.4 24.4	35.8 23.4	36.2 22.3	36.3 22.6	36.4 23.4	35.7 24.4	36.2 24.5	36.0 23.6	29.8	28.7

แก้ไขเพิ่มเติมรายงานอากาศประจำสัปดาห์ฉบับที่ ๑๑/๒๕๑๖ เนื่องจากได้รับรายงานภายหลัง

Correction in weekly weather report No. 11/1973 for late report rainfall data

สถานีฝน	Station	วันที่และจำนวนน้ำฝนเป็นมิลลิเมตร Date and amount of rainfall in millimeters							ฝนรวม มม. Total rainfall mm.	ฝนรวมตั้งแต่ 1 มกราค Accumulative rainfall since 1 January	
		มีนาคม March								ปริมาณ มม. Amount mm.	สูงต่ำกว่าปก Above or below Normal
		19	20	21	22	23	24	25			
ภาคเหนือ	NORTHERN PART										
3 เชียงแสน	Chiang Saen						0.9		0.9	63.1	+ 16.3
6 แม่สรวย	Mae Suai							16.7	16.7	63.9	+ 34.4
10 พาน	Phan							13.2	13.2	62.8	+ 48.3
25 สันทราย	San Sai							0.6	0.6	16.8	- 0.5
32 ฮอด	Hot							2.2	14.6	28.7	+ 4.6
33 ลำพูน	LAMPHUN						6.5		6.5	17.8	+ 5.1
34 ป่าซาง	Pa Sang						24.7		24.7	43.3	+ 27.6
35 ลี้	Li						27.3	13.4	40.7	72.2	+ 46.2
40 สบปราบ	Sop Prap							0.1	7.9	18.2	+ 0.9
41 เถิน	Thoen						T	5.8	5.8	16.4	+ 2.4
42 แม่พริก	Mae Phrik							7.9	54.5	69.1	+ 52.0
46 เด่นชัย	Den Chai						87.7		87.7	120.4	+ 98.1
59 ลับแล	Laplae							3.1	37.5	85.1	+ 54.2
65 สุโขทัย	SUKHOTHAI							17.5	17.5	49.2	+ 14.8
66 ทุ่งเสลี่ยม	Thung Saliam						38.5	1.5	40.0	51.5	+ 26.7
68 กงไกรลาศ	Kong Krailat						20.4	15.0	35.4	55.7	+ 21.9
72 พรหมพิราม	Phrom Phiram							2.6	2.6	11.0	- 29.0
73 วังทอง	Wang Thong							1.6	1.6	54.1	+ 6.8
74 บางกระทุ่ม	Bang Kratum						18.8	24.7	43.5	102.5	+ 61.2
75 กำแพงเพชร	KAMPHAENG PHET							21.5	124.0	124.0	+ 88.1
76 พรานกระต่าย	Phan Kratai							5.4	5.4	5.4	- 35.9
ภาคกลาง	CENTRAL PART										
2 บรรพตพิสัย	Banphot Phisai							3.7	9.9	15.2	- 16.3
3 ชุมแสง	Chumsaeng							19.8	19.8	19.8	- 30.7
9 อุทัยธานี	UTHAI THANI							23.5	23.5	23.5	- 25.8
10 สว่างอารมณ์	Sawang Arom							25.3	25.3	25.3	- 0.6
11 บ้านไร่	Ban Rai							20.0	47.5	47.5	- 1.4
14 หนองขาหย่าง	Nong Khayang							3.1	3.1	3.1	- 40.8

สถานีฝน	Station	วันที่และจำนวนน้ำฝนเป็นมิลลิเมตร Date and amount of rainfall in millimeters							ฝนรวม มม. Total rainfall mm.	ฝนรวมตั้งแต่ 1 มกราคม Accumulative rainfall since 1 January	
		มีนาคม March								ปริมาณ มม. Amount mm.	สูงต่ำกว่าปกติ Above or below Normal
		19	20	21	22	23	24	25			
16 มโนรมย์	Manorom							36.4	36.4	36.4	- 4.5
53 ดอนเจดีย์	Don Chedi							4.1	4.1	4.1	- 48.1
47 แก่งคอย	Kaeng Khoi							21.7	26.1	27.3	+ 14.2
48 หนองแค	Nong Khae							14.5	20.1	26.9	- 44.2
49 พระนครศรีอยุธยา	PRA NAKHON SI AYUTTHAYA							9.8	18.3	18.3	- 32.1
52 บางบาล	Bang Ban				1.4	2.8			4.2	6.3	
ภาคตะวันออก	EASTERN PART										
1 นครนายก	NAKHON NAYOK							0.7	0.7	1.6	- 74.8
7 บ้านสร้าง	Ban Sang							4.1	36.6	36.6	
13 ฉะเชิงเทรา	CHACHOENGSAO							6.1	10.6	10.6	- 44.7
14 บ้านสร้าง	Ban Sang							17.6	17.6	17.6	
25 ท่าใหม่	Tha Mai							3.2	3.2	60.5	
27 ตราด	TRAT							11.0	21.7	103.2	- 51.4
ภาคใต้	SOUTHERN PART										
0 ท่าแซะ	Tha Sae						14.3	27.5	70.2	126.0	
40 ปะนาเระ	Panare							5.8	5.8	5.8	
50 สุไหงโกลก	Sungai Kolok							46.9	46.9	155.5	
4 ตะกั่วป่า	Takua Pa							17.5	17.5	17.5	

กรมอุตุนิยมวิทยา กระทรวงคมนาคม

รายงานอากาศประจำสัปดาห์ ระหว่างวันที่ ๒๖ มีนาคม – ๑ เมษายน ๒๕๑๖

และ

การคาดหมายลักษณะอากาศ ระหว่างวันที่ ๒ – ๘ เมษายน ๒๕๑๖

ฉบับที่ ๑๓/๒๕๑๖

นาวาเอก ศว. เจริญ เจริญรัชต์ภากย์

อธิบดีกรมอุตุนิยมวิทยา

METEOROLOGICAL DEPARTMENT

MINISTRY OF COMMUNICATIONS

BANGKOK, THAILAND

WEEKLY WEATHER REPORT

DURING THE PERIOD 26 MARCH – 1 APRIL 1973

AND

WEATHER OUTLOOK

DURING 2 – 8 APRIL 1973

No. 13/1973

ATMOSPHERIC RESOURCES
LIBRARY
APR 19 1973
N.O.A.A.
U. S. Dept. of Commerce

Charoen Charoen-rajapark

Captain, R.T.N.

Director — General

หมายเหตุ

๑. <u>สถานีของกรมอุตุนิยมวิทยา</u> (ที่มีเครื่องหมาย *) ทำการตรวจวัดจำนวนฝนตกเวลา ๐๗.๐๐ น.ทุก ๆ วัน โดยเจ้าหน้าที่ของกรมอุตุนิยมวิทยา ดังนั้น จำนวนฝนรายวันในรายงานเล่มนี้ หมายถึงปริมาณฝนรวมในช่วงเวลา ๒๔ ชม. ตั้งแต่เวลา ๐๗.๐๐ น.ของวันที่แจ้งไว้ในรายงานจนถึงเวลา ๐๗.๐๐ น.ของวันรุ่งขึ้น

๒. <u>สถานีฝน</u> (ที่ไม่มีเครื่องหมาย *) ตามอำเภอหรือจังหวัด ทำการตรวจวัดจำนวนฝนตกเวลา ๐๙.๐๐ น. ทุก ๆ วัน โดยเจ้าหน้าที่ที่อยู่ในอำเภอหรือจังหวัดที่ได้รับการแต่งตั้งจากกรมอุตุนิยมวิทยา ดังนั้น จำนวนฝนรายวัน หมายถึงปริมาณฝนรวมในช่วงเวลา ๒๔ ชม. ตั้งแต่เวลา ๐๙.๐๐ น.ของวันที่แจ้งไว้ในรายงานจนถึงเวลา ๐๙.๐๐ น.ของวันรุ่งขึ้น

๓. <u>ข้อมูลฝนและอุณหภูมิ</u> ที่พิมพ์ในรายงานประจำสัปดาห์เล่มนี้ เป็นผลการตรวจวัดฝนที่เจ้าหน้าที่ผู้ทำการตรวจรายงานส่งมายังกรมอุตุนิยมวิทยาทุก ๆ วัน ภายหลังการตรวจดังนี้.–

- สถานีของกรมอุตุนิยมวิทยา ส่งรายงานทางวิทยุสื่อสารและโทรเลข
- สถานีฝนตามอำเภอหรือจังหวัด ส่งรายงานทางโทรเลข

รายงานดังกล่าวนี้จะส่งมาถึงกรมอุตุนิยมวิทยาตั้งแต่เวลาประมาณ ๐๗.๐๐ น. จนถึงเวลา ๑๙.๐๐ น. ทุก ๆ วัน

๔. <u>ข้อมูลต่าง</u> ๆ เหล่านี้ได้ดำเนินการจัดพิมพ์จากรายงานที่ได้รับทางวิทยุสื่อสารและโทรเลข โดยยังไม่ได้ทำการตรวจสอบ เพื่อสนองความต้องการแก่ผู้ใช้อย่างรีบด่วน ดังนั้น ผู้ใช้จึงควรพิจารณาข้อมูลก่อนที่จะนำไปใช้ หากมีข้อสงสัยประการใด โปรดติดต่อสอบถามเจ้าหน้าที่แผนกสถิติฝน กองอุตุนิยมวิทยาอุทก

๕. <u>สัญญลักษณ์ต่าง</u> ๆ มีความหมายดังต่อไปนี้.–

ช่องว่าง	แสดงว่า	ไม่มีฝนหรือยังไม่ได้รับรายงานประจำวัน
T	"	ฝนตกเล็กน้อยวัดได้ไม่ถึง ๐.๑ มม.
*	"	เป็นสถานีของกรมอุตุนิยมวิทยา

กองอุตุนิยมวิทยาอุทก กรมอุตุนิยมวิทยา
บางกะปิ กรุงเทพมหานคร

โทร. ๙๑๖๐๕๓, ๙๑๐๑๑๔

การคาดหมายลักษณะอากาศใน ๗ วันข้างหน้า
ตั้งแต่วันที่ ๒ - ๘ เมษายน ๒๕๑๖

ลักษณะทั่วไป

บริเวณความกดอากาศต่ำอันเนื่องจากความร้อน ยังคงปกคลุมประเทศไทยตอนบน และคาดว่าบริเวณความกดอากาศสูงจากประเทศจีนจะแผ่ลงมาจนถึงประเทศไทยตอนบนในสัปดาห์นี้

ภาคเหนือ ภาคตะวันออกเฉียงเหนือ ภาคกลาง ภาคตะวันออก อ่าวไทย ฝั่งตะวันออก	จะมีฝนเล็กน้อยเป็นบางแห่งในตอนต้นสัปดาห์ ส่วนในตอนกลางและปลายสัปดาห์คาดว่าจะมีฝนหรือพายุฝนฟ้าคะนองเป็นแห่ง ๆ
อ่าวไทย ฝั่งตะวันตก	ตลอดสัปดาห์จะมีฝนหรือฝนฟ้าคะนองเป็นแห่ง ๆ
ภาคใต้ ฝั่งตะวันตก	ตลอดสัปดาห์จะมีฝนหรือฝนฟ้าคะนองกระจาย
กรุงเทพมหานคร	จะมีฝนเล็กน้อยเป็นบางแห่งในตอนต้นสัปดาห์ ส่วนในตอนกลางและปลายสัปดาห์คาดว่าจะมีฝนหรือพายุฝนฟ้าคะนองเป็นแห่ง ๆ

กรมอุตุนิยมวิทยา

๒ เม.ย. ๑๖

Weather Outlook for the period 2 - 8 April 1973

General Situation

Heat low will continue to cover the Upper Thailand. The ridge from the high pressure area over China mainland is expected to extend to the Upper Thailand during this week.

Northern Part: Northeastern Part: Central Part: Eastern Part: Gulf of Thailand, East Coast:	Isolated light showers during the early period of the week while isolated showers or thundersterm expected during the middle and last period of the week.
Gulf of Thailand, West Coast:	Throughout the week, isolated showers or thundershowers.
Southern Thailand, West Coast:	Throughout the week, scattered showers or thundershowers.
Bangkok Metropolis:	Isolated light showers during the early period of the week while isolated showers or thundersterm expected during the middle and last period of the week.

Meteorological Department
2 April 1973

ตั้งแต่วันที่ ๒๖ มีนาคม ถึง ๑ เมษายน ๒๕๑๖

๑. ในระยะครึ่งแรกของสัปดาห์ บริเวณความกดอากาศสูงจากประเทศจีนยังคงแผ่ลิ้นลงมาปกคลุมถึงประเทศไทยตอนบน แต่มีกำลังอ่อนลงตามลำดับ ส่วนในระยะครึ่งหลังของสัปดาห์มีหย่อมความกดอากาศต่ำปกคลุมประเทศไทยตอนบน และบริเวณประเทศมาเลเซีย ทำให้อากาศร้อนขึ้นโดยทั่วไป

๒. ปรากฏว่าในตอนต้นสัปดาห์มีฝนเล็กน้อยถึงปานกลางกระจายในภาคเหนือและอ่าวไทยฝั่งตะวันตก โดยมีฝนตกหนักถึงหนักมากเป็นบางแห่งในอ่าวไทยฝั่งตะวันตก ส่วนภาคอื่น ๆ มีฝนเล็กน้อยถึงปานกลางเป็นบางแห่ง ตอนกลางสัปดาห์ปริมาณฝนได้ลดลงโดยทั่วไป โดยยังคงมีฝนเล็กน้อยถึงปานกลางเป็นบางแห่งในบริเวณอ่าวไทยทั้งสองฝั่งและภาคใต้ฝั่งตะวันตก กับมีฝนตกหนักเป็นบางแห่งในอ่าวไทยฝั่งตะวันตก สำหรับตอนปลายสัปดาห์มีฝนเล็กน้อยในภาคตะวันออกเฉียงเหนือ อ่าวไทยฝั่งตะวันออก และมีฝนเล็กน้อยถึงปานกลางเป็นบางแห่งในบริเวณภาคใต้

๓. ในระหว่างสัปดาห์ ปรากฏว่าอุณหภูมิสูงสุดในภาคต่าง ๆ ของประเทศไทยมีดังต่อไปนี้ :-

ภาคเหนือ	๓๙.๕°ซ.ที่ อ.เมือง	จ.ตาก	เมื่อวันที่	๓๐ มี.ค.
ภาคตะวันออกเฉียงเหนือ	๔๐.๔°ซ.ที่ อ.เมือง	จ.สกลนคร	"	๑ เม.ย.
ภาคกลาง	๓๙.๐°ซ.ที่ อ.เมือง	จ.นครสวรรค์	"	๑ เม.ย.
ภาคตะวันออก	๓๘.๓°ซ.ที่ อ.อรัญประเทศ	จ.ปราจีนบุรี	"	๒๙ มี.ค.
ภาคใต้	๓๗.๑°ซ.ที่ อ.เมือง	จ.ตรัง		๓๑ มี.ค.

กรมอุตุนิยมวิทยา
๒ เม.ย. ๑๖

General Situation
Period 26 March - 1 April 1973

1. In the first half of the period, high pressure area form China still extended its wedge to cover Upper Thailand, but gradually decreased its strength. In the second half, low pressure cells dominated Upper Thailand and the vicinity of Malaysia, and consequently warmer weather occurred in general.

2. In the beginning period, scattered light to moderate rainshowers were experienced in the northern part and the west coast of the Gulf of Thailand, with isolated heavy to very heavy rainfalls, while isolated light to moderat rainshowers were reported in other areas. In the middle period, the rainfal amount decreased in general, and isolated light to moderate rainfalls occurr in both coasts of the Gulf of Thailand and the west coast of the southern part, with isolated heavy falls in the west coast of the Gulf of Thailand. And in the weekend period, isolated light showers were reported in the northeastern part, the east coast of the Gulf of Thailand. And isolated lig to moderate rainfalls took place in the vicinity of the southern part.

3. During the week the highest temperatures in the various parts of Thailand were as follow :-

Northern Part	39.5 °C.	at Tak	on	30 March
Northeastern Part	40.4 °C.	at Sakon Nakhon	"	1 April
Central Part	39.0 °C.	at Nakhon Sawan	"	1 April
Eastern Coast	38.3 °C.	at Aranyaprathet	"	29 March
Southern Part	37.1 °C	at Trang	"	31 March

Meteorological Department
2 April 1973

ข่าวอากาศเพื่อการเกษตรประจำสัปดาห์

เมื่อวันที่ ๒๖ มีนาคม - ๑ เมษายน มีลักษณะอากาศซึ่งพอสรุปได้ดังต่อไปนี้ :-

ในระยะครึ่งแรกของสัปดาห์ บริเวณความกดอากาศสูงจากประเทศจีนยังคงแผ่ลิ้นลงมาปกคลุมถึงประเทศไทยตอนบน แต่มีกำลังอ่อนลงตามลำดับ ส่วนในระยะครึ่งหลังของสัปดาห์มีหย่อมความกดอากาศต่ำปกคลุมประเทศไทยตอนบน และบริเวณประเทศมาเลเซีย ทำให้อากาศร้อนขึ้นโดยทั่วไป

ปรากฏว่าในตอนต้นสัปดาห์ มีฝนเล็กน้อยถึงปานกลางกระจายในภาคเหนือและอ่าวไทยฝั่งตะวันตก โดยมีฝนตกหนักถึงหนักมากเป็นบางแห่งในอ่าวไทยฝั่งตะวันตก ส่วนภาคอื่น ๆ มีฝนเล็กน้อยถึงปานกลางเป็นบางแห่ง ตอนกลางสัปดาห์ปริมาณฝนได้ลดลงโดยทั่วไป โดยยังคงมีฝนเล็กน้อยถึงปานกลางเป็นบางแห่งในบริเวณอ่าวไทยทั้งสองฝั่งและภาคใต้ฝั่งตะวันตก กับมีฝนตกหนักเป็นบางแห่งในอ่าวไทยฝั่งตะวันตก สำหรับตอนปลายสัปดาห์มีฝนเล็กน้อยในภาคตะวันออกเฉียงเหนือ อ่าวไทยฝั่งตะวันออก และมีฝนเล็กน้อยถึงปานกลางเป็นบางแห่งในบริเวณภาคใต้.

ข้อควรทราบ

ระยะเดือนเมษายนระดับอุณหภูมิของอากาศตามภาคต่าง ๆ ของประเทศไทยตอนบนจะอยู่ในเกณฑ์ร้อนโดยทั่วไป และในบางแห่งบางตำบลอุณหภูมิสูงสุดของอากาศในบางวันจะเกินกว่า ๔๐ องศาเซนติเกรด ซึ่งจะช่วยให้เกิดพายุฝนฟ้าคะนองขึ้นได้ สำหรับในสัปดาห์นี้จะมีฝนเล็กน้อยเป็นบางแห่งในภาคเหนือ ภาคตะวันออกเฉียงเหนือ ภาคกลาง และภาคตะวันออกในตอนต้นสัปดาห์ แต่คาดว่าในตอนกลางและปลายสัปดาห์จะมีฝนฟ้าคะนองและพายุลมแรงเกิดขึ้นได้เป็นแห่ง ๆ ดังนั้นกสิกรจึงควรระมัดระวัง ส่วนในภาคใต้ตลอดสัปดาห์จะมีฝนหรือฝนฟ้าคะนองกระจายโดยเฉพาะทางด้านฝั่งตะวันตก.

กองอากาศเกษตร กรมอุตุนิยมวิทยา

๒ เมษายน ๒๕๑๖

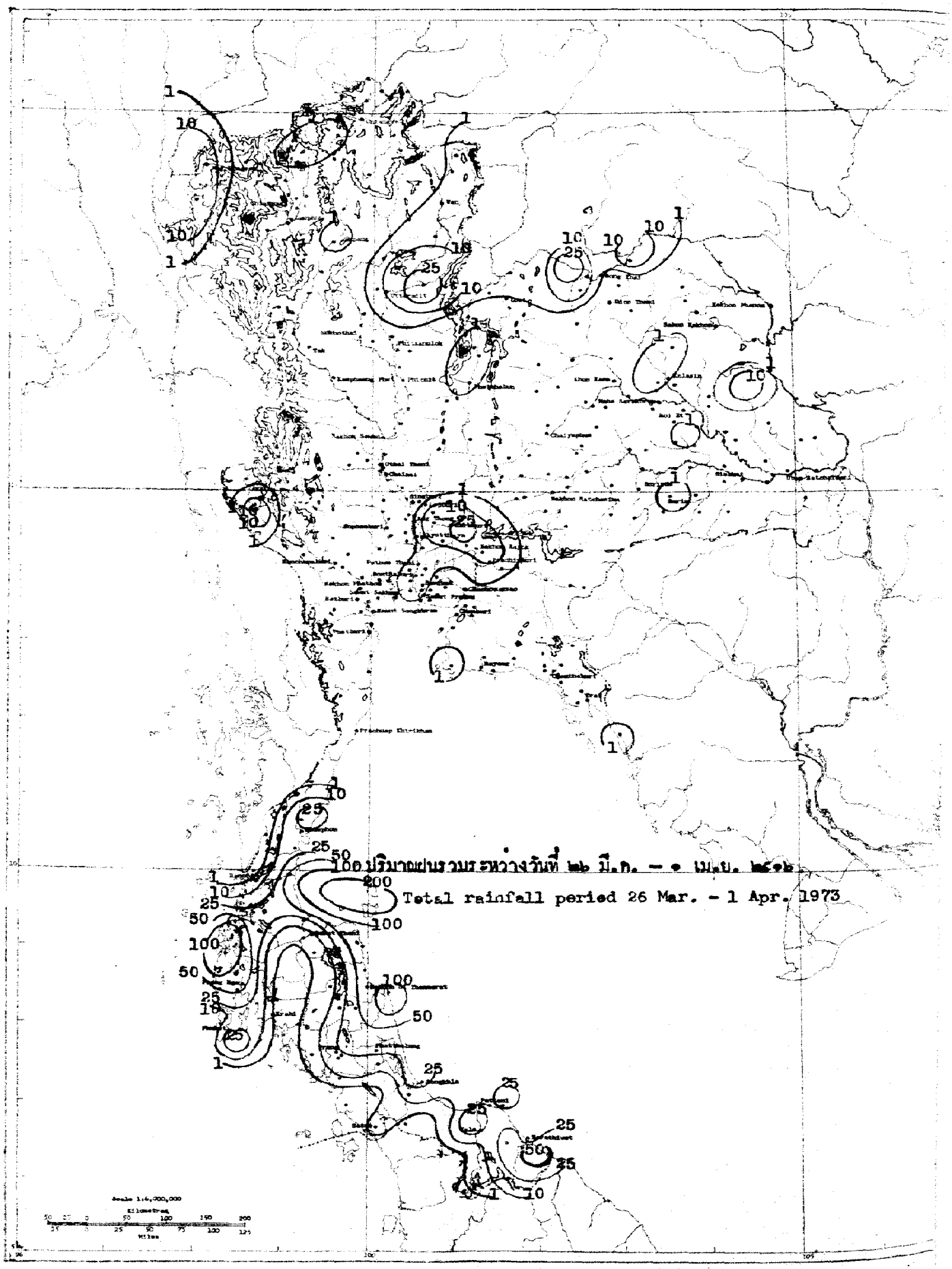
แผนที่ปริมาณฝนรวมระหว่างวันที่ 26 มี.ค. – 1 เม.ย. 2516
Total rainfall period 26 Mar. – 1 Apr. 1973

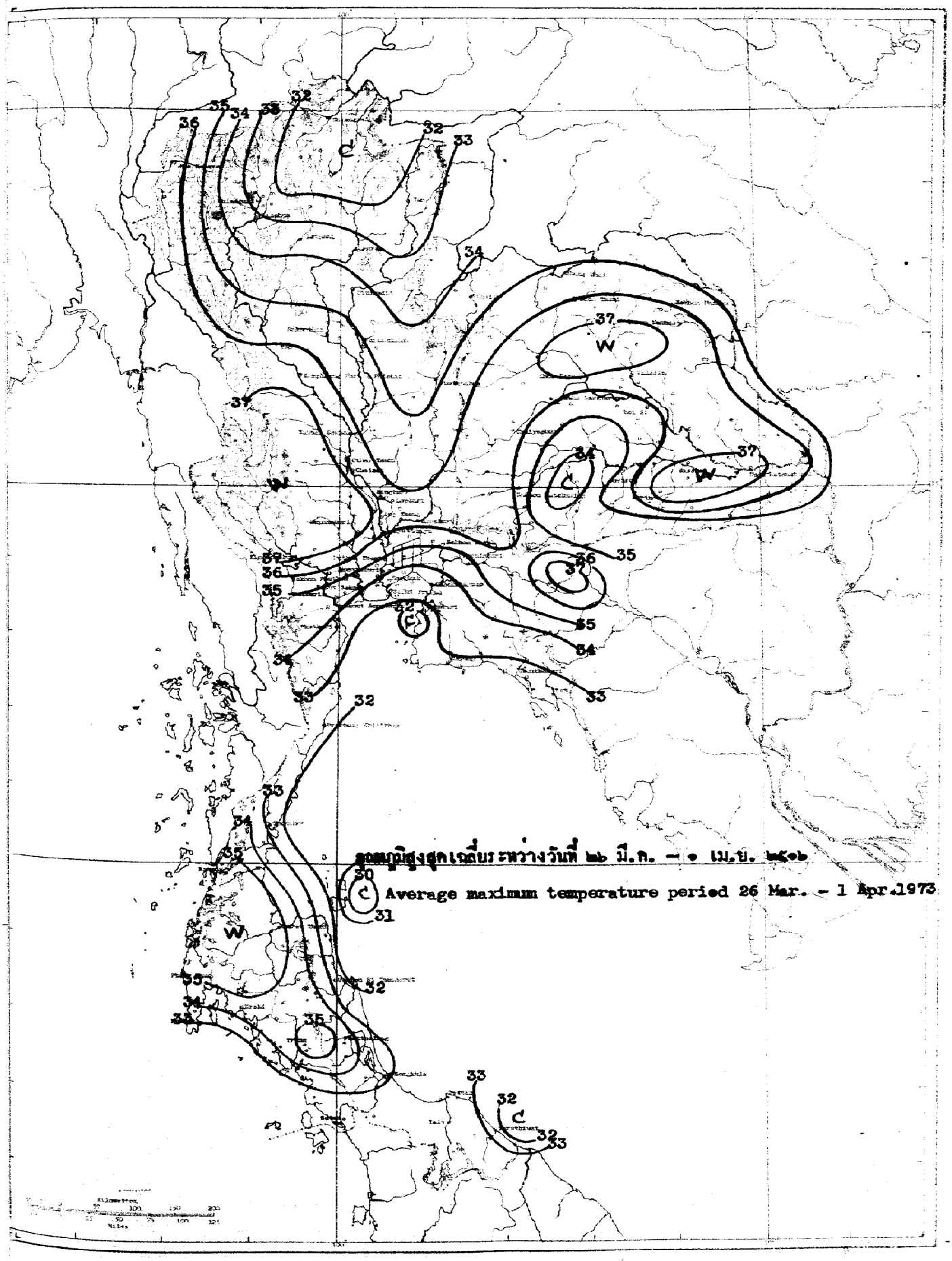
อุณหภูมิสูงสุดเฉลี่ยระหว่างวันที่ ๒๖ มี.ค. – ๑ เม.ย. ๒๕๑๖
Average maximum temperature period 26 Mar. – 1 Apr.1973

สถานีฝน	Station	วันที่และจำนวนน้ำฝนเป็นมิลลิเมตร Date and amount of rainfall in millimetres							ฝนรวม มม. Total rainfall mm.	ฝนรวมตั้งแต่ 1 มกราคม Accumulative rainfall since 1 January	
		มีนาคม March					เมษายน April			ปริมาณ มม. Amount mm.	สูงต่ำกว่าปกติ Above or below Normal
		26	27	28	29	30	31	1			
ภาคเหนือ	**NORTHERN PART**										
1 เชียงราย	CHIANG RAI*								0.0	109.5	+ 59.1
2 แม่สาย	Mae Sai								0.0	89.0	+ 46.6
3 เชียงแสน	Chiang Saen								0.0	73.2	+ 22.3
4 เชียงของ	Chiang Khong								0.0	113.1	+ 69.8
5 แม่จัน	Mae Chan								0.0	52.0	+ 22.5
6 แม่สรวย	Mae Suai	6.8							6.8	87.0	+ 37.8
7 เทิง	Thoeng								0.0	60.1	+ 14.2
8 เชียงคำ	Chiang Kham								0.0	112.9	+ 72.6
9 เวียงป่าเป้า	Wiang Pa Pao								0.0	53.3	+ 35.6
10 พาน	Phan								0.0	105.1	+ 89.6
11 แม่ใจ	Mae Chai								0.0	24.3	- 11.2
12 พะเยา	Phayao								0.0	56.7	+ 31.2
13 จุน	Chun								0.0	116.0	+ 57.2
14 แม่ฮ่องสอน	MAE HONG SON*	10.0							10.0	31.6	+ 8.5
15 ปาย	Pai								0.0	0.0	- 24.1
16 ขุนยวม	Khun Yuam	T							T	18.0	+ 4.1
17 แม่ลาน้อย	Mae La Noi								0.0	0.0	..
18 แม่สะเรียง	Mae Sariang*	9.2							9.2	20.8	+ 0.4
19 เชียงใหม่	CHIANG MAI*								0.0	86.5	+ 53.0
20 ฝาง	Fang								0.0	31.2	- 6.9
21 แม่อาย	Mae Ai								0.0	0.0	..
22 เชียงดาว	Chiang Dao	4.7							4.7	39.9	- 1.4
23 แม่แตง	Mae Taeng								0.0	65.4	+ 40.9
24 แม่ริม	Mae Rim								0.0	53.4	+ 27.2
25 สันทราย	San Sai								0.0	26.6	- 1.3
26 ดอยสะเก็ด	Doi Saket								0.0	39.0	+ 6.5
27 สันกำแพง	San Kamphaeng								0.0	0.0	- 13.7
28 หางดง	Hang Dong								0.0	70.0	+ 44.2
29 สารภี	Saraphi								0.0	5.3	..
30 สันป่าตอง	San Pa Tong								0.0	42.8	+ 0.7
31 จอมทอง	Chom Thong								0.0	85.4	+ 47.9
32 ฮอด	Hot								0.0	41.8	+ 12.1
33 ลำพูน	LAMPHUN								0.0	98.9	+ 79.6
34 ป่าซาง	Pa Sang								0.0	80.3	+ 50.6
35 ลี้	Li								0.0	140.2	+ 98.7
36 ลำปาง	LAMPANG*	0.6							0.6	56.6	+ 20.6
37 งาว	Ngao								0.0	0.0	- 39.6
38 จะเด็ด่ม	Chae Hom								0.0	81.1	+ 65.2
39 เกาะคา	Ko Kha								0.0	52.2	+ 17.1
40 สบปราบ	Sop Prap								0.0	47.2	+ 14.7

สถานีฝน	Station	วันที่และจำนวนน้ำฝนเป็นมิลลิเมตร Date and amount of rainfall in millimeters							ฝนรวม มม. Total rainfall mm.	ฝนรวมตั้งแต่ 1 มกราคม Accumulative rainfall since 1 January	
		มีนาคม March				เมษายน April				ปริมาณ มม. Amount mm.	สูงต่ำกว่าปกติ Above or below Normal
		26	27	28	29	30	31	1			
41 เถิน	Thoen								0.0	167.1	+144.3
42 แม่พริก	Mae Phrik								0.0	83.6	+ 62.8
43 แพร่	PHRAE *	6.4							6.4	107.2	+ 65.0
44 สอง	Song								0.0	201.1	+166.6
45 สูงเม่น	Sung Men								0.0	0.0	- 16.6
46 เด่นชัย	Den Chai								0.0	172.5	+146.3
47 น่าน	NAN *	1.4	0.1						1.5	96.3	+ 35.3
48 ทุ่งช้าง	Thung Chang	0.6	1.2						1.8	30.6	- 20.7
49 เชียงกลาง	Chiang Klang								0.0	113.8	..
50 ท่าวังผา	Tha Wang Pha *	T	T						T	117.2	+ 83.2
51 ปัว	Pua	T							T	193.1	+150.1
52 สา	Sa								0.0	105.7	+ 54.6
53 นาน้อย	Na Noi	2.7							2.7	92.1	+ 58.2
54 อุตรดิตถ์	UTTARADIT *	12.8							12.8	130.0	+ 78.7
55 ฟากท่า	Fak Tha	16.5							16.5	74.1	+ 22.1
56 น้ำปาด	Nam Pat	31.5							31.5	120.7	+ 83.6
57 สนามบินอุตรดิตถ์	Uttaradit Airport *	27.8							27.8	80.3	+ 24.2
58 ท่าปลา	Tha Pla	10.0							10.0	30.9	- 19.3
59 ลับแล	Laplae	1.3							1.3	112.3	+ 63.3
60 ตาก	TAK *								0.0	53.9	+ 23.4
61 เขื่อนภูมิพล	Bhumibol Dam *								0.0	123.8	+106.6
62 บ้านตาก	Ban Tak								0.0	0.0	- 40.6
63 แม่ระมาด	Mae Ramat								0.0	8.9	+ 0.3
64 แม่สอด	Mae Sot *								0.0	26.5	+ 2.9
65 สุโขทัย	SUKHOTHAI								0.0	85.6	+ 44.7
66 ทุ่งเสลี่ยม	Thung Saliam								0.0	120.3	+ 82.4
67 สวรรคโลก	Sawankhalok								0.0	0.0	- 30.9
68 กงไกรลาศ	Kong Krailat								0.0	120.0	+ 74.3
69 บ้านด่านลานหอย	Ban Dan Lan Hoi								0.0	0.0	- 55.5
70 พิษณุโลก	PHITSANULOK *								0.0	103.9	- 46.9
71 นครไทย	Nakhon Thai								0.0	0.0	- 65.7
72 พรหมพิราม	Phrom Phiram								0.0	11.0	- 34.4
73 วังทอง	Wang Thong								0.0	69.0	+ 15.7
74 บางกระทุ่ม	Bang Krathum								0.0	112.6	+ 66.1
75 กำแพงเพชร	KAMPHAENG PHET								0.0	206.2	+165.8
76 พรานกระต่าย	Phan Kratai								0.0	80.8	+ 24.6
77 คลองขลุง	Khlong Khlung								0.0	143.3	+112.6
78 ขาณุวรลักษบุรี	Khanu Woralaksaburi								0.0	31.2	- 27.7
79 พิจิตร	PHICHIT								0.0	71.3	+ 23.9
80 สามง่าม	Sam Ngam								0.0	0.0	- 31.1
81 ตะพานหิน	Taphan Hin								0.0	59.9	+ 17.6

สถานีฝน	Station	วันที่และจำนวนน้ำฝนเป็นมิลลิเมตร Date and amount of rainfall in millimeters							ฝนรวม มม. Total rainfall mm.	ฝนรวมตั้งแต่ 1 มกราคม Accumulative rainfall since 1 January	
		มีนาคม March				เมษายน April				ปริมาณ มม. Amount mm.	สูงต่ำกว่าปกติ Above or below Normal
		26	27	28	29	30	31	1			
82 บางมูลนาก	Bang Mun Nak								0.0	37.6	- 22.3
83 โพทะเล	Pho Thale								0.0	0.0	- 26.0
84 เพชรบูรณ์	**PHETCHABUN***		5.0						5.0	71.1	- 15.5
85 หล่มเก่า	Lom Kao		4.1						4.1	63.5	- 2.2
86 หล่มสัก	Lom Sak*		0.8						0.8	28.0	- 45.9
87 ชนแดน	Chon Daen								0.0	145.2	+ 94.5
88 หนองไผ่	Nong Phai								0.0	63.0	- 5.3
89 วิเชียรบุรี	Wichian Buri*								0.0	41.2	- 26.0
ภาคตะวันออกเฉียงเหนือ	**NORTHEASTERN PART**										
1 เลย	**LOEI***								0.0	62.0	- 7.8
2 เชียงคาน	Chiang Khan		8.7						8.7	69.9	+ 14.6
3 ท่าลี่	Tha Li								0.0	30.4	- 22.4
4 ด่านซ้าย	Dan Sai								0.0	130.4	+ 47.8
5 วังสพุง	Wang Saphung								0.0	7.2	- 64.0
6 หนองคาย	**NONG KHAI***		0.1						0.1	9.0	- 55.2
7 ศรีเชียงใหม่	Si Chiang Mai	35.7							35.7	48.0	- 14.1
8 ท่าบ่อ	Tha Bo	7.3							7.3	7.9	- 27.4
9 โพนพิสัย	Phon Phisai	10.5							10.5	10.5	- 33.2
10 บึงกาฬ	Bung Kan	3.8	1.0						4.8	10.2	- 46.5
11 เซกา	Seka								0.0	0.0	- 20.7
12 อุดรธานี	**UDON THANI***								0.0	4.0	- 69.9
13 เพ็ญ	Phen								0.0	21.8	- 15.7
14 กุมภวาปี	Kumphawapi								0.0	0.0	- 49.7
15 หนองหาร	Nong Han								0.0	0.0	- 31.8
16 หนองบัวลำภู	Nong Bua Lam Phu								0.0	24.2	- 12.7
17 สกลนคร	**SAKON NAKHON***		T						T	T	- 74.3
18 วานรนิวาส	Wanon Niwat								0.0	T	- 60.1
19 สว่างแดนดิน	Sawang Daen Din								0.0	28.1	- 45.7
20 พรรณานิคม	Phanna Nikhom								0.0	5.2	- 67.6
21 นครพนม	**NAKHON PHANOM***								0.0	8.9	- 70.7
22 บ้านแพง	Ban Phaeng								0.0	17.2	- 69.5
23 ท่าอุเทน	Tha Uthen								0.0	4.5	- 64.0
24 นาแก	Na Kae								0.0	4.7	- 80.7
25 ธาตุพนม	That Phanom								0.0	0.0	- 81.4
26 มุกดาหาร	Mukdahan*		1.1				T		1.1	1.1	- 61.0
27 กาฬสินธุ์	**KALASIN**								0.0	2.5	- 54.1
28 ยางตลาด	Yang Talat	T							T	T	- 66.9
29 สหัสขันธ์	Sahatsakhan	2.2							2.2	32.4	- 26.9
30 กุฉินารายณ์	Kuchinarai								0.0	9.0	- 27.0
31 กมลาไสย	Kamalasai								0.0	0.0	- 60.8
32 ร้อยเอ็ด	**ROI ET***		T						T	3.5	- 49.2

สถานีฝน	Station	วันที่และจำนวนน้ำฝนเป็นมิลลิเมตร Date and amount of rainfall in millimeters							ฝนรวม มม. Total rainfall mm.	ฝนรวมตั้งแต่ 1 มกราคม Accumulative rainfall since 1 January	
		มีนาคม March				เมษายน April				ปริมาณ มม. Amount mm.	สูงต่ำกว่าปกติ Above or below Normal
		26	27	28	29	30	31	1			
33 โพนทอง	Phon Thong								0.0	0.0	- 44.9
34 ธวัชบุรี	Thawatchaburi								0.0	0.0	- 51.8
35 อาจสามารถ	At Samat								0.0	0.0	- 43.1
36 เสลภูมิ	Sciaphum								0.0	0.0	- 53.0
37 จตุรพักตร์พิมาน	Chaturaphak Phiman		1.1						1.1	3.6	- 41.8
38 เกษตรวิสัย	Kaset Wisai								0.0	20.7	- 26.9
39 สุวรรณภูมิ	Suwannaphum		0.6						0.6	20.7	- 36.1
40 มหาสารคาม	MAHA SARAKHAM								0.0	T	- 78.6
41 เชียงยืน	Chiang Yun	3.4							3.4	3.4	- 33.8
42 กันทรวิชัย	Kantharawichai								0.0	0.0	- 55.5
43 โกสุมพิสัย	Kosum Phisai *								0.0	0.9	- 51.2
44 บรบือ	Borabu								0.0	0.0	- 79.8
45 วาปีปทุม	Wapi Pathum								0.0	1.0	- 31.9
46 พยัคฆภูมิพิสัย	Phayakkhaphum Phisai								0.0	6.5	- 42.2
47 ขอนแก่น	KHON KAEN *	T							T	5.0	- 63.1
48 น้ำพอง	Nam Phong								0.0	0.0	- 39.9
49 ภูเวียง	Phu Wiang								0.0	0.0	- 63.0
50 ชุมแพ	Chum Phae								0.0	9.6	- 52.7
51 มัญจาคีรี	Mancha Khiri								0.0	43.0	- 2.5
52 ชนบท	Chonnabot								0.0	T	- 71.0
53 บ้านไผ่	Ban Phai								0.0	37.0	- 37.6
54 พล	Phon								0.0	22.9	- 49.4
55 หนองสองห้อง	Nong Song Hong								0.0	6.3	- 33.6
56 ชัยภูมิ	CHAIYAPHUM *								0.0	3.6	- 76.7
57 เกษตรสมบูรณ์	Kaset Sombun								0.0	3.6	- 49.2
58 ภูเขียว	Phu Khieo								0.0	0.0	- 64.3
59 คอนสวรรค์	Khon Sawan								0.0	13.3	- 35.6
60 จัตุรัส	Chatturat								0.0	5.7	- 85.6
61 บำเหน็จณรงค์	Bamnet Narong								0.0	35.2	- 44.1
62 นครราชสีมา	NAKHON RATCHASIMA *								0.0	32.2	- 58.4
63 บัวใหญ่	Bua Yai								0.0	0.0	- 69.1
64 คง	Khong								0.0	89.0	+ 25.2
65 ด่านขุนทด	Dan Khun Thot								0.0	0.0	- 51.7
66 โนนไทย	Non Thai								0.0	12.5	- 39.2
67 โนนสูง	Non Sung								0.0	0.0	- 61.2
68 พิมาย	Phimai								0.0	0.0	..
69 สีคิ้ว	Sikhiu								0.0	17.3	- 54.5
70 สูงเนิน	Sung Noen								0.0	0.0	- 79.0
71 ปักธงชัย	Pak Thong Chai								0.0	43.6	- 23.6
72 โชคชัย	Chok Chai *								0.0	39.7	- 20.6
73 ครบุรี	Khon Buri								0.0	54.5	- 18.4

สถานีฝน	Station	วันที่และจำนวนน้ำฝนเป็นมิลลิเมตร Date and amount of rainfall in millimeters							ฝนรวม มม. Total rainfall mm.	ฝนรวมตั้งแต่ 1 มกราคม Accumulative rainfall since 1 January	
		มีนาคม March					เมษายน April			ปริมาณ มม. Amount mm.	สูงต่ำกว่าปกติ Above or below Normal
		26	27	28	29	30	31	1			
74 บุรีรัมย์	BURI RAM								0.0	67.6	+ 14.1
75 พุทไธสง	Phutthaisong								0.0	0.0	- 57.6
76 สตึก	Satuk								0.0	14.5	- 50.4
77 ลำปลายมาศ	Lam Phai Mat								0.0	36.2	- 27.0
78 นางรอง	Nang Rong*								0.0	36.2	- 26.5
79 สุรินทร์	SURIN*						5.6		5.6	5.9	- 36.2
80 รัตนบุรี	Rattanaburi								0.0	0.0	- 56.0
81 ท่าตูม	Tha Tum*	T	T						T	T	- 34.5
82 ศีขรภูมิ	Sikhoraphum								0.0	0.0	- 37.8
83 ปราสาท	Prasat								0.0	29.5	- 13.0
84 สังขะ	Sangkha								0.0	0.0	- 28.4
85 ศรีสะเกษ	SI SA KET								0.0	0.0	- 36.3
86 ราษีไศล	Rasi Salai								0.0	1.9	- 43.3
87 กันทรารมย์	Kanthararom								0.0	0.0	- 27.7
88 ขุขันธ์	Khukhan								0.0	0.0	- 36.7
89 ขุนหาญ	Khun Han								0.0	2.1	- 37.7
90 กันทรลักษ์	Kantharalak								0.0	26.9	- 22.6
91 อุบลราชธานี	UBON RATCHATHANI*								0.0	22.1	- 43.6
92 เขมราฐ	Khemarat								0.0	16.8	- 33.8
93 อำนาจเจริญ	Amnat Charoen								0.0	30.0	- 18.1
94 ยโสธร	Yasothon								0.0	1.1	- 47.5
95 ตระการพืชผล	Trakan Phutphon								0.0	12.4	- 23.0
96 มหาชนะชัย	Maha Chana Chai								0.0	6.2	- 42.4
97 เขื่องใน	Khuang Nai								0.0	0.0	- 40.9
98 โขงเจียม	Khong Chiam								0.0	0.0	- 47.6
99 เดชอุดม	Det Udom								0.0	0.0	- 31.2
100 บุณฑริก	Buntharik								0.0	0.0	- 29.5
ภาคกลาง	CENTRAL PART										
1 นครสวรรค์	NAKHON SAWAN*								0.0	108.6	+ 32.7
2 บรรพตพิสัย	Banphot Phisai								0.0	15.2	- 30.9
3 ชุมแสง	Chumsaeng								0.0	19.8	- 48.0
4 หนองบัว	Nong Bua								0.0	0.0	- 59.2
5 ลาดยาว	Lat Yao								0.0	24.0	- 25.3
6 ท่าตะโก	Tha Tako								0.0	0.0	- 77.1
7 พยุหคีรี	Phayuha Khiri								0.0	0.0	- 41.7
8 ตาคลี	Takhli								0.0	8.4	- 47.4
9 อุทัยธานี	UTHAI THANI								0.0	28.8	- 36.4
10 สว่างอารมณ์	Sawang Arom								0.0	25.3	- 9.7
11 บ้านไร่	Ban Rai								0.0	67.5	+ 6.9
12 ทัพทัน	Thap than								0.0	28.8	- 38.8
13 หนองฉาง	Nong Chang								0.0	12.0	- 65.7

สถานีฝน	Station	วันที่และจำนวนน้ำฝนเป็นมิลลิเมตร Date and amount of rainfall in millimeters							ฝนรวม มม. Total rainfall mm.	ฝนรวมตั้งแต่ 1 มกราคม Accumulative rainfall since 1 January	
		มีนาคม March				เมษายน April				ปริมาณ มม. Amount mm.	สูงต่ำกว่าปกติ Above or below Normal
		26	27	28	29	30	31	1			
14 หนองขาหย่าง	Nong Khayang								0.0	3.1	- 51.1
15 **ชัยนาท**	**CHAI NAT**								0.0	3.8	- 47.2
16 มโนรมย์	Manorom								0.0	46.5	- 13.4
17 วัดสิงห์	Wat Sing								0.0	9.7	- 65.8
18 หันคา	Hankha								0.0	0.0	- 57.0
19 **สิงห์บุรี**	**SING BURI**								0.0	35.1	- 26.9
20 อินทร์บุรี	In Buri								0.0	0.0	- 58.1
21 บางระจัน	Bang Rachan								0.0	12.4	- 57.5
22 พรหมบุรี	Phrom Buri								0.0	0.0	- 49.8
23 **ลพบุรี**	**LOP BURI***								0.0	46.2	- 42.3
24 บ้านหมี่	Ban Mi								0.0	132.2	+ 69.0 *
25 บัวชุม	Bua Chum*								0.0	34.5	- 51.6
26 ชัยบาดาล	Chai Badan								0.0	83.5	+ 20.9
27 พัฒนานิคม	Phatthana Nikhom								0.0	0.0	- 93.6
28 โคกสำโรง	Khok Samrong								0.0	52.8	- 7.4
29 ท่าวุ้ง	Tha Wung								0.0	2.2	- 64.6
30 **สุพรรณบุรี**	**SUPHAN BURI***								0.0	55.2	- 5.1
31 เดิมบางนางบวช	Doembang Nangbuat								0.0	18.2	- 43.6
32 สามชุก	Sam Chuk								0.0	0.0	- 53.7
33 ดอนเจดีย์	Don Chedi								0.0	4.1	- 48.1
34 ศรีประจันต์	Si Phrachan								0.0	0.0	- 32.1
35 อู่ทอง	U Thong								0.0	10.4	- 26.7
36 บางปลาม้า	Bang Pa Ma								0.0	10.9	- 17.3
37 สองพี่น้อง	Song Phi Nong								0.0	0.0	- 29.5
38 **อ่างทอง**	**ANG THONG**								0.0	108.9	+ 50.2
39 โพธิ์ทอง	Pho Thong								0.0	23.0	- 33.8
40 ไชโย	Chaiyo								0.0	0.0	- 24.3
41 วิเศษชัยชาญ	Wiset Chai Chan								0.0	24.4	- 12.4
42 ป่าโมก	Pa Mok								0.0	46.0	- 2.7
43 **สระบุรี**	**SARABURI**		18.5						18.5	67.2	+ 8.2
44 พระพุทธบาท	Phra Phutthabat								0.0	0.0	..
45 บ้านหมอ	Ban Mo								0.0	19.6	- 12.8
46 เสาไห้	Sao Hai		18.2						18.2	18.2	- 55.9
47 แก่งคอย	Kaeng Khio		T						T	59.4	+ 33.2
48 หนองแค	Nong Khae		20.7						20.7	67.4	- 18.0
49 **พระนครศรีอยุธยา**	**PHRA NAKHON SI AYUTTHAYA**								0.0	71.8	+ 0.1
50 ท่าเรือ	Tha Rua								0.0	55.1	
51 ผักไห่	Phak Hai								0.0	95.3	
52 บางบาล	Bang Ban								0.0	6.3	
53 เสนา	Sena								0.0	0.0	
54 บางไทร	Bang Sai								0.0	66.4	

สถานีฝน	Station	วันที่และจำนวนน้ำฝนเป็นมิลลิเมตร Date and amount of rainfall in millimeters							ฝนรวม มม. Total rainfall mm.	ฝนรวมตั้งแต่ 1 มกราคม Accumulative rainfall since 1 January	
		มีนาคม March				เมษายน April				ปริมาณ มม. Amount mm.	สูงต่ำกว่าปกติ Above or below Normal
		26	27	28	29	30	31	1			
55 บางปะอิน	Bang Pa-in								0.0	44.7	
56 ปทุมธานี	PATHUM THANI								0.0	1.4	- 52.9
57 หนองเสือ	Nong Sua		3.7						3.7	116.2	
58 ธัญบุรี	Thanyaburi								0.0	11.6	
59 รังสิต	Rangsit								0.0	8.2	
60 ลำลูกกา	Lam Luk Ka								0.0	0.0	
61 นนทบุรี	NONTHABURI								0.0	65.8	- 0.7
62 บางบัวทอง	Bang Bua Thong								0.0	29.3	
63 ธนบุรี	THON BURI								0.0	0.0	- 16.7
64 ตลิ่งชัน	Taling Chan								0.0	0.0	
65 บางขุนเทียน	Bang Khun Thian								0.0	0.0	
66 ราษฎร์บูรณะ	Rat Burana								0.0	0.0	
67 พระนคร	PHRA NAKHON*			9.4					9.4	102.6	+ 33.2
68 สนามบินดอนเมือง	Don Muang Airport*			T					T	34.6	- 48.0
69 บางเขน	Bang Khen								0.0	28.8	
70 มีนบุรี	Min Buri								0.0	26.3	
71 ลาดกระบัง	Lat Krabang								0.0	0.0	
72 ศูนย์วิจัยบางนา	Bangk Na*			0.8					0.8	64.2	
73 กาญจนบุรี	KANCHANABURI*								0.0	58.9	- 7.4
74 สังขละบุรี	Sangkhla Buri								0.0	0.0	
75 เหมืองปิล็อก	Pilok								0.0	46.9	
76 ทองผาภูมิ	Thong Pha Phum*		11.8						11.8	95.5	
77 ศรีสวัสดิ์	Si Sawat								0.0	0.0	
78 ไทรโยค	Sai Yok								0.0	0.0	
79 พนมทวน	Phanom Thuan								0.0	0.0	
80 ท่าม่วง	Tha Muang								0.0	27.1	
81 นครปฐม	NAKHON PATHOM								0.0	T	- 63.6
82 บางเลน	Bang Len								0.0	0.0	
83 นครชัยศรี	Nakhon Chaisi								0.0	8.8	
84 ราชบุรี	RATCHABURI								0.0	0.0	- 43.5
85 บ้านโป่ง	Ban Pong								0.0	12.0	
86 โพธาราม	Photharam								0.0	0.0	
87 ดำเนินสะดวก	Damnoen Saduak								0.0	15.1	
88 ปากท่อ	Pak Tho								0.0	87.2	
89 สมุทรสงคราม	SAMUT SONGKHRAM								0.0	52.6	+ 1.1
90 บางคนที	Bang Khonthi								0.0	12.3	
91 อัมพวา	Amphawa								0.0	18.8	
92 สมุทรสาคร	SAMUT SAKHON								0.0	76.8	+ 12.1
93 กระทุ่มแบน	Kratum Baen								0.0	0.0	
94 สมุทรปราการ	SAMUT PRAKAN								0.0	84.0	+ 8.1
95 บางพลี	Bang Phli								0.0	49.4	

สถานีฝน	Station	วันที่และจำนวนน้ำฝนเป็นมิลลิเมตร Date and amount of rainfall in millimeters							ฝนรวม มม. Total rainfall mm.	ฝนรวมตั้งแต่ 1 มกราคม Accumulative rainfall since 1 January	
		มีนาคม March				เมษายน April				ปริมาณ มม. Amount mm.	สูงต่ำกว่าปกติ Above or below Normal
		26	27	28	29	30	31	1			
ภาคตะวันออก	**EASTERN PART**										
1 นครนายก	NAKHON NAYOK								0.0	3.3	- 99.3
2 บ้านนา	Ban Na								0.0	12.3	
3 ปากพลี	Pak Phli					22.5			22.5	47.7	
4 องครักษ์	Ongkharak			5.2					5.2	172.4	
5 ปราจีนบุรี	PRACHIN BURI *				T				T	17.7	-114.8
6 ประจันตคาม	Prachantakham								0.0	20.0	
7 บ้านสร้าง	Ban Sang				3.8				3.8	95.0	
8 ศรีมหาโพธิ	Si Maha Phot			4.3	0.5				4.8	50.6	
9 กบินทร์บุรี	Kabin Buri*								0.0	53.8	
10 สระแก้ว	Sa Kaeo								0.0	137.3	
11 วัฒนานคร	Watthana Nakhon								0.0	36.9	
12 อรัญประเทศ	Aranyaprathet *			T			0.4		0.4	18.4	- 80.5
13 ฉะเชิงเทรา	CHACHOENGSAO								0.0	25.1	
14 บ้านโพธิ์	Ban Pho								0.0	114.4	
15 ชลบุรี	CHON BURI *								0.0	52.2	- 44.1
16 พานทอง	Phan Thong								0.0	28.2	
17 บ้านบึง	Ban Bung								0.0	62.5	
18 เกาะสีชัง	Ko Sichang *								0.0	37.4	
19 ศรีราชา	Si Racha								0.0	53.2	
20 สัตหีบ	Sattahip *			4.7					4.7	100.9	- 26.4
21 ระยอง	RAYONG								0.0	104.4	+ 13.1
22 บ้านค่าย	Ban Khai			T					T	112.2	
23 แกลง	Klaeng								0.0	113.7	
24 จันทบุรี	CHANTHABURI *								0.0	54.8	- 52.1
25 ท่าใหม่	Tha Mai								0.0	100.5	
26 มะขาม	Makham								0.0	..	
27 ตราด	TRAT								0.0	138.3	
28 เขาสมิง	Khao Saming								0.0	108.9	
29 แหลมงอบ	Laem Ngop								0.0	70.1	
30 คลองใหญ่	Khlong Yai *		0.9			0.1	0.5		1.5	138.6	-137.0
ภาคใต้	**SOUTHERN PART**										
1 เพชรบุรี	PHETCHABURI								0.0	36.1	- 0.5
2 บ้านแหลม	Ban Laem								0.0	37.8	
3 บ้านลาด	Ban Lat								0.0	75.0	
4 ท่ายาง	Tha Yang								0.0	28.8	
5 ชะอำ	Cha - am								0.0	29.4	
6 ประจวบคีรีขันธ์	PRACHUAP KHIRI KHAN *								0.0	69.7	- 52.7
7 หัวหิน	Hua Hin *								0.0	16.6	- 38.4
8 ปราณบุรี	Pran Buri								0.0	69.6	
9 ชุมพร	CHUMPHON *	9.5	0.3	0.7	T				10.5	141.4	-103.2

สถานีฝน	Station	วันที่และจำนวนน้ำฝนเป็นมิลลิเมตร Date and amount of rainfall in millimeters							ฝนรวม มม. Total rainfall mm.	ฝนรวมตั้งแต่ 1 มกราคม Accumulative rainfall since 1 January	
		มีนาคม March				เมษายน April				ปริมาณ มม. Amount mm.	สูงต่ำกว่าปกติ Above or below Normal
		26	27	28	29	30	31	1			
10 ท่าแซะ	Tha Sac	31.5			6.9				38.4	169.0	
11 สวี	Sawi	11.5							11.5	30.2	
12 หลังสวน	Lang Suan	40.3	60.0						100.3	138.3	
13 **สุราษฎร์ธานี**	**SURAT THANI***		T						T	17.5	- 88.4
14 ไชยา	Chaiya								0.0	41.1	
15 เกาะสมุย	Ko Samui*	77.9	125.0	20.3					223.2	415.1	
16 พุนพิน	Phunphin	1.0							1.0	10.8	
17 ท่าฉาง	Tha Chang								0.0	21.9	
18 กาญจนดิษฐ์	Kanchanadit								0.0	..	
19 บ้านนาสาร	Ban Na San								0.0	..	
20 **นครศรีธรรมราช**	**NAKHON SI THAMMARAT***	11.7	64.0	0.2					75.9	190.8	-214.7
21 สิชล	Sichon	29.1	41.2						70.3	102.7	
22 ท่าศาลา	Tha Sala	17.2	58.7						75.9	149.5	
23 ฉวาง	Chawang								0.0	12.5	
24 ทุ่งสง	Thung Song		17.8	1.4					19.2	24.5	
25 ร่อนพิบูลย์	Ron Phibun		35.0						35.0	138.6	
26 ปากพนัง	Pak Phanang	20.2	130.5						150.7	294.9	
27 **พัทลุง**	**PHATTHALUNG**	7.2	17.9						25.1	42.9	-270.8
28 ควนขนุน	Khuan Khanun	3.2	37.3						40.5	102.9	
29 ปากพยูน	Pak Phayun								0.0	7.6	
30 เขาชัยสน	Khao Chaison				13.6	2.1			15.7	123.9	
31 **สงขลา**	**SONGKHLA***	3.0		32.9		6.3			42.2	175.7	- 43.8
32 รัตภูมิ	Rattaphum	2.9							2.9	162.8	
33 หาดใหญ่	Hat Yai				4.2				4.2	95.8	
34 สะเดา	Sadao								0.0	13.2	
35 **ปัตตานี**	**PATTANI***				12.4	0.2			12.6	236.5	
36 หนองจิก	Nong Chik				16.7				16.7	221.0	
37 ยะหริ่ง	Yaring			27.6					27.6	105.7	
38 มายอ	Mayo				22.3				22.3	195.0	
39 โคกโพธิ์	Khok Pho								0.0	40.9	
40 ปะนาเระ	Panare				25.3				25.3	99.6	
41 **ยะลา**	**YALA**				10.9				10.9	256.6	
42 ยะหา	Yaha								0.0	161.5	
43 รามัน	Raman				18.5				18.5	242.6	
44 บันนังสตา	Bannang Satar					2.5			2.5	190.1	
45 เบตง	Betong					4.1			4.1	102.7	
46 **นราธิวาส**	**NARATHIWAT***	5.9		2.4	15.2	0.2			23.7	349.2	-199.8
47 ยี่งอ	Yi-ngo			27.2					27.2	229.6	
48 รวะแงะ	Rangae								0.0	14.0	
49 ตากใบ	Tak Bai				50.3				50.3	194.5	
50 สุไหงโกลก	Sungai Kolok				38.0				38.0	269.5	

สถานีฝน	Station	วันที่และจำนวนน้ำฝนเป็นมิลลิเมตร Date and amount of rainfall in millimeters							ฝนรวม มม. Total rainfall mm.	ฝนรวมตั้งแต่ 1 มกราคม Accumulative rainfall since 1 January	
		มีนาคม March				เมษายน April				ปริมาณ มม. Amount mm.	สูงต่ำกว่าปกติ Above or below Normal
		26	27	28	29	30	31	1			
51 ระนอง	RANONG*	T	T						T	27.2	-124.2
52 กระบุรี	Kra Buri								0.0	..	..
53 พังงา	PHANGNGA		63.5						63.5	229.2	- 27.7
54 ตะกั่วป่า	Takua Pa	50.2	17.3	6.8		32.5			106.8	225.4	
55 กะปง	Kapong	50.5	7.1						57.6	202.4	
56 ท้ายเหมือง	Thai Muang	25.7	3.6	13.5					42.8	169.0	
57 ตะกั่วทุ่ง	Takua Thung		24.0	3.6					27.6	278.8	
58 ทับปุด	Thap Put		16.4						16.4	120.6	
59 ภูเก็ต	PHUKET*		4.8	1.6			20.0		26.4	98.8	- 20.1
60 สนามบินภูเก็ต	Phuker Airport*		T	1.2					1.2	231.3	
61 กระบี่	KRABI								77.9	..	
62 อ่าวลึก	Ao Luk					T			T	127.8	
63 คลองท่อม	Khlong Tom		2.7	1.8					4.5	88.1	
64 ตรัง	TRANG								0.0	..	
65 สนามบินตรัง	Trang Airport*		T			T	20.6		20.6	79.1	-134.1
66 สิเกา	Sikao					2.7			2.7	100.1	
67 ย่านตาขาว	Yan Ta Khao								0.0	29.1	
68 ปะเหลียน	Palian								0.0	62.8	
69 สตูล	SATUN				3.6				3.6	34.7	-117.3
70 ทุ่งหว้า	Thung Wa								0.0	..	

อุณหภูมิสูงสุดและต่ำสุดประจำวันที่ ๒๖ มีนาคม – ๑ เมษายน ๒๕๑๖

Daily Max. and Min. Temperature 26 March – 1 April 1973

สถานี	Station	อุณหภูมิสูงสุดและต่ำสุดเป็นองศา ซ. Max. and Min. Temperature in degree C.							เฉลี่ยสูงสุดต่ำสุด Average Max. Min.	เฉลี่ยในสัปดาห์ Weekly Mean	ค่าปกติประจำเดือน Monthly Normal
		26	27	28	29	30	31	1			
ภาคเหนือ	**NORTHERN PART**										
1 เชียงราย	CHIANG RAI	27.2 18.2	29.7 16.2	31.2 15.7	33.6 19.2	34.5 17.4	34.7 17.2	34.4 16.6	32.2 17.2	24.7	27.2
2 แม่ฮ่องสอน	MAE HONG SON	33.0 18.4	35.5 18.0	35.0 17.5	36.5 19.0	36.8 18.0	37.6 17.8	37.5 17.0	36.0 18.0	27.0	29.7
3 เชียงใหม่	CHIANG MAI	28.0 18.6	30.0 17.4	31.7 17.0	33.5 18.5	34.3 17.1	34.5 16.6	33.1 17.0	32.2 17.4	24.8	28.6
4 น่าน	NAN	24.3 20.3	29.4 19.3	33.0 16.9	35.0 18.3	36.0 18.9	37.0 19.3	36.0 18.1	33.0 18.7	25.6	29.1
5 ท่าวังผา	Tha Wang Pha	24.6 19.7	27.7 19.0	31.8 18.0	34.0 20.2	20.0	.. ..	.. ..	.. ..	..	..
6 ลำปาง	LAMPANG	28.3 18.3	31.5 18.4	33.4 19.2	35.6 20.2	36.6 20.5	36.5 19.2	35.9 18.9	34.0 19.2	26.6	29.5
7 แม่สะเรียง	Mae Sariang	34.5 19.8	34.2 17.9	35.3 17.3	36.4 17.3	37.7 16.9	37.5 15.2	37.2 13.8	36.1 16.9	26.5	29.9
8 แพร่	PHRAE	25.6 19.5	31.0 19.4	32.8 19.4	33.9 19.4	35.0 20.7	35.1 19.6	35.5 19.0	32.7 19.6	26.2	30.1
9 อุตรดิตถ์	UTTARADIT	28.1 19.7	31.2 20.0	33.5 19.5	34.8 20.0	36.1 20.9	37.7 21.0	36.6 19.9	34.0 20.1	27.1	31.0
10 สนามบินอุตรดิตถ์	Uttaradit Airport	28.8 20.1	32.0 19.4	33.6 20.6	34.2 20.4	35.4 20.8	36.4 21.2	.. ..	33.4 20.4	26.9	..
11 ตาก	TAK	30.9 21.2	33.5 21.8	35.1 21.5	37.6 21.8	39.5 22.5	39.3 25.7	38.8 24.3	36.4 22.7	30.0	31.9
12 พิษณุโลก	PHITSANULOK	30.6 22.1	33.3 22.2	34.1 21.8	36.1 22.5	37.0 21.5	37.5 24.3	37.7 24.0	35.2 22.6	28.9	30.8
13 แม่สอด	Mae Sot	32.2 22.8	34.2 20.5	36.4 20.1	36.0 22.6	37.2 21.0	36.8 20.2	36.3 19.5	35.6 21.0	28.3	29.9
14 เพชรบูรณ์	PHETCHABUN	31.4 22.7	33.5 22.4	35.2 20.0	36.2 21.7	37.7 21.2	37.4 22.3	37.2 24.3	35.5 22.1	28.8	30.1
15 หล่มสัก	Lom Sak	31.3 19.4	31.5 23.0	34.6 20.4	36.0 20.6	37.5 20.5	36.6 22.0	.. 19.5	34.6 20.8	27.7	..
16 วิเชียรบุรี	Wichian Buri	31.8 21.7	33.2 22.4	35.8 21.6	37.4 24.8	38.5 25.1	38.1 25.5	38.3 25.6	36.2 23.8	30.0	..
ภาคตะวันออกเฉียงเหนือ	**NORTHEASTERN PART**										
1 หนองคาย	NONG KHAI	32.8 20.0	28.7 21.1	33.3 19.4	35.9 21.1	37.8 22.0	38.8 22.7	39.1 23.0	35.2 21.3	28.3	28.7
2 เลย	LOEI	30.5 19.7	28.6 22.2	33.2 17.5	35.9 18.1	38.0 18.5	38.8 19.5	39.0 18.8	34.8 19.2	27.0	28.4
3 อุดรธานี	UDON THANI	32.3 21.1	29.2 22.0	34.0 20.2	36.7 22.0	39.0 22.5	39.8 23.8	40.1 24.1	35.9 22.2	29.1	29.6
4 สกลนคร	SAKON NAKHON	32.6 22.0	29.5 20.3	34.0 19.4	37.7 20.7	39.4 21.1	39.6 24.8	40.4 26.6	36.2 22.1	29.2	29.1
5 นครพนม	NAKHON PHANOM	.. ..	.. 20.5	.. ..	.. ..	.. 21.2	.. 24.2	.. ..	.. ..	..	28.9
6 มุกดาหาร	Mukdahan	30.8 21.6	32.5 21.8	33.3 20.5	37.0 20.7	38.3 21.1	36.6 26.1	39.0 26.9	35.4 22.7	29.1	29.4
7 ขอนแก่น	KHON KAEN	33.2 21.5	31.2 21.0	34.6 20.6	38.0 21.5	39.7 22.9	39.6 24.2	40.1 23.1	36.6 22.1	29.4	30.1
8 โกสุมพิสัย	Kosum Phisai	33.0 21.9	32.0 22.6	35.1 20.4	38.5 20.8	40.1 22.4	39.5 25.3	.. 27.6	36.4 23.0	29.7	..
9 ร้อยเอ็ด	ROI ET	32.9 21.5	32.2 20.8	34.6 20.2	37.5 21.1	38.8 22.0	37.5 26.1	39.4 25.7	36.1 22.5	29.3	29.6
10 ชัยภูมิ	CHAIYAPHUM	31.3 23.7	32.0 23.2	34.9 21.4	38.0 22.4	38.4 24.6	38.9 25.6	38.9 26.0	36.0 23.8	29.9	29.7
11 อุบลราชธานี	UBON RATCHATHANI	33.2 22.9	34.2 22.4	36.0 22.1	37.2 24.4	38.5 24.7	37.3 26.0	38.9 27.1	36.5 24.2	30.4	29.8
12 สุรินทร์	SURIN	33.0 22.3	34.8 23.2	36.7 23.4	38.1 23.5	37.6 24.2	38.2 25.2	38.3 24.5	36.7 23.8	30.3	29.7
13 ท่าตูม	Tha Tum	33.1 21.6	34.0 21.0	35.6 21.1	37.8 21.6	39.2 23.0	38.9 26.0	.. 26.3	36.4 22.9	29.7	..
14 นางรอง	Nang Rong	30.8 21.7	32.2 22.3	34.7 22.5	37.0 23.5	37.8 24.7	37.3 25.1	.. 24.6	35.0 23.5	29.3	..

สถานี	Station	อุณหภูมิสูงสุดและต่ำสุดเป็นองศา ซ. Max. and Min. Temperature in degree C.							เฉลี่ยสูงสุด ต่ำสุด Average Max. Min.	เฉลี่ยในสัปดาห์ Weekly Mean	ค่าปกติประจำเดือน Monthly Normal
		26	27	28	29	30	31	1			
15 นครราชสีมา	NAKHON RATCHASIMA	31.0 21.3	32.4 22.3	34.1 22.4	36.9 22.7	37.6 25.0	38.5 25.1	38.3 24.5	35.6 23.3	29.5	29.8
16 โชคชัย	Chok Chai	30.5 21.1	32.0 21.6	33.3 21.9	36.0 23.1	36.7 24.6	35.7 24.7	24.4	34.1 23.1	28.6	..
ภาคกลาง	**CENTRAL PART**										
1 นครสวรรค์	NAKHON SAWAN	32.0 22.5	34.5 22.0	35.3 22.7	37.3 23.5	38.0 25.0	38.1 26.9	39.0 26.0	36.3 24.1	30.2	31.3
2 ลพบุรี	LOP BURI	32.0 24.0	34.6 23.2	36.2 23.8	37.3 25.6	37.2 26.0	38.4 26.4	38.0 26.0	36.3 25.0	30.7	30.6
3 สุพรรณบุรี	SUPHAN BURI	34.7 23.0	35.0 22.9	35.3 24.0	37.3 24.5	37.6 25.2	38.3 25.8	38.0 25.7	36.6 24.4	30.5	31.2
4 กาญจนบุรี	KANCHANABURI	32.2 22.9	35.0 21.2	36.6 23.8	37.2 24.0	38.5 24.7	39.7 25.2	38.6 26.4	36.8 23.9	30.4	31.2
5 ทองผาภูมิ	Thong Pha Phum	36.4 20.5	35.5 19.5	35.7 21.0	36.9 22.5	37.5 22.0	37.1 22.3	36.6 20.4	36.5 21.2	28.9	..
6 สนามบินดอนเมือง	Dong Muang Airport	33.0 23.5	34.4 23.2	33.4 25.0	34.7 25.7	34.2 25.6	34.3 25.3	35.4 25.8	34.2 24.9	20.0	30.2
7 พระนคร	PHRA NAKHON	33.3 23.4	34.9 23.4	33.6 24.2	33.5 26.2	33.7 27.1	34.0 27.4	33.5 27.2	33.8 25.6	29.7	30.1
8 ศูนย์วิจัย ฯ บางนา	Bang Na	32.6 23.6	34.9 23.6	33.6 25.4	33.8 25.1	34.3 26.6	34.3 26.4	34.3 26.7	34.0 25.3	29.7	..
ภาคตะวันออก	**EASTERN PART**										
1 ปราจีนบุรี	PRACHIN BURI	33.3 24.0	35.0 22.5	35.2 24.4	36.1 25.2	36.7 25.7	36.2 26.0	35.3 25.3	35.4 24.7	20.1	30.2
2 กบินทร์บุรี	Kabin Buri	33.3 24.2	35.8 20.8	37.1 23.8	37.1 24.7	36.5 25.8	36.1 27.0	25.3	36.0 24.5	30.3	..
3 อรัญประเทศ	Aranyaprathet	35.0 21.0	36.0 22.3	37.4 22.0	38.3 23.6	38.0 25.0	37.4 25.1	37.5 25.0	37.1 23.4	30.3	30.0
4 ชลบุรี	CHON BURI	33.8 24.0	34.5 23.0	33.5 24.8	33.5 25.5	33.8 25.9	34.0 26.7	34.9 26.6	34.0 25.2	29.6	29.5
5 เกาะสีชัง	Ko Si Chang	31.8 25.7	32.2 25.1	31.2 26.5	31.8 26.9	32.2 27.9	32.3 28.0	33.4 27.7	32.1 26.8	29.5	30.1
6 สัตหีบ	Sattahip	33.2 23.5	33.3 22.1	32.0 23.8	32.7 23.7	33.0 24.4	33.0 26.0	33.2 24.9	33.0 24.0	28.5	30.6
7 ระยอง	RAYONG	32.9 23.5	33.2 23.2	32.2 24.0	33.1 24.5	33.8 28.3	34.0 28.8	25.3	33.2 25.8	29.5	..
8 จันทบุรี	CHANTHABURI	32.7 23.5	33.3 22.0	33.0 23.7	33.6 23.7	33.3 25.5	33.5 25.5	33.5 25.2	33.3 24.2	28.8	28.4
9 กลองใหญ่	Khlong Yai	31.3 22.6	28.6 22.9	32.3 23.2	32.0 23.8	32.3 24.4	33.0 24.7	32.5 25.7	31.7 23.9	27.8	28.0
ภาคใต้	**SOUTHERN PART**										
1 หัวหิน	Hua Hin	32.0 24.0	32.5 23.6	32.1 23.7	33.1 24.5	33.8 24.4	33.4 26.0	34.0 25.2	33.0 24.5	28.8	28.8
2 ประจวบคีรีขันธ์	PRACHUAP KHIRI KHAN	31.4 23.7	32.3 22.9	31.0 23.2	32.0 23.6	32.5 23.6	32.4 23.8	33.0 24.3	32.1 23.6	27.9	28.7
3 ชุมพร	CHUMPHON	27.3 23.7	31.1 21.9	31.4 22.4	32.6 23.5	33.0 23.7	33.6 23.8	34.2 23.3	31.9 23.2	27.6	28.4
4 สุราษฎร์ธานี	SURAT THANI	33.3 23.7	32.8 21.5	34.0 22.8	35.5 22.4	36.4 22.0	33.8 22.8	34.0 22.6	34.2 22.5	28.4	28.8
5 เกาะสมุย	Ko Samui	30.0 26.0	28.2 22.5	30.0 23.6	30.5 25.2	31.2 26.8	31.8 28.1	31.5 25.4	30.4 25.4	27.9	..
6 นครศรีธรรมราช	NAKHON SI THAMMARAT	30.7 23.6	28.0 22.6	31.3 22.2	32.2 23.1	33.0 23.9	32.5 24.4	34.0 23.6	31.7 23.3	27.5	28.2
7 สงขลา	SONGKHLA	31.9 24.3	32.8 23.7	32.8 24.5	32.7 24.4	32.4 24.4	33.5 24.5	33.8 24.6	32.8 24.3	28.6	28.6
8 ปัตตานี	PATTANI	31.3 22.4	33.3 22.8	33.0 23.1	32.8 23.4	33.1 23.8	33.4 23.5	33.8 23.2	33.0 23.2	28.1	28.5
9 นราธิวาส	NARATHIWAT	29.7 23.5	33.0 23.0	32.4 23.0	30.8 24.0	32.0 24.4	34.0 23.5	32.9 24.0	32.1 23.7	26.4	27.9
10 ระนอง	RANONG	33.0 21.5	35.1 21.5	34.4 20.8	35.3 22.6	37.0 22.2	37.4 21.4	36.0 22.3	35.4 21.8	28.6	28.5
11 ภูเก็ต	PHUKET	31.5 23.7	32.5 24.8	33.5 24.0	34.0 26.0	33.5 25.2	33.0 26.0	34.0 25.2	33.1 25.0	29.1	28.7
12 สนามบินภูเก็ต	Phuket Airport	32.2 23.9	33.0 23.0	33.8 25.2	34.5 24.0	34.0 23.6	33.9 24.7	34.0 25.2	33.6 24.2	28.9	28.4
13 สนามบินตรัง	Trang Airport	34.6 24.4	32.9 22.4	35.3 23.9	35.8 24.7	35.0 24.6	37.1 23.8	37.2 23.1	35.4 23.8	29.6	29.1

แก้ไขเพิ่มเติมรายงานอากาศประจำสัปดาห์ฉบับที่ ๑๒/๒๕๑๖ เนื่องจากได้รับรายงานภายหลัง

Correction in weekly weather report No. 12/1973 for late report rainfall data

สถานีฝน	Station	วันที่และจำนวนน้ำฝนเป็นมิลลิเมตร Date and amount of rainfall in millimeters							ฝนรวม มม. Total rainfall mm.	ฝนรวมตั้งแต่ 1 มกราคม Accumulative rainfall since 1 January	
		มีนาคม March								ปริมาณ มม. Amount mm.	สูงต่ำกว่าปกติ Above or below Normal
		19	20	21	22	23	24	25			
ภาคเหนือ	NORTHERN PART										
4 เชียงของ	Chiang Khong							7.4	7.4	113.1	+ 77.1
6 แมสรวย	Mae Suai							16.3	16.3	80.2	+ 41.0
9 เวียงปาเป้า	Wiang Pa Pao							21.3	21.3	53.3	+ 38.8
10 พาน	Phan							11.6	42.3	105.1	+ 90.2
11 แม่ใจ	Mae Chai							6.8	6.8	24.3	- 5.7
12 พะเยา	Phayao							6.8	7.9	56.7	+ 37.2
22 เชียงดาว	Chiang Dao							35.2	35.2	35.2	+ 2.8
23 แมแตง	Mae Taeng							18.1	18.1	65.4	+ 43.4
25 สันทราย	San Sai							9.1	9.8	26.6	+ 4.2
26 ดอยสะเก็ด	Doi Saket							17.3	17.3	39.0	+ 15.7
28 หางดง	Hang Dong							37.8	47.2	70.0	+ 48.4
30 สันปาตอง	San Pa Tong							23.8	23.8	42.8	+ 13.5
31 จอมทอง	Chom Thong							60.0	60.0	85.4	+ 53.8
32 ฮอด	Hot							13.1	13.1	41.8	+ 13.8
33 ลำพูน	LAMPHUN						20.7	60.4	81.1	98.9	+ 79.6
34 ป่าซาง	Pa Sang							37.0	37.0	80.3	+ 56.5
35 ลี้	Li							33.7	68.0	140.2	+101.4
38 แจหม	Chae Hom							52.7	52.7	81.1	+ 71.4
39 เกาะคา	Ko Kha							27.6	28.5	52.2	+ 29.5
40 สบปราบ	Sop Prap							13.6	29.0	47.2	+ 29.1
41 เถิน	Thoen							50.8	150.7	167.1	+150.2
42 แมพริก	Mae Phrik							14.5	14.5	83.6	+ 65.5
44 สอง	Song						36.5	65.7	102.2	201.1	+171.5
46 เดนชัย	Den Chai							52.1	52.1	172.5	+146.3
48 ทุงชาง	Thung Chang							7.2	27.9	28.8	- 14.2
49 เชียงกลาง	Chiang Klang			3.4					3.4	113.8	..
56 นำปาด	Nam Pat					28.5			28.5	89.2	+ 59.3
58 ทาปลา	Tha Pla							10.1	10.1	20.9	- 24.6
59 ลับแล	Laplae						9.6	16.3	25.9	111.0	+ 75.4
65 สุโขทัย	SUKHOTHAI							36.4	36.4	85.6	+ 51.2
66 ทุงเสลี่ยม	Thung Saliam						28.5	40.3	68.8	120.3	+ 82.4
68 กงไกรลาศ	Kong Krailat						63.7	0.6	64.3	120.0	+ 83.4
74 บางกระทุม	Bang Kratum						10.1		10.1	112.6	+ 68.5
85 หลมสัก	Lom Kao						25.0		32.2	59.4	+ 2.1

สถานีฝน	Station	วันที่และจำนวนน้ำฝนเป็นมิลลิเมตร Date and amount of rainfall in millimeters							ฝนรวม มม. Total rainfall mm.	ฝนรวมตั้งแต่ 1 มกราคม Accumulative rainfall since 1 January	
		มีนาคม March								ปริมาณ มม. Amount mm.	สูงต่ำกว่าปกติ Above or below Normal
		19	20	21	22	23	24	25			
ภาคตะวันออกเฉียงเหนือ	NORTHEASTERN PART										
2 บ้านแพง	Ban Phaeng						16.4		16.4	17.2	- 44.7
3 ท่าอุเทน	Tha Uthen						4.5		4.5	4.5	- 56.6
9 สหัสขันธ์	Sahatsakhan						30.2		30.2	30.2	- 22.5
57 จัตุรพักตรพิมาน	Chaturaphak Phiman							2.5	2.5	2.5	- 27.0
58 เกษตรวิสัย	Kaset Wisai							20.7	20.7	20.7	- 10.6
2 โชคชัย	Chok Chai					4.5		0.6	39.7	39.7	- 14.8
6 สะตึก	Satuk							13.9	14.5	14.5	- 37.1
7 ลำปลายมาศ	Lam Phai Mat						16.8		36.2	36.2	- 18.8
8 นางรอง	Nong Rong					15.8	18.5	0.3	34.6	36.2	- 16.4
6 ราษีไศล	Rasi Salai							1.9	1.9	1.9	- 36.5
3 อำนาจเจริญ	Amnat Charoen							0.5	0.5	30.0	- 10.9
ภาคกลาง	CENTRAL PART										
1 บ้านไร่	Ban Rai							20.0	20.0	67.5	+ 14.3
4 บ้านหมี่	Ban Mi					15.0	63.4		100.4	132.2	+ 72.9
6 ชัยบาดาล	Chai Badan						0.3		48.5	83.5	+ 27.8
1 เดิมบางนางบวช	Doembang Nangbuat						18.2		18.2	18.2	- 35.0
5 อู่ทอง	U Thong						4.8		4.8	10.4	- 19.7
6 บางปลาม้า	Banb Pa Ma						10.9		10.9	10.9	- 16.2
9 พระนครศรีอยุธยา	PHRA NAKHON SI AYUTTHAYA						3.8		53.5	71.8	+ 17.0
4 บางไทร	Bang Sai						16.6		66.4	66.4	
5 บางปะอิน	Bang Pa-in						8.3		44.7	44.7	
7 หนองเสือ	Nong Sua						11.4		75.[illegible]	[illegible]2.5	
8 ธัญบุรี	Thanyaburi						9.1		11.8	11.6	
1 นนทบุรี	NONTHABURI						65.8		65.8	65.8	+ 7.9
2 บางบัวทอง	Bang Bua Thong						15.8		15.8	29.3	
9 สมุทรสงคราม	SAMUT SONGKHRAM						25.5		25.5	52.6	+ 22.5
0 บางคนที	Bang Khonthi						9.2		9.2	12.3	
ภาคตะวันออก	EASTERN PART										
8 ศรีมหาโพธิ	Si Maha Phot							1.5	23.0	45.8	
0 สระแก้ว	Sa Kaeo							1.5	41.5	137.3	
1 วัฒนานคร	Watthana Nakhon							20.3	25.1	36.9	
7 บ้านบึง	Ban Bung						9.8		21.1	62.5	
1 ระยอง	RAYONG							8.7	17.4	104.4	+ 19.4
2 บ้านค่าย	Ban Khai							1.2	38.4	112.2	
3 แกลง	Klaeng							1.0	67.8	113.7	
5 ท่าใหม่	Tha Mai						40.0		40.0	100.5	

สถานีฝน	Station	วันที่และจำนวนน้ำฝนเป็นมิลลิเมตร Date and amount of rainfall in millimeters							ฝนรวม มม. Total rainfall mm.	ฝนรวมตั้งแต่ 1 มกราคม Accumulative rainfall since 1 January	
		มีนาคม March								ปริมาณ มม. Amount mm.	สูงต่ำกว่าปกติ Above or below Normal
		19	20	21	22	23	24	25			
27 ตราด	TRAT						22.6		35.1	138.3	- 29.6
28 เขาสมิง	Khao Saming							50.4	50.4	108.9	
29 แหลมงอบ	Laem Ngop							2.0	33.0	70.1	
ภาคใต้	SOUTHERN PART										
5 ชะอำ	Cha-am							27.0	27.0	29.4	
8 ปุราณบุรี	Pran Buri							15.4	15.4	69.6	
10 ท่าแซะ	Tha Sae							4.1	4.6	130.6	
11 สวี	Sawi							18.7	18.7	18.7	
14 ไชยา	Chaiya							35.7	35.7	41.1	
16 พุนพิน	Phunphin						1.2	0.5	1.7	10.7	
17 ท่าฉาง	Tha Chang							19.0	19.0	21.9	
22 ท่าศาลา	Tha Sala							12.6	12.6	73.6	
25 รอนพิบูลย์	Ron Phibun							56.4	79.4	103.6	
26 ปากพนัง	Pak Phanang							68.3	103.7	144.2	
28 ควนขนุน	Khuan Khanun							0.5	0.5	62.3	
32 รัตภูมิ	Rattaphum							30.1	49.6	159.9	
33 หาดใหญ่	Hai Yai							60.5	60.5	91.6	
36 หนองจิก	Nong Chik							95.0	95.0	204.3	
37 ยะหริ่ง	Yaring							52.8	52.8	78.1	
38 มายอ	Mayo							54.6	54.6	172.7	
40 ปะนาเระ	Panare							68.5	68.5	74.3	
41 ยะลา	YALA							107.7	107.7	245.7	
43 รามัน	Raman							93.7	93.7	224.1	
44 บันนังสตา	Bannang Satar							11.2	11.2	187.6	
45 เบตง	Betong							2.1	2.1	98.6	
47 ยิ่งอ	Yi-ngo							42.7	42.7	202.4	
49 ตากใบ	Tak Bai							97.4	97.4	144.5	
50 สุไหงโกลก	Sungai Kolok							76.0	76.0	231.5	
53 พังงา	PHANGNGA							36.0	134.2	165.7	- 55.5
54 ตะกั่วป่า	Takua Pa							10.6	101.1	118.6	
55 กะปง	Kapong					13.7	25.5	12.5	64.7	144.8	
57 ตะกั่วทุ่ง	Takua Thung							19.0	187.4	251.2	
58 ทับปุด	Thap Put							12.7	21.9	104.2	
61 กระบี่	KRABI							39.6	50.4	77.9	
63 คลองทอม	Khlong Tom							50.4	50.4	83.6	
66 สิเกา	Sikao							6.1	32.3	94.7	
68 ปะเหลียน	Palian							7.4	7.4	62.8	

กรมอุตุนิยมวิทยา กระทรวงคมนาคม

รายงานอากาศประจำสัปดาห์ ระหว่างวันที่ ๒ — ๘ เมษายน ๒๕๑๖

และ

การคาดหมายลักษณะอากาศ ระหว่างวันที่ ๙ — ๑๕ เมษายน ๒๕๑๖

ฉบับที่ ๑๔/๒๕๑๖

นาวาเอก ดร. เจริญ เจริญรัชต์ภาคย์

อธิบดีกรมอุตุนิยมวิทยา

METEOROLOGICAL DEPARTMENT
MINISTRY OF COMMUNICATIONS
BANGKOK, THAILAND

WEEKLY WEATHER REPORT

DURING THE PERIOD 2 – 8 APRIL 1973

AND

WEATHER OUTLOOK

DURING 9 – 15 APRIL 1973

No. 14/1973

Charoen Charoen-rajapark

Captain, R.T.N

Director — General

U. S. Dep

หมายเหตุ

๑. สถานีของกรมอุตุนิยมวิทยา (ที่มีเครื่องหมาย *) ทำการตรวจวัดจำนวนฝนตกเวลา ๐๗.๐๐ น.ทุก ๆ วัน โดยเจ้าหน้าที่ของกรมอุตุนิยมวิทยา ดังนั้น จำนวนฝนรายวันในรายงานเล่มนี้ หมายถึงปริมาณฝนรวมในช่วงเวลา ๒๔ ชม. ตั้งแต่เวลา ๐๗.๐๐ น.ของวันที่แจ้งไว้ในรายงานจนถึงเวลา ๐๗.๐๐ น.ของวันรุ่งขึ้น

๒. สถานีฝน (ที่ไม่มีเครื่องหมาย *) ตามอำเภอหรือจังหวัด ทำการตรวจวัดจำนวนฝนตกเวลา ๐๙.๐๐ น. ทุก ๆ วัน โดยเจ้าหน้าที่ที่อยู่ในอำเภอหรือจังหวัดที่ได้รับการแต่งตั้งจากกรมอุตุนิยมวิทยา ดังนั้น จำนวนฝนรายวัน หมายถึงปริมาณฝนรวมในช่วงเวลา ๒๔ ชม. ตั้งแต่เวลา ๐๙.๐๐ น.ของวันที่แจ้งไว้ในรายงานจนถึงเวลา ๐๙.๐๐ น.ของวันรุ่งขึ้น

๓. ข้อมูลฝนและอุณหภูมิ ที่พิมพ์ในรายงานประจำสัปดาห์เล่มนี้ เป็นผลการตรวจวัดฝนที่เจ้าหน้าที่ผู้ทำการตรวจรายงานส่งมายังกรมอุตุนิยมวิทยาทุก ๆ วัน ภายหลังการตรวจดังนี้.–

- สถานีของกรมอุตุนิยมวิทยา ส่งรายงานทางวิทยุสื่อสารและโทรเลข
- สถานีฝนตามอำเภอหรือจังหวัด ส่งรายงานทางโทรเลข

รายงานดังกล่าวนี้จะส่งมาถึงกรมอุตุนิยมวิทยาตั้งแต่เวลาประมาณ ๐๗.๐๐ น. จนถึงเวลา ๑๙.๐๐ น. ทุก ๆ วัน

๔. ข้อมูลต่าง ๆ เหล่านี้ได้ดำเนินการจัดพิมพ์จากรายงานที่ได้รับทางวิทยุสื่อสารและโทรเลข โดยยังไม่ได้ทำการตรวจสอบ เพื่อสนองความต้องการแก่ผู้ใช้อย่างรีบด่วน ดังนั้น ผู้ใช้จึงควรพิจารณาข้อมูลก่อนที่จะนำไปใช้ หากมีข้อสงสัยประการใด โปรดติดต่อสอบถามเจ้าหน้าที่แผนกสถิติฝน กองอุตุนิยมวิทยาอุทก

๕. สัญญลักษณ์ต่าง ๆ มีความหมายดังต่อไปนี้.–

ช่องว่าง	แสดงว่า	ไม่มีฝนหรือยังไม่ได้รับรายงานประจำวัน
T	"	ฝนตกเล็กน้อยวัดได้ไม่ถึง ๐.๑ มม.
*	"	เป็นสถานีของกรมอุตุนิยมวิทยา

กองอุตุนิยมวิทยาอุทก กรมอุตุนิยมวิทยา
บางกะปิ กรุงเทพมหานคร

โทร. ๙๑๖๐๕๓, ๙๐๐๑๗๘

การคาดหมายลักษณะอากาศใน ๗ วันข้างหน้า

ตั้งแต่วันที่ ๙ – ๑๕ เมษายน ๒๕๑๖

ลักษณะทั่วไป

บริเวณความกดอากาศต่ำอันเนื่องจากความร้อนยังคงปกคลุมประเทศไทยตอนบน บริเวณความกดอากาศสูงในมองโกเลียมีกำลังแรงขึ้น

ภาคเหนือ ภาคตะวันออกเฉียงเหนือ ภาคกลาง ภาคตะวันออก อ่าวไทย ฝั่งตะวันออก	ตลอดสัปดาห์จะมีฝนเล็กน้อยเป็นบางแห่งและอุณหภูมิจะสูงขึ้นทั่วไป คาดว่า ในตอนปลายสัปดาห์อาจมีพายุฝนฟ้าคะนองได้เป็นแห่ง ๆ
อ่าวไทย ฝั่งตะวันตก	ตลอดสัปดาห์จะมีฝนหรือฝนฟ้าคะนอง เป็นบางแห่ง ลมทะเลมีกำลังค่อนข้างแรงในระหว่างบ่ายถึงค่ำ
ภาคใต้ ฝั่งตะวันตก	ตลอดสัปดาห์จะมีฝนหรือฝนฟ้าคะนองกระจาย
กรุงเทพมหานคร	ตลอดสัปดาห์ท้องฟ้าโปร่ง เป็นส่วนมาก และอุณหภูมิจะสูงขึ้น คาดว่า ในตอนปลายสัปดาห์อาจมีพายุฝนฟ้าคะนองได้เป็นแห่ง ๆ

กรมอุตุนิยมวิทยา
๙ เม.ย. ๑๖

Weather Outlook for the period 9 - 15 April 1973

General Situation

Heat low will continue to cover the Upper Thailand. A high pressure cell over Mongolia is increasing its intensity.

Northern Part: Northeastern Part: Central Part: Eastern Part: Gulf of Thailand, East Coast:	Throughout the week, light isolated showers with an increase in temperature in most places. Possible isolated thundersterms expected during the last period of the week.
Gulf of Thailand, West Coast:	Throughout the week, isolated showers or thundershowers. Rather active sea breezes during the afternoon and evening.
Southern Thailand, West Coast:	Throughout the week, scattered showers or thundershowers.
Bangkok Metropolis:	Throughout the week, mostly fair with an increase in temperature. Possible isolated thundersterms expected during the last period of the week.

Meteorological Department
9 April 1973

สรุปลักษณะอากาศทั่วไปในรอบสัปดาห์
ตั้งแต่วันที่ ๒ – ๘ เมษายน ๒๕๑๖

๑. ในตอนต้นสัปดาห์ หย่อมความกดอากาศต่ำ เนื่องจากความร้อนยังคงปกคลุมประเทศไทยตอนบน ทำให้อากาศร้อนอบอ้าวโดยทั่วไป ในตอนกลางสัปดาห์บริเวณความกดอากาศสูงจากประเทศจีนทวีกำลังแรงขึ้นและแผ่ลงมาปกคลุมถึงภาคตะวันออกเฉียงเหนือของประเทศไทย ทำให้มีฝนและฝนฟ้าคะนอง เป็นบางแห่งในภาคตะวันออกเฉียงเหนือ บริเวณตอนล่างของภาคเหนือและภาคตะวันออก ส่วนตอนปลายสัปดาห์มีความกดอากาศสูงนี้อ่อนกำลังลงและหย่อมความกดอากาศต่ำเริ่มปกคลุมบริเวณประเทศไทยตอนบนอีก

๒. ปรากฏว่าในตอนต้นสัปดาห์มีฝนเล็กน้อยถึงปานกลาง เป็นบางแห่งในบริเวณตอนล่างของภาคตะวันออกเฉียงเหนือและภาคใต้ ในตอนกลางสัปดาห์มีฝนและฝนฟ้าคะนอง เป็นแห่ง ๆ ในบริเวณตอนล่างของภาคเหนือ ภาคตะวันออกเฉียงเหนือ ภาคกลาง ภาคตะวันออกและภาคใต้ฝั่งตะวันตก โดยมีฝนตกหนักถึงหนักมากเป็นบางแห่ง สำหรับตอนปลายสัปดาห์มีฝนเพียงเล็กน้อย เป็นบางแห่งในภาคตะวันออกเฉียงเหนือ ภาคตะวันออก และบริเวณตอนล่างของภาคใต้ ก็มีพายุฝนฟ้าคะนองและฝนตกหนักมากวัดได้ ๙๔.๓ มม.ที่ อ.เมือง จ.ปราจีนบุรี เมื่อวันที่ ๗ เม.ย. ส่วนภาคอื่น ๆ ไม่มีฝน

๓. ในระหว่างสัปดาห์ รายงานอุณหภูมิสูงสุดในภาคต่าง ๆ ของประเทศไทยมีดังนี้.–

ภาคเหนือ	๓๙.๗°ซ.ที่ อ.หล่มสัก	จ.เพชรบูรณ์	เมื่อวันที่ ๔	เม.ย.
ภาคตะวันออกเฉียงเหนือ	๔๑.๓°ซ.ที่ อ.โกสุมพิสัย	จ.มหาสารคาม	" ๒	"
ภาคกลาง	๔๑.๗°ซ.ที่ อ.เมือง	จ.กาญจนบุรี	" ๓	"
ภาคตะวันออก	๓๙.๔°ซ.ที่ อ.กบินทร์บุรี	จ.ปราจีนบุรี	" ๔	"
ภาคใต้	๓๙.๐°ซ.ที่ อ.เมือง	จ.ชุมพร	" ๓	"

กรมอุตุนิยมวิทยา
๔ เม.ย.๑๖

General Situation
Period 2 – 8 April 1973

1. In the beginning period, low pressure cells still covered Upper Thailand, and warm weather was experienced in general. In the middle period, high pressure area from China increased its strength and extended its wedge to cover the northeastern part of Thailand. Consequently, isolated rainshowers and thundershowers occurred in the northeastern part, the lower portion of the northern part and the eastern part. In the end of the week, the wedge of the high pressure area weakened and low pressure cells began to dominate Upper Thailand again.

2. In the beginning period, isolated light to moderate rainfalls were reported in the lower portion of the northeastern part and the southern part. In the middle period, isolated rainshowers and thundershowers were experienced in the lower portion of the northern part, the northeastern, central and eastern parts and the west coast of the southern part, with isolated heavy to very heavy rainfalls. And in the end of the week, isolated light rainshowers occurred in the northeastern part, the eastern part and the lower portion of the southern part, with thundershowers and very heavy falls of 94.3 mm. at Amphoe Muang, Prachin Buri on 7 April. While no rain was experienced in the other areas.

3. During the week the highest temperatures in the various parts of Thailand were as follows:-

Northern Part	39.7°C.at Lom Sak	on 4 April
Northeastern Part	41.5°C.at Kosum Phisai	" 2 "
Central Part	41.7°C.at Kanchanaburi	" 3 "
Eastern Part	39.8°C.at Kabin Buri	" 4 "
Southern Part	39.0°C.at Chumphon	" 3 "

Meteorological Department
9 April 1972

<u>ข่าวอากาศเพื่อการเกษตรประจำสัปดาห์</u>

เมื่อวันที่ ๒ - ๘ เมษายน มีลักษณะอากาศซึ่งพอสรุปได้ดังต่อไปนี้.-

ในตอนต้นสัปดาห์ หย่อมความกดอากาศต่ำเนื่องจากความร้อนยังคงปกคลุมประเทศไทยตอนบน ทำให้อากาศร้อนอบอ้าวโดยทั่วไป ในตอนกลางสัปดาห์บริเวณความกดอากาศสูงจากประเทศจีนหวีกำลังแรงขึ้นและแผ่ลิ้มลงมาปกคลุมถึงภาคตะวันออกเฉียงเหนือของประเทศไทย ทำให้มีฝนและฝนฟ้าคะนองเป็นบางแห่งในภาคตะวันออกเฉียงเหนือ บริเวณตอนล่างของภาคเหนือ และภาคตะวันออก ส่วนในตอนปลายสัปดาห์ลิ้มความกดอากาศสูงนี้อ่อนกำลังลงและหย่อมความกดอากาศต่ำเริ่มปกคลุมบริเวณประเทศไทยตอนบนอีก

ปรากฏว่าในตอนต้นสัปดาห์มีฝนเล็กน้อยถึงปานกลางเป็นบางแห่งในบริเวณตอนล่างของภาคตะวันออกเฉียงเหนือและภาคใต้ ในตอนกลางสัปดาห์มีฝนและฝนฟ้าคะนองเป็นแห่ง ๆ ในบริเวณตอนล่างของภาคเหนือ ภาคตะวันออกเฉียงเหนือ ภาคกลาง ภาคตะวันออกและภาคใต้ฝั่งตะวันตก โดยมีฝนตกหนักถึงหนักมากเป็นบางแห่ง สำหรับตอนปลายสัปดาห์มีฝนเพียงเล็กน้อยเป็นบางแห่งในภาคตะวันออกเฉียงเหนือ ภาคตะวันออก และบริเวณตอนล่างของภาคใต้ ทั้งมีพายุฝนฟ้าคะนองและฝนตกหนักมากวัดได้ ๔๔.๐ มม.ที่ อ.เมือง จ.ปราจีนบุรี เมื่อวันที่ ๘ เม.ย. ส่วนภาคอื่น ๆ ไม่มีฝน

<u>ข้อควรทราบ</u>

ในระยะนี้ระดับอุณหภูมิของอากาศในภาคต่าง ๆ ยังอยู่ในเกณฑ์ร้อนโดยทั่วไป สำหรับในสัปดาห์นี้จะมีฝนเล็กน้อยเป็นบางแห่งในภาคเหนือ ภาคตะวันออกเฉียงเหนือ ภาคกลาง และภาคตะวันออก แต่อาจมีฝนฟ้าคะนองและพายุลมแรงเกิดขึ้นเป็นบางแห่งบางตำบลได้ในตอนปลายสัปดาห์ ดังนั้นกสิกรจึงควรระมัดระวัง อีกประการหนึ่งเนื่องจากอุณหภูมิของอากาศโดยเฉพาะในภาคเหนือและภาคตะวันออกเฉียงเหนือยังคงร้อนอยู่ กสิกรจึงควรระมัดระวังอันตรายอันเกิดจากไฟไหม้ป่า ส่วนภาคใต้ตลอดสัปดาห์จะมีฝนหรือฝนฟ้าคะนองกระจาย โดยเฉพาะทางด้านฝั่งตะวันตก.

กองอากาศเกษตร กรมอุตุนิยมวิทยา

๙ เมษายน ๒๕๑๖

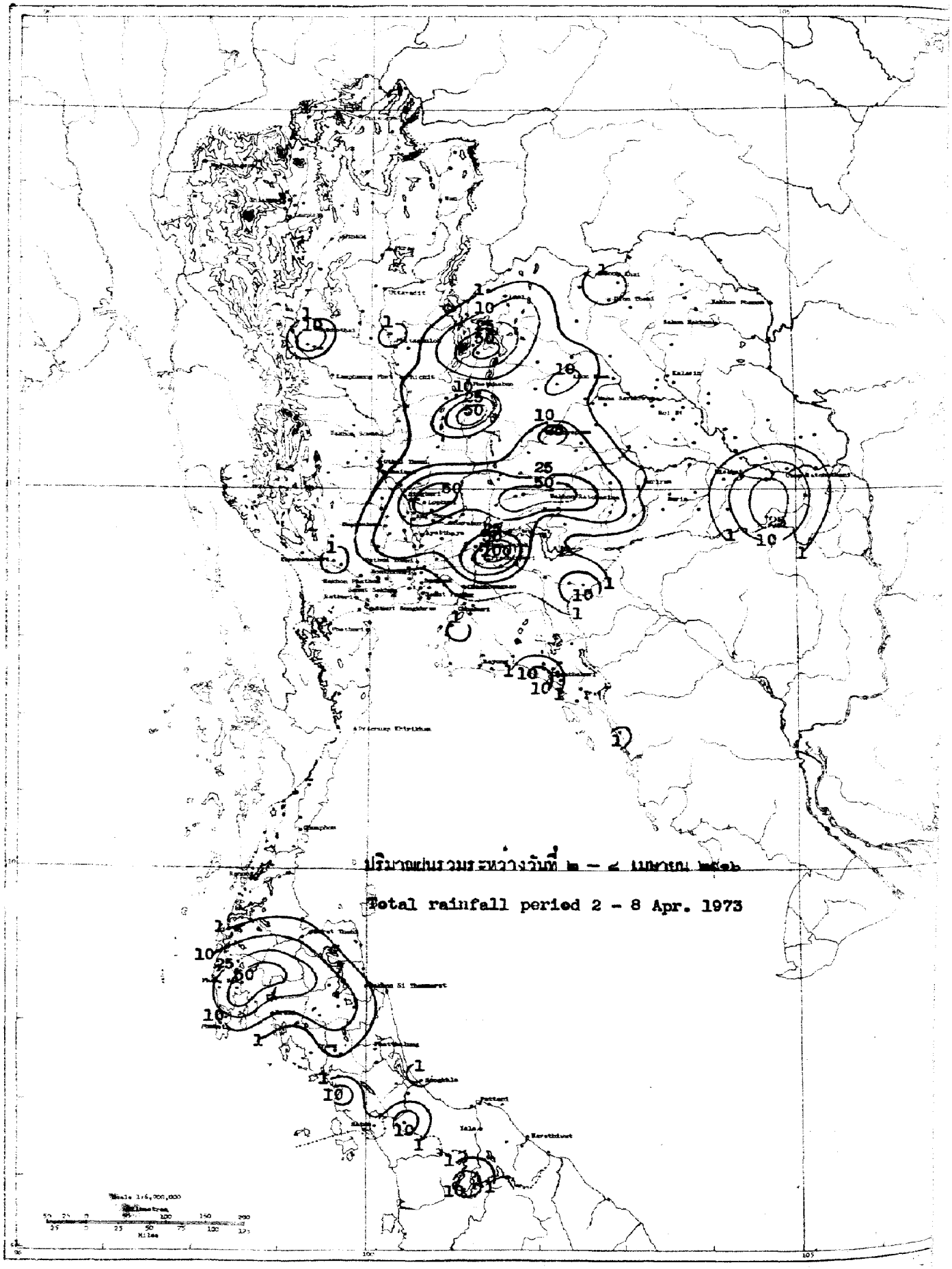
ปริมาณฝนรวมระหว่างวันที่ ๒ - ๘ เมษายน ๒๕๑๖
Total rainfall period 2 - 8 Apr. 1973

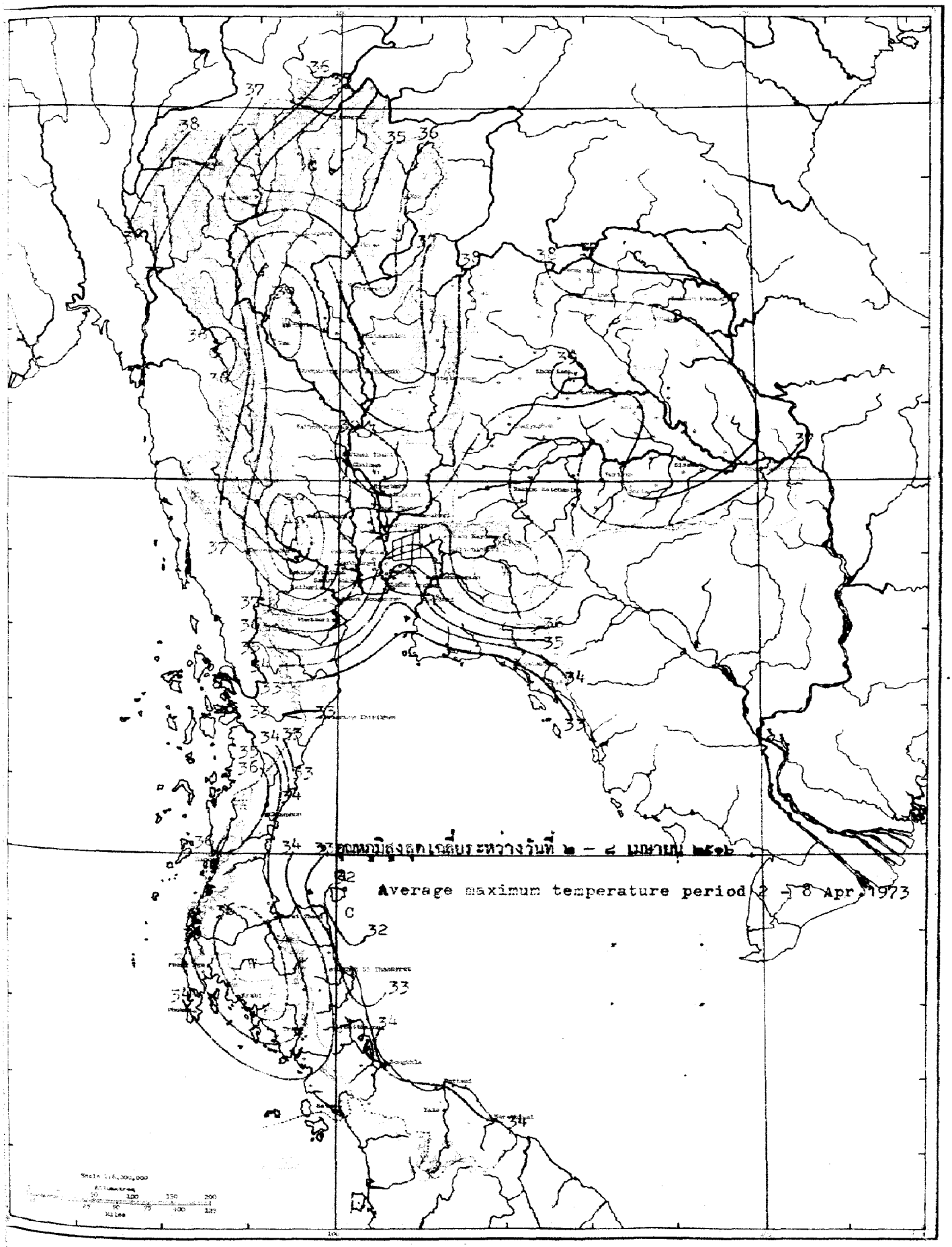
อุณหภูมิสูงสุดเฉลี่ยระหว่างวันที่ ๒ - ๘ เมษายน ๒๕๑๖
Average maximum temperature period 2 - 8 Apr. 1973

สถานีฝน	Station	วันที่และจำนวนน้ำฝนเป็นมิลลิเมตร Date and amount of rainfall in millimetres เมษายน April 2	3	4	5	6	7	8	ฝนรวม มม. Total rainfall mm.	ฝนรวมตั้งแต่ 1 มกราคม Accumulative rainfall since 1 January ปริมาณ มม. Amount mm.	สูงต่ำกว่าปกติ Above or below Normal
ภาคเหนือ	**NORTHERN PART**										
1 **เชียงราย**	**CHIANG RAI***								0.0	109.5	+ 54.9
2 แม่สาย	Mae Sai								0.0	89.0	+ 42.2
3 เชียงแสน	Chiang Saen								0.0	73.2	+ 17.3
4 เชียงของ	Chiang Khong								0.0	113.1	+ 63.6
5 แม่จัน	Mae Chan								0.0	52.0	+ 11.7
6 แม่สรวย	Mae Suai								0.0	87.0	+ 29.8
7 เทิง	Thoeng								0.0	60.1	+ 7.1
8 เชียงคำ	Chiang Kham								0.0	112.9	+ 64.2
9 เวียงป่าเป้า	Wiang Pa Pao								0.0	18.6	+ 34.7
10 พาน	Phan								0.0	105.1	+ 89.6
11 แม่ใจ	Mae Chai								0.0	24.3	- 37.0
12 พะเยา	Phayao								0.0	33.3	+ 23.4
13 จุน	Chun								0.0	75.7	+ 40.3
14 **แม่ฮ่องสอน**	**MAE HONG SON***								0.0	26.3	+ 5.3
15 ปาย	Pai								0.0	0.0	- 29.2
16 ขุนยวม	Khun Yuam								0.0	18.0	+ 2.1
17 แม่ลาน้อย	Mae La Noi								0.0	0.0	..
18 แม่สะเรียง	Mae Sariang*								0.0	20.8	- 3.0
19 **เชียงใหม่**	**CHIANG MAI***								0.0	86.5	+ 49.4
20 ฝาง	Fang								0.0	31.2	+ 12.4
21 แม่อาย	Mae Ai								0.0	0.0	..
22 เชียงดาว	Chiang Dao								0.0	39.9	- 4.5
23 แม่แตง	Mae Taeng								0.0	65.4	+ 39.5
24 แม่ริม	Mae Rim								0.0	53.4	+ 24.3
25 สันทราย	San Sai								0.0	26.6	- 5.3
26 ดอยสะเก็ด	Doi Saket								0.0	39.0	+ 3.6
27 สันกำแพง	San Kamphaeng								0.0	0.0	- 20.6
28 หางดง	Hang Dong								0.0	70.0	+ 39.8
29 สารภี	Saraphi								0.0	5.3	..
30 สันป่าตอง	San Pa Tong								0.0	42.8	- 2.7
31 จอมทอง	Chom Thong								0.0	85.4	+ 46.1
32 ฮอด	Hot								0.0	41.8	+ 9.5
33 **ลำพูน**	**LAMPHUN**								0.0	98.9	+ 77.2
34 ป่าซาง	Pa Sang								0.0	80.3	+ 48.5
35 ลี้	Li								0.0	140.2	+ 89.9
36 **ลำปาง**	**LAMPANG***								0.0	56.6	+ 15.0
37 งาว	Ngao								0.0	0.0	- 47.9
38 แจ้ห่ม	Chae Hom								0.0	81.1	+ 57.6
39 เกาะคา	Ko Kha								0.0	52.2	+ 11.5
40 สบปราบ	Sop Prap								0.0	47.2	+ 5.8

สถานีฝน	Station	วันที่และจำนวนน้ำฝนเป็นมิลลิเมตร Date and amount of rainfall in millimeters เมษายน April 2	3	4	5	6	7	8	ฝนรวม มม. Total rainfall mm.	ฝนรวมตั้งแต่ 1 มกราคม Accumulative rainfall since 1 January ปริมาณ มม. Amount mm.	สูงต่ำกว่าปกติ Above or below Normal
41 เถิน	Thoen								0.0	167.1	+ 30.9
42 แม่พริก	Mae Phrik								0.0	83.6	+ 58.5
43 แพร่	PHRAE *								0.0	107.2	+ 55.0
44 สอง	Song								0.0	201.1	+153.3
45 สูงเม่น	Sung Men								0.0	0.0	- 19.3
46 เด่นชัย	Den Chai								0.0	172.5	+139.6
47 น่าน	NAN *								0.0	96.3	+ 22.9
48 ทุ่งช้าง	Thung Chang								0.0	30.6	- 30.7
49 เชียงคลาง	Chiang Klang								0.0	113.8	..
50 ท่าวังผา	Tha Wang Pha *								0.0	117.2	+ 64.7
51 ปัว	Pua								0.0	193.1	+139.1
52 สา	Sa								0.0	105.7	+ 37.5
53 นาน้อย	Na Noi								0.0	92.1	+ 52.2
54 อุตรดิตถ์	UTTARADIT *								0.0	130.0	+ 60.0
55 ฟากท่า	Fak Tha								0.0	74.1	+ 5.0
56 น้ำปาด	Nam Pat								0.0	120.7	+ 74.1
57 สนามบินอุตรดิตถ์	Uttaradit Airport *								0.0	80.3	+ 10.8
58 ท่าปลา	Tha Pla								0.0	30.9	- 31.0
59 ลับแล	Laplae								0.0	112.3	+ 51.1
60 ตาก	TAK *				10.6				10.6	64.5	+ 29.2
61 เขื่อนภูมิพล	Bhumibol Dam *								0.0	123.8	+100.1
62 บ้านตาก	Ban Tak								0.0	0.0	- 46.1
63 แม่ระมาด	Mae Ramat								0.0	8.9	- 2.4
64 แม่สอด	Mae Sot *								0.0	26.5	+ 2.4
65 สุโขทัย	SUKHOTHAI								0.0	85.6	+ 40.8
66 ทุ่งเสลี่ยม	Thung Saliam								0.0	120.3	+ 82.2
67 สวรรคโลก	Sawankhalok								0.0	0.0	- 33.1
68 กงไกรลาศ	Kong Krailat								0.0	120.0	+ 68.9
69 บ้านด่านลานหอย	Ban Dan Lan Hoi								0.0	0.0	- 64.0
70 พิษณุโลก	PHITSANULOK *				2.6				2.6	106.5	+ 44.5
71 นครไทย	Nakhon Thai								0.0	0.0	- 75.0
72 พรหมพิราม	Phrom Phiram								0.0	11.0	- 44.1
73 วังทอง	Wang Thong				T				T	69.0	+ 8.2
74 บางกระทุ่ม	Bang Krathum								0.0	112.6	+ 54.2
75 กำแพงเพชร	KAMPHAENG PHET								0.0	206.2	+156.3
76 พรานกระต่าย	Phan Kratai								0.0	80.8	+ 16.9
77 คลองขลุง	Khlong Khlung								0.0	143.3	+106.6
78 ขาณุวรลักษบุรี	Khanu Woralaksaburi								0.0	31.2	- 30.8
79 พิจิตร	PHICHIT				0.9				0.9	72.2	+ 12.3
80 สามง่าม	Sam Ngam								0.0	0.0	- 38.6
81 ตะพานหิน	Taphan Hin								0.0	59.9	+ 9.7

สถานีฝน	Station	วันที่และจำนวนน้ำฝนเป็นมิลลิเมตร Date and amount of rainfall in millimeters เมษายน April 2	3	4	5	6	7	8	ฝนรวม มม. Total rainfall mm.	ฝนรวมตั้งแต่ 1 มกราคม Accumulative rainfall since 1 January ปริมาณ มม. Amount mm.	สูงต่ำกว่าปกติ Above or below Normal
82 บางมูลนาก	Bang Mun Nak								0.0	37.6	- 30.8
83 โพทะเล	Pho Thale								0.0	0.0	- 33.4
84 **เพชรบูรณ์**	**PHETCHABUN***			7.9					7.9	79.0	- 16.2
85 หล่มเก่า	Lom Kao			44.6					44.6	108.1	+ 32.4
86 หล่มสัก	Lom Sak*			60.3					60.3	88.3	- 4.8
87 ชนแดน	Chon Daen			8.7					8.7	153.9	+ 94.2
88 หนองไผ่	Nong Phai			84.3					84.3	147.5	+ 74.5
89 วิเชียรบุรี	Wichian Buri*			4.2	1.0				5.2	46.4	- 47.9
ภาคตะวันออกเฉียงเหนือ	**NORTHEASTERN PART**										
1 **เลย**	**LOEI***			3.2					3.2	65.2	- 25.6
2 เชียงคาน	Chiang Khan								0.0	69.9	- 15.6
3 ท่าลี่	Tha Li								0.0	30.4	- 26.1
4 ด่านซ้าย	Dan Sai			11.7					11.7	142.1	+ 49.1
5 วังสะพุง	Wang Saphung								0.0	7.2	- 83.6
6 **หนองคาย**	**NONG KHAI***				1.3				1.3	10.3	- 72.9
7 ศรีเชียงใหม่	Si Chiang Mai								0.0	48.0	- 25.3
8 ท่าบ่อ	Tha Bo								0.0	7.9	- 46.0
9 โพนพิสัย	Phon Phisai								0.0	10.5	- 41.6
10 บึงกาฬ	Bung Kan								0.0	10.2	- 63.9
11 เซกา	Seka								0.0	0.0	- 24.0
12 **อุดรธานี**	**UDON THANI***			1.3					1.3	5.3	- 80.9
13 เพ็ญ	Phen								0.0	21.8	- 27.2
14 กุมภวาปี	Kumphawapi								0.0	0.0	- 60.9
15 หนองหาร	Nong Han								0.0	0.0	- 40.2
16 หนองบัวลำภู	Nong Bua Lam Phu								0.0	24.2	..
17 **สกลนคร**	**SAKON NAKHON***								0.0	T	- 88.5
18 วานรนิวาส	Wanon Niwat								0.0	T	- 83.5
19 สว่างแดนดิน	Sawang Daen Din								0.0	28.1	- 54.8
20 พรรณานิคม	Phanna Nikhom								0.0	5.2	- 75.6
21 **นครพนม**	**NAKHON PHANOM***								0.0	8.9	- 86.7
22 บ้านแพง	Ban Phaeng								0.0	17.2	- 80.9
23 ท่าอุเทน	Tha Uthen								0.0	4.5	- 76.7
24 นาแก	Na Kae								0.0	4.7	- 97.3
25 ธาตุพนม	That Phanom								0.0	0.0	- 92.5
26 มุกดาหาร	Mukdahan*								0.0	1.1	- 79.1
27 **กาฬสินธุ์**	**KALASIN**								0.0	2.5	- 63.7
28 ยางตลาด	Yang Talat								0.0	T	- 79.7
29 สหัสขันธ์	Sahatsakhan								0.0	32.4	- 40.6
30 กุฉินารายณ์	Kuchinarai								0.0	9.0	- 35.4
31 กมลาไสย	Kamalasai			T					T	T	- 70.5
32 **ร้อยเอ็ด**	**ROI ET***								0.0	3.5	- 65.4

สถานีฝน	Station	วันที่และจำนวนน้ำฝนเป็นมิลลิเมตร Date and amount of rainfall in millimeters เมษายน April 2	3	4	5	6	7	8	ฝนรวม มม. Total rainfall mm.	ฝนรวมตั้งแต่ [illegible] Accumulative [illegible] since [illegible] January ปริมาณ มม. Amount mm.	สูงต่ำกว่าปกติ Above or below Normal
33 โพนทอง	Phon Thong								0.0	0.0	- 57.7
34 ธาตุพนม	Thawatchaburi								0.0	0.0	- 65.5
35 อาจสามารถ	At Samat								0.0	0.0	- 48.2
36 เสลภูมิ	Selaphum								0.0	0.0	- 73.8
37 จตุรพักตร์พิมาน	Chaturaphak Phiman								0.0	3.6	- 47.9
38 เกษตรวิสัย	Kaset Wisai								0.0	20.7	- 28.7
39 สุวรรณภูมิ	Suwannaphum								0.0	20.7	- 47.3
40 มหาสารคาม	MAHA SARAKHAM								0.0	T	- 87.6
41 เชียงยืน	Chiang Yun								0.0	3.4	- 58.9
42 กันทรวิชัย	Kantharawichai								0.0	0.0	- 72.1
43 โกสุมพิสัย	Kosum Phisai *								0.0	0.9	- 83.7
44 บรบือ	Borabu								0.0	0.0	- 91.6
45 วาปีปทุม	Wapi Pathum								0.0	0.1	- 38.4
46 พยัคฆภูมิพิสัย	Phayakkhaphum Phisai								0.0	6.5	- 55.5
47 ขอนแก่น	KHON KAEN *								0.0	5.0	- 73.5
48 น้ำพอง	Nam Phong								0.0	0.0	- 54.1
49 ภูเวียง	Phu Wiang			4.2					4.2	4.2	- 78.5
50 ชุมแพ	Chum Phae			9.4		4.2			13.6	23.2	- 48.1
51 มัญจาคีรี	Mancha Khiri								0.0	43.0	- 16.2
52 ชนบท	Chonnabot			T					T	T	- 94.1
53 บ้านไผ่	Ban Phai								0.0	37.0	- 68.0
54 พล	Phon								0.0	22.9	- 70.3
55 หนองสองห้อง	Nong Song Hong								0.0	6.3	- 48.1
56 ชัยภูมิ	CHAIYAPHUM *			20.9	T	14.2			35.1	38.7	- 69.2
57 เกษตรสมบูรณ์	Kaset Sombun								0.0	3.6	- 60.9
58 ภูเขียว	Phu Khieo								0.0	0.0	- 73.9
59 คอนสวรรค์	Khon Sawan			3.0					3.0	16.3	- 48.1
60 จัตุรัส	Chatturat			12.4					12.4	18.1	-104.0
61 บำเหน็จณรงค์	Bamnet Narong								0.0	55.2	- 60.2
62 นครราชสีมา	NAKHON RATCHASIMA *			91.8					91.8	124.0	+ 15.9
63 บัวใหญ่	Bua Yai								0.0	0.0	- 84.1
64 คง	Khong			14.5					14.5	103.5	+ 33.5
65 ด่านขุนทด	Dan Khun Thot			35.0					35.0	35.0	- 25.9
66 โนนไทย	Non Thai			9.8					9.8	22.3	- 44.1
67 โนนสูง	Non Sung								0.0	0.0	- 79.5
68 พิมาย	Phimai								0.0	0.0	..
69 สีคิ้ว	Sikhiu			81.9					81.9	99.2	+ 21.3
70 สูงเนิน	Sung Noen			77.3					77.3	77.3	- 34.9
71 ปักธงชัย	Pak Thong Chai			6.6					6.6	50.2	- 31.8
72 โชคชัย	Chok Chai *			18.3					18.3	58.0	- 21.7
73 ครบุรี	Khon Buri								0.0	54.5	- 37.8

สถานีฝน	Station	วันที่และจำนวนน้ำฝนเป็นมิลลิเมตร Date and amount of rainfall in millimeters							ฝนรวม มม. Total rainfall mm.	ฝนรวมตั้งแต่ 1 มกราคม Accumulative rainfall since 1 January	
		เมษายน April								ปริมาณ มม. Amount mm.	สูงหรือต่ำกว่าปกติ Above or below Normal
		2	3	4	5	6	7	8			
74 **บุรีรัมย์**	**BURI RAM**			4.0					4.0	71.6	+ 11.5
75 พุทไธสง	Phutthaisong								0.0	0.0	- 80.2
76 สตึก	Satuk			6.9					6.9	21.4	- 53.3
77 ลำปลายมาศ	Lam Phai Mat								0.0	36.2	- 39.9
78 นางรอง	Nang Rong			18.6					18.6	54.8	- 23.6
79 **สุรินทร์**	**SURIN***			T					T	5.9	- 48.7
80 รัตนบุรี	Rattanaburi								0.0	0.0	- 62.2
81 ท่าตูม	Tha Tum*				T				T	T	- 40.0
82 ศีขรภูมิ	Sikhoraphum								0.0	0.0	- 47.8
83 ปราสาท	Prasat								0.0	29.5	- 25.7
84 สังขะ	Sangkha								0.0	0.0	- 46.2
85 **ศรีสะเกษ**	**SI SA KET**								0.0	0.0	- 47.5
86 ราษีไศล	Rasi Salai			3.4					3.4	5.3	- 57.6
87 กันทรารมย์	Kanthararom			27.8					27.8	27.8	- 3.7
88 ขุขันธ์	Khukhan			10.0					10.0	10.0	- 29.6
89 ขุนหาญ	Khun Han	3.1		4.3					7.4	9.5	- 44.0
90 กันทรลักษ์	Kantharalak	24.6		21.4					46.0	87.7	+ 35.5
91 **อุบลราชธานี**	**UBON RATCHATHANI***	T	T	13.1					13.1	35.2	- 43.7
92 เขมราฐ	Khemarat								0.0	16.8	- 51.6
93 อำนาจเจริญ	Amnat Charoen								0.0	30.0	- 38.5
94 ยโสธร	Yasothon								0.0	1.1	- 53.8
95 ตระการพืชผล	Trakan Phutphon								0.0	12.4	- 43.6
96 มหาชนะชัย	Maha Chana Chai								0.0	6.2	- 62.2
97 เขื่องใน	Khuang Nai								0.0	0.0	- 50.0
98 โขงเจียม	Khong Chiam								0.0	0.0	- 63.0
99 เดชอุดม	Det Udom		8.6						8.6	23.4	- 30.1
100 บุณฑริก	Buntharik								0.0	0.0	- 47.5
ภาคกลาง	**CENTRAL PART**										
1 **นครสวรรค์**	**NAKHON SAWAN***						T		T	108.6	+ 20.2
2 บรรพตพิสัย	Banphot Phisai								0.0	15.2	- 44.2
3 ชุมแสง	Chumsaeng								0.0	19.8	- 61.0
4 หนองบัว	Nong Bua								0.0	0.0	- 72.8
5 ลาดยาว	Lat Yao								0.0	24.0	- 36.0
6 ท่าตะโก	Tha Tako								0.0	0.0	- 88.7
7 พยุหคีรี	Phayuha Khiri								0.0	0.0	- 50.9
8 ตากฟ้า	Takfa								0.0	8.4	- 58.6
9 **อุทัยธานี**	**UTHAI THANI**								0.0	28.8	- 51.0
10 สว่างอารมณ์	Sawang Arom								0.0	25.3	- 9.7
11 บ้านไร่	Ban Rai								0.0	67.5	- 9.4
12 ทัพทัน	Thap than								0.0	28.8	- 52.8
13 หนองฉาง	Nong Chang								0.0	3.1	- 64.0

สถานีฝน	Station	วันที่และจำนวนน้ำฝนเป็นมิลลิเมตร Date and amount of rainfall in millimeters							ฝนรวม มม. Total rainfall mm.	ฝนรวมตั้งแต่ 1 มกราคม Accumulative rainfall since 1 January	
		เมษายน April								ปริมาณ มม. Amount mm.	สูงต่ำกว่าปกติ Above or below Normal
		2	3	4	5	6	7	8			
14 หนองขายย่าง	Nong Khayang								0.0	3.1	- 64.0
15 ชัยนาท	CHAI NAT								0.0	3.8	- 59.4
16 มโนรมย์	Manorom								0.0	46.5	- 24.1
17 วัดสิงห์	Wat Sing								0.0	9.7	- 77.8
18 หันคา	Hankha								0.0	0.0	- 61.2
19 สิงห์บุรี	SING BURI								0.0	35.1	- 33.1
20 อินทร์บุรี	In Buri								0.0	0.0	- 74.7
21 บางระจัน	Bang Rachan								0.0	12.4	- 66.7
22 พรหมบุรี	Phrom Buri								0.0	0.0	- 54.0
23 ลพบุรี	LOP BURI*								0.0	46.2	- 59.2
24 บ้านหมี่	Ban Mi								0.0	132.2	+ 55.2
25 บัวชุม	Bua Chum*			71.4	0.2		T		71.6	106.1	+ 5.7
26 ชัยบาดาล	Chai Badan			71.2			T		71.2	154.7	+ 76.0
27 พัฒนานิคม	Phatthana Nikhom								0.0	0.0	- 99.6
28 โคกสำโรง	Khok Samrong								0.0	52.8	- 15.6
29 ท่าวุ้ง	Tha Wung								0.0	2.2	- 69.6
30 สุพรรณบุรี	SUPHAN BURI*					5.2			5.2	60.4	- 9.9
31 เดิมบางนางบวช	Doembang Nangbuat								0.0	18.2	- 44.5
32 สามชุก	Sam Chuk								0.0	0.0	- 58.1
33 ดอนเจดีย์	Don Chedi								0.0	4.1	- 63.3
34 ศรีประจันต์	Si Phrachan								0.0	0.0	- 43.7
35 อู่ทอง	U Thong					13.9			13.9	24.3	- 20.4
36 บางปลาม้า	Bang Pa Ma								0.0	10.9	- 21.6
37 สองพี่น้อง	Song Phi Nong								0.0	0.0	- 33.8
38 อ่างทอง	ANG THONG								0.0	108.9	+ 40.0
39 โพธิ์ทอง	Pho Thong								0.0	23.0	- 45.3
40 ไชโย	Chaiyo								0.0	0.0	- 29.2
41 วิเศษชัยชาญ	Wiset Chai Chan								0.0	24.4	- 18.2
42 ป่าโมก	Pa Mok								0.0	46.0	- 4.3
43 สระบุรี	SARABURI				1.0				1.0	68.2	- 1.8
44 พระพุทธบาท	Phra Phutthabat								0.0	..	..
45 บ้านหมอ	Ban Mo								0.0	19.6	- 17.2
46 เสาไห้	Sao Hai								0.0	18.2	- 68.2
47 แก่งคอย	Kaeng Khio								0.0	59.4	+ 22.1
48 หนองแค	Nong Khae					18.6			18.6	86.0	- 12.6
49 พระนครศรีอยุธยา	PHRA NAKHON SI AYUTTHAYA								0.0	71.8	- 29.4
50 ท่าเรือ	Tha Rua								0.0	55.1	
51 ผักไห่	Phak Hai								0.0	95.3	
52 บางบาล	Bang Ban								0.0	6.3	
53 เสนา	Sena								0.0	0.0	
54 บางไทร	Bang Sai								0.0	66.4	

สถานีฝน	Station	วันที่และจำนวนน้ำฝนเป็นมิลลิเมตร Date and amount of rainfall in millimeters เมษายน April 2	3	4	5	6	7	8	ฝนรวม มม. Total rainfall mm.	ฝนรวมตั้งแต่ 1 มกราคม Accumulative rainfall since 1 January ปริมาณ มม. Amount mm.	สูงต่ำกว่าปกติ Above or below Normal
55 บางปะอิน	Bang Pa-in								0.0	44.7	
56 ปทุมธานี	**PATHUM THANI**								0.0	1.4	- 92.2
57 หนองเสือ	Nong Sua								0.0	116.2	
58 ธัญบุรี	Thanyaburi								0.0	11.6	
59 รังสิต	Rangsit								0.0	8.2	
60 ลำลูกกา	Lam Luk Ka								0.0	0.0	
61 นนทบุรี	**NONTHABURI**								0.0	65.8	- 18.1
62 บางบัวทอง	Bang Bua Thong								0.0	29.3	
63 ธนบุรี	**THON BURI**								0.0	0.0	- 40.2
64 ตลิ่งชัน	Taling Chan								0.0	0.0	
65 บางขุนเทียน	Bang Khun Thian								0.0	0.0	
66 ราษฎร์บูรณะ	Rat Burana								0.0	0.0	
67 พระนคร	**PHRA NAKHON***								0.0	102.6	+ 21.1
68 สนามบินดอนเมือง	Don Muang Airport*								0.0	34.6	+ 73.1
69 บางเขน	Bang Khen								0.0	28.8	
70 มีนบุรี	Min Buri								0.0	26.3	
71 ลาดกระบัง	Lat Krabang								0.0	0.0	
72 ศูนย์วิจัยบางนา	Bangk Na*								0.0	64.2	
73 กาญจนบุรี	**KANCHANABURI***				4.4				4.4	63.3	- 27.7
74 สังขละบุรี	Sangkhla Buri								0.0	0.0	
75 เหมืองปิล็อก	Pilok								0.0	46.9	
76 ทองผาภูมิ	Thong Pha Phum*				0.9				0.9	96.4	
77 ศรีสวัสดิ์	Si Sawat								0.0	0.0	
78 ไทรโยค	Sai Yok								0.0	0.0	
79 พนมทวน	Phanom Thuan								0.0	0.0	
80 ท่าม่วง	Tha Muang								0.0	27.1	
81 นครปฐม	**NAKHON PATHOM**								0.0	T	- 85.4
82 บางเลน	Bang Len								0.0	0.0	
83 นครชัยศรี	Nakhon Chaisi								0.0	8.8	
84 ราชบุรี	**RATCHABURI**								0.0	0.0	- 48.5
85 บ้านโป่ง	Ban Pong								0.0	12.0	
86 โพธาราม	Photharam								0.0	0.0	
87 ดำเนินสะดวก	Damnoen Saduak								0.0	15.1	
88 ปากท่อ	Pak Tho								0.0	87.2	
89 สมุทรสงคราม	**SAMUT SONGKHRAM**								0.0	52.6	- 7.6
90 บางคณฑี	Bang Khonthi								0.0	12.3	
91 อัมพวา	Amphawa								0.0	18.8	
92 สมุทรสาคร	**SAMUT SAKHON**								0.0	76.8	- 1.8
93 กระทุ่มแบน	Kratum Baen								0.0	0.0	
94 สมุทรปราการ	**SAMUT PRAKAN**								0.0	84.0	- 11.8
95 บางพลี	Bang Phli								0.0	49.4	

สถานีฝน	Station	วันที่และจำนวนน้ำฝนเป็นมิลลิเมตร Date and amount of rainfall in millimeters เมษายน April 2	3	4	5	6	7	8	ฝนรวม มม. Total rainfall mm.	ฝนรวมตั้งแต่ 1 มกราคม Accumulative rainfall since 1 January ปริมาณ มม. Amount mm.	สูงต่ำกว่าปกติ Above or below Normal
ภาคตะวันออก	**EASTERN PART**										
1 นครนายก	NAKHON NAYOK								0.0	3.3	-124.8
2 บ้านนา	Ban Na								0.0	12.3	
3 ปากพลี	Pak Phli								0.0	47.7	
4 องครักษ์	Ongkharak								0.0	172.4	
5 ปราจีนบุรี	PRACHIN BURI *				3.1	6.9	94.3		104.3	122.0	- 27.6
6 ประจันตคาม	Prachantakham								0.0	20.0	
7 บ้านสร้าง	Ban Sang								0.0	95.0	
8 ศรีมหาโพธิ	Si Maha Phot			T					T	50.6	
9 กบินทร์บุรี	Kabin Buri*			0.6					0.6	54.4	
10 สระแก้ว	Sa Kaeo			8.5					8.5	145.6	
11 วัฒนานคร	Watthana Nakhon			5.2	6.1				11.3	48.2	
12 อรัญประเทศ	Aranyaprathet *			10.3	9.4				19.7	38.1	-101.8
13 ฉะเชิงเทรา	CHACHOENGSAO								0.0	25.1	- 89.6
14 บ้านโพธิ์	Ban Pho								0.0	114.4	
15 ชลบุรี	CHON BURI *			1.1					1.1	53.3	- 61.1
16 พานทอง	Phan Thong								0.0	28.2	
17 บ้านบึง	Ban Bung			0.3					0.3	62.8	
18 เกาะสีชัง	Ko Sichang *				0.2				0.2	37.6	
19 ศรีราชา	Si Racha			1.8					1.8	55.0	
20 สัตหีบ	Sattahip *				T				T	100.9	- 46.0
21 ระยอง	RAYONG								0.0	104.4	- 0.3
22 บ้านค่าย	Ban Khai								0.0	112.2	
23 แกลง	Klaeng			4.1					4.1	117.8	
24 จันทบุรี	CHANTHABURI *			21.6	1.0				22.6	77.4	-124.8
25 ท่าใหม่	Tha Mai								0.0	100.5	
26 มะขาม	Makham								0.0	0.0	
27 ตราด	TRAT								0.0	138.3	-110.0
28 เขาสมิง	Khao Saming								0.0	108.9	
29 แหลมงอบ	Laem Ngop								0.0	70.1	
30 คลองใหญ่	Khlong Yai *			4.5			T		4.5	143.1	-171.9
ภาคใต้	**SOUTHERN PART**										
1 เพชรบุรี	PHETCHABURI								0.0	36.1	- 1.5
2 บ้านแหลม	Ban Laem								0.0	37.8	
3 บ้านลาด	Ban Lat								0.0	75.0	
4 ท่ายาง	Tha Yang								0.0	28.8	
5 ชะอำ	Cha - am								0.0	29.4	
6 ประจวบคีรีขันธ์	PRACHUAP KHIRI KHAN *								0.0	69.7	- 71.6
7 หัวหิน	Hua Hin *								0.0	16.6	- 51.0
8 ปราณบุรี	Pran Buri								0.0	69.6	
9 ชุมพร	CHUMPHON *								0.0	141.4	-124.7

สถานีฝน	Station	วันที่และจำนวนน้ำฝนเป็นมิลลิเมตร Date and amount of rainfall in millimeters เมษายน April 2	3	4	5	6	7	8	ฝนรวม มม. Total rainfall mm.	ฝนรวมตั้งแต่ 1 มกราคม Accumulative rainfall since 1 January ปริมาณ มม. Amount mm.	สูงต่ำกว่าปกติ Above or below Normal
10 ท่าแซะ	Tha Sac								0.0	169.0	
11 สวี	Sawi								0.0	30.2	
12 หลังสวน	Lang Suan								0.0	138.3	
13 **สุราษฎร์ธานี**	**SURAT THANI***								0.0	17.5	-106.7
14 ไชยา	Chaiya								0.0	41.1	
15 เกาะสมุย	Ko Samui*								0.0	415.1	
16 พุนพิน	Phunphin								0.0	10.8	
17 ท่าฉาง	Tha Chang								0.0	21.9	
18 กาญจนดิษฐ์	Kanchanadit								0.0	0.0	
19 บ้านนาสาร	Ban Na San								0.0	0.0	
20 **นครศรีธรรมราช**	**NAKHON SI THAMMARAT***				1.0				1.0	191.8	-255.2
21 สิชล	Sichon								0.0	102.7	
22 ท่าศาลา	Tha Sala								0.0	149.5	
23 ฉวาง	Chawang					15.2			15.2	27.7	
24 ทุ่งสง	Thung Song	19.5							19.5	44.0	
25 ร่อนพิบูลย์	Ron Phibun								0.0	138.6	
26 ปากพนัง	Pak Phanang								0.0	294.9	
27 **พัทลุง**	**PHATTHALUNG**								0.0	42.9	-277.2
28 ควนขนุน	Khuan Khanun								0.0	102.8	
29 ปากพยูน	Pak Phayun								0.0	7.6	
30 เขาชัยสน	Khao Chaison								0.0	123.9	
31 **สงขลา**	**SONGKHLA***				4.7				4.7	180.4	- 51.1
32 รัตภูมิ	Rattaphum								0.0	162.8	
33 หาดใหญ่	Hat Yai								0.0	95.8	
34 สะเดา	Sadao		14.3						14.3	27.5	
35 **ปัตตานี**	**PATTANI***								0.0	236.5	+110.1
36 หนองจิก	Nong Chik								0.0	221.0	
37 ยะหริ่ง	Yaring								0.0	105.7	
38 มายอ	Mayo								0.0	195.0	
39 โคกโพธิ์	Khok Pho								0.0	40.9	
40 ปะนาเระ	Panare								0.0	99.6	
41 **ยะลา**	**YALA**								0.0	256.6	..
42 ยะหา	Yaha								0.0	161.5	
43 รามัน	Raman								0.0	242.6	
44 บันนังสตา	Bannang Satar								0.0	190.1	
45 เบตง	Betong				20.5				20.5	141.0	
46 **นราธิวาส**	**NARATHIWAT***								0.0	349.2	-214.3
47 ยี่งอ	Yi-ngo								0.0	229.6	
48 ระแงะ	Rangae								0.0	14.0	
49 ตากใบ	Tak Bai								0.0	194.8	
50 สุไหงโกลก	Sungai Kolok								0.0	269.5	

สถานีฝน	Station	วันที่และจำนวนน้ำฝนเป็นมิลลิเมตร Date and amount of rainfall in millimeters							ฝนรวม มม. Total rainfall mm.	ฝนรวมตั้งแต่ 1 มกราคม Accumulative rainfall since 1 January	
		เมษายน April								ปริมาณ มม. Amount mm.	สูงต่ำกว่าปกติ Above or below Normal
		2	3	4	5	6	7	8			
51 ระนอง	RANONG*								0.0	27.2	-152.6
52 กระบุรี	Kra Buri								0.0	0.0	
53 พังงา	PHANGNGA			53.5					53.5	282.7	- 14.5
54 ตะกั่วป่า	Takua Pa					16.4			16.4	241.8	
55 กะปง	Kapong				9.0	11.5			20.5	222.9	
56 ท้ายเหมือง	Thai Muang				12.4	1.6	20.9		34.9	203.9	
57 ตะกั่วทุ่ง	Takua Thung			18.8		36.0	2.3		57.1	335.9	
58 ทับปุด	Thap Put			14.7	31.2	8.9	22.1		76.9	197.5	
59 ภูเก็ต	PHUKET*								0.0	98.8	- 66.1
60 สนามบินภูเก็ต	Phuker Airport*					7.6	1.0		8.6	239.9	
61 กระบี่	KRABI			8.2					8.2	86.1	..
62 อ่าวลึก	Ao Luk			14.5	1.7	11.0	15.6		42.8	170.6	
63 คลองท่อม	Khlong Tom		2.2	6.3		17.8			26.3	114.4	
64 ตรัง	TRANG								0.0	0.0	
65 สนามบินตรัง	Trang Airport*		5.7			0.8			6.5	90.6	-139.6
66 สิเกา	Sikao								0.0	108.7	
67 ย่านตาขาว	Yan Ta Khao								0.0	29.1	
68 ปะเหลียน	Palian								0.0	62.8	
69 สตูล	SATUN			1.8					1.8	36.5	-146.8
70 ทุ่งหว้า	Thung Wa	10.0							10.0	10.0	

อุณหภูมิสูงสุดและต่ำสุดประจำวันที่ ๒ – ๘ เมษายน ๒๕๑๖

Daily Max. and Min. Temperature 2 – 8 April 1973

สถานี	Station	อุณหภูมิสูงสุดและต่ำสุดเป็นองศา ซ. Max. and Min. Temperature in degree C.							เฉลี่ยสูงสุดต่ำสุด Average Max. Min.	ค่าเฉลี่ยสัปดาห์ Weekly Mean	ค่าเฉลี่ยประจำเดือน Monthly Normal
		2	3	4	5	6	7	8			
ภาคเหนือ	**NORTHERN PART**										
1 เชียงราย	CHIANG RAI	33.3 / 17.5	34.5 / 18.0	33.5 / 18.6	34.9 / 18.2	35.7 / 20.0	35.8 / 18.2	36.5 / 19.1	34.9 / 18.8	26.9	27.3
2 แม่ฮ่องสอน	MAE HONG SON	38.4 / 18.2	39.2 / 19.0	37.7 / 21.8	39.2 / 20.5	38.0 / 20.2	37.6 / 21.3	39.0 / 21.0	38.4 / 20.3	29.4	29.7
3 เชียงใหม่	CHIANG MAI	33.6 / 18.7	34.2 / 17.6	34.0 / 19.0	35.5 / 19.5	36.2 / 19.1	35.2 / 19.3	35.4 / 18.8	34.9 / 18.5	26.7	28.6
4 น่าน	NAN	35.2 / 18.1	34.7 / 18.4	36.0 / 18.8	36.0 / 21.0	37.2 / 22.8	37.2 / 21.0	37.1 / 20.7	36.2 / 20.0	28.1	29.1
5 ท่าวังผา	Tha Wang Pha	33.4 / 18.7	33.0 / 19.0	34.1 / 18.5	21.2	..	..	..	..	..	..
6 ลำปาง	LAMPANG	36.5 / 17.9	36.1 / 19.6	36.2 / 20.0	37.3 / 20.8	38.5 / 23.2	37.5 / 21.4	37.4 / 21.2	37.1 / 20.6	28.9	29.5
7 แม่สะเรียง	Mae Sariang	36.8 / 15.5	37.6 / 15.5	36.7 / 18.8	37.2 / 18.2	37.8 / 17.5	38.3 / 18.8	37.2 / 17.7	37.4 / 17.2	27.4	29.9
8 แพร่	PHRAE	34.8 / 20.4	34.2 / 19.5	36.4 / 20.0	36.0 / 22.1	36.4 / 25.8	36.2 / 22.1	35.8 / 21.1	35.7 / 21.7	28.7	30.1
9 อุตรดิตถ์	UTTARADIT	35.6 / 19.4	34.7 / 19.6	37.2 / 21.0	37.2 / 23.6	38.4 / 25.2	18.0 / 21.1	37.6 / 21.0	37.0 / 21.6	29.3	31.0
10 สนามบินอุตรดิตถ์	Uttaradit Airport	35.0 / 19.8	34.6 / 20.4	36.0 / 20.6	36.6 / 24.2	37.2 / 25.8	37.4 / 21.8	..	36.1 / 22.1	29.1	..
11 ตาก	TAK	37.7 / 25.6	39.1 / 27.0	39.4 / 25.0	38.5 / 24.7	38.2 / 23.5	38.9 / 27.5	38.6 / 27.2	38.5 / 25.8	32.2	31.9
12 พิษณุโลก	PHITSANULOK	36.7 / 23.1	36.3 / 22.7	38.4 / 22.5	36.1 / 25.0	36.1 / 26.5	38.7 / 25.7	37.7 / 25.5	37.1 / 24.6	30.9	30.8
13 แม่สอด	Mae Sot	34.8 / 17.9	34.2 / 18.6	36.0 / 21.9	37.7 / 23.4	35.6 / 20.7	35.7 / 22.6	35.0 / 20.9	35.6 / 20.8	28.2	29.9
14 เพชรบูรณ์	PHETCHABUN	37.5 / 21.7	38.0 / 20.4	39.8 / 21.2	34.5 / 23.1	35.4 / 24.9	36.8 / 25.3	37.2 / 25.6	37.0 / 23.2	30.1	30.1
15 หล่มสัก	Lom Sak	37.7 / 21.0	37.8 / 20.8	39.7 / 21.3	34.0 / 22.8	35.5 / 23.9	37.0 / 24.0	22.6	37.0 / 22.3	29.7	..
16 วิเชียรบุรี	Wichian Buri	39.4 / 24.4	39.6 / 20.6	39.6 / 22.2	34.6 / 23.7	37.5 / 25.4	38.4 / 26.4	39.0 / 24.8	38.3 / 23.8	31.1	..
ภาคตะวันออกเฉียงเหนือ	**NORTHEASTERN PART**										
1 หนองคาย	NONG KHAI	38.0 / 23.0	39.1 / 23.3	36.6 / 24.1	35.2 / 24.6	36.9 / 24.6	39.7 / 23.2	39.6 / 23.0	38.0 / 23.8	30.9	30.7
2 เลย	LOEI	39.1 / 19.5	38.6 / 20.0	37.4 / 20.2	34.4 / 22.5	37.5 / 22.4	40.2 / 21.5	39.5 / 20.1	38.1 / 20.8	29.5	28.4
3 อุดรธานี	UDON THANI	39.8 / 24.2	39.5 / 24.3	37.0 / 24.2	34.2 / 22.2	37.5 / 25.3	39.8 / 26.1	40.5 / 24.8	38.3 / 24.4	31.4	29.6
4 สกลนคร	SAKON NAKHON	40.2 / 25.3	40.4 / 24.3	35.7 / 26.5	33.4 / 22.3	38.2 / 25.5	40.6 / 27.5	40.4 / 25.7	38.4 / 25.4	31.9	29.1
5 นครพนม	NAKHON PHANOM	39.6 / 25.1	.. / 25.1	34.2 / 24.5	33.8 / ..	38.3 / 22.5	41.0 / 26.8	.. / 25.5	37.4 / 25.1	31.3	28.9
6 มุกดาหาร	Mukdahan	40.2 / 27.2	39.2 / 25.4	34.5 / 25.7	32.0 / 22.0	37.7 / 23.2	40.0 / 27.5	38.9 / 27.1	37.5 / 25.4	31.5	29.4
7 ขอนแก่น	KHON KAEN	40.0 / 24.2	40.8 / 21.3	39.0 / 21.5	33.4 / 25.0	37.4 / 24.5	40.0 / 24.6	40.1 / 26.5	38.7 / 23.9	31.3	30.1
8 โกสุมพิสัย	Kosum Phisai	41.3 / 24.9	40.9 / 22.7	37.7 / 24.5	33.0 / 24.4	38.1 / 24.1	40.5 / 27.5	.. / 27.7	38.6 / 25.1	31.9	..
9 ร้อยเอ็ด	ROI ET	40.0 / 26.0	40.2 / 23.9	37.5 / 24.0	34.0 / 23.3	38.2 / 24.4	39.2 / 27.8	39.0 / 27.5	38.3 / 25.3	31.8	29.8
10 ชัยภูมิ	CHAIYAPHUM	39.6 / 24.3	40.5 / 23.0	39.7 / 24.4	33.0 / 22.4	35.0 / 25.4	35.9 / 25.5	37.0 / 25.0	37.1 / 24.3	30.7	29.7
11 อุบลราชธานี	UBON RATCHATHANI	38.7 / 27.7	39.0 / 27.7	35.7 / 27.7	34.3 / 22.8	37.5 / 25.2	38.7 / 27.5	38.3 / 27.3	37.3 / 26.6	32.1	29.8
12 สุรินทร์	SURIN	38.8 / 25.7	39.0 / 25.3	37.9 / 26.5	32.8 / 24.4	37.6 / 24.6	38.8 / 28.1	38.4 / 27.1	37.6 / 25.7	31.7	29.7
13 ท่าตูม	Tha Tum	39.5 / 26.1	40.5 / 26.3	37.1 / 26.5	33.6 / 23.5	38.9 / 25.7	38.8 / 26.5	.. / 27.1	38.1 / 25.7	31.9	..
14 นางรอง	Nang Rong	39.5 / 24.9	39.6 / 23.2	37.8 / 25.5	32.2 / 23.9	37.0 / 24.9	37.8 / 25.2	.. / 25.1	37.3 / 24.7	31.0	..

สถานี	Station	อุณหภูมิสูงสุดและต่ำสุดเป็นองศา ซ. Max. and Min. Temperature in degree C.							เฉลี่ยสูงสุด ต่ำสุด Average Max. Min.	เฉลี่ยในสัปดาห์ Weekly Mean	ค่าปกติประจำเดือน Monthly Normal
		2	3	4	5	6	7	8			
15 นครราชสีมา	NAKHON RATCHASIMA	40.1 24.3	41.0 22.4	38.0 24.5	29.6 23.4	36.6 24.6	38.0 25.2	37.2 25.6	37.2 24.3	30.8	29.8
16 โชคชัย	Chok Chai	37.5 23.8	38.1 22.5	39.0 24.5	32.4 24.1	36.2 24.4	37.1 24.8	26.1	36.7 24.3	30.5	..
ภาคกลาง	**CENTRAL PART**										
1 นครสวรรค์	NAKHON SAWAN	39.3 25.5	39.0 25.3	39.0 25.5	37.3 25.6	38.2 27.7	39.3 26.7	39.4 26.3	38.8 26.1	32.5	31.3
2 ลพบุรี	LOP BURI	39.6 26.1	39.0 26.0	38.7 26.2	36.5 25.8	37.6 25.7	38.8 27.0	39.4 25.6	38.5 26.0	32.3	30.6
3 สุพรรณบุรี	SUPHAN BURI	40.2 24.6	39.3 25.3	37.8 24.5	35.4 25.5	36.8 24.7	38.6 25.7	39.0 25.9	38.2 25.2	31.7	31.2
4 กาญจนบุรี	KANCHANABURI	40.6 24.1	41.7 21.8	39.8 24.0	35.8 23.4	39.6 25.6	40.2 25.0	39.3 26.0	39.6 24.3	32.0	31.2
5 ทองผาภูมิ	Thong Pha Phum	37.3 17.0	36.8 15.0	39.4 19.7	37.0 23.2	36.5 23.7	37.4 22.5	36.5 21.5	37.3 20.2	28.9	..
6 สนามบินดอนเมือง	Dong Muang Airport	37.0 24.3	35.9 25.2	34.9 25.8	34.7 25.9	34.9 25.8	35.0 26.0	34.3 26.6	35.2 25.6	30.4	30.2
7 พระนคร	PHRA NAKHON	34.9 26.5	34.9 26.4	34.4 26.7	34.6 26.0	34.5 26.5	34.2 27.5	34.2 28.0	34.5 26.8	30.7	30.1
8 ศูนย์วิจัยฯ บางนา	Bang Na	35.1 25.7	35.3 25.8	35.0 25.7	34.5 25.6	35.0 25.5	34.4 27.4	30.4 27.4	34.8 26.2	30.5	..
ภาคตะวันออก	**EASTERN PART**										
1 ปราจีนบุรี	PRACHIN BURI	38.8 25.7	38.7 24.8	38.6 26.3	34.0 25.8	37.7 25.1	37.2 26.0	36.2 25.9	37.3 25.6	31.5	30.2
2 กบินทร์บุรี	Kabin Buri	38.2 25.5	38.9 25.2	39.8 26.2	34.1 25.2	38.0 25.0	38.0 25.8	26.1	37.8 25.6	31.7	..
3 อรัญประเทศ	Aranyaprathet	36.8 25.0	39.0 25.5	39.8 26.0	34.3 25.5	37.1 24.0	38.4 25.8	37.5 25.2	37.6 25.3	31.5	30.0
4 ชลบุรี	CHON BURI	35.0 26.4	36.3 25.5	36.1 25.0	35.3 25.4	35.0 24.6	34.8 26.9	35.5 27.2	35.4 25.8	30.6	29.5
5 เกาะสีชัง	Ko Si Chang	33.3 27.4	33.0 26.4	33.4 27.3	34.0 27.4	32.8 26.4	33.4 27.7	34.2 28.2	33.4 27.2	30.3	30.1
6 สัตหีบ	Sattahip	33.0 24.5	32.8 26.0	32.6 25.5	30.6 25.7	33.5 23.4	33.2 24.0	33.2 27.2	32.8 25.2	29.0	30.6
7 ระยอง	RAYONG	34.2 28.7	34.0 28.6	34.0 28.7	29.3 27.0	33.3 23.9	33.3 26.5	28.8	33.0 27.5	30.3	..
8 จันทบุรี	CHANTHABURI	34.1 24.8	33.8 24.8	34.7 24.3	29.2 23.5	33.0 23.2	33.2 24.7	33.1 24.9	33.0 24.3	38.7	28.4
9 คลองใหญ่	Khlong Yai	32.9 25.6	33.2 25.9	33.3 25.8	32.8 24.9	32.5 24.0	32.9 24.7	33.3 26.5	33.0 25.3	29.2	28.0
ภาคใต้	**SOUTHERN PART**										
1 หัวหิน	Hua Hin	34.7 25.5	34.3 24.4	34.1 24.2	33.5 25.5	33.5 25.3	34.3 26.1	34.1 26.5	33.9 25.4	29.7	28.8
2 ประจวบคีรีขันธ์	PRACHUAP KHIRI KHAN	33.3 24.6	33.5 23.8	33.4 22.0	33.0 23.8	32.9 23.4	32.9 23.8	33.4 23.2	33.2 23.5	28.4	28.7
3 ชุมพร	CHUMPHON	35.6 22.8	39.0 23.7	35.5 21.7	34.0 22.7	34.4 24.5	34.7 23.8	35.4 22.5	35.5 23.1	29.3	28.4
4 สุราษฎร์ธานี	SURAT THANI	36.1 21.7	36.6 22.7	34.9 22.5	36.7 22.5	34.5 23.4	34.7 22.2	35.7 20.9	35.6 22.3	29.0	28.8
5 เกาะสมุย	Ko Samui	32.0 25.4	32.0 26.0	32.5 26.4	33.3 27.4	32.3 27.8	32.2 26.2	32.3 25.9	32.4 26.4	29.4	..
6 นครศรีธรรมราช	NAKHON SI THAMMARAT	34.8 24.5	34.8 24.4	34.2 23.4	32.7 24.1	33.4 24.8	32.8 23.5	33.2 22.0	33.7 23.5	28.8	28.2
7 สงขลา	SONGKHLA	34.3 25.0	34.1 25.0	34.2 24.6	33.8 24.0	33.5 25.3	33.3 24.3	33.8 23.5	33.9 24.5	29.2	28.6
8 ปัตตานี	PATTANI	34.7 24.0	35.0 24.3	33.4 23.2	33.8 22.8	33.4 23.4	33.3 22.3	36.6 22.1	34.3 23.2	28.8	28.5
9 นราธิวาส	NARATHIWAT	33.7 25.0	33.2 24.9	34.0 24.0	33.9 23.7	34.0 24.0	33.2 24.1	34.0 23.0	33.7 24.1	28.9	27.9
10 ระนอง	RANONG	36.5 22.2	35.2 22.7	35.0 22.2	36.5 22.0	36.3 21.2	36.0 22.6	33.0 21.3	35.5 22.0	28.8	28.5
11 ภูเก็ต	PHUKET	33.0 26.6	34.0 24.6	34.0 26.4	33.7 23.6	33.5 25.5	33.9 24.7	35.5 24.5	33.9 25.1	29.5	28.7
12 สนามบินภูเก็ต	Phuket Airport	33.7 25.2	34.3 25.2	33.4 26.7	35.0 23.4	34.9 24.0	33.8 24.2	34.5 23.7	34.2 24.6	29.4	28.4
13 สนามบินตรัง	Trang Airport	36.2 24.7	36.7 25.0	37.8 24.7	36.4 23.5	36.2 23.7	37.0 23.7	33.7 22.5	36.3 24.0	30.2	29.1

แก้ไขเพิ่มเติมรายงานอากาศประจำสัปดาห์ฉบับที่ ๑๓/๒๕๑๖ เนื่องจากได้รับรายงานภายหลัง

Correction in weekly weather report No. 13/1973 for late report rainfall data

สถานีฝน	Station	วันที่และจำนวนน้ำฝนเป็นมิลลิเมตร Date and amount of rainfall in millimeters							ฝนรวม มม. Total rainfall mm.	ฝนรวมตั้งแต่ 1 มกราคม Accumulative rainfall since January	
		มีนาคม March				เมษายน April				ปริมาณ มม. Amount mm.	สูงต่ำกว่าปกติ Above or below Normal
		26	27	28	29	30	31	1			
ภาคตะวันออกเฉียงเหนือ	**NORTHEASTERN PART**										
90 กันทรลักษ์	Kantharalak							14.8	14.8	41.7	- 7.8
99 เดชอุดม	Det Udom							14.8	14.8	14.8	- 16.4
ภาคใต้	**SOUTHERN PART**										
45 เบตง	Betong							17.8	21.9	120.5	
65 สนามบินตรัง	Trang Airport							5.0	25.6	84.1	-129.1
66 สิเกา	Sikao						8.6		11.3	108.7	

กรมอุตุนิยมวิทยา กระทรวงคมนาคม

รายงานอากาศประจำสัปดาห์ ระหว่างวันที่ ๙ — ๑๕ เมษายน ๒๕๑๖

และ

การคาดหมายลักษณะอากาศ ระหว่างวันที่ ๑๖ — ๒๒ เมษายน ๒๕๑๖

ฉบับที่ ๑๕/๒๕๑๖

นาวาเอก ดร. เจริญ เจริญรัชต์ภาคย์

อธิบดีกรมอุตุนิยมวิทยา

METEOROLOGICAL DEPARTMENT

MINISTRY OF COMMUNICATIONS

BANGKOK, THAILAND

ATMOSPHERIC SCIENCES LIBRARY
APR 18 1973
N.O.A.A.
U. S. Dept. of Commerce

WEEKLY WEATHER REPORT

DURING THE PERIOD 9 - 15 APRIL 1973

AND

WEATHER OUTLOOK

DURING 16 — 22 APRIL 1973

No. 15/1973

Charoen Charoen - rajapark

Captain, R.T.N.

Director — General

หมายเหตุ

๑. <u>สถานีของกรมอุตุนิยมวิทยา</u> (ที่มีเครื่องหมาย *) ทำการตรวจวัดจำนวนฝนตกเวลา ๐๗.๐๐ น.ทุก ๆ วัน โดยเจ้าหน้าที่ของกรมอุตุนิยมวิทยา ดังนั้น จำนวนฝนรายวันในรายงานเล่มนี้ หมายถึงปริมาณฝนรวมในช่วงเวลา ๒๔ ชม. ตั้งแต่เวลา ๐๗.๐๐ น.ของวันที่แจ้งไว้ในรายงานจนถึงเวลา ๐๗.๐๐ น.ของวันรุ่งขึ้น

๒. <u>สถานีฝน</u> (ที่ไม่มีเครื่องหมาย *) ตามอำเภอหรือจังหวัด ทำการตรวจวัดจำนวนฝนตกเวลา ๐๙.๐๐ น. ทุก ๆ วัน โดยเจ้าหน้าที่ที่อยู่ในอำเภอหรือจังหวัดที่ได้รับการแต่งตั้งจากกรมอุตุนิยมวิทยา ดังนั้น จำนวนฝนรายวัน หมายถึงปริมาณฝนรวมในช่วงเวลา ๒๔ ชม. ตั้งแต่เวลา ๐๙.๐๐ น.ของวันที่แจ้งไว้ในรายงานจนถึงเวลา ๐๙.๐๐ น.ของวันรุ่งขึ้น

๓. <u>ข้อมูลฝนและอุณหภูมิ</u> ที่พิมพ์ในรายงานประจำสัปดาห์เล่มนี้ เป็นผลการตรวจวัดฝนที่เจ้าหน้าที่ผู้ทำการตรวจรายงานส่งมายังกรมอุตุนิยมวิทยาทุก ๆ วัน ภายหลังการตรวจดังนี้.—

- สถานีของกรมอุตุนิยมวิทยา ส่งรายงานทางวิทยุสื่อสารและโทรเลข
- สถานีฝนตามอำเภอหรือจังหวัด ส่งรายงานทางโทรเลข

รายงานดังกล่าวนี้จะส่งมาถึงกรมอุตุนิยมวิทยาตั้งแต่เวลาประมาณ ๐๗.๐๐ น. จนถึงเวลา ๑๙.๐๐ น. ทุก ๆ วัน

๔. <u>ข้อมูลต่าง</u> ๆ เหล่านี้ได้ดำเนินการจัดพิมพ์จากรายงานที่ได้รับทางวิทยุสื่อสารและโทรเลข โดยยังไม่ได้ทำการตรวจสอบ เพื่อสนองความต้องการแก่ผู้ใช้อย่างรีบด่วน ดังนั้น ผู้ใช้จึงควรพิจารณาข้อมูลก่อนที่จะนำไปใช้ หากมีข้อสงสัยประการใด โปรดติดต่อสอบถามเจ้าหน้าที่แผนกสถิติฝน กองอุตุนิยมวิทยาอุทก

๕. <u>สัญญลักษณ์ต่าง</u> ๆ มีความหมายดังต่อไปนี้.—

ช่องว่าง	แสดงว่า	ไม่มีฝนหรือยังไม่ได้รับรายงานประจำวัน
T	=	ฝนตกเล็กน้อยวัดได้ไม่ถึง ๐.๑ มม.
*	=	เป็นสถานีของกรมอุตุนิยมวิทยา

กองอุตุนิยมวิทยาอุทก กรมอุตุนิยมวิทยา
บางกะปิ กรุงเทพมหานคร

โทร. ๙๑๖๐๕๓, ๙๑๐๑๑๘

การคาดหมายลักษณะอากาศใน ๗ วันข้างหน้า

ทั้งแต่วันที่ ๑๖ – ๒๒ เมษายน พ.ศ.๑๖

ลักษณะทั่วไป

บริเวณความกดอากาศต่ำลันเนื่องจากความร้อนยังคงปกคลุมประเทศไทยตอนบน และคาดว่าบริเวณความกดอากาศสูงในประเทศจีนซึ่งมีกำลังค่อนข้างแรงจะแผ่ลงมาจนถึงประเทศไทยตอนบนในตอนกลางสัปดาห์นี้

ภาคเหนือ ภาคตะวันออกเฉียงเหนือ ภาคกลาง ภาคตะวันออก อ่าวไทย ฝั่งตะวันออก	ตลอดสัปดาห์จะมีฝนเล็กน้อยเป็นบางแห่ง และอากาศอยู่ในเกณฑ์ร้อนโดยทั่วไป คาดว่าในตอนกลางสัปดาห์จะมีพายุฝนฟ้าคะนองได้เป็นแห่ง ๆ
อ่าวไทย ฝั่งตะวันตก	ตลอดสัปดาห์จะมีฝนหรือฝนฟ้าคะนองเป็นบางแห่ง ฉมทะเลมีกำลังแรงในระหว่างบ่ายถึงค่ำ
ภาคใต้ ฝั่งตะวันตก	ตลอดสัปดาห์จะมีฝนหรือฝนฟ้าคะนองกระจาย
กรุงเทพมหานคร	ตลอดสัปดาห์จะมีฝนเล็กน้อยเป็นบางแห่ง และอากาศอยู่ในเกณฑ์ร้อนโดยทั่วไป คาดว่าในตอนกลางสัปดาห์จะมีพายุฝนฟ้าคะนองได้เป็นแห่ง ๆ

กรมอุตุนิยมวิทยา

๑๖ เม.ย.๑๖

Weather Outlook for the period 16 - 22 April 1973

General Situation

Heat low will continue to cover the Upper Thailand. The ridge of the active high pressure area over China mainland is expected to extend to the Upper Thailand during the middle period of the week.

Northern Part: Northeastern Part: Central Part: Eastern Part: Gulf of Thailand, West Coast:	Throughout the week, isolated light showers with high temperatures while isolated thunderstorms expected during the middle period of the week.
Gulf of Thailand, West Coast:	Throughout the week, isolated showers or thundershowers. Active sea breezes during the afternoon and evening.
Southern Thailand, West Coast:	Throughout the week, scattered showers or thundershowers.
Bangkok Metropolis:	Throughout the week, isolated light showers with high temperatures while isolated thunderstorms expected during the middle period of the week.

Meteorological Department

16 April 1973

สรุปลักษณะอากาศทั่วไปในรอบสัปดาห์
ตั้งแต่วันที่ ๙ – ๑๕ เมษายน ๒๕๑๖

๑. ในระหว่างสัปดาห์ บริเวณความกดอากาศต่ำเนื่องจากความร้อนปกคลุมประเทศไทยตอนบน ทำให้อากาศร้อนโดยทั่วไป แต่ในตอนปลายสัปดาห์บริเวณความกดอากาศสูงจากประเทศจีนได้แผ่ลงมาถึงภาคตะวันออกเฉียงเหนือของประเทศไทย ทำให้มีลักษณะอากาศแปรปรวนในภาคตะวันออกเฉียงเหนือและภาคเหนือ

๒. ปรากฏว่า ในระยะครึ่งแรกของสัปดาห์มีฝนเล็กน้อยถึงปานกลาง เป็นบางแห่งในบริเวณอ่าวไทยทั้งสองฝั่งและภาคใต้ฝั่งตะวันตก โดยมีฝนตกหนักวัดได้ ๓๘.๗ มม.ที่ อ.ปะเหลียน จ.ตรัง เมื่อวันที่ ๑๐ เม.ย. ส่วนในระยะครึ่งหลังของสัปดาห์มีฝนเล็กน้อยถึงปานกลาง เป็นบางแห่งในบริเวณตอนบนของภาคเหนือกับภาคตะวันออกเฉียงเหนือและภาคตะวันออก สำหรับภาคอื่น ๆ ไม่มีฝนตก

๓. ในระหว่างสัปดาห์ รายงานอุณหภูมิสูงสุดในภาคต่าง ๆ ของประเทศไทยมีดังนี้.–

ภาคเหนือ	๔๐.๒°ซ.ที่	อ.เมือง	จ.ตาก	เมื่อวันที่	๑๓ เม.ย.
ภาคตะวันออกเฉียงเหนือ	๔๒.๐°ซ.ที่	อ.เมือง	จ.นครพนม	"	๑๐ "
ภาคกลาง	๔๑.๖°ซ.ที่	อ.เมือง	จ.กาญจนบุรี	"	๑๕ "
ภาคตะวันออก	๓๙.๕°ซ.ที่	อ.อรัญประเทศ	จ.ปราจีนบุรี	"	๑๔ "
ภาคใต้	๓๘.๖°ซ.ที่	สนามบินตรัง	จ.ตรัง	"	๑๒ "

กรมอุตุนิยมวิทยา
๑๖ เม.ย.๑๖

General Situation

Period 9 - 15 April 1973

1. During the week, low pressure cells dominated Upper Thailand, consequently warm weather was experienced in general. Except for the invasion of the ridge of high pressure area from China into the northeastern part of Thailand causing unsettled weather in the northeastern and northern parts in the end of the week.

2. In the first half of the week, isolated light to moderate rainfalls occurred in the vicinity of both coasts of the Gulf of Thailand, and the west coast of the southern part, with heavy falls of 38.7 mm. at Amphoe Palian, Trang on 10 April. In the second half of the week, isolated light to moderate rainfalls were reported in the upper portions of the northern and northeastern parts, and the eastern part. No rain occurred in the other areas.

3. During the week the highest temperatures in the various parts of Thailand were as follow:-

Northern Part	40.2°C.at Tak	on	13 April
Northeastern Part	42.0°C.at Nakhon Phanom	"	10 "
Central Part	41.6°C.at Kanchanaburi	"	15 "
Eastern Part	39.5°C.at Aranyaprathet	"	14 "
Southern Part	38.6°C.at Trang Airport	"	12 "

Meteorological Department
16 April 1973

ข่าวอากาศเพื่อการเกษตรประจำสัปดาห์

เมื่อวันที่ ๙ - ๑๕ เมษายน มีลักษณะอากาศซึ่งพอสรุปได้ดังต่อไปนี้:-

ในระหว่างสัปดาห์ บริเวณความกดอากาศต่ำเนื่องจากความร้อนปกคลุมประเทศไทยตอน - บน ทำให้อากาศร้อนโดยทั่วไป แต่ในตอนปลายสัปดาห์บริเวณความกดอากาศสูงจากประเทศจีนได้แผ่ลงมาถึงภาคตะวันออกเฉียงเหนือของประเทศไทย ทำให้มีลักษณะอากาศแปรปรวนในภาคตะวันออกเฉียงเหนือและภาคเหนือ

ปรากฏว่า ในระยะครึ่งแรกของสัปดาห์มีฝนเล็กน้อยถึงปานกลางเป็นบางแห่งในบริเวณอ่าว-ไทยทั้งสองฝั่ง และภาคใต้ฝั่งตะวันตก โดยมีฝนตกหนักวัดได้ ๓๘.๗ มม. ที่อ.ปะเหลียน จ.ตรัง เมื่อวัน-ที่ ๑๐ เม.ย. ส่วนในระยะครึ่งหลังของสัปดาห์มีฝนเล็กน้อยถึงปานกลางเป็นบางแห่งในบริเวณตอนบนของภาคเหนือ กับภาคตะวันออกเฉียงเหนือ และภาคตะวันออก สำหรับภาคอื่น ๆ ไม่มีฝน.

<u>ข้อควรทราบ</u>

ในสัปดาห์นี้ระดับอุณหภูมิของอากาศยังอยู่ในเกณฑ์สูงโดยทั่วไป แต่คาดว่าในตอนกลางถึงปลายของสัปดาห์ จะมีฝนหรือฝนฟ้าคะนองเป็นแห่ง ๆ ในภาคเหนือ ภาคตะวันออกเฉียงเหนือ ภาคตะวัน-ออก และภาคกลาง แต่ปริมาณของฝนยังจะไม่มากนัก ส่วนภาคใต้ตลอดสัปดาห์จะมีฝนหรือฝนฟ้าคะนองกระจาย.

กองอากาศเกษตร กรมอุตุนิยมวิทยา

๑๖ เมษายน ๒๕๑๖

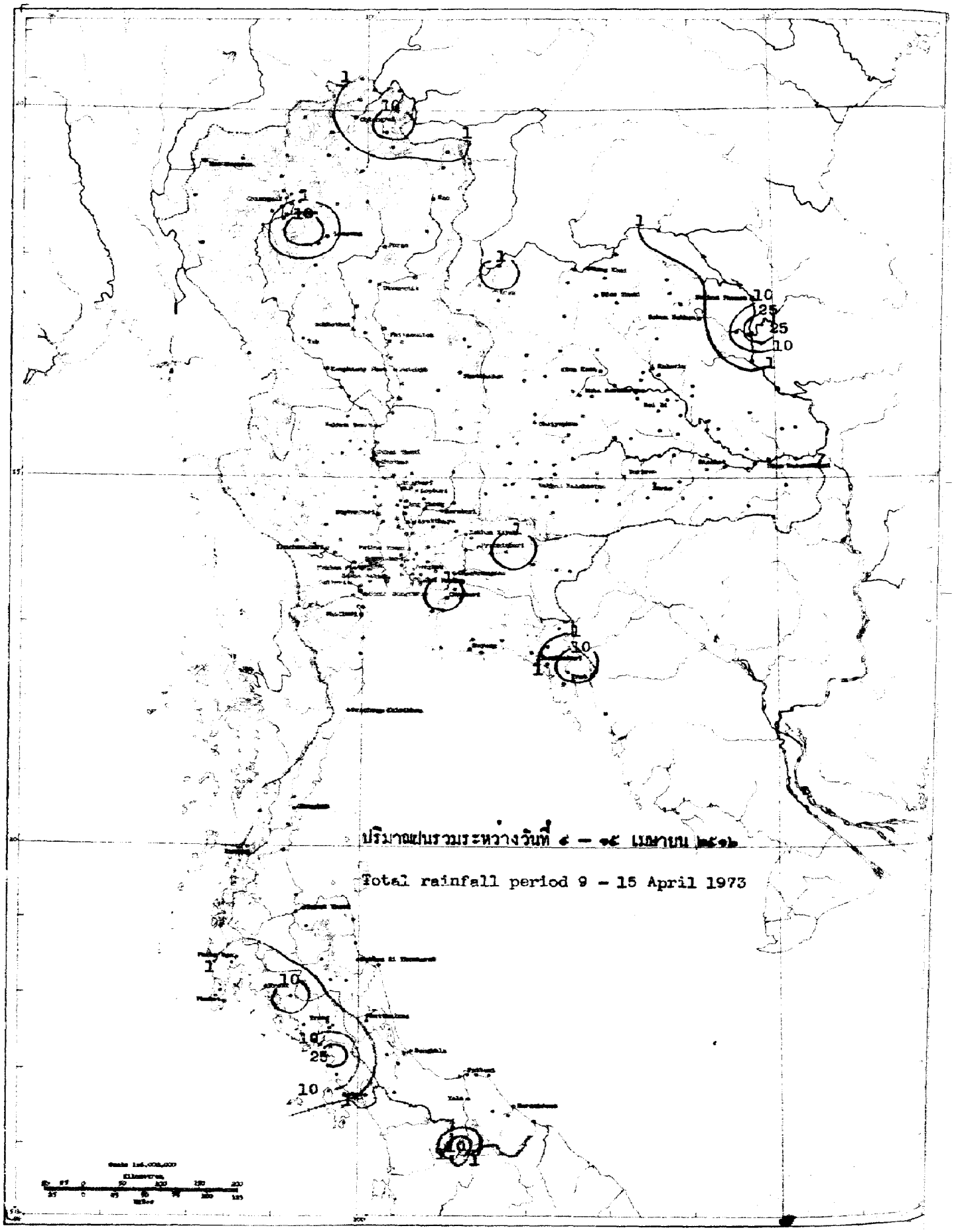
ปริมาณฝนรวมระหว่างวันที่ ๙ – ๑๕ เมษายน ๒๕๑๖
Total rainfall period 9 – 15 April 1973

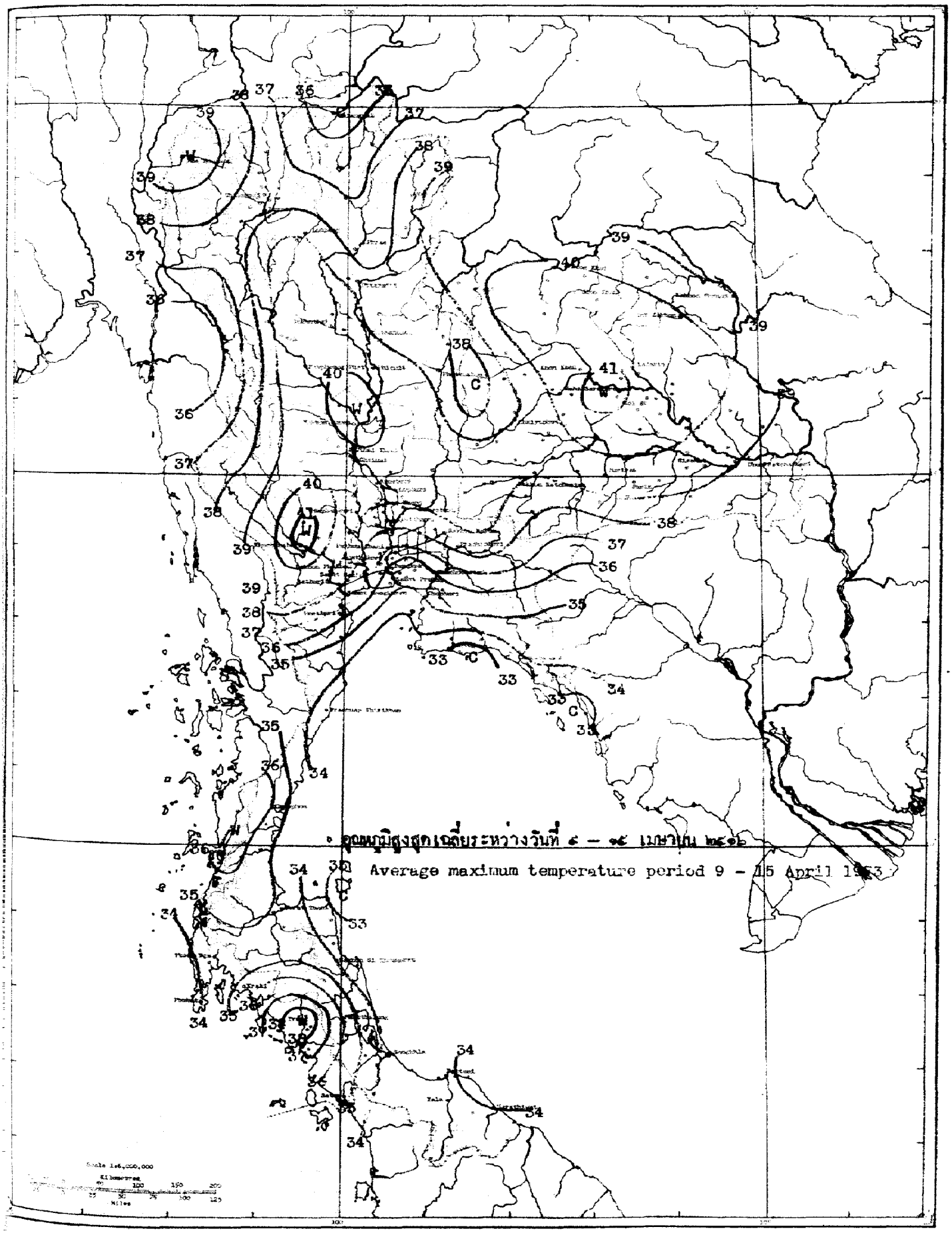
อุณหภูมิสูงสุดเฉลี่ยระหว่างวันที่ ๙ – ๑๕ เมษายน ๒๔๖๖
Average maximum temperature period 9 – 15 April 1953

สถานีฝน	Station	วันที่และจำนวนน้ำฝนเป็นมิลลิเมตร Date and amount of rainfall in millimeters							ฝนรวม มม. Total rainfall mm.	ฝนรวมตั้งแต่ 1 มกราคม Accumulative rainfall since 1 January	
		เมษายน April								ปริมาณ มม. Amount mm.	สูงต่ำกว่าปกติ Above or below Normal
		9	10	11	12	13	14	15			
ภาคเหนือ	**NORTHERN PART**										
1 **เชียงราย**	**CHIANG RAI***					T	7.4		7.4	116.9	+ 51.6
2 แม่สาย	Mae Sai					T	T		T	89.0	+ 37.4
3 เชียงแสน	Chiang Saen					4.7			4.7	77.2	+ 1.7
4 เชียงของ	Chiang Khong								0.0	113.1	+ 45.5
5 แม่จัน	Mae Chan								0.0	52.0	+ 2.9
6 แม่สรวย	Mae Suai								0.0	87.0	+ 14.5
7 เทิง	Thoeng						17.0		17.0	77.1	- 3.7
8 เชียงคำ	Chiang Kham								0.0	112.9	+ 43.5
9 เวียงป่าเป้า	Wiang Pa Pao								0.0	18.6	- 2.9
10 พาน	Phan								0.0	105.1	+ 86.9
11 แม่ใจ	Mae Chai								0.0	24.3	- 61.5
12 พะเยา	Phayao								0.0	33.3	- 12.3
13 จุน	Chun								0.0	75.7	- 10.4
14 **แม่ฮ่องสอน**	**MAE HONG SON***								0.0	26.3	- 3.9
15 ปาย	Pai								0.0	0.0	- 33.6
16 ขุนยวม	Khun Yuam								0.0	18.0	- 0.1
17 แม่ลาน้อย	Mae La Noi								0.0	0.0	..
18 แม่สะเรียง	Mae Sariang*								0.0	20.8	- 13.0
19 **เชียงใหม่**	**CHIANG MAI***								0.0	86.5	+ 42.4
20 ฝาง	Fang								0.0	31.2	- 25.3
21 แม่อาย	Mae Ai								0.0	0.0	..
22 เชียงดาว	Chiang Dao								0.0	39.9	- 14.8
23 แม่แตง	Mae Taeng								0.0	65.4	+ 33.7
24 แม่ริม	Mae Rim								0.0	53.4	+ 19.0
25 สันทราย	San Sai								0.0	26.6	- 15.8
26 ดอยสะเก็ด	Doi Saket								0.0	39.0	- 2.6
27 สันกำแพง	San Kamphaeng								0.0	0.0	- 22.1
28 ฮางดง	Hang Dong								0.0	70.0	+ 33.7
29 สารภี	Saraphi								0.0	5.3	..
30 สันป่าตอง	San Pa Tong								0.0	42.8	- 8.2
31 จอมทอง	Chom Thong								0.0	85.4	+ 44.6
32 ฮอด	Hot								0.0	41.8	- 0.3
33 **ลำพูน**	**LAMPHUN**								0.0	98.9	+ 77.2
34 ป่าซาง	Pa Sang								0.0	80.3	+ 46.7
35 ลี้	Li						9.5		9.5	149.7	+ 77.7
36 **ลำปาง**	**LAMPANG***								0.0	56.6	+ 2.3
37 งาว	Ngao								0.0	0.0	- 59.0
38 แจ้ห่ม	Chae Hom								0.0	81.1	+ 55.2
39 เกาะคา	Ko Kha								0.0	52.2	- 4.8
40 สบปราบ	Sop Prap								0.0	47.2	- 1.8

สถานีฝน	Station	วันที่และจำนวนน้ำฝนเป็นมิลลิเมตร Date and amount of rainfall in millimeters เมษายน April 9	10	11	12	13	14	15	ฝนรวม มม. Total rainfall mm.	ฝนรวมตั้งแต่ 1 มกราคม Accumulative rainfall since 1 January ปริมาณ มม. Amount mm.	สูงต่ำกว่าปกติ Above or below Normal
41 เถิน	Thoen								0.0	167.1	+124.3
42 แม่ทริก	Mae Phrik								0.0	83.6	+ 41.2
43 แพร่	PHRAE *								0.0	107.2	+ 49.1
44 สอง	Song								0.0	201.1	+138.0
45 สูงเม่น	Sung Men								0.0	0.0	- 24.5
46 เด่นชัย	Den Chai								0.0	172.5	+127.8
47 น่าน	NAN *								0.0	96.3	+ 0.9
48 ทุ่งช้าง	Thung Chang						2.8		2.8	33.4	- 54.1
49 เชียงกลาง	Chiang Klang								0.0	113.8	..
50 ท่าวังผา	Tha Wang Pha *								0.0	117.2	+ 56.3
51 บ้าน	Pua								0.0	193.1	+127.6
52 สา	Sa								0.0	105.7	+ 22.7
53 นาน้อย	Na Noi								0.0	92.1	+ 44.4
54 อุตรดิตถ์	UTTARADIT *								0.0	130.0	+ 47.8
55 ฟากท่า	Fak Tha								0.0	74.1	- 11.1
56 น้ำปาด	Nam Pat								0.0	120.7	+ 63.3
57 สนามบินอุตรดิตถ์	Uttaradit Airport *								0.0	80.3	+ 6.1
58 ท่าปลา	Tha Pla								0.0	30.9	- 43.5
59 ลับแล	Laplae								0.0	112.3	+ 47.7
60 ตาก	TAK *								0.0	64.5	+ 17.9
61 เขื่อนภูมิพล	Bhumibol Dam *								0.0	123.8	+ 98.0
62 บ้านตาก	Ban Tak								0.0	0.0	- 50.9
63 แม่ระมาด	Mae Ramat								0.0	8.9	- 5.5
64 แม่สอด	Mae Sot *								0.0	26.5	- 4.7
65 สุโขทัย	SUKHOTHAI								0.0	85.6	+ 39.9
66 ทุ่งเสลี่ยม	Thung Saliam								0.0	120.3	+ 45.5
67 สวรรคโลก	Sawankhalok								0.0	0.0	- 40.3
68 คงไกรลาศ	Kong Krailat								0.0	120.0	+ 64.3
69 บ้านด่านลานหอย	Ban Dan Lan Hoi								0.0	0.0	- 80.2
70 พิษณุโลก	PHITSANULOK *								0.0	106.5	+ 32.4
71 นครไทย	Nakhon Thai								0.0	0.0	- 86.5
72 พรหมพิราม	Phrom Phiram								0.0	11.0	- 45.5
73 วังทอง	Wang Thong								0.0	69.0	- 3.5
74 บางกระทุ่ม	Bang Krathum								0.0	112.6	+ 39.6
75 กำแพงเพชร	KAMPHAENG PHET								0.0	206.2	+151.3
76 พรานกระต่าย	Phan Kratai								0.0	80.8	+ 7.3
77 คลองขลุง	Khlong Khlung								0.0	143.3	+ 95.1
78 ขาณุวรลักษบุรี	Khanu Woralaksaburi								0.0	31.2	- 42.7
79 พิจิตร	PHICHIT								0.0	72.2	- 4.8
80 สามง่าม	Sam Ngam								0.0	0.0	- 47.7
81 ตะพานหิน	Taphan Hin								0.0	59.9	+ 4.2

สถานีฝน	Station	วันที่และจำนวนน้ำฝนเป็นมิลลิเมตร Date and amount of rainfall in millimeters เมษายน April 9	10	11	12	13	14	15	ฝนรวม มม. Total rainfall mm.	ฝนรวมตั้งแต่ 1 มกราคม Accumulative rainfall since 1 January ปริมาณ มม. Amount mm.	สูงต่ำกว่าปกติ Above or below Normal
82 บางมูลนาก	Bang Mun Nak								0.0	37.6	- 39.0
83 โพทะเล	Pho Thale								0.0	0.0	- 43.1
84 เพชรบูรณ์	**PHETCHABUN***				T				T	79.0	- 29.3
85 หล่มเก่า	Lom Kao								0.0	108.1	+ 18.7
86 หล่มสัก	Lom Sak*								0.0	88.3	- 13.6
87 ชนแดน	Chon Daen								0.0	153.9	+ 80.0
88 หนองไผ่	Nong Phai								0.0	147.3	+ 73.3
89 วิเชียรบุรี	Wichian Buri*								0.0	46.4	- 61.4
ภาคตะวันออกเฉียงเหนือ	**NORTHEASTERN PART**										
1 เลย	**LOEI***							0.6	0.6	65.8	- 40.1
2 เชียงคาน	Chiang Khan								0.0	69.9	- 32.8
3 ท่าลี่	Tha Li								0.0	30.4	- 36.7
4 ด่านซ้าย	Dan Sai								0.0	142.1	+ 30.2
5 วังสพุง	Wang Saphung								0.0	7.2	-105.3
6 หนองคาย	**NONG KHAI***								0.0	10.3	-104.8
7 ศรีเชียงใหม่	Si Chiang Mai								0.0	48.0	- 46.8
8 ท่าบ่อ	Tha Bo								0.0	7.9	- 58.0
9 โพนพิสัย	Phon Phisai								0.0	10.5	- 56.0
10 บึงกาฬ	Bung Kan					5.6			5.6	15.8	- 70.8
11 เซกา	Seka								0.0	0.0	- 37.2
12 อุดรธานี	**UDON THANI***								0.0	5.3	- 90.3
13 เพ็ญ	Phen								0.0	21.8	- 35.2
14 กุมภวาปี	Kumphawapi								0.0	0.0	- 68.0
15 หนองหาร	Nong Han								0.0	0.0	- 51.1
16 หนองบัวลำภู	Nong Bua Lam Phu								0.0	24.2	- 41.8
17 สกลนคร	**SAKON NAKHON***							1.4	1.4	1.4	-100.1
18 วานรนิวาส	Wanon Niwat								0.0	T	-101.7
19 สว่างแดนดิน	Sawang Daen Din								0.0	28.1	- 72.6
20 พรรณานิคม	Phanna Nikhom								0.0	5.2	- 95.1
21 นครพนม	**NAKHON PHANOM***					5.3			5.3	14.2	-103.6
22 บ้านแพง	Ban Phaeng					5.2			5.2	22.4	- 97.3
23 ท่าอุเทน	Tha Uthen						26.7		26.7	31.2	- 56.7
24 นาแก	Na Kae								0.0	4.7	-109.1
25 ธาตุพนม	That Phanom								0.0	0.0	-100.8
26 มุกดาหาร	Mukdahan*								0.0	1.1	- 92.5
27 กาฬสินธุ์	**KALASIN**								0.0	2.5	- 72.1
28 ยางตลาด	Yang Talat								0.0	T	- 99.9
29 สหัสขันธ์	Sahatsakhan								0.0	32.4	- 50.2
30 กุฉินารายณ์	Kuchinarai								0.0	9.0	- 42.8
31 กมลาไสย	Kamalasai								0.0	0.0	- 79.9
32 ร้อยเอ็ด	**ROI ET***								0.0	3.5	- 83.4

สถานีฝน	Station	วันที่และจำนวนน้ำฝนเป็นมิลลิเมตร Date and amount of rainfall in millimeters เมษายน April 9	10	11	12	13	14	15	ฝนรวม มม. Total rainfall mm.	ฝนรวมตั้งแต่ 1 มกราคม Accumulative rainfall since 1 January ปริมาณ มม. Amount mm.	สูงต่ำกว่าปกติ Above or below Normal
33 โพนทอง	Phon Thong								0.0	0.0	- 76.8
34 ธวัชบุรี	Thawatchaburi								0.0	0.0	- 85.5
35 อาจสามารถ	At Samat								0.0	0.0	- 66.8
36 เสลภูมิ	Selaphum								0.0	0.0	- 92.8
37 จตุรพักตร์พิมาน	Chaturaphak Phiman								0.0	3.6	- 66.5
38 เกษตรวิสัย	Kaset Wisai								0.0	20.7	- 58.4
39 สุวรรณภูมิ	Suwannaphum								0.0	20.7	- 59.2
40 มหาสารคาม	MAHA SARAKHAM								0.0	T	-106.8
41 เชียงยืน	Chiang Yun								0.0	3.4	- 78.3
42 กันทรวิชัย	Kantharawichai								0.0	0.0	- 88.3
43 โกสุมพิสัย	Kosum Phisai *								0.0	0.9	- 98.5
44 บรบือ	Borabu								0.0	0.0	-117.2
45 วาปีปทุม	Wapi Pathum								0.0	1.0	- 55.9
46 พยัคฆภูมิพิสัย	Phayakkhaphum Phisai								0.0	6.5	- 75.4
47 ขอนแก่น	KHON KAEN *			T					T	5.0	- 88.0
48 น้ำพอง	Nam Phong								0.0	0.0	- 57.7
49 ภูเวียง	Phu Wiang								0.0	4.2	- 91.2
50 ชุมแพ	Chum Phae								0.0	23.2	- 62.6
51 มัญจาคีรี	Mancha Khiri								0.0	43.0	- 29.1
52 ชนบท	Chonnabot								0.0	T	-106.2
53 บ้านไผ่	Ban Phai								0.0	37.0	- 82.9
54 พล	Phon								0.0	22.9	- 84.5
55 หนองสองห้อง	Nong Song Hong								0.0	6.3	- 63.6
56 ชัยภูมิ	CHAIYAPHUM *								0.0	38.7	- 84.3
57 เกษตรสมบูรณ์	Kaset Sombun								0.0	3.6	- 62.6
58 ภูเขียว	Phu Khieo								0.0	0.0	- 79.0
59 คอนสวรรค์	Khon Sawan								0.0	16.3	- 61.9
60 จัตุรัส	Chatturat								0.0	18.1	-123.5
61 บำเหน็จณรงค์	Bamnet Narong								0.0	35.2	- 75.8
62 นครราชสีมา	NAKHON RATCHASIMA *								0.0	124.0	+ 6.3
63 บัวใหญ่	Bua Yai								0.0	0.0	- 96.9
64 คง	Khong								0.0	103.5	+ 1.0
65 ด่านขุนทด	Dan Khun Thot								0.0	35.0	- 34.9
66 โนนไทย	Non Thai								0.0	22.3	- 53.5
67 โนนสูง	Non Sung								0.0	0.0	- 89.3
68 พิมาย	Phimai								0.0	0.0	..
69 สีคิ้ว	Sikhiu								0.0	99.2	+ 3.5
70 สูงเนิน	Sung Noen								0.0	77.3	- 44.3
71 ปักธงชัย	Pak Thong Chai								0.0	50.2	- 44.0
72 โชคชัย	Chok Chai *								0.0	59.2	- 31.3
73 ครบุรี	Khon Buri								0.0	54.5	- 53.1

สถานีฝน	Station	วันที่และจำนวนน้ำฝนเป็นมิลลิเมตร Date and amount of rainfall in millimeters เมษายน April 9	10	11	12	13	14	15	ฝนรวม มม. Total rainfall mm.	ฝนรวมตั้งแต่ 1 มกราคม Accumulative rainfall since 1 January ปริมาณ มม. Amount mm.	สูงต่ำกว่าปกติ Above or below Normal
74 **บุรีรัมย์**	**BURI RAM**								0.0	71.6	- 1.2
75 พุทไธสง	Phutthaisong								0.0	0.0	- 95.7
76 สตึก	Satuk								0.0	21.4	- 72.9
77 ลำปลายมาศ	Lam Phai Mat								0.0	36.2	- 59.1
78 นางรอง	Nang Rong*								0.0	54.8	- 34.1
79 **สุรินทร์**	**SURIN***								0.0	5.9	- 68.4
80 รัตนบุรี	Rattanaburi								0.0	0.0	- 71.8
81 ท่าตูม	Tha Tum*								0.0	T	- 44.1
82 สีขรภูมิ	Sikhoraphum								0.0	0.0	- 64.6
83 ปราสาท	Prasat								0.0	29.5	- 37.0
84 สังขะ	Sangkha								0.0	0.0	- 64.4
85 **ศรีสะเกษ**	**SI SA KET**								0.0	0.0	- 56.6
86 ราษีไศล	Rasi Salai								0.0	5.3	- 65.0
87 กันทรารมย์	Kanthararom								0.0	27.8	- 14.0
88 ขุขันธ์	Khukhan								0.0	10.0	- 40.7
89 ขุนหาญ	Khun Han								0.0	9.5	- 72.8
90 กันทรลักษ์	Kantharalak								0.0	87.7	+ 24.1
91 **อุบลราชธานี**	**UBON RATCHATHANI***								0.0	35.2	- 59.4
92 เขมราฐ	Khemarat								0.0	16.8	- 61.7
93 อำนาจเจริญ	Amnat Charoen								0.0	30.0	- 49.2
94 ยโสธร	Yasothon								0.0	1.1	- 77.9
95 ตระการพืชผล	Trakan Phutphon								0.0	12.4	- 53.5
96 มหาชนะชัย	Maha Chana Chai								0.0	6.2	- 70.9
97 เขื่องใน	Khuang Nai								0.0	0.0	- 61.3
98 โขงเจียม	Khong Chiam								0.0	0.0	- 78.3
99 เดชอุดม	Det Udom								0.0	25.4	- 46.4
100 บุณฑริก	Buntharik								0.0	0.0	- 68.6
ภาคกลาง	**CENTRAL PART**										
1 **นครสวรรค์**	**NAKHON SAWAN***								0.0	108.6	+ 5.7
2 บรรพตพิสัย	Banphot Phisai								0.0	15.2	- 51.5
3 ชุมแสง	Chumsaeng								0.0	19.8	- 76.5
4 หนองบัว	Nong Bua								0.0	0.0	- 91.6
5 ลาดยาว	Lat Yao								0.0	24.0	- 38.2
6 ท่าตะโก	Tha Tako								0.0	0.0	-106.4
7 พยุหคีรี	Phayuha Khiri								0.0	0.0	- 54.1
8 ตาคลี	Takhli								0.0	8.4	- 61.1
9 **อุทัยธานี**	**UTHAI THANI**								0.0	28.8	- 54.5
10 สว่างอารมณ์	Sawang Arom								0.0	25.3	- 47.0
11 บ้านไร่	Ban Rai								0.0	67.5	- 12.5
12 ทัพทัน	Thap than								0.0	28.8	- 70.9
13 หนองฉาง	Nong Chang								0.0	12.0	- 83.7

สถานีฝน	Station	วันที่และจำนวนน้ำฝนเป็นมิลลิเมตร Date and amount of rainfall in millimeters							ฝนรวม มม. Total rainfall mm.	ฝนรวมตั้งแต่ 1 มกราคม Accumulative rainfall since 1 January	
		เมษายน April								ปริมาณ มม. Amount mm.	สูงต่ำกว่าปกติ Above or below Normal
		9	10	11	12	13	14	15			
14 หนองขายง่าง	Nong Khayang								0.0	3.1	- 68.4
15 ชัยนาท	CHAI NAT								0.0	3.8	- 66.9
16 มโนรมย์	Manorom								0.0	46.5	- 30.7
17 วัดสิงห์	Wat Sing								0.0	9.7	- 86.6
18 หันคา	Hankha								0.0	0.0	- 66.1
19 สิงห์บุรี	SING BURI								0.0	35.1	- 35.3
20 อินทร์บุรี	In Buri								0.0	0.0	- 84.1
21 บางระจัน	Bang Rachan								0.0	12.4	- 72.5
22 พรหมบุรี	Phrom Buri								0.0	0.0	- 62.1
23 ลพบุรี	LOP BURI*								0.0	46.2	- 68.6
24 บ้านหมี่	Ban Mi								0.0	132.2	+ 47.9
25 บ้าชุม	Bua Chum*								0.0	106.1	- 28.9
26 ชัยบาดาล	Chai Badan								0.0	154.7	+ 53.2
27 พัฒนานิคม	Phatthana Nikhom								0.0	0.0	-115.8
28 โคกสำโรง	Khok Samrong								0.0	52.8	- 22.6
29 ท่าวุ้ง	Tha Wung								0.0	2.2	- 75.0
30 สุพรรณบุรี	SUPHAN BURI*								0.0	60.4	- 24.3
31 เดิมบางนางบวช	Doembang Nangbuat								0.0	18.2	- 53.8
32 สามชุก	Sam Chuk								0.0	0.0	- 66.4
33 ดอนเจดีย์	Don Chedi								0.0	4.1	- 75.0
34 ศรีประจันต์	Si Phrachan								0.0	0.0	- 53.1
35 อู่ทอง	U Thong								0.0	24.3	- 33.1
36 บางปลาม้า	Bang Pa Ma								0.0	10.9	- 31.2
37 สองพี่น้อง	Song Phi Nong								0.0	0.0	- 43.9
38 อ่างทอง	ANG THONG								0.0	108.9	+ 22.2
39 โพธิ์ทอง	Pho Thong								0.0	23.0	- 54.2
40 ไชโย	Chaiyo								0.0	0.0	- 44.2
41 วิเศษชัยชาญ	Wiset, Chai Chan								0.0	24.4	- 60.3
42 ป่าโมก	Pa Mok								0.0	46.0	- 19.8
43 สระบุรี	SARABURI								0.0	68.2	- 11.3
44 พระพุทธบาท	Phra Phutthabat								0.0	..	..
45 บ้านหมอ	Ban Mo								0.0	19.6	- 23.9
46 เสาไห้	Sao Hai								0.0	18.2	- 85.4
47 แก่งคอย	Kaeng Khio								0.0	59.4	+ 13.8
48 หนองแค	Nong Khae								0.0	86.0	- 22.3
49 พระนครศรีอยุธยา	PHRA NAKHON SI AYUTTHAYA								0.0	71.8	- 35.1
50 ท่าเรือ	Tha Rua								0.0	55.1	
51 ผักไห่	Phak Hai								0.0	95.3	
52 บางบาล	Bang Ban								0.0	6.3	
53 เสนา	Sena								0.0	0.0	
54 บางไทร	Bang Sai								0.0	66.4	

สถานีฝน	Station	วันที่และจำนวนน้ำฝนเป็นมิลลิเมตร Date and amount of rainfall in millimeters เมษายน April 9	10	11	12	13	14	15	ฝนรวม มม. Total rainfall mm.	ฝนรวมตั้งแต่ 1 มกราคม Accumulative rainfall since 1 January ปริมาณ มม. Amount mm.	สูงต่ำกว่าปกติ Above or below Normal
55 บางปะอิน	Bang Pa-in								0.0	44.7	
56 ปทุมธานี	PATHUM THANI								0.0	1.4	-109.6
57 หนองเสือ	Nong Sua								0.0	116.2	
58 ธัญบุรี	Thanyaburi								0.0	11.6	
59 รังสิต	Rangsit								0.0	8.2	
60 ลำลูกกา	Lam Luk Ka								0.0	0.0	
61 นนทบุรี	NONTHABURI								0.0	65.8	- 46.6
62 บางบัวทอง	Bang Bua Thong								0.0	32.8	
63 ธนบุรี	THON BURI								0.0	0.0	- 53.9
64 ตลิ่งชัน	Taling Chan								0.0	0.0	
65 บางขุนเทียน	Bang Khun Thian								0.0	0.0	
66 ราษฎร์บูรณะ	Rat Burana								0.0	0.0	
67 พระนคร	PHRA NAKHON*								0.0	102.6	- 23.5
68 สนามบินดอนเมือง	Don Muang Airport*								0.0	34.6	- 93.3
69 บางเขน	Bang Khen								0.0	28.8	
70 มีนบุรี	Min Buri								0.0	26.3	
71 ลาดกระบัง	Lat Krabang								0.0	0.0	
72 ศูนย์วิจัยบางนา	Bangk Na*								0.0	64.2	
73 กาญจนบุรี	KANCHANABURI*								0.0	63.3	- 45.3
74 สังขละบุรี	Sangkhla Buri								0.0	0.0	
75 เหมืองปิล็อก	Pilok								0.0	46.9	
76 ทองผาภูมิ	Thong Pha Phum*								0.0	96.4	
77 ศรีสวัสดิ์	Si Sawat								0.0	0.0	
78 ไทรโยค	Sai Yok								0.0	0.0	
79 พนมทวน	Phanom Thuan								0.0	0.0	
80 ท่าม่วง	Tha Muang								0.0	27.1	
81 นครปฐม	NAKHON PATHOM								0.0	T	- 99.6
82 บางเลน	Bang Len								0.0	0.0	
83 นครชัยศรี	Nakhon Chaisi								0.0	8.8	
84 ราชบุรี	RATCHABURI								0.0	0.0	- 67.2
85 บ้านโป่ง	Ban Pong								0.0	12.0	
86 โพธาราม	Photharam								0.0	0.0	
87 ดำเนินสะดวก	Damnoen Saduak								0.0	15.1	
88 ปากท่อ	Pak Tho								0.0	87.2	
89 สมุทรสงคราม	SAMUT SONGKHRAM								0.0	52.6	- 17.0
90 บางคณฑี	Bang Khonthi								0.0	12.3	
91 อัมพวา	Amphawa								0.0	18.8	
92 สมุทรสาคร	SAMUT SAKHON								0.0	76.8	- 6.0
93 กระทุ่มแบน	Kratum Baen								0.0	0.0	
94 สมุทรปราการ	SAMUT PRAKAN								0.0	84.0	- 24.3
95 บางพลี	Bang Phli								0.0	49.4	

สถานีฝน	Station	วันที่และจำนวนน้ำฝนเป็นมิลลิเมตร Date and amount of rainfall in millimeters เมษายน April 9	10	11	12	13	14	15	ฝนรวม มม. Total rainfall mm.	ฝนรวมตั้งแต่ 1 มกราคม Accumulative rainfall since 1 January ปริมาณ มม. Amount mm.	สูงต่ำกว่าปกติ Above or below Normal
ภาคตะวันออก	**EASTERN PART**										
1 นครนายก	NAKHON NAYOK								0.0	3.3	-135.9
2 บ้านนา	Ban Na								0.0	12.3	
3 ปากพลี	Pak Phli								0.0	47.7	
4 องครักษ์	Ongkharak								0.0	172.4	
5 ปราจีนบุรี	PRACHIN BURI *								0.0	122.0	- 41.8
6 ประจันตคาม	Prachantakham								0.0	20.0	
7 บ้านสร้าง	Ban Sang								0.0	95.0	
8 ศรีมหาโพธิ	Si Maha Phot								0.0	50.6	
9 กบินทร์บุรี	Kabin Buri*				3.6	1.3			4.9	59.3	
10 สระแก้ว	Sa Kaeo								0.0	145.8	
11 วัฒนานคร	Watthana Nakhon								0.0	48.2	
12 อรัญประเทศ	Aranyaprathet *								0.0	38.1	-122.0
13 ฉะเชิงเทรา	CHACHOENGSAO								0.0	25.1	-106.4
14 บ้านโพธิ์	Ban Pho								0.0	114.4	
15 ชลบุรี	CHON BURI *					2.8			2.8	56.1	- 78.8
16 พานทอง	Phan Thong								0.0	28.2	
17 บ้านบึง	Ban Bung								0.0	62.8	
18 เกาะสีชัง	Ko Sichang *								0.0	37.6	
19 ศรีราชา	Si Racha								0.0	55.0	
20 สัตหีบ	Sattahip *								0.0	100.9	- 70.3
21 ระยอง	RAYONG								0.0	104.4	- 18.2
22 บ้านค่าย	Ban Khai								0.0	112.2	
23 แกลง	Klaeng								0.0	117.8	
24 จันทบุรี	CHANTHABURI *								0.0	77.4	-157.2
25 ท่าใหม่	Tha Mai								0.0	100.5	
26 มะขาม	Makham								0.0	..	
27 ตราด	TRAT *						22.7		22.7	161.0	- 87.3
28 เขาสมิง	Khao Saming								0.0	108.9	
29 แหลมงอบ	Laem Ngop								0.0	70.1	
30 คลองใหญ่	Khlong Yai *								0.0	143.1	-189.6
ภาคใต้	**SOUTHERN PART**										
1 เพชรบุรี	PHETCHABURI								0.0	36.1	- 2.2
2 บ้านแหลม	Ban Laem								0.0	37.8	
3 บ้านลาด	Ban Lat								0.0	75.0	
4 ท่ายาง	Tha Yang								0.0	28.8	
5 ชะอำ	Cha - am								0.0	29.4	
6 ประจวบคีรีขันธ์	PRACHUAP KHIRI KHAN *								0.0	69.7	- 95.4
7 หัวหิน	Hua Hin *								0.0	16.6	- 56.2
8 ปราณบุรี	Pran Buri								0.0	69.6	
9 ชุมพร	CHUMPHON *								0.0	141.4	-168.8

สถานีฝน	Station	วันที่และจำนวนน้ำฝนเป็นมิลลิเมตร Date and amount of rainfall in millimeters เมษายน April 9	10	11	12	13	14	15	ฝนรวม มม. Total rainfall mm.	ฝนรวมตั้งแต่ 1 มกราคม Accumulative rainfall since 1 January ปริมาณ มม. Amount mm.	สูงต่ำกว่าปกติ Above or below Normal
10 ท่าแซะ	Tha Sae								0.0	169.0	
11 สวี	Sawi								0.0	30.2	
12 หลังสวน	Lang Suan								0.0	138.3	
13 **สุราษฎร์ธานี**	**SURAT THANI***								0.0	17.5	-115.3
14 ไชยา	Chaiya								0.0	41.1	
15 เกาะสมุย	Ko Samui*					T			T	415.1	
16 ทุนพิน	Phunphin								0.0	10.8	
17 ท่าฉาง	Tha Chang								0.0	21.9	
18 กาญจนดิษฐ์	Kanchanadit								0.0	..	
19 บ้านนาสาร	Ban Na San								0.0	..	
20 **นครศรีธรรมราช**	**NAKHON SI THAMMARAT***								0.0	191.8	-292.1
21 สิชล	Sichon								0.0	102.7	
22 ท่าศาลา	Tha Sala								0.0	149.5	
23 ฉวาง	Chawang								0.0	27.7	
24 ทุ่งสง	Thung Song								0.0	44.0	
25 ร่อนพิบูลย์	Ron Phibun								0.0	138.6	
26 ปากพนัง	Pak Phanang								0.0	294.9	
27 **พัทลุง**	**PHATTHALUNG**								0.0	42.9	-306.1
28 ควนขนุน	Khuan Khanun								0.0	102.8	
29 ปากพยูน	Pak Phayun								0.0	7.6	
30 เขาชัยสน	Khao Chaison								0.0	123.9	
31 **สงขลา**	**SONGKHLA***								0.0	180.4	- 66.5
32 รัตภูมิ	Rattaphum								0.0	162.8	
33 หาดใหญ่	Hat Yai								0.0	95.8	
34 สะเดา	Sadao								0.0	40.0	
35 **ปัตตานี**	**PATTANI***								0.0	236.5	+100.7
36 หนองจิก	Nong Chik								0.0	221.0	
37 ยะหริ่ง	Yaring								0.0	105.7	
38 มายอ	Mayo								0.0	195.0	
39 โคกโพธิ์	Khok Pho								0.0	40.9	
40 ปะนาเระ	Panare								0.0	99.6	
41 **ยะลา**	**YALA**								0.0	256.6	..
42 ยะหา	Yaha								0.0	161.5	
43 รามัน	Raman								0.0	242.6	
44 บันนังสตา	Bannang Satar								0.0	190.1	
45 เบตง	Betong	10.1	2.2						12.3	156.1	
46 **นราธิวาส**	**NARATHIWAT***								0.0	349.2	-253.3
47 ยี่งอ	Yi-ngo								0.0	229.6	
48 รระแงะ	Rangae								0.0	14.0	
49 ตากใบ	Tak Bai								0.0	194.2	
50 สุไหงโกลก	Sungai Kolok								0.0	269.5	

สถานีฝน	Station	วันที่และจำนวนน้ำฝนเป็นมิลลิเมตร Date and amount of rainfall in millimeters							ฝนรวม มม. Total rainfall mm.	ฝนรวมตั้งแต่ 1 มกราคม Accumulative rainfall since 1 January	
		เมษายน April								ปริมาณ มม. Amount mm.	สูงต่ำกว่าปกติ Above or below Normal
		9	10	11	12	13	14	15			
51 ระนอง	RANONG*								0.0	27.2	-196.7
52 กระบุรี	Kra Buri								0.0	..	
53 พังงา	PHANGNGA			8.5					8.5	291.2	- 47.2
54 ตะกั่วป่า	Takua Pa								0.0	241.8	
55 กะปง	Kapong								0.0	222.9	
56 ท้ายเหมือง	Thai Muang								0.0	203.9	
57 ตะกั่วทุ่ง	Takua Thung								0.0	335.9	
58 ทับปุด	Thap Put								0.0	197.5	
59 ภูเก็ต	PHUKET*								0.0	98.8	-101.6
60 สนามบินภูเก็ต	Phuket Airport*								0.0	239.9	
61 กระบี่	KRABI								0.0	86.1	..
62 อ่าวลึก	Ao Luk		T		5.8				5.8	176.4	
63 คลองท่อม	Khlong Tom		20.1						20.1	134.5	
64 ตรัง	TRANG								0.0	..	
65 สนามบินตรัง	Trang Airport*		T	T	1.7				1.7	92.3	-160.7
66 สิเกา	Sikao		1.5						1.5	110.2	
67 ย่านตาขาว	Yan Ta Khao	21.6							21.6	50.7	
68 ปะเหลียน	Palian		38.7						38.7	101.5	
69 สตูล	SATUN								0.0	45.0	-200.3
70 ทุ่งหว้า	Thung Wa		10.0						10.0	20.0	

อุณหภูมิสูงสุดและต่ำสุดประจำวันที่ ๙ – ๑๕ เมษายน ๒๕๑๖

Daily Max. and Min. Temperature 9 – 15 April 1973

สถานี	Station	อุณหภูมิสูงสุดและต่ำสุดเป็นองศา ซ. Max. and Min. Temperature in degree C.							เฉลี่ยสูงสุด ต่ำสุด Average Max. Min.	เฉลี่ยในสัปดาห์ Weekly Mean	ค่าปกติประจำเดือน Monthly Normal
		9	10	11	12	13	14	15			
ภาคเหนือ	**NORTHERN PART**										
1 เชียงราย	CHIANG RAI	36.7 19.8	36.5 20.2	35.8 20.2	39.7 20.8	35.7 20.5	36.6 19.4	36.6 19.5	36.1 20.1	28.1	27.2
2 แม่ฮ่องสอน	MAE HONG SON	38.8 23.3	39.1 26.0	38.6 26.2	39.0 23.5	38.8 24.7	39.0 26.0	40.0 24.8	39.0 24.9	32.0	29.7
3 เชียงใหม่	CHIANG MAI	35.8 20.0	36.2 19.8	36.0 21.9	37.0 20.4	37.0 22.3	36.8 22.7	38.1 21.5	36.7 21.2	29.0	28.6
4 น่าน	NAN	36.9 21.4	38.7 22.0	38.0 22.5	38.3 20.3	38.4 21.1	39.2 21.6	40.0 22.9	38.5 21.7	30.1	29.1
5 ท่าวังผา	Tha Wang Pha	35.7 22.0	37.0 22.4	.. 22.0	.. ..	.. ..	.. ..	.. ..	.. ..	..	..
6 ลำปาง	LAMPANG	38.4 21.5	38.4 23.4	39.0 24.8	38.8 22.5	38.6 23.4	39.0 23.2	39.7 23.7	38.8 23.2	31.0	29.5
7 แม่สะเรียง	Mae Sariang	37.7 19.7	37.3 24.1	38.0 24.2	38.5 22.0	37.5 22.0	39.7 23.5	38.7 23.0	38.2 22.6	30.4	29.9
8 แพร่	PHRAE	36.3 21.9	37.0 23.1	38.0 24.0	38.1 22.1	37.8 23.9	37.0 23.8	37.8 23.4	37.4 23.2	30.3	30.1
9 อุตรดิตถ์	UTTARADIT	38.1 21.4	39.6 21.8	29.1 22.6	39.5 21.7	39.6 23.4	39.6 23.4	40.1 23.0	39.4 22.5	31.0	31.0
10 สนามบินอุตรดิตถ์	Uttaradit Airport	36.6 ..	38.2 23.2	38.4 ..	38.2 22.4	38.6 24.4	.. 24.2	.. ..	38.0 23.6	30.8	..
11 ตาก	TAK	38.3 27.3	37.7 27.1	39.1 28.2	39.8 27.5	40.2 28.0	39.4 28.0	40.0 28.4	39.2 27.8	33.5	31.9
12 พิษณุโลก	PHITSANULOK	37.7 25.1	39.0 25.0	39.0 25.6	38.5 25.4	38.8 26.4	38.6 26.5	38.3 25.8	38.6 25.7	32.2	30.8
13 แม่สอด	Mae Sot	35.1 21.5	34.9 22.9	35.8 23.0	35.2 22.7	36.5 23.1	36.0 23.6	36.0 22.9	35.6 22.8	29.2	29.9
14 เพชรบูรณ์	PHETCHABUN	37.4 24.9	37.4 24.7	39.5 24.5	38.0 23.7	40.0 24.8	38.3 24.3	38.8 25.5	38.5 24.6	31.6	30.1
15 หล่มสัก	Lom Sak	36.9 22.2	37.5 22.0	37.8 23.6	36.8 22.3	39.0 23.4	37.5 23.2	.. 24.2	37.6 23.0	30.3	..
16 วิเชียรบุรี	Wichian Buri	39.4 24.7	38.9 25.1	39.5 26.6	39.0 25.5	39.9 25.4	39.0 25.7	39.9 25.8	39.4 25.5	32.4	..
ภาคตะวันออกเฉียงเหนือ	**NORTHEASTERN PART**										
1 หนองคาย	NONG KHAI	39.4 24.6	40.9 25.5	40.3 25.9	40.3 24.0	39.0 27.2	39.8 26.9	40.5 26.8	40.0 25.8	32.9	28.7
2 เลย	LOEI	39.8 21.2	39.8 21.3	40.5 22.9	40.6 20.5	40.3 24.2	39.5 23.1	40.0 22.8	40.1 22.3	31.2	28.4
3 อุดรธานี	UDON THANI	40.2 26.3	40.8 26.3	39.2 27.2	39.8 25.4	39.3 27.5	40.2 27.7	39.6 27.7	39.9 26.9	33.4	29.6
4 สกลนคร	SAKON NAKHON	41.3 28.8	40.8 28.5	40.8 29.7	40.0 30.9	39.8 25.5	40.9 26.4	37.9 30.0	40.2 28.5	34.4	29.1
5 นครพนม	NAKHON PHANOM	39.7 26.5	42.0 25.0	39.7 26.3	38.4 27.3	37.6 24.8	37.4 24.9	36.8 ..	38.8 25.8	32.3	28.9
6 มุกดาหาร	Mukdahan	39.8 27.7	40.2 28.2	40.8 28.4	39.8 28.1	38.5 25.9	38.8 27.5	38.7 28.3	39.5 27.7	33.6	29.4
7 ขอนแก่น	KHON KAEN	40.4 26.0	40.4 25.6	40.7 27.3	40.9 27.0	39.6 26.5	40.4 27.6	39.7 28.8	40.3 27.0	33.6	30.1
8 โกสุมพิสัย	Kosum Phisai	41.2 26.5	41.0 27.2	41.2 26.1	41.5 27.7	40.7 26.2	40.4 27.2	.. 27.4	41.0 26.9	34.0	..
9 ร้อยเอ็ด	ROI ET	39.9 27.0	40.2 27.3	40.8 26.2	39.8 27.6	38.8 26.5	39.0 26.8	39.4 27.5	39.7 27.0	33.4	29.8
10 ชัยภูมิ	CHAIYAPHUM	38.1 24.8	40.2 25.0	38.6 25.2	38.7 24.9	38.5 26.0	39.1 25.9	39.0 25.5	38.9 25.3	32.1	29.7
11 อุบลราชธานี	UBON RATCHATHANI	39.3 27.5	40.0 28.2	40.2 27.5	40.0 26.7	37.6 29.6	37.5 28.1	38.8 27.9	39.0 27.9	33.4	29.8
12 สุรินทร์	SURIN	38.4 25.7	39.4 25.1	39.0 24.8	39.4 25.7	39.0 26.4	38.9 27.3	38.8 26.5	39.0 25.9	32.4	29.7
13 ท่าตูม	Tha Tum	40.5 26.3	40.8 26.8	40.4 26.1	40.9 26.3	39.6 26.3	39.6 27.0	.. 26.5	40.3 26.5	33.4	..
14 นางรอง	Nang Rong	38.8 24.2	39.0 24.3	39.8 23.8	.. 23.4	38.8 25.3	39.4 25.5	.. 25.0	39.2 24.6	31.9	..

สถานี	Station	อุณหภูมิสูงสุดและต่ำสุดเป็นองศา ซ. Max. and Min. Temperature in degree C.							เฉลี่ย สูงสุด ต่ำสุด Average Max. Min.	เฉลี่ยในสัปดาห์ Weekly Mean	ค่าปกติประจำเดือน Monthly Normal
		9	10	11	12	13	14	15			
15 นครราชสีมา	NAKHON RATCHASIMA	36.8 23.5	38.6 24.0	39.3 24.4	38.6 24.1	38.6 25.1	38.5 24.7	38.6 24.8	38.7 24.4	31.6	29.8
16 โชคชัย	Chok Chai	37.2 23.6	37.3 23.4	37.9 25.2	37.3 23.8	37.8 24.5	37.7 24.0	25.3	37.5 24.2	30.9	..
ภาคกลาง	**CENTRAL PART**										
1 นครสวรรค์	NAKHON SAWAN	39.6 26.0	39.6 25.9	40.7 27.0	39.7 27.2	40.1 26.0	39.7 27.3	40.0 27.7	39.9 26.7	33.3	31.3
2 ลพบุรี	LOP BURI	38.8 26.0	39.4 26.0	38.8 26.7	39.4 27.0	38.9 26.3	38.5 26.0	39.0 27.0	39.0 26.4	32.7	30.6
3 สุพรรณบุรี	SUPHAN BURI	39.4 24.9	38.8 24.9	38.9 24.5	38.6 26.5	38.2 25.4	39.4 25.3	39.8 25.9	39.0 25.3	32.2	31.2
4 กาญจนบุรี	KANCHANABURI	40.2 24.7	40.2 25.0	41.2 25.0	40.5 26.9	40.4 29.3	41.0 24.4	41.6 26.5	40.7 25.7	33.2	31.2
5 ทองผาภูมิ	Thong Pha Phum	36.8 19.5	37.0 20.7	37.9 20.8	37.0 21.9	38.1 23.0	.. 22.6	38.6 19.7	37.6 21.2	29.4	..
6 สนามบินดอนเมือง	Dong Muang Airport	36.0 26.2	37.1 26.3	36.0 25.9	37.0 26.0	36.2 26.0	35.5 25.3	36.2 27.0	36.3 26.1	31.2	30.2
7 พระนคร	PHRA NAKHON	34.9 27.7	35.3 27.6	35.4 27.0	36.0 28.3	35.2 27.3	35.0 26.6	35.6 28.1	35.3 27.5	31.4	30.1
8 บางนา	Bang Na	35.4 27.8	35.8 27.3	35.4 27.2	33.6 28.5	35.6 27.2	34.9 25.8	35.8 28.2	35.2 34.1	39.7	..
ภาคตะวันออก	**EASTERN PART**										
1 ปราจีนบุรี	PRACHIN BURI	37.1 25.5	37.7 25.4	38.1 25.7	37.0 26.0	37.4 25.6	37.5 25.1	38.0 25.8	37.5 27.4	32.5	30.2
2 กบินทร์บุรี	Kabin Buri	38.8 25.2	39.1 24.9	39.8 24.6	36.4 25.8	38.6 25.0	39.2 24.0	26.2	38.6 25.1	31.9	..
3 อรัญประเทศ	Aranyaprathet	38.2 25.0	38.4 24.0	38.6 25.2	39.0 24.0	38.2 25.6	39.5 24.5	38.8 25.0	36.1 24.8	30.5	30.0
4 ชลบุรี	CHON BURI	35.2 27.7	36.2 27.4	36.7 27.8	36.2 28.1	35.8 27.0	35.8 26.4	36.3 27.7	36.0 27.4	31.7	29.5
5 เกาะสีชัง	Ko Si Chang	34.2 23.4	34.0 28.3	34.0 28.3	34.0 28.8	33.6 28.2	33.9 28.2	34.0 28.4	34.0 28.4	31.2	30.1
6 สัตหีบ	Sattahip	33.1 27.5	33.9 26.5	33.3 27.5	33.1 28.1	33.5 25.2	33.9 26.0	33.5 27.6	33.5 26.9	30.2	30.6
7 ระยอง	RAYONG	34.3 28.8	34.2 28.7	34.4 29.2	33.6 29.2	30.0 28.9	34.0 28.9	29.3	33.4 29.0	31.2	..
8 จันทบุรี	CHANTHABURI	33.5 24.0	33.7 23.0	33.8 23.1	33.8 23.5	33.8 24.2	34.7 24.0	33.9 25.7	33.9 23.9	28.9	28.4
9 คลองใหญ่	Khlong Yai	33.4 24.3	33.4 23.6	33.1 23.5	33.1 23.2	33.2 22.4	33.4 23.8	33.2 25.0	33.2 23.8	28.5	28.0
ภาคใต้	**SOUTHERN PART**										
1 หัวหิน	Hua Hin	34.3 25.6	34.8 24.8	34.8 25.2	34.2 26.5	34.6 24.7	34.7 25.6	34.6 26.1	34.6 25.5	30.1	26.8
2 ประจวบคีรีขันธ์	PRACHUAP KHIRI KHAN	34.1 24.6	36.0 24.7	34.3 24.1	34.5 24.9	34.6 24.0	33.5 24.2	33.7 24.7	34.4 24.4	29.9	28.7
3 ชุมพร	CHUMPHON	35.3 22.9	37.0 23.7	36.5 23.0	36.1 22.9	36.2 23.0	35.1 23.7	34.8 24.1	35.8 23.3	29.6	28.4
4 สุราษฎร์ธานี	SURAT THANI	36.0 22.3	34.5 22.4	36.3 22.2	35.2 23.8	36.6 21.7	34.8 21.8	34.8 22.4	35.4 22.4	28.9	28.8
5 เกาะสมุย	Ko Samui	32.4 25.6	32.8 25.4	32.7 25.6	33.2 26.3	32.6 25.7	31.8 28.3	32.5 26.5	32.6 26.2	29.4	..
6 นครศรีธรรมราช	NAKHON SI THAMMARAT	33.8 24.0	34.4 24.0	35.1 24.9	34.5 23.9	35.1 21.3	34.0 22.4	33.7 22.6	34.4 23.3	28.9	28.2
7 สงขลา	SONGKHLA	34.0 23.5	34.4 24.4	34.3 23.1	34.1 24.1	34.0 23.5	33.7 23.2	33.8 23.2	34.0 23.5	28.8	28.6
8 ปัตตานี	PATTANI	34.5 22.8	34.2 23.0	34.7 22.3	34.8 22.5	34.5 23.1	34.4 21.5	33.1 21.2	34.3 22.3	28.3	28.5
9 นราธิวาส	NARATHIWAT	33.4 24.0	33.0 24.5	33.3 24.0	34.0 24.0	34.3 23.2	34.0 23.5	33.5 22.9	33.6 23.7	28.7	27.9
10 ตรัง	KANTANG	36.1 21.1	35.6 23.1	36.2 22.0	36.2 22.0	34.8 23.3	36.3 21.1	36.4 22.8	35.9 22.2	29.1	28.5
11 ภูเก็ต	PHUKET	34.0 25.0	33.7 26.2	33.5 26.3	34.0 25.0	34.5 26.0	34.2 25.0	33.5 23.9	33.9 25.3	29.6	28.7
12 ภูเก็ต	Phuket Airport	34.0 24.2	34.0 25.1	33.9 25.2	33.5 24.0	34.0 25.2	35.2 24.9	34.0 23.2	34.1 24.7	29.4	28.4
13 ตรัง	Trang Airport	37.9 23.3	38.2 24.7	38.2 24.5	38.6 24.0	37.7 23.4	37.6 21.3	37.7 21.8	38.0 23.3	30.7	29.1

แก้ไขเพิ่มเติมรายงานอากาศประจำสัปดาห์ฉบับที่ ๑๔/๒๕๑๖ เนื่องจากได้รับรายงานภายหลัง

Correction in weekly weather report No. 14/1973 for late report rainfall data

สถานีฝน	Station	วันที่และจำนวนน้ำฝนเป็นมิลลิเมตร Date and amount of rainfall in millimeters เมษายน April 2	3	4	5	6	7	8	ฝนรวม มม. Total rainfall mm.	ฝนรวมตั้งแต่ 1 มกราคม Accumulative rainfall since 1 January ปริมาณ มม. Amount mm.	สูงต่ำกว่าปกติ Above or below Normal
ภาคตะวันออกเฉียงเหนือ	NORTHEASTERN PART										
73 โชคชัย	Chok Chai							1.2	19.5	59.2	- 20.5
ภาคกลาง	CENTRAL PART										
62 บางบัวทอง	Bang Bua Thong							3.5	3.5	32.8	
68 สนามบินดอนเมือง	Don Muang Airport*								0.0	34.6	- 73.1
ภาคใต้	SOUTHERN PART										
34 สะเดา	Sadao							12.5	26.8	40.0	
45 เบตง	Betong							2.8	23.3	143.8	
69 สตูล	SATUN							8.5	10.3	45.0	-138.3

กรมอุตุนิยมวิทยา กระทรวงคมนาคม

รายงานอากาศประจำสัปดาห์ ระหว่างวันที่ ๑๖ – ๒๒ เมษายน ๒๕๑๖

และ

การคาดหมายลักษณะอากาศ ระหว่างวันที่ ๒๓ – ๒๙ เมษายน ๒๕๑๖

ฉบับที่ ๑๖/๒๕๑๖

นาวาเอก ดร. เจริญ เจริญรัชต์ภากย์

อธิบดีกรมอุตุนิยมวิทยา

METEOROLOGICAL DEPARTMENT

MINISTRY OF COMMUNICATIONS

BANGKOK, THAILAND

WEEKLY WEATHER REPORT

DURING THE PERIOD 16 – 22 APRIL 1973

AND

WEATHER OUTLOOK

DURING 23 – 29 APRIL 1973

No. 16/1973

Charoen Charoen-rajapark

Captain, R.T.N.

Director — General

หมายเหตุ

๑. สถานีของกรมอุตุนิยมวิทยา (ที่มีเครื่องหมาย *) ทำการตรวจวัดจำนวนฝนตกเวลา ๐๗.๐๐ น. ทุก ๆ วัน โดยเจ้าหน้าที่ของกรมอุตุนิยมวิทยา ดังนั้น จำนวนฝนรายวันในรายงานเล่มนี้ หมายถึงปริมาณฝนรวมในช่วงเวลา ๒๔ ชม. ตั้งแต่เวลา ๐๗.๐๐ น.ของวันที่แจ้งไว้ในรายงานจนถึงเวลา ๐๗.๐๐ น.ของวันรุ่งขึ้น

๒. สถานีฝน (ที่ไม่มีเครื่องหมาย *) ตามอำเภอหรือจังหวัด ทำการตรวจวัดจำนวนฝนตกเวลา ๐๙.๐๐ น. ทุก ๆ วัน โดยเจ้าหน้าที่ที่อยู่ในอำเภอหรือจังหวัดที่ได้รับการแต่งตั้งจากกรมอุตุนิยมวิทยา ดังนั้น จำนวนฝนรายวัน หมายถึงปริมาณฝนรวมในช่วงเวลา ๒๔ ชม. ตั้งแต่เวลา ๐๙.๐๐ น.ของวันที่แจ้งไว้ในรายงานจนถึงเวลา ๐๙.๐๐ น.ของวันรุ่งขึ้น

๓. ข้อมูลฝนและอุณหภูมิ ที่พิมพ์ในรายงานประจำสัปดาห์เล่มนี้ เป็นผลการตรวจวัดฝนที่เจ้าหน้าที่ผู้ทำการตรวจรายงานส่งมายังกรมอุตุนิยมวิทยาทุก ๆ วัน ภายหลังการตรวจดังนี้.–

- สถานีของกรมอุตุนิยมวิทยา ส่งรายงานทางวิทยุสื่อสารและโทรเลข
- สถานีฝนตามอำเภอหรือจังหวัด ส่งรายงานทางโทรเลข.

รายงานดังกล่าวนี้จะส่งมาถึงกรมอุตุนิยมวิทยาตั้งแต่เวลาประมาณ ๐๗.๐๐ น. จนถึงเวลา ๑๙.๐๐ น. ทุก ๆ วัน

๔. ข้อมูลต่าง ๆ เหล่านี้ได้ดำเนินการจัดพิมพ์จากรายงานที่ได้รับทางวิทยุสื่อสารและโทรเลข โดยยังไม่ได้ทำการตรวจสอบ เพื่อสนองความต้องการแก่ผู้ใช้อย่างรีบด่วน ดังนั้น ผู้ใช้จึงควรพิจารณาข้อมูลก่อนที่จะนำไปใช้ หากมีข้อสงสัยประการใด โปรดติดต่อสอบถามเจ้าหน้าที่แผนกสถิติฝน กองอุตุนิยมวิทยาอุทก

๕. สัญลักษณ์ต่าง ๆ มีความหมายดังต่อไปนี้.–

ช่องว่าง	แสดงว่า	ไม่มีฝนหรือยังไม่ได้รับรายงานประจำวัน
T	=	ฝนตกเล็กน้อยวัดได้ไม่ถึง ๐.๑ มม.
*	=	เป็นสถานีของกรมอุตุนิยมวิทยา

กองอุตุนิยมวิทยาอุทก กรมอุตุนิยมวิทยา
บางกะปิ กรุงเทพมหานคร

โทร. ๙๑๖๐๕๑, ๙๑๐๑๑๘

การคาดหมายลักษณะอากาศใน ๗ วันข้างหน้า

ทั้งแต่วันที่ ๒๓ – ๒๙ เมษายน ๒๕๑๖

ลักษณะทั่วไป

บริเวณความกดอากาศต่ำอันเนื่องจากความร้อนยังคงปกคลุมประเทศไทยตอนบน และคาดว่าบริเวณความกดอากาศสูงในมองโกเลีย จะมีกำลังแรงขึ้นในตอนปลายสัปดาห์

ภาคเหนือ ภาคตะวันออกเฉียงเหนือ ภาคกลาง ภาคตะวันออก อ่าวไทย ฝั่งตะวันออก	ตลอดสัปดาห์อากาศอยู่ในเกณฑ์ร้อนอบอ้าวโดยทั่วไป คาดว่าในตอนปลายสัปดาห์อาจมีพายุฝนฟ้าคะนองได้เป็นแห่ง ๆ
อ่าวไทย ฝั่งตะวันตก	ตลอดสัปดาห์จะมีฝนหรือฝนฟ้าคะนองเป็นบางแห่ง ฉบทะเลมีกำลังแรงในระหว่างบ่ายถึงค่ำ
ภาคใต้ ฝั่งตะวันตก	ตลอดสัปดาห์จะมีฝนหรือฝนฟ้าคะนองกระจาย
กรุงเทพมหานคร	ตลอดสัปดาห์ท้องฟ้าโปร่งเป็นส่วนมาก อากาศอยู่ในเกณฑ์ร้อนอบอ้าวโดยทั่วไป คาดว่าในตอนปลายสัปดาห์อาจมีพายุฝนฟ้าคะนองได้เป็นแห่ง ๆ

กรมอุตุนิยมวิทยา
๒๒ เม.ย. ๑๖

Weather Outlook for the period 23 - 29 April 1973

General Situation

Heat low will continue to cover the Upper Thailand. A high pressure cell over Mongolia is expected to increase its intensity.

Northern Part: Northeastern Part: Central Part: Eastern Part: Gulf of Thailand, East Coast:	Throughout the week, high temperature expected. Possible isolated thunderstorms expected during the last period of the week.
Gulf of Thailand, West Coast:	Throughout the week, isolated showers or thundershowers. Rather active sea breezes during the afternoon and evening.
Southern Thailand, West Coast:	Throughout the week, scattered showers or thundershowers.
Bangkok Metropolis:	Throughout the week, mostly fair with high temperature. Possible isolated thunderstorms expected during the last period of the week.

Meteorological Department
23 April 1973

สรุปลักษณะอากาศทั่วไปในรอบสัปดาห์

ตั้งแต่วันที่ ๑๖ – ๒๒ เมษายน ๒๕๑๖

๑. ในตอนต้นสัปดาห์ย่อมความกดอากาศต่ำปกคลุมบริเวณประเทศไทยตอนบน กับมีบริเวณความกดอากาศสูงจากประเทศจีนได้แผ่ลงมาถึงบริเวณประเทศลาว อากาศร้อนอบอ้าวโดยทั่วไป ในตอนกลางสัปดาห์บริเวณความกดอากาศสูงนี้ได้ทวีกำลังแรงขึ้นและแผ่ลิ้มลงมาถึงภาคตะวันออกเฉียงเหนือ ทำให้มีฝนและฝนฟ้าคะนองกระจายในภาคตะวันออกเฉียงเหนือและภาคตะวันออก ส่วนตอนปลายสัปดาห์บริเวณความกดอากาศสูงจากประเทศจีนได้อ่อนกำลังลงและปรากฏมีหย่อมความกดอากาศต่ำปกคลุมประเทศไทยตอนบนอีก

๒. ในตอนต้นสัปดาห์มีฝนเล็กน้อยเป็นบางแห่งในภาคเหนือ กับมีฝนและฝนฟ้าคะนองกระจายในภาคตะวันออกเฉียงเหนือและภาคใต้ฝั่งตะวันตก โดยมีฝนตกหนักเป็นบางแห่ง ส่วนภาคกลางมีฝนตกหนักวัดได้ ๓๖.๒ มม.ที่ อ.หนองบัว จ.นครสวรรค์ เมื่อวันที่ ๑๖ เม.ย. ในตอนกลางสัปดาห์มีฝนเล็กน้อยถึงปานกลางเป็นบางแห่งในภาคเหนือ ภาคตะวันออกเฉียงเหนือ ภาคกลางและอ่าวไทยฝั่งตะวันตก กับมีฝนและฝนฟ้าคะนองเป็นบางแห่งในภาคตะวันออกและภาคใต้ฝั่งตะวันตก โดยมีฝนตกหนักเป็นบางแห่ง ส่วนตอนปลายสัปดาห์มีฝนเล็กน้อยถึงปานกลางเป็นบางแห่งในภาคเหนือ ภาคตะวันออกเฉียงเหนือ และภาคใต้ โดยมีฝนตกหนักวัดได้ ๘๑.๔ มม.ที่ อ.วิเชียรบุรี จ.เพชรบูรณ์ เมื่อวันที่ ๒๑ เม.ย.

๓. ในระหว่างสัปดาห์ รายงานอุณหภูมิสูงสุดในภาคต่าง ๆ ของประเทศไทยมีดังนี้.–

ภาคเหนือ	๔๑.๔ °ซ.ที่ อ.เมือง	จ.ตาก	เมื่อวันที่ ๑๗ เม.ย.
ภาคตะวันออกเฉียงเหนือ	๔๑.๔ °ซ.ที่ อ.เมือง	จ.ขอนแก่น	" ๒๑ "
ภาคกลาง	๔๑.๔ °ซ.ที่ อ.เมือง	จ.กาญจนบุรี	" ๑๗ "
ภาคตะวันออก	๔๐.๐ °ซ.ที่ อ.อรัญประเทศ	จ.ปราจีนบุรี	" ๑๗ "
ภาคใต้	๓๔.๐ °ซ.ที่ อ.เมือง	จ.ระนอง	" ๑๔ "

กรมอุตุนิยมวิทยา
๒๑ เม.ย.๑๖

General Situation

Period 16 – 22 April 1973

1. In the beginning period, low pressure cells dominated Upper Thailand, with high pressure area from China covering Laos. And warm weather was experienced in general. In the middle period the high pressure area increased its strength and extended its wedge to cover the northeastern part; and consequently scattered rainshowers and thundershowers occurred in the northeastern and eastern parts. In the week-end period the high pressure area decreased its strength, and low pressure cells again dominated Upper Thailand.

2. In the beginning period, isolated light rainshowers were experienced in the northern part, scattered showers and thundershowers in the northeastern part, and isolated heavy falls in the west coast of the southern Thailand. In the central part, heavy rainfall of 36.2 mm. occurred at Amphoe Nong Bua, Nakhon Sawan on 16 April. In the middle period, isolated light to moderate rains took place in the northern, northeastern, central parts and the west coast of the Gulf of Thailand, while isolated showers and thundershowers occurred in the eastern part and the west coast of the southern part. In the end of the week, isolated light to moderate rains were experienced in the northern, northeastern and southern parts, with a heavy rainfall of 81.4 mm. at Amphoe Wichian Buri, Phetchabun on 21 April.

3. During the week the highest temperatures in the various parts of Thailand were as follow:-

Northern Part	41.4°C.at Tak	on 17 April
Northeastern Part	41.5°C.at Khon Kaen	" 21 "
Central Part	41.5°C.at Kanchanaburi	" 17 "
Eastern Part	40.0°C.at Aranyaprathet	" 17 "
Southern Part	38.0°C.at Ranong	" 19 "

Meteorological Department
23 April 1973

<u>ข่าวอากาศเพื่อการเกษตรประจำสัปดาห์</u>

เมื่อวันที่ 16 – 22 เมษายน มีลักษณะอากาศซึ่งพอสรุปได้ดังต่อไปนี้:-

ในตอนต้นสัปดาห์หย่อมความกดอากาศต่ำปกคลุมบริเวณประเทศไทยตอนบน กับมีบริเวณความกดอากาศสูงจากประเทศจีนได้แผ่ลงมาถึงบริเวณประเทศลาว อากาศร้อนอบอ้าวโดยทั่วไป ในตอนกลางสัปดาห์บริเวณความกดอากาศสูงนี้ได้หวีกำลังแรงขึ้นและแผ่ลิ่มลงมาถึงภาคตะวันออกเฉียงเหนือทำให้มีฝนและฝนฟ้าคะนองกระจายในภาคตะวันออกเฉียงเหนือและภาคตะวันออก ส่วนตอนปลายสัปดาห์บริเวณความกดอากาศสูงจากประเทศจีนได้อ่อนกำลังลง และปรากฏมีหย่อมความกดอากาศต่ำปกคลุมประเทศไทยตอนบนอีก

ในตอนต้นสัปดาห์มีฝนเล็กน้อยเป็นบางแห่งในภาคเหนือ กับมีฝนและฝนฟ้าคะนองกระจายในภาคตะวันออกเฉียงเหนือและภาคใต้ฝั่งตะวันตกโดยมีฝนหนักเป็นบางแห่ง ส่วนภาคกลางมีฝนตกหนักวัดได้ 36.2 มม. ที่ อ.หนองบัว จ.นครสวรรค์ เมื่อวันที่ 16 เม.ย. ในตอนกลางสัปดาห์มีฝนเล็กน้อยถึงปานกลางเป็นบางแห่งในภาคเหนือ ภาคตะวันออกเฉียงเหนือ ภาคกลางและอ่าวไทยฝั่งตะวันตก กับมีฝนและฝนฟ้าคะนองเป็นบางแห่งในภาคตะวันออกและภาคใต้ฝั่งตะวันตก โดยมีฝนตกหนักเป็นบางแห่ง ส่วนตอนปลายสัปดาห์มีฝนเล็กน้อยถึงปานกลางเป็นบางแห่งในภาคเหนือ ภาคตะวันออกเฉียงเหนือและภาคใต้ โดยมีฝนตกหนักวัดได้ 81.4 มม. ที่ อ.วิเชียรบุรี จ.เพชรบูรณ์ เมื่อวันที่ 21 เม.ย.

<u>ข้อควรทราบ</u>

ในสัปดาห์นี้ ในภาคเหนือ ภาคตะวันออกเฉียงเหนือ ภาคกลาง และภาคตะวันออก ระดับอุณหภูมิของอากาศจะสูงขึ้นกว่าสัปดาห์ที่แล้ว แต่ในตอนปลายสัปดาห์จะมีฝนหรือฝนฟ้าคะนองเล็กน้อยเป็นบางแห่ง สภาวะอากาศโดยทั่วไปยังไม่เหมาะสมต่อการเริ่มการเพาะปลูก ส่วนภาคใต้ตลอดสัปดาห์มีฝนและฝนฟ้าคะนองกระจาย.

กองอากาศเกษตร กรมอุตุนิยมวิทยา
23 เมษายน 2516

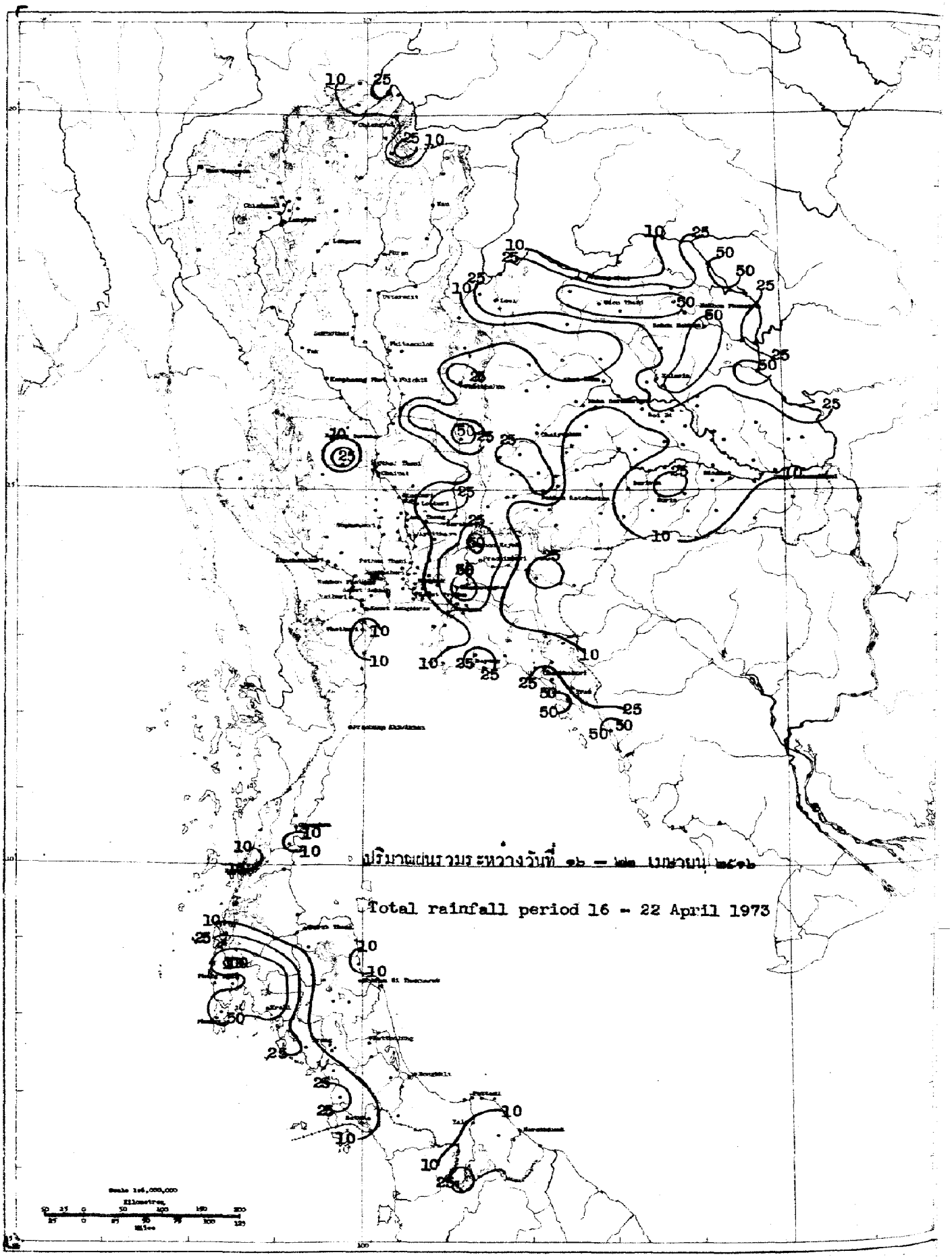
ปริมาณฝนรวมระหว่างวันที่ ๑๖ – ๒๒ เมษายน ๒๕๑๖
Total rainfall period 16 - 22 April 1973

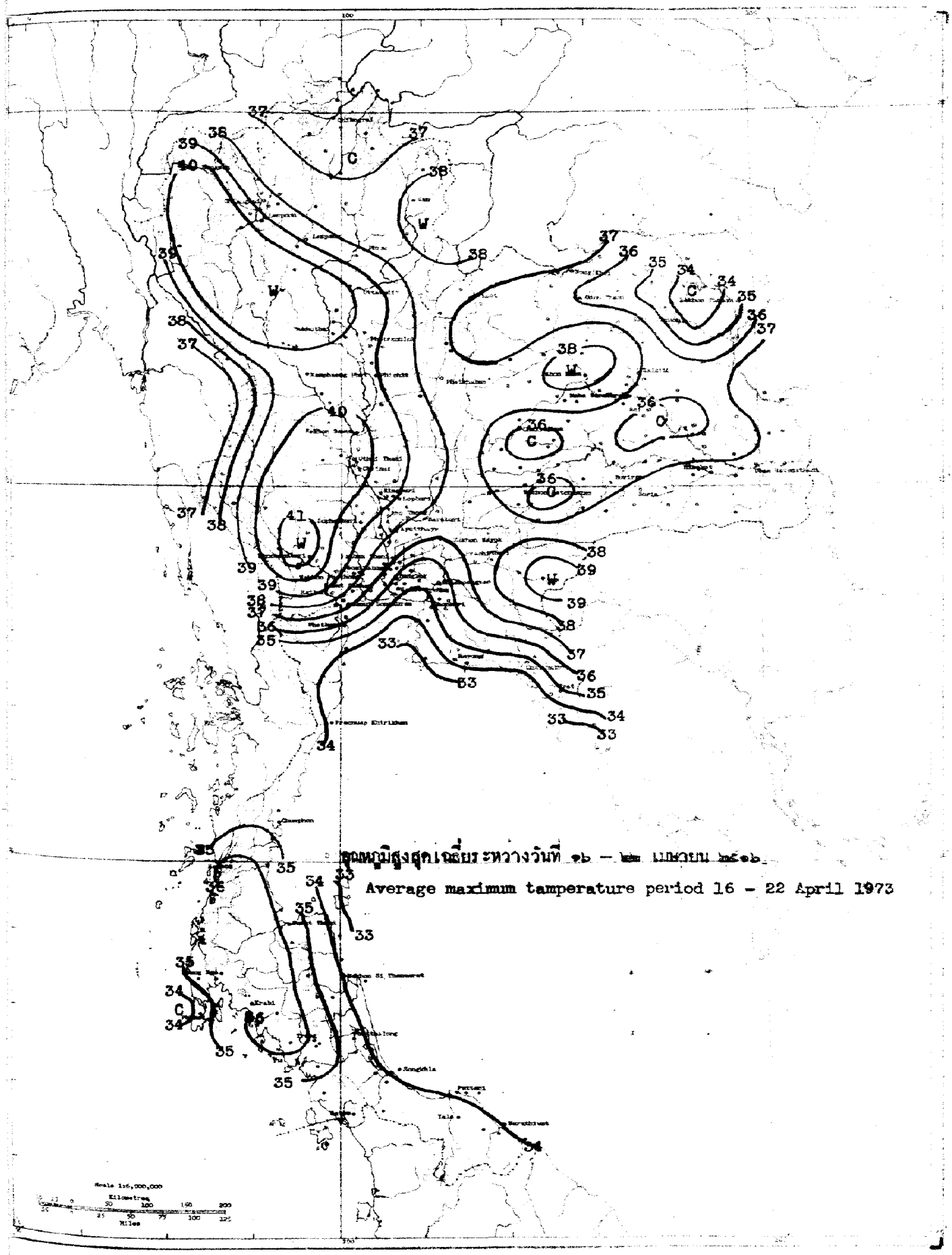
Average maximum tamperature period 16 - 22 April 1973

สถานีฝน	Station	วันที่และจำนวนน้ำฝนเป็นมิลลิเมตร Date and amount of rainfall in millimeters เมษายน April 16	17	18	19	20	21	22	ฝนรวม มม. Total rainfall mm.	ฝนรวมตั้งแต่ 1 มกราคม Accumulative rainfall since 1 January ปริมาณ มม. Amount mm.	สูงต่ำกว่าปกติ Above or below Normal
ภาคเหนือ	**NORTHERN PART**										
1 **เชียงราย**	**CHIANG RAI***	6.3							6.3	123.2	+ 41.9
2 แม่สาย	Mae Sai		17.0		5.0				22.0	111.0	+ 52.8
3 เชียงแสน	Chiang Saen	3.6	11.4		13.0				28.0	105.9	+ 16.0
4 เชียงของ	Chiang Khong	5.2	7.0						12.2	125.3	+ 45.8
5 แม่จัน	Mae Chan				19.4				19.4	71.4	- 13.3
6 แม่สรวย	Mae Suai								0.0	87.0	+ 6.3
7 เทิง	Thoeng				7.6				7.6	84.7	- 20.0
8 เชียงคำ	Chiang Kham		8.5		17.8				26.3	139.2	+ 56.6
9 เวียงป่าเป้า	Wiang Pa Pao								0.0	18.6	- 14.3
10 พาน	Phan								0.0	105.1	+ 75.1
11 แม่ใจ	Mae Chai								0.0	24.3	- 80.8
12 พะเยา	Phayao								0.0	33.3	- 27.7
13 จุน	Chun								0.0	75.7	- 46.4
14 **แม่ฮ่องสอน**	**MAE HONG SON***							T	T	26.3	- 17.0
15 ปาย	Pai								0.0	0.0	- 43.9
16 ขุนยวม	Khun Yuam								0.0	18.0	- 10.6
17 แม่ลาน้อย	Mae La Noi								0.0	..	..
18 แม่สะเรียง	Mae Sariang*								0.0	20.8	- 20.7
19 **เชียงใหม่**	**CHIANG MAI***							T	T	86.5	+ 31.6
20 ฝาง	Fang								0.0	31.2	- 36.7
21 แม่อาย	Mae Ai								0.0	..	..
22 เชียงดาว	Chiang Dao								0.0	39.9	- 27.3
23 แม่แตง	Mae Taeng								0.0	65.4	+ 26.0
24 แม่ริม	Mae Rim								0.0	53.4	+ 10.2
25 สันทราย	San Sai								0.0	26.6	- 26.7
26 ดอยสะเก็ด	Doi Saket								0.0	39.0	- 10.7
27 สันกำแพง	San Kamphaeng								0.0	0.0	- 29.8
28 หางดง	Hang Dong								0.0	70.0	+ 27.8
29 สารภี	Saraphi								0.0	5.3	..
30 สันป่าตอง	San Pa Tong								0.0	42.8	- 16.0
31 จอมทอง	Chom Thong								0.0	85.4	+ 26.1
32 ฮอด	Hot								0.0	41.8	- 13.1
33 **ลำพูน**	**LAMPHUN**								0.0	98.9	+ 70.9
34 บ้านธง	Pa Sang								0.0	80.3	+ 38.3
35 ลี้	Li								0.0	149.8	+ 70.1
36 **ลำปาง**	**LAMPANG***								0.0	56.6	- 9.7
37 งาว	Ngao								0.0	0.0	- 85.1
38 แจ้ห่ม	Chae Hom								0.0	81.1	+ 41.0
39 เกาะคา	Ko Kha								0.0	52.2	- 20.9
40 สบปราบ	Sop Prap								0.0	47.2	- 20.1

สถานีฝน	Station	วันที่และจำนวนน้ำฝนเป็นมิลลิเมตร Date and amount of rainfall in millimeters							ฝนรวม มม. Total rainfall mm.	ฝนรวมตั้งแต่ 1 มกราคม Accumulative rainfall since 1 January	
		เมษายน April								ปริมาณ มม. Amount mm.	สูงต่ำกว่าปกติ Above or below Normal
		16	17	18	19	20	21	22			
41 เถิน	Thoen								0.0	167.1	+113.2
42 แม่ทริก	Mae Phrik								0.0	83.6	+ 26.3
43 แพร่	PHRAE *								0.0	107.2	+ 29.7
44 สอง	Song								0.0	201.1	+119.6
45 สูงเม่น	Sung Men								0.0	0.0	- 35.9
46 เด่นชัย	Den Chai								0.0	172.5	+115.4
47 น่าน	NAN *								0.0	96.3	- 23.2
48 ทุ่งช้าง	Thung Chang				2.5				2.5	35.9	- 76.2
49 เชียงกลาง	Chiang Klang								0.0	113.8	..
50 ท่าวังผา	Tha Wang Pha *								0.0	117.2	+ 47.9
51 ปัว	Pua								0.0	193.1	+113.0
52 สา	Sa								0.0	105.7	- 5.1
53 นาน้อย	Na Noi								0.0	92.1	+ 27.3
54 อุตรดิตถ์	UTTARADIT *								0.0	130.0	+ 33.5
55 ฟากท่า	Fak Tha								0.0	74.1	- 32.0
56 น้ำปาด	Nam Pat								0.0	120.7	+ 42.7
57 สนามบินอุตรดิตถ์	Uttaradit Airport *								0.0	80.3	- 12.0
58 ท่าปลา	Tha Pla								0.0	30.9	- 61.0
59 ลับแล	Laplae								0.0	112.5	+ 22.4
60 ตาก	TAK *								0.0	64.5	+ 2.8
61 เขื่อนภูมิพล	Bhumibol Dam *								0.0	123.8	+ 94.5
62 บ้านตาก	Ban Tak								0.0	0.0	- 59.9
63 แม่ระมาด	Mae Ramat								0.0	8.9	- 13.6
64 แม่สอด	Mae Sot *								0.0	26.5	- 11.8
65 สุโขทัย	SUKHOTHAI								0.0	85.6	+ 18.8
66 ทุ่งเสลี่ยม	Thung Saliam								0.0	120.3	+ 43.0
67 สวรรคโลก	Sawankhalok								0.0	0.0	- 54.7
68 กงไกรลาศ	Kong Krailat								0.0	120.0	+ 54.4
69 บ้านด่านลานหอย	Ban Dan Lan Hoi								0.0	0.0	-101.2
70 พิษณุโลก	PHITSANULOK *								0.0	106.5	+ 22.5
71 นครไทย	Nakhon Thai								0.0	0.0	-109.6
72 พรหมพิราม	Phrom Phiram								0.0	11.0	- 52.8
73 วังทอง	Wang Thong			1.0					1.0	70.0	- 14.7
74 บางกระทุ่ม	Bang Krathum								0.0	112.6	+ 28.3
75 กำแพงเพชร	KAMPHAENG PHET								0.0	206.2	+148.4
76 พรานกระต่าย	Phan Kratai								0.0	80.8	- 7.8
77 คลองขลุง	Khlong Khlung								0.0	143.3	+ 88.2
78 ขาณุวรลักษบุรี	Khanu Woralaksaburi								0.0	31.2	- 58.7
79 พิจิตร	PHICHIT								0.0	72.2	- 14.3
80 สามง่าม	Sam Ngam								0.0	0.0	- 58.5
81 ตะพานหิน	Taphan Hin								0.0	59.9	- 11.2

สถานีฝน	Station	วันที่และจำนวนน้ำฝนเป็นมิลลิเมตร Date and amount of rainfall in millimeters เมษายน April 16	17	18	19	20	21	22	ฝนรวม มม. Total rainfall mm.	ฝนรวมตั้งแต่ 1 มกราคม Accumulative rainfall since 1 January ปริมาณ มม. Amount mm.	สูงต่ำกว่าปกติ Above or below Normal
82 บางมูลนาก	Bang Mun Nak								0.0	37.6	- 58.8
83 โพทะเล	Pho Thale								0.0	0.0	- 61.8
84 เพชรบูรณ์	**PHETCHABUN***			29.8					29.8	108.8	- 13.3
85 หล่มเก่า	Lom Kao								0.0	108.1	- 5.4
86 หล่มสัก	Lom Sak*						T		T	88.3	- 31.7
87 ชนแดน	Chon Daen	4.7							4.7	158.0	+ 75.5
88 หนองไผ่	Nong Phai						17.1		17.1	164.4	+ 78.8
89 วิเชียรบุรี	Wichian Buri*						81.4		81.4	127.8	- 2.1
ภาคตะวันออกเฉียงเหนือ NORTHEASTERN PART											
1 เลย	**LOEI***		33.3		0.2	T			33.5	99.3	- 28.0
2 เชียงคาน	Chiang Khan								0.0	69.9	- 52.3
3 ท่าลี่	Tha Li								0.0	30.4	- 47.3
4 ด่านซ้าย	Dan Sai								0.0	142.1	+ 3.5
5 วังสพุง	Wang Saphung		36.5						36.5	43.7	- 89.5
6 หนองคาย	**NONG KHAI***		2.8	T		0.6			3.4	13.7	-162.8
7 ศรีเชียงใหม่	Si Chiang Mai		1.2			3.0	0.1		4.3	52.3	- 61.7
8 ท่าบ่อ	Tha Bo		2.2			4.9			7.1	15.0	- 80.1
9 โพนพิสัย	Phon Phisai								0.0	10.5	- 79.6
10 บึงกาฬ	Bung Kan		9.1				5.1		14.2	30.0	- 82.5
11 เซกา	Seka		27.4						27.4	27.4	- 22.7
12 อุดรธานี	**UDON THANI***		37.3	1.8		18.3			57.4	62.7	- 52.5
13 เพ็ญ	Phen					61.8			61.8	83.6	+ 7.5
14 กุมภวาปี	Kumphawapi			7.1					7.1	7.1	- 82.6
15 หนองหาร	Nong Han			15.0		35.0			50.0	50.0	- 12.4
16 หนองบัวลำภู	Nong Bua Lam Phu		12.6						12.6	36.8	- 39.7
17 สกลนคร	**SAKON NAKHON***		48.0	2.2		0.8	0.6		51.6	53.0	- 66.2
18 วานรนิวาส	Wanon Niwat		18.3		T				18.3	18.3	-104.3
19 สว่างแดนดิน	Sawang Daen Din		49.9			1.6	7.2		58.7	86.8	- 39.2
20 พรรณานิคม	Phanna Nikhom	9.6	7.9	8.2		5.3	1.4		32.4	37.6	- 82.5
21 นครพนม	**NAKHON PHANOM***	6.5	15.1			T			21.6	59.7	- 82.3
22 บ้านแพง	Ban Phaeng		45.9	3.8					49.7	72.1	- 80.2
23 ท่าอุเทน	Tha Uthen		19.3			26.4	2.3		48.0	79.2	- 27.1
24 นาแก	Na Kae		25.3						25.3	52.2	- 92.8
25 ธาตุพนม	That Phanom		12.6						12.6	12.6	-116.5
26 มุกดาหาร	Mukdahan*		23.7	12.9		47.1			83.7	84.8	- 21.2
27 กาฬสินธุ์	**KALASIN**		4.5	19.6		2.2			26.3	28.8	- 63.6
28 ยางตลาด	Yang Talat	T	7.8	17.3		T	T		25.1	25.1	- 88.2
29 สหัสขันธ์	Sahatsakhan			31.2					31.2	63.6	- 34.5
30 กุฉินารายณ์	Kuchinarai		50.6						50.6	59.6	- 10.5
31 กมลาไสย	Kamalasai		34.5	16.4					50.9	50.9	- 44.1
32 ร้อยเอ็ด	**ROI ET***			20.5		2.7			23.2	26.7	- 68.6

สถานีฝน	Station	วันที่และจำนวนน้ำฝนเป็นมิลลิเมตร Date and amount of rainfall in millimeters เมษายน April 16	17	18	19	20	21	22	ฝนรวม มม. Total rainfall mm.	ฝนรวมตั้งแต่ 1 มกราคม Accumulative rainfall since 1 January ปริมาณ มม. Amount mm.	สูงต่ำกว่าปกติ Above or below Normal
33 โพนทอง	Phon Thong								0.0	0.0	- 88.7
34 รวัชบุรี	Thawatchaburi								0.0	0.0	-103.0
35 อาจสามารถ	At Samat								0.0	0.0	- 81.0
36 เสลภูมิ	Selaphum								0.0	0.0	-105.4
37 จตุรพักตร์พิมาน	Chaturaphak Phiman			1.2		24.8			26.0	29.6	- 53.4
38 เกษตรวิสัย	Kaset Wisai								0.0	20.7	- 71.8
39 สุวรรณภูมิ	Suwannaphum			8.0		33.3			41.3	62.0	- 42.4
40 มหาสารคาม	MAHA SARAKHAM		T			7.5			7.5	7.5	-120.9
41 เชียงยืน	Chiang Yun			14.5					14.5	17.9	- 84.3
42 กันทรวิชัย	Kantharawichai			4.2					4.2	4.2	- 96.7
43 โกสุมพิสัย	Kosum Phisai*		1.0			13.3			14.3	15.2	- 94.4
44 บรบือ	Borabu								0.0	0.0	-138.9
45 วาปีปทุม	Wapi Pathum			5.5		40.0			45.5	46.5	- 21.7
46 พยัคฆภูมิพิสัย	Phayakkhaphum Phisai					9.5			9.5	16.0	- 95.8
47 ขอนแก่น	KHON KAEN*	12.0				1.1			13.1	18.1	- 88.2
48 น้ำพอง	Nam Phong								0.0	0.0	- 78.4
49 ภูเวียง	Phu Wiang								0.0	4.2	- 11.9
50 ชุมแพ	Chum Phae								0.0	23.2	- 79.8
51 มัญจาคีรี	Mancha Khiri								0.0	43.0	- 46.7
52 ชนบท	Chonnabot		1.2						1.2	1.2	-112.7
53 บ้านไผ่	Ban Phai			2.0					2.0	39.0	- 98.1
54 พล	Phon		7.3	9.3		3.2			19.8	42.7	- 81.3
55 หนองสองห้อง	Nong Song Hong			11.8					11.8	18.1	- 65.2
56 ชัยภูมิ	CHAIYAPHUM*		11.3	4.0		1.5			16.8	55.5	- 86.0
57 เกษตรสมบูรณ์	Kaset Sombun						2.2		2.2	5.8	- 85.6
58 ภูเขียว	Phu Khieo								0.0	0.0	- 98.9
59 คอนสวรรค์	Khon Sawan		15.0						15.0	31.3	- 61.1
60 จัตุรัส	Chatturat			T		38.7			38.7	56.8	- 98.8
61 บำเหน็จณรงค์	Bamnet Narong		24.8						24.8	60.0	- 79.6
62 นครราชสีมา	NAKHON RATCHASIMA*					33.9	T		33.9	157.9	+ 20.3
63 บัวใหญ่	Bua Yai								0.0	0.0	-109.1
64 คง	Khong								0.0	103.5	- 4.8
65 ด่านขุนทด	Dan Khun Thot								0.0	35.0	- 55.1
66 โนนไทย	Non Thai					5.7			5.7	28.0	- 62.0
67 โนนสูง	Non Sung								0.0	0.0	-121.8
68 พิมาย	Phimai								0.0	..	..
69 สีคิ้ว	Sikhiu					11.5			11.5	110.7	- 5.7
70 สูงเนิน	Sung Noen					14.1			14.1	91.4	- 56.1
71 ปักธงชัย	Pak Thong Chai								0.0	50.2	- 64.1
72 โชคชัย	Chok Chai*			1.5		6.9			8.4	81.2	- 24.1
73 ครบุรี	Khon Buri								0.0	54.5	- 65.5

สถานีฝน	Station	วันที่และจำนวนน้ำฝนเป็นมิลลิเมตร Date and amount of rainfall in millimeters เมษายน April 16	17	18	19	20	21	22	ฝนรวม มม. Total rainfall mm.	ฝนรวมตั้งแต่ 1 มกราคม Accumulative rainfall since 1 January ปริมาณ มม. Amount mm.	สูงต่ำกว่าปกติ Above or below Normal
74 **บุรีรัมย์**	**BURI RAM**					14.1			14.1	85.7	- 7.0
75 พุทไธสง	Phutthaisong								0.0	0.0	-109.3
76 สตึก	Satuk					T			T	21.4	- 87.6
77 ลำปลายมาศ	Lam Phai Mat					38.1			38.1	74.3	- 45.3
78 นางรอง	Nang Rong*			T		T			T	54.8	- 56.6
79 **สุรินทร์**	**SURIN***			T		1.1			1.1	7.0	- 88.7
80 รัตนบุรี	Rattanaburi					14.2			14.2	14.2	- 76.9
81 ท่าตูม	Tha Tum*			0.6		23.6			24.2	24.2	- 48.5
82 ศีขรภูมิ	Sikhoraphum								0.0	0.0	- 77.7
83 ปราสาท	Prasat								0.0	29.5	- 46.3
84 สังขะ	Sangkha					12.3			12.3	12.3	- 66.5
85 **ศรีสะเกษ**	**SI SA KET**			4.7					4.7	4.7	- 72.9
86 ราษีไศล	Rasi Salai								0.0	5.3	- 75.7
87 กันทรารมย์	Kanthararom					10.1			10.1	37.9	- 26.3
88 ขุขันธ์	Khukhan								0.0	10.0	- 59.3
89 ขุนหาญ	Khun Han								0.0	9.5	- 87.6
90 กันทรลักษ์	Kantharalak								0.0	87.7	+ 11.3
91 **อุบลราชธานี**	**UBON RATCHATHANI***		T	T		T			T	35.2	- 81.3
92 เขมราฐ	Khemarat		43.7			T			43.7	60.5	- 32.4
93 อำนาจเจริญ	Amnat Charoen								0.0	30.0	- 68.0
94 ยโสธร	Yasothon			4.5		12.5			17.0	18.1	- 69.5
95 ตระการพืชผล	Trakan Phutphon	3.1							3.1	15.5	- 63.8
96 มหาชนะชัย	Maha Chana Chai					6.7			6.7	12.9	- 84.3
97 เขื่องใน	Khuang Nai								0.0	0.0	- 73.3
98 โขงเจียม	Khong Chiam					18.5			18.5	18.5	- 82.5
99 เดชอุดม	Det Udom								0.0	23.4	- 63.5
100 บุณฑริก	Buntharik								0.0	0.0	- 77.2
ภาคกลาง	**CENTRAL PART**										
1 **นครสวรรค์**	**NAKHON SAWAN***			T		6.8			6.8	115.4	+ 3.6
2 บรรพตพิสัย	Banphot Phisai			T					T	15.2	- 62.9
3 ชุมแสง	Chumsaeng								0.0	19.8	- 85.4
4 หนองบัว	Nong Bua	36.2							36.2	36.2	- 80.1
5 ลาดยาว	Lat Yao			7.6					7.6	31.6	- 37.6
6 ท่าตะโก	Tha Tako								0.0	0.0	-127.0
7 พยุหคีรี	Phayuha Khiri								0.0	0.0	- 76.1
8 ตากฟ้า	Takhli								0.0	8.4	- 83.0
9 **อุทัยธานี**	**UTHAI THANI**								0.0	28.8	- 64.1
10 สว่างอารมณ์	Sawang Arom								0.0	25.3	- 69.2
11 บ้านไร่	Ban Rai				8.0				8.0	75.5	- 9.4
12 ทัพทัน	Thap than			5.0					5.0	33.8	- 75.5
13 หนองฉาง	Nong Chang			28.3					28.3	40.3	- 67.0

สถานีฝน	Station	วันที่และจำนวนน้ำฝนเป็นมิลลิเมตร Date and amount of rainfall in millimeters เมษายน April 16	17	18	19	20	21	22	ฝนรวม มม. Total rainfall mm.	ฝนรวมตั้งแต่ 1 มกราคม Accumulative rainfall since 1 January ปริมาณ มม. Amount mm.	สูงต่ำกว่าปกติ Above or below Normal
14 หนองขาหย่าง	Nong Khayang								0.0	3.1	- 87.0
15 ชัยนาท	CHAI NAT			7.7					7.7	11.5	- 63.1
16 มโนรมย์	Manorom								0.0	46.5	- 46.2
17 วัดสิงห์	Wat Sing			7.5					7.5	17.2	- 96.0
18 หันคา	Hankha								0.0	0.0	- 77.0
19 สิงห์บุรี	SING BURI								0.0	35.1	- 43.4
20 อินทร์บุรี	In Buri								0.0	0.0	- 95.2
21 บางระจัน	Bang Rachan			2.5					2.5	14.9	- 84.3
22 พรหมบุรี	Phrom Buri								0.0	0.0	- 87.4
23 ลพบุรี	LOP BURI*								0.0	46.2	- 90.5
24 บ้านหมี่	Ban Mi								0.0	132.2	+ 25.0
25 บัวชุม	Bua Chum*			T		1.6			1.6	107.7	- 64.3
26 ชัยบาดาล	Chai Badan								0.0	154.7	+ 27.5
27 พัฒนานิคม	Phatthana Nikhom					47.7			47.7	47.7	-101.8
28 โคกสำโรง	Khok Samrong								0.0	52.8	- 36.8
29 ท่าวุ้ง	Tha Wung								0.0	2.2	- 92.5
30 สุพรรณบุรี	SUPHAN BURI*								0.0	60.4	- 48.9
31 เดิมบางนางบวช	Doembang Nangbuat								0.0	18.2	- 80.3
32 สามชุก	Sam Chuk								0.0	0.0	- 82.8
33 ดอนเจดีย์	Don Chedi								0.0	4.1	- 77.3
34 ศรีประจันต์	Si Phrachan								0.0	0.0	- 76.2
35 อู่ทอง	U Thong								0.0	14.3	- 61.0
36 บางปลาม้า	Bang Pa Ma								0.0	10.9	- 52.0
37 สองพี่น้อง	Song Phi Nong								0.0	0.0	- 56.2
38 อ่างทอง	ANG THONG								0.0	108.9	+ 2.9
39 โพธิ์ทอง	Pho Thong								0.0	23.0	- 72.3
40 ไชโย	Chaiyo								0.0	0.0	- 70.3
41 วิเศษชัยชาญ	Wiset Chai Chan								0.0	24.4	- 86.5
42 ป่าโมก	Pa Mok								0.0	46.0	- 35.3
43 สระบุรี	SARABURI					3.0			3.0	71.2	- 31.7
44 พระพุทธบาท	Phra Phutthabat								0.0	..	..
45 บ้านหมอ	Ban Mo								0.0	19.6	- 47.5
46 เสาไห้	Sao Hai								0.0	18.2	-109.0
47 แก่งคอย	Kaeng Khio								0.0	59.4	- 5.7
48 หนองแค	Nong Khae					18.2			18.2	104.2	- 17.4
49 พระนครศรีอยุธยา	PHRA NAKHON SI AYUTTHAYA								0.0	71.8	- 47.4
50 ท่าเรือ	Tha Rua								0.0	55.1	- 57.5
51 ผักไห่	Phak Hai								0.0	95.3	+ 15.3
52 บางบาล	Bang Ban								0.0	6.3	- 77.0
53 เสนา	Sena								0.0	0.0	- 75.9
54 บางไทร	Bang Sai								0.0	66.4	- 17.7

สถานีฝน	Station	วันที่และจำนวนน้ำฝนเป็นมิลลิเมตร Date and amount of rainfall in millimeters เมษายน April 16	17	18	19	20	21	22	ฝนรวม มม. Total rainfall mm.	ฝนรวมตั้งแต่ 1 มกราคม Accumulative rainfall since 1 January ปริมาณ มม. Amount mm.	สูงต่ำกว่าปกติ Above or below Normal
55 บางปะอิน	Bang Pa-in								0.0	44.7	- 29.2
56 ปทุมธานี	PATHUM THANI								0.0	1.4	-119.7
57 หนองเสือ	Nong Sua								0.0	116.2	- 11.8
58 ธัญบุรี	Thanyaburi								0.0	11.6	- 95.4
59 รังสิต	Rangsit								0.0	8.2	- 98.1
60 ลำลูกกา	Lam Luk Ka								0.0	0.0	- 94.4
61 นนทบุรี	NONTHABURI								0.0	65.8	- 60.9
62 บางบัวทอง	Bang Bua Thong								0.0	32.8	
63 ธนบุรี	THON BURI								0.0	0.0	- 65.3
64 ตลิ่งชัน	Taling Chan								0.0	0.0	
65 บางขุนเทียน	Bang Khun Thian								0.0	0.0	
66 ราษฎร์บูรณะ	Rat Burana								0.0	0.0	
67 พระนคร	PHRA NAKHON*								0.0	102.6	- 50.4
68 สนามบินดอนเมือง	Don Muang Airport*								0.0	34.6	-121.6
69 บางเขน	Bang Khen								0.0	28.8	
70 มีนบุรี	Min Buri								0.0	26.3	
71 ลาดกระบัง	Lat Krabang								0.0	0.0	
72 ศูนย์วิจัยบางนา	Bangk Na*								0.0	64.2	
73 กาญจนบุรี	KANCHANABURI*			0.3					0.3	63.6	- 70.5
74 สังขละบุรี	Sangkhla Buri								0.0	0.0	
75 เหมืองปิล็อก	Pilok								0.0	46.9	
76 ทองผาภูมิ	Thong Pha Phum*				1.7				1.7	98.1	
77 ศรีสวัสดิ์	Si Sawat								0.0	0.0	
78 ไทรโยค	Sai Yok								0.0	0.0	
79 พนมทวน	Phanom Thuan								0.0	0.0	
80 ท่าม่วง	Tha Muang								0.0	27.1	
81 นครปฐม	NAKHON PATHOM								0.0	T	-111.8
82 บางเลน	Bang Len								0.0	0.0	
83 นครชัยศรี	Nakhon Chaisi								0.0	8.8	
84 ราชบุรี	RATCHABURI								0.0	0.0	- 71.1
85 บ้านโป่ง	Ban Pong								0.0	12.0	
86 โพธาราม	Photharam								0.0	0.0	
87 ดำเนินสะดวก	Damnoen Saduak								0.0	15.1	
88 ปากท่อ	Pak Tho								0.0	87.2	
89 สมุทรสงคราม	SAMUT SONGKHRAM								0.0	52.6	- 35.8
90 บางคนที	Bang Khonthi								0.0	12.3	
91 อัมพวา	Amphawa								0.0	18.8	
92 สมุทรสาคร	SAMUT SAKHON								0.0	76.8	- 29.8
93 กระทุ่มแบน	Kratum Baen								0.0	0.0	
94 สมุทรปราการ	SAMUT PRAKAN								0.0	84.0	- 37.3
95 บางพลี	Bang Phli								0.0	49.4	

สถานีฝน	Station	วันที่และจำนวนน้ำฝนเป็นมิลลิเมตร Date and amount of rainfall in millimeters เมษายน April 16	17	18	19	20	21	22	ฝนรวม มม. Total rainfall mm.	ฝนรวมตั้งแต่ 1 มกราคม Accumulative rainfall since 1 January ปริมาณ มม. Amount mm.	สูงต่ำกว่าปกติ Above or below Normal
ภาคตะวันออก	**EASTERN PART**										
1 นครนายก	NAKHON NAYOK			0.1		59.4			59.5	62.8	-111.1
2 บ้านนา	Ban Na								0.0	12.3	
3 ปากพลี	Pak Phli					8.6			8.6	56.3	
4 องครักษ์	Ongkharak					44.5			44.5	216.9	
5 ปราจีนบุรี	PRACHIN BURI *			0.2		47.4			47.6	169.6	- 11.6
6 ประจันตคาม	Prachantakham								0.0	20.0	
7 บ้านสร้าง	Ban Sang								0.0	95.0	
8 ศรีมหาโพธิ	Si Maha Phot								0.0	50.6	
9 กบินทร์บุรี	Kabin Buri*			T		T			T	59.3	
10 สระแก้ว	Sa Kaeo				19.5				19.5	165.3	
11 วัฒนานคร	Watthana Nakhon					11.3			11.3	59.5	
12 อรัญประเทศ	Aranyaprathet *			5.1		T			5.1	43.2	-140.4
13 ฉะเชิงเทรา	CHACHOENGSAO			64.3					64.3	89.4	- 57.9
14 บ้านโพธิ์	Ban Pho			58.7					58.7	173.1	
15 ชลบุรี	CHON BURI *								0.0	56.1	-112.6
16 พานทอง	Phan Thong			25.2					25.2	53.4	
17 บ้านบึง	Ban Bung								0.0	65.1	
18 เกาะสีชัง	Ko Sichang *								0.0	37.6	
19 ศรีราชา	Si Racha			4.3					4.3	59.3	
20 สัตหีบ	Sattahip *			1.6		8.9			10.5	111.4	- 94.3
21 ระยอง	RAYONG					40.2			40.2	144.6	+ 0.5
22 บ้านค่าย	Ban Khai			T		4.8			4.8	117.0	
23 แกลง	Klaeng								0.0	117.8	
24 จันทบุรี	CHANTHABURI *			33.5					33.5	110.9	-173.1
25 ท่าใหม่	Tha Mai								0.0	100.5	
26 มะขาม	Makham			24.2					24.2	24.2	
27 ตราด	TRAT			7.9					7.9	168.9	-176.4
28 เขาสมิง	Khao Suming								0.0	108.9	
29 แหลมงอบ	Laem Ngop			63.5					63.5	133.6	
30 คลองใหญ่	Khlong Yai *			38.0	28.4	7.4			73.8	216.9	-171.0
ภาคใต้	**SOUTHERN PART**										
1 เพชรบุรี	PHETCHABURI				12.3				12.3	48.4	+ 9.1
2 บ้านแหลม	Ban Laem								0.0	37.8	
3 บ้านลาด	Ban Lat								0.0	75.0	
4 ท่ายาง	Tha Yang				3.4				3.4	32.2	
5 ชะอำ	Cha-am								0.0	29.4	
6 ประจวบคีรีขันธ์	PRACHUAP KHIRI KHAN *				0.5				0.5	70.2	-119.7
7 หัวหิน	Hua Hin *				11.7				11.7	28.3	- 75.6
8 ปราณบุรี	Pran Buri								0.0	69.6	
9 ชุมพร	CHUMPHON *			T	6.7			0.8	7.5	148.9	-215.1

สถานีฝน	Station	วันที่และจำนวนน้ำฝนเป็นมิลลิเมตร Date and amount of rainfall in millimeters เมษายน April 16	17	18	19	20	21	22	ฝนรวม มม. Total rainfall mm.	ฝนรวมตั้งแต่ 1 มกราคม Accumulative rainfall since 1 January ปริมาณ มม. Amount mm.	สูงต่ำกว่าปก. Above or below Normal
10 ท่าแซะ	Tha Sac								0.0	169.0	
11 สวี	Sawi					23.7			23.7	53.9	
12 หลังสวน	Lang Suan								0.0	138.3	
13 **สุราษฎร์ธานี**	**SURAT THANI***								0.0	17.5	-132.7
14 ไชยา	Chaiya								0.0	41.1	
15 เกาะสมุย	Ko Samui*				5.0	3.8			8.8	423.9	
16 พุนพิน	Phunphin								0.0	10.8	
17 ท่าฉาง	Tha Chang								0.0	21.9	
18 กาญจนดิษฐ์	Kanchanadit								0.0	0.0	
19 บ้านนาสาร	Ban Na San								0.0	0.0	
20 **นครศรีธรรมราช**	**NAKHON SI THAMMARAT***					3.2			3.2	195.0	-335.7
21 สิชล	Sichon					15.4			15.4	118.1	
22 ท่าศาลา	Tha Sala								0.0	149.5	
23 ฉวาง	Chawang								0.0	27.7	
24 ทุ่งสง	Thung Song								0.0	44.0	
25 ร่อนพิบูลย์	Ron Phibun								0.0	138.6	
26 ปากพนัง	Pak Phanang								0.0	294.9	
27 **พัทลุง**	**PHATTHALUNG**								0.0	42.9	-359.4
28 ควนขนุน	Khuan Khanun								0.0	102.8	
29 ปากพยูน	Pak Phayun								0.0	7.6	
30 เขาชัยสน	Khao Chaison								0.0	123.9	
31 **สงขลา**	**SONGKHLA***								0.0	180.4	- 82.8
32 รัตภูมิ	Rattaphum								0.0	162.8	
33 หาดใหญ่	Hat Yai								0.0	95.8	
34 สะเดา	Sadao								0.0	40.0	
35 **ปัตตานี**	**PATTANI***			T					T	236.5	+ 98.6
36 หนองจิก	Nong Chik					7.2			7.2	228.4	
37 ยะหริ่ง	Yaring								0.0	105.7	
38 มายอ	Mayo								0.0	195.0	
39 โคกโพธิ์	Khok Pho								0.0	40.9	
40 ปะนาเระ	Panare								0.0	99.6	
41 **ยะลา**	**YALA**								0.0	256.6	..
42 ยะหา	Yaha								0.0	161.5	
43 รามัน	Raman	12.2				6.1			18.3	260.9	
44 บันนังสตา	Bannang Satar			6.4	10.2	3.1			19.7	209.8	
45 เบตง	Betong			4.2	22.5	16.7	4.5		47.9	224.2	
46 **นราธิวาส**	**NARATHIWAT***								0.0	349.2	-264.0
47 ยี่งอ	Yi-ngo								0.0	229.6	
48 ระแงะ	Rangac								0.0	14.0	
49 ตากใบ	Tak Bai								0.0	194.5	
50 สุไหงโกลก	Sungai Kolok			9.6		6.4			16.0	285.5	

สถานีฝน	Station	วันที่และจำนวนน้ำฝนเป็นมิลลิเมตร Date and amount of rainfall in millimeters เมษายน April 16	17	18	19	20	21	22	ฝนรวม มม. Total rainfall mm.	ฝนรวมตั้งแต่ 1 มกราคม Accumulative rainfall since 1 January ปริมาณ มม. Amount mm.	สูงต่ำกว่าปกติ Above or below Normal
51 ระนอง	RANONG*		0.1			11.0			11.1	38.3	-251.6
52 กระบุรี	Kra Buri		3.4						3.4	3.4	
53 พังงา	PHANGNGA					22.0			22.0	313.2	- 82.0
54 ตะกั่วป่า	Takua Pa		15.6	12.4		16.7			44.7	286.5	
55 กะปง	Kapong		10.0	17.5	75.8	20.6	28.4		152.3	375.2	
56 ท้ายเหมือง	Thai Muang		1.5		1.2	9.8	4.2		16.7	220.6	
57 ตะกั่วทุ่ง	Takua Thung		11.1		4.7	38.0			53.8	389.7	
58 ทับปุด	Thap Put		44.3		23.2	19.8			87.3	284.8	
59 ภูเก็ต	PHUKET*	2.0				T	10.0	1.2	13.2	112.0	-127.1
60 สนามบินภูเก็ต	Phuker Airport*	26.7			0.4	16.7	23.4		67.2	307.1	
61 กระบี่	KRABI	28.9	29.5						58.4	144.5	..
62 อ่าวลึก	Ao Luk	56.8	T			30.0			86.8	263.2	
63 คลองท่อม	Khlong Tom	2.3	2.8	1.9	0.4	5.3			12.7	147.2	
64 ตรัง	TRANG								0.0	..	
65 สนามบินตรัง	Trang Airport*					3.7	3.0	0.6	7.3	99.6	-176.3
66 สิเกา	Sikao		7.0	3.5		13.5	1.3		25.3	135.5	
67 ย่านตาขาว	Yan Ta Khao					23.6			23.6	74.3	
68 ปะเหลียน	Palian						5.5		5.5	107.0	
69 สตูล	SATUN	18.2							18.2	63.2	-274.8
70 ทุ่งหว้า	Thung Wa					30.0	10.0		40.0	60.0	

อุณหภูมิสูงสุดและต่ำสุดประจำวันที่ ๑๖ – ๒๒ เมษายน ๒๕๑๖

Daily Max. and Min. Temperature 16 – 22 April 1973

สถานี	Station	อุณหภูมิสูงสุดและต่ำสุดเป็นองศา ซ. Max. and Min. Temperature in degree C.							เฉลี่ยสูงสุด ต่ำสุด Average Max. Min.	เฉลี่ยในสัปดาห์ Weekly Mean	ค่าปกติประจำเดือน Monthly Normal
		16	17	18	19	20	21	22			
ภาคเหนือ	**NORTHERN PART**										
1 เชียงราย	CHIANG RAI	38.5 20.3	35.0 21.4	36.2 21.0	35.5 22.4	37.8 19.9	36.5 19.8	36.3 19.5	36.5 20.6	28.6	27.2
2 แม่ฮ่องสอน	MAE HONG SON	40.2 26.5	40.4 24.0	40.4 24.5	40.5 24.5	39.2 25.0	39.3 22.4	39.0 25.5	39.8 24.6	32.2	29.7
3 เชียงใหม่	CHIANG MAI	38.4 21.6	38.6 21.2	38.6 20.1	37.7 24.5	38.6 22.4	38.6 20.6	38.2 21.6	38.4 21.7	30.0	28.6
4 น่าน	NAN	39.9 23.2	39.8 24.0	35.5 23.9	36.6 24.0	39.3 23.9	38.8 22.2	38.5 22.0	38.3 23.3	30.8	29.1
5 ท่าวังผา	Tha Wang Pha	38.3 ..	37.6 24.3	30.0 24.3	35.2 24.5	22.9	.. ..	.. ..	.. ..	..	..
6 ลำปาง	LAMPANG	40.6 23.6	40.6 24.3	38.5 24.1	37.4 24.0	39.9 23.6	38.8 23.1	39.4 21.7	39.3 23.5	31.4	29.5
7 แม่สะเรียง	Mae Sariang	40.0 22.4	40.4 22.0	40.2 21.8	39.0 21.3	39.2 22.2	39.0 22.2	38.8 22.8	39.5 22.1	30.8	29.9
8 แพร่	PHRAE	38.4 23.0	39.0 24.8	38.3 24.1	36.0 24.7	38.7 25.5	37.7 25.6	38.7 24.2	38.1 24.6	31.4	30.1
9 อุตรดิตถ์	UTTARADIT	40.6 24.2	40.0 24.4	39.0 24.0	38.6 25.4	40.8 24.2	39.8 25.3	41.0 22.4	39.0 24.3	32.2	31.0
10 สนามบินอุตรดิตถ์	Uttaradit Airport	39.8 ..	39.4 25.0	38.4 25.2	38.4 25.5	39.8 24.6	25.6	..	39.2 25.2	32.2	..
11 ตาก	TAK	41.3 28.1	41.4 28.8	39.7 29.8	38.7 24.3	40.7 28.8	40.6 28.3	40.2 23.5	40.4 27.4	33.9	31.9
12 พิษณุโลก	PHITSANULOK	39.2 26.8	39.4 25.7	38.6 26.5	38.3 24.8	39.4 26.7	38.8 26.2	39.7 26.0	39.0 26.1	32.6	30.8
13 แม่สอด	Mae Sot	37.1 25.4	37.5 24.1	37.7 23.2	36.8 22.8	37.0 24.7	37.2 23.1	36.4 23.7	37.1 23.9	30.5	29.9
14 เพชรบูรณ์	PHETCHABUN	39.5 26.3	39.8 25.1	36.5 27.3	35.7 22.5	36.5 26.1	37.5 25.3	38.6 24.5	37.7 25.3	31.5	30.1
15 หล่มสัก	Lom Sak	38.3 24.0	39.1 24.0	34.0 25.8	36.6 24.8	37.8 24.5	37.5 24.6	24.4	37.2 24.6	30.9	..
16 วิเชียรบุรี	Wichian Buri	39.8 27.1	39.5 25.1	36.2 27.0	38.0 24.9	36.2 28.1	37.8 24.5	38.9 22.4	38.0 25.6	31.8	..
ภาคตะวันออกเฉียงเหนือ	**NORTHEASTERN PART**										
1 หนองคาย	NONG KHAI	40.7 27.4	40.7 27.0	28.3 23.4	34.9 22.4	37.3 25.9	36.3 23.8	38.1 23.5	36.6 24.8	30.7	28.7
2 เลย	LOEI	41.1 22.9	41.2 23.4	28.4 22.6	35.0 22.0	36.9 22.8	37.6 22.4	38.0 22.5	36.9 22.6	29.8	28.4
3 อุดรธานี	UDON THANI	40.2 27.3	39.7 26.8	28.5 22.7	34.0 22.9	37.2 27.1	35.5 22.6	38.0 24.2	36.2 24.8	30.5	29.6
4 สกลนคร	SAKON NAKHON	37.5 25.8	39.9 26.0	24.5 21.8	33.2 21.7	32.7 24.4	35.5 23.8	38.4 24.8	34.4 24.0	29.2	29.1
5 นครพนม	NAKHON PHANOM	37.5 25.2	38.3 26.1	28.7 22.8	33.0 22.0	34.1 24.0	35.8 24.3	25.2	34.6 24.2	29.4	28.9
6 มุกดาหาร	Mukdahan	39.2 25.6	39.8 25.8	24.4 24.0	33.8 22.5	35.3 25.2	35.8 21.9	37.8 27.5	36.6 24.6	30.6	29.4
7 ขอนแก่น	KHON KAEN	40.1 28.0	39.8 26.2	30.0 25.7	34.8 23.0	37.3 25.2	41.5 24.4	40.4 26.0	37.7 25.2	31.4	30.1
8 โกสุมพิสัย	Kosum Phisai	39.8 27.4	41.0 26.4	27.8 23.0	35.7 22.1	36.2 25.8	38.4 23.6	26.5	36.5 25.0	30.8	..
9 ร้อยเอ็ด	ROI ET	39.2 26.4	39.3 27.2	27.5 25.8	34.4 22.0	36.7 25.7	35.7 24.0	38.0 27.0	35.8 25.4	30.6	29.8
10 ชัยภูมิ	CHAIYAPHUM	38.7 27.0	40.3 26.1	29.1 24.0	34.7 23.4	35.5 26.1	36.5 23.9	38.9 25.0	36.2 25.1	30.6	29.7
11 อุบลราชธานี	UBON RATCHATHANI	38.8 27.4	38.5 29.2	32.7 26.8	37.2 23.9	36.1 27.2	37.4 25.5	38.5 27.1	37.0 26.7	31.8	29.8
12 สุรินทร์	SURIN	38.7 25.1	39.8 26.9	33.0 27.9	37.8 22.9	37.3 26.1	36.7 24.6	37.9 26.5	37.3 25.7	31.5	29.7
13 ท่าตูม	Tha Tum	39.3 25.8	40.6 27.5	30.1 26.9	37.2 22.3	36.5 26.1	36.7 24.2	26.5	36.7 25.6	31.2	..
14 นางรอง	Nang Rong	38.9 25.0	39.7 25.7	33.8 26.8	37.0 23.2	36.8 26.0	38.0 24.2	26.6	37.4 25.2	31.3	..

สถานี	Station	อุณหภูมิสูงสุดและต่ำสุดเป็นองศา ซ. Max. and Min. Temperature in degree C. 16	17	18	19	20	21	22	เฉลี่ยสูงสุด ต่ำสุด Average Max. Min.	เฉลี่ยในสัปดาห์ Weekly Mean	ค่าปกติประจำเดือน Monthly Normal
15 นครราชสีมา	NAKHON RATCHASIMA	38.8 25.1	39.9 24.7	33.0 27.6	36.1 23.5	37.9 25.4	37.2 23.9	37.3 24.4	37.2 24.6	31.0	29.8
16 โชคชัย	Chok Chai	37.7 25.1	39.4 24.2	33.6 26.0	35.2 23.4	36.1 25.4	36.0 23.5	23.6	36.3 24.4	30.4	..
ภาคกลาง	**CENTRAL PART**										
1 นครสวรรค์	NAKHON SAWAN	40.3 26.4	41.0 27.8	38.1 28.4	38.0 26.3	39.3 28.1	38.9 26.8	40.9 27.1	39.5 27.3	33.4	31.3
2 ลพบุรี	LOP BURI	39.3 27.5	39.2 26.8	38.2 27.8	38.5 25.5	38.0 28.0	37.6 26.6	40.0 26.6	38.8 27.1	33.0	30.6
3 สุพรรณบุรี	SUPHAN BURI	38.8 26.4	39.8 26.0	38.3 26.5	37.2 25.4	38.7 26.9	39.0 26.2	40.2 27.6	38.8 26.4	32.6	31.2
4 กาญจนบุรี	KANCHANABURI	41.2 27.3	41.5 26.8	40.4 26.9	39.0 25.8	40.9 27.3	40.2 26.5	41.0 27.2	40.5 26.8	33.6	31.2
5 ทองผาภูมิ	Thong Pha Phum	38.2 21.4	39.0 23.0	39.5 23.5	37.9 22.9	37.4 22.0	38.9 21.9	39.0 22.2	38.5 22.6	30.6	..
6 สนามบินดอนเมือง	Dong Muang Airport	35.2 27.1	36.6 25.7	36.1 26.0	36.2 25.0	36.4 27.0	35.5 26.0	38.6 27.0	36.4 26.2	31.5	30.2
7 พระนคร	PHRA NAKHON	35.0 27.9	35.1 26.8	35.2 27.6	35.9 24.9	35.5 27.8	34.8 26.4	37.1 28.3	35.5 27.1	31.3	30.1
8 ศูนย์วิจัยฯ บางนา	Bang Na	35.5 27.5	35.5 26.2	35.7 26.1	36.2 24.4	36.2 27.7	35.4 25.7	36.9 28.6	35.9 26.6	31.2	..
ภาคตะวันออก	**EASTERN PART**										
1 ปราจีนบุรี	PRACHIN BURI	37.8 26.5	38.1 25.5	35.3 26.5	36.0 24.0	37.1 27.0	35.5 25.0	35.6 25.7	36.5 25.7	31.1	30.2
2 กบินทร์บุรี	Kabin Buri	39.2 26.3	40.0 25.2	35.5 25.8	37.8 24.0	37.7 26.4	38.3 24.2	35.5	38.1 25.3	31.7	..
3 อรัญประเทศ	Aranyaprathet	39.0 25.5	40.0 26.2	38.7 26.5	38.0 22.5	37.5 25.0	37.5 25.0	38.7 25.5	38.5 25.2	31.8	30.0
4 ชลบุรี	CHON BURI	36.6 27.0	37.5 25.9	34.7 28.2	35.8 24.4	35.7 27.5	35.5 25.4	37.3 28.0	36.2 26.6	31.4	29.5
5 เกาะสีชัง	Ko Si Chang	34.2 28.5	33.7 28.1	33.4 28.5	33.0 26.8	34.4 28.9	34.3 27.3	34.4 28.7	33.9 24.0	29.0	30.1
6 สัตหีบ	Sattahip	33.2 24.6	33.9 24.9	33.7 26.9	33.2 24.5	32.4 25.1	33.0 25.5	34.6 25.5	33.4 25.3	29.4	30.6
7 ระยอง	RAYONG	34.5 28.8	35.2 28.8	34.2 29.7	34.0 24.6	37.2 29.4	35.8 27.0	29.4	34.8 28.2	31.5	..
8 จันทบุรี	CHANTHABURI	34.0 24.4	34.8 24.6	34.8 25.0	34.0 23.0	32.6 24.2	33.9 24.7	34.0 24.9	34.0 24.4	29.2	28.4
9 คลองใหญ่	Khlong Yai	36.9 24.0	34.1 24.3	33.2 25.3	33.8 23.8	29.6 24.4	32.7 23.8	33.3 24.6	33.4 24.3	28.8	28.0
ภาคใต้	**SOUTHERN PART**										
1 หัวหิน	Hua Hin	33.9 25.2	34.6 24.9	34.5 25.8	33.3 26.6	34.2 25.8	34.0 24.6	34.6 25.5	34.2 25.5	29.8	28.8
2 ประจวบคีรีขันธ์	PRACHUAP KHIRI KHAN	33.5 23.6	33.4 22.6	34.1 24.5	34.1 25.4	34.4 24.5	33.7 23.8	35.0 25.9	34.0 24.5	29.2	28.7
3 ชุมพร	CHUMPHON	33.9 22.7	34.8 21.4	36.1 22.9	34.0 25.0	34.4 24.4	35.0 23.5	35.8 22.8	34.9 23.2	29.0	28.4
4 สุราษฎร์ธานี	SURAT THANI	35.6 20.1	35.0 23.6	35.5 22.6	37.4 22.4	35.8 23.5	35.1 23.2	36.2 24.5	35.8 22.8	29.3	28.8
5 เกาะสมุย	Ko Samui	32.2 24.6	33.0 26.2	33.1 26.6	32.6 29.2	32.0 25.5	33.8 25.0	32.7 26.0	32.6 26.3	29.4	..
6 นครศรีธรรมราช	NAKHON SI THAMMARAT	33.8 21.4	35.5 23.5	34.4 23.5	34.4 24.2	31.9 24.8	34.2 23.5	35.4 22.1	34.2 23.5	28.8	28.2
7 สงขลา	SONGKHLA	34.2 24.3	34.5 24.5	34.0 24.2	34.5 25.2	34.4 25.2	34.0 24.4	33.3 23.3	34.1 24.5	29.4	28.6
8 ปัตตานี	PATTANI	35.1 23.0	34.1 23.2	33.1 22.5	35.0 23.3	34.2 23.6	33.3 23.7	33.5 23.2	34.2 23.1	28.6	28.5
9 นราธิวาส	NARATHIWAT	35.2 24.0	33.7 24.0	33.5 24.0	35.9 23.8	35.5 25.0	34.0 24.8	33.2 24.5	34.4 24.2	29.3	27.9
10 ระนอง	RANONG	36.0 21.7	35.6 22.4	36.7 22.0	38.0 22.9	35.9 22.5	35.0 22.0	35.9 22.9	35.5 22.2	28.9	28.5
11 ภูเก็ต	PHUKET	35.4 24.5	34.0 23.7	34.6 25.3	34.3 27.2	35.4 26.4	35.2 25.4	33.8 24.7	35.0 25.3	30.2	28.7
สนามบินภูเก็ต	Phuket Airport	34.0 24.2	32.0 22.9	34.3 25.2	34.6 25.2	34.0 24.2	34.0 24.1	33.6 25.0	33.8 24.4	29.1	28.4
สนามบินตรัง	Trang Airport	37.2 22.7	37.2 24.1	37.3 23.3	37.8 24.3	36.4 24.4	36.2 23.6	32.7 23.8	36.4 23.7	30.0	29.1

แก้ไขเพิ่มเติมรายงานอากาศประจำสัปดาห์ฉบับที่ ๑๕/๒๕๑๖ เนื่องจากได้รับรายงานภายหลัง

Correction in weekly weather report No. 15/1973 for late report rainfall data

สถานีฝน	Station	วันที่และจำนวนน้ำฝนเป็นมิลลิเมตร Date and amount of rainfall in millimeters เมษายน April 9	10	11	12	13	14	15	ฝนรวม มม. Total rainfall mm.	ฝนรวมตั้งแต่ 1 มกราคม Accumulative rainfall since 1 January ปริมาณ มม. Amount mm.	สูงต่ำกว่าปกติ Above or below Normal
ภาคเหนือ	NORTHERN PART										
35 ลี้	Li							0.1	9.6	149.8	+ 77.8
ภาคตะวันออกเฉียงเหนือ	NORTHEASTERN PART										
21 นครพนม	NAKHON PHANOM							23.9	29.2	38.1	- 79.7
24 นาแก	Na Kae							22.2	22.2	26.9	- 86.9
72 โชคชัย	Chok Chai							13.6	13.6	72.8	- 17.7
ภาคตะวันออก	EASTERN PART										
17 บ้านบึง	Ban Bung							2.3	2.3	65.1	
ภาคใต้	SOUTHERN PART										
45 เบตง	Betong							20.2	32.5	176.3	

กรมอุตุนิยมวิทยา กระทรวงคมนาคม

รายงานอากาศประจำสัปดาห์ ระหว่างวันที่ ๒๓ – ๒๙ เมษายน ๒๕๑๖

และ

การคาดหมายลักษณะอากาศ ระหว่างวันที่ ๓๐ เมษายน – ๖ พฤษภาคม ๒๕๑๖

ฉบับที่ ๑๗/๒๕๑๖

นาวาเอก ดร. เจริญ เจริญรัชต์ภาคย์

อธิบดีกรมอุตุนิยมวิทยา

METEOROLOGICAL DEPARTMENT

MINISTRY OF COMMUNICATIONS

BANGKOK, THAILAND

ATMOSPHERIC SCIENCES LIBRARY
MAY 9 1973
N.O.A.A.
U. S. Dept. of Commerce

WEEKLY WEATHER REPORT

DURING THE PERIOD 23 – 29 APRIL 1973

AND

WEATHER OUTLOOK

DURING 30 APRIL – 6 MAY 1973

No. 17/1973

Charoen Charoen-rajpark

Captain, R.T.N

Director — General

หมายเหตุ

๑. สถานีของกรมอุตุนิยมวิทยา (ที่มีเครื่องหมาย *) ทำการตรวจวัดจำนวนฝนตกเวลา ๐๗.๐๐ น.ทุก ๆ วัน โดยเจ้าหน้าที่ของกรมอุตุนิยมวิทยา ดังนั้น จำนวนฝนรายวันในรายงานเล่มนี้ หมายถึงปริมาณฝนรวมในช่วงเวลา ๒๔ ชม. ตั้งแต่เวลา ๐๗.๐๐ น.ของวันที่แจ้งไว้ในรายงานจนถึงเวลา ๐๗.๐๐ น.ของวันรุ่งขึ้น

๒. สถานีฝน (ที่ไม่มีเครื่องหมาย *) ตามอำเภอหรือจังหวัด ทำการตรวจวัดจำนวนฝนตกเวลา ๐๙.๐๐ น. ทุก ๆ วัน โดยเจ้าหน้าที่ที่อยู่ในอำเภอหรือจังหวัดที่ได้รับการแต่งตั้งจากกรมอุตุนิยมวิทยา ดังนั้น จำนวนฝนรายวัน หมายถึงปริมาณฝนรวมในช่วงเวลา ๒๔ ชม. ตั้งแต่เวลา ๐๙.๐๐ น.ของวันที่แจ้งไว้ในรายงานจนถึงเวลา ๐๙.๐๐ น.ของวันรุ่งขึ้น

๓. ข้อมูลฝนและอุณหภูมิ ที่พิมพ์ในรายงานประจำสัปดาห์เล่มนี้ เป็นผลการตรวจวัดฝนที่เจ้าหน้าที่ผู้ทำการตรวจรายงานส่งมายังกรมอุตุนิยมวิทยาทุก ๆ วัน ภายหลังการตรวจดังนี้.—

- สถานีของกรมอุตุนิยมวิทยา ส่งรายงานทางวิทยุสื่อสารและโทรเลข
- สถานีฝนตามอำเภอหรือจังหวัด ส่งรายงานทางโทรเลข

รายงานดังกล่าวนี้จะส่งมาถึงกรมอุตุนิยมวิทยาตั้งแต่เวลาประมาณ ๐๗.๐๐ น. จนถึงเวลา ๑๙.๐๐ น. ทุก ๆ วัน

๔. ข้อมูลต่าง ๆ เหล่านี้ได้ดำเนินการจัดพิมพ์จากรายงานที่ได้รับทางวิทยุสื่อสารและโทรเลข โดยยังไม่ได้ทำการตรวจสอบ เพื่อสนองความต้องการแก่ผู้ใช้อย่างรีบด่วน ดังนั้น ผู้ใช้จึงควรพิจารณาข้อมูลก่อนที่จะนำไปใช้ หากมีข้อสงสัยประการใด โปรดติดต่อสอบถามเจ้าหน้าที่แผนกสถิติฝน กองอุตุนิยมวิทยาอุทก

๕. สัญญลักษณ์ต่าง ๆ มีความหมายดังต่อไปนี้.—

ช่องว่าง	แสดงว่า	ไม่มีฝนหรือยังไม่ได้รับรายงานประจำวัน
T	"	ฝนตกเล็กน้อยวัดได้ไม่ถึง ๐.๑ มม.
*	"	เป็นสถานีของกรมอุตุนิยมวิทยา

กองอุตุนิยมวิทยาอุทก กรมอุตุนิยมวิทยา
บางกะปิ กรุงเทพมหานคร

โทร. ๙๑๖๐๕๓, ๙๐๐๑๗๘

การคาดหมายลักษณะอากาศใน ๗ วันข้างหน้า
ตั้งแต่วันที่ ๓๐ เมษายน – ๖ พฤษภาคม ๒๕๑๖

ลักษณะทั่วไป

บริเวณความกดอากาศต่ำอันเนื่องจากความร้อนยังคงปกคลุมประเทศไทยตอนบน และคาดว่าร่องความกดอากาศต่ำจะพาดผ่านแหลมมลายูในสัปดาห์นี้

ภาคเหนือ ภาคตะวันออกเฉียงเหนือ ภาคกลาง ภาคตะวันออก อ่าวไทย ฝั่งตะวันออก	ตลอดสัปดาห์จะมีฝนหรือฝนฟ้าคะนอง เป็นแห่ง ๆ
อ่าวไทย ฝั่งตะวันตก	ตลอดสัปดาห์จะมีฝนหรือฝนฟ้าคะนองกระจาย ส่วนมากทางตอนใต้ของอ่าว
ภาคใต้ ฝั่งตะวันตก	ตลอดสัปดาห์จะมีฝนหรือฝนฟ้าคะนอง เกือบทั่วไป
กรุงเทพมหานคร	ตลอดสัปดาห์จะมีฝนหรือฝนฟ้าคะนอง เป็นแห่ง ๆ

กรมอุตุนิยมวิทยา
๓๐ เม.ย. ๑๖

Weather outlook for the period 30 April - 6 May 1973

General Situation

Heat low will continue to cover the Upper Thailand. A trough of low pressure is expected to extend across Malaya peninsula during this week.

Northern Part: Northeastern Part: Central Part: Eastern Part: Gulf of Thailand, East Coast:	Throughout the week, isolated showers or thundershowers.
Gulf of Thailand, West Coast:	Throughout the week, scattered showers or thundershowers mainly over the southern portion.
Southern Thailand, West Coast:	Throughout the week, almost widespread showers or thundershowers.
Bangkok Metropolis:	Throughout the week, isolated showers or thundershowers.

Meteorological Department
30 April 1973

สรุปลักษณะอากาศทั่วไปในรอบสัปดาห์
ตั้งแต่วันที่ ๒๓ – ๒๙ เมษายน ๒๕๑๖

๑. หย่อมความกดอากาศต่ำปกคลุมประเทศไทยตอนบนตลอดสัปดาห์ ทำให้อากาศร้อนอบอ้าวโดยทั่วไป

๒. ในตอนต้นสัปดาห์มีฝนเล็กน้อยถึงปานกลางเป็นบางแห่งในภาคเหนือ ภาคตะวันออกเฉียงเหนือ และบริเวณอ่าวไทยทั้งสองฝั่ง โดยมีฝนตกหนักเป็นบางแห่ง ตอนกลางสัปดาห์มีฝนเล็กน้อยถึงปานกลางเป็นบางแห่งในภาคเหนือ ภาคกลาง และบริเวณอ่าวไทยทั้งสองฝั่ง กับมีฝนเล็กน้อยถึงปานกลางกระจายในภาคตะวันออกเฉียงเหนือ ตอนปลายสัปดาห์มีฝนเล็กน้อยเป็นบางแห่งในภาคเหนือ ภาคตะวันออกเฉียงเหนือ และภาคกลาง กับมีฝนเล็กน้อยถึงปานกลาง โดยมีฝนตกหนักเป็นบางแห่งในบริเวณอ่าวไทยทั้งสองฝั่ง และมีฝนตกหนักมากวัดได้ ๑๐๐.๗ มม. ที่ อ.บันนังสตา จ.ยะลา เมื่อวันที่ ๒๘ เม.ย. ส่วนภาคใต้ฝั่งตะวันตกมีฝนและฝนฟ้าคะนองเกือบทั่วไปตลอดสัปดาห์ เว้นแต่ในตอนสุดสัปดาห์ปริมาณฝนได้ลดลงอย่างชัดเจน

๓. ในระหว่างสัปดาห์ รายงานอุณหภูมิสูงสุดในภาคต่าง ๆ ของประเทศไทยมีดังนี้.–

ภาคเหนือ	๔๒.๕°ซ.ที่ อ.เมือง	จ.ตาก	เมื่อวันที่	๒๕	เม.ย.
ภาคตะวันออกเฉียงเหนือ	๔๑.๐°ซ.ที่ อ.เมือง	จ.ขอนแก่น	"	๒๕	"
ภาคกลาง	๔๒.๐°ซ.ที่ อ.เมือง	จ.กาญจนบุรี	"	๒๕	"
ภาคตะวันออก	๓๙.๕°ซ.ที่ อ.กบินทร์บุรี	จ.ปราจีนบุรี	"	๒๓	"
ภาคใต้	๓๗.๒°ซ.ที่ อ.เมือง	จ.ชุมพร	"	๒๓	"

กรมอุตุนิยมวิทยา
๓๐ เม.ย.๑๖

General Situation
Period 23 - 29 April 1973

1. Low cells dominated Upper Thailand throughout the week, and consequently warm weather was experienced in general.

2. In the beginning period, isolated light to moderate rains occurred in the northern part, northeastern part, and in the vicinity of both coasts of the Gulf of Thailand, with isolated heavy rainfalls. In the middle period isolated light to moderate rains were reported in the northern part, central part, and in the vicinity of both coasts of the Gulf of Thailand, with scattered light to moderate rains in the northeastern part. In the weekend period, isolated light rains were experienced in the northern, northeastern and central parts and isolated light to moderate rains took place in the vicinity of both coasts of the Gulf of Thailand, with isolated heavy rainfall and very heavy rainfalls of 100.7 mm. occurring at Amphoe Bannang Satar, Yala province on 28 April. In the west coast of the southern part, almost widespread rainshowers and thundershowers were experienced during the week, except during the weekend in which the rainfall amount decreased markedly.

3. During the week the highest temperatures in the various parts of Thailand were as follow:-

Northern Part	42.5°C.at Tak	on	25	April
Northeastern Part	41.0°C.at Khon Kaen	"	25	"
Central Part	42.0°C.at Kanchanaburi	"	25	"
Eastern Part	39.5°C.at Kabin Buri	"	23	"
Southern Part	37.2°C.at Chumphon	"	23	"

Meteorological Department
30 April 1973

ข่าวอากาศเพื่อการเกษตรประจำสัปดาห์

เมื่อวันที่ ๒๓ - ๒๙ เมษายน มีลักษณะอากาศซึ่งพอสรุปได้ดังต่อไปนี้ :-

หย่อมความกดอากาศต่ำปกคลุมประเทศไทยตอนบนตลอดสัปดาห์ ทำให้อากาศร้อนอบอ้าวโดยทั่วไป

ในตอนต้นสัปดาห์มีฝนเล็กน้อยถึงปานกลางเป็นบางแห่งในภาคเหนือ ภาคตะวันออกเฉียงเหนือ และบริเวณอ่าวไทยทั้งสองฝั่ง โดยมีฝนตกหนักเป็นบางแห่ง ตอนกลางสัปดาห์มีฝนเล็กน้อยถึงปานกลางเป็นบางแห่งในภาคเหนือ ภาคกลาง และบริเวณอ่าวไทยทั้งสองฝั่ง กับมีฝนเล็กน้อยถึงปานกลางกระจายในภาคตะวันออกเฉียงเหนือ ตอนปลายสัปดาห์มีฝนเล็กน้อยเป็นบางแห่งในภาคเหนือ ภาคตะวันออกเฉียงเหนือ และภาคกลาง กับมีฝนเล็กน้อยถึงปานกลาง โดยมีฝนตกหนักเป็นบางแห่งในบริเวณอ่าวไทยทั้งสองฝั่ง และมีฝนตกหนักมากวัดได้ ๑๐๐.๗ มม. ที่ อ.บันนังสตา จ.ยะลา เมื่อวันที่ ๒๘ เม.ย. ส่วนภาคใต้ฝั่งตะวันตกมีฝนและฝนฟ้าคะนองเกือบทั่วไปตลอดสัปดาห์ เว้นแต่ในตอนสุดสัปดาห์ปริมาณฝนได้ลดลงอย่างชัดเจน.

ข้อควรทราบ

ในสัปดาห์นี้บริเวณประเทศไทยตอนบนยังคงมีอากาศร้อนเกือบทั่วไป กับจะมีฝนฟ้าคะนองและลมแรงเกิดขึ้นได้เป็นบางแห่งบางตำบล สำหรับภาคใต้จะมีฝนดีขึ้นโดยเฉพาะทางตอนล่างของภาค.

กองอากาศเกษตร กรมอุตุนิยมวิทยา

๓๐ เมษายน ๒๕๑๖

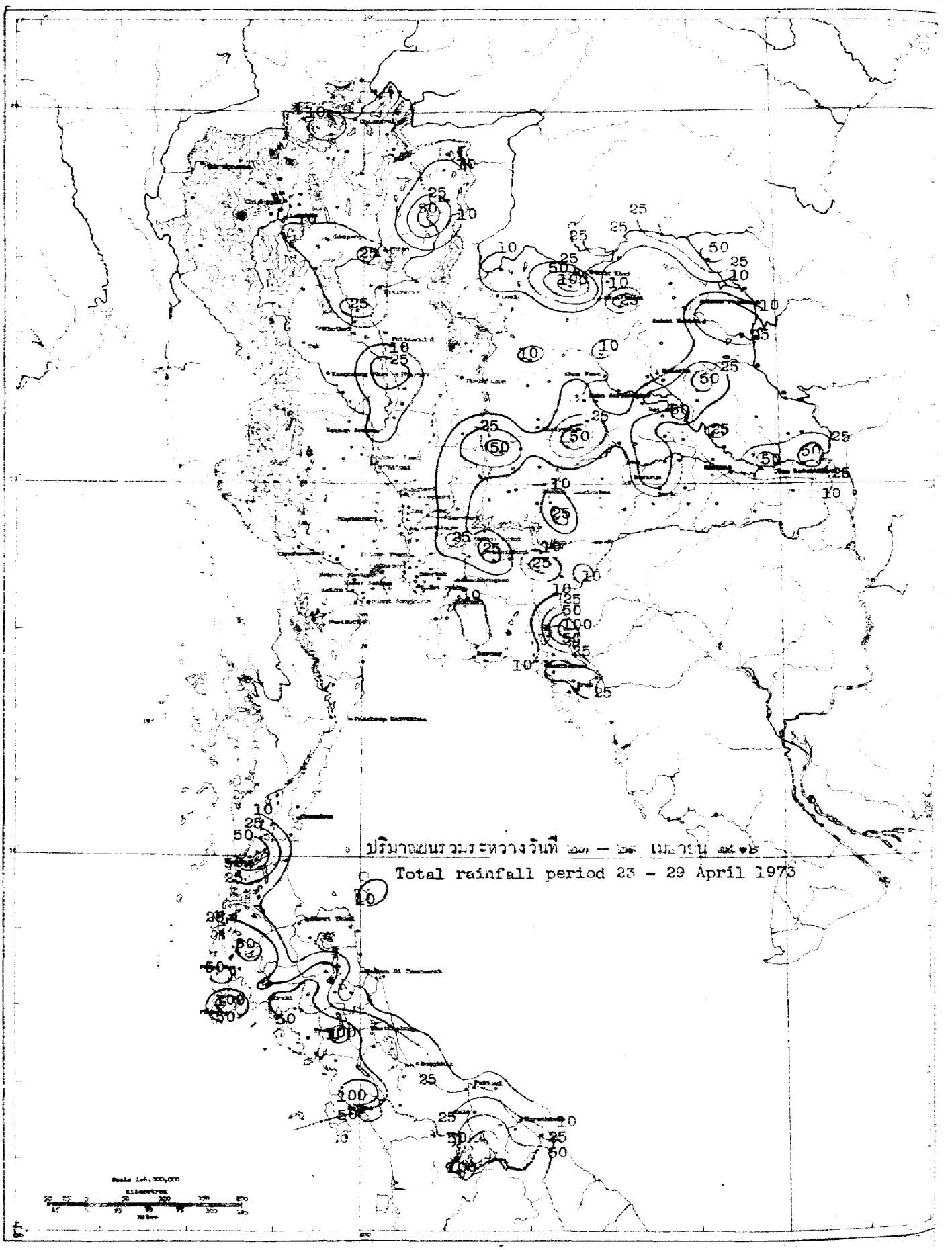
ปริมาณฝนรวมระหว่างวันที่ [illegible] – [illegible] เมษายน [illegible]
Total rainfall period 23 - 29 April 1973

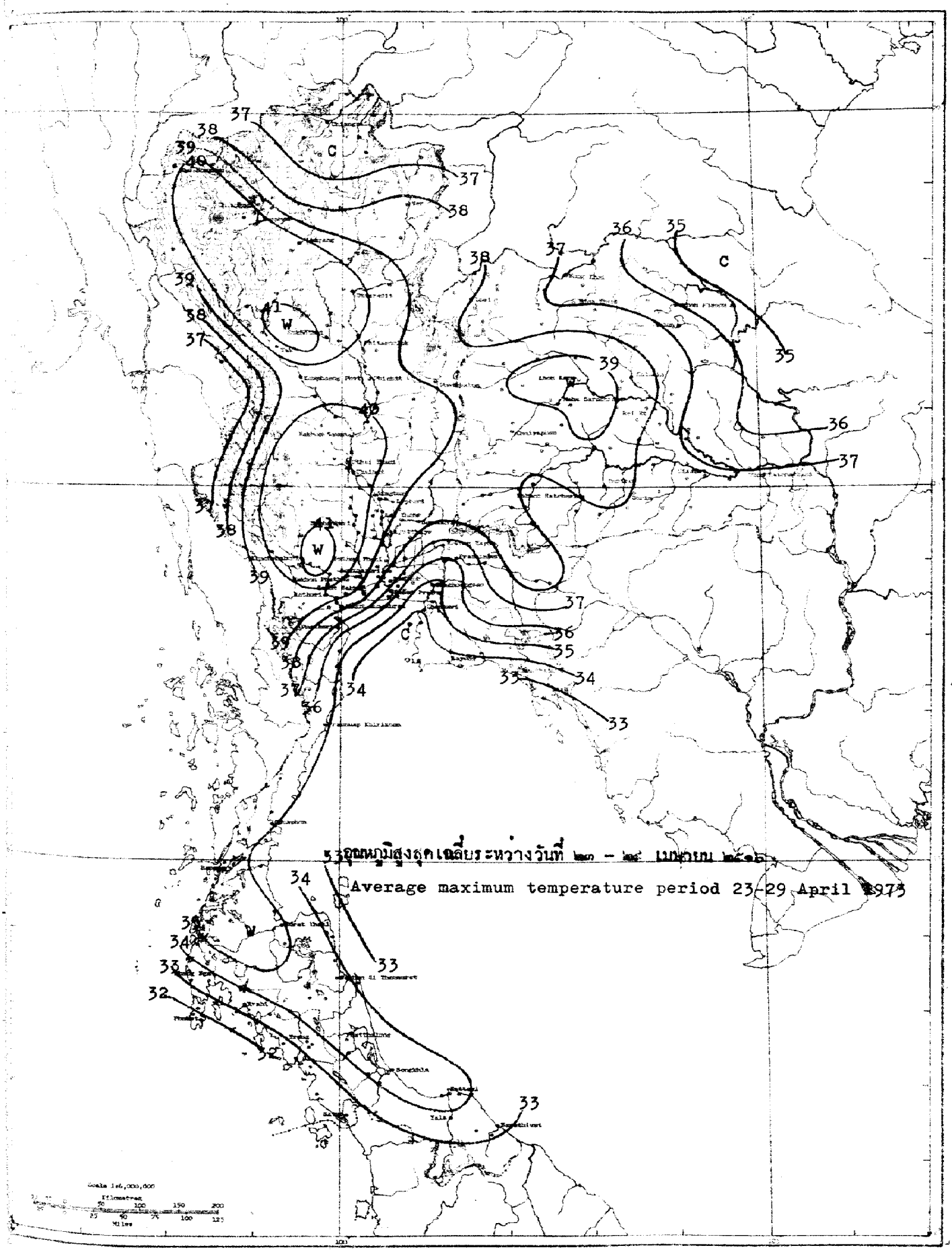
อุณหภูมิสูงสุดเฉลี่ยระหว่างวันที่ [illegible] - [illegible] เมษายน [illegible]
Average maximum temperature period 23-29 April 1973
Scale 1:6,000,000
Kilometres
Miles

สถานีฝน	Station	วันที่และจำนวนน้ำฝนเป็นมิลลิเมตร Date and amount of rainfall in millimeters เมษายน April 23	24	25	26	27	28	29	ฝนรวม มม. Total rainfall mm.	ฝนรวมตั้งแต่ 1 มกราคม Accumulative rainfall since 1 January ปริมาณ มม. Amount mm.	สูงต่ำกว่าปกติ Above or below Normal
ภาคเหนือ	**NORTHERN PART**										
1 **เชียงราย**	**CHIANG RAI***		1.2	T				0.8	2.0	125.2	- 0.7
2 แม่สาย	Mae Sai		T						T	111.0	+ 32.2
3 เชียงแสน	Chiang Saen			6.0					6.0	111.9	+ 7.8
4 เชียงของ	Chiang Khong			3.3		1.3			4.6	129.9	+ 34.3
5 แม่จัน	Mae Chan								0.0	71.4	- 47.5
6 แม่สรวย	Mae Suai			13.5					13.5	100.5	- 0.3
7 เทิง	Thoeng				5.2				5.2	89.9	- 31.0
8 เชียงคำ	Chiang Kham								0.0	139.2	+ 39.6
9 เวียงป่าเป้า	Wiang Pa Pao								0.0	18.6	- 38.3
10 พาน	Phan								0.0	105.1	+ 65.8
11 แม่ใจ	Mae Chai								0.0	24.3	-134.5
12 พะเยา	Phayao								0.0	33.3	- 52.8
13 จุน	Chun		6.7						6.7	82.4	- 66.3
14 **แม่ฮ่องสอน**	**MAE HONG SON***				0.2		5.6	T	5.8	32.1	- 31.8
15 ปาย	Pai								0.0	0.0	- 69.4
16 ขุนยวม	Khun Yuam								0.0	18.0	- 28.2
17 แม่ลาน้อย	Mae La Noi								0.0	..	..
18 แม่สะเรียง	Mae Sariang*			T					T	20.8	- 36.6
19 **เชียงใหม่**	**CHIANG MAI***			4.3	0.1	T			4.4	90.9	+ 5.2
20 ฝาง	Fang								0.0	31.2	- 52.3
21 แม่อาย	Mae Ai								0.0	..	..
22 เชียงดาว	Chiang Dao								0.0	39.9	- 54.2
23 แม่แตง	Mae Taeng								0.0	65.4	+ 11.2
24 แม่ริม	Mae Rim			4.6					4.6	58.0	- 6.9
25 สันทราย	San Sai			2.5	3.3				5.8	32.4	- 43.7
26 ดอยสะเก็ด	Doi Saket				0.3				0.3	39.3	- 26.9
27 สันกำแพง	San Kamphaeng								0.0	0.0	- 43.9
28 หางดง	Hang Dong				0.2				0.2	70.2	+ 7.2
29 สารภี	Saraphi								0.0	5.3	..
30 สันป่าตอง	San Pa Tong								0.0	42.8	- 28.0
31 จอมทอง	Chom Thong								0.0	85.4	+ 6.1
32 ฮอด	Hot			2.0					2.0	42.0	- 40.0
33 **ลำพูน**	**LAMPHUN**								0.0	98.9	+ 26.2
34 ป่าซาง	Pa Sang								0.0	80.3	+ 6.7
35 ลี้	Li			0.3			13.0		13.3	162.1	+ 59.6
36 **ลำปาง**	**LAMPANG***		9.6	3.9					13.5	70.1	- 22.6
37 งาว	Ngao								0.0	0.0	-105.8
38 แจ้ห่ม	Chae Hom								0.0	81.1	+ 20.4
39 เกาะคา	Ko Kha		13.2		0.7				13.9	66.1	- 24.1
40 สบปราบ	Sop Prap								0.0	47.2	- 42.1

สถานีฝน	Station	วันที่และจำนวนน้ำฝนเป็นมิลลิเมตร Date and amount of rainfall in millimeters เมษายน April 23	24	25	26	27	28	29	ฝนรวม มม. Total rainfall mm.	ฝนรวมตั้งแต่ 1 มกราคม Accumulative rainfall since 1 January ปริมาณ มม. Amount mm.	สูงต่ำกว่าปกติ Above or below Normal
41 เถิน	Thoen								0.0	167.1	+ 94.9
42 แม่พริก	Mae Phrik				8.8				8.8	92.4	+ 20.6
43 แพร่	PHRAE *				3.3				3.3	1 0.5	+ 14.0
44 สอง	Song					7.4			7.4	208.5	+ 91.6
45 สูงเม่น	Sung Men								0.0	0.0	- 49.0
46 เด่นชัย	Den Chai				24.6				24.6	197.1	+108.1
47 น่าน	NAN *				12.4	7.2			19.6	115.9	- 41.9
48 ทุ่งช้าง	Thung Chang	0.2				0.5			0.7	36.6	- 98.4
49 เชียงกลาง	Chiang Klang								0.0	113.8	..
50 ท่าวังผา	Tha Wang Pha *			1.6	8.7				10.3	127.5	+ 22.0
51 ปัว	Pua		8.6		1.1				9.7	202.8	+107.3
52 สา	Sa					58.4			58.4	164.1	+ 26.2
53 นาน้อย	Na Noi								0.0	92.1	+ 7.2
54 อุตรดิตถ์	UTTARADIT *								0.0	130.0	+ 14.9
55 ฟากท่า	Fak Tha								0.0	74.1	- 64.8
56 น้ำปาด	Nam Pat					4.5			4.5	125.2	+ 19.0
57 สนามบินอุตรดิตถ์	Uttaradit Airport *			T					T	80.3	- 27.0
58 ท่าปลา	Tha Pla								0.0	30.9	- 89.5
59 ลับแล	Laplae								0.0	112.3	+ 0.5
60 ตาก	TAK *								0.0	64.5	- 20.1
61 เขื่อนภูมิพล	Bhumibol Dam *	T				T			T	123.8	+ 84.0
62 บ้านตาก	Ban Tak								0.0	0.0	- 70.9
63 แม่ระมาด	Mae Ramat								0.0	8.9	- 21.5
64 แม่สอด	Mae Sot *								0.0	26.5	- 20.4
65 สุโขทัย	SUKHOTHAI				8.3				8.3	93.9	+ 12.5
66 ทุ่งเสลี่ยม	Thung Saliam								0.0	120.3	+ 0.2
67 สวรรคโลก	Sawankhalok								0.0	0.0	- 77.1
68 กงไกรลาศ	Kong Krailat				12.4	37.0			49.4	169.4	+ 82.1
69 บ้านด่านลานหอย	Ban Dan Lan Hoi								0.0	0.0	-127.1
70 พิษณุโลก	PHITSANULOK *								0.0	106.5	- 6.0
71 นครไทย	Nakhon Thai								0.0	0.0	-133.0
72 พรหมพิราม	Phrom Phiram								0.0	11.0	- 72.4
73 วังทอง	Wang Thong								0.0	70.0	- 33.4
74 บางกระทุ่ม	Bang Krathum				13.2				13.2	125.8	+ 19.3
75 กำแพงเพชร	KAMPHAENG PHET								0.0	206.2	+125.8
76 พรานกระต่าย	Phan Kratai								0.0	80.8	- 29.6
77 คลองขลุง	Khlong Khlung								0.0	143.3	+ 70.1
78 ขาณุวรลักษบุรี	Khanu Woralaksaburi								0.0	31.2	- 93.4
79 พิจิตร	PHICHIT				30.4	10.0			40.4	112.6	+ 2.4
80 สามง่าม	Sam Ngam				39.0				39.0	39.0	- 42.7
81 ตะพานหิน	Taphan Hin					11.5			11.5	71.4	- 20.7

สถานีฝน	Station	วันที่และจำนวนน้ำฝนเป็นมิลลิเมตร Date and amount of rainfall in millimeters เมษายน April 23	24	25	26	27	28	29	ฝนรวม มม. Total rainfall mm.	ฝนรวมตั้งแต่ 1 มกราคม Accumulative rainfall since 1 January ปริมาณ มม. Amount mm.	สูงต่ำกว่าปกติ Above or below Normal
82 บางมูลนาค	Bang Mun Nak								0.0	37.6	- 74.9
83 โพทะเล	Pho Thale								0.0	0.0	- 88.0
84 เพชรบูรณ์	**PHETCHABUN** *				T				T	108.8	- 57.8
85 หล่มเก่า	Lom Kao								0.0	108.1	- 16.8
86 หล่มสัก	Lom Sak*				T	2.2			2.2	90.5	- 44.9
87 ชนแดน	Chon Daen					6.7			6.7	165.3	+ 62.4
88 หนองไผ่	Nong Phai								0.0	164.4	+ 46.2
89 วิเชียรบุรี	Wichian Buri*				T	T	14.4		14.4	142.2	+ 0.6
ภาคตะวันออกเฉียงเหนือ	**NORTHEASTERN PART**										
1 เลย	**LOEI** *				11.2				11.2	110.5	- 46.1
2 เชียงคาน	Chiang Khan				19.8	1.4			21.2	91.1	- 53.8
3 ท่าลี่	Tha Li								0.0	30.4	- 64.6
4 ด่านซ้าย	Dan Sai								0.0	142.1	- 32.3
5 วังสพุง	Wang Saphung				9.4				9.4	53.1	-103.9
6 หนองคาย	**NONG KHAI** *			3.2	11.8				15.0	28.7	-151.9
7 ศรีเชียงใหม่	Si Chiang Mai			22.3	14.1				36.4	88.7	- 45.0
8 ท่าบ่อ	Tha Bo			16.6	20.7				37.3	52.3	- 61.5
9 โพนพิสัย	Phon Phisai				10.4				10.4	20.9	-100.7
10 บึงกาฬ	Bung Kan	3.7	1.1		24.4		13.7		42.9	72.9	- 70.3
11 เซกา	Seka		48.3						48.3	75.7	+ 15.7
12 อุดรธานี	**UDON THANI** *				5.6	1.3			6.9	60.6	- 71.8
13 เพ็ญ	Phen				6.8				6.8	90.4	- 6.7
14 กุมภวาปี	Kumphawapi			3.8					3.8	10.9	- 91.7
15 หนองหาร	Nong Han				25.0				25.0	75.0	+ 3.5
16 หนองบัวลำภู	Nong Bua Lam Phu			7.9					7.9	44.7	- 48.0
17 สกลนคร	**SAKON NAKHON** *		T	34.9			T	2.5	37.4	90.4	- 58.3
18 วานรนิวาส	Wanon Niwat								0.0	18.3	-126.6
19 สว่างแดนดิน	Sawang Daen Din				2.0				2.0	88.8	- 63.9
20 พรรณานิคม	Phanna Nikhom			4.0					4.0	41.6	- 91.2
21 นครพนม	**NAKHON PHANOM** *		T	T					T	67.4	- 92.6
22 บ้านแพง	Ban Phaeng		2.4	50.4		0.6			53.4	125.5	- 62.1
23 ท่าอุเทน	Tha Uthen		3.3						3.3	82.5	- 39.7
24 นาแก	Na Kae			23.3		11.6			34.9	87.1	- 68.5
25 ธาตุพนม	That Phanom								0.0	12.6	-143.8
26 มุกดาหาร	Mukdahan *			1.7	22.2				23.9	108.7	- 28.5
27 กาฬสินธุ์	**KALASIN**								0.0	28.8	- 87.3
28 ยางตลาด	Yang Talat			T	T	T			T	25.1	-112.7
29 สหัสขันธ์	Sahatsakhan								0.0	63.6	- 48.2
30 กุฉินารายณ์	Kuchinarai								0.0	59.6	- 39.0
31 กมลาไสย	Kamalasai								0.0	50.9	- 62.7
32 ร้อยเอ็ด	**ROI ET** *				T	3.9			3.9	30.6	-108.8

สถานีฝน	Station	วันที่และจำนวนน้ำฝนเป็นมิลลิเมตร Date and amount of rainfall in millimeters							ฝนรวม มม. Total rainfall mm.	ฝนรวมตั้งแต่ 1 มกราคม Accumulative rainfall since 1 January	
		เมษายน April								ปริมาณ มม. Amount mm.	สูงต่ำกว่าปกติ Above or below Normal
		23	24	25	26	27	28	29			
33 โพนทอง	Phon Thong								0.0	0.0	-127.4
34 ธวัชบุรี	Thawatchaburi								0.0	0.0	-129.2
35 อาจสามารถ	At Samat								0.0	0.0	-106.8
36 เสลภูมิ	Selaphum								0.0	0.0	-119.2
37 จตุรพักตร์พิมาน	Chaturaphak Phiman					26.0			26.0	55.6	- 55.2
38 เกษตรวิสัย	Kaset Wisai			5.9					5.9	26.6	- 85.0
39 สุวรรณภูมิ	Suwannaphum			8.1	1.0	1.8			10.9	72.9	- 49.6
40 มหาสารคาม	MAHA SARAKHAM				1.6				1.6	9.1	-137.4
41 เชียงยืน	Chiang Yun								0.0	17.9	-105.5
42 กันทรวิชัย	Kantharawichai								0.0	4.2	-119.7
43 โกสุมพิสัย	Kosum Phisai *			T	1.8	T			1.8	17.0	-109.6
44 บรบือ	Borabu								0.0	0.0	-164.6
45 วาปีปทุม	Wapi Pathum					59.1			59.1	105.6	+ 24.3
46 พยัคฆภูมิพิสัย	Phayakkhaphum Phisai					46.5			46.5	62.5	- 82.9
47 ขอนแก่น	KHON KAEN *			T	1.3				1.3	19.4	-109.4
48 น้ำพอง	Nam Phong				15.3				15.3	15.3	- 76.0
49 ภูเวียง	Phu Wiang	1.4		0.5					1.9	6.1	-127.3
50 ชุมแพ	Chum Phae				0.4				0.4	23.6	- 92.4
51 มัญจาคีรี	Mancha Khiri								0.0	43.0	- 60.0
52 ชนบท	Chonnabot					3.1			3.1	4.3	-131.7
53 บ้านไผ่	Ban Phai				3.8				3.8	42.8	-105.7
54 พล	Phon					17.6			17.6	60.3	- 86.0
55 หนองสองห้อง	Nong Song Hong			1.8		3.4			5.2	23.3	-105.7
56 ชัยภูมิ	CHAIYAPHUM *			T	1.7	T	1.2		2.9	58.4	-100.9
57 เกษตรสมบูรณ์	Kaset Sombun								0.0	5.8	- 97.8
58 ภูเขียว	Phu Khieo				14.0				14.0	14.0	- 98.9
59 คอนสวรรค์	Khon Sawan								0.0	31.3	- 92.1
60 จัตุรัส	Chatturat				6.9	8.5	7.1		22.5	79.3	-101.4
61 บำเหน็จณรงค์	Bamnet Narong				43.5	7.0	6.9		57.4	117.4	- 56.9
62 นครราชสีมา	NAKHON RATCHASIMA *	0.2				1.4	0.1	0.9	2.4	160.3	+ 5.4
63 บัวใหญ่	Bua Yai				65.5				65.5	65.5	- 70.7
64 คง	Khong								0.0	103.5	- 28.6
65 ด่านขุนทด	Dan Khun Thot								0.0	35.0	- 81.0
66 โนนไทย	Non Thai								0.0	28.0	- 85.9
67 โนนสูง	Non Sung								0.0	0.0	-149.3
68 พิมาย	Phimai								0.0	0.0	..
69 สีคิ้ว	Sikhiu								0.0	110.7	- 18.1
70 สูงเนิน	Sung Noen								0.0	91.4	- 76.6
71 ปักธงชัย	Pak Thong Chai					0.8	4.3		5.1	55.3	- 64.7
72 โชคชัย	Chok Chai *				10.4	3.0	0.2		13.6	94.8	- 32.4
73 ครบุรี	Khon Buri		19.0	16.4	13.8				49.2	103.7	- 34.1

สถานีฝน	Station	วันที่และจำนวนน้ำฝนเป็นมิลลิเมตร Date and amount of rainfall in millimeters							ฝนรวม mm.	ฝนสะสมตั้งแต่ 1 มกราคม Accumulative rainfall since 1 January	
		เมษายน April								ปริมาณ mm.	สูงต่ำกว่าปกติ
		23	24	25	26	27	28	29	Total rainfall mm.	Amount mm.	Above or below Normal
74 **บุรีรัมย์**	**BURI RAM**								0.0	85.7	- 38.5
75 พุทไธสง	Phutthaisong								0.0	0.0	-135.7
76 สตึก	Satuk								0.0	21.4	-113.2
77 ลำปลายมาศ	Lam Phai Mat					5.5			5.5	79.8	- 66.5
78 นางรอง	Nang Rong			T	T		2.7		2.7	57.3	- 75.7
79 **สุรินทร์**	**SURIN***					31.2			31.2	38.2	- 91.5
80 รัตนบุรี	Rattanaburi								0.0	14.2	-103.8
81 ท่าตูม	Tha Tum*			24.7	2.4	15.8			42.9	67.1	- 31.2
82 สีขรภูมิ	Sikhoraphum								0.0	0.0	-120.5
83 ปราสาท	Prasat								0.0	29.5	- 82.9
84 สังขะ	Sangkha								0.0	12.3	- 75.7
85 **ศรีสะเกษ**	**SI SA KET**								0.0	4.7	- 91.5
86 ราษีไศล	Rasi Salai					11.1			11.1	16.4	- 76.7
87 กันทรารมย์	Kanthararom				35.3	5.7			41.0	78.9	- 9.0
88 ขุขันธ์	Khukhan								0.0	10.0	- 84.9
89 ขุนหาญ	Khun Han	2.3							2.3	11.8	-132.5
90 กันทรลักษ์	Kantharalak								0.0	87.7	- 20.7
91 **อุบลราชธานี**	**UBON RATCHATHANI***	T			16.3	8.7		0.8	25.8	61.0	- 79.5
92 เขมราฐ	Khemarat				18.4				18.4	78.9	- 36.6
93 อำนาจเจริญ	Amnat Charoen				14.5				14.5	44.5	- 85.1
94 ยโสธร	Yasothon				60.1				60.1	78.2	- 32.9
95 ตระการพืชผล	Trakan Phutphon				21.2				21.2	36.7	- 61.9
96 มหาชนะชัย	Maha Chana Chai				13.7				13.7	26.6	- 89.5
97 เขื่องใน	Khuang Nai								0.0	0.0	- 98.9
98 โขงเจียม	Khong Chiam				2.8	21.8			24.6	43.1	- 75.7
99 เดชอุดม	Det Udom	16.0							16.0	39.4	- 90.6
100 บุณฑริก	Buntharik								0.0	0.0	-102.1
ภาคกลาง	**CENTRAL PART**										
1 **นครสวรรค์**	**NAKHON SAWAN***					20.6			20.6	136.0	- 10.8
2 บรรพตพิสัย	Banphot Phisai					3.2			3.2	18.4	- 84.4
3 ชุมแสง	Chumsaeng								0.0	19.8	-104.9
4 หนองบัว	Nong Bua								0.0	36.2	-115.0
5 ลาดยาว	Lat Yao					2.7			2.7	34.3	- 55.7
6 ท่าตะโก	Tha Tako								0.0	0.0	-150.3
7 พยุหคีรี	Phayuha Khiri								0.0	0.0	-101.2
8 ตาคลี	Takhli								0.0	8.4	-115.2
9 **อุทัยธานี**	**UTHAI THANI**								0.0	28.8	- 92.4
10 สว่างอารมณ์	Sawang Arom								0.0	25.3	- 92.4
11 บ้านไร่	Ban Rai								0.0	75.5	- 31.7
12 ทัพทัน	Thap than								0.0	33.8	-107.6
13 หนองฉาง	Nong Chang								0.0	40.3	- 94.7

สถานีฝน	Station	วันที่และจำนวนน้ำฝนเป็นมิลลิเมตร Date and amount of rainfall in millimeters เมษายน April 23	24	25	26	27	28	29	ฝนรวม มม. Total rainfall mm.	ฝนรวมตั้งแต่ 1 มกราคม Accumulative rainfall since 1 January ปริมาณ มม. Amount mm.	สูงต่ำกว่าปกติ Above or below Normal
14 หนองขาหย่าง	Nong Khayang								0.0	3.1	-111.5
15 ชัยนาท	CHAI NAT								0.0	11.5	- 83.9
16 มโนรมย์	Manorom								0.0	46.5	- 82.5
17 วัดสิงห์	Wat Sing								0.0	17.2	-121.2
18 หันคา	Hankha								0.0	0.0	-102.5
19 สิงห์บุรี	SING BURI								0.0	35.1	- 64.2
20 อินทร์บุรี	In Buri								0.0	0.0	-109.9
21 บางระจัน	Bang Rachan								0.0	14.9	-104.1
22 พรหมบุรี	Phrom Buri								0.0	0.0	-112.4
23 ลพบุรี	LOP BURI*								0.0	46.2	-112.6
24 บ้านหมี่	Ban Mi								0.0	132.2	+ 3.8
25 บัวชุม	Bua Chum*				0.6	2.0	8.2		10.8	118.5	- 75.6
26 ชัยบาดาล	Chai Badan				2.6	19.9			22.5	177.2	+ 25.8
27 พัฒนานิคม	Phatthana Nikhom								0.0	47.7	-131.2
28 โคกสำโรง	Khok Samrong								0.0	52.8	- 62.5
29 ท่าวุ้ง	Tha Wung								0.0	2.2	-114.8
30 สุพรรณบุรี	SUPHAN BURI*								0.0	60.4	- 66.0
31 เดิมบางนางบวช	Doembang Nangbuat								0.0	18.2	- 93.6
32 สามชุก	Sam Chuk								0.0	0.0	-103.0
33 ดอนเจดีย์	Don Chedi								0.0	4.1	- 78.5
34 ศรีประจันต์	Si Phrachan								0.0	0.0	- 97.5
35 อู่ทอง	U Thong								0.0	24.3	- 86.5
36 บางปลาม้า	Bang Pa Ma								0.0	10.9	- 64.1
37 สองพี่น้อง	Song Phi Nong								0.0	0.0	- 71.1
38 อ่างทอง	ANG THONG								0.0	108.9	- 26.8
39 โพธิ์ทอง	Pho Thong								0.0	23.0	-107.7
40 ไชโย	Chaiyo								0.0	0.0	- 87.1
41 วิเศษชัยชาญ	Wiset Chai Chan								0.0	24.4	-126.6
42 ป่าโมก	Pa Mok								0.0	46.0	- 66.0
43 สระบุรี	SARABURI								0.0	71.2	- 51.2
44 พระพุทธบาท	Phra Phutthabat								0.0	0.0	..
45 บ้านหมอ	Ban Mo								0.0	19.6	- 48.8
46 เสาไห้	Sao Hai								0.0	18.2	-128.8
47 แก่งคอย	Kaeng Khio								0.0	59.4	- 37.3
48 หนองแค	Nong Khae								0.0	106.8	- 66.5
49 พระนครศรีอยุธยา	PHRA NAKHON SI AYUTTHAYA								0.0	81.3	+ 4.5
50 ท่าเรือ	Tha Rua		T						T	55.1	- 84.9
51 ผักไห่	Phak Hai								0.0	95.3	- 15.6
52 บางบาล	Bang Ban								0.0	6.3	-100.2
53 เสนา	Sena								0.0	0.0	-104.3
54 บางไทร	Bang Sai								0.0	66.4	- 33.3

สถานีฝน	Station	วันที่และจำนวนน้ำฝนเป็นมิลลิเมตร Date and amount of rainfall in millimeters เมษายน April 23	24	25	26	27	28	29	ฝนรวม มม. Total rainfall mm.	ฝนรวมตั้งแต่ 1 มกราคม Accumulative rainfall since 1 January ปริมาณ มม. Amount mm.	สูงต่ำกว่าปกติ Above or below Normal
55 บางปะอิน	Bang Pa-in								0.0	44.7	- 51.3
56 **ปทุมธานี**	**PATHUM THANI**								0.0	1.4	-118.3
57 หนองเสือ	Nong Sua								0.0	116.2	- 28.7
58 ธัญบุรี	Thanyaburi								0.0	11.6	-111.1
59 รังสิต	Rangsit								0.0	8.2	-123.1
60 ลำลูกกา	Lam Luk Ka								0.0	0.0	-113.0
61 **นนทบุรี**	**NONTHABURI**								0.0	65.8	- 11.9
62 บางบัวทอง	Bang Bua Thong								0.0	32.8	- 76.3
63 **ธนบุรี**	**THON BURI**								0.0	0.0	- 79.6
64 ตลิ่งชัน	Taling Chan								0.0	0.0	-141.9
65 บางขุนเทียน	Bang Khun Thian								0.0	0.0	-116.6
66 ราษฎร์บูรณะ	Rat Burana								0.0	0.0	-101.0
67 **พระนคร**	**PHRA NAKHON***						4.9	0.7	5.6	108.2	- 28.2
68 สนามบินดอนเมือง	Don Muang Airport*							T	T	34.6	- 86.3
69 บางเขน	Bang Khen						0.9		0.9	29.7	-101.5
70 มีนบุรี	Min Buri						7.6		7.6	33.9	- 91.1
71 ลาดกระบัง	Lat Krabang								0.0	0.0	-123.6
72 ศูนย์วิจัยบางนา	Bangk Na*						0.2		0.2	64.4	..
73 **กาญจนบุรี**	**KANCHANABURI***								0.0	63.6	- 56.4
74 สังขละบุรี	Sangkhla Buri								0.0	0.0	
75 เหมืองปิล็อก	Pilok								0.0	46.9	
76 ทองผาภูมิ	Thong Pha Phum*								0.0	98.1	
77 ศรีสวัสดิ์	Si Sawat								0.0	0.0	
78 ไทรโยค	Sai Yok								0.0	0.0	
79 พนมทวน	Phanom Thuan								0.0	0.0	
80 ท่าม่วง	Tha Muang								0.0	27.1	
81 **นครปฐม**	**NAKHON PATHOM**								0.0	T	-143.5
82 บางเลน	Bang Len								0.0	0.0	
83 นครชัยศรี	Nakhon Chaisi								0.0	8.8	
84 **ราชบุรี**	**RATCHABURI**								0.0	0.0	- 85.5
85 บ้านโป่ง	Ban Pong								0.0	12.0	
86 โพธาราม	Photharam								0.0	0.0	
87 ดำเนินสะดวก	Damnoen Saduak								0.0	15.1	
88 ปากท่อ	Pak Tho								0.0	87.2	
89 **สมุทรสงคราม**	**SAMUT SONGKHRAM**								0.0	52.6	- 52.1
90 บางคนที	Bang Khonthi								0.0	12.3	
91 อัมพวา	Amphawa								0.0	18.8	
92 **สมุทรสาคร**	**SAMUT SAKHON**						3.8		3.8	80.6	- 62.0
93 กระทุ่มแบน	Kratum Baen								0.0	0.0	
94 **สมุทรปราการ**	**SAMUT PRAKAN**								0.0	84.0	- 62.0
95 บางพลี	Bang Phli								0.0	49.4	

สถานีฝน	Station	วันที่และจำนวนน้ำฝนเป็นมิลลิเมตร Date and amount of rainfall in millimeters เมษายน April 23	24	25	26	27	28	29	ฝนรวม มม. Total rainfall mm.	ฝนรวมตั้งแต่ 1 มกราคม Accumulative rainfall since 1 January ปริมาณ มม. Amount mm.	สูงต่ำกว่าปกติ Above or below Normal
ภาคตะวันออก	**EASTERN PART**										
1 นครนายก	NAKHON NAYOK					3.6			3.6	66.4	-134.6
2 บ้านนา	Ban Na					20.3			20.3	32.6	
3 ปากพลี	Pak Phli		11.3						11.3	150.0	
4 องครักษ์	Ongkharak					40.6			40.6	257.5	
5 ปราจีนบุรี	PRACHIN BURI *	25.2	16.1						41.3	210.9	- 14.0
6 ประจันตคาม	Prachantakham								0.0	20.0	
7 บ้านสร้าง	Ban Sang		7.5						7.5	102.5	
8 ศรีมหาโพธิ	Si Maha Phot		42.2	T					42.2	92.8	
9 กบินทร์บุรี	Kabin Buri*	0.5		0.1					0.6	60.1	
10 สระแก้ว	Sa Kaeo		1.5			27.5	4.3		33.3	198.6	
11 วัฒนานคร	Watthana Nakhon						1.3		1.3	60.8	
12 อรัญประเทศ	Aranyaprathet *			2.6		7.0	1.2		10.8	54.0	-141.2
13 ฉะเชิงเทรา	CHACHOENGSAO								0.0	89.4	- 71.8
14 บ้านโพธิ์	Ban Pho			4.1			14.3		18.4	191.5	
15 ชลบุรี	CHON BURI *								0.0	56.1	- 93.0
16 แกลทอง	Phan Thong		6.9						6.9	60.3	
17 บ้านบึง	Ban Bung				12.5				12.5	77.6	
18 เกาะสีชัง	Ko Sichang *								0.0	37.6	- 62.9
19 ศรีราชา	Si Racha								0.0	59.3	
20 สัตหีบ	Sattahip *	T							T	111.4	-119.2
21 ระยอง	RAYONG		1.6						1.6	146.2	- 11.4
22 บ้านค่าย	Ban Khai	4.1	8.5						12.6	129.6	
23 แกลง	Klaeng			3.5			T		3.5	121.3	
24 จันทบุรี	CHANTHABURI *			10.6	T	0.2			10.8	121.7	-119.8
25 ท่าใหม่	Tha Mai								0.0	100.5	
26 มะขาม	Makham								0.0	24.2	
27 ตราด	TRAT				47.3				47.3	216.2	-169.7
28 เขาสมิง	Khao Saming			13.8	23.2				37.0	145.9	
29 แหลมงอบ	Laem Ngop				10.5				10.5	144.1	
30 คลองใหญ่	Khlong Yai *			1.0	T			10.9	11.9	228.8	-141.1
ภาคใต้	**SOUTHERN PART**										
1 เพชรบุรี	PHETCHABURI								0.0	48.4	+ 4.9
2 บ้านแหลม	Ban Laem								0.0	37.8	
3 บ้านลาด	Ban Lat								0.0	75.0	
4 ท่ายาง	Tha Yang								0.0	32.2	
5 ชะอำ	Cha - am								0.0	29.4	
6 ประจวบคีรีขันธ์	PRACHUAP KHIRI KHAN *								0.0	70.2	-153.0
7 หัวหิน	Hua Hin *								0.0	28.3	- 80.7
8 ปราณบุรี	Pran Buri								0.0	69.6	
9 ชุมพร	CHUMPHON *								0.0	148.9	-183.0

สถานีฝน	Station	วันที่และจำนวนน้ำฝนเป็นมิลลิเมตร Date and amount of rainfall in millimeters เมษายน April 23	24	25	26	27	28	29	ฝนรวม มม. Total rainfall mm.	ฝนรวมตั้งแต่ 1 มกา Accumulative rainf since 1 January ปริมาณ มม. Amount mm.	สูงต่ำกว่า Above below Nor
10 ท่าแซะ	Tha Sae								0.0	169.0	
11 สวี	Sawi								0.0	53.9	
12 หลังสวน	Lang Suan								0.0	138.3	
13 **สุราษฎร์ธานี**	**SURAT THANI***	T	2.0			1.2	0.8		4.0	21.5	-131.
14 ไชยา	Chaiya								0.0	41.1	
15 เกาะสมุย	Ko Samui*	8.8					1.9	9.3	20.0	443.9	
16 พุนพิน	Phunphin		0.9			1.8	2.3		5.0	15.8	
17 ท่าฉาง	Tha Chang								0.0	21.9	
18 กาญจนดิษฐ์	Kanchanadit								0.0	..	
19 บ้านนาสาร	Ban Na San								0.0	..	
20 **นครศรีธรรมราช**	**NAKHON SI THAMMARAT***		T				4.2	0.2	4.4	199.4	-197.
21 สิชล	Sichon								0.0	118.1	
22 ท่าศาลา	Tha Sala								0.0	149.5	
23 ฉวาง	Chawang	13.5		12.2	5.3				31.0	58.7	
24 ทุ่งสง	Thung Song		9.4						9.4	53.4	
25 ร่อนพิบูลย์	Ron Phibun		2.5				15.7		18.2	156.8	
26 ปากพนัง	Pak Phanang								0.0	294.9	
27 **พัทลุง**	**PHATTHALUNG**		19.1				24.8		43.9	86.8	-351.0
28 ควนขนุน	Khuan Khanun								0.0	102.8	
29 ปากพยูน	Pak Phayun								0.0	7.6	
30 เขาชัยสน	Khao Chaison								0.0	123.9	
31 **สงขลา**	**SONGKHLA***	12.2				0.6	21.4	0.2	34.4	214.8	- 55.0
32 รัตภูมิ	Rattaphum	2.8				5.2	19.3		27.3	190.1	
33 หาดใหญ่	Hat Yai								0.0	95.8	
34 สะเดา	Sadao								0.0	126.4	
35 **ปัตตานี**	**PATTANI***	4.0					19.6	0.4	24.0	260.5	+119.9
36 หนองจิก	Nong Chik	7.3							7.3	235.7	
37 ยะหริ่ง	Yaring								0.0	105.7	
38 มายอ	Mayo						22.4		22.4	217.4	
39 โคกโพธิ์	Khok Pho								0.0	40.9	
40 ปะนาเระ	Panare								0.0	99.6	
41 **ยะลา**	**YALA**						36.4		36.4	302.1	
42 ยะหา	Yaha								0.0	161.5	
43 รามัน	Raman				17.6		45.2		62.8	323.7	
44 บันนังสตา	Bannang Satar	2.2					100.7		102.9	312.7	
45 เบตง	Betong	63.9			4.1	9.2	29.4		106.6	330.8	
46 **นราธิวาส**	**NARATHIWAT***					8.7	20.9	1.1	30.7	379.9	- 61.9
47 ยี่งอ	Yi-ngo		15.8				19.8		35.6	265.2	
48 ระแงะ	Rangae								0.0	14.0	
49 ตากใบ	Tak Bai								0.0	194.8	
50 สุไหงโกลก	Sungai Kolok	63.4							63.4	348.9	

สถานีฝน	Station	วันที่และจำนวนน้ำฝนเป็นมิลลิเมตร Date and amount of rainfall in millimeters							ฝนรวม มม. Total rainfall mm.	ฝนรวมตั้งแต่ 1 มกราคม Accumulative rainfall since 1 January	
		เมษายน April								ปริมาณ มม. Amount mm.	สูงต่ำกว่าปกติ Above or below Normal
		23	24	25	26	27	28	29			
51 ระนอง	RANONG*		14.7	1.4	T	0.5	57.7		74.3	112.6	-113.7
52 กระบุรี	Kra Buri								0.0	3.4	
53 พังงา	PHANGNGA								0.0	313.2	-121.0
54 ตะกั่วป่า	Takua Pa		2.8	10.1	12.3	19.8			45.0	331.5	
55 กะปง	Kapong		8.6	47.7	5.1				61.4	436.6	
56 ท้ายเหมือง	Thai Muang		4.8	4.2	10.3	27.3	18.5		65.1	285.7	
57 ตะกั่วทุ่ง	Takua Thung	1.2	29.7			6.5			37.4	434.8	
58 ทับปุด	Thap Put		13.2			17.4			30.6	315.4	
59 ภูเก็ต	PHUKET*	3.1	10.8	14.0	0.4	26.8	29.2	T	84.3	196.3	- 39.0
60 สนามบินภูเก็ต	Phuker Airport*	21.0	21.7	7.8	0.4	5.8	34.6	13.2	104.5	411.6	+127.3
61 กระบี่	KRABI	36.2		19.4					55.6	220.1	
62 อ่าวลึก	Ao Luk	7.0	10.8	2.0					19.8	283.0	
63 คลองท่อม	Khlong Tom	20.3	55.4	1.7	12.5	1.5			91.4	239.5	
64 ตรัง	TRANG								0.0	..	
65 สนามบินตรัง	Trang Airport*	73.2	30.4		6.4	8.8	21.0	0.9	140.7	240.3	- 42.8
66 สิเกา	Sikao	10.8	26.6	11.8	14.2				63.4	198.9	
67 ย่านตาขาว	Yan Ta Khao	27.6	23.3		10.3		8.5		69.7	148.3	
68 ปะเหลียน	Palian	12.8	41.3		2.1		82.5		138.7	245.7	
69 สตูล	SATUN		26.8	10.4	8.4				45.6	108.8	-312.2
70 ทุ่งหว้า	Thung Wa	10.0	3.5		25.0	35.0	50.0		123.5	183.5	

อุณหภูมิสูงสุดและต่ำสุดประจำวันที่ ๒๓ — ๒๙ เมษายน ๒๕๑๖

Daily Max. and Min. Temperature 23 - 29 April 1973

สถานี	Station	อุณหภูมิสูงสุดและต่ำสุดเป็นองศา ซ. Max. and Min. Temperature in degree C.							เฉลี่ยสูงสุดต่ำสุด Average Max. Min.	เฉลี่ยในสัปดาห์ Weekly Mean	ค่าปรกติประจำเดือน Monthly Normal
		23	24	25	26	27	28	29			
ภาคเหนือ	**NORTHERN PART**										
1 เชียงราย	CHIANG RAI	37.0 20.4	37.0 22.0	34.6 20.2	36.8 20.0	36.0 21.0	37.5 22.5	37.5 23.5	36.6 21.4	29.0	27.2
2 แม่ฮ่องสอน	MAE HONG SON	40.4 22.2	40.4 25.5	40.7 24.2	39.0 22.5	40.3 22.0	39.5 27.5	40.3 24.0	40.1 24.0	32.1	29.7
3 เชียงใหม่	CHIANG MAI	37.1 22.4	38.4 22.5	37.9 22.3	37.9 21.8	37.4 21.0	38.0 21.8	38.2 23.0	37.8 22.1	30.0	28.6
4 น่าน	NAN	38.6 23.4	39.2 23.5	38.4 24.5	38.8 24.9	36.8 22.3	36.3 22.8	37.5 24.1	37.9 23.6	30.8	29.1
5 ท่าวังผา	Tha Wang Pha	36.9 22.7	35.7 23.9	37.6 22.5	37.8 23.5	.. 22.7	.. ..	.. ..	37.0 23.1	30.1	..
6 ลำปาง	LAMPANG	39.7 24.2	39.8 24.6	39.4 24.3	40.3 23.9	39.4 24.1	38.8 24.4	39.6 24.7	39.6 24.3	32.0	29.5
7 แม่สะเรียง	Mae Sariang	39.6 24.0	40.8 24.1	40.7 22.3	40.0 22.3	39.8 22.8	38.3 24.0	39.5 24.2	39.8 23.4	31.6	29.9
8 แพร่	PHRAE	38.7 23.8	38.6 24.6	39.8 26.8	39.3 28.3	37.5 23.2	38.2 25.5	37.8 26.6	38.6 25.5	32.1	30.1
9 อุตรดิตถ์	UTTARADIT	40.0 23.4	40.9 24.5	40.6 25.6	41.0 26.8	39.6 24.5	39.8 25.0	39.9 26.0	40.3 25.1	32.7	31.0
10 สนามบินอุตรดิตถ์	Uttaradit Airport	39.8 25.0	40.2 25.2	40.0 26.4	40.4 27.2	39.2 25.0	39.2 25.6	.. ..	39.8 25.7	32.8	..
11 ตาก	TAK	40.0 28.9	41.5 29.0	42.5 28.9	41.5 28.8	41.0 28.6	39.4 25.9	40.9 28.1	41.0 28.3	34.7	31.9
12 พิษณุโลก	PHITSANULOK	39.3 26.5	40.2 26.5	40.0 28.4	39.6 28.4	39.0 26.0	37.8 24.5	38.5 27.2	39.2 26.8	33.0	30.8
13 แม่สอด	Mae Sot	36.2 24.2	37.8 24.2	39.0 24.2	37.0 28.4	36.9 24.7	36.2 24.8	36.1 24.4	37.0 25.0	31.0	29.9
14 เพชรบูรณ์	PHETCHABUN	38.6 24.3	39.5 24.5	39.9 27.1	39.8 27.6	38.3 26.9	37.6 25.3	37.8 25.2	38.8 25.8	32.3	30.1
15 หล่มสัก	Lom Sak	39.1 25.0	38.7 23.7	39.0 24.4	38.2 27.0	38.5 25.5	36.8 23.6	.. 25.0	38.4 24.9	31.7	..
16 วิเชียรบุรี	Wichian Buri	39.6 25.4	38.4 24.9	39.7 27.0	39.1 27.8	37.9 25.7	35.5 25.3	35.2 24.5	39.1 25.8	32.5	..
ภาคตะวันออกเฉียงเหนือ	**NORTHEASTERN PART**										
1 หนองคาย	NONG KHAI	38.6 26.4	40.3 28.5	37.4 27.8	37.7 24.5	33.5 21.6	36.6 25.2	37.1 25.1	37.3 25.6	31.5	28.7
2 เลย	LOEI	38.9 22.8	40.2 23.5	39.9 24.3	37.2 24.1	35.3 22.2	36.6 23.6	37.9 24.2	37.9 23.5	30.7	28.4
3 อุดรธานี	UDON THANI	37.9 27.0	39.3 28.1	37.5 28.0	37.0 24.5	34.4 22.8	36.6 25.5	35.8 26.6	36.9 26.1	31.5	29.6
4 สกลนคร	SAKON NAKHON	37.8 26.4	37.9 27.5	34.1 27.0	34.8 24.1	34.8 24.4	35.3 25.7	36.2 27.6	35.8 26.1	31.0	29.1
5 นครพนม	NAKHON PHANOM	36.0 27.0	36.0 27.7	35.0 26.5	35.0 24.0	35.0 24.2	34.4 26.5	.. 26.5	35.2 26.1	30.7	28.9
6 มุกดาหาร	Mukdahan	37.1 26.5	38.0 27.0	38.2 28.0	35.4 25.4	33.4 23.2	35.4 25.3	35.3 26.7	36.1 26.0	31.1	29.4
7 ขอนแก่น	KHON KAEN	40.6 26.6	40.0 28.0	41.0 28.2	39.1 25.5	37.4 24.2	36.5 24.8	37.8 26.0	38.9 26.2	32.6	30.1
8 โกสุมพิสัย	Kosum Phisai	40.0 26.8	.. 27.6	40.0 ..	38.1 25.6	36.5 22.5	.. 25.2	.. ..	38.7 25.7	32.3	..
9 ร้อยเอ็ด	ROI ET	37.9 26.8	38.3 26.2	39.0 27.5	39.9 26.2	36.4 24.7	35.8 24.3	36.5 26.5	37.7 26.0	31.9	29.8
10 ชัยภูมิ	CHAIYAPHUM	39.1 24.9	39.2 27.6	39.6 27.3	37.8 26.5	36.4 25.0	36.4 25.5	37.3 24.5	38.0 25.9	32.0	29.7
11 อุบลราชธานี	UBON RATCHATHANI	38.8 26.6	38.4 27.6	38.6 27.9	38.3 26.5	30.6 23.9	35.5 24.9	35.9 26.0	36.5 26.2	31.4	29.8
12 สุรินทร์	SURIN	37.6 25.5	38.8 26.0	38.5 26.7	38.6 26.5	38.4 25.5	36.6 24.6	36.6 26.0	37.9 25.8	31.9	29.7
13 ท่าตูม	Tha Tum	39.0 25.8	39.2 27.6	39.3 27.4	35.9 22.6	34.8 24.5	36.3 22.9	.. 26.3	37.4 25.3	31.4	..
14 นางรอง	Nang Rong	38.8 25.3	38.2 26.2	39.3 25.9	37.3 26.4	38.3 24.9	36.6 24.4	.. 25.3	38.1 25.5	31.8	..

สถานี	Station	อุณหภูมิสูงสุดและต่ำสุดเป็นองศา ซ. Max. and Min. Temperature in degree C.							เฉลี่ยสูงสุดต่ำสุด Average Max. Min.	เฉลี่ยในสัปดาห์ Weekly Mean	ค่าปกติประจำเดือน Monthly Normal
		23	24	25	26	27	28	29			
5 นครราชสีมา	NAKHON RATCHASIMA	38.8 24.3	38.4 25.4	38.6 25.3	37.4 25.5	37.1 24.9	36.4 24.0	37.0 24.3	37.7 24.8	31.3	29.8
6 ชัยภูมิ	Chok Chai	37.9 23.6	37.7 24.8	38.5 25.2	36.6 26.0	35.1 24.2	34.8 23.7	24.3	36.8 24.5	30.7	..
ภาคกลาง	**CENTRAL PART**										
1 นครสวรรค์	NAKHON SAWAN	41.3 26.7	41.2 28.3	40.8 28.3	39.9 28.1	40.8 28.3	37.5 24.7	39.4 27.5	40.1 27.4	33.8	31.3
2 ลพบุรี	LOP BURI	40.6 27.4	38.5 27.5	39.7 26.8	39.5 27.4	38.7 28.2	38.5 28.0	38.4 27.4	39.1 27.5	33.3	30.6
3 สุพรรณบุรี	SUPHAN BURI	41.2 26.6	39.1 27.3	38.7 26.6	39.9 26.3	40.0 27.6	39.4 26.8	38.1 27.1	39.5 26.9	33.2	31.2
4 กาญจนบุรี	KANCHANABURI	41.2 26.7	41.6 26.8	42.0 26.5	41.0 27.8	41.3 27.4	40.6 27.9	40.7 27.1	41.2 27.2	34.2	31.2
5 ท่าผาภูมิ	Thong Pha Phum	37.7 20.7	39.6 21.1	41.0 23.2	37.8 23.6	38.4 22.3	38.0 22.8	38.6 22.5	38.7 22.3	30.5	..
6 สนามบินดอนเมือง	Dong Muang Airport	39.0 27.0	36.4 26.9	38.5 26.0	37.7 25.9	36.2 27.0	34.1 26.5	35.0 26.0	36.7 26.5	31.6	30.2
7 พระนคร	PHRA NAKHON	38.3 28.6	35.5 28.1	35.7 26.9	35.8 26.6	35.1 28.8	34.3 26.9	34.6 27.4	35.6 27.6	31.6	30.1
8 ศูนย์วิจัย ฯ บางนา	Bang Na	38.3 28.7	36.2 27.5	36.0 26.3	36.5 25.5	35.1 28.6	34.9 27.4	35.3 28.4	36.0 27.5	31.8	..
ภาคตะวันออก	**EASTERN PART**										
1 ปราจีนบุรี	PRACHIN BURI	37.2 25.8	35.7 26.5	37.2 25.4	36.5 26.4	34.7 26.5	34.8 25.2	36.0 26.0	36.0 26.0	31.0	30.2
2 กบินทร์บุรี	Kabin Buri	39.5 24.5	38.6 25.6	39.4 24.8	37.8 25.1	37.7 25.0	36.3 25.1	24.4	38.2 25.0	31.6	..
3 อรัญประเทศ	Aranyaprathet	38.8 24.7	37.5 26.0	38.0 26.5	38.5 25.0	38.7 26.2	36.8 24.0	35.6 24.1	37.6 25.2	31.4	30.0
4 ชลบุรี	CHON BURI	38.0 28.3	36.8 27.6	36.7 26.7	36.3 26.5	36.7 28.4	34.8 27.9	34.9 27.5	36.3 27.6	32.0	29.5
5 เกาะสีชัง	Ko Si Chang	35.0 28.8	34.4 28.6	34.0 28.0	34.3 29.1	34.4 29.3	34.0 29.0	34.5 28.8	34.4 28.8	31.6	30.1
6 สัตหีบ	Sattahip	34.4 27.9	33.5 28.2	33.8 25.5	35.2 26.0	33.5 27.3	33.2 29.0	34.0 28.5	33.9 27.5	30.7	30.6
7 ระยอง	RAYONG	34.5 29.5	33.0 29.7	35.0 29.2	34.5 29.6	34.2 29.9	30.0	..	34.2 29.7	32.0	..
8 จันทบุรี	CHANTHABURI	33.8 25.0	34.8 25.9	34.6 25.0	33.8 24.8	32.8 25.9	33.3 25.0	25.0	33.9 25.2	29.6	28.4
9 คลองใหญ่	Khlong Yai	33.5 25.4	33.2 26.1	33.5 25.4	33.1 24.2	33.1 24.6	33.9 25.5	33.4 25.0	33.4 24.9	29.2	28.0
ภาคใต้	**SOUTHERN PART**										
1 หัวหิน	Hua Hin	34.5 26.1	33.5 26.4	34.1 26.0	35.1 25.8	35.0 25.6	35.5 25.9	34.5 27.1	34.6 26.1	30.3	28.8
2 ประจวบคีรีขันธ์	PRACHUAP KHIRI KHAN	36.2 25.7	34.5 24.8	34.2 25.1	34.8 25.0	35.1 25.3	35.2 24.8	33.9 25.2	34.8 25.1	30.0	28.7
3 ชุมพร	CHUMPHON	37.2 23.9	34.8 25.2	35.5 24.4	36.0 25.0	35.4 23.2	35.7 24.6	33.1 24.0	35.4 24.3	29.9	28.4
4 สุราษฎร์ธานี	SURAT THANI	36.6 24.6	34.8 24.3	34.9 22.7	35.8 22.5	35.6 23.3	33.8 24.2	33.2 23.7	34.8 23.6	29.2	28.8
5 เกาะสมุย	Ko Samui	33.5 26.2	32.2 24.8	33.0 26.0	33.3 26.6	33.2 26.4	33.0 27.1	29.8 24.7	32.6 26.0	29.3	..
6 นครศรีธรรมราช	NAKHON SI THAMMARAT	35.8 23.6	34.8 24.4	34.5 23.8	33.8 23.4	34.7 23.8	33.9 23.5	32.3 22.6	34.3 23.6	29.0	28.2
7 สงขลา	SONGKHLA	34.5 24.2	33.9 24.3	33.7 24.3	34.5 25.5	34.5 24.3	33.4 24.5	30.8 23.3	33.5 24.3	28.9	28.6
8 ปัตตานี	PATTANI	34.7 23.1	32.3 23.6	33.8 23.3	34.9 23.5	34.8 23.8	33.4 23.7	31.4 23.6	33.6 23.5	28.6	28.5
9 นราธิวาส	NARATHIWAT	33.2 24.3	32.5 24.5	35.0 24.5	35.0 24.5	33.8 24.6	33.7 25.0	29.9 23.5	33.3 24.4	28.9	27.9
10 ระนอง	RANONG	35.5 24.0	35.3 23.9	34.8 22.1	35.1 22.8	35.2 22.2	32.7 23.3	33.1 23.2	34.5 23.1	28.8	28.5
11 ภูเก็ต	PHUKET	32.5 25.6	31.9 25.0	34.0 24.2	33.4 24.2	30.5 24.5	29.6 23.8	32.0 23.9	32.0 24.4	28.2	28.7
12 สนามบินภูเก็ต	Phuket Airport	32.0 25.6	31.0 24.2	33.0 22.6	32.4 23.7	31.0 24.2	30.6 24.2	31.4 23.2	31.6 24.0	27.8	28.4
13 สนามบินตรัง	Trang Airport	37.2 24.5	33.0 23.5	35.7 23.8	34.8 24.8	31.0 25.0	33.0 24.8	31.3 23.4	33.7 24.2	29.0	29.1

แก้ไขเพิ่มเติมรายงานอากาศประจำสัปดาห์ฉบับที่ ๑๖/๒๕๑๖ เนื่องจากได้รับรายงานภายหลัง

Correction in weekly weather report No. 16/1973 for late report rainfall data

สถานีฝน	Station	วันที่และจำนวนน้ำฝนเป็นมิลลิเมตร Date and amount of rainfall in millimeters เมษายน April 16	17	18	19	20	21	22	ฝนรวม มม. Total rainfall mm.	ฝนรวมตั้งแต่ 1 มกราคม Accumulative rainfall since 1 January ปริมาณ มม. Amount mm.	สูงต่ำกว่าปกติ Above or below Normal
ภาคตะวันออกเฉียงเหนือ	NORTHEASTERN PART										
21 นครพนม	NAKHON PHANOM			7.7					29.3	67.4	- 74.6
78 นางรอง	Nang Rong							0.3	0.3	55.1	- 56.3
ภาคกลาง	CENTRAL PART										
48 หนองแค	Nong Khae						2.4		20.6	106.6	- 15.0
49 พระนครศรีอยุธยา	PHRA NAKHON SI AYUTTHAYA					9.5			9.5	81.3	- 37.9
ภาคตะวันออก	EASTERN PART										
3 ปากพลี	Pak Phli							82.4	91.0	138.7	
9 กบินทร์บุรี	Kabin Buri							0.2	0.2	59.5	
ภาคใต้	SOUTHERN PART										
34 สะเดา	Sadao							86.4	86.4	126.4	
41 ยะลา	YALA							9.1	9.1	265.7	..
57 ตะกั่วทุ่ง	Takua Thung							7.7	61.5	397.4	
61 กระบี่	KRABI							20.0	78.4	164.5	..
63 คลองทอม	Khlong Tom							0.9	13.6	148.1	
67 ยานตาขาว	Yan Ta Khao							4.3	27.9	78.6	

กรมอุตุนิยมวิทยา กระทรวงคมนาคม

รายงานอากาศประจำสัปดาห์ ระหว่างวันที่ ๓๐ เมษายน – ๖ พฤษภาคม ๒๕๑๖

และ

การคาดหมายลักษณะอากาศ ระหว่างวันที่ ๗ – ๑๓ พฤษภาคม ๒๕๑๖

ฉบับที่ ๑๘/๒๕๑๖

นาวาเอก ดร. เจริญ เจริญรัชต์ภาคย์

อธิบดีกรมอุตุนิยมวิทยา

METEOROLOGICAL DEPARTMENT

MINISTRY OF COMMUNICATIONS

BANGKOK, THAILAND

WEEKLY WEATHER REPORT

DURING THE PERIOD 30 APRIL – 6 MAY 1973

AND

WEATHER OUTLOOK

DURING 7 – 13 MAY 1973

No. 18/1973

Charoen Charoen-rajapark

Captain, R.T.N

Director — General

หมายเหตุ

๑. <u>สถานีของกรมอุตุนิยมวิทยา</u> (ที่มีเครื่องหมาย *) ทำการตรวจวัดจำนวนฝนตกเวลา ๐๗.๐๐ น.ทุก ๆ วัน โดยเจ้าหน้าที่ของกรมอุตุนิยมวิทยา ดังนั้น จำนวนฝนรายวันในรายงานเล่มนี้ หมายถึงปริมาณฝนรวมในช่วงเวลา ๒๔ ชม. ตั้งแต่เวลา ๐๗.๐๐ น.ของวันที่แจ้งไว้ในรายงานจนถึงเวลา ๐๗.๐๐ น.ของวันรุ่งขึ้น

๒. <u>สถานีฝน</u> (ที่ไม่มีเครื่องหมาย *) ตามอำเภอหรือจังหวัด ทำการตรวจวัดจำนวนฝนตกเวลา ๐๙.๐๐ น. ทุก ๆ วัน โดยเจ้าหน้าที่ที่อยู่ในอำเภอหรือจังหวัดที่ได้รับการแต่งตั้งจากกรมอุตุนิยมวิทยา ดังนั้น จำนวนฝนรายวัน หมายถึงปริมาณฝนรวมในช่วงเวลา ๒๔ ชม. ตั้งแต่เวลา ๐๙.๐๐ น.ของวันที่แจ้งไว้ในรายงานจนถึงเวลา ๐๙.๐๐ น.ของวันรุ่งขึ้น

๓. <u>ข้อมูลฝนและจุดหมาย</u> ที่พิมพ์ในรายงานประจำสัปดาห์เล่มนี้ เป็นผลการตรวจวัดฝนที่เจ้าหน้าที่ผู้ทำการตรวจรายงานส่งมายังกรมอุตุนิยมวิทยาทุก ๆ วัน ภายหลังการตรวจดังนี้.—

- สถานีของกรมอุตุนิยมวิทยา ส่งรายงานทางวิทยุสื่อสารและโทรเลข
- สถานีฝนตามอำเภอหรือจังหวัด ส่งรายงานทางโทรเลข

รายงานดังกล่าวนี้จะส่งมาถึงกรมอุตุนิยมวิทยาตั้งแต่เวลาประมาณ ๐๗.๐๐ น. จนถึงเวลา ๐๙.๐๐ น. ทุก ๆ วัน

๔. <u>ข้อมูลต่าง</u> ๆ เหล่านี้ได้ดำเนินการรักพิมพ์จากรายงานที่ได้รับทางวิทยุสื่อสารและโทรเลข โดยยังไม่ได้ทำการตรวจสอบ เพื่อสนองความต้องการแก่ผู้ใช้อย่างรีบด่วน ดังนั้น ผู้ใช้จึงควรพิจารณาข้อมูลก่อนที่จะนำไปใช้ หากมีข้อสงสัยประการใด โปรดติดต่อสอบถามเจ้าหน้าที่แผนกสถิติฝน กองอุตุนิยมวิทยาอุทก.

๕. <u>สัญลักษณ์ต่าง</u> ๆ มีความหมายดังต่อไปนี้.—

ช่องว่าง	แสดงว่า	ไม่มีฝนหรือยังไม่ได้รับรายงานประจำวัน
T	"	ฝนตกเล็กน้อยวัดได้ไม่ถึง ๐.๑ มม.
*	"	เป็นสถานีของกรมอุตุนิยมวิทยา

กองอุตุนิยมวิทยาอุทก กรมอุตุนิยมวิทยา
บางกะปิ กรุงเทพมหานคร

โทร. ๙๑๖๐๕๓, ๙๑๑๑๗๘

การคาดหมายลักษณะอากาศใน ๗ วันข้างหน้า

ทั้งแต่วันที่ ๗ – ๑๓ พฤษภาคม ๒๕๑๖

ลักษณะทั่วไป

ร่องความกดอากาศต่ำพาดผ่านแหลมมะลายู และคาดว่าจะปกคลุมตอนล่างของอ่าวไทยและภาคใต้ ในตอนปลายสัปดาห์

ภาคเหนือ ภาคตะวันออกเฉียงเหนือ ภาคกลาง ภาคตะวันออก อ่าวไทย ฝั่งตะวันออก	ตลอดสัปดาห์จะมีฝนหรือฝนฟ้าคะนอง เป็นแห่ง ๆ
อ่าวไทย ฝั่งตะวันตก	ตลอดสัปดาห์จะมีฝนหรือฝนฟ้าคะนองกระจาย แต่ในตอนล่างของอ่าวจะมีฝนหรือฝนฟ้าคะนอง เกือบทั่วไป
ภาคใต้ ฝั่งตะวันตก	ตลอดสัปดาห์จะมีฝนหรือฝนฟ้าคะนอง เกือบทั่วไป
กรุงเทพมหานคร	ตลอดสัปดาห์จะมีฝนหรือฝนฟ้าคะนองกระจายส่วนมากในระหว่างบ่ายถึงค่ำ

กรมอุตุนิยมวิทยา

๗ พ.ค.๒๖

Weather outlook for the period 7 - 13 May 1973

General Situation

A trough of low pressure extends across Malaya peninsula and is expected to dominate the lower portion of the Gulf of Thailand and the southern part during the last period of the week.

Northern Part: Northeastern Part: Central Part: Eastern Part: Gulf of Thailand, East Coast:	Throughout the week, widely scattered showers or thundershowers.
Gulf of Thailand, West Coast:	Thoughout the week, scattered showers or thundershowers but almost widespread showers or thundershowers in the lower portion of the Gulf
Southern Thailand, West Coast:	Thoughout the week, almost widespread showers or thundershowers.
Bangkok Metropolis:	Thoughout the week, scattered showers or thundershowers mostly in the afternoon and evening.

Meteorological Department

7 May 1973

สรุปลักษณะอากาศทั่วไปในรอบสัปดาห์

ตั้งแต่วันที่ ๓๐ เมษายน – ๖ พฤษภาคม ๒๕๑๖

๑. ในระหว่างสัปดาห์ปรากฏมีหย่อมความกดอากาศต่ำปกคลุมบริเวณทะเลอันดามัน และบริเวณความกดอากาศต่ำยังคงปกคลุมบริเวณประเทศไทยตอนบน โดยมีร่องความกดอากาศต่ำพาดผ่านอ่าวไทย

๒. ในระหว่างสัปดาห์ ปรากฏว่ามีฝนตกชุกหนาแน่นเกือบทั่วไปในบริเวณตอนบนของประเทศ โดยมีฝนตกหนักเป็นแห่ง ๆ และเมื่อวันที่ ๒ พฤษภาคม มีฝนตกหนักมากเป็นบางแห่งในภาคเหนือ สำหรับภาคใต้ในตอนต้นสัปดาห์มีฝนและฝนฟ้าคะนองกระจาย ส่วนตอนกลางและตอนปลายสัปดาห์มีฝนเล็กน้อยถึงปานกลางโดยมีฝนตกหนักเป็นบางแห่ง

๓. ในระหว่างสัปดาห์ รายงานอุณหภูมิสูงสุดในภาคต่าง ๆ ของประเทศไทยมีดังนี้.

ภาคเหนือ	๔๑.๕ °ซ ที่ อ.เมือง	จ.ตาก	เมื่อวันที่ ๓๐ เม.ย.
ภาคตะวันออกเฉียงเหนือ	๓๙.๒ °ซ ที่ อ.เมือง	จ.เลย	" ๓๐ "
ภาคกลาง	๓๙.๘ °ซ ที่ อ.เมือง	จ.กาญจนบุรี	" ๓๐ "
ภาคตะวันออก	๓๘.๒ °ซ ที่ อ.กบินทร์บุรี	จ.ปราจีนบุรี	" ๑ พ.ย.
ภาคใต้	๓๕.๗ °ซ ที่ อ.เมือง	จ.ชุมพร	" ๖ "

กรมอุตุนิยมวิทยา

๗ พ.ค.๑๖

General Situation

Period 30 April - 6 May 1973

1. During the week, low pressure area dominated Upper Thailand with a low pressure trough laying across the Gulf of Thailand and a low pressure cell in the vicinily of the Andaman Sea.

2. During the week, almost widespread copious rains occurred in Upper Thailand with isolated heavy rainfalls. On 2 May, isolated very heavy falls were reported in the northern part. While in the southern part, scattered rainshowers and thundershowers were experienced in the beginning period, and isolated light to moderate rains took place with isolated heavy falls in the middle and the weekend period.

3. During the week the highest temperatures in the various parts of Thailand as follows :-

Northern Part	41.5°C.at Tak	on	30 April
Northeastern Part	39.2°C.at Loei	"	30 "
Central Part	39.8°C.at Kanchanaburi	"	30 "
Eastern Part	38.2°C.at Kabin Buri	"	1 May
Southern Part	35.7°C.at Chumphon	"	6 "

Meteorological Department

7 May 1973

ข่าวอากาศเพื่อการเกษตรประจำสัปดาห์

เมื่อวันที่ ๓๐ เมษายน - ๖ พฤษภาคม มีลักษณะอากาศซึ่งพอสรุปได้ดังต่อไปนี้:-

ในระหว่างสัปดาห์มีหย่อมความกดอากาศต่ำปกคลุมบริเวณทะเลอันดามัน และบริเวณความกดอากาศต่ำยังคงปกคลุมบริเวณประเทศไทยตอนบน และปรากฏมีร่องความกดอากาศต่ำพาดผ่านอ่าวไทย

ในระหว่างสัปดาห์ ปรากฏว่ามีฝนชุกหนาแน่นเกือบทั่วไปในบริเวณตอนบนของประเทศ โดยมีฝนตกหนักเป็นแห่ง ๆ และเมื่อวันที่ ๒ พ.ค. มีฝนตกหนักมากเป็นบางแห่งในภาคเหนือ สำหรับภาคใต้ในตอนต้นสัปดาห์มีฝนและฝนฟ้าคะนองกระจาย ส่วนตอนกลางและตอนปลายสัปดาห์มีฝนเล็กน้อยถึงปาน - กลางโดยมีฝนตกหนักเป็นบางแห่ง.

ข้อควรทราบ

ในสัปดาห์นี้ บริเวณประเทศไทยตอนกลางและตอนบน จะมีฝนหรือฝนฟ้าคะนองเป็น - แห่ง ๆ กสิกรควรเตรียมดินเพื่อการเพาะปลูก สำหรับภาคใต้ตลอดสัปดาห์จะมีฝนหรือฝนฟ้าคะนองเกือบทั่วไป.

กองอากาศเกษตร กรมอุตุนิยมวิทยา

๗ พฤษภาคม ๒๕๑๖

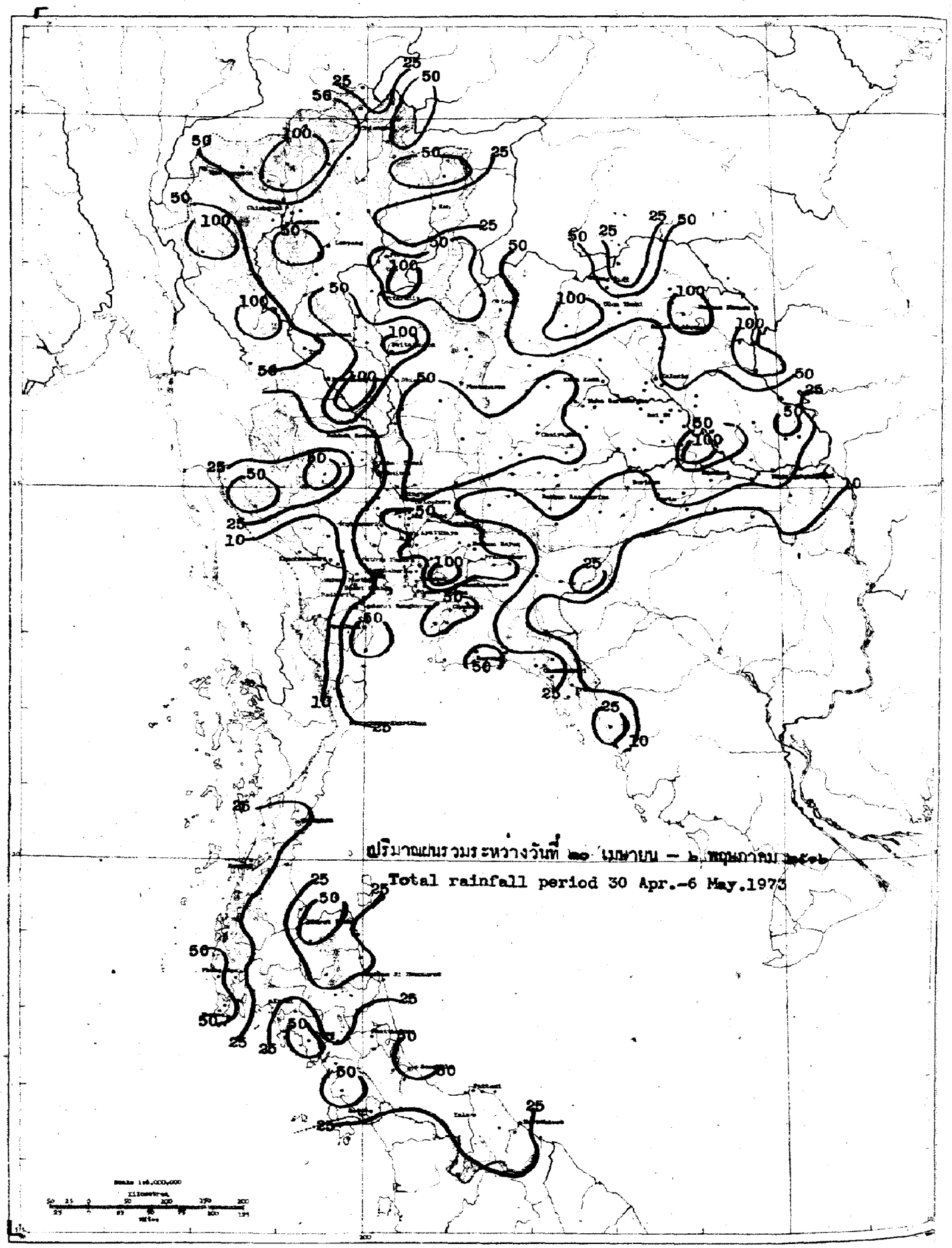
ปริมาณฝนรวมระหว่างวันที่ 30 เมษายน – 6 พฤษภาคม 1973
Total rainfall period 30 Apr.-6 May.1973

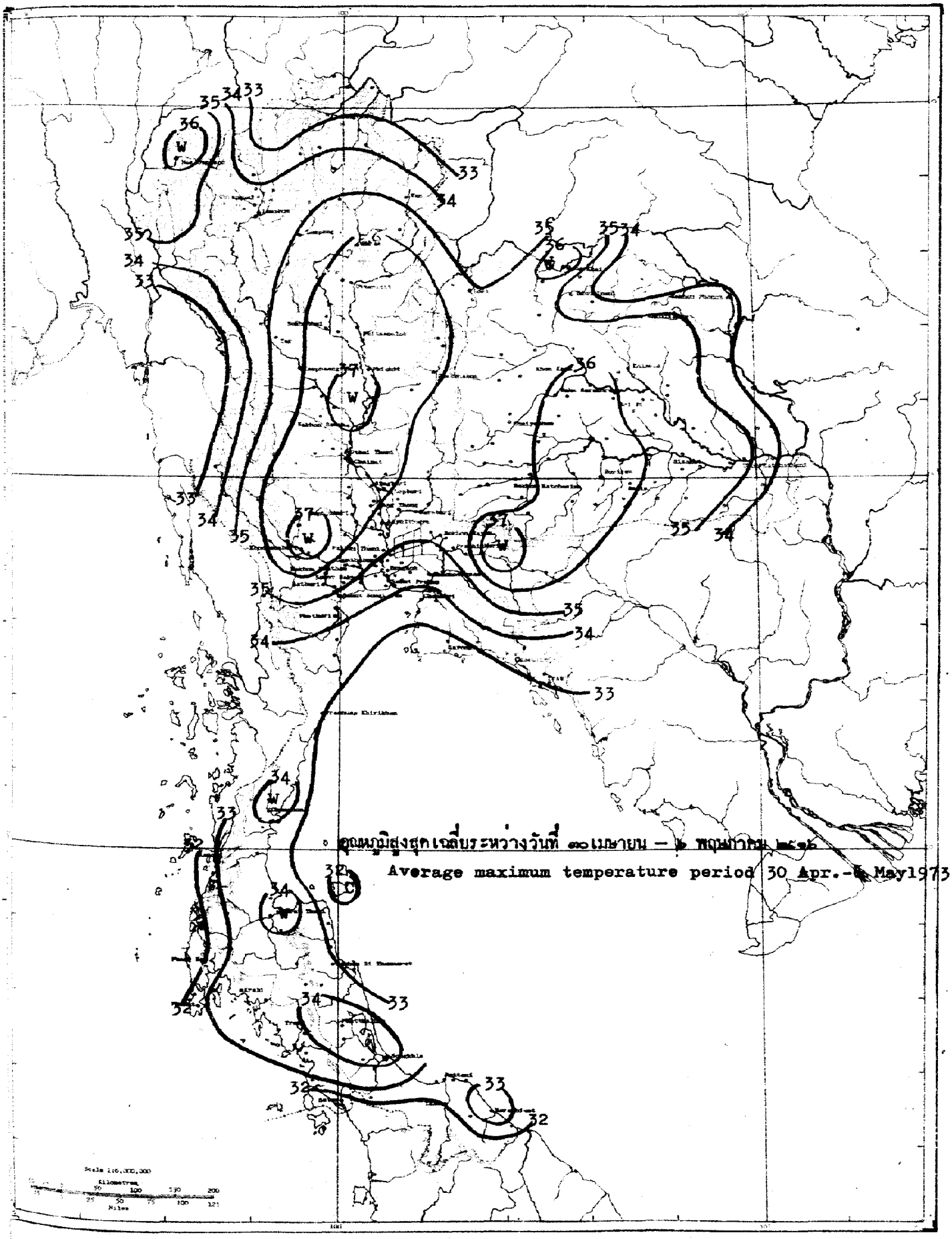

อุณหภูมิสูงสุดเฉลี่ยระหว่างวันที่ ๓๐ เมษายน – ๖ พฤษภาคม ๒๕๑๖

Average maximum temperature period 30 Apr.-6 May1973

สถานีฝน	Station	วันที่และจำนวนน้ำฝนเป็นมิลลิเมตร Date and amount of rainfall in millimetre							ฝนรวม มม. Total rainfall mm.	ฝนรวมตั้งแต่ 1 มกราคม Accumulative rainfall since 1 January	
		เมษายน April			พฤษภาคม May					ปริมาณ มม. Amount mm.	สูงต่ำกว่าปกติ Above or below Normal
		30	1	2	3	4	5	6			
ภาคเหนือ	**NORTHERN PART**										
1 เชียงราย	CHIANG RAI*	30.0	18.7	T		2.2	2.3		23.3	158.4	- 5.1
2 แม่สาย	Mae Sai						15.0		15.0	126.0	+ 24.2
3 เชียงแสน	Chiang Saen					17.2			17.2	129.1	- 4.4
4 เชียงของ	Chiang Khong	13.6		1.0	38.8				53.4	183.3	+ 58.7
5 แม่จัน	Mae Chan	9.3							9.3	80.3	- 72.7
6 แม่สรวย	Mae Suai	18.0	18.2	31.1		17.2	3.5		88.0	188.5	+ 64.3
7 เทิง	Thoeng	8.8	32.5			28.2			69.5	159.4	+ 6.0
8 เชียงคำ	Chiang Kham	5.8	23.4			8.7			37.9	177.1	+ 45.7
9 เวียงป่าเป้า	Wiang Pa Pao	32.3							32.3	50.9	- 27.6
10 พาน	Phan		27.4						27.4	132.5	+ 69.8
11 แม่ใจ	Mae Chai	4.3	5.9			9.7			19.9	44.2	-149.5
12 พะเยา	Phayao	2.9	0.3		9.2	5.5			17.9	51.2	- 56.9
13 จุน	Chun	80.0							80.0	162.4	- 22.7
14 แม่ฮ่องสอน	MAE HONG SON*		8.2	19.7	0.3	6.4	34.0	0.8	69.4	101.5	+ 12.2
15 ปาย	Pai								0.0	0.0	-104.1
16 ขุนยวม	Khun Yuam		27.5	5.0					32.5	50.5	- 13.6
17 แม่ลาน้อย	Mae La Noi								0.0	0.0	..
18 แม่สะเรียง	Mae Sariang*		3.4	0.6	37.7	9.3	34.3	24.8	110.1	130.9	+ 45.8
19 เชียงใหม่	CHIANG MAI*		0.5	47.0	T	7.7	9.2	4.0	65.4	156.3	+ 44.0
20 ฝาง	Fang								0.0	31.2	- 76.3
21 แม่อาย	Mae Ai								0.0	0.0	..
22 เชียงดาว	Chiang Dao		28.9	50.2			52.8		131.9	171.8	+ 61.8
23 แม่แตง	Mae Taeng	6.6	33.1	62.8			10.5		113.0	178.8	+102.5
24 แม่ริม	Mae Rim		2.6	16.1		11.2			29.9	87.9	+ 0.1
25 สันทราย	San Sai		2.1	19.6	1.3	12.4	50.9		86.3	118.7	+ 27.6
26 ดอยสะเก็ด	Doi Saket		5.0	14.2	2.4	4.2			25.8	65.5	- 17.9
27 สันกำแพง	San Kamphaeng								0.0	0.0	- 50.8
28 ฮางดง	Hang Dong					13.0			13.0	83.0	- 3.8
29 สารภี	Saraphi					30.5			30.5	35.8	..
30 สันป่าตอง	San Pa Tong			33.1			23.5		56.6	99.4	+ 13.1
31 จอมทอง	Chom Thong		6.0	3.5		8.0			17.5	102.9	+ 10.3
32 ฮอด	Hot	13.7	17.7			7.3	10.0		48.7	104.4	- 1.7
33 ลำพูน	LAMPHUN			9.8		36.5	2.0		48.3	147.2	+ 63.9
34 ป่าซาง	Pa Sang		2.2	5.8		9.1			17.1	97.4	+ 7.2
35 ลี้	Li	45.8	3.3	1.5		0.7	2.2		53.5	215.6	+ 90.0
36 ลำปาง	LAMPANG*	10.8	0.3	8.2		2.1	4.7	3.3	29.4	99.5	- 22.1
37 งาว	Ngao								0.0	0.0	-134.9
38 แจ้ห่ม	Chae Hom								0.0	81.1	+ 0.8
39 เกาะคา	Ko Kha			33.3		1.3	6.8		41.4	107.5	- 8.0
40 สบปราบ	Sop Prap	8.7		11.9			T		20.6	67.8	- 54.7

สถานีฝน	Station	วันที่และจำนวนน้ำฝนเป็นมิลลิเมตร Date and amount of rainfall in millimeters							ฝนรวม มม. Total rainfall mm.	ฝนรวมตั้งแต่ 1 มกราคม Accumulative rainfall since 1 January	
		เมษายน April			พฤษภาคม May					ปริมาณ มม. Amount mm.	สูงต่ำกว่าปกติ Above or below Normal
		30	1	2	3	4	5	6			
41 เถิน	Thoen			8.9		5.4	10.6		24.3	191.8	+ 98.7
42 แม่พริก	Mae Phrik			74.1			9.4		83.5	175.9	+ 82.5
43 แพร่	PHRAE*			10.0	T		T	11.0	21.0	131.5	+ 5.2
44 สอง	Song								0.0	208.5	+ 52.7
45 สูงเม่น	Sung Men								0.0	0.0	- 66.8
46 เด่นชัย	Den Chai			52.8					52.8	249.9	+ 123.5
47 น่าน	NAN*	2.6	3.8	T	0.5	11.5	4.0	0.7	23.1	139.0	- 53.9
48 ทุ่งช้าง	Thung Chang	37.9							37.9	74.5	- 85.7
49 เชียงกลาง	Chiang Klang								0.0	113.8	..
50 ท่าวังผา	Tha Wang Pha*	3.3	12.6	1.1					17.0	144.5	+ 15.1
51 ปัว	Pua			14.9	5.2	38.6	16.2		74.9	277.7	+ 159.6
52 สา	Sa						22.3		22.3	186.4	+ 21.6
53 นาน้อย	Na Noi				T		7.8		7.8	99.9	- 0.3
54 อุตรดิตถ์	UTTARADIT*		0.3	115.5		2.5	2.3	0.3	120.9	250.9	+ 95.8
55 ฟากท่า	Fak Tha		36.2	7.2	4.3	10.5			58.0	132.1	- 35.8
56 น้ำปาด	Nam Pat			2.5		19.0			21.5	146.7	+ 16.7
57 สนามบินอุตรดิตถ์	Uttaradit Airport*					T		0.3	0.3	80.6	- 81.0
58 ท่าปลา	Tha Pla			50.3					50.3	81.2	- 64.2
59 ลับแล	Laplae			46.0					46.0	158.3	+ 14.1
60 ตาก	TAK*		9.0	35.9	T	1.2	12.7	5.7	64.5	129.0	+ 13.2
61 เขื่อนภูมิพล	Bhumibol Dam*			101.6	T	1.0	11.0	12.9	126.5	250.3	+ 180.2
62 บ้านตาก	Ban Tak			8.2			21.3		29.5	29.5	- 56.2
63 แม่ระมาด	Mae Ramat								0.0	8.9	- 44.0
64 แม่สอด	Mae Sot*		1.2	0.3	0.3	2.4	55.9	26.1	86.0	112.7	+ 45.2
65 สุโขทัย	SUKHOTHAI			76.5					76.5	170.4	+ 76.0
66 ทุ่งเสลี่ยม	Thung Saliam			77.5	T				77.5	197.8	+ 77.7
67 สวรรคโลก	Sawankhalok								0.0	0.0	- 98.7
68 กงไกรลาศ	Kong Krailat			36.3		4.3			40.6	210.0	+ 93.7
69 บ้านด่านลานหอย	Ban Dan Lan Hoi								0.0	0.0	- 157.5
70 พิษณุโลก	PHITSANULOK*			107.6	0.3	1.4	T	1.6	110.9	217.4	+ 65.5
71 นครไทย	Nakhon Thai								0.0	0.0	- 167.1
72 พรหมพิราม	Phrom Phiram			64.3					64.3	75.3	- 23.2
73 วังทอง	Wang Thong				0.1	0.4			0.5	70.5	- 61.1
74 บางกระทุ่ม	Bang Krathum			41.1					41.1	166.9	+ 24.6
75 กำแพงเพชร	KAMPHAENG PHET			29.7					29.7	235.9	+ 145.5
76 พรานกระต่าย	Phan Kratai			51.6	2.4	34.4			88.4	169.2	+ 42.8
77 คลองขลุง	Khlong Khlung								0.0	143.3	+ 49.5
78 ขาณุวรลักษบุรี	Khanu Woralaksaburi			97.5		14.3	19.8		131.6	162.8	+ 12.8
79 พิจิตร	PHICHIT			17.2					17.2	129.8	- 7.4
80 สามง่าม	Sam Ngam			30.0					30.0	69.0	- 39.7
81 ตะพานหิน	Taphan Hin	0.2		31.2	13.7	14.9	0.2		60.2	131.6	+ 14.3

สถานีฝน	Station	วันที่และจำนวนน้ำฝนเป็นมิลลิเมตร Date and amount of rainfall in millimeters							ฝนรวม มม. Total rainfall mm.	ฝนรวมตั้งแต่ 1 มกราคม Accumulative rainfall since 1 January	
		เมษายน April		พฤษภาคม May						ปริมาณ มม. Amount mm.	สูงต่ำกว่าปกติ Above or below Normal
		30	1	2	3	4	5	6			
82 บางมูลนาค	Bang Mun Nak			7.8					7.8	45.8	-161.6
83 โพทะเล	Pho Thale								0.0	0.0	-132.3
84 เพชรบูรณ์	**PHETCHABUN***			7.6	10.2	7.0	6.8		25.3	134.1	- 60.9
85 หล่มเก่า	Lom Kao				20.0				20.0	128.1	- 14.4
86 หล่มสัก	Lom Sak*			6.1	1.0				7.1	97.6	- 65.3
87 ชนแดน	Chon Daen				8.5				8.5	173.8	+ 51.9
88 หนองไผ่	Nong Phai			31.2	53.4	4.2			88.8	253.2	+107.0
89 วิเชียรบุรี	Wichian Buri*		T	7.6	21.7	T	23.9	T	53.2	202.3	+ 36.3
ภาคตะวันออกเฉียงเหนือ	**NORTHEASTERN PART**										
1 เลย	**LOEI***	0.3	0.5	14.7	0.1	7.9	0.7	1.3	25.5	136.0	- 51.9
2 เชียงคาน	Chiang Khan		19.4	24.3		32.1	21.0		96.8	197.7	+ 22.7
3 ท่าลี่	Tha Li			11.2		24.7			35.9	66.3	- 52.4
4 ด่านซ้าย	Dan Sai			44.3		17.5	0.5		62.3	204.4	- 0.6
5 วังสพุง	Wang Saphung			3.7		52.3	5.1		61.1	114.2	- 82.4
6 หนองคาย	**NONG KHAI***		5.5	T	1.8	2.8	17.9		28.0	56.3	-189.8
7 ศรีเชียงใหม่	Si Chiang Mai					20.0	39.6		59.6	148.3	- 47.3
8 ท่าบ่อ	Tha Bo		1.7	0.2	0.5	7.7	2.5		12.6	64.9	- 97.8
9 โพนพิสัย	Phon Phisai								0.0	20.9	-130.3
10 บึงกาฬ	Bung Kan		17.0		9.9	16.4	25.7		69.0	141.9	- 38.7
11 เซกา	Seka		85.7						85.7	161.4	+ 80.7
12 อุดรธานี	**UDON THANI***	0.8		6.2	2.3	3.6	53.6		66.5	136.1	- 48.8
13 เพ็ญ	Phen						22.0		22.0	112.4	- 15.6
14 กุมภวาปี	Kumphawapi			2.1			27.7		29.8	40.7	- 86.0
15 หนองหาร	Nong Han				7.0	27.2	32.0		66.2	141.2	+ 50.2
16 หนองบัวลำภู	Nong Bua Lam Phu			47.8	27.3	24.5	49.7		149.3	194.0	+ 83.1
17 สกลนคร	**SAKON NAKHON***		0.2	T	9.5	19.8	53.6	T	83.1	173.5	- 20.9
18 วานรนิวาส	Wanon Niwat				30.4	31.1	35.0		96.5	114.8	- 70.5
19 สว่างแดนดิน	Sawang Daen Din				40.0	34.3	27.8		102.1	190.9	- 3.7
20 พรรณานิคม	Phanna Nikhom			26.5	38.1	31.2	22.4		118.2	159.8	- 21.3
21 นครพนม	**NAKHON PHANOM***		1.1	44.0	T	5.9	14.6	0.8	66.4	138.1	- 73.7
22 บ้านแพง	Ban Phaeng		20.8	7.4		60.4			88.6	214.1	- 25.9
23 ท่าอุเทน	Tha Uthen		20.3	1.8	1.1	19.2	17.6		60.0	159.1	+ 9.0
24 นาแก	Na Kae			2.7	54.6	29.2	38.6		125.1	253.0	+ 57.0
25 ธาตุพนม	That Phanom			30.2	14.6		30.8		75.6	98.6	-102.6
26 มุกดาหาร	Mukdahan*			10.8	35.1	54.4	3.6	14.5	118.4	227.1	+ 56.1
27 กาฬสินธุ์	**KALASIN**			47.5	11.8	9.7	7.6		76.6	104.5	- 38.5
28 ยางตลาด	Yang Talat			25.3	1.4	3.6	4.2		34.5	59.6	-120.9
29 สหัสขันธ์	Sahatsakhan			5.4	19.5	31.0			55.9	119.5	- 30.8
30 กุฉินารายณ์	Kuchinarai								0.0	59.6	- 73.2
31 กมลาไสย	Kamalasai			2.7	2.5	6.8			12.0	62.9	- 92.7
32 ร้อยเอ็ด	**ROI ET***			19.7	0.3	1.5	1.8	21.5	44.8	75.4	-107.4

สถานีตัน	Station	วันที่และจำนวนน้ำฝนเป็นมิลลิเมตร Date and amount of rainfall in millimeters							ฝนรวม มม. Total rainfall mm.	ฝนรวมตั้งแต่ 1 มกราคม Accumulative rainfall since 1 January	
		เมษายน April			พฤษภาคม May					ปริมาณ มม. Amount mm.	สูงต่ำกว่าปกติ Above or below Normal
		30	1	2	3	4	5	6			
33 โพนทอง	Phon Thong					11.0	8.7		19.7	19.7	-148.0
34 ธวัชบุรี	Thawatchaburi			27.2					27.2	27.2	-147.9
35 อาจสามารถ	At Samat			49.4					49.4	49.4	-117.1
36 เสลภูมิ	Selaphum								0.0	0.0	-161.3
37 จตุรพักตร์พิมาน	Chaturaphak Phiman			25.0					25.0	80.6	- 66.2
38 เกษตรวิสัย	Kaset Wisai			36.0					36.0	79.9	- 76.1
39 สุวรรณภูมิ	Suwannaphum			75.8	5.5	14.2	19.8		115.3	188.2	+ 15.1
40 มหาสารคาม	MAHA SARAKHAM			5.5	20.2	2.2	T		27.9	37.0	-149.6
41 เชียงยืน	Chiang Yun			6.2	13.4				19.6	37.5	-113.4
42 กันทรวิชัย	Kantharawichai			11.2			12.3		23.5	27.7	-130.9
43 โกสุมพิสัย	Kosum Phisai *		5.0	18.6	0.6	1.5			25.7	42.7	-134.1
44 บรบือ	Borabu								0.0	0.0	-227.4
45 วาปีปทุม	Wapi Pathum			63.2					63.2	168.8	+ 55.1
46 พยัคฆภูมิพิสัย	Phayakkhaphum Phisai			32.6					32.6	95.1	-103.4
47 ขอนแก่น	KHON KAEN *		T	12.3	2.5	T		1.4	16.2	35.6	-122.8
48 น้ำพอง	Nam Phong				3.5	17.5			21.0	36.3	- 68.2
49 ภูเวียง	Phu Wiang			2.8		10.4			13.2	19.3	-148.2
50 ชุมแพ	Chum Phae			4.6	19.3	47.5	1.5		72.9	96.5	- 46.4
51 มัญจาคีรี	Mancha Khiri				22.0				22.0	65.0	- 75.5
52 ชนบท	Chonnabot			7.3	4.1	19.0			30.4	34.7	-131.6
53 บ้านไผ่	Ban Phai				5.0	1.6			6.6	49.4	-114.7
54 พล	Phon		4.7	6.4	9.4				20.5	80.8	- 84.9
55 หนองสองห้อง	Nong Song Hong				5.5	10.0			15.5	38.8	-124.5
56 ชัยภูมิ	CHAIYAPHUM *	6.2	7.1	48.4		0.6	T	T	62.3	120.7	- 64.4
57 เกษตรสมบูรณ์	Kaset Sombun				7.2	19.8	5.4		32.4	38.2	- 82.6
58 ภูเขียว	Phu Khieo			12.7	2.1				14.8	53.6	- 86.2
59 กอนสวรรค์	Khon Sawan		11.3	28.3		13.2			52.8	84.1	- 70.0
60 จัตุรัส	Chatturat		6.3	45.1	T	T			51.4	130.7	- 99.5
61 บำเหน็จณรงค์	Bamnet Narong				9.2				9.2	126.6	-107.7
62 นครราชสีมา	NAKHON RATCHASIMA *	0.1	0.2	16.0	18.8	0.2	0.4	5.4	41.1	201.4	+ 5.9
63 บัวใหญ่	Bua Yai								0.0	65.5	-111.8
64 ธง	Khong			49.8	22.0	2.1			73.9	188.1	+ 42.0
65 ด่านขุนทด	Dan Khun Thot								0.0	35.0	-117.0
66 โนนไทย	Non Thai		10.6	7.1	10.9		19.1		47.7	75.7	- 86.6
67 โนนสูง	Non Sung		15.5		29.7				45.2	45.2	-135.5
68 พิมาย	Phimai		10.5						10.5	10.5	..
69 สีคิ้ว	Sikhiu			10.6					10.6	121.3	- 56.3
70 สูงเนิน	Sung Noen								0.0	91.4	-108.8
71 ปักธงชัย	Pak Thong Chai	0.5		5.1	21.2				26.8	82.1	- 86.9
72 โชคชัย	Chok Chai *			0.2	8.0	0.1			8.3	104.2	- 65.0
73 ครบุรี	Khon Buri								0.0	103.7	- 53.4

สถานีฝน	Station	วันที่และจำนวนน้ำฝนเป็นมิลลิเมตร Date and amount of rainfall in millimeters							ฝนรวม มม. Total rainfall mm.	ฝนรวมตั้งแต่ 1 มกราคม Accumulative rainfall since 1 January	
		เมษายน April				พฤษภาคม May				ปริมาณ มม. Amount mm.	สูงต่ำกว่าปกติ Above or below Normal
		30	1	2	3	4	5	6			
74 บุรีรัมย์	BURI RAM			20.5					20.5	106.2	- 60.4
75 พุทไธสง	Phutthaisong								0.0	0.0	-185.1
76 สตึก	Satuk		2.2	10.3	1.4		18.1		32.0	53.4	-115.5
77 ลำปลายมาศ	Lam Phai Mat				7.4	22.5			29.9	109.7	- 83.1
78 นางรอง	Nang Rong*	T				0.8			0.8	67.9	- 91.8
79 สุรินทร์	SURIN*		9.0	31.5				T	40.5	78.7	- 72.6
80 รัตนบุรี	Rattanaburi								0.0	14.2	-133.8
81 ท่าตูม	Tha Tum*	0.7		11.5		15.3			27.5	99.3	- 26.5
82 ศีขรภูมิ	Sikhoraphum								0.0	0.0	-147.6
83 ปราสาท	Prasat								0.0	29.5	-106.3
84 สังขะ	Sangkha						9.0		9.0	21.3	-100.3
85 ศรีสะเกษ	SI SA KET					5.8			5.8	10.5	-111.5
86 ราษีไศล	Rasi Salai			10.4	25.6				36.0	52.4	- 75.0
87 กันทรารมย์	Kanthararom				4.8				4.8	83.7	- 35.9
88 ขุขันธ์	Khukhan								0.0	28.9	-112.7
89 ขุนหาญ	Khun Han			10.3					10.3	22.1	-172.2
90 กันทรลักษ์	Kantharalak								0.0	87.7	- 60.0
91 อุบลราชธานี	UBON RATCHATHANI*	0.4		0.8	17.1	4.1	0.8	3.4	26.6	87.6	- 94.3
92 เขมราฐ	Khemarat				6.2	2.2			8.4	87.3	- 67.6
93 อำนาจเจริญ	Amnat Charoen			3.5	5.8	15.0			24.3	68.8	-120.0
94 ยโสธร	Yasothon			21.1	2.0	20.6			43.7	121.9	- 44.0
95 ตระการพืชผล	Trakan Phutphon				64.8		6.1		70.9	107.6	- 30.1
96 มหาชนะชัย	Maha Chana Chai	6.2		34.3	24.5	4.1			69.1	100.0	- 66.7
97 เขื่องใน	Khuang Nai								0.0	0.0	-132.3
98 โขงเจียม	Khong Chiam			15.1	14.5		6.1		35.7	78.8	- 79.3
99 เดชอุดม	Det Udom			1.8		0.8			2.6	63.5	-101.2
100 บุณฑริก	Buntharik								0.0	0.0	-129.3
ภาคกลาง	**CENTRAL PART**										
1 นครสวรรค์	NAKHON SAWAN*		T	6.7		T	1.7		8.4	144.4	- 29.5
2 บรรพตพิสัย	Banphot Phisai			11.1					11.1	29.5	- 87.9
3 ชุมแสง	Chumsaeng								0.0	19.8	-142.3
4 หนองบัว	Nong Bua								0.0	36.2	-139.3
5 ลาดยาว	Lat Yao			78.5		7.4			85.9	120.2	+ 5.5
6 ท่าตะโก	Tha Tako	32.0		18.5	20.0		11.2		81.7	81.7	- 86.4
7 พยุหคีรี	Phayuha Khiri	45.0							45.0	45.0	-68.4
8 ตากฟ้า	Takhli						5.4		5.4	13.8	-138.6
9 อุทัยธานี	UTHAI THANI			23.1					23.1	51.9	- 92.3
10 สว่างอารมณ์	Sawang Arom			19.8					19.8	45.1	- 91.2
11 บ้านไร่	Ban Rai			40.0	6.0	12.0			58.0	133.5	- 3.8
12 ทัพทัน	Thap than	4.9		4.0			10.1		19.0	52.8	-121.5
13 หนองฉาง	Nong Chang					14.5			14.5	54.8	-107.6

สถานีฝน	Station	วันที่และจำนวนน้ำฝนเป็นมิลลิเมตร Date and amount of rainfall in millimeters							ฝนรวม มม. Total rainfall mm.	ฝนรวมตั้งแต่ 1 มกราคม Accumulative rainfall since 1 January	
		เมษายน April				พฤษภาคม May				ปริมาณ มม. Amount mm.	สูงต่ำกว่าปกติ Above or below Normal
		30	1	2	3	4	5	6			
14 หนองขาหย่าง	Nong Khayang		8.2						8.2	11.3	-113.9
15 **ชัยนาท**	**CHAI NAT**		15.0		11.8		24.4		51.2	62.7	- 63.7
16 มโนรมย์	Manorom				7.3				7.3	53.8	- 93.6
17 วัดสิงห์	Wat Sing			3.5	4.4		3.1		11.0	28.2	-136.2
18 หันคา	Hankha								0.0	0.0	-131.6
19 **สิงห์บุรี**	**SING BURI**		16.9		4.1	2.6	8.8		32.4	67.5	- 56.8
20 อินทร์บุรี	In Buri								0.0	0.0	-148.2
21 บางระจัน	Bang Rachan		23.4	19.8	13.8		31.5		88.5	103.4	- 49.7
22 พรหมบุรี	Phrom Buri		20.5		8.0				28.5	28.5	-110.4
23 **ลพบุรี**	**LOP BURI***		0.1	2.4	10.3	0.2			13.0	59.2	-139.3
24 บ้านหมี่	Ban Mi				12.5				12.5	144.7	- 11.3
25 บัวชุม	Bua Chum*	2.7		8.8	4.4	0.4			16.3	134.8	- 99.5
26 ชัยบาดาล	Chai Badan			35.4	7.8				43.2	238.5	+ 59.5
27 พัฒนานิคม	Phatthana Nikhom								0.0	47.7	-180.0
28 โคกสำโรง	Khok Samrong		42.7	1.7	40.0				84.4	137.2	- 7.3
29 ท่าวุ้ง	Tha Wung		18.7		4.3	8.7			31.7	33.9	-110.0
30 **สุพรรณบุรี**	**SUPHAN BURI***	0.6			18.4	T	6.4	29.0	54.4	114.8	- 47.2
31 เดิมบางนางบวช	Doembang Nangbuat				11.5				11.5	29.7	-106.7
32 สามชุก	Sam Chuk				34.1				34.1	34.1	- 87.0
33 ดอนเจดีย์	Don Chedi								0.0	4.1	-103.1
34 ศรีประจันต์	Si Prachan								0.0	0.0	-117.7
35 อู่ทอง	U Thong			2.4			13.3		15.7	40.0	-101.1
36 บางปลาม้า	Bang Pa Ma	30.8			4.3	1.1			36.2	47.1	- 51.8
37 สองพี่น้อง	Song Phi Nong								0.0	0.0	-100.1
38 **อ่างทอง**	**ANG THONG**			16.5	12.8	30.5			59.8	168.7	+ 0.7
39 โพธิ์ทอง	Pho Thong				16.1	7.1			23.2	46.2	-111.6
40 ไชโย	Chaiyo								0.0	0.0	-103.3
41 วิเศษชัยชาญ	Wiset Chai Chan				19.3	14.8			34.1	58.5	-137.4
42 ป่าโมก	Pa Mok				36.3	1.8			38.1	84.1	- 53.2
43 **สระบุรี**	**SARABURI**		22.2		10.4	1.1			33.7	104.9	- 50.1
44 พระพุทธบาท	Phra Phutthabat								0.0	0.0	..
45 บ้านหมอ	Ban Mo		6.9						6.9	26.5	- 58.0
46 เสาไห้	Sao Hai		5.2			4.6			9.8	28.0	-155.3
47 แก่งคอย	Kaeng Khio		9.7	2.6					12.3	71.7	- 57.4
48 หนองแค	Nong Khae		18.4	3.9	3.4				25.7	132.3	- 65.7
49 **พระนครศรีอยุธยา**	**PHRA NAKHON SI AYUTTHAYA**	22.9							22.9	104.2	- 5.3
50 ท่าเรือ	Tha Rua	T	19.8	3.7	6.8	1.2			31.5	86.6	- 76.9
51 ผักไห่	Phak Hai	10.5		12.5	34.5	5.0	1.5		64.0	159.3	- 19.6
52 บางบาล	Bang Ban	4.5	T	16.2	16.7	1.2			38.6	44.9	-108.8
53 เสนา	Sena				27.3				27.3	27.3	-120.8
54 บางไทร	Bang Sai	10.2							10.2	76.6	- 44.3

สถานีฝน	Station	วันที่และจำนวนน้ำฝนเป็นมิลลิเมตร Date and amount of rainfall in millimeters							ฝนรวม มม. Total rainfall mm.	ฝนรวมตั้งแต่ 1 มกราคม Accumulative rainfall since 1 January	
		เมษายน April			พฤษภาคม May					ปริมาณ มม. Amount mm.	สูงต่ำกว่าปกติ Above or below Normal
		30	1	2	3	4	5	6			
55 บางปะอิน	Bang Pa-in				47.0				47.0	91.7	- 24.7
56 ปทุมธานี	PATHUM THANI		7.4	11.9	5.4	35.6			60.3	61.7	- 85.2
57 หนองเสือ	Nong Sua			3.1			1.1		4.2	128.6	- 46.7
58 ธัญบุรี	Thanyaburi			3.4	27.3		0.8		31.5	77.5	- 90.1
59 รังสิต	Rangsit	2.3		4.6	39.1				46.0	89.8	- 85.1
60 ลำลูกกา	Lam Luk Ka								0.0	0.0	-144.1
61 นนทบุรี	NONTHABURI				28.6				28.6	94.4	+ 4.7
62 บางบัวทอง	Bang Bua Thong	T	T	28.0	1.2	50.3			79.5	112.3	- 18.2
63 ธนบุรี	THON BURI								0.0	0.0	-119.4
64 ตลิ่งชัน	Taling Chan								0.0	0.0	-175.2
65 บางขุนเทียน	Bang Khun Thian								0.0	0.0	-152.9
66 ราษฎร์บูรณะ	Rat Burana								0.0	0.0	-130.9
67 พระนคร	PHRA NAKHON*		9.4	8.1		0.1	1.5	2.1	21.2	129.4	- 35.1
68 สนามบินดอนเมือง	Don Muang Airport*			0.7	5.8	T	T	T	6.5	41.1	-115.7
69 บางเขน	Bang Khen			2.6	6.9	1.3	7.3		18.1	47.8	-119.4
70 มีนบุรี	Min Buri			2.9	2.8	59.6	82.9		148.2	182.1	+ 19.0
71 ลาดกระบัง	Lat Krabang								0.0	0.0	-154.8
72 ศูนย์วิจัยบางนา	Bangk Na*			3.4		T		2.0	5.4	69.8	..
73 กาญจนบุรี	KANCHANABURI*	1.4	1.1	5.7	2.1	T			10.3	73.9	- 95.6
74 สังขละบุรี	Sangkhla Buri								0.0	0.0	
75 เหมืองปิล็อก	Pilok								0.0	46.9	
76 ทองผาภูมิ	Thong Pha Phum*		46.1	28.2	9.0	T			93.3	191.4	
77 ศรีสวัสดิ์	Si Sawat								0.0	0.0	
78 ไทรโยค	Sai Yok								0.0	0.0	
79 พนมทวน	Phanom Thuan								0.0	0.0	
80 ท่าม่วง	Tha Muang		19.1		8.5				27.6	54.7	
81 นครปฐม	NAKHON PATHOM	T		7.7	1.7	T			9.4	9.4	-177.0
82 บางเลน	Bang Len				36.0				36.0	36.0	
83 นครชัยศรี	Nakhon Chaisi	9.2	0.3	18.7	5.1		0.7		34.0	42.8	
84 ราชบุรี	RATCHABURI		10.8		5.9				16.7	16.7	-110.5
85 บ้านโป่ง	Ban Pong								0.0	12.0	
86 โพธาราม	Photharam		0.6						0.6	0.6	
87 ดำเนินสะดวก	Damnoen Saduak								0.0	15.1	
88 ปากท่อ	Pak Tho			0.9	38.6	3.7			43.2	130.4	
89 สมุทรสงคราม	SAMUT SONGKHRAM		9.8		19.4	8.7			37.9	90.5	- 49.6
90 บางคนที	Bang Khonthi		3.1						3.1	15.4	
91 อัมพวา	Amphawa		4.9		10.9				15.8	34.6	
92 สมุทรสาคร	SAMUT SAKHON		13.4		0.9				14.3	94.6	-112.6
93 กระทุ่มแบน	Kratum Baen								0.0	0.0	
94 สมุทรปราการ	SAMUT PRAKAN			23.0					23.0	107.0	- 78.6
95 บางพลี	Bang Phli								0.0	49.4	

สถานีฝน	Station	วันที่และจำนวนน้ำฝนเป็นมิลลิเมตร Date and amount of rainfall in millimeters							ฝนรวม มม. Total rainfall mm.	ฝนรวมตั้งแต่ 1 มกราคม Accumulative rainfall since 1 January	
		เมษายน April				พฤษภาคม May				ปริมาณ มม. Amount mm.	สูงต่ำกว่าปกติ Above or below Normal
		30	1	2	3	4	5	6			
ภาคตะวันออก	**EASTERN PART**										
1 นครนายก	NAKHON NAYOK		19.8	40.6	4.6	6.4			71.4	206.4	- 22.2
2 บ้านนา	Ban Na		50.8	25.8		0.6			77.2	109.8	
3 ปากพลี	Pak Phli		6.8	7.9	3.9	25.8			44.2	195.2	
4 องครักษ์	Ongkharak		8.8	65.4		9.2			78.4	335.9	
5 ปราจีนบุรี	PRACHIN BURI *		2.0	8.3	22.1	22.5	0.4	T	55.3	266.2	+ 0.1
6 ประจันตคาม	Prachantakham								0.0	20.0	
7 บ้านสร้าง	Ban Sang	2.6	7.7	24.5	18.2	4.6	15.7		73.3	175.8	
8 ศรีมหาโพธิ	Si Maha Phot	1.6	1.0	7.1	67.3	0.4			77.4	171.0	
9 กบินทร์บุรี	Kabin Buri*			4.4	27.0	0.6			32.0	92.1	
10 สระแก้ว	Sa Kaeo			7.0		8.0			15.0	213.6	
11 วัฒนานคร	Watthana Nakhon			2.1		10.4			12.5	74.8	
12 อรัญประเทศ	Aranyaprathet *	5.1	T	6.9	0.3	1.4	3.1	8.9	25.7	79.7	-145.4
13 ฉะเชิงเทรา	CHACHOENGSAO		11.1	32.5					43.6	133.0	- 64.1
14 บ้านโพธิ์	Ban Pho		6.8	27.9	1.4				36.1	259.4	
15 ชลบุรี	CHON BURI *	9.8	2.0	36.7		0.1		25.8	74.4	130.5	- 52.7
16 พานทอง	Phan Thong		2.5	40.4	2.3				45.2	145.7	
17 บ้านบึง	Ban Bung			46.0	8.3				54.3	153.9	
18 เกาะสีชัง	Ko Sichang *	T	T	7.5	50.7			0.9	59.1	96.7	- 41.2
19 ศรีราชา	Si Racha	11.4		13.4	1.4			2.5	28.7	88.0	
20 สัตหีบ	Sattahip *	T	16.1	2.9	9.1	T			28.1	139.5	-133.2
21 ระยอง	RAYONG	9.0	4.8	31.1		51.5			96.5	242.8	+ 53.2
22 บ้านค่าย	Ban Khai	16.1	1.8	8.8	1.1	2.5			30.3	165.0	
23 แกลง	Klaeng		2.4	14.5		2.5			19.4	141.6	
24 จันทบุรี	CHANTHABURI *	3.8	1.0	38.6		72.9		2.0	118.3	241.2	- 54.5
25 ท่าใหม่	Tha Mai		5.9	21.6					27.5	128.0	
26 มะขาม	Makham			22.6					22.6	46.8	
27 ตราด	TRAT		2.9						2.9	230.5	-244.5
28 เขาสมิง	Khao Saming		3.5						3.5	156.5	
29 แหลมงอบ	Laem Ngop	4.8		10.5					15.3	159.4	
30 คลองใหญ่	Khlong Yai *	9.4	2.6	19.0		1.5	1.0	5.0	38.5	267.3	-159.3
ภาคใต้	**SOUTHERN PART**										
1 เพชรบุรี	PHETCHABURI		4.5	6.4	29.2	11.5			51.6	100.0	+ 29.7
2 บ้านแหลม	Ban Laem		4.2		27.3	15.2			46.7	84.5	
3 บ้านลาด	Ban Lat		16.5		10.2	50.6			77.3	152.3	
4 ท่ายาง	Tha Yang			2.6	14.0	11.5	19.8		47.9	80.1	
5 ชะอำ	Cha-am		26.5		2.9	4.6			34.0	63.4	
6 ประจวบคีรีขันธ์	PRACHUAP KHIRI KHAN *		24.7	4.5	1.1		T		30.3	100.5	-151.8
7 หัวหิน	Hua Hin *		25.1	30.7	0.1	5.9		8.0	69.8	98.2	- 36.6
8 ปราณบุรี	Pran Buri		17.1	9.0	9.3				35.4	105.0	
9 ชุมพร	CHUMPHON *	T	5.9	1.1				29.2	36.2	185.1	-199.6

สถานีฝน	Station	วันที่และจำนวนน้ำฝนเป็นมิลลิเมตร Date and amount of rainfall in millimeters							ฝนรวม มม. Total rainfall mm.	ฝนรวมตั้งแต่ 1 มกราคม Accumulative rainfall since 1 January	
		เมษายน April			พฤษภาคม May					ปริมาณ มม. Amount mm.	สูงต่ำกว่าปกติ Above or below Normal
		30	1	2	3	4	5	6			
10 ท่าแซะ	Tha Sae								0.0	169.0	
11 สวี	Sawi		6.4				8.7		15.1	69.0	
12 หลังสวน	Lang Suan								0.0	138.3	
13 สุราษฎร์ธานี	SURAT THANI*	7.6	17.3	28.6	T		0.8	0.2	54.5	76.0	-115.9
14 ไชยา	Chaiya						3.5		3.5	46.9	
15 เกาะสมุย	Ko Samui*	6.9		0.6			17.6	0.5	25.6	469.5	
16 พุนพิน	Phunphin	3.1	0.8	5.8			28.3		38.0	55.7	
17 ท่าฉาง	Tha Chang	11.3	28.3				9.5		49.1	87.0	
18 กาญจนดิษฐ์	Kanchanadit								0.0	0.0	
19 บ้านนาสาร	Ban Na San	70.8							70.8	70.8	
20 นครศรีธรรมราช	NAKHON SI THAMMARAT*	16.9	4.1	T	7.5		4.6	T	33.1	232.5	-200.3
21 สิชล	Sichon		16.2						16.2	152.6	
22 ท่าศาลา	Tha Sala								0.0	149.5	
23 ฉวาง	Chawang	23.7				6.3			30.0	88.7	
24 ทุ่งสง	Thung Song		2.7						2.7	56.1	
25 ร่อนพิบูลย์	Ron Phibun								0.0	157.3	
26 ปากพนัง	Pak Phanang								0.0	294.9	
27 พัทลุง	PHATTHALUNG	7.2		18.1					25.3	112.1	-346.2
28 ควนขนุน	Khuan Khanun	28.4	3.1						31.5	134.3	
29 ปากพยูน	Pak Phayun	5.7					13.3		19.0	57.9	
30 เขาชัยสน	Khao Chaison	4.0	4.6						8.6	159.5	
31 สงขลา	SONGKHLA*	76.5		0.2		3.1	9.5	1.5	90.8	305.6	+ 9.1
32 รัตภูมิ	Rattaphum	11.3							11.3	201.4	
33 หาดใหญ่	Hat Yai	0.4							0.4	116.6	
34 สะเดา	Sadao								0.0	184.8	
35 ปัตตานี	PATTANI*	24.6	1.0		T			6.1	31.7	292.2	+131.5
36 หนองจิก	Nong Chik								0.0	235.7	
37 ยะหริ่ง	Yaring								0.0	145.2	
38 มายอ	Mayo								0.0	217.4	
39 โคกโพธิ์	Khok Pho								0.0	40.9	
40 ปะนาเระ	Panare								0.0	99.6	
41 ยะลา	YALA	25.6	11.4						37.0	342.7	
42 ยะหา	Yaha								0.0	220.5	
43 รามัน	Raman	29.8							29.8	379.1	
44 บันนังสตา	Bannang Satar	33.1	1.4						34.5	369.0	
45 เบตง	Betong								0.0	334.7	
46 นราธิวาส	NARATHIWAT*	6.3				14.9	5.4	19.2	45.8	425.7	- 49.9
47 ยี่งอ	Yi-ngo		19.7						19.7	284.9	
48 ระแงะ	Rangae								0.0	14.0	
49 ตากใบ	Tak Bai								0.0	194.8	
50 สุไหงโกลก	Sungai Kolok	19.3			18.9				38.2	387.1	

สถานีฝน	Station	วันที่และจำนวนน้ำฝนเป็นมิลลิเมตร Date and amount of rainfall in millimeters							ฝนรวม มม. Total rainfall mm.	ฝนรวมตั้งแต่ 1 มกราคม Accumulative rainfall since 1 January	
		เมษายน April				พฤษภาคม May				ปริมาณ มม. Amount mm.	สูงต่ำกว่าปกติ Above or below Normal
		30	1	2	3	4	5	6			
51 ระนอง	RANONG*	50.2	10.7		4.1	1.1	11.6		77.7	190.3	-126.6
52 กระบุรี	Kra Buri								0.0	16.2	
53 พังงา	PHANGNGA	19.0							19.0	332.2	-132.5
54 ตะกั่วป่า	Takua Pa	40.6					1.5		42.1	379.6	
55 กะปง	Kapong	31.8			10.4		6.5		48.7	485.3	
56 ท้ายเหมือง	Thai Muang	29.2	3.7		53.8				86.7	378.2	
57 ตะกั่วทุ่ง	Takua Thung	17.7					6.9		24.6	467.8	
58 ทับปุด	Thap Put	11.5							11.5	326.9	
59 ภูเก็ต	PHUKET*	9.2	50.4			11.6	2.0		73.2	269.5	- 29.4
60 สนามบินภูเก็ต	Phuker Airport*	63.7	7.4				T		71.1	482.7	+100.8
61 กระบี่	KRABI		17.0						17.0	262.5	
62 อ่าวลึก	Ao Luk	39.5				T			39.5	348.0	
63 คลองท่อม	Khlong Tom	15.7	2.5			14.1	14.8		47.1	340.8	
64 ตรัง	TRANG								0.0	0.0	
65 สนามบินตรัง	Trang Airport*	1.8	18.0				T	2.4	22.2	262.5	- 81.8
66 สิเกา	Sikao	4.3	7.1			32.5	19.8		63.7	302.9	
67 ย่านตาขาว	Yan Ta Khao					52.1			52.1	200.4	
68 ปะเหลียน	Palian	10.4	16.3						26.7	272.4	
69 สตูล	SATUN	2.6							2.6	127.0	-347.7
70 ทุ่งหว้า	Thung Wa	45.0	10.2						55.2	238.7	

อุณหภูมิสูงสุดและต่ำสุดประจำวันที่ ๓๐ เมษายน – ๖ พฤษภาคม ๒๕๑๖

Daily Max. and Min. Temperature 30 April – 6 March 1973

สถานี	Station	อุณหภูมิสูงสุดและต่ำสุดเป็นองศา ซ. Max. and Min. Temperature in degree C.							เฉลี่ยสูงสุดต่ำสุด Average Max. Min.	เฉลี่ยในสัปดาห์ Weekly Mean	ค่าปกติประจำเดือน Monthly Normal
		30	1	2	3	4	5	6			
ภาคเหนือ	**NORTHERN PART**										
1 เชียงราย	CHIANG RAI	37.5 23.7	35.2 22.2	31.8 21.8	33.0 22.0	30.5 23.8	30.5 22.5	33.8 23.0	33.2 22.7	28.0	27.8
2 แม่ฮ่องสอน	MAE HONG SON	41.0 25.5	41.0 27.0	38.3 23.1	34.5 23.0	34.7 25.0	28.0 23.1	33.0 23.8	35.8 24.4	30.1	29.4
3 เชียงใหม่	CHIANG MAI	37.6 24.5	37.9 23.8	36.2 23.4	32.2 22.3	33.0 24.1	28.1 22.7	29.9 22.5	33.6 23.3	28.4	28.7
4 น่าน	NAN	27.5 24.1	38.0 24.4	34.5 22.6	35.5 24.5	32.7 25.0	29.6 23.4	31.4 24.2	34.2 24.0	29.1	29.3
5 ท่าวังผา	Tha Wang Pha	38.0 24.3	37.0 24.5	32.9 22.5	.. 23.9	.. ..	.. ..	.. ..	.. ..	..	..
6 ลำปาง	LAMPANG	38.8 25.6	38.2 23.8	37.9 25.1	31.8 23.4	35.7 24.7	31.2 23.5	30.7 24.2	34.8 24.3	29.6	29.3
7 แม่สะเรียง	Mae Sariang	40.4 25.8	41.0 25.3	38.0 23.0	35.7 23.9	33.8 23.0	26.3 22.3	27.0 21.9	34.6 23.6	29.1	29.5
8 แพร่	PHRAE	38.5 27.5	39.0 27.1	38.2 27.0	33.2 24.0	35.2 25.5	32.8 24.5	33.0 25.0	35.7 25.8	20.8	29.5
9 อุตรดิตถ์	UTTARADIT	40.0 27.6	40.7 26.6	39.0 27.0	33.7 22.5	35.0 25.2	33.4 24.4	29.8 24.0	35.9 25.3	30.6	30.2
10 สนามบินอุตรดิตถ์	Uttaradit Airport	39.4 26.4	39.8 27.2	39.2 28.2	32.4 ..	34.4 25.6	32.6 25.6	.. ..	36.4 26.6	31.5	..
11 ตาก	TAK	41.5 28.7	39.9 27.0	36.8 24.2	31.4 23.4	33.2 26.1	31.3 24.4	29.7 23.7	34.8 25.4	30.1	30.3
12 พิษณุโลก	PHITSANULOK	39.0 27.0	39.3 27.2	38.0 27.8	32.7 22.9	35.7 25.0	35.5 25.2	33.3 25.3	36.2 25.8	31.0	30.2
13 แม่สอด	Mae Sot	37.0 26.6	39.0 25.4	35.4 24.4	33.0 24.1	39.0 24.5	30.0 24.1	29.6 22.4	33.3 24.5	28.9	29.0
14 เพชรบูรณ์	PHETCHABUN	39.1 25.1	40.1 25.7	37.9 26.3	34.8 24.1	33.8 23.4	35.4 24.0	33.8 23.8	36.4 24.6	30.5	29.5
15 หล่มสัก	Lom Sak	39.0 23.8	39.3 25.6	36.5 25.2	33.8 24.2	34.0 23.8	31.7 23.6	.. 23.9	35.7 24.3	30.0	..
16 วิเชียรบุรี	Wichian Buri	36.0 24.3	37.0 23.9	34.9 26.2	34.4 24.7	34.4 23.5	34.4 24.1	.. 23.0	35.0 24.5	29.8	..
ภาคตะวันออกเฉียงเหนือ	**NORTHEASTERN PART**										
1 หนองคาย	NONG KHAI	38.1 26.5	38.4 26.5	36.2 25.0	34.8 25.5	33.5 24.7	33.4 23.9	34.1 23.9	35.5 25.1	30.3	28.8
2 เลย	LOEI	39.2 24.0	37.5 24.6	35.7 23.5	32.6 23.8	31.2 23.8	31.7 23.8	.. 24.2	34.6 24.0	29.3	28.4
3 อุดรธานี	UDON THANI	36.8 27.1	37.1 26.8	35.5 26.4	32.4 24.7	32.0 24.9	33.2 24.0	33.0 23.2	34.3 25.3	29.8	29.3
4 สกลนคร	SAKON NAKHON	37.3 26.3	37.3 26.4	35.9 26.0	35.0 24.6	32.0 24.4	31.4 23.5	33.0 23.0	34.6 24.9	30.0	28.8
5 นครพนม	NAKHON PHANOM	36.4 27.4	37.0 26.5	34.7 25.7	32.6 24.1	33.0 25.0	32.0 23.6	32.8 23.0	34.1 25.0	30.0	28.7
6 มุกดาหาร	Mukdahan	36.2 26.3	35.0 26.0	32.3 26.3	34.3 23.3	33.3 22.7	33.7 23.0	33.8 24.6	34.1 24.6	29.4	29.1
7 ขอนแก่น	KHON KAEN	38.3 26.5	38.6 26.5	34.8 26.7	34.0 24.0	34.6 24.5	34.8 25.0	36.1 24.6	35.9 25.4	30.6	29.7
8 โกสุมพิสัย	Kosum Phisai	38.4 26.6	37.0 26.5	36.1 26.7	34.3 23.5	34.5 24.9	34.7 24.8	.. 25.5	35.8 25.5	30.6	..
9 ร้อยเอ็ด	ROI ET	37.0 26.0	36.9 26.0	36.2 26.4	33.7 22.6	34.0 25.0	34.6 24.8	35.4 26.3	35.4 25.3	30.4	29.5
10 ชัยภูมิ	CHAIYAPHUM	37.8 26.2	36.4 25.8	34.3 26.2	32.4 23.9	33.0 24.6	35.0 24.6	35.1 25.2	34.8 25.2	30.0	29.4
11 อุบลราชธานี	UBON RATCHATHANI	36.1 26.3	36.7 26.6	36.6 27.0	36.1 25.0	35.0 23.8	34.9 24.7	31.3 25.8	35.2 25.6	30.4	..
12 สุรินทร์	SURIN	38.3 24.9	37.3 24.9	35.2 25.6	34.8 23.5	34.8 25.6	37.3 25.9	36.8 25.5	36.4 25.1	30.8	29.2
13 ท่าตูม	Tha Tum	36.8 25.2	36.6 25.5	36.7 25.7	35.0 23.8	34.9 25.3	35.2 24.7	.. 25.5	35.7 25.0	30.4	..
14 นางรอง	Nang Rong	36.8 24.6	37.3 25.2	35.6 25.3	34.8 24.3	35.2 25.5	35.9 24.9	.. 25.6	35.9 25.0	30.4	..

สถานี	Station	อุณหภูมิสูงสุดและต่ำสุดเป็นองศา ซ. Max. and Min. Temperature in degree C. 30	1	2	3	4	5	6	เฉลี่ยสูงสุด/ต่ำสุด Average Max. Min.	เฉลี่ยในสัปดาห์ Weekly Mean	ค่าปกติประจำเดือน Monthly Normal
15 นครราชสีมา	NAKHON RATCHASIMA	37.0 / 24.5	37.9 / 25.0	35.8 / 25.5	34.3 / 24.0	34.2 / 24.1	36.1 / 25.1	36.2 / 24.4	35.9 / 24.6	30.2	29.3
16 โชคชัย	Chok Chai	35.2 / 24.3	35.1 / 24.7	33.9 / 25.6	34.4 / 24.4	33.3 / 24.1	34.8 / 24.6	24.7	34.4 / 24.5	29.4	..
ภาคกลาง	**CENTRAL PART**										
1 นครสวรรค์	NAKHON SAWAN	39.2 / 27.8	38.3 / 27.4	37.1 / 27.8	33.4 / 24.7	36.1 / 25.0	36.8 / 25.3	35.8 / 25.7	36.7 / 26.2	31.4	30.4
2 ลพบุรี	LOP BURI	36.5 / 27.0	38.6 / 26.7	33.5 / 26.0	35.3 / 25.4	36.0 / 25.0	36.1 / 25.0	36.5 / 26.0	36.1 / 25.9	31.0	29.9
3 สุพรรณบุรี	SUPHAN BURI	38.9 / 26.3	37.9 / 25.2	33.3 / 26.7	35.3 / 25.2	34.3 / 24.7	35.3 / 25.2	35.2 / 23.7	35.5 / 25.3	30.4	30.3
4 กาญจนบุรี	KANCHANABURI	39.8 / 27.0	39.5 / 25.2	35.8 / 24.9	35.5 / 23.7	36.3 / 24.7	37.2 / 25.9	36.2 / 26.1	37.2 / 25.4	31.3	30.2
5 ทองผาภูมิ	Thong Pha Phum	39.7 / 25.1	39.1 / 24.1	36.7 / 24.6	30.1 / 23.9	32.1 / 23.6	33.5 / 23.6	33.6 / 24.3	35.0 / 24.2	29.6	..
6 สนามบินดอนเมือง	Dong Muang Airport	35.1 / 25.9	36.2 / 25.0	31.0 / 26.5	34.0 / 25.0	34.3 / 25.2	34.2 / 25.0	37.0 / 26.2	34.5 / 25.5	30.0	29.8
7 พระนคร	PHRA NAKHON	36.0 / 26.3	35.8 / 26.6	29.1 / 25.5	34.0 / 25.0	35.0 / 25.8	34.8 / 25.4	36.3 / 25.8	34.4 / 25.8	30.1	29.7
8 ศูนย์วิจัย ฯ บางนา	Bang Na	36.8 / 25.6	36.6 / 25.8	29.7 / 26.6	35.7 / 24.8	35.8 / 25.4	35.2 / 25.0	37.4 / 26.4	35.3 / 25.6	30.4	..
ภาคตะวันออก	**EASTERN PART**										
1 ปราจีนบุรี	PRACHIN BURI	36.1 / 25.6	36.5 / 26.0	32.4 / 25.6	34.4 / 24.7	33.9 / 24.2	35.4 / 24.4	35.8 / 26.1	34.9 / 25.2	30.1	29.5
2 กบินทร์บุรี	Kabin Buri	37.8 / 25.0	38.2 / 25.0	35.7 / 26.4	34.9 / 24.5	37.7 / 24.6	36.0 / 24.6	25.3	36.7 / 25.0	30.8	..
3 อรัญประเทศ	Aranyaprathet	36.5 / 24.5	37.5 / 25.2	36.4 / 25.5	36.1 / 24.3	33.0 / 25.0	36.7 / 24.0	35.9 / 25.2	36.0 / 24.8	30.4	29.5
4 ชลบุรี	CHON BURI	36.6 / 25.8	34.5 / 25.9	31.3 / 26.0	33.5 / 25.9	33.8 / 26.0	35.2 / 25.0	36.4 / 27.2	34.4 / 25.7	30.1	29.2
5 เกาะสีชัง	Ko Si Chang	34.0 / 28.7	33.5 / 27.8	30.8 / 27.5	33.0 / 24.6	32.0 / 24.4	32.4 / 26.9	33.5 / 28.9	32.7 / 27.0	29.8	29.5
6 สัตหีบ	Sattahip	34.0 / 26.0	31.1 / 27.5	31.3 / 25.4	32.5 / 24.2	32.4 / 24.2	32.9 / 25.5	34.2 / 25.5	32.6 / 25.4	29.0	29.9
7 ระยอง	RAYONG	33.5 / 27.1	32.2 / 27.2	31.7 / 27.2	33.6 / 24.1	34.4 / 25.5	34.0 / 24.5	26.6	33.2 / 26.0	29.1	..
8 จันทบุรี	CHANTHABURI	31.9 / 23.9	34.0 / 24.4	31.8 / 24.9	33.5 / 22.8	33.1 / 24.5	33.5 / 25.0	31.7 / 25.0	32.8 / 24.1	28.4	28.3
9 คลองใหญ่	Khlong Yai	34.0 / 24.3	34.1 / 25.4	32.6 / 24.9	32.3 / 25.5	30.7 / 24.7	32.8 / 25.1	32.1 / 25.7	32.6 / 24.2	28.4	28.1
ภาคใต้	**SOUTHERN PART**										
1 หัวหิน	Hua Hin	34.9 / 26.5	33.3 / 26.7	28.7 / 25.6	31.8 / 24.5	32.8 / 25.2	32.7 / 25.4	32.9 / 24.3	33.9 / 25.4	29.6	29.0
2 ประจวบคีรีขันธ์	PRACHUAP KHIRI KHAN	35.0 / 24.5	29.7 / 25.6	30.5 / 24.3	32.8 / 24.6	32.8 / 25.2	33.2 / 24.8	33.5 / 24.4	32.5 / 24.8	28.6	28.9
3 ชุมพร	CHUMPHON	33.4 / 23.2	31.5 / 24.6	34.0 / 23.7	33.8 / 23.7	35.0 / 23.6	35.1 / 24.4	35.7 / 23.5	34.1 / 23.8	29.0	28.2
4 สุราษฎร์ธานี	SURAT THANI	31.8 / 23.6	33.6 / 23.8	36.1 / 23.7	33.9 / 23.7	34.2 / 24.0	34.2 / 23.9	33.3 / 23.2	33.7 / 23.7	28.7	28.7
5 เกาะสมุย	Ko Samui	31.2 / 25.0	31.7 / 25.3	32.6 / 25.4	33.0 / 26.2	32.4 / 26.0	33.6 / 26.7	30.8 / 24.5	32.2 / 25.6	28.9	..
6 นครศรีธรรมราช	NAKHON SI THAMMARAT	31.1 / 24.3	33.7 / 24.2	33.4 / 23.2	33.7 / 24.0	33.4 / 25.8	34.0 / 24.4	33.2 / 24.0	33.2 / 24.0	28.6	28.6
7 สงขลา	SONGKHLA	32.7 / 24.8	33.1 / 23.5	33.4 / 23.5	34.5 / 25.5	33.8 / 24.0	34.3 / 25.5	34.0 / 24.0	33.7 / 24.4	29.0	28.8
8 ปัตตานี	PATTANI	30.3 / 23.7	32.9 / 23.8	31.8 / 23.8	33.8 / 24.6	32.2 / 24.4	34.1 / 24.0	31.5 / 24.1	32.4 / 24.0	28.2	28.8
9 นราธิวาส	NARATHIWAT	32.7 / 24.6	33.8 / 24.2	33.8 / 25.4	33.9 / 26.1	33.7 / 25.6	32.5 / 25.0	30.3 / 24.5	33.0 / 25.0	29.0	28.1
10 ระนอง	RANONG	32.3 / 22.3	32.7 / 22.7	33.1 / 22.6	33.7 / 22.9	32.1 / 22.3	33.8 / 22.7	34.6 / 21.9	33.2 / 22.5	27.8	27.6
11 ภูเก็ต	PHUKET	29.9 / 24.0	31.0 / 24.7	32.0 / 24.1	34.0 / 24.0	34.0 / 25.3	33.3 / 25.5	33.3 / 24.5	32.5 / 24.6	28.6	28.0
12 สนามบินภูเก็ต	Phuket Airport	28.6 / 23.0	29.0 / 23.8	31.7 / 23.7	33.2 / 24.7	32.8 / 24.7	32.2 / 25.0	33.0 / 24.6	31.5 / 24.2	27.8	27.8
13 สนามบินตรัง	Trang Airport	32.6 / 24.5	31.4 / 24.2	33.6 / 23.7	34.7 / 24.5	35.0 / 24.9	35.2 / 25.6	33.4 / 25.6	33.7 / 24.1	28.9	28.2

แก้ไขเพิ่มเติมรายงานอากาศประจำสัปดาห์ฉบับที่ ๑๗/๒๕๑๖ เนื่องจากได้รับรายงานภายหลัง

Correction in weekly weather report No. 17/1973 for late report rainfall data

สถานีฝน	Station	วันที่และจำนวนน้ำฝนเป็นมิลลิเมตร Date and amount of rainfall in millimeters เมษายน April 23	24	25	26	27	28	29	ฝนรวม มม. Total rainfall mm.	ฝนรวมตั้งแต่ 1 มกราคม Accumulative rainfall since 1 January ปริมาณ มม. Amount mm.	สูงต่ำกว่าปกติ Above or below Normal
ภาคเหนือ	NORTHERN PART										
23 แม่แตง	Mae Taeng							0.4	0.4	65.4	+ 11.6
26 ดอยสะเก็ด	Doi Saket							0.4	0.7	38.7	- 26.5
32 ฮอด	Hot							13.7	15.7	55.7	- 26.3
89 วิเชียรบุรี	Wichian Buri							6.9	21.3	149.1	+ 7.5
ภาคตะวันออกเฉียงเหนือ	NORTHEASTERN PART										
2 เชียงคาน	Chiang Khan							9.8	31.0	100.9	- 63.6
21 นครพนม	NAKHON PHANOM*							4.3	4.3	71.7	- 96.9
23 ท่าอุเทน	Tha Uthen							16.6	19.9	99.1	- 56.3
24 นาแก	Na Kae						30.2	10.6	75.7	127.9	- 27.7
25 ธาตุพนม	That Phanom							10.4	10.4	23.0	-133.4
38 เกษตรวิสัย	Kaset Wisai					38.0			43.9	64.6	- 47.0
58 ภูเขียว	Phu Khieo							24.8	38.8	38.8	- 74.1
64 คง	Khong						10.7		10.7	114.2	- 17.9
72 โชคชัย	Chok Chai*							1.1	14.7	95.9	- 31.3
78 นางรอง	Nang Rong*							3.9	6.6	61.7	- 73.8
81 ท่าตูม	Tha Tum*							4.7	47.6	71.8	- 26.5
89 ขุนหาญ	Khun Han							7.4	9.7	28.9	-125.1
96 มหาชนะชัย	Maha Chana Chai							4.3	18.0	30.9	- 93.8
99 เดชอุดม	Det Udom				21.5				37.5	60.9	- 69.1
ภาคกลาง	CENTRAL PART										
26 ชัยบาดาล	Chai Badan						4.5	13.6	40.6	195.3	+ 43.9
57 หนองเสือ	Nong Sua						8.2		8.2	124.4	- 20.5
58 ธัญบุรี	Thanyaburi							34.4	34.4	46.0	- 76.7
59 รังสิต	Rangsit							35.6	35.6	43.8	- 87.5
ภาคตะวันออก	EASTERN PART										
1 นครนายก	NAKHON NAYOK						22.4	46.8	72.8	135.6	- 65.4
3 ปากพลี	Pak Phli							4.0	15.3	154.0	
8 ศรีมหาโพธิ์	Si Maha Phot							0.8	43.0	93.6	
11 วัฒนานคร	Watthana Nakhon							1.5	2.8	62.3	
14 บานโพธิ์	Ban Pho					18.1		13.7	50.2	223.3	
16 พานทอง	Phan Thong					30.5	9.7		47.1	100.5	
17 บานบึง	Ban Bung							22.0	34.5	99.6	
22 บานคาย	Ban Khai							5.1	17.7	134.7	
23 แกลง	Klaeng							0.9	4.4	122.9	

สถานีฝน	Station	วันที่และจำนวนน้ำฝนเป็นมิลลิเมตร Date and amount of rainfall in millimeters							ฝนรวม มม. Total rainfall mm.	ฝนรวมตั้งแต่ 1 มกราคม Accumulative rainfall since 1 January	
		เมษายน April								ปริมาณ มม. Amount mm.	สูงเกินหรือต่ำปกติ Above or below Normal
		23	24	25	26	27	28	29			
24 จันทบุรี	CHANTHABURI							1.2	12.0	122.9	-118.6
27 ตราด	TRAT							7.1	41.1	153.0	
<u>ภาคใต้</u>	<u>SOUTHERN PART</u>										
14 ไชยา	Chaiya						2.3		2.3	43.4	
16 พุนพิน	Phunphin							1.9	6.9	17.7	
17 ท่าฉาง	Tha Chang						16.0		16.0	37.9	
21 สิชล	Sichon							18.3	18.3	136.4	
25 รอนพิบูลย์	Ron Phibun							0.5	18.7	157.3	
29 ปากพยูน	Pak Phayun						31.3		31.3	38.9	
30 เขาชัยสน	Khao Chaison						27.0		27.0	250.9	
33 หาดใหญ่	Hat Yai							20.4	20.4	116.2	
34 สะเดา	Sadao							58.4	58.4	184.8	
37 ยะหริ่ง	Yaring						39.5		39.5	145.2	
41 ยะลา	YALA							3.6	40.0	305.7	..
42 ยะหา	Yaha						5.5	53.5	59.0	220.5	
43 รามันห์	Raman							25.6	88.4	349.3	
44 บันนังสตาร์	Bannang Satar							21.8	124.7	334.5	
45 เบตง	Betong							3.9	110.5	334.7	
52 กระบุรี	Kra Buri						12.8		12.8	16.2	
54 ตะกั่วป่า	Takua Pa						6.4		51.4	337.9	
56 ทายุเหมือง	Thai Muang							5.8	70.9	291.5	
57 ตะกั่วทุ่ง	Takua Thung							8.4	45.8	443.2	
61 กระบี่	KRABI						25.4		81.0	245.5	
62 อ่าวลึก	Ao Luk						25.5		45.3	308.5	
63 คลองทอม	Khlong Tom						54.2	T	145.6	293.7	
66 สิเกา	Sikao					3.1	37.2		105.7	239.2	
69 สตูล	SATUN							15.6	61.2	124.4	-296.6

กรมอุตุนิยมวิทยา กระทรวงคมนาคม

รายงานอากาศประจำสัปดาห์ ระหว่างวันที่ ๗ – ๑๓ พฤษภาคม ๒๕๑๖

และ

การคาดหมายลักษณะอากาศ ระหว่างวันที่ ๑๔ – ๒๐ พฤษภาคม ๒๕๑๖

ฉบับที่ ๑๙/๒๕๑๖

นาวาเอก ดร. เจริญ เจริญรัชต์ภาคย์

อธิบดีกรมอุตุนิยมวิทยา

ATMOSP...
LIB...
N.O.
U. S. Dept. ...

METEOROLOGICAL DEPARTMENT

MINISTRY OF COMMUNICATIONS

BANGKOK, THAILAND

WEEKLY WEATHER REPORT

DURING THE PERIOD 7 – 13 MAY 1973

AND

WEATHER OUTLOOK

DURING 14 – 20 MAY 1973

No. 19/1973

Charoen Charoen-rajapark

Captain, R.T.N

Director — General

หมายเหตุ

๑. สถานีของกรมอุตุนิยมวิทยา (ที่มีเครื่องหมาย *) ทำการตรวจวัดจำนวนฝนตกเวลา ๐๗.๐๐ น.ทุก ๆ วัน โดยเจ้าหน้าที่ของกรมอุตุนิยมวิทยา ดังนั้น จำนวนฝนรายวันในรายงานเล่มนี้ หมายถึงปริมาณฝนรวมในช่วงเวลา ๒๔ ชม. ตั้งแต่เวลา ๐๗.๐๐ น.ของวันที่แจ้งไว้ในรายงานจนถึงเวลา ๐๗.๐๐ น.ของวันรุ่งขึ้น

๒. สถานีฝน (ที่ไม่มีเครื่องหมาย *) ตามอำเภอหรือจังหวัด ทำการตรวจวัดจำนวนฝนตกเวลา ๐๙.๐๐ น. ทุก ๆ วัน โดยเจ้าหน้าที่ที่อยู่ในอำเภอหรือจังหวัดที่ได้รับการแต่งตั้งจากกรมอุตุนิยมวิทยา ดังนั้น จำนวนฝนรายวัน หมายถึงปริมาณฝนรวมในช่วงเวลา ๒๔ ชม. ตั้งแต่เวลา ๐๙.๐๐ น.ของวันที่แจ้งไว้ในรายงานจนถึงเวลา ๐๙.๐๐ น.ของวันรุ่งขึ้น

๓. ข้อมูลฝนและอุณหภูมิ ที่พิมพ์ในรายงานประจำสัปดาห์เล่มนี้ เป็นผลการตรวจวัดฝนที่เจ้าหน้าที่ผู้ทำการตรวจรายงานส่งมายังกรมอุตุนิยมวิทยาทุก ๆ วัน ภายหลังการตรวจดังนี้.–

- สถานีของกรมอุตุนิยมวิทยา ส่งรายงานทางวิทยุสื่อสารและโทรเลข
- สถานีฝนตามอำเภอหรือจังหวัด ส่งรายงานทางโทรเลข

รายงานดังกล่าวนี้จะส่งมาถึงกรมอุตุนิยมวิทยาตั้งแต่เวลาประมาณ ๐๗.๐๐ น. จนถึงเวลา ๑๙.๐๐ น. ทุก ๆ วัน

๔. ข้อมูลต่าง ๆ เหล่านี้ได้ดำเนินการจัดพิมพ์จากรายงานที่ได้รับทางวิทยุสื่อสารและโทรเลข โดยยังไม่ได้ทำการตรวจสอบ เพื่อสนองความต้องการแก่ผู้ใช้อย่างรีบด่วน ดังนั้น ผู้ใช้จึงควรพิจารณาข้อมูลก่อนที่จะนำไปใช้ หากมีข้อสงสัยประการใด โปรดติดต่อสอบถามเจ้าหน้าที่แผนกสถิติฝน กองอุตุนิยมวิทยาอุทก

๕. สัญญลักษณ์ต่าง ๆ มีความหมายดังต่อไปนี้.–

ช่องว่าง	แสดงว่า	ไม่มีฝนหรือยังไม่ได้รับรายงานประจำวัน
T	"	ฝนตกเล็กน้อยวัดได้ไม่ถึง ๐.๑ มม.
*	"	เป็นสถานีของกรมอุตุนิยมวิทยา

กองอุตุนิยมวิทยาอุทก กรมอุตุนิยมวิทยา
บางกะปิ กรุงเทพมหานคร

โทร. ๙๑๖๐๕๓, ๙๑๐๑๑๘

การคาดหมายลักษณะอากาศใน ๗ วันข้างหน้า
ตั้งแต่วันที่ ๑๔ – ๒๐ พฤษภาคม ๒๕๑๖

ลักษณะทั่วไป

ร่องความกดอากาศต่ำซึ่งมีกำลังอ่อนจะพาดผ่านตอนบนของอ่าวไทยตรงขึ้นไปยังบริเวณทะเลอันดามันในมหาสมุทรอินเดีย

ภาคเหนือ ภาคตะวันออกเฉียงเหนือ ภาคกลาง ภาคตะวันออก อ่าวไทย ฝั่งตะวันออก	ตลอดสัปดาห์จะมีฝนหรือฝนฟ้าคะนองกระจาย และคาดว่าจะมีปริมาณมากขึ้นในระยะครึ่งหลังของสัปดาห์
อ่าวไทย ฝั่งตะวันตก	ตลอดสัปดาห์จะมีฝนหรือฝนฟ้าคะนองกระจาย ส่วนมากทางตอนบนของอ่าว
ภาคใต้ ฝั่งตะวันตก	ตลอดสัปดาห์จะมีฝนหรือฝนฟ้าคะนอง เกือบทั่วไป
กรุงเทพมหานคร	ตลอดสัปดาห์จะมีฝนหรือฝนฟ้าคะนองกระจาย และคาดว่าจะมีปริมาณมากขึ้นในระยะครึ่งหลังของสัปดาห์.

กรมอุตุนิยมวิทยา

๑๔ พ.ค. ๑๖

Weather outlook for the period 14 - 20 May 1973

General Situation

The weak low pressure trough will lie across the northern portion of the Gulf of Thailand to the Andaman sea in the Indian Ocean.

Northern Part: Northeastern Part: Central Part: Eastern Part: Gulf of Thailand, East Coast:	Throughout the week, scattered showers or thundershowers and substantial falls expected during the second half of the week.
Gulf of Thailand, West Coast:	Throughout the week, scattered showers or thundershowers mainly over the northern portion.
Southern Thailand, West Coast:	Throughout the week, almost widespread showers or thundershowers.
Bangkok Metropolis	Throughout the week, scattered showers or thundershowers, with substantial falls expected during the second half of the week.

Meteorological Department

14 May 1973

สรุปลักษณะอากาศทั่วไปในรอบสัปดาห์
ตั้งแต่วันที่ ๗ – ๑๓ พฤษภาคม ๒๕๑๖

๑. ในระหว่างสัปดาห์บริเวณความกดอากาศต่ำยังคงปกคลุมประเทศไทยตอนบน กับปรากฏมีร่องความกดอากาศต่ำพาดผ่านบริเวณประเทศมาเลเซียและตอนล่างของภาคใต้

๒. ในตอนปลายสัปดาห์บริเวณความกดอากาศสูงจากประเทศจีนตอนใต้แผ่ปกคลุมลงมาถึงชายแดนภาคตะวันออกเฉียงเหนือของประเทศไทย

๓. ในตอนต้นสัปดาห์มีฝนเล็กน้อยถึงปานกลางเป็นแห่ง ๆ ในบริเวณประเทศไทยตอนบนโดยมีฝนตกหนักเป็นบางแห่ง ตอนกลางและปลายสัปดาห์มีฝนและฝนฟ้าคะนองเกือบทั่วไปกับมีฝนตกหนักบางแห่ง โดยเฉพาะภาคเหนือและภาคตะวันออกเฉียงเหนือ ส่วนภาคใต้ตลอดสัปดาห์มีฝนและฝนฟ้าคะนองกระจายในบริเวณฝั่งตะวันออก ส่วนในภาคใต้ฝั่งตะวันตกมีฝนเกือบทั่วไป

๔. ในระหว่างสัปดาห์ รายงานอุณหภูมิสูงสุดในภาคต่าง ๆ ของประเทศไทยมีดังนี้.–

ภาคเหนือ	๓๗.๕°ซ.ที่ อ.เมือง	จ.เพชรบูรณ์	เมื่อวันที่	๑๐	พ.ค.
ภาคตะวันออกเฉียงเหนือ	๓๘.๐°ซ.ที่ อ.โกสุมพิสัย	จ.มหาสารคาม	"	๙	"
ภาคกลาง	๓๙.๒°ซ.ที่ อ.เมือง	จ.กาญจนบุรี	"	๙	"
ภาคตะวันออก	๓๗.๕°ซ.ที่ อ.อรัญประเทศ	จ.ปราจีนบุรี	"	๙	"
ภาคใต้	๓๖.๒°ซ.ที่ อ.เมือง	จ.สุราษฎร์ธานี	"	๗	"

กรมอุตุนิยมวิทยา

๑๔ พ.ค.๑๖

General Situation
Period 7 - 13 May 1973

1. During the week, low pressure area dominated Upper Thailand with a low pressure trough laying across the vicinity of Malasia and the lower part of southern Thailand.
2. In the weekend period, high pressure area from China extended its wedge to the border of the northeastern part of Thailand.
3. In the beginning period isolated light, moderate and heavy rains occurred in the Upper Thailand, while in the middle and the weekend periods, almost widespread rainshowers and thundershowers were experienced, with isolated heavy falls in the northern and northeastern parts. In the southern part, scattered rainshowers took place throughout the week in the east coast, while almost widespread rainshowers were reported in the west coast.
4. During the week the highest temperatures in the various part of Thailand were as follows :-

Northern Part:	37.5°C.at Phetchabun	on	10	May
Northeastern Part:	38.0°C.at Kosum Phisai	"	9	"
Central Part:	39.2°C.at Kanchanaburi	"	9	"
Eastern Part:	37.5°C.at Aranyaprathet	"	9	"
Southern Part:	36.2°C.at Surat Thani	"	7	"

Meteorological Department
14 May 1973

ข่าวอากาศเพื่อการเกษตรประจำสัปดาห์

เมื่อวันที่ ๗ - ๑๓ พฤษภาคม มีลักษณะอากาศซึ่งพอสรุปได้ดังต่อไปนี้ :-

ในระหว่างสัปดาห์บริเวณความกดอากาศต่ำยังคงปกคลุมประเทศไทยตอนบน กับปรากฏร่องความกดอากาศต่ำพาดผ่านบริเวณประเทศมาเลเซียและตอนล่างของภาคใต้

ในตอนปลายสัปดาห์ บริเวณความกดอากาศสูงจากประเทศจีนได้แผ่ปกคลุมลงมาถึงชายแดนภาคตะวันออกเฉียงเหนือของประเทศไทย

ในตอนต้นสัปดาห์มีฝนเล็กน้อยถึงปานกลางเป็นแห่ง ๆ ในบริเวณประเทศไทยตอนบนโดยมีฝนตกหนักเป็นบางแห่ง ตอนกลางและปลายสัปดาห์มีฝนและฝนฟ้าคะนองเกือบทั่วไปกับมีฝนตกหนักเป็นบางแห่ง โดยเฉพาะในภาคเหนือและภาคตะวันออกเฉียงเหนือ ส่วนภาคใต้ตลอดสัปดาห์มีฝนและฝนฟ้าคะนองกระจายในบริเวณฝั่งตะวันออก ส่วนในภาคใต้ฝั่งตะวันตกมีฝนเกือบทั่วไป

<u>ข้อควรทราบ</u>

ในสัปดาห์นี้คาดว่าปริมาณของฝนจะมากขึ้นโดยทั่วไปในทุกภาคของประเทศ และเป็นระยะที่เหมาะสมสำหรับกสิกรที่จะเริ่มลงมือทำการเพาะปลูก.

กองอากาศเกษตร กรมอุตุนิยมวิทยา

๑๔ พฤษภาคม ๒๕๑๖

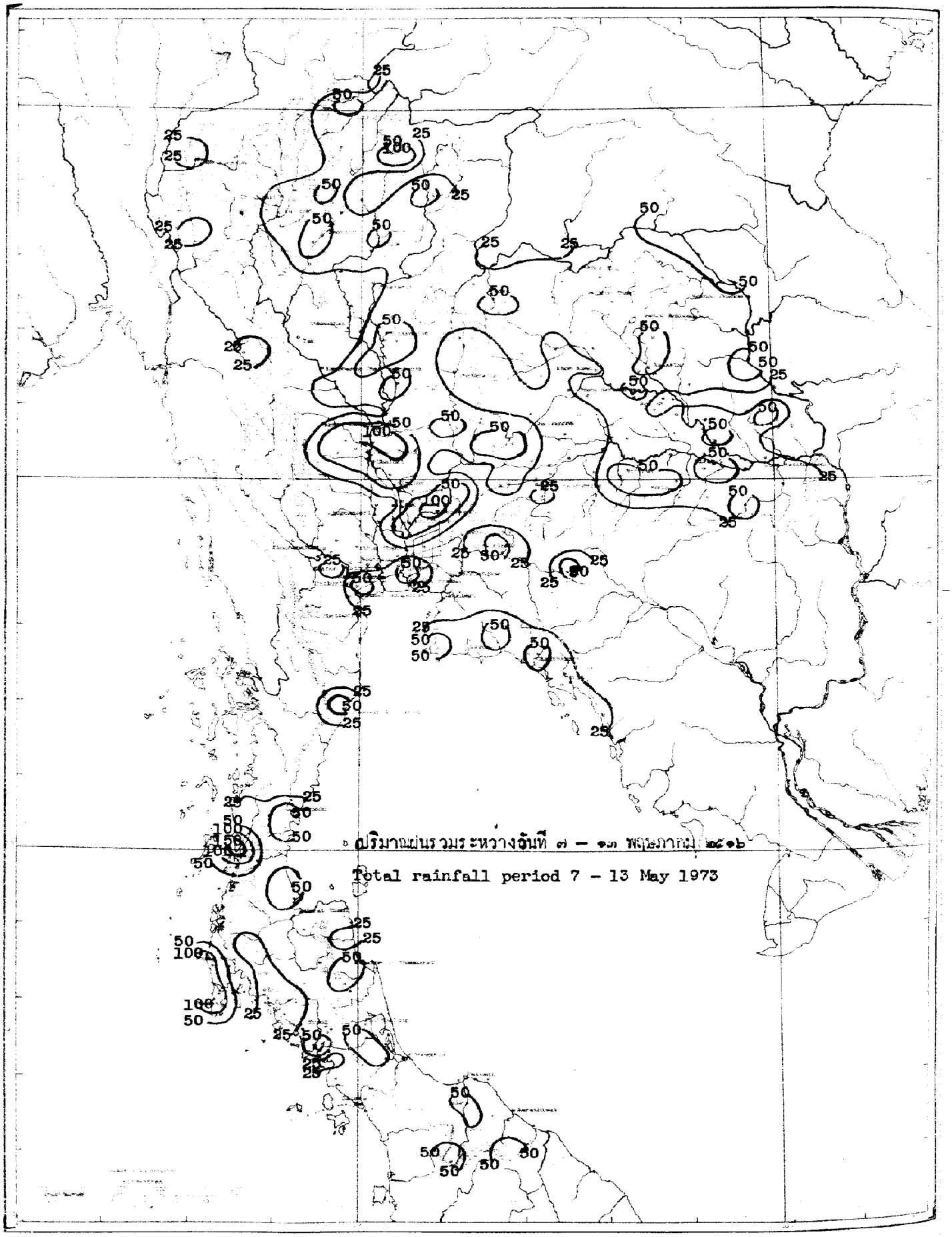
ปริมาณฝนรวมระหว่างวันที่ ๗ – ๑๓ พฤษภาคม ๒๕๑๖
Total rainfall period 7 – 13 May 1973

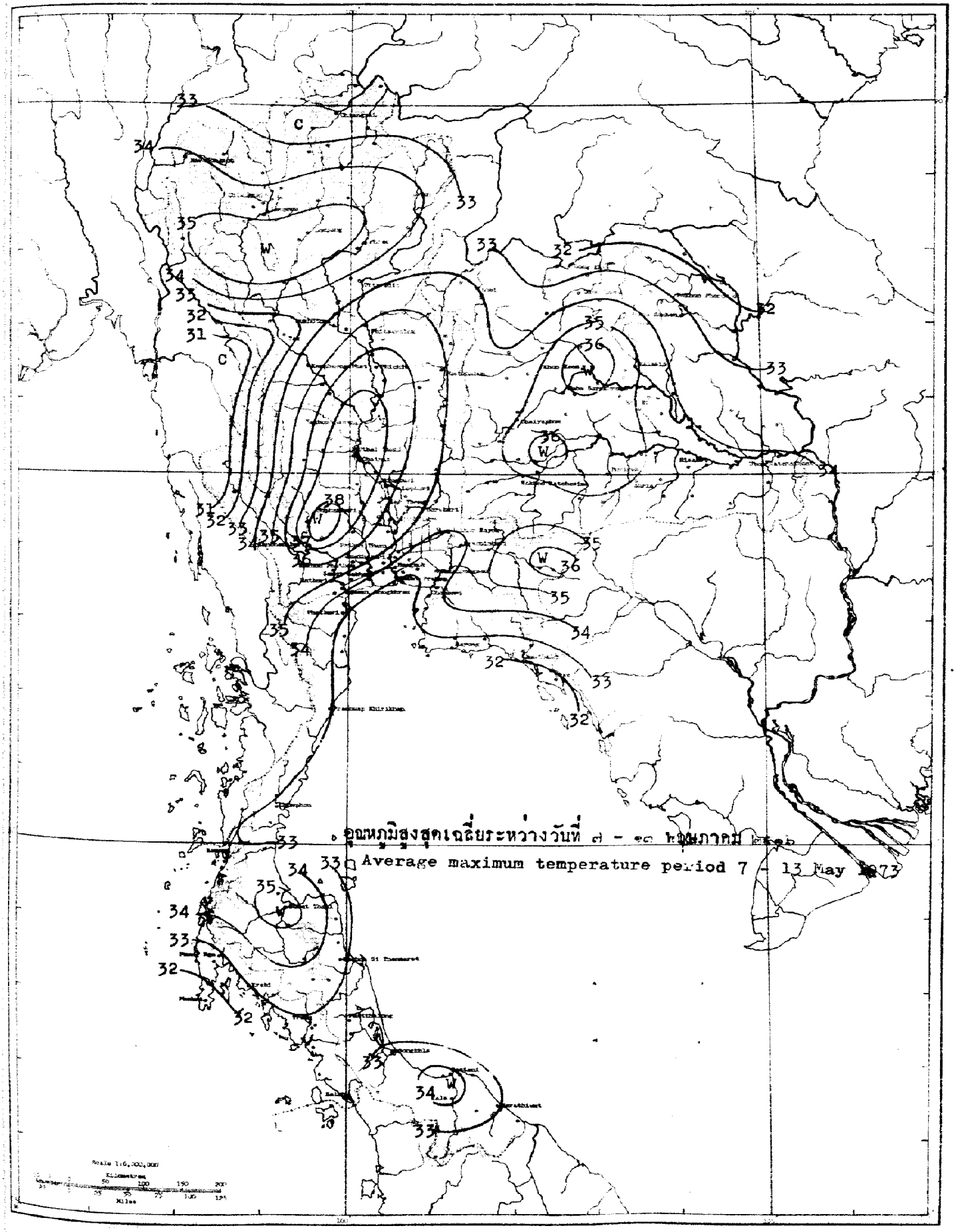
อุณหภูมิสูงสุดเฉลี่ยระหว่างวันที่ 7 - 13 พฤษภาคม
Average maximum temperature period 7 - 13 May 1973

สถานีฝน	Station	วันที่และจำนวนน้ำฝนเป็นมิลลิเมตร Date and amount of rainfall in millimetre							ฝนรวม มม. Total rainfall mm.	ฝนรวมตั้งแต่ 1 มกราคม Accumulative rainfall since 1 January	
		พฤษภาคม May								ปริมาณ มม. Amount mm.	สูงต่ำกว่าปกติ Above or below Normal
		7	8	9	10	11	12	13			
ภาคเหนือ	**NORTHERN PART**										
1 **เชียงราย**	**CHIANG RAI***	14.4		7.0	T	17.6	21.2	3.3	63.5	221.9	+ 13.1
2 แม่สาย	Mae Sai	6.0		3.0	T	T			9.0	135.0	- 22.9
3 เชียงแสน	Chiang Saen	8.7							8.7	137.8	- 23.5
4 เชียงของ	Chiang Khong	7.2		3.9	1.6	1.0	17.3		30.0	213.3	+ 56.2
5 แม่จัน	Mae Chan	7.8		16.4					24.2	104.9	- 91.5
6 แม่สรวย	Mae Suai		30.6			7.9			38.5	227.0	+ 67.9
7 เทิง	Thoeng	6.8	1.0	13.0	11.2	2.4			34.4	193.8	- 4.4
8 เชียงคำ	Chiang Kham			20.1	9.9	8.6			38.6	215.7	+ 55.2
9 เวียงป่าเป้า	Wiang Pa Pao								0.0	50.9	- 74.4
10 พาน	Phan					29.7			29.7	162.2	+ 61.0
11 แม่ใจ	Mae Chai				9.7	5.9	4.3		19.9	64.1	-149.0
12 พะเยา	Phayao		1.2		14.2	13.4	4.7		33.5	85.2	- 50.7
13 จุน	Chun		1.8	6.8	77.5	16.8	3.4		106.3	268.7	+ 45.2
14 **แม่ฮ่องสอน**	**MAE HONG SON***	29.1	T	T	1.6	1.5	2.1	6.6	40.9	142.4	+ 21.4
15 ปาย	Pai								0.0	0.0	-136.9
16 ขุนยวม	Khun Yuam								0.0	50.5	- 64.3
17 แม่ลาน้อย	Mae La Noi								0.0	0.0	..
18 แม่สะเรียง	Mae Sariang*	3.8	1.6				6.2	24.4	35.0	165.9	+ 44.4
19 **เชียงใหม่**	**CHIANG MAI***	T		18.3	2.8	3.3	4.2	7.0	35.6	191.9	+ 46.8
20 ฝาง	Fang				4.6				4.6	35.8	- 93.4
21 แม่อาย	Mae Ai								0.0	0.0	..
22 เชียงดาว	Chiang Dao	16.8							16.8	188.6	+ 25.7
23 แม่แตง	Mae Taeng	4.2	11.2	2.2					17.5	196.3	+ 84.9
24 แม่ริม	Mae Rim				10.4				10.4	98.3	- 30.3
25 สันทราย	San Sai			4.1	19.2	0.6	T		23.9	143.0	+ 19.5
26 ดอยสะเก็ด	Doi Saket			1.5	1.6		5.6		8.7	74.2	- 39.0
27 สันกำแพง	San Kamphaeng			5.2					5.2	5.2	- 79.9
28 หางดง	Hang Dong				11.5				11.5	94.7	- 25.3
29 สารภี	Saraphi								0.0	35.8	..
30 สันป่าตอง	San Pa Tong					38.7			38.7	138.1	+ 17.2
31 จอมทอง	Chom Thong	24.0							24.0	126.9	+ 5.2
32 ฮอด	Hot		2.8						3.0	116.5	- 20.3
33 **ลำพูน**	**LAMPHUN**					42.1			42.1	189.3	+ 79.2
34 ป่าซาง	Pa Sang				0.7	34.7			35.4	132.8	+ 13.7
35 ลี้	Li	5.1	0.3	1.2	5.7	20.2	3.2		35.7	251.3	+ 71.6
36 **ลำปาง**	**LAMPANG***	T	1.5		48.4	16.1	T	4.6	70.6	170.1	+ 13.3
37 งาว	Ngao			15.6					15.6	15.6	-174.3
38 แจ้ห่ม	Chae Hom				33.9	18.4			52.3	133.4	+ 16.6
39 เถาะกา	Ko Kha				10.8	38.5	4.5		53.8	165.6	+ 8.9
40 สบปราบ	Sop Prap						6.5		6.5	110.6	- 75.6

สถานีฝน	Station	วันที่และจำนวนน้ำฝนเป็นมิลลิเมตร Date and amount of rainfall in millimeters พฤษภาคม May 7	8	9	10	11	12	13	ฝนรวม มม. Total rainfall mm.	ฝนรวมตั้งแต่ 1 มกราคม Accumulative rainfall since 1 January ปริมาณ มม. Amount mm.	สูงต่ำกว่าปกติ Above or below Normal
41 เถิน	Thoen					T	32.0		32.0	223.8	+ 92.8
42 แม่พริก	Mae Phrik						16.8		16.8	198.0	+ 69.6
43 แพร่	PHRAE*	T		T	49.5	1.0	1.6	2.8	54.9	186.4	+ 22.6
44 สอง	Song				13.6	17.8	7.2		38.6	247.1	+ 58.0
45 สูงเม่น	Sung Men								0.0	0.0	- 99.0
46 เด่นชัย	Den Chai				31.1				31.1	281.0	+104.3
47 น่าน	NAN*	0.4	0.6	14.4	0.2	36.6	5.5	1.2	58.9	197.9	- 26.6
48 ทุ่งช้าง	Thung Chang					20.0			20.0	94.5	-126.1
49 เชียงกลาง	Chiang Klang								0.0	113.8	..
50 ท่าวังผา	Tha Wang Pha*		1.2	4.1	T				5.3	149.8	- 10.4
51 ปัว	Pua					16.5	1.8		18.3	296.0	+151.1
52 สา	Sa								0.0	186.4	- 3.1
53 นาน้อย	Na Noi	1.0		5.2		24.3			30.5	146.5	+ 5.9
54 อุตรดิตถ์	UTTARADIT*	3.1		0.4	0.1	7.9	3.4	5.8	20.7	271.6	+ 77.3
55 ฟากท่า	Fak Tha			3.4					3.4	135.5	- 55.2
56 น้ำปาด	Nam Pat	0.7		4.6		34.0	3.7		43.0	189.7	+ 19.1
57 สนามบินอุตรดิตถ์	Uttaradit Airport*	1.6		2.6	0.5	15.0		1.2	20.9	101.5	-125.9
58 ท่าปลา	Tha Pla	7.0		9.0		20.0	3.0		39.0	120.2	- 61.2
59 ลัปแล	Laplae	2.7			2.3	8.1	1.1		14.2	172.5	- 13.4
60 ตาก	TAK*	7.9		T	0.3		T	8.1	16.3	145.9	- 4.6
61 เขื่อนภูมิพล	Bhumibol Dam*	7.0			1.2			15.5	23.7	274.0	+162.6
62 บ้านตาก	Ban Tak	16.9							16.9	46.4	- 75.0
63 แม่ระมาด	Mae Ramat								0.0	8.9	- 68.8
64 แม่สอด	Mae Sot*	29.8	4.3		0.9		3.3	2.9	41.2	153.9	+ 56.0
65 สุโขทัย	SUKHOTHAI			15.8					15.8	186.2	+ 70.1
66 ทุ่งเสลี่ยม	Thung Saliam	T							T	197.8	+ 34.4
67 สวรรคโลก	Sawankhalok								0.0	0.0	-129.1
68 กงไกรลาศ	Kong Krailat								0.0	210.0	+ 54.8
69 บ้านด่านลานหอย	Ban Dan Lan Hoi								0.0	0.0	-182.8
70 พิษณุโลก	PHITSANULOK*	T		51.8		8.4	0.1	15.3	75.6	293.0	+105.1
71 นครไทย	Nakhon Thai								0.0	0.0	-201.9
72 พรหมพิราม	Phrom Phiram								0.0	75.3	- 39.1
73 วังทอง	Wang Thong			49.1	9.3		0.2		58.6	129.1	- 36.9
74 บางกระทุ่ม	Bang Krathum			25.1	22.2		38.3		85.6	252.5	+ 79.7
75 กำแพงเพชร	KAMPHAENG PHET						4.9		4.9	240.8	+135.7
76 พรานกระต่าย	Phan Kratai			2.5			18.4		20.9	190.1	+ 33.2
77 คลองขลุง	Khlong Khlung			5.4	T		20.4		25.8	169.1	+ 58.1
78 ขาณุวรลักษบุรี	Khanu Woralaksaburi			T		1.7	37.3		39.0	201.8	+ 16.3
79 พิจิตร	PHICHIT			12.7	20.0		0.5		33.2	163.0	- 4.1
80 สามง่าม	Sam Ngam			44.5			15.0		49.5	118.5	- 15.9
81 ตะพานหิน	Taphan Hin		9.5		2.8		58.2		70.5	202.1	+ 55.6

สถานีฝน	Station	วันที่และจำนวนน้ำฝนเป็นมิลลิเมตร Date and amount of rainfall in millimeters							ฝนรวม มม. Total rainfall mm.	ฝนรวมตั้งแต่ 1 มกราคม Accumulative rainfall since 1 January	
		พฤษภาคม May								ปริมาณ มม. Amount mm.	สูงต่ำกว่าปกติ Above or below Normal
		7	8	9	10	11	12	13			
82 บางมูลนาก	Bang Mun Nak								0.0	45.4	-135.0
83 โพทะเล	Pho Thale								0.0	0.0	-157.0
84 เพชรบูรณ์	**PHETCHABUN***		0.2		0.8	8.8	9.4	2.2	21.4	155.5	- 63.4
85 หล่มเก่า	Lom Kao								0.0	128.1	- 38.2
86 หล่มสัก	Lom Sak*				15.5				15.5	113.1	- 81.0
87 ชนแดน	Chon Daen		3.1		20.3		7.6		31.0	204.8	+ 60.5
88 หนองไผ่	Nong Phai								0.0	253.2	+ 73.0
89 วิเชียรบุรี	Wichian Buri*		0.4		1.1		57.0	11.0	69.5	271.8	+ 78.5
ภาคตะวันออกเฉียงเหนือ NORTHEASTERN PART											
1 เลย	**LOEI***	0.2	5.1		6.7	1.3	T	24.2	37.5	173.5	- 45.2
2 เชียงคาน	Chiang Khan			23.7		1.3			25.0	223.6	+ 16.2
3 ท่าลี่	Tha Li			10.2		27.5			37.7	104.0	- 36.5
4 ด่านซ้าย	Dan Sai			23.1			10.2		33.3	237.7	+ 6.1
5 วังสพุง	Wang Saphung			1.6	36.2	41.9			79.7	196.6	- 42.1
6 หนองคาย	**NONG KHAI***	T	7.7	21.6	14.2	1.0	2.3	4.3	51.1	107.8	-165.3
7 ศรีเชียงใหม่	Si Chiang Mai			12.1	3.6	8.6			24.3	172.6	- 39.1
8 ท่าบ่อ	Tha Bo			7.7	16.3		1.7		25.7	90.6	-109.3
9 โพนพิสัย	Phon Phisai			29.5		1.8	17.1		48.4	138.8	- 45.5
10 บึงกาฬ	Bung Kan		2.4	42.3		3.1	16.0		63.8	206.1	- 8.6
11 เซกา	Seka			78.3					78.3	239.7	+128.0
12 อุดรธานี	**UDON THANI***	4.6		1.0	0.3	2.1		15.7	23.7	159.8	- 61.1
13 เพ็ญ	Phen		25.5						25.5	137.9	- 19.7
14 กุมภวาปี	Kumphawapi			27.6	4.8				32.4	73.1	- 94.0
15 หนองหาร	Nong Han				44.0	1.0			45.0	186.2	+ 61.9
16 หนองบัวลำภู	Nong Bua Lam Phu								0.0	194.0	+ 62.7
17 สกลนคร	**SAKON NAKHON***	5.0			30.4	0.5	0.1	1.5	37.5	211.0	- 16.5
18 วานรนิวาส	Wanon Niwat								0.0	114.8	- 87.9
19 สว่างแดนดิน	Sawang Daen Din		34.0						34.0	224.9	- 4.0
20 พรรณานิคม	Phanna Nikhom	6.0				22.0	19.1		47.1	206.9	- 0.3
21 นครพนม	**NAKHON PHANOM***		T	1.8	5.2	11.5	0.7	8.8	28.0	166.1	- 83.6
22 บ้านแพง	Ban Phaeng			46.2	18.2	5.1	22.3		91.8	341.5	+ 57.8
23 ท่าอุเทน	Tha Uthen		3.7	65.5			10.7		79.9	239.0	+ 48.9
24 นาแก	Na Kae	13.5	3.3	17.4	T				34.2	298.4	+ 71.5
25 ธาตุพนม	That Phanom	9.5		16.5		0.4	8.2		34.6	133.2	- 91.0
26 มุกดาหาร	Mukdahan*	0.3		4.7	17.8		54.3		77.1	304.2	+ 98.2
27 กาฬสินธุ์	**KALASIN**			1.2	27.2	6.5	57.7		92.6	214.6	+ 29.1
28 ยางตลาด	Yang Talat	11.8		T	1.6	2.5	17.4		33.3	105.5	- 95.4
29 สหัสขันธ์	Sahatsakhan	29.0		8.7	3.6	22.2	3.3		66.8	188.0	+ 17.4
30 กุฉินารายณ์	Kuchinarai								0.0	59.6	-108.5
31 กมลาไสย	Kamalasai			19.4	9.4	3.7	3.9		36.4	119.6	- 57.3
32 ร้อยเอ็ด	**ROI ET***	T		0.1	3.8		2.0		5.9	81.3	-126.0

สถานีฝน	Station	วันที่และจำนวนน้ำฝนเป็นมิลลิเมตร Date and amount of rainfall in millimeters							ฝนรวม มม. Total rainfall mm.	ฝนรวมตั้งแต่ 1 มกราคม Accumulative rainfall since 1 January	
		พฤษภาคม May								ปริมาณ มม. Amount mm.	สูงต่ำกว่าปกติ Above or below Normal
		7	8	9	10	11	12	13			
33 โพนทอง	Phon Thong								0.0	22.0	-170.1
34 ธวัชบุรี	Thawatchaburi	14.2			5.7				19.9	58.1	-138.7
35 อาจสามารถ	At Samat	47.4							47.4	148.1	- 39.0
36 เสลภูมิ	Selaphum								0.0	0.0	-192.8
37 จตุรพักตร์พิมาน	Chaturaphak Phiman	12.0			3.1		0.2		15.3	95.9	- 68.8
38 เกษตรวิสัย	Kaset Wisai				14.0				14.0	143.9	- 42.0
39 สุวรรณภูมิ	Suwannaphum	3.8			3.0		9.5		16.3	215.5	+ 6.8
40 มหาสารคาม	MAHA SARAKHAM			15.1	25.4	1.8	20.1		62.4	99.4	-112.4
41 เชียงยืน	Chiang Yun	10.4		4.2					14.6	52.1	-116.8
42 กันทรวิชัย	Kantharawichai			8.5			15.1		23.6	51.3	-123.3
43 โกสุมพิสัย	Kosum Phisai *				7.5	0.5			8.0	51.3	-152.0
44 บรบือ	Borabu								0.0	0.0	-259.1
45 วาปีปทุม	Wapi Pathum						37.0		37.0	205.8	+ 76.1
46 พยัคฆภูมิพิสัย	Phayakkhaphum Phisai	16.6			5.6		24.1		46.3	142.5	- 87.9
47 ขอนแก่น	KHON KAEN *				T	T	2.6		2.6	38.2	-152.5
48 น้ำพอง	Nam Phong			0.2			30.0		30.2	66.5	- 69.2
49 ภูเวียง	Phu Wiang			3.2	2.7	4.1	2.4		12.4	31.7	-181.2
50 ชุมแพ	Chum Phae				1.1	8.0	35.5		44.6	141.1	- 34.3
51 มัญจาคีรี	Mancha Khiri				9.6	3.8			13.4	78.4	- 95.9
52 ชนบท	Chonnabot			2.5	7.1	10.3	2.5		22.4	57.1	-131.1
53 บ้านไผ่	Ban Phai				24.5	13.0	0.8		38.3	87.7	- 99.6
54 พล	Phon			5.4		2.0			7.4	88.2	-119.6
55 หนองสองห้อง	Nong Song Hong					..	..		0.0	38.8	-155.6
56 ชัยภูมิ	CHAIYAPHUM *				1.9	30.9	0.3		33.1	153.8	- 59.6
57 เกษตรสมบูรณ์	Kaset Sombun						13.2		13.2	51.4	- 94.8
58 ภูเขียว	Phu Khieo			4.2					4.2	57.8	-106.5
59 คอนสวรรค์	Khon Sawan			3.1		15.0			18.1	102.2	- 88.7
60 จัตุรัส	Chatturat	T		12.5		35.5	18.3		66.3	197.0	- 57.0
61 บำเหน็จณรงค์	Bamnet Narong					94.2			94.2	220.8	- 49.3
62 นครราชสีมา	NAKHON RATCHASIMA *	0.4	T	T	13.2		0.2	T	13.4	214.8	- 23.5
63 บัวใหญ่	Bua Yai								0.0	65.5	-145.2
64 คง	Khong			0.2					0.2	188.3	+ 19.9
65 ด่านขุนทด	Dan Khun Thot			7.5			4.0		11.5	46.5	-146.0
66 โนนไทย	Non Thai								0.0	75.7	-128.2
67 โนนสูง	Non Sung			10.0	18.4				28.4	73.6	-145.1
68 พิมาย	Phimai			..					0.0	10.5	..
69 สีคิ้ว	Sikhiu			13.2		15.7	5.2		34.1	155.4	- 60.0
70 สูงเนิน	Sung Noen						30.0		30.0	121.4	-119.7
71 ปักธงชัย	Pak Thong Chai	6.5			1.2				7.7	125.4	- 82.3
72 โชคชัย	Chok Chai *	28.9			14.5				43.4	213.6	+ 9.3
73 ครบุรี	Khon Buri						18.7		18.7	122.4	- 64.0

สถานีฝน	Station	วันที่และจำนวนน้ำฝนเป็นมิลลิเมตร Date and amount of rainfall in millimeters							ฝนรวม มม. Total rainfall mm.	ฝนรวมตั้งแต่ 1 มกราคม Accumulative rainfall since 1 January	
		พฤษภาคม May								ปริมาณ มม. Amount mm.	สูงต่ำกว่าปกติ Above or below Normal
		7	8	9	10	11	12	13			
74 บุรีรัมย์	BURI RAM				18.3		54.4		72.7	178.9	- 21.7
75 พุทไธสง	Phutthaisong								0.0	0.0	-227.6
76 สตึก	Satuk				44.6				44.6	101.4	-110.8
77 ลำปลายมาศ	Lam Phai Mat				9.8				9.8	119.5	-122.8
78 นางรอง	Nang Rong*	2.7			5.6	0.6			8.9	81.4	-131.1
79 สุรินทร์	SURIN*				47.2	0.3	3.1	0.2	50.8	129.5	- 54.6
80 รัตนบุรี	Rattanaburi			2.0	6.1				8.1	22.3	-175.5
81 ท่าตูม	Tha Tum*			T	36.0		7.9		43.9	143.2	- 17.7
82 ศีขรภูมิ	Sikhoraphum				40.5		19.0		59.5	59.5	-117.7
83 ปราสาท	Prasat				47.5				47.5	77.0	- 97.4
84 สังขะ	Sangkha				27.0				27.0	48.3	-104.7
85 ศรีสะเกษ	SI SA KET	22.5		84.5	7.8				114.8	128.6	- 29.7
86 ราษีไศล	Rasi Salai				16.8				16.8	69.2	- 76.2
87 กันทรารมย์	Kanthararom	7.4		55.5	10.5		5.1		78.5	182.3	+ 34.7
88 ขุขันธ์	Khukhan			10.0	25.0				35.0	63.9	-115.0
89 ขุนหาญ	Khun Han			3.1	17.5				20.6	42.7	-160.9
90 กันทรลักษ์	Kantharalak	14.3			38.4	24.3			77.0	164.7	- 22.8
91 อุบลราชธานี	UBON RATCHATHANI*	0.5		11.0	15.6		5.9	4.6	37.6	125.2	- 89.4
92 เขมราฐ	Khemarat	7.2					13.3		20.5	115.4	- 56.6
93 อำนาจเจริญ	Amnat Charoen	2.2		10.8					13.0	87.5	-137.0
94 ยโสธร	Yasothon	5.3		16.4			13.2		34.9	197.5	+ 4.7
95 ตระการพืชผล	Trakan Phutphon	8.2		9.0	17.2		30.3		64.7	178.8	+ 18.0
96 มหาชนะชัย	Maha Chana Chai			11.5	3.1		40.6		55.2	158.4	- 50.7
97 เขื่องใน	Khuang Nai								0.0	0.0	-166.3
98 โขงเจียม	Khong Chiam				13.1				13.1	91.9	-113.5
99 เดชอุดม	Det Udom			35.0	7.1				42.1	105.6	- 99.8
100 บุณฑริก	Buntharik								0.0	0.0	-172.7
ภาคกลาง	**CENTRAL PART**										
1 นครสวรรค์	NAKHON SAWAN*		1.3			T	9.5	T	10.8	155.2	- 46.5
2 บรรเทิดพิสัย	Banphot Phisai			T	3.1		3.4		6.5	36.0	- 98.4
3 ชุมแสง	Chumsaeng								0.0	19.8	-168.7
4 หนองบัว	Nong Bua								0.0	36.2	-175.0
5 ลาดยาว	Lat Yao				1.4		6.9		8.3	128.5	- 11.5
6 ท่าตะโก	Tha Tako						15.3		15.3	97.0	- 95.9
7 พยุหคีรี	Phayuha Khiri						128.0		128.0	173.0	+ 36.8
8 ตากฟ้า	Takhli						4.2		4.2	18.0	-158.9
9 อุทัยธานี	UTHAI THANI						94.3		94.3	146.2	- 13.4
10 สว่างอารมณ์	Sawang Arom				86.9		69.8		156.7	201.8	+ 47.5
11 บ้านไร่	Ban Rai				7.8				7.3	140.8	- 24.6
12 ทัพทัน	Thap than				0.8		25.9		26.7	79.5	-126.0
13 หนองฉาง	Nong Chang				T	20.3	74.2		94.5	149.3	- 51.8

สถานีฝน	Station	วันที่และจำนวนน้ำฝนเป็นมิลลิเมตร Date and amount of rainfall in millimeters							ฝนรวม มม. Total rainfall mm.	ฝนรวมตั้งแต่ 1 มกราคม Accumulative rainfall since 1 January	
		พฤษภาคม May								ปริมาณ มม. Amount mm.	สูงต่ำกว่าปกติ Above or below Normal
		7	8	9	10	11	12	13			
14 หนองขาหย่าง	Nong Khayang						80.2		80.2	91.5	- 61.2
15 ชัยนาท	CHAI NAT						21.4		21.4	86.0	- 61.1
16 มโนรมย์	Manorom						63.6		63.6	117.4	- 60.3
17 วัดสิงห์	Wat Sing						43.5		43.5	74.9	-122.1
18 หันคา	Hankha								0.0	0.0	-166.6
19 สิงห์บุรี	SING BURI						27.9		27.9	95.4	- 70.6
20 อินทร์บุรี	In Buri								0.0	0.0	-188.0
21 บางระจัน	Bang Rachan	3.1					50.1		53.2	156.6	- 31.1
22 พรหมบุรี	Phrom Buri								0.0	28.5	-146.2
23 ลพบุรี	LOP BURI*					T	25.9		25.9	85.1	-146.7
24 บ้านหมี่	Ban Mi	12.7							12.7	15714	- 39.5
25 บัวชุม	Bua Chum*					14.1	3.2	T	17.3	152.1	-129.1
26 ชัยบาดาล	Chai Badan					1.0	3.4		4.4	242.9	+ 34.8
27 พัฒนานิคม	Phatthana Nikhom								0.0	47.7	-206.1
28 โคกสำโรง	Khok Samrong						9.1		9.1	146.3	- 27.7
29 ท่าวุ้ง	Tha Wung						24.5		24.5	58.4	-130.2
30 สุพรรณบุรี	SUPHAN BURI*	T				1.7	5.4	T	7.1	121.9	- 80.6
31 เดิมบางนางบวช	Doembang Nangbuat						23.8		23.8	53.5	-120.8
32 สามชุก	Sam Chuk								0.0	34.1	-114.0
33 ดอนเจดีย์	Don Chedi								0.0	4.1	-124.2
34 ศรีประจันต์	Si Phrachan								0.0	0.0	-170.8
35 อู่ทอง	U Thong						6.1		6.1	46.1	-126.6
36 บางปลาม้า	Bang Pa Ma								0.0	47.1	- 74.5
37 สองพี่น้อง	Song Phi Nong						10.5		10.5	10.5	-113.6
38 อ่างทอง	ANG THONG						14.8		14.8	183.5	- 10.5
39 โพธิ์ทอง	Pho Thong						28.4		28.4	74.6	-114.9
40 ไชโย	Chaiyo						25.2		25.2	25.2	-107.4
41 วิเศษชัยชาญ	Wiset Chai Chan						17.0		17.0	75.5	-161.1
42 ป่าโมก	Pa Mok								0.0	84.1	- 82.4
43 สระบุรี	SARABURI	38.2					62.5		100.7	205.6	+ 19.4
44 พระพุทธบาท	Phra Phutthabat								0.0	0.0	..
45 บ้านหมอ	Ban Mo								0.0	26.5	- 91.4
46 เสาไห้	Sao Hai	7.1					14.9		22.0	50.0	-159.3
47 แก่งคอย	Kaeng Khio	20.6				72.2			92.8	164.5	+ 15.1
48 หนองแค	Nong Khae	19.2		13.5			62.8		96.5	228.8	- 14.0
49 พระนครศรีอยุธยา	PHRA NAKHON SI AYUTTHAYA								0.0	104.8	- 41.1
50 ท่าเรือ	Tha Rua	12.1			0.7	13.9			26.7	113.5	- 93.0
51 ผักไห่	Phak Hai						53.8		53.8	213.1	+ 3.6
52 บางบาล	Bang Ban						T		T	44.9	-144.5
53 เสนา	Sena								0.0	27.3	-151.3
54 บางไทร	Bang Sai								0.0	76.6	- 87.4

สถานีฝน	Station	วันที่และจำนวนน้ำฝนเป็นมิลลิเมตร Date and amount of rainfall in millimeters พฤษภาคม May 7	8	9	10	11	12	13	ฝนรวม มม. Total rainfall mm.	ฝนรวมตั้งแต่ 1 มกราคม Accumulative rainfall since 1 January ปริมาณ มม. Amount mm.	สูงต่ำกว่าปกติ Above or below Normal
55 บางปะอิน	Bang Pa-in								0.0	91.7	- 55.8
56 ปทุมธานี	PATHUM THANI								0.0	61.7	-108.9
57 หนองเสือ	Nong Sua								0.0	1128.6	- 84.9
58 ธัญบุรี	Thanyaburi	7.8							7.8	85.3	-115.2
59 รังสิต	Rangsit	4.1							4.1	93.9	-112.6
60 ลำลูกกา	Lam Luk Ka								0.0	0.0	-166.6
61 นนทบุรี	NONTHABURI	18.2							18.2	112.6	+ 2.2
62 บางบัวทอง	Bang Bua Thong	6.5							6.5	119.4	- 28.6
63 ธนบุรี	THON BURI								0.0	0.0	-127.5
64 ตลิ่งชัน	Taling Chan								0.0	0.0	-220.3
65 บางขุนเทียน	Bang Khun Thian								0.0	0.0	-174.2
66 ราษฎร์บูรณะ	Rat Burana								0.0	0.0	-173.6
67 พระนคร	PHRA NAKHON*	36.8	1.2		T	22.2	T	1.3	61.5	190.9	- 18.0
68 สนามบินดอนเมือง	Don Muang Airport*	0.8				0.6	T		1.4	42.5	- 152.2
69 บางเขน	Bang Khen							0.7	0.7	48.5	-153.6
70 มีนบุรี	Min Buri								0.0	197.7	- 6.6
71 ลาดกระบัง	Lat Krabang	13.1							13.1	13.1	- 192.9
72 ศูนย์วิจัยบางนา	Bangk Na*	1.7	20.0		T	12.4		0.7	34.8	104.6	..
73 กาญจนบุรี	KANCHANABURI*					T		5.4	5.4	79.3	-112.8
74 สังขละบุรี	Sangkhla Buri								0.0	0.0	
75 เพชรบูรณ์	Pilok								0.0	46.9	
76 ทองผาภูมิ	Thong Pha Phum*	4.5	T					T	4.5	195.9	
77 ศรีสวัสดิ์	Si Sawat								0.0	0.0	
78 ไทรโยค	Sai Yok								0.0	0.0	
79 พนมทวน	Phanom Thuan								0.0	0.0	
80 ท่าม่วง	Tha Muang								0.0	54.7	
81 นครปฐม	NAKHON PATHOM	T							T	9.4	-191.4
82 บางเลน	Bang Len	7.0							7.0	43.0	
83 นครชัยศรี	Nakhon Chaisi								0.0	42.8	
84 ราชบุรี	RATCHABURI		7.8				5.6		13.4	30.1	-130.7
85 บ้านโป่ง	Ban Pong								0.0	12.0	
86 โพธาราม	Photharam		9.4				22.9		32.3	32.9	
87 ดำเนินสะดวก	Damnoen Saduak								0.0	15.1	
88 ปากท่อ	Pak Tho	3.0					1.5		4.5	145.1	
89 สมุทรสงคราม	SAMUT SONGKHRAM	6.5				T	17.7		24.2	120.4	- 46.3
90 บางคนที	Bang Khonthi	2.8					54.9		57.7	73.1	
91 อัมพวา	Amphawa						26.7		26.7	77.2	
92 สมุทรสาคร	SAMUT SAKHON					5.6	1.1		6.7	101.3	-146.3
93 กระทุ่มแบน	Kratum Baen								0.0	0.0	
94 สมุทรปราการ	SAMUT PRAKAN								0.0	107.0	-130.1
95 บางพลี	Bang Phli								0.0	131.8	

สถานีฝน	Station	วันที่และจำนวนน้ำฝนเป็นมิลลิเมตร Date and amount of rainfall in millimeters							ฝนรวม มม. Total rainfall mm.	ฝนรวมตั้งแต่ 1 มกราคม Accumulative rainfall since 1 January	
		พฤษภาคม May								ปริมาณ มม. Amount mm.	สูงต่ำกว่าปกติ Above or below Normal
		7	8	9	10	11	12	13			
ภาคตะวันออก	**EASTERN PART**										
1 นครนายก	NAKHON NAYOK				2.6		0.1		2.7	209.1	- 76.2
2 บ้านนา	Ban Na	16.3							16.3	126.1	
3 ปากพลี	Pak Phli	4.9		2.3	3.1		2.3		12.6	210.8	
4 องครักษ์	Ongkharak	5.4					6.4		11.8	347.7	
5 ปราจีนบุรี	PRACHIN BURI *	4.7		2.1	34.8	1.6	2.4	2.5	48.1	314.3	+ 11.1
6 ประจันตคาม	Prachantakham								0.0	20.0	
7 บ้านสร้าง	Ban Sang	T					9.8		9.8	185.6	
8 ศรีมหาโพธิ	Si Maha Phot	4.0			7.2	7.4			18.6	201.1	
9 กบินทร์บุรี	Kabin Buri*	33.9			19.9	7.5			61.3	158.8	
10 สระแก้ว	Sa Kaeo	8.0		2.5	25.0				35.5	261.1	
11 วัฒนานคร	Watthana Nakhon	4.5		1.3	13.5				19.3	95.7	
12 อรัญประเทศ	Aranyaprathet *	23.4	T		12.3		1.1	13.5	50.3	130.0	-138.6
13 ฉะเชิงเทรา	CHACHOENGSAO	19.3							19.3	152.3	- 58.3
14 บ้านโพธิ์	Ban Pho	14.3			2.4				16.7	283.1	
15 ชลบุรี	CHON BURI *	14.8		1.1	0.1	T		1.1	17.1	147.6	- 79.4
16 พานทอง	Phan Thong				0.6				0.6	148.6	
17 บ้านบึง	Ban Bung				0.3	2.2			2.5	189.1	
18 เกาะสีชัง	Ko Sichang *	14.8			T				14.8	111.5	- 72.3
19 ศรีราชา	Si Racha	4.5		18.7					23.2	149.9	
20 สัตหีบ	Sattahip *	0.8		T	8.2	T		48.0	57.0	196.5	-119.0
21 ระยอง	RAYONG	6.6		0.6	26.3	4.1			37.6	281.4	+ 58.5
22 บ้านค่าย	Ban Khai			13.1	19.8		3.6		36.5	201.5	
23 แกลง	Klaeng	8.7	37.0	1.1	1.0	T	21.0		68.8	239.0	
24 จันทบุรี	CHANTHABURI *	1.0		4.9	27.4	0.1	11.0	54.3	98.7	339.9	- 15.3
25 ท่าใหม่	Tha Mai	23.8			3.8		12.6		40.2	168.2	
26 มะขาม	Makham			18.6					18.6	65.4	
27 ตราด	TRAT		4.7						4.7	235.2	-333.1
28 เขาสมิง	Khao Saming	10.5	13.2		10.5				34.2	190.7	
29 แหลมงอบ	Laem Ngop				6.5				6.5	165.9	
30 คลองใหญ่	Khlong Yai *	0.5		1.0	T		1.0	29.8	32.3	299.6	-215.0
ภาคใต้	**SOUTHERN PART**										
1 เพชรบุรี	PHETCHABURI	0.4					0.2		0.6	117.5	+ 9.8
2 บ้านแหลม	Ban Laem	6.8							6.8	107.7	
3 บ้านลาด	Ban Lat	16.5							16.5	168.8	
4 ท่ายาง	Tha Yang						7.5		7.5	87.6	
5 ชะอำ	Cha - am	4.7							4.7	68.1	
6 ประจวบคีรีขันธ์	PRACHUAP KHIRI KHAN *	8.6		T	30.1	1.2	T	9.8	49.7	150.2	-124.1
7 หัวหิน	Hua Hin *	2.2		T	0.1	0.2	T	5.7	8.2	106.3	- 58.6
8 ปราณบุรี	Pran Buri	4.2		0.4					4.6	109.6	
9 ชุมพร	CHUMPHON *			43.8	3.8	T	16.4	6.0	69.5	254.6	-160.1

สถานีฝน	Station	วันที่และจำนวนน้ำฝนเป็นมิลลิเมตร Date and amount of rainfall in millimeters พฤษภาคม May 7	8	9	10	11	12	13	ฝนรวม มม. Total rainfall mm.	ฝนรวมตั้งแต่ 1 มกราคม Accumulative rainfall since 1 January ปริมาณ มม. Amount mm.	สูงต่ำกว่าปกติ Above or below Normal
10 ท่าแซะ	Tha Sae		0.3	14.9	6.5				21.7	190.7	
11 สวี	Sawi	13.8		9.7	32.5				56.0	125.0	
12 หลังสวน	Lang Suan								0.0	138.3	
13 สุราษฎร์ธานี	SURAT THANI*	T	28.9	3.1	3.9		1.9	T	37.8	113.8	-112.2
14 ไชยา	Chaiya			14.5	53.0	6.2			73.7	120.6	
15 เกาะสมุย	Ko Samui*	8.6			32.3	0.6	1.9	1.6	45.0	514.5	
16 พุนพิน	Phunphin		0.5						0.5	56.2	
17 ท่าฉาง	Tha Chang	5.7		74.1					79.8	166.8	
18 กาญจนดิษฐ์	Kanchanadit								0.0	0.0	
19 บ้านนาสาร	Ban Na San								0.0	70.8	
20 นครศรีธรรมราช	NAKHON SI THAMMARAT*	5.9	T	4.5	31.2	T	20.1		61.7	294.2	-183.0
21 สิชล	Sichon						30.4		30.4	183.0	
22 ท่าศาลา	Tha Sala		18.2						18.2	187.8	
23 ฉวาง	Chawang		5.3						5.3	125.0	
24 ทุ่งสง	Thung Song								0.0	56.1	
25 ร่อนพิบูลย์	Ron Phibun	49.0	4.5		0.4				53.9	211.2	
26 ปากพนัง	Pak Phanang	48.5							48.5	377.7	
27 พัทลุง	PHATTHALUNG	16.5	8.4						24.9	137.0	-332.8
28 ควนขนุน	Khuan Khanun					46.5			46.5	180.8	
29 ปากพยูน	Pak Phayun								0.0	57.9	
30 เขาชัยสน	Khao Chaison		30.0	40.1					70.1	229.6	
31 สงขลา	SONGKHLA*		20.8	5.4		5.5		0.4	32.1	337.7	+ 16.0
32 รัตภูมิ	Rattaphum	40.0			7.5		28.9		76.4	277.8	
33 หาดใหญ่	Hat Yai		0.8						0.8	117.4	
34 สะเดา	Sadao	22.5		14.3					36.8	221.4	
35 ปัตตานี	PATTANI*			0.4	1.1				1.6	293.7	+101.5
36 หนองจิก	Nong Chik			15.3					15.3	251.0	
37 ยะหริ่ง	Yaring	19.4		20.5					39.9	185.1	
38 มายอ	Mayo			33.8	9.2				43.0	260.4	
39 โคกโพธิ์	Khok Pho								0.0	40.9	
40 ปะนาเระ	Panare								0.0	99.6	
41 ยะลา	YALA				44.2	6.5	1.2		51.9	403.9	
42 ยะหา	Yaha		18.3		16.7				35.0	255.5	
43 รามัน	Raman				53.6		7.8		61.4	484.2	
44 บันนังสตา	Bannang Sata	1.3	3.8		2.8	2.7			10.6	394.5	
45 เบตง	Betong	12.4	17.1		2.2	23.7	6.1		61.5	412.9	
46 นราธิวาส	NARATHIWAT*	0.9		2.2					3.1	428.8	- 75.7
47 ยี่งอ	Yi-ngo								0.0	305.8	
48 ระแงะ	Rangae								0.0	14.0	
49 ตากใบ	Tak Bai								0.0	194.8	
50 สุไหงโกลก	Sungai Kolok			60.2					60.2	447.3	

สถานีฝน	Station	วันที่และจำนวนน้ำฝนเป็นมิลลิเมตร Date and amount of rainfall in millimeters							ฝนรวม มม. Total rainfall mm.	ฝนรวมตั้งแต่ 1 มกราคม Accumulative rainfall since 1 January	
		พฤษภาคม May								ปริมาณ มม. Amount mm.	สูงต่ำกว่าปกติ Above or below Normal
		7	8	9	10	11	12	13			
51 ระนอง	RANONG*	55.6	49.1	35.0	7.8	0.4		2.0	149.9	340.2	- 74.9
52 กระบุรี	Kra Buri			12.8			19.4		32.2	48.4	
53 พังงา	PHANGNGA								0.0	332.2	-206.1
54 คะกั่วป่า	Takua Pa	1.3	16.8	22.3					40.4	420.0	
55 กะปง	Kapong	3.7		39.5					43.2	528.5	
56 ท้ายเหมือง	Thai Muang	4.5	49.6	33.7			13.2		101.0	479.2	
57 คะกั่วทุ่ง	Takua Thung		4.4	9.5					13.9	481.7	
58 ทับปุด	Thap Put			20.9					20.9	347.8	
59 ภูเก็ต	PHUKET*	27.4	1.2	32.8			16.0	2.2	79.6	349.1	- 20.2
60 สนามบินภูเก็ต	Phuket Airport*	6.0	71.0	35.4	3.0		12.7	15.1	137.2	619.9	+148.9
61 กระบี่	KRABI	10.5							10.5	273.0	
62 อ่าวลึก	Ao Luk	12.5			16.5				29.0	377.0	
63 คลองท่อม	Khlong Tom			4.9			14.3		19.2	369.2	
64 ตรัง	TRANG								0.0	0.0	
65 สนามบินตรัง	Trang Airport*	16.1	1.8	3.8			15.7		37.4	299.9	-106.2
66 สิเกา	Sikao	2.1	7.0	23.3	0.5				32.9	341.0	
67 ย่านตาขาว	Yan Ta Khao	23.8		37.3			18.5		79.6	280.0	
68 ปะเหลียน	Palian		19.4	T	3.3				22.7	295.1	
69 สตูล	SATUN		6.6						6.6	133.6	-412.1
70 ทุ่งหว้า	Thung Wa	25.0		15.0					40.0	289.1	

อุณหภูมิสูงสุดและต่ำสุดประจำวันที่ ๗ – ๑๓ พฤษภาคม ๒๕๑๖

Daily Max. and Min. Temperature 7 – 13 May 1973

สถานี	Station	อุณหภูมิสูงสุดและต่ำสุดเป็นองศา ซ. Max. and Min. Temperature in degree C.							เฉลี่ยสูงสุดต่ำสุด Average Max. Min.	เฉลี่ยในสัปดาห์ Weekly Mean	เฉลี่ยประจำเดือน Monthly Normal
		7	8	9	10	11	12	13			
ภาคเหนือ	**NORTHERN PART**										
1 เชียงราย	CHIANG RAI	33.0 22.0	31.4 21.6	32.8 21.5	32.9 21.5	33.0 22.4	32.3 22.4	.. 21.0	32.6 21.8	27.2	27.[illegible]
2 แม่ฮ่องสอน	MAE HONG SON	33.0 23.9	34.7 23.2	34.2 25.9	35.7 24.6	36.5 24.9	35.0 23.7	32.0 23.5	34.4 24.2	29.3	29.[illegible]
3 เชียงใหม่	CHIANG MAI	32.6 23.0	33.5 24.0	34.4 23.8	34.6 22.0	34.1 22.6	34.6 23.7	33.9 23.6	34.0 23.2	28.6	28.[illegible]
4 น่าน	NAN	33.7 23.5	34.3 23.4	34.6 22.4	34.3 22.6	33.8 24.1	30.7 22.5	32.9 23.3	33.5 23.1	28.3	29.[illegible]
5 ท่าวังผา	Tha Wang Pha	32.2 23.8	34.1 23.8	33.0 23.0	34.3 23.2	.. 23.7	.. ..	.. ..	33.4 23.5	28.5	..
6 ลำปาง	LAMPANG	33.3 22.7	35.1 23.4	35.3 23.5	37.2 24.5	32.7 22.4	35.3 23.2	33.7 23.9	34.7 23.4	29.1	29.[illegible]
7 แม่สะเรียง	Mae Sariang	28.3 22.5	33.0 22.2	34.8 23.5	35.3 23.2	36.2 23.4	35.0 23.5	30.7 22.7	34.8 23.0	28.9	29.[illegible]
8 แพร่	PHRAE	33.0 22.5	34.7 23.7	35.0 23.5	32.9 24.7	33.3 22.6	34.0 23.8	33.2 23.0	33.7 23.4	28.6	29.[illegible]
9 อุตรดิตถ์	UTTARADIT	32.7 23.2	35.0 23.6	35.1 24.4	36.2 23.6	33.2 24.2	34.0 23.4	34.0 23.5	34.3 23.7	29.0	30.[illegible]
10 สนามบินอุตรดิตถ์	Uttaradit Airport	32.6 23.6	34.5 24.2	34.6 24.9	35.2 24.4	33.4 25.2	.. 24.0	.. ..	34.1 24.4	29.3	..
11 ตาก	TAK	28.1 24.0	33.1 23.6	34.3 25.3	34.2 25.2	35.8 25.5	35.4 27.7	31.8 24.4	33.2 25.1	29.2	30.[illegible]
12 พิษณุโลก	PHITSANULOK	35.0 24.8	35.8 25.5	36.0 25.8	35.0 22.6	34.1 25.8	34.2 25.5	33.5 23.8	34.8 24.8	29.8	30.[illegible]
13 แม่สอด	Mae Sot	25.8 22.7	29.1 23.1	32.1 23.3	33.4 24.5	34.2 23.4	32.1 25.5	32.2 24.4	31.3 23.8	27.6	29.[illegible]
14 เพชรบูรณ์	PHETCHABUN	34.8 24.3	35.5 25.0	37.1 25.0	37.5 26.3	35.9 24.5	32.8 25.1	34.3 22.8	35.3 24.7	30.0	29.5
15 หล่มสัก	Lom Sak	34.0 25.0	35.6 24.6	36.0 25.0	33.2 24.9	33.0 23.2	33.4 25.0	.. 22.8	34.2 24.4	29.3	..
16 วิเชียรบุรี	Wichian Buri	34.5 25.8	35.1 25.6	36.8 25.3	35.4 26.3	35.2 25.0	33.6 25.7	34.1 22.8	35.0 25.2	30.1	..
ภาคตะวันออกเฉียงเหนือ	**NORTHEASTERN PART**										
1 หนองคาย	NONG KHAI	34.8 25.2	35.7 25.0	33.8 24.8	29.5 23.1	34.0 23.8	29.8 24.6	34.3 24.5	33.1 24.4	28.8	28.8
2 เลย	LOEI	34.2 23.7	33.5 24.0	34.8 25.1	32.9 23.6	32.4 22.9	32.6 22.9	35.6 23.2	33.6 23.6	28.6	28.4
3 อุดรธานี	UDON THANI	35.2 26.0	35.7 26.2	33.3 25.2	29.7 24.4	33.2 24.1	31.6 24.6	33.5 24.7	33.2 25.0	29.1	29.3
4 สกลนคร	SAKON NAKHON	35.1 24.7	35.7 25.2	36.4 26.6	27.5 24.6	32.7 24.1	29.7 23.9	33.5 22.5	32.9 24.8	28.9	28.8
5 นครพนม	NAKHON PHANOM	34.5 23.8	37.7 25.5	35.5 26.4	27.3 24.2	32.2 24.3	28.7 23.8	32.3 24.3	32.0 24.6	28.3	28.7
6 มุกดาหาร	Mukdahan	33.6 22.8	34.8 25.4	35.8 26.9	30.1 24.2	34.0 24.0	31.0 25.8	32.7 24.0	33.1 24.7	28.9	29.1
7 ขอนแก่น	KHON KAEN	36.9 25.7	36.6 27.0	37.8 26.5	33.6 26.0	36.0 24.9	37.0 25.2	36.7 24.6	36.4 25.7	31.1	29.7
8 โกสุมพิสัย	Kosum Phisai	37.2 25.9	37.8 26.7	38.0 27.5	32.3 23.5	34.7 24.4	34.6 24.2	.. 24.9	35.6 25.3	30.6	..
9 ร้อยเอ็ด	ROI ET	34.7 24.0	35.5 25.6	35.7 26.5	32.8 26.2	34.0 23.6	33.3 25.8	34.4 24.2	34.3 25.1	29.7	29.5
10 ชัยภูมิ	CHAIYAPHUM	35.2 26.2	35.5 26.0	36.2 26.5	35.1 27.0	36.0 24.8	32.0 23.3	34.0 23.2	34.9 25.3	30.1	29.4
11 อุบลราชธานี	UBON RATCHATHANI	34.4 25.7	36.0 25.8	35.7 27.3	32.3 23.2	33.6 23.4	33.2 25.6	33.3 24.6	34.1 25.1	29.6	29.2
12 สุรินทร์	SURIN	36.3 24.9	36.5 24.9	36.6 25.8	36.6 26.5	33.7 23.5	33.8 25.3	34.0 24.4	35.4 25.0	30.2	29.2
13 ท่าตูม	Tha Tum	35.6 25.7	36.7 25.4	37.2 26.5	33.3 27.2	34.4 22.9	35.2 25.8	34.4 24.1	35.3 25.4	30.4	..
14 นางรอง	Nang Rong	33.8 24.9	35.3 24.2	36.7 24.7	32.7 25.6	33.8 24.1	34.8 24.7	.. 24.7	34.5 24.7	29.6	..

สถานี	Station	อุณหภูมิสูงสุดและต่ำสุดเป็นองศา ซ. Max. and Min. Temperature in degree C.							เฉลี่ยสูงสุด ต่ำสุด Average Max. Min.	เฉลี่ยในสัปดาห์ Weekly Mean	ค่าปกติประจำเดือน Monthly Normal
		7	8	9	10	11	12	13			
5 นครราชสีมา	NAKHON RATCHASIMA	36.5 25.0	36.0 24.6	37.0 24.6	35.5 25.3	35.5 24.2	35.1 24.1	35.6 23.1	35.9 24.4	30.2	29.3
6 โชคชัย	Chok Chai	33.4 24.7	24.0	36.0 ..	33.3 25.4	34.8 24.1	34.4 24.5	24.0	34.3 24.5	29.5	..
ภาคกลาง	**CENTRAL PART**										
1 นครสวรรค์	NAKHON SAWAN	35.9 26.1	37.5 26.0	38.5 26.1	37.8 27.8	37.8 27.2	35.6 27.6	34.6 23.2	36.8 26.3	31.6	30.4
2 ลพบุรี	LOP BURI	36.6 25.2	37.5 25.2	33.6 26.4	35.5 27.5	36.7 26.2	37.0 27.0	33.6 22.4	35.8 25.7	30.8	29.9
3 สุพรรณบุรี	SUPHAN BURI	36.0 24.9	36.2 25.5	37.7 25.7	35.7 26.2	36.1 26.0	37.2 26.4	36.5 24.2	36.5 25.6	31.1	30.3
4 กาญจนบุรี	KANCHANABURI	36.8 26.2	36.8 25.7	39.2 25.9	37.0 26.8	38.3 26.2	38.2 26.0	38.1 25.5	37.8 26.0	31.9	30.2
5 ทองผาภูมิ	Thong Pha Phum	30.5 23.6	32.3 23.7	34.5 23.7	34.6 23.5	35.2 23.3	35.2 25.0	34.0 24.5	33.8 23.9	28.9	..
6 สนามบินดอนเมือง	Dong Muang Airport	36.2 25.2	35.7 24.4	36.2 25.5	32.4 26.8	35.0 25.4	34.2 26.0	33.4 25.5	34.7 25.5	30.1	29.8
7 พระนคร	PHRA NAKHON	35.0 23.5	34.8 24.8	34.5 25.3	32.8 26.8	33.8 25.6	33.6 25.7	33.5 26.0	34.0 25.4	29.7	29.7
8 ศูนย์วิจัย ฯ บางนา	Bang Na	35.4 25.6	35.3 24.8	36.2 24.7	33.8 27.2	34.8 25.2	32.9 26.6	34.8 26.3	34.7 25.8	30.3	..
ภาคตะวันออก	**EASTERN PART**										
1 ปราจีนบุรี	PRACHIN BURI	34.0 24.6	34.9 25.0	36.2 26.0	31.5 26.2	34.8 25.1	32.5 26.0	32.5 26.0	33.8 25.6	29.7	29.5
2 กบินทร์บุรี	Kabin Buri	34.9 24.1	24.4	36.5 ..	32.5 25.9	35.2 24.6	33.2 24.9	.. 26.4	34.5 25.1	29.8	..
3 อรัญประเทศ	Aranyaprathet	34.6 24.0	35.9 23.4	37.5 25.0	35.4 26.0	35.4 24.8	34.0 25.2	36.0 24.9	35.5 24.8	30.2	29.5
4 ชลบุรี	CHON BURI	33.8 24.8	33.6 25.0	34.7 26.8	32.6 26.9	33.0 26.0	34.6 26.5	34.0 26.1	33.8 26.0	29.9	29.2
5 เกาะสีชัง	Ko Si Chang	33.0 26.3	33.2 26.6	33.2 28.5	32.2 28.7	32.2 26.9	32.8 28.5	34.2 28.0	33.0 27.6	30.3	29.5
6 สัตหีบ	Sattahip	34.0 26.1	33.8 25.3	32.5 25.5	30.4 27.4	32.1 26.2	32.8 26.2	33.5 25.7	32.7 26.0	29.4	29.9
7 ระยอง	RAYONG	33.8 25.9	33.3 26.0	33.6 29.5	29.6 28.4	31.2 26.0	28.8	.. ..	32.3 27.4	29.9	..
8 จันทบุรี	CHANTHABURI	32.5 24.8	32.9 24.4	33.5 24.6	30.8 24.9	33.1 24.2	31.2 24.9	33.3 24.5	32.5 24.6	28.6	28.3
9 กลองใหญ่	Khlong Yai	31.8 23.3	32.5 24.4	33.0 24.6	32.5 24.3	32.6 23.5	32.5 24.5	33.2 24.1	32.6 24.1	28.4	28.1
ภาคใต้	**SOUTHERN PART**										
1 หัวหิน	Hua Hin	32.0 24.6	32.6 25.9	33.2 25.3	32.8 25.5	33.0 26.3	33.5 25.9	33.5 25.4	32.9 25.6	29.3	29.0
2 ประจวบคีรีขันธ์	PRACHUAP KHIRI KHAN	34.1 25.0	35.0 24.9	33.2 25.1	32.4 24.3	31.4 24.8	33.6 24.8	33.1 24.5	33.3 24.8	29.1	28.9
3 ชุมพร	CHUMPHON	34.2 24.0	33.5 23.7	34.0 22.9	33.2 22.6	31.5 24.4	33.6 24.0	34.0 23.1	33.4 23.5	28.6	28.2
4 สุราษฎร์ธานี	SURAT THANI	36.2 24.0	34.5 23.6	35.3 24.4	34.2 23.0	32.2 24.0	35.8 24.8	35.7 23.6	34.8 23.9	29.4	28.7
5 เกาะสมุย	Ko Samui	32.8 26.0	33.0 23.6	33.6 26.0	33.0 27.0	30.0 24.5	32.3 26.0	33.6 24.3	32.6 25.3	29.0	..
6 นครศรีธรรมราช	NAKHON SI THAMMARAT	33.9 23.7	33.8 22.7	34.0 23.4	31.4 23.3	31.2 24.4	32.6 24.5	34.1 23.1	33.0 23.6	28.3	28.6
7 สงขลา	SONGKHLA	34.0 23.8	33.9 23.7	34.4 23.5	32.0 24.3	31.5 25.0	32.8 24.5	33.7 24.0	33.2 24.1	28.7	28.8
8 ปัตตานี	PATTANI	33.8 24.5	34.3 23.0	33.8 23.1	34.0 23.4	30.1 23.6	34.6 24.4	34.4 22.8	33.6 23.2	28.4	28.8
9 นราธิวาส	NARATHIWAT	31.4 24.0	32.5 24.8	33.3 23.7	32.9 23.5	31.8 24.1	33.0 23.2	34.5 23.6	32.8 23.8	28.3	28.1
0 ระนอง	RANONG	29.8 23.6	32.8 21.9	31.7 23.2	33.1 21.4	33.7 22.5	32.8 23.3	34.1 23.2	32.6 22.7	27.7	27.6
1 ภูเก็ต	PHUKET	32.5 24.4	31.9 21.9	31.4 25.4	32.0 24.2	31.6 24.4	32.6 24.0	30.0 24.8	31.7 24.2	28.0	28.0
2 สนามบินภูเก็ต	Phuket Airport	33.5 24.4	31.0 23.0	29.0 23.2	31.2 24.2	32.0 24.2	32.0 24.7	30.7 23.8	31.3 23.9	27.6	29.8
3 สนามบินตรัง	Trang Airport	34.9 23.7	34.4 23.0	31.8 24.2	32.9 23.8	33.0 24.5	32.9 24.3	32.5 23.3	33.2 23.8	28.5	28.2

แก้ไขเพิ่มเติมรายงานจำนวนน้ำฝนเนื่องจากได้รับรายงานภายหลัง สำหรับรายงานอากาศประจำสัปดาห์ ฉบับที่ ๑๘/๒๕๑๖

Corrections for late rainfall data reports in weekly weather report No. 18/1973

สถานีฝน	Station	วันที่และจำนวนน้ำฝนเป็นมิลลิเมตร Date and amount of rainfall in millimeters							ฝนรวม มม. Total rainfall mm.	ฝนรวมตั้งแต่ 1 มกราคม Accumulative rainfall since January	
		เมษายน April			พฤษภาคม May					ปริมาณ มม. Amount mm.	สูงต่ำกว่าปก. Above or below Normal
		30	1	2	3	4	5	6			
	NORTHERN PART										
12 พะเยา	Phayao							0.5	18.4	51.7	- 56.4
25 สันทราย	San Sai							0.4	86.7	119.1	+ 28.0
32 ฮอด	Hot							9.1	57.8	113.5	+ 7.4
39 เกาะคา	Ko Kha							4.3	45.7	111.8	- 3.7
40 สบปราบ	Sop Prap							36.3	56.9	104.1	- 18.4
42 แม่พริก	Mae Phrik							5.3	88.9	181.2	+ 87.8
53 นานอย	Na Noi							16.1	27.9	116.0	+ 15.8
ภาคตะวันออกเฉียงเหนือ	NORTHEASTERN PART										
2 เชียงคาน	Chiang Khan							0.9	97.7	198.6	+ 23.6
5 วังสพุง	Wang Saphung							2.7	63.8	116.9	- 79.7
9 โพนพิสัย	Phon Phisai						69.5		69.5	90.4	- 60.8
10 บึงกาฬ	Bung Kan							0.4	69.4	142.3	- 38.3
22 บานแพง	Ban Phaeng						35.6		124.2	249.7	+ 9.7
24 นาแก	Na Kae							11.2	136.3	264.2	+ 68.2
27 กาฬสินธุ์	KALASIN							17.5	94.1	122.0	- 21.0
28 ยางตลาด	Yang Talat							12.6	47.1	72.2	-108.3
29 สหัสขันธ์	Sahatsakhan							1.7	57.6	121.2	- 29.1
31 กมลาไสย	Kamalasai							20.3	32.3	83.2	- 72.4
33 โพนทอง	Phon Thong							2.3	22.0	22.0	-145.7
34 ธวัชบุรี	Thawatchaburi							11.0	38.2	38.2	-136.9
35 อาจสามารถ	At Samat						51.3		100.4	100.7	- 65.8
38 เกษตรวิสัย	Kaset Wisai					11.0		39.0	86.0	129.9	- 26.1
39 สุวรรณภูมิ	Suwannaphum							11.0	126.0	199.2	+ 26.1
43 โกสุมพิสัย	Kosum Phisai*							0.6	26.3	43.3	-133.5
46 พยัคฆภูมิพิสัย	Phayakkhaphum Phisai							1.1	33.7	96.2	-102.3
71 ปักธงชัย	Pak Thong Chai							35.6	62.4	117.7	- 71.3
72 โชคชัย	Chok Chai*							66.0	74.3	170.2	+ 1.0
76 สตึก	Satuk							3.4	35.4	56.8	-112.1
78 นางรอง	Nang Rong*							4.6	5.4	72.5	- 87.2
85 ศรีสะเกษ	SI SA KET							3.3	9.1	13.8	-108.2
87 กันทรารมย์	Kanthararam							20.1	24.9	103.8	- 15.8
92 เขมราฐ	Khemarat							7.6	16.0	94.9	- 60.0
93 อำนาจเจริญ	Amnat Charoen							5.7	30.0	74.5	-114.3
94 ยโสธร	Yasothon							40.7	84.4	162.6	- 3.3
95 กระกวรพิชผล	Trakan Phuthphon							6.5	77.4	114.1	- 23.6
96 มหาชนะชัย	Maha Chana Chai							3.2	72.3	103.2	- 63.5

สถานีฝน	Station	วันที่และจำนวนน้ำฝนเป็นมิลลิเมตร Date and amount of rainfall in millimeters							ฝนรวม มม. Total rainfall mm.	ฝนรวมตั้งแต่ 1 มกราคม Accumulative rainfall since 1 January	
		เมษายน April			พฤษภาคม May					ปริมาณ มม. Amount mm.	สูงต่ำกว่าปกติ Above or below Normal
		30	1	2	3	4	5	6			
ภาคกลาง	CENTRAL PART										
15 ชัยนาท	CHAINAT							1.9	53.1	64.6	- 61.8
17 วัดสิงห์	Wat Sing							3.2	14.2	31.4	-133.0
68 บางบัวทอง	Bang Bua Thong						T	0.6	80.1	112.9	- 17.6
70 มีนบุรี	Min Buri							15.6	163.8	197.7	+ 34.6
88 ปากทอ	Pak Tho							10.2	53.4	140.6	
89 สมุทรสงคราม	SAMUT SONGKHRAM							5.7	43.6	96.2	- 43.9
91 อัมพวา	Amphawa							15.9	31.7	50.5	
95 บางพลี	Bang Phli							82.4	82.4	131.8	
ภาคตะวันออก	EASTERN PART										
8 ศรีมหาโพธิ์	Si Maha Phot							11.5	88.9	182.5	
9 กบินทร์บุรี	Kabin Buri*							5.4	37.4	97.5	
10 สระแก้ว	Sa Kaeo							12.0	27.0	225.6	
11 วัฒนานคร	Watthana Nakhon							1.6	14.1	76.4	
14 บานโพธิ์	Ban Pho							7.5	43.6	266.9	
15 พานทอง	Phan Thong							2.3	47.5	148.0	
17 บานบึง	Ban Bung							32.7	87.0	186.6	
19 ศรีราชา	Si Racha						38.7		67.4	126.7	
21 ระยอง	RAYONG							1.0	97.6	243.8	+ 54.2
23 แกลง	Klaeng							28.6	48.0	170.2	
ภาคใต้	SOUTHERN PART										
1 เพชรบุรี	PHETCHABURI							16.9	68.5	116.9	+ 46.6
2 บานแหลม	Ban Laem							16.4	63.1	100.9	
2 ทาศาลา	Tha Sala						20.1		20.1	169.6	
3 ฉวาง	Chawang							31.0	61.0	119.7	
4 ทุงสง	Thung Song							19.5	22.2	75.6	
6 ปากพนัง	Pak Phanang							34.3	34.3	329.2	
1 ยะลา	YALA							10.2	47.2	352.9	
3 รามัน	Raman							43.7	73.5	422.8	
4 บันนังสตาร์	Bannang Satar							14.9	49.4	383.9	
5 เบตง	Betong							16.7	16.7	351.4	
7 ยิ่งอ	Yi-ngo							20.9	40.6	305.8	
3 คลองทอม	Khlong Tom							9.2	56.3	350.0	
6 สิเกา	Sikao							5.2	68.9	308.1	
0 ทุงหว้า	Thung Wa							10.4	65.6	249.1	

กรมอุตุนิยมวิทยา กระทรวงคมนาคม

รายงานอากาศประจำสัปดาห์ ระหว่างวันที่ ๑๔ – ๒๐ พฤษภาคม ๒๕๑๖

และ

การคาดหมายลักษณะอากาศ ระหว่างวันที่ ๒๑ – ๒๗ พฤษภาคม ๒๕๑๖

ฉบับที่ ๒๐/๒๕๑๖

นาวาเอก ศว. เจริญ เจริญรัชตรัศมี

อธิบดีกรมอุตุนิยมวิทยา

ATMOSPHERIC SCIENCES
LIBRARY
MAY 30 1973
N.O.A.A.
U. S. Dept. of Commerce

METEOROLOGICAL DEPARTMENT

MINISTRY OF COMMUNICATIONS

BANGKOK, THAILAND

WEEKLY WEATHER REPORT

DURING THE PERIOD 14 – 20 MAY 1973

AND

WEATHER OUTLOOK

DURING 21 – 27 MAY 1973

No. 20/1973

Charoen Charoen-rajapark

Captain, R.T.N

Director — General

หมายเหตุ

๑. สถานีของกรมอุตุนิยมวิทยา (ที่มีเครื่องหมาย *) ทำการตรวจวัดจำนวนฝนตกเวลา ๐๗.๐๐ น.ทุก ๆ วัน โดยเจ้าหน้าที่ของกรมอุตุนิยมวิทยา ดังนั้น จำนวนฝนรายวันในรายงานเล่มนี้ หมายถึงปริมาณฝนรวมในช่วงเวลา ๒๔ ชม. ตั้งแต่เวลา ๐๗.๐๐ น.ของวันที่แจ้งไว้ในรายงานจนถึงเวลา ๐๗.๐๐ น.ของวันรุ่งขึ้น

๒. สถานีฝน (ที่ไม่มีเครื่องหมาย *) ตามอำเภอหรือจังหวัด ทำการตรวจวัดจำนวนฝนตกเวลา ๐๙.๐๐ น. ทุก ๆ วัน โดยเจ้าหน้าที่ที่อยู่ในอำเภอหรือจังหวัดที่ได้รับการแต่งตั้งจากกรมอุตุนิยมวิทยา ดังนั้น จำนวนฝนรายวัน หมายถึงปริมาณฝนรวมในช่วงเวลา ๒๔ ชม. ตั้งแต่เวลา ๐๙.๐๐ น.ของวันที่แจ้งไว้ในรายงานจนถึงเวลา ๐๙.๐๐ น.ของวันรุ่งขึ้น

๓. ข้อมูลฝนและอุณหภูมิ ที่พิมพ์ในรายงานประจำสัปดาห์เล่มนี้ เป็นผลการตรวจวัดฝนที่เจ้าหน้าที่ผู้ทำการตรวจรายงานส่งมายังกรมอุตุนิยมวิทยาทุก ๆ วัน ภายหลังการตรวจดังนี้.–

- สถานีของกรมอุตุนิยมวิทยา ส่งรายงานทางวิทยุสื่อสารและโทรเลข
- สถานีฝนตามอำเภอหรือจังหวัด ส่งรายงานทางโทรเลข

รายงานดังกล่าวนี้จะส่งมาถึงกรมอุตุนิยมวิทยาตั้งแต่เวลาประมาณ ๐๗.๐๐ น. จนถึงเวลา ๑๙.๐๐ น. ทุก ๆ วัน

๔. ข้อมูลต่าง ๆ เหล่านี้ได้ดำเนินการจัดพิมพ์จากรายงานที่ได้รับทางวิทยุสื่อสารและโทรเลข โดยยังไม่ได้ทำการตรวจสอบ เพื่อสนองความต้องการแก่ผู้ใช้อย่างรีบด่วน ดังนั้น ผู้ใช้จึงควรพิจารณาข้อมูลก่อนที่จะนำไปใช้ หากมีข้อสงสัยประการใด โปรดติดต่อสอบถามเจ้าหน้าที่แผนกสถิติฝน กองอุตุนิยมวิทยาอุทก

๕. สัญลักษณ์ต่าง ๆ มีความหมายดังต่อไปนี้.–

ช่องว่าง	แสดงว่า	ไม่มีฝนหรือยังไม่ได้รับรายงานประจำวัน
T	"	ฝนตกเล็กน้อยวัดได้ไม่ถึง ๐.๑ มม.
	"	เป็นสถานีของกรมอุตุนิยมวิทยา

กองอุตุนิยมวิทยาอุทก กรมอุตุนิยมวิทยา
บางกะปิ กรุงเทพมหานคร

โทร. ๙๑๖๐๕๓, ๙๑๐๑๗๘

การคาดคะเนลักษณะอากาศใน ๗ วันข้างหน้า
ตั้งแต่วันที่ ๒๑ – ๒๗ พฤษภาคม ๒๕๑๖

ลักษณะทั่วไป

ร่องความกดอากาศต่ำได้เลื่อนขึ้นไปพาดผ่านภาคเหนือและภาคตะวันออกเฉียงเหนือของประเทศไทย และคาดว่าจะยังมีกำลังอ่อนอยู่ต่อไปอีกในระยะนี้

ภาคเหนือ ภาคตะวันออกเฉียงเหนือ	ตลอดสัปดาห์จะมีฝนหรือฝนฟ้าคะนองกระจาย
ภาคกลาง ภาคตะวันออก อ่าวไทย ฝั่งตะวันออก	ตลอดสัปดาห์จะมีฝนหรือฝนฟ้าคะนอง เป็นแห่ง ๆ
อ่าวไทย ฝั่งตะวันตก	ตลอดสัปดาห์จะมีฝนหรือฝนฟ้าคะนอง เป็นแห่ง ๆ
ภาคใต้ ฝั่งตะวันตก	ตลอดสัปดาห์จะมีฝนหรือฝนฟ้าคะนองกระจาย
กรุงเทพมหานคร	ตลอดสัปดาห์จะมีฝนหรือฝนฟ้าคะนอง เป็นแห่ง ๆ ในตอนเย็นและค่ำ

กรมอุตุนิยมวิทยา

๒๑ พ.ค. ๑๖

Weather outlook for the period 21 - 27 May 1973

General Situation

The low pressure trough has moved into Northern and Northeastern parts of Thailand and its intensity is expected to be weak during this period.

Northern Part: Northeastern Part:	Throughout the week, scattered showers or thundershowers.
Central Part: Eastern Part: Gulf of Thailand, East Coast:	Throughout the week, isolated showers or thundershowers.
Gulf of Thailand, West Coast:	Throughout the week, isolated showers or thundershowers.
Southern Thailand, West Coast:	Throughout the week, scattered showers or thundershowers.
Bangkok Metropolis:	Throughout the week, isolated showers or thundershowers in the evening.

Meteorological Department

21 May 1973

สรุปลักษณะอากาศทั่วไปในรอบสัปดาห์

ตั้งแต่วันที่ ๑๔ – ๒๐ พฤษภาคม ๒๕๑๖

๑. ในตอนต้นสัปดาห์พายุดีเปรสชั่นได้ก่อตัวขึ้นในทะเลอันดามัน เคลื่อนตัวทางเหนืออย่างช้า ๆ เข้าสู่ฝั่งประเทศพม่า ลักษณะเช่นนี้ทำให้มรสุมตะวันตกเฉียงใต้มีกำลังแรงทั่วประเทศไทยตอนบน พายุดีเปรสชั่นนี้ได้สลายตัวไปเมื่อวันที่ ๑๖ พ.ค.

๒. ปรากฏว่าในระยะครึ่งแรกของสัปดาห์ มีฝนและฝนฟ้าคะนองแผ่เป็นบริเวณกว้างในบริเวณประเทศไทยตอนบน โดยมีฝนตกหนักเป็นแห่ง ๆ กับมีฝนตกหนักมากเป็นบางแห่งในภาคกลางและภาคตะวันออก ส่วนในระยะครึ่งหลังของสัปดาห์มีฝนเล็กน้อยถึงปานกลางเป็นบางแห่ง สำหรับภาคใต้มีฝนและฝนฟ้าคะนองกระจายในครึ่งแรกของสัปดาห์ แต่ในครึ่งหลังของสัปดาห์มีฝนเล็กน้อยถึงปานกลางเป็นบางแห่ง โดยมีฝนตกหนักและหนักมากเป็นบางแห่ง

๓. ในระหว่างสัปดาห์ รายงานอุณหภูมิสูงสุดในภาคต่าง ๆ ของประเทศไทยมีดังนี้.–

ภาคเหนือ	๓๗.๘°ซ.ที่	อ.วิเชียรบุรี	จ.เพชรบูรณ์	เมื่อวันที่ ๒๐ พ.ค.
ภาคตะวันออกเฉียงเหนือ	๓๙.๔°ซ.ที่	อ.เมือง	จ.ขอนแก่น	" ๑๙ "
ภาคกลาง	๓๘.๔°ซ.ที่	อ.เมือง	จ.ลพบุรี	" ๑๙ "
ภาคตะวันออก	๓๘.๐°ซ.ที่	อ.อรัญประเทศ	จ.ปราจีนบุรี	" ๑๙ "
ภาคใต้	๓๕.๕°ซ.ที่	อ.เมือง	จ.สุราษฎร์ธานี	" ๑๖ "

กรมอุตุนิยมวิทยา

๒๑ พ.ค.๑๖

General Situation

Period 14 - 20 May 1973

1. In the beginning period, a tropical depression developed in the Andaman Sea and moved northward slowly into Burma. Consequently active southwest monsoon prevailed throughout Upper Thailand. This depression eventually dissipated on the 16th. of May.

2. In the first half of the period, widespread rainshowers and thundershowers occurred in Upper Thailand with isolated heavy and very heavy falls in the central and eastern parts, and in the second half of the week, isolated light to moderate rains were experienced. While in the southern part, scattered rainshowers and thundershowers were reported in the first half of the period, and isolated light to moderate rains occurred with isolated heavy and very heavy falls in the second half of the week.

3. During the week the highest temperatures in the various parts of Thailand were as follows:-

Northern Part	37.8°C.at Wichianburi	on 20 May	
Northeastern Part	39.4°C.at Khon Kaen	" 19	"
Central Part	38.4°C.at Lop Buri	" 19	"
Eastern Part	38.0°C.at Aranyaprathet	" 19	"
Southern Part	35.5°C.at Surat Thani	" 16	"

Meteorological Department

21 May 1973

ข่าวอากาศเพื่อการเกษตรประจำสัปดาห์

เมื่อวันที่ ๑๔ - ๒๐ พฤษภาคม มีลักษณะอากาศซึ่งพอสรุปได้ดังต่อไปนี้:-

ในตอนต้นสัปดาห์พายุดีเปรสชั่นได้ก่อตัวขึ้นในทะเลอันดามัน เคลื่อนตัวทางเหนืออย่างช้า ๆ เข้าสู่ฝั่งประเทศพม่า ลักษณะเช่นนี้ทำให้บรรยากาศตะวันตกเฉียงใต้มีกำลังแรงทั่วประเทศไทยตอนบน พายุดี - เปรสชั่นนี้ได้สลายตัวไปเมื่อวันที่ ๑๖ พ.ค.

ปรากฏว่าในระยะครึ่งแรกของสัปดาห์ มีฝนและฝนฟ้าคะนองแผ่เป็นบริเวณกว้างในบริ - เวณประเทศไทยตอนบน โดยมีฝนตกหนักเป็นแห่ง ๆ กับมีฝนตกหนักมากเป็นบางแห่งในภาคกลางและภาคตะ - วันออก ส่วนในระยะครึ่งหลังของสัปดาห์มีฝนเล็กน้อยถึงปานกลางเป็นบางแห่ง สำหรับภาคใต้มีฝนและฝน ฟ้าคะนองกระจายในครึ่งแรกของสัปดาห์ แต่ในครึ่งหลังของสัปดาห์มีฝนเล็กน้อยถึงปานกลางเป็นบางแห่ง โดยมีฝนตกหนักและหนักมากเป็นบางแห่ง.

<u>ข้อควรทราบ</u>

เนื่องจากร่องความกดอากาศต่ำซึ่งมีกำลังอ่อนได้เลื่อนขึ้นไปพาดผ่านภาคเหนือ และภาคตะ- วันออกเฉียงเหนือของประเทศไทย ซึ่งจะทำให้กลุ่มฝนเลื่อนขึ้นไปตกในภาคเหนือและภาคตะวันออกเฉียง - เหนือเป็นส่วนใหญ่ ส่วนภาคอื่น ๆ นั้นจะมีฝนหรือฝนฟ้าคะนองเป็นแห่ง ๆ และมีปริมาณไม่มากนัก ดังนั้น- กสิกรควรเก็บกักน้ำไว้เพื่อใช้ในการเพาะปลูกในระยะต่อไป.

กองอากาศเกษตร กรมอุตุนิยมวิทยา

๒๑ พฤษภาคม ๒๕๑๖

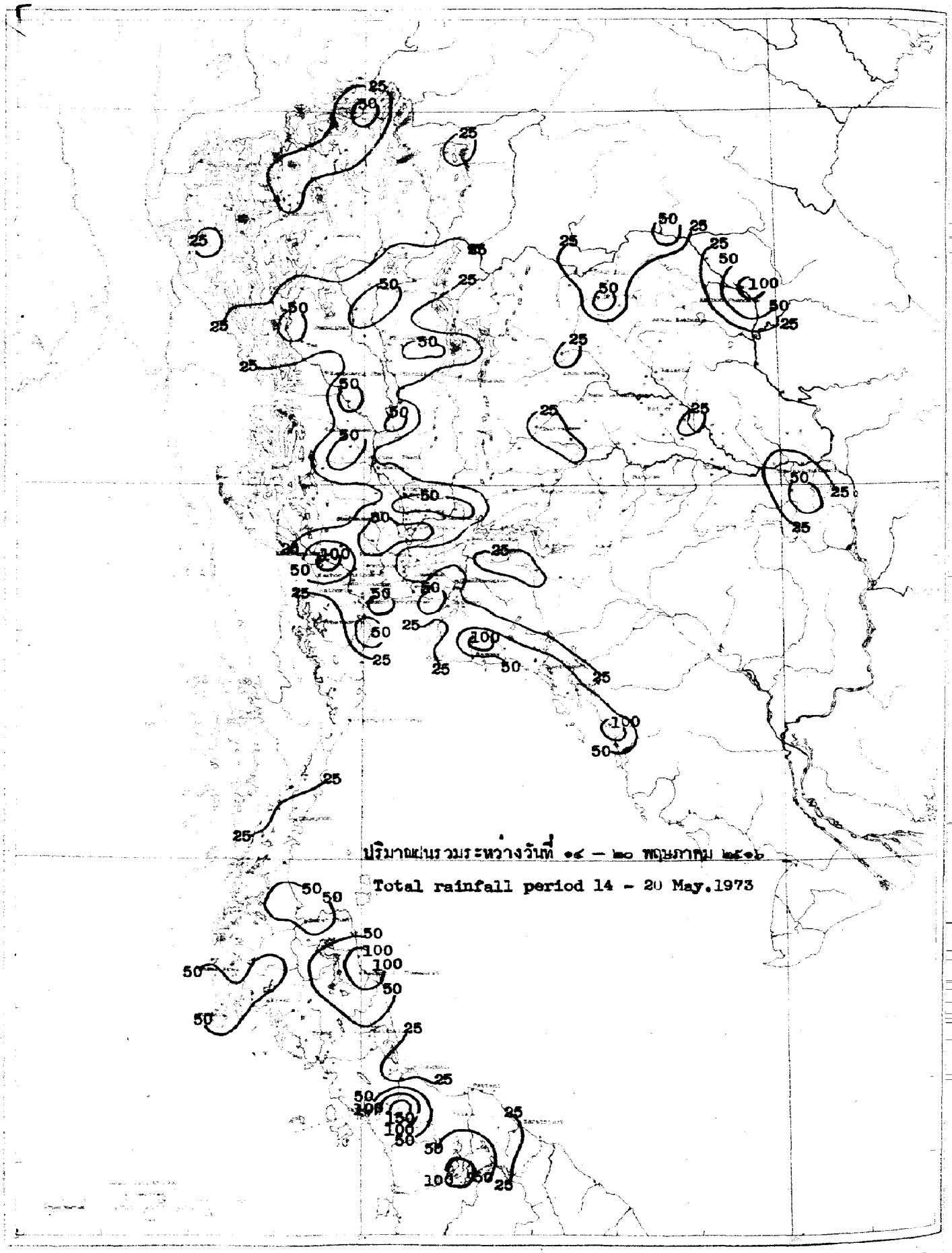
ปริมาณฝนรวมระหว่างวันที่ ๑๔ – ๒๐ พฤษภาคม ๒๕๑๖
Total rainfall period 14 - 20 May.1973

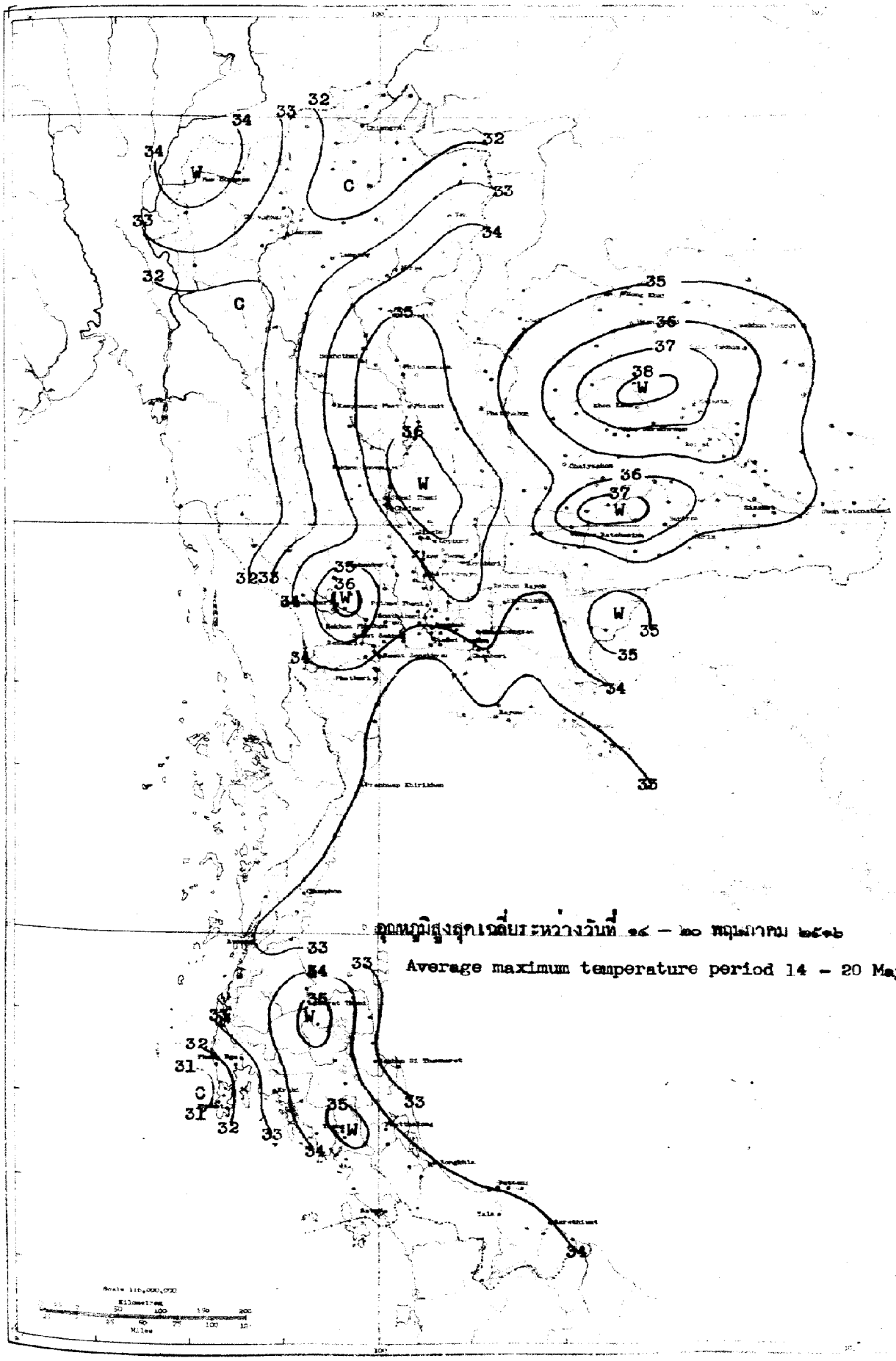
อุณหภูมิสูงสุดเฉลี่ยระหว่างวันที่ ๑๔ – ๒๐ พฤษภาคม ๒๕๑๖
Average maximum temperature period 14 – 20 May.1973

สถานีฝน	Station	วันที่และจำนวนน้ำฝนเป็นมิลลิเมตร Date and amount of rainfall in millimeters							ฝนรวม มม. Total rainfall mm.	ฝนรวมตั้งแต่ 1 มกราคม Accumulative rainfall since 1 January	
		พฤษภาคม May								ปริมาณ มม. Amount mm.	สูงต่ำกว่าปกติ Above or below Normal
		14	15	16	17	18	19	20			
ภาคเหนือ	**NORTHERN PART**										
1 **เชียงราย**	**CHIANG RAI***	9.3	T	0.7	39.0			19.1	68.1	290.0	+ 27.3
2 แม่สาย	Mae Sai								0.0	161.0	- 30.8
3 เชียงแสน	Chiang Saen	15.2					7.5		22.7	178.9	- 6.2
4 เชียงของ	Chiang Khong			2.4					2.4	215.7	+ 29.8
5 แม่จัน	Mae Chan	7.0							7.0	111.9	-162.7
6 แม่สรวย	Mae Suai	7.4							7.4	234.4	+ 38.8
7 เทิง	Thoeng	10.5							10.5	211.7	- 42.8
8 เชียงคำ	Chiang Kham								0.0	271.0	+ 51.8
9 เวียงป่าเป้า	Wiang Pa Pao	3.4		22.3					25.7	76.6	- 78.1
10 พาน	Phan	18.4		10.2					28.6	205.0	+ 78.0
11 แม่ใจ	Mae Chai	7.7							7.7	86.5	-205.4
12 พะเยา	Phayao	11.4					5.4		16.8	116.6	- 56.9
13 จุน	Chun								0.0	298.2	+ 22.3
14 **แม่ฮ่องสอน**	**MAE HONG SON***	3.3				T	1.3	5.3	9.9	152.3	- 9.9
15 ปาย	Pai										
16 ขุนยวม	Khun Yuam								0.0	50.5	-105.9
17 แม่ลาน้อย	Mae La Noi										
18 แม่สะเรียง	Mae Sariang*	0.6	2.9	0.6	0.1	0.2	21.3	0.7	26.4	192.3	+ 23.8
19 **เชียงใหม่**	**CHIANG MAI***	1.2	11.3	3.0	9.6			0.4	25.5	217.4	+ 24.0
20 ฝาง	Fang								0.0	35.8	-125.3
21 แม่อาย	Mae Ai										
22 เชียงดาว	Chiang Dao								0.0	226.0	+ 9.9
23 แม่แตง	Mae Taeng	10.9	17.4	1.5		3.9	3.3		37.0	239.4	+ 83.5
24 แม่ริม	Mae Rim	8.4							8.4	134.5	- 28.7
25 สันทราย	San Sai	4.8	7.1	T	0.2				12.1	163.9	- 7.0
26 ดอยสะเก็ด	Doi Saket	4.4	9.7						14.1	96.8	- 50.4
27 สันกำแพง	San Kamphaeng										
28 ฮางดง	Hang Dong	5.4	3.7						14.3	114.2	- 50.2
29 สารภี	Saraphi										
30 สันป่าตอง	San Pa Tong	7.9	10.7						18.5	170.2	+ 15.6
31 จอมทอง	Chom Thong	15.6		8.2					23.8	156.9	- 4.3
32 ฮอด	Hot	10.4	0.9	0.6		3.4	0.6		15.9	133.6	- 39.6
33 **ลำพูน**	**LAMPHUN**	6.0	4.0		13.0				23.0	260.6	+119.1
34 ป่าซาง	Pa Sang	7.7		7.2					14.9	159.6	+ 0.6
35 ลี้	Li	7.7	2.4	4.2			0.1		14.4	272.0	+ 43.0
36 **ลำปาง**	**LAMPANG***	7.4	1.6	1.3			5.2	T	15.5	185.6	- 5.6
37 งาว	Ngao										
38 แจ้ห่ม	Chae Hom	16.0							16.0	149.4	+ 5.5
39 เกาะคา	Ko Kha	1.3	1.3				6.8		9.4	178.3	-194.0
40 สบปราบ	Sop Prap	3.6	7.3	11.0					21.9	142.5	- 79.3

สถานีฝน	Station	วันที่และจำนวนน้ำฝนเป็นมิลลิเมตร Date and amount of rainfall in millimeters							ฝนรวม มม. Total rainfall mm.	ฝนรวมตั้งแต่ 1 มกราคม Accumulative rainfall since 1 January	
		พฤษภาคม May								ปริมาณ มม. Amount mm.	สูงต่ำกว่าปกติ Above or below Normal
		14	15	16	17	18	19	20			
41 เถิน	Thoen	17.4	20.6						38.0	289.8	+136.8
42 แม่ปริก	Mae Phrik	19.7	15.4						35.1	249.7	+ 82.5
43 แพร่	PHRAE*	13.8	7.2				13.0	14.8	48.8	235.2	+ 38.8
44 สอง	Song						18.2		18.2	265.3	+ 39.8
45 สูงเม่น	Sung Men										
46 เด่นชัย	Den Chai			20.0					20.0	306.5	+ 69.8
47 น่าน	NAN*	14.4	0.1		0.4		1.8		16.7	314.6	- 49.6
48 ทุ่งช้าง	Thung Chang								0.0	94.5	-171.8
49 เชียงกลาง	Chiang Klang	52.0							52.0	215.8	
50 ท่าวังผา	Tha Wang Pha*	11.7		0.5					12.2	162.0	- 64.2
51 ปัว	Pua	23.9	0.7		2.8		9.2		36.6	332.6	+133.9
52 สา	Sa	21.0							21.0	221.0	- 19.5
53 นาน้อย	Na Noi	15.8							15.8	165.7	- 5.9
54 อุตรดิตถ์	UTTARADIT*	9.9	11.5		T		1.8	27.9	51.1	322.7	+ 98.4
55 ฟากท่า	Fak Tha	27.3	14.7						42.0	177.5	- 53.6
56 น้ำปาด	Nam Pat	6.6	21.8						28.4	218.1	+ 20.0
57 สนามบินอุตรดิตถ์	Uttaradit Airport*							14.6	14.6	116.1	-173.0
58 ท่าปลา	Tha Pla	30.6	10.0						40.6	160.8	- 53.3
59 ลับแล	Laplae	18.6	20.1						38.7	228.9	- 6.6
60 ตาก	TAK*	20.4	3.9	7.3	9.1		T		40.7	186.6	- 0.5
61 เขื่อนภูมิพล	Bhumibol Dam*	40.4	18.4	T		T			58.8	332.8	+123.7
62 บ้านตาก	Ban Tak		36.1						36.1	82.5	- 65.7
63 แม่ระมาด	Mae Ramat	21.0	17.1	T					38.1	53.2	- 60.3
64 แม่สอด	Mae Sot*	35.9	10.0				0.2		46.1	200.0	+ 71.0
65 สุโขทัย	SUKHOTHAI	30.5							30.5	244.7	+ 95.2
66 ทุ่งสลี้ยม	Thung Saliam	25.0		22.0					47.0	264.3	+ 44.8
67 สวรรคโลก	Sawankhalok										
68 คงไกรลาศ	Kong Krailat	24.2	34.8				35.2		94.2	331.5	+137.3
69 บ้านด่านลานหอย	Ban Dan Lan Hoi										
70 พิษณุโลก	PHITSANULOK*	4.8	22.8						27.6	320.6	+ 89.0
71 นครไทย	Nakhon Thai										
72 พรหมพิราม	Phrom Phiram								0.0	75.3	- 56.0
73 วังทอง	Wang Thong	5.7	59.0						64.7	197.3	- 9.2
74 บางกระทุ่ม	Bang Krathum	2.6	42.8						45.4	503.9	+283.1
75 กำแพงเพชร	KAMPHAENG PHET	6.6							6.6	315.9	+179.9
76 พรานกระต่าย	Phan Kratai	2.6							2.6	213.3	+ 17.6
77 คลองขลุง	Khlong Khlung	10.0	9.1		15.8		30.0		64.9	268.8	+124.6
78 ขาณุวรลักษบุรี	Khanu Woralaksaburi	33.4	50.5	T					83.9	379.1	+138.2
79 พิจิตร	PHICHIT	16.0	10.0						26.0	326.0	+124.1
80 สามง่าม	Sam Ngam		25.0						25.0	143.5	- 37.2
81 ตะพานหิน	Taphan Hin	3.0	16.1						19.1	302.2	+112.5

สถานีฝน	Station	วันที่และจำนวนน้ำฝนเป็นมิลลิเมตร Date and amount of rainfall in millimeters พฤษภาคม May 14	15	16	17	18	19	20	ฝนรวม มม. Total rainfall mm.	ฝนรวมตั้งแต่ 1 มกราคม Accumulative rainfall since 1 January ปริมาณ มม. Amount mm.	สูงต่ำกว่าปกติ Above or below Normal
82 บางมูลนาค	Bang Mun Nak		18.7						18.7	75.7	-146.8
83 โพทะเล	Pho Thale										
84 เพชรบูรณ์	**PHETCHABUN***	21.0	0.6						21.6	177.1	- 71.4
85 หล่มเก่า	Lom Kao								0.0	128.1	- 61.5
86 หล่มสัก	Lom Sak*	26.8							26.8	139.9	- 84.5
87 ชนแดน	Chon Daen	13.2	16.6						19.8	247.4	+ 73.5
88 หนองไผ่	Nong Phai								0.0	253.2	+ 44.7
89 วิเชียรบุรี	Wichian Buri*	6.6	0.1						6.7	278.5	+ 68.0
ภาคตะวันออกเฉียงเหนือ NORTHEASTERN PART											
1 เลย	**LOEI***	0.3	2.5				4.2		7.0	180.5	- 88.9
2 เชียงคาน	Chiang Khan	12.4							12.4	257.6	- 15.8
3 ท่าลี่	Tha Li								0.0	104.0	- 67.6
4 ด่านซ้าย	Dan Sai	2.9	11.4						14.3	255.5	+ 1.2
5 วังสพุง	Wang Saphung								0.0	196.6	- 99.1
6 หนองคาย	**NONG KHAI***	9.7	3.8				T	27.3	40.8	148.6	-190.7
7 ศรีเชียงใหม่	Si Chiang Mai	14.6	15.5						30.1	215.6	- 69.8
8 ท่าบ่อ	Tha Bo	7.0	0.6						7.6	98.7	-162.1
9 โพนพิสัย	Phon Phisai	27.9							27.9	166.7	- 70.2
10 บึงกาฬ	Bung Kan	58.1	2.6						60.7	275.9	- 12.2
11 เซกา	Seka	20.4							20.4	332.6	+134.8
12 อุดรธานี	**UDON THANI***	20.4	4.1					27.8	52.3	212.1	- 56.4
13 เพ็ญ	Phen	14.8							14.8	200.9	- 11.4
14 กุมภวาปี	Kumphawapi	1.6	0.4						2.0	75.1	-125.5
15 หนองหาร	Nong Han								0.0	186.2	+ 19.5
16 หนองบัวลำภู	Nong Bua Lam Phu	17.4							17.4	231.8	+ 66.2
17 สกลนคร	**SAKON NAKHON***	0.9	3.7					7.1	11.7	222.7	- 61.1
18 วานรนิวาส	Wanon Niwat								0.0	114.8	-138.0
19 สว่างแดนดิน	Sawang Daen Din								0.0	257.0	- 36.4
20 พรรณานิคม	Phanna Nikhom	16.5							16.5	223.4	- 49.4
21 นครพนม	**NAKHON PHANOM***	44.7		0.2			20.0	5.3	70.2	236.3	- 57.9
22 บ้านแพง	Ban Phaeng	34.2	4.3				2.8		41.3	468.2	+ 87.0
23 ท่าอุเทน	Tha Uthen	6.4					127.7		134.1	383.7	+150.8
24 นาแก	Na Kae								0.0	304.9	+ 7.0
25 ธาตุพนม	That Phanom								0.0	133.2	-143.8
26 มุกดาหาร	Mukdahan*	5.4					T	4.5	9.9	314.1	+ 60.7
27 กาฬสินธุ์	**KALASIN**	1.2							1.2	215.8	- 25.8
28 ยางตลาด	Yang Talat	T							T	105.5	-145.2
29 สหัสขันธ์	Sahatsakhan								0.0	188.0	- 23.5
30 กุฉินารายณ์	Kuchinarai										
31 กมลาไสย	Kamalasai								0.0	119.6	-102.8
32 ร้อยเอ็ด	**ROI ET***						0.1	0.2	0.3	81.6	-167.9

สถานีฝน	Station	วันที่และจำนวนน้ำฝนเป็นมิลลิเมตร Date and amount of rainfall in millimeters							ฝนรวม มม. Total rainfall mm.	ฝนรวมตั้งแต่ 1 มกราคม Accumulative rainfall since 1 January	
		พฤษภาคม May								ปริมาณ มม. Amount mm.	สูงต่ำกว่าปกติ Above or below Normal
		14	15	16	17	18	19	20			
33 โพนทอง	Phon Thong										
34 ธวัชบุรี	Thawatchaburi								0.0	58.1	-210.1
35 อาจสามารถ	At Samat	26.1							26.1	174.2	- 50.4
36 เสลภูมิ	Selaphum										
37 จตุรพักตร์พิมาน	Chaturaphak Phiman								0.0	95.9	-104.8
38 เกษตรวิสัย	Kaset Wisai								0.0	143.9	- 95.5
39 สุวรรณภูมิ	Suwannaphum						0.4		0.4	215.9	- 58.8
40 มหาสารคาม	MAHA SARAKHAM								0.0	106.6	-158.5
41 เชียงยืน	Chiang Yun								0.0	52.1	-161.5
42 กันทรวิชัย	Kantharawichai								0.0	51.3	-186.6
43 โกสุมพิสัย	Kosum Phisai *								0.0	51.3	-193.7
44 บรบือ	Borabu										
45 วาปีปทุม	Wapi Pathum								0.0	205.8	+ 45.9
46 พยัคฆภูมิพิสัย	Phayakkhaphum Phisai	5.9							5.9	148.4	-118.0
47 ขอนแก่น	KHON KAEN *		T					4.0	4.0	42.2	-182.2
48 น้ำพอง	Nam Phong								0.0	66.5	- 92.1
49 ภูเวียง	Phu Wiang	30.5							30.5	62.2	-199.5
50 ชุมแพ	Chum Phae	3.4							3.4	148.7	- 71.9
51 มัญจาคีรี	Mancha Khiri								0.0	78.4	-133.6
52 ชนบท	Chonnabot		7.2						7.2	64.3	-174.7
53 บ้านไผ่	Ban Phai								0.0	87.7	-172.1
54 พล	Phon		6.3						6.3	94.5	-152.1
55 หนองสองห้อง	Nong Song Hong		12.7						12.7	51.5	-179.0
56 ชัยภูมิ	CHAIYAPHUM *	24.8	T					6.6	31.4	185.2	- 66.0
57 เกษตรสมบูรณ์	Kaset Sombun		4.3						4.3	55.7	-112.5
58 ภูเขียว	Phu Khieo	10.1							10.1	71.1	-123.7
59 คอนสวรรค์	Khon Sawan	9.6							9.6	111.8	-114.1
60 จัตุรัส	Chatturat	3.5							3.5	200.5	- 73.0
61 บำเหน็จณรงค์	Bamnet Narong								0.0	244.8	- 70.7
62 นครราชสีมา	NAKHON RATCHASIMA *	0.2			1.5				1.7	216.5	- 58.6
63 บัวใหญ่	Bua Yai								0.0	65.5	-171.3
64 คง	Khong		24.3		3.0		18.3		45.6	233.9	+ 50.8
65 ด่านขุนทด	Dan Khun Thot								0.0	49.0	-200.5
66 โนนไทย	Non Thai						11.3		11.3	87.0	-140.0
67 โนนสูง	Non Sung								0.0	107.6	-137.0
68 พิมาย	Phimai	10.3							10.3	20.8	
69 สีคิ้ว	Sikhiu								0.0	160.8	- 90.7
70 สูงเนิน	Sung Noen								0.0	127.0	-162.7
71 ปักธงชัย	Pak Thong Chai	10.2		3.6			1.6		15.4	165.2	- 72.9
72 โชคชัย	Chok Chai *								0.0	213.6	- 16.6
73 ครบุรี	Khon Buri								0.0	132.1	- 88.6

สถานีฝน	Station	วันที่และจำนวนน้ำฝนเป็นมิลลิเมตร Date and amount of rainfall in millimeters							ฝนรวม มม. Total rainfall mm.	ฝนรวมตั้งแต่ 1 มกราคม Accumulative rainfall since 1 January	
		พฤษภาคม May								ปริมาณ มม. Amount mm.	สูงต่ำกว่าปกติ Above or below Normal
		14	15	16	17	18	19	20			
74 **บุรีรัมย์**	**BURI RAM**								0.0	178.9	- 60.0
75 พุทไธสง	Phutthaisong										
76 สตึก	Satuk			15.2	4.6				19.8	126.1	-125.4
77 ลำปลายมาศ	Lam Phai Mat								0.0	119.5	-160.9
78 นางรอง	Nang Rong*								0.0	81.4	-174.4
79 **สุรินทร์**	**SURIN***	2.7							2.7	132.2	-100.1
80 รัตนบุรี	Rattanaburi								0.0	22.3	-211.7
81 ท่าตูม	Tha Tum*						5.2		5.2	148.4	- 41.1
82 สีขรภูมิ	Sikhoraphum	19.5							19.5	79.0	-157.1
83 ปราสาท	Prasat								0.0	80.9	-126.0
84 สังขะ	Sangkha	15.2							15.2	63.5	-118.0
85 **ศรีสะเกษ**	**SI SA KET**			10.1					10.1	138.7	- 74.4
86 ราษีไศล	Rasi Salai	5.6							5.6	74.8	-125.3
87 กันทรารมย์	Kanthararom		7.8						7.8	190.1	- 8.6
88 ขุขันธ์	Khukhan								0.0	93.9	-123.0
89 ขุนหาญ	Khun Han								0.0	53.7	-169.3
90 กันทรลักษ์	Kantharalak		7.4		12.4				19.8	200.7	- 23.7
91 **อุบลราชธานี**	**UBON RATCHATHANI***	2.1	2.7	T				26.8	31.6	156.8	-118.3
92 เขมราฐ	Khemarat	2.0							2.0	117.4	- 89.7
93 อำนาจเจริญ	Amnat Charoen	1.2							1.2	88.7	-180.9
94 ยโสธร	Yasothon								0.0	197.5	- 55.8
95 ตระการพืชผล	Trakan Phutphon								0.0	178.8	- 32.1
96 มหาชนะชัย	Maha Chana Chai	10.4							10.4	168.8	- 89.2
97 เขื่องใน	Khuang Na										
98 โขงเจียม	Khong Chiam								0.0	91.9	-151.4
99 เดชอุดม	Det Udom	2.1	69.0						71.1	229.1	- 28.0
100 บุณฑริก	Buntharik	21.5							21.5	21.5	
ภาคกลาง	**CENTRAL PART**										
1 **นครสวรรค์**	**NAKHON SAWAN***	9.2	19.1					T	28.3	183.5	- 50.7
2 บรรพตพิสัย	Banphot Phisai	9.9	11.2		18.2				39.3	138.2	- 21.3
3 ชุมแสง	Chumsaeng										
4 หนองบัว	Nong Bua										
5 ลาดยาว	Lat Yao	4.3	47.9		20.4				72.6	261.5	+ 95.0
6 ท่าตะโก	Tha Tako	7.0							7.0	104.0	-116.4
7 พยุหคีรี	Phayuha Khiri	19.8							19.8	192.8	+ 21.3
8 ตากฟ้า	Takfa		6.4						6.4	24.4	
9 **อุทัยธานี**	**UTHAI THANI**	6.4							6.4	156.2	- 18.7
10 สว่างอารมณ์	Sawang Arom		14.5	9.3					23.9	225.7	+ 19.5
11 บ้านไร่	Ban Rai								0.0	161.2	- 40.3
12 มัณฑา	Thap than		43.8	0.2	0.7		42.8		87.5	167.3	- 63.7
13 หนองฉาง	Nong Chang	3.1	32.8				55.8		91.7	241.0	+ 3.1

สถานีฝน	Station	วันที่และจำนวนน้ำฝนเป็นมิลลิเมตร Date and amount of rainfall in millimeters							ฝนรวม มม. Total rainfall mm.	ฝนรวมตั้งแต่ 1 มกราคม Accumulative rainfall since 1 January	
		พฤษภาคม May								ปริมาณ มม. Amount mm.	สูงต่ำกว่าปกติ Above or below Normal
		14	15	16	17	18	19	20			
14 หนองขาหย่าง	Nong Khayang	2.5	32.2						34.7	126.2	- 54.8
15 **ชัยนาท**	**CHAI NAT**	13.0	26.6	0.5	7.2				47.3	133.3	- 39.2
16 มโนรมย์	Manorom	4.5	30.7						35.2	152.6	- 64.6
17 วัดสิงห์	Wat Sing	2.1	22.4				1.2		25.7	100.6	-137.0
18 หันคา	Hankha										
19 **สิงห์บุรี**	**SING BURI**	3.1	24.7	2.2					30.0	125.4	- 59.6
20 อินทร์บุรี	In Buri										
21 บางระจัน	Bang Rachan	3.7	20.4						24.1	180.7	- 45.7
22 พรหมบุรี	Phrom Buri	5.8		44.6					50.4	136.1	- 74.9
23 **ลพบุรี**	**LOP BURI***	1.6	26.2	3.4				42.3	73.5	158.6	-103.9
24 บ้านหมี่	Ban Mi		19.5						19.5	176.9	- 46.7
25 บัวชุม	Bua Chum*							18.5	18.5	170.6	-129.8
26 ชัยบาดาล	Chai Badan		1.1						1.1	244.0	+ 9.0
27 พัฒนานิคม	Phatthana Nikhom										
28 โคกสำโรง	Khok Samrong										
29 ท่าวุ้ง	Tha Wung	8.6	21.0	4.0					33.6	92.0	-137.4
30 **สุพรรณบุรี**	**SUPHAN BURI***	3.6	35.6	19.3				6.2	64.7	186.6	- 59.2
31 เดิมบางนางบวช	Doembang Nangbuat	8.5	10.2	1.5					20.2	73.7	-130.2
32 สามชุก	Sam Chuk		12.6						12.6	46.7	-145.8
33 ดอนเจดีย์	Don Chedi		27.0						27.0	45.3	-117.9
34 ศรีประจันต์	Si Phrachan										
35 อู่ทอง	U Thong		15.8		4.2				20.0	66.1	-143.2
36 บางปลาม้า	Bang Pa Ma	20.1	30.5	4.6					55.2	109.5	- 44.3
37 สองพี่น้อง	Song Phi Nong	21.5	7.8	25.0					54.3	64.8	- 77.3
38 **อ่างทอง**	**ANG THONG**	1.5	26.0	2.0					29.5	213.0	- 6.8
39 โพธิ์ทอง	Pho Thong	7.1	34.6	4.2					45.9	120.5	- 99.6
40 ไชโย	Chaiyo										
41 วิเศษชัยชาญ	Wiset Chai Chan		29.0	7.3					36.3	111.8	-169.8
42 ป่าโมก	Pa Mok		30.1	4.3					34.4	118.5	- 90.3
43 **สระบุรี**	**SARABURI**			4.4					4.4	220.1	- 1.3
44 พระพุทธบาท	Phra Phutthabat										
45 บ้านหมอ	Ban Mo	49.2	35.3						84.5	111.0	- 46.7
46 เสาไห้	Sao Hai	18.8	14.5	12.8	2.1				48.2	98.2	-148.0
47 แก่งคอย	Kaeng Khio		1.6	4.4					6.0	173.0	- 2.9
48 หนองแค	Nong Khae	9.7	6.3	7.0					23.0	251.8	- 30.8
49 **พระนครศรีอยุธยา**	**PHRA NAKHON SI AYUTTHAYA**	5.4							5.4	109.6	- 74.7
50 ท่าเรือ	Tha Rua	47.8	31.2	0.6		0.4			80.0	193.7	- 54.6
51 ผักไห่	Phak Hai		25.2						25.2	238.3	- 12.3
52 บางบาล	Bang Ban	5.4	13.2	25.2					43.8	88.7	-149.6
53 เสนา	Sena								0.0	27.3	-188.7
54 บางไทร	Bang Sai								0.0	76.6	-134.6

สถานีฝน	Station	วันที่และจำนวนน้ำฝนเป็นมิลลิเมตร Date and amount of rainfall in millimeters							ฝนรวม มม. Total rainfall mm.	ฝนรวมตั้งแต่ 1 มกราคม Accumulative rainfall since 1 January	
		พฤษภาคม May								ปริมาณ มม. Amount mm.	สูงต่ำกว่าปกติ Above or below Normal
		14	15	16	17	18	19	20			
55 บางปะอิน	Bang Pa-in			21.9					21.9	113.6	- 89.8
56 ปทุมธานี	**PATHUM THANI**	1.7							1.7	63.4	-142.8
57 หนองเสือ	Nong Sua								0.0	128.6	
58 ธัญบุรี	Thanyaburi	1.8	4.1	12.1					18.0	103.3	
59 รังสิต	Rangsit		3.8	17.5					21.3	115.2	
60 ลำลูกกา	Lam Luk Ka										
61 นนทบุรี	**NONTHABURI**								0.0	112.6	- 33.2
62 บางบัวทอง	Bang Bua Thong	0.2	T	3.7					3.9	123.3	- 79.5
63 ธนบุรี	**THON BURI**										
64 ตลิ่งชัน	Taling Chan										
65 บางขุนเทียน	Bang Khun Thian										
66 ราชบุรีบูรณะ	Rat Burana										
67 พระนคร	**PHRA NAKHON***	8.4	9.1	0.4					17.9	208.8	- 57.5
68 สนามบินดอนเมือง	Don Muang Airport*	9.8	6.0	T					15.8	58.3	-184.3
69 บางเขน	Bang Khen							4.7	4.7	53.2	-190.9
70 มีนบุรี	Min Buri	25.4							25.4	223.1	- 25.8
71 ลาดกระบัง	Lat Krabang		9.8						9.8	22.9	-220.2
72 ศูนย์วิจัยบางนา	Bangk Na*						9.5		9.5	114.1	
73 กาญจนบุรี	**KANCHANABURI***	T	91.6	T	10.5	T	T		102.1	181.4	- 45.5
74 สังขละบุรี	Sangkhla Buri										
75 เพชรบูรณ์	Pilok								0.0	46.9	
76 ทองผาภูมิ	Thong Pha Phum*							T	T	195.9	
77 ศรีสวัสดิ์	Si Sawat										
78 ไทรโยค	Sai Yok										
79 พนมทวน	Phanom Thuan										
80 ท่าม่วง	Tha Muang	10.0	20.0	15.0	5.7	4.0			54.7	109.4	
81 นครปฐม	**NAKHON PATHOM**	0.8		6.5					7.3	16.7	-226.4
82 บางเลน	Bang Len			8.0	18.0				26.0	69.0	
83 นครชัยศรี	Nakhon Chaisi	2.6							2.6	45.4	
84 ราชบุรี	**RATCHABURI**	3.5	6.5	3.8					13.8	43.9	-138.8
85 บ้านโป่ง	Ban Pong										
86 โพธาราม	Photharam	19.4	5.1	20.3		0.7			45.5	78.4	
87 ดำเนินสะดวก	Damnoen Saduak										
88 ปากท่อ	Pak Tho	11.6	0.9	24.5	4.1	7.5			48.6	193.7	
89 สมุทรสงคราม	**SAMUT SONGKHRAM**	0.7	1.6	16.5					18.8	139.2	- 50.2
90 บางคนที	Bang Khonthi	30.6	1.3	2.5	19.4				53.8	126.9	
91 อัมพวา	Amphawa	16.5	3.7	9.0					29.2	106.4	
92 สมุทรสาคร	**SAMUT SAKHON**	2.1		1.2			35.1		38.4	139.3	-138.3
93 กระทุ่มแบน	Kratum Baen										
94 สมุทรปราการ	**SAMUT PRAKAN**	53.0							53.0	160.0	-115.1
95 บางพลี	Bang Phli	11.5							11.5	143.3	

สถานีฝน	Station	วันที่และจำนวนน้ำฝนเป็นมิลลิเมตร Date and amount of rainfall in millimeters							ฝนรวม มม. Total rainfall mm.	ฝนรวมตั้งแต่ 1 มกราคม Accumulative rainfall since 1 January	
		พฤษภาคม May								ปริมาณ มม. Amount mm.	สูงต่ำกว่าปกติ Above or below Normal
		14	15	16	17	18	19	20			
ภาคตะวันออก	**EASTERN PART**										
1 นครนายก	NAKHON NAYOK	6.2	3.4	3.1					12.7	259.2	- 76.1
2 บ้านนา	Ban Na								0.0	133.4	
3 ปากพลี	Pak Phli	6.0	22.3	1.1					29.4	251.2	
4 องครักษ์	Ongkharak	1.1	4.8	6.8					12.7	366.0	
5 ปราจีนบุรี	PRACHIN BURI *	2.8	3.5	19.5	2.4	0.3			28.5	342.8	- 2.5
6 ประจันตคาม	Prachantakham										
7 บ้านสร้าง	Ban Sang	11.4	6.9	9.5					27.8	235.9	
8 ศรีมหาโพธิ	Si Maha Phot		3.2	6.2					9.4	230.8	
9 กบินทร์บุรี	Kabin Buri*		10.8	2.3		7.1			20.2	179.0	
10 สระแก้ว	Sa Kaeo	10.5	20.2		1.5				32.2	305.8	
11 วัฒนานคร	Watthana Nakhon	5.3	3.5						8.8	114.8	
12 อรัญประเทศ	Aranyaprathet *	1.7	4.8						6.5	136.5	-176.2
13 ฉะเชิงเทรา	CHACHOENGSAO	25.2	6.0						31.2	183.5	- 51.2
14 บ้านโพธิ์	Ban Pho	10.5	8.3						18.8	301.9	
15 ชลบุรี	CHON BURI *	4.4	22.5		2.5				29.4	177.0	- 82.8
16 พานทอง	Phan Thong	20.4	4.8						25.2	173.8	
17 บ้านบึง	Ban Bung	6.8							6.8	195.9	
18 เกาะสีชัง	Ko Sichang *								0.0	111.5	-126.9
19 ศรีราชา	Si Racha	20.9		1.9	T				22.8	172.7	
20 สัตหีบ	Sattahip *	14.7	6.9	0.8	6.4			4.8	33.6	230.1	-150.1
21 ระยอง	RAYONG	15.7	32.5						48.2	329.6	+ 75.5
22 บ้านค่าย	Ban Khai	30.1	82.3			6.3			118.7	394.4	
23 แกลง	Klaeng	20.3	41.5		T				61.8	328.6	
24 จันทบุรี	CHANTHABURI *	5.9	53.2			0.2			59.3	399.2	- 12.9
25 ท่าใหม่	Tha Mai	16.4	66.9						83.3	260.9	
26 มะขาม	Makham										
27 ตราด	TRAT	33.3	48.4			7.8			89.5	353.3	-281.3
28 เขาสมิง	Khao Saming	10.2		10.5					20.7	252.1	
29 แหลมงอบ	Laem Ngop	14.8	18.0						32.8	198.7	
30 คลองใหญ่	Khlong Yai *	33.6	99.0			8.5	11.8		152.9	452.5	-130.8
ภาคใต้	**SOUTHERN PART**										
1 เพชรบุรี	PHETCHABURI	5.6		24.9		0.2			30.7	183.3	+ 53.5
2 บ้านแหลม	Ban Laem	2.8		22.6					25.4	143.3	
3 บ้านลาด	Ban Lat	17.1		27.7					44.8	220.1	
4 ท่ายาง	Tha Yang	25.7		37.0					62.7	150.9	
5 ชะอำ	Cha - am	25.0		9.7	17.8				52.5	120.6	
6 ประจวบคีรีขันธ์	PRACHUAP KHIRI KHAN *	3.4	1.6	2.0	T	T			7.0	157.2	-136.0
7 หัวหิน	Hua Hin *	3.7	0.5	5.5	T				9.7	116.0	- 62.0
8 ปราณบุรี	Pran Buri	6.6			0.5				7.1	116.7	
9 ชุมพร	CHUMPHON *	12.8	4.7	0.1	8.5	3.9			30.0	284.6	-168.7

สถานีฝน	Station	วันที่และจำนวนน้ำฝนเป็นมิลลิเมตร Date and amount of rainfall in millimeters							ฝนรวม มม. Total rainfall mm.	ฝนรวมตั้งแต่ 1 มกราคม Accumulative rainfall since 1 January	
		พฤษภาคม May								ปริมาณ มม. Amount mm.	สูงต่ำกว่าปกติ Above or below Normal
		14	15	16	17	18	19	20			
10 ท่าแซะ	Tha Sac	5.9	9.9	5.3	4.6		1.0		26.7	217.4	
11 สวี	Sawi		27.5			15.8			43.3	168.3	
12 หลังสวน	Lang Suan								0.0	138.3	
13 **สุราษฎร์ธานี**	**SURAT THANI***	1.8	74.1	1.8	12.5	1.2			91.4	205.2	- 52.5
14 ไชยา	Chaiya		55.7	12.3					68.0	188.6	
15 เกาะสมุย	Ko Samui*	2.9	2.6			7.1			12.6	527.1	
16 พุนพิน	Phunphin	12.3	7.8	0.3	16.3	1.4	8.1		46.2	102.4	
17 ท่าฉาง	Tha Chang	4.1	9.5		67.0				80.6	258.4	
18 กาญจนดิษฐ์	Kanchanadit										
19 บ้านนาสาร	Ban Na San										
20 **นครศรีธรรมราช**	**NAKHON SI THAMMARAT***	15.0	32.5	49.5	10.6	6.3			113.9	408.1	-121.1
21 สิชล	Sichon	15.6	4.8						20.4	217.0	
22 ท่าศาลา	Tha Sala	16.5	27.2	69.8					113.5	301.3	
23 ฉวาง	Chawang	50.1	12.0						62.1	192.1	
24 ทุ่งสง	Thung Song	37.9	5.4	10.3					53.6	109.7	
25 ร่อนพิบูลย์	Ron Phibun	8.7	45.5	4.4					58.6	269.8	
26 ปากพนัง	Pak Phanang										
27 **พัทลุง**	**PHATTHALUNG**	20.5	1.6		11.1				33.2	173.3	-327.3
28 ควนขนุน	Khuan Khanun	19.2		35.5					54.7	235.5	
29 ปากพยูน	Pak Phayun										
30 เขาชัยสน	Khao Chaison	5.8		T					5.8	235.4	
31 **สงขลา**	**SONGKHLA***		3.1						3.1	340.8	- 5.5
32 รัตภูมิ	Rattaphum	1.7							1.7	284.8	
33 หาดใหญ่	Hat Yai		20.1	0.6					20.6	148.8	
34 สะเดา	Sadao			86.8	100.0				186.8	408.2	
35 **ปัตตานี**	**PATTANI***	T		0.1				0.1	0.2	293.9	+ 76.1
36 หนองจิก	Nong Chik								0.0	251.0	
37 ยะหริ่ง	Yaring								0.0	185.1	
38 มายอ	Mayo					14.5			14.5	274.9	
39 โคกโพธิ์	Khok Pho										
40 ปะนาเระ	Panare										
41 **ยะลา**	**YALA**								0.0	417.6	
42 ยะหา	Yaha								0.0	255.5	
43 รามัน	Raman			4.1					4.1	488.3	
44 บันนังสตา	Bannang Satar	7.3		11.3	28.6	20.5	6.8		74.5	476.2	
45 เบตง	Betong		100.5		10.4	14.2			125.1	570.5	
46 **นราธิวาส**	**NARATHIWAT***								0.0	428.8	-101.5
47 ยี่งอ	Yi-ngo	38.9							38.9	344.7	
48 ระแงะ	Rangae										
49 ตากใบ	Tak Bai								0.0	194.8	
50 สุไหงโกลก	Sungai Kolok	20.6							20.6	467.9	

สถานีฝน	Station	วันที่และจำนวนน้ำฝนเป็นมิลลิเมตร Date and amount of rainfall in millimeters							ฝนรวม มม. Total rainfall mm.	ฝนรวมตั้งแต่ 1 มกราคม Accumulative rainfall since 1 January	
		พฤษภาคม May								ปริมาณ มม. Amount mm.	สูงต่ำกว่าปกติ Above or below Normal
		14	15	16	17	18	19	20			
51 ระนอง	RANONG*	30.6	13.9	1.2	T	0.8	T		46.5	386.7	-118.8
52 กระบุรี	Kra Buri										
53 พังงา	PHANGNGA	17.5							17.5	415.0	-176.8
54 ตะกั่วป่า	Takua Pa	10.8	19.8	1.2					31.8	454.9	
55 กะปง	Kapong	6.7	8.1	6.7					21.5	565.9	
56 ท้ายเหมือง	Thai Muang	15.4	17.7	10.8		7.8	0.6		52.3	550.3	
57 ตะกั่วทุ่ง	Takua Thung	6.7	61.0			7.0			72.7	600.6	
58 ทับปุด	Thap Put	32.8	25.2	17.6					75.6	423.4	
59 ภูเก็ต	PHUKET*	0.8	0.4			8.8	64.0	1.6	75.6	424.7	- 14.2
60 สนามบินภูเก็ต	Phuker Airport*	5.2	1.5	0.4		2.0		6.2	15.3	635.2	+ 63.1
61 กระบี่	KRABI								0.0	273.0	
62 อ่าวลึก	Ao Luk	T							T	398.0	
63 คลองท่อม	Khlong Tom	16.8			3.6	7.3	7.1		34.8	404.0	
64 ตรัง	TRANG										
65 สนามบินตรัง	Trang Airport*		11.5	0.3	T	16.2	6.1	1.2	35.3	335.2	-132.1
66 สิเกา	Sikao				0.7				0.7	341.7	
67 ย่านตาขาว	Yan Ta Khao					21.4	6.1		27.5	320.2	
68 ปะเหลียน	Palian				8.4	3.4			11.8	306.9	
69 สตูล	SATUN				29.4				29.4	163.0	-451.6
70 ทุ่งหว้า	Thung Wa	30.0				8.4			38.4	327.5	

อุณหภูมิสูงสุดและต่ำสุดประจำวันที่ ๑๔ – ๒๐ พฤษภาคม ๒๕๑๖

Daily Max. and Min. Temperature 14 – 20 May 1973

สถานี	Station	อุณหภูมิสูงสุดและต่ำสุดเป็นองศา ซ. Max. and Min. Temperature in degree C.							เฉลี่ยสูงสุด ต่ำสุด Average Max. Min.	เฉลี่ยในสัปดาห์ Weekly Mean	ค่าปกติประจำเดือน Monthly Normal
		14	15	16	17	18	19	20			
ภาคเหนือ	**NORTHERN PART**										
1 เชียงราย	CHIANG RAI	30.1 22.7	29.3 22.2	30.4 22.7	32.5 23.0	32.7 22.7	34.8 23.8	32.8 22.6	31.8 22.8	27.3	27.8
2 แม่ฮ่องสอน	MAE HONG SON	33.3 23.6	32.0 24.0	33.3 24.3	33.5 24.2	35.3 24.6	34.6 24.5	32.7 23.5	33.5 24.1	28.8	29.4
3 เชียงใหม่	CHIANG MAI	31.5 23.7	28.3 23.6	30.6 22.5	33.6 23.3	34.2 23.2	33.2 22.7	33.6 23.5	32.1 23.2	27.7	28.7
4 น่าน	NAN	34.0 23.8	32.0 23.1	33.1 24.3	34.3 23.2	35.4 24.3	35.9 23.9	33.4 23.1	34.0 23.7	28.7	29.3
5 ท่าวังผา	Tha Wang Pha	33.1 23.4	32.1 22.6	32.5 24.0	32.9 24.6	.. 24.1	.. ..	.. ..	32.6 23.6	28.1	..
6 ลำปาง	LAMPANG	32.0 23.1	30.6 23.5	33.2 23.4	33.1 24.0	34.9 24.3	35.2 24.4	34.7 23.5	33.4 23.7	28.6	29.3
7 แม่สะเรียง	Mae Sariang	32.5 23.5	31.3 23.4	32.5 23.0	33.1 23.8	33.5 22.6	32.0 23.3	32.8 23.5	32.5 23.3	27.9	29.5
8 แพร่	PHRAE	33.2 23.2	31.6 23.5	33.3 23.0	34.0 24.9	34.8 23.8	35.4 24.0	34.5 23.8	33.8 23.7	28.8	29.5
9 อุตรดิตถ์	UTTARADIT	34.1 22.7	33.0 23.0	33.9 22.5	33.6 24.9	36.0 24.0	37.3 24.5	36.7 23.5	34.9 23.6	29.3	30.2
10 สนามบินอุตรดิตถ์	Uttaradit Airport	34.4 23.8	32.2 23.2	33.5 23.8	33.0 23.5	34.6 ..	36.2 ..	.. ..	34.0 23.6	28.8	..
11 ตาก	TAK	29.8 23.7	30.2 24.4	32.6 24.6	33.3 23.9	35.0 24.6	34.4 26.7	35.1 26.0	32.9 24.8	28.9	30.3
12 พิษณุโลก	PHITSANULOK	34.0 23.4	32.3 24.3	33.6 22.9	35.0 25.5	35.8 26.0	36.5 26.3	35.7 24.5	34.7 24.7	29.7	30.2
13 แม่สอด	Mae Sot	31.6 24.2	28.1 24.0	32.4 23.8	33.0 23.4	33.0 23.8	32.8 24.6	33.5 24.9	32.0 24.1	28.1	29.0
14 เพชรบูรณ์	PHETCHABUN	34.2 23.4	33.2 23.4	34.0 23.6	35.3 24.3	35.6 25.5	36.9 25.3	34.8 25.1	34.8 24.4	29.6	29.5
15 หล่มสัก	Lom Sak	34.1 24.2	32.6 23.0	34.8 23.8	35.5 24.2	36.2 24.7	36.7 25.6	.. 24.3	35.0 24.2	29.6	..
16 วิเชียรบุรี	Wichian Buri	33.3 24.2	33.2 24.0	34.9 24.3	35.2 24.5	36.7 26.5	37.1 25.4	37.8 26.3	35.4 25.0	30.2	..
ภาคตะวันออกเฉียงเหนือ	**NORTHEASTERN PART**										
1 หนองคาย	NONG KHAI	33.3 23.9	32.9 23.5	33.7 23.7	35.3 25.9	36.0 26.1	36.9 26.3	35.8 26.0	34.8 25.0	29.9	28.8
2 เลย	LOEI	33.2 22.9	31.9 23.3	35.2 23.3	35.2 24.1	37.3 23.6	36.5 23.5	37.5 23.8	35.2 23.5	29.4	28.4
3 อุดรธานี	UDON THANI	33.3 23.5	33.4 24.0	33.9 24.7	35.7 26.3	36.5 26.4	35.6 27.6	37.0 26.4	35.0 25.6	30.3	29.3
4 สกลนคร	SAKON NAKHON	30.9 24.5	33.4 24.7	36.0 25.8	36.1 26.8	37.6 26.0	38.2 26.9	36.7 26.8	35.6 25.9	30.8	28.8
5 นครพนม	NAKHON PHANOM	32.4 23.3	32.8 23.5	34.2 25.0	35.8 26.3	37.3 28.2	37.0 27.6	35.0 22.7	34.9 25.2	30.1	28.7
6 มุกดาหาร	Mukdahan	32.5 25.8	33.6 25.3	34.4 25.8	35.3 26.4	35.9 26.4	36.0 27.3	36.2 26.4	34.8 26.2	30.5	29.1
7 ขอนแก่น	KHON KAEN	36.0 26.4	36.0 25.5	37.1 25.0	38.2 27.0	38.5 27.0	39.4 27.2	39.0 27.6	37.7 26.5	32.1	29.7
8 โกสุมพิสัย	Kosum Phisai	35.1 27.0	35.6 25.4	37.3 27.2	36.9 25.2	38.5 26.8	38.9 27.0	.. 26.8	37.0 26.5	31.8	..
9 ร้อยเอ็ด	ROI ET	33.8 26.0	34.2 25.2	36.1 25.7	36.8 26.2	37.4 27.3	38.0 28.0	37.9 25.4	36.3 26.2	31.3	29.5
10 ชัยภูมิ	CHAIYAPHUM	34.6 26.0	33.6 24.0	34.1 24.2	35.0 25.1	35.7 25.3	36.6 25.6	37.0 25.7	35.2 25.1	30.2	29.4
11 อุบลราชธานี	UBON RATCHATHANI	30.9 25.2	33.9 24.4	35.4 25.7	35.9 26.7	35.2 27.5	36.5 26.8	36.9 27.2	35.0 26.2	30.6	29.2
12 สุรินทร์	SURIN	30.0 25.2	33.2 23.7	35.0 25.2	36.3 25.6	36.6 25.2	37.2 25.4	37.3 26.4	35.1 25.2	30.2	29.2
13 ท่าตูม	Tha Tum	31.4 25.7	34.2 24.0	36.4 25.1	36.7 25.7	36.6 26.0	37.9 26.5	37.4 26.2	35.8 25.6	30.7	..
14 นางรอง	Nang Rong	33.0 25.1	33.9 23.9	35.7 24.3	37.3 24.3	36.2 25.1	37.5 24.6	.. 25.5	35.6 24.7	30.2	..

สถานี	Station	อุณหภูมิสูงสุดและต่ำสุดเป็นองศา ซ. Max. and Min. Temperature in degree C.							เฉลี่ยสูงสุด ต่ำสุด Average Max. Min.	เฉลี่ยในสัปดาห์ Weekly Mean	ค่าปกติประจำเดือน Monthly Normal
		14	15	16	17	18	19	20			
15 นครราชสีมา	NAKHON RATCHASIMA	34.7 23.7	34.4 24.4	36.7 24.4	37.9 24.0	38.5 24.0	38.6 24.0	38.8 23.6	37.1 24.0	30.6	29.3
16 โชคชัย	Chok Chai	33.2 23.6	33.0 24.3	33.5 25.4	34.6 24.8	35.9 25.3	36.0 25.9	24.7	34.4 24.8	29.6	..
ภาคกลาง	**CENTRAL PART**										
1 นครสวรรค์	NAKHON SAWAN	36.6 25.0	33.9 24.8	34.3 24.0	35.8 24.7	36.5 25.0	37.4 26.5	37.7 24.1	36.0 24.9	30.5	30.4
2 ลพบุรี	LOP BURI	35.0 25.0	33.4 24.7	35.0 23.0	36.4 23.8	37.0 26.0	38.4 26.1	37.5 27.0	36.1 25.1	30.6	29.9
3 สุพรรณบุรี	SUPHAN BURI	35.2 25.6	33.0 24.2	34.0 22.3	35.3 23.5	36.5 24.7	37.2 25.5	36.7 25.7	35.4 24.6	30.0	30.3
4 กาญจนบุรี	KANCHANABURI	35.8 25.5	31.7 24.7	34.3 23.6	35.6 24.3	36.4 24.3	37.0 24.5	37.8 25.1	35.5 24.6	30.1	30.2
5 ทองผาภูมิ	Thong Pha Phum	31.4 24.1	31.1 23.7	33.3 22.6	33.3 23.7	33.0 23.2	34.8 24.0	35.7 23.2	33.1 23.5	28.3	..
6 สนามบินดอนเมือง	Dong Muang Airport	34.5 25.2	32.4 24.9	32.5 25.2	35.0 24.3	36.0 26.4	36.0 26.0	37.5 26.8	34.8 25.5	30.2	29.8
7 พระนคร	PHRA NAKHON	33.2 25.8	32.4 24.4	33.5 25.4	34.0 25.0	35.3 26.3	35.3 25.5	36.4 25.8	34.3 25.4	29.9	29.7
8 ศูนย์วิจัย ฯ บางนา	Bang Na	33.4 25.4	32.2 24.8	33.5 24.8	34.6 24.8	35.4 26.1	35.5 25.7	36.6 23.8	34.4 25.0	29.7	..
ภาคตะวันออก	**EASTERN PART**										
1 ปราจีนบุรี	PRACHIN BURI	33.2 24.5	30.5 23.5	32.6 24.8	34.4 25.0	34.4 26.5	35.3 26.0	35.8 26.3	33.7 25.2	29.5	29.5
2 กบินทร์บุรี	Kabin Buri	34.8 24.7	32.5 24.7	33.3 24.6	34.5 24.8	34.3 25.7	35.9 25.2	25.2	34.2 25.0	29.6	..
3 อรัญประเทศ	Aranyaprathet	32.7 24.5	33.4 24.5	33.6 24.5	36.4 24.9	35.0 25.0	38.0 25.5	35.7 25.5	35.0 24.9	30.0	29.5
4 ชลบุรี	CHON BURI	34.0 25.5	31.4 24.5	33.6 23.4	33.6 26.4	34.4 26.5	34.7 26.5	35.8 26.6	33.9 25.6	29.8	29.2
5 เกาะสีชัง	Ko Si Chang	33.2 27.0	31.5 26.3	32.8 25.9	32.8 27.9	32.8 28.7	33.2 28.4	30.0 29.1	32.3 27.6	30.0	29.5
6 สัตหีบ	Sattahip	31.0 24.2	31.9 24.8	32.2 25.6	33.0 24.6	33.6 26.0	33.3 24.7	33.1 26.6	32.6 25.2	28.9	29.9
7 ระยอง	RAYONG	30.0 24.0	32.3 23.5	33.0 25.0	33.1 29.4	32.3 28.3	34.3 29.0	29.8	32.5 27.0	29.8	..
8 จันทบุรี	CHANTHABURI	32.5 24.2	32.9 24.0	32.5 22.9	33.1 24.6	33.7 25.2	33.8 24.8	32.2 24.9	33.0 24.4	28.7	28.3
9 คลองใหญ่	Khlong Yai	32.4 24.4	32.8 23.8	33.1 23.3	33.3 23.0	33.1 23.8	31.5 24.8	31.7 23.8	32.6 23.8	28.2	28.1
ภาคใต้	**SOUTHERN PART**										
1 หัวหิน	Hua Hin	33.0 25.8	32.4 24.8	32.9 25.6	33.8 24.4	34.0 24.5	33.1 24.9	33.8 25.8	33.3 25.1	29.2	29.0
2 ประจวบคีรีขันธ์	PRACHUAP KHIRI KHAN	32.5 24.4	32.3 24.3	32.2 24.5	32.4 23.1	33.2 24.1	33.8 24.9	33.7 25.8	32.9 24.4	28.7	28.9
3 ชุมพร	CHUMPHON	32.5 23.6	33.5 23.8	32.8 23.3	33.6 24.1	32.5 23.5	34.0 23.1	34.6 24.2	33.4 23.6	28.5	28.2
4 สุราษฎร์ธานี	SURAT THANI	33.2 23.1	35.0 23.5	35.5 23.2	35.0 23.8	35.2 23.8	34.6 24.2	34.7 23.2	34.7 23.5	29.1	28.7
5 เกาะสมุย	Ko Samui	32.2 25.7	32.5 25.5	33.0 25.0	33.5 25.0	33.4 24.9	33.3 25.5	32.8 25.7	33.0 25.3	29.2	..
6 นครศรีธรรมราช	NAKHON SI THAMMARAT	32.2 23.7	32.3 22.2	33.3 22.5	33.4 22.5	33.6 22.6	32.8 23.5	33.2 24.3	33.0 23.0	29.0	28.6
7 สงขลา	SONGKHLA	34.5 24.5	33.5 24.5	33.3 23.5	34.2 24.0	34.6 24.0	34.0 24.0	34.0 24.1	34.0 24.1	29.1	28.8
8 ปัตตานี	PATTANI	34.5 23.4	32.7 23.3	33.9 22.8	34.3 23.3	34.8 21.4	34.9 23.0	35.1 22.8	34.3 22.8	28.6	28.8
9 นราธิวาส	NARATHIWAT	34.0 24.0	32.7 24.0	33.8 23.1	34.5 24.0	35.0 23.8	33.5 24.0	33.0 24.0	33.8 23.8	28.8	28.1
10 ระนอง	RANONG	32.2 22.3	32.0 22.4	32.8 23.2	32.7 22.8	33.0 22.8	32.7 22.6	33.8 23.2	32.7 22.8	27.8	27.6
11 ภูเก็ต	PHUKET	31.0 25.1	32.0 24.7	32.5 24.5	33.5 24.9	32.2 23.6	31.6 25.0	31.5 23.5	32.0 24.5	28.3	28.0
12 สนามบินภูเก็ต	Phuket Airport	29.5 23.9	30.5 23.4	31.5 24.2	31.9 23.2	32.3 24.2	31.5 25.0	31.0 24.0	31.2 24.0	27.6	27.8
13 สนามบินตรัง	Trang Airport	34.0 24.1	35.0 23.0	35.2 22.8	34.5 23.4	34.6 23.8	34.4 23.1	34.7 23.4	34.6 23.4	29.0	28.2

แก้ไขเพิ่มเติมรายงานจำนวนน้ำฝนเนื่องจากได้รับรายงานภายหลัง สำหรับรายงานอากาศประจำสัปดาห์ ฉบับที่ ๑๙/๒๕๑๖

Correcttons for late rainfall data reports in weekly weather report No. 19/1973

สถานีฝน	Station	วันที่และจำนวนน้ำฝนเป็นมิลลิเมตร Date and amount of rainfall in millimeters							ฝนรวม มม. Total rainfall mm.	ฝนรวมตั้งแต่ 1 มกราคม Accumulative rainfall since 1 January	
		พฤษภาคม May								ปริมาณ มม. Amount mm.	สูงต่ำกว่าปกติ Above or below Normal
		7	8	9	10	11	12	13			
ภาคเหนือ	NORTHERN PART										
2 แม่สาย	Mae Sai						T	25.5	34.5	161.0	+ 2.6
3 เชียงแสน	Chiang Saen						17.4	1.0	22.7	156.2	- 5.1
7 เทิง	Thoeng							7.4	41.8	201.2	+ 3.0
8 เชียงคำ	Chiang Kham						21.1	34.2	93.9	271.0	+110.5
10 พาน	Phan							14.2	43.9	176.4	+ 75.2
11 แม่ใจ	Mae Chai							14.7	34.6	78.8	-134.3
12 พะเยา	Phayao							14.6	48.1	99.8	- 36.1
13 จุน	Chun							29.5	135.8	298.2	+ 74.7
22 เชียงดาว	Chiang Dao							37.4	54.2	226.0	+ 63.1
23 แม่แตง	Mae Taeng							6.1	23.6	202.4	+ 91.0
24 แม่ริม	Mae Rim							27.8	38.2	126.1	- 2.5
25 สันทราย	San Sai							8.8	32.7	151.8	+ 28.3
26 ดอยสะเก็ด	Doi Saket							8.5	17.2	82.7	- 30.5
28 ฮางดง	Hang Dong							5.2	16.7	99.9	- 20.1
29 สารภี	Saraphi							5.3	5.3	41.1	
30 สันป่าตอง	San Pa Tong							13.5	52.2	151.6	+ 30.7
31 จอมทอง	Chom Thong							6.2	30.2	133.1	+ 11.4
32 ฮอด	Hot							1.2	3.0	117.7	- 19.1
33 ลำพูน	LAMPHUN							48.3	90.8	237.6	+127.5
34 ป่าซาง	Pa Sang							11.9	47.0	144.7	+ 25.6
35 ลี้	Li							6.3	42.0	257.6	+ 77.9
37 งาว	Ngao						11.6	14.3	4k,5	4k,5	-148.4
39 เกาะคา	Ko Kha							3.3	57.1	168.9	+ 12.2
40 สบปราบ	Sop Prap							10.6	16.5	120.6	- 65.6
41 เถิน	Thoen							28.0	60.0	251.8	+120.8
42 แม่พริก	Mae Phrik							16.6	33.4	214.6	+ 86.2
45 สูงเม่น	Sung Men							21.2	21.2	21.2	- 77.8
46 เด่นชัย	Den Chai							5.5	36.6	286.5	+109.8
49 เชียงกลาง	Chiang Klang							50.0	50.0	163.8	
52 สา	Sa							13.6	13.6	200.0	+ 10.5
53 นานอย	Na Noi						T	3.4	33.9	149.9	+ 9.3
59 ลับแล	Laplae							17.7	31.9	190.2	+ 4.3
63 แม่ระมาด	Mae Ramat							6.2	6.2	15.1	- 62.6
65 สุโขทัย	SUKHOTHAI							28.0	43.8	214.2	+ 98.1
66 ทุ่งเสลี่ยม	Thung Saliam							19.5	19.5	217.3	+ 53.9
68 กงไกรลาศ	Kong Krailat					20.6	0.2	6.5	27.3	237.3	+ 82.1

สถานีฝน	Station	วันที่และจำนวนน้ำฝนเป็นมิลลิเมตร Date and amount of rainfall in millimeters							ปริมาณ mm.	ฝนสะสมตั้งแต่ 1 มกราคม Accumulative rainfall since 1 January	
		พฤษภาคม May									
		7	8	9	10	11	12	13	Total rainfall mm.	ปริมาณ Amount mm.	สูงกว่าหรือต่ำกว่าปกติ Above or below Normal
3 วังทอง	Wang Thong							3.5	62.1	132.6	- 33.4
4 บางกระทุ่ม	Bang Kratum							8.7	94.3	261.2	+ 88.4
5 กำแพงเพชร	KAMPHAENG PHET							68.5	73.4	309.3	+294.2
6 ทรานกระตาย	Phan Kratai							20.6	41.5	210.7	+ 53.8
7 คลองขลุง	Khlong Khlung							34.8	60.6	203.9	+ 92.9
8 ชานุวรลักษบุรี	Khanu Woralaksaburi							93.4	132.4	295.2	+109.7
9 พิจิตร	PHICHIT							137.0	170.2	300.0	+132.9
1 ตะพานหิน	Taphan Hin							81.0	151.5	283.1	+136.6
2 บางมูลนาค	Bang Mun Nak							11.6	11.6	57.0	-123.5
7 ชนแดน	Chon Daen							22.8	53.8	227.6	+ 83.3
ภาคตะวันออกเฉียงเหนือ	NORTHEASTERN PART										
2 เชียงคาน	Chiang Khan							21.6	46.6	245.2	[illegible]
4 ดานซาย	Dan Sai							3.5	36.8	241.2	+ 9.5
7 สีเชียงใหม่	Si Chiang Mai							12.9	37.2	185.5	- 26.2
8 ท่าบอ	Tha Bo							0.5	26.2	91.1	-108.8
0 บึงกาฬ	Bung Kan							9.1	72.9	215.2	+ 0.5
1 เซกา	Seka							72.5	150.8	312.2	+300.5
3 เพ็ญ	Phen							48.2	73.7	186.1	+ 23.8
6 หนองบัวลำภู	Nong Bua Lam Phu							20.4	20.4	214.4	+ 83.1
9 สว่างแดนดิน	Sawang Daen Din							32.1	66.1	257.0	+ 28.1
2 บ้านแพง	Ban Phaeng							85.4	177.2	426.9	+143.2
3 ท่าอุเทน	Tha Uthen							10.6	90.5	249.6	+ 59.5
4 นาแก	Na Kae							6.5	40.7	304.9	+ 78.0
0 มหาสารคาม	MAHA SARAKHAM							7.2	69.6	106.6	-105.2
0 ชุมแพ	Chum Phae							4.2	48.8	145.3	- 30.1
น้ำเหนือจะรงค์	Bamnet Narong							24.0	118.2	244.8	- 25.3
5 ดานขุนทด	Dan Khun Thot							2.5	14.0	49.0	- 97.0
7 โนนสูง	Non Sung							34.0	62.4	107.6	-111.1
9 สีคิ้ว	Sikhiu							5.4	39.5	160.8	- 54.6
0 สูงเนิน	Sung Noen							5.6	35.6	127.0	-114.1
ปักธงชัย	Pak Thong Chai							24.4	32.1	149.8	- 57.9
ชัยบุรี	Khon Buri							9.7	28.4	132.1	- 54.3
6 สัตก	Satuk							4.7	49.3	106.3	-106.1
3 ปราสาท	Prasat							3.9	51.4	80.9	- 93.5
8 ชุมพวง	Khukhan							30.0	65.0	93.9	- 85.0
9 ขุนหาญ	Khun Han							11.1	31.7	53.7	-149.8
0 กันทรลักษ์	Kantharalak							16.2	93.2	180.9	- 6.6
9 เดชอุดม	Det Udom							52.4	94.5	158.0	- 47.4
ภาคกลาง	CENTRAL PART										
2 บรรพตพิสัย	Banphot Phisai							62.9	69.4	98.9	- 35.5
5 ลาดยาว	Lat Yao							60.4	68.7	188.9	- 48.9
9 อุทัยธานี	UTHAI THANI							3.6	97.9	149.8	- 9.8

สถานีฝน	Station	วันที่และจำนวนน้ำฝนเป็นมิลลิเมตร Date and amount of rainfall in millimeters							ฝนรวม มม.	ฝนรวมตั้งแต่ 1 มก Accumulative rainf since 1 Janua	
		พฤษภาคม May							Total rainfall mm.	ปริมาณ มม. Amount mm.	สูงต่ำ Above belo Nor
		7	8	9	10	11	12	13			
22 พรหมบุรี	Phrom Buri							57.2	57.2	85.7	-119.
33 ดอนเจดีย์	Don Chedi						14.2		14.2	18.3	-110.
36 บางปลามา	Bang Pa Ma							7.2	7.2	54.3	- 67.
43 สระบุรี	SARABURI							10.1	110.8	215.7	+ 29.
47 แกงคอย	Kaeng Khio							2.5	95.3	167.0	+ 17.
62 บางบัวทอง	Bang Bua Thong					3.6			10.1	123.0	- 25.
71 ลาดกระบัง	Lat Krabang							19.8	32.9	32.9	-173.
80 ท่าม่วง	Tha Muang							2.6	2.6	57.3	
84 ราชบุรี	RATCHABURI							2.5	15.9	32.6	
86 โพธาราม	Photharam							9.8	42.1	42.7	
88 ปากท่อ	Pak Tho							21.8	26.3	166.9	
89 สมุทรสงคราม	SAMUT SONGKHRAM							5.0	27.2	123.4	- 43.
90 บางคณฑี	Bang Khonthi							34.8	92.5	107.9	
91 อัมพวา	Amphawa							3.6	30.3	80.8	
92 สมุทรสาคร	SAMUT SAKHON							9.8	16.5	111.1	-136.
95 บางพลี	Bang Phli							11.8	11.8	143.6	
<u>ภาคตะวันออก</u>	<u>EASTERN PART</u>										
1 นครนายก	NAKHON NAYOK							37.4	40.1	246.5	- 38.
2 บ้านนา	Ban Na							7.3	23.6	133.4	
3 ปากพลี	Pak Phli							11.0	23.6	221.8	
4 องครักษ์	Ongkharak							5.6	17.4	353.3	
7 บ้านสร้าง	Ban Sang							22.5	32.3	208.1	
8 ศรีมหาโพธิ์	Si Maha Phot							20.3	38.9	221.4	
10 สระแก้ว	Sa Kaeo							12.5	48.0	273.6	
11 วัฒนานคร	Watthana Nakhon							10.3	29.6	106.0	
22 บ้านคาย	Ban Khai							74.2	110.7	275.7	
23 แกลง	Klaeng							27.8	96.6	266.8	
25 ท่าใหม่	Tha Mai							9.4	49.6	177.6	
27 ตราด	TRAT							28.6	33.3	263.8	-304.
<u>ภาคใต้</u>	<u>SOUTHERN PART</u>										
1 เพชรบุรี	PHETCHABURI							35.1	35.7	152.6	+ 44.
2 บ้านแหลม	Ban Laem							10.2	17.2	117.9	
3 บ้านลาด	Ban Lat							6.5	23.0	175.3	
4 ท่ายาง	Tha Yang							0.6	8.1	88.2	
17 ท่าฉาง	Tha Chang							11.0	90.8	177.8	
21 สิชล	Sichon							13.6	44.0	196.6	
23 ฉวาง	Chawang							5.0	10.3	130.0	
26 ปากพนัง	Pak Phanang							34.2	82.7	411.9	
27 พัทลุง	PHATTHALUNG							3.1	28.0	140.1	-329.
32 รัตภูมิ	Rattaphum							5.3	80.7	283.1	
33 หาดใหญ่	Hai Yai					2.3		8.5	11.6	128.2	

สถานีฝน	Station	วันที่และจำนวนน้ำฝนเป็นมิลลิเมตร Date and amount of rainfall in millimeters							ฝนรวม มม. Total rainfall mm.	ฝนรวมตั้งแต่ 1 มกราคม Accumulative rainfall since 1 January	
		พฤษภาคม May								ปริมาณ มม. Amount mm.	สูงต่ำกว่าปกติ Above or below Normal
		7	8	9	10	11	12	13			
41 ยะลา	YALA							13.7	65.6	417.6	
44 บันนังสตาร์	Bannang Satar							7.2	17.8	401.7	
45 เบตง	Betong							32.5	94.0	445.4	
53 พังงา	PHANGNGA							65.3	65.3	397.5	-140.8
54 ตะกั่วป่า	Takua Pa							3.1	43.5	423.1	
55 กะปง	Kapong							15.9	59.1	544.4	
56 ท้ายเหมือง	Thai Muang							18.8	119.8	498.0	
57 ตะกั่วทุ่ง	Takua Thung							44.2	58.1	525.9	
62 อ่าวลึก	Ao Luk							21.0	50.0	398.0	
67 ยานตาขาว	Yan Ta Khao							12.7	92.3	292.7	

กรมอุตุนิยมวิทยา กระทรวงคมนาคม

รายงานอากาศประจำสัปดาห์ ระหว่างวันที่ ๒๑ – ๒๗ พฤษภาคม ๒๕๑๖

และ

การคาดหมายลักษณะอากาศ ระหว่างวันที่ ๒๘ พฤษภาคม – ๓ มิถุนายน ๒๕๑๖

ฉบับที่ ๒๑/๒๕๑๖

นาวาเอก ดร. เจริญ เจริญรัชต์ภาคย์

อธิบดีกรมอุตุนิยมวิทยา

METEOROLOGICAL DEPARTMENT

MINISTRY OF COMMUNICATIONS

BANGKOK, THAILAND

WEEKLY WEATHER REPORT

DURING THE PERIOD 21 – 27 MAY 1973

AND

WEATHER OUTLOOK

DURING 28 MAY – 3 JUNE 1973

No. 21/1973

Charoen Charoen-rajapark

Captain, R.T.N.

Director — General

ATMOSPHERIC SCIENCES
LIBRARY
JUN 6 1973
N.O.A.A.
U. S. Dept. of Commerce

หมายเหตุ

๑. <u>สถานีของกรมอุตุนิยมวิทยา</u> (ที่มีเครื่องหมาย *) ทำการตรวจวัดจำนวนฝนตกเวลา ๐๗.๐๐ น.ทุก ๆ วัน โดยเจ้าหน้าที่ของกรมอุตุนิยมวิทยา ดังนั้น จำนวนฝนรายวันในรายงานเล่มนี้ หมายถึงปริมาณฝนรวมในช่วงเวลา ๒๔ ชม. ตั้งแต่เวลา ๐๗.๐๐ น.ของวันที่แจ้งไว้ในรายงานจนถึงเวลา ๐๗.๐๐ น.ของวันรุ่งขึ้น

๒. <u>สถานีฝน</u> (ที่ไม่มีเครื่องหมาย *) ตามอำเภอหรือจังหวัด ทำการตรวจวัดจำนวนฝนตกเวลา ๐๙.๐๐ น. ทุก ๆ วัน โดยเจ้าหน้าที่ที่อยู่ในอำเภอหรือจังหวัดที่ได้รับการแต่งตั้งจากกรมอุตุนิยมวิทยา ดังนั้น จำนวนฝนรายวัน หมายถึงปริมาณฝนรวมในช่วงเวลา ๒๔ ชม. ตั้งแต่เวลา ๐๙.๐๐ น.ของวันที่แจ้งไว้ในรายงานจนถึงเวลา ๐๙.๐๐ น.ของวันรุ่งขึ้น

๓. <u>ข้อมูลฝนและอุณหภูมิ</u> ที่พิมพ์ในรายงานประจำสัปดาห์เล่มนี้ เป็นผลการตรวจวัดฝนที่เจ้าหน้าที่ผู้ทำการตรวจรายงานส่งมายังกรมอุตุนิยมวิทยาทุก ๆ วัน ภายหลังการตรวจดังนี้.–

- สถานีของกรมอุตุนิยมวิทยา ส่งรายงานทางวิทยุสื่อสารและโทรเลข
- สถานีฝนตามอำเภอหรือจังหวัด ส่งรายงานทางโทรเลข

รายงานดังกล่าวนี้จะส่งมาถึงกรมอุตุนิยมวิทยาตั้งแต่เวลาประมาณ ๐๗.๐๐ น. จนถึงเวลา ๐๙.๐๐ น. ทุก ๆ วัน

๔. <u>ข้อมูลต่าง</u> ๆ เหล่านี้ได้ดำเนินการจัดพิมพ์จากรายงานที่ได้รับทางวิทยุสื่อสารและโทรเลข โดยยังไม่ได้ทำการตรวจสอบ เพื่อสนองความต้องการแก่ผู้ใช้อย่างรีบด่วน ดังนั้น ผู้ใช้จึงควรพิจารณาข้อมูลก่อนที่จะนำไปใช้ หากมีข้อสงสัยประการใด โปรดติดต่อสอบถามเจ้าหน้าที่แผนกสถิติฝน กองอุตุนิยมวิทยาอุทก

๕. <u>สัญญลักษณ์ต่าง</u> ๆ มีความหมายดังต่อไปนี้.–

ช่องว่าง	แสดงว่า	ไม่มีฝนหรือยังไม่ได้รับรายงานประจำวัน
T	"	ฝนตกเล็กน้อยวัดได้ไม่ถึง ๐.๑ มม.
*	"	เป็นสถานีของกรมอุตุนิยมวิทยา

กองอุตุนิยมวิทยาอุทก กรมอุตุนิยมวิทยา
บางกะปิ กรุงเทพมหานคร
โทร. ๙๑๖๐๕๓, ๙๑๐๑๗๘

การคาดหมายลักษณะอากาศใน ๗ วันข้างหน้า
ตั้งแต่วันที่ ๒๘ พฤษภาคม – ๓ มิถุนายน ๒๕๑๖

ลักษณะทั่วไป

ร่องความกดอากาศต่ำจะยังคงพาดผ่านภาคเหนือและภาคตะวันออกเฉียงเหนือของประเทศไทยในระยะสัปดาห์นี้

ภาคเหนือ ภาคตะวันออกเฉียงเหนือ ภาคกลาง ภาคตะวันออก อ่าวไทย ฝั่งตะวันออก	ตลอดสัปดาห์จะมีฝนหรือฝนฟ้าคะนองกระจาย และคาดว่าในตอนปลายสัปดาห์ปริมาณฝนในภาคกลางและภาคตะวันออกจะลดน้อยลง
อ่าวไทย ฝั่งตะวันตก	ตลอดสัปดาห์จะมีฝนหรือฝนฟ้าคะนองเป็นแห่ง ๆ
ภาคใต้ ฝั่งตะวันตก	ตลอดสัปดาห์จะมีฝนหรือฝนฟ้าคะนองกระจาย
กรุงเทพมหานคร	ตลอดสัปดาห์จะมีฝนหรือฝนฟ้าคะนองกระจาย และคาดว่าในตอนปลายสัปดาห์ปริมาณฝนจะน้อยลง

กรมอุตุนิยมวิทยา

๒๘ พ.ค.๑๖

Weather outlook for the period 28 May - 3 June 1973

General Situation

The trough of low pressure will continue to extend across the northern and northeastern parts of Thailand during this week.

Northern Part: Northeastern Part: Central Part: Eastern Part: Gulf of Thailand, East Coast:	Throughout the week, scattered showers or thundershowers and less falls in the central and eastern parts during the last period of the week.
Gulf of Thailand, West Coast:	Throughout the week, isolated showers or thundershowers.
Southern Thailand, West Coast:	Throughout the week, scattered showers or thundershowers.
Bangkok Metropolis:	Throughout the week, scattered showers or thundershowers and less falls during the last period of the week.

Meteorological Department

28 May 1973

สรุปลักษณะอากาศทั่วไปในรอบสัปดาห์

ตั้งแต่วันที่ ๒๑ – ๒๗ พฤษภาคม ๒๕๑๖

๑. ในตอนต้นและตอนปลายสัปดาห์บริเวณความกดอากาศต่ำปกคลุมประเทศไทยตอนบน แต่ในตอนกลางสัปดาห์บริเวณความกดอากาศสูงจากประเทศจีนมีกำลังแรงขึ้น ทำให้ลมฝ่ายตะวันออกแผ่ปกคลุมถึงภาคตะวันออกเฉียงเหนือ

๒. ในบริเวณประเทศไทยตอนบน ปรากฏว่าตอนต้นสัปดาห์มีฝนเล็กน้อยถึงปานกลางกระจาย โดยมีฝนตกหนักและหนักมากเป็นบางแห่ง ตอนกลางสัปดาห์มีฝนและฝนฟ้าคะนองเกือบทั่วไป โดยมีฝนตกหนักเป็นบางแห่ง ส่วนตอนปลายสัปดาห์ปริมาณฝนได้ลดลงอย่างชัดเจน สำหรับภาคใต้ในครึ่งสัปดาห์แรกมีฝนและฝนฟ้าคะนองกระจาย โดยมีฝนตกหนักถึงหนักมากเป็นบางแห่ง ในครึ่งสัปดาห์หลังมีฝนเล็กน้อยถึงปานกลางเป็นแห่ง ๆ กับมีฝนตกหนักเป็นบางแห่ง

๓. ในระหว่างสัปดาห์ รายงานฝนสูงสุดในภาคต่าง ๆ ของประเทศไทยมีดังนี้.–

ภาคเหนือ	๘๙.๕ มม.	ที่ อ.ขุนยวม	จ.แม่ฮ่องสอน	เมื่อวันที่ ๒๑ พ.ค.
ภาคตะวันออกเฉียงเหนือ	๙๕.๕ "	ที่ อ.สูงเนิน	จ.นครราชสีมา	" ๒๒ "
ภาคกลาง	๘๙.๖ "	ที่ อ.เมือง	จ.นนทบุรี	" ๒๓ "
ภาคตะวันออก	๘๒.๓ "	ที่ อ.บ้านบึง	จ.ชลบุรี	" ๒๓ "
ภาคใต้	๑๑๖.๒ "	ที่ สนามบินตรัง	จ.ตรัง	" ๒๑ "

กรมอุตุนิยมวิทยา

๒๘ พ.ค.๑๖

General Situation

Period 21 - 27 May 1973

1. In the beginning and the weekend periods, low pressure area dominated Upper Thailand. But in the middle period, high pressure area over China increased its strength and consequently easterly wind prevailed over the northeastern part.

2. In the Upper Thailand, scattered light to moderate rains occurred with isolated heavy and very heavy falls during the beginning period, and in the middle period almost widespread rainshowers and thundershowers were experienced with isolated heavy falls, while in the weekend period the amount of rainfalls decreased markedly. In the southern part, scattered rainshowers and thundershowers were reported with isolated heavy to very heavy falls in the first half of the period, and isolated light to moderate rains with isolated heavy falls took place in the second half of the week.

3. During the week the highest rainfalls in the various parts of Thailand were as follow:-

Northern Part	89.5 mm.	at Khun Yuam,	Mae Hong Son	on 21 May
Northeastern Part	95.5 "	at Sung Noen,	Nakhon Ratchasima	" 22 "
Central Part	89.6 "	at Amphoe Muang,	Nonthaburi	" 23 "
Eastern Part	82.3 "	at Ban Bung,	Chon Buri	" 23 "
Southern Part	116.2 "	at Trang Airport,	Trang	" 21 "

Meteorological Department
28 May 1973

ข่าวอากาศเพื่อการเกษตรประจำสัปดาห์

เมื่อวันที่ ๒๑ - ๒๗ พฤษภาคม มีลักษณะอากาศซึ่งพอสรุปได้ดังต่อไปนี้:-

ในตอนต้นและตอนปลายสัปดาห์ บริเวณความกดอากาศต่ำปกคลุมประเทศไทยตอนบน แต่ในตอนกลางสัปดาห์บริเวณความกดอากาศสูงจากประเทศจีนมีกำลังแรงขึ้น ทำให้ลมฝ่ายตะวันออกแผ่ปกคลุมถึงภาคตะวันออกเฉียงเหนือ

ในบริเวณประเทศไทยตอนบน ปรากฏว่าตอนต้นสัปดาห์มีฝนเล็กน้อยถึงปานกลางกระจายโดยมีฝนตกหนักและหนักมากเป็นบางแห่ง ตอนกลางสัปดาห์มีฝนและฝนฟ้าคะนองเกือบทั่วไป โดยมีฝนตกหนักเป็นบางแห่ง ส่วนตอนปลายสัปดาห์ปริมาณฝนได้ลดลงอย่างชัดเจน สำหรับภาคใต้ ในครึ่งสัปดาห์แรกมีฝนและฝนฟ้าคะนองกระจาย โดยมีฝนตกหนักถึงหนักมากเป็นบางแห่ง ในครึ่งสัปดาห์หลังมีฝนเล็กน้อยถึงปานกลางเป็นแห่ง ๆ กับมีฝนตกหนักเป็นบางแห่ง.

<u>ข้อควรทราบ</u>

ในระยะสัปดาห์นี้ บริเวณประเทศไทยตอนบนจะยังคงมีฝนหรือฝนฟ้าคะนองกระจาย และคาดว่าในตอนปลายสัปดาห์ภาคกลางและภาคตะวันออกเริ่มจะมีฝนน้อยลง สำหรับภาคใต้ตลอดสัปดาห์จะมีฝนหรือฝนฟ้าคะนองกระจายทางด้านฝั่งตะวันตก ส่วนฝั่งตะวันออกจะมีฝนเป็นแห่ง ๆ

กองอากาศเกษตร กรมอุตุนิยมวิทยา

๒๘ พฤษภาคม ๒๕๑๖

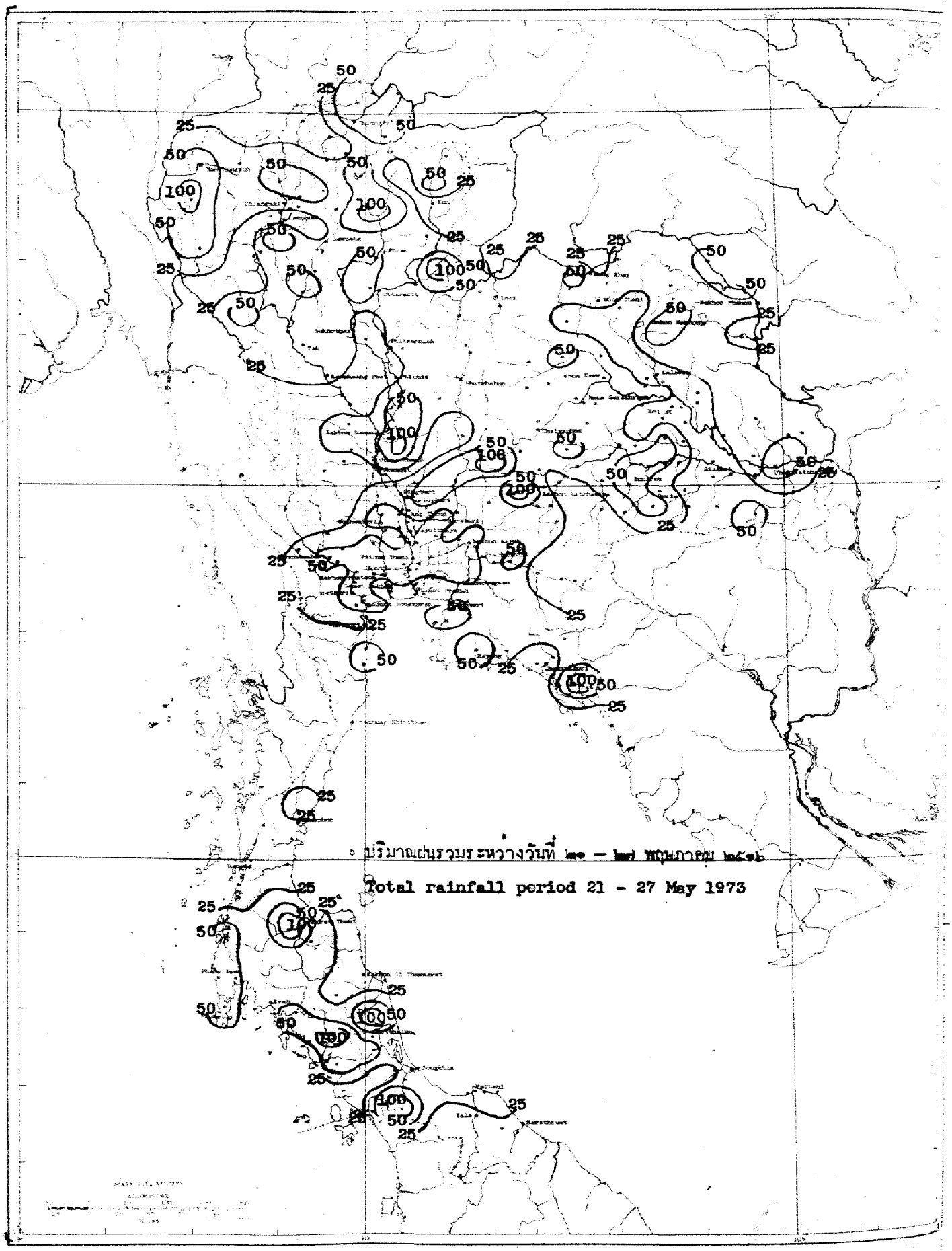
ปริมาณฝนรวมระหว่างวันที่ ๒๑ – ๒๗ พฤษภาคม ๒๕๑๖
Total rainfall period 21 - 27 May 1973

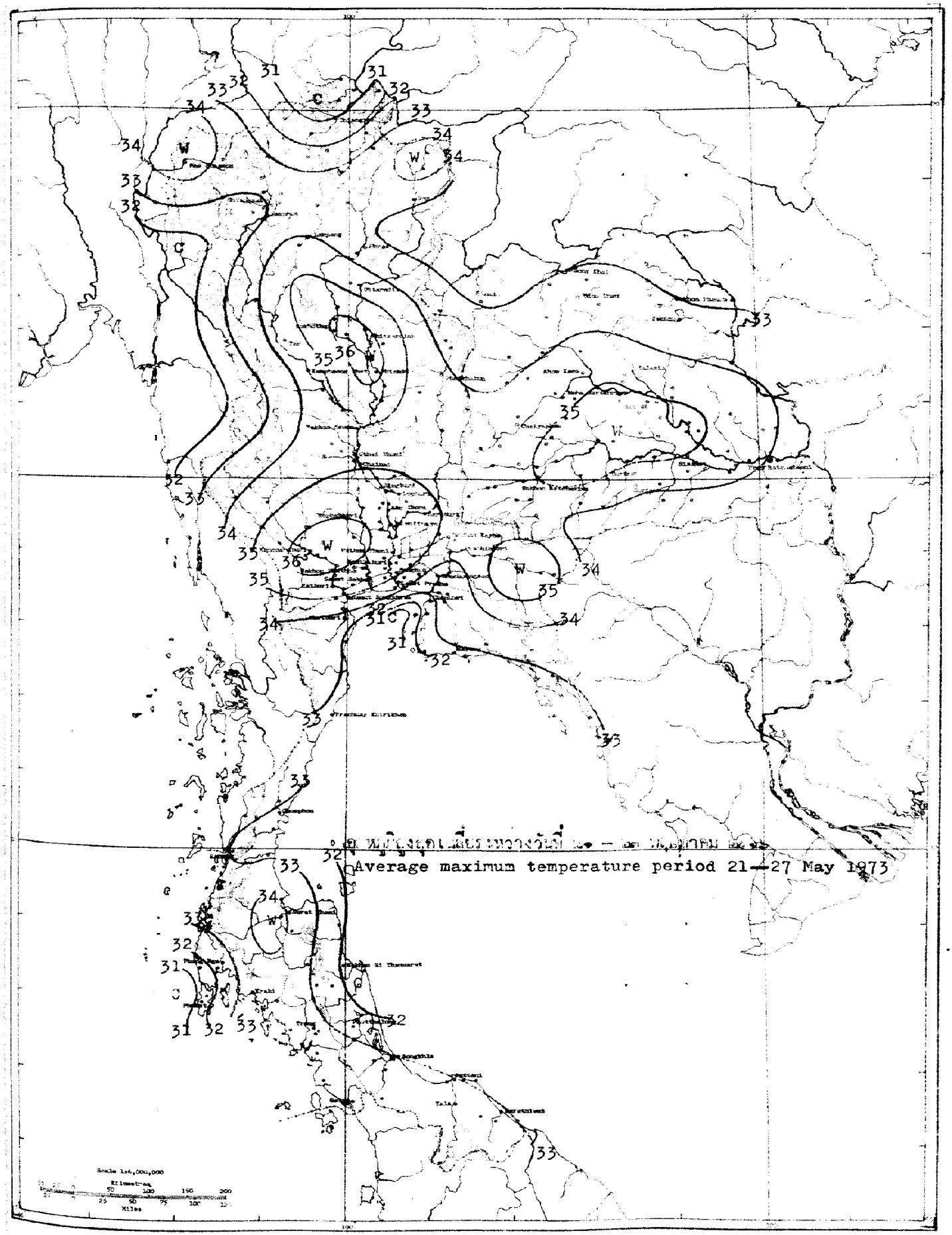
Average maximum temperature period 21—27 May 1973

สถานีฝน	Station	วันที่และจำนวนน้ำฝนเป็นมิลลิเมตร Date and amount of rainfall in millimetres							ฝนรวม มม. Total rainfall mm.	ฝนรวมตั้งแต่ 1 มกราคม Accumulative rainfall since 1 January	
		พฤษภาคม May								ปริมาณ มม. Amount mm.	สูงต่ำกว่าปกติ Above or below Normal
		21	22	23	24	25	26	27			
ภาคเหนือ	**NORTHERN PART**										
1 **เชียงราย**	**CHIANG RAI***	23.5	30.1	6.8	T	12.4	9.0	T	81.8	371.8	+ 63.3
2 แม่สาย	Mae Sai			T	9.5				9.5	207.5	- 32.8
3 เชียงแสน	Chiang Saen	76.4		2.6		17.4			96.4	301.6	+ 78.2
4 เชียงของ	Chiang Khong	10.1	34.8	2.1	10.0	33.7			90.7	326.2	+101.6
5 แม่จัน	Mae Chan										
6 แม่สรวย	Mae Suai			18.6		5.6			24.2	279.5	+ 46.9
7 เทิง	Thoeng	4.5	9.3	8.7		30.5			53.0	318.7	+ 7.4
8 เชียงคำ	Chiang Kham			36.5					36.5	352.4	+ 90.2
9 เวียงป่าเป้า	Wiang Pa Pao			11.5					11.5	96.7	- 94.0
10 พาน	Phan		21.2	1.8					23.0	228.0	+ 58.5
11 แม่ใจ	Mae Chai	9.8	3.5			2.6			15.9	107.9	-218.6
12 พะเยา	Phayao	41.5		18.1	16.5	3.7			79.8	199.2	- 18.8
13 จุน	Chun	6.9	1.6	11.9					20.4	364.0	+ 32.9
14 **แม่ฮ่องสอน**	**MAE HONG SON***			35.9	16.6	0.7	T		53.2	205.5	- 4.1
15 ปาย	Pai			25.0	13.0				38.0		
16 ขุนยวม	Khun Yuam	89.5		13.0					102.5	240.3	+ 41.0
17 แม่ลาน้อย	Mae La Noi										
18 แม่สะเรียง	Mae Sariang*	4.1	T	T	8.2	6.9	42.0	3.1	64.3	256.6	+ 50.4
19 **เชียงใหม่**	**CHIANG MAI***		1.6	1.7	10.0	8.5	T	0.2	22.0	239.4	+ 5.3
20 ฝาง	Fang				16.3				16.3		
21 แม่อาย	Mae Ai										
22 เชียงดาว	Chiang Dao				26.8				26.8	252.8	- 7.1
23 แม่แตง	Mae Taeng				57.3		19.3		76.6	316.0	+117.8
24 แม่ริม	Mae Rim	0.7	0.9	34.5	34.6	2.4			73.1	209.5	+ 4.0
25 สันทราย	San Sai	0.3	0.1	3.3	13.7	3.4			20.8	192.9	- 26.4
26 ดอยสะเก็ด	Doi Saket	6.6		50.7	1.2				58.5	155.3	- 31.6
27 สันกำแพง	San Kamphaeng										
28 ฮางดง	Hang Dong	10.0		31.5					41.5	155.7	- 55.9
29 สารภี	Saraphi			25.5					25.5	66.6	
30 สันป่าตอง	San Pa Tong			24.4	6.8	4.9			36.1	206.3	+ 5.0
31 จอมทอง	Chom Thong			31.5	2.2				33.7	190.6	- 11.3
32 ฮอด	Hot	1.0	T	4.1	9.8	T			14.9	148.5	- 82.3
33 **ลำพูน**	**LAMPHUN**			17.0					17.0	277.6	+ 87.4
34 ป่าซาง	Pa Sang			20.2					20.2	179.8	- 19.7
35 ลี้	Li	12.6	4.9	8.3	5.7	9.3	15.0		55.8	328.2	+ 50.9
36 **ลำปาง**	**LAMPANG***	6.6		6.3	5.6	0.6	0.4	1.0	20.5	206.1	- 24.9
37 งาว	Ngao										
38 แจ้ห่ม	Chae Hom			33.8					33.8	183.2	- 8.4
39 เกาะคา	Ko Kha	6.2		22.1	3.3				31.6	209.9	- 35.4
40 สบปราบ	Sop Prap	3.5	17.5	2.0	1.6	11.6	7.2		43.4	193.8	- 84.3

สถานีฝน	Station	วันที่และจำนวนน้ำฝนเป็นมิลลิเมตร Date and amount of rainfall in millimeters พฤษภาคม May							ฝนรวม มม. Total rainfall mm.	ฝนรวมตั้งแต่ 1 มกราคม Accumulative rainfall since 1 January ปริมาณ มม. Amount mm.	สูงต่ำกว่าปกติ Above or below Normal
		21	22	23	24	25	26	27			
41 เถิน	Thoen	20.4	20.3	4.9	8.2		40.9		94.7	394.7	+195.0
42 แม่ทริก	Mae Phrik			10.4	16.4				26.8	276.5	+ 53.8
43 แพร่	PHRAE *	15.8		1.2	3.4	18.3	0.3	0.5	39.5	274.7	+ 40.0
44 สอง	Song			36.4	46.4	19.3			102.1	367.4	+ 95.4
45 สูงเม่น	Sung Men										
46 เด่นชัย	Den Chai	18.9		11.0		24.0	3.6		57.5	375.1	+ 70.5
47 น่าน	NAN *	6.1		1.3	4.2	1.0	5.7		18.3	232.9	- 81.7
48 ทุ่งช้าง	Thung Chang			10.1	17.1	13.4			40.6	135.1	-181.0
49 เชียงกลาง	Chiang Klang			13.5					13.5	248.7	
50 ท่าวังผา	Tha Wang Pha *	30.3			23.9				54.2	216.2	- 53.6
51 ปัว	Pua	13.8		0.7	22.4				36.9	369.5	+128.6
52 สา	Sa										
53 นาน้อย	Na Noi				15.0	1.7	12.8		29.5	204.2	- 6.5
54 อุตรดิตถ์	UTTARADIT *	4.0	15.5	2.0	4.6	0.8	5.5		32.4	355.1	+ 77.6
55 ฟากท่า	Fak Tha	1.4		4.2	27.5				33.1	210.6	- 64.4
56 น้ำปาด	Nam Pat		22.0		37.5	42.5			102.0	320.1	+ 65.5
57 สนามบินอุตรดิตถ์	Uttaradit Airport *	T	11.2	5.0	T				16.2	132.3	-229.8
58 ท่าปลา	Tha Pla	8.0							8.0	173.3	- 95.1
59 ลับแล	Laplae		65.4		10.7	7.5	7.3		90.9	319.8	+ 23.8
60 ตาก	TAK *	T		12.4	19.9	0.1	3.3	T	35.7	222.3	- 33.5
61 เขื่อนภูมิพล	Bhumibol Dam *			50.4	18.9	0.4		2.2	71.9	404.7	+185.8
62 บ้านตาก	Ban Tak										
63 แม่ระมาด	Mae Ramat	27.7		5.8	15.0				48.5	101.7	- 70.6
64 แม่สอด	Mae Sot *	10.8	13.2	15.8	3.2		1.8	0.5	45.3	245.3	+ 65.4
65 สุโขทัย	SUKHOTHAI										
66 ทุ่งสลีย์	Thung Saliam				7.1				7.1	271.4	+ 14.4
67 สวรรคโลก	Sawankhalok										
68 กงไกรลาศ	Kong Krailat					14.3			14.3	345.8	+ 86.1
69 บ้านด่านลานหอย	Ban Dan Lan Hoi										
70 พิษณุโลก	PHITSANULOK *		T	0.5	1.3	0.3	1.6	0.4	4.1	324.7	- 24.1
71 นครไทย	Nakhon Thai										
72 พรหมพิราม	Phrom Phiram										
73 วังทอง	Wang Thong				1.0		42.4		43.4	240.7	- 18.9
74 บางกระทุ่ม	Bang Krathum				6.1		1.9		8.0	511.9	+223.1
75 กำแพงเพชร	KAMPHAENG PHET	10.0			10.0	9.5			29.5	345.4	+157.2
76 พรานกระต่าย	Phan Kratai	5.3		6.5	20.2	3.9			35.9	249.2	- 21.8
77 คลองขลุง	Khlong Khlung								0.0	268.8	+ 66.3
78 ขาณุวรลักษบุรี	Khanu Woralaksaburi			14.8					14.8	405.4	+133.6
79 พิจิตร	PHICHIT		14.4	1.3					15.7	341.7	+ 80.5
80 สามง่าม	Sam Ngam								0.0	143.5	- 98.0
81 ตะพานหิน	Taphan Hin		5.1	19.5			4.6		29.2	331.4	+ 79.9

สถานีฝน	Station	วันที่และจำนวนน้ำฝนเป็นมิลลิเมตร Date and amount of rainfall in millimeters							ฝนรวม มม. Total rainfall mm.	ฝนรวมตั้งแต่ 1 มกราคม Accumulative rainfall since 1 January	
		พฤษภาคม May								ปริมาณ มม. Amount mm.	สูงต่ำกว่าปกติ Above or below Normal
		21	22	23	24	25	26	27			
82 บางมูลนาก	Bang Mun Nak		2.1	39.4	17.2				58.7	134.4	-134.3
83 โพทะเล	Pho Thale										
84 เพชรบูรณ์	**PHETCHABUN***	2.4	4.2		37.0	T	0.5	0.6	44.7	221.8	- 88.2
85 หล่มเก่า	Lom Kao										
86 หล่มสัก	Lom Sak*		0.2		25.8		T		26.0	165.9	- 86.7
87 ชนแดน	Chon Daen		1.8	13.6	14.6	0.6	14.9		45.5	292.9	+ 77.6
88 หนองไผ่	Nong Phai										
89 วิเชียรบุรี	Wichian Buri*		1.3	3.3	7.1	0.1	0.5		12.3	290.8	+ 63.9
ภาคตะวันออกเฉียงเหนือ NORTHEASTERN PART											
1 เลย	**LOEI***	T	22.1	0.3	5.8	T	2.3	6.3	36.8	217.3	-110.1
2 เชียงคาน	Chiang Khan		8.8		16.4				25.2	282.8	- 67.4
3 ท่าลี่	Tha Li										
4 ด่านซ้าย	Dan Sai				12.7	20.2	6.7		39.6	295.1	- 7.8
5 วังสะพุง	Wang Saphung		10.3		62.3				72.6	307.4	- 48.9
6 หนองคาย	**NONG KHAI***	3.3	T	10.2	5.2	0.7	2.5	1.0	22.9	171.5	-216.3
7 ศรีเชียงใหม่	Si Chiang Mai	3.4		4.0	2.5	31.5			41.4	257.6	-125.5
8 ท่าบ่อ	Tha Bo	45.9	0.4	2.4	2.0				50.7	164.9	-170.7
9 โพนพิสัย	Phon Phisai			7.5	20.0				27.5	243.5	- 46.4
10 บึงกาฬ	Bung Kan			10.7	20.2		8.3		39.2	315.1	- 41.2
11 เซกา	Seka			20.5	18.6				39.1	381.3	+148.7
12 อุดรธานี	**UDON THANI***		0.2	1.5	25.0	0.6	0.9	4.3	32.5	244.6	- 88.2
13 เพ็ญ	Phen			33.2					33.2	234.1	- 32.9
14 กุมภวาปี	Kumphawapi	3.3	0.8	2.1	7.4	9.1			22.7	102.3	-133.5
15 หนองวัว	Nong Han				12.0				12.0	198.2	- 8.7
16 หนองบัวลำภู	Nong Bua Lam Phu			10.5	10.2				20.5	261.7	+ 48.3
17 สกลนคร	**SAKON NAKHON***		2.6	16.6	2.3	10.6			32.1	254.8	- 86.0
18 วานรนิวาส	Wanon Niwat			9.0	30.7				39.7	156.8	-154.6
19 สว่างแดนดิน	Sawang Daen Din		27.7	1.7					29.4	289.8	- 55.7
20 พรรณานิคม	Phanna Nikhom		5.6	7.6	13.5	26.3			53.0	304.4	- 26.7
21 นครพนม	**NAKHON PHANOM***	T	T	8.0	24.4		3.2	0.8	36.4	272.7	-104.7
22 บ้านแพง	Ban Phaeng		5.8	6.4	38.6	9.8	13.2		73.8	584.8	+137.3
23 ท่าอุเทน	Tha Uthen		2.2	6.9	72.6				81.7	493.9	+180.6
24 นาแก	Na Kae			8.5	4.3				12.7	361.3	+ 3.1
25 ธาตุพนม	That Phanom			2.4	8.5	4.7			15.6	148.8	-203.3
26 มุกดาหาร	Mukdahan*	0.2		20.6	2.6	22.9			46.3	360.4	+ 60.9
27 กาฬสินธุ์	**KALASIN**			2.1	1.2	13.5			16.8	250.3	- 45.7
28 ยางตลาด	Yang Talat		T	5.9	4.6	T			10.5	151.2	-147.7
29 สหัสขันธ์	Sahatsakhan		28.9	24.0	7.2				60.1	248.1	- 20.0
30 กุฉินารายณ์	Kuchinarai			26.4	19.1				45.5	105.1	-151.9
31 กมลาไสย	Kamalasai		0.6	1.8	T	7.8			10.2	146.7	-138.3
32 ร้อยเอ็ด	**ROI ET***		5.3	3.9	2.4	0.4			12.0	93.6	-216.2

สถานีฝน	Station	วันที่และจำนวนน้ำฝนเป็นมิลลิเมตร Date and amount of rainfall in millimeters							ฝนรวม มม. Total rainfall mm.	ฝนรวมตั้งแต่ 1 มกราคม Accumulative rainfall since 1 January	
		พฤษภาคม May								ปริมาณ มม. Amount mm.	สูงต่ำกว่าปกติ Above or below Normal
		21	22	23	24	25	26	27			
33 โพนทอง	Phon Thong			4.5	12.8		6.8		24.1	46.1	-238.6
34 ธวัชบุรี	Thawatchaburi										
35 อาจสามารถ	At Samat										
36 เสลภูมิ	Selaphum										
37 จตุรพักตร์พิมาน	Chaturaphak Phiman		3.8	1.7	4.0				9.5	109.9	-136.4
38 เกษตรวิสัย	Kaset Wisai		47.5	4.5					52.0	195.9	-110.8
39 สุวรรณภูมิ	Suwannaphum		12.2		0.1	8.6			20.9	236.8	-109.5
40 มหาสารคาม	MAHA SARAKHAM		24.6	1.1	17.7				43.4	181.4	-160.4
41 เชียงยืน	Chiang Yun		25.2		10.4				35.6	97.1	-177.1
42 กันทรวิชัย	Kantharawichai			5.2	9.1				14.3	75.1	-208.2
43 โกสุมพิสัย	Kosum Phisai *		1.6	T	2.5	28.8			32.9	95.3	-224.5
44 บรบือ	Borabu										
45 วาปีปทุม	Wapi Pathum		5.7	23.3					29.0	236.8	+ 27.9
46 พยัคฆภูมิพิสัย	Phayakkhaphum Phisai		10.3	2.2	9.1				21.6	178.7	-161.1
47 ขอนแก่น	KHON KAEN *	T	1.2	2.1	11.3	10.9			25.5	67.7	-213.9
48 น้ำพอง	Nam Phong			3.4	33.5				36.9	103.4	- 95.8
49 ภูเวียง	Phu Wiang	4.8	26.4		23.2				54.4	116.6	-200.6
50 ชุมแพ	Chum Phae	12.4	2.0		9.3	0.5			24.2	172.9	-100.7
51 มัญจาคีรี	Mancha Khiri		6.8			13.8			20.6	99.0	-170.1
52 ชนบท	Chonnabot		3.3		5.7	2.7			11.7	76.0	-222.1
53 บ้านไผ่	Ban Phai		4.1		14.0	2.0			20.1	107.8	-214.7
54 พล	Phon		30.8						30.8	125.3	-180.3
55 หนองสองห้อง	Nong Song Hong		6.3		3.3				9.6	61.1	-233.0
56 ชัยภูมิ	CHAIYAPHUM *	0.1	0.1	2.3	27.1	3.0			32.6	217.8	- 96.4
57 เกษตรสมบูรณ์	Kaset Sombun		31.5		7.8				39.3	95.0	-110.0
58 ภูเขียว	Phu Khieo	28.7	1.7	1.5	1.8				33.7	104.8	-153.1
59 คอนสวรรค์	Khon Sawan				4.1				4.1	119.5	-188.3
60 จัตุรัส	Chatturat	T	11.7	5.7	20.6				38.0	238.5	- 73.6
61 บำเหน็จณรงค์	Bamnet Narong	18.1	11.5	5.8		26.2			61.6	306.4	- 56.0
62 นครราชสีมา	NAKHON RATCHASIMA *	0.1		1.8	17.3	0.1			19.3	235.8	- 78.1
63 บัวใหญ่	Bua Yai										
64 คง	Khong		51.3	1.5	3.8	5.2			61.8	295.7	+ 50.4
65 ด่านขุนทด	Dan Khun Thot		9.0	34.0	25.0	44.0	26.3		138.3	187.3	- 98.4
66 โนนไทย	Non Thai	15.4	1.8	8.1	11.2	5.5			42.0	133.9	-153.4
67 โนนสูง	Non Sung	4.2			2.5	23.8			30.5	138.1	-173.6
68 พิมาย	Phimai					30.4			30.4	51.2	
69 สีคิ้ว	Sikhiu		6.5	5.5	6.4				18.4	179.2	-118.3
70 สูงเนิน	Sung Noen		95.5	42.0	15.2				157.7	279.7	- 43.6
71 ปักธงชัย	Pak Thong Chai		37.1	33.2	4.1				74.4	239.6	- 42.7
72 โชคชัย	Chok Chai *			0.2	5.5				5.7	219.3	- 57.3
73 ครบุรี	Khon Buri			16.7	11.8				28.5	160.6	- 88.2

สถานีฝน	Station	วันที่และจำนวนน้ำฝนเป็นมิลลิเมตร Date and amount of rainfall in millimeters							ฝนรวม มม. Total rainfall mm.	ฝนรวมตั้งแต่ 1 มกราคม Accumulative rainfall since 1 January	
		พฤษภาคม May								ปริมาณ มม. Amount mm.	สูงต่ำกว่าปกติ Above or below Normal
		21	22	23	24	25	26	27			
74 **บุรีรัมย์**	**BURI RAM**	30.6	13.5			33.6			77.7	256.6	- 27.3
75 พุทไธสง	Phutthaisong										
76 สตึก	Satuk		29.3	20.5	10.7	5.2			65.7	191.8	-114.1
77 ลำปลายมาศ	Lam Phai Mat	61.3							61.3	195.6	-140.5
78 นางรอง	Nang Rong*	2.2	6.0		3.7	0.5			12.4	97.4	-197.9
79 **สุรินทร์**	**SURIN***	2.1	14.9	0.3	9.4				26.7	158.9	-146.8
80 รัตนบุรี	Rattanaburi		17.3	1.4	11.7	3.2			33.6	55.9	-232.4
81 ท่าตูม	Tha Tum*		39.9	1.4	0.5	20.3			62.1	210.5	- 24.5
82 ศีขรภูมิ	Sikhoraphum			35.0					35.0	114.0	-172.9
83 ปราสาท	Prasat	39.3	26.4						65.7	146.6	- 98.5
84 สังขะ	Sangkha				8.0				8.0	71.5	-157.0
85 **ศรีสะเกษ**	**SI SA KET**		21.5						21.5	160.2	-118.7
86 ราษีไศล	Rasi Salai		8.1						8.1	82.9	-186.1
87 กันทรารมย์	Kanthararom	4.2							4.2	194.3	- 51.4
88 ขุขันธ์	Khukhan		10.0						10.0	103.9	-159.7
89 ขุนหาญ	Khun Han										
90 กันทรลักษ์	Kantharalak						26.2		26.2	257.5	- 21.1
91 **อุบลราชธานี**	**UBON RATCHATHANI***	26.5	18.5	0.1	13.1				58.2	215.0	-122.5
92 เขมราฐ	Khemarat	5.2	8.2	8.6	4.0		1.1		27.1	169.5	-102.6
93 อำนาจเจริญ	Amnat Charoen			3.7			2.0		5.7	97.0	-243.4
94 ยโสธร	Yasothon		16.0						16.0	213.5	- 99.2
95 ตระการพืชผล	Trakan Phutphon		23.2	19.2	8.8				51.2	343.5	+ 69.2
96 มหาชนะชัย	Maha Chana Chai					1.3			1.3	170.1	-166.8
97 เขื่องใน	Khuang Nai				4.2				4.2	4.2	-280.1
98 โขงเจียม	Khong Chiam			5.4	28.2				33.6	125.5	-188.6
99 เดชอุดม	Det Udom	1.5	2.3						3.8	232.9	- 85.8
100 บุณฑริก	Buntharik										
ภาคกลาง	**CENTRAL PART**										
1 **นครสวรรค์**	**NAKHON SAWAN***		2.1	16.0	0.3		21.1	8.2	47.7	231.2	- 49.8
2 บรรพตพิสัย	Banphot Phisai			7.8	5.8		7.2		20.8	159.0	- 38.7
3 ชุมแสง	Chumsaeng										
4 หนองบัว	Nong Bua										
5 ลาดยาว	Lat Yao			28.3	4.2		1.2		33.7	295.2	+ 90.6
6 ท่าตะโก	Tha Tako		44.2	32.3					76.5	180.5	- 68.1
7 พยุหคีรี	Phayuha Khiri										
8 ตากฟ้า	Takfa		23.4	21.5	13.4		56.2		114.5	138.9	-138.1
9 **อุทัยธานี**	**UTHAI THANI**										
10 สว่างอารมณ์	Sawang Arom			12.5	11.8		25.3		49.6	275.3	+ 51.8
11 บ้านไร่	Ban Rai		6.4	4.2					10.6	207.8	- 19.9
12 ทัพทัน	Thap than		15.1	4.6			14.5		34.2	204.1	- 70.4
13 หนองฉาง	Nong Chang			35.6	8.4	6.2			50.2	304.5	+ 6.1

สถานีฝน	Station	วันที่และจำนวนน้ำฝนเป็นมิลลิเมตร Date and amount of rainfall in millimeters							ฝนรวม มม. Total rainfall mm.	ฝนรวมตั้งแต่ 1 มกราคม Accumulative rainfall since 1 January	
		พฤษภาคม May								ปริมาณ มม. Amount mm.	สูงต่ำกว่าปกติ Above or below Normal
		21	22	23	24	25	26	27			
14 หนองขาหย่าง	Nong Khayang			21.5					21.5	180.2	- 38.1
15 **ชัยนาท**	**CHAI NAT**		1.8	27.3		4.8	4.4		38.3	172.1	-30.6
16 มโนรมย์	Manorom					27.2			27.2	191.4	- 67.6
17 วัดสิงห์	Wat Sing		2.2	20.6			5.5		28.3	132.2	-144.2
18 หันคา	Hankha										
19 **สิงห์บุรี**	**SING BURI**		2.6	2.6	3.3		1.2		9.7	142.2	- 82.2
20 อินทร์บุรี	In Buri										
21 บางระจัน	Bang Rachan		9.4		2.1				11.5	196.5	- 75.7
22 พรหมบุรี	Phrom Buri		7.7	0.8			27.8		36.3	258.0	- 8.1
23 **ลพบุรี**	**LOP BURI***			2.2	3.2				5.4	164.0	-153.5
24 บ้านหมี่	Ban Mi		11.0	9.9					20.9	197.8	- 63.0
25 บัวชุม	Bua Chum*	0.3	5.8	11.6	10.3	T			28.0	198.6	-128.1
26 ชัยบาดาล	Chai Badan		59.3	15.1	1.4	20.1			95.9	340.1	+ 71.6
27 พัฒนานิคม	Phatthana Nikhom										
28 โคกสำโรง	Khok Samrong				10.2				10.2	156.5	- 79.6
29 ท่าวุ้ง	Tha Wung		39.4	1.8			29.8		71.0	172.7	-124.6
30 **สุพรรณบุรี**	**SUPHAN BURI***		22.9		T		44.7		67.6	254,2	- 38.9
31 เดิมบางนางบวช	Doembang Nangbuat	2.5					26.0		28.5	120.7	-119.1
32 สามชุก	Sam Chuk						42.3		42.3	114.4	-108.1
33 ดอนเจดีย์	Don Chedi		3.2						3.2	48.5	-122.0
34 ศรีประจันต์	Si Phrachan										
35 อู่ทอง	U Thong	2.1	3.3						5.4	71.5	-183.2
36 บางปลาม้า	Bang Pa Ma		60.4				20.9		81.3	194.0	+ 7.5
37 สองพี่น้อง	Song Phi Nong		21.5						21.5	86.3	- 83.7
38 **อ่างทอง**	**ANG THONG**		8.0		3.5		2.8		14.3	238.3	- 36.4
39 โพธิ์ทอง	Pho Thong			3.5			6.5		10.0	135.9	-142.2
40 ไชโย	Chaiyo										
41 วิเศษชัยชาญ	Wiset Chai Chan		16.3			25.5			41.8	166.9	-178.5
42 ป่าโมก	Pa Mok		24.4			11.1			35.5	166.0	- 83.6
43 **สระบุรี**	**SARABURI**		0.6	6.6					7.2	227.3	- 47.4
44 พระพุทธบาท	Phra Phutthabat										
45 บ้านหมอ	Ban Mo			20.7					20.7	150.7	- 56.3
46 เสาไห้	Sao Hai		45.1	17.1					62.2	160.4	-139.8
47 แก่งคอย	Kaeng Khio		0.1	3.8					3.9	176.9	- 38.6
48 หนองแค	Nong Khae		10.9	2.8		2.6			16.3	268.1	- 68.9
49 **พระนครศรีอยุธยา**	**PHRA NAKHON SI AYUTTHAYA**	4.3	17.6	5.1	4.7	21.1			52.8	162.4	- 61.6
50 ท่าเรือ	Tha Rua		5.4	3.7	3.4				12.5	207.4	- 92.6
51 ผักไห่	Phak Hai		22.3		14.0	2.2			38.5	277.8	- 45.4
52 บางบาล	Bang Ban		52.2		13.5				65.7	154.4	-135.8
53 เสนา	Sena				43.0	21.3			64.3	91.6	-162.6
54 บางไทร	Bang Sai				11.4				11.4	88.0	-162.2

สถานีฝน	Station	วันที่และจำนวนน้ำฝนเป็นมิลลิเมตร Date and amount of rainfall in millimeters							ฝนรวม มม. Total rainfall mm.	ฝนรวมตั้งแต่ 1 มกราคม Accumulative rainfall since 1 January	
		พฤษภาคม May								ปริมาณ มม. Amount mm.	สูงต่ำกว่าปกติ Above or below Normal
		21	22	23	24	25	26	27			
55 บางปะอิน	Bang Pa-in		7.2	36.2	5.2	6.6			55.2	168.8	- 79.8
56 ปทุมธานี	PATHUM THANI		2.7	10.2	8.6				21.5	89.1	-161.7
57 หนองเสือ	Nong Sua		1.2						1.2	132.9	-190.6
58 ธัญบุรี	Thanyaburi		11.1	13.6	0.4	26.3	18.2		69.6	172.9	-151.2
59 รังสิต	Rangsit		11.5	15.2		16.8			43.5	158.7	-154.2
60 ลำลูกกา	Lam Luk Ka										
61 นนทบุรี	NONTHABURI		18.7	89.6					108.3	220.9	+ 38.2
62 บางบัวทอง	Bang Bua Thong		4.2						4.2	127.5	-132.5
63 ธนบุรี	THON BURI		51.5	22.0			8.1		81.6	. .	.
64 ตลิ่งชัน	Taling Chan		35.4	18.5					53.9	-	
65 บางขุนเทียน	Bang Khun Thian										
66 ราษฎร์บูรณะ	Rat Burana										
67 พระนคร	PHRA NAKHON*	3.6	24.3	0.5		0.4	20.0		48.8	257.6	- 59.0
68 สนามบินดอนเมือง	Don Muang Airport*		8.6	30.6	1.8	3.6	0.2	T	44.8	103.1	-187.7
69 บางเขน	Bang Khen		5.6	38.9			3.4	2.9	50.8	104.0	-177.5
70 มีนบุรี	Min Buri			14.4	13.8				28.2	251.3	- 43.4
71 ลาดกระบัง	Lat Krabang										
72 ศูนย์วิจัยบางนา	Bangk Na*		28.5	4.4	0.8		50.9		84.6	198.7	
73 กาญจนบุรี	KANCHANABURI*	T	2.0	37.0		31.9	2.0		72.9	254.3	- 16.5
74 สังขละบุรี	Sangkhla Buri										
75 เหมืองปิล็อก	Pilok										
76 ทองผาภูมิ	Thong Pha Phum*		3.0	0.2	9.5	1.4	1.7	0.9	16.7	212.6	- 79.2
77 ศรีสวัสดิ์	Si Sawat										
78 ไทรโยค	Sai Yok										
79 พนมทวน	Phanom Thuan										
80 ท่าม่วง	Tha Muang		T	20.6		6.0	12.0		38.6	148.0	- 57.2
81 นครปฐม	NAKHON PATHOM		56.2	7.4					63.6	80.3	-202.5
82 บางเลน	Bang Len		12.0						12.0	81.0	
83 นครชัยศรี	Nakhon Chaisi	0.8	26.9	11.7	16.9		3.7		60.0	105.4	
84 ราชบุรี	RATCHABURI										
85 บ้านโป่ง	Ban Pong			17.8			40.0		57.8	69.8	
86 โพธาราม	Photharam	11.2							11.2	89.6	
87 ดำเนินสะดวก	Damnoen Saduak										
88 ปากท่อ	Pak Tho		7.6	16.7					24.3	218.0	
89 สมุทรสงคราม	SAMUT SONGKHRAM	24.1	0.5	22.4	T				47.0	186.2	- 37.3
90 บางคนที	Bang Khonthi	62.5	1.7	23.5					87.7	214.6	
91 อัมพวา	Amphawa	50.7		35.5					86.2	192.6	
92 สมุทรสาคร	SAMUT SAKHON			2.1	8.3		17.1		27.5	167.2	-156.0
93 กระทุ่มแบน	Kratum Baen										
94 สมุทรปราการ	SAMUT PRAKAN						17.0		17.0	200.0	-144.7
95 บางพลี	Bang Phli			4.8	16.3		15.8		36.9	180.2	

สถานีฝน	Station	วันที่และจำนวนน้ำฝนเป็นมิลลิเมตร Date and amount of rainfall in millimeters							ฝนรวม มม. Total rainfall mm.	ฝนรวมตั้งแต่ 1 มกราคม Accumulative rainfall since 1 January	
		พฤษภาคม May								ปริมาณ มม. Amount mm.	สูงต่ำกว่าปกติ Above or below Normal
		21	22	23	24	25	26	27			
ภาคตะวันออก	**EASTERN PART**										
1 นครนายก	NAKHON NAYOK		64.8	22.6					87.4	361.7	- 42.3
2 บ้านนา	Ban Na		37.4		9.6				47.0	180.4	
3 ปากพลี	Pak Phli		16.4	17.8					34.2	300.7	
4 องครักษ์	Ongkharak		2.2	10.1	5.3		11.4		29.0	395.8	
5 ปราจีนบุรี	PRACHIN BURI *		5.0	14.4	5.4	5.2			30.0	372.8	- 43.3
6 ประจันตคาม	Prachantakham										
7 บ้านสร้าง	Ban Sang	43.7	8.4	29.5	5.7	T			87.3	327.5	
8 ศรีมหาโพธิ	Si Maha Phot		9.3	11.0		6.0	6.7		33.0	263.8	
9 กบินทร์บุรี	Kabin Buri*	0.2	20.0	18.9	0.1	11.4	14.4		65.0	244.0	
10 สระแก้ว	Sa Kaeo		6.5			12.5			19.0	324.8	
11 วัฒนานคร	Watthana Nakhon		3.1			0.5	4.3		7.9	122.7	
12 อรัญประเทศ	Aranyaprathet *	9.7	T	T				T	9.7	146.2	-214.4
13 คะเชิงเทรา	CHACHOENGSAO	34.5		25.5					60.0	243.5	- 20.5
14 บ้านโพธิ์	Ban Pho	28.8		28.5					57.3	359.2	
15 ชลบุรี	CHON BURI *			14.1	0.2	11.7	1.9		27.9	204.9	-103.2
16 พานทอง	Phan Thong	0.9		30.7					31.6	205.4	
17 บ้านบึง	Ban Bung	6.6		82.3	1.5				90.4	286.3	
18 เกาะสีชัง	Ko Sichang *	17.9	46.1	6.5	2.8	0.1	4.3		77.7	189.2	-108.3
19 ศรีราชา	Si Racha										
20 สัตหีบ	Sattahip *	T	3.9	12.8	21.9	T	0.2		38.8	268.9	-151.4
21 ระยอง	RAYONG	31.8	42.2						74.0	403.6	+ 94.5
22 บ้านค่าย	Ban Khai		42.2	36.5	1.8				80.5	474.9	
23 แกลง	Klaeng		30.4	13.5	2.6				46.5	375.1	
24 จันทบุรี	CHANTHABURI *		1.8	16.6	4.2	0.4			23.0	422.2	-128.6
25 ท่าใหม่	Tha Mai			21.5					21.5	282.4	
26 มะขาม	Makham										
27 ตราด	TRAT	48.6		10.4	46.3				105.3	499.6	-225.9
28 เขาสมิง	Khao Saming		30.0	3.4	82.0				115.4	379.5	
29 แหลมงอบ	Laem Ngop	22.0		8.1	10.5				40.6	239.3	
30 คลองใหญ่	Khlong Yai *	T	0.6	T	0.8	0.6	20.6	0.3	22.9	475.4	-265.4
ภาคใต้	**SOUTHERN PART**										
1 เพชรบุรี	PHETCHABURI		5.2	33.8	6.7	0.1			45.8	229.1	+ 66.9
2 บ้านแหลม	Ban Laem		3.5	3.9	0.6				8.0	151.3	
3 บ้านลาด	Ban Lat		1.5	12.2					13.7	233.8	
4 ท่ายาง	Tha Yang		3.8	8.5			3.1		15.4	166.3	
5 ชะอำ	Cha-am		6.2	1.9					8.1	128.7	
6 ประจวบคีรีขันธ์	PRACHUAP KHIRI KHAN *		0.8	0.2	T	T		7.9	8.9	166.1	-152.2
7 หัวหิน	Hua Hin *		9.0	0.9			1.1	15.3	26.3	142.3	- 59.8
8 ปากน้ำปรานบุรี	Pran Buri										
9 ชุมพร	CHUMPHON *		T	4.0	1.2		6.4	0.1	11.7	296.3	-199.8

สถานีฝน	Station	วันที่และจำนวนน้ำฝนเป็นมิลลิเมตร Date and amount of rainfall in millimeters							ฝนรวม มม. Total rainfall mm.	ฝนรวมตั้งแต่ 1 มกราคม Accumulative rainfall since 1 January	
		พฤษภาคม May								ปริมาณ มม. Amount mm.	สูงต่ำกว่าปกติ Above or below Normal
		21	22	23	24	25	26	27			
10 ท่าแซะ	Tha Sac		15.2	4.7	18.8				38.7	281.1	
11 สวี	Sawi										
12 หลังสวน	Lang Suan										
13 **สุราษฎร์ธานี**	**SURAT THANI***		3.1	1.2	7.6	3.3	4.4		19.6	224.8	- 80.4
14 ไชยา	Chaiya				3.2				3.2	191.8	
15 เกาะสมุย	Ko Samui*	0.2	2.1		14.2	2.8		T	19.3	546.4	
16 พุนพิน	Phunphin	1.3	0.9		24.7	2.2	72.6		101.7	219.4	
17 ท่าฉาง	Tha Chang	7.2							7.2	265.6	
18 กาญจนดิษฐ์	Kanchanadit										
19 บ้านนาสาร	Ban Na San	36.5							36.5	107.3	
20 **นครศรีธรรมราช**	**NAKHON SI THAMMARAT***	3.5	1.1	2.6	0.4	0.4			8.0	416.1	-145.6
21 สิชล	Sichon								0.0	217.0	
22 ท่าศาลา	Tha Sala								0.0	301.3	
23 ฉวาง	Chawang	28.5				8.5			37.0	229.1	
24 ทุ่งสง	Thung Song	21.4			3.7				25.1	134.8	
25 ร่อนพิบูลย์	Ron Phibun				10.5				10.5	280.3	
26 ปากพนัง	Pak Phanang								0.0	411.9	
27 **พัทลุง**	**PHATTHALUNG**	21.3							21.3	194.6	-325.3
28 ควนขนุน	Khuan Khanun	108.7							108.7	344.2	
29 ปากพยูน	Pak Phayun										
30 เขาชัยสน	Khao Chaison	74.3		9.9	0.7	1.5			86.4	321.8	
31 **สงขลา**	**SONGKHLA***			7.4	4.8	36.1			48.3	389.1	+ 4.0
32 รัตภูมิ	Rattaphum	5.5		16.5					22.0	306.8	
33 หาดใหญ่	Hat Yai			10.6					10.6	180.3	
34 สะเดา	Sadao		22.0	8.0	61.0	17.4			108.4	640.1	
35 **ปัตตานี**	**PATTANI***	9.0		T		0.2		37.4	46.6	340.5	+103.7
36 หนองจิก	Nong Chik										
37 ยะหริ่ง	Yaring										
38 มายอ	Mayo	22.8				21.0			43.8	318.7	
39 โคกโพธิ์	Khok Pho										
40 ปะนาเระ	Panare										
41 **ยะลา**	**YALA**								0.0	438.3	
42 ยะหา	Yaha								0.0	255.5	
43 รามัน	Raman								0.0	488.3	
44 บันนังสตา	Bannang Satar	8.5							8.5	484.7	
45 เบตง	Betong								0.0	570.5	
46 **นราธิวาส**	**NARATHIWAT***			T	8.1	6.1			14.2	443.0	-127.6
47 ยี่งอ	Yi-ngo								0.0	344.7	
48 ระแงะ	Rangae										
49 ตากใบ	Tak Bai										
50 สุไหงโกลก	Sungai Kolok				16.4				16.4	484.3	

สถานีฝน	Station	วันที่และจำนวนน้ำฝนเป็นมิลลิเมตร Date and amount of rainfall in millimeters							ฝนรวม มม. Total rainfall mm.	ฝนรวมตั้งแต่ 1 มกราคม Accumulative rainfall since 1 January	
		พฤษภาคม May								ปริมาณ มม. Amount mm.	สูงต่ำกว่าปกติ Above or below Normal
		21	22	23	24	25	26	27			
51 ระนอง	RANONG*			2.3	5.3	4.5	0.4	0.3	12.8	399.5	-263.0
52 กระบุรี	Kra Buri										
53 พังงา	PHANGNGA								0.0	415.0	-215.8
54 ตะกั่วป่า	Takua Pa			2.3	41.6	4.3	34.6		82.8	545.0	
55 กะปง	Kapong								0.0	581.6	
56 ท้ายเหมือง	Thai Muang			48.7		1.7			50.4	637.3	
57 ตะกั่วทุ่ง	Takua Thung			3.6		15.5			19.1	619.7	
58 ทับปุด	Thap Put			28.9	37.2				66.1	489.5	
59 ภูเก็ต	PHUKET*		32.4	4.6		27.6		3.2	67.8	492.5	- 20.9
60 สนามบินภูเก็ต	Phuker Airport*		T	20.0	T	T	17.2	0.4	37.6	672.8	+ 23.6
61 กระบี่	KRABI								0.0	313.3	
62 อ่าวลึก	Ao Luk			30.8	16.1				46.9	444.9	
63 คลองท่อม	Khlong Tom		1.3	7.1	20.4	32.9			61.7	467.4	
64 ตรัง	TRANG										
65 สนามบินตรัง	Trang Airport*	116.2	25.3	16.9	6.5	T	T	32.0	196.9	664.3	+123.4
66 สิเกา	Sikao	2.1		11.8		4.4			18.3	403.1	
67 ย่านตาขาว	Yan Ta Khao	8.2	34.7				13.4		56.3	376.5	
68 ปะเหลียน	Palian	18.2	2.9	28.2	10.6				59.9	377.1	
69 สตูล	SATUN								0.0	176.7	-529.5
70 ทุ่งหว้า	Thung Wa			8.0	10.5				18.5	371.0	

อุณหภูมิสูงสุดและต่ำสุดประจำวันที่ ๒๑ — ๒๗ พฤษภาคม ๒๕๑๖

Daily Max. and Min. Temperature 21 - 27 May 1973

สถานี	Station	อุณหภูมิสูงสุดและต่ำสุดเป็นองศา ซ. Max. and Min. Temperature in degree C.							เฉลี่ยสูงสุด ต่ำสุด Average Max. Min.	เฉลี่ยในสัปดาห์ Weekly Mean	ค่าปกติประจำเดือน Monthly Normal
		21	22	23	24	25	26	27			
ภาคเหนือ	**NORTHERN PART**										
1 เชียงราย	CHIANG RAI	31.8 21.5	30.6 22.2	31.3 21.0	30.8 22.6	29.5 23.3	31.5 23.0	30.2 22.3	30.8 22.3	26.6	27.8
2 แม่ฮ่องสอน	MAE HONG SON	34.0 23.2	35.3 23.3	37.0 24.0	31.0 23.0	33.0 23.6	33.1 23.2	34.5 24.5	34.0 23.5	28.8	29.4
3 เชียงใหม่	CHIANG MAI	33.7 22.3	34.4 23.3	34.5 23.8	31.9 22.6	32.6 23.6	32.8 22.9	32.5 22.6	33.2 23.0	28.1	28.7
4 น่าน	NAN	33.0 23.0	34.3 23.1	34.9 24.4	32.7 23.8	32.0 23.5	33.8 23.2	33.3 23.1	33.4 23.4	28.4	29.3
5 ท่าวังผา	Tha Wang Pha	32.5 22.8	34.4 21.9	34.3 24.5	32.9 23.5	.. 22.5	.. ..	.. ..	33.5 23.0	28.2	..
6 ลำปาง	LAMPANG	33.4 23.5	35.7 23.4	33.4 24.0	32.7 23.1	33.4 23.4	34.7 23.4	32.1 24.0	33.6 23.5	28.6	29.3
7 แม่สะเรียง	Mae Sariang	32.2 22.9	34.2 22.0	35.7 23.1	30.6 24.5	31.6 22.5	31.0 22.6	31.7 22.6	32.4 22.9	27.6	29.5
8 แพร่	PHRAE	33.8 23.5	34.9 22.5	33.0 23.7	30.8 23.9	31.8 24.0	33.2 22.5	38.7 22.8	32.8 23.3	28.0	29.5
9 อุตรดิตถ์	UTTARADIT	34.6 21.1	36.4 23.4	34.8 22.5	32.7 24.3	33.4 23.5	34.6 23.0	34.6 22.4	34.4 22.9	28.6	30.2
10 สนามบินอุตรดิตถ์	Uttaradit Airport	34.9 22.8	35.8 23.4	33.8 ..	30.4 24.3	33.0 23.8	34.4 23.2	.. ..	33.7 23.5	28.6	..
11 ตาก	TAK	35.0 26.2	35.3 25.7	34.2 24.7	33.0 23.7	31.1 23.0	33.8 24.3	33.4 25.1	33.7 24.7	29.2	30.3
12 พิษณุโลก	PHITSANULOK	35.9 25.0	36.2 25.8	36.3 25.0	34.0 24.4	35.4 25.0	35.8 25.0	35.7 25.0	35.6 25.0	30.3	30.2
13 แม่สอด	Mae Sot	33.8 23.8	32.2 23.9	34.0 24.0	32.7 23.9	32.2 23.8	33.1 23.8	30.8 23.7	32.7 24.0	28.4	29.0
14 เพชรบูรณ์	PHETCHABUN	30.6 25.0	36.3 25.6	36.5 24.1	33.2 23.9	34.0 23.8	35.0 24.9	35.1 24.5	34.4 24.5	29.4	29.5
15 หล่มสัก	Lom Sak	36.8 25.6	35.4 25.8	34.8 24.5	32.6 25.2	34.5 23.5	34.5 23.5	.. 25.2	32.7 24.8	28.8	..
16 วิเชียรบุรี	Wichian Buri	36.8 24.6	35.7 26.8	34.2 24.2	30.6 23.3	33.8 23.7	34.7 24.4	31.1 24.7	33.8 24.5	29.2	..
ภาคตะวันออกเฉียงเหนือ	**NORTHEASTERN PART**										
1 หนองคาย	NONG KHAI	33.5 23.0	33.0 24.4	33.5 24.6	31.5 22.8	31.9 24.5	33.5 23.6	34.0 24.4	33.0 23.9	28.4	28.8
2 เลย	LOEI	35.2 24.3	33.2 24.3	32.8 22.7	30.0 23.5	32.2 23.0	33.1 23.4	32.2 23.7	32.7 23.6	28.2	28.4
3 อุดรธานี	UDON THANI	33.0 23.0	34.2 24.5	34.0 24.6	32.0 25.6	33.5 24.3	33.5 24.5	35.6 25.6	33.7 24.6	29.2	29.3
4 สกลนคร	SAKON NAKHON	33.3 23.0	32.7 25.1	35.0 24.8	32.3 22.6	30.0 23.6	32.2 23.8	34.0 25.4	32.8 24.0	28.4	28.8
5 นครพนม	NAKHON PHANOM	31.6 23.1	35.3 24.7	34.2 23.9	34.0 23.2	32.2 22.1	32.5 24.0	33.6 25.8	33.3 23.8	28.6	28.7
6 มุกดาหาร	Mukdahan	32.0 22.8	33.9 24.3	34.4 24.3	33.2 23.6	33.3 23.9	33.8 22.6	35.0 25.4	33.7 23.8	28.8	29.1
7 ขอนแก่น	KHON KAEN	34.0 24.4	35.7 24.5	35.0 24.5	34.4 25.4	30.4 24.6	34.6 24.2	36.2 25.5	34.3 24.7	29.5	29.7
8 โกสุมพิสัย	Kosum Phisai	32.8 23.6	35.5 24.9	34.5 24.2	33.7 25.8	31.5 25.0	35.6 24.5	.. 24.7	33.9 24.7	29.3	..
9 ร้อยเอ็ด	ROI ET	34.4 24.7	36.7 24.6	35.4 23.8	33.3 24.5	34.7 24.8	35.0 25.0	36.4 26.2	35.1 24.8	30.0	29.5
10 ชัยภูมิ	CHAIYAPHUM	35.1 24.3	35.3 25.5	34.0 24.3	31.0 24.3	32.2 24.1	33.9 24.4	34.9 24.9	33.8 24.5	29.2	29.4
11 อุบลราชธานี	UBON RATCHATHANI	30.9 23.2	34.5 25.5	33.3 24.4	32.7 24.3	33.7 24.3	35.0 25.1	34.4 25.9	33.5 24.7	29.1	29.2
12 สุรินทร์	SURIN	34.2 26.8	35.7 23.9	33.5 23.3	30.9 24.0	33.7 23.8	35.5 23.9	35.2 25.1	34.1 24.4	29.2	29.2
13 ท่าตูม	Tha Tum	34.8 25.4	36.6 24.2	33.9 22.9	32.3 24.3	34.6 25.0	34.2 23.5	35.1 25.3	34.5 24.4	29.4	..
14 นางรอง	Nang Rong	37.3 25.9	36.6 23.4	33.7 24.0	31.1 24.3	34.1 25.5	35.1 23.7	.. 25.0	34.6 24.5	29.6	..

สถานี	Station	อุณหภูมิสูงสุดและต่ำสุดเป็นองศา ซ. Max. and Min. Temperature in degree C.							เฉลี่ยสูงสุด ต่ำสุด Average Max. Min.	เฉลี่ยในสัปดาห์ Weekly Mean	ค่าปกติประจำเดือน Monthly Normal
		21	22	23	24	25	26	27			
15 นครราชสีมา	NAKHON RATCHASIMA	37.4 24.4	37.7 25.0	35.2 24.0	32.1 24.2	33.8 24.5	35.1 23.5	36.0 24.0	35.3 24.2	29.8	29.3
16 ไชยภูมิ	Chok Chai	34.9 24.6	35.4 25.3	33.6 24.0	31.3 24.6	32.9 24.5	34.2 24.0	.. 24.3	33.7 24.5	29.1	..
ภาคกลาง	**CENTRAL PART**										
1 นครสวรรค์	NAKHON SAWAN	36.5 25.1	37.8 26.5	35.4 25.5	32.2 23.4	33.2 25.5	35.5 24.4	35.7 24.5	35.2 25.0	30.1	30.4
2 ลพบุรี	LOP BURI	36.3 24.0	37.5 26.0	35.8 24.4	29.4 24.2	33.7 25.0	35.5 25.5	36.4 24.8	34.9 24.8	29.4	29.9
3 สุพรรณบุรี	SUPHAN BURI	34.2 24.8	37.0 25.6	34.0 23.2	32.4 24.8	33.4 25.6	35.5 24.3	35.5 22.0	34.6 24.3	29.4	30.3
4 กาญจนบุรี	KANCHANABURI	36.2 25.9	39.0 25.3	36.4 24.8	33.4 21.5	33.7 24.4	35.2 22.9	36.0 25.3	35.7 24.3	30.0	30.2
5 ทองผาภูมิ	Thong Pha Phum	34.7 24.8	34.3 23.6	33.7 24.8	33.0 24.0	33.0 23.2	32.5 23.7	33.0 24.0	33.5 24.0	28.8	..
6 สนามบินดอนเมือง	Dong Muang Airport	36.7 26.2	36.9 26.0	35.0 24.3	32.3 23.8	32.0 26.0	33.9 25.1	35.4 24.6	34.6 25.1	29.8	29.8
7 พระนคร	PHRA NAKHON	36.4 26.4	35.3 26.1	34.8 24.5	33.2 24.1	33.1 26.3	34.6 25.4	34.0 24.0	34.5 25.2	29.8	29.7
8 ศูนย์วิจัย ฯ บางนา	Bang Na	36.4 26.8	35.8 25.7	35.2 24.0	32.8 23.7	33.2 25.6	34.5 25.3	34.1 23.8	34.6 25.0	29.8	..
ภาคตะวันออก	**EASTERN PART**										
1 ปราจีนบุรี	PRACHIN BURI	35.2 24.9	36.3 25.2	33.9 23.6	31.9 24.0	33.5 25.6	34.0 24.5	35.0 26.0	34.2 24.8	29.5	29.5
2 กบินทร์บุรี	Kabin Buri	35.4 25.2	36.8 24.8	35.3 23.5	34.3 23.6	33.9 25.5	34.4 24.1	.. 25.0	35.0 24.5	29.8	..
3 อรัญประเทศ	Aranyaprathet	36.1 25.0	35.2 24.5	34.3 24.4	34.0 24.5	33.4 25.5	35.0 23.8	36.7 24.5	35.0 24.6	29.8	29.5
4 ชลบุรี	CHON BURI	35.2 25.4	35.2 26.3	34.0 25.0	31.9 23.0	32.6 25.5	32.3 24.6	34.5 24.0	33.7 24.8	29.2	29.2
5 เกาะสีชัง	Ko Si Chang	32.6 27.4	31.2 24.0	31.4 22.9	29.5 24.2	32.6 26.5	31.0 26.2	31.7 24.7	31.4 25.1	28.2	29.5
6 สัตหีบ	Sattahip	34.2 25.4	32.8 25.6	33.2 25.2	28.5 22.5	32.3 25.0	33.0 24.3	34.5 24.6	32.6 24.6	28.6	29.9
7 ระยอง	RAYONG	34.8 27.3	33.0 24.0	32.8 23.9	30.2 24.5	34.0 25.9	33.0 26.0	.. 26.3	33.0 25.4	29.2	..
8 จันทบุรี	CHANTHABURI	33.5 24.9	32.5 25.2	32.0 23.8	32.5 23.8	33.5 24.6	33.5 24.9	33.5 24.8	33.0 24.6	28.8	28.3
9 คลองใหญ่	Khlong Yai	32.1 25.2	31.3 24.2	32.2 23.7	33.3 23.5	32.8 24.2	33.2 24.1	32.4 24.4	32.5 24.2	28.4	28.1
ภาคใต้	**SOUTHERN PART**										
1 หัวหิน	Hua Hin	33.6 25.7	33.8 26.3	32.7 25.1	31.4 24.5	31.2 25.0	33.4 24.6	33.5 25.0	32.8 25.2	29.0	29.0
2 ประจวบคีรีขันธ์	PRACHUAP KHIRI KHAN	33.2 26.1	34.0 24.9	32.4 25.2	31.3 23.8	32.0 24.7	34.1 23.3	35.3 24.3	33.2 24.6	28.9	28.9
3 ชุมพร	CHUMPHON	33.4 23.7	33.1 24.7	32.0 24.6	32.4 22.9	32.0 24.2	33.6 23.3	34.8 23.9	33.0 23.9	28.4	28.2
4 สุราษฎร์ธานี	SURAT THANI	35.0 23.7	34.4 23.9	36.9 23.9	33.2 24.1	32.2 23.5	34.1 23.4	34.0 23.4	34.2 23.7	29.0	28.7
5 เกาะสมุย	Ko Samui	33.1 26.2	32.2 25.8	32.5 24.8	31.5 25.7	31.8 25.1	32.5 24.0	33.4 25.3	32.4 25.3	28.8	..
6 นครศรีธรรมราช	NAKHON SI THAMMARAT	32.9 24.9	31.4 23.9	31.4 24.5	31.5 24.2	30.4 24.5	31.9 23.1	32.6 24.5	31.7 24.2	28.0	28.6
7 สงขลา	SONGKHLA	34.5 24.5	33.4 23.6	33.7 24.0	31.3 24.0	33.2 24.5	32.3 23.5	33.2 23.5	33.1 23.9	28.5	28.8
8 ปัตตานี	PATTANI	33.9 23.8	33.7 22.9	33.3 23.6	35.3 22.9	31.0 23.3	33.9 22.7	32.8 23.9	33.4 23.3	28.4	28.8
9 นราธิวาส	NARATHIWAT	36.6 21.4	33.0 24.0	35.0 25.0	33.3 23.3	29.9 23.5	32.0 24.0	32.2 24.0	33.2 23.6	28.4	28.1
10 ระนอง	RANONG	32.3 22.2	33.0 23.5	33.0 23.5	33.8 22.3	32.4 22.2	32.3 22.7	32.3 21.5	32.7 22.6	27.6	27.6
11 ภูเก็ต	PHUKET	31.5 25.3	31.8 24.2	31.5 22.4	31.8 24.0	31.5 24.7	32.2 25.2	31.0 24.7	31.6 24.4	28.0	28.0
12 สนามบินภูเก็ต	Phuket Airport	30.7 23.2	31.3 24.2	31.1 23.4	31.6 24.1	31.8 23.9	31.1 24.2	31.0 23.7	31.2 23.8	27.5	27.8
13 สนามบินตรัง	Trang Airport	33.7 23.8	32.8 23.0	31.8 23.5	31.8 23.4	33.8 23.8	34.1 23.4	34.0 24.2	33.1 23.6	28.4	28.2

แก้ไขเพิ่มเติมรายงานจำนวนน้ำฝนเนื่องจากได้รับรายงานภายหลัง สำหรับรายงานอากาศประจำสัปดาห์ ฉบับที่ ๒๐/๒๕๑๖

Corrections for late rainfall data reports in weekly weather report No. 20/1973

สถานีฝน	Station	วันที่และจำนวนน้ำฝนเป็นมิลลิเมตร Date and amount of rainfall in millimeters							ฝนรวม มม. Total rainfall mm.	ฝนรวมตั้งแต่ 1 มกราคม Accumulative rainfall since 1 January	
		พฤษภาคม May								ปริมาณ มม. Amount mm.	สูงต่ำกว่าปกติ Above or below Normal
		14	15	16	17	18	19	20			
ภาคเหนือ	NORTHERN PART										
2 แม่สาย	Mae Sai						20.0	17.0	37.0	198.0	+ 6.2
3 เชียงแสน	Chiang Saen							26.3	49.0	205.2	+ 20.1
4 เชียงของ	Chiang Khong							19.8	22.2	235.5	+ 49.6
6 แม่สรวย	Mae Suai							20.9	28.3	255.3	+ 59.7
7 เทิง	Thoeng							54.0	64.5	265.7	+ 11.2
8 เชียงคำ	Chiang Kham							44.9	44.9	315.9	+ 96.7
9 เวียงป่าเป้า	Wiang Pa Pao							8.6	34.3	85.2	- 69.5
11 แม่ใจ	Mae Chai							5.5	13.2	92.0	-199.9
12 พะเยา	Phayao							2.8	19.6	119.4	- 54.1
13 จุน	Chun						11.5	33.9	45.4	343.6	+ 67.7
16 ขุนยวม	Khun Yuam					30.0	28.7	28.6	87.3	137.8	- 18.6
20 ฝาง	Fang							26.7	26.7	62.5	- 98.6
24 แม่ริม	Mae Rim							1.9	10.3	136.4	- 26.8
25 สันทราย	San Sai							8.2	20.3	172.1	+ 1.2
35 ลี้	Li							0.4	14.8	212.4	+ 43.4
40 สบปราบ	Sop Prap							7.9	29.8	150.4	- 71.4
41 เถิน	Thoen							10.2	48.2	300.0	+147.0
46 เด่นชัย	Den Chai							11.1	31.1	317.6	+ 80.9
49 เชียงกลาง	Chiang Klang							19.4	71.4	235.2	
53 นาน้อย	Na Noi						9.0		24.8	174.7	+ 3.1
58 ท่าปลา	Tha Pla							4.5	45.1	165.3	- 48.8
78 ชาญวรลักษบุรี	Khanu Woralaksaburi							11.5	95.4	390.6	+149.7
ภาคตะวันออกเฉียงเหนือ	NORTHEASTERN PART										
5 วังสพุง	Wang Saphung							28.2	38.2	234.8	- 60.9
7 ศรีเชียงใหม่	Si Chiang Mai							0.6	30.7	216.2	- 69.2
8 ท่าบ่อ	Tha Bo							15.5	23.1	114.2	-177.6
9 โพนพิสัย	Phon Phisai							49.3	77.2	216.0	- 20.9
11 เซกา	Seka							9.6	30.0	342.2	+144.4
14 กุมภวาปี	Kumphawapi							4.5	6.5	79.6	-121.0
16 หนองบัวลำภู	Nong Bua Lam Phu							9.4	26.8	241.2	+ 75.6
18 วานรนิวาส	Wanon Niwat							2.3	2.3	117.1	-135.7
19 สวางแดนดิน	Sawang Daen Din							3.4	3.4	260.4	- 33.0
20 พรรณานิคม	Phanna Nikhom							28.0	44.5	251.4	- 21.4
22 บานแพง	Ban Phaeng							42.8	84.1	511.0	+129.8

สถานีฝน	Station	วันที่และจำนวนน้ำฝนเป็นมิลลิเมตร Date and amount of rainfall in millimeters							ฝนรวม มม. Total rainfall mm.	ฝนรวมตั้งแต่ 1 มกราคม Accumulative rainfall since 1 January	
		พฤษภาคม May								ปริมาณ มม. Amount mm.	สูงต่ำกว่าปกติ Above or below Normal
		14	15	16	17	18	19	20			
23 ท่าอุเทน	Tha Uthen							28.5	162.6	412.2	+179.3
24 นาแก	Na Kae						2.2	41.5	43.7	348.6	+ 50.7
27 กาฬสินธุ์	KALASIN							17.7	18.9	233.5	- 8.1
28 ยางตลาด	Yang Talat						T	35.2	35.2	140.7	-110.0
31 กมลาไสย	Kamalasai							16.9	16.9	136.5	- 85.3
34 ธวัชบุรี	Thawatchaburi							7.3	7.3	65.4	-202.8
37 จตุรพักตรพิมาน	Chaturaphak Phiman							4.5	4.5	100.4	-100.3
40 มหาสารคาม	MAHA SARAKHAM							31.4	31.4	138.0	-127.1
41 เชียงยืน	Chiang Yun							9.4	9.4	61.5	-152.1
42 กันทรวิชัย	Kantharawichai							9.5	9.5	60.8	-177.1
43 โกสุมพิสัย	Kosum Phisai*							11.1	11.1	62.4	-182.6
45 วาปีปทุม	Wapi Pathum							2.0	2.0	207.8	+ 47.9
46 พยัคฆภูมิพิสัย	Phayakkhaphum Phisai							8.7	14.6	157.1	-190.3
59 คอนสวรรค์	Khon Sawan							3.6	13.2	115.4	-110.5
66 โนนไทย	Non Thai							4.9	16.2	91.9	-135.1
77 ลำปลายมาศ	Lam Phai Mat							14.8	14.8	134.3	-146.1
78 นางรอง	Nong Rong*			3.6					3.6	85.0	-170.8
90 กันทรลักษ์	Kantharalak							30.6	50.4	231.3	+ 6.9
92 เขมราฐ	Khemarat							25.0	27.0	142.4	- 64.7
93 อำนาจเจริญ	Amnat Charoen							2.6	3.8	91.3	-178.3
95 ตระการพืชผล	Trakan Phutphon							113.5	113.5	292.3	+ 81.4
ภาคกลาง	CENTRAL PART										
11 บานไร	Ban Rai							36.0	36.0	197.2	- 4.3
12 ทัพทัน	Thap Than							2.6	90.1	169.9	- 61.1
13 หนองฉาง	Nong Chang							13.3	105.0	254.3	+ 16.4
14 หนองขาหยาง	Nong Khayang							32.5	67.2	158.7	- 22.3
15 ชัยนาท	CHAI NAT							0.5	47.8	133.8	- 38.7
16 มโนรมย์	Manorom							11.6	46.8	164.2	- 53.0
17 วัดสิงห์	Wat Sing							3.3	29.0	103.9	-133.7
19 สิงห์บุรี	SING BURI							7.1	37.1	132.5	- 52.5
21 บางระจัน	Bang Rachan							4.3	28.4	185.0	- 41.4
22 พรหมบุรี	Phrom Buri							85.6	136.0	221.7	+ 10.7
26 ชัยบาดาล	Chai Badan							0.2	1.3	244.2	+ 9.2
29 ท่าวุ้ง	Tha Wung							9.7	43.3	101.7	-127.7
31 เดิมบางนางบวช	Doembang Nangbuat							18.5	38.7	92.2	-111.7
32 สามชุก	Sam Chuk							25.4	38.0	72.1	-120.4
36 บางปลาม้า	Bang Pa Ma							3.2	58.4	112.7	- 41.1

สถานีฝน	Station	วันที่และจำนวนน้ำฝนเป็นมิลลิเมตร Date and amount of rainfall in millimeters							ฝนรวม มม. Total rainfall mm.	ฝนรวมตั้งแต่ 1 มกราคม Accumulative rainfall since 1 January	
		พฤษภาคม May								ปริมาณ มม. Amount mm.	สูงต่ำกว่าปกติ Above or below Normal
		14	15	16	17	18	19	20			
38 อ่างทอง	ANG THONG							11.0	40.5	224.0	+ 4.2
39 โพธิ์ทอง	Pho Thong							5.4	51.3	125.9	- 94.2
41 วิเศษไชยชาญ	Wiset Chai Chan							13.3	49.6	125.1	-156.5
42 ป่าโมก	Pa Mok							16.5	50.9	130.5	- 73.8
45 บ้านหมอ	Ban Mo							19.0	103.5	130.0	- 27.7
50 ท่าเรือ	Tha Rua							1.2	81.2	194.9	- 53.4
56 ปทุมธานี	PATHUM THANI							4.2	5.9	67.6	-138.6
57 หนองเสือ	Nong Sua							3.1	3.1	131.7	
94 สมุทรปราการ	SAMUT PRAKAN							23.0	76.0	183.0	- 92.1
<u>ภาคตะวันออก</u>	<u>EASTREN PART</u>										
1 นครนายก	NAKHON NAYOK							15.1	27.8	274.3	- 61.0
3 ปากพลี	Pak Phli							15.3	44.7	266.5	
4 องครักษ์	Ongkharak							0.8	13.5	366.8	
7 บ้านสร้าง	Ban Sang							4.3	32.1	240.2	
27 ตราด	TRAT							41.0	130.5	394.3	-240.3
28 เขาสมิง	Khao Saming							12.0	32.7	264.1	
<u>ภาคใต้</u>	<u>SOUTHERN PART</u>										
10 ท่าแซะ	Tha Sae							25.0	51.7	242.4	
16 พุนพิน	Phunphin							15.3	61.5	117.7	
33 หาดใหญ่	Hat Yai					20.9			41.5	169.7	
34 สะเดา	Sadao						123.5		310.3	531.7	
41 ยะลา	YALA							20.7	20.7	438.3	
54 ตะกั่วป่า	Takua Pa							7.3	39.1	462.2	
55 กะปง	Kapong					18.6		1.6	41.7	586.1	
56 ทายเหมือง	Thai Muang							36,6	88.9	586.9	
61 กระบี่	KRABI							40.3	40.3	313.3	
63 คลองท่อม	Khlong Tom							1.7	36.5	405.7	
66 สิเกา	Sikao					10.3	T	32.8	43.8	384.8	
68 ปะเหลียน	Palian							10.3	22.1	317.2	
69 สตูล	SATUN							13.7	43.1	176.7	-437.9
70 ทุ่งหว้า	Thung Wa							25.0	63.4	352.5	

กรมอุตุนิยมวิทยา กระทรวงคมนาคม

รายงานอากาศประจำสัปดาห์ ระหว่างวันที่ ๒๘ พฤษภาคม – ๓ มิถุนายน ๒๕๑๖

และ

แนวโน้มทั่วลักษณะอากาศ ระหว่างวันที่ ๔ – ๑๐ มิถุนายน ๒๕๑๖

ฉบับที่ ๒๒/๒๕๑๖

นาวาเอก ดร. เจริญ เจริญรัชต์ภาคย์

อธิบดีกรมอุตุนิยมวิทยา

METEOROLOGICAL DEPARTMENT

MINISTRY OF COMMUNICATIONS

BANGKOK, THAILAND

ATMOSPHERIC SCIENCES
LIBRARY
JUN 1 - 1973
N.O.A.A.
U. S. Dept. of Commerce

WEEKLY WEATHER REPORT

DURING THE PERIOD 28 MAY – 3 JUNE 1973

WEATHER OUTLOOK

DURING 4 – 10 JUNE 1973

No. 22/1973

Charoen Charoen-rajapark

Captain, R.T.N.

Director — General

หมายเหตุ

๑. สถานีของกรมอุตุนิยมวิทยา (ที่มีเครื่องหมาย *) ทำการตรวจวัดจำนวนฝนตกเวลา ๐๗.๐๐ น.ทุก ๆ วัน โดยเจ้าหน้าที่ของกรมอุตุนิยมวิทยา ดังนั้น จำนวนฝนรายวันในรายงานเล่มนี้ หมายถึงปริมาณฝนรวมในช่วงเวลา ๒๔ ชม. ตั้งแต่เวลา ๐๗.๐๐ น.ของวันที่แจ้งไว้ในรายงานจนถึงเวลา ๐๗.๐๐ น.ของวันรุ่งขึ้น

๒. สถานีฝน (ที่ไม่มีเครื่องหมาย *) ตามอำเภอหรือจังหวัด ทำการตรวจวัดจำนวนฝนตกเวลา ๐๙.๐๐ น. ทุก ๆ วัน โดยเจ้าหน้าที่ที่อยู่ในอำเภอหรือจังหวัดที่ได้รับการแต่งตั้งจากกรมอุตุนิยมวิทยา ดังนั้น จำนวนฝนรายวัน หมายถึงปริมาณฝนรวมในช่วงเวลา ๒๔ ชม. ตั้งแต่เวลา ๐๙.๐๐ น.ของวันที่แจ้งไว้ในรายงานจนถึงเวลา ๐๙.๐๐ น.ของวันรุ่งขึ้น

๓. ข้อมูลฝนและอุณหภูมิ ที่พิมพ์ในรายงานประจำสัปดาห์เล่มนี้ เป็นผลการตรวจวัดฝนที่เจ้าหน้าที่ผู้ทำการตรวจรายงานส่งมายังกรมอุตุนิยมวิทยาทุก ๆ วัน ภายหลังการตรวจดังนี้.–

- สถานีของกรมอุตุนิยมวิทยา ส่งรายงานทางวิทยุสื่อสารและโทรเลข
- สถานีฝนตามอำเภอหรือจังหวัด ส่งรายงานทางโทรเลข

รายงานดังกล่าวนี้จะส่งมาถึงกรมอุตุนิยมวิทยาตั้งแต่เวลาประมาณ ๐๗.๐๐ น. จนถึงเวลา ๑๙.๐๐ น. ทุก ๆ วัน

๔. ข้อมูลต่าง ๆ เหล่านี้ได้ดำเนินการจัดพิมพ์จากรายงานที่ได้รับทางวิทยุสื่อสารและโทรเลข โดยยังไม่ได้ทำการตรวจสอบ เพื่อสนองความต้องการแก่ผู้ใช้อย่างรีบด่วน ดังนั้น ผู้ใช้จึงควรพิจารณาข้อมูลก่อนที่จะนำไปใช้ หากมีข้อสงสัยประการใด โปรดติดต่อสอบถามเจ้าหน้าที่แผนกสถิติฝน กองอุตุนิยมวิทยาอุทก

๕. สัญญลักษณ์ต่าง ๆ มีความหมายดังต่อไปนี้.–

ช่องว่าง	แสดงว่า	ไม่มีฝนหรือยังไม่ได้รับรายงานประจำวัน
T	"	ฝนตกเล็กน้อยวัดได้ไม่ถึง ๐.๑ มม.
*	"	เป็นสถานีของกรมอุตุนิยมวิทยา

กองอุตุนิยมวิทยาอุทก กรมอุตุนิยมวิทยา
บางกะปิ กรุงเทพมหานคร
โทร. ๙๑๖๐๕๓, ๙๑๐๑๗๘

การคาดหมายลักษณะอากาศใน ๗ วันข้างหน้า
ทั้งแต่วันที่ ๔ – ๑๐ มิถุนายน ๒๕๑๖

ลักษณะทั่วไป

ร่องความกดอากาศต่ำจะเลื่อนขึ้นไปพาดผ่านตอนเหนือสุดของประเทศไทยในระยะสัปดาห์นี้

ภาคเหนือ ภาคตะวันออกเฉียงเหนือ	ตลอดสัปดาห์จะมีฝนหรือฝนฟ้าคะนองกระจาย
ภาคกลาง ภาคตะวันออก อ่าวไทย ฝั่งตะวันออก	ตลอดสัปดาห์จะมีฝนหรือฝนฟ้าคะนอง เป็นแห่ง ๆ
อ่าวไทย ฝั่งตะวันตก	ตลอดสัปดาห์จะมีฝนหรือฝนฟ้าคะนอง เป็นแห่ง ๆ
ภาคใต้ ฝั่งตะวันตก	ตลอดสัปดาห์จะมีฝนหรือฝนฟ้าคะนองกระจาย
กรุงเทพมหานคร	ตลอดสัปดาห์จะมีฝนหรือฝนฟ้าคะนอง เป็นแห่ง ๆ

กรมอุตุนิยมวิทยา
๔ มิ.ย.๑๖

Weather outlook for the period 4 - 10 June 1973

General Situation

The trough of low pressure will extend across the northernmost of Thailand during this week.

Northern Part: Northeastern Part:	Throughout the week, scattered showers or thundershowers.
Central Part: Eastern Part: Gulf of Thailand, East Coast:	Throughout the week, isolated showers or thundershowers.
Gulf of Thailand, West Coast:	Throughout the week, isolated showers or thundershowers.
Southern Thailand, West Coast:	Throughout the week, scattered showers or thundershowers.
Bangkok Metropolis:	Throughout the week, isolated showers or thundershowers.

Meteorological Department
4 June 1973

สรุปลักษณะอากาศทั่วไปในรอบสัปดาห์

ตั้งแต่วันที่ ๒๘ พฤษภาคม – ๓ มิถุนายน ๒๕๑๖

๑. ตลอดสัปดาห์ บริเวณความกดอากาศต่ำยังคงปกคลุมประเทศไทยตอนบน เว้นแต่ในตอนกลางสัปดาห์ บริเวณความกดอากาศสูงจากมหาสมุทรแปซิฟิคได้แผ่ลิ้นมาถึงภาคตะวันออกเฉียงเหนือ

๒. ในบริเวณตอนบนของประเทศ ปรากฏว่าในระยะครึ่งแรกของสัปดาห์มีฝนเล็กน้อยถึงปานกลางกระจายกับมีฝนตกหนักและหนักมากเป็นบางแห่ง ยกเว้นภาคกลางซึ่งมีฝนตกเป็นบางแห่ง ส่วนในระยะครึ่งหลังของสัปดาห์ฝนได้ลดน้อยลงโดยมีฝนเล็กน้อยถึงปานกลางเป็นแห่ง ๆ กับมีฝนตกหนักเป็นบางแห่ง สำหรับภาคใต้ตลอดสัปดาห์มีฝนเล็กน้อยถึงปานกลางกระจายกับมีฝนตกหนักเป็นบางแห่ง

๓. ในระหว่างสัปดาห์ รายงานฝนสูงสุดในภาคต่าง ๆ ของประเทศไทยมีดังนี้.–

ภาคเหนือ	๗๑.๖ มม.	ที่ สนามบินอุตรดิตถ์	จ.อุตรดิตถ์	เมื่อวันที่	๒๘	พ.ค.
ภาคตะวันออกเฉียงเหนือ	๑๓๑.๙ "	ที่ อ.เซกา	จ.หนองคาย	"	๒๘	"
ภาคกลาง	๗๘.๖ "	ที่ อ.ลาดยาว	จ.นครสวรรค์	"	๓๐	"
ภาคตะวันออก	๔๗.๔ "	ที่ อ.คลองใหญ่	จ.ตราด	"	๒๘	"
ภาคใต้	๗๘.๙ "	ที่ อ.ย่านตาขาว	จ.ตรัง	"	๑	มิ.ย.

กรมอุตุนิยมวิทยา

๔ มิ.ย. ๑๖

General Situation

Period 28 May - 3 June 1973

1. Throughout the week, the low pressure areas dominated Upper Thailand, except in the middle period at which the Pacific high extended its wedge to cover the northeastern part.

2. In Upper Thailand, scattered light to moderate rains occurred with isolated heavy and very heavy falls in the first half of the period, except the central part where scattered rains were reported, while in the second half of the week the decrease in rainfall amounts were experienced with isolated light to moderate rains and isolated heavy falls. In the southern part scattered light to moderate rains took place with isolated heavy falls throughout the week.

3. During the week the highest rainfalls in the various parts of Thailand were as follows:-

Northern Part	71.6 mm.	at Uttaradit Airport,	Uttaradit	on	28	May
Northeastern Part	131.9 "	at Seka,	Nong Khai	"	28	"
Central Part	78.6 "	at Lat Yao	Nakhon Sawan	"	30	"
Eastern Part	47.4 "	at Khlong Yai,	Trat	"	28	"
Southern Part	78.9 "	at Yan Ta Khao,	Trang	"	1	June

Meteorological Department

4 June 1973

ข่าวอากาศเพื่อการเกษตรประจำสัปดาห์

เมื่อวันที่ ๒๘ พฤษภาคม - ๓ มิถุนายน มีลักษณะอากาศซึ่งพอสรุปได้ดังต่อไปนี้:-

ตอลดสัปดาห์ บริเวณความกดอากาศต่ำยังคงปกคลุมประเทศไทยตอนบน เว้นแต่ในตอนกลางสัปดาห์ บริเวณความกดอากาศสูงจากมหาสมุทรแปซิฟิคได้แผ่ลิ่มมาถึงภาคตะวันออกเฉียงเหนือ

ในบริเวณตอนบนของประเทศ ปรากฏว่าในระยะครึ่งแรกของสัปดาห์มีฝนเล็กน้อยถึงปานกลางกระจาย กับมีฝนตกหนักและหนักมากเป็นบางแห่ง ยกเว้นภาคกลางซึ่งมีฝนตกหนักเป็นบางแห่ง ส่วนในระยะครึ่งหลังของสัปดาห์ฝนได้ลดน้อยลงโดยมีฝนเล็กน้อยถึงปานกลางเป็นแห่ง ๆ กับมีฝนตกหนักเป็นบางแห่ง สำหรับภาคใต้ ตลอดสัปดาห์มีฝนเล็กน้อยถึงปานกลางกระจายกับมีฝนตกหนักและหนักมากเป็นบางแห่ง

ข้อควรทราบ

ในระยะนี้ร่องความกดอากาศต่ำจะเลื่อนจากภาคเหนือและภาคตะวันออกเฉียงเหนือขึ้นไปพาดผ่านตอนเหนือสุดของประเทศไทย อันจะเป็นเหตุให้ภาคต่าง ๆ เริ่มมีปริมาณฝนลดน้อยลง เว้นแต่ภาคเหนือและภาคตะวันออกเฉียงเหนือในสัปดาห์นี้ยังคงมีฝนหรือฝนฟ้าคะนองกระจาย ส่วนภาคใต้จะมีฝนค่อนข้างดีโดยเฉพาะทางด้านฝั่งตะวันตก.

กองอากาศเกษตร กรมอุตุนิยมวิทยา

๔ มิถุนายน ๒๕๑๖

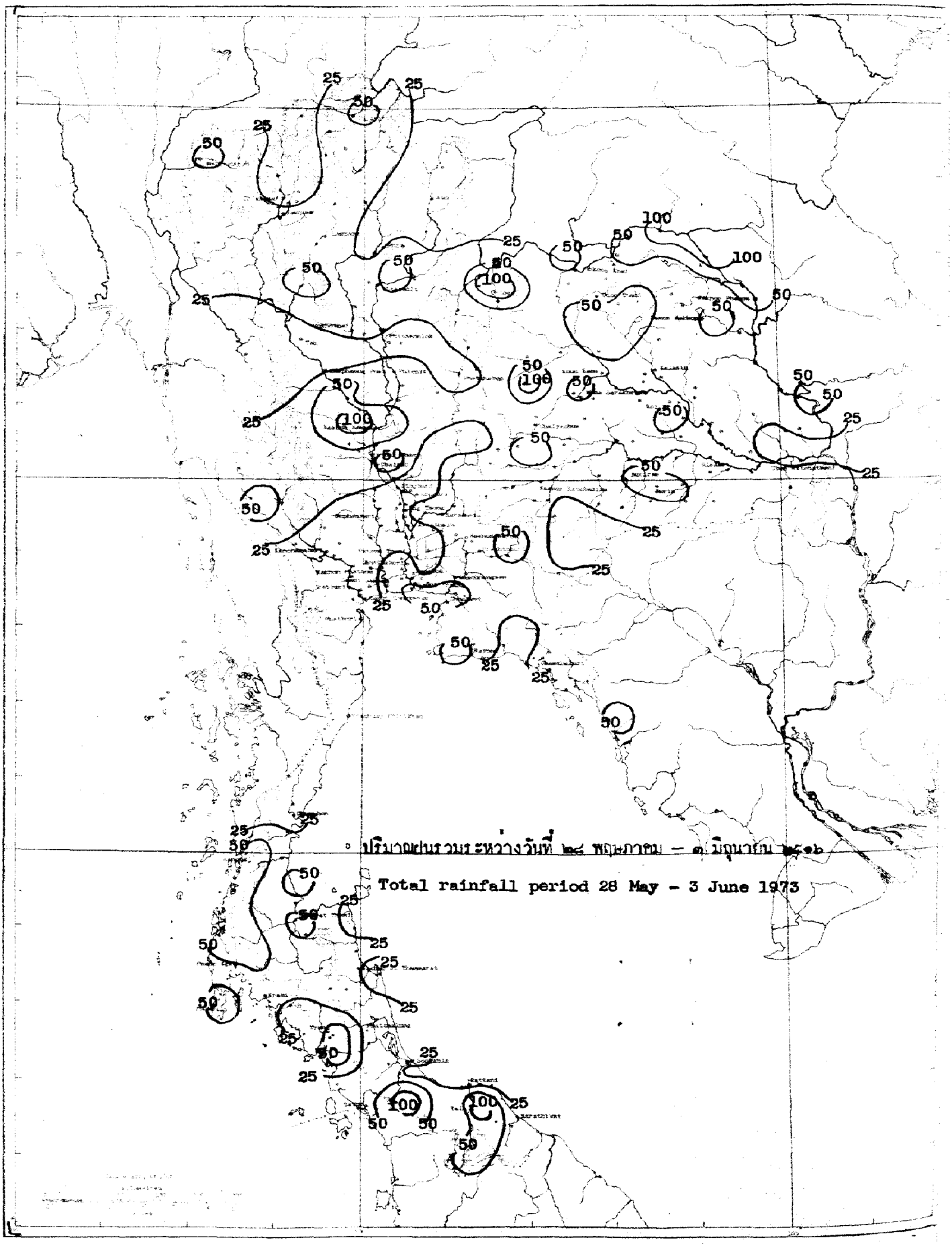
ปริมาณฝนรวมระหว่างวันที่ ๒๘ พฤษภาคม – ๓ มิถุนายน ๒๕๑๖
Total rainfall period 28 May – 3 June 1973

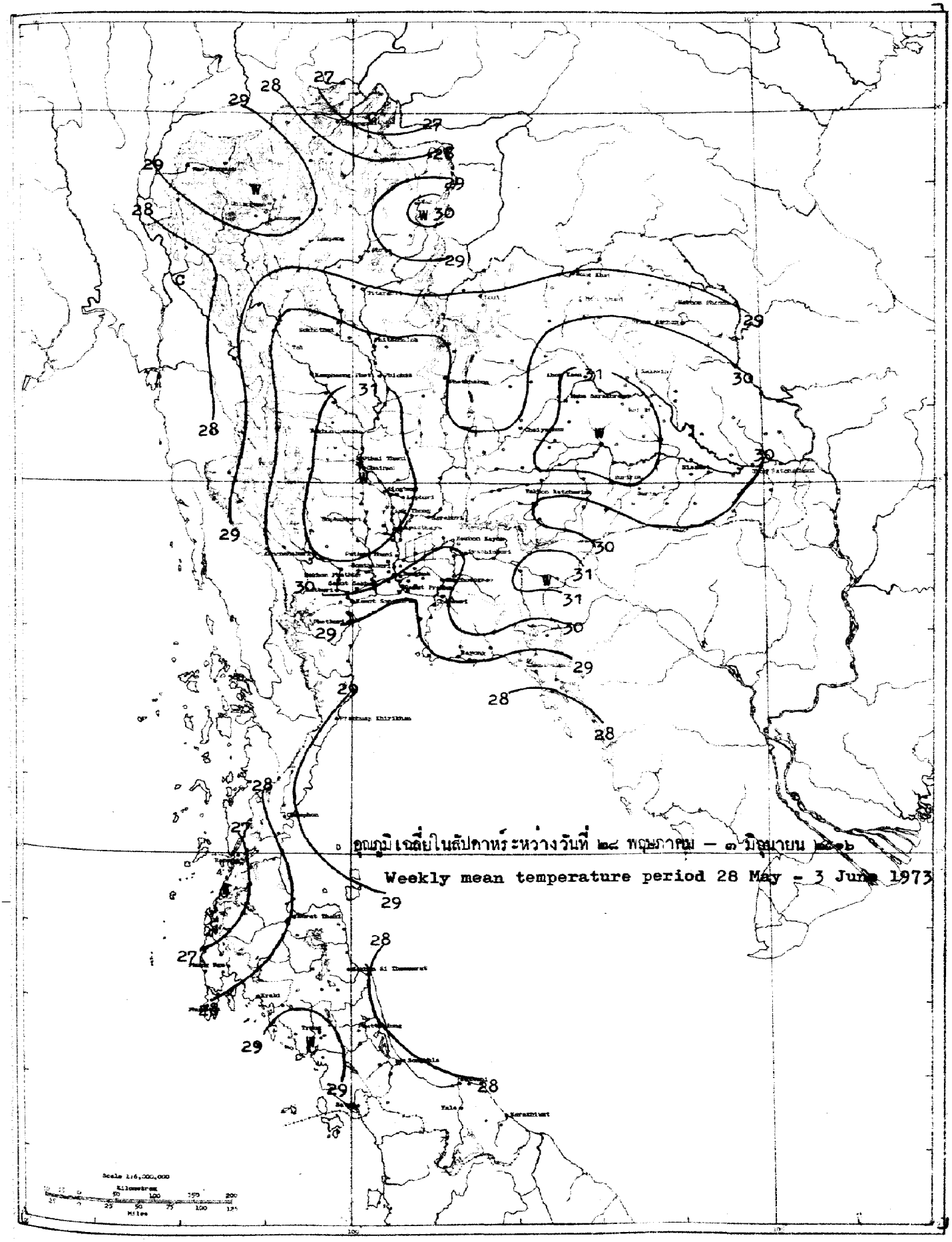
อุณหภูมิเฉลี่ยในสัปดาห์ระหว่างวันที่ ๒๘ พฤษภาคม – ๓ มิถุนายน ๒๕๑๖
Weekly mean temperature period 28 May - 3 June 1973

สถานีฝน	Station	วันที่และจำนวนน้ำฝนเป็นมิลลิเมตร Date and amount of rainfall in millimeters							ฝนรวม มม. Total rainfall mm.	ฝนรวมตั้งแต่ 1 มกราคม Accumulative rainfall since 1 January	
		พฤษภาคม May				มิถุนายน June				ปริมาณ มม. Amount mm.	สูงต่ำกว่าปกติ Above or below Normal
		28	29	30	31	1	2	3			
ภาคเหนือ	**NORTHERN PART**										
1 **เชียงราย**	**CHIANG RAI***	8.0	10.2	11.5	0.8	4.5	7.2	17.7	59.9	431.7	+ 50.7
2 แม่สาย	Mae Sai		32.0	10.0	T				42.0	273.5	- 54.1
3 เชียงแสน	Chiang Saen		26.7						26.7	328.3	+ 52.3
4 เชียงของ	Chiang Khong		1.0	1.5			15.9		18.4	348.4	+ 64.7
5 แม่จัน	Mae Chan			11.1					11.1	123.0	-325.6
6 แม่สรวย	Mae Suai	14.8		18.6					33.4	324.3	+ 46.6
7 เทิง	Thoeng						6.4		6.4	325.1	- 40.1
8 เชียงคำ	Chiang Kham								0.0	400.7	+ 93.4
9 เวียงป่าเป้า	Wiang Pa Pao			11.0					11.0	134.1	- 93.9
10 พาน	Phan	12.8			8.3				21.1	249.1	+ 33.6
11 แม่ใจ	Mae Chai	5.1	17.6	2.2	10.7	6.9			42.5	176.7	-203.0
12 พะเยา	Phayao	4.4			4.6	1.0			10.0	241.1	- 25.0
13 จุน	Chun				6.3				6.3	380.2	+ 1.3
14 **แม่ฮ่องสอน**	**MAE HONG SON***	T	5.9	0.2	5.8		28.0	13.2	53.1	258.6	- 7.6
15 ปาย	Pai										
16 ขุนยวม	Khun Yuam			30.6					30.6	270.9	+ 21.3
17 แม่ลาน้อย	Mae La Noi										
18 แม่สะเรียง	Mae Sariang*	7.8	2.4		29.2			6.4	45.8	302.4	+ 47.7
19 **เชียงใหม่**	**CHIANG MAI***	T	T	0.5	3.0	T		0.4	3.9	243.3	- 42.7
20 ฝาง	Fang								0.0	78.8	-167.4
21 แม่อาย	Mae Ai										
22 เชียงดาว	Chiang Dao								0.0	252.8	- 70.6
23 แม่แตง	Mae Taeng			3.1					3.1	319.1	+ 62.6
24 แม่ริม	Mae Rim			4.5	3.0				7.5	235.6	- 24.9
25 สันทราย	San Sai		9.2	0.2	7.6				17.0	209.9	- 58.7
26 ดอยสะเก็ด	Doi Saket		3.5	3.7	8.2				15.4	170.7	- 68.3
27 สันกำแพง	San Kamphaeng										
28 หางดง	Hang Dong	4.2	7.6						11.8	167.5	- 84.6
29 สารภี	Saraphi		10.3	10.5					20.8	105.9	
30 สันป่าตอง	San Pa Tong								0.0	206.3	- 34.6
31 จอมทอง	Chom Thong	24.4		7.6	5.1				37.1	227.7	- 7.8
32 ฮอด	Hot	6.0	3.1	0.5	2.3		0.2		12.1	161.8	-107.4
33 **ลำพูน**	**LAMPHUN**								0.0	277.6	+ 43.5
34 ป่าซาง	Pa Sang			3.8	2.8				6.6	186.4	- 48.2
35 ลี้	Li	2.8	12.4		12.7				27.9	356.1	+ 33.6
36 **ลำปาง**	**LAMPANG***	14.7	7.8		4.0			8.1	34.6	240.7	- 37.5
37 งาว	Ngao										
38 แจ้ห่ม	Chae Hom	7.4							7.4	190.6	- 34.1
39 เกาะคา	Ko Kha	12.6	22.3			1.5			36.4	246.3	- 38.7
40 สบปราบ	Sop Prap	26.8	5.7		1.5				34.0	230.3	- 93.6

สถานีฝน	Station	วันที่และจำนวนน้ำฝนเป็นมิลลิเมตร Date and amount of rainfall in millimeters							ฝนรวม มม. Total rainfall mm.	ฝนรวมตั้งแต่ 1 มกราคม Accumulative rainfall since 1 January	
		พฤษภาคม May				มิถุนายน June				ปริมาณ มม. Amount mm.	สูงต่ำกว่าปกติ Above or below Normal
		28	29	30	31	1	2	3			
41 เถิน	Thoen		20.7				30.8		91.5	506.5	+259.0
42 แม่พริก	Mae Phrik		39.1						39.1	315.6	+ 56.6
43 แพร่	PHRAE *	27.8	3.8	0.5				3.9	36.0	310.7	+ 36.2
44 สอง	Song								0.0	367.4	+ 44.3
45 สูงเม่น	Sung Men										
46 เด่นชัย	Den Chai	8.2	15.6						23.8	398.9	+ 48.0
47 น่าน	NAN *			T				T	T	232.9	-121.1
48 ทุ่งช้าง	Thung Chang		0.6						0.6	135.7	-231.4
49 เชียงกลาง	Chiang Klang								0.0	248.7	
50 ท่าวังผา	Tha Wang Pha *				7.8		1.8	1.4	11.0	234.2	- 86.4
51 ปัว	Pua								0.0	396.1	+117.5
52 สา	Sa								0.0	221.0	- 94.6
53 นาน้อย	Na Noi	5.6	3.5						9.1	213.3	- 32.8
54 อุตรดิตถ์	UTTARADIT *	16.1	24.7	3.6				41.1	85.5	440.6	+ 97.8
55 ฟากท่า	Fak Tha	19.4							19.4	230.0	-102.2
56 น้ำปาด	Nam Pat	13.3	10.5						23.8	359.9	+ 49.0
57 สนามบินอุตรดิตถ์	Uttaradit Airport *	71.6	14.3	4.4					90.3	227.9	-197.1
58 ท่าปลา	Tha Pla	20.8		25.0					45.8	277.7	- 43.6
59 ลับแล	Laplae	24.4	5.4	0.7					30.5	350.3	+ 9.3
60 ตาก	TAK *	T	3.3		0.5				3.8	226.1	- 82.5
61 เขื่อนภูมิพล	Bhumibol Dam *	1.0	11.3						12.3	417.0	+145.0
62 บ้านตาก	Ban Tak								0.0	82.5	-173.6
63 แม่ระมาด	Mae Ramat								0.0	129.9	- 96.2
64 แม่สอด	Mae Sot *		4.0		0.7		3.8		8.5	253.8	+ 23.8
65 สุโขทัย	SUKHOTHAI	16.0	18.6						34.6	279.3	+ 29.0
66 ทุ่งเสลี่ยม	Thung Saliam	13.0	18.7		T				31.7	303.1	+ 11.5
67 สวรรคโลก	Sawankhalok										
68 กงไกรลาศ	Kong Krailat	1.4	3.7		13.1				18.2	364.6	+ 63.7
69 บ้านด่านลานหอย	Ban Dan Lan Hoi										
70 พิษณุโลก	PHITSANULOK *		1.4	6.3	T		0.6	10.4	18.7	343.4	+ 3.1
71 นครไทย	Nakhon Thai										
72 พรหมพิราม	Phrom Phiram								0.0	75.3	-155.9
73 วังทอง	Wang Thong	4.6	10.9	2.4	0.5		0.9		19.3	263.2	- 27.4
74 บางกระทุ่ม	Bang Krathum		3.6	10.4					14.0	525.9	+196.3
75 กำแพงเพชร	KAMPHAENG PHET				18.6				18.6	364.0	+133.9
76 พรานกระต่าย	Phan Kratai	7.1	1.5		1.6				10.2	265.2	- 68.8
77 คลองขลุง	Khlong Khlung	58.6							58.6	327.4	+ 72.1
78 ขนุวรลักษบุรี	Khanu Woralaksaburi	7.8	T	34.2					42.0	447.4	+136.8
79 พิจิตร	PHICHIT			1.7			32.7		34.4	381.8	+ 82.3
80 สามง่าม	Sam Ngam								0.0	143.5	-127.2
81 ตะพานหิน	Taphan Hin	0.7		1.2			42.1		44.0	386.4	+ 93.9

สถานีฝน	Station	วันที่และจำนวนน้ำฝนเป็นมิลลิเมตร Date and amount of rainfall in millimeters							ฝนรวม มม. Total rainfall mm.	ฝนรวมตั้งแต่ 1 มกราคม Accumulative rainfall since 1 January	
		พฤษภาคม May				มิถุนายน June				ปริมาณ มม. Amount mm.	สูงต่ำกว่าปกติ Above or below Normal
		28	29	30	31	1	2	3			
82 บางมูลนาก	Bang Mun Nak	17.9							17.9	196.6	-107.2
83 โพทะเล	Pho Thale										
84 เพชรบูรณ์	**PHETCHABUN** *	11.3		3.8	0.1		5.1	4.1	24.4	246.2	- 97.2
85 หล่มเก่า	Lom Kao								0.0	128.1	-136.4
86 หล่มสัก	Lom Sak *	21.3	4.1	5.7					31.1	197.0	-110.3
87 ชนแดน	Chon Daen	0.5					24.4		24.9	336.3	+ 81.1
88 หนองไผ่	Nong Phai		35.2	2.2					37.4	290.6	+ 10.3
89 วิเชียรบุรี	Wichian Buri *	2.2	1.0		3.9			9.6	11.7	307.5	+ 28.9
ภาคตะวันออกเฉียงเหนือ	**NORTHEASTERN PART**										
1 เลย	**LOEI** *	24.9	51.6		1.5		22.3	68.0	100.3	317.6	- 64.7
2 เชียงคาน	Chiang Khan	5.2			19.4		0.9		25.5	311.4	- 87.3
3 ท่าลี่	Tha Li	67.5	13.5		23.7	40.8	45.3		190.8	294.8	- 62.7
4 ด่านซ้าย	Dan Sai	24.5	6.1						30.6	325.7	- 17.0
5 วังสะพุง	Wang Saphung	3.3			49.2		10.9		63.4	380.2	- 13.0
6 หนองคาย	**NONG KHAI** *	24.3	3.2	T	T			0.8	28.3	199.8	-234.5
7 ศรีเชียงใหม่	Si Chiang Mai	77.5	6.0						83.5	341.1	- 92.7
8 ท่าบ่อ	Tha Bo	24.0	0.5						24.5	189.4	-205.2
9 โพนพิสัย	Phon Phisai	28.4	47.5		17.5				93.4	343.4	- 39.4
10 บึงกาฬ	Bung Kan	58.2			32.4	53.4			144.0	475.4	- 21.3
11 เซกา	Seka	131.9	18.2						150.1	531.4	+239.6
12 อุดรธานี	**UDON THANI** *	32.7	3.8	8.6			1.0		46.1	290.7	-117.0
13 เพ็ญ	Phen	16.5							16.5	250.6	- 68.7
14 กุมภวาปี	Kumphawapi	74.7			0.8				75.5	177.8	- 92.1
15 หนองหาร	Nong Han	59.5							59.5	291.7	+ 23.6
16 หนองบัวลำภู	Nong Bua Lam Phu	83.7							83.7	345.4	+100.8
17 สกลนคร	**SAKON NAKHON** *	12.9	9.0	9.5	2.1	3.2	T	19.2	55.9	310.7	-104.3
18 วานรนิวาส	Wanon Niwat	27.5	5.0						32.5	195.0	-208.3
19 สว่างแดนดิน	Sawang Daen Din	12.6							12.6	302.4	-132.9
20 พรรณานิคม	Phanna Nikhom		16.5	11.1					27.6	337.0	- 66.1
21 นครพนม	**NAKHON PHANOM** *	T	7.4	6.5			0.9	37.8	52.6	325.3	-146.0
22 บ้านแพง	Ban Phaeng	93.4	6.9		5.8		2.6		108.7	693.5	+ 92.0
23 ท่าอุเทน	Tha Uthen	17.7		4.1					21.8	525.7	+128.3
24 นาแก	Na Kae	18.9							18.9	400.6	- 9.8
25 ธาตุพนม	That Phanom		30.2						30.2	179.0	-232.9
26 มุกดาหาร	Mukdahan *		T		13.2		T	15.8	29.0	389.4	+ 17.1
27 กาฬสินธุ์	**KALASIN**				3.8		1.6		5.4	255.7	-106.3
28 ยางตลาด	Yang Talat				2.6	T			2.6	153.8	-183.5
29 สหัสขันธ์	Sahatsakhan			1.3					1.3	249.4	- 69.1
30 กุฉินารายณ์	Kuchinarai								0.0	105.1	-210.2
31 กมลาไสย	Kamalasai		0.4			3.5			3.9	150.6	-185.4
32 ร้อยเอ็ด	**ROI ET** *		0.2	0.2	0.1	1.0	0.1	83.9	85.5	179.1	-188.2

สถานีฝน	Station	วันที่และจำนวนน้ำฝนเป็นมิลลิเมตร Date and amount of rainfall in millimeters							ฝนรวม มม. Total rainfall mm.	ฝนรวมตั้งแต่ 1 มกราคม Accumulative rainfall since 1 January	
		พฤษภาคม May				มิถุนายน June				ปริมาณ มม. Amount mm.	สูงต่ำกว่าปกติ Above or below Normal
		28	29	30	31	1	2	3			
33 โพนทอง	Phon Thong	20.8							20.8	66.9	-279.2
34 ธวัชบุรี	Thawatchaburi								0.0	65.4	-329.9
35 อาจสามารถ	At Samat		44.9						44.9	219.1	- 90.9
36 เสลภูมิ	Selaphum										
37 จตุรพักตร์พิมาน	Chaturaphak Phiman		11.5	0.3	2.2				14.0	123.9	-145.1
38 เกษตรวิสัย	Kaset Wisai		5.6						5.6	201.5	-140.7
39 สุวรรณภูมิ	Suwannaphum		15.3	32.3					47.6	284.4	-111.8
40 มหาสารคาม	MAHA SARAKHAM	0.6			8.8		4.2		13.6	195.0	-192.3
41 เชียงยืน	Chiang Yun								0.0	97.1	-241.7
42 กันทรวิชัย	Kantharawichai								0.0	75.1	-263.8
43 โกสุมพิสัย	Kosum Phisai *								0.0	95.3	-267.1
44 บรบือ	Borabu										
45 วาปีปทุม	Wapi Pathum				49.1				49.1	285.9	+ 46.8
46 พยัคฆภูมิพิสัย	Phayakkhaphum Phisai			2.6	25.6				28.2	206.9	-159.3
47 ขอนแก่น	KHON KAEN *	14.2				12.0	2.6	16.9	45.7	113.4	-225.7
48 น้ำพอง	Nam Phong	64.6							64.6	168.0	- 59.1
49 ภูเวียง	Phu Wiang	19.3	4.3						23.6	140.2	-219.0
50 ชุมแพ	Chum Phae	4.7	24.8		3.4				32.9	205.8	-101.7
51 มัญจาคีรี	Mancha Khiri	8.6		4.2					12.8	111.8	-194.8
52 ชนบท	Chonnabot	7.0		6.8					13.8	89.8	-245.2
53 บ้านไผ่	Ban Phai		3.8						3.8	111.6	-237.6
54 พล	Phon	22.1		19.0	10.0	3.1	2.1		56.3	181.6	-154.9
55 หนองสองห้อง	Nong Song Hong										
56 ชัยภูมิ	CHAIYAPHUM *	5.4	3.7	12.4	1.0		16.3	0.6	39.4	257.2	- 92.8
57 เกษตรสมบูรณ์	Kaset Sombun										
58 ภูเขียว	Phu Khieo	19.0	87.0						106.0	210.8	- 70.8
59 คอนสวรรค์	Khon Sawan		8.6	12.1					20.7	140.2	-191.5
60 จัตุรัส	Chatturat		2.5	T					2.5	241.0	-112.2
61 บำเหน็จณรงค์	Bamnet Narong			12.3	15.3				27.6	334.0	- 50.0
62 นครราชสีมา	NAKHON RATCHASIMA*	0.8	2.3	T	1.1	1.1	25.8		31.1	266.9	- 79.4
63 บัวใหญ่	Bua Yai										
64 คง	Khong					17.7			17.7	313.4	+ 46.0
65 ด่านขุนทด	Dan Khun Thot	7.2	11.0	65.0					83.2	270.5	- 37.0
66 โนนไทย	Non Thai					0.9			0.9	138.9	-178.9
67 โนนสูง	Non Sung	15.2			3.5	4.0			22.7	160.8	-178.9
68 พิมาย	Phimai		20.1				10.5		30.6	81.8	
69 สีคิ้ว	Sikhiu			3.7	4.8		30.2		38.7	217.9	- 83.6
70 สูงเนิน	Sung Noen				31.5				31.5	311.2	- 24.3
71 ปักธงชัย	Pak Thong Chai		2.2	2.1	4.9				9.2	286.2	- 13.6
72 โชคชัย	Chok Chai *		7.1	14.4	3.7	T			25.2	248.2	- 44.6
73 ครบุรี	Khon Buri		7.3						7.3	167.9	- 97.9

สถานีฝน	Station	วันที่และจำนวนน้ำฝนเป็นมิลลิเมตร Date and amount of rainfall in millimeters							ฝนรวม มม. Total rainfall mm.	ฝนรวมตั้งแต่ 1 มกราคม Accumulative rainfall since 1 January	
		พฤษภาคม May				มิถุนายน June				ปริมาณ มม. Amount mm.	สูงต่ำกว่าปกติ Above or below Normal
		28	29	30	31	1	2	3			
74 **บุรีรัมย์**	**BURI RAM**		12.8				42.7		55.5	312.1	- 4.9
75 พุทไธสง	Phutthaisong										
76 สตึก	Satuk								0.0	196.6	-139.5
77 ลำปลายมาศ	Lam Phai Mat		7.9		37.7				45.6	268.5	- 98.1
78 นางรอง	Nang Rong	0.2	0.2	33.2	0.1	T			33.7	131.1	-189.5
79 **สุรินทร์**	**SURIN***		2.2					53.9	56.1	215.0	-123.0
80 รัตนบุรี	Rattanaburi	1.7	37.5						39.2	95.1	-237.0
81 ท่าตูม	Tha Tum*				0.5	0.5			1.0	211.5	- 51.1
82 ศีขรภูมิ	Sikhoraphum								0.0	114.0	-203.1
83 ปราสาท	Prasat								0.0	177.8	- 98.9
84 สังขะ	Sangkha		9.4		6.5				15.9	87.4	-173.1
85 **ศรีสะเกษ**	**SI SA KET**				3.2				3.2	163.4	-141.4
86 ราษีไศล	Rasi Salai		19.2						19.2	102.1	-200.3
87 กันทรารมย์	Kanthararom					14.5			14.5	248.9	- 35.4
88 ขุขันธ์	Khukhan			15.3					15.3	179.7	-108.7
89 ขุนหาญ	Khun Han								0.0	53.7	-217.6
90 กันทรลักษ์	Kantharalak					11.8			11.8	269.3	- 40.1
91 **อุบลราชธานี**	**UBON RATCHATHANI***	13.0	0.1					T	13.1	228.1	-152.7
92 เขมราฐ	Khemarat	75.0							75.0	246.8	- 76.7
93 อำนาจเจริญ	Amnat Charoen			9.5					9.5	106.5	-276.0
94 ยโสธร	Yasothon								0.0	213.5	-145.4
95 ตระการพืชผล	Trakan Phutphon	17.0					7.8		24.8	368.3	+ 48.3
96 มหาชนะชัย	Maha Chana Chai	6.6		15.8	3.1				25.5	195.6	-190.2
97 เขื่องใน	Khuang Nai										
98 โขงเจียม	Khong Chiam	17.7	8.1						25.8	151.3	-226.1
99 เดชอุดม	Det Udom	17.0	13.0		5.3				35.3	268.2	-100.3
100 บุณฑริก	Buntharik										
ภาคกลาง	**CENTRAL PART**										
1 **นครสวรรค์**	**NAKHON SAWAN***	16.2			36.9			18.9	72.0	303.2	- 9.0
2 บรรพตพิสัย	Banphot Phisai	5.3							5.3	164.3	- 52.9
3 ชุมแสง	Chumsaeng										
4 หนองบัว	Nong Bua										
5 ลาดยาว	Lat Yao	6.8	19.6	78.6					105.0	407.0	+176.6
6 ท่าตะโก	Tha Tako	8.9	16.2	11.3	5.6	6.5			48.5	258.5	- 19.3
7 พยุหคีรี	Phayuha Khiri								0.0	192.8	- 51.0
8 ตาคลี	Takhli								0.0	138.9	-173.3
9 **อุทัยธานี**	**UTHAI THANI**	55.1			2.5				57.6	213.8	- 23.2
10 สว่างอารมณ์	Sawang Arom	8.4			28.6				37.0	335.0	+110.6
11 บ้านไร่	Ban Rai		11.5						11.5	219.3	- 33.3
12 ทัพทัน	Thap than	40.2			15.0				55.2	277.1	- 25.5
13 หนองฉาง	Nong Chang	20.5			10.7				31.2	333.8	+ 14.4

สถานีฝน	Station	วันที่และจำนวนน้ำฝนเป็นมิลลิเมตร Date and amount of rainfall in millimeters							ฝนรวม มม. Total rainfall mm.	ฝนรวมตั้งแต่ 1 มกราคม Accumulative rainfall since 1 January	
		พฤษภาคม May				มิถุนายน June				ปริมาณ มม. Amount mm.	สูงต่ำกว่าปกติ Above or below Normal
		28	29	30	31	1	2	3			
14 หนองขาหย่าง	Nong Khayang	32.8			15.2				48.0	238.4	- 15.6
15 **ชัยนาท**	**CHAI NAT**								0.0	172.1	- 68.6
16 มโนรมย์	Manorom	18.1							18.1	209.5	- 77.6
17 วัดสิงห์	Wat Sing	1.7			3.1				4.8	137.0	-183.0
18 หันคา	Hankha										
19 **สิงห์บุรี**	**SING BURI**								0.0	142.2	-106.0
20 อินทร์บุรี	In Buri										
21 บางระจัน	Bang Rachan								0.0	196.5	-102.8
22 พรหมบุรี	Phrom Buri								0.0	258.0	- 38.2
23 **ลพบุรี**	**LOP BURI***		3.8		5.1		1.7	13.0	23.6	187.6	-167.0
24 บ้านหมี่	Ban Mi				21.4				21.4	219.2	- 65.2
25 บัวชุม	Bua Chum*		T	37.1	T		T		37.1	235.7	-123.1
26 ชัยบาดาล	Chai Badan			26.6					26.6	366.7	+ 61.3
27 พัฒนานิคม	Phatthana Nikhom						15.2		15.2	62.9	-291.3
28 โคกสำโรง	Khok Samrong						18.2		18.2	174.7	- 80.3
29 ท่าวุ้ง	Tha Wung								0.0	172.7	-161.4
30 **สุพรรณบุรี**	**SUPHAN BURI***	2.8		0.3			1.0	9.2	13.3	267.5	- 47.3
31 เดิมบางนางบวช	Doembang Nangbuat								0.0	120.7	-143.0
32 สามชุก	Sam Chuk								0.0	114.4	-136.3
33 ดอนเจดีย์	Don Chedi								0.0	48.5	-159.7
34 ศรีประจันต์	Si Phrachan										
35 อู่ทอง	U Thong								0.0	71.5	-189.6
36 บางปลาม้า	Bang Pa Ma								0.0	194.0	- 13.2
37 สองพี่น้อง	Song Phi Nong								0.0	86.3	- 94.3
38 **อ่างทอง**	**ANG THONG**			6.0	1.8				7.8	246.1	- 60.3
39 โพธิ์ทอง	Pho Thong				24.8				24.8	160.7	-136.1
40 ไชโย	Chaiyo				42.0				42.0	67.2	-149.7
41 วิเชียรชาญ	Wiset Chai Chan						10.7		10.7	184.9	-187.6
42 ป่าโมก	Pa Mok						6.8		6.8	172.8	-111.4
43 **สระบุรี**	**SARABURI**					2.6			2.6	229.9	- 88.3
44 พระพุทธบาท	Phra Phutthabat										
45 บ้านหมอ	Ban Mo								0.0	150.7	- 91.2
46 เสาไห้	Sao Hai								0.0	160.4	-187.7
47 แก่งคอย	Kaeng Khio								0.0	176.9	- 75.6
48 หนองแค	Nong Khae	23.8		5.7	0.3	1.3			31.1	299.2	- 62.5
49 **พระนครศรีอยุธยา**	**PHRA NAKHON SI AYUTTHAYA**		0.9	3.4			9.0		13.3	175.7	-102.1
50 ท่าเรือ	Tha Rua			1.9					1.9	209.3	-145.2
51 ผักไห่	Phak Hai								0.0	289.8	- 58.6
52 บางบาล	Bang Ban			T			T		T	156.7	-184.9
53 เสนา	Sena								0.0	91.6	-190.7
54 บางไทร	Bang Sai		1.4						1.4	100.1	-180.5

สถานีฝน	Station	วันที่และจำนวนน้ำฝนเป็นมิลลิเมตร Date and amount of rainfall in millimeters							ฝนรวม มม. Total rainfall mm.	ฝนรวมตั้งแต่ 1 มกราคม Accumulative rainfall since 1 January	
		พฤษภาคม May				มิถุนายน June				ปริมาณ มม. Amount mm.	สูงต่ำกว่าปกติ Above or below Normal
		28	29	30	31	1	2	3			
55 บางปะอิน	Bang Pa-in	2.9	3.4	2.5					8.8	177.6	-116.3
56 ปทุมธานี	PATHUM THANI						1.6		1.6	90.7	-192.3
57 หนองเสือ	Nong Sua								0.0	132.9	-220.1
58 ธัญบุรี	Thanyaburi				5.3				5.3	178.2	-178.5
59 รังสิต	Rangsit				6.4		7.0		13.4	172.1	-172.5
60 ลำลูกกา	Lam Luk Ka										
61 นนทบุรี	NONTHABURI								0.0	220.9	+ 9.1
62 บางบัวทอง	Bang Bua Thong	0.5	0.6						1.1	137.7	-145.8
63 ธนบุรี	THON BURI	1.1	8.1				17.7		26.9		
64 ตลิ่งชัน	Taling Chan										
65 บางขุนเทียน	Bang Khun Thian										
66 ราษฎร์บูรณะ	Rat Burana										
67 พระนคร	PHRA NAKHON*		8.1	T		5.1	6.0	T	19.2	276.8	- 77.3
68 สนามบินดอนเมือง	Don Muang Airport*				0.2	13.4	5.3		18.9	122.0	-207.7
69 บางเขน	Bang Khen						2.0		2.0	106.0	-209.8
70 มีนบุรี	Min Buri						8.4		8.4	259.7	- 79.6
71 ลาดกระบัง	Lat Krabang										
72 ศูนย์วิจัยบางนา	Bangk Na*	T		T		4.0	8.7		12.7	211.4	
73 กาญจนบุรี	KANCHANABURI*				0.7	T		2.5	9.5	268.3	- 24.4
74 สังขละบุรี	Sangkhla Buri										
75 เหมืองปิล็อก	Pilok	29.2		16.0					45.2	151.3	
76 ทองผาภูมิ	Thong Pha Phum*	1.2	3.9	0.4	2.2	5.9	62.0		75.6	288.2	- 73.5
77 ศรีสวัสดิ์	Si Sawat										
78 ไทรโยค	Sai Yok										
79 พนมทวน	Phanom Thuan										
80 ท่าม่วง	Tha Muang								0.0	148.0	- 66.6
81 นครปฐม	NAKHON PATHOM						T		T	80.3	-243.9
82 บางเลน	Bang Len								0.0	81.0	
83 นครชัยศรี	Nakhon Chaisi						3.7		3.7	109.1	
84 ราชบุรี	RATCHABURI								0.0	43.9	-182.8
85 บ้านโป่ง	Ban Pong								0.0	69.8	
86 โพธาราม	Photharam				23.2				23.2	112.8	
87 ดำเนินสะดวก	Damnoen Saduak								0.0	15.1	
88 ปากท่อ	Pak Tho								0.0	223.4	
89 สมุทรสงคราม	SAMUT SONGKHRAM								0.0	186.2	- 56.1
90 บางคณที	Bang Khonthi								0.0	214.6	
91 อัมพวา	Amphawa								0.0	192.6	
92 สมุทรสาคร	SAMUT SAKHON		3.8			5.2			9.0	176.2	-165.6
93 กระทุ่มแบน	Kratum Baen										
94 สมุทรปราการ	SAMUT PRAKAN			38.0		20.0	26.0		84.0	284.0	-104.5
95 บางพลี	Bang Phli								0.0	180.2	

สถานีฝน	Station	วันที่และจำนวนน้ำฝนเป็นมิลลิเมตร Date and amount of rainfall in millimeters							ฝนรวม มม. Total rainfall mm.	ฝนรวมตั้งแต่ 1 มกราคม Accumulative rainfall since 1 January	
		พฤษภาคม May				มิถุนายน June				ปริมาณ มม. Amount mm.	สูงต่ำกว่าปกติ Above or below Normal
		28	29	30	31	1	2	3			
ภาคตะวันออก	**EASTERN PART**										
1 นครนายก	NAKHON NAYOK	2.7							2.7	371.2	- 76.5
2 บ้านนา	Ban Na		10.5	6.9					17.4	197.8	
3 ปากพลี	Pak Phli	13.8							13.8	314.5	
4 องครักษ์	Ongkharak			8.2		14.3			22.5	418.3	
5 ปราจีนบุรี	PRACHIN BURI *	11.3			20.8		T		32.1	404.9	- 64.6
6 ประจันตคาม	Prachantakham										
7 บ้านสร้าง	Ban Sang	6.5	15.2		3.2		3.6		28.5	356.0	
8 ศรีมหาโพธิ	Si Maha Phot			7.9	43.8				51.7	315.5	
9 กบินทร์บุรี	Kabin Buri*	8.6	6.7						15.3	259.3	
10 สระแก้ว	Sa Kaeo	2.7	1.0						3.7	347.5	
11 วัฒนานคร	Watthana Nakhon	6.1	8.3		9.5				23.9	146.6	
12 อรัญประเทศ	Aranyaprathet *	7.3	T	0.4	9.1			14.1	30.9	177.1	-225.1
13 ฉะเชิงเทรา	CHACHOENGSAO				1.3	1.0	20.5		22.8	266.3	- 26.8
14 บ้านโพธิ์	Ban Pho					29.7			29.7	388.9	
15 ชลบุรี	CHON BURI *	T		36.8	13.6	5.3	1.4	T	57.1	262.0	- 79.6
16 พานทอง	Phan Thong			1.5					1.5	206.9	
17 บ้านบึง	Ban Bung	24.1		4.7					28.8	315.1	
18 เกาะสีชัง	Ko Sichang *	0.2				0.1		0.9	1.2	190.4	-137.8
19 ศรีราชา	Si Racha		37.8		3.8	5.1	T		46.7	219.4	
20 สัตหีบ	Sattahip *	25.2	2.4			26.5	2.1	T	56.2	325.1	-123.6
21 ระยอง	RAYONG					11.8			11.8	415.4	+ 74.9
22 บ้านค่าย	Ban Khai	26.1					2.1		28.2	503.1	
23 แกลง	Klaeng	8.4		3.1		3.5	4.8		19.8	394.9	
24 จันทบุรี	CHANTHABURI *	1.5		3.3	1.2	10.4	15.5	T	31.9	454.1	-225.3
25 ท่าใหม่	Tha Mai	3.7							3.7	286.1	
26 มะขาม	Makham	38.6							38.6	104.0	
27 ตราด	TRAT			26.1		1.8	14.2		42.1	568.6	-241.8
28 เขาสมิง	Khao Saming			2.1					2.1	397.4	
29 แหลมงอบ	Laem Ngop	35.0		3.2					38.2	280.5	
30 คลองใหญ่	Khlong Yai *	47.4	1.4		1.5	3.0	T	7.5	60.8	536.2	-334.1
ภาคใต้	**SOUTHERN PART**										
1 เพชรบุรี	PHETCHABURI						2.8		2.8	231.9	+ 52.6
2 บ้านแหลม	Ban Laem					2.0			2.0	153.3	
3 บ้านลาด	Ban Lat					2.5			2.5	245.5	
4 ท่ายาง	Tha Yang								0.0	166.3	
5 ชะอำ	Cha - am								0.0	128.7	
6 ประจวบคีรีขันธ์	PRACHUAP KHIRI KHAN *			T				0.8	0.8	166.9	-178.0
7 หัวหิน	Hua Hin *					1.5	2.6		4.1	146.4	- 70.0
8 ปราณบุรี	Pran Buri								0.0	137.5	
9 ชุมพร	CHUMPHON *		1.1		T		20.0	T	21.1	317.4	-222.6

สถานีฝน	Station	วันที่และจำนวนน้ำฝนเป็นมิลลิเมตร Date and amount of rainfall in millimeters							ฝนรวม มม. Total rainfall mm.	ฝนรวมตั้งแต่ 1 มกราคม Accumulative rainfall since 1 January	
		พฤษภาคม May				มิถุนายน June				ปริมาณ มม. Amount mm.	สูงต่ำกว่าปกติ Above or below Normal
		28	29	30	31	1	2	3			
10 ท่าแซะ	Tha Sae						0.8		0.8	281.9	
11 สวี	Sawi								0.0	168.3	
12 หลังสวน	Lang Suan								0.0	138.3	
13 **สุราษฎร์ธานี**	**SURAT THANI***	23.9	1.6	8.8	0.5	5.7	5.6		46.1	270.9	- 74.9
14 ไชยา	Chaiya	40.2	53.4						93.6	315.8	
15 เกาะสมุย	Ko Samui*		0.8		3.1		1.2		5.1	551.5	
16 พุนพิน	Phunphin	21.7	0.1	1.9	0.7	14.5	16.3		55.2	294.6	
17 ท่าฉาง	Tha Chang	33.7		6.5		7.6			47.8	357.9	
18 กาญจนดิษฐ์	Kanchanadit										
19 บ้านนาสาร	Ban Na San	40.1							40.1	147.4	
20 **นครศรีธรรมราช**	**NAKHON SI THAMMARAT***	T		0.3	4.5	6.8	11.1		22.7	438.8	-145.5
21 สิชล	Sichon		13.7						13.7	230.7	
22 ท่าศาลา	Tha Sala		32.3	6.2					38.5	339.8	
23 ฉวาง	Chawang	33.5				3.7			37.2	266.3	
24 ทุ่งสง	Thung Song	36.0							36.0	189.9	
25 ร่อนพิบูลย์	Ron Phibun								0.0	313.3	
26 ปากพนัง	Pak Phanang								0.0	411.9	
27 **พัทลุง**	**PHATTHALUNG**				33.5				33.5	228.1	-320.4
28 ควนขนุน	Khuan Khanun			4.9					4.9	349.1	
29 ปากพยูน	Pak Phayun								0.0	57.9	
30 เขาชัยสน	Khao Chaison				12.4				12.4	334.8	
31 **สงขลา**	**SONGKHLA***	7.0	18.6	2.0	5.0			2.5	35.1	424.2	+ 9.8
32 รัตภูมิ	Rattaphum	29.1				17.4			46.5	361.5	
33 หาดใหญ่	Hat Yai	20.2							20.2	211.0	
34 สะเดา	Sadao	13.3	23.0	44.0	37.8	10.9	26.0		155.0	803.2	
35 **ปัตตานี**	**PATTANI***	14.0			0.1		0.1	1.4	15.6	356.1	+108.7
36 หนองจิก	Nong Chik								0.0	251.0	
37 ยะหริ่ง	Yaring								0.0	185.1	
38 มายอ	Mayo					6.7			6.7	345.8	
39 โคกโพธิ์	Khok Pho	5.4							5.4	46.3	
40 ปะนาเระ	Panare								0.0	99.6	
41 **ยะลา**	**YALA**	9.1				17.2	77.3		103.6	555.6	
42 ยะหา	Yaha	26.0							26.0	281.5	
43 รามัน	Raman				7.1				7.1	495.4	
44 บันนังสตา	Bannang Satar	18.8	6.1			13.2	12.8		50.9	535.6	
45 เบตง	Betong		20.2			12.5	22.1		54.8	625.3	
46 **นราธิวาส**	**NARATHIWAT***		6.3	0.4	4.2		1.4	34.1	46.4	489.4	-121.7
47 ยี่งอ	Yi-ngo								0.0	344.7	
48 ระแงะ	Rangae										
49 ตากใบ	Tak Bai								0.0	194.8	
50 สุไหงโกลก	Sungai Kolok	11.0		25.5					36.5	524.8	

สถานีฝน	Station	วันที่และจำนวนน้ำฝนเป็นมิลลิเมตร Date and amount of rainfall in millimeters							ฝนรวม มม. Total rainfall mm.	ฝนรวมตั้งแต่ 1 มกราคม Accumulative rainfall since 1 January	
		พฤษภาคม May				มิถุนายน June				ปริมาณ มม. Amount mm.	สูงต่ำกว่าปกติ Above or below Normal
		28	29	30	31	1	2	3			
51 ระนอง	RANONG*	6.4	T	34.5		11.6	T	3.8	56.3	455.8	-365.5
52 กระบุรี	Kra Buri										
53 พังงา	PHANGNGA								0.0	415.0	-284.7
54 ตะกั่วป่า	Takua Pa	16.8	17.1	42.5		21.2			97.6	648.0	
55 กะปง	Kapong	5.0	16.0	70.4		..			91.4	689.5	
56 ท้ายเหมือง	Thai Muang	3.4	13.3			10.3	20.5		47.5	688.1	
57 ตะกั่วทุ่ง	Takua Thung	35.6				7.1			42.7	662.4	
58 ทับปุด	Thap Put	40.8		40.6		9.5			90.9	580.4	
59 ภูเก็ต	PHUKET*	6.0	0.8	5.6	7.6	0.8	2.0	0.4	23.2	515.7	- 61.5
60 สนามบินภูเก็ต	Phuker Airport*	4.7	29.4			36.5	12.8	0.5	83.9	756.6	+ 29.0
61 กระบี่	KRABI	20.2							20.2	333.5	
62 อ่าวลึก	Ao Luk	9.0		T	T	10.7	5.0		24.7	469.6	
63 คลองท่อม	Khlong Tom		1.3	0.6	6.9	49.9			58.7	528.6	
64 ตรัง	TRANG										
65 สนามบินตรัง	Trang Airport*	19.3	17.3	1.1	4.0	65.5	1.8		109.0	773.3	+166.0
66 สิเกา	Sikao	9.5		39.5	2.0	2.9	1.3		55.2	475.6	
67 ย่านตาขาว	Yan Ta Khao	51.9				78.9	12.4		143.2	546.5	
68 ปะเหลียน	Palian	T			30.8	1.4	1.6		33.8	413.6	
69 สตูล	SATUN				13.0				13.0	225.6	-497.6
70 ทุ่งหว้า	Thung Wa				10.5				10.5	422.0	

อุณหภูมิสูงสุดและต่ำสุดประจำวันที่ ๒๘ พฤษภาคม – ๓ มิถุนายน ๒๕๑๖

Daily Max. and Min. Temperature 28 May – 3 June 1973

สถานี	Station	อุณหภูมิสูงสุดและต่ำสุดเป็นองศา ซ. Max. and Min. Temperature in degree C.							เฉลี่ยสูงสุด เฉลี่ยต่ำสุด Average Max. Min.	เฉลี่ยในสัปดาห์ Weekly Mean	ค่าปกติประจำเดือน Monthly Normal
		28	29	30	31	1	2	3			
ภาคเหนือ	**NORTHERN PART**										
1 เชียงราย	CHIANG RAI	31.5 22.8	30.0 22.0	31.5 22.4	29.6 21.7	32.6 22.5	32.2 23.3	31.5 22.5	31.3 22.5	26.9	27.8
2 แม่ฮ่องสอน	MAE HONG SON	35.0 25.5	32.0 24.0	32.7 23.2	35.5 24.2	34.8 24.2	27.0 24.0	33.7 22.6	33.0 24.0	28.5	27.8
3 เชียงใหม่	CHIANG MAI	35.1 22.6	33.3 23.8	32.8 23.3	32.4 23.9	32.8 22.3	35.0 23.3	33.9 24.4	33.6 23.4	28.5	28.7
4 น่าน	NAN	35.2 24.0	33.4 24.4	34.3 23.6	35.1 24.3	34.3 23.8	36.5 24.5	35.9 24.8	35.0 24.2	29.6	29.3
5 ท่าวังผา	Tha Wang Pha	34.0 23.6	33.1 24.3	32.6 23.5	33.0 24.1	33.5 22.7	33.7 24.1	32.4 24.1	31.2 23.8	27.5	..
6 ลำปาง	LAMPANG	34.7 23.4	32.8 23.2	32.1 22.9	33.0 24.9	34.6 23.4	35.4 24.2	35.3 24.7	34.0 23.8	28.9	29.3
7 แม่สะเรียง	Mae Sariang	32.2 22.3	30.6 23.5	34.5 22.7	35.1 24.5	33.6 22.7	35.2 23.7	32.5 24.5	33.4 23.4	28.4	29.5
8 แพร่	PHRAE	34.3 24.3	32.8 23.0	33.0 23.5	33.5 24.8	34.4 23.5	34.3 24.5	33.8 25.5	33.7 24.2	29.0	29.5
9 อุตรดิตถ์	UTTARADIT	35.2 24.0	34.1 22.6	34.2 22.2	34.2 24.4	34.7 23.4	35.6 24.6	35.8 25.8	34.8 23.9	29.4	30.2
10 สนามบินอุตรดิตถ์	Uttaradit Airport	35.0 23.1	33.6 23.0	34.6 23.0	34.6 23.2	34.2 24.0	35.4 ..	..	34.6 23.3	29.0	..
11 ตาก	TAK	34.1 24.7	33.5 24.8	33.1 24.2	33.4 24.7	34.3 24.1	36.0 24.3	36.2 26.7	34.4 24.8	29.6	30.3
12 พิษณุโลก	PHITSANULOK	36.6 23.7	35.0 25.6	35.1 24.9	34.5 25.4	34.5 24.5	37.3 25.5	34.8 25.0	35.4 24.9	30.2	30.2
13 แม่สอด	Mae Sot	34.2 23.7	33.0 24.1	33.0 24.2	34.0 24.2	33.2 24.3	33.7 23.5	32.7 24.4	33.4 24.1	28.8	29.0
14 เพชรบูรณ์	PHETCHABUN	35.5 24.2	34.7 23.6	34.6 25.4	35.8 24.4	35.3 24.8	37.3 24.7	35.5 24.0	35.5 24.4	30.0	29.5
15 หล่มสัก	Lom Sak	34.5 24.2	34.4 23.5	35.2 23.5	35.5 24.8	34.6 24.1	36.6 25.0	.. 23.8	35.1 24.1	29.6	..
16 วิเชียรบุรี	Wichian Buri	34.1 24.7	34.4 25.8	35.2 24.8	34.4 24.9	35.3 24.4	36.3 26.0	35.0 25.4	35.0 25.1	30.1	..
ภาคตะวันออกเฉียงเหนือ	**NORTHEASTERN PART**										
1 หนองคาย	NONG KHAI	33.6 25.3	30.7 22.9	31.7 24.7	32.3 26.2	34.8 24.4	35.4 26.7	34.6 25.4	33.3 25.1	29.2	28.8
2 เลย	LOEI	34.0 23.3	32.6 23.3	32.6 23.3	33.3 24.2	34.5 22.6	36.1 23.5	35.4 23.0	33.3 23.3	28.7	28.4
3 อุดรธานี	UDON THANI	34.2 26.1	31.0 22.6	29.6 25.6	33.8 25.8	34.7 24.5	35.5 27.0	35.3 24.5	33.4 25.2	29.3	29.3
4 สกลนคร	SAKON NAKHON	32.6 25.8	28.7 23.2	32.0 24.3	34.3 24.7	34.5 24.8	35.4 26.6	35.3 26.6	33.3 25.1	29.2	28.8
5 นครพนม	NAKHON PHANOM	32.2 25.4	28.0 23.6	33.3 24.3	34.2 26.2	34.8 24.7	34.4 26.4	32.7 26.0	32.8 25.2	29.0	28.7
6 มุกดาหาร	Mukdahan	32.3 25.1	29.7 24.5	34.2 23.7	35.2 25.2	36.2 24.7	35.0 27.2	35.2 25.7	34.0 25.2	29.6	29.1
7 ขอนแก่น	KHON KAEN	36.8 26.0	33.0 23.9	34.0 25.5	36.4 24.6	36.8 25.4	35.9 26.8	35.5 25.5	35.5 25.4	30.5	29.7
8 โกสุมพิสัย	Kosum Phisai	36.5 25.9	33.3 24.9	34.4 25.2	35.9 24.8	35.8 27.9	37.5 26.8	.. 26.2	35.6 26.0	30.8	..
9 ร้อยเอ็ด	ROI ET	36.4 26.5	34.5 26.3	35.6 24.4	36.3 25.3	35.8 24.5	35.3 26.0	36.7 27.2	35.8 25.7	30.8	29.5
10 ชัยภูมิ	CHAIYAPHUM	35.2 26.2	34.0 25.0	33.2 25.2	34.3 25.1	34.8 25.0	37.1 26.1	34.2 25.0	34.7 25.4	30.1	29.4
11 อุบลราชธานี	UBON RATCHATHANI	35.0 25.5	29.4 24.2	34.3 24.9	35.5 25.5	34.9 26.2	34.4 26.8	35.5 26.6	34.1 25.7	29.9	29.2
12 สุรินทร์	SURIN	35.2 25.4	33.9 25.8	36.0 24.2	36.0 24.9	35.8 24.6	35.8 26.4	36.8 26.5	35.6 25.4	30.5	29.2
13 ท่าตูม	Tha Tum	35.9 25.4	34.2 25.7	35.3 25.2	36.3 25.1	36.3 24.3	36.4 26.5	.. 26.0	35.7 25.5	30.6	..
14 นางรอง	Nang Rong	37.0 24.9	34.2 25.0	36.4 24.1	35.7 24.6	35.8 24.9	34.0 25.5	.. 25.7	35.5 25.0	30.3	..

สถานี	Station	อุณหภูมิสูงสุดและต่ำสุดเป็นองศา ซ. Max. and Min. Temperature in degree C.							เฉลี่ยสูงสุดต่ำสุด Average Max. Min.	เฉลี่ยในสัปดาห์ Weekly Mean	ค่าปกติประจำเดือน Monthly Normal
		28	29	30	31	1	2	3			
15 นครราชสีมา	NAKHON RATCHASIMA	36.6 24.7	35.2 24.8	35.9 24.1	37.1 24.5	37.0 24.7	37.8 24.7	35.1 24.5	36.4 24.6	30.5	29.3
16 โชคชัย	Chok Chai	33.8 24.6	33.9 24.9	34.8 23.6	35.0 24.1	35.2 24.5	.. 24.9	.. ..	31.5 24.4	29.5	..
ภาคกลาง	**CENTRAL PART**										
1 นครสวรรค์	NAKHON SAWAN	35.1 23.5	34.6 24.4	35.6 26.4	34.9 25.2	35.2 24.7	36.5 26.5	35.6 27.5	35.4 25.5	30.5	30.4
2 ลพบุรี	LOP BURI	36.5 26.0	36.1 25.3	36.0 26.6	34.7 25.4	35.0 25.0	34.9 25.6	34.8 26.0	35.4 25.7	30.6	29.9
3 สุพรรณบุรี	SUPHAN BURI	35.8 25.5	35.7 25.5	36.7 25.4	36.2 25.1	36.0 25.0	36.0 26.1	35.0 25.2	36.0 25.4	30.7	30.3
4 กาญจนบุรี	KANCHANABURI	36.2 25.4	35.5 25.5	36.5 25.0	36.6 24.6	36.4 24.0	35.7 25.8	37.3 27.0	36.3 25.3	30.8	30.2
5 ทองผาภูมิ	Thong Pha Phum	34.5 23.7	34.1 23.1	34.6 24.5	33.7 24.5	34.5 23.2	35.1 23.5	33.3 23.4	34.3 23.7	29.0	..
6 สนามบินดอนเมือง	Dong Muang Airport	34.2 26.8	34.2 26.0	35.0 26.0	35.2 27.0	33.6 26.2	34.0 25.4	34.0 25.0	34.3 26.1	30.2	29.8
7 พระนคร	PHRA NAKHON	34.2 25.7	34.4 25.4	34.5 25.7	34.8 27.2	35.2 26.1	33.5 25.4	34.0 24.7	34.4 25.7	30.1	29.7
8 ศูนย์วิจัย ฯ บางนา	Bang Na	34.3 25.8	34.4 25.5	34.5 25.9	34.8 27.8	35.4 26.2	33.7 24.4	33.1 24.4	34.3 25.7	30.0	..
ภาคตะวันออก	**EASTERN PART**										
1 ปราจีนบุรี	PRACHIN BURI	34.6 26.5	33.8 26.0	34.5 25.5	35.4 26.2	35.6 25.8	34.0 26.0	34.1 25.1	34.6 25.9	30.3	29.5
2 กบินทร์บุรี	Kabin Buri	33.6 25.5	34.2 24.9	35.3 24.4	34.7 24.7	36.4 25.0	34.4 25.4	.. 24.7	34.8 24.9	29.9	..
3 อรัญประเทศ	Aranyaprathet	35.9 25.3	34.6 25.3	36.7 26.0	36.7 25.0	36.1 24.5	36.0 26.3	36.7 25.3	36.1 25.4	30.8	29.5
4 ชลบุรี	CHON BURI	33.7 26.3	34.4 26.0	33.8 26.0	34.0 25.6	34.0 25.5	32.5 26.0	34.0 25.1	33.8 25.8	29.8	29.2
5 เกาะสีชัง	Ko Si Chang	31.4 26.8	32.2 26.9	31.7 27.1	32.2 27.4	31.6 27.3	31.0 26.0	31.4 26.8	31.6 26.9	29.3	29.5
6 สัตหีบ	Sattahip	32.7 25.0	32.4 23.6	32.3 26.8	32.2 25.1	32.7 25.3	29.3 24.9	32.7 24.6	32.0 25.0	28.5	29.9
7 ระยอง	RAYONG	33.8 29.6	33.6 25.0	34.0 28.1	34.0 27.5	34.2 27.2	31.8 26.1	.. 25.1	33.6 26.9	30.3	..
8 จันทบุรี	CHANTHABURI	34.5 25.0	33.6 24.1	34.0 24.9	33.2 24.1	34.0 25.0	33.8 24.7	32.2 23.7	33.6 24.5	29.1	28.3
9 คลองใหญ่	Khlong Yai	32.8 23.7	32.2 23.6	32.9 23.7	33.0 24.4	33.2 23.0	32.2 23.6	32.4 24.5	32.7 23.8	28.3	28.1
ภาคใต้	**SOUTHERN PART**										
1 หัวหิน	Hua Hin	32.8 24.1	33.1 25.0	33.3 25.5	34.2 25.1	33.5 24.8	32.3 24.8	32.5 25.8	33.1 25.0	29.1	29.0
2 ประจวบคีรีขันธ์	PRACHUAP KHIRI KHAN	32.7 23.9	33.0 24.3	32.8 24.1	34.0 24.4	33.5 23.7	31.0 25.2	34.7 24.5	33.1 24.3	28.7	28.9
3 ชุมพร	CHUMPHON	34.1 24.0	34.0 24.5	33.6 24.1	34.8 23.6	34.0 23.6	29.4 24.3	32.1 23.8	33.1 24.0	28.6	28.2
4 สุราษฎร์ธานี	SURAT THANI	34.5 23.3	32.0 23.1	34.0 23.9	34.3 23.4	33.5 23.4	30.7 23.8	31.4 24.5	32.9 23.6	28.3	28.7
5 เกาะสมุย	Ko Samui	32.8 24.6	32.5 25.8	32.6 25.2	33.6 26.0	32.0 24.6	30.8 26.1	30.6 25.9	32.1 25.5	28.8	..
6 นครศรีธรรมราช	NAKHON SI THAMMARAT	32.5 22.9	32.5 23.1	33.1 23.5	32.9 24.6	32.6 22.9	33.4 24.4	33.0 24.4	32.9 23.7	28.3	28.6
7 สงขลา	SONGKHLA	34.2 23.5	32.3 23.5	33.8 23.7	28.8 24.5	33.7 23.8	32.5 24.0	33.5 23.7	32.7 23.8	28.3	28.8
8 ปัตตานี	PATTANI	33.7 22.5	31.6 23.5	33.5 23.5	29.7 24.3	33.5 23.2	34.3 23.0	34.0 22.7	32.9 23.2	28.1	28.8
9 นราธิวาส	NARATHIWAT	34.4 24.0	32.0 24.0	33.0 23.5	27.3 23.2	32.0 23.5	32.9 23.2	32.5 23.5	32.0 23.6	27.8	28.1
10 ระนอง	RANONG	32.3 22.5	32.3 23.1	32.8 22.9	33.2 21.3	33.2 22.2	31.8 22.1	31.3 22.5	32.4 22.4	27.4	27.6
11 ภูเก็ต	PHUKET	32.0 25.2	31.5 25.0	29.5 24.3	33.0 25.9	32.0 24.7	32.0 24.5	30.7 25.4	31.5 25.0	28.3	28.0
12 สนามบินภูเก็ต	Phuket Airport	31.5 24.4	31.7 24.2	31.5 23.7	31.0 24.4	31.5 24.7	30.5 24.0	30.5 24.2	31.2 24.2	27.7	27.8
13 สนามบินตรัง	Trang Airport	33.7 23.2	32.7 24.2	33.0 24.0	33.2 24.1	34.2 23.1	32.7 23.9	34.0 23.9	33.4 23.8	28.6	28.2

แก้ไขเพิ่มเติมรายงานจำนวนน้ำฝนเนื่องจากได้รับรายงานภายหลัง สำหรับรายงานอากาศประจำสัปดาห์ ฉบับที่ ๒๑/๒๕๑๖

Corrections for late rainfall data reports in weekly weather report No. 21/1973

สถานีฝน	Station	วันที่และจำนวนน้ำฝนเป็นมิลลิเมตร Date and amount of rainfall in millimeters							ฝนรวม มม. Total rainfall mm.	ฝนรวมตั้งแต่ 1 มกราคม Accumulative rainfall since 1 January	
		พฤษภาคม May								ปริมาณ มม. Amount mm.	สูงต่ำกว่าปกติ Above or below Normal
		21	22	23	24	25	26	27			
ภาคเหนือ	**Northern part**										
2. แม่สาย	Mae Sai						24.0		33.5	231.5	- 8.2
4. เชียงของ	Chiang Khong						3.8		94.5	330.0	+105.4
6. แม่สรวย	Mae Suai						11.4		35.6	290.9	+ 58.3
8. เชียงคำ	Chiang Kham						30.1	18.2	84.8	400.7	+138.5
9. เวียงป่าเป้า	Wiang Pa Pho						10.2	16.2	37.9	123.1	- 67.6
11. แม่ใจ	Mae Chai						26.3		42.2	134.2	-192.3
12. พะเยา	Phayao							31.9	111.7	231.1	+ 13.1
13. จุน	Chun					2.6	7.3		30.3	373.9	+ 42.8
24. แม่ริม	Mae Rim							18.6	91.7	228.1	+ 24.6
20. สารภี	Saraphi							18.5	44.0	85.1	
32. ฮอด	Hot						0.6	0.6	16.1	149.7	- 81.1
40. สบปราบ	Sop Parp							2.5	45.9	196.3	- 81.8
41. เถิน	Thoen							20.3	115.0	415.0	+215.3
50. ท่าวังผา	Tha Wang Pha							7.0	61.2	223.2	- 46.6
56. น่าปาด	Nam Pat					16.0			118.0	336.1	+ 81.5
57. สนามบินอุตรดิตถ์	Uttaradit Airport							5.3	21.5	137.6	-224.5
58. ท่าปลา	Tha Pla				18.4	20.5	19.7		66.6	231.9	- 36.5
63. แม่ระมาด	Mae Ramat							28.2	76.7	129.9	- 42.4
68. กงไกรลาศ	Kong Krailat							0.6	14.9	346.4	+ 86.7
73. วังทอง	Wang Thong							3.2	46.6	243.9	- 15.7
76. พรานกระต่าย	Phan Kratai							5.8	41.7	255.0	- 16.0
79. พิจิตร	PHICHIT							5.7	21.4	347.4	+ 86.2
81. ตะพานหิน	Taphan Hin							11.0	40.2	342.4	+ 90.9
82. บางมูลนาค	Bang Mun Nak							44.3	103.0	178.7	- 90.0
87. ชนแดน	Chon Daen							18.5	64.0	311.4	+ 96.1
ภาคตะวันออกเฉียงเหนือ	**Northeastern Part**										
2. เชียงคาน	Chiang Khan							3.1	28.3	285.9	- 64.3
5. วังสพุง	Wang Saphung							9.4	82.0	316.8	- 39.5
9. โพนพิสัย	Phon Phisai							6.5	34.0	250.0	- 39.9
10. บึงกาฬ	Bung Kan							16.3	55.5	331.4	- 24.9
15. หนองหาร	Nong Han							34.0	46.0	232.2	+ 25.3
18. วานรนิวาส	Wanon Niwat							5.7	45.4	162.5	-148.9
20. พรรณานิคม	Phanna Nikhom							5.0	58.0	309.4	- 21.7
23. ท่าอุเทน	Tha Uthen							10.0	91.7	503.9	+190.6

สถานีฝน	Station	วันที่และจำนวนน้ำฝนเป็นมิลลิเมตร Date and amount of rainfall in millimeters							ฝนรวม มม. Total rainfall mm.	ฝนรวมตั้งแต่ 1 มกราคม Accumulative rainfall since 1 January	
		พฤษภาคม May								ปริมาณ มม. Amount mm.	สูงต่ำกว่าปกติ Above or below Normal
		21	22	23	24	25	26	27			
24. นาแก	Na Kae					8.2	12.2		33.1	381.7	+ 23.5
66. โนนไทย	Non Thai							4.1	46.1	138.0	-149.3
71. ปักธงชัย	Pak Thong Chai							37.4	111.8	277.0	- 5.3
72. โชคชัย	Chok Chai							3.7	9.4	223.0	- 53.6
76. สตึก	Satuk							4.8	70.5	196.6	-109.3
77. ลำปลายมาศ	Lam Plai Mat							27.3	88.6	222.9	-113.2
83. ปราสาท	Prasat							31.2	96.9	177.8	- 67.3
87. กันทรารมย์	Kanthararom							40.1	44.3	234.4	- 11.3
88. ขุขันธ์	Khukhan							60.5	70.5	164.4	- 99.2
92. เขมราฐ	Khemmarat							2.3	29.4	171.8	-104.9
ภาคกลาง	Central Part										
5. ลาดยาว	Lat Yao							6.8	40.5	302.0	+ 97.4
6. ท่าตะโก	Tha Tako							29.5	106.0	210.0	- 38.6
9. อุทัยธานี	UTHAI THANI							29.7	29.7		
10. สว่างอารมณ์	Sawang Arom							22.7	72.3	298.0	+ 74.5
12. ทัพทัน	Thap Than							17.8	52.0	221.9	- 70.4
13. หนองฉาง	Nong Chang							8.1	58.3	312.6	+ 14.2
14. หนองขาหย่าง	Nong Khayang							10.2	31.7	190.4	- 27.9
41. วิเศษไชยชาญ	Wiset Chai Chan							7.3	49.1	174.2	-171.2
51. ผักไห่	Phak Hai							12.0	50.5	289.8	- 33.4
52. บางบาล	Bang Ban					2.3			68.0	156.7	-133.5
54. บางไทร	Bang Sai					7.9	2.8		22.1	98.7	-151.5
62. บางบัวทอง	Bang Bua Thong			2.6	T	4.2	2.3		13.3	136.6	-123.4
75. ปิลอก	Pilok			12.4	13.0	19.8		14.0	59.2	106.1	
88. ปากทอ	Pak Tho							5.4	29.7	223.4	
ภาคตะวันออก	Eastern Part										
1. นครนายก	NAKHON NAYOK							6.8	94.2	368.5	
10. สระแก้ว	Sa Kaeo							19.0	38.0	343.8	
27. ตราด	TART							26.9	132.2	526.5	-199.0
28. เขาสมิง	Khao Saming							15.8	131.2	395.3	
29. แหลมงอบ	Laem Ngop							3.0	43.6	242.3	
ภาคใต้	Southern Part										
3. บานลาด	Ban Lat							9.2	22.9	243.0	
8. ปรานบุรี	Pran Buri							20.8	20.8		
14. ไชยา	Chaiya							30.4	33.6	222.2	
16. พุนพิน	Phun Phin							20.0	121.7	239.4	
17. ท่าฉาง	Tha Chang							44.5	51.7	310.1	

สถานีฝน	Station	วันที่และจำนวนน้ำฝนเป็นมิลลิเมตร Date and amount of rainfall in millimeters							ฝนรวม มม. Total rainfall mm.	ฝนรวมตั้งแต่ 1 มกราคม Accumulative rainfall since 1 January	
		พฤษภาคม May								ปริมาณ มม. Amount mm.	สูงต่ำกว่าปก Above or below Normal
		21	22	23	24	25	26	27			
24. ทุ่งสง	Thung Song							19.1	44.2	153.9	
25. รอนพิบูลย์	Ron Phibun							33.0	43.5	313.3	
30. เขาชัยสน	Khao Chaison							0.6	87.0	322.4	
32. รัตภูมิ	Ratthaphum							8.2	30.2	315.0	
33. หาดใหญ่	Hat Yai						10.5		21.1	190.8	
34. สะเดา	Sadao							8.1	16.5	648.2	
38. มายอ	Mayo							20.4	64.2	339.1	
39. โคกโพธิ์	Khok Pho							5.8	5.8		
41. ยะลา	YALA							13.7	13.7	452.0	
50. สุไหงโกลก	Sungai Kolok							4.0	20.4	488.3	
54. ตะกั่วป่า	Takua Pa							5.4	88.2	550.4	
55. กะปง	Kapong							16.5	16.5	598.1	
56. ท่ายเหมือง	Thai Muang							3.3	53.7	640.6	
63. คลองทอม	Khlong Tom							2.5	64.2	469.9	
66. สิเกา	Sikao							17.3	35.6	420.4	
67. ยานตาขาว	Yan Ta Khao							26.8	83.1	403.3	
68. ปะเหลียน	Palian							2.7	62.6	379.8	
69. สตูล	SATUN							35.9	35.9	212.6	-493.6
70. ทุ่งหว้า	Thung Wa							40.5	59.0	411.5	

กรมอุตุนิยมวิทยา กระทรวงคมนาคม

รายงานอากาศประจำสัปดาห์ ระหว่างวันที่ ๔ – ๑๐ มิถุนายน ๒๕๑๖

และ

การคาดหมายลักษณะอากาศ ระหว่างวันที่ ๑๑ – ๑๗ มิถุนายน ๒๕๑๖

ฉบับที่ ๒๓/๒๕๑๖

นาวาเอก ดร. เจริญ เจริญรัชต์ภาคย์

อธิบดีกรมอุตุนิยมวิทยา

ATMOSPHERIC SCIENCES
LIBRARY
MAY 10 1973
N.O.A.A.
U. S. Dept. of Commerce

METEOROLOGICAL DEPARTMENT

MINISTRY OF COMMUNICATIONS

BANGKOK, THAILAND

WEEKLY WEATHER REPORT

DURING THE PERIOD 4 – 10 JUNE 1973

AND

WEATHER OUTLOOK

DURING 11 – 17 JUNE 1973

No. 23/1973

Charoen Charoen-rajapark

Captain, R.T.N.

Director — General

หมายเหตุ

๑. สถานีของกรมอุตุนิยมวิทยา (ที่มีเครื่องหมาย *) ทำการตรวจวัดจำนวนฝนตกเวลา ๐๗.๐๐ น.ทุก ๆ วัน โดยเจ้าหน้าที่ของกรมอุตุนิยมวิทยา ดังนั้น จำนวนฝนรายวันในรายงานเล่มนี้ หมายถึงปริมาณฝนรวมในช่วงเวลา ๒๔ ชม. ตั้งแต่เวลา ๐๗.๐๐ น.ของวันที่แจ้งไว้ในรายงานจนถึงเวลา ๐๗.๐๐ น.ของวันรุ่งขึ้น

๒. สถานีฝน (ที่ไม่มีเครื่องหมาย *) ตามอำเภอหรือจังหวัด ทำการตรวจวัดจำนวนฝนตกเวลา ๐๙.๐๐ น. ทุก ๆ วัน โดยเจ้าหน้าที่ที่อยู่ในอำเภอหรือจังหวัดที่ได้รับการแต่งตั้งจากกรมอุตุนิยมวิทยา ดังนั้น จำนวนฝนรายวัน หมายถึงปริมาณฝนรวมในช่วงเวลา ๒๔ ชม. ตั้งแต่เวลา ๐๙.๐๐ น.ของวันที่แจ้งไว้ในรายงานจนถึงเวลา ๐๙.๐๐ น.ของวันรุ่งขึ้น

๓. ข้อมูลฝนและอุณหภูมิ ที่พิมพ์ในรายงานประจำสัปดาห์เล่มนี้ เป็นผลการตรวจวัดฝนที่เจ้าหน้าที่ผู้ทำการตรวจรายงานส่งมายังกรมอุตุนิยมวิทยาทุก ๆ วัน ภายหลังการตรวจดังนี้.—

- สถานีของกรมอุตุนิยมวิทยา ส่งรายงานทางวิทยุสื่อสารและโทรเลข
- สถานีฝนตามอำเภอหรือจังหวัด ส่งรายงานทางโทรเลข

รายงานดังกล่าวนี้จะส่งมาถึงกรมอุตุนิยมวิทยาตั้งแต่เวลาประมาณ ๐๗.๐๐ น. จนถึงเวลา ๑๙.๐๐ น. ทุก ๆ วัน

๔. ข้อมูลต่าง ๆ เหล่านี้ได้ดำเนินการจัดพิมพ์จากรายงานที่ได้รับทางวิทยุสื่อสารและโทรเลข โดยยังไม่ได้ทำการตรวจสอบ เพื่อสนองความต้องการแก่ผู้ใช้อย่างรีบด่วน ดังนั้น ผู้ใช้จึงควรพิจารณาข้อมูลก่อนที่จะนำไปใช้ หากมีข้อสงสัยประการใด โปรดติดต่อสอบถามเจ้าหน้าที่แผนกสถิติฝน กองอุตุนิยมวิทยาอุทก

๕. สัญญลักษณ์ต่าง ๆ มีความหมายดังต่อไปนี้.—

ช่องว่าง	แสดงว่า	ไม่มีฝนหรือยังไม่ได้รับรายงานประจำวัน
T	"	ฝนตกเล็กน้อยวัดได้ไม่ถึง ๐.๑ มม.
*	"	เป็นสถานีของกรมอุตุนิยมวิทยา

กองอุตุนิยมวิทยาอุทก กรมอุตุนิยมวิทยา
บางกะปิ กรุงเทพมหานคร

โทร. ๙๑๖๐๕๓, ๙๑๐๑๗๘

การคาดหมายลักษณะอากาศใน ๗ วันข้างหน้า
ตั้งแต่วันที่ ๑๑ – ๑๗ มิถุนายน ๒๕๑๖

ลักษณะทั่วไป

ร่องความกดอากาศต่ำจะยังคงพาดผ่านตอนบนสุดของประเทศไทย ในระยะสัปดาห์นี้

ภาคเหนือ ภาคตะวันออกเฉียงเหนือ	ตลอดสัปดาห์จะมีฝนหรือฝนฟ้าคะนองกระจาย
ภาคกลาง ภาคตะวันออก อ่าวไทย ฝั่งตะวันออก	ตลอดสัปดาห์จะมีฝนหรือฝนฟ้าคะนอง เป็นแห่ง ๆ
อ่าวไทย ฝั่งตะวันตก	ตลอดสัปดาห์จะมีฝนหรือฝนฟ้าคะนอง เป็นแห่ง ๆ
ภาคใต้ ฝั่งตะวันตก	ตลอดสัปดาห์จะมีฝนหรือฝนฟ้าคะนองกระจาย
กรุงเทพมหานคร	ตลอดสัปดาห์จะมีฝนหรือฝนฟ้าคะนอง เป็นแห่ง ๆ

กรมอุตุนิยมวิทยา
๑๑ มิ.ย. ๑๖

Weather outlook for the period 11 - 17 June 1973

General Situation

The trough of low pressure will continue to extend across the extreme north of Thailand during this week.

Northern Part: Northeastern Part:	Throughout the week, scattered showers or thundershowers.
Central Part: Eastern Part: Gulf of Thailand, East Coast:	Throughout the week, isolated showers or thundershowers.
Gulf of Thailand, West Coast:	Throughout the week, isolated showers or thundershowers.
Southern Thailand, West Coast:	Throughout the week, scattered showers or thundershowers.
Bangkok Metropolis:	Throughout the week, isolated showers or thundershowers.

Meteorological Department
11 June 1973

สรุปลักษณะอากาศทั่วไปในรอบสัปดาห์
ตั้งแต่วันที่ ๔ – ๑๐ มิถุนายน ๒๕๑๖

๑. ตลอดสัปดาห์ ร่องความกดอากาศต่ำพาดผ่านประเทศไทยตอนบน และลมมรสุมตะวันตกเฉียงใต้มีกำลังแรงขึ้นในตอนปลายสัปดาห์

๒. ตลอดสัปดาห์ ปรากฏว่าในบริเวณประเทศไทยตอนบนมีเนและฝนฟ้าคะนองเกือบทั่วไป กับมีฝนตกหนักและหนักมากเป็นบางแห่ง เว้นแต่ภาคกลางซึ่งมีเนกระจาย สำหรับภาคใต้ตลอดสัปดาห์มีฝนและฝนฟ้าคะนองกระจายกับมีฝนตกหนักเป็นแห่ง ๆ โดยเฉพาะในบริเวณฝั่งตะวันตกของภาค

๓. ในระหว่างสัปดาห์ รายงานฝนสูงสุดในภาคต่าง ๆ ของประเทศไทยมีดังนี้.–

ภาคเหนือ	๑๘๙.๙ มม.	ที่ อ.แม่จัน	จ.เชียงราย	เมื่อวันที่	๖ มิ.ย.
ภาคตะวันออกเฉียงเหนือ	๑๒๘.๙ "	ที่ อ.เชียงคาน	จ.เลย	"	๖ "
ภาคกลาง	๑๔๐.๕ "	ที่ เหมืองปิล็อก	จ.กาญจนบุรี	"	๖ "
ภาคตะวันออก	๗๖.๘ "	ที่ อ.คลองใหญ่	จ.ตราด	"	๘ "
ภาคใต้	๙๙.๔ "	ที่ อ.เมือง	จ.ภูเก็ต	"	๕ "

กรมอุตุนิยมวิทยา
๑๑ มิ.ย.๑๖

General Situation
Period 4 - 10 June 1973

1. Throughout the week, the low pressure trough lay across Upper Thailand, and the southwest monsoon increased its strength in the weekend period.

2. During the entire period, almost widespread rainshowers and thundershowers occurred with isolated heavy and very heavy falls in Upper Thailand, except in the central part where scattered rains were experienced. In the southern part, scattered rainshowers and thundershowers took place throughout the week with isolated heavy falls, expecially in the vicinity of the west coast.

3. During the week the highest rainfalls in the various parts of Thailand were as follow:-

Northern Part	189.9 mm.	at Mae Chan,	Chiang Rai	on	6 June
Northeastern Part	128.9 "	at Chiang Khan,	Loei	"	6 "
Central Part	140.5 "	at Pilok,	Kanchanaburi	"	6 "
Eastern Part	76.8 "	at Khlong Yai,	Trat	"	8 "
Southern Part	99.4 "	at Amphoe Muang,	Phuket	"	5 "

Meteorological Department
11 June 1973

ข่าวอากาศเพื่อการเกษตรประจำสัปดาห์

เมื่อวันที่ ๔ - ๑๐ มิถุนายน มีลักษณะอากาศซึ่งพอสรุปได้ดังต่อไปนี้:-

ตลอดสัปดาห์ ร่องความกดอากาศต่ำพาดผ่านประเทศไทยตอนบน และลมมรสุมตะวันตกเฉียงใต้มีกำลังแรงขึ้นในตอนปลายสัปดาห์

ตลอดสัปดาห์ปรากฏว่า ในบริเวณประเทศไทยตอนบนมีฝนและฝนฟ้าคะนองเกือบทั่วไปกับมีฝนตกหนักและหนักมากเป็นบางแห่ง เว้นแต่ภาคกลางซึ่งมีฝนกระจาย สำหรับภาคใต้ตลอดสัปดาห์มีฝนและฝนฟ้าคะนองกระจาย กับมีฝนตกหนักเป็นแห่ง ๆ โดยเฉพาะในบริเวณฝั่งตะวันตกของภาค

ข้อควรทราบ

เนื่องจากร่องความกดอากาศต่ำได้เลื่อนจากภาคเหนือและภาคตะวันออกเฉียงเหนือขึ้นไปพาดผ่านตอนบนสุดของประเทศไทย ซึ่งจะทำให้ประเทศไทยเริ่มมีฝนลดน้อยลง ในสัปดาห์นี้ภาคเหนือและภาคตะวันออกเฉียงเหนือยังคงมีฝนค่อนข้างดีเช่นเดียวกับภาคใต้ฝั่งตะวันตก ส่วนภาคอื่น ๆ จะมีฝนหรือฝนฟ้าคะนองเป็นแห่ง ๆ

กองอากาศเกษตร กรมอุตุนิยมวิทยา

๑๑ มิถุนายน ๒๕๑๖

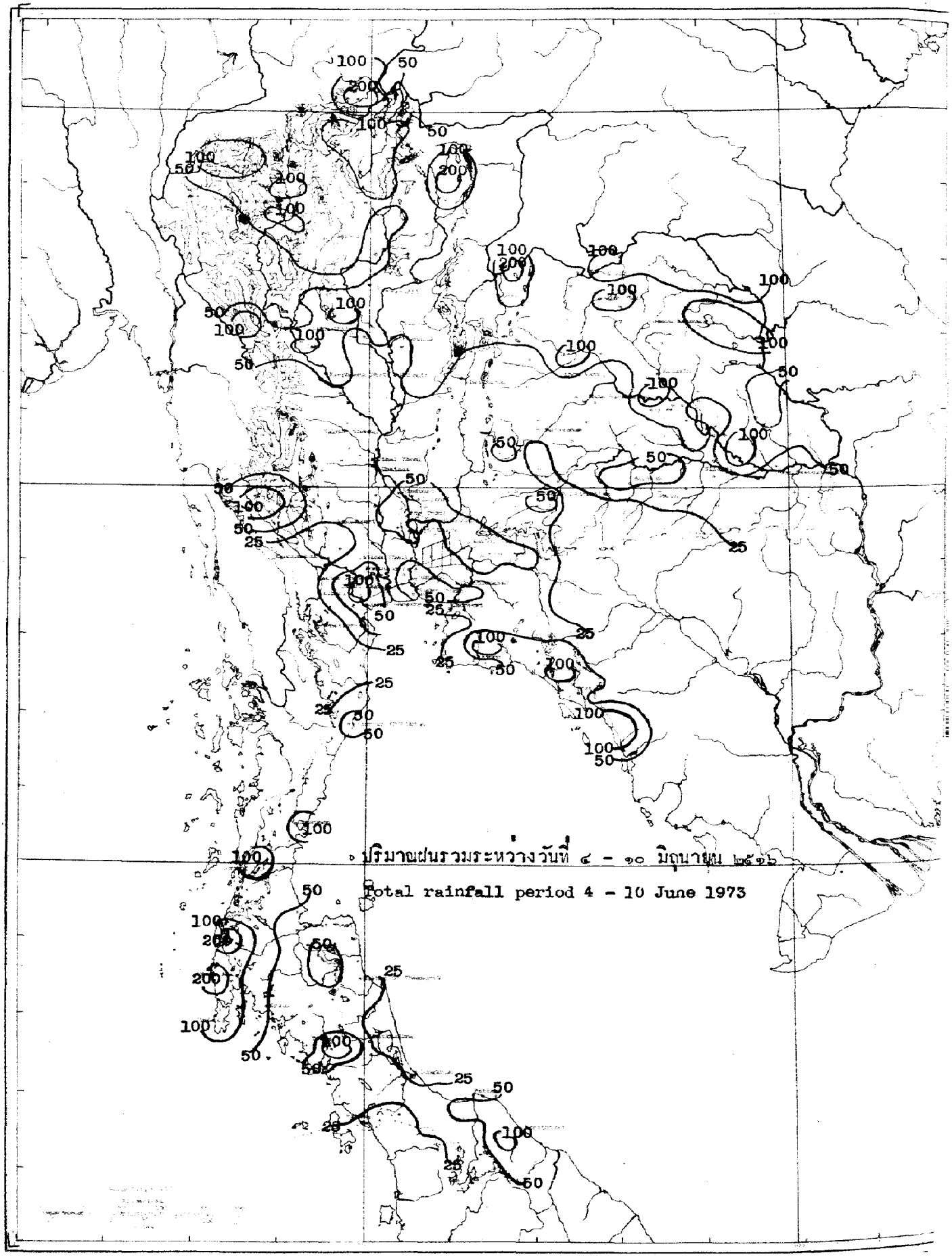
ปริมาณฝนรวมระหว่างวันที่ ๔ - ๑๐ มิถุนายน ๒๕๑๖
Total rainfall period 4 - 10 June 1973

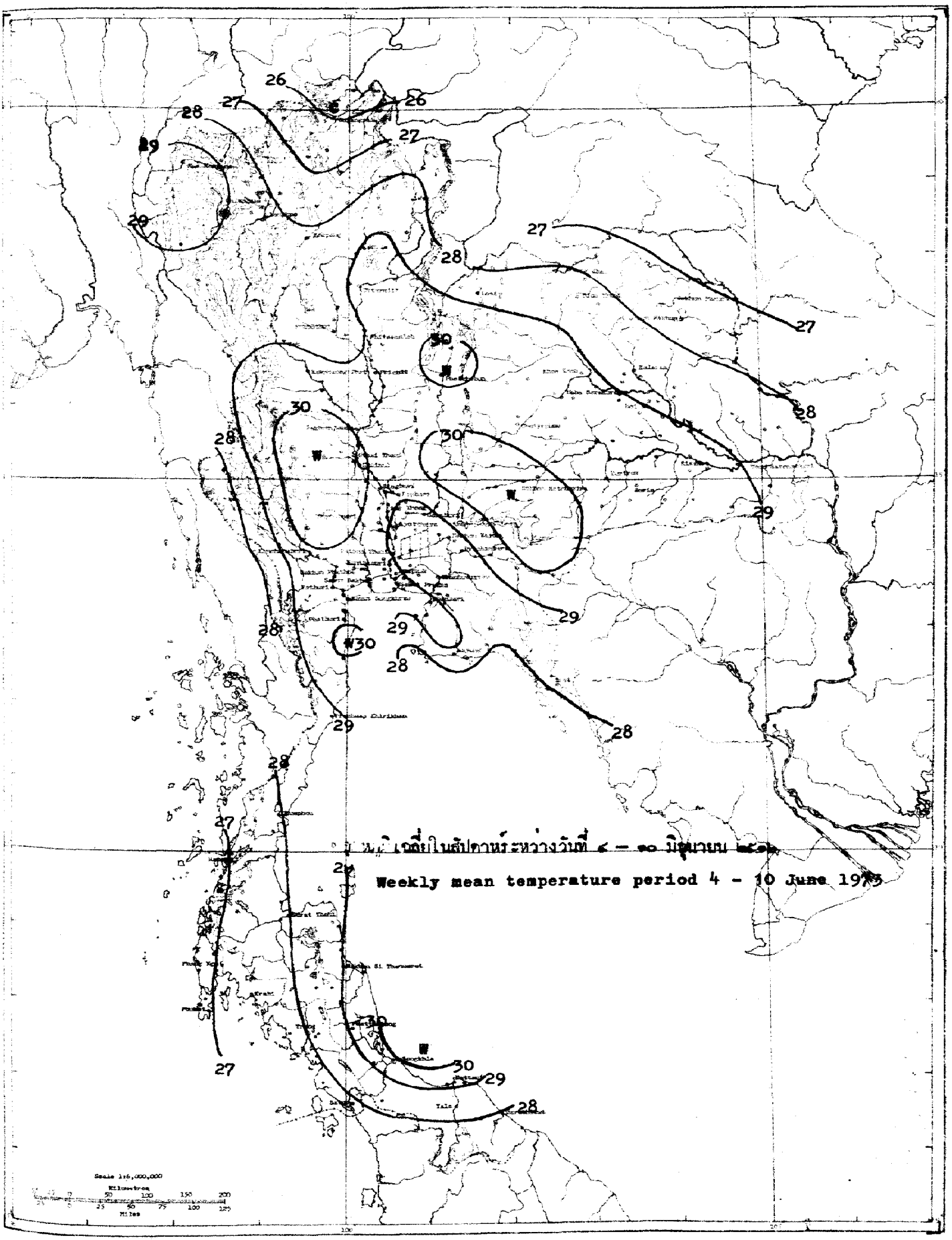

อุณหภูมิเฉลี่ยในสัปดาห์ระหว่างวันที่ ๔ – ๑๐ มิถุนายน ๒๕๑๖

Weekly mean temperature period 4 - 10 June 1973

สถานีฝน	Station	วันที่และจำนวนน้ำฝนเป็นมิลลิเมตร Date and amount of rainfall in millimeters							ฝนรวม มม. Total rainfall mm.	ฝนรวมตั้งแต่ 1 มกราคม Accumulative rainfall since 1 January	
		มิถุนายน June								ปริมาณ มม. Amount mm.	สูงต่ำกว่าปกติ Above or below Normal
		4	5	6	7	8	9	10			
ภาคเหนือ	**NORTHERN PART**										
1 เชียงราย	CHIANG RAI*	3.2	8.0	1.4	15.8	8.1	5.0	10.2	51.7	483.4	+ 44.3
2 แม่สาย	Mae Sai		14.0		97.0	7.0	5.0		123.0	401.5	+ 20.4
3 เชียงแสน	Chiang Saen	43.1		22.8		14.4	14.4		94.7	437.4	+115.2
4 เชียงของ	Chiang Khong	1.2	2.2		3.3	13.0	17.7		37.4	386.8	+ 52.7
5 แม่จัน	Mae Chan	6.3	8.5	189.9		18.3			223.0	378.0	-152.6
6 แม่สรวย	Mae Suai	20.7	13.5	5.9	33.5	26.8	8.1		108.5	475.2	+161.5
7 เทิง	Thoeng		90.7		28.2	35.2	17.5		171.6	505.5	+ 65.0
8 เชียงคำ	Chiang Kham		22.5			61.2			83.7	484.4	+126.2
9 เวียงป่าเป้า	Wiang Pa Pao				25.0				25.0	159.1	- 97.5
10 พาน	Phan		24.2	9.2	51.5	15.9			100.8	349.9	+ 76.9
11 แม่ใจ	Mae Chai		55.9		30.6	20.3	10.3		117.1	293.8	-122.1
12 พะเยา	Phayao	3.9	40.0		4.9	55.7	9.4		113.9	355.0	+ 61.1
13 จุน	Chun	13.0	26.4		18.6	6.7			64.7	444.9	+ 8.1
14 แม่ฮ่องสอน	MAE HONG SON*	21.4		84.2	2.8	39.7	5.0	0.7	153.8	412.4	+ 83.0
15 ปาย	Pai			110.0					110.0		
16 ขุนยวม	Khun Yuam										
17 แม่ลาน้อย	Mae La Noi										
18 แม่สะเรียง	Mae Sariang*	18.9	0.2		2.1	13.2	0.5	5.3	40.2	342.6	+ 23.5
19 เชียงใหม่	CHIANG MAI*	T	24.5	1.2	22.0	42.0	0.4		90.1	333.4	- 0.8
20 ฝาง	Fang										
21 แม่อาย	Mae Ai										
22 เชียงดาว	Chiang Dao			3.2	13.4				16.6	269.4	-112.1
23 แม่แตง	Mae Taeng	3.8	21.6	2.3	36.7	26.4			90.8	423.4	+123.6
24 แม่ริม	Mae Rim		61.5		5.6	32.4	18.3		117.8	353.4	+ 57.6
25 สันทราย	San Sai		1.6		50.4	39.7	3.1		94.8	314.3	+ 9.8
26 ดอยสะเก็ด	Doi Saket		15.6		13.6	21.2	1.5		51.9	222.6	- 46.9
27 สันกำแพง	San Kamphaeng										
28 หางดง	Hang Dong	24.2	12.0		16.8	40.8			93.8	261.3	- 22.7
29 สารภี	Saraphi		20.3			15.5	15.3		51.1	157.0	
30 สันป่าตอง	San Pa Tong				75.9	47.5			123.4	329.7	+ 64.0
31 จอมทอง	Chom Thong				17.5	21.0			38.5	277.1	+ 23.0
32 ฮอด	Hot				47.3	40.3			87.6	273.1	- 30.7
33 ลำพูน	LAMPHUN	25.0	4.0		3.0	25.1			57.1	334.7	+ 72.8
34 ป่าซาง	Pa Sang	5.5	1.5		73.1	40.9	0.5		121.5	307.9	+ 51.2
35 ลี้	Li			0.5	8.0	10.6	10.3		29.4	385.5	+ 22.0
36 ลำปาง	LAMPANG*	2.0		1.0	0.5	17.2	20.3	9.2	50.2	290.9	- 38.0
37 งาว	Ngao										
38 แจ้ห่ม	Chae Hom		12.9		8.6	29.1			50.6	241.2	- 16.8
39 เกาะคา	Ko Kha				9.3	29.3	27.8		66.4	318.1	+ 0.6
40 สบปราบ	Sop Prap	5.9	0.2		24.5	29.7	17.8		78.1	317.0	- 31.8

สถานีฝน	Station	วันที่และจำนวนน้ำฝนเป็นมิลลิเมตร Date and amount of rainfall in millimetre							ฝนรวม มม. Total rainfall mm.	ฝนรวมตั้งแต่ 1 มกราคม Accumulative rainfall since 1 January	
		มิถุนายน June								ปริมาณ มม. Amount mm.	สูงต่ำกว่าปกติ Above or below Normal
		4	5	6	7	8	9	10			
41 เถิน	Thoen				10.3	9.5	19.5		39.3	545.8	+280.6
42 แม่พริก	Mae Phrik			34.6	11.8		34.0		80.4	427.1	+147.0
43 แพร่	PHRAE *			0.4	8.8	19.1	21.0	28.2	77.5	388.2	+ 73.7
44 สอง	Song				38.1				38.1	405.5	+ 32.7
45 สูงเม่น	Sung Men										
46 เด่นชัย	Den Chai				16.1	22.4			38.5	445.5	+ 61.9
47 น่าน	NAN *	T	37.3	19.1	11.6	18.6	19.5	19.1	125.2	358.1	- 36.3
48 ทุ่งช้าง	Thung Chang				63.0		17.8		80.8	216.5	-206.3
49 เชียงกลาง	Chiang Klang				111.7		28.6		140.3	389.0	
50 ท่าวังผา	Tha Wang Pha *	8.6	47.2	5.6	85.9	53.5	38.8	6.9	246.5	480.7	+127.0
51 บ้ว	Pua	2.6		23.4		65.3	15.4		106.7	502.8	+171.0
52 สา	Sa			28.4	42.3	21.0			91.7	312.7	- 52.4
53 นาน้อย	Na Noi				3.2				3.2	216.5	- 59.5
54 อุตรดิตถ์	UTTARADIT *			2.0	8.1	29.5	26.5	11.8	77.9	518.5	+126.8
55 ฟากท่า	Fak Tha			17.5	24.7	17.4			59.6	289.6	- 94.7
56 น้ำปาด	Nam Pat			2.3	23.8	49.5			75.6	446.5	+ 94.0
57 สนามบินอุตรดิตถ์	Uttaradit Airport *			4.2	15.7	56.7		14.5	91.1	319.0	-148.7
58 ท่าปลา	Tha Pla			8.2	29.1	40.4	2.2		79.9	357.6	- 11.3
59 ลับแล	Laplae				15.9	34.4	5.9		56.2	470.9	+ 92.2
60 ตาก	TAK *	1.2		10.9	15.8	22.0	0.6	49.2	99.7	325.8	- 9.6
61 เขื่อนภูมิพล	Bhumibol Dam *										
62 บ้านตาก	Ban Tak	18.5		13.4	14.9				46.8	129.3	-139.0
63 แม่ระมาด	Mae Ramat	30.0			83.0				113.0	242.9	- 68.5
64 แม่สอด	Mae Sot *	0.3			21.1	15.6	9.3	8.9	55.4	309.2	+ 10.5
65 สุโขทัย	SUKHOTHAI			30.4					30.4	309.7	+ 36.2
66 ทุ่งเสลี่ยม	Thung Saliam	11.1	14.5	16.5	45.3	21.8	2.5		111.7	441.9	+126.9
67 สวรรคโลก	Sawankhalok										
68 กงไกรลาศ	Kong Krailat	3.4		31.9	8.2	8.4	3.1		55.0	432.7	+ 90.0
69 บ้านด่านลานหอย	Ban Dan Lan Hoi										
70 พิษณุโลก	PHITSANULOK *	0.8		10.5	3.5	2.3	8.4	0.1	25.6	369.0	- 19.1
71 นครไทย	Nakhon Thai										
72 พรหมพิราม	Phrom Phiram										
73 วังทอง	Wang Thong	6.7		60.6					67.3	339.3	- 1.8
74 บางกระทุ่ม	Bang Krathum	18.4		8.6	6.8	2.9			36.7	568.9	+179.2
75 กำแพงเพชร	KAMPHAENG PHET			5.5	45.1	3.7	6.3		60.6	424.6	+141.4
76 พรานกระต่าย	Phan Kratai			5.3	30.2				35.5	306.3	- 71.7
77 คลองขลุง	Khlong Khlung										
78 ขาณุวรลักษบุรี	Khanu Woralaksaburi			T			5.7		5.7	453.1	+117.6
79 พิจิตร	PHICHIT	8.3		32.5	21.3				62.1	443.9	+ 89.8
80 สามง่าม	Sam Ngam										
81 ตะพานหิน	Taphan Hin			33.1	9.2	20.4	3.6		66.3	454.9	+105.3

สถานีฝน	Station	วันที่และจำนวนน้ำฝนเป็นมิลลิเมตร Date and amount of rainfall in millimeters							ฝนรวม มม. Total rainfall mm.	ฝนรวมตั้งแต่ 1 มกราคม Accumulative rainfall since 1 January	
		มิถุนายน June								ปริมาณ มม. Amount mm.	สูงต่ำกว่าปกติ Above or below Normal
		4	5	6	7	8	9	10			
82 บางมูลนาก	Bang Mun Nak	5.1			17.4	9.8	5.5		37.8	258.0	- 71.5
83 โพทะเล	Pho Thale										
84 เพชรบูรณ์	**PHETCHABUN***	T	0.6	14.5	4.6	2.0		1.6	23.3	269.5	-111.4
85 หล่มเก่า	Lom Kao			20.0	6.5	61.0			87.5	219.5	- 87.2
86 หล่มสัก	Lom Sak*		2.0	16.3		5.5			23.8	220.8	-125.8
87 ชนแดน	Chon Daen			7.8	11.8				19.6	364.3	+ 76.1
88 หนองไผ่	Nong Phai										
89 วิเชียรบุรี	Wichian Buri*	1.6			2.3		T	T	3.9	311.4	- 11.3
ภาคตะวันออกเฉียงเหนือ NORTHEASTERN PART											
1 เลย	**LOEI***	2.6	T	35.6	22.9	43.1	5.4	4.2	113.8	431.4	+ 8.9
2 เชียงคาน	Chiang Khan		32.8	128.9	29.9	7.3	14.9		213.8	525.2	+ 84.9
3 ท่าลี่	Tha Li				33.1				33.1	400.0	+136.1
4 ด่านซ้าย	Dan Sai		1.2	5.1	10.4	36.5	15.6		68.8	407.2	+ 35.9
5 วังสพุง	Wang Saphung		10.3	21.2					31.5	411.7	- 10.1
6 หนองคาย	**NONG KHAI***	26.5	T	18.4	14.4	13.9	10.6	59.7	143.5	343.3	-195.2
7 ศรีเชียงใหม่	Si Chiang Mai	1.2	3.3	37.1	25.5	8.1	15.0		90.2	431.3	-105.0
8 ท่าบ่อ	Tha Bo	1.8	0.3	24.2	27.2	4.9			58.4	259.3	-200.5
9 โพนพิสัย	Phon Phisai	41.3		2.8	62.5		23.4		130.0	488.6	- 0.9
10 บึงกาฬ	Bung Kan	25.6	19.3	30.2	17.6	12.9	69.5		175.1	650.5	- 28.7
11 เซกา	Seka	76.3	3.2	49.7	60.2				189.4	720.8	+363.5
12 อุดรธานี	**UDON THANI***		9.6	5.2	13.9	31.8	23.0	59.0	142.5	433.2	- 52.1
13 เพ็ญ	Phen				51.5		31.3		82.8	333.4	- 40.0
14 กุมภวาปี	Kumphawapi	1.7		2.8	31.0	9.4	2.2		47.1	231.3	- 98.6
15 หนองหาร	Nong Han		25.0		29.5	6.4	14.5		75.4	367.1	+ 28.9
16 หนองบัวลำภู	Nong Bua Lam Phu				15.3		41.8		57.1	402.5	+122.1
17 สกลนคร	**SAKON NAKHON***	15.8	25.7	1.8	19.2	18.7	19.4	27.5	128.1	438.8	- 57.5
18 วานรนิวาส	Wanon Niwat		16.7	54.5	14.1	34.3			119.6	314.6	-196.6
19 สว่างแดนดิน	Sawang Daen Din		29.5	9.0	33.7	15.6	6.0		93.8	396.2	-131.2
20 พรรณานิคม	Phanna Nikhom		49.1	6.6	10.1	17.5	19.0		102.3	440.6	- 51.3
21 นครพนม	**NAKHON PHANOM***	3.3	2.2	13.0	10.9	18.9	T	3.0	51.3	376.6	-262.4
22 บ้านแพง	Ban Phaeng	18.4	22.8	50.4	6.2	28.5	60.3		186.6	911.7	+156.8
23 ท่าอุเทน	Tha Uthen	82.5	14.2	26.7		9.5			132.9	696.8	+152.7
24 นาแก	Na Kae	3.2	T	19.8	4.4				27.4	746.2	+265.9
25 ธาตุพนม	That Phanom	T		38.5	7.3	54.7	47.2		147.7	338.2	-157.6
26 มุกดาหาร	Mukdahan*	12.8	0.2	4.5	0.3	31.1	1.3		50.2	439.6	+ 3.4
27 กาฬสินธุ์	**KALASIN**	22.5				9.1	2.4		34.0	344.5	- 64.4
28 ยางตลาด	Yang Talat	5.3	14.8		9.8	37.5			67.4	280.8	-101.6
29 สหัสขันธ์	Sahatsakhan	34.2		16.4		34.1	4.4		89.1	387.5	+ 11.4
30 กุฉินารายณ์	Kuchinarai	16.3		57.0					73.3	346.8	- 28.3
31 กมลาไสย	Kamalasai	40.8		7.2		18.2	4.8		71.0	245.7	-140.5
32 ร้อยเอ็ด	**ROI ET***	6.5		5.0	2.0	29.8	18.8	0.3	62.3	241.4	-182.4

สถานีฝน	Station	วันที่และจำนวนน้ำฝนเป็นมิลลิเมตร Date and amount of rainfall in millimetres							ฝนรวม มม. Total rainfall mm.	ฝนรวมตั้งแต่ 1 มกราคม Accumulative rainfall since 1 January	
		มิถุนายน June								ปริมาณ มม. Amount mm.	สูงต่ำกว่าปกติ Above or below Normal
		4	5	6	7	8	9	10			
33 โพนทอง	Phon Thong	2.6	31.2	41.0	T				74.8	182.6	-216.7
34 ธวัชบุรี	Thawatchaburi			47.4					47.4	181.1	-261.5
35 อาจสามารถ	At Samat	62.5							62.5	315.0	- 27.8
36 เสลภูมิ	Selaphum										
37 จตุรพักตร์พิมาน	Chaturaphak Phiman	44.9		14.5	0.5	8.7	16.6		85.2	232.8	- 53.6
38 เกษตรวิสัย	Kaset Wisai	7.7		24.6					32.3	246.3	-138.6
39 สุวรรณภูมิ	Suwannaphum	17.4		6.2		4.8	48.1		76.5	435.5	+ 3.8
40 มหาสารคาม	MAHA SARAKHAM	1.4		9.2	4.6	3.6			18.8	281.6	-164.7
41 เชียงยืน	Chiang Yun	20.5							20.5	154.1	-257.5
42 กันทรวิชัย	Kantharawichai	37.1				86.2			123.3	274.7	- 99.7
43 โกสุมพิสัย	Kosum Phisai *		3.0			1.3	22.8		27.1	189.8	-229.3
44 บรบือ	Borabu										
45 วาปีปทุม	Wapi Pathum	28.0							28.0	335.0	+ 31.9
46 พยัคฆภูมิพิสัย	Phayakkhaphum Phisai	44.4		27.3		4.0	28.1		103.8	324.8	- 76.9
47 ขอนแก่น	KHON KAEN *	0.6	3.0	2.8					6.4	119.8	-271.9
48 น้ำพอง	Nam Phong										
49 ภูเวียง	Phu Wiang	28.2		56.8	11.1	32.5	27.4		156.0	324.7	- 76.3
50 ชุมแพ	Chum Phae	1.1	7.8		11.0		20.6		40.5	247.3	- 85.1
51 มัญจาคีรี	Mancha Khiri	3.0		21.4	0.7				25.1	136.9	-219.4
52 ชนบท	Chonnabot	4.0	5.8	14.3			8.8		32.9	125.1	-254.1
53 บ้านไผ่	Ban Phai			33.0		5.5			38.5	150.1	-252.1
54 พล	Phon	3.2							3.2	186.9	-190.4
55 หนองสองห้อง	Nong Song Hong										
56 ชัยภูมิ	CHAIYAPHUM *			14.0	18.4	5.0	12.6		50.0	307.2	- 97.3
57 เกษตรสมบูรณ์	Kaset Sombun										
58 ภูเขียว	Phu Khieo		13.9		3.6		16.0		33.5	244.3	- 72.8
59 คอนสวรรค์	Khon Sawan				41.1	2.8			43.9	184.1	-199.8
60 จัตุรัส	Chatturat			6.6	3.8	10.2	2.4		23.0	279.2	-116.1
61 บำเหน็จณรงค์	Bamnet Narong				50.3				50.3	399.5	- 12.7
62 นครราชสีมา	NAKHON RATCHASIMA *	T		1.1			0.5	T	1.6	268.5	-100.1
63 บัวใหญ่	Bua Yai										
64 คง	Khong	39.0							39.0	352.4	+ 63.4
65 ด่านขุนทด	Dan Khun Thot	13.8							13.8	284.3	- 33.7
66 โนนไทย	Non Thai	5.1							5.1	157.4	-180.3
67 โนนสูง	Non Sung	10.0	36.3						46.3	207.1	-160.3
68 พิมาย	Phimai				5.7				5.7	87.5	
69 สีคิ้ว	Sikhiu								0.0	217.9	-112.3
70 สูงเนิน	Sung Noen								0.0	311.2	- 42.9
71 ปักธงชัย	Pak Thong Chai	44.4					10.6		55.0	341.2	+ 28.6
72 โชคชัย	Chok Chai *				1.5	0.9	8.3		10.7	259.5	- 57.6
73 ครบุรี	Khon Buri								0.0	167.9	-117.7

สถานีฝน	Station	วันที่และจำนวนน้ำฝนเป็นมิลลิเมตร Date and amount of rainfall in millimeters มิถุนายน June 4	5	6	7	8	9	10	ฝนรวม มม. Total rainfall mm.	ฝนรวมตั้งแต่ 1 มกราคม Accumulative rainfall since 1 January ปริมาณ มม. Amount mm.	สูงต่ำกว่าปกติ Above or below Normal
74 บุรีรัมย์	BURI RAM	2.1							2.1	335.3	- 16.0
75 พุทไธสง	Phutthaisong										
76 สตึก	Satuk	1.9		36.8			12.7		51.4	253.3	-126.0
77 ลำปลายมาศ	Lam Phai Mat	7.1					55.3		62.4	365.2	- 33.4
78 นางรอง	Nang Rong*	2.7				13.0	2.0		17.7	164.3	-131.1
79 สุรินทร์	SURIN*		1.2		16.7	0.2	6.3	11.3	35.7	250.7	-126.2
80 รัตนบุรี	Rattanaburi		1.2	9.0		4.1			14.3	109.7	-266.9
81 ท่าตูม	Tha Tum*			2.1		1.6	48.3		52.0	270.5	- 32.1
82 ศีขรภูมิ	Sikhoraphum								0.0	150.0	-203.9
83 ปราสาท	Prasat					22.5	2.7		25.2	218.1	-103.3
84 สังขะ	Sangkha					19.0			19.0	106.4	-179.8
85 ศรีสะเกษ	SI SA KET				25.7	11.0	12.4		49.1	237.3	-117.1
86 ราษีไศล	Rasi Salai			3.3		19.7	6.1		29.1	136.6	-209.3
87 กันทรารมย์	Kanthararom			9.0	6.2	7.3	3.6		26.1	275.0	- 57.4
88 ขุขันธ์	Khukhan				30.5		10.5		41.0	250.7	- 81.0
89 ขุนหาญ	Khun Han		4.2	3.2	2.1				9.5	63.2	-257.5
90 กันทรลักษ์	Kantharalak					6.0			6.0	275.3	- 65.7
91 อุบลราชธานี	UBON RATCHATHANI*			8.9	5.1	5.6	9.8		29.4	257.5	-175.1
92 เขมราฐ	Khemarat	37.0	0.3		40.0				77.3	324.1	- 66.6
93 อำนาจเจริญ	Amnat Charoen	4.3		6.5	8.8	16.7			36.3	145.1	-290.6
94 ยโสธร	Yasothon	22.4	5.1	4.1					31.6	262.5	-143.8
95 ตระการพืชผล	Trakan Phutphon			38.8	4.9	8.9	11.3		63.9	436.5	+ 54.0
96 มหาชนะชัย	Maha Chana Chai	15.2		23.7	68.2		11.2		118.3	323.6	-117.5
97 เขื่องใน	Khuang Nai			12.3	6.3	4.2			22.8	53.6	-310.9
98 โขงเจียม	Khong Chiam			35.6	16.9				52.5	203.8	-262.6
99 เดชอุดม	Det Udom	9.8			4.1	23.5	5.2		42.6	310.8	-104.3
100 บุณฑริก	Buntharik										
ภาคกลาง	**CENTRAL PART**										
1 นครสวรรค์	NAKHON SAWAN*			34.4	T	1.1	6.8		42.3	345.5	+ 1.9
2 บรรพตพิสัย	Banphot Phisai			18.5			5.7		24.2	188.5	- 57.3
3 ชุมแสง	Chumsaeng										
4 หนองบัว	Nong Bua										
5 ลาดยาว	Lat Yao						6.9		6.9	417.4	+152.8
6 ท่าตะโก	Tha Tako				4.2				4.2	362.2	+ 57.6
7 พยุหคีรี	Phayuha Khiri								0.0	192.8	- 73.0
8 ตากฟ้า	Takhli								0.0	138.9	-191.4
9 อุทัยธานี	UTHAI THANI								0.0	213.8	- 48.7
10 สว่างอารมณ์	Sawang Arom								0.0	373.4	+123.4
11 บ้านไร่	Ban Rai								0.0	245.6	- 38.1
12 ทัพทัน	Thap than				5.1		7.8		12.9	290.0	- 36.1
13 หนองฉาง	Nong Chang						10.4		10.4	354.2	- 10.1

สถานีฝน	Station	วันที่และจำนวนน้ำฝนเป็นมิลลิเมตร Date and amount of rainfall in millimeters							ฝนรวม มม. Total rainfall mm.	ฝนรวมตั้งแต่ 1 มกราคม Accumulative rainfall since 1 January	
		มิถุนายน June								ปริมาณ มม. Amount mm.	สูงต่ำกว่าปกติ Above or below Normal
		4	5	6	7	8	9	10			
14 หนองขาหย่าง	Nong Khayang						3.2		3.2	241.6	- 37.3
15 ชัยนาท	CHAI NAT								0.0	196.3	- 59.9
16 มโนรมย์	Manorom								0.0	209.5	- 96.4
17 วัดสิงห์	Wat Sing	2.7					1.8		4.5	141.5	-195.7
18 หันคา	Hankha										
19 สิงห์บุรี	SING BURI	2.8	6.9						9.7	151.9	-132.5
20 อินทร์บุรี	In Buri										
21 บางระจัน	Bang Rachan	18.9	1.3		3.5				23.7	220.2	-105.5
22 พรหมบุรี	Phrom Buri	6.2	29.2		16.4				51.8	309.8	- 30.7
23 ลพบุรี	LOP BURI*	T	47.2		4.1		T		51.3	238.9	-157.0
24 บ้านหมี่	Ban Mi		10.4						10.4	230.8	- 76.7
25 บัวชุม	Bua Chum*	T	0.2		2.7	1.6			4.5	240.2	-142.4
26 ชัยบาดาล	Chai Badan				5.0				5.0	371.7	+ 30.9
27 พัฒนานิคม	Phatthana Nikhom										
28 โคกสำโรง	Khok Samrong								0.0	174.7	-111.0
29 ท่าวุ้ง	Tha Wung		67.8		2.9				70.7	243.4	-132.6
30 สุพรรณบุรี	SUPHAN BURI*	33.7	1.8	10.3	9.7		T		55.5	323.0	- 12.1
31 เดิมบางนางบวช	Doembang Nangbuat								0.0	120.7	-162.5
32 สามชุก	Sam Chuk								0.0	114.4	-159.6
33 ดอนเจดีย์	Don Chedi			32.6					32.6	81.1	-149.2
34 ศรีประจันต์	Si Phrachan										
35 อู่ทอง	U Thong	12.1	1.0	25.6					38.7	110.2	-176.9
36 บางปลาม้า	Bang Pa Ma	10.1		6.2	6.0				22.3	236.4	+ 12.7
37 สองพี่น้อง	Song Phi Nong	1.0							1.0	118.3	- 90.1
38 อ่างทอง	ANG THONG	35.0	32.0		9.5				76.5	325.1	- 24.0
39 โพธิ์ทอง	Pho Thong		25.5	4.1					29.6	197.6	-142.1
40 ไชโย	Chaiyo		62.4		35.2				97.6	164.8	- 94.3
41 วิเศษชัยชาญ	Wiset Chai Chan	8.0	2.9	10.0					20.9	210.2	-194.0
42 ป่าโมก	Pa Mok	12.6			5.8				18.4	236.5	- 78.5
43 สระบุรี	SARABURI	8.4		5.4	2.6	9.2	6.8		32.4	262.3	-127.0
44 พระพุทธบาท	Phra Phutthabat										
45 บ้านหมอ	Ban Mo		15.8				26.2		42.0	192.7	-117.0
46 เสาไห้	Sao Hai	57.8					13.7		71.5	231.9	-177.3
47 แก่งคอย	Kaeng Khio		4.8	2.5		17.2	5.7		30.2	207.1	-105.2
48 หนองแค	Nong Khae			0.3		0.3	5.6		6.2	305.4	- 95.6
49 พระนครศรีอยุธยา	PHRA NAKHON SI AYUTTHAYA	12.1							12.1	187.8	-119.5
50 ท่าเรือ	Tha Rua	3.1	30.7	0.1	7.8		19.8		61.5	270.8	-139.3
51 ผักไห่	Phak Hai	21.7	7.0		17.0		2.5		48.2	359.2	- 22.1
52 บางบาล	Bang Ban	12.8	6.5	3.2	9.2		11.5		43.2	199.9	-187.0
53 เสนา	Sena	21.2	1.1		2.7				25.0	116.6	-202.2
54 บางไทร	Bang Sai		58.6	17.4	5.2				81.2	183.8	-195.9

สถานีฝน	Station	วันที่และจำนวนน้ำฝนเป็นมิลลิเมตร Date and amount of rainfall in millimeters							ฝนรวม มม. Total rainfall mm.	ฝนรวมตั้งแต่ 1 มกราคม Accumulative rainfall since 1 January	
		มิถุนายน June								ปริมาณ มม. Amount mm.	สูงต่ำกว่าปกติ Above or below Normal
		4	5	6	7	8	9	10			
55 บางปะอิน	Bang Pa-in	19.5			8.6		8.7		36.8	214.4	-154.8
56 ปทุมธานี	PATHUM THANI		7.6	0.6	6.2		1.8		16.2	106.9	-231.1
57 หนองเสือ	Nong Sua	26.2							26.2	159.1	-223.3
58 ธัญบุรี	Thanyaburi	16.2	1.5	2.9	1.3				21.9	208.9	-177.1
59 รังสิต	Rangsit	28.8	1.4	2.9	1.5				34.6	209.9	-169.2
60 ลำลูกกา	Lam Luk Ka										
61 นนทบุรี	NONTHABURI	12.1			62.8				74.9	295.8	+ 56.0
62 บางบัวทอง	Bang Bua Thong	19.2	65.8		10.5				95.5	247.4	- 68.8
63 ธนบุรี	THON BURI	3.4	35.4		46.1		6.0		90.9		
64 ตลิ่งชัน	Taling Chan	2.3	9.5						11.8	65.7	
65 บางขุนเทียน	Bang Khun Thian										
66 ราษฎร์บูรณะ	Rat Burana										
67 พระนคร	PHRA NAKHON*	18.4	12.2	0.5	48.0		0.3	0.2	79.6	356.4	- 42.1
68 สนามบินดอนเมือง	Don Muang Airport*	27.6	10.0	1.0	12.6		0.5		51.7	173.7	-186.1
69 บางเขน	Bang Khen	11.6	17.8	1.9	27.1		0.9		59.3	165.3	-180.2
70 มีนบุรี	Min Buri	5.8	29.5	10.9	23.5				69.7	329.4	- 41.9
71 ลาดกระบัง	Lat Krabang		22.1	6.4	51.2				79.7	102.6	-277.7
72 ศูนย์วิจัยบางนา	Bangk Na*	15.1	22.1	7.4	7.1		0.2	0.7	52.6	264.0	
73 กาญจนบุรี	KANCHANABURI*		6.7	T	T	T	1.6	2.2	10.5	278.8	- 37.4
74 สังขละบุรี	Sangkhla Buri										
75 เพ็ชรบูรณ์	Pilok	19.0	25.4	140.5	39.8	21.6	20.0	7.0	264.3	415.6	
76 ทองผาภูมิ	Thong Pha Phum*	10.0	27.9	49.5	14.0	0.6	12.7	5.0	119.7	407.9	- 34.1
77 ศรีสวัสดิ์	Si Sawat										
78 ไทรโยค	Sai Yok										
79 พนมทวน	Phanom Thuan										
80 ท่าม่วง	Tha Muang		14.5	13.0					27.3	182.8	- 46.4
81 นครปฐม	NAKHON PATHOM	0.3	83.4	3.8	0.5	T	7.1		95.1	175.4	-123.9
82 บางเลน	Bang Len						14.0		14.0	95.0	-179.4
83 นครชัยศรี	Nakhon Chaisi		40.6		23.8		23.4		87.8	198.0	- 45.2
84 ราชบุรี	RATCHABURI										
85 บ้านโป่ง	Ban Pong	19.3	58.6	34.7					112.6	182.4	
86 โพธาราม	Photharam	9.1	29.3	13.6	2.2		6.9		61.1	173.9	
87 ดำเนินสะดวก	Damnoen Saduak										
88 ปากท่อ	Pak Tho	33.5	6.8				24.3		64.6	288.0	
89 สมุทรสงคราม	SAMUT SONGKHRAM	37.5	4.2		23.7				65.4	251.6	- 18.3
90 บางคณฑี	Bang Khonthi	12.5	19.5						32.0	246.6	
91 อัมพวา	Amphawa	37.8	43.5		9.5		14.2		105.0	297.6	
92 สมุทรสาคร	SAMUT SAKHON	9.8	5.2	0.6	21.2		4.8		41.6	217.8	-161.0
93 กระทุ่มแบน	Kratum Baen										
94 สมุทรปราการ	SAMUT PRAKAN	34.0							34.0	318.0	- 93.9
95 บางพลี	Bang Phli	12.1	27.6	28.7					68.4	248.6	

สถานีฝน	Station	วันที่และจำนวนน้ำฝนเป็นมิลลิเมตร Date and amount of rainfall in millimeters							ฝนรวม มม. Total rainfall mm.	ฝนรวมตั้งแต่ 1 มกราคม Accumulative rainfall since 1 January	
		มิถุนายน June								ปริมาณ มม. Amount mm.	สูงต่ำกว่าปกติ Above or below Normal
		4	5	6	7	8	9	10			
ภาคตะวันออก	**EASTERN PART**										
1 นครนายก	NAKHON NAYOK	54.8	3.4		5.9		21.3		85.4	456.6	- 59.1
2 บ้านนา	Ban Na	32.5			7.5		10.3		50.3	248.1	
3 ปากพลี	Pak Phli	20.3			1.0		10.8		32.1	346.6	
4 องครักษ์	Ongkharak	34.3	1.2	10.1	3.1	0.8	1.6		51.1	470.9	
5 ปราจีนบุรี	PRACHIN BURI *	22.2	18.6		2.9	6.5	14.1	1.9	66.2	471.1	- 66.6
6 ประจันตคาม	Prachantakham										
7 บ้านสร้าง	Ban Sang	12.7	17.2		2.5		22.7		55.1	411.1	
8 ศรีมหาโพธิ	Si Maha Phot	9.0	3.5	2.3		11.0	18.2		44.0	362.1	
9 กบินทร์บุรี	Kabin Buri*	4.6		17.0	2.3	8.0	23.8		55.7	332.1	
10 สระแก้ว	Sa Kaeo			5.1	2.7	15.7	3.3		26.8	374.3	
11 วัฒนานคร	Watthana Nakhon	3.3				0.3	11.4		15.0	166.4	
12 อรัญประเทศ	Aranyaprathet *	0.6		9.7	1.6	0.2	0.8	T	12.9	190.0	-261.5
13 ฉะเชิงเทรา	CHACHOENGSAO	1.9	1.3	13.0	12.2				28.4	332.0	+ 1.7
14 บ้านโพธิ์	Ban Pho	55.0							55.0	443.9	
15 ชลบุรี	CHON BURI *	6.4	25.5		2.1		5.0	5.8	44.8	306.8	- 58.1
16 พานทอง	Phan Thong		12.6						12.6	229.4	
17 บ้านบึง	Ban Bung										
18 เกาะสีชัง	Ko Sichang *	11.5	1.8	2.1	T		0.1	T	15.5	205.9	-156.0
19 ศรีราชา	Si Racha	3.9	10.3		2.6				16.8	242.3	
20 สัตหีบ	Sattahip *	0.2	18.4	T		T	13.2	0.9	32.7	357.8	-112.2
21 ระยอง	RAYONG		5.0	2.2	1.0		34.3		42.5	468.3	+ 96.9
22 บ้านค่าย	Ban Khai	37.3	16.1	3.5	4.5	3.7	45.2		110.3	615.9	
23 แกลง	Klaeng	3.3	16.3	17.2	2.4	7.7	16.5		62.4	457.3	
24 จันทบุรี	CHANTHABURI *	0.5	20.0	20.4	5.7	18.0	11.4		76.0	530.1	-257.5
25 ท่าใหม่	Tha Mai	14.8	18.8	18.5	11.2	10.8	32.8		106.9	393.0	
26 มะขาม	Makham		26.4	6.4	24.4	18.2			75.4	179.4	
27 ตราด	TRAT	3.9	8.5	18.2	54.6	31.3	11.4		127.9	700.2	-248.5
28 เขาสมิง	Khao Saming	9.1	9.4	7.4	36.8	30.1			92.8	570.4	
29 เกาะงอบ	Laem Ngop	10.0	46.6	1.4	4.8				62.8	352.4	
30 คลองใหญ่	Khlong Yai *	8.2	47.0	13.2	28.8	76.8	0.3	2.6	176.9	713.1	-317.3
ภาคใต้	**SOUTHERN PART**										
1 เพชรบุรี	PHETCHABURI	11.4	5.6		1.3		5.6		23.9	255.8	+ 55.7
2 บ้านแหลม	Ban Laem	12.8	40.3				11.2		64.3	217.6	
3 บ้านลาด	Ban Lat		39.1				9.7		48.8	294.3	
4 ท่ายาง	Tha Yang		38.7						38.7	205.0	
5 ชะอำ	Cha - am		8.0				3.5		11.5	140.2	
6 ประจวบคีรีขันธ์	PRACHUAP KHIRI KHAN *	T	45.0		3.8		0.8	T	49.6	216.5	-152.5
7 หัวหิน	Hua Hin *	T	13.9		0.4		3.2		17.5	163.9	- 69.5
8 ปราณบุรี	Pran Buri	9.6	11.4						21.0	158.5	
9 ชุมพร	CHUMPHON *	T	56.2	2.4	T	0.2	T	0.4	59.2	376.6	-202.9

สถานีฝน	Station	วันที่และจำนวนน้ำฝนเป็นมิลลิเมตร Date and amount of rainfall in millimeters							ฝนรวม มม. Total rainfall mm.	ฝนรวมตั้งแต่ 1 มกราคม Accumulative rainfall since 1 January	
		มิถุนายน June								ปริมาณ มม. Amount mm.	สูงต่ำกว่าปกติ Above or below Normal
		4	5	6	7	8	9	10			
10 ท่าแซะ	Tha Sae		10.0	0.9	0.4				11.3	293.2	
11 สวี	Sawi	14.7							14.7	183.0	
12 หลังสวน	Lang Suan										
13 สุราษฎร์ธานี	SURAT THANI*	5.1	10.3	3.9	2.2	7.3	6.5	3.9	39.2	510.1	- 63.6
14 ไชยา	Chaiya	42.1				18.4			60.5	376.3	
15 เกาะสมุย	Ko Samui*		2.1		9.1	T	13.1	16.3	40.6	592.1	
16 พุนพิน	Phunphin	1.6	9.3	0.4	5.3	17.1	4.8		38.5	333.1	
17 ท่าฉาง	Tha Chang		26.8			20.0			46.8	404.7	
18 กาญจนดิษฐ์	Kanchanadit										
19 บ้านนาสาร	Ban Na San	53.4	25.6						79.0	226.4	
20 นครศรีธรรมราช	NAKHON SI THAMMARAT*	0.9	T	0.1		0.1		T	1.1	439.9	-162.1
21 สิชล	Sichon	13.7	1.6						15.3	246.0	
22 ท่าศาลา	Tha Sala										
23 ฉวาง	Chawang		29.7	3.3			20.2		53.2	319.5	
24 ทุ่งสง	Thung Song	29.1	1.1						30.2	220.1	
25 ร่อนพิบูลย์	Ron Phibun										
26 ปากพนัง	Pak Phanang										
27 พัทลุง	PHATTHALUNG	16.4	3.1						18.5	246.6	-321.1
28 ควนขนุน	Khuan Khanun										
29 ปากพยูน	Pak Phayun										
30 เขาชัยสน	Khao Chaison		42.2						42.2	381.4	
31 สงขลา	SONGKHLA*		0.7		1.7	T			2.4	426.6	- 9.3
32 รัตภูมิ	Rattaphum		6.6						6.6	369.1	
33 หาดใหญ่	Hat Yai		30.2						30.2	242.0	
34 สะเดา	Sadao					7.0			7.0	810.2	
35 ปัตตานี	PATTANI*	0.1	11.2	1.7		3.4	T	0.5	16.9	373.0	+108.1
36 หนองจิก	Nong Chik		58.0						58.0	309.0	
37 ยะหริ่ง	Yaring		48.8	19.3					68.1	253.2	
38 มายอ	Mayo		8.4	1.2		76.4			86.0	431.8	
39 โคกโพธิ์	Khok Pho										
40 ปะนาเระ	Panare		22.3	38.9	30.5				91.7	191.3	
41 ยะลา	YALA	13.1	20.5	5.3	5.5				44.4	608.1	
42 ยะหา	Yaha										
43 รามัน	Raman			30.7					30.7	542.0	
44 บันนังสตา	Bannang Satar		16.5	20.2	5.8				42.5	582.2	
45 เบตง	Betong										
46 นราธิวาส	NARATHIWAT*	3.2		0.2	5.5	4.6			13.5	502.0	-131.8
47 ยี่งอ	Yi-ngo	38.3	55.2		26.8				120.3	497.7	
48 ระแงะ	Rangae										
49 ตากใบ	Tak Bai										
50 สุไหงโกลก	Sungai Kolok		10.5	20.5	30.9	33.1			94.1	674.1	

สถานีฝน	Station	วันที่และจำนวนน้ำฝนเป็นมิลลิเมตร Date and amount of rainfall in millimeters							ฝนรวม มม. Total rainfall mm.	ฝนรวมตั้งแต่ 1 มกราคม Accumulative rainfall since 1 January	
		มิถุนายน June								ปริมาณ มม. Amount mm.	สูงต่ำกว่าปกติ Above or below Normal
		4	5	6	7	8	9	10			
51 **ระนอง**	**RANONG***	27.9	2.6	67.7	15.1	57.4	4.4		175.6	631.4	-351.7
52 กระบุรี	Kra Buri										
53 **พังงา**	**PHANGNGA**		40.0	10.0	45.0				95.0	510.0	-256.2
54 ตะกั่วป่า	Takua Pa	3.5	65.9	65.6	19.8	52.3			207.1	856.7	
55 กะปง	Kapong	11.4	71.9	16.6	14.7	15.0	4.3		133.9	841.8	
56 ท้ายเหมือง	Thai Muang	22.4	87.6	48.8	53.8	17.4	4.5		234.5	932.9	
57 ตะกั่วทุ่ง	Takua Thung		64.0	21.1	35.0	16.3			136.4	805.8	
58 ทับปุด	Thap Put				23.0	31.8			54.8	635.2	
59 **ภูเก็ต**	**PHUKET***	1.2	99.4	13.0	42.8	15.2	0.8		172.4	688.1	+ 77.3
60 สนามบินภูเก็ต	Phuket Airport*	2.8	35.0	26.8	28.2	12.2	T		105.0	861.7	+106.0
61 **กระบี่**	**KRABI**										
62 อ่าวลึก	Ao Luk	T	14.0	10.0	45.9	8.0	T		77.9	550.5	
63 คลองท่อม	Khlong Tom		25.1	1.1	7.6	8.5	2.7		45.0	579.8	
64 **ตรัง**	**TRANG**										
65 สนามบินตรัง	Trang Airport*	29.5	23.4	1.1	25.3	28.7			108.0	881.3	+239.6
66 สิเกา	Sikao	5.1	10.9	9.5	14.3				39.8	515.4	
67 ย่านตาขาว	Yan Ta Khao		57.2		15.7	22.5			95.4	641.9	
68 ปะเหลียน	Palian		10.7	29.8	3.5				44.0	457.6	
69 **สตูล**	**SATUN**										
70 ทุ่งหว้า	Thung Wa		21.0	15.0	10.0				46.0	468.0	

อุณหภูมิสูงสุดและต่ำสุดประจำวันที่ ๔ – ๑๐ มิถุนายน ๒๕๑๖

Daily Max. and Min. Temperature 4 – 10 June 1973

สถานี	Station	อุณหภูมิสูงสุดและต่ำสุดเป็นองศา ซ. Max. and Min. Temperature in degree C.							เฉลี่ยสูงสุด ต่ำสุด Average Max. Min.	เฉลี่ยในสัปดาห์ Weekly Mean	ค่าปกติประจำเดือน Monthly Normal
		4	5	6	7	๘	9	10			
ภาคเหนือ	**NORTHERN PART**										
1 เชียงราย	CHIANG RAI	31.2 22.8	33.0 22.0	29.3 22.2	26.8 23.2	27.8 22.5	29.5 22.4	30.6 22.5	29.2 22.5	26.1	27.4
2 แม่ฮ่องสอน	MAE HONG SON	35.5 24.0	34.7 23.6	36.3 24.8	33.5 22.6	31.0 24.9	.. 23.1	33.1 24.0	34.0 23.9	29.0	27.6
3 เชียงใหม่	CHIANG MAI	32.5 23.7	34.3 23.0	32.6 23.2	32.5 24.5	31.0 23.8	31.4 24.0	31.7 24.8	32.3 23.8	28.1	27.9
4 น่าน	NAN	35.9 23.8	35.0 25.2	29.6 22.7	30.7 24.5	30.1 24.6	32.3 24.7	31.6 23.3	32.2 24.1	28.2	28.6
5 ท่าวังผา	Tha Wang Pha	32.6 24.0	33.8 24.0	30.5 22.4	30.6 23.3	29.6 23.0	31.9 23.8	31.8 23.0	31.5 23.4	27.5	..
6 ลำปาง	LAMPANG	33.4 23.8	35.5 24.3	33.8 25.5	32.2 25.0	30.4 25.0	28.3 23.2	30.4 23.2	32.0 24.3	28.2	28.4
7 แม่สะเรียง	Mae Sariang	34.0 24.1	34.8 23.6	34.3 24.6	34.0 24.5	32.2 23.7	30.6 23.4	33.7 24.2	33.4 24.0	28.7	27.5
8 แพร่	PHRAE	33.2 23.6	34.5 24.2	32.6 26.0	32.4 24.1	30.5 24.5	32.8 24.5	31.7 23.6	32.5 24.4	28.5	28.2
9 อุตรดิตถ์	UTTARADIT	33.8 22.6	34.8 25.2	32.0 26.0	31.0 24.2	32.4 24.0	32.8 23.2	33.5 23.1	32.9 24.0	28.5	28.9
10 สนามบินอุตรดิตถ์	Uttaradit Airport	33.4 ..	35.2 25.2	29.2 ..	33.2 24.0	30.0 24.2	32.3 23.2	.. ..	32.2 24.2	28.2	..
11 ตาก	TAK	35.1 25.8	35.3 26.5	35.1 27.4	28.2 25.5	30.4 24.4	32.6 24.7	32.2 24.7	32.7 25.3	29.0	28.5
12 พิษณุโลก	PHITSANULOK	34.1 23.8	34.8 24.1	34.6 25.7	32.4 24.7	33.3 25.2	34.3 25.5	33.3 24.5	33.8 24.8	29.3	29.1
13 แม่สอด	Mae Sot	33.0 24.5	32.5 24.7	34.0 25.7	33.1 25.4	29.3 24.5	30.1 24.9	32.4 25.2	32.1 24.8	28.5	27.1
14 เพชรบูรณ์	PHETCHABUN	34.7 24.2	35.5 24.4	36.0 25.1	34.1 25.0	34.6 24.4	35.2 25.9	36.0 25.6	35.2 24.9	30.1	28.2
15 หล่มสัก	Lom Sak	33.6 24.1	33.0 24.7	35.2 25.2	35.0 24.8	35.0 24.2	34.2 25.1	.. 25.5	34.3 24.8	29.6	..
16 วิเชียรบุรี	Wichian Buri	33.7 24.9	34.1 25.1	34.9 24.7	34.1 25.9	34.1 25.1	35.3 26.1	35.2 25.3	34.5 25.3	29.9	..
ภาคตะวันออกเฉียงเหนือ	**NORTHEASTERN PART**										
1 หนองคาย	NONG KHAI	34.4 24.9	31.6 24.0	31.4 24.5	30.2 24.4	30.5 24.0	31.4 25.1	27.9 23.5	31.1 24.3	27.7	28.2
2 เลย	LOEI	33.6 22.8	32.0 23.7	32.0 24.3	30.3 24.3	31.6 23.7	31.8 22.8	29.0 24.6	31.5 23.7	27.6	28.0
3 อุดรธานี	UDON THANI	33.3 24.5	29.7 24.3	28.8 25.1	32.0 24.9	30.8 23.7	31.8 24.4	31.8 22.8	31.1 24.2	27.7	28.8
4 สกลนคร	SAKON NAKHON	33.5 23.7	30.8 24.1	27.5 24.8	31.9 24.2	32.3 24.3	30.8 24.1	31.7 24.4	31.2 24.2	27.7	28.3
5 นครพนม	NAKHON PHANOM	31.5 23.2	32.1 23.9	28.3 25.0	31.7 24.2	29.8 24.9	29.0 22.7	32.0 24.8	30.6 24.1	27.4	27.8
6 มุกดาหาร	Mukdahan	31.6 23.8	32.0 23.5	31.9 25.6	33.6 24.2	32.2 25.3	31.3 23.6	31.3 24.2	32.0 24.3	28.2	28.3
7 ขอนแก่น	KHON KAEN	33.7 23.0	33.0 24.7	33.8 25.0	32.8 24.5	32.8 26.3	33.7 25.0	33.7 24.6	33.4 24.7	29.1	28.9
8 โกสุมพิสัย	Kosum Phisai	33.9 22.9	33.9 23.2	32.0 25.2	33.5 25.0	33.8 26.2	33.2 24.7	.. 24.0	33.4 24.5	29.0	..
9 ร้อยเอ็ด	ROI ET	32.8 22.3	32.9 24.0	33.6 25.8	33.1 24.6	33.5 26.2	32.6 24.3	32.2 24.3	33.0 24.5	28.8	28.8
10 ชัยภูมิ	CHAIYAPHUM	34.0 25.0	33.2 25.4	35.0 25.5	32.1 25.0	32.5 24.3	33.0 25.8	32.7 24.2	33.2 25.0	29.1	28.4
11 อุบลราชธานี	UBON RATCHATHANI	33.5 24.7	35.5 26.2	32.7 27.5	32.9 24.9	33.7 25.1	31.9 23.7	32.4 25.0	33.2 25.3	29.3	28.5
12 สุรินทร์	SURIN	32.8 23.0	34.0 25.3	34.4 25.4	32.7 25.1	33.3 25.3	34.4 25.7	34.0 24.5	33.7 24.9	29.3	28.6
13 ท่าตูม	Tha Tum	32.5 22.4	34.0 24.7	35.0 25.7	33.5 24.8	34.8 25.5	35.0 25.6	.. 22.5	34.1 24.5	29.3	..
14 นางรอง	Nang Rong	33.9 24.2	33.7 24.6	35.2 25.5	33.4 24.7	33.7 25.5	34.7 25.6	.. 25.4	34.1 25.1	29.6	..

สถานี	Station	อุณหภูมิสูงสุดและต่ำสุดเป็นองศา ซ. Max. and Min. Temperature in degree C.							เฉลี่ยสูงสุด ต่ำสุด Average Max. Min.	เฉลี่ยในสัปดาห์ Weekly Mean	ค่าปกติประจำเดือน Monthly Normal
		4	5	6	7	8	9	10			
15 นครราชสีมา	NAKHON RATCHASIMA	35.1 25.5	35.4 25.0	35.4 25.0	34.8 25.4	35.6 25.5	35.2 25.6	34.5 25.4	35.1 25.3	30.2	28.7
16 โชคชัย	Chok Chai	33.6 25.3	34.5 24.9	34.0 24.7	31.9 24.8	34.4 25.0	34.1 25.3	.. 25.4	33.8 25.1	29.5	..
ภาคกลาง	**CENTRAL PART**										
1 นครสวรรค์	NAKHON SAWAN	35.0 24.5	35.1 25.0	34.2 25.1	34.1 26.0	34.8 26.7	35.1 26.8	34.5 25.5	34.7 25.6	30.2	29.6
2 ลพบุรี	LOP BURI	33.4 24.0	34.0 25.0	33.0 25.0	33.5 26.0	33.2 25.0	34.0 26.0	32.6 25.6	33.4 24.9	29.2	28.9
3 สุพรรณบุรี	SUPHAN BURI	35.7 25.2	35.0 22.9	34.3 24.2	34.2 23.9	33.8 25.4	33.7 26.0	34.4 25.6	34.4 24.7	29.6	29.6
4 กาญจนบุรี	KANCHANABURI	36.0 25.6	36.4 26.6	35.0 24.8	33.3 25.5	34.7 26.0	33.0 35.9	35.0 25.5	34.8 25.7	30.3	29.0
5 ทองผาภูมิ	Thong Pha Phum	34.2 24.3	33.3 24.0	33.8 23.6	30.5 23.7	31.5 24.0	30.2 24.8	32.3 24.2	32.3 24.1	28.2	..
6 สนามบินดอนเมือง	Dong Muang Airport	32.7 25.8	34.1 24.5	32.8 24.0	33.5 25.8	32.9 24.0	33.0 26.0	33.4 26.0	33.2 25.2	29.2	29.2
7 พระนคร	PHRA NAKHON	33.0 26.6	33.3 24.5	33.4 24.4	33.6 24.2	33.1 25.2	33.4 27.3	33.0 26.0	33.3 25.4	29.4	29.0
8 ศูนย์วิจัย ฯ บางนา	Bang Na	32.0 26.2	32.9 24.2	33.1 24.4	32.8 25.5	32.8 25.2	33.3 27.6	32.8 25.7	32.8 25.5	29.2	..
ภาคตะวันออก	**EASTERN PART**										
1 ปราจีนบุรี	PRACHIN BURI	33.6 25.5	32.5 22.6	33.5 24.7	33.5 25.8	33.4 26.0	33.4 26.3	32.8 25.5	33.2 25.2	29.2	28.7
2 กบินทร์บุรี	Kabin Buri	32.8 25.6	32.8 22.7	33.7 24.1	33.0 24.8	32.6 25.4	34.1 25.6	.. 25.2	33.2 24.8	29.0	..
3 อรัญประเทศ	Aranyaprathet	34.7 25.4	35.2 24.5	35.2 25.0	32.3 25.3	32.7 25.2	33.8 25.9	34.5 25.0	34.1 25.2	29.7	28.6
4 ชลบุรี	CHON BURI	32.1 24.9	34.0 24.5	32.5 24.2	32.5 26.5	32.3 26.5	32.8 26.9	32.8 25.5	32.7 25.6	29.2	29.2
5 เกาะสีชัง	Ko Si Chang	31.5 26.1	32.6 24.3	31.7 25.6	32.0 27.1	32.5 28.2	33.4 23.5	32.0 26.4	32.2 25.9	29.1	29.4
6 สัตหีบ	Sattahip	32.4 25.3	31.1 23.6	31.1 24.3	32.1 26.2	32.2 27.0	31.7 25.3	31.3 24.1	31.7 25.1	28.4	29.6
7 ระยอง	RAYONG	31.0 26.1	33.2 24.2	29.7 25.9	32.2 27.5	32.4 27.9	32.0 29.1	.. 24.7	31.8 26.5	29.2	..
8 จันทบุรี	CHANTHABURI	31.8 25.2	32.5 24.6	28.5 23.2	31.1 24.7	30.2 25.0	28.0 25.2	31.8 23.7	30.6 24.5	27.6	27.7
9 กลองใหญ่	Khlong Yai	32.0 23.6	31.9 24.0	31.4 23.6	31.7 24.3	31.1 24.5	32.4 23.8	32.6 24.6	31.9 24.0	28.0	27.2
ภาคใต้	**SOUTHERN PART**										
1 หัวหิน	Hua Hin	34.0 25.5	33.7 25.7	32.4 24.2	34.1 24.9	34.2 25.6	34.0 25.5	33.8 25.8	33.7 25.3	29.5	29.0
2 ประจวบคีรีขันธ์	PRACHUAP KHIRI KHAN	34.5 23.6	33.4 25.2	33.1 24.2	33.0 24.4	33.1 25.1	32.2 24.5	32.3 25.3	33.1 24.6	28.9	28.5
3 ชุมพร	CHUMPHON	33.8 24.8	32.7 24.2	30.5 22.9	31.7 24.5	31.2 24.2	33.8 23.9	33.1 24.2	32.4 24.1	28.3	27.6
4 สุราษฎร์ธานี	SURAT THANI	33.6 24.6	33.0 24.2	31.5 24.1	31.9 23.9	31.2 24.1	33.2 23.9	34.4 23.9	32.7 24.1	28.4	28.1
5 เกาะสมุย	Ko Samui	31.8 26.0	31.5 27.0	31.7 25.7	32.5 26.4	32.5 25.9	33.8 26.7	32.3 25.2	32.3 26.1	29.2	..
6 นครศรีธรรมราช	NAKHON SI THAMMARAT	33.4 25.5	31.8 24.5	33.4 23.6	33.4 23.7	33.5 23.4	34.3 23.5	34.2 24.0	33.4 24.0	28.7	28.4
7 สงขลา	SONGKHLA	34.3 25.0	33.6 24.9	34.6 24.3	33.7 25.0	34.5 24.5	34.7 24.0	34.2 25.0	34.2 24.7	29.5	28.5
8 ปัตตานี	PATTANI	35.0 24.3	33.0 24.1	34.9 22.9	32.7 24.3	34.7 24.0	34.1 24.4	33.4 25.4	34.0 24.2	29.1	28.2
9 นราธิวาส	NARATHIWAT	32.5 21.5	31.3 24.0	33.1 22.8	33.6 23.6	32.8 23.8	32.9 24.4	34.4 24.5	32.9 23.5	28.2	27.7
10 ระนอง	RANONG	32.0 22.2	30.8 23.4	29.8 22.8	31.6 22.3	28.4 22.5	31.9 22.7	32.0 22.8	30.9 22.7	26.8	26.7
11 ภูเก็ต	PHUKET	30.1 25.1	27.5 25.8	28.3 23.0	29.0 24.0	29.5 23.6	33.0 23.6	33.1 23.1	30.1 24.0	27.1	27.8
12 สนามบินภูเก็ต	Phuket Airport	30.0 25.0	28.2 25.6	27.5 23.9	27.0 24.2	28.2 23.9	32.0 24.2	31.5 23.7	29.2 24.3	26.8	27.7
13 สนามบินตรัง	Trang Airport	31.4 25.9	30.0 24.4	32.2 23.7	29.8 24.1	31.3 23.6	33.6 23.4	34.3 24.5	31.8 24.2	28.0	27.6

แก้ไขเพิ่มเติมรายงานจำนวนน้ำฝนเนื่องจากได้รับรายงานภายหลัง สำหรับรายงานอากาศประจำสัปดาห์ ฉบับที่ ๒๒/๒๕๑๖

Corrections for late rainfall data reports in weekly weather report No. 22/1973

สถานีฝน	Station	วันที่และจำนวนน้ำฝนเป็นมิลลิเมตร Date and amount of rainfall in millimeters							ฝนรวม มม. Total rainfall mm.	ฝนรวมตั้งแต่ 1 มกราคม Accumulative rainfall since 1 January	
		พฤษภาคม May				มิถุนายน June				ปริมาณ มม. Amount mm.	สูงต่ำกว่าปกติ Above or below Normal
		28	29	30	31	1	2	3			
ภาคเหนือ	NORTHERN PART										
2 แม่สาย	Mae Sai							5.0	47.0	278.5	- 49.1
3 เชียงแสน	Chiang Saen							14.4	41.1	342.7	+ 66.7
5 แม่จัน	Mae Chan							32.0	43.1	155.0	-293.6
6 แม่สรวย	Mae Suai							42.4	75.8	366.7	+ 89.0
7 เทิง	Thoeng							8.8	15.2	333.9	- 31.3
16 ขุนยวม	Khun Yuam							20.0	50.6	290.9	+ 41.3
23 แม่แตง	Mae Taeng							13.5	16.6	332.6	+ 76.1
25 สันทราย	San Sai							9.6	26.2	219.5	- 49.1
31 จอมทอง	Chom Thong							10.9	48.0	238.6	+ 3.1
32 ฮอด	Hot							23.7	35.8	185.5	- 83.7
39 เกาะคา	Ko Kha							5.4	41.8	251.7	- 33.3
40 สบปราบ	Sop Prap							8.6	42.6	238.9	- 85.0
42 แม่พริก	Mae Phrik							31.1	70.2	346.7	+ 87.7
46 เด่นชัย	Den Chai							8.1	31.9	407.0	+ 56.1
56 น้ำปาด	Nam Pat							11.0	34.8	370.9	+ 60.0
59 ลับแล	Laplae							64.4	94.9	414.7	+ 73.7
66 ทุ่งเสลี่ยม	Thung Saliam							27.1	58.8	330.2	+ 38.6
68 กงไกรลาศ	Kong Krailat							13.1	31.3	377.7	+ 76.8
73 วังทอง	Wang Thong							8.8	28.1	272.0	- 18.6
74 บางกระทุ่ม	Bang Kratum							6.3	20.3	532.2	+202.6
76 พรานกระต่าย	Phan Kratai							5.6	15.8	270.8	- 63.2
82 บางมูลนาค	Bang Mun Nak							23.6	41.5	220.2	- 83.6
87 ชนแดน	Chon Daen							8.4	33.3	344.7	+ 89.5
88 หนองไผ่	Nong Phai							17.8	55.2	308.4	+ 28.1
ภาคตะวันออกเฉียงเหนือ	NORTHEASTERN PART										
3 ท่าลี่	Tha Li							72.1	262.9	366.9	+ 9.4
4 ด่านซ้าย	Dan Sai							12.7	43.3	338.4	- 4.3
8 ท่าบ่อ	Tha Bo							11.5	36.0	200.9	-193.7
9 โพนพิสัย	Phon Phisai							15.2	108.6	358.6	- 24.2
14 กุมภวาปี	Kumphawapi							6.4	81.9	184.2	- 85.7
22 บ้านแพง	Ban Phaeng							31.6	140.3	725.1	+123.6
23 ท่าอุเทน	Tha Uthen							38.2	60.0	563.9	+166.5
24 นาแก	Na Kae						26.3	45.3	90.5	472.2	+ 61.8
25 ธาตุพนม	That Phanom							11.5	41.7	190.5	-221.4

สถานีฝน	Station	วันที่และจำนวนน้ำฝนเป็นมิลลิเมตร Date and amount of rainfall in millimeters							ฝนรวม มม. Total rainfall mm.	ฝนรวมตั้งแต่ 1 มกราคม Accumulative rainfall since 1 January	
		พฤษภาคม May				มิถุนายน June				ปริมาณ มม. Amount mm.	สูงต่ำกว่าปกติ Above or below Normal
		28	29	30	31	1	2	3			
27 กาฬสินธุ์	KALASIN							54.8	60.2	310.5	- 51.5
28 ยางตลาด	Yang Talat							59.6	62.2	213.4	-123.9
29 สหัสขันธ์	Sahatsakhan							49.0	50.3	298.4	- 20.1
30 กุฉินารายณ์	Kuchinarai							168.4	168.4	273.5	- 41.8
31 กมลาไสย	Kamalasai							24.1	28.0	174.7	-161.3
33 โพนทอง	Phon Thong							40.9	61.7	197.8	-238.3
34 ธวัชบุรี	Thawatchaburi							68.3	68.3	133.7	-261.6
35 อาจสามารถ	At Samat							33.4	78.3	252.5	- 57.5
37 จตุรพักตรพิมาน	Chaturaphak Phiman							23.7	37.7	147.6	-121.4
38 เกษตรวิสัย	Kaset Wisai							12.5	18.1	214.0	-128.2
39 สุวรรณภูมิ	Suwannaphum							74.6	122.2	359.0	- 37.2
40 มหาสารคาม	MAHA SARAKHAM							67.8	81.4	262.8	-124.5
41 เชียงยืน	Chiang Yun							36.5	36.5	133.6	-205.2
42 กันทรวิชัย	Kantharawichai							76.3	76.3	151.4	-187.5
43 โกสุมพิสัย	Kosum Phisai*						T	67.4	67.4	162.7	-199.7
45 วาปีปทุม	Wapi Pathum							21.1	70.2	307.0	+ 67.9
46 พยัคฆภูมิพิสัย	Phayakkhaphum Phisai							14.1	42.3	221.0	-145.2
48 น้ำพอง	Nam Phong							34.0	98.6	202.0	- 25.1
49 ภูเวียง	Phu Wiang							28.5	52.1	168.7	-190.5
55 หนองสองห้อง	Nong Song Hong							52.0	52.0	113.1	-242.6
60 จัตุรัส	Chatturat							15.2	17.7	256.2	- 97.0
61 บำเหน็จณรงค์	Bamnet Narong							15.2	42.8	349.2	- 34.8
66 โนนไทย	Non Thai							13.4	14.3	152.3	-165.5
74 บุรีรัมย์	BURI RAM							21.1	76.6	333.2	+ 16.2
77 ลำปลายมาศ	Lam Phai Mat							34.3	79.9	302.8	- 63.8
78 นางรอง	Nang Rong*						T	15.5	49.2	146.6	-174.0
81 ทาคูม	Tha Tum*							7.0	8.0	218.5	- 44.1
82 ศรีขรภูมิ	Sikhoraphum							36.0	36.0	150.0	-167.1
83 ปราสาท	Prasat							15.1	15.1	192.9	- 83.8
85 ศรีสะเกษ	SI SA KET							24.8	28.0	188.2	-116.6
88 ขุขันธ์	Khukhan							30.0	45.3	209.7	- 98.7
94 ยะโสธร	Yasothon							17.4	17.4	230.9	-128.0
96 มหาชนะชัย	Maha Chana Chai						9.7		35.2	205.3	-180.5
<u>ภาคกลาง</u>	<u>CENTRAL PART</u>										
6 ท่าตะโก	Tha Tako							99.5	148.0	358.0	+ 80.2
10 สว่างอารมณ์	Sawang Arom							38.4	75.4	373.4	+149.0
11 บ้านไร่	Ban Rai							26.3	37.8	245.6	- 7.0

สถานีฝน	Station	วันที่และจำนวนน้ำฝนเป็นมิลลิเมตร Date and amount of rainfall in millimeters							ปริมาณรวม มม. Total rainfall mm.	ฝนรวมตั้งแต่ 1 มกราคม Accumulative rainfall since 1 January	
		พฤษภาคม May				มิถุนายน June				ปริมาณ มม. Amount mm.	สูงเกินปกติ Above or below Normal
		28	29	30	31	1	2	3			
15 ชัยนาท	CHAI NAT							24.2	24.2	196.3	- 44.4
36 บางปลาม้า	Bang Pa Ma							20.1	20.1	214.1	- 6.9
37 สองพี่น้อง	Song Phi Nong							31.0	31.0	117.3	- 63.3
39 โพธิ์ทอง	Pho Thong							7.3	32.1	168.0	-128.8
42 ป่าโมก	Pa Mok							45.3	52.1	218.1	- 66.1
51 ผักไห่	Phak Hai							21.2	21.2	311.0	- 37.4
58 สิงห์บุรี	Thanyaburi			4.8			2.3	1.7	14.1	187.0	-169.7
62 บางบัวทอง	Bang Bua Thong						14.2		15.3	151.9	-131.6
80 ท่าม่วง	Tha Muang							7.5	7.5	155.5	- 59.1
<u>ภาคตะวันออก</u>	<u>EASTERN PART</u>										
4 องครักษ์	Ongkharak						1.5		24.0	419.8	
9 กบินทร์บุรี	Kabin Buri*						17.1		32.4	276.4	
13 ฉะเชิงเทรา	CHACHOENGSAO							37.3	60.1	303.6	+ 10.5
16 พานทอง	Phan Thong					6.7	2.3	0.9	11.4	216.8	
19 ศรีราชา	Si Racha							6.1	52.8	225.5	
21 ระยอง	RAYONG						9.7	0.7	22.2	425.8	+ 85.3
27 ตราด	TRAT							3.7	45.8	572.3	-238.1
28 เขาสมิง	Khao Saming							80.2	82.3	477.6	
29 แหลมงอบ	Laem Ngop							9.1	47.3	289.6	
<u>ภาคใต้</u>	<u>SOUTHERN PART</u>										
29 ปากพยูน	Pak Phayun							32.1	32.1	90.0	
30 เขาชัยสน	Khao Chaison							4.4	16.8	339.2	
39 โคกโพธิ์	Khok Pho							5.2	10.6	51.5	
41 ยะลา	YALA							8.1	111.7	563.7	
43 รามัน	Raman							15.9	23.0	511.3	
44 บันนังสตา	Bannang Sãtar							4.1	55.0	539.7	
45 เบตง	Betong							4.2	59.0	629.5	
47 ยี่งอ	Yi-ngo							32.7	32.7	377.4	
48 ระแงะ	Rangae							8.0	8.0		
50 สุไหงโกลก	Sungai Kolok							55.2	91.7	580.0	
54 ตะกั่วป่า	Takua Pa							1.6	99.2	649.6	
55 กะปง	Kapong					18.4			109.8	707.9	
56 ทายุเหมือง	Thai Muang							10.3	57.8	698.4	
57 ตะกั่วทุ่ง	Takua Thung							7.0	49.7	669.4	
61 กระบี่	KRABI							33.4	53.6	366.9	
62 อ่าวลึก	Ao Luk							3.0	27.7	472.6	
63 คลองท่อม	Khlong Tom							6.2	64.9	534.8	

กรมอุตุนิยมวิทยา กระทรวงคมนาคม

รายงานอากาศประจำสัปดาห์ ระหว่างวันที่ ๑๑ – ๑๗ มิถุนายน ๒๕๑๖

และ

การคาดหมายลักษณะอากาศ ระหว่างวันที่ ๑๘ – ๒๔ มิถุนายน ๒๕๑๖

ฉบับที่ ๒๔/๒๕๑๖

นาวาเอก ศ.ร.น. เจริญ เจริญรัชต์ภากย์

อธิบดีกรมอุตุนิยมวิทยา

METEOROLOGICAL DEPARTMENT
MINISTRY OF COMMUNICATIONS

BANGKOK, THAILAND

WEEKLY WEATHER REPORT

DURING THE PERIOD 11 – 17 JUNE 1973

AND

WEATHER OUTLOOK

DURING 18 – 24 JUNE 1973

No. 24/1973

ATMOSPHERIC SCIENCES
LIBRARY
MAY 25 1973
N.O.A.A.
U. S. Dept. of Commerce

Charoen Charoen-rajapark

Captain. R.T.N

Director – General

หมายเหตุ

๑. สถานีของกรมอุตุนิยมวิทยา (ที่มีเครื่องหมาย *) ทำการตรวจวัดจำนวนฝนตกเวลา ๐๗.๐๐ น.ทุก ๆ วัน โดยเจ้าหน้าที่ของกรมอุตุนิยมวิทยา ดังนั้น จำนวนฝนรายวันในรายงานเล่มนี้ หมายถึงปริมาณฝนรวมในช่วงเวลา ๒๔ ชม. ตั้งแต่เวลา ๐๗.๐๐ น.ของวันที่แจ้งไว้ในรายงานจนถึงเวลา ๐๗.๐๐ น.ของวันรุ่งขึ้น

๒. สถานีฝน (ที่ไม่มีเครื่องหมาย *) ตามอำเภอหรือจังหวัด ทำการตรวจวัดจำนวนฝนตกเวลา ๐๙.๐๐ น. ทุก ๆ วัน โดยเจ้าหน้าที่ที่อยู่ในอำเภอหรือจังหวัดที่ได้รับการแต่งตั้งจากกรมอุตุนิยมวิทยา ดังนั้น จำนวนฝนรายวัน หมายถึงปริมาณฝนรวมในช่วงเวลา ๒๔ ชม. ตั้งแต่เวลา ๐๙.๐๐ น.ของวันที่แจ้งไว้ในรายงานจนถึงเวลา ๐๙.๐๐ น.ของวันรุ่งขึ้น

๓. ข้อมูลฝนและอุณหภูมิ ที่พิมพ์ในรายงานประจำสัปดาห์เล่มนี้ เป็นผลการตรวจวัดฝนที่เจ้าหน้าที่ผู้ทำการตรวจรายงานส่งมายังกรมอุตุนิยมวิทยาทุก ๆ วัน ภายหลังการตรวจดังนี้.–

- สถานีของกรมอุตุนิยมวิทยา ส่งรายงานทางวิทยุสื่อสารและโทรเลข
- สถานีฝนตามอำเภอหรือจังหวัด ส่งรายงานทางโทรเลข

รายงานดังกล่าวนี้จะส่งมาถึงกรมอุตุนิยมวิทยาตั้งแต่เวลาประมาณ ๐๗.๐๐ น. จนถึงเวลา ๐๙.๐๐ น. ทุก ๆ วัน

๔. ข้อมูลต่าง ๆ เหล่านี้ได้ดำเนินการจัดพิมพ์จากรายงานที่ได้รับทางวิทยุสื่อสารและโทรเลข โดยยังไม่ได้ทำการตรวจสอบ เพื่อสนองความต้องการแก่ผู้ใช้อย่างรีบด่วน ดังนั้น ผู้ใช้จึงควรพิจารณาข้อมูลก่อนที่จะนำไปใช้ หากมีข้อสงสัยประการใด โปรดติดต่อสอบถามเจ้าหน้าที่แผนกสถิติฝน กองอุตุนิยมวิทยาอุทก

๕. สัญลักษณ์ต่าง ๆ มีความหมายดังต่อไปนี้.–

ช่องว่าง	แสดงว่า	ไม่มีฝนหรือยังไม่ได้รับรายงานประจำวัน
T	"	ฝนตกเล็กน้อยวัดได้ไม่ถึง ๐.๑ มม.
*	"	เป็นสถานีของกรมอุตุนิยมวิทยา

กองอุตุนิยมวิทยาอุทก กรมอุตุนิยมวิทยา
บางกะปิ กรุงเทพมหานคร

โทร. ๕๑๖๐๕๓, ๕๑๐๑๗๘

การคาดหมายลักษณะอากาศใน ๗ วันข้างหน้า
ตั้งแต่วันที่ ๑๘ – ๒๔ มิถุนายน ๒๕๑๖

ลักษณะทั่วไป

ร่องความกดอากาศต่ำได้เลื่อนขึ้นไปพาดอยู่ในประเทศจีนตอนใต้ คาดว่าลมมรสุมตะวันตกเฉียงใต้ซึ่งพัดปกคลุมประเทศไทยตอนบนจะมีกำลังค่อนข้างแรงในระยะครึ่งแรกของสัปดาห์นี้.

ภาคเหนือ ภาคตะวันออกเฉียงเหนือ ภาคกลาง ภาคตะวันออก อ่าวไทย ฝั่งตะวันออก	จะมีฝนหรือฝนฟ้าคะนองกระจายในระยะครึ่งแรกของสัปดาห์ ส่วนในระยะครึ่งหลังของสัปดาห์จะมีปริมาณลดน้อยลง
อ่าวไทย ฝั่งตะวันตก	ตลอดสัปดาห์จะมีฝนหรือฝนฟ้าคะนอง เป็นแห่ง ๆ
ภาคใต้ ฝั่งตะวันตก	ตลอดสัปดาห์จะมีฝนหรือฝนฟ้าคะนองกระจาย
กรุงเทพมหานคร	จะมีฝนหรือฝนฟ้าคะนองกระจายในระยะครึ่งแรกของสัปดาห์ ส่วนในระยะครึ่งหลังของสัปดาห์จะมีปริมาณลดน้อยลง.

กรมอุตุนิยมวิทยา
๑๘ มิ.ย.๑๖

Weather outlook for the period 18 - 24 June 1973

General Situation

The low pressure trough moves to the southern portion of China mainland. The southwest monsoon over the Upper Thailand is expected to be rather active during the first half of this week.

Northern Part: Northeastern Part: Central Part: Eastern Part: Gulf of Thailand, East Coast:	Scattered showers or thundershowers during the first half of the week while less falls during the second half.
Gulf of Thailand, West Coast:	Throughout the week, isolated showers or thundershowers.
Southern Thailand, West Coast:	Throughout the week, scattered showers or thundershowers.
Bangkok Metropolis:	Scattered showers or thundershowers during the first half of the week while less falls during the second half.

Meteorological Department
18 June 1973

สรุปลักษณะอากาศทั่วไปในรอบสัปดาห์

ตั้งแต่วันที่ ๑๑ – ๑๗ มิถุนายน ๒๕๑๖

๑. ในระหว่างสัปดาห์ ร่องความกดอากาศต่ำพาดผ่านบริเวณเหนือสุดของประเทศและลมมรสุมตะวันตกเฉียงใต้มีกำลังค่อนข้างแรงในบริเวณภาคกลางและอ่าวไทย

๒. ปรากฏว่าในตอนต้นและตอนกลางสัปดาห์ มีฝนเกือบทั่วไปในบริเวณประเทศไทยตอนบน กับมีฝนตกหนักถึงหนักมากเป็นบางแห่งโดยเฉพาะในภาคตะวันออกและอ่าวไทยฝั่งตะวันออก ส่วนในตอนปลายสัปดาห์ปริมาณฝนได้ลดลงเกือบทั่วไป สำหรับภาคใต้ในระยะครึ่งแรกของสัปดาห์มีฝนเล็กน้อยถึงปานกลางเป็นแห่ง ๆ โดยมีฝนตกหนักเป็นบางแห่งในบริเวณฝั่งตะวันออก ส่วนฝั่งตะวันตกมีฝนและฝนฟ้าคะนองทั่วไปโดยมีฝนตกหนักเป็นแห่ง ๆ แต่ในตอนปลายสัปดาห์ปริมาณฝนได้ลดลง

๓. ในระหว่างสัปดาห์ รายงานฝนสูงสุดในภาคต่าง ๆ ของประเทศไทยมีดังนี้.–

ภาคเหนือ	๙๕.๘ มม.	ที่ อ.คลองขลุง	จ.กำแพงเพชร	เมื่อวันที่	๑๑	มิ.ย.
ภาคตะวันออกเฉียงเหนือ	๙๔.๗ "	ที่ อ.กันทรารมย์	จ.ศรีสะเกษ	"	๑๓	"
ภาคกลาง	๑๘๔.๕ "	ที่ เหมืองปิล็อก	จ.กาญจนบุรี	"	๑๔	"
ภาคตะวันออก	๑๑๙.๓ "	ที่ อ.คลองใหญ่	จ.ตราด	"	๑๗	"
ภาคใต้	๗๓.๐ "	ที่ อ.ตะกั่วทุ่ง	จ.พังงา	"	๑๓	"

กรมอุตุนิยมวิทยา

๑๘ มิ.ย.๑๖

General Situation

Period 11 - 17 June 1973

1. During the week, a low pressure trough lay across the uppermost of the country, and the southwest monsoon was rather strong in the vicinity of the central part and the Gulf of Thailand.

2. In the beginning and the middle periods, almost widespread rains occurred in Upper Thailand, with isolated heavy to very heavy falls particular in the eastern part and the east coast of the Gulf of Thailand. In the weeken period the amount of rainfalls decreased in general. In the southern part, isolated light to moderate rains with isolated heavy falls were experienced in the vicinity of the east coast during the first half of the period. In the west coast widespread rainshowers and thundershowers took place with isolated heavy falls, but in the weekend period the amount of rainfalls decreased.

3. During the week the highest rainfalls in the various parts of Thailar were as follow:-

Northern Part	95.8 mm.	at Khlong Khlung,	Kamphaeng Phet	on	11	Ju
Northeastern Part	94.7 "	at Kanthararom,	Si Sa Ket	"	13	"
Central Part	184.5 "	at Pilok,	Kanchanaburi	"	14	"
Eastern Part	119.3 "	at Khlong Yai,	Trat	"	17	"
Southern Part	73.0 "	at Takua Thung,	Phang Nga	"	13	"

Meteorological Departmen
18 June 1973

ข่าวอากาศเพื่อการเกษตรประจำสัปดาห์

เมื่อวันที่ ๑๑ - ๑๗ มิถุนายน มีลักษณะอากาศซึ่งพอสรุปได้ดังต่อไปนี้:-

ในระหว่างสัปดาห์ ร่องความกดอากาศต่ำพาดผ่านบริเวณเหนือสุดของประเทศ และลมมรสุมตะวันตกเฉียงใต้มีกำลังค่อนข้างแรงในบริเวณภาคกลางและอ่าวไทย

ปรากฏว่าในตอนต้นและตอนกลางสัปดาห์ มีฝนเกือบทั่วไปในบริเวณประเทศไทยตอนบนกับมีฝนตกหนักถึงหนักมากเป็นบางแห่ง โดยเฉพาะในภาคตะวันออกและอ่าวไทยฝั่งตะวันออก ส่วนในตอนปลายสัปดาห์ปริมาณฝนได้ลดลงเกือบทั่วไป สำหรับภาคใต้ในระยะครึ่งแรกของสัปดาห์ มีฝนเล็กน้อยถึงปานกลางเป็นแห่ง ๆ โดยมีฝนตกหนักเป็นบางแห่งในบริเวณฝั่งตะวันออก ส่วนฝั่งตะวันตกมีฝนและฝนฟ้าคะนองทั่วไปโดยมีฝนตกหนักเป็นแห่ง ๆ แต่ในตอนปลายสัปดาห์ปริมาณฝนได้ลดลง

ข้อควรทราบ

ในสัปดาห์นี้ร่องความกดอากาศต่ำจะพาดอยู่ในประเทศจีนตอนใต้ อันจะเป็นเหตุให้ประเทศไทยมีปริมาณฝนลดน้อยลงเกือบทั่วไป เว้นแต่ในระยะครึ่งแรกของสัปดาห์บริเวณประเทศไทยตอนบนยังคงมีฝนหรือฝนฟ้าคะนองกระจาย ส่วนภาคใต้ตลอดสัปดาห์จะมีฝนกระจายโดยเฉพาะทางด้านฝั่งตะวันตก.

กองอากาศเกษตร กรมอุตุนิยมวิทยา

๑๘ มิถุนายน ๒๕๑๖

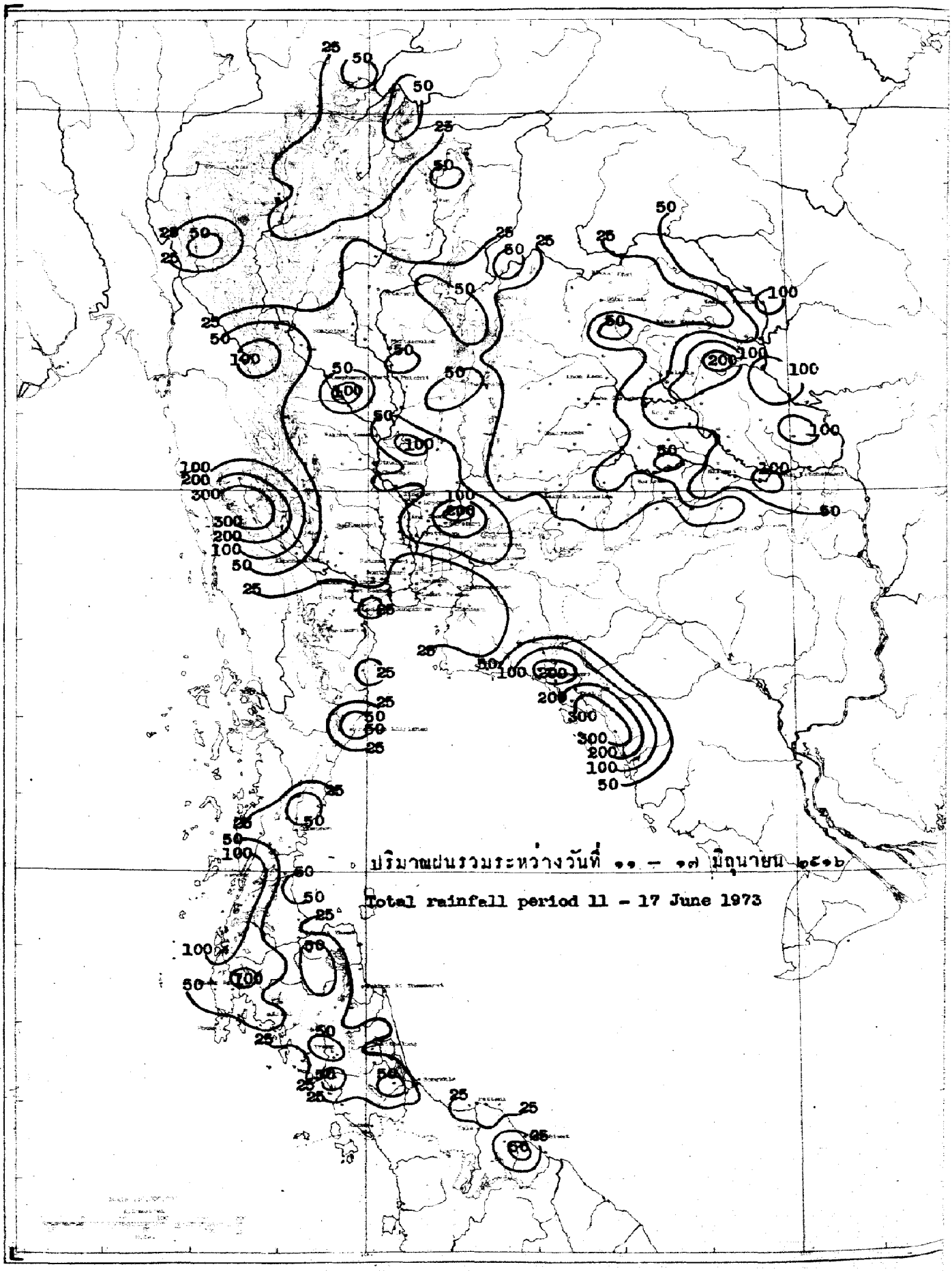
ปริมาณฝนรวมระหว่างวันที่ ๑๑ – ๑๗ มิถุนายน ๒๕๑๖
Total rainfall period 11 - 17 June 1973

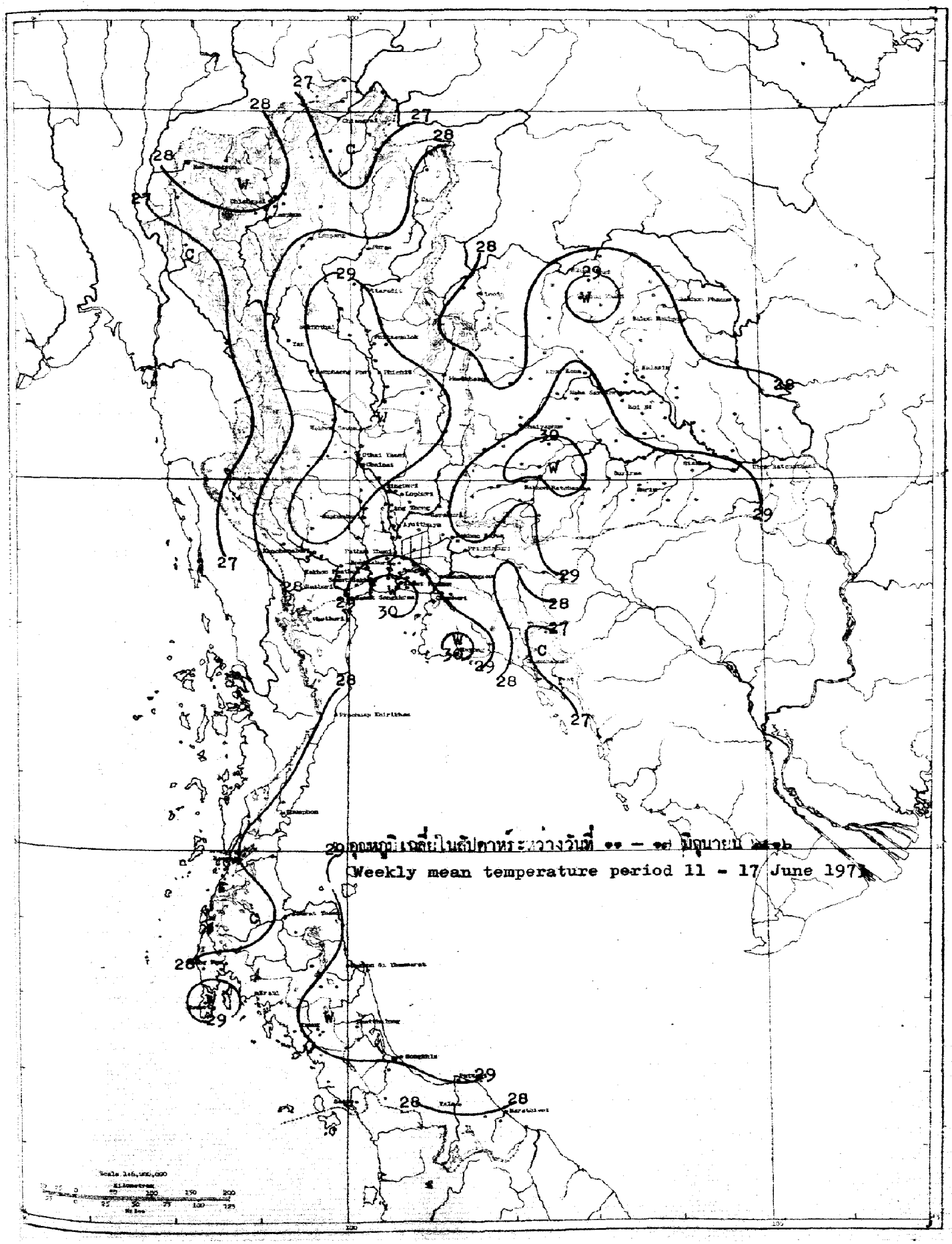

อุณหภูมิเฉลี่ยในสัปดาห์ระหว่างวันที่ ๑๑ – ๑๗ มิถุนายน ๒๔๑๖

Weekly mean temperature period 11 - 17 June 1971

สถานีฝน	Station	วันที่และจำนวนน้ำฝนเป็นมิลลิเมตร Date and amount of rainfall in millimeters							ฝนรวม มม. Total rainfall mm.	ฝนรวมตั้งแต่ 1 มกราคม Accumulative rainfall since 1 January	
		มิถุนายน June								ปริมาณ มม. Amount mm.	สูงต่ำกว่าปกติ Above or below Normal
		11	12	13	14	15	16	17			
ภาคเหนือ	**NORTHERN PART**										
1 เชียงราย	CHIANG RAI*	16.8	4.3		T	7.4	2.1		30.6	514.0	+ 23.2
2 แม่สาย	Mae Sai	8.0	T		34.0	25.0			67.0	476.5	+ 26.2
3 เชียงแสน	Chiang Saen	21.3			13.1		7.0		41.4	479.8	+104.1
4 เชียงของ	Chiang Khong	51.7	1.0			2.4			55.1	441.9	+ 44.5
5 แม่จัน	Mae Chan				3.0	19.6			22.6	406.8	-212.3
6 แม่สรวย	Mae Suai	9.9		26.8	2.2	8.6			47.5	543.5	+190.0
7 เทิง	Thoeng		16.0	35.2					51.2	556.7	+ 76.8
8 เชียงคำ	Chiang Kham		8.9						8.9	493.3	+100.8
9 เวียงป่าเป้า	Wiang Pa Pao	13.4		14.3					27.7	186.8	-109.3
10 พาน	Phan	16.2		11.5					27.7	377.6	+ 73.2
11 แม่ใจ	Mae Chai	14.7		14.2		2.4			31.2	325.1	-136.6
12 พะเยา	Phayao	26.2			1.5		1.5		29.2	384.2	+ 62.4
13 จุน	Chun			7.1					7.1	456.9	- 20.9
14 แม่ฮ่องสอน	MAE HONG SON*	6.9	7.0	3.0	1.6	2.7	1.1	10.5	22.3	451.5	+ 82.6
15 ปาย	Pai										
16 ขุนยวม	Khun Yuam				15.0				15.0	305.9	- 28.5
17 แม่ลาน้อย	Mae La Noi			14.4	10.3				24.7		
18 แม่สะเรียง	Mae Sariang*	T	5.3	T	7.3	20.7	10.6	8.0	51.9	394.5	+ 30.7
19 เชียงใหม่	CHIANG MAI*	0.6	1.5		0.3	21.5	0.9	1.3	26.1	370.5	+ 2.7
20 ฝาง	Fang										
21 แม่อาย	Mae Ai										
22 เชียงดาว	Chiang Dao										
23 แม่แตง	Mae Taeng	12.1	8.8	9.8	8.2	1.5	1.5		41.9	470.2	+145.2
24 แม่ริม	Mae Rim		6.1	5.4	2.1	7.8			21.4	384.8	+ 60.1
25 สันทราย	San Sai		0.3		T	15.3	2.6		18.2	332.5	- 5.2
26 ดอยสะเก็ด	Doi Saket				4.1	25.1	3.0		32.2	255.6	- 41.2
27 สันกำแพง	San Kamphaeng				20.1	18.3	2.0		40.4		
28 หางดง	Hang Dong	2.4	0.9		6.0	10.8	0.7		20.8	283.6	- 27.2
29 สารภี	Saraphi					10.8			10.8	167.8	
30 สันป่าตอง	San Pa Tong					17.8			17.8	347.5	+ 67.1
31 จอมทอง	Chom Thong				9.0				9.0	312.7	+ 40.4
32 ฮอด	Hot				6.5	4.9	1.2		12.6	286.6	- 39.2
33 ลำพูน	LAMPHUN	3.7			8.5	21.5			33.7	368.4	+ 78.9
34 ป่าซาง	Pa Sang	4.2			9.2	18.3			31.7	339.6	+ 58.4
35 ลี้	Li	0.7	11.5	3.1	3.6	2.7			21.6	408.5	+ 27.1
36 ลำปาง	LAMPANG*	12.2	1.9		2.3	1.8	T	0.5	18.7	309.6	- 43.1
37 งาว	Ngao										
38 แจ้ห่ม	Chae Hom	13.4		10.9	24.2				48.5	308.0	+ 17.1
39 เกาะคา	Ko Kha	8.8							8.8	326.9	- 14.0
40 สบปราบ	Sop Prap	1.4			T	1.1	1.6		4.1	389.1	+ 26.6

สถานีฝน	Station	วันที่และจำนวนน้ำฝนเป็นมิลลิเมตร Date and amount of rainfall in millimeters							ฝนรวม มม. Total rainfall mm.	ฝนรวมตั้งแต่ 1 มกราคม Accumulative rainfall since 1 January	
		มิถุนายน June								ปริมาณ มม. Amount mm.	สูงต่ำกว่าปกติ Above or below Normal
		11	12	13	14	15	16	17			
41 เถิน	Thoen				3.0	3.6	4.2		10.8	586.8	+305.4
42 แม่ทริก	Mae Phrik						8.1		8.1	447.2	+153.5
43 แพร่	PHRAE*	6.6		0.5	T	8.0	T	2.5	17.6	405.8	+ 59.8
44 สอง	Song					8.5			8.5	414.0	+ 11.0
45 สูงเม่น	Sung Men										
46 เด่นชัย	Den Chai	34.9							34.9	533.3	+105.1
47 น่าน	NAN*	7.3	8.4		T	0.4	0.7	0.6	17.4	375.5	- 51.1
48 ทุ่งช้าง	Thung Chang	6.3		5.6	0.3	11.8			24.2	246.7	-222.6
49 เชียงกลาง	Chiang Klang										
50 ท่าวังผา	Tha Wang Pha*	30.0	0.6		T	6.2	3.8	1.7	42.3	698.7	+279.4
51 ปัว	Pua	17.4				2.1	2.3		21.8	531.1	+159.6
52 สา	Sa										
53 นาน้อย	Na Noi	7.0							7.0	273.4	- 17.3
54 อุตรดิตถ์	UTTARADIT*	3.6	T	0.1	1.4	8.0	2.6	2.0	17.7	536.2	+104.2
55 ฟากท่า	Fak Tha										
56 น้ำปาด	Nam Pat	1.5		1.2	7.0	17.8	1.0		28.5	475.0	+ 82.4
57 สนามบินอุตรดิตถ์	Uttaradit Airport*	6.3		T	17.1	12.0		1.9	37.3	531.3	+ 17.3
58 ท่าปลา	Tha Pla	12.3			17.9	19.5			49.7	407.3	+ 1.1
59 ลับแล	Laplae	1.4			6.0	19.5	1.3		28.2	533.3	+121.9
60 ตาก	TAK*	4.1		5.6	7.9	7.2	10.7	19.9	54.4	380.6	+ 29.9
61 เขื่อนภูมิพล	Bhumibol Dam*										
62 บ้านตาก	Ban Tak										
63 แม่ระมาด	Mae Ramat										
64 แม่สอด	Mae Sot*		2.1	12.9	16.1	18.8	46.4	57.3	153.6	462.8	+ 83.1
65 สุโขทัย	SUKHOTHAI			25.0		20.5			45.5	399.3	+ 89.3
66 ทุ่งเสลี่ยม	Thung Saliam	1.0		4.8	2.0	29.4	5.2		42.4	509.1	+180.6
67 สวรรคโลก	Sawankhalok										
68 กงไกรลาศ	Kong Krailat	5.7	6.5	15.7	8.5	5.2	5.1		46.7	479.4	+ 97.8
69 บ้านด่านลานหอย	Ban Dan Lan Hoi										
70 พิษณุโลก	PHITSANULOK*	8.8	2.0	2.9	6.1	11.6	7.2	0.1	38.7	397.6	- 29.9
71 นครไทย	Nakhon Thai										
72 พรหมพิราม	Phrom Phiram		7.7	7.4		5.4	9.3		29.8		
73 วังทอง	Wang Thong	12.6	0.6	29.5	3.2	0.2			46.1	385.4	+ 2.0
74 บางกระทุ่ม	Bang Krathum	36.9		21.3	8.4				66.6	635.5	+215.0
75 กำแพงเพชร	KAMPHAENG PHET	7.1			9.6		6.5		23.2	447.8	+149.3
76 พรานกระต่าย	Phan Kratai	2.7		18.8					21.5	327.8	- 89.0
77 คลองขลุง	Khlong Khlung	95.8					9.8		105.6	433.0	+ 83.3
78 ขาณุวรลักษบุรี	Khanu Woralaksaburi	40.2			6.8	T	6.7		53.7	506.8	+137.8
79 พิจิตร	PHICHIT	30.0		0.5			1.3		31.8	478.7	+ 86.9
80 สามง่าม	Sam Ngam			11.5					11.5	155.0	-201.3
81 ตะพานหิน	Taphan Hin	3.6			3.7		1.0		8.3	463.7	+ 90.6

สถานีฝน	Station	วันที่และจำนวนน้ำฝนเป็นมิลลิเมตร Date and amount of rainfall in millimeters มิถุนายน June 11	12	13	14	15	16	17	ฝนรวม มม. Total rainfall mm.	ฝนรวมตั้งแต่ 1 มกราคม Accumulative rainfall since 1 January ปริมาณ มม. Amount mm.	สูงต่ำกว่าปกติ Above or below Normal
82 บางมูลนาก	Bang Mun Nak			20.7	6.2				26.9	285.1	- 69.7
83 โพทะเล	Pho Thale										
84 เพชรบูรณ์	**PHETCHABUN***	0.1	T	20.0	32.1	5.6	1.0	5.1	63.9	333.1	- 87.3
85 หล่มเก่า	Lom Kao	10.5		10.5	10.1	10.5	10.1		51.7	271.2	- 58.0
86 หล่มสัก	Lom Sak*	11.8		5.0	3.5	2.1	T		22.4	313.1	- 77.5
87 ชนแดน	Chon Daen	10.1		23.8	28.6		3.1		65.6	429.9	+104.0
88 หนองไผ่	Nong Phai	17.3		6.7					24.0	332.4	- 64.8
89 วิเชียรบุรี	Wichian Buri*	21.8	T	15.6	2.3		0.2	0.4	40.3	351.7	- 8.0
ภาคตะวันออกเฉียงเหนือ NORTHEASTERN PART											
1 เลย	**LOEI***	6.7	T	0.2	2.6	2.8	0.2	0.2	12.7	512.1	+ 52.2
2 เชียงคาน	Chiang Khan	18.3			48.7				67.0	593.0	+113.2
3 ท่าลี่	Tha Li	25.8			7.7		7.8		41.3	441.3	+145.8
4 ด่านซ้าย	Dan Sai	42.9		4.0		9.5	2.1		59.1	266.3	-129.2
5 วังสพุง	Wang Saphung	3.1							3.1	447.3	+ 7.8
6 หนองคาย	**NONG KHAI***	2.1	T	T		4.5	T	T	6.6	359.6	-259.5
7 ศรีเชียงใหม่	Si Chiang Mai	20.0			5.3				25.3	487.7	-127.3
8 ท่าบ่อ	Tha Bo	3.9			4.0		0.3		8.2	292.2	-214.0
9 โพนพิสัย	Phon Phisai	5.0			5.8				10.8	537.8	- 24.4
10 บึงกาฬ	Bung Kan	9.9	14.8	12.1	9.9	8.8	6.2		61.7	725.6	- 99.4
11 เซกา	Seka	25.7	2.3	10.9	18.4				57.3	792.2	+387.4
12 อุดรธานี	**UDON THANI***	1.7	1.4						3.1	436.3	-104.5
13 เพ็ญ	Phen										
14 กุมภวาปี	Kumphawapi	26.7	14.4	19.2	3.0				63.3	336.8	- 35.1
15 หนองหาร	Nong Han	14.0		5.5					19.5	421.2	+ 45.3
16 หนองบัวลำภู	Nong Bua Lam Phu	20.9							20.9	479.8	+182.2
17 สกลนคร	**SAKON NAKHON***	3.6	8.4	1.2		3.0	0.2		16.4	455.2	- 94.8
18 วานรนิวาส	Wanon Niwat	29.1			9.1				38.2	352.8	-231.4
19 สว่างแดนดิน	Sawang Daen Din	12.6							12.6	427.8	-160.8
20 พรรณานิคม	Phanna Nikhom	0.5	9.2	4.4		6.3			20.4	461.0	-109.8
21 นครพนม	**NAKHON PHANOM***	6.2	34.0	1.9	44.0	16.0	33.6	3.0	138.7	525.3	-241.4
22 บ้านแพง	Ban Phaeng	18.4	12.3	25.8	5.3	6.2			68.0	1018.7	+147.3
23 ท่าอุเทน	Tha Uthen	27.8	15.1	13.9	10.0	20.7			87.5	784.3	+123.9
24 นาแก	Na Kae	15.4	4.4	16.6	T	9.2	T		45.6	791.8	+257.8
25 ธาตุพนม	That Phanom	9.3	6.2	20.7	15.8	8.5			60.5	494.1	- 64.4
26 มุกดาหาร	Mukdahan*	8.2	18.2	29.2	27.8	16.9	1.5	14.2	116.0	555.7	+ 67.0
27 กาฬสินธุ์	**KALASIN**	15.5	8.3	4.4	6.9	1.3			36.4	380.9	- 65.2
28 ยางตลาด	Yang Talat	21.5	8.4	8.6	2.9				41.4	322.2	- 94.6
29 สหัสขันธ์	Sahatsakhan	5.7	18.4	24.0	1.6				49.7	437.2	+ 25.9
30 กุฉินารายณ์	Kuchinarai		74.8	65.1	90.1				230.0	576.8	+163.6
31 กมลาไสย	Kamalasai	6.7	4.6	25.2	76.3	26.8			139.6	385.3	- 36.9
32 ร้อยเอ็ด	**ROI ET***	8.6	5.3	2.6	16.3	20.6	7.2		60.6	302.1	-158.4

สถานีฝน	Station	วันที่และจำนวนน้ำฝนเป็นมิลลิเมตร Date and amount of rainfall in millimeters							ฝนรวม มม. Total rainfall mm.	ฝนรวมตั้งแต่ 1 มกราคม Accumulative rainfall since 1 January	
		มิถุนายน June								ปริมาณ มม. Amount mm.	สูงต่ำกว่าปกติ Above or below Normal
		11	12	13	14	15	16	17			
33 โพนทอง	Phon Thong	6.5	28.8		28.4	8.5			72.2	294.6	-157.9
34 ธวัชบุรี	Thawatchaburi	19.5		9.3	11.1	13.4			53.3	234.4	-242.7
35 อาจสามารถ	At Samat					48.6			48.6	363.6	- 17.5
36 เสลภูมิ	Selaphum										
37 จตุรพักตร์พิมาน	Chaturaphak Phiman	3.3	2.2	0.5	3.0	3.3			12.3	245.1	- 84.8
38 เกษตรวิสัย	Kaset Wisai	11.4			14.6				26.0	314.8	- 89.3
39 สุวรรณภูมิ	Suwannaphum	8.6		0.3	3.9	9.4			22.2	457.7	- 27.5
40 มหาสารคาม	MAHA SARAKHAM	4.3	3.6	2.1	58.8	1.8			70.6	352.2	-125.9
41 เชียงยืน	Chiang Yun	3.4	2.4	3.6					9.4	163.5	-272.9
42 กันทรวิชัย	Kantharawichai	21.2	T	T					21.2	295.9	-100.5
43 โกสุมพิสัย	Kosum Phisai*	5.5	5.0	2.8		21.2	T		34.5	280.2	-178.6
44 บรบือ	Borabu		T	T	57.3				57.3		
45 วาปีปทุม	Wapi Pathum	25.5			52.5	14.5			92.5	427.5	+ 83.0
46 พยัคฆภูมิพิสัย	Phayakkhaphum Phisai	9.1	1.6		12.5	6.5			29.7	354.5	- 83.2
47 ขอนแก่น	KHON KAEN*	8.5	2.0	1.8	T	T	T	T	12.3	132.1	-291.7
48 น้ำพอง	Nam Phong	2.7		4.7					7.4	209.4	- 95.5
49 ภูเวียง	Phu Wiang			14.8	4.1				18.9	344.5	- 84.1
50 ชุมแพ	Chum Phae				1.4				1.4	248.7	-112.6
51 มัญจาคีรี	Mancha Khiri		2.8	6.6					9.4	146.3	-235.0
52 ชนบท	Chonnabot		3.4	3.2					6.6	131.7	-265.6
53 บ้านไผ่	Ban Phai		2.9						2.9	153.0	-287.0
54 พล	Phon				13.5				13.5	200.4	-210.1
55 หนองสองห้อง	Nong Song Hong										
56 ชัยภูมิ	CHAIYAPHUM*	20.0	T	0.7			T		20.7	330.8	- 89.7
57 เกษตรสมบูรณ์	Kaset Sombun										
58 ภูเขียว	Phu Khieo								0.0	244.3	- 87.3
59 กอนสวรรค์	Khon Sawan								0.0	184.1	-219.7
60 จัตุรัส	Chatturat		T	T					T	279.2	-164.9
61 บำเหน็จณรงค์	Bamnet Narong	6.7							6.7	406.2	- 28.2
62 นครราชสีมา	NAKHON RATCHASIMA*	7.8	T	T	T	0.8	1.2	3.8	13.6	284.5	-107.5
63 บัวใหญ่	Bua Yai										
64 ทง	Khong								0.0	352.4	+ 49.3
65 ด่านขุนทด	Dan Khun Thot								0.0	284.3	- 49.0
66 โนนไทย	Non Thai						0.3		0.3	157.7	-203.7
67 โนนสูง	Non Sung				4.2				4.2	211.3	-194.3
68 พิมาย	Phimai		6.0						6.0	93.5	
69 สีคิ้ว	Sikhiu	5.3			9.6				14.9	232.8	-112.5
70 สูงเนิน	Sung Noen						3.7		3.7	314.9	- 58.6
71 ปักธงชัย	Pak Thong Chai	19.2		1.6		1.8	11.5		34.1	375.3	+ 31.9
72 โชคชัย	Chok Chai*	1.5		0.1		5.0	9.3		15.9	349.5	+ 10.3
73 กรบุรี	Khon Buri					26.2	9.5		35.7	203.6	- 92.9

สถานีฝน	Station	วันที่และจำนวนน้ำฝนเป็นมิลลิเมตร Date and amount of rainfall in millimeters							ฝนรวม มม. Total rainfall mm.	ฝนรวมตั้งแต่ 1 มกราคม Accumulative rainfall since 1 January	
		มิถุนายน June								ปริมาณ มม. Amount mm.	สูงต่ำกว่าปกติ Above or below Normal
		11	12	13	14	15	16	17			
74 **บุรีรัมย์**	**BURI RAM**			13.6					13.6	364.8	- 20.5
75 ทุ่งไชสง	Phutthaisong										
76 สตึก	Satuk	3.1		5.4	21.1	8.4			38.0	291.3	-111.0
77 ลำปลายมาศ	Lam Phai Mat			12.4	12.8	6.6			31.8	397.0	- 36.5
78 นางรอง	Nang Rong*	1.2	0.7		T	2.0	5.1		9.0	305.7	-162.4
79 **สุรินทร์**	**SURIN***	2.8	3.1	8.2		3.5	5.8		23.4	274.1	-139.4
80 รัตนบุรี	Rattanaburi			3.5	11.1	4.8			19.4	129.1	-278.7
81 ท่าตูม	Tha Tum*	32.6	0.6	6.9	18.4	8.9	T		67.4	352.2	+ 4.5
82 สีขรภูมิ	Sikhoraphum			55.0					55.0	205.0	-172.4
83 ปราสาท	Prasat		14.7			3.4	11.5		29.6	247.7	-106.3
84 สังขะ	Sangkha		8.5	5.0			8.3		21.8	128.2	-191.5
85 **ศรีสะเกษ**	**SI SA KET**	8.3	0.7	65.4		3.8			78.2	327.9	- 65.8
86 ราษีไศล	Rasi Salai	27.6		18.6		34.4			80.6	217.2	-160.2
87 กันทรารมย์	Kantharatom	16.7		94.7		14.8			126.2	401.2	+ 37.3
88 ขุขันธ์	Khukhan			15.0					15.0	265.7	- 82.7
89 ขุนหาญ	Khun Han	2.4			4.2				6.6		
90 กันทรลักษ์	Kantharalak		19.0	28.4					47.4	322.7	- 58.0
91 **อุบลราชธานี**	**UBON RATCHATHANI***	3.9	3.4	58.9	3.2	22.6		T	92.0	349.5	-128.8
92 เขมราฐ	Khemarat	14.5	2.5	6.3	17.5	19.2			60.0	384.1	- 55.3
93 อำนาจเจริญ	Amnat Charoen	12.2		12.2	10.0	29.0			63.4	208.5	-280.3
94 ยโสธร	Yasothon	32.7			32.4	13.5			78.6	341.1	-107.4
95 ตระการพืชผล	Trakan Phutphon	25.9	7.5	14.5		6.5	4.5		58.9	495.4	+ 7.9
96 มหาชนะชัย	Maha Chana Chai	12.2	4.3	7.7	12.1	2.3	2.3		40.9	364.5	-115.3
97 เขื่องใน	Khuang Nai			24.6					24.6		
98 โขงเจียม	Khong Chiam	41.3			58.4	34.2	20.1		154.0	382.2	-135.6
99 เดชอุดม	Det Udom		26.7	38.3		2.2			67.2	386.4	- 77.6
100 บุณฑริก	Buntharik										
ภาคกลาง	**CENTRAL PART**										
1 **นครสวรรค์**	**NAKHON SAWAN***	53.4	T	0.2	7.4	0.3	1.2	3.2	65.7	411.2	+ 36.5
2 บรรพตพิสัย	Banphot Phisai	23.1		2.4	3.8		11.8		41.1	229.6	- 50.1
3 ชุมแสง	Chumsaeng										
4 หนองบัว	Nong Bua			37.8					37.8	74.0	-313.5
5 ลาดยาว	Lat Yao	27.9		5.8			6.1		39.8	457.2	+169.0
6 ท่าตะโก	Tha Tako	21.5							21.5	383.7	+ 59.4
7 พยุหคีรี	Phayuha Khiri	19.0							19.0	211.8	- 72.2
8 ตากฟ้า	Takhli										
9 **อุทัยธานี**	**UTHAI THANI**	9.1					9.7		18.8	232.6	- 51.3
10 สว่างอารมณ์	Sawang Arom	8.3			10.6				18.9	392.3	+108.2
11 บ้านไร่	Ban Rai								0.0	245.6	- 63.3
12 ทัพทัน	Thap than	14.4					8.3		22.7	312.7	- 50.1
13 หนองฉาง	Nong Chang	8.6					8.4		17.0	371.2	- 22.2

สถานีฝน	Station	วันที่และจำนวนน้ำฝนเป็นมิลลิเมตร Date and amount of rainfall in millimeters							ฝนรวม มม. Total rainfall mm.	ฝนรวมตั้งแต่ 1 มกราคม Accumulative rainfall since 1 January	
		มิถุนายน June								ปริมาณ มม. Amount mm.	สูงต่ำกว่าปกติ Above or below Normal
		11	12	13	14	15	16	17			
14 หนองขาหย่าง	Nong Khayang	5.3					8.3		13.6	255.2	- 44.6
15 **ชัยนาท**	**CHAI NAT**	17.6					3.4		21.0	217.3	- 58.9
16 มโนรมย์	Manorom	10.6							10.6	220.1	-112.4
17 วัดสิงห์	Wat Sing	4.9					5.9		10.8	152.3	-215.8
18 หันคา	Hankha					1.6	2.0		3.6		
19 **สิงห์บุรี**	**SING BURI**	9.6	2.1				9.7		21.4	173.3	-136.3
20 อินทร์บุรี	In Buri										
21 บางระจัน	Bang Rachan	7.5		0.7			7.7		15.9	236.1	-115.5
22 พรหมบุรี	Phrom Buri	22.2	22.3			2.5	16.5		63.5	373.3	- 12.1
23 **ลพบุรี**	**LOP BURI***	49.8	3.1	T	T	2.0	11.1	10.1	76.1	315.0	-114.9
24 บ้านหมี่	Ban Mi	26.2							26.2	257.0	- 75.8
25 บัวชุม	Bua Chum*	29.5	T	3.5	T		T	0.4	33.4	273.6	-171.2
26 ชัยบาดาล	Chai Badan	40.7	0.7	3.0					44.4	416.1	+ 41.1
27 พัฒนานิคม	Phatthana Nikhom	39.3			11.5	1.5			52.3	122.1	-305.8
28 โคกสำโรง	Khok Samrong	55.2		9.2					64.4	239.1	- 78.5
29 ท่าวุ้ง	Tha Wung	21.7	8.0				13.1		42.8	286.2	-126.8
30 **สุพรรณบุรี**	**SUPHAN BURI***	0.9	0.4	4.8		2.6	16.3	8.9	33.9	356.9	- 2.0
31 เดิมบางนางบวช	Doembang Nangbuat				3.0				3.0	123.7	-171.1
32 สามชุก	Sam Chuk			8.4			14.8		23.2	137.6	-171.5
33 ดอนเจดีย์	Don Chedi		6.6			4.0			10.6	91.7	-151.6
34 ศรีประจันต์	Si Phrachan										
35 อู่ทอง	U Thong						17.2		17.2	127.4	-168.1
36 บางปลาม้า	Bang Pa Ma	2.1	4.4				20.9		27.4	263.8	+ 19.0
37 สองพี่น้อง	Song Phi Nong								0.0	118.3	-105.6
38 **อ่างทอง**	**ANG THONG**	4.5	3.5	22.5			35.8		66.3	391.4	- 2.2
39 โพธิ์ทอง	Pho Thong	11.3	17.1			7.1	30.9		66.4	264.0	-113.9
40 ไชโย	Chaiyo	21.4							21.4	186.2	-116.0
41 วิเศษชัยชาญ	Wiset Chai Chan	7.1	16.6	2.9		1.2	25.4		53.2	263.4	-172.7
42 ป่าโมก	Pa Mok		2.5	1.3		1.3	14.7		19.8	256.3	- 96.9
43 **สระบุรี**	**SARABURI**	37.4	4.6	23.2	2.1		39.5		106.8	369.1	- 84.0
44 พระพุทธบาท	Phra Phutthabat	70.3							70.3		
45 บ้านหมอ	Ban Mo	26.8	7.5	12.0	5.9		36.5		88.7	281.4	- 80.1
46 เสาไห้	Sao Hai	15.6	3.1	5.3	6.1				30.1	262.0	-190.5
47 แก่งคอย	Kaeng Khio	106.1	6.5	50.2	12.4	0.9	35.4		211.5	418.6	+ 56.6
48 หนองแค	Nong Khae	4.1	1.1	18.3		1.2			23.5	329.7	-125.7
49 **พระนครศรีอยุธยา**	**PHRA NAKHON SI AYUTTHAYA**	2.1	23.9	6.8	3.4				36.2	227.0	-108.0
50 ท่าเรือ	Tha Rua	15.3	9.0	32.6	5.6				62.5	333.3	-113.0
51 ผักไห่	Phak Hai	0.8	1.8	1.0					3.6	362.8	- 53.5
52 บางบาล	Bang Ban	2.3	27.3	2.4	2.2				34.2	234.1	-191.4
53 เสนา	Sena		50.7	29.1					79.8	205.2	-145.3
54 บางไทร	Bang Sai		1.2	3.5					4.7	197.8	-222.7

สถานีฝน	Station	วันที่และจำนวนน้ำฝนเป็นมิลลิเมตร Date and amount of rainfall in millimeters							ฝนรวม มม. Total rainfall mm.	ฝนรวมตั้งแต่ 1 มกราคม Accumulative rainfall since 1 January	
		มิถุนายน June								ปริมาณ มม. Amount mm.	สูงต่ำกว่าปกติ Above or below Normal
		11	12	13	14	15	16	17			
55 บางปะอิน	Bang Pa-in			7.3			12.4		19.7	234.1	-174.5
56 **ปทุมธานี**	**PATHUM THANI**		7.7						7.7	114.6	-260.0
57 หนองเสือ	Nong Sua	7.6	11.3	1.3	2.4				22.6	181.7	-255.7
58 **ธัญบุรี**	Thanyaburi		3.1						3.1	212.0	-210.5
59 **รังสิต**	Rangsit		0.4						0.4	210.3	-203.2
60 ลำลูกกา	Lam Luk Ka										
61 **นนทบุรี**	**NONTHABURI**		8.6						8.6	304.4	+ 31.2
62 บางบัวทอง	Bang Bua Thong		1.9						1.9	250.7	- 95.0
63 **ธนบุรี**	**THON BURI**		4.5				1.7	7.5	13.7		
64 **ตลิ่งชัน**	Taling Chan										
65 บางขุนเทียน	Bang Khun Thian										
66 **ราษฎร์บูรณะ**	Rat Burana										
67 **พระนคร**	**PHRA NAKHON***	T	0.4		T	T	3.0	9.5	12.9	369.3	- 60.5
68 สนามบินดอนเมือง	Don Muang Airport*		0.5			T		10.1	10.6	184.9	-219.2
69 บางเขน	Bang Khen		0.8			T	1.9	6.8	9.5	200.0	-190.9
70 มีนบุรี	Min Buri						5.6		5.6	335.0	- 72.1
71 ลาดกระบัง	Lat Krabang										
72 ศูนย์วิจัยบางนา	Bangk Na*	5.9	T			T	0.7	6.3	12.9	325.8	
73 **กาญจนบุรี**	**KANCHANABURI***	T	T		0.6	10.1	14.6	12.5	37.8	305.8	- 30.6
74 สังขละบุรี	Sangkhla Buri										
75 เหมืองปิล็อก	Pilok	34.0	8.4	96.0	184.5				322.9	738.5	
76 ทองผาภูมิ	Thong Pha Phum*	5.4		23.5	59.4	46.3	56.7	108.7	372.0	721.9	+224.9
77 ศรีสวัสดิ์	Si Sawat										
78 ไทรโยค	Sai Yok										
79 พนมทวน	Phanom Thuan										
80 ท่าม่วง	Tha Muang				2.4	9.5			11.9	194.7	- 50.9
81 **นครปฐม**	**NAKHON PATHOM**		T			2.3	4.1		6.4	181.8	-149.6
82 บางเลน	Bang Len										
83 นครชัยศรี	Nakhon Chaisi		30.5				3.8		34.3	232.3	- 45.3
84 **ราชบุรี**	**RATCHABURI**										
85 บ้านโป่ง	Ban Pong						6.3		6.3	188.7	
86 โพธาราม	Photharam					3.4	6.9		10.3	184.2	
87 ดำเนินสะดวก	Damnoen Saduak										
88 ปากท่อ	Pak Tho	3.1	5.8		1.7		6.3		16.9	304.9	
89 **สมุทรสงคราม**	**SAMUT SONGKHRAM**	0.8	30.6			1.1			32.5	298.6	- 5.1
90 บางคนที	Bang Khonthi	10.9	6.5						17.4	297.5	
91 อัมพวา	Amphawa	5.0	16.7				11.7		33.4	331.0	
92 **สมุทรสาคร**	**SAMUT SAKHON**						4.8		4.8	222.6	-175.2
93 กระทุ่มแบน	Kratum Baen										
94 **สมุทรปราการ**	**SAMUT PRAKAN**								0.0	318.0	-135.7
95 บางพลี	Bang Phli			6.3					6.3	254.9	

สถานีฝน	Station	วันที่และจำนวนน้ำฝนเป็นมิลลิเมตร Date and amount of rainfall in millimeters							ฝนรวม มม. Total rainfall mm.	ฝนรวมตั้งแต่ 1 มกราคม Accumulative rainfall since 1 January	
		มิถุนายน June								ปริมาณ มม. Amount mm.	สูงต่ำกว่าปกติ Above or below Normal
		11	12	13	14	15	16	17			
ภาคตะวันออก	**EASTERN PART**										
1 **นครนายก**	**NAKHON NAYOK**	39.7	5.6	5.2					50.5	507.1	- 99.1
2 บ้านนา	Ban Na		38.2	48.6					86.8	334.9	
3 ปากพลี	Pak Phli	15.9	16.3	5.0			3.1		40.3	390.6	
4 องครักษ์	Ongkharak	9.5	5.2	1.1					15.8	486.7	
5 **ปราจีนบุรี**	**PRACHIN BURI***	2.0	4.5	7.3	T		32.0	33.9	79.7	550.8	- 50.0
6 ประจันตคาม	Prachantakham	20.4		30.4					50.8		
7 บ้านสร้าง	Ban Sang	9.7	T	3.2			32.4		45.3	458.2	
8 ศรีมหาโพธิ	Si Maha Phot	6.5	5.0	7.2	1.6		12.0		32.3	394.4	
9 กบินทร์บุรี	Kabin Buri*	12.3	4.8	8.6		1.4	12.7		39.8	397.2	
10 สระแก้ว	Sa Kaeo		33.5	5.5					39.0	414.8	
11 วัฒนานคร	Watthana Nakhon		14.5						14.5	193.6	
12 อรัญประเทศ	Aranyaprathet *	6.4	3.0	15.1	6.1	0.6	30.6	9.7	71.5	261.5	-227.2
13 **ฉะเชิงเทรา**	**CHACHOENGSAO**		1.8						1.8	336.0	- 33.0
14 บ้านโพธิ์	Ban Pho						9.4		9.4	463.2	
15 **ชลบุรี**	**CHON BURI ***	T	0.4			0.1	14.7	7.9	23.1	320.2	- 63.0
16 เกาะทอง	Phan Thong								0.0	229.4	
17 บ้านบึง	Ban Bung								0.0	315.1	
18 เกาะสีชัง	Ko Sichang *					T	4.5	4.1	8.6	212.5	-164.2
19 ศรีราชา	Si Racha								0.0	242.3	
20 สัตหีบ	Sattahip *	T	T		T	0.1	31.2	4.3	35.6	401.7	- 79.1
21 **ระยอง**	**RAYONG**				7.3	0.6			7.9	476.2	+ 87.3
22 บ้านค่าย	Ban Khai	T			10.1	2.2			12.3	651.4	
23 แกลง	Klaeng	6.6	0.8	2.4	26.0	17.0			52.8	517.6	
24 **จันทบุรี**	**CHANTHABURI ***	33.2	4.0	0.8	66.9	24.3	45.8	42.7	217.7	747.8	-123.6
25 ท่าใหม่	Tha Mai	10.0		11.0	123.8	47.6	19.1		211.5	604.5	
26 มะขาม	Makham			24.4	86.6	28.4	46.4		185.8	365.2	
27 **ตราด**	**TRAT**	2.8		98.5	94.7	102.5	66.6		365.1	1074.1	+ 18.1
28 เขาสมิง	Khao Saming	28.3	35.3	39.5	67.3				170.4	760.0	
29 แหลมงอบ	Laem Ngop	35.6	45.1	89.8	77.4				247.9	600.3	
30 คลองใหญ่	Khlong Yai *	3.8	21.0	88.5	96.6	14.9	51.5	119.3	395.6	1108.7	- 68.6
ภาคใต้	**SOUTHERN PART**										
1 **เพชรบุรี**	**PHETCHABURI**	2.7			1.2	3.2	5.8		12.9	268.7	+ 40.7
2 บ้านแหลม	Ban Laem				1.8	3.5			5.3	222.9	
3 บ้านลาด	Ban Lat										
4 ท่ายาง	Tha Yang					4.7	11.8		16.5	221.5	
5 ชะอำ	Cha - am					4.2	6.3		10.5	150.7	
6 **ประจวบคีรีขันธ์**	**PRACHUAP KHIRI KHAN ***	16.1	2.0	12.6	13.6	26.4	8.8	0.8	80.3	296.8	- 84.4
7 หัวหิน	Hua Hin *						3.7	6.8	10.5	185.5	- 61.9
8 ปราณบุรี	Pran Buri	19.8			10.6				30.4	188.9	
9 **ชุมพร**	**CHUMPHON ***	0.1	2.6	14.9	7.5	3.8	7.4	1.8	38.1	414.7	-196.3

สถานีฝน	Station	วันที่และจำนวนน้ำฝนเป็นมิลลิเมตร Date and amount of rainfall in millimeters							ฝนรวม มม. Total rainfall mm.	ฝนรวมตั้งแต่ 1 มกราคม Accumulative rainfall since 1 January	
		มิถุนายน June								ปริมาณ มม. Amount mm.	สูงต่ำกว่าปกติ Above or below Normal
		11	12	13	14	15	16	17			
10 ท่าแซะ	Tha Sae	8.0			15.2	17.8	10.5		51.5	344.7	
11 สวี	Sawi				7.3				7.3	190.3	
12 หลังสวน	Lang Suan										
13 **สุราษฎร์ธานี**	**SURAT THANI***	1.8	3.2	7.6	0.7	T		0.7	14.0	324.1	- 80.4
14 ไชยา	Chaiya	29.3	31.3						60.6	436.9	
15 เกาะสมุย	Ko Samui*			T	0.1			T	0.1	592.2	
16 พุนพิน	Phunphin								0.0	340.5	
17 ท่าฉาง	Tha Chang	46.0							46.0	450.7	
18 กาญจนดิษฐ์	Kanchanadit										
19 บ้านนาสาร	Ban Na San				60.2				60.2	286.6	
20 **นครศรีธรรมราช**	**NAKHON SI THAMMARAT***	T	T		1.3	T		T	1.3	441.2	-189.5
21 สิชล	Sichon								0.0	269.0	
22 ท่าศาลา	Tha Sala	21.2							21.2	361.0	
23 ฉวาง	Chawang				54.0				54.0	373.5	
24 ทุ่งสง	Thung Song	1.1	3.4	9.9	11.6				26.0	265.4	
25 ร่อนพิบูลย์	Ron Phibun	15.0							15.0	328.3	
26 ปากพนัง	Pak Phanang								0.0	411.9	
27 **พัทลุง**	**PHATTHALUNG**		15.5		6.5				22.0	268.6	-335.5
28 ควนขนุน	Khuan Khanun		34.5						34.5	383.6	
29 ปากพยูน	Pak Phayun										
30 เขาชัยสน	Khao Chaison		41.4						41.4	422.8	
31 **สงขลา**	**SONGKHLA***		20.3						20.3	446.9	- 15.4
32 รัตภูมิ	Rattaphum	26.1	43.9		1.1				71.1	453.7	
33 หาดใหญ่	Hat Yai		20.8						20.8	262.8	
34 สะเดา	Sadao								0.0	840.2	
35 **ปัตตานี**	**PATTANI***		36.6						36.6	416.8	+127.7
36 หนองจิก	Nong Chik		25.5						25.5	334.5	
37 ยะหริ่ง	Yaring		25.7						25.7	286.1	
38 มายอ	Mayo		23.5						23.5	467.4	
39 โคกโพธิ์	Khok Pho		14.3						14.3		
40 ปะนาเระ	Panare		25.8						25.8	236.8	
41 **ยะลา**	**YALA**		16.4						16.4	624.5	
42 ยะหา	Yaha								0.0	281.5	
43 รามัน	Raman	7.1	23.4						30.5	585.3	
44 บันนังสตา	Bannang Satar								0.0	586.7	
45 เบตง	Betong								0.0	629.5	
46 **นราธิวาส**	**NARATHIWAT***	7.3							7.3	510.2	-152.4
47 ยี่งอ	Yi-ngo	38.6	13.9						52.5	550.2	
48 ระแงะ	Rangae			3.0					3.0		
49 ตากใบ	Tak Bai		18.4						18.4	213.2	
50 สุไหงโกลก	Sungai Kolok	2.6	7.5						10.1	684.2	

สถานีฝน	Station	วันที่และจำนวนน้ำฝนเป็นมิลลิเมตร Date and amount of rainfall in millimeters							ฝนรวม มม. Total rainfall mm.	ฝนรวมตั้งแต่ 1 มกราคม Accumulative rainfall since 1 January	
		มิถุนายน June								ปริมาณ มม. Amount mm.	สูงต่ำกว่าปกติ Above or below Normal
		11	12	13	14	15	16	17			
51 ระนอง	RANONG*	50.4	10.0	2.2	55.9	11.9	7.7	10.3	148.4	779.4	-341.8
52 กระบุรี	Kra Buri					43.2			43.2		
53 พังงา	PHANGNGA			50.0	30.0	12.5	14.0		106.5	616.5	-222.0
54 ตะกั่วป่า	Takua Pa	29.8	28.4	36.6	12.3	2.7	8.4		118.2	974.9	
55 กะปง	Kapong	6.4	10.6	42.5	21.4				80.9	922.7	
56 ท้ายเหมือง	Thai Muang	9.2		40.6	10.8	1.3	0.7		62.6	995.5	
57 ตะกั่วทุ่ง	Takua Thung			73.0	11.8	14.2			99.0	904.8	
58 ทับปุด	Thap Put			28.3	36.1				64.4	699.6	
59 ภูเก็ต	PHUKET*			5.6	2.5			5.3	13.4	702.0	+ 36.8
60 สนามบินภูเก็ต	Phuker Airport*	6.6	1.0	25.6	0.8	2.8			36.8	904.5	+ 70.7
61 กระบี่	KRABI	20.4	10.6	28.7					59.7	426.6	
62 อ่าวลึก	Ao Luk			16.8	13.5	2.3	7.5		40.1	590.6	
63 คลองท่อม	Khlong Tom			23.9	3.7	3.8			31.4	611.2	
64 ตรัง	TRANG										
65 สนามบินตรัง	Trang Airport*		56.6	7.6	6.6	3.4	T	0.9	75.1	824.2	+109.9
66 สิเกา	Sikao	7.1	4.7	0.2	9.6		1.5		23.1	609.4	
67 ย่านตาขาว	Yan Ta Khao		11.2		23.2				34.4	676.3	
68 ปะเหลียน	Palian		19.2	20.6	8.3	5.5			53.6	511.2	
69 สตูล	SATUN		4.9	16.2					21.1	248.2	-557.5
70 ทุ่งหว้า	Thung Wa			10.8					10.8	478.8	

อุณหภูมิสูงสุดและต่ำสุดประจำวันที่ ๑๑ – ๑๗ มิถุนายน ๒๕๑๖

Daily Max. and Min. Temperature 11 – 17 June 1973

สถานี	Station	อุณหภูมิสูงสุดและต่ำสุดเป็นองศา ซ. Max. and Min. Temperature in degree C.							เฉลี่ยสูงสุด ต่ำสุด Average Max. Min.	เฉลี่ยในสัปดาห์ Weekly Mean	ค่าปกติประจำเดือน Monthly Normal
		11	12	13	14	15	16	17			
ภาคเหนือ	**NORTHERN PART**										
1 เชียงราย	CHIANG RAI	31.0 23.0	30.4 22.4	32.6 23.4	30.2 24.0	29.4 23.8	29.3 23.8	30.6 23.2	30.5 23.4	27.0	27.4
2 แม่ฮ่องสอน	MAE HONG SON	.. 24.8	30.5 24.1	31.7 24.2	32.5 24.5	31.2 ..	29.6 24.0	29.5 25.0	30.8 24.4	27.6	27.6
3 เชียงใหม่	CHIANG MAI	33.0 24.6	31.9 24.3	33.1 23.8	31.6 24.6	30.3 24.1	30.6 24.0	29.2 24.4	31.4 24.1	27.8	27.9
4 น่าน	NAN	31.1 23.2	31.8 24.4	32.5 25.2	31.7 24.7	31.6 25.5	30.7 25.1	32.2 25.4	31.7 24.8	28.3	28.6
5 ท่าวังผา	Tha Wang Pha	30.8 23.7	31.0 23.5	32.8 24.9	32.5 24.7	31.3 24.9	30.2 24.1	31.9 25.2	31.5 24.4	28.0	..
6 ลำปาง	LAMPANG	33.5 22.7	31.4 23.4	33.8 24.5	30.2 24.4	30.2 24.5	31.2 24.1	29.6 24.2	31.4 23.8	27.6	28.4
7 แม่สะเรียง	Mae Sariang	32.9 23.7	30.5 23.5	31.8 23.2	29.3 23.5	29.2 23.1	29.2 22.9	28.0 22.8	30.0 23.2	26.6	27.5
8 แพร่	PHRAE	32.0 22.9	32.0 23.0	33.4 25.0	31.3 24.4	31.4 24.2	30.3 24.0	30.5 24.8	31.6 24.0	27.8	28.2
9 อุตรดิตถ์	UTTARADIT	33.6 23.5	32.6 24.2	34.3 25.3	31.0 24.4	32.7 24.9	31.3 24.0	31.1 25.8	32.4 24.6	28.5	28.9
10 สนามบินอุตรดิตถ์	Uttaradit Airport	32.8 24.2	31.2 24.2	33.0 25.6	30.8 24.6	31.4 25.0	34.0 24.4	.. ..	32.2 24.7	28.5	..
11 ตาก	TAK	33.5 24.0	31.4 24.5	33.2 26.2	30.5 25.1	31.6 25.2	29.6 24.4	29.8 24.7	31.4 24.9	28.2	28.5
12 พิษณุโลก	PHITSANULOK	34.5 26.6	31.6 23.8	34.3 25.6	33.4 24.3	33.0 25.0	30.4 24.7	31.2 25.0	32.6 25.0	28.8	29.1
13 แม่สอด	Mae Sot	30.9 25.0	30.3 24.3	31.3 24.6	30.0 23.8	31.9 23.6	31.2 23.4	28.4 23.2	30.6 24.0	27.3	27.1
14 เพชรบูรณ์	PHETCHABUN	33.3 25.7	33.2 23.6	35.9 25.1	32.3 23.7	31.1 24.0	31.3 24.7	29.5 24.6	32.4 24.5	28.5	28.2
15 หล่มสัก	Lom Sak	33.2 25.5	32.8 23.8	33.6 25.4	32.2 23.8	30.8 24.1	31.0 24.0	.. 24.6	32.3 24.5	28.4	..
16 วิเชียรบุรี	Wichian Buri	33.3 26.9	31.5 22.8	32.8 25.3	33.1 24.3	31.5 25.2	31.9 24.7	29.7 25.0	32.0 24.9	28.5	..
ภาคตะวันออกเฉียงเหนือ	**NORTHEASTERN PART**										
1 หนองคาย	NONG KHAI	31.8 22.2	31.1 23.6	33.3 24.8	32.8 25.8	32.1 25.2	31.9 24.6	32.5 26.0	32.2 24.6	28.4	28.2
2 เลย	LOEI	32.4 24.4	32.6 24.1	33.6 25.4	32.7 24.4	32.0 24.7	30.1 24.5	32.2 24.8	32.2 24.6	28.4	28.0
3 อุดรธานี	UDON THANI	33.2 22.8	32.1 24.8	34.3 25.9	33.4 26.4	32.4 26.1	33.2 25.9	33.2 26.6	33.1 25.5	29.3	28.8
4 สกลนคร	SAKON NAKHON	29.3 23.0	29.3 23.8	32.5 24.7	33.1 25.4	32.4 25.1	32.3 25.4	32.6 26.5	31.6 24.8	28.2	28.3
5 นครพนม	NAKHON PHANOM	30.1 23.1	27.4 24.3	30.3 23.9	31.0 25.2	29.5 23.6	30.8 24.4	31.0 24.9	30.0 24.2	27.1	27.8
6 มุกดาหาร	Mukdahan	30.2 26.3	29.2 22.8	31.9 22.9	30.8 24.4	31.2 23.3	31.5 24.2	31.3 25.4	30.9 24.2	27.6	28.3
7 ขอนแก่น	KHON KAEN	33.5 25.2	33.0 24.6	34.0 25.4	33.8 24.7	33.6 25.0	33.7 25.2	33.3 26.1	33.6 25.2	29.4	28.9
8 โกสุมพิสัย	Kosum Phisai	33.4 26.0	32.0 23.5	33.5 25.2	34.7 24.6	32.3 25.2	33.1 25.5	.. 25.6	33.2 25.1	29.2	..
9 ร้อยเอ็ด	ROI ET	32.4 26.2	30.0 24.0	32.9 24.5	32.5 25.5	31.4 23.3	31.4 24.8	31.7 25.5	31.8 24.8	28.3	28.8
10 ชัยภูมิ	CHAIYAPHUM	32.2 25.7	31.8 23.8	31.9 25.1	32.8 24.5	31.2 25.0	31.5 25.3	30.5 25.5	31.7 25.0	28.4	28.4
11 อุบลราชธานี	UBON RATCHATHANI	33.7 26.9	30.8 24.6	32.8 24.1	31.7 23.0	32.0 25.0	32.9 23.6	32.8 25.6	32.4 24.7	28.6	28.5
12 สุรินทร์	SURIN	34.5 24.1	32.8 25.1	33.4 24.5	32.6 25.2	32.5 24.7	32.5 24.5	32.0 24.4	32.9 24.6	28.8	28.6
13 ท่าตูม	Tha Tum	33.7 25.7	30.3 23.6	33.8 24.9	33.1 24.4	32.5 23.4	33.0 24.1	31.7 25.3	32.6 24.4	28.5	..
14 นางรอง	Nang Rong	34.5 25.5	34.4 24.3	34.5 24.7	34.6 25.7	33.4 25.6	35.0 25.1	.. 23.8	34.4 25.0	29.7	..

สถานี	Station	อุณหภูมิสูงสุดและต่ำสุดเป็นองศา ซ. Max. and Min. Temperature in degree C. 11	12	13	14	15	16	17	เฉลี่ยสูงสุด ต่ำสุด Average Max. Min.	เฉลี่ยในสัปดาห์ Weekly Mean	ค่าปกติประจำเดือน Monthly Normal
15 นครราชสีมา	NAKHON RATCHASIMA	37.1 25.6	35.0 22.4	36.3 25.3	36.1 24.5	33.1 25.0	35.3 25.0	28.1 23.6	34.4 24.5	29.5	28.7
16 โชคชัย	Chok Chai	33.0 25.9	33.0 23.5	32.8 24.7	33.5 25.2	32.5 25.5	33.4 24.1	.. 23.3	33.0 24.6	28.8	..
ภาคกลาง	**CENTRAL PART**										.
1 นครสวรรค์	NAKHON SAWAN	34.7 27.1	32.1 24.0	34.2 26.1	34.1 25.5	32.4 25.8	32.2 25.5	29.9 24.8	32.8 25.5	29.2	29.6
2 ลพบุรี	LOP BURI	34.5 24.5	31.6 24.2	33.0 24.0	33.4 24.6	30.5 25.8	31.7 24.7	27.5 23.5	31.7 24.5	28.1	28.9
3 สุพรรณบุรี	SUPHAN BURI	35.2 26.0	33.3 25.6	34.0 26.2	33.7 25.3	31.4 25.4	31.2 24.5	28.2 23.6	32.4 25.2	28.8	29.6
4 กาญจนบุรี	KANCHANABURI	35.0 25.4	35.5 26.2	35.5 25.9	34.0 25.3	30.4 25.5	30.6 24.0	27.8 24.2	32.7 25.2	29.0	29.0
5 ทองผาภูมิ	Thong Pha Phum	33.2 24.9	30.6 23.0	31.6 25.0	29.1 23.5	26.4 24.5	29.5 23.0	25.1 23.3	29.1 23.9	26.5	..
6 สนามบินดอนเมือง	Dong Muang Airport	34.0 27.2	32.6 26.5	33.0 25.5	33.3 26.6	32.7 26.7	31.8 26.5	27.8 25.0	32.2 26.3	29.3	29.2
7 พระนคร	PHRA NAKHON	34.8 27.0	33.0 25.8	33.6 26.1	33.4 27.1	31.7 26.9	32.0 26.6	29.2 25.7	32.5 26.5	29.5	29.0
8 ศูนย์วิจัย ฯ บางนา	Bang Na	34.1 27.0	33.2 26.2	33.4 25.2	33.4 26.7	32.0 27.0	32.3 27.6	28.7 25.5	32.4 26.5	29.5	..
ภาคตะวันออก	**EASTERN PART**										
1 ปราจีนบุรี	PRACHIN BURI	33.5 26.5	32.1 24.0	32.8 24.7	33.7 25.3	32.2 26.0	33.2 26.0	25.5 23.8	31.9 25.2	28.6	28.7
2 กบินทร์บุรี	Kabin Buri	33.2 26.3	31.5 23.6	32.0 24.1	32.8 24.5	32.0 25.2	32.1 25.6	.. 22.8	32.3 24.6	28.5	..
3 อรัญประเทศ	Aranyaprathet	34.3 25.7	33.0 25.7	34.0 24.2	34.7 25.7	34.0 25.2	32.0 25.3	30.0 23.5	31.9 25.0	28.5	28.6
4 ชลบุรี	CHON BURI	33.5 26.5	33.0 27.2	33.3 25.5	32.5 27.3	31.5 28.0	32.0 26.8	28.0 23.0	32.0 26.3	29.2	29.0
5 เกาะสีชัง	Ko Si Chang	33.0 27.5	32.2 28.6	33.2 28.6	32.0 28.7	31.1 28.5	31.7 27.4	28.7 25.1	31.7 27.8	29.8	29.4
6 สัตหีบ	Sattahip	33.4 25.8	32.5 25.3	33.0 26.8	32.3 27.2	31.2 26.5	31.7 28.2	30.2 23.1	32.0 26.1	29.1	29.6
7 ระยอง	RAYONG	33.2 26.0	32.8 27.8	32.6 27.8	31.8 29.3	30.8 25.9	.. 27.8	.. ..	32.2 27.4	29.8	..
8 จันทบุรี	CHANTHABURI	29.6 24.6	28.7 22.8	31.1 24.5	30.8 24.6	30.0 23.2	29.5 25.0	27.7 21.5	29.6 23.7	26.7	27.7
9 กลองใหญ่	Khlong Yai	32.3 24.5	30.2 23.5	28.4 23.4	29.3 23.1	27.5 22.7	32.8 25.3	27.2 24.0	29.5 23.8	26.7	27.2
ภาคใต้	**SOUTHERN PART**										
1 หัวหิน	Hua Hin	33.2 26.0	35.3 25.5	.. ..	.. ..	.. ..	30.4 ..	28.5 24.5	31.9 25.5	28.6	29.0
2 ประจวบคีรีขันธ์	PRACHUAP KHIRI KHAN	32.6 25.1	31.7 24.4	31.6 25.7	30.9 25.3	27.9 24.0	28.6 24.1	32.2 25.1	30.8 24.8	27.8	28.5
3 ชุมพร	CHUMPHON	34.8 24.0	31.4 23.7	32.9 23.9	30.9 25.0	31.0 25.2	30.2 25.2	32.0 24.6	31.9 24.5	28.2	27.6
4 สุราษฎร์ธานี	SURAT THANI	33.8 24.3	31.2 23.2	30.6 24.4	31.2 23.6	31.0 25.9	30.7 25.0	32.6 27.8	31.6 24.9	28.3	28.1
5 เกาะสมุย	Ko Samui	32.5 23.4	31.3 26.9	30.5 27.2	31.5 26.6	29.8 28.6	32.0 28.1	32.1 27.8	31.4 26.9	29.2	..
6 นครศรีธรรมราช	NAKHON SI THAMMARAT	34.3 23.7	31.5 23.5	33.4 23.6	30.3 24.5	31.0 27.0	28.5 27.5	32.6 27.5	31.7 25.3	28.5	28.4
7 สงขลา	SONGKHLA	34.4 23.1	31.7 25.0	33.2 23.5	33.8 25.0	33.3 25.2	35.3 25.2	33.7 25.2	33.6 24.6	29.1	28.5
8 ปัตตานี	PATTANI	34.3 22.0	33.9 24.1	33.8 22.8	33.9 23.5	33.8 24.0	33.8 24.3	32.8 24.5	33.8 23.6	28.7	28.2
9 นราธิวาส	NARATHIWAT	33.7 24.1	31.0 21.4	32.8 23.1	34.0 22.7	34.4 25.0	33.5 24.0	32.6 25.3	33.1 23.7	28.4	27.7
10 ระนอง	RANONG	33.0 23.2	30.9 24.0	31.0 22.4	29.7 24.2	31.4 24.8	31.1 23.6	31.2 25.2	31.2 23.9	27.6	26.7
11 ภูเก็ต	PHUKET	32.5 23.8	32.0 23.9	31.5 26.1	31.3 24.8	31.0 27.6	32.5 27.0	32.5 27.0	31.9 25.7	28.8	27.8
12 สนามบินภูเก็ต	Phuket Airport	31.5 24.0	31.4 24.0	31.0 26.2	31.0 24.2	30.0 27.1	31.7 28.1	31.2 27.0	31.1 25.8	28.5	27.7
13 สนามบินตรัง	Trang Airport	33.6 24.6	31.8 24.9	31.6 23.9	30.5 24.9	31.8 24.0	33.4 25.8	32.8 25.5	32.2 24.8	28.5	27.6

แก้ไขเพิ่มเติมรายงานจำนวนน้ำฝนเนื่องจากได้รับรายงานภายหลัง สำหรับรายงานอากาศประจำสัปดาห์ ฉบับที่ ๒๓/๒๕๑๖

Correcttons for late rainfall data reports in weekly weather report No. 23/1973

	สถานีฝน	Station	วันที่และจำนวนน้ำฝนเป็นมิลลิเมตร Date and amount of rainfall in millimeters							ฝนรวม มม. Total rainfall mm.	ฝนรวมตั้งแต่ 1 มกราคม Accumulative rainfall since 1 January	
			มิถุนายน June								ปริมาณ มม. Amount mm.	สูงต่ำกว่าปกติ Above or below Normal
			4	5	6	7	8	9	10			
	ภาคเหนือ	NORTHERN PART										
2	แม่สาย	Mae Sai							8.0	131.0	409.5	+ 28.4
3	เชียงแสน	Chiang Saen							1.0	95.7	438.4	+116.2
5	แม่จัน	Mae Chan							6.2	229.2	384.2	-146.4
6	แม่สรวย	Mae Suai							21.0	129.5	496.0	+182.5
13	จุน	Chun						4.9		69.6	449.8	+ 13.0
15	ปาย	Pai					65.0			175.0		
23	แม่แตง	Mae Taeng							4.9	59.7	428.3	+128.5
24	แม่ริม	Mae Rim							10.0	127.8	363.4	+ 67.6
26	ดอยสะเก็ด	Doi Saket							0.8	52.7	223.4	- 46.1
28	หางดง	Hang Dong							1.5	95.3	262.8	- 21.2
31	จอมทอง	Chom Thong							26.6	65.1	303.7	+ 49.6
32	ฮอด	Hot							0.9	88.5	274.0	- 29.8
35	ลี้	Li							1.4	30.8	386.9	+ 25.4
38	แจ้ห่ม	Chae Hom						18.3		68.9	259.5	+ 1.5
40	สบปราบ	Sop Prap							68.0	146.1	385.0	+ 36.2
41	เถิน	Thoen							30.2	69.5	576.0	+310.8
42	แม่พริก	Mae Phrik							12.0	92.4	439.1	+159.0
46	เด่นชัย	Den Chai						27.6	25.3	91.4	498.4	+114.8
48	ทุ่งช้าง	Thung Chang							6.0	86.8	222.5	-200.3
49	เชียงกลาง	Chiang Klang							26.3	166.6	415.3	
51	ปัว	Pua							6.5	113.2	509.3	+177.5
53	นาน้อย	Na Noi					25.7	24.2		53.1	266.4	- 9.6
59	ลับแล	Laplae							34.2	90.4	505.1	+126.4
62	บ้านตาก	Ban Tak							45.6	92.4	174.9	- 93.4
63	แม่ระมาด	Mae Ramat					22.1	3.4	2.8	141.3	271.2	- 40.2
65	สุโขทัย	SUKHOTHAI							44.1	74.5	353.8	+ 80.3
66	ทุ่งเสลี่ยม	Thung Saliam							24.8	136.5	466.7	+151.7
79	พิจิตร	PHICHIT							3.0	65.1	446.9	+ 92.8
81	ตะพานหิน	Taphan Hin							0.5	66.8	455.4	+105.8
82	บางมูลนาก	Bang Mun Nak							0.2	38.0	258.2	- 71.3
	ภาคตะวันออกเฉียงเหนือ	NORTHEASTERN PART										
2	เชียงคาน	Chiang Khan							0.8	214.6	526.0	+ 85.7
5	วังสพุง	Wang Saphung							32.5	64.0	444.2	+ 22.4
7	ศรีเชียงใหม่	Si Chiang Mai							31.1	121.3	462.4	- 73.9

สถานีฝน	Station	วันที่และจำนวนน้ำฝนเป็นมิลลิเมตร Date and amount of rainfall in millimeters							ฝนรวม มม. Total rainfall mm.	ฝนรวมตั้งแต่ 1 มกราคม Accumulative rainfall since 1 January	
		มิถุนายน June								ปริมาณ มม. Amount mm.	สูงต่ำกว่าปกติ Above or below Normal
		4	5	6	7	8	9	10			
8 ท่าบ่อ	Tha Bo							24.7	83.1	284.0	-175.8
9 โพนพิสัย	Phon Phisai							38.4	168.4	527.0	+ 37.5
0 บึงกาฬ	Bung Kan							13.4	188.5	663.9	- 15.3
1 เซกา	Seka							14.1	203.5	734.9	+377.6
3 เพ็ญ	Phen							21.1	103.9	354.5	- 18.9
4 กุมภวาปี	Kumphawapi							42.2	89.3	273.5	- 56.4
5 หนองหาร	Nong Han							34.6	110.0	401.7	+ 63.5
6 หนองบัวลำภู	Nong Bua Lam Phu							56.4	113.5	458.9	+178.5
9 สว่างแดนดิน	Sawang Daen din							19.0	112.8	415.2	-112.2
2 บานแพง	Ban Phaeng							39.0	225.6	950.7	+195.8
5 ธาตุพนม	That Phanom							95.4	243.1	433.6	- 62.2
3 โพนทอง	Phon Thong						17.5	22.3	114.6	222.4	-176.9
8 เกษตรวิสัย	Kaset Wisai						42.5		74.8	288.8	- 96.1
9 ภูเวียง	Phu Wiang							0.9	156.9	325.6	- 75.4
4 บุรีรัมย์	BURI RAM							15.9	18.0	351.2	- 0.1
8 นางรอง	Nang Rong*							1.1	18.8	165.4	-180.0
5 ศรีสะเกษ	SI SA KET							12.4	61.5	249.7	-104.7
8 โขงเจียม	Khong Chiam						24.4		76.9	228.2	-238.2
9 เดชอุดม	Det Udom							8.4	51.0	319.2	- 95.9
ภาคกลาง	CENTRAL PART										
8 หนองแค	Nong Khae				0.8				7.0	306.2	- 94.8
9 พระนครศรีอยุธยา	PHRA NAKHON SI AYUTTHAYA							3.0	15.1	190.8	-116.5
3 เสนา	Sena						8.8		33.8	125.4	-193.4
4 บางไทร	Bang Sai						9.3		90.5	193.1	-186.6
2 บางบัวทอง	Bang Bua Thong						1.4		96.9	248.8	- 67.4
9 สมุทรสงคราม	SAMUT SONGKHRAM						14.5		79.9	266.1	- 3.8
0 บางคนที	Bang Khonthi						33.5		65.5	280.1	
ภาคตะวันออก	EASTERN PART										
3 ปากพลี	Pak Phli							3.7	35.8	350.3	
6 ประจันตคาม	Prachantakham							12.0	12.0		
7 บานสร้าง	Ban Sang							1.8	56.9	412.9	
0 สระแก้ว	Sa Kaeo							1.5	28.3	375.8	
1 วัฒนานคร	Watthana Nakhon							12.7	27.7	179.1	
3 จะเชิงเทรา	CHACHOENGSAO							2.2	30.6	334.2	+ 3.9
4 บานโพธิ์	Ban Pho							9.9	64.9	453.8	
2 บานค่ายา	Ban Khai							23.2	133.5	639.1	
3 แกลง	Klaeng							7.5	69.9	464.8	

สถานีฝน	Station	วันที่และจำนวนน้ำฝนเป็นมิลลิเมตร Date and amount of rainfall in millimeters							ฝนรวม มม. Total rainfall mm.	ฝนรวมตั้งแต่ 1 มกราคม Accumulative rainfall since 1 January	
		มิถุนายน June								ปริมาณ มม. Amount mm.	สูงกว่าหรือต่ำกว่าปกติ Above or below Normal
		4	5	6	7	8	9	10			
27 ตราด	TRAT							8.8	136.7	709.0	-239.7
28 เขาสมิง	Khao Saming							19.2	112.0	589.6	
ภาคใต้	SOUTHERN PART										
16 พุนพิน	Phunphin							7.4	45.9	340.5	
21 สิชล	Sichon							23.0	38.3	269.0	
24 ทุ่งสง	Thung Song							19.3	49.5	239.4	
32 รัตภูมิ	Rattaphum							13.5	20.1	382.6	
34 สะเดา	Sadao							30.0	37.0	840.2	
37 ยะหริ่ง	Yaring							7.2	75.3	260.4	
38 มายอ	Mayo							12.1	98.1	443.9	
40 ปานาเระ	Panare							19.7	111.4	211.0	
42 ยะหา	Yaha							30.0	30.0		
43 รามัน	Raman							12.8	43.5	554.8	
44 บันนังสตาร์	Bannang Satar							4.5	47.0	586.7	
66 สิเกา	Sikao					70.9			110.7	586.3	
69 สตูล	SATUN							1.5	1.5		

/573.

U. S. D

กรมอุตุนิยมวิทยา กระทรวงคมนาคม

รายงานอากาศประจำสัปดาห์ ระหว่างวันที่ ๑๘–๒๔ มิถุนายน ๒๕๑๖

และ

การคาดหมายลักษณะอากาศ ระหว่างวันที่ ๒๕ มิถุนายน – ๑ กรกฎาคม ๒๕๑๖

ฉบับที่ ๒๕/๒๕๑๖

นาวาเอก ดร. เจริญ เจริญรัชต์ภากย์

อธิบดีกรมอุตุนิยมวิทยา

METEOROLOGICAL DEPARTMENT

MINISTRY OF COMMUNICATIONS

BANGKOK, THAILAND

WEEKLY WEATHER REPORT

DURING THE PERIOD 18 – 24 JUNE 1973

AND

WEATHER OUTLOOK

DURING 25 JUNE – 1 JULY 1973

No. 25/1973

Charoen Charoen-rajapark

Captain R.T.N.

Director – General

หมายเหตุ

๑. สถานีของกรมอุตุนิยมวิทยา (ที่มีเครื่องหมาย *) ทำการตรวจวัดจำนวนฝนตกเวลา ๐๗.๐๐ น.ทุก ๆ วัน โดยเจ้าหน้าที่ของกรมอุตุนิยมวิทยา ดังนั้น จำนวนฝนรายวันในรายงานเล่มนี้ หมายถึงปริมาณฝนรวมในช่วงเวลา ๒๔ ชม. ตั้งแต่เวลา ๐๗.๐๐ น.ของวันที่แจ้งไว้ในรายงานจนถึงเวลา ๐๗.๐๐ น.ของวันรุ่งขึ้น

๒. สถานีฝน (ที่ไม่มีเครื่องหมาย *) ตามอำเภอหรือจังหวัด ทำการตรวจวัดจำนวนฝนตกเวลา ๐๙.๐๐ น. ทุก ๆ วัน โดยเจ้าหน้าที่ที่อยู่ในอำเภอหรือจังหวัดที่ได้รับการแต่งตั้งจากกรมอุตุนิยมวิทยา ดังนั้น จำนวนฝนรายวัน หมายถึงปริมาณฝนรวมในช่วงเวลา ๒๔ ชม. ตั้งแต่เวลา ๐๙.๐๐ น.ของวันที่แจ้งไว้ในรายงานจนถึงเวลา ๐๙.๐๐ น.ของวันรุ่งขึ้น

๓. ข้อมูลฝนและอุณหภูมิ ที่ปรากฏในรายงานประจำสัปดาห์เล่มนี้ เป็นผลการตรวจวัดฝนที่เจ้าหน้าที่ผู้ทำการตรวจรายงานส่งมายังกรมอุตุนิยมวิทยาทุก ๆ วัน ภายหลังการตรวจดังนี้.—

- สถานีของกรมอุตุนิยมวิทยา ส่งรายงานทางวิทยุสื่อสารและโทรเลข
- สถานีฝนตามอำเภอหรือจังหวัด ส่งรายงานทางโทรเลข

รายงานดังกล่าวนี้จะส่งมาถึงกรมอุตุนิยมวิทยาตั้งแต่เวลาประมาณ ๐๗.๐๐ น. จนถึงเวลา ๑๙.๐๐ น. ทุก ๆ วัน

๔. ข้อมูลต่าง ๆ เหล่านี้ได้ดำเนินการจัดพิมพ์จากรายงานที่ได้รับทางวิทยุสื่อสารและโทรเลข โดยยังไม่ได้ทำการตรวจสอบ เพื่อสนองความต้องการแก่ผู้ใช้อย่างรีบด่วน ดังนั้น ผู้ใช้จึงควรพิจารณาข้อมูลก่อนที่จะนำไปใช้ หากมีข้อสงสัยประการใด โปรดติดต่อสอบถามเจ้าหน้าที่แผนกสถิติฝน กองอุตุนิยมวิทยาอุทก

๕. สัญลักษณ์ต่าง ๆ มีความหมายดังต่อไปนี้.—

ช่องว่าง	แสดงว่า	ไม่มีฝนหรือยังไม่ได้รับรายงานประจำวัน
T	"	ฝนตกเล็กน้อยวัดได้ไม่ถึง ๐.๑ มม.
*	"	เป็นสถานีของกรมอุตุนิยมวิทยา

กองอุตุนิยมวิทยาอุทก กรมอุตุนิยมวิทยา
บางกะปิ กรุงเทพมหานคร

โทร. ๙๑๖๐๕๓, ๙๐๐๑๗๘

การคาดหมายลักษณะอากาศใน ๗ วันข้างหน้า
ตั้งแต่วันที่ ๒๕ มิถุนายน – ๑ กรกฎาคม ๒๕๑๖

ลักษณะทั่วไป

ร่องความกดอากาศต่ำจะยังคงพาดผ่านอยู่ในประเทศจีนตอนใต้ ตลอดระยะสัปดาห์นี้

ภาคเหนือ ภาคตะวันออกเฉียงเหนือ ภาคกลาง ภาคตะวันออก อ่าวไทย ฝั่งตะวันออก	ตลอดสัปดาห์จะมีฝนหรือฝนฟ้าคะนองกระจาย
อ่าวไทย ฝั่งตะวันตก	ตลอดสัปดาห์จะมีฝนหรือฝนฟ้าคะนองเป็นแห่ง ๆ
ภาคใต้ ฝั่งตะวันตก	ตลอดสัปดาห์จะมีฝนหรือฝนฟ้าคะนองกระจาย
กรุงเทพมหานคร	ตลอดสัปดาห์จะมีฝนหรือฝนฟ้าคะนองกระจาย

กรมอุตุนิยมวิทยา
๒๕ มิ.ย. ๑๖

Weather outlook for the period 25 June - 1 July 1973

General Situation

The trough of low pressure will continue to extend across the southern portion of China mainland during this week.

Northern Part: Northeastern Part: Central Part: Eastern Part: Gulf of Thailand, East Coast:	Throughout the week, scattered showers or thundershowers.
Gulf of Thailand, West Coast:	Throughout the week, isolated showers or thundershowers.
Southern Thailand, West Coast:	Throughout the week, scattered showers or thundershowers.
Bangkok Metropolis:	Throughout the week, scattered showers or thundershowers.

Meteorological Department
25 June 1973

สรุปลักษณะอากาศทั่วไปในรอบสัปดาห์
ตั้งแต่วันที่ ๑๘ – ๒๔ มิถุนายน ๒๕๑๖

๑. ในระหว่างสัปดาห์ ร่องความกดอากาศต่ำพาดผ่านประเทศจีนตอนใต้ และลมมรสุมตะวันตกเฉียงใต้ในบริเวณอ่าวไทยเริ่มอ่อนกำลังลงตั้งแต่ตอนต้นสัปดาห์

๒. ในบริเวณประเทศไทยตอนบน ปรากฏว่าตอนต้นสัปดาห์ยังคงมีฝนเกือบทั่วไป กับมีฝนตกหนักเป็นบางแห่งโดยเฉพาะในบริเวณอ่าวไทยฝั่งตะวันออก ส่วนตอนกลางและตอนปลายสัปดาห์ปริมาณฝนได้ลดน้อยลงโดยมีฝนเล็กน้อยถึงปานกลางเป็นแห่ง ๆ กับมีฝนตกหนักถึงหนักมากเป็นบางแห่งในภาคตะวันออกและอ่าวไทยฝั่งตะวันออก เว้นแต่ในช่วงสุดสัปดาห์มีฝนตกหนาแน่นขึ้นในบริเวณภาคกลาง สำหรับภาคใต้ตลอดสัปดาห์บริเวณฝั่งตะวันออกมีฝนเล็กน้อยถึงปานกลางเป็นแห่ง ๆ โดยมีฝนตกหนักเป็นบางแห่ง ส่วนบริเวณฝั่งตะวันตกมีฝนและฝนฟ้าคะนองเกือบทั่วไป โดยมีฝนตกหนักถึงหนักมากเป็นแห่ง ๆ

๓. ในระหว่างสัปดาห์ รายงานฝนสูงสุดในภาคต่าง ๆ ของประเทศไทยมีดังนี้.–

ภาคเหนือ	๕๘.๐ มม.	ที่ อ.ปาย	จ.แม่ฮ่องสอน	เมื่อวันที่ ๑๘ มิ.ย.
ภาคตะวันออกเฉียงเหนือ	๗๖.๐ "	ที่ อ.รัตนบุรี	จ.สุรินทร์	" ๑๘ "
ภาคกลาง	๙๙.๐ "	ที่ เหนือเขื่อนป่าสัก	จ.กาญจนบุรี	" ๑๘ "
ภาคตะวันออก	๒๒๕.๑ "	ที่ อ.คลองใหญ่	จ.ตราด	" ๒๒ "
ภาคใต้	๑๗๕.๑ "	ที่ อ.ย่านตาขาว	จ.ตรัง	" ๒๓ "

กรมอุตุนิยมวิทยา
๒๕ มิ.ย.๑๖

General Situation
Period 18 - 24 June 1973

1. During the week, the low pressure trough lay across Southern China. The southwest monsoon in the vicinity of the Gulf of Thailand began to decrease its strength from the beginning period.

2. In Upper Thailand, almost widespread rains occurred in the beginning period, with isolated heavy falls especially in the east coast of the Gulf of Thailand. In the middle and the weekend periods, the amount of rainfall decreased, while isolated light to moderate rains were experienced with isolated heavy to very heavy falls in the eastern part and the east coast of the Gulf of Thailand. However copious rains occurred in the central part during the weekend period. Throughout the week in the southern part, isolated light to moderate rains were reported with isolated heavy falls in the east coast, and almost widespread rainshowers and thundershowers took place with isolated heavy to very heavy falls in the west coast.

3. During the week the highest rainfalls in the various parts of Thailand were as follow:-

Northern Part	58.0 mm.	at Pai,	Mae Hong Son	on 18 June
Northeastern Part	76.0 "	at Rattanaburi,	Surin	" 18 "
Central Part	99.0 "	at Pilok,	Kanchanaburi	" 18 "
Eastern Part	225.1 "	at Khlong Yai,	Trat	" 22 "
Southern Part	175.1 "	at Yan Ta Khao,	Trang	" 23 "

Meteorological Department
25 June 1973

ข่าวอากาศเพื่อการเกษตรประจำสัปดาห์

เมื่อวันที่ ๑๘ - ๒๔ มิถุนายน มีลักษณะอากาศซึ่งพอสรุปได้ดังต่อไปนี้:-

ในระหว่างสัปดาห์ ร่องความกดอากาศต่ำพาดผ่านประเทศจีนตอนใต้ และลมมรสุมตะวันตกเฉียงใต้ในบริเวณอ่าวไทยเริ่มอ่อนกำลังลงตั้งแต่ตอนต้นสัปดาห์

ในบริเวณประเทศไทยตอนบน ปรากฏว่าตอนต้นสัปดาห์ยังคงมีฝนเกือบทั่วไป กับมีฝนตกหนักเป็นบางแห่งโดยเฉพาะในบริเวณอ่าวไทยฝั่งตะวันออก ส่วนตอนกลางและตอนปลายสัปดาห์ปริมาณฝนได้ตกน้อยลงโดยมีฝนเล็กน้อยถึงปานกลางเป็นแห่ง ๆ กับมีฝนตกหนักถึงหนักมากเป็นบางแห่งในภาคตะวันออกและอ่าวไทยฝั่งตะวันออก เว้นแต่ในช่วงสุดสัปดาห์มีฝนตกหนาแน่นขึ้นในบริเวณภาคกลาง สำหรับภาคใต้ตลอดสัปดาห์ บริเวณฝั่งตะวันออกมีฝนเล็กน้อยถึงปานกลางเป็นแห่ง ๆ โดยมีฝนตกหนักเป็นบางแห่ง ส่วนบริเวณฝั่งตะวันตกมีฝนและฝนฟ้าคะนองเกือบทั่วไปโดยมีฝนตกหนักถึงหนักมากเป็นแห่ง ๆ.

<u>ข้อควรทราบ</u>

ในสัปดาห์นี้บริเวณประเทศไทยตอนบนยังคงมีฝนหรือฝนฟ้าคะนองกระจาย แต่ปริมาณไม่สู้มากนัก และขณะนี้เป็นระยะเก็บเกี่ยวข้าวของฤดูการทำนาครั้งที่สอง ชาวนาควรระมัดระวังการตากผลิตผลซึ่งอาจได้รับความเสียหายจากฝนที่ตกลงมาในระยะนี้ไว้ด้วย.

กองอากาศเกษตร กรมอุตุนิยมวิทยา

๒๕ มิถุนายน ๒๕๑๖

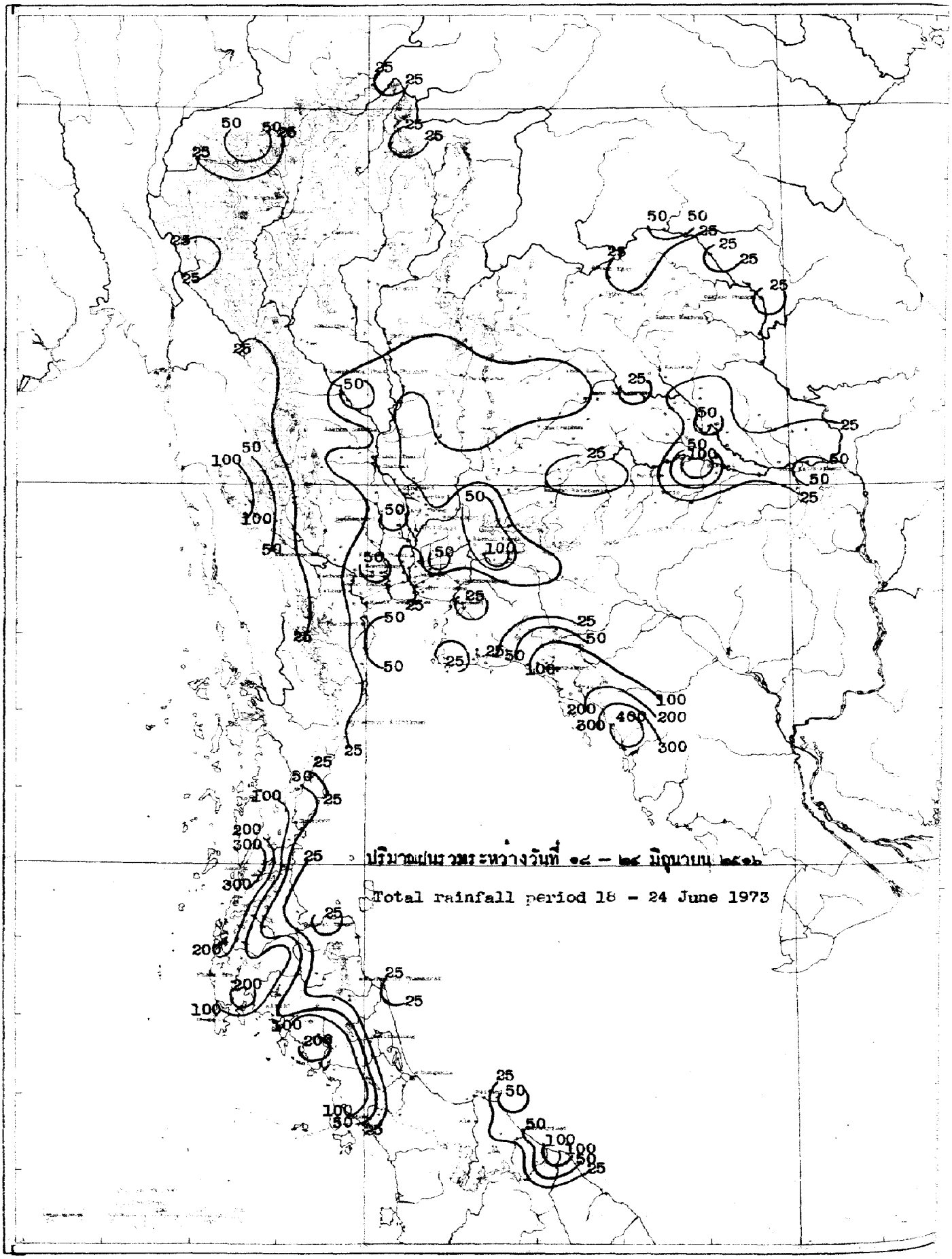
ปริมาณฝนรวมระหว่างวันที่ ๑๘ – ๒๔ มิถุนายน ๒๕๑๖
Total rainfall period 18 - 24 June 1973

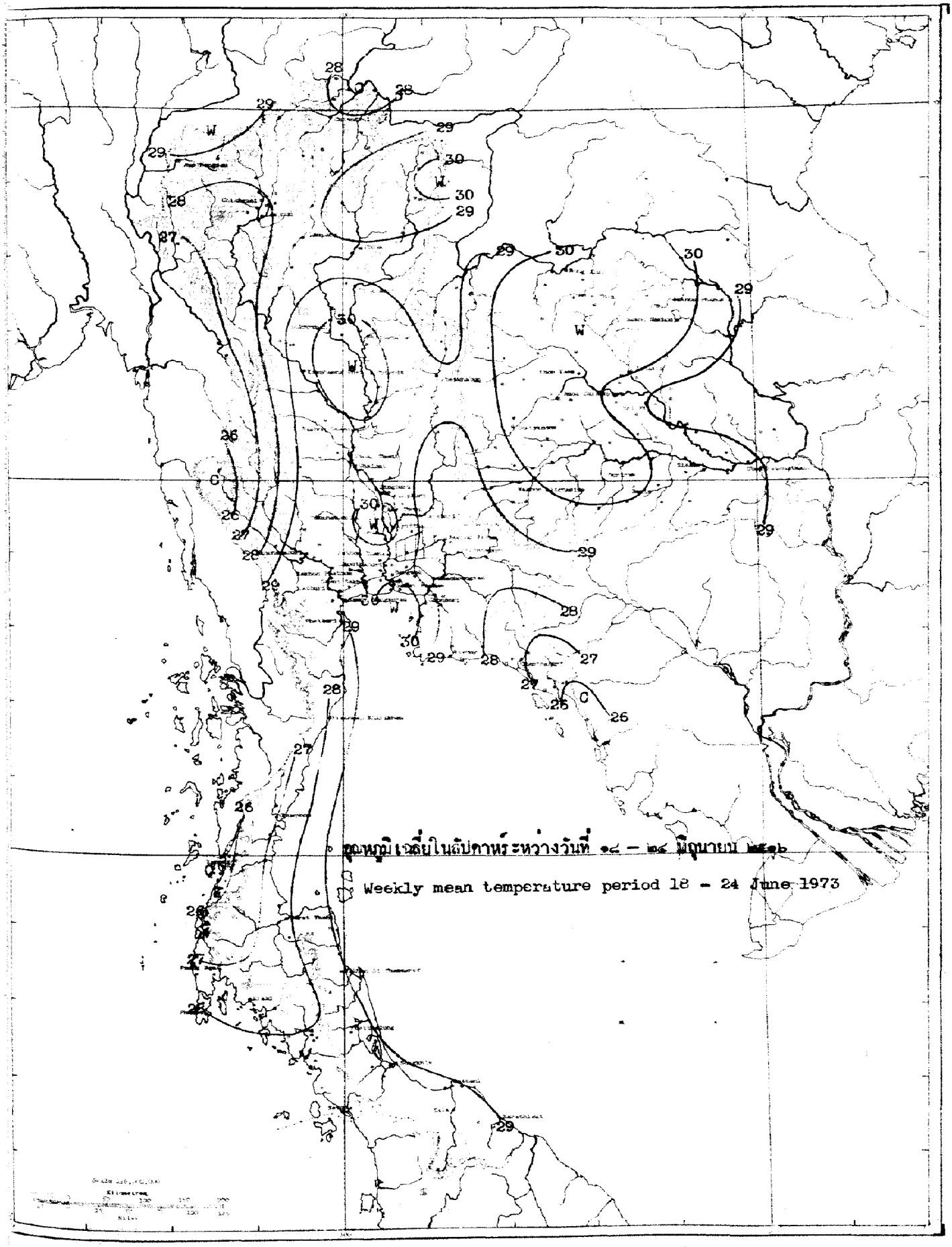
อุณหภูมิเฉลี่ยในสัปดาห์ระหว่างวันที่ ๑๘ – ๒๔ มิถุนายน ๒๕๑๖
Weekly mean temperature period 18 - 24 June 1973

สถานีฝน	Station	วันที่และจำนวนน้ำฝนเป็นมิลลิเมตร Date and amount of rainfall in millimeters มิถุนายน June 18	19	20	21	22	23	24	ฝนรวม มม. Total rainfall mm.	ฝนรวมตั้งแต่ 1 มกราคม Accumulative rainfall since 1 January ปริมาณ มม. Amount mm.	สูงต่ำกว่าปกติ Above or below Normal
ภาคเหนือ	**NORTHERN PART**										
1 **เชียงราย**	**CHIANG RAI***	19.8	2.9				T		22.7	536.7	- 15.3
2 แม่สาย	Mae Sai	10.0		11.0					21.0	500.8	+ 3.5
3 เชียงแสน	Chiang Saen	24.5							24.5	504.3	+ 80.9
4 เชียงของ	Chiang Khong	1.7		1.3					3.0	449.9	+ 8.5
5 แม่จัน	Mae Chan	6.8							6.8	413.6	-271.6
6 แม่สรวย	Mae Suai	7.9	14.2						22.1	565.6	+176.1
7 เทิง	Thoeng								0.0	556.7	+ 45.1
8 เชียงคำ	Chiang Kham	32.2	7.8						40.0	533.3	+110.4
9 เวียงป่าเป้า	Wiang Pa Pao										
10 พาน	Phan								0.0	377.6	+ 42.9
11 แม่ใจ	Mae Chai		3.4						3.4	328.5	-173.1
12 พะเยา	Phayao		7.5						7.5	394.2	
13 จุน	Chun		7.4						7.4	464.3	- 75.7
14 **แม่ฮ่องสอน**	**MAE HONG SON***	1.2	20.7	T	1.0		0.1	6.5	29.5	461.0	+ 80.9
15 ปาย	Pai	58.0	40.0						98.0	273.0	
16 ขุนยวม	Khun Yuam										
17 แม่ลาน้อย	Mae La Noi										
18 แม่สะเรียง	Mae Sariang*	0.8	16.5	4.9		2.3			24.5	419.0	+ 19.4
19 **เชียงใหม่**	**CHIANG MAI***	T	4.2		T			1.7	5.9	376.4	- 17.3
20 ฝาง	Fang										
21 แม่อาย	Mae Ai										
22 เชียงดาว	Chiang Dao										
23 แม่แตง	Mae Taeng	1.5	3.1	14.1		2.3		T	21.0	491.2	
24 แม่ริม	Mae Rim								0.0	388.9	
25 สันทราย	San Sai		0.6						0.6	340.7	
26 ดอยสะเก็ด	Doi Saket		15.2						15.2	282.0	
27 สันกำแพง	San Kamphaeng										
28 ฮางดง	Hang Dong		5.2		4.4				9.6	296.6	- 28.0
29 สารภี	Saraphi								0.0	167.8	
30 สันป่าตอง	San Pa Tong								0.0	347.5	+ 46.1
31 จอมทอง	Chom Thong				7.3				7.3	332.0	+ 43.0
32 ฮอด	Hot		11.4	0.3					11.7	302.8	- 61.1
33 **ลำพูน**	**LAMPHUN**								0.0	371.0	+ 62.8
34 ป่าซาง	Pa Sang		7.3						7.3	346.9	+ 48.9
35 ลี้	Li		11.4						11.4	425.3	+ 14.8
36 **ลำปาง**	**LAMPANG***		6.2		2.0	2.1			10.3	319.9	- 49.5
37 งาว	Ngao										
38 แจ้ห่ม	Chae Hom		18.6						18.6	326.6	+ 16.9
39 เกาะคา	Ko Kha								0.0	326.9	- 36.8
40 สบปราบ	Sop Prap		22.0						22.0	412.6	+ 29.3

สถานีฝน	Station	วันที่และจำนวนน้ำฝนเป็นมิลลิเมตร Date and amount of rainfall in millimeters มิถุนายน June 18	19	20	21	22	23	24	ฝนรวม มม. Total rainfall mm.	ฝนรวมตั้งแต่ 1 มกราคม Accumulative rainfall since 1 January ปริมาณ มม. Amount mm.	สูงต่ำกว่าปกติ Above or below Normal
41 เถิน	Thoen		7.5						7.5	594.3	+297.6
42 แม่เพริก	Mae Phrik								0.0	447.2	+142.2
43 แพร่	PHRAE *								0.0	405.8	+ 35.7
44 สอง	Song								0.0	414.0	- 21.6
45 สูงเม่น	Sung Men										
46 เด่นชัย	Den Chai		T						T	536.7	+ 94.4
47 น่าน	NAN *	T	T		T				T	375.5	- 82.9
48 ทุ่งช้าง	Thung Chang								0.0	247.5	-257.9
49 เชียงกลาง	Chiang Klang	1.3							1.3	416.8	
50 ท่าวังผา	Tha Wang Pha *	3.3			0.8				4.1	702.8	+208.9
51 ปัว	Pua								0.0	531.7	+126.2
52 สา	Sa										
53 นาน้อย	Na Noi								0.0	278.4	- 25.7
54 อุตรดิตถ์	UTTARADIT *		0.5	0.1					0.6	536.8	+ 60.5
55 ฟากท่า	Fak Tha										
56 น้ำปาด	Nam Pat		2.0	3.8					5.8	482.0	+ 66.0
57 สนามบินอุตรดิตถ์	Uttaradit Airport *	2.6		2.4					5.0	536.3	- 42.5
58 ท่าปลา	Tha Pla			11.5					11.5	424.9	- 6.9
59 ลับแล	Laplae		12.0						12.0	552.4	+108.4
60 ตาก	TAK *	7.5	7.6	1.0				1.4	17.5	398.1	+ 33.0
61 เขื่อนภูมิพล	Bhumiboi Dam *										
62 บ้านตาก	Ban Tak										
63 แม่ระมาด	Mae Ramat	7.5	4.3	6.1					17.9	520.0	+ 94.4
64 แม่สอด	Mae Sot *	26.1	1.9	2.0	0.6	0.7		0.8	32.1	494.9	+ 80.8
65 สุโขทัย	SUKHOTHAI								0.0	399.3	+ 60.0
66 ทุ่งเสลี่ยม	Thung Saliam	T	5.6	5.3					10.9	523.7	+181.6
67 สวรรคโลก	Sawankhalok										
68 กงไกรลาศ	Kong Krailat	3.9							3.9	483.6	+ 72.1
69 บ้านด่านลานหอย	Ban Dan Lan Hoi										
70 พิษณุโลก	PHITSANULOK *	T	9.1	2.5			2.8	T	14.4	412.0	- 50.6
71 นครไทย	Nakhon Thai										
72 พรหมพิราม	Phrom Phiram										
73 วังทอง	Wang Thong		27.7	1.0	T		T		27.8	413.3	- 7.9
74 บางกระทุ่ม	Bang Krathum		35.9						35.9	671.4	+222.1
75 กำแพงเพชร	KAMPHAENG PHET	6.2	15.4						21.6	485.1	+147.6
76 พรานกระต่าย	Phan Kratai	5.8	1.4	3.7					10.9	345.2	- 97.9
77 คลองขลุง	Khlong Khlung		51.8						51.8	484.8	+103.3
78 ขาณุวรลักษบุรี	Khanu Woralaksaburi		19.3	3.7	1.6	51.6			76.2	583.0	+173.6
79 พิจิตร	PHICHIT		33.2		0.3				33.5	525.5	+ 91.6
80 สามง่าม	Sam Ngam		43.5						43.5	198.5	-186.9
81 ตะพานหิน	Taphan Hin		1.2		0.6		3.0		4.8	468.5	+ 56.8

สถานีฝน	Station	วันที่และจำนวนน้ำฝนเป็นมิลลิเมตร Date and amount of rainfall in millimeters							ฝนรวม มม. Total rainfall mm.	ฝนรวมตั้งแต่ 1 มกราคม Accumulative rainfall since 1 January	
		มิถุนายน June								ปริมาณ มม. Amount mm.	สูงต่ำกว่าปกติ Above or below Normal
		18	19	20	21	22	23	24			
82 บางมูลนาก	Bang Mun Nak						22.4		22.4	307.5	- 62.4
83 โพทะเล	Pho Thale										
84 เพชรบูรณ์	**PHETCHABUN***	4.5	13.0		T		10.3		27.8	361.2	- 93.7
85 หล่มเก่า	Lom Kao	0.5							0.5	281.7	- 75.7
86 หล่มสัก	Lom Sak*	T	1.3	8.2			4.9		14.4	327.8	- 90.0
87 ชนแดน	Chon Daen	11.3	17.6				5.6		34.5	464.4	+ 86.8
88 หนองไผ่	Nong Phai		4.7						4.7	337.1	- 98.7
89 วิเชียรบุรี	Wichian Buri*	1.2	37.3						38.5	390.2	- 15.6
ภาคตะวันออกเฉียงเหนือ NORTHEASTERN PART											
1 เลย	**LOEI***		3.5		2.3	0.8		0.8	7.4	519.5	+ 27.5
2 เชียงคาน	Chiang Khan		8.2						8.2	601.2	+ 89.4
3 ท่าลี่	Tha Li		4.1						4.1	445.4	+127.7
4 ด่านซ้าย	Dan Sai		6.2						6.2	272.5	-137.4
5 วังสะพุง	Wang Saphung								0.0	447.3	- 16.9
6 หนองคาย	**NONG KHAI***	1.5	0.1	T	T				1.6	361.2	-330.3
7 ศรีเชียงใหม่	Si Chiang Mai				3.3				3.3	491.0	-205.1
8 ท่าบ่อ	Tha Bo	0.3	1.1	6.8					8.2	300.8	-243.9
9 โพนพิสัย	Phon Phisai	1.5	2.8						4.3	558.1	- 43.8
10 บึงกาฬ	Bung Kan	39.7	2.7	1.9			38.6		82.9	829.6	- 91.2
11 เซกา	Seka	10.7							10.7	802.9	+327.7
12 อุดรธานี	**UDON THANI***	1.9	3.4	4.9	0.3			0.3	10.8	447.1	-148.5
13 เพ็ญ	Phen		41.4						41.4	395.9	- 75.0
14 กุมภวาปี	Kumphawapi	1.6							1.6	338.4	- 73.5
15 หนองหาร	Nong Han								0.0	421.2	+ 7.7
16 หนองบัวลำภู	Nong Bua Lam Phu								0.0	479.8	+162.1
17 สกลนคร	**SAKON NAKHON***	2.7	0.3	T	T	0.5			3.5	458.7	-132.5
18 วานรนิวาส	Wanon Niwat								0.0	356.3	-281.6
19 สว่างแดนดิน	Sawang Daen Din								0.0	427.8	-219.3
20 พรรณานิคม	Phanna Nikhom								0.0	461.0	-149.7
21 นครพนม	**NAKHON PHANOM***	22.5	3.3	1.4			T	7.2	34.4	559.7	-287.2
22 บ้านแพง	Ban Phaeng	4.6	3.6				29.6		37.8	1106.5	+124.6
23 ท่าอุเทน	Tha Uthen	12.3							12.3	613.1	+ 75.7
24 นาแก	Na Kae								0.0	791.8	+214.5
25 ธาตุพนม	That Phanom	5.6							5.6	511.0	- 94.0
26 มุกดาหาร	Mukdahan*	9.4	0.2	T				T	9.6	565.3	+ 18.8
27 กาฬสินธุ์	**KALASIN**		1.6						1.6	382.5	- 98.7
28 ยางตลาด	Yang Talat	7.3	0.8						8.1	330.8	-116.7
29 สหัสขันธ์	Sahatsakhan	2.5							2.5	439.7	- 19.5
30 กุฉินารายณ์	Kuchinarai								0.0	576.8	+108.6
31 กมลาไสย	Kamalasai	4.1	1.9						6.0	391.3	- 55.2
32 ร้อยเอ็ด	**ROI ET***	9.1	1.1					1.5	11.7	313.8	-185.9

สถานีฝน	Station	วันที่และจำนวนน้ำฝนเป็นมิลลิเมตร Date and amount of rainfall in millimeters							ฝนรวม มม. Total rainfall mm.	ฝนรวมตั้งแต่ 1 มกราคม Accumulative rainfall since 1 January	
		มิถุนายน June								ปริมาณ มม. Amount mm.	สูงต่ำกว่าปกติ Above or below Normal
		18	19	20	21	22	23	24			
33 โพนทอง	Phon Thong	16.3	7.4				23.4		47.1	341.7	-154.4
34 ธวัชบุรี	Thawatchaburi	5.0							5.0	239.4	-254.1
35 อาจสามารถ	At Samat	53.8	22.2	3.8					79.8	443.4	+ 32.1
36 เสลภูมิ	Selaphum	22.5	7.3						29.8		
37 จตุรพักตร์พิมาน	Chaturaphak Phiman	29.0	0.6						29.6	274.7	- 74.8
38 เกษตรวิสัย	Kaset Wisai	12.7	11.0						23.7	338.5	- 93.2
39 สุวรรณภูมิ	Suwannaphum	2.0	17.5			5.9			25.4	483.1	- 33.0
40 มหาสารคาม	MAHA SARAKHAM	16.1	1.8						17.9	370.1	-147.7
41 เชียงยืน	Chiang Yun		5.2						5.2	168.7	-311.7
42 กันทรวิชัย	Kantharawichai	15.2							15.2	311.1	-114.8
43 โกสุมพิสัย	Kosum Phisai*	26.5	10.5				1.0		28.0	318.2	-188.2
44 บรบือ	Borabu	10.4							10.4		
45 วาปีปทุม	Wapi Pathum	24.7							24.7	452.2	+ 67.2
46 พยัคฆภูมิพิสัย	Phayakkhaphum Phisai	1.9							1.9	356.4	-109.5
47 ขอนแก่น	KHON KAEN*	1.5	0.4		5.6			2.4	9.9	142.0	-318.9
48 น้ำพอง	Nam Phong	3.5							3.5	212.9	- 18.7
49 ภูเวียง	Phu Wiang	4.5	5.0		2.4		1.0		12.9	357.4	- 94.2
50 ชุมแพ	Chum Phae	0.5			15.5		22.5		38.5	287.2	- 96.0
51 มัญจาคีรี	Mancha Khiri										
52 ชนบท	Chonnabot	11.2	7.1		3.0				21.3	153.0	-274.0
53 บ้านไผ่	Ban Phai					9.0			9.0	162.0	-314.4
54 พล	Phon		19.5			3.0	14.9		37.4	237.8	-196.8
55 หนองสองห้อง	Nong Song Hong	19.0	11.0						30.0	143.1	-386.5
56 ชัยภูมิ	CHAIYAPHUM*	1.2	T				14.3	5.3	20.8	351.6	- 88.1
57 เกษตรสมบูรณ์	Kaset Sombun										
58 ภูเขียว	Phu Khieo			21.0	3.3				24.3	268.6	- 84.7
59 กอนสวรรค์	Khon Sawan										
60 จัตุรัส	Chatturat		5.8						5.8	285.0	-186.6
61 บำเหน็จณรงค์	Bamnet Narong		9.7						9.7	415.9	- 51.1
62 นครราชสีมา	NAKHON RATCHASIMA*		17.4				3.5	16.0	36.9	321.4	- 99.9
63 บัวใหญ่	Bua Yai										
64 คง	Khong		4.0						4.0	356.4	+ 19.3
65 ด่านขุนทด	Dan Khun Thot								0.0	284.3	- 78.6
66 โนนไทย	Non Thai		6.1						6.1	163.8	-216.8
67 โนนสูง	Non Sung								0.0	211.3	-226.1
68 พิมาย	Phimai										
69 สีคิ้ว	Sikhiu								0.0	237.7	-134.5
70 สูงเนิน	Sung Noen								0.0	318.7	- 65.4
71 ปักธงชัย	Pak Thong Chai								0.0	379.3	+ 10.4
72 โชคชัย	Chok Chai*						16.9		16.9	367.7	+ 2.5
73 ครบุรี	Khon Buri								0.0	203.6	-104.9

สถานีฝน	Station	วันที่และจำนวนน้ำฝนเป็นมิลลิเมตร Date and amount of rainfall in millimeters							ฝนรวม mm. Total rainfall mm.	ฝนรวมตั้งแต่ 1 มกราคม Accumulative rainfall since 1 January	
		มิถุนายน June								ปริมาณ mm. Amount mm.	สูงต่ำกว่าปกติ Above or below Normal
		18	19	20	21	22	23	24			
74 **บุรีรัมย์**	**BURI RAM**						17.6		17.6	382.4	- 58.4
75 พุทไธสง	Phutthaisong										
76 สตึก	Satuk								0.0	291.3	-160.5
77 ลำปลายมาศ	Lam Phai Mat						34.2		34.2	431.2	- 56.4
78 นางรอง	Nang Rong*						0.1		0.1	207.8	-201.2
79 **สุรินทร์**	**SURIN***	4.8	T				3.6	22.8	31.2	305.5	-145.0
80 รัตนบุรี	Rattanaburi	76.0	39.7	1.5					117.2	246.3	-197.7
81 ท่าตูม	Tha Tum*	0.4	3.5				3.3	1.1	8.3	360.5	- 25.9
82 สีขรภูมิ	Sikhoraphum								0.0	205.0	-225.0
83 ปราสาท	Prasat			11.0					11.0	265.2	-139.1
84 สังขะ	Sangkha								0.0	128.2	-229.0
85 **ศรีสะเกษ**	**SI SA KET**	5.2	3.0						8.2	336.1	- 91.3
86 ราษีไศล	Rasi S[illegible]		8.8						8.8	226.0	-192.1
87 กันทรารมย์	Kantharare								0.0	401.2	- 4.8
88 ขุขันธ์	Khukhan								0.0	265.7	-112.0
89 ขุนหาญ	Khun Han				5.2				5.2		
90 กันทรลักษ์	Kantharalak					25.4			25.4	348.1	- 72.5
91 **อุบลราชธานี**	**UBON RATCHATHANI***	9.0	35.4				3.1	16.3	63.8	413.5	-119.3
92 เขมราฐ	Khemarat	1.2	20.2						21.4	409.6	- 84.1
93 อำนาจเจริญ	Amnat Charoen	10.0	4.1						14.1	222.6	-307.6
94 ยโสธร	Yasothon		8.1						8.1	349.2	-126.4
95 ตระการพืชผล	Trakan Phutphon	2.[illegible]	40.6						43.2	538.6	+ 80.9
96 มหาชนะชัย	Maha Chana Chai	23.5	8.3						31.8	396.3	-123.3
97 เขื่องใน	Khuang Nai*	7.4	36.8						44.2		
98 โขงเจียม	Khong Chiam	6.7	3.7						10.4	392.6	-191.7
99 เดชอุดม	Det Udom	0.9	0.2			4.9			6.0	392.4	-130.5
100 บุณฑริก	Buntharik		15.8						15.8		
ภาคกลาง	**CENTRAL PART**										
1 **นครสวรรค์**	**NAKHON SAWAN***	T					0.9	0.9	1.8	413.0	+ 6.7
2 บรรพตพิสัย	Banphot Phisai					30.2			30.2	259.8	- 45.3
3 ชุมแสง	Chumsaeng										
4 หนองบัว	Nong Bua	48.1							48.1	122.1	-309.3
5 ลาดยาว	Lat Yao		13.2						13.2	473.0	+166.1
6 ท่าตะโก	Tha Tako	11.6							11.6	395.3	+ 27.2
7 ภูมิพลี	Phayuha Khiri	37.6							37.6	249.4	- 58.3
8 ตาคลี	Takhli					20.6			20.6	269.0	-150.0
9 **อุทัยธานี**	**UTHAI THANI**	11.3					13.4		24.7	258.2	- 70.4
10 สว่างอารมณ์	Sawang Arom	6.3		10.4					16.7	409.0	+ 96.9
11 บ้านไร่	Ban Rai								0.0	291.0	- 47.1
12 ทัพทัน	Thap than	19.8		0.5					20.3	334.6	- 59.5
13 หนองฉาง	Nong Chang	30.3							30.3	401.5	- 36.3

สถานีฝน	Station	วันที่และจำนวนน้ำฝนเป็นมิลลิเมตร Date and amount of rainfall in millimeters มิถุนายน June 18	19	20	21	22	23	24	ฝนรวม มม. Total rainfall mm.	ฝนรวมตั้งแต่ 1 มกราคม Accumulative rainfall since 1 January ปริมาณ มม. Amount mm.	สูงต่ำกว่าปกติ Above or below Normal
14 หนองขาหย่าง	Nong Khayang	19.5	8.3						27.8	263.0	- 56.1
15 ชัยนาท	CHAI NAT	0.8					2.0		2.8	220.8	- 86.2
16 มโนรมย์	Manorom								0.0	229.3	-144.1
17 วัดสิงห์	Wat Sing		1.4			2.7			4.1	157.9	-239.9
18 หันคา	Hankha										
19 สิงห์บุรี	SING BURI		4.9			13.1	8.2		26.2	206.3	-135.4
20 อินทร์บุรี	In Buri										
21 บางระจัน	Bang Rachan								0.0	243.1	-144.5
22 พรหมบุรี	Phrom Buri						12.2		12.2	389.8	- 21.6
23 ลพบุรี	LOP BURI*	2.4	3.4				3.1	T	8.9	323.9	-135.4
24 บ้านหมี่	Ban Mi		2.9		7.9				10.8	267.8	- 95.6
25 บัวชุม	Bua Chum*	T	10.3						10.3	283.9	- 95.0
26 ชัยบาดาล	Chai Badan	0.8	12.7						13.5	429.8	+ 25.5
27 พัฒนานิคม	Phatthana Nikhom		12.0						12.0	152.4	-304.9
28 โคกสำโรง	Khok Samrong		20.3						20.3	259.4	- 83.0
29 ท่าวุ้ง	Tha Wung		7.1						7.1	295.5	-142.1
30 สุพรรณบุรี	SUPHAN BURI*					T	39.6	22.5	62.1	419.0	+ 23.7
31 เดิมบางนางบวช	Doembang Nangbuat								0.0	141.7	-178.0
32 สามชุก	Sam Chuk						31.2		31.2	179.6	-150.0
33 ดอนเจดีย์	Don Chedi								0.0	114.1	-163.0
34 สรีประจันต์	Si Phrachan										
35 อู่ทอง	U Thong								0.0	131.7	-188.0
36 บางปลาม้า	Bang Pa Ma						5.2		5.2	276.4	+ 8.1
37 สองพี่น้อง	Song Phi Nong										
38 อ่างทอง	ANG THONG						29.0		29.0	425.2	+ 2.4
39 โพธิ์ทอง	Pho Thong	3.1				3.8	9.2		16.0	288.1	-117.4
40 ไชโย	Chaiyo								0.0	230.4	-105.5
41 วิเศษชัยชาญ	Wiset Chai Chan						26.2		26.2	294.9	-162.9
42 ป่าโมก	Pa Mok						8.7		8.7	277.5	-102.0
43 สระบุรี	SARABURI					0.2			0.2	374.9	-119.8
44 พระพุทธบาท	Phra Phutthabat		15.2						15.2		
45 บ้านหมอ	Ban Mo						9.2		9.2	290.6	-127.9
46 เสาไห้	Sao Hai						31.3		31.3	314.5	-179.3
47 แก่งคอย	Kaeng Khio		1.6			34.5	45.6		81.7	504.5	+ 98.4
48 หนองแค	Nong Khae	2.0				3.5			5.5	398.3	- 96.6
49 พระนครศรีอยุธยา	PHRA NAKHON SI AYUTTHAYA						35.2		35.2	328.9	- 39.5
50 ท่าเรือ	Tha Rua		T						T	376.3	-113.4
51 ผักไห่	Phak Hai						17.0		17.0	406.8	- 49.1
52 บางบาล	Bang Ban	T	T						T	283.4	-177.7
53 เสนา	Sena								0.0	210.9	-176.2
54 บางไทร	Bang Sai	4.5		8.0					12.5	240.9	-202.5

สถานีฝน	Station	วันที่และจำนวนน้ำฝนเป็นมิลลิเมตร Date and amount of rainfall in millimeters							ฝนรวม มม. Total rainfall mm.	ฝนรวมตั้งแต่ 1 มกราคม Accumulative rainfall since 1 January	
		มิถุนายน June								ปริมาณ มม. Amount mm.	สูงต่ำกว่าปกติ Above or below Normal
		18	19	20	21	22	23	24			
55 บางปะอิน	Bang Pa-in			15.5					15.5	271.2	-170.9
56 ปทุมธานี	PATHUM THANI				10.6				10.6	163.3	-242.8
57 หนองเสือ	Nong Sua								0.0	242.3	-234.6
58 ธัญบุรี	Thanyaburi	5.4			8.7				14.1	290.8	-175.7
59 รังสิต	Rangsit	6.4			1.8				8.2	283.7	-167.0
60 ลำลูกกา	Lam Luk Ka										
61 นนทบุรี	NONTHABURI				12.8				12.8	339.1	+ 36.7
62 บางบัวทอง	Bang Bua Thong			0.3	7.5				7.8	273.1	-100.4
63 ธนบุรี	THON BURI				2.0				2.0		
64 ตลิ่งชัน	Taling Chan										
65 บางขุนเทียน	Bang Khun Thian										
66 ราษฎร์บูรณะ	Rat Burana										
67 พระนคร	PHRA NAKHON*	T		1.3	0.5		0.5	17.8	20.1	389.4	- 77.0
68 สนามบินดอนเมือง	Don Muang Airport*	0.8			14.1		8.5	6.9	30.1	215.0	-230.7
69 บางเขน	Bang Khen				45.0		1.8	25.5	72.3	272.3	-161.6
70 มีนบุรี	Min Buri			1.6	24.0		2.1		27.7	371.5	- 68.9
71 ลาดกระบัง	Lat Krabang										
72 ศูนย์วิจัยบางนา	Bangk Na*				1.0		0.2	9.9	11.1	536.9	
73 กาญจนบุรี	KANCHANABURI*	T	T		21.8			T	21.8	328.7	- 27.8
74 สังขละบุรี	Sangkhla Buri										
75 เหมืองปิล็อก	Pilok	99.0	71.0		13.0				183.0	1309.3	
76 ทองผาภูมิ	Thong Pha Phum*	24.8	21.6	T	0.6		5.0	18.7	70.7	792.6	+237.3
77 ศรีสวัสดิ์	Si Sawat										
78 ไทรโยค	Sai Yok										
79 พนมทวน	Phanom Thuan	T	T						T		
80 ท่าม่วง	Tha Muang		4.0						4.0	222.7	- 33.5
81 นครปฐม	NAKHON PATHOM	1.8		26.0	5.8		21.1		54.7	238.1	-114.1
82 บางเลน	Bang Len			54.0					54.0	149.0	-182.4
83 นครชัยศรี	Nakhon Chaisi			2.5					2.5	240.6	- 61.3
84 ราชบุรี	RATCHABURI										
85 บ้านโป่ง	Ban Pong			22.5	20.5				43.0	234.0	- 36.9
86 โพธาราม	Photharam	1.9		16.7	27.3				45.9	243.2	-128.5
87 ดำเนินสะดวก	Damnoen Saduak										
88 ปากท่อ	Pak Tho	1.5							1.5	320.8	+ 35.5
89 สมุทรสงคราม	SAMUT SONGKHRAM	T		T					T	312.6	- 10.8
90 บางคณฑี	Bang Khonthi										
91 อัมพวา	Amphawa										
92 สมุทรสาคร	SAMUT SAKHON			2.1	35.7				37.8	264.5	-171.7
93 กระทุ่มแบน	Kratum Baen										
94 สมุทรปราการ	SAMUT PRAKAN								0.0	348.7	-155.4
95 บางพลี	Bang Phli										

สถานีฝน	Station	วันที่และจำนวนน้ำฝนเป็นมิลลิเมตร Date and amount of rainfall in millimeters							ฝนรวม มม. Total rainfall mm.	ฝนรวมตั้งแต่ 1 มกราคม Accumulative rainfall since 1 January	
		มิถุนายน June								ปริมาณ มม. Amount mm.	สูงต่ำกว่าปกติ Above or below Normal
		18	19	20	21	22	23	24			
ภาคตะวันออก	**EASTERN PART**										
1 **นครนายก**	**NAKHON NAYOK**		15.4		7.1	5.4	35.6		63.5	634.0	+ 5.9
2 บ้านนา	Ban Na						15.3		15.3	388.0	
3 ปากพลี	Pak Phli		1.9		6.4	4.0	20.0		32.3	425.9	
4 องครักษ์	Ongkharak	0.3					35.1		35.4	565.2	
5 **ปราจีนบุรี**	**PRACHIN BURI** *	0.6	56.8			4.0	44.1	6.1	111.6	662.4	- 6.9
6 ประจันตคาม	Prachantakham	13.2							13.2		
7 บ้านสร้าง	Ban Sang	7.5							7.5	485.2	
8 ศรีมหาโพธิ	Si Maha Phot		8.0						8.0	419.2	
9 กบินทร์บุรี	Kabin Buri*	21.6	9.0				11.7		42.3	449.5	
10 สระแก้ว	Sa Kaeo						28.1		28.1	448.1	
11 วัฒนานคร	Watthana Nakhon	4.4	1.3						5.7	240.8	
12 อรัญประเทศ	Aranyaprathet *	6.4	4.0				T	1.8	12.2	273.7	-256.3
13 **ฉะเชิงเทรา**	**CHACHOENGSAO**				4.0		10.2		14.2	344.8	- 14.8
14 บ้านโพธิ์	Ban Pho	10.8			11.9				22.7	518.7	
15 **ชลบุรี**	**CHON BURI** *	26.5	0.1		3.1				29.7	349.9	- 66.1
16 พานทอง	Phan Thong										
17 บ้านบึง	Ban Bung										
18 เกาะสีชัง	Ko Sichang *	5.0						0.3	5.3	217.8	-181.9
19 ศรีราชา	Si Racha	T							T	266.2	
20 สัตหีบ	Sattahip *	17.5	3.3	14.6					35.4	437.1	- 60.3
21 **ระยอง**	**RAYONG**	15.1		6.0	1.0				22.1	564.3	+138.7
22 บ้านค่าย	Ban Khai	15.7	3.5						19.2	714.8	
23 แกลง	Klaeng	63.0	14.0	1.5	1.7	2.8			83.0	667.1	
24 **จันทบุรี**	**CHANTHABURI** *	40.1	14.4	10.4	3.9	6.9	33.4	2.5	111.6	859.4	-130.7
25 ท่าใหม่	Tha Mai	62.3	8.9	26.7		7.8			105.7	779.7	
26 มะขาม	Makham	74.2		20.2	26.2				120.6	550.0	
27 **ตราด**	**TRAT**	67.8	48.4	22.3	14.7	86.6			239.8	1425.8	+202.9
28 เขาสมิง	Khao Saming	53.7		12.2	93.4				159.3	1104.0	
29 แหลมงอบ	Laem Ngop	72.7	15.5	11.6	3.2				103.0	1084.5	
30 คลองใหญ่	Khlong Yai *	57.7	11.0	10.0	37.5	225.1	55.1	27.3	423.7	1532.4	+132.5
ภาคใต้	**SOUTHERN PART**										
1 **เพชรบุรี**	**PHETCHABURI**	1.3		21.6	0.1	7.5	23.5		54.0	333.8	+ 87.1
2 บ้านแหลม	Ban Laem					14.8			14.8	245.8	
3 บ้านลาด	Ban Lat			20.1		35.8	30.2		86.1	380.4	
4 ท่ายาง	Tha Yang					51.8			51.8	294.7	
5 ชะอำ	Cha-am			5.4					5.4	161.4	
6 **ประจวบคีรีขันธ์**	**PRACHUAP KHIRI KHAN** *	9.0	3.1	25.3		T	T	3.6	41.0	337.8	- 66.7
7 หัวหิน	Hua Hin *	2.2	T	34.8	T	T	16.0	T	53.0	238.5	- 31.1
8 ปราณบุรี	Pran Buri					35.2			35.2	252.2	
9 **ชุมพร**	**CHUMPHON** *	15.8	7.1	1.0	10.7	2.0	6.0	3.7	46.3	461.0	-197.0

สถานีฝน	Station	วันที่และจำนวนน้ำฝนเป็นมิลลิเมตร Date and amount of rainfall in millimeters มิถุนายน June 18	19	20	21	22	23	24	ฝนรวม มม. Total rainfall mm.	ฝนรวมตั้งแต่ 1 มกราคม Accumulative rainfall since 1 January ปริมาณ มม. Amount mm.	สูงต่ำกว่าปกติ Above or below Normal
10 ท่าแซะ	Tha Sac	10.5	8.7	5.3	26.2		17.9		68.6	414.4	
11 สวี	Sawi		17.8		14.7		12.4		44.9	235.2	
12 หลังสวน	Lang Suan										
13 **สุราษฎร์ธานี**	**SURAT THANI***	1.7		7.0	11.0	13.0	9.9	1.6	44.2	368.3	- 70.2
14 ไชยา	Chaiya				14.2				14.2	451.1	
15 เกาะสมุย	Ko Samui*	4.1	2.8		2.6	2.4	3.6		15.5	607.7	
16 พุนพิน	Phunphin										
17 ท่าฉาง	Tha Chang			12.5					12.5	463.2	
18 กาญจนดิษฐ์	Kanchanadit				3.7				3.7		
19 บ้านนาสาร	Ban Na San										
20 **นครศรีธรรมราช**	**NAKHON SI THAMMARAT***				5.7				5.7	446.9	-204.3
21 สิชล	Sichon										
22 ท่าศาลา	Tha Sala				21.1				21.1	382.1	
23 ฉวาง	Chawang				17.3	6.0			23.3	396.8	
24 ทุ่งสง	Thung Song	3.4			37.8	6.1			47.3	312.7	
25 ร่อนพิบูลย์	Ron Phibun					5.5			5.5	333.8	
26 ปากพนัง	Pak Phanang				37.2				37.2	449.1	
27 **พัทลุง**	**PHATTHALUNG**								0.0	268.6	-356.8
28 ควนขนุน	Khuan Khanun								0.0	389.5	
29 ปากพยูน	Pak Phayun										
30 เขาชัยสน	Khao Chaison			20.8	1.7				22.5	445.3	
31 **สงขลา**	**SONGKHLA***			6.0	7.6			1.6	15.2	462.1	- 24.4
32 รัตภูมิ	Rattaphum			2.4					2.4	456.1	
33 หาดใหญ่	Hat Yai										
34 สะเดา	Sadao				20.8				20.8	866.8	
35 **ปัตตานี**	**PATTANI***	T	1.1	3.4	3.3				7.8	424.6	+121.4
36 หนองจิก	Nong Chik				17.5				17.5	352.0	
37 ยะหริ่ง	Yaring			3.1					3.1	289.2	
38 มายอ	Mayo				38.1				38.1	505.5	
39 โคกโพธิ์	Khok Pho			3.0	36.2				39.2		
40 ปะนาเระ	Panare		50.5		22.7				73.2	310.0	
41 **ยะลา**	**YALA**			16.9	7.7				24.6	649.1	
42 ยะหา	Yaha				5.4				5.4	286.9	
43 รามัน	Raman		6.3		7.1				13.4	598.7	
44 บันนังสตา	Bannang Satar			4.5					4.5	591.2	
45 เบตง	Betong										
46 **นราธิวาส**	**NARATHIWAT***		0.3	16.8	1.1	0.1		58.5	76.8	587.0	-116.9
47 ยี่งอ	Yi-ngo		12.6						12.6	562.8	
48 ระแงะ	Rangae			18.0					18.0		
49 ตากใบ	Tak Bai		29.7	56.2	23.6				109.5	322.7	
50 สุไหงโกลก	Sungai Kolok		20.6	3.0	24.8	16.2			64.6	748.8	

สถานีฝน	Station	วันที่และจำนวนน้ำฝนเป็นมิลลิเมตร Date and amount of rainfall in millimeters							ฝนรวม มม. Total rainfall mm.	ฝนรวมตั้งแต่ 1 มกราคม Accumulative rainfall since 1 January	
		มิถุนายน June								ปริมาณ มม. Amount mm.	สูงต่ำกว่าปกติ Above or below Normal
		18	19	20	21	22	23	24			
51 ระนอง	RANONG*	63.1	47.1	47.2		74.6	132.3		364.3	1177.8	-177.6
52 กระบุรี	Kra Buri	45.3		54.2	27.2	36.8			163.5	255.1	
53 พังงา	PHANGNGA	20.0	11.3		20.0	130.5			181.8	812.8	-174.2
54 ตะกั่วป่า	Takua Pa	42.4	25.3	46.2	16.8	110.2			240.9	1219.0	
55 กะปง	Kapong	26.4	17.6	1.3	26.0				71.3	1044.9	
56 ท้ายเหมือง	Thai Muang	6.1	11.3	5.2	63.5	61.7	9.3		157.1	1160.1	
57 ตะกั่วทุ่ง	Takua Thung	9.5	13.6	16.2	18.3	110.4	38.7		206.7	1132.2	
58 ทับปุด	Thap Put	13.2				40.1	50.2		103.5	829.2	
59 ภูเก็ต	PHUKET*	0.6		16.3	9.0	45.6	9.2	5.3	86.0	788.0	+ 32.0
60 สนามบินภูเก็ต	Phuker Airport*	3.0	14.2	20.5	25.8	27.4	3.4		94.3	904.5	-23.8
61 กระบี่	KRABI			7.5		33.4			40.9	488.1	
62 อ่าวลึก	Ao Luk	25.5	4.5	4.5	5.4	27.8			67.7	662.1	
63 คลองท่อม	Khlong Tom	T	7.9	2.9	32.5	75.5			118.8	730.9	
64 ตรัง	TRANG										
65 สนามบินตรัง	Trang Airport*	T		0.4	4.3	26.3	79.7	26.5	137.2	961.4	+180.8
66 สิเกา	Sikao	10.3			2.5	131.5	83.7		228.0	837.8	
67 ย่านตาขาว	Yan Ta Khao					18.5	175.1		193.6	869.9	
68 ปะเหลียน	Palian				13.9	34.6	135.7		184.2	695.4	
69 สตูล	SATUN				21.2				21.2	269.4	-561.6
70 ทุ่งหว้า	Thung Wa				19.0	19.0	115.0		153.0	613.8	

อุณหภูมิสูงสุดและต่ำสุดประจำวันที่ ๑๘ – ๒๔ มิถุนายน ๒๕๑๖

Daily Max. and Min. Temperature 18 – 24 June 1973

สถานี	Station	อุณหภูมิสูงสุดและต่ำสุดเป็นองศา ซ. Max. and Min. Temperature in degree C.							เฉลี่ยสูงสุดต่ำสุด Average Max. Min.	เฉลี่ยในสัปดาห์ Weekly Mean	ค่าปกติประจำเดือน Monthly Normal
		18	19	20	21	22	23	24			
ภาคเหนือ	**NORTHERN PART**										
1 เชียงราย	CHIANG RAI	32.4 24.2	30.5 21.8	31.9 23.5	32.0 23.2	32.1 23.4	34.3 24.4	33.5 24.3	32.4 23.5	28.0	27.4
2 แม่ฮ่องสอน	MAE HONG SON	33.0 24.0	31.3 24.5	31.0 24.5	33.3 24.6	34.0 24.4	34.2 25.0	33.4 25.2	32.9 24.6	28.8	27.6
3 เชียงใหม่	CHIANG MAI	31.6 24.4	31.5 23.7	32.5 24.4	32.0 24.0	33.7 22.4	34.3 23.4	34.7 23.3	32.9 23.6	28.3	27.9
4 น่าน	NAN	32.2 25.2	32.2 24.2	34.2 25.2	34.4 24.7	34.8 25.9	35.6 25.2	35.6 25.1	34.1 25.1	29.6	28.6
5 ท่าวังผา	Tha Wang Pha	33.5 24.8	32.2 24.2	33.6 24.8	33.0 24.6	36.4 25.7	35.6 24.8	34.7 24.7	34.1 24.8	29.5	..
6 ลำปาง	LAMPANG	30.5 24.4	32.0 24.2	32.4 24.2	33.7 24.2	34.4 23.4	35.6 25.1	34.8 25.0	33.3 24.4	28.9	28.4
7 แม่สะเรียง	Mae Sariang	30.0 23.1	29.5 23.5	30.5 22.8	32.5 23.0	31.3 23.1	32.2 23.5	33.0 24.0	31.3 23.3	27.3	27.5
8 แพร่	PHRAE	30.7 25.0	32.8 23.5	32.8 24.5	33.6 24.5	35.1 24.5	35.0 25.0	34.0 24.8	33.4 24.5	29.0	28.2
9 อุตรดิตถ์	UTTARADIT	29.7 24.9	34.2 23.8	33.3 23.9	34.8 24.4	36.2 24.0	36.4 24.7	34.0 24.6	34.1 24.3	29.2	28.9
10 สนามบินอุตรดิตถ์	Uttaradit Airport	29.2 24.4	33.4 24.0	32.8 24.4	33.4 24.8	36.2 24.8	34.6 25.2	35.4 ..	33.6 24.5	29.1	..
11 ตาก	TAK	26.8 24.2	31.4 23.8	32.1 24.0	33.5 24.0	34.1 26.5	34.5 25.9	34.0 25.8	32.3 25.0	28.7	28.5
12 พิษณุโลก	PHITSANULOK	30.5 25.7	33.7 24.7	33.7 23.9	35.6 25.3	35.7 25.2	34.5 25.9	34.3 24.4	34.0 25.0	29.5	29.1
13 แม่สอด	Mae Sot	24.5 22.1	30.1 23.1	31.8 23.1	30.6 23.7	31.3 24.1	31.5 24.7	30.9 24.0	30.0 23.5	26.8	27.1
14 เพชรบูรณ์	PHETCHABUN	32.2 24.1	33.3 24.1	33.1 23.8	34.6 24.7	36.8 24.8	35.4 25.4	34.7 24.7	34.3 24.5	29.4	28.2
15 หล่มสัก	Lom Sak	32.0 24.6	33.2 24.0	33.0 24.2	33.7 25.0	36.1 24.5	34.0 25.4	.. 24.6	33.7 24.6	29.2	..
16 วิเชียรบุรี	Wichian Buri	32.3 25.2	32.8 25.0	32.7 24.0	34.7 24.8	34.8 25.8	35.0 25.8	34.1 24.0	33.7 24.9	29.3	..
ภาคตะวันออกเฉียงเหนือ	**NORTHEASTERN PART**										
1 หนองคาย	NONG KHAI	33.0 26.0	33.2 24.5	33.7 24.6	34.0 26.6	35.4 27.1	35.6 27.5	34.4 26.1	34.2 26.0	30.1	28.2
2 เลย	LOEI	33.0 24.8	33.5 24.6	34.9 24.7	35.6 25.8	35.9 24.1	34.7 24.2	34.5 24.0	34.6 24.5	29.5	28.0
3 อุดรธานี	UDON THANI	33.7 25.6	33.3 24.9	34.0 26.2	33.9 26.2	36.0 27.2	34.9 27.5	34.0 24.8	34.3 26.0	30.2	28.8
4 สกลนคร	SAKON NAKHON	33.6 25.4	33.7 25.9	32.4 24.9	33.4 27.0	35.2 26.8	34.9 26.6	34.2 24.9	33.9 25.8	29.9	28.3
5 นครพนม	NAKHON PHANOM	32.4 24.9	33.2 24.5	30.4 24.9	33.2 26.3	35.0 26.5	32.6 26.7	31.0 25.2	32.5 25.6	29.1	27.8
6 มุกดาหาร	Mukdahan	32.0 25.1	32.5 24.3	32.2 24.5	33.7 26.4	34.2 26.3	33.7 25.7	32.7 23.7	33.0 25.1	29.1	28.3
7 ขอนแก่น	KHON KAEN	33.5 25.3	35.9 25.0	34.5 25.5	35.4 25.9	36.8 25.6	36.1 26.5	34.9 25.3	35.3 25.6	30.5	28.9
8 โกสุมพิสัย	Kosum Phisai	33.1 24.7	33.7 24.0	33.4 24.7	35.0 25.3	35.3 26.4	35.6 26.6	.. 24.9	34.4 25.2	29.8	..
9 ร้อยเอ็ด	ROI ET	32.8 24.7	33.2 24.3	32.8 24.8	33.9 25.2	34.8 26.5	34.1 25.8	31.8 24.6	33.3 25.1	29.2	28.8
10 ชัยภูมิ	CHAIYAPHUM	32.6 24.9	32.4 24.9	33.4 24.5	35.5 24.5	35.6 24.5	35.4 26.0	33.6 24.0	34.1 24.8	29.5	28.4
11 อุบลราชธานี	UBON RATCHATHANI	32.9 25.5	33.4 23.9	32.8 24.1	33.7 26.4	34.2 26.5	32.6 22.9	32.2 23.8	33.1 25.0	29.1	28.5
12 สุรินทร์	SURIN	32.6 24.4	33.7 24.9	34.8 24.6	35.7 24.7	35.3 25.1	34.3 25.0	32.3 24.8	34.1 24.8	29.5	28.6
13 ท่าตูม	Tha Tum	33.5 24.5	33.5 25.1	34.6 24.0	35.0 24.9	35.6 25.0	35.1 25.0	34.4 23.9	34.5 24.6	29.6	..
14 นางรอง	Nang Rong	34.0 24.8	33.6 25.5	35.5 24.0	37.5 24.7	37.4 25.2	35.0 24.7	.. 24.4	35.5 24.8	30.2	..

สถานี	Station	อุณหภูมิสูงสุดและต่ำสุดเป็นองศา ซ. Max. and Min. Temperature in degree C. 18	19	20	21	22	23	24	เฉลี่ยสูงสุด ต่ำสุด Average Max. Min.	เฉลี่ยในสัปดาห์ Weekly Mean	ค่าปกติประจำเดือน Monthly Normal
15 นครราชสีมา	NAKHON RATCHASIMA	35.1 24.5	33.2 25.1	35.0 23.5	36.1 23.5	37.1 24.4	35.6 24.6	34.0 24.5	35.2 24.3	29.8	28.7
16 โชคชัย	Chok Chai	32.6 24.4	33.2 25.0	33.5 23.8	35.0 23.8	35.0 24.9	33.7 25.0	.. 24.3	33.8 24.5	29.2	..
ภาคกลาง	**CENTRAL PART**										
1 นครสวรรค์	NAKHON SAWAN	33.0 25.3	34.0 25.2	34.9 25.5	36.2 24.8	36.0 25.0	36.0 26.1	35.9 24.5	35.1 25.2	30.2	29.6
2 ลพบุรี	LOP BURI	31.4 25.0	33.0 25.0	33.2 24.4	34.3 24.0	35.3 24.3	35.3 26.2	30.1 23.4	33.2 24.6	28.9	28.9
3 สุพรรณบุรี	SUPHAN BURI	32.2 24.4	34.0 25.5	33.6 24.6	35.2 24.3	36.2 25.3	36.0 25.6	33.8 23.6	34.4 24.8	29.6	29.6
4 กาญจนบุรี	KANCHANABURI	31.0 24.5	32.8 24.1	34.0 23.2	34.9 23.5	35.7 23.5	25.4 24.7	35.3 24.3	34.2 24.0	29.1	29.0
5 ทองผาภูมิ	Thong Pha Phum	26.4 22.9	29.0 22.8	30.7 22.5	29.7 22.3	31.0 23.1	31.0 24.0	31.8 22.6	29.9 22.9	26.4	..
6 สนามบินดอนเมือง	Dong Muang Airport	32.5 24.4	32.5 26.3	32.3 25.6	34.4 25.0	34.5 23.8	34.2 26.6	32.4 24.7	33.3 25.0	29.2	29.2
7 พระนคร	PHRA NAKHON	32.6 24.6	32.7 26.9	33.0 24.9	33.4 24.7	33.7 24.7	34.5 25.7	33.2 26.3	33.3 25.4	29.4	29.0
8 ศูนย์วิจัย ฯ บางนา	Bang Na	32.8 24.6	32.7 26.7	33.3 25.8	33.8 25.1	34.5 25.0	34.2 25.8	33.5 26.5	33.5 25.6	29.6	..
ภาคตะวันออก	**EASTERN PART**										
1 ปราจีนบุรี	PRACHIN BURI	31.2 24.9	33.0 25.7	33.3 25.2	33.8 24.7	34.5 25.2	33.4 25.1	30.8 23.0	32.9 24.8	28.9	28.7
2 กบินทร์บุรี	Kabin Buri	31.2 24.2	32.1 25.3	33.6 24.3	33.2 24.2	34.0 24.4	33.0 25.4	.. 22.8	32.9 24.4	28.7	..
3 อรัญประเทศ	Aranyaprathet	30.1 24.5	32.2 25.1	33.9 24.6	34.3 24.4	35.0 25.4	35.0 25.5	34.0 24.5	33.5 24.8	29.2	28.6
4 ชลบุรี	CHON BURI	31.0 26.3	32.0 26.9	32.7 25.6	34.6 25.5	33.3 23.7	32.5 26.0	32.2 26.3	32.6 25.8	29.2	29.0
5 เกาะสีชัง	Ko Si Chang	30.5 28.1	31.8 28.1	32.4 26.9	32.1 26.6	32.7 26.5	32.6 27.7	32.1 27.8	32.0 27.4	29.7	29.4
6 สัตหีบ	Sattahip	30.0 26.5	31.1 26.9	32.4 24.3	33.9 23.2	32.4 26.2	32.0 25.2	31.6 26.0	31.9 25.5	38.7	29.6
7 ระยอง	RAYONG	30.8 27.7	29.8 28.0	21.7 25.7	32.2 24.5	32.4 26.8	31.8 28.0	.. 28.0	31.5 27.0	29.3	..
8 จันทบุรี	CHANTHABURI	29.8 24.0	29.5 23.5	31.0 24.4	30.8 23.7	31.2 24.8	28.5 25.4	29.5 24.7	30.0 24.4	27.2	27.7
9 คลองใหญ่	Khlong Yai	28.5 22.0	30.0 23.0	32.0 23.5	31.0 24.3	28.7 24.0	28.0 22.5	24.8 23.5	29.0 23.2	26.1	27.2
ภาคใต้	**SOUTHERN PART**										
1 หัวหิน	Hua Hin	31.0 26.0	31.6 25.5	32.7 24.5	31.3 24.0	32.4 25.6	33.5 24.5	32.5 24.1	32.1 24.8	28.5	29.0
2 ประจวบคีรีขันธ์	PRACHUAP KHIRI KHAN	29.3 25.5	29.0 24.6	30.6 24.4	32.5 24.1	33.5 25.1	32.0 25.4	30.0 24.9	31.0 24.8	27.9	28.5
3 ชุมพร	CHUMPHON	30.8 24.8	26.1 23.0	32.3 23.2	32.7 24.0	31.5 23.5	30.9 23.9	29.4 24.0	30.5 23.8	27.2	27.6
4 สุราษฎร์ธานี	SURAT THANI	32.8 25.3	28.8 25.2	32.2 24.3	33.9 23.8	31.8 23.9	29.7 24.2	30.2 23.7	31.3 24.3	27.8	28.1
5 เกาะสมุย	Ko Samui	32.0 27.1	28.8 26.8	32.2 26.0	32.7 26.0	32.9 24.6	30.0 26.1	30.5 25.7	31.3 26.0	28.7	..
6 นครศรีธรรมราช	NAKHON SI THAMMARAT	34.4 27.2	31.2 25.0	34.6 24.0	34.6 24.1	32.5 23.7	31.2 25.1	31.9 24.1	32.9 24.7	28.8	28.4
7 สงขลา	SONGKHLA	35.0 25.3	35.0 25.0	33.6 24.5	33.7 25.1	33.0 24.8	32.4 24.1	34.0 24.0	33.8 24.7	29.3	28.5
8 ปัตตานี	PATTANI	34.6 24.1	34.7 23.5	33.5 24.4	34.4 23.5	33.4 23.6	32.3 23.5	33.3 22.9	33.7 23.6	28.7	28.2
9 นราธิวาส	NARATHIWAT	34.3 24.0	33.3 24.4	34.6 24.5	33.0 22.6	33.3 23.4	31.4 24.0	32.7 24.3	33.2 23.9	28.6	27.7
10 ระนอง	RANONG	31.0 25.3	26.7 23.2	30.2 22.5	31.0 21.9	29.5 21.6	27.2 23.1	.. 23.8	29.3 23.1	26.2	26.7
11 ภูเก็ต	PHUKET	32.1 27.8	31.0 27.5	31.6 22.6	32.5 25.5	29.5 23.7	28.8 21.9	29.5 25.6	30.7 24.9	27.8	27.8
12 สนามบินภูเก็ต	Phuket Airport	31.5 27.7	29.0 25.0	29.0 23.2	31.6 26.0	29.5 23.2	28.7 23.7	29.0 25.4	29.8 24.9	27.4	27.7
13 สนามบินตรัง	Trang Airport	33.0 25.5	33.0 25.1	33.8 24.2	34.2 24.9	32.7 24.0	24.8 22.8	30.5 23.1	31.7 24.2	28.0	27.6

แก้ไขเพิ่มเติมรายงานจำนวนน้ำฝนเนื่องจากได้รับรายงานภายหลัง สำหรับรายงานอากาศประจำสัปดาห์ ฉบับที่ ๒๔/๒๕๑๖

Corrections for late rainfall data reports in weekly weather report No. 24/1973

สถานีฝน	Station	วันที่และจำนวนน้ำฝนเป็นมิลลิเมตร Date and amount of rainfall in millimeters							ฝนรวม มม. Total rainfall mm.	ฝนรวมตั้งแต่ 1 มกราคม Accumulative rainfall since 1 January	
		มิถุนายน June								ปริมาณ Amount mm.	สูงต่ำกว่าปกติ Above or below Normal
		11	12	13	14	15	16	17			
ภาคเหนือ	NORTHERN PART										
17 แม่ลานอย	Mae La Noi							13.1	37.8		
24 แม่ริม	Mae Rim							4.1	25.5	388.9	- 64.2
25 สันทราย	San Sai							7.6	25.8	340.1	+ 2.4
26 ดอยสะเก็ด	Doi Saket							11.2	43.4	266.8	- 30.0
31 จอมทอง	Chom Thong							12.0	21.0	324.7	+ 52.4
32 ฮอด	Hot							4.5	17.1	291.1	- 34.7
35 ลี้	Li						3.7	1.7	27.0	413.0	+ 32.5
58 ท่าปลา	Tha Pla							6.[illegible]	55.8	413.[illegible]	+ 7.[illegible]
59 ลับแล	Laplae							7.1	35.3	540.4	+129.0
63 แม่ระมาด	Mae Ramat				12.0	111.8	54.4	52.7	2[illegible]0.9	502.1	+119.8
75 กำแพงเพชร	KAMPHAENG PHET							15.7	38.9	4[illegible]3.5	+165.0
76 พรานกระต่าย	Phan Kratai							6.5	28.0	334.3	- 82.5
79 พิจิตร	Phichit							13.3	45.1	492.0	+100.2
85 หล่มเก่า	Lom Kao							10.0	61.7	281.2	- 48.0
ภาคตะวันออกเฉียงเหนือ	NORTHEASTERN PART										
9 โพนพิสัย	Phon Phisai						13.0		26.8	553.8	- 8.4
10 บึงกาฬ	Bung Kan							21.1	82.8	746.7	- 78.3
22 บ้านแพง	Ban Phaeng						37.9	12.5	1[illegible]8.0	1068.7	+197.3
23 ท่าอุเทน	Tha Uthen							16.5	104.0	800.8	+140.4
25 ธาตุพนม	That Phanom							11.3	71.8	505.4	- 53.1
83 ปราสาท	Prasat							6.5	36.1	254.2	- 99.8
92 เขมราฐ	Khemarat						4.1		64.1	388.2	- 51.2
ภาคกลาง	CENTRAL PART										
11 บ้านไร่	Ban Rai							45.4	45.4	291.0	- 17.9
16 มโนรมย์	Manorom							9.2	19.8	229.3	-103.2
18 หันคา	Hankha							7.1	10.7		
19 สิงห์บุรี	SING BURI							6.8	28.2	180.1	-129.5
21 บางระจัน	Bang Rachan							7.0	22.9	243.1	-198.5
22 พรหมบุรี	Phrom Buri							4.3	67.8	377.6	- 7.8
27 พัฒนานิคม	Phatthana Nikhom						12.5	5.8	70.6	140.4	-287.5
31 เดิมบางนางบวช	Doembang Nangbuat						8.2	9.8	21.0	141.7	-153.1
32 สามชุก	Sam Chuk							10.8	34.0	148.4	-160.7
33 ดอนเจดีย์	Don Chedi						10.0	12.4	33.0	114.1	-129.2
35 อู่ทอง	U Thong							4.3	21.5	151.7	-163.8

สถานีฝน	Station	วันที่และจำนวนน้ำฝนเป็นมิลลิเมตร Date and amount of rainfall in millimeters มิถุนายน June 11	12	13	14	15	16	17	ฝนรวม มม. Total rainfall mm.	ฝนรวมตั้งแต่ 1 มกราคม Accumulative rainfall since 1 January ปริมาณ มม. Amount mm.	สูงต่ำกว่าปกติ Above or below Normal
36 บางปลามา	Bang Pla Ma							7.4	34.8	271.2	+ 26.4
38 อางทอง	ANG THONG							4.8	71.1	396.2	+ 2.6
39 โพธิ์ทอง	Pho Thong							8.1	74.5	272.1	-105.8
40 ไชโย	Chaiyo							44.2	65.6	230.4	- 71.8
41 วิเศษไชยชาญ	Wiset Chai Chan							5.3	58.5	268.7	-167.4
42 ป่าโมก	Pa Mok							12.5	32.3	268.8	- 84.4
43 สระบุรี	SARABURI							5.6	112.4	374.7	- 78.4
44 พระพุทธบาท	Phra Phutthabat							30.2	100.5		
46 เสาไห้	Sao Hai							21.2	51.3	283.2	-169.3
47 แก่งคอย	Kaeng Khio							4.2	215.7	422.8	+ 60.8
48 หนองแค	Nong Khae						45.6	17.5	86.6	392.8	- 62.6
49 พระนครศรีอยุธยา	PHRA NAKHON SI AYUTTHAYA							66.7	102.9	293.7	- 41.3
50 ท่าเรือ	Tha Rua						40.6	2.4	105.5	376.3	- 70.0
51 ผักไห่	Phak Hai						22.5	4.5	30.6	389.8	- 26.5
52 บางบาล	Bang Ban					3.2	33.3	12.8	83.5	283.4	-142.1
53 เสนา	Sena							5.7	85.5	210.9	-139.6
54 บางไทร	Bang Sai						11.9	18.7	35.3	228.4	-192.1
55 บางปะอิน	Bang Pa-in							21.6	41.3	255.7	-152.9
56 ปทุมธานี	PATHUM THANI						4.9	33.2	45.8	152.7	-221.9
57 หนองเสือ	Nong Sua						11.5	49.1	83.2	242.3	-195.1
58 ธัญบุรี	Thanyaburi							64.7	67.8	276.7	-145.8
59 รังสิต	Rangsit						2.1	63.1	65.4	275.5	-138.0
61 นนทบุรี	NONTHABURI						3.6	18.3	30.5	326.3	+ 53.1
62 บางบัวทอง	Bang Bua Thong						4.0	10.6	16.5	265.3	- 80.4
70 มีนบุรี	Min Buri							8.8	14.4	343.8	- 63.3
75 เพชรบูรณ์	Pilok					93.0	121.8	173.0	710.7	1126.3	
79 พนมทวน	Phanom Thuan					6.7	11.0	10.2	27.9		
80 ท่าม่วง	Tha Muang						14.0	10.0	35.9	218.7	- 26.9
88 ปากท่อ	Pak Tho							14.4	31.3	319.3	
89 สมุทรสงคราม	SAMUT SONGKHRAM						8.1	5.9	46.5	312.6	+ 8.9
90 บางคนที	Bang Khonthi					5.6	5.2	13.9	40.1	320.2	
91 อัมพวา	Amphawa							9.5	42.9	340.5	
92 สมุทรสาคร	SAMUT SAKHON							4.1	8.9	226.7	-171.1
94 สมุทรปราการ	SAMUT PRAKAN							30.7	30.7	348.7	-105.0
95 บางพลี	Bang Phli							52.4	58.7	307.3	
ภาคตะวันออก	EASTERN PART										
1 นครนายก	NAKHON NAYOK		[illegible]	[illegible]			16.6	46.8	113.9	570.5	- 35.7

สถานีฝน	Station	วันที่และจำนวนน้ำฝนเป็นมิลลิเมตร Date and amount of raiofall in millimeters							ฝนรวม มม. Total rainfall mm.	ฝนรวมตั้งแต่ 1 มกราคม Accumulative rainfall since 1 January	
		มิถุนายน June								ปริมาณ มม. Amount mm.	สูงเหนือ/ต่ำ Above or below Normal
		11	12	13	14	15	16	17			
2 บานนา	Ban Na							37.8	124.6	372.7	
3 ปากพลี	Pak Phli							3.0	43.3	393.6	
4 องครักษ์	Ongkharak							13.1	59.[illegible]	[illegible].8	
6 ปราจันตคาม	Prachantakham							21.5	72.3		
7 บานสราง	Ban Sang							19.5	64.3	317.7	
8 ศรีมหาโพธิ	Si Maha Phot							16.9	49.1	411.2	
9 กบินทรบุรี	Kabin Buri*							9.0	48.6	400.2	
10 สระแกว	Sa Kaeo						3.5	1.7	44.2	428.0	
11 วัฒนานคร	Watthana Nakhon						5.5	[illegible]	20.0	399.1	
13 ฉะเชิงเทรา	CHACHOENGSAO						10.6	27.6	40.0	374.2	+ [illegible]
14 บานโพธิ	Ban Pho							32.8	42.2	496.0	
16 พานทอง	Phan Thong					3.5	27.4	2.6	33.5	262.9	
17 บานบึง	Ban Bung						23.1	3.3	26.4	341.5	
19 ศรีราชา	Si Racha						14.5	9.4	23.9	260.2	
21 ระยอง	RAYONG						15.1	26.3	49.3	537.[illegible]	+[illegible]
22 บานคาย	Ban Khai						19.1	25.1	56.[illegible]	695.6	
23 แกลง	Klaeng						38.0	28.5	119.3	584.1	
25 ทาใหม	Tha Mai							69.5	281.0	674.0	
26 มะขาม	Makham							[illegible].2	250.0	429.4	
27 ตราด	TRAT							1[illegible].9	477.0	1186.0	+[illegible]
28 เขาสมิง	Khao Saming						82.4	1[illegible].3	355.1	944.7	
ภาคใต้	**SOUTHERN PART**										
1 เพชรบุรี	PHETCHABURI							11.1	24.0	279.8	+ 51.8
2 บานแหลม	Ban Laem						3.0	5.1	13.4	231.0	
3 บานลาด	Ban Lat					5.7		20.5	26.2		
4 ทายาง	Tha Yang							21.4	37.9	242.9	
5 ชะอำ	Cha-am							5.3	15.8	156.0	
8 ปรานบุรี	Pran Buri						19.7	8.4	58.5	217.0	
53 พังงา	PHANGNGA							14.5	121.0	631.0	-207.5
54 ตะกั่วปา	Takua Pa							3.2	121.4	978.1	
55 กะปง	Kapong					26.8	17.5	6.6	131.8	973.6	
[illegible] ทายเหมือง	Thai Muang							7.5	70.1	1003.0	
57 ตะกั่วทุง	Takua Thung						18.0	2.7	119.7	925.5	
58 ทับปุด	Thap Put							26.1	90.5	725.7	
[illegible] กระบี่	KRABI							20.6	80.3	447.2	
[illegible] อาวลึก	Ao Luk							3.8	43.9	594.4	