Note: September 16 missing in original binding

ok

OVERSIZE
QC
986
.M6
M43
1903
July-Dec.

LIBRARY
JUN 2 1 2010
Atmospheric Administration
U.S. Dept. of Commerce

# National Oceanic and Atmospheric Administration

## ERRATA NOTICE

One or more conditions of the original document may affect the quality of the image, such as:

Discolored pages
Faded or light ink
Binding intrudes into the text

This has been a co-operative project between the NOAA Central Library and the Climate Database Modernization Program, National Climate Data Center (NCDC). To view the original document, please contact the NOAA Central Library in Silver Spring, MD at (301) 713-2607 x124 or Library.Reference@noaa.gov

HOV Services
Imaging Contractor
12200 Kiln Court
Beltsville, MD 20704-1387
July 23, 2010

# República Mexicana

## Servicio simultáneo de observaciones meteorológicas
## 1º de Julio de 1903

### Tiempo de México

| Estaciones | A 0h 23m A.M. | | | | | | | | | |
|---|---|---|---|---|---|---|---|---|---|---|
| | Temperatura | | Termómetro | | Barómetro | Viento | | Nubes | | Lluvia |
| | Máxima | Mínima | Seco | Húmedo | Al nivel del mar y a la gravedad normal | Dirección | Velocidad en k. por hora | Cantidad | Clase dominante | Durante las 24 horas pcs |
| Acapulco | 33 | | 27.0 | 25 | 755.0 | | | 8 | Alt Cu | |
| Colima | 26 | 21 | 21 | 20 | | E | débil | 7 | Cir Cu | 12.0 |
| Culiacán | | | 28 | 24 | 753.4 | | | 9 | Cir S | |
| C. Lerdo | 38 | 20 | 22 | 15 | 756.4 | | | 2 | " | |
| C. Porfirio Díaz | 31 | 16 | 23 | 18 | 756.0 | | | 6 | Alt Cu | |
| C. Victoria | 34 | | 24 | 20 | 756.6 | | | 6 | Alt S | |
| C. Juarez | 35 | 20 | 22 | 13 | 754.6 | N W | " | | | |
| Chihuahua | 35 | 23 | 27 | 28 | 749.2 | | | | | |
| Durango | 33 | 17 | 19 | 14 | 756.5 | S W | " | 8 | Cum | |
| Frontera | 32 | 26 | 28 | 25 | 759.6 | E | " | 2 | " | |
| Guadalajara | 24 | 16 | 19 | 17 | | | | 10 | " | niep |
| Guanajuato | 22 | 14 | 14 | 12 | | | | 2 | Alt Cu | 0.8 |
| Guaymas | 33 | 24 | 28 | 23 | 756.3 | W | " | | | |
| Huala | 33 | | 24 | 22 | 759.4 | W | " | 8 | Nim | |
| Jalapa | 24 | 16 | 19 | 18 | 758.5 | | | 2 | Alt S | 8.0 |
| León | 25 | 15 | 16 | 15 | | S E | " | 8 | Cum | 4.4 |
| Lampazos | 23 | 22 | | | | | | | | |
| Manzanillo | 29 | 22 | 25 | 23 | 761.2 | W | " | 8 | " | |
| Matamoros | 34 | | 28 | 28 | 755.2 | S | " | | | |
| Mazatlán | | | 26 | 24 | 756.2 | S E | " | 8 | " | |
| Mérida | 35 | 21 | 25 | 23 | 759.6 | N E | " | 6 | Cir S | |
| México | 23 | 13 | 15 | 13 | 761.9 | | | 8 | Cum | |
| Monterrey | 33 | 19 | 24 | 23 | 751.4 | N W | " | 2 | " | |
| Morelia | 21 | 12 | 15 | 13 | 761.3 | S W | " | 2 | Cir Cu | |
| Nogales | 32 | 23 | 23 | 21 | 756.1 | | | | | |
| Oaxaca | 30 | | 16 | 15 | | | | | | 10.4 |
| Pachuca | 23 | 10 | 14 | 13 | 751.2 | | | 10 | Cum | 81.6 |
| Progreso | 31 | | 27 | 26 | 760.0 | S E | " | 6 | Alt S | |
| Puebla | 20 | 12 | 14 | 14 | 763.3 | N E | " | 8 | Alt Cu | 4.8 |
| Parral | 32 | 19 | | | | | | | | |
| Querétaro | 24 | 14 | 15 | 14 | 758.7 | | | 2 | Cir Cu | 10.0 |
| Salina Cruz | 32 | 26 | 28 | 27 | 756.5 | N | " | 6 | Alt Cu | |
| San Luis Potosí | 25 | 21 | 20 | 19 | | | | | | 1.2 |
| San Juan Bautista | 22 | 28 | 29 | 26 | 758.6 | E | " | 4 | Cir S | |
| Tampico | | | 29 | 27 | 755.2 | S W | " | 5 | Cir Cu | |
| Toluca | 21 | 11 | 11 | 10 | 761.3 | W | " | 7 | Cir S | 2.0 |
| Veracruz | 32 | 25 | 26 | 23 | 756.1 | S W | " | 4 | " | |
| Zacatecas | 24 | 10 | 13 | 13 | 754.5 | | | 8 | Cir Cu | 4.4 |
| Zapotlán | 19 | 16 | 18 | 16 | 759.9 | S E | " | 8 | Alt Cu | 2.4 |

CARTA DEL TIEMPO Á 6h 23m M. DE MÉXICO.

# OBSERVATORIO METEOROLÓGICO CENTRAL.

(Miércoles) MEXICO, 1º de Julio DE 1903.

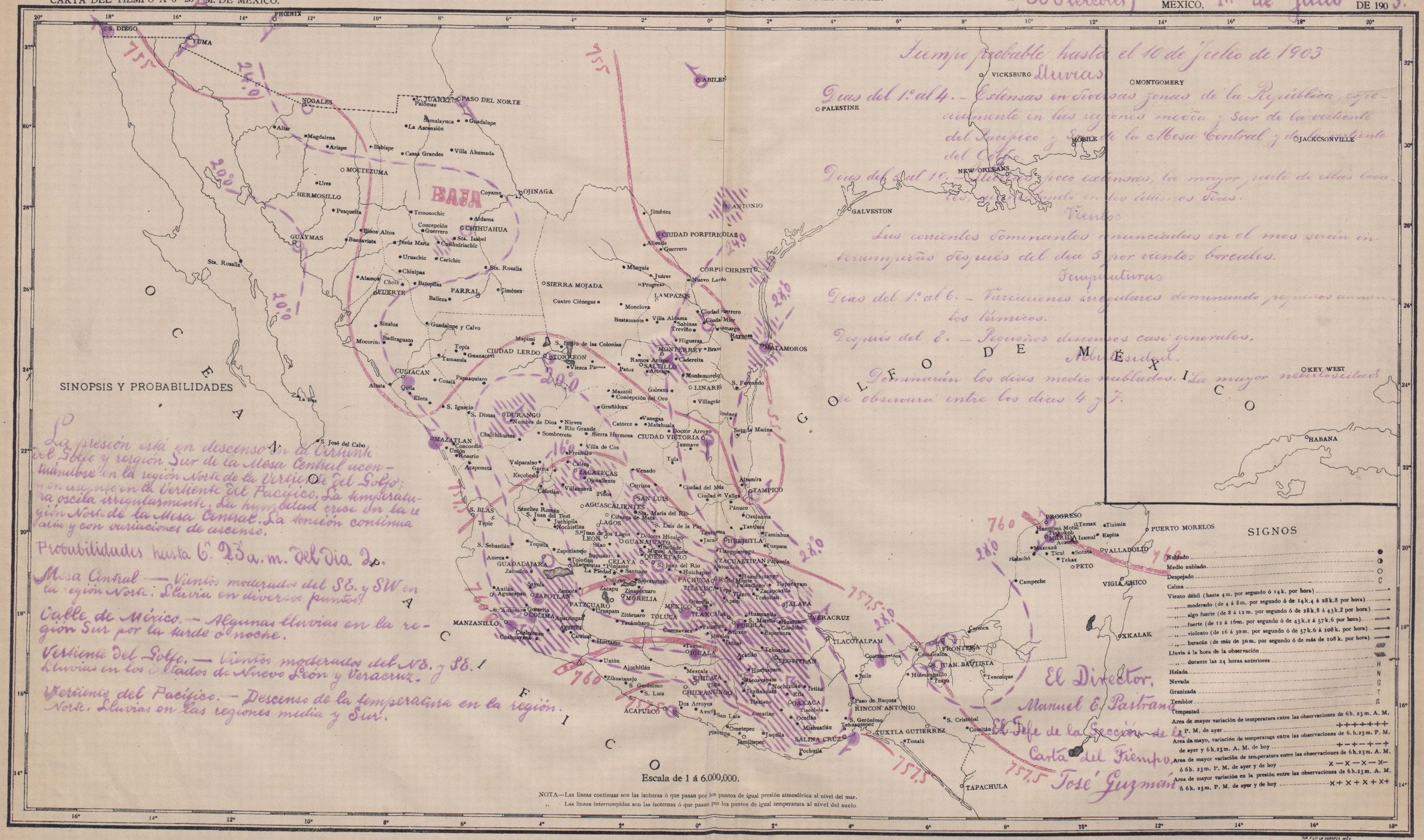


Tiempo probable hasta el 10 de Julio de 1903

Lluvias

Dias del 1º al 4. — Extensas en diversas zonas de la República, especialmente en las regiones media y Sur de la vertiente del Pacífico y Sur de la Mesa Central y del Golfo.

Dias del 5 al 10. — Muy poco extensas, la mayor parte de ellas locales, predominando en los últimos dias.

Vientos

Los corrientes dominantes anunciadas en el mes serán interrumpidas después del dia 5 por vientos boreales.

Temperaturas

Dias del 1º al 6. — Variaciones irregulares dominando pequeños aumentos térmicos.

Después del 8. — Pequeños descensos casi generales.

Nebulosidad.

Dominarán los dias medio nublados. La mayor nebulosidad se observará entre los dias 4 y 7.

La presión está en descenso en la vertiente del Golfo y region Sur de la Mesa Central acentuándose en la region Norte de la Vertiente del Golfo; en ascenso en la Vertiente del Pacífico. La temperatura oscila irregularmente. La humedad crece en la region Norte de la Mesa Central. La tensión continúa alta y con variaciones de ascenso.

Probabilidades hasta 6h 23m a. m. del Dia 2.

Mesa Central — Vientos moderados del SE. y SW en la region Norte. Lluvia en diversos puntos.

Valle de México. — Algunas lluvias en la region Sur por la tarde ó noche.

Vertiente del Golfo. — Vientos moderados del NE. y SE. Lluvias en los Estados de Nuevo León y Veracruz.

Vertiente del Pacífico. — Descenso de la temperatura en la region Norte. Lluvias en las regiones media y Sur.

El Director,
Manuel E. Pastrana.
El Jefe de la Sección de la Carta del Tiempo,
José Guzmán.

28504

# República Mexicana

## Servicio simultáneo de observaciones meteorológicas

## 2 de Julio de 1903

### Tiempo de México

| Estaciones | A 6:23 A.M. | | | | | | | | | |
|---|---|---|---|---|---|---|---|---|---|---|
| | Temperatura | | Termómetro | | Barómetro | Viento | | Nubes | | Lluvia |
| | Máxima | Mínima | Seco | Húmedo | Al nivel del mar y a la gravedad normal | Dirección | Velocidad en k. por hora | Cantidad | Clase dominante | Durante las 24 anteriores |
| Acapulco | 32 | | 27 | 25 | 754.8 | | | | | |
| Colima | 31 | 21 | 21 | 20 | 762.9 | N W | débil | 10 | Str | |
| Culiacán | 30 | 26 | 28 | 22 | 754.2 | E | " | 10 | Nim | inap |
| C. Lerdo | | | | | | | | | | |
| C. Porfirio Díaz | 32 | 17 | 24 | 20 | 753.0 | | | | | |
| C. Victoria | 34 | | 26 | 22 | 753.6 | S | " | | | |
| Chihuahua | 32 | 23 | 23 | 26 | 753.6 | | | | | |
| Frontera | 32 | 26 | | | | | | | | |
| Guadalajara | 28 | 19 | 19 | 17 | 756.3 | S | " | 10 | Cum | |
| Guanajuato | 29 | 14 | 15 | 14 | 757.1 | | | 1 | Cir S | 1.2 |
| Guaymas | 33 | 24 | 28 | 24 | 757.3 | | | | | |
| Iguala | 35 | | 24 | 22 | 757.4 | | | | | 0.4 |
| Jalapa | 24 | 19 | 19 | 18 | 757.6 | | | 8 | Alt S | 1.2 |
| León | 29 | 15 | 16 | 14 | 756.8 | | | 5 | Cum | 13.2 |
| Manzanillo | 30 | 23 | 24 | 23 | 760.0 | N E | " | 1 | Alt S | |
| Matamoros | 32 | | 28 | 28 | 753.2 | S | " | | | |
| Mazatlán | 29 | 25 | 28 | 25 | 756.0 | S E | " | 9 | Cum | |
| Mérida | 36 | 21 | | | | | | | | |
| México | 22 | 14 | 13 | 12 | 761.7 | | | 10 | " | 3.2 |
| Monterrey | 32 | 22 | 25 | 23 | 748.1 | N W | " | 10 | Nim | |
| Morelia | 22 | 14 | 15 | 13 | 760.0 | S | " | 4 | Cir Cu | 7.2 |
| Nogales | 32 | 22 | 24 | 21 | 754.6 | | | | | |
| Oaxaca | 28 | | | | | | | | | |
| Pachuca | 22 | 21 | 13 | 13 | 758.7 | | | 10 | Cum | 49.6 |
| Progreso | 32 | | 27 | 25 | 758.0 | N E | " | 4 | Alt S | |
| Puebla | 20 | 13 | 13 | 13 | 760.9 | | | 10 | Cum | 1.2 |
| Parral | 34 | 20 | 21 | 14 | 757.1 | S W | " | 2 | Nim | |
| Querétaro | 27 | 15 | 15 | 14 | 757.9 | | | 2 | Cir S | 24.8 |
| Salina Cruz | 34 | 27 | 27 | 26 | 755.5 | | | 2 | Alt Cu | |
| San Luis Potosí | 30 | 24 | 19 | 16 | 756.5 | S W | " | 5 | Cir Cu | |
| San Juan Bautista | 32 | 28 | | | | | | | | |
| Tampico | | | 28 | 26 | | S | " | 5 | " | |
| Toluca | | | 10 | 9 | 762.0 | | | 1 | Cir S | 11.6 |
| Veracruz | 32 | 26 | 28 | 24 | 754.3 | S W | " | 4 | " | |
| Zacatecas | 26 | 14 | 14 | 13 | 757.7 | S W | " | 9 | " | 2.8 |
| Zapotlán | 25 | 17 | 20 | 18 | 757.3 | | | 6 | Str | |

CARTA DEL TIEMPO Á 6h 23m A. M. DE MÉXICO.

# OBSERVATORIO METEROLÓGICO CENTRAL.

(Jueves.) MÉXICO, 2 de Julio DE 190 3.

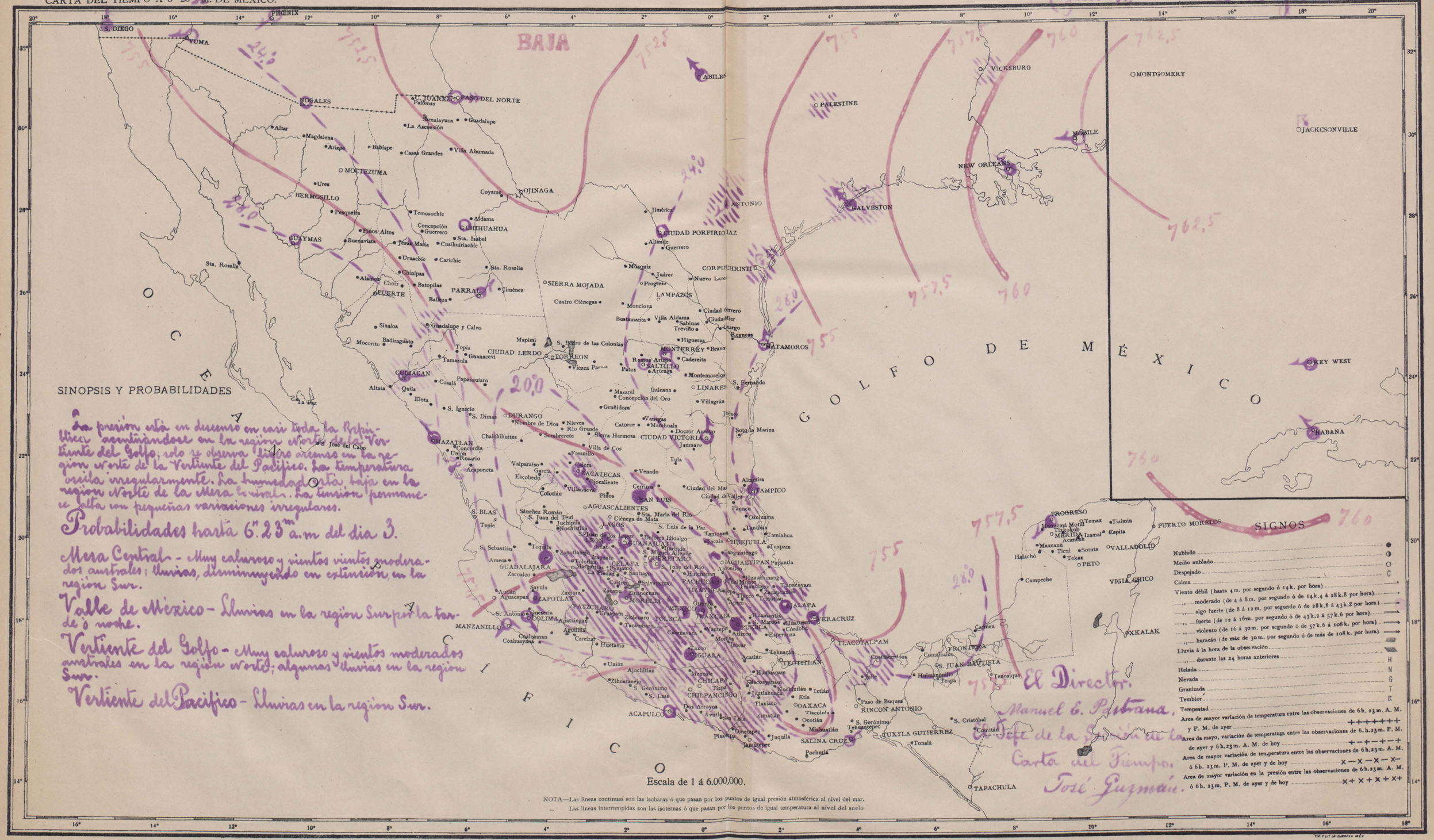

# República Mexicana

## Servicio simultáneo de observaciones meteorológicas

## 3 de Julio de 1903

### Tiempo de México

| Estaciones | A 6h 23m A.M. | | | | | | | | | |
|---|---|---|---|---|---|---|---|---|---|---|
| | Temperatura | | Termómetro | | Barómetro | Viento | | Nubes | | Lluvia |
| | Máxima | Mínima | Seco | Húmedo | Al nivel del mar y á la gravedad normal | Dirección | Velocidad en k. por hora | Cantidad | Clase de minuto | Durante la 24 anterior |
| Acapulco | 30 | | 26 | 22 | 755.2 | | | | | |
| Comitán | | | 20 | 18 | | | | 2 | Alt S | 10.8 |
| Colima | 33 | 21 | 23 | 22 | 762.7 | | | 10 | Nim | |
| Culiacán | | | 27 | 25 | 755.0 | | | 10 | " | |
| C. Lerdo | 43 | 23 | 25 | 17 | 755.1 | | | | | |
| C. Porfirio Díaz | 31 | 15 | 25 | 18 | 756.1 | S | débil | 8 | Cum | |
| C. Victoria | 36 | | 26 | 23 | 756.3 | | | | | |
| C. Juárez | 24 | | 24 | 17 | 754.0 | W | " | | | |
| Chihuahua | 35 | 24 | 27 | 19 | 756.8 | | | 10 | Str | |
| Durango | 31 | 17 | 19 | 16 | 756.4 | SW | " | 10 | Cum | |
| Frontera | 34 | | 27 | 24 | 759.2 | E | " | 6 | Cir Cu | |
| Guadalajara | 31 | 16 | 17 | 17 | 758.0 | | | 10 | Cum | 15.2 |
| Guanajuato | | | 15 | 14 | 758.6 | | | 10 | Nim | 2.8 |
| Iguala | | | 22 | 22 | 758.5 | W | " | 8 | " | 2.8 |
| Jalapa | 25 | 21 | 20 | 18 | 756.8 | | | | | 5.6 |
| León | 29 | 15 | 16 | 14 | 759.8 | NE | " | 10 | Cum | inap |
| Matamoros | 32 | | 28 | 28 | 755.2 | S | " | 1 | Str | |
| Mazatlán | 31 | 26 | 27 | 25 | 757.4 | E | " | 8 | Cum | |
| Mérida | 37 | 22 | 25 | 24 | 758.8 | NE | " | 7 | Cir S | |
| México | 23 | 12 | 15 | 13 | 761.2 | | | 10 | Cir Cu | |
| Monterrey | 36 | 25 | 24 | 23 | 751.3 | | | 10 | Nim | |
| Nuevo Laredo | 21 | 14 | 14 | 13 | 761.9 | | | 10 | Cum | 0.4 |
| Nogales | 32 | 24 | 26 | 23 | | | | | | |
| Oaxaca | 28 | | 17 | 16 | 760.3 | | | 8 | Nim | 0.4 |
| Pachuca | 27 | 10 | 15 | 14 | 762.2 | | | 10 | Cum | inap |
| Puebla | 20 | 12 | 14 | 14 | 762.1 | | | 10 | Alt S | 0.4 |
| Parral | 33 | 23 | 21 | 15 | 756.5 | SW | " | 8 | Nim | |
| Querétaro | 25 | 15 | 15 | 15 | 758.5 | | | 10 | Cum | 0.8 |
| Salina Cruz | | | 25 | 24 | 756.5 | NE | " | 10 | Nim | 8.8 |
| San Luis Potosí | 33 | 26 | 20 | 16 | | E | " | 3 | Cum | |
| San Juan Bautista | 32 | 28 | 27 | 25 | 758.8 | SE | " | 10 | " | 2.8 |
| Tolosa | 22 | 19 | 12 | 11 | 761.2 | | | 10 | " | 0.4 |
| Veracruz | 33 | 24 | 28 | 25 | | SW | " | 2 | Cir S | |
| Zacatecas | 26 | 11 | 14 | 13 | | | | 2 | " | 7.2 |
| Zapotlán | 26 | 18 | 18 | 17 | 759.2 | | | 10 | Alt S | 3.6 |

CARTA DEL TIEMPO Á 6h 23m M. DE MÉXICO.

OBSERVATORIO METEOROLÓGICO CENTRAL.

(Viernes) MEXICO, 3 de Julio DE 1903

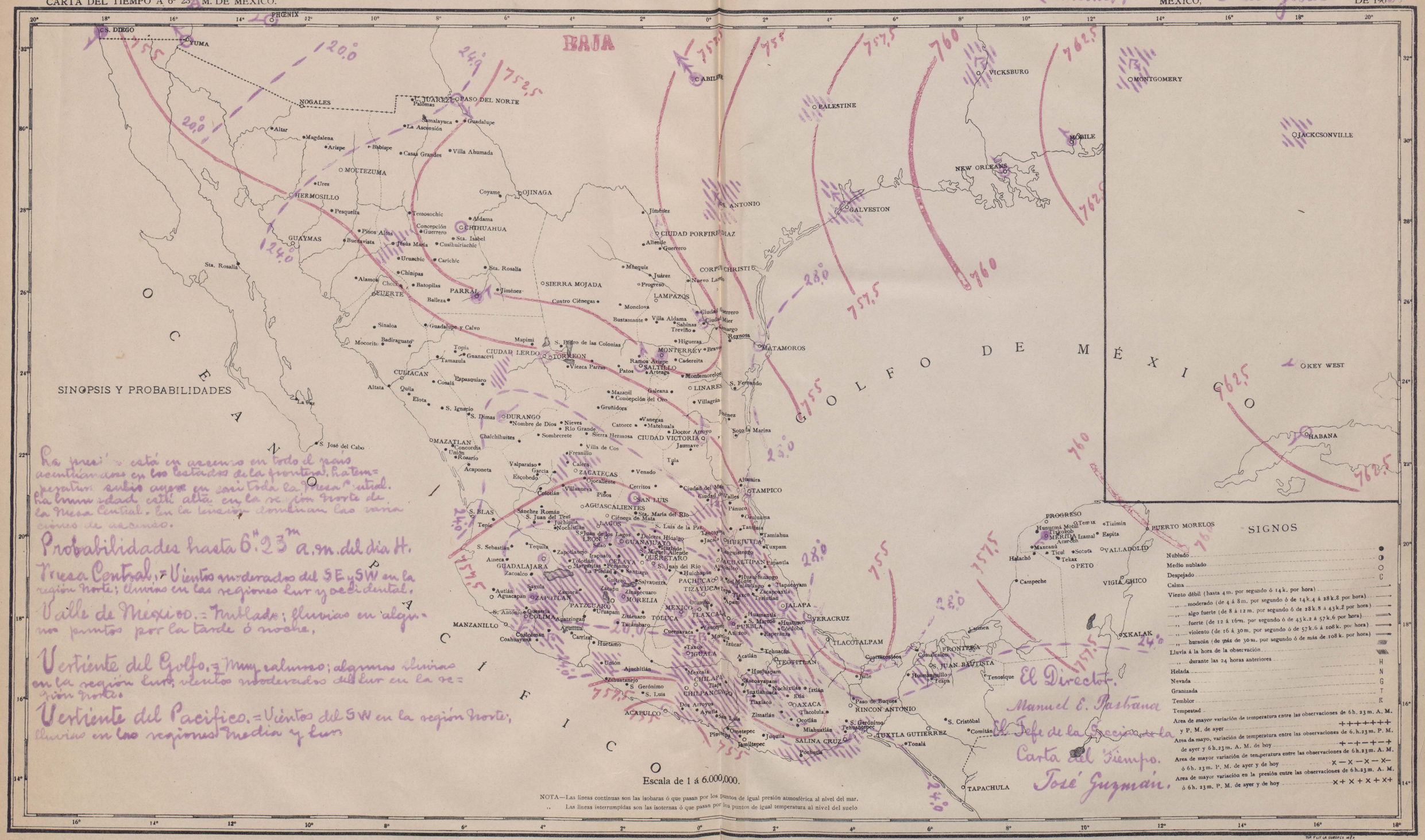

# República Mexicana

## Servicio simultaneo de observaciones meteorológicas
## 4 de Julio de 1903

### Tiempo de México

| Estaciones | A 6h 23m A.M. Temperatura: Máxima | Temperatura: Mínima | Termómetro: Seco | Termómetro: Húmedo | Barómetro: Al nivel del mar y á la gravedad normal | Viento: Dirección | Viento: Velocidad en K. por hora | Nubes: Cantidad | Nubes: Clase de semanto | Lluvia: Durante las 24h anteriores |
|---|---|---|---|---|---|---|---|---|---|---|
| Acapulco | 33 | | 25 | 21 | 757.0 | | | 4 | Cir S | 1.6 |
| Comitán | | | | | | | | | | |
| Colima | 32 | 25 | | | | | | | | |
| Culiacán | 33 | 27 | 27 | 23 | 755.6 | | | 8 | Nim | |
| C. Lerdo | 41 | 20 | 27 | 18 | 760.7 | N | debil | 8 | Cum | |
| C. Porfirio Díaz | 30 | 15 | 24 | 19 | 758.7 | | | | | 7.2 |
| C. Victoria | 38 | | 24 | 20 | 759.6 | N | " | 4 | Cir Cu | |
| C. Juarez | 33 | 24 | 21 | 14 | 759.2 | NE | " | 8 | Cum | |
| Chihuahua | 30 | 24 | 23 | 18 | 754.7 | | | 7 | " | |
| Durango | 33 | 18 | 18 | 14 | | NW | " | 4 | " | |
| Frontera | 33 | 26 | 28 | 24 | 750.2 | E | " | | | |
| Huejutla | 33 | 27 | 22 | 21 | | E | " | 9 | Nim | |
| Guadalajara | 29 | 26 | 18 | 18 | 758.4 | | | 7 | Cir Cu | 35.4 |
| Guanajuato | 26 | 15 | 15 | 13 | 759.1 | NE | " | 10 | Cir S | 0.4 |
| Guaymas | 33 | 24 | 28 | 23 | 759.3 | | | 4 | Alt S | 0.4 |
| Iguala | 32 | | 23 | 21 | 759.0 | | | 4 | " | |
| Jalapa | 26 | 20 | 20 | 18 | 761.0 | | | | | |
| León | 29 | | 15 | 16 | 758.3 | | | 6 | Cum | 13.2 |
| Manzanillo | 32 | 26 | 25 | 24 | 760.8 | SE | " | 8 | " | |
| Matamoros | 33 | | 29 | 28 | 759.2 | S | " | 2 | Cir Cu | |
| Mazatlán | | | 27 | 24 | 756.8 | NW | " | 6 | Cum | |
| Mérida | 34 | 21 | 25 | 25 | 760.2 | NE | " | 10 | Cir Cu | |
| México | 23 | 14 | 13 | 11 | 762.7 | | | 8 | Cir Cu | |
| Monterrey | 36 | 22 | 25 | 23 | 755.1 | E | " | 4 | Cum | |
| Morelia | 21 | 14 | 14 | 13 | 761.9 | NW | " | 10 | " | 0.4 |
| Nogales | 31 | 25 | 26 | 24 | | | | | | |
| Oaxaca | 28 | | 16 | 15 | 761.3 | | | 6 | Nim | 11.2 |
| Pachuca | 20 | 12 | 14 | 12 | 758.2 | | | | | imp |
| Progreso | 31 | | 28 | 26 | 759.8 | | | 4 | Cir Cu | |
| Puebla | 22 | 12 | 12 | 12 | 763.0 | | | 9 | Cir S | 30.4 |
| Parral | 31 | 21 | | | | | | | | |
| Querétaro | 24 | 16 | 16 | 14 | 758.3 | E | " | 2 | " | |
| Salina Cruz | 30 | 25 | 27 | 24 | 756.5 | NE | " | 6 | Cum | |
| San Luis Potosí | 32 | 26 | 21 | 20 | | | | | | |
| San Juan Bautista | 30 | 26 | 27 | 27 | | | | 6 | Cum | |
| Tampico | 34 | | 26 | 26 | 760.2 | | | | | |
| Toluca | 22 | 11 | 11 | 10 | | | | | | |
| Veracruz | 32 | 26 | 27 | 25 | 759.3 | SE | " | 2 | Cir Cu | |
| Zacatecas | 26 | 12 | 13 | 13 | 760.9 | NE | " | 10 | Nim | |
| Zapotlán | 24 | 18 | 19 | 17 | | | | 9 | Cum | 3.6 |

CARTA DEL TIEMPO Á 6h 23m A. M. DE MÉXICO.

# OBSERVATORIO METEOROLÓGICO CENTRAL.

(Sábado) MEXICO, Julio 4 DE 1903

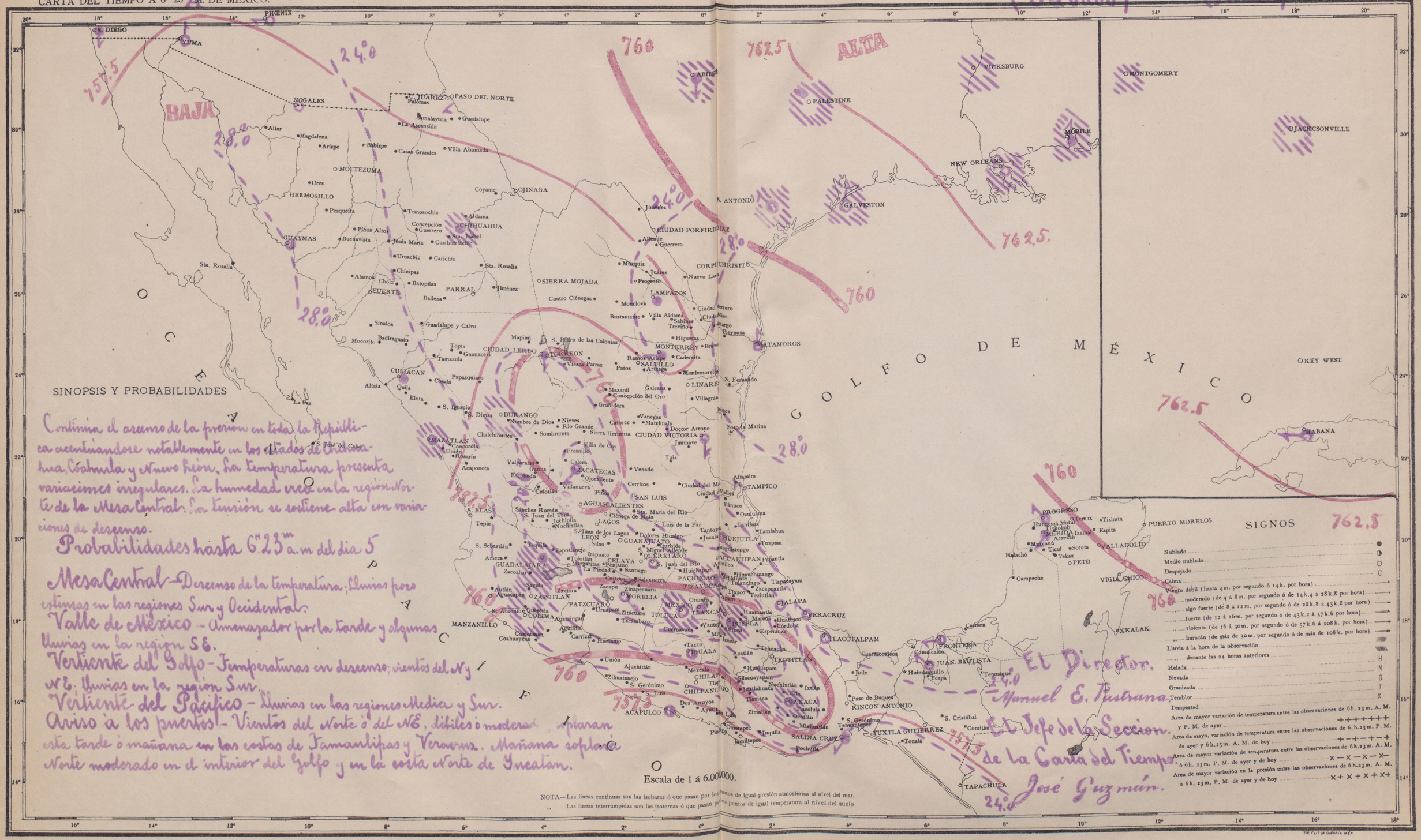

# República Mexicana

## Servicio simultáneo de observaciones meteorológicas
## 5 de Julio de 1903

### Tiempo de México

| Estaciones | A 6h 23m A.M. Temperatura Máxima | Temperatura Mínima | Termómetro Seco | Termómetro Húmedo | Barómetro Al nivel del mar y á la grave dos Aumento | Viento Dirección | Viento Velocidad en k. por hora | Nubes Cantidad | Nubes Clase de semanta | Lluvia Durante las 24 horas |
|---|---|---|---|---|---|---|---|---|---|---|
| Acapulco | 32 | | 27 | 25 | 755.0 | | | 8 | Alt S | |
| Colima | 30 | 23 | 22 | 21 | 764.0 | N | debil | 10 | Nim | 15.2 |
| Comitán | 22 | 19 | 18 | 17 | | | | 10 | " | 10.4 |
| Culiacán | 35 | 26 | 29 | 25 | 756.0 | | | 8 | Cir S | |
| C. Lerdo | 34 | 19 | 27 | 17 | 759.6 | | | 4 | " | |
| C. Victoria | 34 | | 22 | 20 | 763.1 | E | " | 6 | Alt S | |
| C. Juarez | 33 | 21 | 19 | 16 | 761.7 | S E | " | | | |
| Chihuahua | 30 | 19 | 24 | 17 | 749.2 | | | 1 | Cum | |
| Durango | 28 | 18 | | | | | | | | 12.4 |
| Frontera | 31 | 25 | 26 | 24 | 758.4 | E | " | 8 | Cir Cu | 15.2 |
| Guadalajara | 27 | 17 | 18 | 17 | 758.9 | N | " | 10 | Alt S | 13.6 |
| Guanajuato | 27 | 15 | 14 | 12 | 760.7 | N E | " | 5 | Cum | |
| Guaymas | 32 | 28 | 28 | 23 | 758.3 | | | 2 | Cir Cu | |
| Huejutla | 32 | 25 | 25 | 23 | | S W | " | | | 20.8 |
| Iguala | 31 | | 23 | 22 | 758.6 | | | 2 | Alt S | 22.4 |
| Jalapa | 23 | 17 | 16 | 14 | 644.7 | | | | | 98.6 |
| León | 26 | 15 | 17 | 13 | 758.5 | S E | " | 2 | Cum | inap |
| Matamoros | 33 | | 26 | 26 | 755.2 | E | " | 2 | Cir Cu | |
| Magallán | 29 | 26 | 26 | 24 | 757.0 | N E | " | 1 | Cum | 1.6 |
| Mérida | 32 | 20 | 25 | 24 | 761.0 | S E | " | 10 | Nim | 4.4 |
| México | 24 | 11 | 14 | 12 | 763.6 | | | | | 0.2 |
| Monterrey | 34 | 22 | 22 | 20 | 759.4 | | | 10 | " | 0.8 |
| Morelia | 19 | 14 | 14 | 12 | 762.4 | | | 8 | Cum | 6.2 |
| Nogales | 31 | 25 | 24 | 22 | 758.0 | | | | | |
| Oaxaca | 25 | | 16 | 15 | 760.9 | | | 6 | Nim | 0.4 |
| Pachuca | 20 | 11 | 13 | 11 | 759.7 | | | 10 | Cum | inap |
| Puebla | 22 | 11 | 13 | 12 | 762.4 | N | " | 6 | Cum | 3.2 |
| Parral | 28 | 16 | 19 | 16 | 761.6 | S E | " | 10 | " | |
| Querétaro | 26 | 16 | 16 | 14 | 760.8 | E | " | 5 | " | |
| Salina Cruz | 31 | 26 | 25 | 24 | 757.1 | N | " | 8 | Nim | |
| San Luis Potosí | 26 | 21 | 16 | 15 | | E | " | | | |
| San Juan Bautista | 31 | 24 | 26 | 24 | 760.4 | E | " | 8 | " | 12.8 |
| Tampico | 34 | | 23 | 23 | 760.4 | N | " | 10 | " | 1.6 |
| Toluca | | | 12 | 11 | 761.7 | X | " | 7 | Cir S | 0.8 |
| Veracruz | 32 | 26 | 23 | 22 | 758.4 | N E | " | 6 | Nim | 11.2 |
| Zacatecas | 24 | 12 | 12 | 11 | 762.1 | E | " | 6 | Cum | 1.9 |
| Zapotlán | 25 | 16 | 18 | 16 | 761.4 | | | 10 | Nim | 7.6 |

# OBSERVATORIO METEOROLÓGICO CENTRAL.

CARTA DEL TIEMPO Á 6h 23m A. M. DE MÉXICO.

(Domingo!) MEXICO, Julio 5 DE 190

## SINOPSIS Y PROBABILIDADES

Ayer se inició un descenso de la presión en la región norte de la Vertiente del Pacífico, que se extiende lentamente; en el resto del país continúa el ascenso, acentuándose en la región norte de la Vertiente del Golfo. La temperatura disminuye en esta última vertiente y región sur de la Mesa Central. La humedad está en general, alta. La tensión permanece alta.

Probabilidades hasta 6h 23m a.m. del dia 6.

Mesa Central. = Baja de la temperatura; lluvias en las regiones sur y oriental.

Valle de Mexico. = Vientos húmedos boreales. Lluvia en diversos puntos por la tarde ó noche.

Vertiente del Golfo. = Baja de la temperatura; vientos húmedos del NE y del E; lluvias.

Vertiente del Pacífico. = Lluvias en diversos puntos.

Nota. = Según telegrama recibido, ayer en Veracruz á 6h 35m p.m. sopló del NE "pequeño golpe de viento", con cielo medio nublado y mar picada.

El Director. Manuel E. Pastrana.

El Jefe de la Sección de la Carta del Tiempo José Guzmán.

## SIGNOS

Nublado
Medio nublado
Despejado
Calma
Viento débil (hasta 4 m. por segundo ó 14 k. por hora)
,, moderado (de 4 á 8 m. por segundo ó de 14 k.4 á 28 k.8 por hora)
,, algo fuerte (de 8 á 12 m. por segundo ó de 28 k.8 á 43 k.2 por hora)
,, fuerte (de 12 á 16 m. por segundo ó de 43 k.2 á 57 k.6 por hora)
,, violento (de 16 á 30 m. por segundo ó de 57 k.6 á 108 k. por hora)
,, huracán (de más de 30 m. por segundo ó de más de 108 k. por hora)
Lluvia á la hora de la observación
,, durante las 24 horas anteriores
Helada — H
Nevada — N
Granizada — G
Temblor — T
Tempestad — K
Area de mayor variación de temperatura entre las observaciones de 6h. 23m. A. M. y P. M. de ayer — + + + + + + + +
Area de mayor variación de temperatura entre las observaciones de 6h. 23m. P. M. de ayer y 6h. 23m. A. M. de hoy — + — + — + — +
Area de mayor variación de temperatura entre las observaciones de 6h. 23m. A. M. ó 6h. 23m. P. M. de ayer y de hoy — × — × — × — × —
Area de mayor variación en la presión entre las observaciones de 6h. 23m. A. M. ó 6h. 23m. P. M. de ayer y de hoy — × + × + × + × +

NOTA—Las líneas continuas son las isobaras ó que pasan por los puntos de igual presión atmosférica al nivel del mar.
,, Las líneas interrumpidas son las isoternas ó que pasan por los puntos de igual temperatura al nivel del suelo

TIP. Y LIT. LA EUROPEA MÉX.

# República Mexicana

## Servicio simultáneo de observaciones meteorológicas
## 6 de Julio de 1903

### Tiempo de México

| Estaciones | A 6h 23m A.M. Temperatura Máxima | Temperatura Mínima | Termómetro Seco | Termómetro Húmedo | Barómetro Al nivel del mar y á la gravedad de la noche | Viento Dirección | Viento Velocidad | Nubes Cantidad | Nubes Clase de nubes | Lluvia Durante las 24 anteriores |
|---|---|---|---|---|---|---|---|---|---|---|
| Comitán | | | 15 | 14 | | N | débil | 4 | Cum | 11.6 |
| Culiacán | 36 | 28 | 27 | 24 | 756.4 | | | 10 | Nim | 1.6 |
| C. Lerdo | 34 | 20 | 21 | 15 | 760.1 | | | | | |
| C. Porfirio Díaz | | | 21 | 17 | 763.9 | | | 8 | " | 20.4 |
| C. Victoria | 30 | | 21 | 19 | 764.2 | W | " | | | 10.4 |
| C. Juárez | 25 | 20 | 21 | 17 | | SE | " | 10 | Cum | |
| Chihuahua | 38 | 19 | 21 | 18 | 755.7 | | | 10 | Cir Cu | |
| Durango | 27 | 17 | 16 | 12 | 761.4 | N | " | 6 | Cir S | |
| Frontera | 33 | | 26 | 24 | 759.0 | NE | " | 8 | Alt S | |
| Guadalajara | 28 | 18 | 18 | 15 | 760.2 | N | " | 10 | Nim | 30.4 |
| Guanajuato | | | 13 | 10 | 762.5 | NE | " | 10 | Cum | |
| Guaymas | 39 | 25 | 29 | 24 | 758.3 | | | 4 | Alt S | |
| Huejutla | | | 24 | 22 | | SE | " | 10 | Nim | 14.0 |
| Ygualda | 32 | | 26 | 21 | | | | 2 | Alt S | 6.0 |
| Jalapa | 19 | 15 | 16 | 15 | 765.8 | NE | " | 10 | Cum | |
| León | 25 | 15 | 16 | 12 | 760.0 | SE | " | 7 | Cir S | |
| Manzanillo | 32 | 24 | 27 | 23 | 752.0 | N | " | 8 | Cum | 0.4 |
| Matamoros | 32 | | 24 | 24 | 762.4 | | | 1 | Cir S | |
| Mazatlán | 31 | 25 | 26 | 24 | 758.0 | SE | " | 10 | Nim | 1.6 |
| Mérida | 32 | 20 | 25 | 24 | 760.6 | SE | " | 10 | Cir S | 2.8 |
| México | 21 | 13 | 12 | 10 | 764.1 | | | 10 | Cir Cu | |
| Monterrey | 31 | 20 | 21 | 21 | 758.9 | SW | " | 10 | Nim | 13.2 |
| Morelia | 22 | 14 | 12 | 12 | 763.7 | N | " | 8 | Cum | 1.6 |
| Nogales | 32 | 24 | 25 | 24 | 757.2 | S | " | | | 8.4 |
| Oaxaca | | | 16 | 16 | 760.6 | | | 8 | Nim | 0.4 |
| Pachuca | | | 12 | 10 | 761.0 | | | 10 | Cum | imp |
| Progreso | 30 | | 27 | 25 | 757.8 | E | " | 4 | Alt Cu | |
| Puebla | 21 | 12 | 13 | 11 | 763.6 | N | " | 10 | Cum | imp |
| Parral | 26 | 18 | 18 | 15 | | | | 1 | Cir S | |
| Querétaro | 23 | 16 | 15 | 12 | 761.3 | SE | " | 6 | Cum | 0.4 |
| Salina Cruz | 28 | 23 | 24 | 23 | 758.1 | NE | " | 10 | Nim | 16.4 |
| Saltillo | | | 18 | 16 | | | | | | |
| San Luis Potosí | 25 | 17 | 17 | 14 | | E | " | 8 | Cum | 0.8 |
| San Juan Bautta | 29 | 26 | 26 | 24 | 760.2 | NE | " | 10 | " | |
| Tampico | | | 25 | 24 | 761.4 | NW | " | 10 | Nim | 23.2 |
| Tolosa | 20 | 10 | 10 | 9 | 763.4 | NE | " | 6 | Cir S | 0.8 |
| Veracruz | 28 | 20 | 22 | 21 | 760.2 | NW | " | 6 | Nim | 20.4 |
| Zacatecas | 22 | 10 | 10 | 9 | 764.7 | E | " | 9 | Cum | |
| Zapotlán | | | 17 | 16 | 761.4 | | | 10 | Nim | 28.0 |

CARTA DEL TIEMPO Á 6h 23m M. DE MÉXICO.

# OBSERVATORIO METEOROLÓGICO CENTRAL.

(Lunes) MEXICO, Julio 6 DE 1903

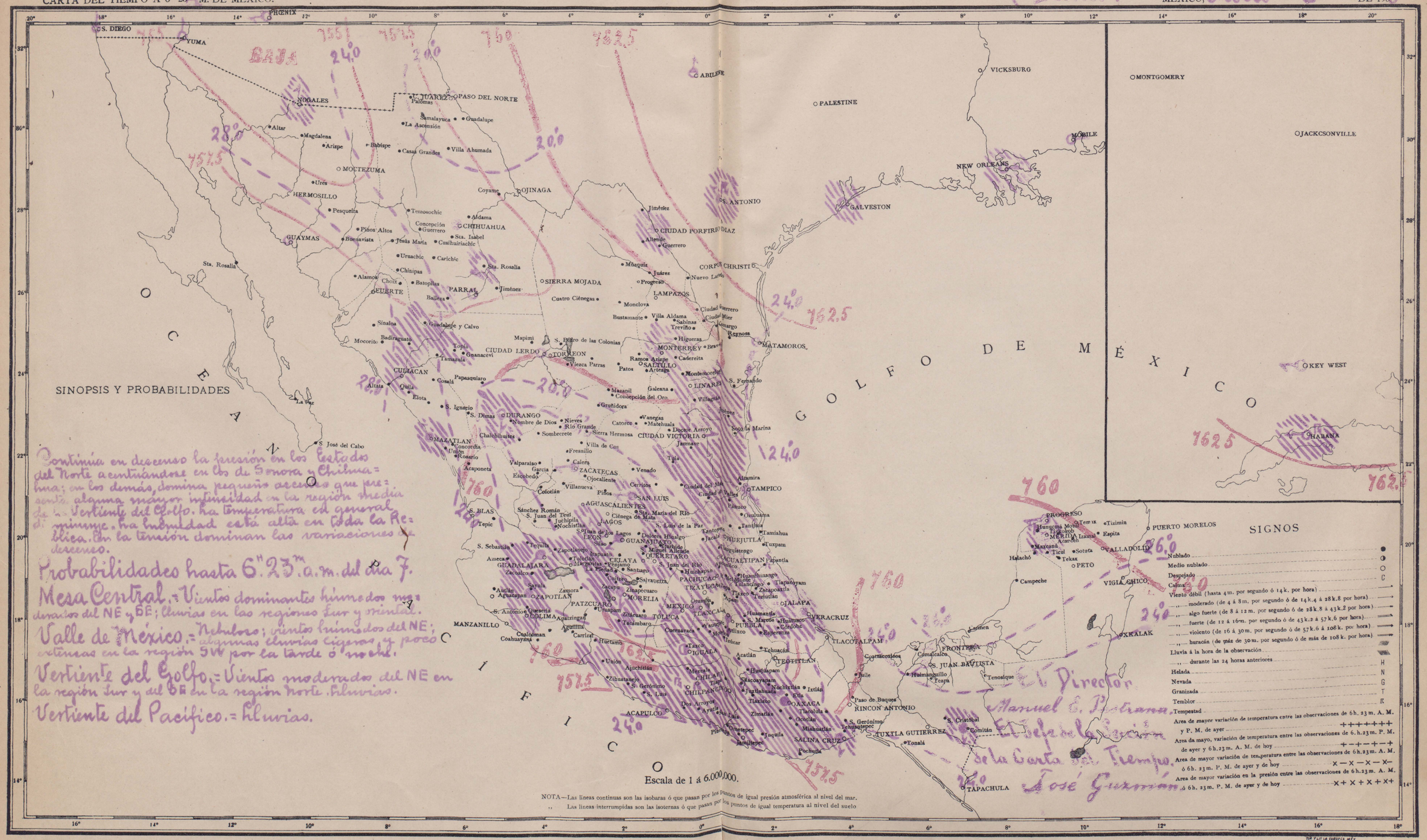

# República Mexicana

## Servicio simultáneo de observaciones meteorológicas
## 7 de Julio de 1903

### Tiempo de México

| Estaciones | A 6h 23m A.M. Temperatura Máxima | Temperatura Mínima | Termómetro Seco | Termómetro Húmedo | Barómetro Al nivel del mar y á la gravedad normal | Viento Dirección | Viento Velocidad en k. por hora | Nubes Cantidad | Nubes Clase de nubes | Lluvia Durante las 24h anteriores |
|---|---|---|---|---|---|---|---|---|---|---|
| Acapulco | 31 | | 25 | 18 | 757.2 | | | 6 | Alt Cu | 0.4 |
| Colima | 32 | 21 | 21 | 21 | 763.7 | N | débil | 9 | Cum | 7.2 |
| Comitán | 15 | 21 | 15 | 15 | | N | " | 6 | " | 6.0 |
| Culiacán | 33 | 23 | 27 | 24 | 755.6 | | | 1 | Cir S | 12.4 |
| C. Lerdo | 35 | 19 | 21 | 14 | 759.8 | | | | | |
| C. Porfirio Díaz | 30 | 16 | 22 | 18 | 761.9 | S | " | 10 | Cum | |
| C. Victoria | 33 | | 23 | 20 | 763.2 | W | " | 4 | Alt S | 0.4 |
| C. Juárez | 25 | 21 | 20 | 17 | 759.0 | | | | | |
| Chihuahua | 29 | 20 | 22 | 17 | 754.5 | | | | | |
| Durango | 29 | 14 | 17 | 15 | | W | " | 1 | Cum | 0.8 |
| Frontera | 31 | 25 | 26 | 24 | 757.8 | N E | " | 2 | Cir S | 0.4 |
| Guadalajara | 26 | 17 | 18 | 15 | 759.6 | E | " | 10 | Alt S | |
| Guanajuato | 23 | 13 | 13 | 11 | 761.6 | N E | " | 2 | Cum | |
| Guaymas | 34 | 25 | 29 | 24 | 758.6 | | | | | |
| Huejutla | 27 | 23 | | | | | | | | 2.8 |
| Iguala | 32 | | 23 | 21 | 759.0 | | | 8 | Cir Cu | |
| Jalapa | 21 | 19 | 16 | 16 | 761.4 | | | 7 | " | 11.2 |
| León | 24 | 15 | 16 | 13 | 759.8 | N W | " | 9 | Cum | |
| Matamoros | | | 25 | 25 | 761.4 | | | 2 | " | |
| Mazatlán | 31 | 26 | 27 | 24 | 757.2 | N W | " | 10 | " | |
| Mérida | 34 | 21 | 23 | 24 | 760.4 | S E | " | 8 | " | 2.8 |
| México | 20 | 11 | 13 | 11 | 764.3 | | | 10 | " | inap |
| Monterrey | 32 | 18 | 22 | 22 | 758.3 | | | 10 | Nim | |
| Mordía | 21 | 13 | 14 | 13 | 763.8 | N | " | 10 | Cum | |
| Nogales | 31 | 25 | 26 | 24 | | | | | | |
| Oaxaca | 22 | | 16 | 15 | 762.0 | | | 8 | " | 0.4 |
| Pachuca | 16 | 9 | 12 | 11 | 759.6 | | | 10 | " | inap |
| Puebla | 18 | 12 | 13 | 11 | 763.1 | S W | " | 5 | " | " |
| Parral | 28 | 17 | 17 | 15 | 762.9 | | | | | |
| Querétaro | 21 | 14 | 15 | 13 | 760.8 | E | " | 10 | " | 0.4 |
| Salina Cruz | 29 | 23 | 26 | 25 | 755.7 | N | " | 9 | " | |
| San Luis Potosí | 22 | 18 | 19 | 13 | | N E | " | 10 | Nim | inap |
| San Juan Bautista | 30 | 26 | 26 | 24 | 761.0 | S E | " | 9 | Cum | 6.4 |
| Tampico | 34 | | 23 | 23 | 761.6 | | | | | |
| Toluca | 16 | 9 | 10 | 9 | 763.7 | | | 10 | " | 0.8 |
| Veracruz | 27 | 20 | 26 | 27 | 759.1 | | | 8 | Alt S | 0.4 |
| Zacatecas | 21 | 8 | 9 | 9 | 765.5 | E | " | 10 | Cum | |
| Zapotlán | 23 | 17 | 17 | 16 | 760.4 | N | " | 10 | " | 3.6 |

CARTA DEL TIEMPO Á 6h 23m M. DE MÉXICO.

# OBSERVATORIO METEOROLÓGICO CENTRAL.

(Martes) MEXICO, Julio 7 DE 1903

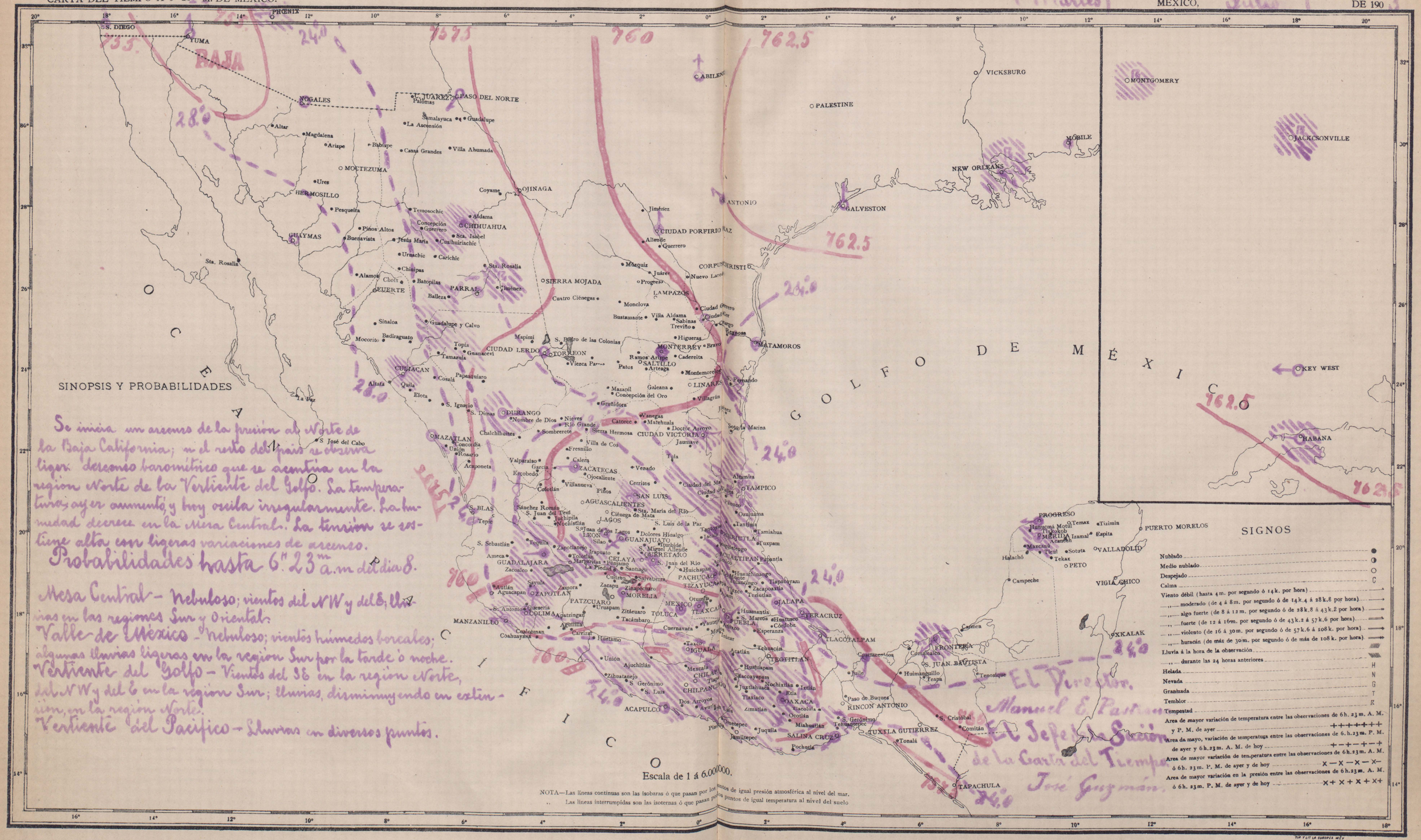

# República Mexicana

## Servicio simultáneo de observaciones meteorológicas
## 8 de Julio de 1903

### Tiempo de México

| Estaciones | A 6h 23m A.M. Temperatura Máxima | Temperatura Mínima | Hermómetro Seco | Hermómetro Húmedo | Barómetro Al nivel del mar y a la gravedad normal | Viento Dirección | Viento Velocidad en k. por h. | Nubes Cantidad | Nubes Clase de nubes | Lluvia Duración de las 24 anteriores |
|---|---|---|---|---|---|---|---|---|---|---|
| Acapulco | | | 26 | 23 | 755.0 | | | 4 | Alt S | 0.4 |
| Colima | 30 | 19 | 22 | 20 | 762.9 | NW | débil | 10 | Nim | 11.2 |
| Comitán | 25 | 22 | | | | | | | | 0.8 |
| Culiacán | | | 28 | 24 | 755.0 | | | | | |
| C. Lerdo | 36 | 21 | 23 | 15 | 759.1 | | | | | |
| C. Porfirio Díaz | 32 | 17 | 24 | 19 | 764.9 | S | " | 6 | Cum | |
| C. Victoria | 33 | | 23 | 20 | 763.2 | N | " | 4 | Cir Cu | |
| C. Juárez | | | | | | | | | | |
| Chihuahua | 30 | 21 | 21 | 18 | 754.9 | | | | | |
| Frontera | 30 | 25 | 25 | 23 | | | | | | 42.0 |
| Guadalajara | 27 | 15 | 18 | 16 | 760.2 | S | " | 10 | Cum | |
| Guanajuato | 24 | 13 | 14 | 12 | 761.0 | NE | " | 10 | " | |
| Guaymas | 32 | 25 | 28 | 24 | 756.3 | | | 2 | Cir Cu | |
| Huejutla | 24 | 23 | | | | | | | | 22.8 |
| Iguala | 34 | | 23 | 21 | | | | 8 | " | |
| Jalapa | 22 | 16 | 19 | 18 | 761.1 | NW | " | | | 10.4 |
| León | 25 | 15 | 17 | 13 | 758.7 | S | " | 10 | Nim | |
| Matamoros | 32 | | 28 | 22 | 761.2 | | | 2 | Cum | |
| Mazatlán | 31 | 26 | 28 | 25 | 757.0 | SE | " | 10 | " | |
| Mérida | 35 | 21 | 24 | 23 | 760.6 | NE | " | 6 | Cir S | 2.4 |
| México | 20 | 11 | 12 | 11 | 763.8 | | | 10 | Cir Cu | 5.2 |
| Monterrey | 32 | 20 | 22 | 21 | 757.8 | " | | 8 | Nim | 11.2 |
| Morelia | 20 | 14 | 13 | 13 | 762.5 | S | " | 6 | Cum | 12.4 |
| Nogales | | | 25 | 24 | | S | " | | | 8.4 |
| Oaxaca | 24 | | 15 | 14 | 761.3 | | | 8 | Nim | |
| Pachuca | 18 | 18 | 13 | 12 | | | | 10 | Cum | |
| Puebla | 21 | 10 | 14 | 12 | 762.1 | | | 10 | " | 3.2 |
| Parral | 29 | 16 | 18 | 15 | | | | | | |
| Querétaro | 23 | 15 | 15 | 13 | 760.5 | E | " | 10 | " | 1.6 |
| Salina Cruz | 30 | 25 | 24 | 24 | 756.1 | N | " | 8 | " | 5.6 |
| Saltillo | | | | | | | | | | |
| San Luis Potosí | 22 | 19 | 13 | 11 | | NW | " | | | 0.8 |
| San Juan Bautista | 29 | 25 | | | | | | | | 3.6 |
| Tampico | | | 24 | 23 | 760.2 | | | 10 | Nim | 21.2 |
| Tolosa | 20 | 9 | 10 | 9 | 753.6 | | | 10 | " | 2.8 |
| Veracruz | 28 | 24 | 21 | 21 | 759.6 | NW | " | 2 | " | 3.6 |
| Zacatecas | 21 | 8 | 10 | 10 | 764.2 | E | " | 10 | Cum | 1.2 |
| Zapotlán | 25 | 17 | 16 | 15 | 761.8 | SW | " | 10 | Nim | [illegible] |

# OBSERVATORIO METEOROLÓGICO CENTRAL.

(Miércoles) MEXICO, Julio 8 DE 1903.

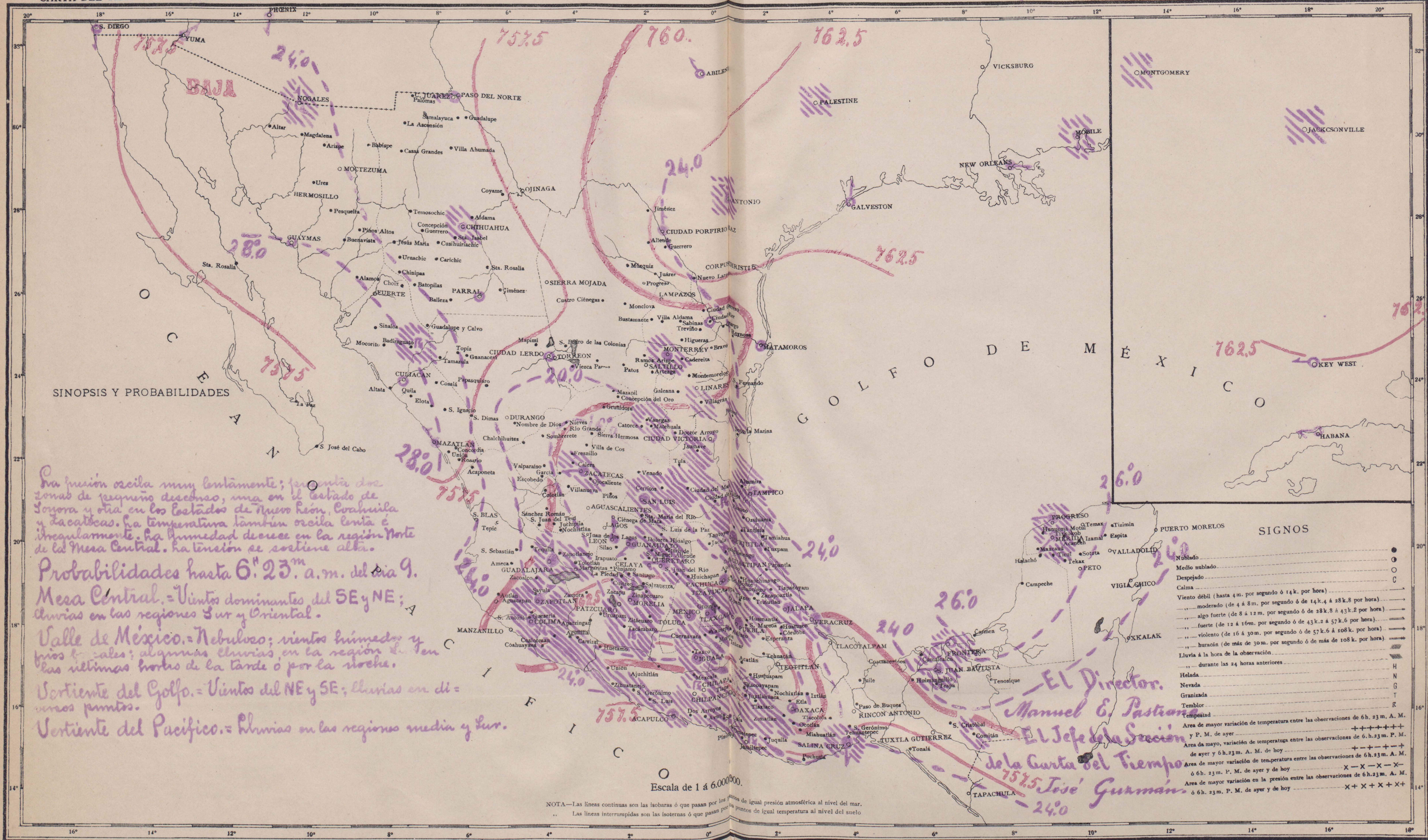


## SINOPSIS Y PROBABILIDADES

La presión oscila muy lentamente; presenta dos zonas de pequeño descenso, una en el Estado de Sonora y otra en los Estados de Nuevo León, Coahuila y Zacatecas. La temperatura también oscila lenta é irregularmente. La humedad decrece en la región Norte de la Mesa Central. La tensión se sostiene alta.

**Probabilidades hasta 6h 23m a.m. del día 9.**

Mesa Central. = Vientos dominantes del SE y NE; lluvias en las regiones Sur y Oriental.

Valle de México. = Nebuloso; vientos húmedos y fríos locales; algunas lluvias en la región Sur en las últimas horas de la tarde ó por la noche.

Vertiente del Golfo. = Vientos del NE y SE; lluvias en diversos puntos.

Vertiente del Pacífico. = Lluvias en las regiones media y Sur.

El Director.
Manuel E. Pastrana

El Jefe de la Sección de la Carta del Tiempo
José Guzmán.

## SIGNOS

| Signo | |
|---|---|
| Nublado | ● |
| Medio nublado | ◑ |
| Despejado | ○ |
| Calma | C |
| Viento débil (hasta 4 m. por segundo ó 14 k. por hora) | → |
| ,, moderado (de 4 á 8 m. por segundo ó de 14 k.4 á 28 k.8 por hora) | → |
| ,, algo fuerte (de 8 á 12 m. por segundo ó de 28 k.8 á 43 k.2 por hora) | → |
| ,, fuerte (de 12 á 16 m. por segundo ó de 43 k.2 á 57 k.6 por hora) | ⇒ |
| ,, violento (de 16 á 30 m. por segundo ó de 57 k.6 á 108 k. por hora) | ⇒ |
| ,, huracán (de más de 30 m. por segundo ó de más de 108 k. por hora) | ⇒ |
| Lluvia á la hora de la observación | ////// |
| ,, durante las 24 horas anteriores | ////// |
| Helada | H |
| Nevada | N |
| Granizada | G |
| Temblor | T |
| Tempestad | R |
| Area de mayor variación de temperatura entre las observaciones de 6 h. 23 m. A. M. y P. M. de ayer | ++++++++ |
| Area da mayo, variación de temperatuga entre las observaciones de 6. h. 23 m. P. M. de ayer y 6 h. 23 m. A. M. de hoy | +−+−+−+ |
| Area de mayor variación de temperatura entre las observaciones de 6 h. 23 m. A. M. ó 6 h. 23 m. P. M. de ayer y de hoy | X−X−X−X− |
| Area de mayor variación en la presión entre las observaciones de 6 h. 23 m. A. M. ó 6 h. 23 m. P. M. de ayer y de hoy | X+X+X+X+ |

Escala de 1 á 6.000.000.

NOTA—Las líneas continuas son las isobaras ó que pasan por los puntos de igual presión atmosférica al nivel del mar.
,, Las líneas interrumpidas son las isoternas ó que pasan por los puntos de igual temperatura al nivel del suelo

TIP. Y LIT. LA EUROPEA MÉX.

# República Mexicana

## Servicio simultáneo de observaciones meteorológicas

## 9 de Julio de 1903

### 9 de Julio de 1903

| Estaciones | A 6h 23m A M | | | | | | | | | |
|---|---|---|---|---|---|---|---|---|---|---|
| | Temperatura | | Termómetro | | Barómetro | Viento | | Nubes | | Lluvia |
| | Máxima | Mínima | Seco | Húmedo | Al nivel del mar y a la gravedad normal | Dirección | Velocidad en Kilómetros | Cantidad | Clase de nubes | Durante la 24ª anterior |
| Acapulco | 31 | | 27 | 24 | 755.4 | | | 8 | Alt. Cu | 0.4 |
| Colima | 32 | 21 | 22 | 21 | 764.6 | N | débil | 10 | Nim | 2.4 |
| Comitán | 22 | 14 | 17 | 15 | 760.8 | | | 2 | Cum | 0.8 |
| Culiacán | 35 | 17 | | | | | | | | |
| C. Lerdo | 37 | 20 | 22 | 17 | 762.0 | | | | | |
| C. Porfirio Díaz | 33 | 18 | 25 | 21 | 761.9 | S E | " | 4 | Cir S | |
| C. Victoria | 31 | | 22 | 19 | 764.7 | N | " | | | 0.4 |
| C. Juárez | 37 | 24 | 23 | 19 | 759.0 | S E | " | | | |
| Chihuahua | 31 | 16 | 25 | 19 | 754.0 | | | | | |
| Durango | 27 | 17 | 17 | 15 | 761.5 | N | " | 10 | Cum | 0.8 |
| Frontera | 31 | 24 | 24 | 22 | 762.0 | E | | 4 | Cir S | 5.2 |
| Guadalajara | 25 | 16 | 16 | 16 | 760.5 | E | " | 10 | Cum | 10.0 |
| Guanajuato | 23 | 14 | 14 | 11 | 760.9 | N E | " | 7 | " | imp |
| Guaymas | 32 | 25 | 28 | 24 | 758.3 | | | 4 | Cir Cu | 0.4 |
| Huejutla | 29 | 23 | 24 | 22 | | | | | | |
| Iguala | 34 | | 24 | 21 | 759.6 | | | 4 | " | |
| Jalapa | 20 | 15 | 17 | 15 | 764.1 | | | 8 | Nim | 9.6 |
| León | 23 | 17 | 17 | 13 | 759.7 | S | " | 5 | " | |
| Lampacos | | | | | | | | | | |
| Manzanillo | 33 | 22 | 24 | 23 | 752.2 | W | " | 8 | " | 1.6 |
| Matamoros | 32 | | 28 | 28 | 762.2 | | | 2 | Cum | |
| Mazatlán | 31 | 27 | 28 | 25 | 757.2 | N W | " | 8 | " | |
| Mérida | 38 | 18 | 25 | 24 | 761.0 | N E | " | 9 | Nim | 3.6 |
| México | 21 | 11 | 13 | 11 | 765.3 | | | | | |
| Monterrey | 31 | 20 | 21 | 20 | 759.6 | | | 10 | " | 8.8 |
| Morelia | 20 | 13 | 14 | 13 | 763.8 | | | 10 | Alt Cu | 9.4 |
| Nogales | 31 | 24 | 25 | 23 | 754.7 | | | 2 | Cum | 9.6 |
| Oaxaca | 27 | | 17 | 15 | 762.5 | | | 2 | " | |
| Pachuca | 18 | 10 | 12 | 10 | 761.0 | | | | | imp |
| Progreso | 31 | | 27 | 25 | 760.0 | E | " | 8 | Alt Cu | 4.4 |
| Puebla | 20 | 13 | 13 | 11 | 764.2 | N | " | 2 | Alt Cu | |
| Parral | 29 | 18 | | | | | | | | |
| Querétaro | 22 | 15 | 14 | 12 | 762.1 | E | " | 6 | Cum | |
| Sabina Cruz | 31 | 24 | 28 | 23 | 757.1 | N E | " | 9 | " | |
| Saltillo | 18 | 16 | 17 | 16 | 762.1 | | | | | 2.4 |
| Sn Luis Potosí | 20 | 19 | 14 | 13 | | | | | | 0.8 |
| Tampico | | | 25 | 20 | 761.0 | | | 10 | " | 36.8 |
| Toluca | 18 | 9 | 12 | 10 | 765.4 | | | 7 | Cir Cu | 2.0 |
| Veracruz | 31 | 25 | 24 | 23 | 752.2 | E | " | 6 | Cir S | 9.6 |
| Zacatecas | 18 | 8 | 16 | 10 | 764.5 | E | " | 10 | Cum | 1.2 |
| Zapotlán | 18 | 23 | 16 | 15 | 761.4 | | | 10 | Nim | [illegible] |

CARTA DEL TIEMPO Á 6h 23m M. DE MÉXICO.

# OBSERVATORIO METEOROLÓGICO CENTRAL.

(Jueves) MEXICO, Julio 9 DE 1903

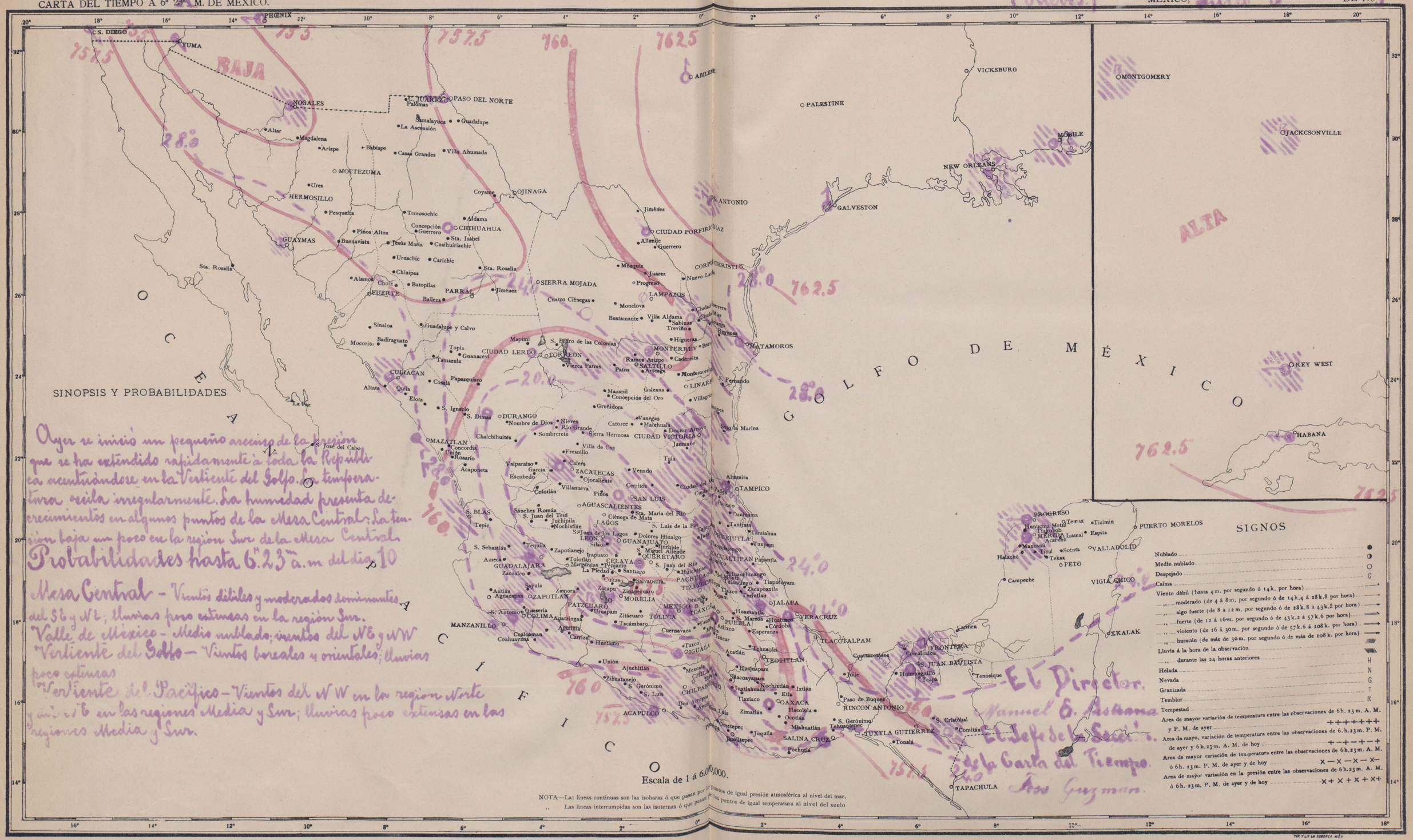


TIP. Y LIT. LA EUROPEA MÉX.

# República Mexicana

## Servicio simultáneo de observaciones meteorológicas
## 10 de Julio de 1903

### Tiempo de México

| Estaciones | A 6h 23m A.M. | | | | | | | | | |
|---|---|---|---|---|---|---|---|---|---|---|
| | Temperatura | | Termómetro | | Barómetro | Viento | | Nubes | | Lluvia |
| | Máxima | Mínima | Seco | Húmedo | Alt. media del mar en c.g. grados cent. | Dirección | Velocidad en K. por hora | Cantidad | Clase de movimiento | Lluvia en 24h. centímetros |
| Acapulco | 31 | | 26 | 24 | 755.0 | | | 4 | Cir. Cu | |
| Colima | 30 | 22 | 21 | 21 | 764.8 | NE | Débil | 7 | Cir. S. | 0.4 |
| Comitán | 22 | 14 | 16 | 16 | 755.9 | N | " | 8 | Trim | 13.2 |
| Cuilacán | 35 | 26 | | | | | | | | |
| C. Lerdo | 36 | 19 | 21 | 15 | 760.0 | | | | | |
| C. Porfirio Díaz | 34 | 17 | 24 | 19 | 761.2 | | | 2 | Cir. S | |
| C. Victoria | 35 | | 22 | 18 | 763.1 | N | " | | | |
| C. Juárez | | | 22 | 17 | 758.4 | | | | | |
| Chihuahua | 31 | 23 | 23 | 17 | 754.5 | SE | " | | | |
| Durango | 29 | 17 | | | | | | | | |
| Frontera | 28 | 23 | 27 | 24 | 761.6 | E | " | 4 | Cir. Cu | 6.0 |
| Guadalajara | 28 | 16 | 18 | 16 | 760.7 | | | | | 16.8 |
| Guanajuato | 26 | 14 | 14 | 12 | 762.0 | NE | " | 10 | Cir. S | 11.2 |
| Guaymas | 33 | 25 | 29 | 24 | 757.3 | | | 4 | Cir. Cu | |
| Huejutla | 23 | 18 | 23 | 23 | | NE | " | 10 | Cum | 15.0 |
| Jalapa | 35 | | 24 | 22 | 760.1 | | | 2 | Alt. S | |
| Jalapa | 20 | 19 | 14 | 14 | 763.0 | NW | " | | | 33.2 |
| León | 26 | 16 | 17 | 13 | 761.5 | W | " | 10 | Cum | |
| Manzanillo | 30 | 22 | 25 | 23 | 763.0 | W | " | 8 | Alt. S | |
| Mazatlán | 34 | | 27 | 27 | 761.6 | S | " | | | |
| Mérida | 31 | 27 | 27 | 24 | | | | 2 | Cir. Cu | 1.6 |
| Mérida | 32 | 19 | 25 | 24 | 761.4 | SE | | 5 | Trim | 8.2 |
| México | 21 | 11 | 12 | 11 | 765.5 | | | 10 | Cir. S. | 10.7 |
| Monterrey | 33 | 20 | 22 | 21 | 752.5 | NW | " | 10 | Trim | |
| Morelia | 21 | 13 | 14 | 13 | | S | " | | | 18.6 |
| Oaxaca | 26 | | 16 | 14 | 761.9 | | | 8 | Trim | |
| Peschuca | 11 | 9 | 12 | 10 | 762.8 | | | 10 | Cum | 8.2 |
| Progreso | 31 | | 27 | 27 | 760.4 | | | | | 8.2 |
| Puebla | 22 | 11 | 13 | 12 | 764.4 | N | " | 7 | Cir. Cu | 5.2 |
| Parral | 27 | 19 | 18 | 14 | 760.7 | | | 1 | Cir. S | |
| Querétaro | 24 | 14 | 15 | | 761.8 | E | " | 10 | Cum | |
| Sabina Cruz | 30 | 25 | 25 | 23 | 756.9 | NE | " | 4 | Alt. S | |
| Saltillo | 26 | 17 | | | | | | | | |
| San Luis Potosí | 23 | 20 | 13 | 12 | | NE | " | 2 | Cum | |
| San Juan Bautista | 28 | 25 | 26 | 24 | 760.2 | E | " | 4 | Alt. Cu | 2.8 |
| Tacubaya | | | 25 | 25 | 761.0 | NW | " | 10 | Trim | 2.0 |
| Tolucca | 22 | 9 | 11 | 10 | 763.6 | | | 4 | Cir. S | 7.6 |
| Veracruz | 29 | 22 | 25 | 20 | 759.5 | N | " | 8 | Trim | 32.4 |
| Zacatecas | 23 | 8 | 11 | 10 | 764.3 | E | " | 7 | Cum | |
| Zapotlán | 23 | 16 | 17 | 16 | 761.5 | | | 6 | Cir. S | |

CARTA DEL TIEMPO Á 6h 23m M. DE MÉXICO.

# OBSERVATORIO METEOROLÓGICO CENTRAL.
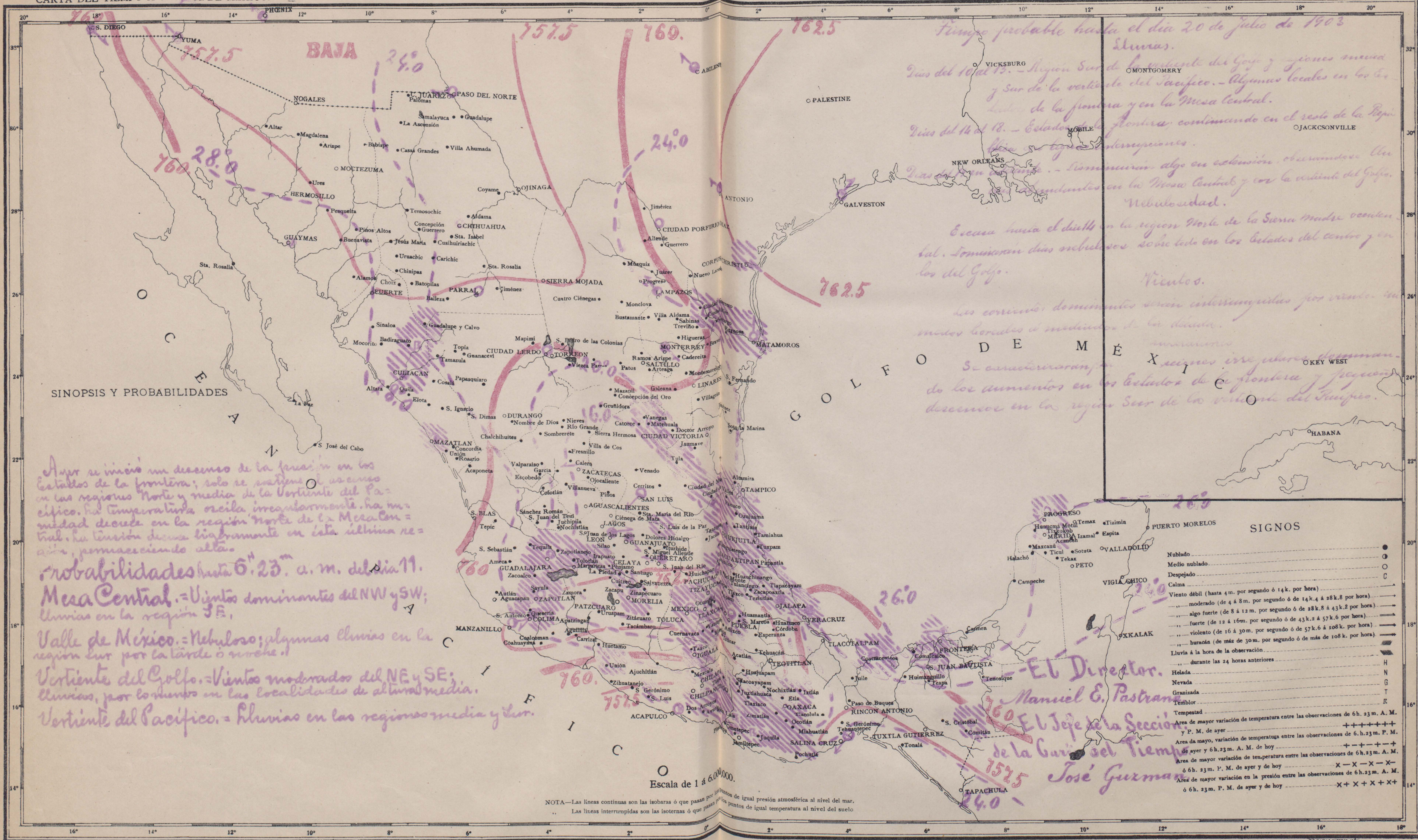
Viernes MEXICO, Julio 10 DE 190 3.