National Oceanic and Atmospheric Administration

ERRATA NOTICE

One or more conditions of the original document may affect the quality of the image, such as:

Discolored pages
Faded or light ink
Binding intrudes into the text

This has been a co-operative project between the NOAA Central Library and the Climate Database Modernization Program, National Climate Data Center (NCDC). To view the original document, please contact the NOAA Central Library in Silver Spring, MD at (301) 713-2607 x124 or Library.Reference@noaa.gov

HOV Services
Imaging Contractor
12200 Kiln Court
Beltsville, MD 20704-1387
July 23, 2010

República Mexicana

Servicio simultáneo de observaciones meteorológicas
23 de Sbre de 1903

Tiempo de México

Estaciones	A 6h 27m A.M. Temperatura Máxima	Temperatura Mínima	Termómetro Seco	Termómetro Húmedo	Barómetro Al nivel del mar y á la gravedad normal	Viento Dirección	Viento Velocidad en k. por hora	Nubes Cantidad	Nubes Clase dominante	Lluvia Durante las 24h anteriores
Acapulco	30		25	21	754.0					
Comitán	22	15								
Colima	29	19	21	20	763.2	N	débil	10	Alt	
Culiacán	34	24	24	22	756.0			2	Str	
C. Lerdo	31	18	21	16	762.4					
C. Porfirio Díaz	33	19	21	19	764.6					
C. Victoria	28		20	18	765.6	E	"	8	Nim	31.6
C. Juárez	28	16	16	14				1	Alt Cu	
Chihuahua			19	15	760.9			5	Cum	
Durango	27	9								
Frontera	36		25	24	759.8	NW	"	4	Cir Cu	
Guadalajara	25	16	17	16	760.8			10	Cir S	2.4
Guanajuato	25	12	14	11	762.6	NE	"	10	Cum	[illegible]
Guaymas	31	25	28	24	759.3					
Iguala	34		24	22				3	Cir Cu	
Jalapa	22	17	18	17	763.6			5	Cum	1.6
León	24	12	14	12	761.9	NW	"	9	Cir S	
Lampazos	30	21								5.6
Magallán	31	24	28	26	757.4	NE	"	4	Cir S	
Mérida	33	20	23	23		NW	"	10	"	
México	22	11	13	12	764.6			6	Cir Cu	
Monterrey	30	18	21	20				10	Nim	24.6
Morelia	22	11	13	12	765.2	NE	"	6	Cum	
Nogales	22	16	18	16	761.0			4	Cir Cu	
Oaxaca	26		16	14	764.0			2	Alt S	
Manzanillo	32	22	25	24	761.4	NE	"	8	Alt S	
Matamoros	26		23	22	763.2					8.2
Pachuca	19	7	13	12	761.0	NE	"	10	Nim	30.4
Progr[illegible]	32		26	24	759.8	E	"	6	Cum	
Pier[illegible]	22	13	13	13	765.1	NE	"	10	Nim	
Querétaro	24	12	15	13	762.0	SE	"	9	Alt S	
Saltillo	23	17	18	16	763.1			10	Cum	10.4
San Luis Potosí	26	10	15	13				8	"	
Salina Cruz	31	18	27	23	758.0	N	"			
San Juan Bautista	28	26	26	24	760.6		"	10	"	
Tampico	32		23	23	762.4		"			
Tolosa	18	8	11	10	764.5		"	10	Nim	11.8
Tlacotalpam	26	22								
Veracruz	30	28	25	24		N	Alg. f.	10	"	3.6
Zacatecas	20	7	10	9		E	débil	5	Cir S	
Zapotlán	25	15	17	16	761.5			3	Cum	[illegible].6
Parral	26	12	16	14				2	Nim	2.0

CARTA DEL TIEMPO Á 6ª 23ª M. DE MÉXICO.

OBSERVATORIO METEOROLÓGICO CENTRAL.

(Miércoles) MEXICO, 23 de Septiembre DE 190

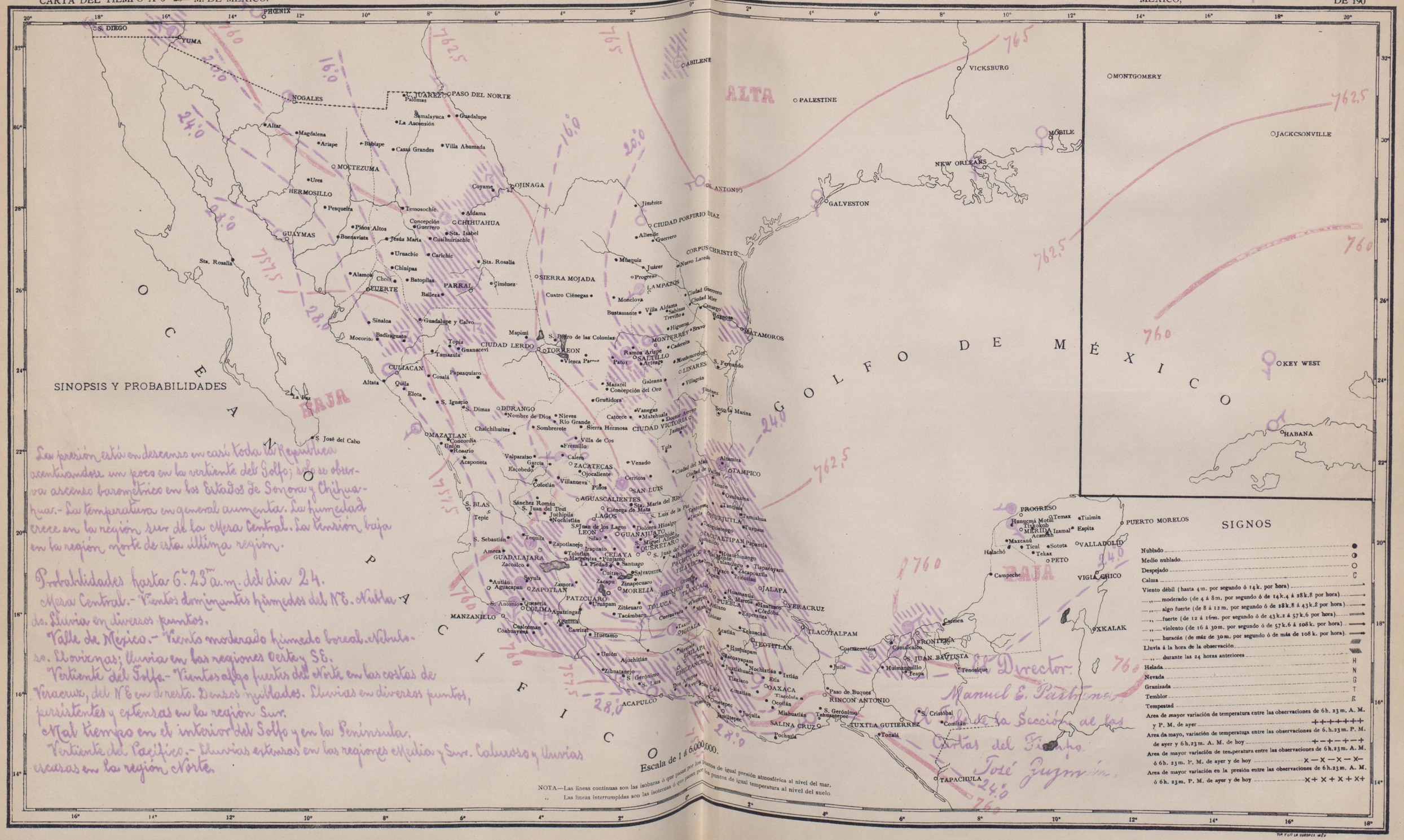

República Mexicana

Servicio simultáneo de observaciones meteorológicas

24 de Septiembre de 1902

Tiempo de México

Estaciones	A 6h 23m A.M.									
	Temperatura		Termómetro		Barómetro	Viento		Nubes		Lluvia
	Máxima	Mínima	Seco	Húmedo	Al nivel del mar y a la gravedad normal	Dirección	Velocidad en k. por hora	Cantidad	Clase de nubes	Durante las 24 horas anteriores
Acapulco	31		29	24	757.2					
Colima	27	21	20	20	763.4	S	débil	10	Nim	7.2
Comitán	22	14								2.4
Culiacán			25	22	756.4			10	"	
C. Lerdo	31	18	19	17				8	Cum	
C. Porfirio Díaz	32	17	20	19	763.7					
C. Victoria	28	.	21	18	764.4	N	"	4	Cir Cu	
C. Juárez	32	16	16	15		SE	"			12.4
Chihuahua	26	18	18	14	759.6					
Durango	25	12	15	14	761.5	N	"	10	Nim	5.2
Frontera	28	25								
Guadalajara	25	17	16	15	760.7			10	Alt S	76.8
Guanajuato	22	13	13	11	763.3	NE	"	8	Cum	
Guaymas	34		31	26	758.1					
Iguala	33		23	23				2	Alt S	
Jalapa	22	16	17	16						35.6
León	24	12	14	12	761.9	NW	"	7	Cir S	imp.
Lampazos	29	20	20	16		S	"	1	Cir	
Mazatlán	34	24	25	24	757.6	NE	"	4	Nim	3.6
Mérida	33	18	25	22	760.4	SW	"	8	Cir S	
México	20	13	13	12	764.6			10	Alt S	
Monterrey	30	18	18	17				3	Cir S	
Morelia	19	11	13	12	764.5	NE	"	10	Alt Cu	4.4
Manzanillo	30	21	24	23	762.0	SE	"	10	Nim	0.4
Matamoros	29		23	22	762.8					
Nogales	25	16	18	16	759.8	SW	"			
Oaxaca	27		16	14	762.7			5	Alt Cu	
Pachuca	17	11	12	10	761.0			10	Cir S	3.2
Puebla	20	13	12	11	764.4	SE	"	3	"	32.0
Progreso	31		26	24	760.0	E	mod.	8	Cum	
Parral	24	15	15	14		E	débil	5	Nim	
Querétaro	21	15	13	10	762.4	E	"	4	Cir Cu	0.4
Saltillo	17	11	18	13	761.8			4	Alt Cu	
San Luis Potosí	19	16	17	15	764.4			5	Nim	imp.
Salina Cruz	33		26	25	757.1	NW	"			
San Juan Bautista	28	26								
Tampico	32		23	23	763.6					
Tolucá	17	12	10	9	764.5			6	Cir S	2.8
Veracruz	28	23	24	22	760.5	NW	"	4	Alt Cu	
Zacatecas	18	7	9	8	764.7	E	"	5	Cum	3.2
[illegible]tlán	2[illegible]	16	1[illegible]		760.9		"	10	"	15.4

CARTA DEL TIEMPO Á 6h 23m M. DE MÉXICO.

(Jueves) MEXICO, 24 de Septiembre DE 1903.

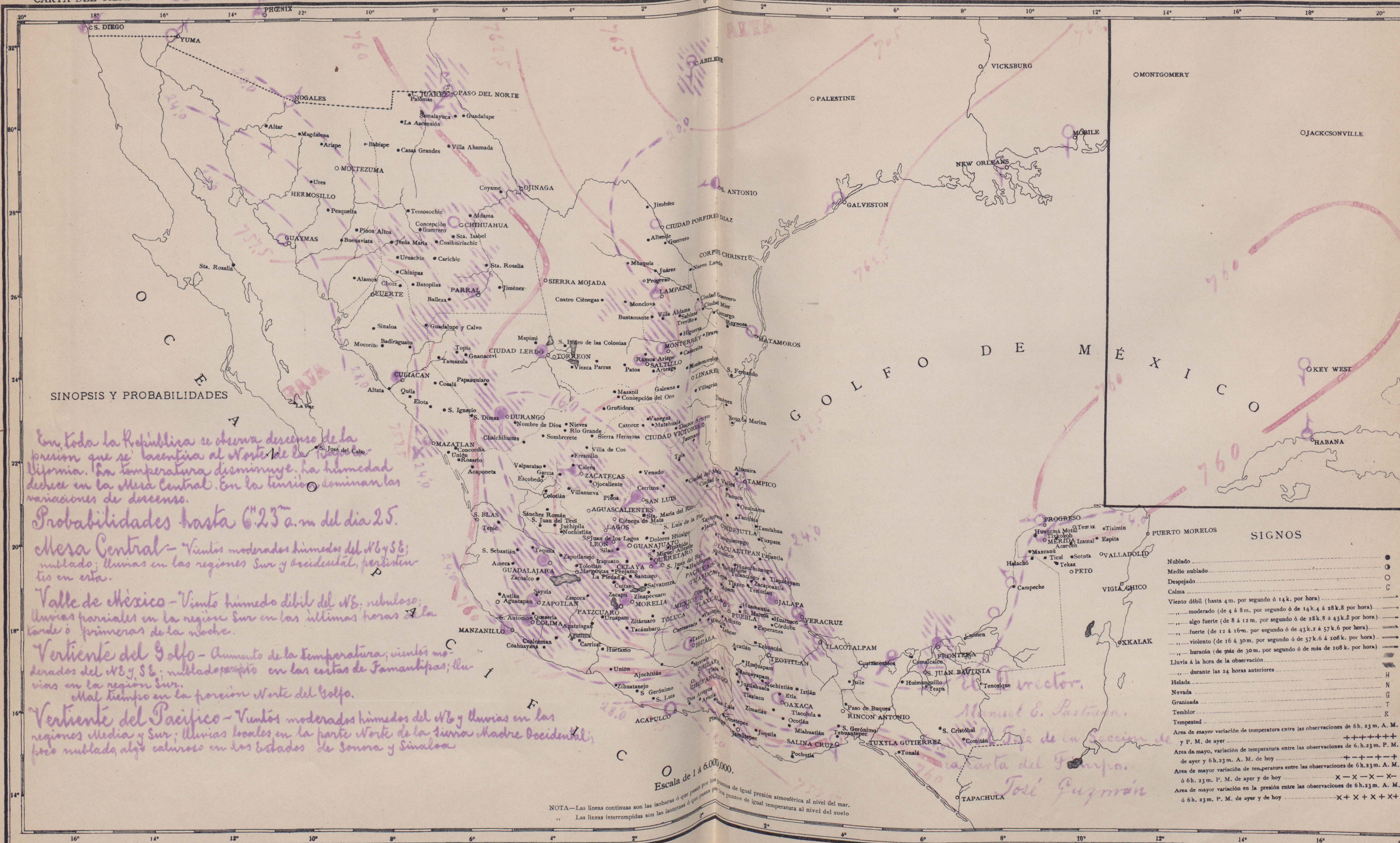

República Mexicana

Servicio simultáneo de observaciones meteorológicas
25 de Septiembre de 1903

Tiempo de México

Estaciones	A 6h 23m M. Temperatura Máxima	Temperatura Mínima	Termómetro Seco	Termómetro Húmedo	Barómetro Al nivel del mar y á la gravedad normal	Viento Dirección	Viento Velocidad en k. por hora	Nubes Cantidad	Nubes Clase de aumento	Lluvia durante las 24 anteriores
Acapulco	31		28	25	755.0			2	Cir Cu	2.8
Colima	26	20	21	20	764.3	N E	debil	10	Nim	0.8
Culiacán	33	25								
C. Lerdo	26	16	17	10	761.0			3	Cir S	
C. Porfirio Diaz	34	18	21	19	760.7			6	Alt Cu	
C. Victoria	29		18	17		W	"			
C. Juarez	22	15	15	15				10	Cum	5.2
Chihuahua	28	16	18	16	756.0			10	"	3.2
Durango	22		10	15	760.5					1.2
Frontera	28	24	25	24	760.0			1	Alt S	
Guadalajara	25	17	17	16	760.8			10	"	inap
Guanajuato	25	13	13	11	762.6			10	Cum	
Guaymas	34		31	27	758.1			4	Cir Cu	
Iguala	33		22	20						31.6
Jalapa			18	12	761.0			1	Cir S	3.6
León	23	13	15	13	761.2	S W	"	10	Cum	inap
Lampazos	31	18	21	17		S E		4	Cir S	
Magallán	29	24	26	24	756.2	N W	"	10	Nim	8.2
Mérida	32	18	23	22	760.8	N E	"	8	Cum	
México	20	12	13	12	764.0			6	Cir Cu	3.2
Monterrey	30	15	17	15				10	Cir S	
Morelia	20	13	13	12	764.5	S	"	10	Alt Cu	4.4
Manzanillo	29	20	24	22	761.8	S E	"	8	Cum	2.4
Matamoros	31		21	21	760.8					
Nogales	25	17	19	17				2	Alt S	
Oaxaca	27		15	13	765.0			2	"	10.[illegible]
Pachuca			13	11	760.3			10	Cum	
Puebla	19	11	11	11	767.6	S	"	10	Nim	1.6
Progreso	31		26	24	761.0	N E	"	8	"	7.2
Parral	21	15	15	14		W	"	10	Cir Cu	
Querétaro	24	13	13	13	762.4	E	"	4	Cir S	
Saltillo	22	17	16	11	761.2	W	"	2	"	
San Luis Potosí	29	10	14	13	765.6					
Salina Cruz	30	20	24	21	758.0	N E	mod	2	Alt S	
San Juan Bta.	28	25								
Tampico	32		23	23	763.6					
Tolima	19	9	11	10	763.6	S E	debil	4	Cum	1.6
Tlacotalpam	28	23	24	22	761.4			6	Cir Cu	
Veracruz	28	25	23	22	760.5			3	Str	0.8
Zacatecas	19	7	11	11	762.9			10	Cum	
Zapotlán	21	17	17	15	761.6	S E	"	10	"	0.4

CARTA DEL TIEMPO Á 6h 23m M. DE MÉXICO.

OBSERVATORIO METEOROLÓGICO CENTRAL.

(Viernes) MEXICO, 25 de Septiembre DE 1903.

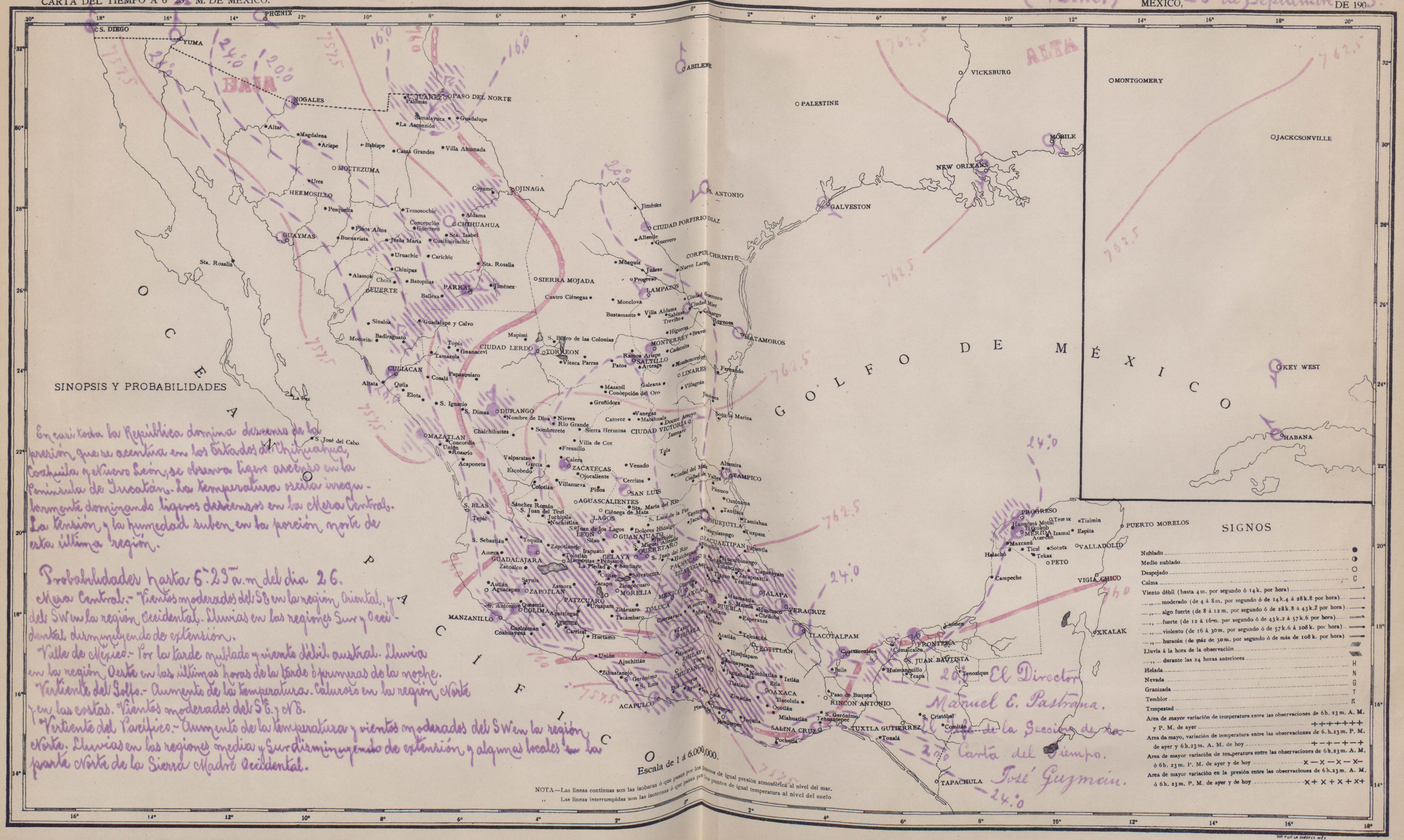

En casi toda la República domina descenso de la presión que se acentúa en los Estados de Chihuahua, Coahuila y Nuevo León, se observa ligero ascenso en la Península de Yucatán. La temperatura sigue irregularmente dominando ligeros descensos en la Mesa Central. La tensión y la humedad suben en la porción norte de esta última región.

Probabilidades hasta 6h 23m a.m del dia 26.

Mesa Central.- Vientos moderados del SE en la región Oriental, y del SW en la región Occidental. Lluvias en las regiones Sur y Occidental disminuyendo de extensión.

Valle de México.- Por la tarde nublado y viento débil austral. Lluvia en la región Oeste en las últimas horas de la tarde ó primeras de la noche.

Vertiente del Golfo.- Aumento de la temperatura. Caluroso en la región Norte y en las costas. Vientos moderados del SE. y NE.

Vertiente del Pacífico.- Aumento de la temperatura y vientos moderados del SW en la región Norte. Lluvias en las regiones media y Sur disminuyendo de extensión y algunas locales en la parte Norte de la Sierra Madre Occidental.

El Director
Manuel E. Pastrana.
El Jefe de la Sección de la Carta del Tiempo.
José Guzmán.

TIP. Y LIT. LA EUROPEA MÉX.

República Mexicana

Servicio simultáneo de observaciones meteorológicas

26 de Septiembre de 1903

Tiempo de México

A 6h 23m A.M.

Estaciones	Temperatura: Máxima	Temperatura: Mínima	Termómetro: Leo	Termómetro: Humedad	Barómetro: Al nivel del mar y a la gravedad normal	Viento: Dirección	Viento: Velocidad en k. por hora	Nubes: Cantidad	Nubes: Clase dominante	Lluvia: Durante las 24 horas anteriores
Acapulco	31		27	24	755.2			2	Cir S	0.4
Cornitán	23	14	17	16				5	Cum	
Colima	31	20	21	20	763.6	N E	débil	10	Nim	7.2
Culiacán	32	25	26	25	752.8			10	"	niap
C. Lerdo	32	16	21	16	757.8					
C. Porfirio Díaz	33	19	22	20	758.4			8	Cum	
C. Victoria	30		19	16	760.7	N	"	3	Cir Cu	
C. Juárez	26	15	14	14				5	Cir S	
Chihuahua	26	17	19	15				10	Cum	2.0
Durango	26	12	16	15	758.7	S E	"	10	Nim	niap
Frontera	28		26	23	762.6	E	"	1		1.6
Guadalajara	25	16	17	16	758.4	S	"	10	"	
Guanajuato	27	13	13	12	761.8			4	Cum	5.2
Guaymas	34	28	31	27	757.1			6	Alt Cu	
Ygualá	31		22	21				8	Cum	
Jalapa	29	17	16	16	761.2			1	Cir S	4.0
León	25	15	15	14	760.3	S W	"	10	Nim	2.4
Lampasos	32	20	21	18				2	Cir Cu	
Mazatlán	29	24	26	24	755.0	S E	"	10	Nim	1.2
Mérida	32	18	22	21	761.4	N E	"	6	Cir S	
México	21	12	12	12	763.6					1.4
Monterrey	30	15	17	16	755.1	W	"	2	Str	
Morelia	22	12	11	10	763.4	S	"	1	Cir S	
Manzanillo	29	22	23	23	762.2	S E	"	2	Nim	
Matamoros	32		23	22	759.2					
Nogales			19	17		S	"			
Oaxaca	28		17	15	761.0			6	"	0.4
Pachuca	24	9	13	12	760.3			10	Cum	
Puebla	20	10	12	11	764.5	E	"	4	"	
Progreso	29		26	24	761.6	E	"	2	"	
Parral	24	14	16	15				9	Nim	0.8
Querétaro	24	13	14	13	761.0	E	"	1	Cum	4.8
Saltillo	24	13	14	13	759.8			2	"	
San Luis Potosí	24	13	16	14	760.9			10	Nim	6.0
San Juan Bautta	28		27	25	761.2	S E	"	3	Cum	
Tampico	33		24	24	759.6					
Toluca	20	7	11	10	765.2			10	Alt S	
Tlacotalpam	29	23								
Veracruz	31	22								
Zacatecas	29	9	12	12	760.9			9	Nim	26.0
Zapotlán	23	16	17	15	760.8	S E	"	10	Cu	3.4

CARTA DEL TIEMPO Á 6h 23m A. M. DE MÉXICO.

OBSERVATORIO METEOROLÓGICO CENTRAL.

(Sábado) MEXICO, 26 de Septiembre DE 1903

República Mexicana

Servicio simultáneo de observaciones meteorológicas
27 de Septiembre de 1902

Tiempo de México

Estaciones	A 6h 23m A.M. Temperatura: Máxima	Temperatura: Mínima	Termómetro: Seco	Termómetro: Mojado	Barómetro: Al nivel del mar y a 0° Centígrados	Veleta: Dirección	Veleta: Velocidad en K. por hora	Nubes: Cantidad	Nubes: Clase de nubes	Lluvia: Cantidad en 24 h. anterior
Acapulco	32		28	25	755.4					
Cordoba	22	14								
Colima	27	21	19	14	765.3	N E	débil	9	Cir S	2.0
Culiacán										
C. Lerdo	30	17	18	17	759.7			8	Strat	0.4
C. Porfirio Diaz	35	18	23	21	762.1	S	"	8	Cum	
C. Victoria	3		22	19	761.0	N	"	6	Alt S	
Chihuahua	22	16	18	15	754.8			10	Cum	6.0
C. Juarez	29	15								
Durango	19	12	15	14	759.5	S E	"	10	Strat	92.8
Frontera	36	24	26	25	763.4	N	"	1	Alt S	
Guadalajara	25	16	15	15	762.3			10	Cum	
Guanajuato	25	13	14	11	762.2			6	Cir S	2.0
Jalapa	32							1	Alt S	
Jiloca	23	15	17	16	762.8					
Leon	29	15	14	12		N E	"	4	Cum	neg.
Mazatlán										
Merida	35	18	22	22	761.6	N E	"	2	Cir S	
México	23	12	14	12	765.0					neg.
Monterrey	30	16	21	21	756.6			10	Strat	
Morelia	20	17								
Nuevo Laredo	28	20	23	22	763.6	N E	"	8	Alt S	9.2
Oaxaca	28		17	16	763.1			8	Strat	10.4
Pachuca	24	10	12	11						29.4
Puebla	20	12	12	9	765.7	N		1	Cum	
Progreso	30		25	25	762.0	E	"	4	Cir S	
Rioverde	27	15	13	13		N	"	10	Strat	24.8
Queretaro	25	14	14	12	761.7	S E	"	7	Cum	
Saltillo	27	16	16					2	"	
San Luis Potosi	20	10	16	15	763.3	S W	"	1	"	10.4
Santiago Cruz	33	18	27	23	758.7	N	(nor)	4	Cir Cu	
Tampico	33		25	25	760.4	S E	"			
Tolluca	19	9	10	9	765.2			2	Cir S	neg.
Veracruz	30	23	25	23	761.1	S W	"	4	Cir Cu	
Zacatecas	26	9	19	11	765.3	S W	"	1	Cir S	2.0
Zapotlán	22	17	16	15	762.7			2	"	neg.
Zumpango	33	13	24	22				10	"	

CARTA DEL TIEMPO Á 6h 23m M. DE MÉXICO.

OBSERVATORIO METEOROLÓGICO CENTRAL.

(Domingo) MEXICO, 27 de Septiembre DE 190

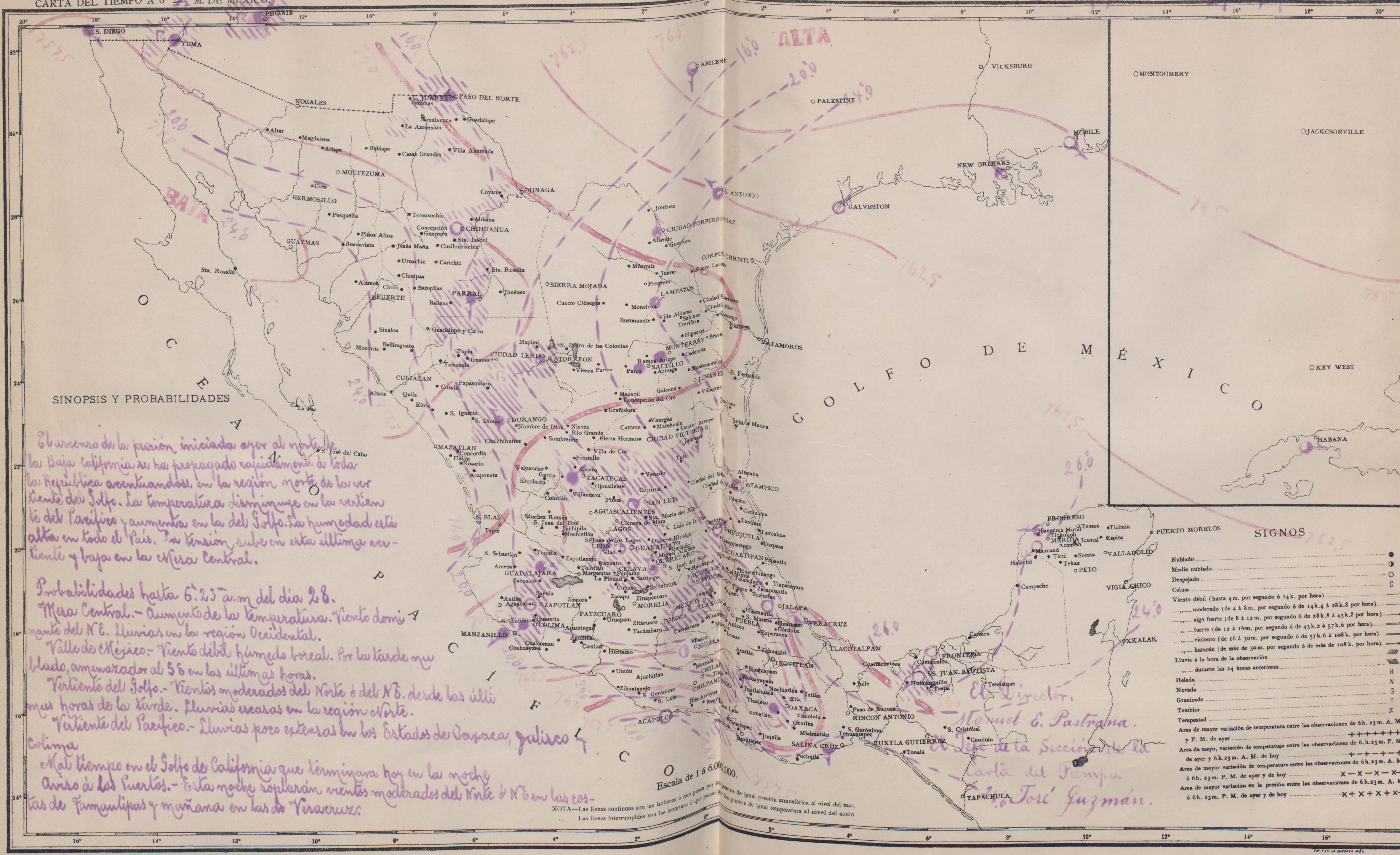

República Mexicana

Servicio simultáneo de observaciones meteorológicas

28 de Septiembre de 1903

Tiempo de México

Estaciones	A 6h 23m A.M. Temperatura Máxima	Temperatura Mínima	Termómetro Seco	Termómetro Húmedo	Barómetro Al nivel del mar y a la gravedad normal	Viento Dirección	Viento Velocidad en k. por hora	Nubes Cantidad	Nubes Clase de mínimo	Lluvia Durante las 24h anteriores
Acapulco	31		28	23	766.8			8	Alt Cu	
Colima	30	18	20	20	764.8	NE	débil	6	Cir S	
C. Lerdo	27		18	15	761.6			8	Cum	9.2
C. Porfirio Diaz	34	19	21	20	761.3			8	Nim	
C. Victoria	32		22	20	763.5	N	"	6	Alt Cu	
Chihuahua	18	16	16	15	758.8	N	"	10	Nim	2.8
C. Juarez	16	11	13	13		NE	"	10	"	35.4
Durango	26	11	17	9	764.5			2	Cum	
Frontera	36		27	25	760.0	NE	"	1	Alt S	
Guadalajara	22	15	15	15	762.7	SW	"	10		
Guanajuato			14	12	762.5			1	Cir S	1.2
Guaymas										
Iguala	34		23	21				1	Cum	6.0
Jalapa	22	18	18	16	760.0					
León	26	13	15	14	761.2	NW	"	9	Cir S	
Lampazos										
Magallán										
Mérida	35	20	23	22	762.0	NE	"			
México	24	12	15	12	763.8					
Monterrey	28	20	22	21	757.1			10	Nim	
Morelia	23	19	14	13	765.0			4	Alt Cu	5.2
Manzanillo	31		24	23	763.2	E	"	8	Cum	
Matamoros	32		27	26	761.6			1	"	
Nogales										
Oaxaca	26		17	15	763.3					
Pachuca	21	10	14	12	760.8			2	"	niap
Puebla	24	11	10	10	766.2			3	Cir S	2.0
Progreso	30		26	24	763.0	NE	"			
Parral	19	13	14	14				10	Nim	3.2
Querétaro	28	14	15	13	763.3			2	Cum	
Saltillo	22	17	18	16	758.8					
San Luis Potosí	32	16	15	13	764.4			6	"	0.4
Salina Cruz										
San Juan Bta.	31	28								
Tacapico	32		25	25	763.4	SW	"			
Toluca	21	9	9	8	767.0			2	Cir Cu	0.4
Tlacotalpam			26	24	760.8			9	Cum	
Veracruz	30	24	25	24	760.9			10	Nim	
Zacatecas	20	9	13	12	762.8			9	Cum	
Zapotlán			16	15	763.0			10	"	

CARTA DEL TIEMPO Á 6h 23m A.M. DE MÉXICO.

OBSERVATORIO METEOROLÓGICO CENTRAL.

(Lúnes) MEXICO, 28 de Septiembre DE 1903.

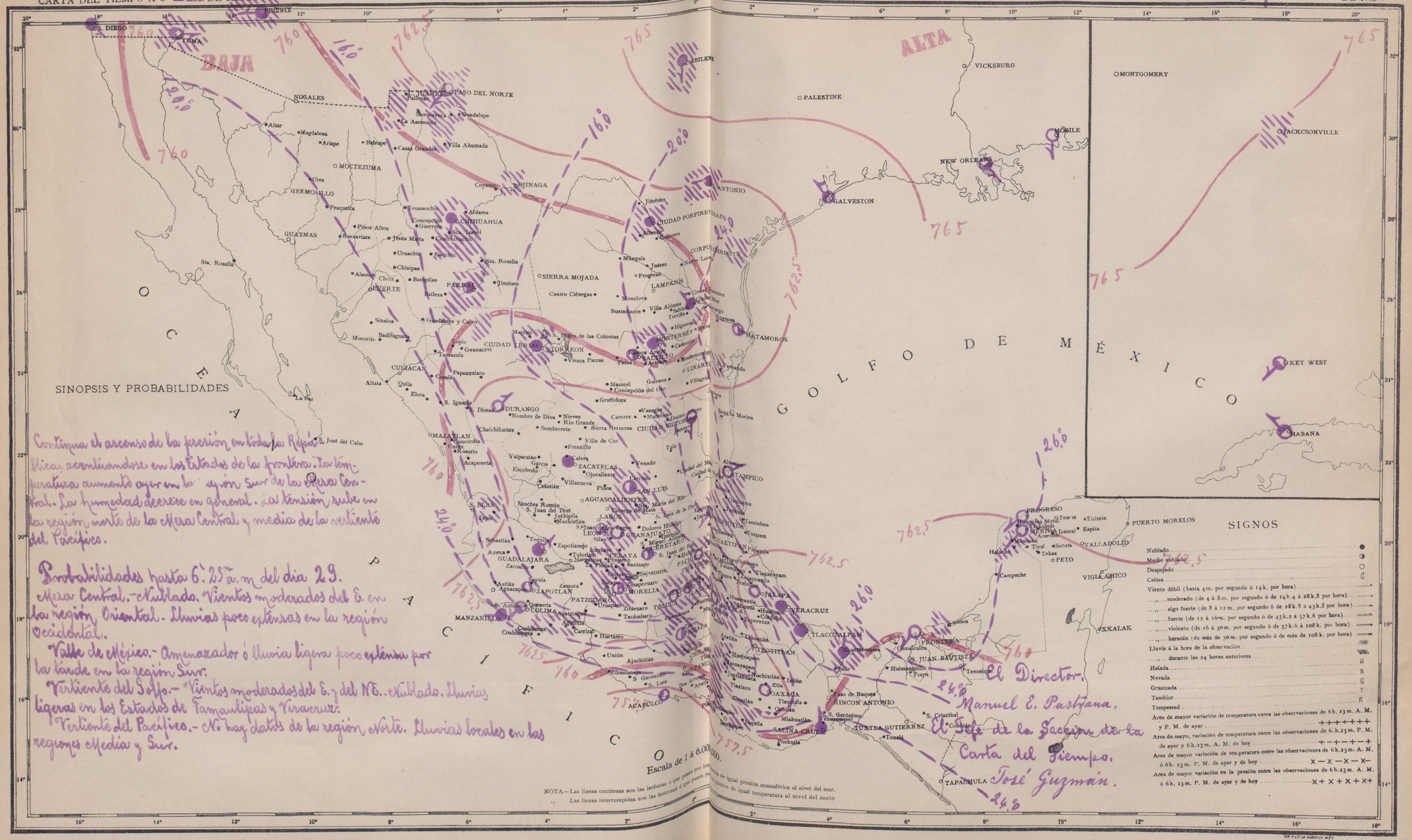

República Mexicana

Servicio simultáneo de observaciones meteorológicas
29 de Septiembre de 1903

Tiempo de México

Estaciones	A 6h 23m A.M. Temperatura máxima	Temperatura mínima	Termómetro seco	Termómetro húmedo	Barómetro al nivel del mar y a la gravedad normal	Viento dirección	Viento fuerza en k. por hora	Nubes cantidad	Nubes clase de nubes	Lluvia cantidad en 24 horas
Acapulco	32		28	24	755.2					
Coatzacoalcos	27	13								
Colima	31	21	22	21	764.2	N	débil	10	Alt S	
Culiacán	29	22								
C. Lerdo	31		21	16	758.6					
C. Porfirio Díaz	32	18	20	19	760.2			8	7	26.8
C. Victoria	32		22	19	762.0	N	"			
Chihuahua	22	15	16	14	757.0			5	Cum	
C. Juárez	19	12	14	13						11.2
Durango	26	8	12	11	762.8	S	"	2		
Frontera	36		25	24	760.4	NE	"	1	Alt S	
Guadalajara	26	13	18	17	760.3	W	"	10	Cum	
Guanajuato	27	14	14	12	762.2		"	1	Cir S	
Guaymas	28	22	25	21	760.7					
Iguala	33		23	20				1	Alt S	0.4
Jalapa	22	17	18	17	764.1			3	Cir S	3.2
León	26	14	13	12	762.2	NE	"	3	Cum	0.4
Lampazos	32	22	23	21				2	Alt S	
Mérida			23	22	761.6	NE	"	8	Cir S	
México	23	13	14	13	764.0			8	Str	insp
Monterrey	30	20	22	21	756.6			10	Nim	
Morelia	22	11	13	12	762.2					0.4
Manzanillo	32	21	23	23	763.0	E	"	8	Cum	
Matamoros	32		27	26	760.8					
Nogales	22	18	18	17	759.8					
Oaxaca	28		17	14	762.8			2	Alt S	
Pachuca	22	10	13	12						
Puebla	23	11								
Progreso	[illegible]	[illegible]	26	24	761.6	NE	"	4	Cum	
Potrero		15	12	11		SW	"	4	"	0.4
Querétaro	[illegible]	16	21	13	760.9		"	8	Cir S	
Saltillo	25	16	19	15						
San Luis Potosí	30	19	16	15	763.5	E	"	10	Cum	
Salina Cruz	32		26	25	758.1	N	"	8	Cir S	
Tampico	32		26	26	763.0	W	"			
Tacubaya	19	8	9	9	766.2					
Tlacotalpan	31	24	26	25	761.6	NE	"	9	Cum	
Veracruz	30	24	24	23	760.5	SE	"	10	Nim	
Zacatecas	27	11	12	11	762.9			2	Cir S	
Zapotlán	17	13								

OBSERVATORIO METEOROLÓGICO CENTRAL.

CARTA DEL TIEMPO Á 6h 23m A. M. DE MÉXICO. (Mártes) MEXICO, 29 de Septiembre DE 1903

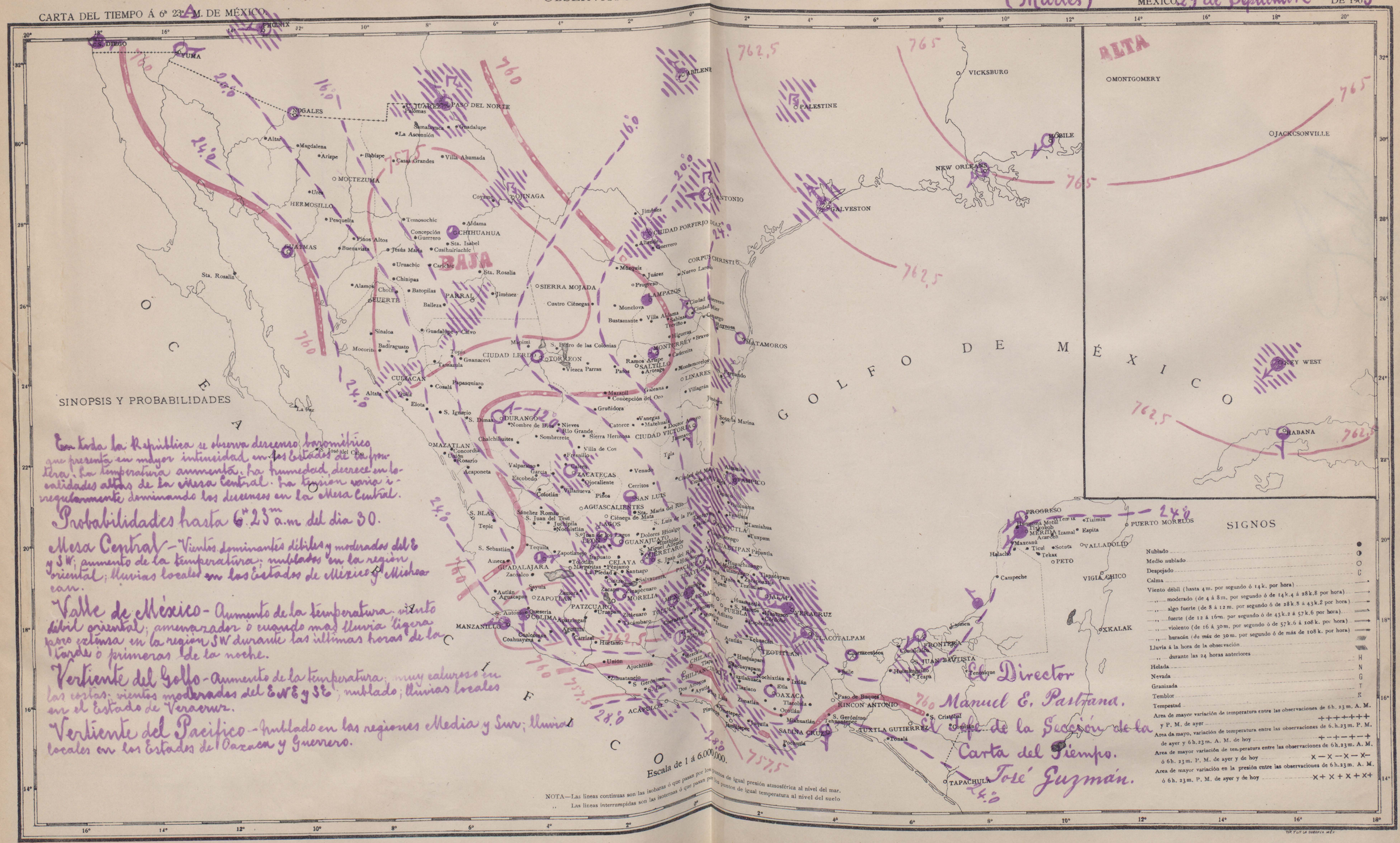

En toda la República se observa descenso barométrico que presenta en mayor intensidad en los Estados de la frontera. La temperatura aumenta. La humedad decrece en localidades altas de la Mesa Central. La tensión varía irregularmente dominando los descensos en la Mesa Central.

Probabilidades hasta 6h 23m a.m del dia 30.

Mesa Central - Vientos dominantes débiles y moderados del E y S.W; aumento de la temperatura; nublados en la región oriental; lluvias locales en los Estados de México y Michoacan.

Valle de México - Aumento de la temperatura, viento débil oriental; amenazador ó cuando mas lluvia ligera pero extensa en la región S.W durante las últimas horas de la tarde ó primeras de la noche.

Vertiente del Golfo - Aumento de la temperatura; muy calurosos en las costas; vientos moderados del E.N.E y S.E; nublado; lluvias locales en el Estado de Veracruz.

Vertiente del Pacifico - Nublado en las regiones Media y Sur; lluvias locales en los Estados de Oaxaca y Guerrero.

El Director
Manuel E. Pastrana.
El Jefe de la Sección de la Carta del Tiempo.
José Guzmán.

Mexico

Sept

República Mexicana

Servicio simultáneo de observaciones meteorológicas
30 de Septiembre de 1903

Tiempo de México

Estaciones	A 6h 27m A.M. Temperatura Máxima	Temperatura Mínima	Termómetro Seco	Termómetro Húmedo	Barómetro Al nivel del mar y a la gravedad normal	Viento Dirección	Viento Velocidad en k. por hora	Nubes Cantidad	Nubes Clase dominante	Lluvia Durante las 24h anteriores
Acapulco	31		29	25	755.2			3	Cir S	
Cornitan	22	14								
Colima	31	22	21	20	764.5	N	débil	5	Alt Cu	
Culiacan	30	23	28	27	751.4			2	Cum	
C. Lerdo	33		22	14	760.0					
C. Porfirio Diaz	33	20	22	21	760.0	S	"	8	"	
C. Victoria	32		24	21	760.8	S	"			
Chihuahua	26	15	15	11	758.0					
C. Juarez	24	14	12	12				3	Str	[illegible]
Durango	27	9	14	12	762.7	SW	"	1	Cir "	
Frontera	31	25	25	23	763.4	E	"			0.4
Guadalajara	26	18	19	18	759.9			10	Tim	
Guanajuato	28	14	13	10	762.8			1	Cir S	
Guaymas	28	21	25	21	759.7					
Yguala	32		23	21						
Jalapa	23	18	18	16	760.3			1	"	
León	27	13	13	12	762.4	E	"	3	Cum	2.4
Lampazos	33	21								
Mérida	34	18	23	22	761.6	NE	"			
México	23	14	14	13	764.6			6	Cir Cu	5.3
Monterrey	30	21								
Morelia	22	13	13	12	765.0					6.8
Manzanillo	32	21	24	22	763.0	NW	"	8	Cum	
Matamoros	32		27	26	760.4	SE	"	2	"	
Nogales	22		16	14	759.6	SW	"			
Oaxaca	27		15	13	764.8			1	Alt S	
Pachuca	22	10	12	12	762.3			8	Cum	
Puebla	23	11	12	10	765.6			1		
Progreso	30		26	24	761.6	NE	"	4		
Parral	25	11	11	9						
Querétaro	27	14	14	12	762.3	E	"			
Saltillo	26	16	19	16	758.8			1	"	
San Luis Potosí	30	10	15	14	764.0					
Salina Cruz	32	25	26	24	758.0	N	mod			
San Juan Bta.	30	17	27	24	762.8	SE	débil	2	"	
Tampico	32		26	26	761.4					
Toluca	19	9	10	9	765.6					0.8
Tlacotalpam	31	24	26	24	761.2			6	Cir Cu	
Veracruz			27	23	760.1	NW	"	4	Alt Cu	
Zacatecas	25	20	13	12	762.7			1	Cir S	
Zapotlán	27	18	19	17	760.9					[illegible]

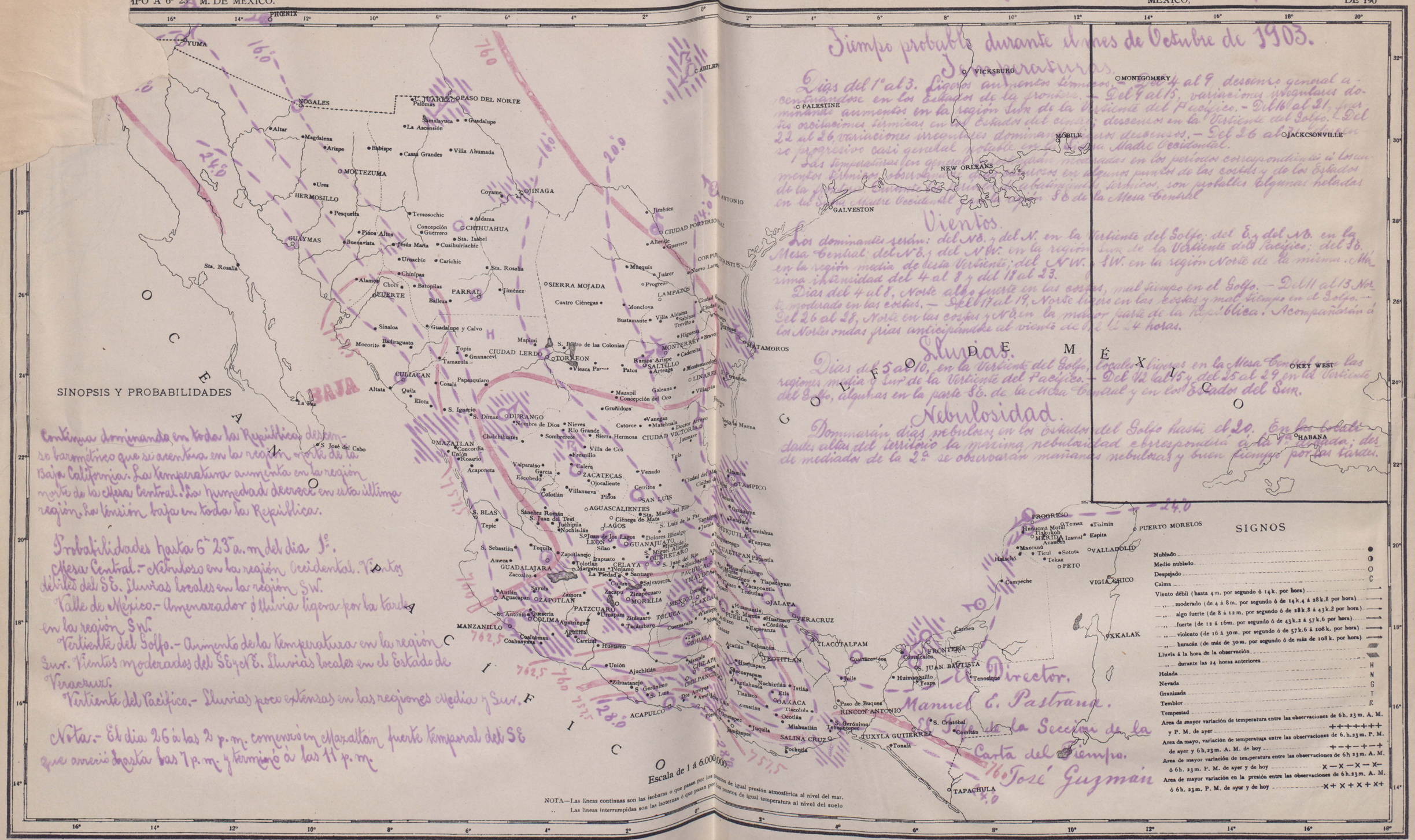

Continúa dominando en toda la República, desde el barométrico que se acentúa en la región Norte de la Baja California. La temperatura aumenta en la región Norte de la Mesa Central. La humedad decrece en esta última región, la tensión baja en toda la República.

Probabilidades hasta 6h 23m a.m del dia 1º.

Mesa Central.- Nublado en la región Occidental. Vientos débiles del SE. Lluvias locales en la región SW.

Valle de México.- Amenazador ó lluvia ligera por la tarde en la región SW.

Vertiente del Golfo.- Aumento de la temperatura en la región Sur. Vientos moderados del SE y del E. Lluvias locales en el Estado de Veracruz.

Vertiente del Pacífico.- Lluvias poco extensas en las regiones Media y Sur.

Nota.- El dia 26 á las 2 p.m. comenzó en Mazatlan fuerte temporal del SE que arreció hasta las 7 p.m. y terminó á las 11 p.m.

Tiempo probable durante el mes de Octubre de 1903.

Temperaturas.

Dias del 1º al 3. Ligeros aumentos térmicos. Del 4 al 9 descenso general acentuándose en los Estados de la frontera. - Del 9 al 15, variaciones irregulares dominando aumentos en la región Sur de la Vertiente del Pacífico. - Del 16 al 21, fuertes oscilaciones térmicas en los Estados del centro; descenso en la Vertiente del Golfo. - Del 22 al 26 variaciones irregulares dominando los descensos. - Del 26 al [illegible] progresivo casi general [illegible] la Madre Occidental.

Las temperaturas en general [illegible] moderadas en los períodos correspondientes á los aumentos térmicos observados [illegible] en algunos puntos de las costas y de los Estados de la [illegible] Sierra Madre Occidental [illegible] bajas temperaturas, son probables algunas heladas en la Sierra Madre Occidental [illegible] de la Mesa Central.

Vientos.

Los dominantes serán: del NE. y del N. en la Vertiente del Golfo; del E. y del NE. en la Mesa Central; del NE. y del NW. en la región Sur de la Vertiente del Pacífico; del SE. en la región media de esta Vertiente; del NW. y SW. en la región Norte de la misma. Máxima intensidad del 4 al 8 y del 18 al 23.

Dias del 4 al 8, Norte alto, fuerte en las costas, mal tiempo en el Golfo. - Del 11 al 13 Norte moderado en las costas. - Del 17 al 19, Norte bueno en las costas y mal tiempo en el Golfo. - Del 26 al 28, Norte en las costas y NE. en la mayor parte de la República. Acompañarán á los Nortes ondas frias anticipándose el viento de 12 á 24 horas.

Lluvias.

Dias del 5 al 10, en la Vertiente del Golfo, locales. Ligeras en la Mesa Central, las regiones media y Sur de la Vertiente del Pacífico. - Del 12 al 15 y del 25 al 29 en la Vertiente del Golfo, algunas en la parte SE. de la Mesa Central y en los Estados del Sur.

Nebulosidad.

Dominarán dias nublados en los Estados del Golfo hasta el 20. En la [illegible] donde altas del terrizio la marina nebulosidad corresponderá á la [illegible]; después de mediados de la 2ª se observarán mañanas nublosas y buen tiempo por las tardes.

El Director.
Manuel E. Pastrana.

El Jefe de la Sección de la Carta del Tiempo.
José Guzmán

TIP. Y LIT. LA EUROPEA MÉX.

Sept 1903

Complete