Mexico

April

1904

National Oceanic and Atmospheric Administration

ERRATA NOTICE

One or more conditions of the original document may affect the quality of the image, such as:

Discolored pages
Faded or light ink
Binding intrudes into the text

This has been a co-operative project between the NOAA Central Library and the Climate Database Modernization Program, National Climate Data Center (NCDC). To view the original document, please contact the NOAA Central Library in Silver Spring, MD at (301) 713-2607 x124 or Library.Reference@noaa.gov

HOV Services
Imaging Contractor
12200 Kiln Court
Beltsville, MD 20704-1387
July 23, 2010

República Mexicana

Servicio simultaneo de observaciones meteorológicas
1º de Abril de 1904.

Tiempo de México

A 6h 23m A.M.

Estaciones	Temperatura Máxima	Temperatura Mínima	Termómetro Seco	Termómetro Húmedo	Barometro Al nivel del mar y a la gravedad normal	Viento Dirección	Viento Velocidad en K. por hora	Nubes Cantidad	Nubes Clase de nubes	Lluvia Durante las 24h anteriores
Acapulco	29		27	23	755.2			2	Alt Cu	
Colima	35	15	19	18		E	débil	10	Str	
Culiacan	32	27	22	12	757.8					
C. Lerdo	36	14	17	14	761.2					
C. P. Diaz	28	12	21	12	759.7					
C. Victoria	39		23	19		N	"			
C. Juarez	26	7	4	0		SE	"	5	Cir Str	12
Chihuahua		14	14	8	758.3			9	Cum	
Durango										
Frontera										
Guadalajara	23	12	15	13	761.3			10	Cir Str	
Guanajuato	29	10	12	7						
Guaymas	25	19	22	18	762.1					
Jalapa			18	16	758.8					
Lecho			7	6	763.6	SE	"			
Linares										
Lampazos	37	19								
Manzanillo	30	22	23	21	761.8	SE	"	4	Cum	
Matamoros	33		22	22	758.6	SE	"	2	"	
Magallan	25	13	20	18		SE	"			
Merida	27	24								
México	25	11	10	7	763.8					
Monterrey	36	20	22	21	755.8			.5	Cir Str	
Morelia	25	10	9	6						
Nogales	16	9	9	7		SW	"			
Oaxaca	33	15	17	15	760.7					
Pachuca	27	10	11	7	763.1					
Puebla	24	9	11	8	763.9					
Progreso	30		24	23	758.0	SE	"			
Pichul	26	11	9	8		W	"			
Queretaro	26	12	12	7	764.0					
Silao Cruz	30	26	24	24	757.7	NE	"	1	Cum	
Saltillo	28	16								
San Luis Potosi	28	17	21	19	760.7					inap
San Juan Bta.	32	26	27	22	760.0	E	"			
Tabasco	33		24	24	758.4	NE	"			
Toluca	22	5	7	4	767.3					
Veracruz			24	23	756.9	SE	"			"
Zacatecas	23	7	12	7				6	Cir Cu	
Zapotlán										

CARTA DEL TIEMPO Á 6h 23m M. DE MÉXICO.

OBSERVATORIO METEOROLÓGICO CENTRAL.

(Viernes)

MEXICO, 1º de Abril DE 190 4

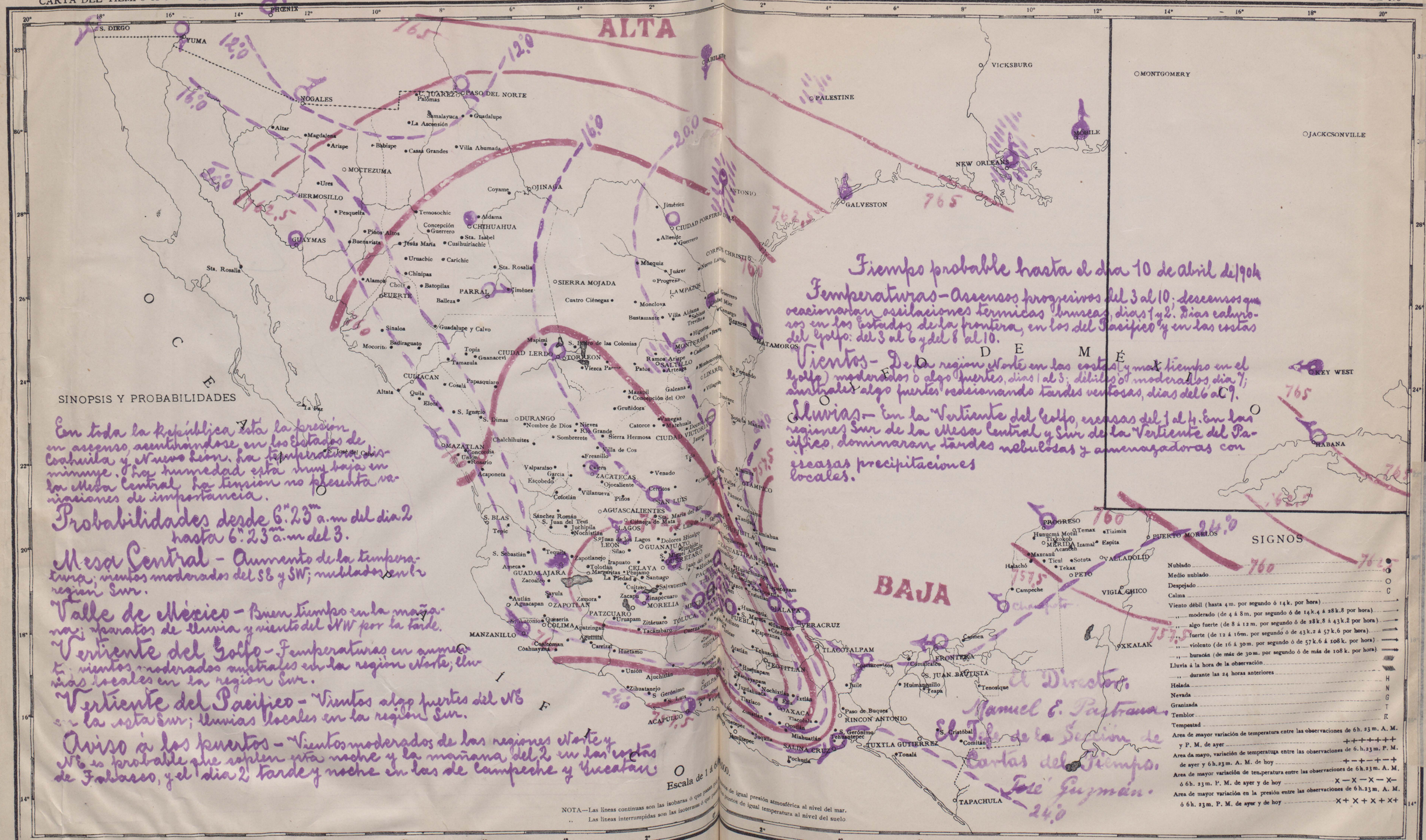

SINOPSIS Y PROBABILIDADES

En toda la República está la presión en ascenso, acentuándose en los Estados de Coahuila y Nuevo León. La temperatura disminuye. La humedad está muy baja en la Mesa Central. La tensión no presenta variaciones de importancia.

Probabilidades desde 6h. 23m. a.m. del día 2 hasta 6h. 23m. a.m. del 3.

Mesa Central - Aumento de la temperatura; vientos moderados del SE y SW; nublados en la región Sur.

Valle de México - Buen tiempo en la mañana; aparatos de lluvia y viento del NW por la tarde.

Vertiente del Golfo - Temperaturas en aumento; vientos moderados australes en la región Norte; lluvias locales en la región Sur.

Vertiente del Pacífico - Vientos algo fuertes del NE en la costa Sur; lluvias locales en la región Sur.

Aviso á los puertos - Vientos moderados de las regiones Norte y NE es probable que soplen esta noche y la mañana del 2 en las costas de Tabasco, y el día 2 tarde y noche en las de Campeche y Yucatan.

Tiempo probable hasta el día 10 de abril de 1904

Temperaturas - Ascensos progresivos del 3 al 10; descensos que ocasionarán oscilaciones termicas bruscas, días 1 y 2. Días calurosos en los Estados de la frontera, en los del Pacífico y en las costas del Golfo: del 3 al 6 y del 8 al 10.

Vientos - De la region Norte en las costas y mal tiempo en el Golfo, moderados ó algo fuertes, días 1 al 3; débiles ó moderados día 7; australes algo fuertes ocasionando tardes ventosas, días del 6 al 9.

Lluvias - En la Vertiente del Golfo, escasas del 1 al 4. En las regiones Sur de la Mesa Central y Sur de la Vertiente del Pacífico, dominarán tardes nebulosas y amenazadoras con escasas precipitaciones locales.

TIP Y LIT LA EUROPEA MÉX

República Mexicana

Servicio simultáneo de observaciones simultáneas
2 de Abril de 1904

Tiempo de México

Estaciones	Temperatura		Termómetro		Barómetro	Viento		Nubes		Lluvia
	1h 23m A.M.									
	Máxima	Mínima	Seco	Húmedo	Al nivel del mar en la grada [illegible]	Dirección	Velocidad en kil. por hora	Cantidad	Clase dominante	Durante las 24h en líneas
Acapulco	30		26	24	755.6					
Colima	32	16	17	16		N	débil	6	Cir Str	
Culiacán	35	16								
C. Lerdo	34	16	18	10	766.7	W	"	5	Cum	
C. P. Díaz	27	10	16	12	764.6			8	"	23.2
C. Victoria	30		22	20		N	"	8	"	
C. Juárez	22	2								
Chihuahua	27	12	14	9	763.5			2	Alt Str	
Frontera			23	20	762.4	E	"			
Guadalajara	30	13	15	12	760.5			8		
Guanajuato	33	11	14	11				8	Alto Cu	
Guaymas	25	19	22	18	762.1					
Jalapa			14	9	764.7	W	"	6	Cum	
Jacal	27	13	18	15						
Linares	36	22	24	20	761.3	S	"	2	"	
Lampazos										
Manzanillo	31	21	21	19	763.0	E	"			
Matamoros	31		23	23	763.6	E	"	2	Cir Str	
Magallanes	25	19	22	19	759.8	SE	débil			
Mérida			25	21	762.2	SE	"			
México	25	11	12	8	771.2					
Monterrey	33	20	19	16	762.7			10	Cir Cu	
Morelia	26	8	10	7	768.1			1	Alt Str	
Nogales	17		7	5	766.4					
Oaxaca	33		15	12	767.4					
Puebla	23	9	12	12		SW	"			
Progreso	28		22	21	761.0	NE	"			
Pachuca	25	9								
Parral	25	8	10	8		S	"			mag
Rucretaro	29	11	15	11	767.9			2	Cir Str	
Salina Cruz			26	24	758.1	NW	"	1	Alt Str	
Saltillo	27	18	16	14		N	"	9	Cir Str	"
San Luis Potosí	30	10	16	13		S	"			0.4
San Juan Bta.	32	27	26	23	762.0	E	"			
Tampico	33		22	22	762.4	SE	"			
Tolteca	23	6	8	6	769.9			2	"	
Veracruz	30	25	25	24						
Zacatecas	25			9	762.7	SE	"	5	Cum	

CARTA DEL TIEMPO Á 6h 23m A. M. DE MÉXICO.

(Sábado) MEXICO, 2 de Abril DE 1904

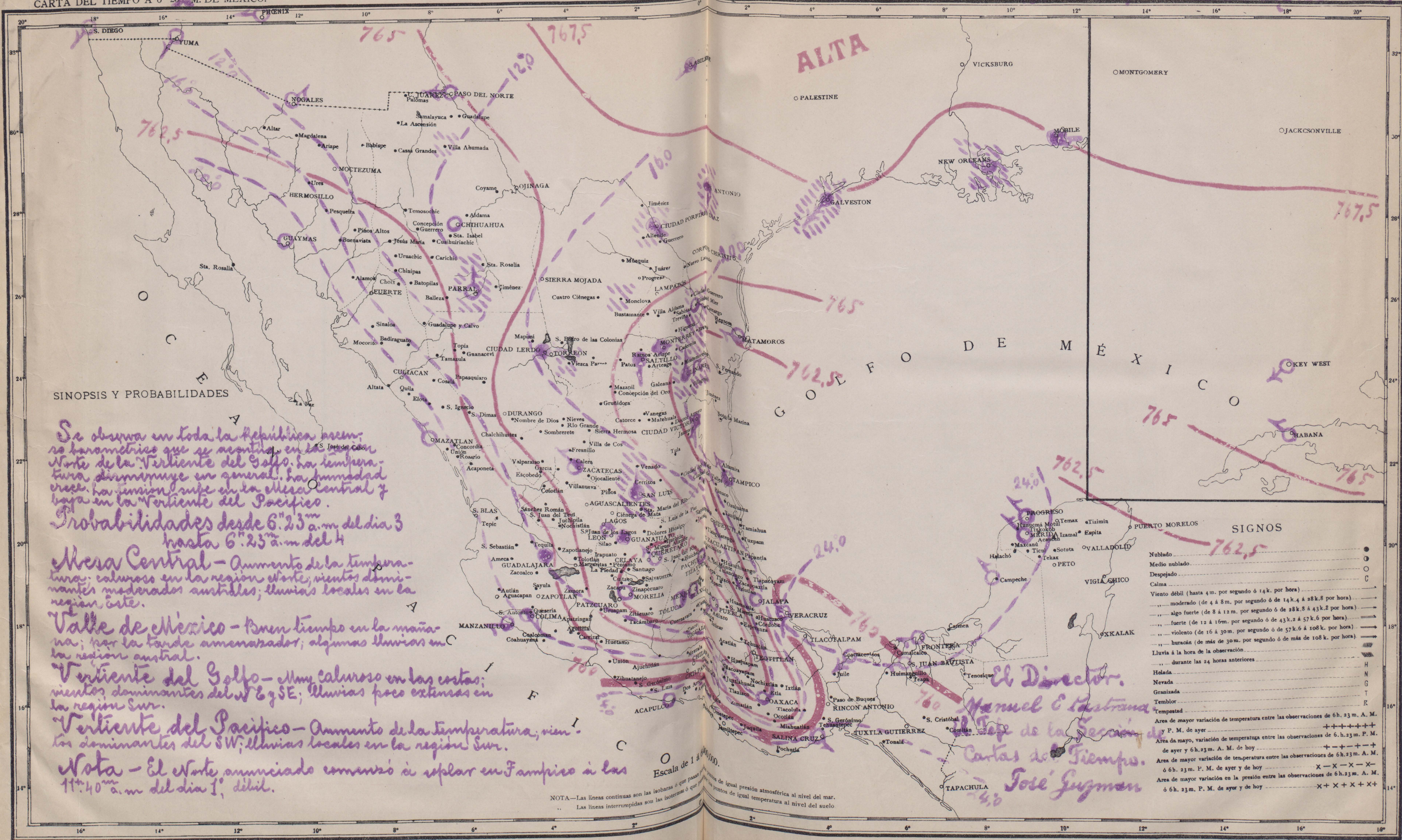

SINOPSIS Y PROBABILIDADES

Se observa en toda la República ascenso barométrico que se acentúa en la región Norte de la Vertiente del Golfo. La temperatura disminuye en general. La humedad crece. La tensión sube en la Mesa Central y baja en la Vertiente del Pacífico.

Probabilidades desde 6h 23m a.m del día 3 hasta 6h 23m a.m del 4

Mesa Central — Aumento de la temperatura; caluroso en la región Norte; vientos dominantes moderados australes; lluvias locales en la región Este.

Valle de México — Buen tiempo en la mañana; por la tarde amenazador; algunas lluvias en la región austral.

Vertiente del Golfo — Muy caluroso en las costas; vientos dominantes del NE y SE; lluvias poco extensas en la región Sur.

Vertiente del Pacífico — Aumento de la temperatura; vientos dominantes del SW; lluvias locales en la región Sur.

Nota — El Norte anunciado comenzó á soplar en Tampico á las 11h 40m a.m del día 1°, débil.

NOTA—Las líneas continuas son las isobaras ó que pasan por los puntos de igual presión atmosférica al nivel del mar.
,, Las líneas interrumpidas son las isotermas ó que pasan por los puntos de igual temperatura al nivel del suelo

SIGNOS

Nublado	●
Medio nublado	◑
Despejado	○
Calma	C
Viento débil (hasta 4 m. por segundo ó 14 k. por hora)	→
,, moderado (de 4 á 8 m. por segundo ó de 14 k.4 á 28 k.8 por hora)	→
,, algo fuerte (de 8 á 12 m. por segundo ó de 28 k.8 á 43 k.2 por hora)	→
,, fuerte (de 12 á 16 m. por segundo ó de 43 k.2 á 57 k.6 por hora)	⇒
,, violento (de 16 á 30 m. por segundo ó de 57 k.6 á 108 k. por hora)	⇒
,, huracán (de más de 30 m. por segundo ó de más de 108 k. por hora)	⇒
Lluvia á la hora de la observación	
,, durante las 24 horas anteriores	
Helada	H
Nevada	N
Granizada	G
Temblor	T
Tempestad	R
Area de mayor variación de temperatura entre las observaciones de 6 h. 23 m. A. M. y P. M. de ayer	+ + + + + + + +
Area da mayo, variación de temperatuga entre las observaciones de 6. h. 23 m. P. M. de ayer y 6 h. 23 m. A. M. de hoy	+ — + — + — +
Area de mayor variación de temperatura entre las observaciones de 6 h. 23 m. A. M. ó 6 h. 23 m. P. M. de ayer y de hoy	X — X — X — X —
Area de mayor variación en la presión entre las observaciones de 6 h. 23 m. A. M. ó 6 h. 23 m. P. M. de ayer y de hoy	X + X + X + X +

El Director.
Manuel E. Pastrana.
El Jefe de la Sección de Cartas del Tiempo.
José Guzmán

TIP. Y LIT. LA EUROPEA MÉX.

República Mexicana

Cuadro simultáneo de observaciones meteorológicas

3 de Abril de 1904

Tiempo de México

Estaciones	A 6h 23m A.M. Temperatura Máxima	Temperatura Mínima	Termómetro Seco	Termómetro Húmedo	Barómetro Al nivel del mar y a la gravedad normal	Viento Dirección	Viento Velocidad en kil. por hora	Nubes Cantidad	Nubes Clase dominante	Lluvia Durante las 24h. en milímetros.
Acapulco	29		27	24	755.8					
Colima	32	21	17	17	768.3	NE	débil	4	Cir Str	
Culiacán	36	15								
C. Lerdo	33	14	16	10	763.4					
C. Porfirio Díaz	27	10	15	12	766.0			8	Num	34.0
C. Victoria	33		18	15	765.5			8	Cir Str	14.8
C. Juárez	22	7	8	7		NE	"	10	Cum	
Chihuahua	28	10	13	10	759.7			1	Nim	
Durango	28	7	11	8	764.5	W	"	1	Cum	
Frontera	34	22	25	21	764.0	SE	"			
Guadalajara	31	11	13	9	762.6			3	Cir Str	
Guanajuato	26	12	12	10	763.6	S	"	6	"	0.8
Guaymas	24	18	21	16	762.1					
Jalapa	23	17	18	15	761.8			2	Alt Str	
León	28	14	11	8	764.0	NW	"	2	Cir Str	
Linares	27	17	21	18	762.1	N	"	10	Nim	3.2
Lamparos										
Manzanillo	30	21	21	20	762.8	SE	"	1	Alt Str	
Matamoros										
Mazatlán	26	21	20	19	758.6	E	"			
Mérida	36	21	22	20	761.8	NE	"			
México	25	11	10	8	767.2					
Monterrey	24	16	19	17	761.7			2	Cir Str	2.4
Morelia	24	10	10	10				1	Alt Cu	
Nogales	17	7	8	7		SW	"			
Oaxaca	31		14	11	765.3			7	Cir Cu	
Pachuca	21	9	11	9	763.2					
Puebla			10	8	766.6					
Parral	27	9	8	7		W	"			
Progreso	28		22	21	761.0	NE	"			
Querétaro	16	13	12	11	766.6	E	"	2	Str	0.8
San Luis Potosí	28	10	14	12		SE	"	3	Alt Str	1.6
Salina Cruz	32	25	25	22	758.1	NE	muy	1	"	
San Juan Bta.	31	25	26	24	762.6	E	débil	6	Alt Cu	
Tampico	33		21	21	763.6	SE	"			
Tolteca	19	8	7	6	767.6			15	Cir Str	
Veracruz	30	24	25	22	751.7	NE	"	10	Cum	
Zacatecas	25	10	11	9	764.3	SE	"	4	"	
Zacatecas	33	25	25	22	763.6	NE	"	4	"	

CARTA DEL TIEMPO Á 6h 23m A. M. DE MÉXICO.

OBSERVATORIO METEOROLÓGICO CENTRAL.

(Domingo) MEXICO, 3 de Abril DE 1904.

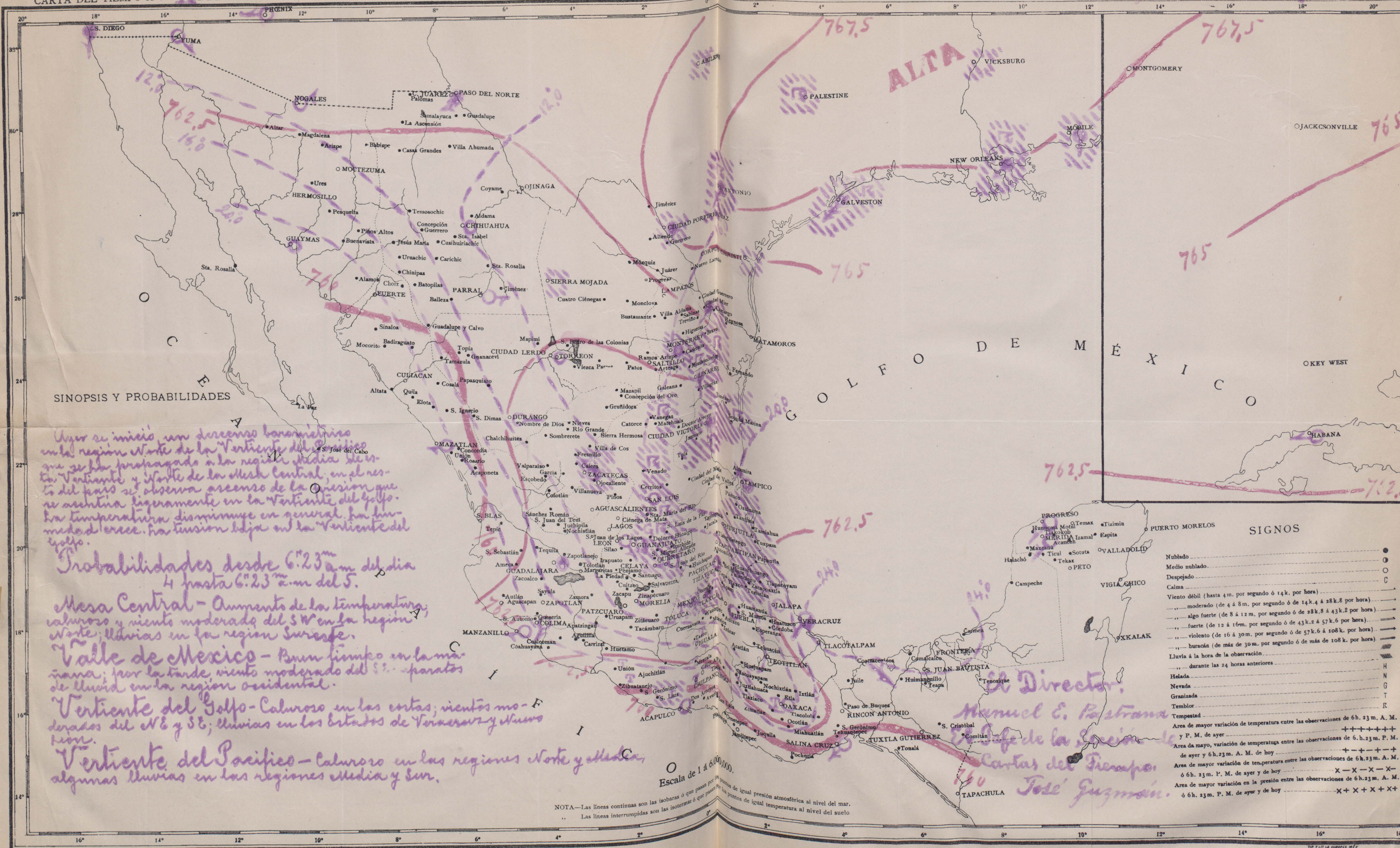

República Mexicana

Servicio simultáneo de observaciones meteorológicas
4 de Abril de 1904

Tiempo de México

Estaciones	A 6h 23m A.M. Temperatura: Máxima	Mínima	Termómetro: Seco	Húmedo	Barom. al nivel del mar y a la gravedad normal	Viento: Dirección	Velocidad en kil. por hora	Nubes: Cantidad	Clase dominante	Lluvia: Durante las 24 anteriores
Acapulco	29		27	24	755.4					
Colima			18	15		NE	débil	5	Cum	
Culiacán	34	14								
C. Lerdo	33	14	17	10	763.2					
C. Victoria	31		16	14		N	"	8	Nim	48.4
C. Juárez	26	6	6	5						
C. Porfirio Díaz	24	10	14	12	766.4	S	"	5	"	29.2
Chihuahua	33	11	9	7	758.9					
Durango	28	7	11	8	763.4	W	"	6	Cum	
Frontera										
Guadalajara	29	15	15	9	757.3	SW	"	10	Cir Str	
Guanajuato										
Guaymas	25	19	22	18	762.1					
Jalapa	21	14	16	13	765.1	SE	"	1	Alt Cu	
León	27	10	13	10	764.1	SW	"			mag.
Linares			16	15	762.4					29.4
Lampazos										
Manzanillo	30	21	22	22	762.4			8	Cir Str	
Matamoros	27		20	20	764.4	N	"	2	Cum	0.4
Mazatlán	26	20	19	17	759.6	SE	"	4	Cir Str	
Mérida	35	24	20	20	762.6	E	"	5	"	
México	22	9	10	8	768.0			6	Cir Cu	mag
Monterrey			16	14	762.2	NE	mod	10	Nim	
Morelia	24	7	12	9	766.3			10	Alt Cu	
Nogales	16	7	9	7	765.5	SW	débil			
Oaxaca	31		13	9	765.8	NW	"	1	Cum	
Pachuca	19	9	11	9	764.3					
Puebla	24	8	10	8	769.0	W	"			
Parral	26	8	10	7		SW	"			
Querétaro	25	12	13	12	765.5	E	"	6	Cir Cu	
Salina Cruz	33	25	26	21		NE	algo fuerte	3	Cum	
S. Luis										
San Luis Potosí	29	9	16	15	767.5	S	débil	4	"	3.6
San Juan B.	31	26								
Tampico	32		19	19	764.8					
Tolucca	21	6	8	6	766.5	W	"	4	"	
Veracruz	31	24								
Zacatecas	23	8								

CARTA DEL TIEMPO Á 6h 23m M. DE MÉXICO.

OBSERVATORIO METEOROLÓGICO CENTRAL.

MEXICO, DE 190

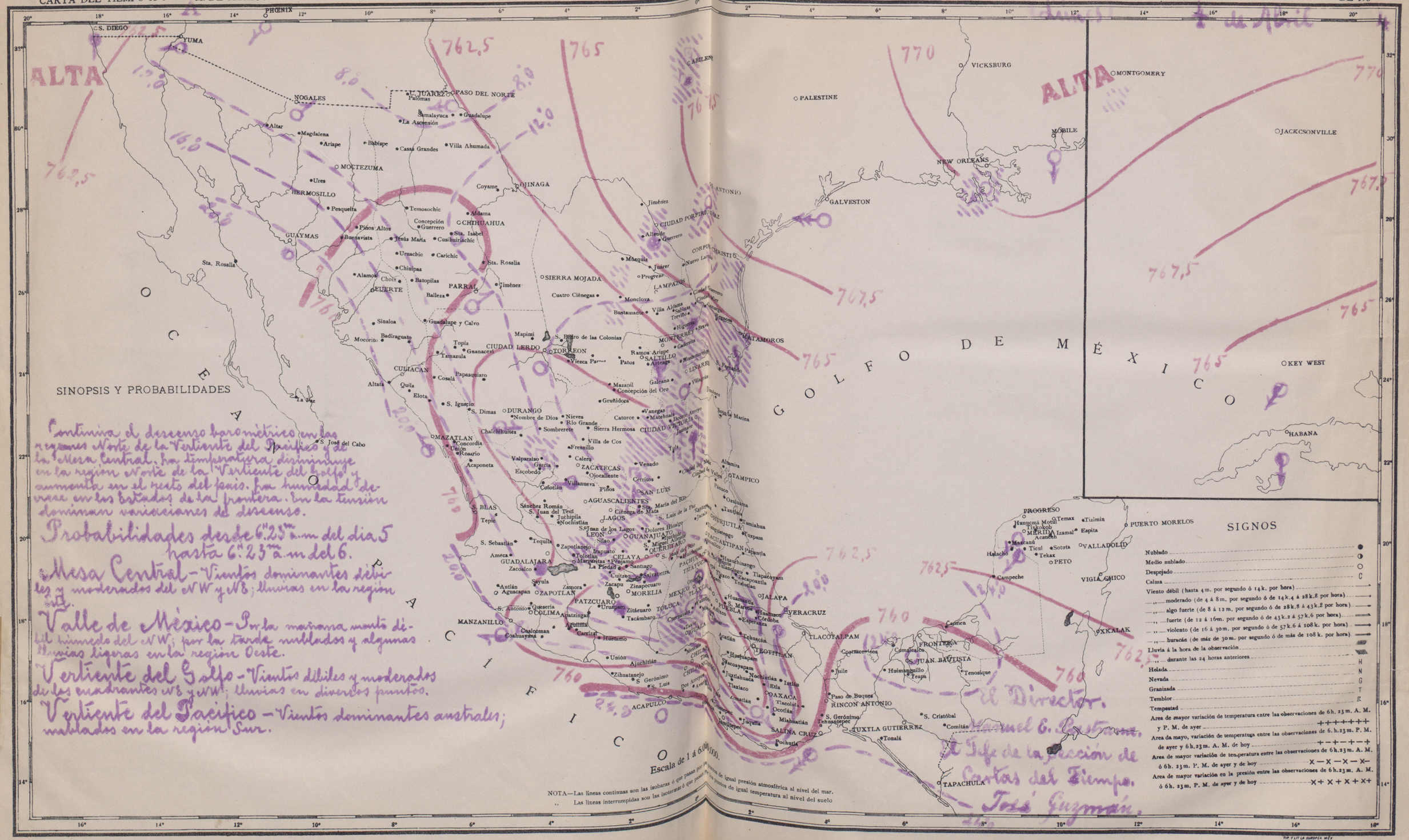

República Mexicana

Servicio simultaneo de observaciones meteorológicas
5 de Abril de 1904

Tiempo de Mexico

Estaciones	A 6h 23m AM									
	Temperatura		Termóm.		Barom.	Viento		Nubes		Lluvia
	Máxima	Mínima	Seco	Húmedo	Al nivel del mar y á la gravedad normal	Dirección	Velocidad en k. por hora	Cantidad	Clase dominante	Durante las 24 anteriores
Acapulco										
Colima	34		19	16		NE	débil	10	Cir Cu	
Culiacán	33	13								
C. Lerdo	34	15	16	10	759.7					
C. Victoria	31		18	15	762.7					
C. Porfirio Diaz	26	21	16	14	761.4			8	Cum	
C. Juarez	28	5	6	2	763.6	N	"			
Chihuahua	30	13	14	7	758.8			2	Cir Str	
Durango	30	8	10	7	764.3	SW	"	2	Cir Cu	
Frontera	32	23	25	21	764.2	NE	"			
Guadalajara	31	11	15	9	756.1			10	Cir Cu	
Guanajuato	26	12	11	8	763.6			5	Cir Str	inap
Guaymas	26	20	23	19	761.9					
Jalapa	23		16	14	762.7			8	Cum	2.4
León	27	12	10	9	765.1	NW	"		inap	
Linares	28	9	21	18	757.6	S	mod	10	Cum	
Lampazos										
Manzanillo	31	21	21	20	762.8	NE	débil	2	Cir Cu	
Matamoros	28		21	21	760.8					
Mazatlan	25	19	18	16	759.6	E	"	1	Cir Str	
Mérida	32	20	21	20	762.4	NE	"			
México	22	9	10	8	767.4					
Monterrey	23	17	18	16	758.5			10	Cum	
Morelia	24	11	11	8	767.4					
Nogales	17	8	10	8		SW	"			
Oaxaca	29		11	8	767.4					
Pachuca	23	7	8	6	766.0					
Puebla	24	8	9	8	768.5	NE	"	1	Cir Str	
Parral	27	9	11	6	763.6	N	"			
Queretaro	25	13	11	9	763.6	SE	"	2	"	
Salina Cruz	32	26	25	20	758.7	NE	mod	2	Cum	
Saltillo	23	13	16	12	762.9	SW	al fuer			
San Luis Potosí	30	10	17	16	765.7					
San Juan Bta	30	26	25	23	762.6	W	débil			
Tampico	33		21	21	762.6	SW	"			
Toluca	19	7	6	5	768.5					24.4
Veracruz			21	21	761.1			6	Cum	
Zacatecas	24	8	11	9	764.3			6	Cir Str	
Progreso	30		24	13	761.2	NE	"	1	Cir Cu	

CARTA DEL TIEMPO Á 6ª 23ª M. DE MÉXICO.

OBSERVATORIO METEROLÓGICO CENTRAL.

(Mixto) MEXICO, Abril 6 DE 190

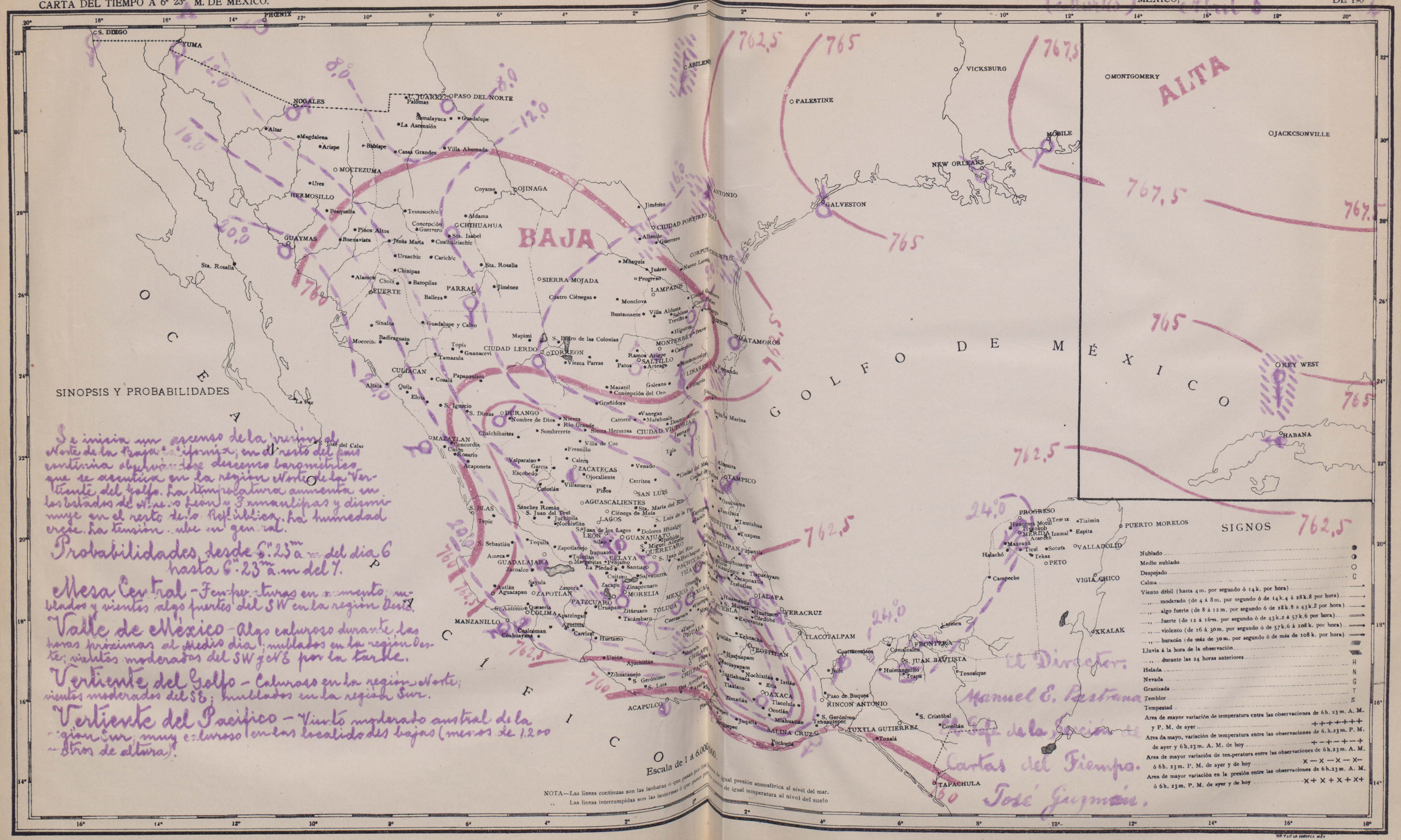

Se inicia un ascenso de la presion del Norte de la Baja California, en el resto del pais continúa el descenso barometrico que se acentúa en la region Norte de la Vertiente del Golfo. La temperatura aumenta en los estados de Nuevo Leon y Tamaulipas y disminuye en el resto de la República. La humedad crece. La tension sube en general.

Probabilidades desde 6ª 23ª m. del dia 6 hasta 6ª 23ª m. del 7.

Mesa Central – Temperaturas en aumento, nublados y vientos algo fuertes del SW en la region Oeste.

Valle de México – Algo caluroso durante las horas proximas al medio dia, nublados en la region Oeste, vientos moderados del SW y SE por la tarde.

Vertiente del Golfo – Caluroso en la region Norte; vientos moderados del SE; nublados en la region Sur.

Vertiente del Pacifico – Viento moderado austral de la region Sur, muy caluroso en las localidades bajas (menos de 1.200 metros de altura).

El Director.
Manuel E. Pastrana
Jefe de la Sección de Cartas del Tiempo.
José Guzmán.

TIP Y LIT LA EUROPEA MÉX

República Mexicana

Servicio simultaneo de observaciones meteorológicas
6 de Abril de 1904.

Tiempo de México

Estaciones	Temperatura		A 6h 23m A.M. Termómetro		Barómetro	Viento		Nubes		Lluvia
	Máxima	Mínima	Seco	Húmedo	Al nivel del mar y á la gravedad normal	Dirección	Velocidad en kil por hora	Cantidad	Clase dominante	Durante las 24h anteriores
Acapulco	30		28	24	755.4			4	Cum	
Colima	33	18	17	13				6	Cir Str	
Culiacán	35	13	20	14		NE	débil	3	"	
C. Lerdo	33	16	19	12	759.5			3	"	
C. P. Diaz	27	11	17	14	761.4	S	"			
C. Victoria	33		21	18		E	"			
C. Juarez	28	5	8	4						
Chihuahua	26	12	14	7	757.6			10	Cir Cu	
Durango	28	7	12	8	761.7	W	"	8	Cum	
Frontera	32	24	25	21	761.6	SE	"			
Guadalajara	28	14	15	11	761.0					
Guanajuato	28	11	12	8	762.1					
Guaymas	26	20	23	19	761.9					
Jalapa	21	14	16	13	761.1					
León	28	11	12	8	762.7	N	"	1	Cir Cu	
Linares	32	18	22	19	758.3			4	Cum	imap
Lampazos	29	20	20	18						
Manzanillo	31	21	21	20	762.5	E	"	1	Cum	
Matamoros	29		23	23	760.2	E	"	1	"	
Mazatlán	25	17	20	18	759.2	E	"	2	Cir Str	
Mérida	34	20	21	20	760.4					
México	23	8	10	5	766.5					
Monterrey	26	16	21	18	758.3			10	Cum	
Morelia	24	10	12	9	762.5			1	Alt Str	
Nogales	20	9	10	9		S.W	"			
Oaxaca	30		13	9	762.5			1	"	
Puebla	26	8	9	4						
Progreso	27		21	20	759.4	N.E.	"			
Pachuca	23	5	10	5	763.6	S.	"			imap.
Parral	26	10	8	5		W.	"			
Querétaro	26	11	13	7	763.4	E	"	4	Cir. cum.	
Salina Cruz	32	25	25	22	757.5	N.E.	"	2	Al. Str.	
Saltill.	26	15	16	14	763.3	N.E	"	10	Cum.	
San Luis Potosí	28	12	16	15	763.4	N.	"			
Tampico	33		21	21	760.6	S.W.				
Tolima	21	6	6	3	768.2					
Tlacotalpan	29	20	23	20	761.2			1	Cir. Str.	
Veracruz	29	21	22	20	757.9	S.W.	"	10	al. Str.	
Zacatecas	26	8	11	0	762.0					

CARTA DEL TIEMPO Á 6h 23m A. M. DE MÉXICO.

OBSERVATORIO METEOROLÓGICO CENTRAL.

(Miércoles) MEXICO, 6 de Abril DE 190

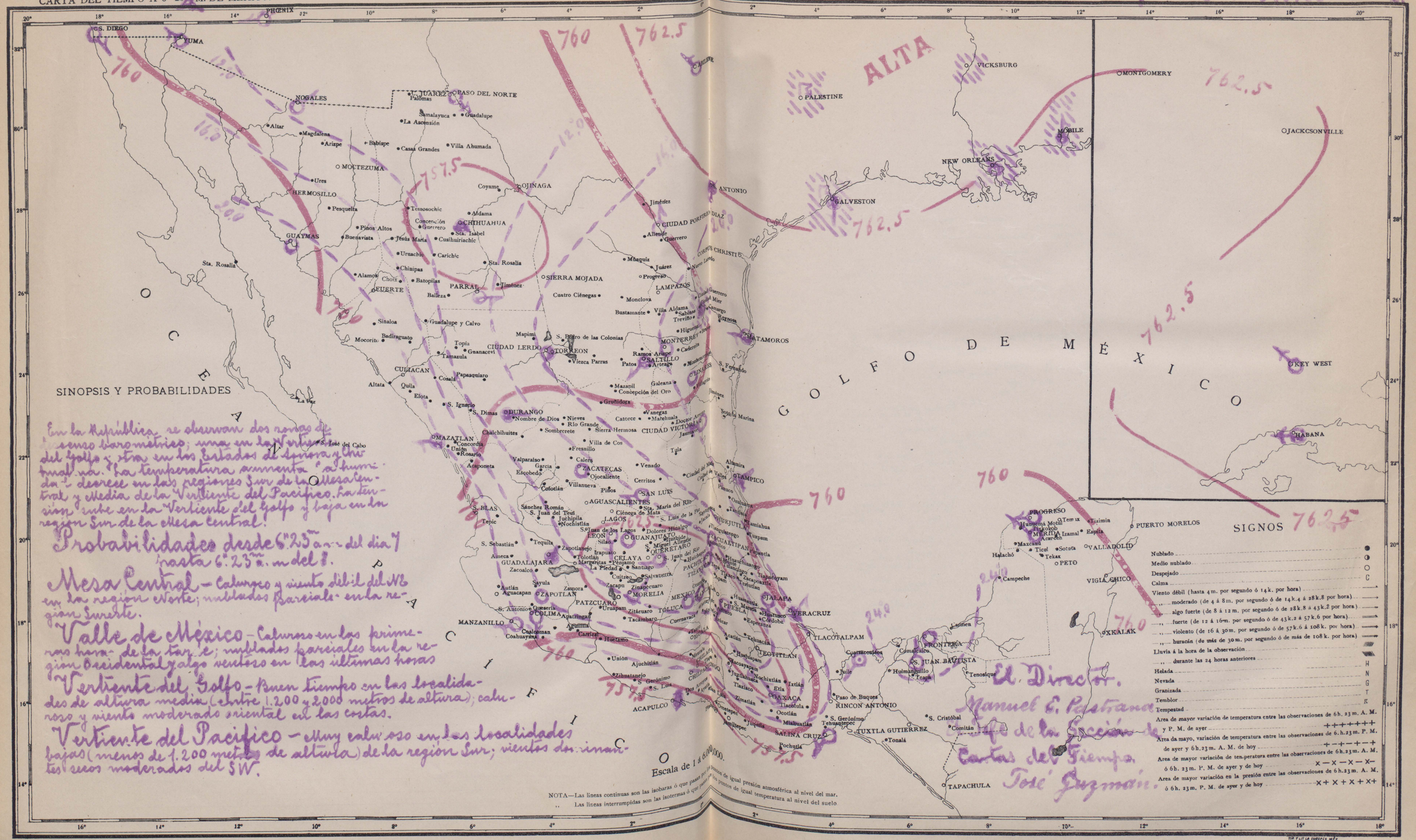

TIP. Y LIT. LA EUROPEA MEX.

República Mexicana.

Servicio simultáneo de observaciones meteorológicas.

7 de Abril de 1904.

Tiempo de México.

Estaciones	Temperatura: Máxima	Temperatura: Mínima	A 6h 23m A.M. Termómetro: Seco	Termómetro: Mojado	Barómetro: Al nivel del mar y a la gravedad normal	Viento: Dirección	Viento: Velocidad en K por hora	Nubes: Cantidades	Nubes: Clase de movimiento	Lluvia durante las 24 h. anteriores
Acapulco	30		28	26	755.6			2	Cir. Cum.	
Colima	32	16	17	13		N.E.	d			
Culiacán	34	14	20	15	755.0	N E	"	2	Sto.	
C. Lerdo	33	15	15	10	760.8					
C. P. Díaz	27	13	17	14	753.6	S.	"	8	Cum.	
C. Victoria	35		20	17	755.1	N.	"			
C. Juárez	10	6			756.3					
Chihuahua	31	11	13	12				1	Cum.	
Durango	29	8	13	10	759.4	S.W.	"	6	Cir. Cum.	
Frontera	32	21	25	21	758.2	E	"			
Guadalajara	31	11	10	6	761.6			10	Al. Str.	
Guanajuato	30	12	12	8						
Guaymas	26	20	23	19	761.9					
Jalapa	23	15	17	15	752.0			1	Cir. Str.	
León	29	12	12	5	761.6	N.	"			
Linares	32	19	22	20	751.1	S.	"	5	Nimb.	0.4
Lampazos										
Manzanillo	31	20	21	20	760.0	E.	"			
Matamoros	29		22	22	753.6	S.	"			
Mazatlán	25	17	20	18	757.2			4	Cir. Str.	
Mérida	31	21	20	19	755.6	S.E.	"	3	Cir. Str.	
México	24	9	13	9	761.2			4	Cir. Cum.	
Monterrey	26	19	19	15	752.6	W.	"	10	Cir. Str.	
Morelia	20	12	15	8	762.7			1	Cir. Str.	
Nogales	22	10	11	9		S.W.	"			
Oaxaca			17	15	761.2					
Puebla			9	6	764.0	N.E.	"	4	Cir. Str.	
Progreso	26		21	20	757.2	E	"			
Pachuca			12	10	759.4			1	Cir. Str.	
Parral	28	8	14	8		W.	"	2	Cir. Str.	
Querétaro	28	13	14	14	759.8					
Salina Cruz	33	25	26	23	751.1	N.	"	6	Cir. Str.	
Saltillo	24	15	18	13				10	Cum.	
S. Luis Potosí	28	12	15	12		N.W.	"			
Tampico	33		21	21	756.6					
Toluca	21	6	9	7	762.4	W.	"	4	Cir. Cum	1.2
Tlacolalpan										
Veracruz	31	21	22	21	755.4	S.W.	"	3	Cum.	
Zacatecas	24	11	16	6		W.	"	2	Cum.	

CARTA DEL TIEMPO Á 6h 23m M. DE MÉXICO.

OBSERVATORIO METEOROLÓGICO CENTRAL.

MEXICO, 7 de Abril DE 190

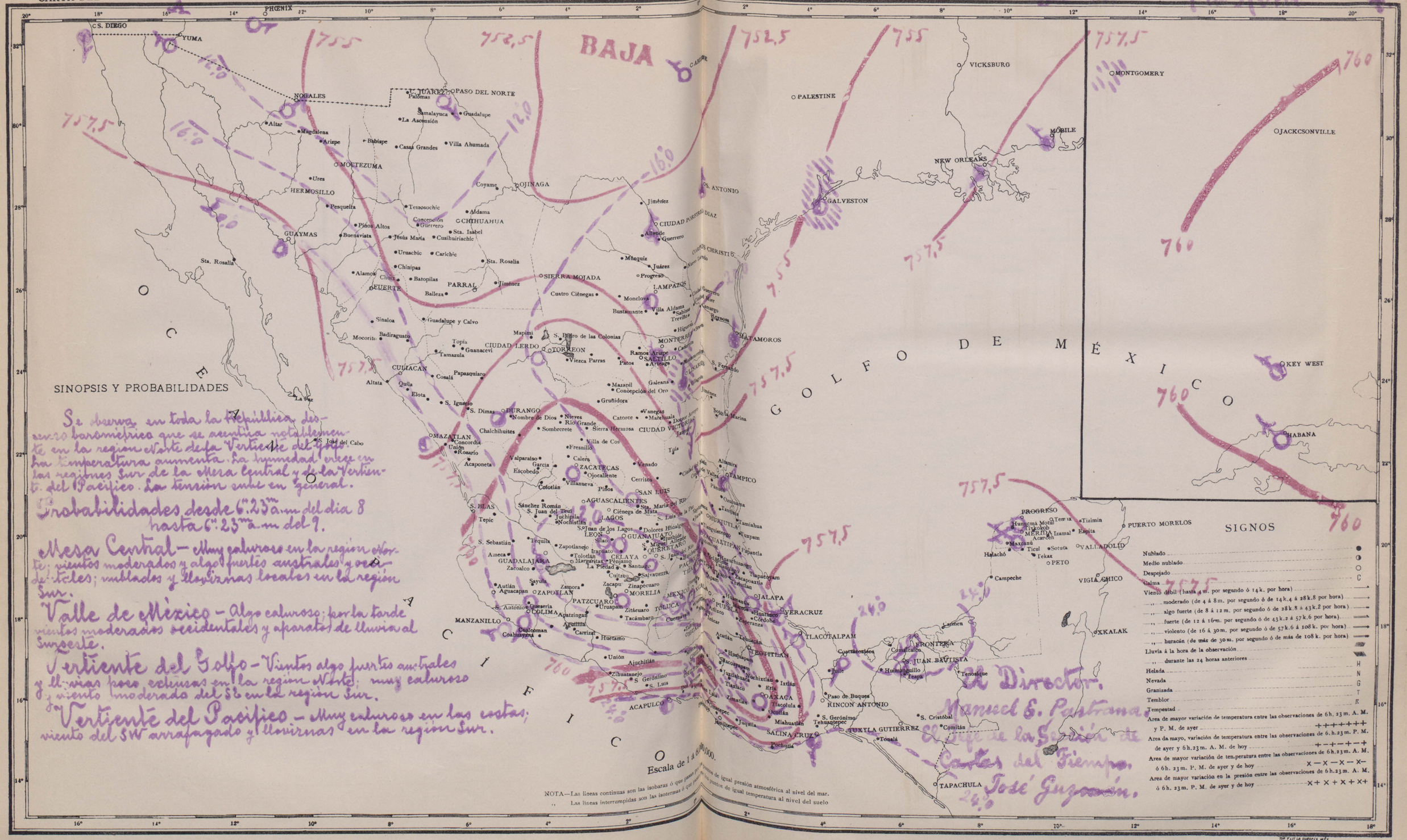

República Mexicana

Servicio simultáneo de observaciones meteorológicas.

8 de Abril de 1904.

Tiempo de México

Estaciones.	Temperatura		A 6h 23m a.m. Termómetro		Barómetro	Viento		Nubes		Lluvia
	Máxima	Mínima	Seco	Mojado	Nivel del mar y a la gravedad normal	Dirección	Velocidad en K por hora	Cantidad	Clase dominante	Cantidad en 24 h. anteriores.
Acapulco	29		26	23	755.6					
Colima	33	15	17	15		N.	d	10	Str.	
Culiacán	35	13								
C. Lerdo	33	12	15	12	759.4					
C. Porfirio Díaz	28	10	16	12	752.4					
C. Victoria			23	20	759.3	N.	"	2	M. Str.	
C. Juárez	24	11	9	4	762.2					
Chihuahua	27	12	12	6	758.2					
Durango	28	10	10	8	761.3	S.W.	"	2	Ci. Cum.	
Frontera	37	24								
Guadalajara	31	9	14	9	759.4			10	Ci. Str.	
Guanajuato	30	11	12	8				5	Ci. Str.	
Guaymas			25	18	760.1					
Jalapa			22	20	757.8			9	Ci. Str.	
León	28	11	12	9	760.9					
Linares	33	19	22	12	757.2	N.	"	10	Ci. Str.	
Lampiaros										
Manzanillo	31	20	21	19	760.4	E.	"	4	Ci. Str.	
Matamoros	30		21	21	758.8	N.E.	"	4	Cum.	
Mazatlán	21	25	20	16	767.4	E.	"	2	Ci. Str.	
Mérida	37	27	21	19	757.4	S.E.	"			
México	25	11	12	9	762.3			6	Ci. Cum.	4.7
Monterrey	34	17	20	17	756.9			10	Ci. Str.	
Morelia	24	11	11	8	767.7					
Nogales	22	10	11	10	[illegible]	S.W	"			
Oaxaca		1	15	12	761.2					
Puebla	24	8	11	9	762.8	N.	"	9	Ci. Str.	
Progreso	29		23	22	757.0	E.	"			
Pachuca	25	10	11	6	759.9	N.E.	"			
Parral	25	14	11	6	763.3	S.W.	"	1	Ci. Str.	
Querétaro	29	14	14	8	761.1	E.	"	1	Ci. Str.	
Salina Cruz			26	25	755.3	S.W.	"	1	Cum.	
Saltillo	26	16	13	11				2	Ci. Str.	
San Luis Potosí	28	14	18	16						
Tampico	33		21	21	758.6	S.W.	"			
Toluca	23	8	8	5		W.	"	2	Ci. Str.	
Tlacotalpan										
Veracruz	31	21								
Zacatecas	25	8	10	5				9	Ci. Str.	

CARTA DEL TIEMPO Á 6h 23m M. DE MÉXICO.

OBSERVATORIO METEOROLÓGICO CENTRAL.

MEXICO, Viernes 8 de Abril DE 1904

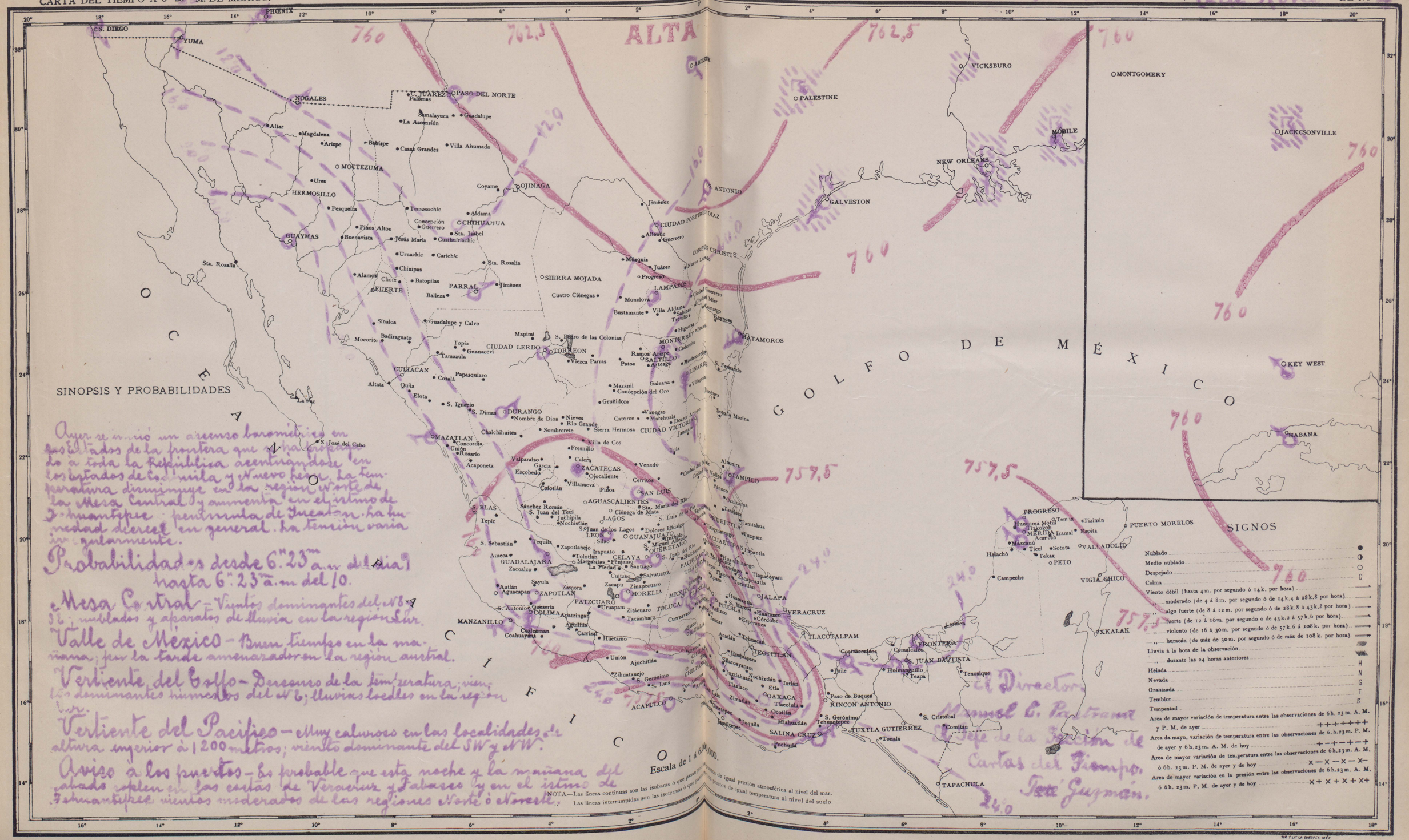

TIP Y LIT LA EUROPEA MÉX

República Mexicana

Servicio simultaneo de observaciones meteorológicas
9 de Abril de 1904

Tiempo de Mexico

Estaciones	A 6h 23m A.M. Temperatura Máxima	Temperatura Mínima	Termómetro Seco	Termómetro Húmedo	Barometro Al nivel del mar y á la gm de dudnormal	Viento Dirección	Viento Velocidad en kil por hora	Nubes Cantidad	Nubes Clase dominante	Lluvia Durante las 24h anteriores.
Acapulco	29		27	23	755.8					
Colima	32	16	18	18		NW	débil	9	Cir Str	
Culiacán	35	12								
C. Lerdo	32	13	10	10						
C. Porfirio Diaz	25	9	14	11	769.1					
C. Victoria	31		16	16	769.0					
Chihuahua	26	10	11	5	762.5					
Durango	29	7	11	8	764.7	NE	"	2	Cir Cu	
Frontera	34	23	25	23	761.5	W	"	8	"	
Guadalajara	29	14	19	15	762.3	E	"	9	Cum	
Guanajuato	29	12	14	12	761.9	NE	"	3	Cir Str	
Guaymas	28	22	25	21	759.8					
Jalapa	26	12	17	15	762.8	SE	"	4	Cum	
León	29	12	11	6	764.6	NW	"	3	Str	
Linares	24	15	18	15	765.7			10	Cum	0.4
Lampazos			15	14	768.9					
Manzanillo	30	20	21	20				3	Cir Str	
Matamoros	25		17	17	765.2					
Mazatlán	25	17	21	18	758.2			2	"	
Mérida			24	23	759.2	SE	"	2	"	
México	26	11	11	9	767.1			2	Cir Cu	2.6
Monterrey	29	18	16	13	764.6	SE	mod	2	Alt Str	
Morelia	24	10	10	7	766.4	S	débil			
Nogales	21	11	12	10						
Oaxaca	34	16	15	13	764.5	W	"	1	"	
Pachuca	24	10	10	8	765.3	NE	al fuer	6	Cum	
Puebla	24	11	17	9	768.0	N	débil	4	"	imp
Progreso	31		24	23		E	"			
Parral	24	8	6	5	770.5	W	"			
Queretaro	28	13	16	13	763.0	E	mod			
Salina Cruz	31	26								
Saltillo	24	13								
San Luis Potosí	26	17	18	17		NE	débil			
San Juan Bttª	32	25	26	23	761.0	NW	"	4	"	
Tampico	33		20	20	762.6	N	"			
Toluca	28	6	7	5	768.3	W	"	9	Cir C	
Veracruz			23	23	759.7	N	mod	10	Cum	
Zacatecas	25	8	11	10	764.5	W	débil	10	Cir Str	
Zapotlán	30	16								

CARTA DEL TIEMPO Á 6ʰ 23ᵐ M. DE MÉXICO.

OBSERVATORIO METEOROLÓGICO CENTRAL.

MEXICO, 9 de Abril (Sábado) DE 190 4

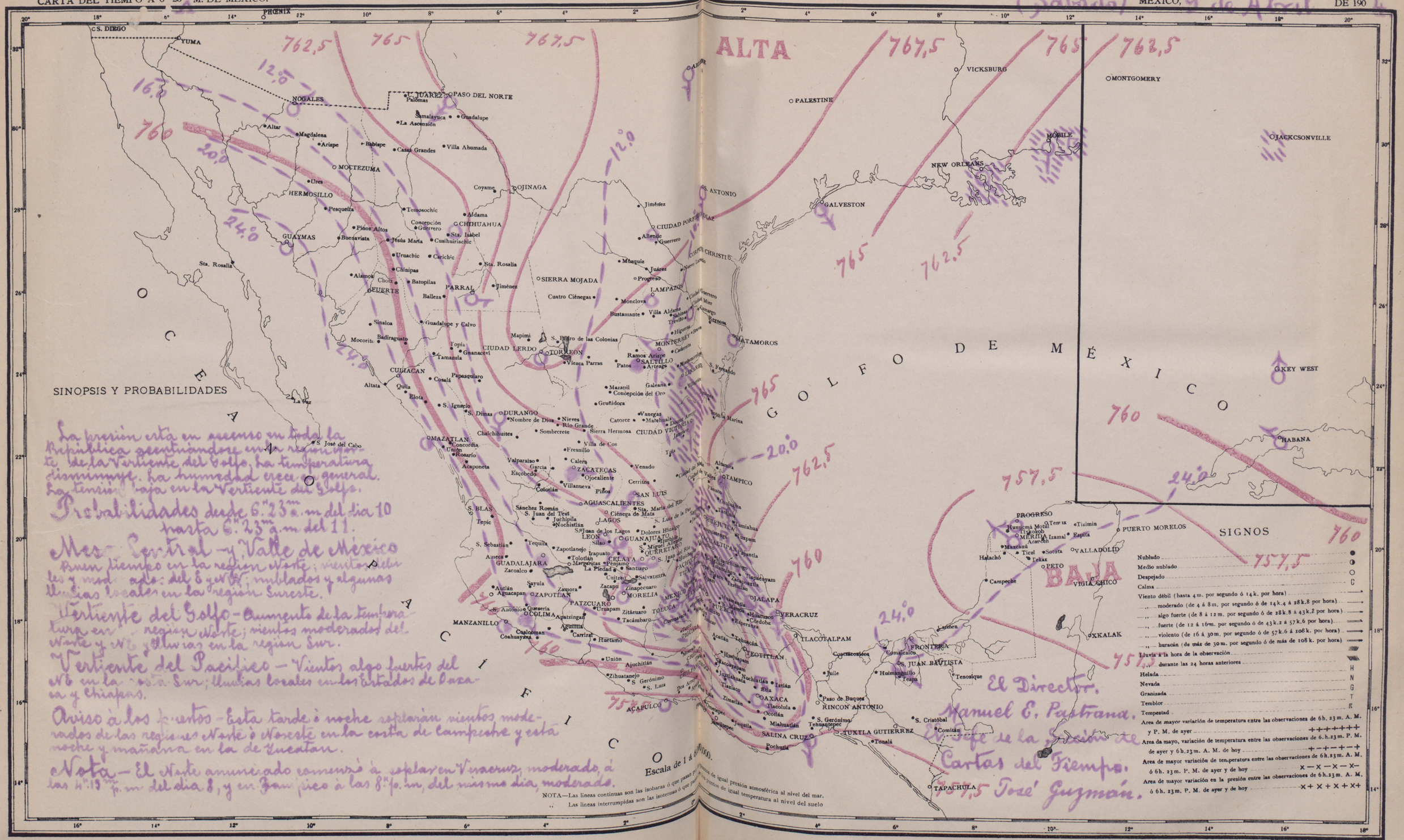

República Mexicana

Servicio simultáneo de observaciones meteorológicas
10 de Abril de 1904.

Tiempo de México

Estaciones	A 6h 23m A.M. Temperatura Máxima	Temperatura Mínima	Termómetro Seco	Termómetro Húmedo	Barom. Al nivel del mar y á la gravedad normal.	Viento Dirección	Viento Velocidad en kil. por hora	Nubes Cantidad	Nubes Clase de nubes	Lluvia Durante las 24 anteriores.
Acapulco	29		27	23	755.6					
Colima	33	16	18	16	766.5	NE	débil			
Culiacán	34	14	21	17				4	Cir Str	
C. Lerdo	29	12	14	8	764.1			4	Cir Cu	
C. Porfirio Díaz	24	9	14	11	766.6	SW	"			
C. Victoria	23		17	15	766.3	N	"	8	Alt Str	
C. Juarez	23	6	6	2	759.6					
Chihuahua	29	10	11	7	756.2					
Durango			15	12		NE	"	4	Alt Cu	4.0
Frontera	30	23								
Guadalajara	30	15	17	13	760.8			10	Cir Str	
Guanajuato	28	14	12	9	763.4			4	"	
Guaymas	29	23	26	22	758.5					
Jalapa	20	16	16	15	763.9			9	Cum	
León	28	10	10	8		NW	"	8	"	imp.
Linares	26	16								
Lampazos	26	18	15	14						
Manzanillo	30	21	21	20	761.4	E	"	2	Cir Str	
Matamoros	25		13	13	766.6					
Mazatlán	25	17	21	19	758.0	E	"	2		
Mérida	35	19	24	22	762.2	NE	"	10	Nim	imp.
México	24	10	9	8	768.6					29.0
Monterrey	23	14	13	10	765.0					
Morelia	25	10	12	10	765.5					
Nogales	22	12	11	10		SW	"			
Oaxaca			15	13	763.1	W	"			0.4
Pachuca	19	5	11	7		NE	mod	5	Cum	
Progreso			23	19	761.2	N	"	4	Cir Cu	
Puebla	24	10	10	9	766.6	NE	débil	10	Cum	8.8
Parral	24	6	10	7	766.9	SE	"			
Querétaro	25	14	11	9		E	"	8	Nim	
Saltillo	20	10	11	9	767.5					
Salina Cruz	33	26	26	21	755.4	NE	al fuerte	4	Cum	
San Luis Potosí	23	13	13	12	767.5	E	débil	8	Cum	3.2
San Juan Bta.			24	23	764.6	N	"	6	"	2.4
Tacubaya	33		19	19	767.8					
Tampico	21	7	8	7	766.5	SW	"	4	Nim	12.8
Veracruz	27	24	22	22	764.1	N	al fuerte	10	"	4.8
Zacatecas	25	8	8	7	766.7	SE	débil	10	Cum	
Zapotlán										

CARTA DEL TIEMPO Á 6ª 23ª M. DE MÉXICO.

OBSERVATORIO METEOROLÓGICO CENTRAL.

MEXICO, (Domingo) 10 de Abril DE 190 4