OVERSIZE
QC
986
.M6
M43
1904
Jan.-June

LIBRARY
JUN 1 0 2010
National Oceanic & Atmospheric Administration
U.S. Dept. of Commerce

National Oceanic and Atmospheric Administration

ERRATA NOTICE

One or more conditions of the original document may affect the quality of the image, such as:

Discolored pages
Faded or light ink
Binding intrudes into the text

This has been a co-operative project between the NOAA Central Library and the Climate Database Modernization Program, National Climate Data Center (NCDC). To view the original document, please contact the NOAA Central Library in Silver Spring, MD at (301) 713-2607 x124 or Library.Reference@noaa.gov

HOV Services
Imaging Contractor
12200 Kiln Court
Beltsville, MD 20704-1387
July 23, 2010

8

41
W.B

54680

107

República Mexicana

Servicio sismológico de observaciones meteorológicas

1º de Enero de 1902

Tiempo de México

Estaciones	A 6h 23m A.M. Temperatura Máxima	Temperatura Mínima	Termómetro Seco	Termómetro Húmedo	Barómetro Altura del mercurio a 0° en milímetros	Viento Dirección	Viento Velocidad en K. por hora	Nubes Cantidad	Nubes Clase de nubes	Observ. Duración en 24 ctos. Horas
Acapulco	29		26	21	765.8					
Colima	30	15								
Culiacan	25	12								
C. Lerdo	23	3	4	2	765.8					
C. P. Diaz	27	5	9	7				8	Cum	
C. Victoria	22		13	10	762.9	N	débil			
C. Juarez	16	-5								
Chihuahua	17	1	2	-1	762.3			1	Cir S	
Durango										
Frontera	23	16								
Guadalajara	26	7	10	8	765.8			10	"	
Guanajuato	23	7	7	6	762.5					
Guaymas	20	14	17	13	762.2					
Mazatlan										
Jalapa	17	10	10	9	766.2					0.5
Leon	20	6	7	5	767.4	N E	débil			imp
Lampazos	18	7								
Matamoros	30	17	20	18	764.0	" S	"	4	Alt Str	
Matanzas	22		16	16	759.8		"			
Magallan			17	14	761.6			1	Cir Str	
Merida	27	8	18	17	762.8	N E	"	6	"	
Mexico	19	6	6	4	771.1					
Monterrey	16	11	11	10	756.2	N W	"			
Morelia	19	6								
Nogales	14	3	4	3		S	"			
Oaxaca	24	6	8	7	768.0					
Puebla										
Pueblo	19	4	4	2	772.6	N E	"			
Parral	20	-2	-1	-1		W	"	1	"	
Queretaro	20	7	7	5	768.2	E	"			
Salina Cruz										
Saltillo										
San Luis Potosi	25	6	11	9						
Tampico	32		18	18	761.2					
Toluca	16	1	5	-2	769.8					
Tacubaya										
Zacatecas	18	4	6	4	766.9	W	"			
Zapotlan	20	7								
San Juan B.	23	19	21	19	764.8	S E	"			

CARTA DEL TIEMPO Á 6h 23m M. DE MÉXICO.

OBSERVATORIO METEOROLÓGICO CENTRAL.

(Viernes) Enero 1º 4

MEXICO, DE 190

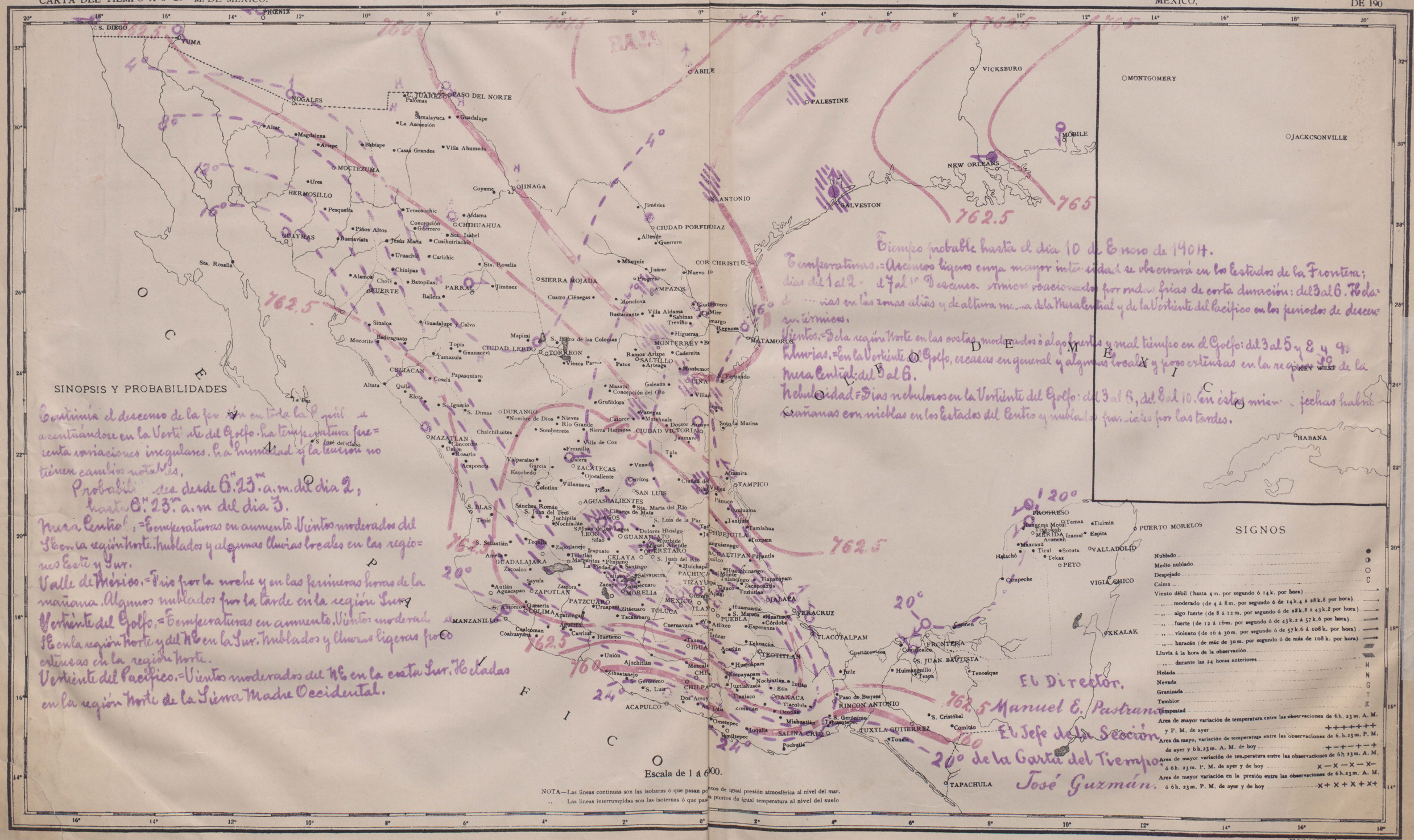

República Mexicana

Servicio simultáneo de observaciones meteorológicas
2 de Enero de 1904

Grupo de México

Estaciones	4 h. 23 m. A. M.									
	Temperatura		Termómetro		Barómetro	Viento		Nubes		Lluvia
	Máxima	Mínima	Seco	Húmedo	Al nivel del mar y a la gravedad con latitud 45°	Dirección	Velocidad en K. por hora	Densidad	Clase de nubes	Durante las 24 h. anteriores
Acapulco	28		26	22	755.4					
Colima	30	15	16	13		N	Débil			
Culiacán	25	12	11	9						
C. Lerdo	28	4	8	3	765.1					
C. Porfirio Díaz	20	5	7	5	767.4	N	"			
C. Victoria	30		13	11	752.9	W	"			
C. Juárez			-3	-5						
Chilpancingo	22	-1								
Durango										
Fronteras	26	15	20	18	760.0	SE	"	1	Cir S	
Guadalajara	25	6	7	5	765.8					
Guanajuato	22	7	5	4	765.8					
Huatusco	26	14	17	13	762.7					
Iguala										
Jalapa	21	11	14	10						
Lerdo	21	6	5	1		SW	"			
Lampazos	26	8	14	11						
Mulegavilla										
Matamoros	27		18	17	756.8	E	"			
Magdalena	23	15	18	14	762.2			2	Cir S	
Mérida	28	10	20	18	751.2	SE	"	10	Cirr	
México	11	5	6	2	769.8					
Monterrey	27	9	16	12				2	Cir St	
Morelia	22	6	5	4	767.7	S	mod			
Nogales	14	3	4	3	767.2	S	débil			
Orizaba	28		9	7	766.0					
Puebla	22	4	10	6		S				
Progreso	26		20		762.4	NW	débil	3	Cir Cu	
Pachuca	20	4	4	3	770.3					
Parral	20	-2	0	-1		W	"	5	Cum	
Querétaro	21	7	6	2	768.3	S				
Salina Cruz			21	19	757.5	NE	"	9	"	
Saltillo										
San Luis Potosí	25	6	8	6		SW	"			
San Juan Bta.	23	19	20	19	759.8	S	"	10	"	
Tacubaya	24		17	19						
Toluca	16	"	1	-1	769.9					
Tlaxcala			22	21	758.3	SE	mod			
Zacatecas	21	4	5	1	766.4	W	débil	2	Cir St	
Zapotlán										

CARTA DEL TIEMPO Á 6ª 23ª M. DE MÉXICO.

OBSERVATORIO METEOROLÓGICO CENTRAL.

MEXICO, (Sábado) Enero 2 DE 190

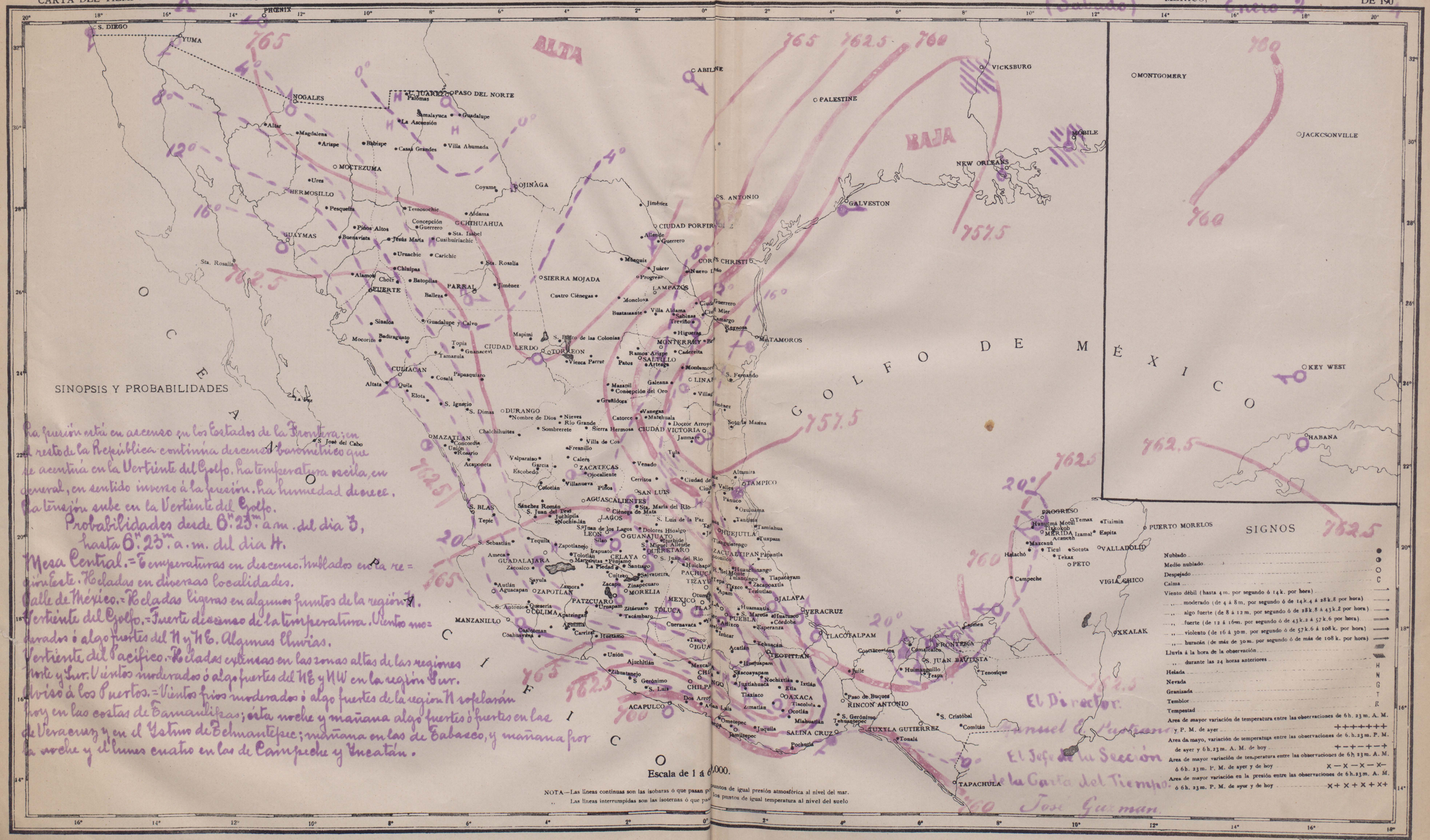

La presión está en ascenso en los Estados de la Frontera; en el resto de la República continúa descenso barométrico que se acentúa en la Vertiente del Golfo. La temperatura oscila, en general, en sentido inverso á la presión. La humedad disminuye. La tensión sube en la Vertiente del Golfo.

Probabilidades desde 6h. 23m. a.m. del dia 3, hasta 6h. 23m. a.m. del dia 4.

Mesa Central.=Temperaturas en descenso. Nublados en la reminente. Heladas en diversas localidades.

Valle de México.=Heladas ligeras en algunos puntos de la región N.

Vertiente del Golfo.=Fuerte descenso de la temperatura. Vientos moderados ó algo fuertes del N y NE. Algunas lluvias.

Vertiente del Pacífico.=Heladas extensas en las zonas altas de las regiones Norte y Sur. Vientos moderados ó algo fuertes del NE y NW en la región Sur.

Aviso á los Puertos.=Vientos fríos moderados ó algo fuertes de la región N soplarán hoy en las costas de Tamaulipas; esta noche y mañana algo fuertes ó fuertes en las de Veracruz y en el Istmo de Belmantepec; mañana en las de Tabasco, y mañana por la noche y el lunes cuatro en las de Campeche y Yucatán.

El Director.
Manuel E. Pastrana

El Jefe de la Sección de la Carta del Tiempo.
José Guzman.

República Mexicana

Servicio simultáneo de observaciones meteorológicas
3 de Enero de 1904

Tiempo de México

Estaciones	A 6h 23m A.M. Temperatura máxima	Temperatura mínima	Hygrometro Seco	Hygrometro Humedo	Barómetro al nivel del mar o la presión reducida por cálculo	Viento Dirección	Velocidad en K. por hora	Nubes Cantidad	Nubes Clase de nubes	Lluvia Cantidad en 24h con decimales
Acapulco	29		26	22	755.4					
Colima	30	14	12	12	767.2	N E	débil	9	Cir S	
Cuilacán	26	11	15	11	758.0	N W	"	10	Nim	
C. Lerdo	21	5	5	2	763.8			8	Cum	
C. Porfirio Díaz	26	0	12	1	771.5	N	"			
C. Victoria	21		6	4		N	"			
C. Juárez										
Chihuahua	12	3	6	1	758.6			10	Nim	
Durango										
Frontera	25	19	22	20	764.4	N W	"	6	Cir Cu	
Guadalajara	22	7	7	5	765.6			10	Cir S	
Guanajuato	23	5	5	5						
Guaymas	20	14	17	13	761.7			8	Alt Sto	
Hgelala										
Jalapa	25	17	12	12	760.0			3	Cir Cu	
Colima	20	4	4	0	768.9	E	"	1	Cir Sto	
Linares	18	6	1	0		N E	mod	6	Cum	
Mazanillo	31	16	24	13	762.8	N W	débil	10	Alt Sto	
Matamoros	24		1	1	768.4	N	"			
Mazatlán	25	17	19	15	759.8					
Mérida	32	13	21	20	760.8	N W	"	10	Cum	
México	19	5	5	4	769.3					
Monterrey	24	11	2	0				10	Cir Sto	
Morelia	19	8	6	4	767.6	S	mod			
Nogales	12	2	3	1						
Oaxaca	29		9	7	766.6					
Pachuca	19	4								
Puebla	20	4	4	3	770.3			2	Cir Sto	
Parral	14	-1	3	0		S W	débil	9	Cum	
Querétaro	20	3	7	5	764.5	E	"			
Salina Cruz	27	21	23	19	758.0	N E	"			
Saltillo	16	8		0	768.3		"	8	Cir Sto	
San Luis Potosí	26	6	4	2	768.0	E	"	5	"	
Tampico			16	16	766.4	N	"			
Tolnca	25	0	0	0	772.0			1	Cir Sto	
Veracruz			20	17	762.7	N	algo fuerte	5	Cir Cu	
Zacatecas	19	4	8	2	765.3	S W	débil	9	Cum	
Zacatlán										

CARTA DEL TIEMPO Á 6ª 23ª M. DE MÉXICO.

OBSERVATORIO METEOROLÓGICO CENTRAL.

(Domingo) MEXICO, Enero 3 DE 190

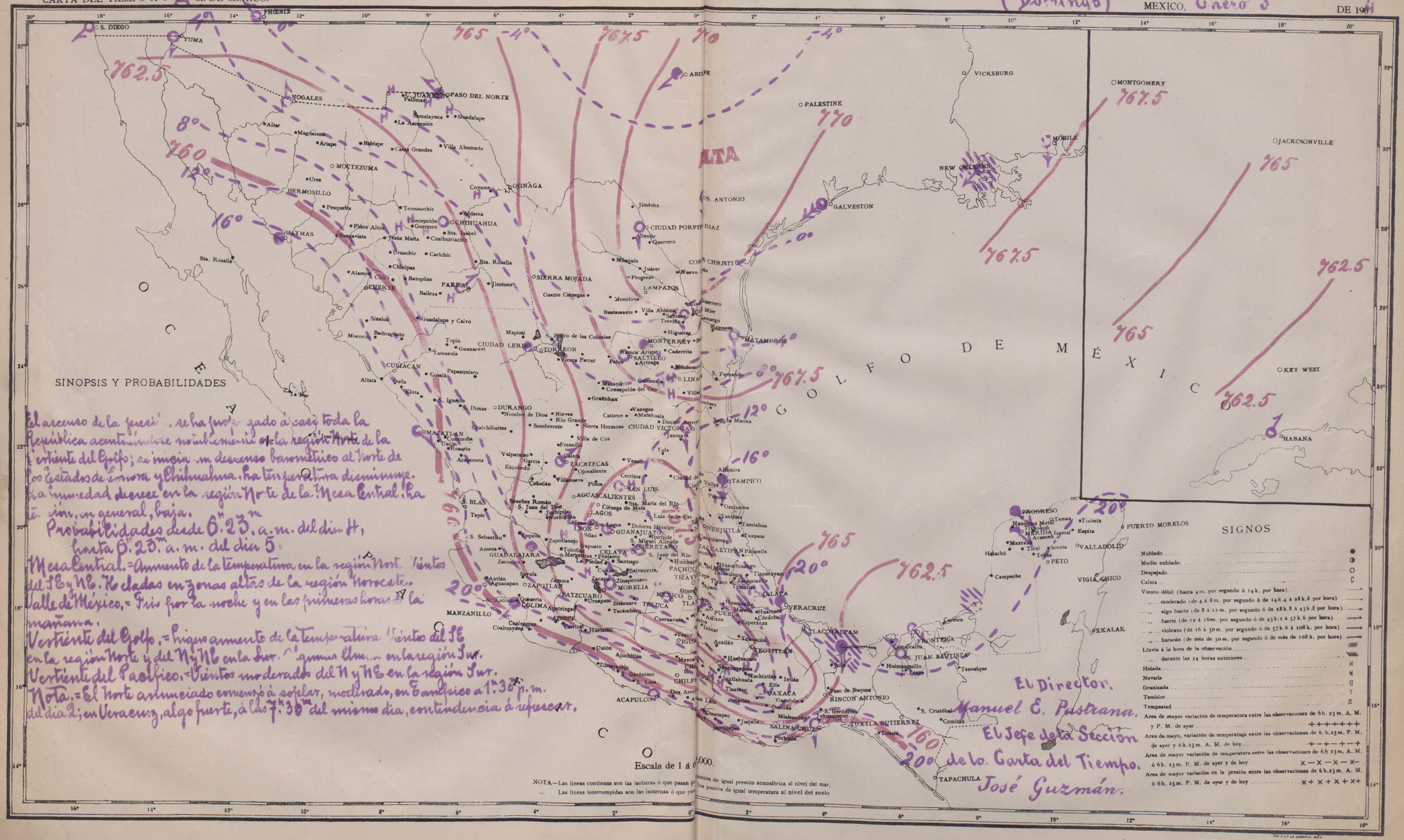

República Mexicana

Servicio simultáneo de observaciones meteorológicas
4 de Enero de 1904

Tiempo de México

Estaciones	Temperatura Máxima	Temperatura Mínima	Termómetro Seco	Termómetro Húmedo	Barómetro (Al nivel del mar y en la gravedad normal)	Viento Dirección	Viento Velocidad en Kilómetros por hora	Nubes Cantidad	Nubes Clase	Lluvia Cantidad en 24 horas
	A las 23h A.M.									
Ciudadela	29		26	23	765.4					
Colonia	29	13	15	13	767.2	NE	Mod			
Cuilacán	24	11	13	11	767.4			9	Cir Sto	
C. Lerdo	21	3	4	1	769.2					
C. P. Díaz			2	1	771.8	N	débil			
C. Victoria	18		5	3	770.7	N	"			
Chihuahua	15	5	1	-1	766.3			1	"	
Frontera			21	20		S	"	8	Cúm Str	1.6
Guadalajara	24	3	9	7	765.8			10	Cir Cu	
Guanajuato			7	4	766.5			2	"	
Guaymas	20	14	17	13	762.7					
Hidalgo										
Jalapa			11	10	767.6			8	Cum	
Jacala	21	3	7	2	766.8	NE	"	8	"	
Lampazos										
Linares	8	2	4	3		NW	"	5	Cúm Str	
Manzanillo	29	11	20	18	762.6	NE	"			
Matamoros	19		6	6	767.4	N	"			
Mazatlán	22	17	19	14	761.2	NW	"	8	Cum	
Mérida	32	13	20	20	763.2	N	"	8	Cúm	
Mocorito	19	5	6	4	770.6					
Monterrey	16	1	1	1				4	Cir Str	
Morelia	21	6	5	4	770.9	SW	Mod			
Nogales	10	0	1	0	764.6	S	débil			
Ocampo	27		10	7	766.9					
Progreso	30		24	20		NE	"	4	"	
Puebla	19	4	5	3	771.3					
Parral	19	2	0	-1				8	Cúm Str	
Rosarito	21	7	7	4	766.8	E	"			
Salina Cruz										
San Luis Potosí	28	8	11	5	766.7	NE	"	5	Cir Cu	
San Juan Parangaricutiro	14	22	21	18	766.8	SW	"	5	Cúm Str	
Tacubaya	33		16	16	764.4					
Tepic			0	0	774.5					
Tlaxcala			17	17	763.8					
Zacatecas	20	3	8	5	764.2	W	"	9	Cúm	
Zacualtipan	12	1	6	2	768.5			5	Cum	
Zitácuaro										

CARTA DEL TIEMPO Á 6h 23m M. DE MÉXICO.

OBSERVATORIO METEOROLÓGICO CENTRAL.

MEXICO (Lunes) Enero 4 DE 190

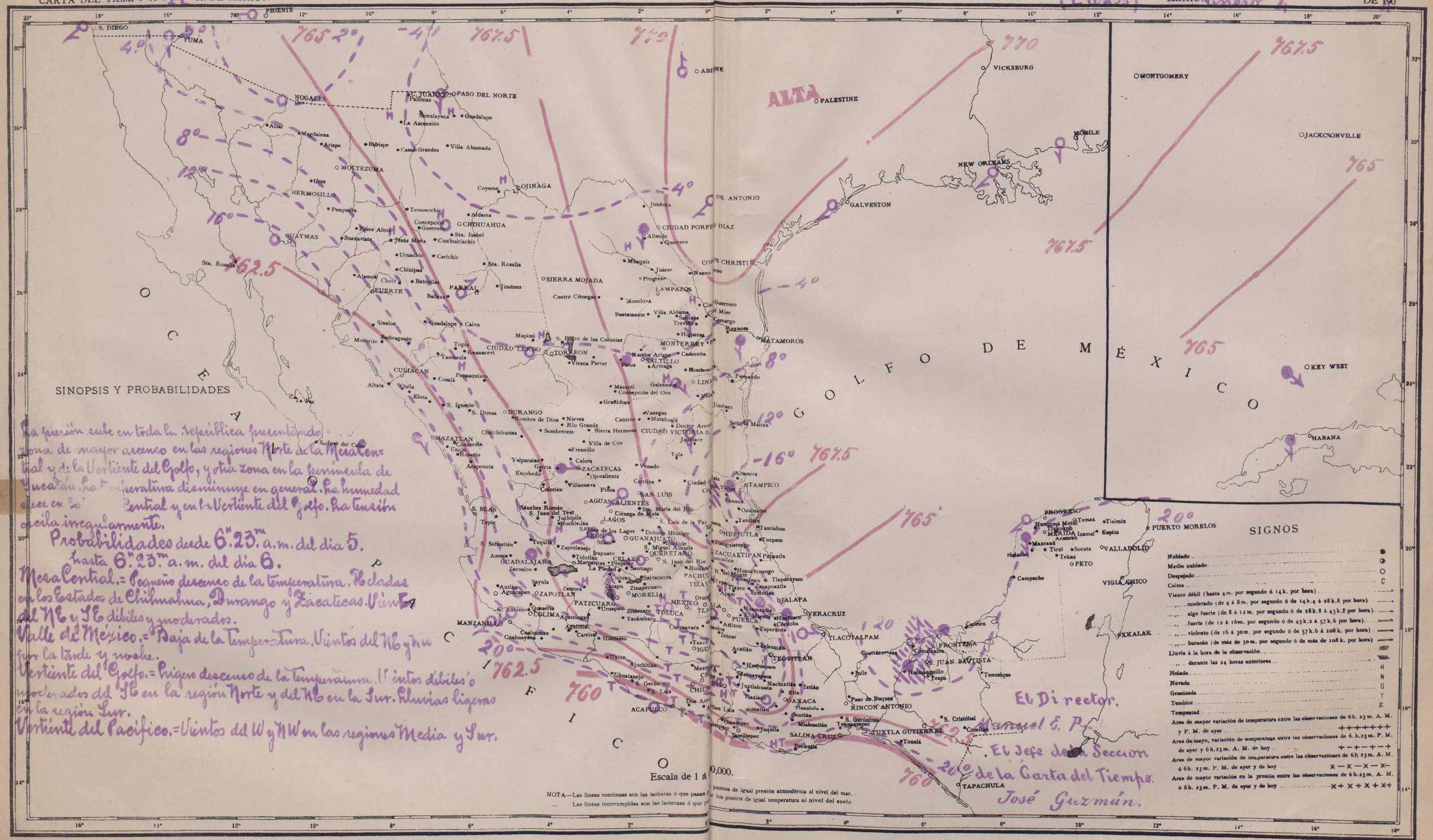

República Mexicana

Servicio simultáneo de observaciones meteorológicas
5 de Enero de 1904

Tiempo de México

Estaciones	A 6h 23m A.M. Temperaturas: Máxima	Mínima	Humedades: Seco	Húmedo	Barómetro: Altura del mercurio a 0° en mil.	Viento: Dirección	Velocidad en k. por hora	Nubes: Cantidad	Clase de nubes	Lluvia: Cantidad en 24 h. anterior a 6
Acapulco	30		26	24	755.6					
Colima	31	13	19	14		N	débil	2.	Cir Str	
Culiacán	29	9	13	11	760.4			2	"	
C. Carlo	21	3	4	1	768.0					
C. Victoria	21		10	7		N	"			
C. Porfirio Díaz	29	2	2	0		N	"			
C. Juárez										
Chihuahua	16	7	4	4						
Durango										
Frontera	25	21	22	20	766.6	SE	"			0.8
Guadalajara	22	8	9	3	767.1			10	Cir Str	
Guanajuato	23	7	8	6	761.2			3		
Guaymas	19	13	16	12	764.0			1	Cir Str	
Hermosillo										
Jalapa	14	11	13	13	765.3			4	Cir Str	
Jalisco	21	5	7	4	766.9	NE	"	2	"	
Lampazos	12	0	3	3				2		
Linares	10	2	9	7		S	"	10	Cum	
Manzanillo	31	18	21	11	765.2	NE	"			
Matamoros	18		14	14	765.8					
Mazatlán	23	18	19	15	761.6			3	Cir Str	
Mérida	30	12	20	20	764.2	NE	"			
México	20	5	7	5	760.2					
Monterrey	12	0	8	3				1		
Morelia	22	5	16	4	770.8	SW	débil	4	Cir Cu	
Nogales			1	0	768.3					
Oaxaca	28		11	9	765.0			8	Cum	
Pachuca			8	6	762.7					
Progreso	30		22	20	764.4			2	Cir Str	
Puebla	20	4	7	5	771.2	N	débil	5	"	
Parral	11	-3	1	-2				1	"	
Querétaro	22	7	9	3	770.3	E	"	1	"	
Salina Cruz	29	22	23	20	760.5	NE	"	1	"	
Saltillo	13	5	14	7				7	"	
San Luis Potosí	21	5	6	5	770.9	NW	"	4	Cir Cu	
San Juan Ult.	25	21	22	21	766.6	SW	"	10	Cum	
Tampico	32		14	14	766.6					
Tolucca	17	8	13	1	773.7	W	"			
Tlacotalpam			20	18	765.6					
Veracruz	21	17	20	18	764.8	N	"	7	Cir Cu	
Zacatecas	20	3	7	7	765.4			9	Cum	
Zapotlán										

CARTA DEL TIEMPO Á 6ª 23ª M. DE MÉXICO.

OBSERVATORIO METEOROLÓGICO CENTRAL.

MEXICO, Marzo 5 DE 1904

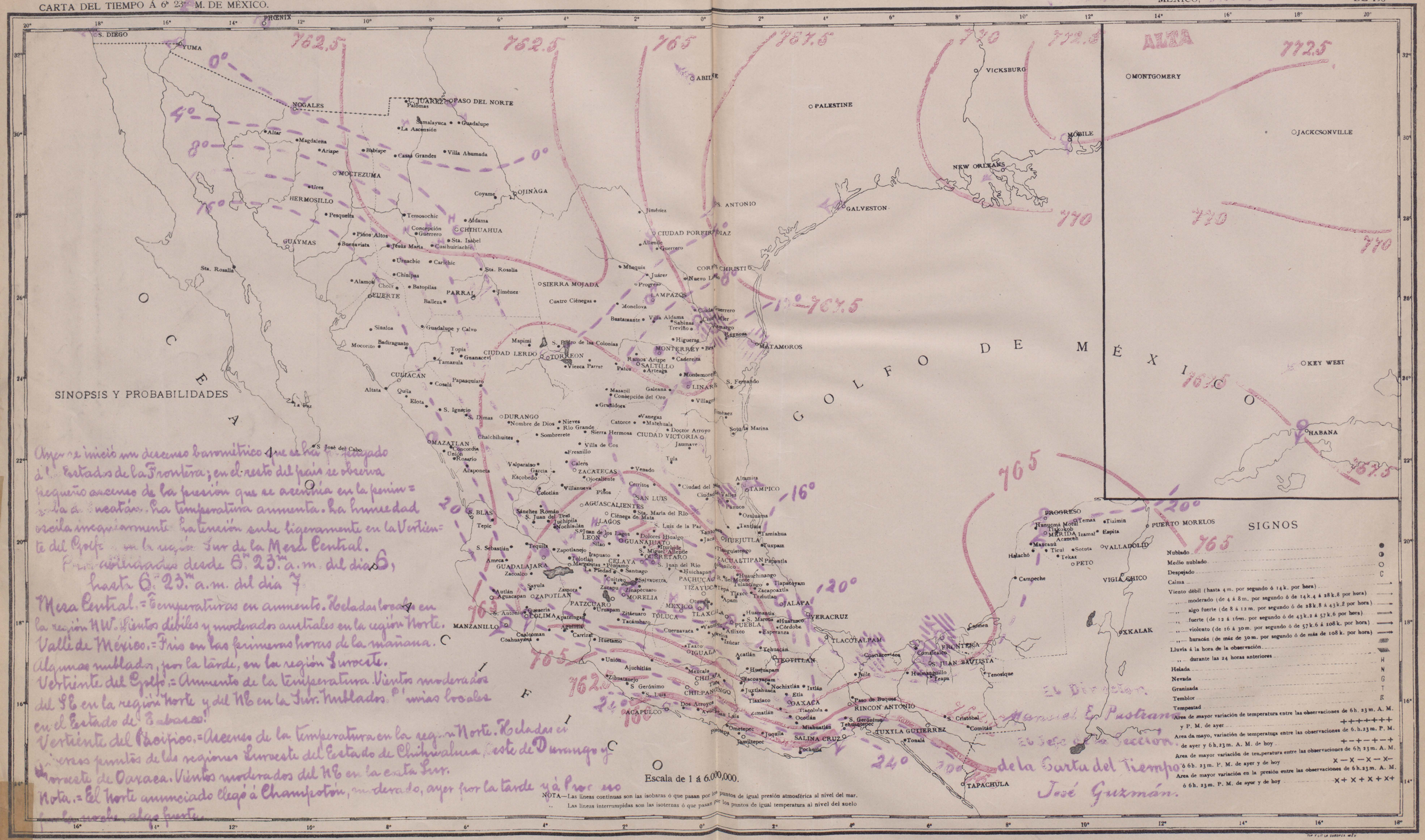

República Mexicana

Servicio simultáneo de observaciones meteorológicas
6 de Enero de 1904

Tiempo de México

Estaciones	A 6h 23m A.M. Temperatura: Máxima	Mínima	Seco	Mojado	Barómetro: Al nivel del mar (Fórmula de Tacubaya)	Viento: Dirección	Velocidad en kilómetros por hora	Nubes: Cantidad	Clase	Lluvia: Cantidad en mm.
Acapulco	29		26	25	755.2					
Colima	29	12	15	14	0.1	N	delic	9	Cir. Str.	
Culiacán	29	11	15	11	59.2	NE	"	4	"	
C. Lerdo	27	5	7	4	766.3			4	"	
C. P. Díaz	29	4	8	5	765.0				cum	
C. Victoria	26		14	11	765.0	N	"			
C. Juárez										
Chihuahua	24	3	8	4	762.1			9	"	
Durango										
Frontera	24	21	22	20	766.4	SE	"	6	"	
Guadalajara	23	9	10	8	768.0			8	Cir. Str.	
Guanajuato	23	7	6	5	769.2			5	"	
Guaymas	20	14	17	13	764.7			8	Alto Cu.	0.4
Jalapa	20	13	12	11						
Jiquipilas	23	6	8	5	768.8	N	"	4	Cir. Str.	
Linares	22	9	13	12	760.0	W	"	10	Cum.	
Lampazos	17	2	7	6				10	Cir. Str.	
Mapimí	30	17	20	19	762.2	E	"	4	Alto St.	
Matamoros	20		17	6	762.8					1.0
Mazatlán	27	23	20	15	763.2	E	"	8	Cir. St.	
Mérida	29	12	21	19	768.0	NE	"	10	Cum.	
México	20	6	7	5	771.5					
Monterrey	26	9	9	7	760.6	W	"			
Morelia	20	5	6	5		SW	"	10	Cir. St.	
Nogales	17	0	1	0	766.5	S	"			
Orizaba	28		9	9	769.0					
Pachuca	23	5	6		766.8					
Progreso	32		25	19	764.9	E	"	8	Cum.	
Puebla	20	6	5	3	771.5					
Rioverde	20	-1	0	0	772.8			4	Cir. Cu.	
Querétaro			8	4	768.1	NE	"	4	Cir. St.	
Salina Cruz	30	23	24	24	757.7	NE	"	2	Cum.	
San Luis Potosí	20	6	11	9						
San Juan Bautista	23	22	22	21	763.2	E	"	10	"	
Tacubaya										
Tolpan	18	2	0	2	772.4	W	"			
Veracruz	28	21	19	18	763.3	W	"	2	Cir. St.	
Zacatecas	20	0	6	4	769.5	W	"	3	"	

CARTA DEL TIEMPO Á 6h 23m M. DE MÉXICO.

OBSERVATORIO METEOROLÓGICO CENTRAL.

MEXICO, Miércoles Enero 6 DE 1904

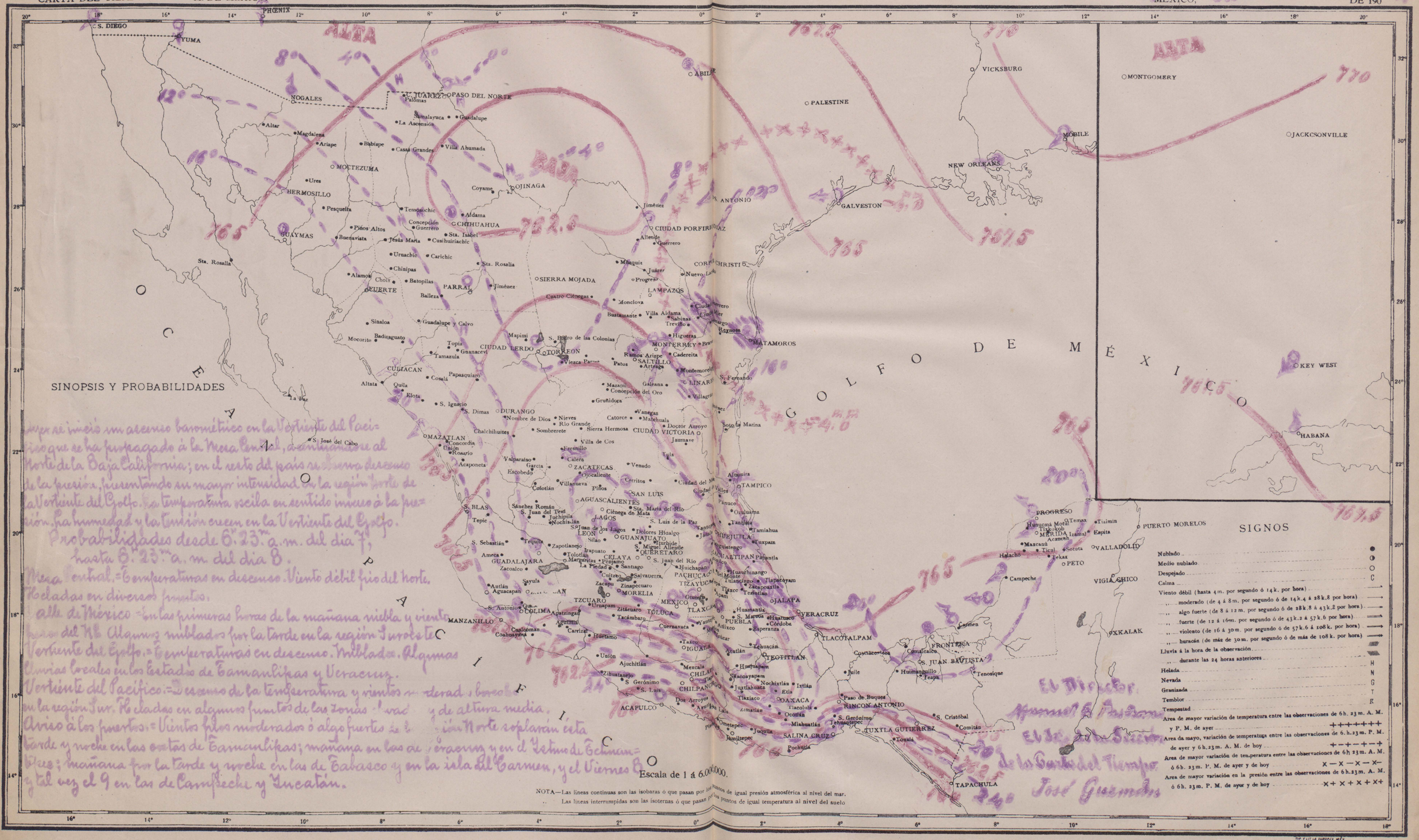

Tip. y Lit. La Europea

República Mexicana

Servicio simultáneo de observaciones meteorológ

7 de Enero de 1904

Tiempo de México

Estaciones	A 6h 23m A.M.									
	Temperatura		Termómetro		Barómetro	Viento		Nubes		Lluvia
	Máxima	Mínima	Seco	Húmedo	Altura del mercurio corregida y reducida a 0°	Dirección	Velocidad en K. por hora	Cantidad	Clase	Cantidad en 24 h. en milímetros
Acapulco	29		26	22	755.2					
Colima	32	14	14	13		E	débil	3	Cir Sto	
Cuilapan	28	10	15	12	760.4	N E	"	10	Cirro	
C. Lerdo	26		8	5	766.7			8	"	
C. P. Díaz	29	5	7	5	768.0	N	"	6	Alto Sto	
C. Victoria	23		15	12	766.8	N	"			
Chihuahua	21	7	7	2	763.9			10	Sto	
Durango										
Frontera	26	21	22	20	764.6	S E	"	6	Cir Sto	
Guadalajara	23	10	8	7	767.5			10	"	
Guanajuato	23	7	7	4	768.0			5	"	
Guaymas	20	14	17	13	763.7			8	Cirro	
Jalapa	22	13	15	13	765.2			2	Cir Sto	
León	21	7	7	4	768.7	N E	"	2	"	
Lampazos	18	4	9	6				4	"	
Mazatlán	30	16	20	19	764.6	N E	"	4	Alto Sto	
Matamoros	25		15	14	766.8	N	"			
Mazatlán	23	19	20	15	761.4	S E	"	2	Cir Sto	
Mérida	22	14	19	18	763.2	N E	"	2	"	
Mexico	20	6	8	5	770.1					
Monterrey	26	6	12	10	762.2			3	Cir Cir	
Morelia	21	6	6	4	770.7	S W	al fuerte	4	Cir Sto	
Nogales	10	0	0	0	768.3					
Orizaba	28		8	5	768.9					
Puebla	23	12	8	8						
Pachuca	22	4	6	4	771.5	N	"	6	"	
Parral	20	0	2	2		W	"	8	Cirro	
Queretaro			10	4	755.8					
Salina Cruz	32	25	23	19	759.0	N E	muy	6	"	
Saltillo	20	12	8	6				3	Cir Sto	
San Luis Potosí	26	6	18	9						
San Juan R.s	26	22	22	21	764.0	S	débil	8	Cirro	
San Luis										
Tampico	17	2	4	3	771.0	W	"	4	"	
Tacolalpan	26	18	21	19	764.0					
Veracruz	26	18	20	19	764.7			8	"	
Zacatecas	21	5	8	"	768.2	W	"	4	"	
Zapotlano										
Zacatecas	16	13	17	12	763.9	N	"			
Progreso			18	17	763.6					

CARTA DEL TIEMPO Á 6h 23m A. M. DE MÉXICO. OBSERVATORIO METEOROLÓGICO CENTRAL. Jueves MEXICO, Enero 7 DE 1904

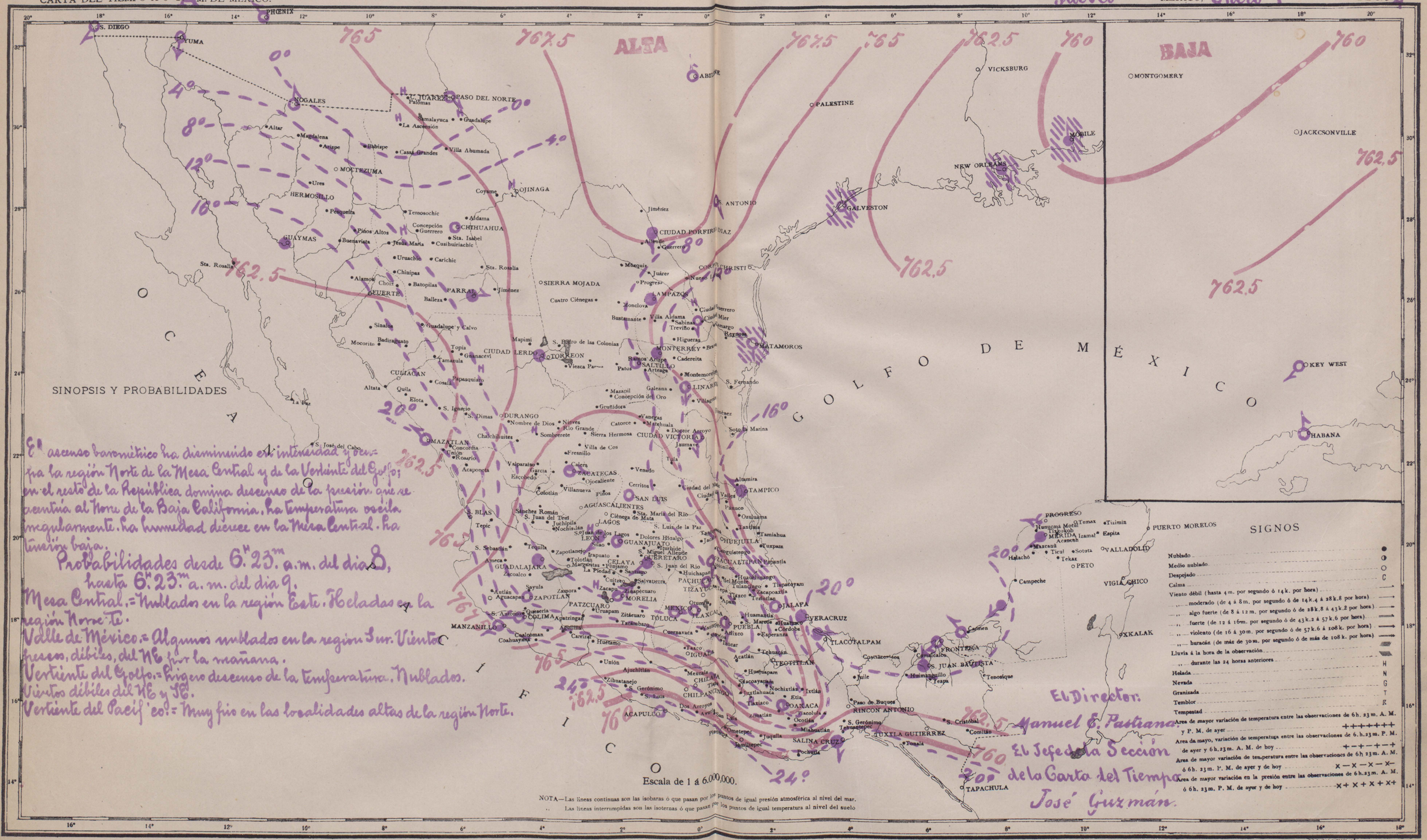

República Mexicana

Servicio simultáneo de observaciones meteorológicas
8 de Enero de 1904

Tiempo de México

Estaciones	A 6h 23m A.M. Temperatura Máxima	Temperatura Mínima	Termómetro Seco	Termómetro Mínimo	Barómetro Reducido a 0° y al nivel del mar	Viento Dirección	Viento Velocidad en K. por hora	Nubes Cantidad	Nubes Clase de nubes	Lluvia Cantidad en 24 horas
Acapulco	30		26	23	755.2					
Colima	31	14	17	15	768.6	NE	Débil			
Culiacán										
C. Lerdo	25	8	8	5	766.8					
C. Victoria	24		16	12		N	"	8	Altos	
C. Juárez	9	-3	6	5				10	Nim	cirr
C. P. Díaz	30	5	8	6				6	Altos	8
Chihuahua	14	6	9	7	758.4	NE	"			7.2
Durango										
Frontera	26	21	21	19	765.4	N	"	6	Cir Cu	
Guadalajara	27	4	10	8	765.8			10	Cir St	
Guanajuato	27	8	8	6	764.4					
Guaymas	19	13	16	12	764.7					
Iguala										
Jalapa	23	14	13	12	767.4	NW	"			
León	23	6	8	5	766.6	NE	"			
Linares	23	12								
Lampazos	19	6	8	7						
Mazatlán	31	17	21	17	763.6	E	"	1	Altos	
Matamoros	22		9	8	764.2	N	"	4	Cum	
Mazatlán	22	18	20	16				1	Cir St	
Medina	32	13	20	20		SW	"	10	Cum	
México	21	5	8	4	769.0					
Monterrey	22	10	18	17	758.8			10	0	
Morelia	22	6	6	5	772.8	SW	mod			
Oaxaca			8	5	767.4					
Puebla	23	16	9	5						
Pueblo	23	6	5	3	774.1					
Progreso	32		22	20	762.8	N	débil	3	Cir St	
Rioverde	20	1	7	5		SE	"	9	Cum	2.4
Querétaro	25	10	8	6	766.2	E	"			
Salinas Cruz	33	23	25	20	759.1	NE	"			
Saltillo	18	8	7	4		W	"			
Sgo. Tuxtla	28	9	12	11						
Sgo. Tuxtla Pilot	26	22	23	22	764.8	NE	"	4	"	
Tepic	34		17	17	764.2					
Toluca	19	2	2	0	772.2					
Tejupan	25	19	20	19	763.1	SW	"	6	Cir Cu	
Tuxtla	21		8	5	765.6					
Zacatecas										
Zacatecas	25	1	1	1	764.2	NW	"	10	Nim	2.0

CARTA DEL TIEMPO Á 6h 23m M. DE MÉXICO. OBSERVATORIO METEOROLÓGICO CENTRAL. (Viernes) MEXICO, Enero 8 DE 190

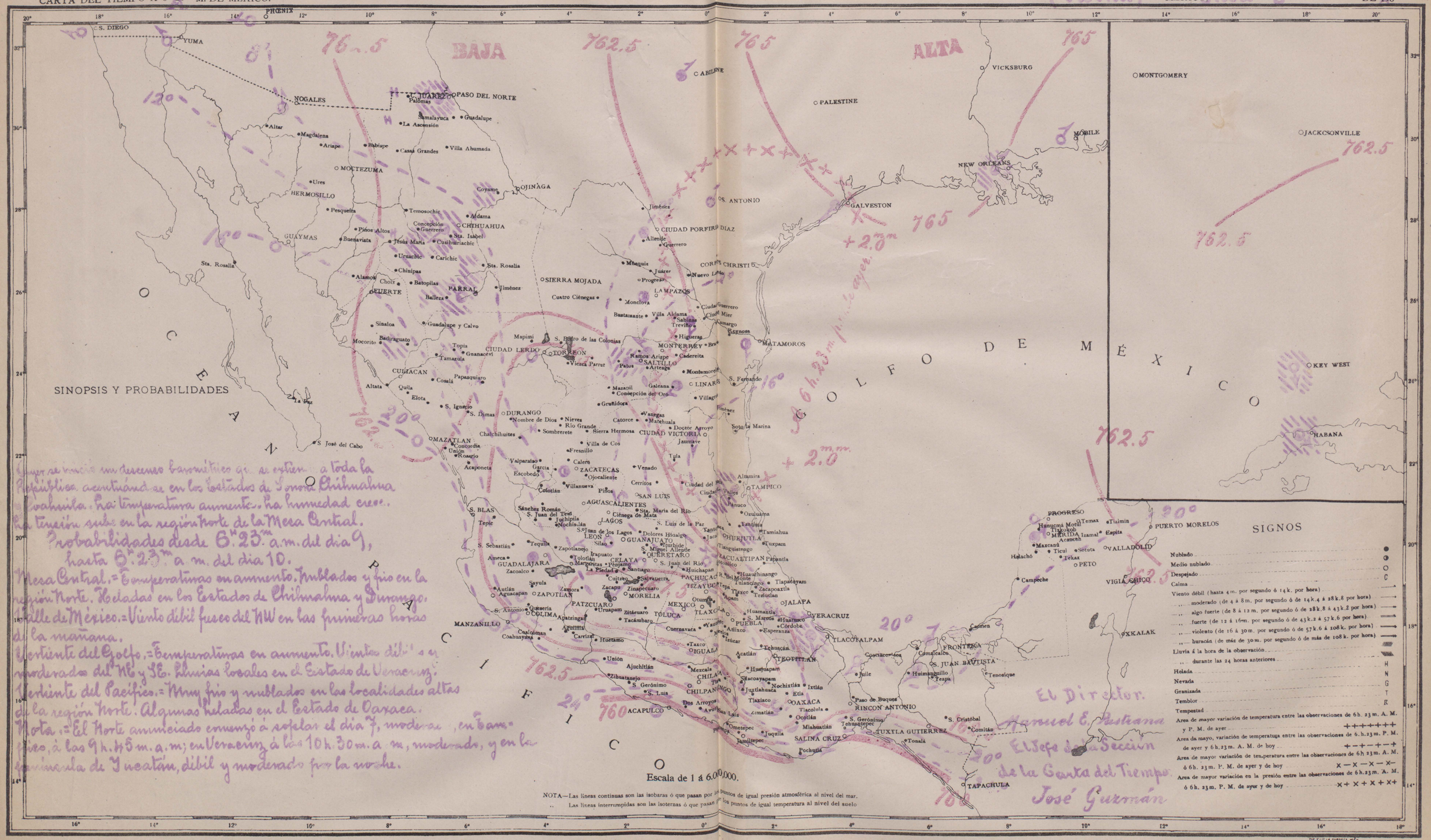

Hoy se nota un descenso barométrico que se extiende a toda la República, acentuándose en los Estados de Sonora, Chihuahua y Coahuila. La temperatura aumenta, la humedad crece. La tensión sube en la región Norte de la Mesa Central.

Probabilidades desde 6h.23m. a.m. del dia 9, hasta 6h.23m. a.m. del dia 10.

Mesa Central.=Temperaturas en aumento. Nublados y frios en la región Norte. Heladas en los Estados de Chihuahua y Durango. Valle de México.=Viento débil fresco del NW en las primeras horas de la mañana.

Vertiente del Golfo.=Temperaturas en aumento. Vientos débiles y moderados del NE y SE. Lluvias locales en el Estado de Veracruz.

Vertiente del Pacífico.=Muy frio y nublado en las localidades altas de la región Norte. Algunas heladas en el Estado de Oaxaca.

Nota.=El Norte anunciado comenzó á soplar el dia 7, moderado, en Tampico, á las 9h.45m. a.m.; en Veracruz á las 10h.30m. a.m., moderado, y en la Península de Yucatán, débil y moderado por la noche.

TIP. Y LIT. LA EUROPEA, MÉX.

República Mexicana

Servicio simultáneo de observaciones meteorológicas
9 de Enero de 1904

Tiempo de México

Estaciones	16h 23m A.M. Temperatura Máxima	Temperatura Mínima	Humedad Seco	Humedad Húmedo	Barómetro Altura del barómetro a 0° Gr. y nivel del mar	Viento Dirección	Viento Velocidad en kilómetros	Nubes Cantidad	Nubes Clase de nubes	Lluvia Cantidad de lluvia en 24 horas
Acapulco	29		26	23	755.4					
Colima	31									
Culiacán	23	16	15	13	756.8	W	débil	10	Trim	
C. Lerdo	25	8	16	10	758.2			8	Cirro	
C. Porfirio Díaz	30	5	10	7	758.1			8	Cir St	
C. Victoria	25		15	12	758.5	S	"			
C. Juárez			2	1		NW	"	1	Cirro	
Chihuahua	20	8	8	7	752.3					
Durango										
Frontera	24	21	22	20	761.6	S	"	5	Cir Cu	
Guadalajara	23	10	10	8	763.4			10	Cir St	
Guanajuato	22	8	8	7	764.1					
Guaymas	19	13	16	12	762.7					
Jacala										
Jalapa	18	12	14	14	760.6					
León	23	7	17	4	765.2	NW	"	2	Cirro	
Campeche	22	8	18	16				6	Cir St	
Manzanillo	31	18	22	20	761.6	E	"	8	Cirro	
Matamoros	25		17	16	756.4			6		
Mazatlán	21	17	19	16	760.0	NW	"	10	Cirro	
Mérida	29	16	17	16	760.6	SE	"	4	Cirro	
México	21	5	6	3	768.8					
Monterrey	33	11	13	11	753.8					
Mordia	23	7	7	5	771.4	SW	nula			
Moqueta	15	2	5	3	764.4	S	débil	6	"	
Oaxaca	27		8	7	768.0					
Puebla	24	6	10	7						
Puebla	23	3	4	2	770.5	NE	débil			
Progreso	23		16	15	760.6	S	"			
Tacubaya	19	6	3	0		W	"	7	"	
Querétaro	22	8	9	5	763.9	NE	"			
Saltillo	22	7	12	9	761.4	SW	nula	7	Cir Cu	
San Luis Potosí	26	6	13	8		SW	débil	4		
San Juan Bta.	20	23	23	21	760.6	S	"	10	Cirro	
Santa Cruz	30	24	22	20		NE	"	1	Cir St	
Tampico	33		17	17	759.6					
Toluca	18	2	-1	-5	775.1	W	"			
Veracruz	26	20	20	19	758.5	SW	"			
Yucatán	20	7	7	4	763.3	W	"	5	"	
Zacatecas										
Zimapán	22	14	17	16	754.1	SW	"	10	Cirro	
Huautla	26	20	20	18	762.2	SW	"			

CARTA DEL TIEMPO Á 6h 23m M. DE MÉXICO.

OBSERVATORIO METEOROLÓGICO CENTRAL.

(Sábado) MEXICO, Enero 9 DE 1904.

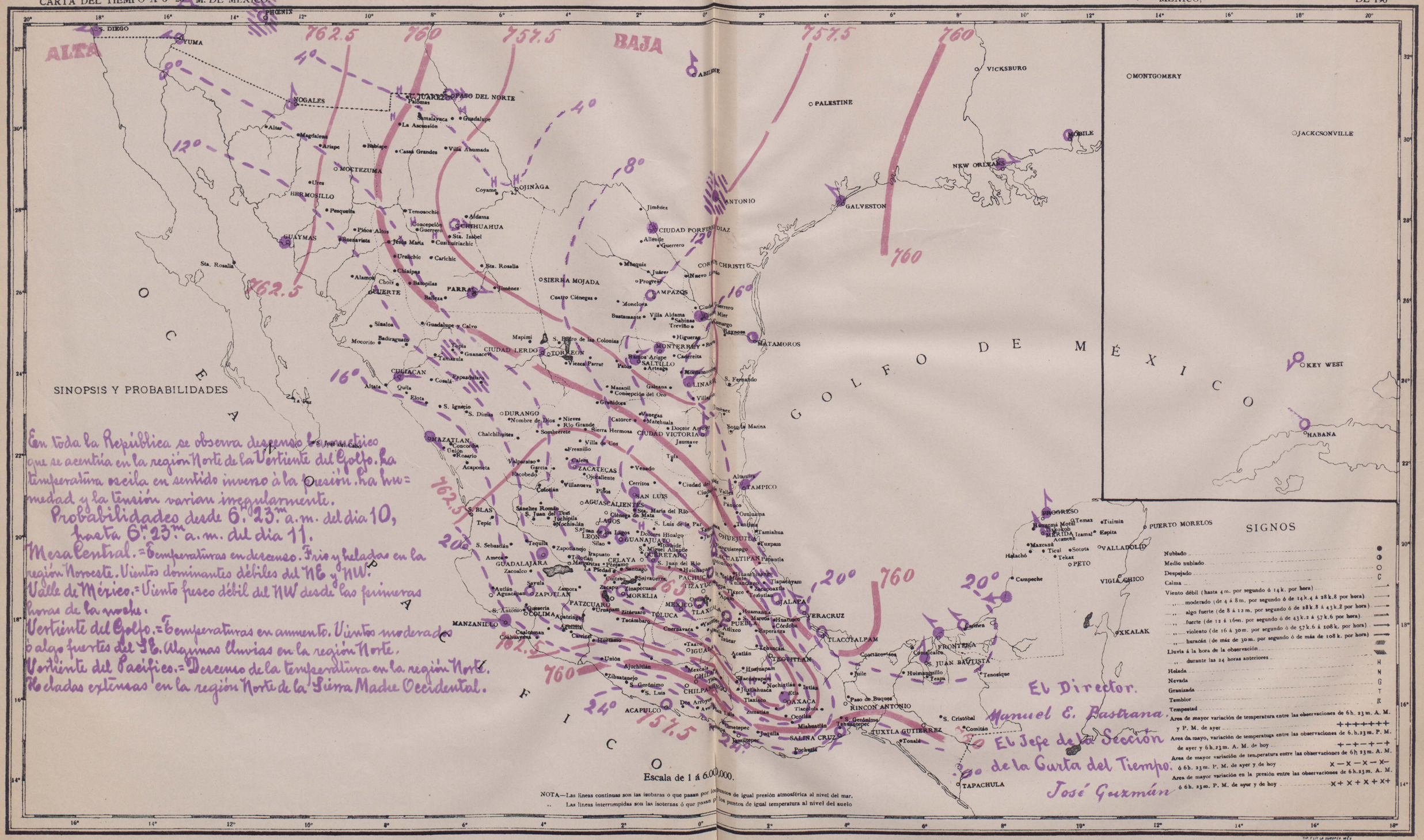

En toda la República se observa descenso barométrico que se acentúa en la región Norte de la Vertiente del Golfo. La temperatura oscila en sentido inverso á la presión. La humedad y la tensión varian irregularmente.

Probabilidades desde 6h. 23m. a.m. del dia 10, hasta 6h. 23m. a.m. del dia 11.

Mesa Central.=Temperaturas en descenso. Frio y heladas en la región Noroeste. Vientos dominantes débiles del NE y NW.

Valle de México.=Viento fresco débil del NW desde las primeras horas de la noche.

Vertiente del Golfo.=Temperaturas en aumento. Vientos moderados ó algo fuertes del SE. Algunas lluvias en la región Norte.

Vertiente del Pacifico.=Descenso de la temperatura en la región Norte. Heladas extensas en la región Norte de la Sierra Madre Occidental.

El Director.
Manuel E. Pastrana.
El Jefe de la Sección de la Carta del Tiempo.
José Guzmán