ok.

OVERSIZE
QC
986
.M6
M43
1904
July-Dec.

LIBRARY
JUN 2 1 2010
National Oceanic &
Atmospheric Administration
U.S. Dept. of Commerce

National Oceanic and Atmospheric Administration

ERRATA NOTICE

One or more conditions of the original document may affect the quality of the image, such as:

Discolored pages
Faded or light ink
Binding intrudes into the text

This has been a co-operative project between the NOAA Central Library and the Climate Database Modernization Program, National Climate Data Center (NCDC). To view the original document, please contact the NOAA Central Library in Silver Spring, MD at (301) 713-2607 x124 or Library.Reference@noaa.gov

HOV Services
Imaging Contractor
12200 Kiln Court
Beltsville, MD 20704-1387
July 23, 2010

8

41
W.B
54680

113

República Mexicana

Servicio simultáneo de observaciones meteorológicas

1º de Julio de 1904

Tiempo de México

Estaciones	Temperatura Máxima	Temperatura Mínima	Termómetro Seco	Termómetro Húmedo	Barom. Altura del mar y a la presión normal	Viento Dirección	Viento Velocidad en 4 por hora	Nubes Cantidad	Nubes Clase dominante	Lluvia Total 24 horas anteriores
	A 6 h 23 m A.M.									
Acapulco	30		26	25	757.2			3	Cir. C.	7.4
Colima	33	22	23	22	764.2	S.S.W	débil	9	Cum	1.2
Culiacán	37	24	27	27	750.9					
C. Lerdo	37	21	25	17	758.3					
C. Porfirio Díaz	41	16	24	18	761.0					
C. Victoria	36		22	20	763.6	N.E.	"			
C. Juárez	39	21	19	18	753.9					
Chihuahua	33	21	22	17	755.3			10	Cum	4.0
Durango										
Frontera	32	19	24	24	758.4					
Guadalajara	30	22	17	15	759.6	E.N.E.	"	1	Cir	32.0
Guanajuato	28	13	13	10	761.2	N.E.	"	2	Cum	
Guaymas	37	28	30	26	756.1					
Jalapa	21	15	16	16	763.0	N.	"	10	Cum	6.0
León	28	13	17	14	759.4	S.S.W.	"			1.6
Linares	28	20	25	20		S.E.	"	3	Cir	
Lampazos										
Manzanillo	33	24	26	25	759.8			5	Ms St	
Matamoros	33		27	25	761.0	N.W.	"	3	Cum	
Mazatlán	31	28	28	25	756.8	N.W	"	7	Cum	
Mérida			22	22	757.8	S.E.	"	10	Nim	4.0
México	26.5	13	12	10	762.7	N.	"	10	Ms St	7.1
Monterrey	33	20	22	19	756.2			9	Nim	
Morelia	25	14	15	12	756.4	N.E.	mod	1	Ms C.	
Nogales	31	23	24	22						
Oaxaca	31	14	16	15	759.2	W.N.W	débil	10	Cum	
Pachuca	18	9	13	11	758.6			3	Cum	1.6
Puebla	20	9	12	10	763.8	N.W	"	10	Nim	0.4
Parral	30	18	19	15	760.6	E.	"			
Progreso	29		25	21	758.3	E	"	5	Ms St	0.8
Querétaro	25	14	14	13	762.2	E.N.E.	"	1	Str	
Saltillo	30	19	19	16	759.9	N.	"	2	Cum	
S. Luis Potosí	30	10	15	13		E	"	2	Cum	
Salina Cruz	37	24	25	23	765.9	N.E.	"	5	Cum	
S. Juan Bautista										
Tampico	33		25	25	759.4					
Toluca	36	20	10	9	762.2			9	Cum	
Veracruz	26	22	24	23	758.1	N.	mod	5	Ms St	12.[illegible]
Zacatecas	25	11	10	9	763.5	N.E.	débil			2.5
Zapotlán	29	19	18	16				9	Cir	

CARTA DEL TIEMPO Á 6h 23m M. DE MÉXICO.

OBSERVATORIO METEOROLÓGICO CENTRAL.

(Viernes) MEXICO, Julio 1° DE 190 4

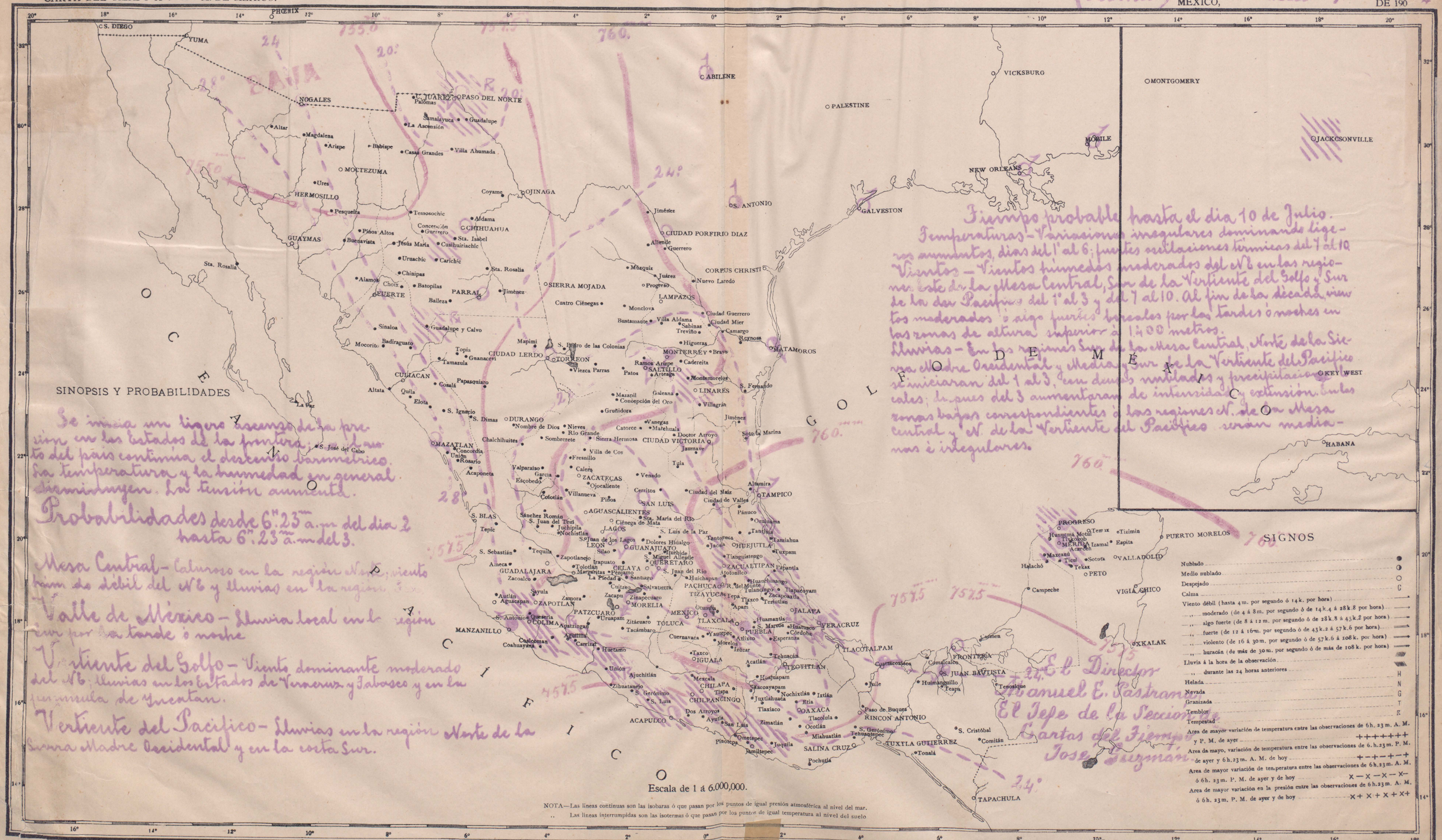

República Mexicana

Servicio simultáneo de observaciones meteorológicas.

2 de Julio de 1904.

Tiempo de México

a 6h 23m a.m.

Estaciones	Temperatura Máxima	Temperatura Mínima	Termómetro Seco	Termómetro Húmedo	Barom. Alt. media reducida á la gravedad normal	Viento Dirección	Viento Velocidad K por hora	Nubes Cantidad	Nubes Clase de nubes	Lluvia Durante las 24 horas anteriores
Acapulco	30		27	26	756.2			2	Cir. C.	
Colima	34	23	23	22	763.8	S	débil	6	Alt. C.	1.2
Culiacan	36	27	31	27	751.5			7	Nim	
C. Lerdo										
C. Porfirio Diaz	44	16	24	19	761.3			4	Alt. St.	
C. Victoria	34		24	20		N.E.	"	2	Alt. St.	12.0
C. Juarez	37	18	18	16	757.2	S.E.	"			0.8
Chihuahua	32	22	23	17	754.1			5	Cir. C.	
Durango										
Frontera	31	20	25	24	757.2	S.	"	1	Alt. St.	29.4
Guadalajara	26	16								
Guanajuato	27	19	14	12	758.8	N.E.	"	10	Cum	
Guaymas	37	28	30	26	756.1			1	Cum	
Jalapa	24	16	17	12		N.	"	8	Cir. C.	
Leon	26	15	17	12	758.6	N.N.E.		10	Cum	
Linares	39	28	23	19	757.8	S.	"	10	Cir. C.	
Lampazos										
Manzanillo	31	25	26	24	760.0	S.W.	"	5	Cum	8.2
Matamoros	33		23	23	760.2	N.W	"			6.0
Mazatlan	30	28	29	25	757.4	W.	"	8	Nim	
Merida			26	24	758.8	S.E.	"	8	Cir	
Mexico	11.5	11.5	12.6	11.7	761.6			8	Alt. St.	7.3
Monterrey	32	30	22	20	758.3	W.	"	7	Cir	
Morelia			14	12	762.1	N.E.	"	10	Cum	1.6
Nogales	32	23	25	20						
Oaxaca	28	18	20	16	759.5			10	Nim	
Pachuca	17	14	13	12	756.8			10	Nim	5.6
Puebla	17	13	12	11		N.E.	"	10	Cum	4.0
Parral	29	19	19	14	760.4	S.E.	"			
Progreso	33		25	24	759.1	N.E.	"	8	Alt. St.	
Queretaro	25	14	15	12	761.0			10	Alt. St.	0.4
Saltillo	29	18	18	16	761.6	N.E.	"	10	Cir	
S. Luis Potosí	30	10	15	13		S.E.	"	9	Cir	
Salina Cruz	30	24	25	23	755.3	N.E.	"	10	Nim	0.4
S. Juan Bautista	28	24	25	23	758.0	S.	"	6	Nim	43.4
Tampico	33		23	23	758.6					34.4
Tolueca	16	9	11	10	760.4	W.	"	10	Nim	Inap
Veracruz	28	24	24	23	756.9			10	Nim	0.8
Zacatecas	24	10	13	10	760.7	N.E.	"	8	Cir	
Zapotlan	27		18	16		N.	"	4	Cum	

CARTA DEL TIEMPO Á 6h 23m M. DE MÉXICO.

OBSERVATORIO METEOROLÓGICO CENTRAL.

(Sabado) MEXICO, Julio 2 DE 190

Por casi toda la República se observa descenso barométrico; solo hay ascenso barométrico en la region Norte de la Vertiente del Golfo y península de Yucatan. La temperatura disminuye en esta Vertiente y aumenta en el resto del País. La humedad está alta en los Estados del Centro y Sur. En la tensión dominan variaciones de ascenso.

Probabilidades desde 6h 23m a. m. del dia 3 hasta 6h 23m a. m. del 4.

Mesa Central — Caluroso y viento moderado del SE en la porción Noroeste; densos nublados y lluvias de mediana intensidad en las regiones Este y Sur.

Valle de México — Viento húmedo debil local; lluvias por la tarde en algunos puntos.

Vertiente del Golfo — Viento moderado húmedo del NE en la costa Norte y del SE en la Sur; lluvias extensas. Mal tiempo en la region Sur del Golfo.

Vertiente del Pacifico — Caluroso en la costa Norte; lluvias de mediana intensidad en la region Media y escasas en la region Sur.

El Director
Manuel E. Pastrana
El Jefe de la Sección de Cartas del Tiempo
José Guzmán.

TIP. Y LIT. LA EUROPEA MÉX.

República Mexicana

Servicio simultaneo de observaciones meteorológicas
3 de Julio de 1904.

Tiempo de México

16h 23m A.M.

Estaciones	Temperatura: Máxima	Temperatura: Mínima	Termómetro: Seco	Termómetro: Húmedo	Barom: Al nivel del mar y a la gravedad normal	Viento: Dirección	Viento: Velocidad en k por hora	Nubes: Cantidad	Nubes: Clase dominante	Lluvia: Durante las 24 horas anteriores
Acapulco	32		27	24	757.0	E.	débil	4	cum	4.0
Colima	34	23	22	22		E.N.E.	"	10	Nim	20.4
Culiacán	34	24	30	26	758.5			10	Nim	
C. Lerdo	35	19	25	14	759.5					
C. Porfirio Diaz	38	15	22	17	763.1			5	Alt. St.	
C. Victoria	35		22	20	764.6			5	Nim	48.2
C. Juarez	37	18	20	17						
Chihuahua	32	22	24	17	753.5			1	cir	
Durango										
Frontera	34	19	24	24	759.4					22.0
Guadalajara	28	18	18	17	757.9			10	cum	6.8
Guanajuato	25	15	14	12				10	Nim	Imp
Guaymas	31	28	30	26	757.1					
Jalapa	22	17	16	16						49.2
Leon	24	17	16	14	759.4	S.W.	"	8	cum	0.4
Linares			20	19		S	"	10	Nim	35.2
Lampazos										
Manzanillo	33	24	25	24	760.6			5	Cir. C.	10.4
Matamoros			22	21	761.8	E.	"			
Mazatlán	31	28	28	27	755.0			5	Nim	
Mérida			24	23	761.2	N.E.	"	6	cir	
México	20.6	10.4	12.5	12	761.3			5	cir. C.	13.7
Monterrey	30	21	19	18	759.0	E.	mod	10	Nim	3.6
Mordia	19	12	14	13	761.9	S	débil	10	cum	5.2
Nogales	31	21	20	18	757.5					
Oaxaca	26	16	16	14	760.2			5	Nim	47.6
Pachuca	21	19	15	13				10	Nim	10.4
Puebla	19	14	13	13	761.0			10	Nim	12.8
Parral	30	19								
Progreso	24		25	24	760.1	N.E.	"			
Querétaro	22	16	15	14	760.2			10	Alt. St.	3.2
Saltillo	27	18	17	16	763.2			10	cir	1.2
S. Luis Potosí	22	18								
Salina Cruz	29	24	24	24	757.9			5	Nim	70.4
S. Juan Bautista	28	24	25	24	759.4	S.E.	"	6	cir	12.2
Tampico	33		23	23	762.6			9	cir	42.4
Toluca	20	11	13	11	760.0			10	cum	6.0
Veracruz	28	24	25	23	758.5	S.S.W.	"	7	Alt. C.	7.2
Zacatecas	25	13	13	12	760.5	N.E.	"	9	cir	
Zapotlán			18	15				10	cum	0.8

CARTA DEL TIEMPO Á 6ª 23ª M. DE MÉXICO.

OBSERVATORIO METEOROLÓGICO CENTRAL.

MEXICO, Domingo Julio 4 DE 190

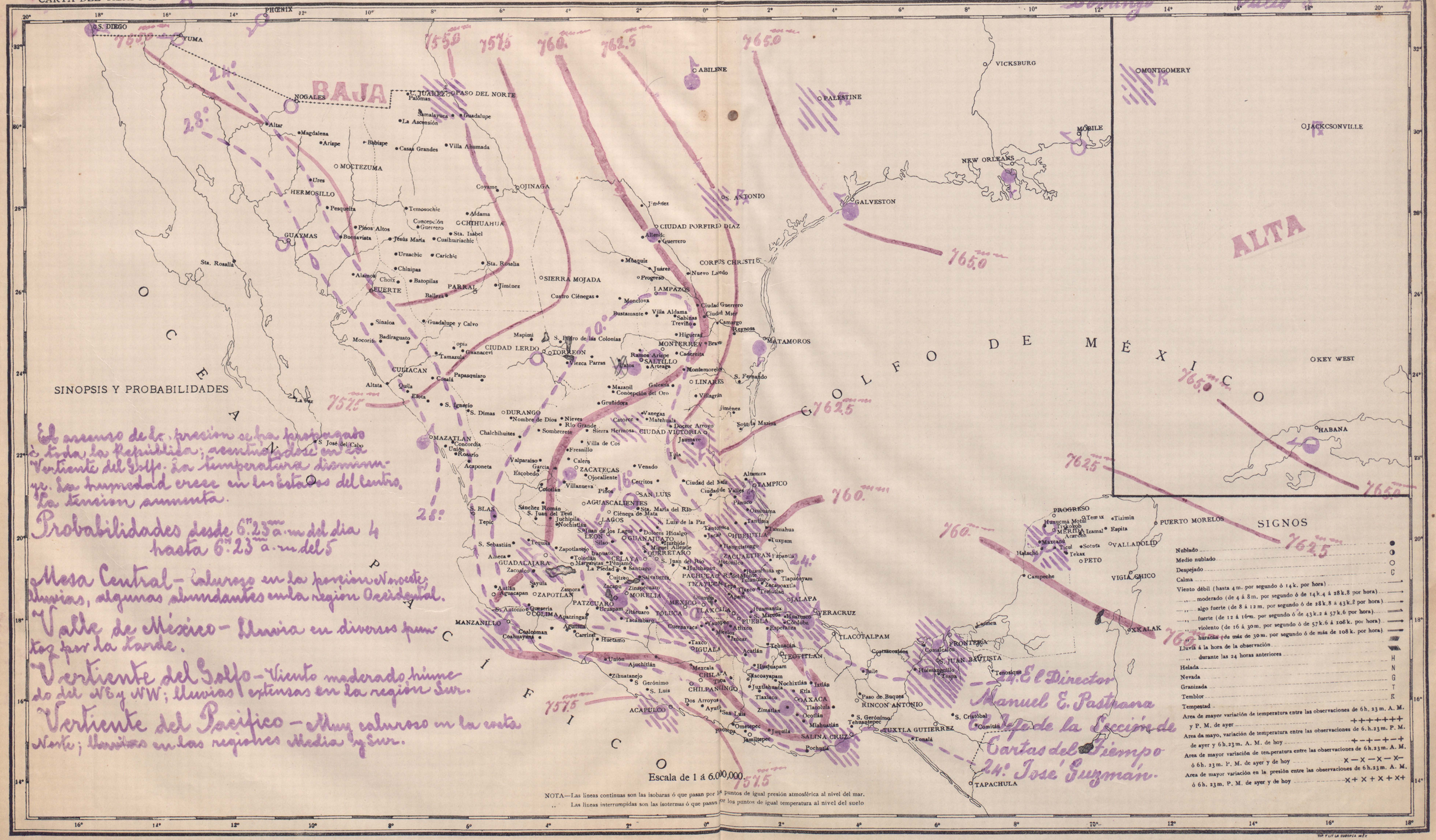

TIP. Y LIT. LA EUROPEA MEX.

República Mexicana

Servicio simultáneo de observaciones meteorológicas.

4 de Julio de 1904.

Tiempo de México

Estaciones	16h 23m A.M. Temperatura Máxima	Temperatura Mínima	Termómetro Seco	Termómetro Húmedo	Barom. Al nivel del mar y á la gravedad normal	Viento Dirección	Viento Velocidad en K por hora	Nubes Cantidad	Nubes Clase dominante	Lluvia Durante las 24 horas anteriores
Acapulco	31		27	26	758.6			5	Cum	
Colima	29	22	21	21	766.2	N.NW	débil			26.0
Culiacan	37	26	31	26	752.9			10	Nim	
C. Zerdo	35	20	22	12	758.3			5	Cum	
C. Porfirio Diaz	39	17	22	19	762.2	S	"	4	Alt St	
C. Victoria	36		22	20	764.6			5	Nim	48.2
C. Juarez	39	21	21	17	755.5					
Durango										
Frontera										
Guadalajara	28	18	19	18	758.0			10	Nim	6.0
Guanajuato	16	13	14	13	760.0			10	Cum	0.4
Guaymas										
Jalapa	22	18	15	15	766.2	W.	"			18.4
Leon	23	16	16	15		S	"	10	Nim	19.6
Linares	30	22	22	22	760.2			10	Nim	10.4
Lampazos										
Manzanillo	31		24	23	761.0	N.E.	"	4	Cir	9.6
Matamoros	33		26	23	762.0	N.	"			
Mazatlán	29	26	26	24	755.0			5	Nim	36.0
Mérida			25	24	760.4	S.E.	"	6	Cir	
México	21.4	13	13.5	12.5	759.2			10	Str	10.9
Monterrey	26	18	22	21	759.3	E.	"			0.4
Morelia	19	12	14	13	762.1	S	"	5	Nim	12.2
Nogales	32	21	22	20	755.6	S.W.	"			
Oaxaca	20	16	16	15	761.4			5	Nim	0.6
Pachuca	13	8	14	12	759.4			10	Nim	3.2
Puebla	15	12	13	12	764.0			10	Nim	24.8
Parral	29	18	19	15	759.7	S.E.	"			
Progreso	33		25	24	762.1	N.E.	"			
Querétaro	22	17	16	14	761.0			10	Alt St	5.2
Saltillo	26	19	18	17	763.9	N.	"	10	Nim	2.0
S. Luis Potosí	18	16	17	15		N.N.E.	"	10	Nim	7.0
Sabina Cruz	30	24	26	24	759.5			5	Cum	
S. Jose [illegible]	28	25								
Fe[illegible]o	33		24	24	762.4					44.0
F[illegible]	21	10	10	10	762.8	S.E.	"	10	Nim	3.6
Veracruz	27	23	24	23	760.1	W.	mod	10	Alt. C	14.0
Zacatecas	17	13	12	11	761.8	N.E.	débil	9	Nim	7.2
Zapotlán										
Chihuahua	32	24	23	15	754.9	S.E.	"	5	Cir	

CARTA DEL TIEMPO Á 6h 23m M. DE MÉXICO.

OBSERVATORIO METEOROLÓGICO CENTRAL.

Lunes MEXICO, Julio 4 DE 190 4

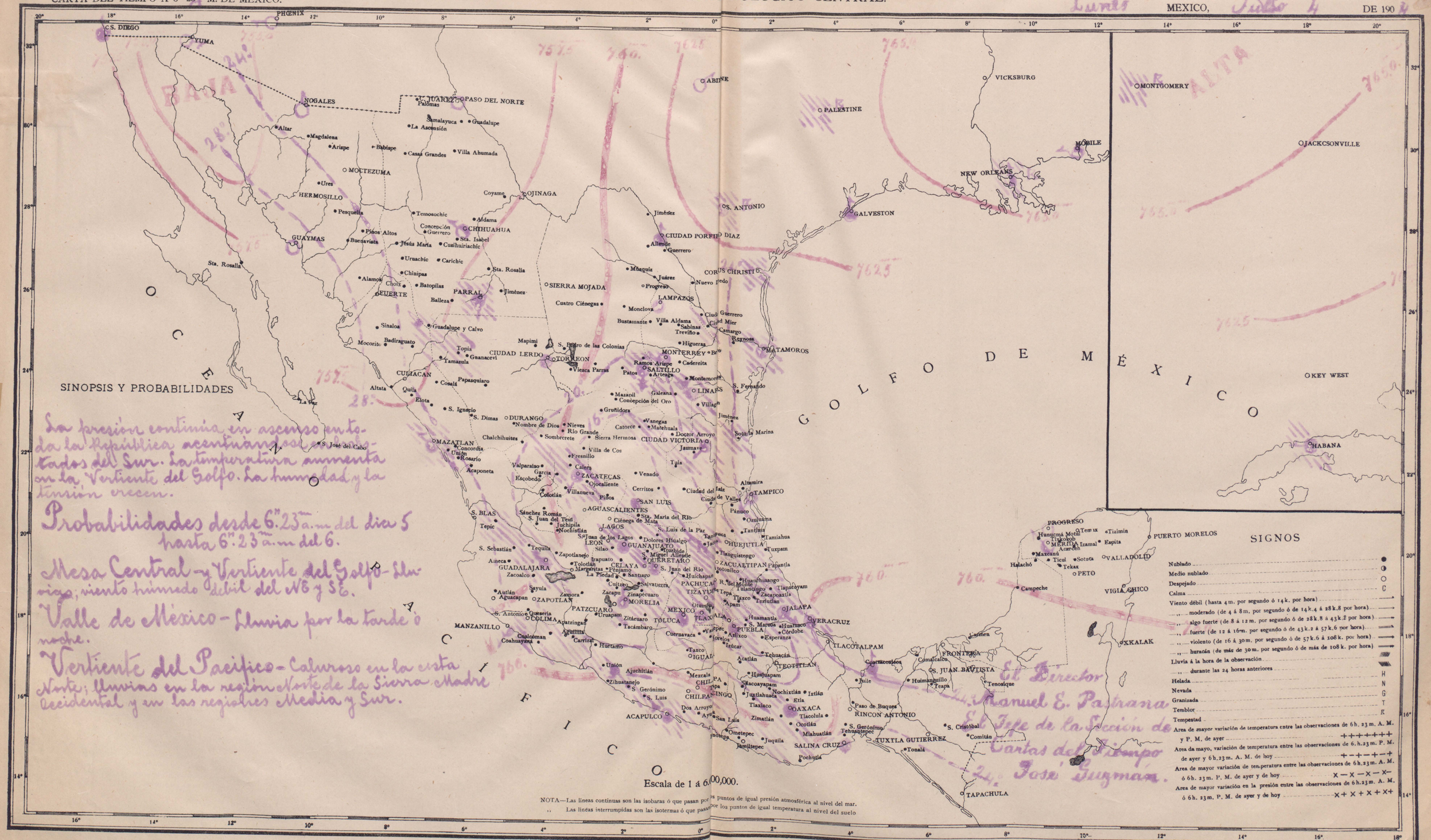

República Mexicana

Servicio simultaneo de observaciones meteorologicas
5 de Julio de 1904

Tiempo de México

A 6h 23m A.M.

Estaciones	Temperatura Máxima	Temperatura Mínima	Termómetro Seco	Termómetro Húmedo	Barom. Al nivel de mar y á la gravedad normal	Viento Dirección	Viento Velocidad en K por hora	Nubes Cantidad	Nubes Clase dominante	Lluvia Durante las 24 horas anteriores
Acapulco	30		26	25	759.2			5	Str	9.2
Colima	23	20	20	20	766.2	N.N.E.	débil	9	Alt.C.	20.4
Culiacan	35	27								
C. Lerdo	34	21	24	17	760.5			5	nim	
C. Porfirio Diaz	38	15	22	18	761.5	S.E.	"	5	cum	
C. Victoria	36		20	19	764.1	N.	"			16.0
C. Juarez	30	23	23	17	754.8			2	cum	
Chihuahua	30	23	24	18	753.2			7	cir	
Durango										
Frontera	30	16	25	24	761.2	E.	mod			
Guadalajara	23	16	18	17	769.6			5	cir	3.2
Guanajuato	25	14	14	12	761.4			3	cum	3.8
Guaymas	37	28	30	26	758.1					
Jalapa	25	15	16	16	766.4			2	cir	5.2
Leon	18	14	15	14	761.2	W.	debil	10	cir.C.	23.0
Linares	29	20								14.0
Lampazos										
Manzanillo	29	24	25	23	761.4	N.E.	"			0.4
Matamoros			26	25	762.2	S.E.	"	2	cir	
Mazatlán	31	25	26	24	758.6	S.E.	"	9	cum	10.8
Mérida			24	23	761.4	S.W.	"	10	nim	9.6
México	21	11.5	14	12.8	762.9			8	cir.C.	11.5
Monterrey			22	21	759.3	N.E.	"	10	cum	2.8
Morelia			13	12	764.3	E.	"	10	cum	6.8
Nogales	30	22	22	20						
Oaxaca	24		15	14	762.1			5	nim	0.8
Pachuca	13	10	13	11	761.2			1	cir.C.	4.0
Puebla	17	11	13	11	766.0	N.E.	"	2	cum	
Parral	27	18	19	15	760.2	S.E.	"	1	cir	
Progreso	33		25	24	762.1	N.E.	"			
Querétaro	16	15	16	15	761.8	S.E.	"			12.8
Saltillo	26	17								24.4
S. Luis Potosí										
Salina Cruz	30	24	24	22	758.7	N.E.	mod	3	cir	34.8
S. Juan Bautista	28	25	26	24	761.8	E.S.E.	débil	9	cum	4.4
Tampico			25	25	760.4					
Toluca	15	11	11	9	763.6	S.	"	7	cum	
Veracruz	28	22	25	22		N.N.W.	fuerte	9	Alt.C.	21.2
Zacatecas	14	11	12	12	762.5	S.E.	débil	10	nim	8.8
Zapotlán	22	17	18	16		S.E.	"	5	cum	2.4

CARTA DEL TIEMPO Á 6h 23m M. DE MÉXICO.

OBSERVATORIO METEOROLÓGICO CENTRAL.

(Martes) MEXICO, Julio 5 DE 1904

SINOPSIS Y PROBABILIDADES

Se inicia un ligero descenso de la presión en los Estados de la frontera en el resto del país continúa débil ascenso barométrico. La temperatura en general disminuye. La humedad se sostiene alta en toda la República. La tensión decrece.

Probabilidades desde 6h.23m. a.m. del dia 6 hasta 6h.23m. a.m. del 7.

Mesa Central. Caluroso y fuertes oscilaciones termicas en la porción NW; lluvias en diversos puntos, algunas abundantes en la porción SW.

Valle de México. Viento débil húmedo del NW. lluvias en las regiones Sur y Oeste por la tarde ó noche.

Vertiente del Golfo. Caluroso y viento dominante débil del SE en las costas; lluvias en los Estados de Nuevo Leon, Veracruz, Tabasco y península de Yucatan.

Vertiente del Pacifico. Aumento de la temperatura y viento moderado del SE en la porción Norte; lluvias extensas en las media y Sur.

República Mexicana

Servicio simultaneo de observaciones meteorológicas
6 de Julio de 1904.

Tiempo de México

Estaciones	Temperatura Máxima	Temperatura Mínima	Termómetro Seco	Termómetro Húmedo	Barom. Almósfera marcada a 0 grados normal	Viento Dirección	Viento Velocidad en k por hora	Nubes Cantidad	Nubes Clase de nubes	Lluvia Durante las 24 horas anteriores.
	A 6 h 23 m A.M.									
Acapulco	31		27	26				4	cir. C	
Colima	29	20	22	20	765.0	N.N.E.	débil	9	cir. C.	0.4
Culiacan	37	25	28	24	753.9			10	nim	13.2
C. Lerdo	34	20	21	16	759.7			3	cir. C.	0.4
C. Porfirio Diaz	40	16	23	12		S.	"	5	cum	
C. Victoria	36		23	21	762.5	S.	"			
C. Juarez	35	21	22	16						
Chihuahua	32	23	24	18	753.6			10	cum	
Durango	24	12								2.8
Frontera	31		25	24	760.2	N.	mod			
Guadalajara	29	17	18	16	760.4			10	cum	0.4
Guanajuato	26	13	14	13	761.2			10	cum	3.2
Guaymas	36	27	29	25	759.3	S.E.	débil	1	cum	
Jalapa	22	16	16	16	766.0	S.E.	"			16.8
Leon	25	12	16	14	760.6	S.S.E.	"	2	cum	1.2
Linares	25	20	24	22	758.8	S.	"	1	cum	
Lampazos										
Manzanillo	31	23	24	28	761.4	E.	"	2	cir	29.4
Matamoros	33		27	27	761.2	S.	"			
Mazatlan	32	25	25	23	758.8	S.E.	"	10	nim	13.2
Mérida			25	24	760.4	N.E.	"	1	cir	
Mexico	22.5	13.0	12.8	11	764.0			2	cum	14.8
Monterey	28	21	21	21				10	cum	
Morelia	23	13	18	13	763.1			10	nim	3.2
Nogales	32	23	23	20						
Oaxaca	26	18	14	14	761.2			2	cir	2.8
Pachuca	18	10	12	11				1	cum	
Puebla	22	12	11	10	766.4	N.E.	"	7	cir C.	3.6
Parral	30	19	20	15	759.2	S.	"	10	MSC	
Progreso	33		25	24	760.1	N.E.	"			
Querétaro	25	17	16	14	762.4	S.E.	"	6	cum	
Saltillo	27	17	18	16	761.6			10	cum	7.2
S. Luis Potosí	21	19	16	14	761.9	E.N.E.	"	1	cir. C	2.4
Salina Cruz	31	24	25	25	757.3					
S. Juan Bautista	30	28	25	14	761.6	E.	"	6	cir	
Tampico	33		24	24	762.2					24.4
Tolluca			11	10	762.8	S.	"	9	MC	0.4
Veracruz	30	26	25	23	760.3	N.W	fuerte	10	nim	26.8
Zacatecas	20	11	12	11	762.8	N.E.	débil	10	cum	4.8
Zapotlán	25	17	17	16	759.2			9	cum	

CARTA DEL TIEMPO Á 6h 23m M. DE MÉXICO.

OBSERVATORIO METEOROLÓGICO CENTRAL.

(Miercoles) MEXICO, Julio 6 DE 190 4

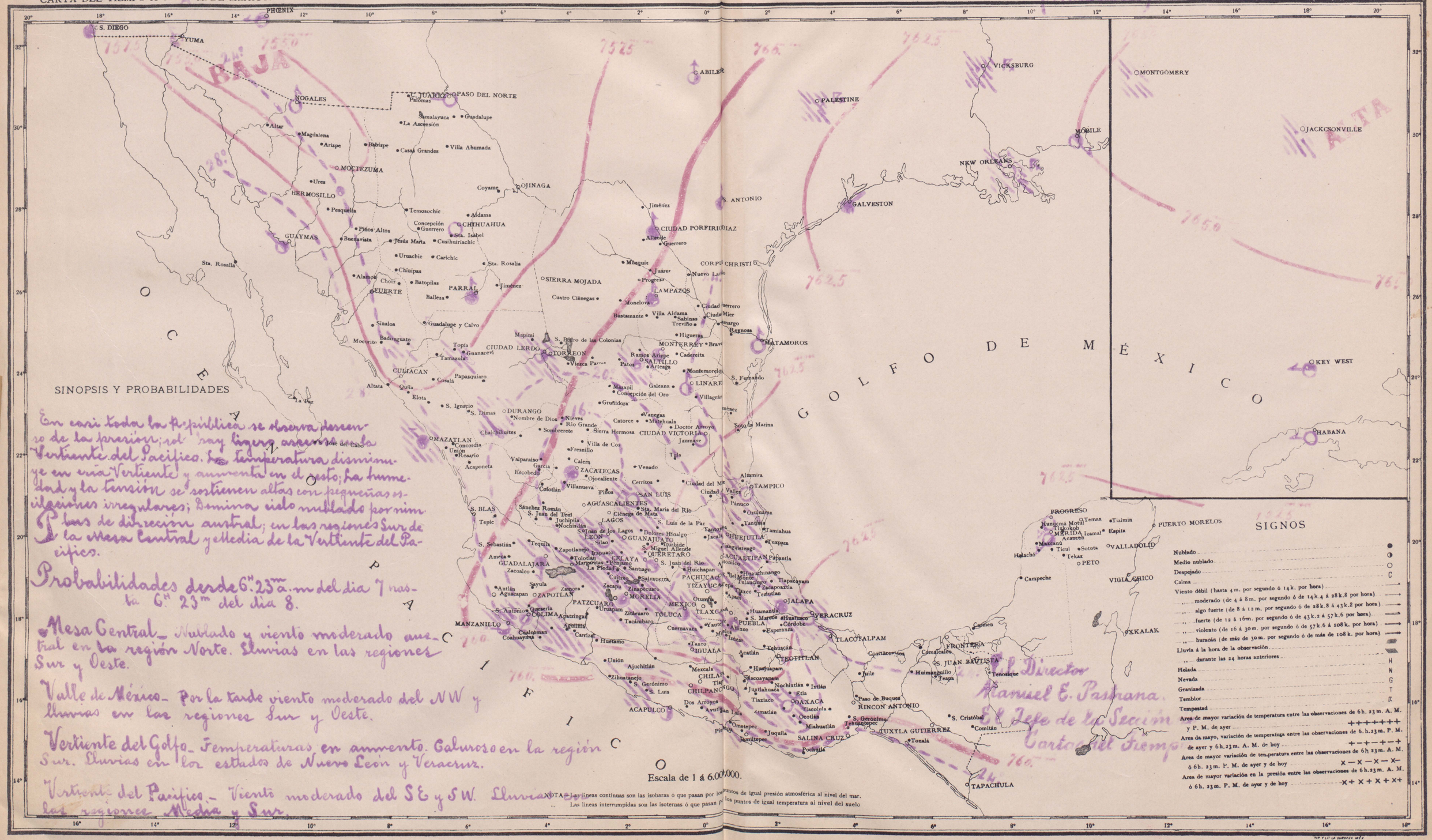

SINOPSIS Y PROBABILIDADES

En casi toda la República se observa descenso de la presión; solo hay ligero ascenso en la Vertiente del Pacífico. La temperatura disminuye en esta Vertiente y aumenta en el resto; La humedad y la tensión se sostienen altas con pequeñas oscilaciones irregulares; Domina cielo nublado por nimbus de dirección austral; en las regiones Sur de la Mesa Central y Media de la Vertiente del Pacífico.

Probabilidades desde 6h. 23m. a. m del dia 7 hasta 6h. 23m del dia 8.

Mesa Central.— Nublado y viento moderado austral en la región Norte. Lluvias en las regiones Sur y Oeste.

Valle de México.— Por la tarde viento moderado del NW y lluvias en las regiones Sur y Oeste.

Vertiente del Golfo.— Temperaturas en aumento. Caluroso en la región Sur. Lluvias en los estados de Nuevo León y Veracruz.

Vertiente del Pacífico.— Viento moderado del SE y SW. Lluvias en las regiones Media y Sur.

El Director
Manuel E. Pastrana.
El Jefe de la Sección
Carta del Tiempo

República Mexicana

Servicio simultáneo de observaciones meteorológicas.

7 de Julio de 1904.

Tiempo de México

Estaciones	16h 23m A.M. Temperatura Máxima	Temperatura Mínima	Termómetro Seco	Termómetro Húmedo	Barom. Altura del mar y á gravedad normal	Viento Dirección	Velocidad K por hora	Nubes Cantidad	Nubes Clase dominante	Lluvia Durante las 24 horas anteriores.
Acapulco	33		27	26	758.6			3	Alt. St.	
Colima	30	20	21	20	765.6	N.	débil	10	Nim	2.4
Culiacán	36	24	28	25	753.7			10	Nim	
C. Lerdo	34	19	21	14	760.4			5	cum	
C. Porfirio Díaz	41	17	23	19	765.1	S.	"	4	cum	
C. Victoria	36		22	20	761.7	S.	"			
C. Juarez.	39	22								
Chihuahua	32	24	23	17	753.8	S.W	"	10	Nim	
Durango	25	20	19	17						
Frontera	32	18	25	23	760.2			1	Alt St	
Guadalajara	26	16	17	16	760.4	N.W.	"	10	cum	9.6
Guanajuato	28	14	14	12	760.4			2	cir	5.2
Guaymas	34	26	28	25	759.3	S.E.	"	1	cir.c.	
Jalapa	23	16	16	16				5	Nim	9.2
Leon	26	15	17	10	759.6	S.	"	5	cum	0.8
Linares	35	25	25	23	759.0	S.	"	1	cum	
Lampazos										
Manzanillo	30	24	25	23	761.0	S.	"	5	cum	
Matamoros	33		26	25	760.4	S.E.	"			
Mazatlán	29	26	28	25	759.2			10	Nim	0.4
Mérida	28		24	23	760.0	S.E.	"	10	Nim	
México	21	12	12.9	11.2	762.3			8	cir.c.	6.7
Monterrey	31	21	22	21	757.6			10	cum	
Morelia	20	13	13	12	765.3			2	Alt.c.	
Nogales	31	22	21	20						
Oaxaca	25		15	14	761.6			5	Nim	
Pachuca	19	12	13	9	760.1					
Puebla	19	11	10	10	767.4	E.	"	1	cum	42.2
Parral	25	19	16	15		W	"	10	cum	2.4
Progreso	32		25	24	760.5	N.E.	"			4.0
Querétaro	26	17	14	13	762.6	E.	"	1	cum	
Saltillo	30	18	19	16	760.8					
S. Luis Potosí	22	19	16	13		E.	"	10	cum	0.4
Salina Cruz.	31	24	25	24	757.9	N.E	"	9	cir.c.	
S. Juan Bautista	30	25	26	24	761.6	E.	"	2	cir	
Tampico	33		25	25	765.4					
Tolnca	18	11	10	9	763.6			1	cir	8.0
Veracruz	29	24	22	22	760.7	W	algo fr.	10	Nim	33.6
Zacatecas	25	11	13	13	761.2	S.E.	débil	7	cum	
Zapotlán	26	17	17	16				10	Nim	5.6

CARTA DEL TIEMPO Á 6ª 23ª M. DE MÉXICO.

OBSERVATORIO METEOROLÓGICO CENTRAL.

(Jueves) Julio 4 MEXICO, DE 190

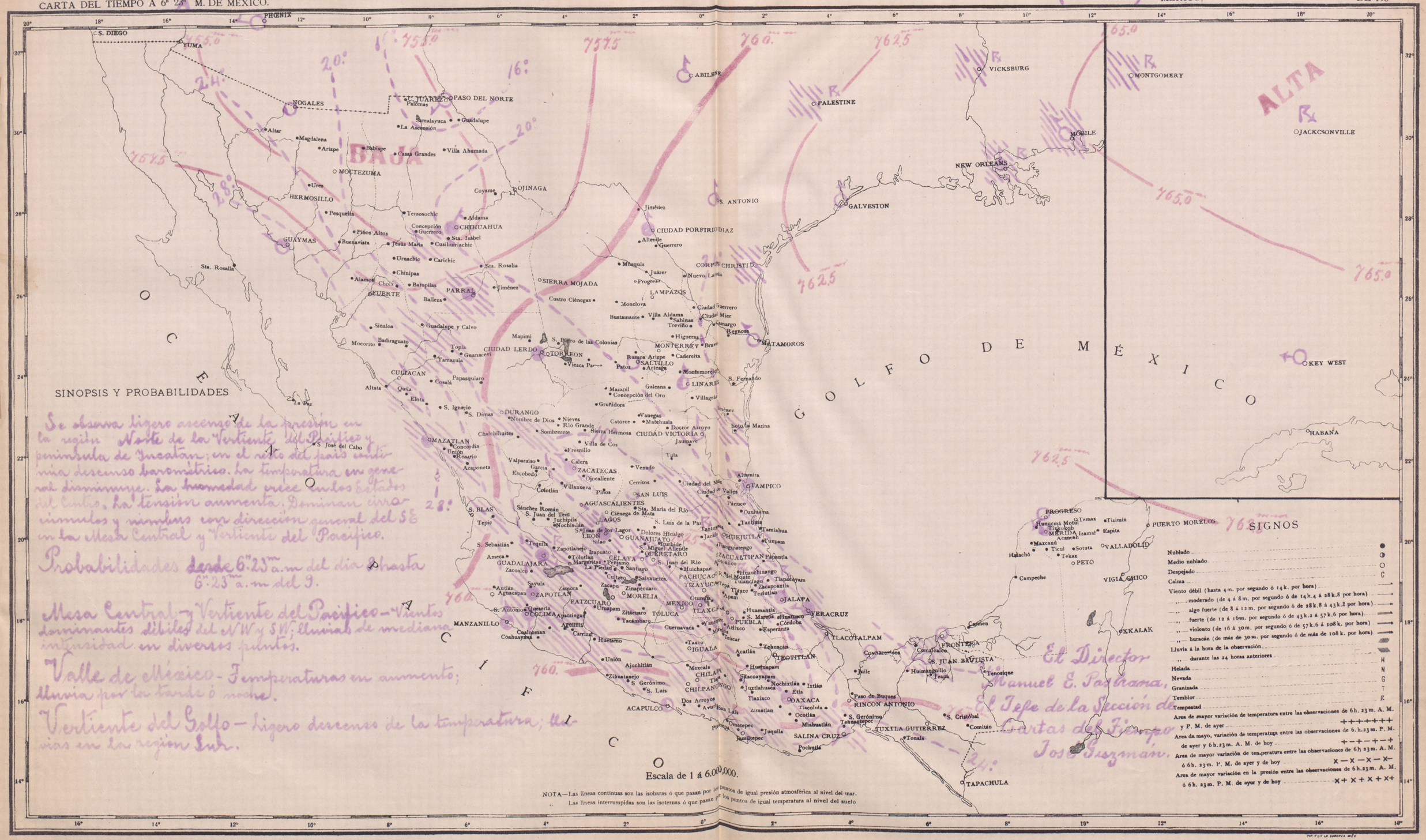

TIP. DE LA EUROPEA MÉX.

República Mexicana

Servicio simultáneo de observaciones meteorológicas.

8 de Julio de 1904.

Tiempo de México

16h 28m AM.

Estaciones	Temperatura Máxima	Temperatura Mínima	Termómetro Seco	Termómetro Húmedo	Barom. Altura del mar y a la presión normal	Viento Dirección	Velocidad en K por hora	Nubes Cantidad	Nubes Clase dominante	Lluvia Cuanto cae en 24 horas en milímetros
Acapulco	30		28	24	758.4			4	cir. C.	
Colima	32	11	23	23	766.2	S. E.	débil	10	nim	
Culiacán	34	23	26	24	753.3			5	cir	10.4
C. Lerdo	34	19	22	15	760.4			3	cir	0.4
C. Porfirio Díaz	42	15	24	18	759.1			5	cum	
C. Victoria	36		22	20	762.6	N.	"			
C. Juárez	38	19	20	15	754.7			4	cir	
Chihuahua	32	23	23	17	754.0	S. E.	"	9	nim	
Durango	28	18	23	18		S. E.	"	8	Mt. C.	49.6
Frontera	31	19	25	22	758.4			1	Mt. St	11.2
Guadalajara	26	17	17	16	761.6			10	cum	24.4
Guanajuato	28	14	15	12	761.0			2	cum	
Guaymas	36	27	29	26	759.7	S. E.	"	5	cum	
Jalapa	22	13	18	17				6	cir	
León	29	17	16	14		S. E.	"	9	cum	
Linares	35	24	23	19		S.	"	10	cum	
Lampazos										
Manzanillo	33	23	24	23	761.4	N. W	mod	3	Mt. St	8.2
Matamoros	32	.	25	25	761.0	S. E	débil			
Mazatlán	28	24	26	24	758.6			2	cir	5.2
Mérida			24	24	760.8	S. E.	"	9	cir. C.	
México	22.6	11.4	13	11	762.9			10	Mt. C.	2.5
Monterrey	31	21	22	21	758.5	E	"	9	cum	
Morelia	22	12	13	12	764.0			10	cum	32.4
Nogales	31	22	23	20	756.1	S.	"			
Oaxaca			15	14	762.1			5	nim	10.4
Pachuca	21	9	14	11	760.5			1	cir. C.	
Puebla	21	9	11	10		E. N. E	"	2	cir	
Parral	26	16	17	15		W	"	5	cir	
Progreso	34		26	24	762.5	N. E.	"			
Querétaro	28	17	15	13	763.2	E. N. E.	"	5	cum	
Saltillo	25	16	18	16				3	cir	
S. Luis Potosí	24	20	15	13		S. E.	"	2	cum	0.4
Santa Cruz	31	25	25	23	756.7	N. E.	"	10	nim	
S. Juan Cuautla	30	26	26	24	762.2	E.	"	4	nim	
Tampico	33		25	25	762.4					
Tolucca	21	8	11	10	763.0	S.	"	4	cir. C.	0.8
Veracruz	29	21	24	24	760.5	N. N. E	algo fu	9	cir C.	8.2
Zacatecas	25	12	13	11	763.6	N. E.	débil	6	cum	0.8
Zapotlán	23	16	16	15		N. E	"	10	nim	8.4

CARTA DEL TIEMPO Á 6ª 23ª M. DE MÉXICO.

OBSERVATORIO METEOROLÓGICO CENTRAL.

(Viernes) MEXICO, Julio 8 DE 190 4

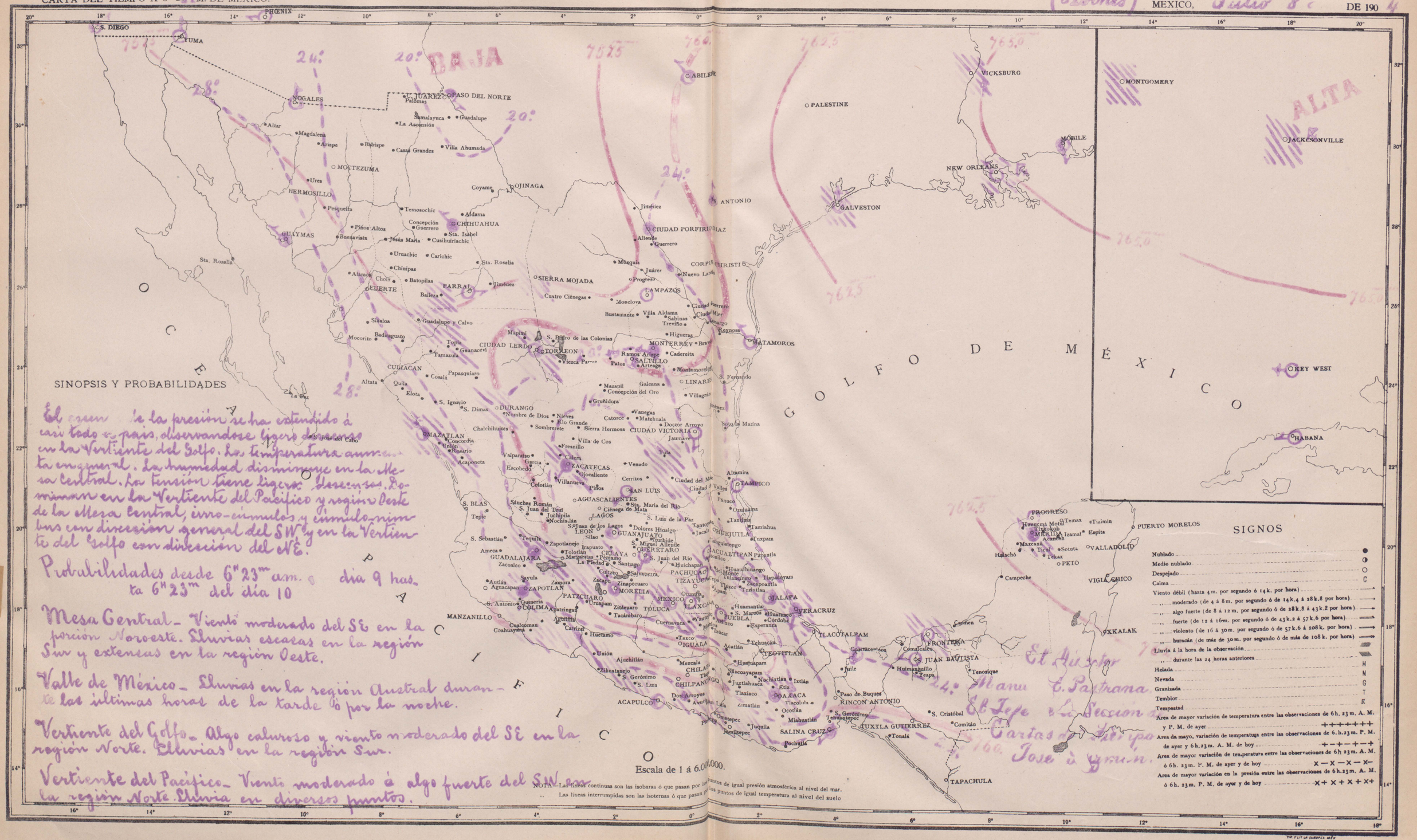

República Mexicana

Servicio simultáneo de observaciones meteorológicas

9 de Julio de 1904

Tiempo de México

A 6h 23m A.M.

Estaciones	Temperatura Máxima	Temperatura Mínima	Termómetro Seco	Termómetro Húmedo	Barom. Al nivel del mar y á la gravedad normal	Viento Dirección	Viento Velocidad en K. por hora	Nubes Cantidad	Nubes Clase dominante	Lluvia Durante las 24 horas anteriores
Acapulco	30		28	24	737.8			3	cir	
Colima	32	22	22	21	766.2	N.W.	debil	10	cir	3.6
Cuitiacan	36	8								
C. Lerdo	36	20	21	13	761.1			5	Alt St	
C. Porfirio Diaz	49	17	24	20	761.1					
C. Victoria	36		24	22	762.5	N.	mod			
C. Juarez	39	20						9	Alt. C.	
Chihuahua	24	21	21	18	754.4			10	cir. N.	5.6
Durango	29	25								
Frontera	37	24	25	23	761.6					4.0
Guadalajara	25	16	18	17	761.1			4	Str. C.	8.0
Guanajuato	29	15	14	12	762.4			3	cir. N.	
Guaymas	28	27	30	26	759.1					
Jalapa	21	16	16	14	766.4	N.	debil	4	cir	
Leon	29	16	17	14	761.6	W	"	7	cir. N	Imp
Linares	34	19	23	20	758.8	S.	"	8	cir. N.	
Lampazos										
Manzanillo	31	23	24		761.6			5	Str. C.	0.4
Matamoros	33		25	25	761.4	S.E.	"			
Mazatlán	30	26	26	24	760.2			9	cir	6.4
Mérida	25	23	24	22		N.E.	"			
México	22	12	12	10	765.1			7	cir. C.	6.0
Monterrey	31	21			758.6					
Morelia	22	9	12	11	764.0			10	Alt St	4.0
Nogales	31	25			756.5					
Oaxaca	25	17	15	14	761.6			5	nim	0.4
Pachuca	19	12	15	10	760.8					
Puebla	20	10	11	11	765.8	N.W	"			2.0
Parral	28	18	15	14				1	cir	6.0
Progreso	32		26	20	762.0	N.E.	mod			
Querétaro	27	11	16	14	762.6	S.E.	debil	6	Alt St	
Saltillo	30	17			762.0					
S. Luis Potosí	24	21	17	15						
Salina Cruz	30	25	26	22						
S. Juan Bautista	30	25	23	19						
Tampico	33		19	16	766.6	S.E.	"			
Toluca	19	10	13	11	762.0	S.E.	"	8	Str. C.	0.8
Veracruz	30	25	26	23	760.7	N.W	"	6	Alt. C.	4.0
Zacatecas	24	11	16	11	760.0	S.E.	"	7	Str. C.	
Zapotlán										

CARTA DEL TIEMPO Á 6h 23m M. DE MÉXICO.

OBSERVATORIO METEOROLÓGICO CENTRAL.

(Sabado) MEXICO, Julio 9 DE 190 4

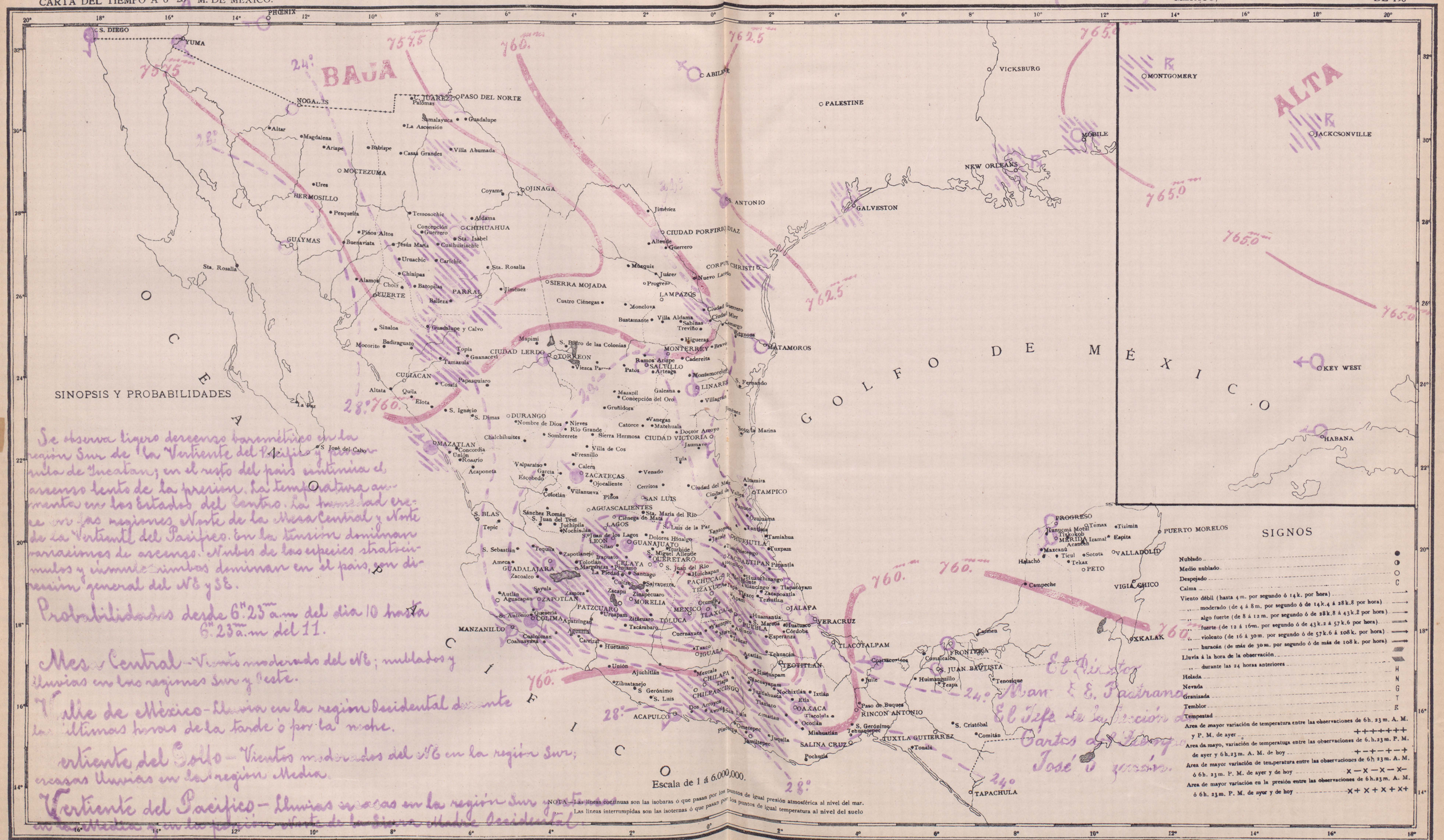

República Mexicana

Servicio simultáneo de observaciones meteorológicas

10 de Julio de 1904.

Tiempo de México

A 6h 23m A.M.

Estaciones	Temperatura Máxima	Temperatura Mínima	Termómetro Seco	Termómetro Húmedo	Barom. Al nivel del mar y á la gravedad normal	Viento Dirección	Viento Velocidad en K por hora	Nubes Cantidad	Nubes Clase dominante	Lluvia Durante las 24 horas anteriores
Acapulco	31		26	24	768.4			3	Alt St	
Colima	31	22	21	20		N.E.	débil	10	cir	8.8
Culiacan	34	22								
C. Lerdo	34	20	25	16						
C. Porfirio Diaz	40	15	24	18	762.8					
C. Victoria	34		21	18	761.5	N.	"			
C. Juarez	36	26	20	18				2	cir	
Chihuahua	31	21	22	16	756.2	E	"	8	Str Cum	
Durango	32	27								
Frontera	29	22	25	23	761.2					
Guadalajara	25	10	17	16	762.0			10	cir	1.2
Guanajuato	27	14	14	11	761.8	N.E.	mod	1	Str Cum	
Guaymas	30	27	29	25	759.1			3	Cir.C	
Jalapa	21	16	14	12				8.	Alt.C	
Leon	26	16	15	12		N.W	débil	3	Cir	
Linares	35	19	25	23		S.	mod	10	Alt.C	
Lampazos										
Manzanillo	32	24	24	23	761.4			4	Alt St	3.2
Matamoros	32		26	24	762.0			2	Str.C.	
Mazatlán	31	25	25	23				6	Alt.C	0.4
Mérida			28	24		N.	débil	1	cir	
México	22	10	12	10	762.2			6	Cir	3.5
Monterrey	32	22	22	21	762.0			10	Str.C	
Morelia	20	11	14	13				2	Cir.C.	10.8
Nogales	30	25	24	20		S.	mod			
Oaxaca	24		13	13	764.8			2	cir.C.	
Pachuca	19	12	14	12						0.4
Puebla	21	12	19	19	768.4	E.	débil	9	Cir.C.	9.2
Parral	29	15	18	17		N.	"	1	Alt St	
Progreso	34		26	23						
Querétaro	25	17	14	12	764.2			2	cir	
Saltillo	24	16	19	15	764.0					
S. Luis Potosí	30	10	16	13	763.2	E.	mod			
Salina Cruz	31	25	25	23	758.7	N.E	"	7	cir	
S. Juan B. Ute	30	26	26	24		E.	"	1	cir	
Tampico	33		25	25	762.4					
Toluca	22	10	10	9	763.8	N.W	débil	1	cir	4.0
Veracruz	28	24	25	24	760.7	N.W.	"	5	Str.C.	[illegible]
Zacatecas	24	12	14	11	764.6	E	"			
Zapotlán										

CARTA DEL TIEMPO Á 6h 23m A.M. DE MÉXICO.

OBSERVATORIO METEOROLÓGICO CENTRAL.
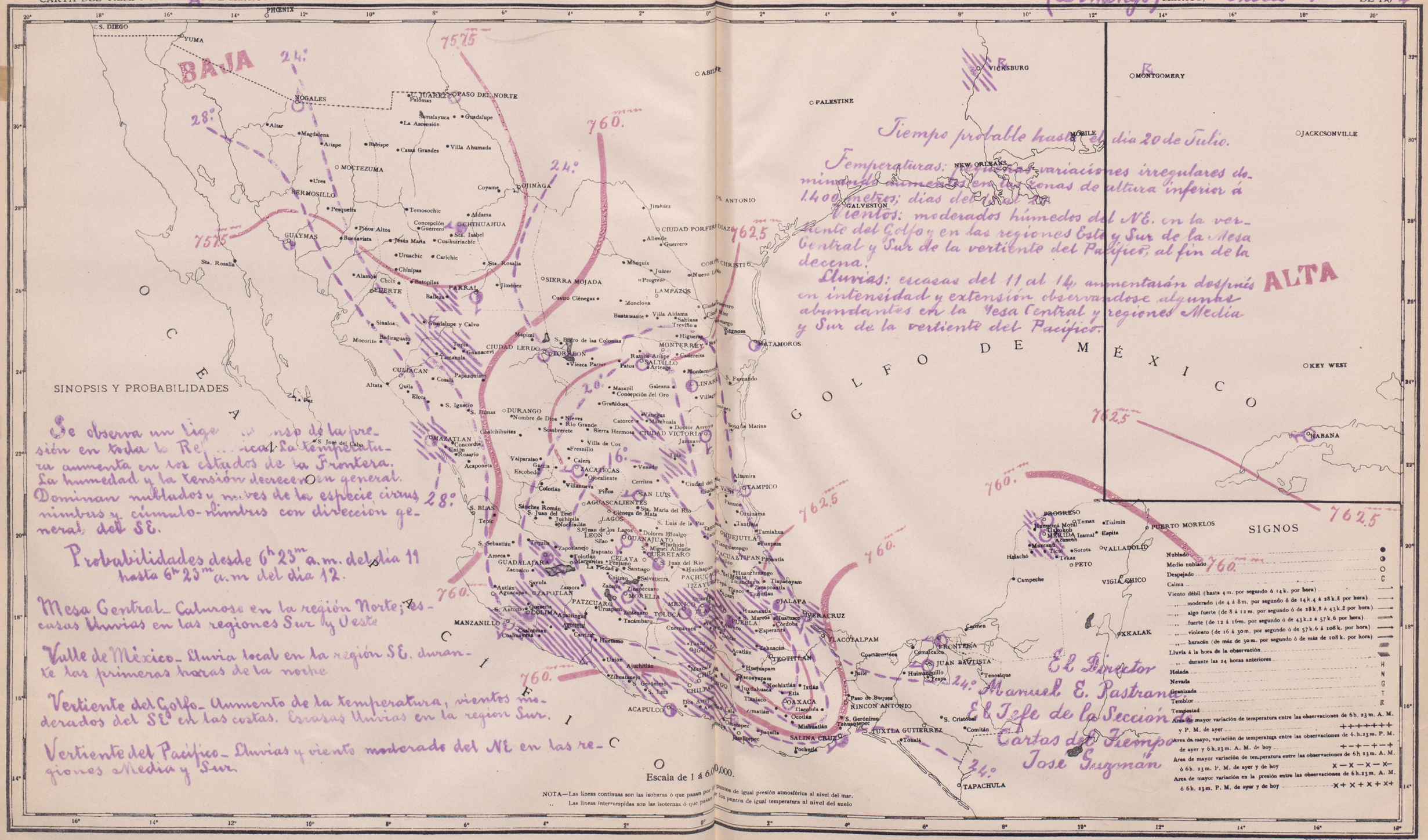
(Domingo) MEXICO, Julio 10 DE 1904