National Oceanic and Atmospheric Administration

ERRATA NOTICE

One or more conditions of the original document may affect the quality of the image, such as:

Discolored pages
Faded or light ink
Binding intrudes into the text

This has been a co-operative project between the NOAA Central Library and the Climate Database Modernization Program, National Climate Data Center (NCDC). To view the original document, please contact the NOAA Central Library in Silver Spring, MD at (301) 713-2607 x124 or Library.Reference@noaa.gov

HOV Services
Imaging Contractor
12200 Kiln Court
Beltsville, MD 20704-1387
July 23, 2010

República Mexicana

Servicio simultáneo de observaciones meteorológicas
22 de Dic[illegible]bre de 1905

[illegible]empo de México

Estaciones	A 6h 23m A.M. Temperatura Máxima	Temperatura Mínima	Termómetro Seco	Termómetro Húmedo	Barom. Reducido al nivel del mar y á la gravedad normal	Viento Dirección	Viento Velocidad en K. por hora	Nubes Cantidad	Nubes Clase dominante	Lluvia Caída durante las 24 horas anteriores
Acapulco			27	22	760.6					
Aguascalientes	17	5	3	2	771.0	SE	débil			
C. Juarez	1[illegible]	7			765.4					
C. Lerdo			10	7	761.2					
C. P. Diaz			7	4	762.4					
C. Victoria			16	12	758.2					
Colima	27	13	14	13	769.2	NE	"			
Cuernavaca	28	11								
Culiacán	25	10								
Chihuahua	18	12	3	1	759.8					
Frontera	28	20	22	22	762.3					
Guadalajara	21	6	17	7	765.2					
Guanajuato	23	7	7	7	768.8	NW	"			
Guaymas			18	15	763.0	N	fuerte			
Huejutla	23	17	19	18	759.8	SE	débil			
Izamal	30	16	21	3	763.0	N	"			
Lampazos	27	7	10	9	765.6					
Leon	22	7	6	4	767.2					
Linares	24	11	10	8	760.7					
Manzanillo			20	18	765.2					
Matamoros					755.4					
Mazatlan			16	14	762.8	NE	fuerte			
Mixcaná	29	21								
Mérida	28	18	22	22		SE	débil			
Mexico			6	2	770.4			10	Cum	
Monterrey	14	10	12	10		N	"			
Morelia	20	3	3	3	771.8	SE	"			
Nogales			12	5	762.6	SE	algo f	2	Nim	
Pachuca	23	15	9	9	769.6					
Parral	19	2	4	4		NE	fuerte			
Peto	30	16	22	22	761.8	NE	"			
Puebla	20	2	5	4		N	débil	1	Cir	
Progreso	23	18			761.4					
Queretaro	25	13	6	6	768.6	NW	"			
Salina Cruz	26	5	24	22	769.1	S	fuerte			
Saltillo	16	7	9	6	761.8	WSW	debil	5	Str Cu	
S. Juan Btta	25	22	23	22	759.8	SE	[illegible]	10	"	
S. Luis Potosí	22	12	9	3	765.8	W	débil			
Tampico	25	13	21	20	754.0					
Toluca	12	3	5	2	772.0					
Valladolid	30	16	21	20	754.0					
Veracruz	26	20								
Zacatecas	36	17	12	10	762.2					
Zacualtipa	[illegible]	[illegible]								

CARTA DEL TIEMPO A 6h 23m M. DE MEXICO.

OBSERVATORIO METEOROLÓGICO CENTRAL.

(Viernes) MEXICO, Diciembre 22 DE 190 5

República Mexicana

Servicio simultáneo de observaciones meteorológicas

23 de Diciembre de 1905

Tiempo de México

Estaciones	A 6h 23m A.M. Temperatura máxima	Temperatura mínima	Termómetro Seco	Termómetro Húmedo	Barom. Reducido al nivel del mar en la gravedad normal	Viento Dirección	Viento Velocidad en K. por hora	Nubes Cantidad	Nubes Clase dominante	Lluvia Durante las 24 h. anteriores
Acapulco			27	23	754.6					
Aguascalientes	17	3	5	1	772.7					
C. Juárez	12	4	8	4	792.0					
C. Lerdo			2	1	766.5					
C. P. Díaz			16	12	770.1					
C. Victoria			2	1	799.0					
Colima	27	13	14	10	769.0	NNW	fuerte			
Cuernavaca	28	13	15	8		N	débil			
Chihuahua			18	8	766.0					
Frontera	32	21	23	23	762.7	E	"	5	Cir	
Guadalajara	21	12	6	5	765.6					
Guanajuato	23	6	6	4	768.0					
Guaymas			11	7	765.3	N	fuerte			
Jacuitla	25	19								
Jalapa	32	22	20	20						
Jalapa			14	13	762.2	N	débil			
Lampazos	16	10	4	4	773.1			5	Str Cu	
León	21	8	4	2	766.8	NNW	"			
Linares	19	12			766.8					
Manzanillo			19	16	765.8	NW	débil			
Matamoros			8	2	765.8	N	débil			
Mazatlán	23	16	17	13	761.8	NW	"			
Motzorongo	31	22	18	18	762.0	E	fuerte			
Mérida	32	21	21	21	759.2	N	débil	6	Alto Str	
México			3	2	768.8					
Monterrey	16	11	16	4	765.1					
Morelia	23				770.5					
Nogales			11	4	767.7					
Oaxaca	27	6	7	6						
Pachuca	21	14	8	4	771.7					
Peto	32	22			761.2					
Puebla	20	5	4	4	772.0	NE	"			
Progreso	31	21	21	20	761.4			4	"	
Querétaro	24	3			768.4					
Salina Cruz	30	24	25	22	759.3	NW	"			
Saltillo			5	1	769.2					
S. Juan Bta.	28	23								
S. Luis Potosí	21	17	7	4	765.8	W	fuerte			
Tampico	24	18	17	11	761.1	N	débil			
Tepic	14	1	1	1	772.0					
Valladolid			24	22		SE	"	1	Alto Str	
Veracruz	27	21	22	21	759.9	N	"	6	"	
Zacatecas	16	4	6	2	764.6					
Zacualtipan	14	8	13	11		NE	"			

CARTA DEL TIEMPO A 6h 23m M. DE MEXICO.

OBSERVATORIO METEOROLÓGICO CENTRAL.

(Sábado) MEXICO, Diciembre 23 DE 1905

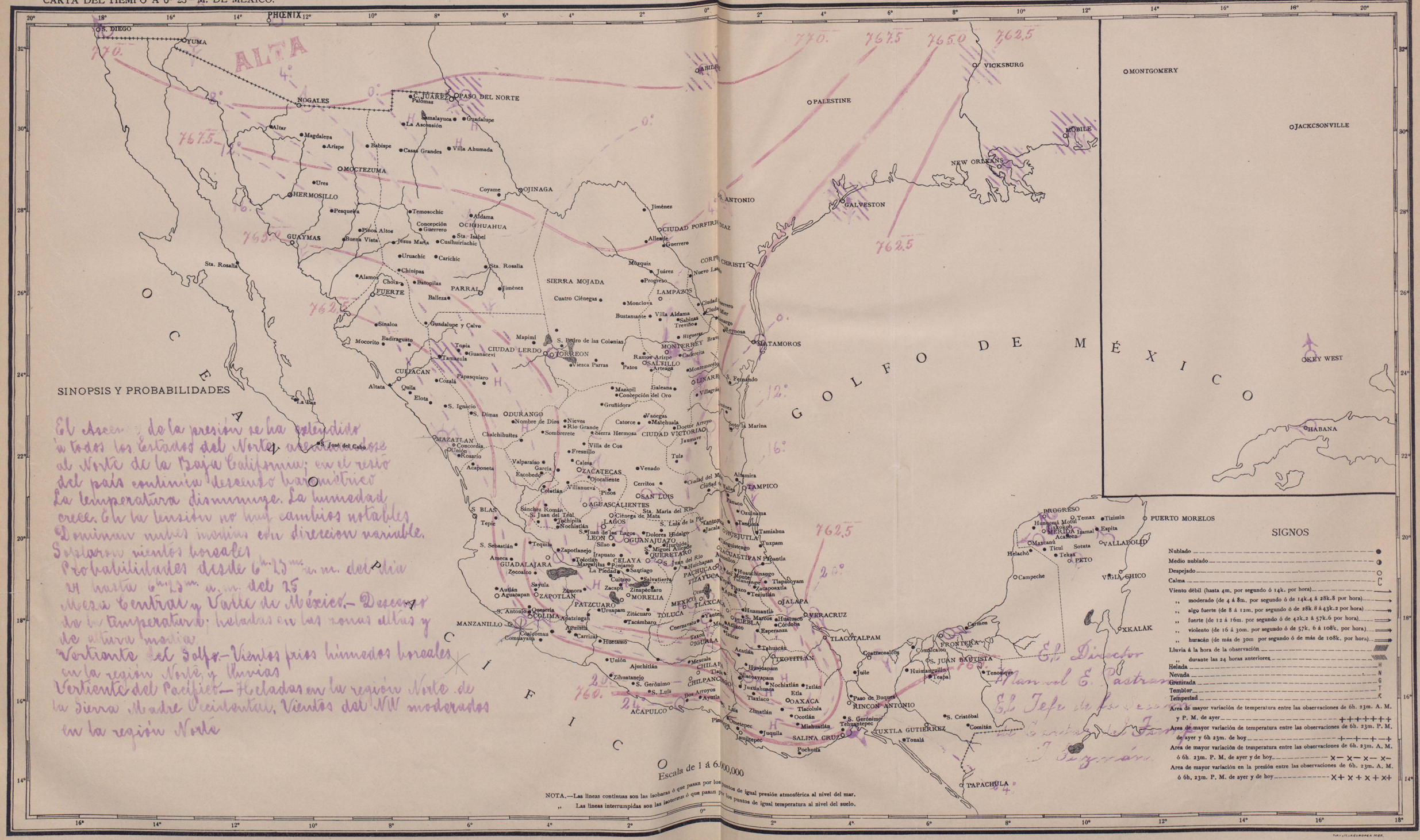

República Mexicana.

Servicio simultáneo de observaciones meteorológicas.

25 de Diciembre de 1905

Tiempo de México.

Estaciones	A 6 h. 23 m. A.M. Temperatura Máxima.	Temperatura Mínima.	Termómetro Seco.	Termómetro Húmedo.	Barómetro Reducción al nivel del mar y a la gravedad normal	Vientos Dirección	Vientos Velocidad en K. por hora.	Nubes Cantidad.	Nubes Clase dominante.	Lluvias Agua recogida en el pluviómetro durante las 24 horas anteriores.
Acapulco			21	23	759.6					
Aguascalientes	11	3	9	2	760.8	NE	débil	10	Cir Cu	
A. Juárez	8	1	9	4		NE	"			
C. Lerdo			10	2	769.3					
C. Porfirio Díaz			22	6	769.7					
C. Victoria			8	2	763.8	N	"			
Colima	27	12			768.8					
Culiacán	27	6	15	5						
Chihuahua	6	5			771.6	NW	"	10	Nim	
Frontera			18	16	768.5					0.4
Guadalajara	16	5	4	2	767.0	S	"	9	Cir	
Guanajuato			4	2	770.2	SE	"	7	Str Cu	
Huejutla	16	13	14	13		S	fuerte	10	Nim	
Izúmal	27	7	16	16	760.0			2	Cir Cu	
Lampazos	5	3	14	5	773.4					
León			5	3						
Linares			2	0	782.2	S	débil			
Matamoros			4	[illegible]	767.4	N	"			
Mazatlán	21	13	16	[illegible]	761.4			1	Cir	
Mexicali	25	20			767.4					
Mérida	26	20	19	15	764.8	NE	algo fuerte	8	Str Cu	
Mexico			2	1	771.7					
Monterrey	11	4			766.8					
Morelia	31	21	3	2						
Nogales					772.4					
Paredón	19	12	9	7						
Parral	11	5	9	5		NE	débil			
Pachuca	29	20	18	14	766.0	N	"	7	Alt Cu	
Querétaro	14	2			772.4					
Salina Cruz	27	21	19	15	762.5	N	algo f.			
Saltillo	7	2								
S. Juan Bautista	24	19	28	18	768.2	NW	débil	10	Nim	
S. Luis Potosí	8	2	3	1	763.0	NW	"			
Tampico	16	10	11	8	757.6					
Toluca					774.0					
Valladolid	28	20	18	16	761.4	N	"			
Zacatecas	12	5	4	2	769.1	NW	fuerte			
Zitácuaro		-	7.	3		S	fuerte			

CARTA DEL TIEMPO A 6h 23m M. DE MEXICO.

OBSERVATORIO METEOROLÓGICO CENTRAL.

(Lúnes) MEXICO, DE 190

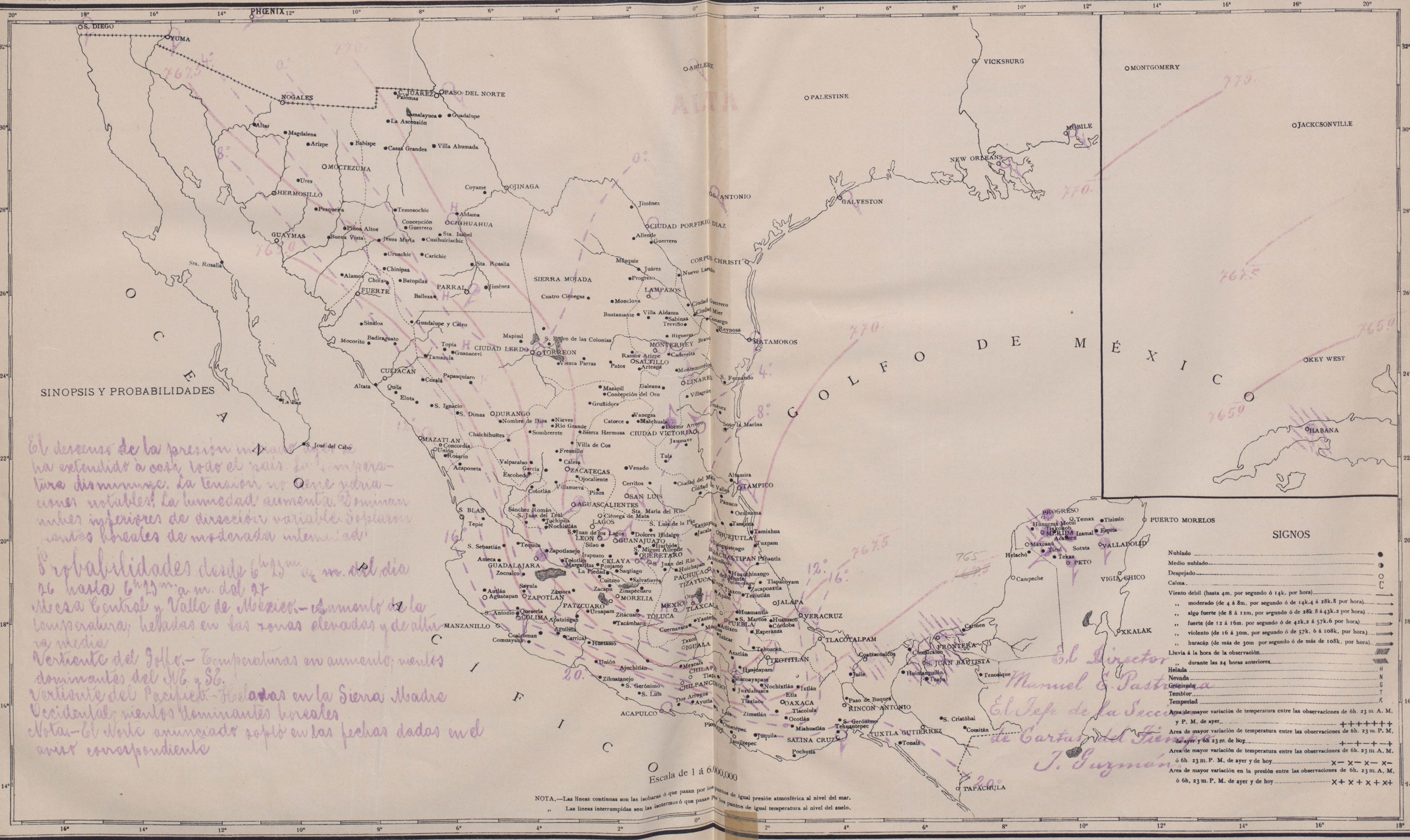

República Mexicana

Servicio simultáneo de observaciones meteorologicas

26 de [illegible]mbre de 1905.

Fi[illegible]o de Mexico.

Estaciones.	A 6h 23M A.M. Temperatura: Máxima.	Temperatura: Mínima.	Termómetro: Seco.	Termómetro: Húmedo.	Barómetro: Reducido al nivel del mar y a la gravedad normal	Vientos: Dirección.	Vientos: Velocidad en K. por hora.	Nubes: Cantidad.	Nubes: Clase dominante.	Lluvias: [illegible] metro durante las 24 horas anteriores.
Acapulco			27	24	757.2	SE	débil			
Aguascalientes	17	12	5	3	772.3	NE	fuerte			
Campeche										
C. Juárez	7	5	5	3	88.6	SE	débil			
C. Lerdo			3	2	769.6					
C. Porfirio Díaz			9	3						
C. Victoria			9	6	770.2	N	"			
Colima	27	14	18	7	768.2			10	Nim	23.6
Cuernavaca	22	12	11	11						
Culiacán										
Chihuahua	9	8	9	2	768.2	NE	fuerte			
Chignahuapan										
Durango										
Frontera	19	16	18	16	767.7					3.2
Guadalajara			13	8	760.6			10	Str cu	0.4
Guanajuato			9	9	765.8					
Guaymas			10	7	762.5	N	fuerte			
Huejutla	16	12	15	14	760.3	E	"	10	Nim	
Izamal	21	13			760.2					
Jalapa			17	12	767.6			2	Ci	
Lampazos	14	5	5	3	770.2			5	[illegible]	
León	9	4	10	9	763.4			10	Str cu	4.0
Linares	14	6	8	5	772.3	SE	débil	10	"	
Manzanillo										
Matamoros										
Mazatlán			19	15	760.6	NW	"			
Maxcanú	21	18								
Mérida	21	18	17	14						
México			10	7	765.6	SE	débil	10	S	
Monterrey	12	4	7	5	763.1			10	N	
Morelia	19	3	10	2	765.3	S	débil			
Parral			9	4		NE	fuerte			
Peto	23	18	11	9	765.6	NW	fuerte	10	ci	
Puebla			4	3						
Progreso	0	19	20	15	764.5	NE	af	3	ci	
Querétaro			5	3	765.6					
Salina Cruz	25	19			760.5					
Saltillo			2	2	769.7			10	S-cu	
S. Juan Bautista	20	18	17	16	765.2	NW	fte			
S. Luis Potosí	12	12	8	3	760.4	S	fte			
Tampico	17	7	14	3	762.8					
Toluca	14	4								
Valladolid	22	10			765.6					
Zacatecas	14	7	5	4	765.8	NE	débil			
[illegible]ualtipán			16	6						

CARTA DEL TIEMPO A 6h 23m M. DE MEXICO.

OBSERVATORIO METEOROLÓGICO CENTRAL.

(Martes) MEXICO, Diciembre 26 DE 1905

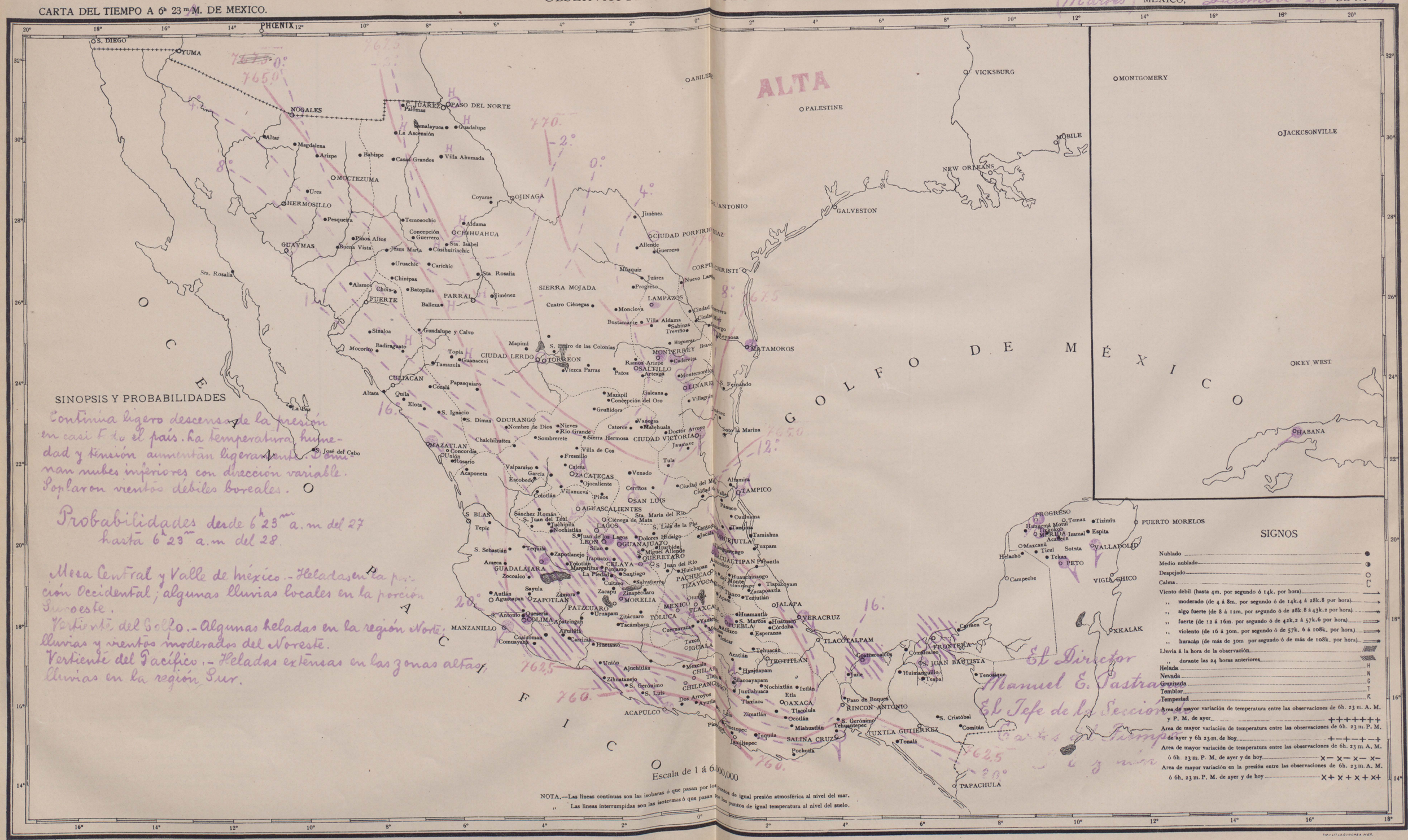

República Mexicana

Servicio simultáneo de observaciones meteorológicas

27 de Diciembre de 1905.

Tiempo de México.

Estaciones	A 6h 23m AM									
	Temperatura		Termómetro		Baróm.	Viento		Nubes		Lluvia
	Máxima	Mínima	Seco	Húmedo	Reducido al nivel del mar y á la gravedad normal	Dirección	Velocidad en Ks. por hora	Cantidad	Clase dominante	Cantidad de agua recogida durante las 24 horas anteriores
Acapulco					759.6					
Aguascalientes	16	6	5	5		SE	d			
C. Juárez	11	3	9	9	777.6					
C. Lerdo			17	12	761.9					
C. Victoria			5	4	759.5	N	d			
Colima	22	17	17	17	767.8	W	f	5	A.S.	
Cuernavaca	16	10	13	11				10	N	12.8
Chihuahua	11	3	16	14	657.8	SE	d			
Frontera	22	12	18	16	762.3	SE	f			
Guadalajara	19	13	9	8	762.2			4	ci-cu	
Guanajuato	13	9	10	8	763.4					
Guaymas			20	7	760.5					
Huejutla	13	13	14	13	761.0	SE	f	6	N	
Jonal	26	13	12	12	760.2			7	ci	
Lampazos			6	4	759.6					
León	3	10								
Linares	4	5			754.2					
Manzanillo			21	20		SE	d			
Mazatlán	22	18	17	14	760.4		f			
Maxcanú	25	22	14	14	763.4	E	f			
Mérida	24	16	14	16	760.2	E	d	5	AS	
México			9	8	763.2	SE	d	10	S	
Monterrey	13	6			752.6					
Morelia	15	9	6	5	763.1					
Nogales			9	2	768.7	SW	d			
Oaxaca			14	12	762.4			7	S-cu	
Pachuca	13	9	10	8	76[illegible].1			10	N	
Parral	5	5	3	2		W	af			
Peto					762.2					
Puebla	11	4	12	11				8	N	
Progreso	22	20	15	15	762.2	SE	d	9	ci-cu	
Querétaro	14	4	10	8	762.2	SW	d	10		2.6
Salina Cruz	27	20	20	17	758.7	N	f			
S. Atilio	13	5	15	3	760.4	SW	f			
S. Juan Bautista	21	17	18	13	760.4	N	f			
S. Luis Potosí	9	8	16	6	763.0	SW	f			
Tampico	15	11	14	4	758.8					
Toluca	11	4	7	2	765.6					1.2
Valladolid	25	13	13	12	762.8	NW	f			
Veracruz	10	4	17	16	757.7	S	af	7	S-cu	
Zacatecas	10	4	1	1	757.8	SW				
Zumaltipán	8	2								

CARTA DEL TIEMPO A 6h 23m M. DE MEXICO.

OBSERVATORIO METEOROLÓGICO CENTRAL.

(Miércoles) MEXICO, Diciembre 27 DE 1905

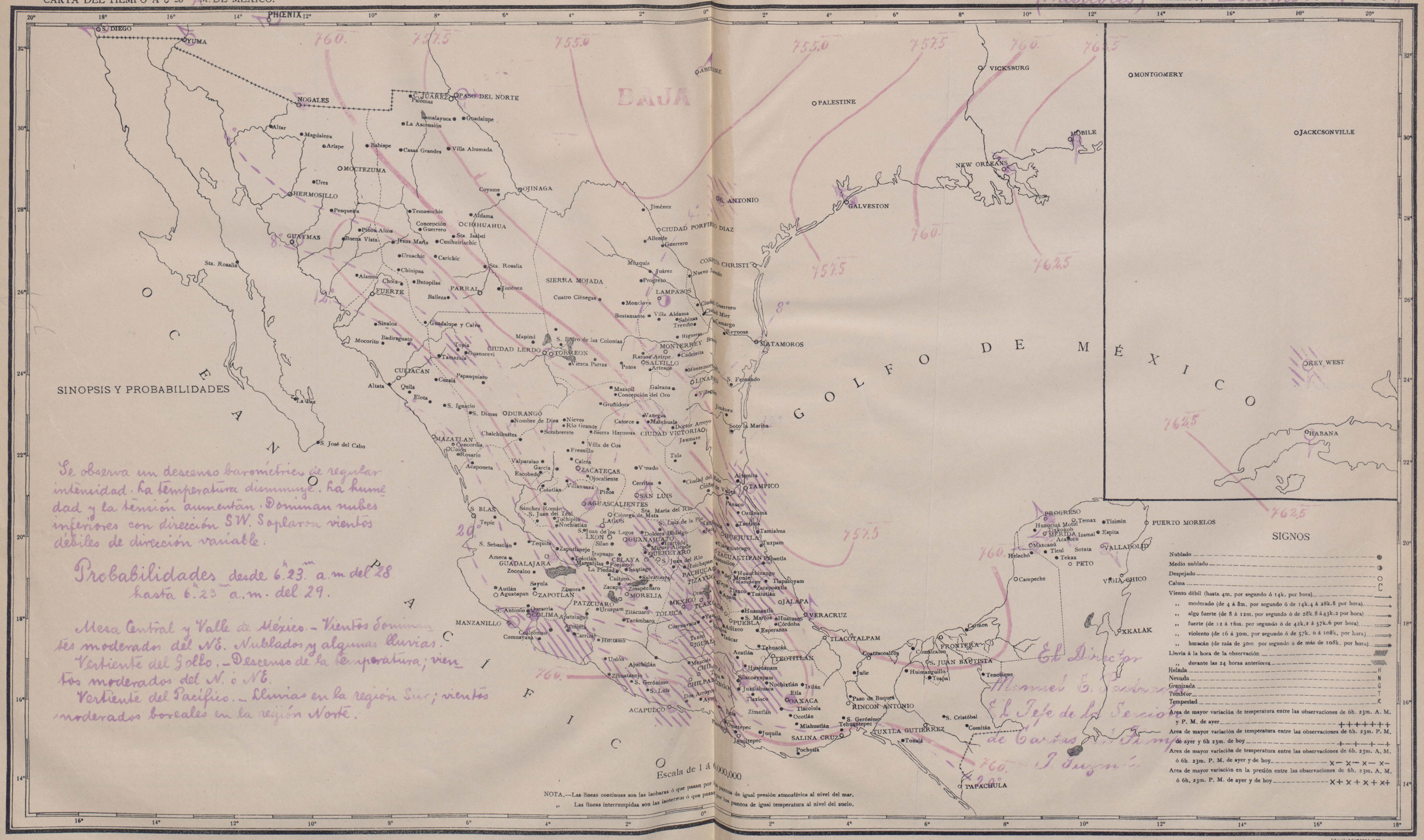

República Mexicana

Servicio simultáneo de observaciones meteorológicas.

28 de Diciembre de 1905.

Tiempo de México.

Estaciones	A 6h 23m A.M. Temperatura Máxima	Temperatura Mínima	Tiempo Seco	Tiempo Húmedo	Barom. Reducido al nivel del mar y á la gravedad normal	Viento Dirección	Viento Velocidad en K.s por hora	Lluvia Cantidad	Lluvia Clase dominante	Lluvia Cantidad de agua recogida durante las 24 horas anteriores
Acapulco			23	22	759.8					42.4
Aguascalientes	12	11	16	7						
C. Juarez	10	0	2	1		NW	d			
C. Lerdo			13	1	764.3					
C. Porfirio Díaz			4	2	760.1					
C. Victoria			3	2	758.8					
Colima	25	16	13	12	723.5	NE	f			
Cuernavaca	18	11	16	8	770.5					
Chihuahua	15	7	4	1						
Frontera	27	18								
Guadalajara	18	10	7	6						
Guanajuato			8	7	756.8					
Huejutla	20	15	6	4	760.2			2	ci cu	
Izamal	28	21	20	19	760.1					
Lampazos	24	7			764.0					
León	18	9	8	6		SE	d			
Linares	23	4	10	8	758.0					
Manzanillo			19	17	763.6	NE	d			
Matamoros			9	9	749.0	N	d			
Mazatlán	22	16	17	15	762.8					
Maxcanú	27	15	20	19	758.8	NNE	d			
Mérida	27	14	21	20						
México			5	3	768.5					
Monterrey	24	6	11	9	755.7					
Morelia	16	9	6	5	767.5	SE	d	1	s-cu	
Nogales			2	1	763.6					
Pachuca	7	4	6	4	771.2					
Parral	14	2	2	1		W	d			
Peto	28	11	20	19	757.8	W	f	7	s-cu	
Puebla	10	8	9	7						
Progreso	27	15	27	19	758.2					
Querétaro	26	8			765.6					
Salina Cruz	20	20								
Saltillo	13	5								
S. Juan Bautista	23	18	2	2	763.0					
S. Luis Potosí	16	8	9	4	763.6	W	f			
Tampico	22	11	14	14	753.2	S.E	d.			
Toluca	11	6	2	2	771.4	NE	f			0.8
Valladolid	27	15	20	20	788.2	S.E	f	4	ci	
Veracruz			17	16	765.6	WSW	d		s.cu	
Zacatecas	13	8	2	2	767.2	NW	d			
Zacualtipán	11	8	10	8		SW	d			

CARTA DEL TIEMPO A 6h 23m M. DE MEXICO.

OBSERVATORIO METEOROLÓGICO CENTRAL.

(Jueves) MEXICO, Diciembre 28 DE 1905

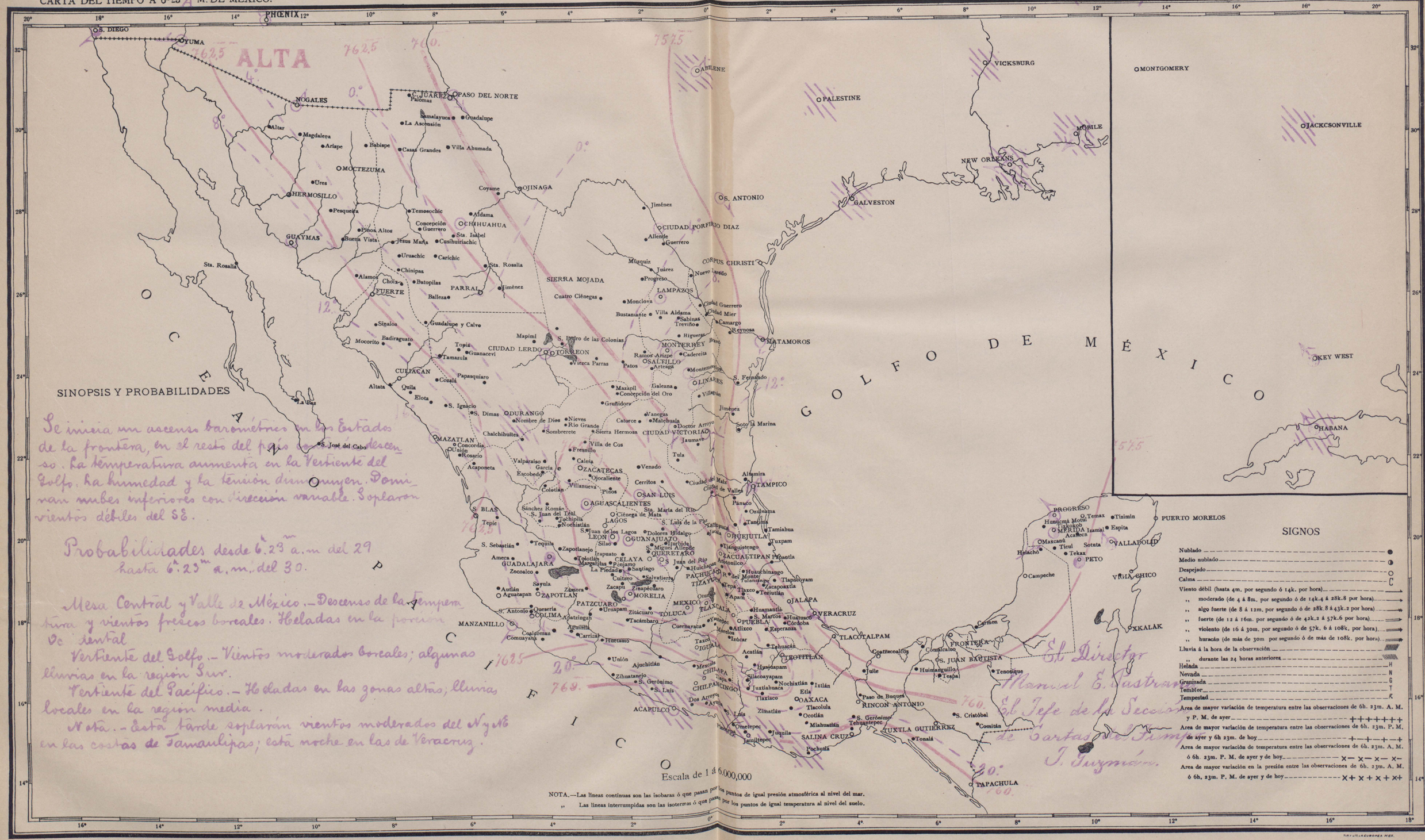

República Mexicana.

Servicio simultáneo de observaciones meteorológicas

29 de Diciembre de 1905.

Tiempo de México

Estaciones	A 6h 23m AM.									
	Temperatura		Termómetro		Barómetro	Viento		Nubes		Lluvia
	Máxima	Mínima	Seco	Humedo	Reducido al nivel del mar y á la gravedad normal	Dirección	Velocidad en K.s por hora	Cantidad	Clase de la nube	Cantidad de agua recogida durante los 24 horas anteriores.
Acapulco			24	23	759.2					
Aguascalientes	18	3	12	2	771.7					
C. Juárez	13	3	3	3						
C. Lerdo			3	2						
C. Porfirio Díaz			14	8	759.9					
C. Victoria			10	8	768.4	N	d			
Colima	26	12	13	12	768.8	NE	f			
Cuernavaca	26	13	18	6	772.7	N	d			
Culiacán			11	11	769.2	NE	f			
Chihuahua	12	2			764.0					
Frontera	31	18	21	20	765.1					
Guadalajara	20	8	7	7	763.8	E	d			
Guanajuato	19	8	10	7						
Huejutla	26	17	17	5		NE	f	5	s-cu	
Izamal	33	19								
Lamparos	20	4	6	3	772.0					
León	17	5	4	3	768.2			3	cu	
Linares	21	5	10	7	764.8					
Manzanillo			19	15	762.8	E	d			
Matamoros			18	18	765.6	N	d			
Mazatlán	23	16	17	14	762.0					
Maxcanú	31	20								
Mérida	31	21								
México			4	2	771.6					
Monterey	21	9	8	7	764.3					
Morelia	18	4			764.1					
Nogales			9	2	765.3	NE	d			
Pachuca	17	10	8	5	772.2					
Parral			9	3		E	d			
Peto	32	20								
Puebla	17	8	2	2						
Progreso	29	20			771.6					
Querétaro	19	6	12	4	770.0					
Salina Cruz	29	26	22	20	759.5	N	d			
Saltillo	13	4	1	1	769.6	NE	f			
S. Juan Bautista	28	20	21	19	763.4	W	f			
S. Luis Potosí	16	7	6	4	769.8	SE	f			
Tampico	24	12			760.2					
Tacubaya					775.2					
Valladolid	31	19								
Veracruz	25	17	18	17		W				
Zacatecas	17	17	17	15	768.6	NE				
Zacatlán	20	14	5	5		SE	f			

CARTA DEL TIEMPO A 6h 23m M. DE MEXICO.

OBSERVATORIO METEOROLÓGICO CENTRAL.

(Viernes) MEXICO, Diciembre 29 DE 1905

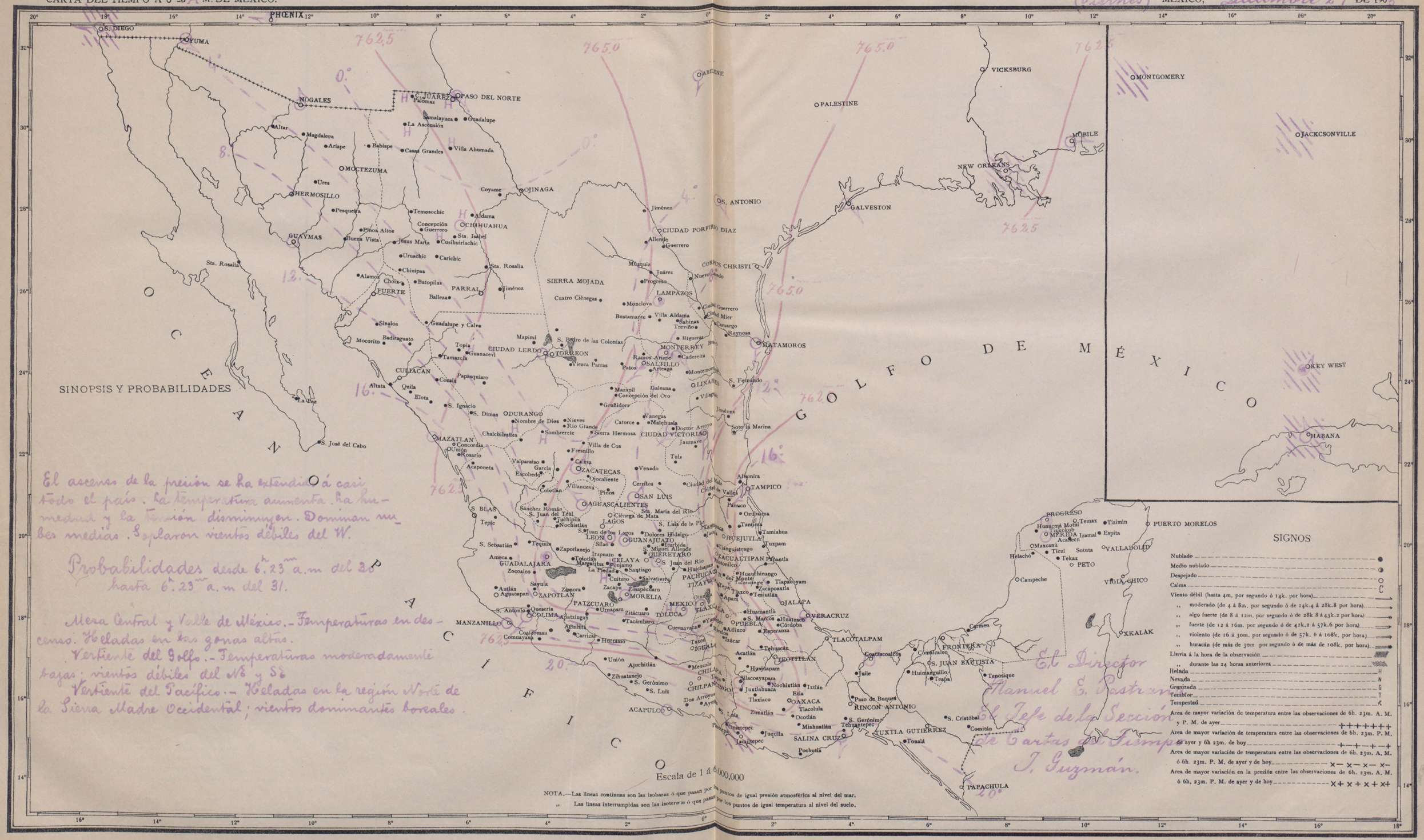

República Mexicana

Servicio simultáneo de observaciones meteorológicas

30 de Diciembre de 1905.

Tiempo de México

Estaciones:	A 6h 23m AM									
	Temperatura		Termómetro		Barom.	Viento		Nubes		Lluvia
	Máxima	Mínima	Seco	Húmedo	Reducido al nivel del mar y á la gravedad normal	Dirección	velocidad en Kl. por hora	Cantidad	Clase dominante	Cantidad de agua recogida durante las 24 horas anteriores.
Acapulco			25	23	759.0			2	ci	
Aguascalientes	18	4	4	2		SE	d			
C. Juárez	11	4	3	1		WNW	d			
C. Victoria			13	4		E	d	4	AS	
Colima	27	11	14	13		N	f			
Culiacán	26	10			760.1					
Chihuahua	23	16								
Frontera	28	20								
Guadalajara	21	7	6	5		E	d			
Guanajuato	31	6	6	3						
Guaymas			11	7	765.5					
Huejutla	19	1	16	14		E	f.			
Ixamal	28	17	20	17				2	A.S.	
Jalapa			12	11		N	d	4	A.S.	0.8
Lampazos	17	7	6	5						
León	13	5	4	7		NNE	d	3	ci	
Linares	17	9	10	7						
Manzanillo			19	17	7[illegible]6	E	d	2	S	
Matamoros			19	7	167.2	NW	d			
Mazatlán	23	16								
Maxcanú	28	19	19	17						
Mérida	27	18	20	18	760.6	EWE	af	6	ci	
México			4	2				10	ci-cu	
Monterrey	15	8	12	4		N	d	2	ci	
Morelia	20	2								
Nogales			9	2		S	d			
Pachuca	19	9	6	4						
Parral	19	2	9	1		SE	d			
Peto	18	14	28	18		NW	d			
Puebla	18	2	14	4		S	d			
Progreso	24	22	29	22	762.1	E		8	ci	
Querétaro	23	2	4	4		N	d	2	ci	
Salina Cruz	30	22	24	19	759.5	NE	d			
Saltillo	18	1	5	2				1	AS	
S. Luis Potosí	18	7	10	5		NE	f			
Tampico	21	12	17	17	761.4					
Toluca	15	3	10	8		SE	d	5	ci	
Valladolid	29	19	18	18		NE	d			
Veracruz			20	19	760.7	SSW	d	2	ci	
Zacatecas	17	5	5	1		SE	d			
Zacualtipán	12	5								

CARTA DEL TIEMPO A 6h 23m M. DE MEXICO.

OBSERVATORIO METEOROLÓGICO CENTRAL.

(Sábado) MEXICO, Diciembre 30 DE 1905

Mexico. Daily map. Dec., 1905

Mexico Dec. 1905

República Mexicana

Servicio simultáneo de observaciones meteorológicas

31 de Diciembre de 1905.

Tiempo de México

Estaciones:	6h 23m AM.									
	Temperatura		Termómetro		Barómetro	Viento		Nubes		Lluvia
	Máxima	Mínima	Seco	Humedo	Reducido al nivel del mar y a la gravedad normal	Dirección	Velocidad en K. por hora	Cantidad	Clase dominante	Agua recogida en el pluviómetro durante las 24 horas.
Acapulco			25	3	766.3					
Aguascalientes	16	6	5	3	763.0					
C. Juárez	13	4	2	2	764.4					
C. Lerdo			17	3	765.9					
C. Porfirio Díaz			18	5	759.1					
C. Victoria			10	8						
Colima	24	11	15	12	768.6		d			
Chihuahua	4	4	3	2	763.0					
Frontera	29	20								
Guadalajara	29	28			764.2					
Guanajuato	20	6	14	5	767.4					
Guaymas			10	3	761.7					
Huejutla	24	19	6	5						
Ixtaxal	14	5	19	8	766.2					
Lampazos	19	5	14	4						
León	19	9	6	3	767.8					
Linares	21	9								
Manzanillo			20	18	763.2					
Matamoros			16	10						
Mazatlán	24	19								
Mazcamá	25	18	20	7	764.2					
Mérida	25	20								
México					767.3					
Monterrey	28	6	8	7	764.6					
Nochistlán	18	14								
Parral	10	2								
Pilo	29	18	20	20		NW	d.			
Puebla	18	3								
Progreso	26	21								
Querétaro	21	3	16	5	767.6					
Salina Cruz	27	12			770.0					
Saltillo	15	5	12	8	761.8					
S. Juan Bautista	25	21								
S. Luis Potosí	9	4	8	8	767.4					
Tampico	24	15								
Toluca	3	2			761.0					
Valladolid	26	18								
Veracruz	31	24	21	21						
Zacatecas	24	4	5	3	766.6					
Zacualtipán	12	6	9	5		d				

CARTA DEL TIEMPO A 6h 23m M. DE MEXICO.

OBSERVATORIO METEOROLÓGICO CENTRAL.
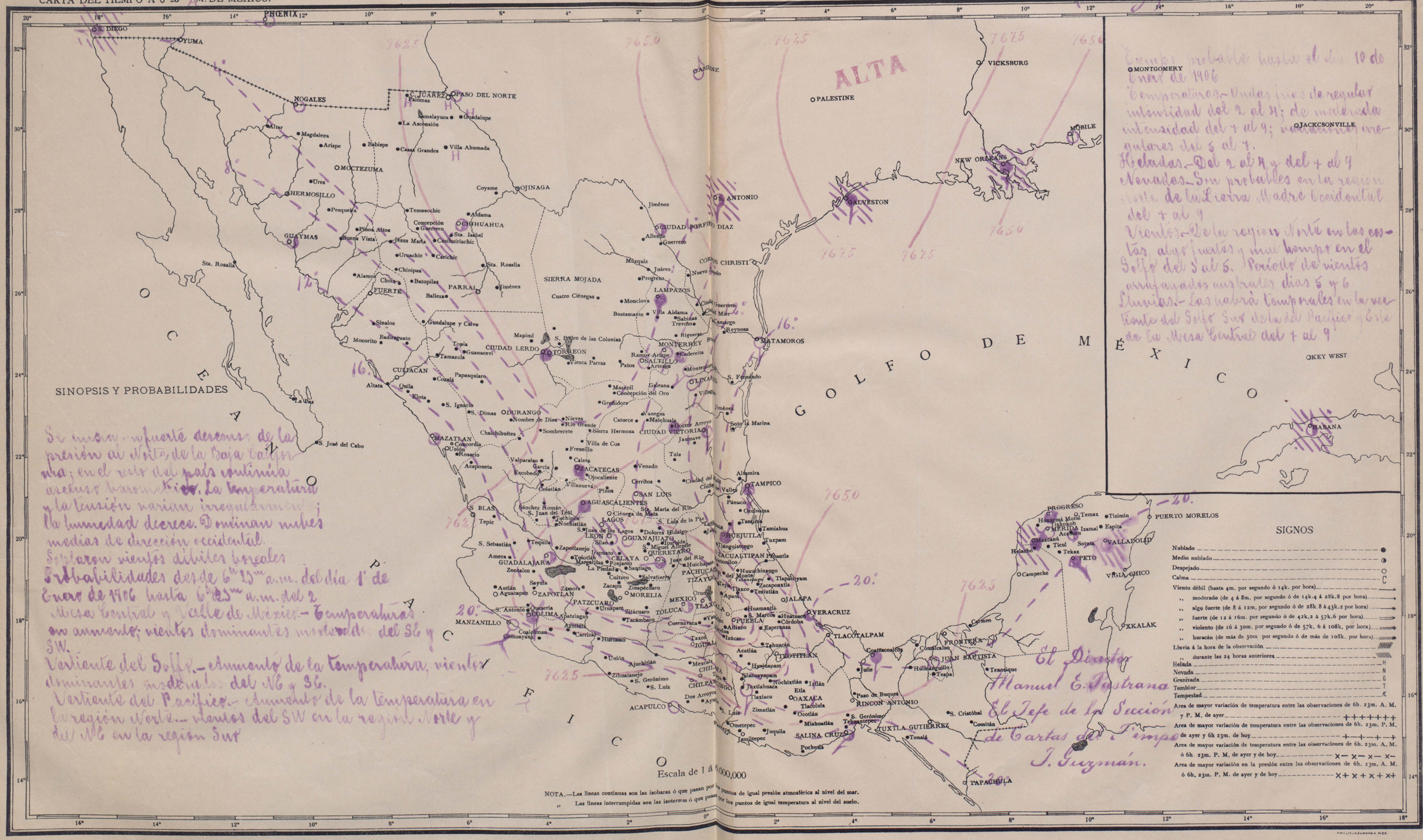
MEXICO, (Domingo) 31 DE 190 5