# National Oceanic and Atmospheric Administration

## ERRATA NOTICE

One or more conditions of the original document may affect the quality of the image, such as:

Discolored pages
Faded or light ink
Binding intrudes into the text

This has been a co-operative project between the NOAA Central Library and the Climate Database Modernization Program, National Climate Data Center (NCDC). To view the original document, please contact the NOAA Central Library in Silver Spring, MD at (301) 713-2607 x124 or Library.Reference@noaa.gov

HOV Services
Imaging Contractor
12200 Kiln Court
Beltsville, MD 20704-1387
July 23, 2010

# República Mexicana

## Servicio simultáneo de observaciones meteorológicas

## 21 de Febrero de 1.905.

### Tiempo de México

A 6h 23m A.M.

| Estaciones: | Temperatura Máxima | Temperatura Mínima | Termómetro Seco | Termómetro Húmedo | Barom. Al nivel del mar y á la gravedad norm. mod | Viento Dirección | Viento Velocidad en Kl. por hora | Nubes Cantidad | Nubes Clase de movimiento | Lluvia Durante las 24 horas anteriores. |
|---|---|---|---|---|---|---|---|---|---|---|
| Acapulco | | | 28 | 23 | 759.8 | | | | | |
| Colima | | | | | | | | | | |
| Culiacán | 32 | 14 | | | | | | | | |
| C. Lerdo | | | 12 | 10 | 769.0 | | | 5 | cum. | |
| C. Porfirio Díaz | 19 | 3 | 7 | 4 | 771.6 | | | 5 | cum. | |
| C. Victoria | | | 11 | 9 | 772.4 | N. | d. | 4 | c. cu. | |
| C. Juárez | 13 | 4 | 6 | 1 | | | | | | |
| Chihuahua | 17 | 7 | 7 | 4 | 766.0 | | | | | |
| Durango | 19 | 6 | 7 | 6 | 762.4 | N.NE. | d | 7 | cum. | |
| Frontera | 28 | 22 | 29 | 21 | 767.8 | E. | d. | 3 | cum. | 15.2 |
| Guadalajara | 22 | 12 | 12 | 12 | 766.0 | | | 10 | cir. | |
| Guanajuato | 15 | 8 | 8 | 7 | 764.8 | | | | | |
| Guaymas | 24 | 16 | 18 | 15 | | | | 4 | c. cu. | |
| Jalapa | 13 | 11 | 12 | 11 | | N. | d. | 10 | cum. | 2.4 |
| León | 18 | 7 | 8 | 7 | 769.6 | NE. | d | 3 | cum. | |
| Linares | 13 | 5 | 7 | 5 | 769.9 | S. | d. | | | |
| Manzanillo | | | 23 | 16 | 762.4 | | | | | |
| Matamoros | | | 5 | 5 | 770.8 | N. | d. | | | |
| Mazatlán | 24 | 19 | 20 | 17 | 761.0 | | | | | |
| Mérida | 22 | 21 | 21 | 20 | 765.2 | | | 10 | nim. | 14.4 |
| México | 19 | 7 | 10 | 7 | 770.9 | | | 10 | a. st. | |
| Monterrey | 14 | 7 | 8 | 6 | 766.9 | | | 3 | st. | |
| Morelia | 19 | 7 | | | | | | | | |
| Moxcamí | 30 | 21 | | | | | | | | 6.4 |
| Nogales | 14 | 6 | 9 | 7 | 768.1 | | | | | |
| Oaxaca | | | | | | | | | | |
| Pachuca | 10 | 4 | 7 | 5 | 764.5 | | | 7 | a. cu | |
| Puebla | 15 | 5 | 6 | 4 | 770.4 | | | | | |
| Parral | 14 | 6 | 6 | 4 | | W. | d. | | | |
| Peto | 29 | 21 | 20 | 20 | | N. | d. | 10 | St. | |
| Progreso | | | 21 | 20 | 763.2 | | | | | 22.6 |
| Querétaro | 15 | 9 | 10 | 8 | 769.4 | E | d | 5 | cum. | 0.4 |
| Saltillo | 11 | 7 | 7 | 6 | 773.3 | | | | | |
| S. Luis Potosí | 11 | 9 | 10 | 8 | 768.2 | | | 10 | nim. | 0.8 |
| Salina Cruz | 29 | 23 | 25 | 20 | 761.3 | N.NE. | m | 4 | cum. | |
| S. Juan Bautista | 24 | 20 | 21 | 19 | | S.SE. | d | 10 | nim. | 24.4. |
| Tampico | | | 15 | 13 | 769.8 | | | | | |
| Toluca | 13 | 4 | 7 | 4 | 772.2 | W. | d. | 10 | cum. | |
| Veracruz | 21 | 17 | 20 | 18 | 767.1 | N.NW. | m. | 1 | cum. | |
| Zacatecas | 11 | 5 | 6 | 5 | 769.9 | SE. | d. | 4 | c. cu. | |

CARTA DEL TIEMPO A 6h 23m M. DE MEXICO.

# OBSERVATORIO METEOROLÓGICO CENTRAL.

(Martes) MEXICO, Febrero 21 DE 190 5

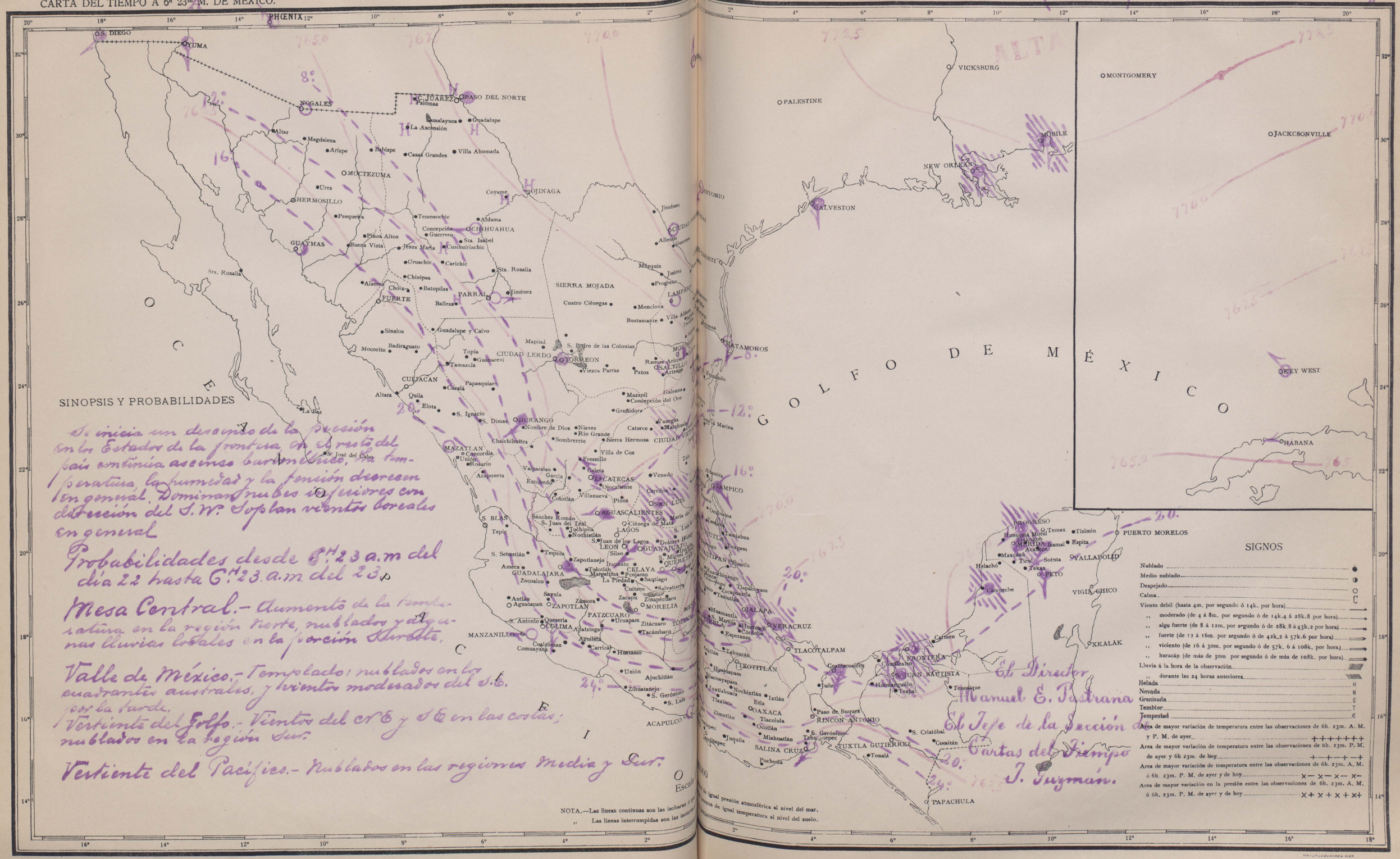


TIP. Y LIT. LA EUROPEA MEX.

# República Mexicana

## Servicio simultáneo de observaciones meteorológicas.

## 22 de Febrero de 1.905.

### Tiempo de México

A 6.h 23m A.M.

| Estaciones | Temperatura | | Termómetro | | Barom. | Viento | | Nubes | | Lluvia |
|---|---|---|---|---|---|---|---|---|---|---|
| | Máxima | Mínima | Seco | Húmedo | Al nivel del mar y á la gravedad normal | Dirección | Velocidad en Kls. por hora | Cantidad | Clase dominante | Durante las 24 horas anteriores |
| Acapulco | | | 27 | 23 | 760.0 | | | | | |
| Colima | 27 | 18 | 18 | 16 | 769.6 | N. | d. | | | |
| Culiacán | | | | | | | | | | |
| C. Lerdo | 25 | 11 | 13 | 11 | 768.8 | | | 5 | cum | |
| C. Porfirio Díaz | 15 | 5 | 8 | 7 | 771.9 | | | 2 | cirr. | |
| C. Victoria | | | 12 | 10 | 773.4 | | | 4 | a.st. | |
| C. Juárez | 12 | 6 | 8 | 6 | 769.6 | | | 5 | a.cu | |
| Chihuahua | 18 | 7 | 10 | 8 | 771.9 | | | 2 | cirr. | |
| Durango | 23 | 3 | 12 | 11 | 768.2 | N.NW. | d | 3 | c.cu | |
| Frontera | 25 | 21 | 21 | 19 | 769.4 | N. | d | 10 | nim | 2.4. |
| Guadalajara | 23 | 12 | 12 | 10 | 767.8 | | | | | |
| Guanajuato | 13 | 6 | 9 | 7 | 768.0 | NE. | d | 1 | cum. | |
| Guaymas | 24 | 16 | 18 | 15 | 763.5 | | | 4 | cirr. | |
| Jalapa | | | 11 | 11 | 773.6 | | | 10 | cum | 7.4. |
| León | 19 | 8 | 8 | 6 | 770.4 | N.NW. | d | 1 | cum. | 4.4 |
| Linares | 17 | 8 | 9 | 7 | 770.6 | | | 6 | cirr. | |
| Manzanillo | | | 21 | 18 | 762.6 | NE | d | | | |
| Matamoros | | | 7 | 7 | 770.8 | | | | | |
| Mazatlán | 27 | 20 | 22 | 18 | 760.6 | E | d. | | | |
| Mérida | 27 | 21 | 20 | 18 | 766.2 | | | 8 | nim. | |
| México | 20 | 7 | 10 | 7 | 771.7 | | | 10 | a.st. | |
| Monterrey | 16 | 10 | 11 | 9 | 767.5 | | | 10 | nim. | |
| Morelia | 11 | 7 | | | | | | | | |
| Mazcanú | 23 | 21 | 21 | 20 | | NE | d. | 6 | cum. | |
| Nogales | 14 | 7 | 9 | 8 | 766.9 | | | | | |
| Oaxaca | | | | | | | | | | |
| Pachuca | 12 | 4 | 8 | 6 | 767.4 | | | 2 | cum. | |
| Puebla | 15 | 4 | 5 | 4 | 769.4 | | | | | |
| Parral | | | 11 | 6 | 766.4 | E. | d. | 10 | a.cu | |
| Peto | | | 20 | 20 | | N. | d. | 2 | cirr. | |
| Progreso | | | 21 | 20 | 763.4 | NW. | m. | | | |
| Querétaro | 17 | 10 | 10 | 9 | 770.4 | | | 10 | cum. | |
| Saltillo | 13 | 9 | 9 | 8 | 772.8 | | | 10 | cirr. | |
| S. Luis Potosí | 12 | 8 | 10 | 8 | 769.6 | | | 10 | cum. | |
| Salina Cruz | 26 | 24 | 24 | 20 | 759.5 | N.NE. | m. | 1 | cum | |
| S. Juan Bautista | 23 | 20 | 21 | 20 | 767.2 | N.NE. | d | 10 | nim | 5.2 |
| Tampico | | | 17 | 15 | 770.6 | | | | | |
| Toluca | 13 | 4 | 5 | 4 | 773.0 | SW. | d | 10 | cum. | |
| Veracruz | 21 | 18 | 20 | 18 | 762.1 | N.NW. | f | 9 | c.cu. | |
| Zacatecas | 12 | 4 | 5 | 4 | 771.8 | E. | d | | | |

CARTA DEL TIEMPO A 6h 23m M. DE MEXICO.

# OBSERVATORIO METEOROLÓGICO CENTRAL.

(Miercoles) MEXICO, Febrero 22 DE 190 5

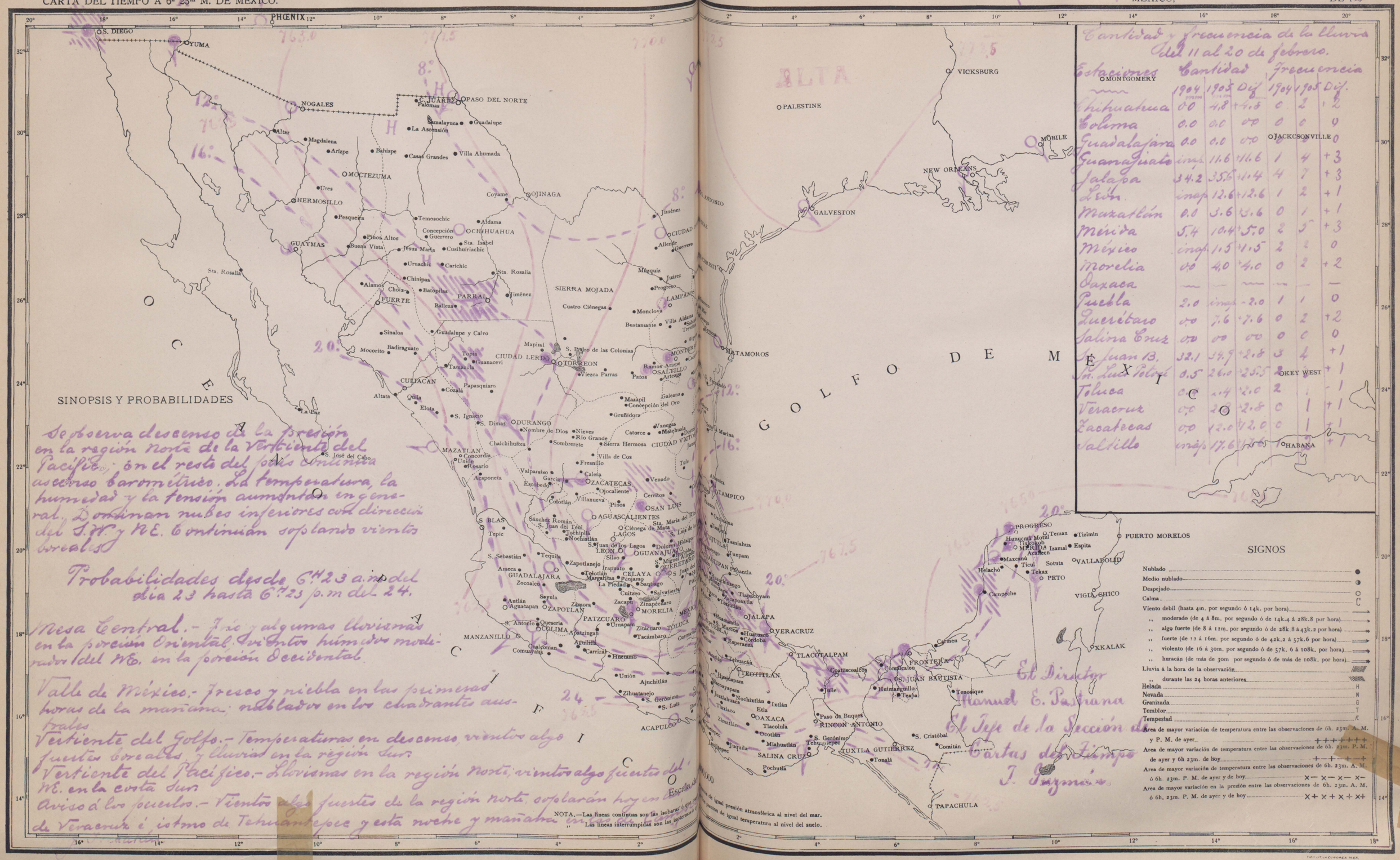

# República Mexicana

## Servicio simultáneo de observaciones meteorológicas

## 23 de Febrero de 1905

Tiempo de México

A 6h 23m A.M.

| Estaciones | Temperatura Máxima | Temperatura Mínima | Termómetro Seco | Termómetro Humedo | Barom. Al nivel del mar y á la gravedad normal | Viento Dirección | Viento Velocidad en K por hora | Nubes Cantidad | Nubes Clase de nubes | Lluvia Duración las 24 horas anteriores |
|---|---|---|---|---|---|---|---|---|---|---|
| Acapulco | | | 27 | 23 | 759.8 | | | | | |
| Colima | 35 | 18 | 18 | 15 | 762.8 | N.N.E. | débil | 2 | Cum | |
| Culiacan | 28 | 15 | 18 | 15 | 756.5 | | | | | |
| C. Lerdo | 26 | 10 | 11 | 10 | 767.1 | | | | | |
| C. Porfirio Diaz | 23 | 3 | 8 | 5 | 768.6 | | | 5 | Cum | |
| C. Victoria | | | 13 | 11 | 769.9 | N. | " | | | |
| C. Juarez | 14 | 8 | 10 | 8 | 765.4 | | | 10 | a str | 39.4 |
| Chihuahua | 21 | 8 | 13 | 10 | 760.2 | | | 10 | Nim | |
| Durango | 24 | 8 | 9 | 8 | 766.0 | W.S.W. | " | | | |
| Frontera | 21 | 19 | 20 | 18 | 768.8 | N | " | | | 8.4 |
| Guadalajara | 19 | 12 | 12 | 9 | 765.2 | | | | | |
| Guanajuato | 14 | 6 | 7 | 6 | 769.4 | | | | | |
| Guaymas | 24 | 16 | 18 | 15 | 763.5 | | | 4 | c Cum | 0.4 |
| Jalapa | 12 | 10 | 10 | 10 | 770.6 | | | | | " |
| Leon | 19 | 6 | 7 | 6 | 770.6 | S. | " | | | |
| Linares | 18 | 10 | 11 | 9 | 766.0 | S. | " | 5 | Cum | |
| Manzanillo | 33 | 20 | 21 | 19 | 742.6 | S.W. | " | 1 | Cir | |
| Matamoros | | | 10 | 10 | 767.6 | | | | | |
| Mazatlan | 28 | 20 | 22 | 17 | 760.8 | E.S.E. | " | | | |
| Merida | 21 | 16 | 18 | 17 | 765.6 | | | 10 | Nim | Lluv. |
| Mexico | 19 | 7 | 9 | 7 | 770.7 | | | 10 | a str | |
| Monterrey | 15 | 10 | 12 | 10 | 764.1 | | | 10 | Nim | |
| Morelia | 20 | 10 | | | | | | | | |
| Moncani | 27 | -21 | -18 | -17 | | E.S.E. | " | 10 | Cum | |
| Nogales | 15 | 8 | 11 | 10 | 766.5 | | | 2 | Cum | |
| Oaxaca | | | | | | | | | | |
| Pachuca | 12 | 4 | 7 | 6 | 767.0 | | | 2 | Cir | |
| Puebla | 15 | 4 | 4 | 3 | 770.8 | | | | | |
| Parral | 19 | -7 | -8 | -5 | 769.1 | N.W. | " | | | |
| Pito | 28 | -14 | -15 | -14 | | N.N.W. | " | 10 | a Cum | |
| Progreso | | | 20 | 19 | 763.2 | | | 3 | c Cum | |
| Queretaro | 17 | 9 | 9 | 6 | 769.2 | E | " | 6 | Cum | |
| Saltillo | 12 | 8 | 8 | 7 | 770.0 | | | 10 | Cir | |
| S. Luis Potosi | 12 | 9 | 9 | 7 | 767.0 | | | 10 | Cum | |
| Salina Cruz | 29 | 24 | 21 | 18 | 761.5 | N.N.E. | mod. | 1 | Cum | |
| S. Juan Bautista | 23 | -20 | -20 | 19 | 767.8 | N. | débil | 10 | Nim | |
| Tampico | | | 17 | 15 | 768.6 | | | | | |
| Tolnca | 14 | 3 | 4 | 2 | 764.0 | W. | " | | | |
| Veracruz | 21 | 19 | 20 | 18 | 766.9 | N.W. | mod. | 9 | c Cum | |
| Zacatecas | 14 | 5 | 6 | 5 | 769.6 | N.E. | débil | | | |

CARTA DEL TIEMPO A 6h 23m M. DE MEXICO.

# OBSERVATORIO METEOROLÓGICO CENTRAL.

(Jueves) MEXICO, Febrero 23 DE 190 5

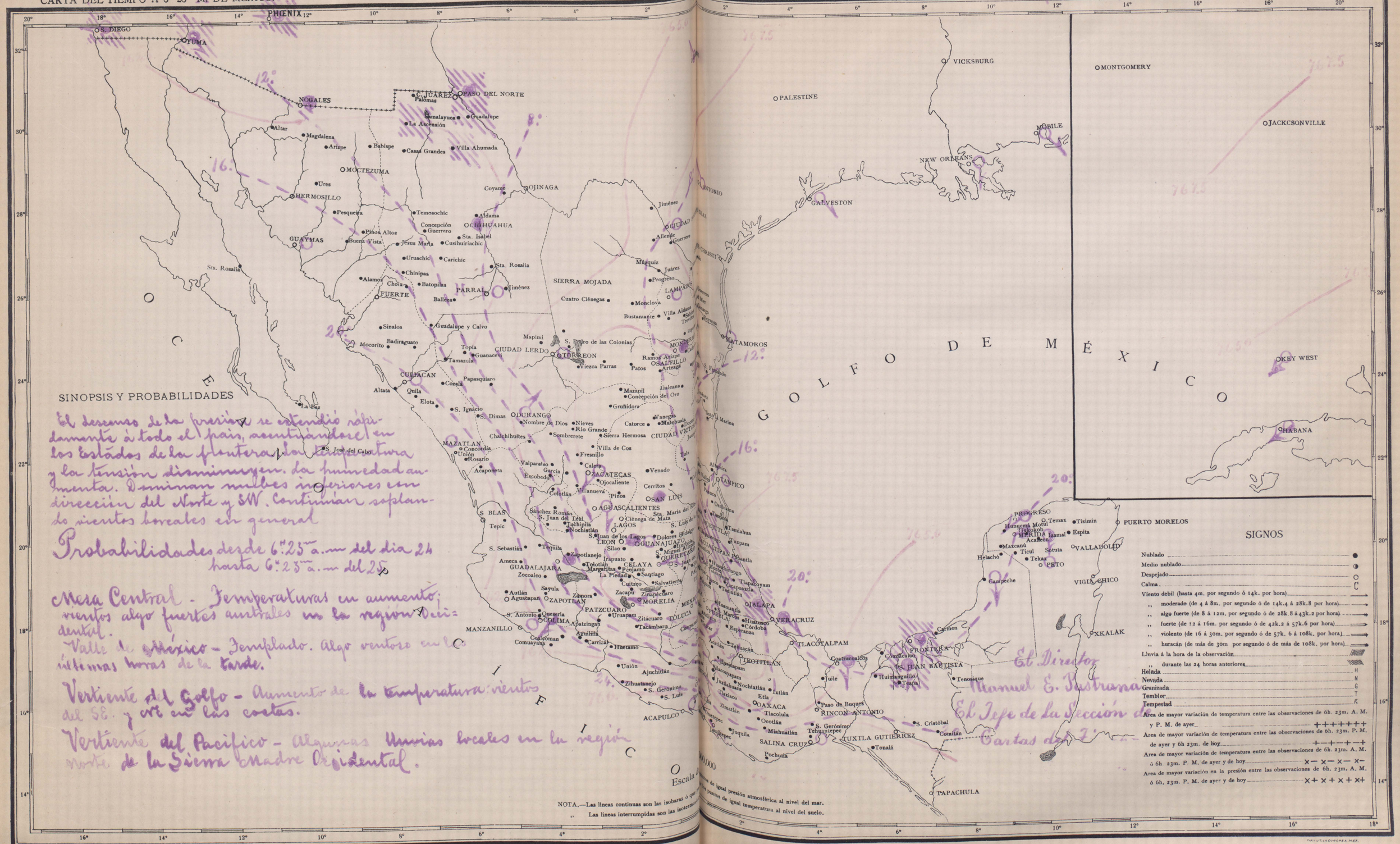

# República Mexicana

## Servicio semultáneo de observaciones meteorológicas

## 24 de Febrero de 1905

Tiempo de México

A 6h 23m A.M.

| Estaciones | Temperatura: Máxima | Temperatura: Mínima | Termómetro: Seco | Termómetro: Húmedo | Barom: Al nivel del mar y á la gravedad normal | Viento: Dirección | Viento: Velocidad en K por hora | Nubes: Cantidad | Nubes: Clase dominante | Lluvia: Durante las 24 horas anteriores |
|---|---|---|---|---|---|---|---|---|---|---|
| Acapulco | | | 28 | 23 | 767.2 | | | | | |
| Colima | 28 | 18 | 19 | 16 | 766.6 | N | debil | | | |
| Culiacan | 27 | 16 | 21 | 17 | 754.9 | | | 2 | Str | |
| C. Lerdo | 29 | 11 | 16 | 10 | 763.5 | | | | | |
| C. Porfirio Diaz | 17 | 6 | 10 | 8 | 773.6 | | | | | |
| C. Victoria | | | 15 | 14 | 765.5 | N. | " | 8 | Cum | |
| C. Juarez | 14 | -7 | -11 | 7 | 765.0 | | | | | |
| Chihuahua | 23 | 19 | 12 | 8 | 760.0 | | | 10 | Cum | |
| Durango | 25 | 7 | | | | | | | | |
| Frontera | 22 | 18 | 20 | 18 | 766.6 | E | " | 10 | Cum | |
| Guadalajara | 24 | 12 | 12 | 10 | 764.8 | | | | | |
| Guanajuato | 20 | 9 | 10 | 8 | 765.4 | | | | | |
| Guaymas | 24 | 16 | 18 | 15 | 763.5 | | | 8 | a Str | |
| Jalapa | 12 | 11 | 11 | 10 | 768.4 | | | | | 0.8 |
| Leon | 23 | 6 | 8 | 5 | 767.0 | S | " | | | |
| Linares | 18 | 13 | 15 | 14 | 761.1 | S | " | 10 | Cum | |
| Manzanillo | | | | | | | | | | |
| Matamoros | | | 12 | 12 | 762.8 | | | | | |
| Mazatlán | 26 | 21 | 23 | 19 | 759.0 | N.E. | " | | | |
| Mérida | 19 | 15 | 16 | 15 | 763.6 | | | 9 | Nim | |
| México | 20 | 7 | 8 | 4 | 769.7 | | | | | |
| Monterrey | 18 | 9 | 19 | 10 | 759.8 | | | 3 | Str | |
| Morelia | 20 | 7 | | | | | | | | |
| Maxcanú | 24 | -18 | -14 | -13 | | | | 4 | Cum | |
| Nogales | 15 | 10 | 12 | 11 | 764.3 | | | 3 | Nim | 6.4 |
| Oaxaca | | | | | | | | | | |
| Pachuca | 12 | 4 | 9 | 5 | 764.1 | | | | | |
| Puebla | 19 | 4 | 7 | 2 | 768.4 | N.N.E. | " | | | |
| Parral | 24 | 8 | 9 | 6 | 767.7 | S | " | 5 | Cum | |
| Peto | 27 | -15 | -13 | -12 | | N. | " | 4 | Cum | |
| Progreso | | | 16 | 15 | 762.6 | N.E. | " | | | |
| Querétaro | 25 | 8 | 10 | 5 | 767.0 | | | | | |
| Saltillo | 19 | 8 | | | | | | | | |
| S. Luis Potosí | 15 | 9 | 11 | 9 | | W. | " | 1 | Str | |
| Salina Cruz | 27 | 20 | 20 | 17 | 760.1 | N.E. | mod | | | |
| S. Juan Bautista | 20 | -19 | -20 | -19 | | S | debil | 8 | Cum | 0.4 |
| Tampico | | | 19 | 16 | 764.4 | | | | | |
| Toluca | 18 | 3 | 3 | 1 | 764.6 | | | | | |
| Veracruz | 21 | 18 | 19 | 18 | 763.5 | | | 10 | a St. | |
| Zacatecas | 16 | 7 | 9 | 6 | 759.2 | N.E. | " | | | |

CARTA DEL TIEMPO A 6h 23m M. DE MEXICO.

# OBSERVATORIO METEOROLÓGICO CENTRAL.

(Viernes) MEXICO, Febrero 24 DE 1905

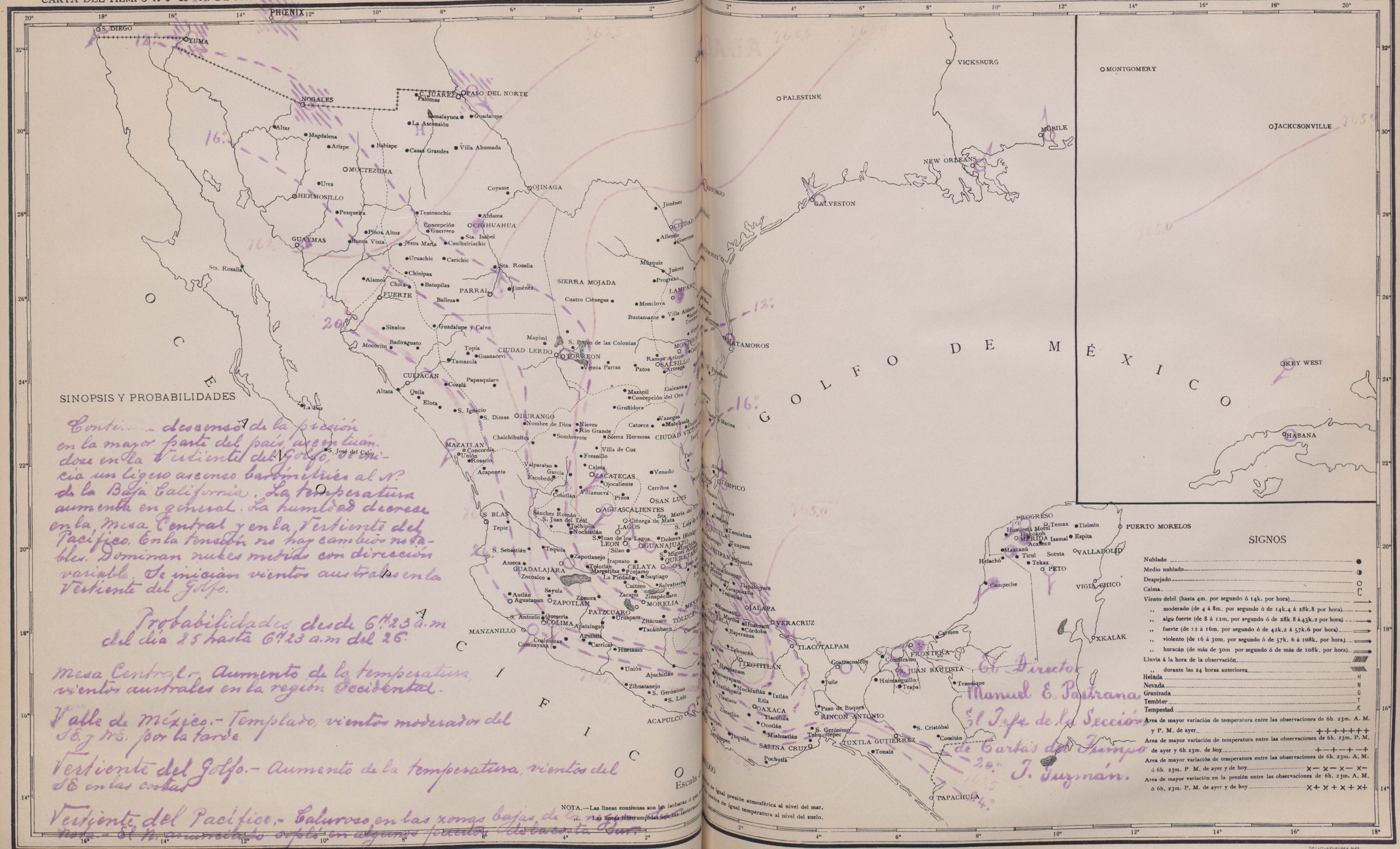


TIPO-LITOGRAFIA EUROPEA MEX.

# República Mexicana

## Servicio simultáneo de observaciones meteorológicas
## 25 de Febrero de 1905

### Tiempo de México

A 6h 23m A.M.

| Estaciones | Temperatura: Máxima | Temperatura: Mínima | Termómetro: Seco | Termómetro: Húmedo | Barom: Al nivel del mar y á la gravedad normal | Viento: Dirección | Viento: Velocidad en la por hora | Nubes: Cantidad | Nubes: Clase dominante | Lluvia: Durante las 24 horas anteriores |
|---|---|---|---|---|---|---|---|---|---|---|
| Acapulco | | | 28 | 24 | 758.8 | | | | | |
| Colima | 32 | 18 | 23 | 16 | 765.8 | N. | debil | | | |
| Culiacán | | | | | | | | | | |
| C. Lerdo | 30 | 12 | 15 | 12 | 765.6 | | | | | |
| C. Porfirio Diaz | 27 | 6 | 12 | 9 | 767.6 | | | 5 | cum | |
| C. Victoria | | | 15 | 14 | 767.2 | N. | " | | | |
| C. Suarez | 14 | -9 | -11 | -8 | | E | " | 8 | cir | |
| Chihuahua | 21 | 12 | 12 | 7 | 762.2 | | | 5 | cir | |
| Durango | 25 | 5 | | | | | | | | |
| Frontera | 27 | 19 | | | | | | | | |
| Guadalajara | 24 | 14 | 16 | 14 | 761.6 | S | " | | | |
| Guanajuato | 26 | 10 | 14 | 9 | 763.0 | N.E | " | | | |
| Guaymas | 24 | 16 | 18 | 15 | | | | 4 | c cum | |
| Jalapa | | | 12 | 8 | 769.6 | | | | | |
| Leon | 26 | 7 | 9 | 5 | 766.6 | S. | " | | | |
| Linares | 20 | 12 | 14 | 13 | 764.0 | S. | " | 2 | cir | |
| Manzanillo | 31 | 21 | 28 | 20 | 761.2 | E. | " | 1 | cum | |
| Matamoros | | | 14 | 14 | 764.6 | | | | | |
| Mazatlán | 25 | 20 | 22 | 20 | 759.0 | | | 4 | cir | |
| Mérida | 21 | 15 | 16 | 14 | 763.6 | | | | | |
| México | 23 | 6 | 7 | 3 | 771.1 | | | | | |
| Monterrey | 24 | 11 | 14 | 13 | 763.3 | | | 2 | cum | |
| Morelia | 22 | 6 | 14 | 12 | 759.5 | N.E. | " | | | |
| Maxcanú | 22 | -14 | -14 | 13 | | E | " | | | |
| Nogales | 15 | 9 | 11 | 10 | 764.8 | | | | | |
| Oaxaca | | | | | | | | | | |
| Pachuca | 20 | 10 | | | | | | | | |
| Puebla | 18 | 3 | 7 | 2 | 766.2 | N.E. | " | | | |
| Parral | 23 | 9 | 9 | 6 | 768.2 | W. | " | 1 | cir | |
| Progreso | | | 17 | 16 | 761.6 | N.E. | " | | | |
| Querétaro | 25 | 8 | 9 | 7 | 767.6 | ESE | " | | | |
| Peto | 27 | -12 | -13 | -12 | | | | 1 | cir | |
| Saltillo | 22 | 10 | 12 | 10 | 769.5 | | | 10 | cir | |
| S. Luis Potosí | 16 | 8 | 9 | 6 | 766.8 | | | | | |
| Salina Cruz | 27 | 20 | 21 | 18 | 760.5 | NNE | mod | 1 | cum | |
| S. Juan Bautista | 21 | -20 | -20 | -18 | 765.2 | SSW | dibil | 1 | str | |
| Tampico | | | 20 | 17 | 765.2 | | | | | |
| Toluca | 18 | 4 | 4 | 0 | 772.4 | W. | " | | | |
| Veracruz | 23 | 18 | 19 | 18 | 764.5 | W.NW | " | 10 | a cum | |
| Zacatecas | 18 | 9 | 10 | 6 | 765.8 | E. | " | 6 | cum | |

CARTA DEL TIEMPO A 6h 23m M. DE MEXICO.

# OBSERVATORIO METEOROLÓGICO CENTRAL.

(Sábado) MEXICO, Febrero 25 DE 1905

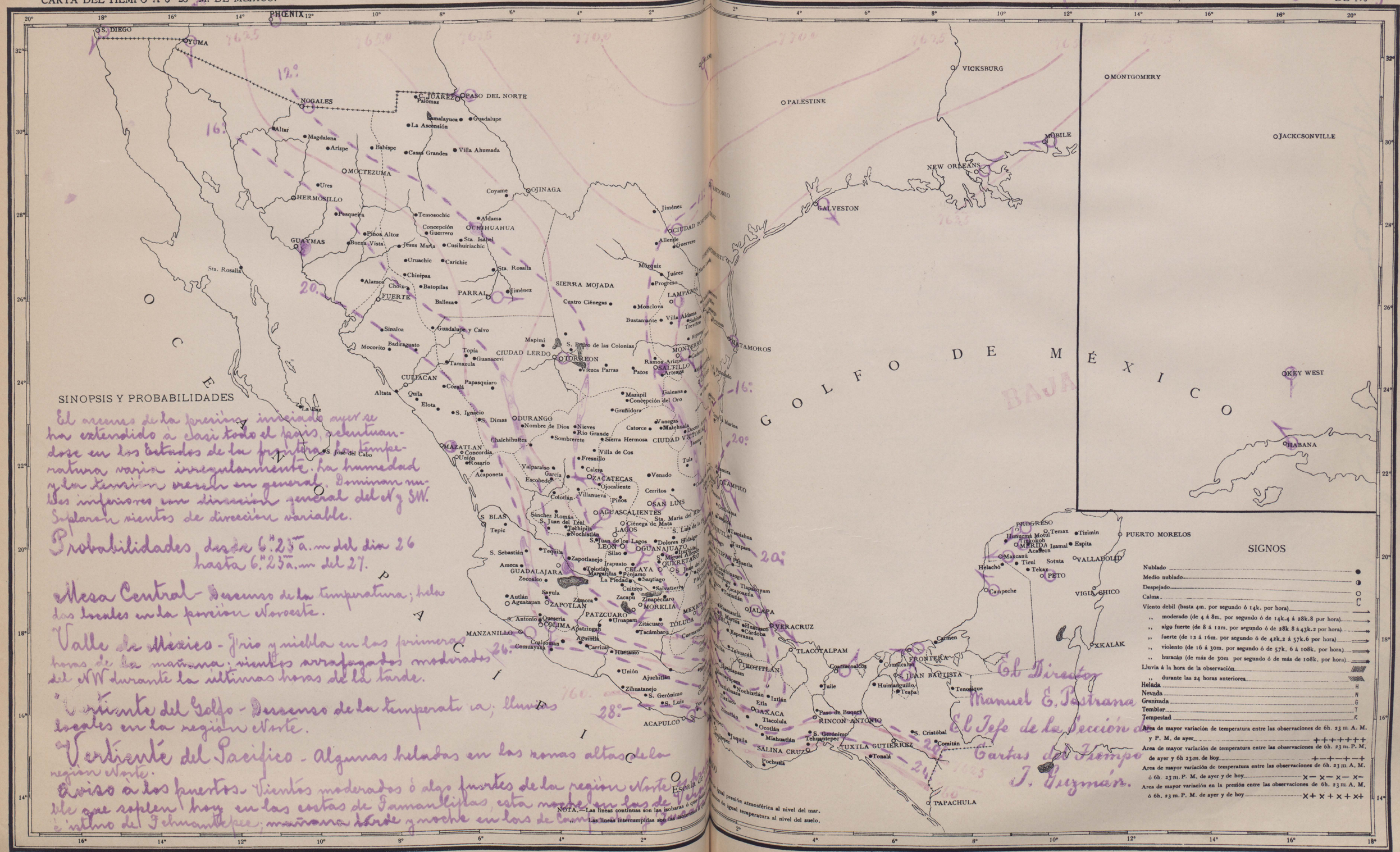


SINOPSIS Y PROBABILIDADES

El descenso de la presion iniciado ayer se ha extendido á casi todo el país, acentuandose en los Estados de la frontera; la temperatura varia irregularmente; la humedad y la tension crecen en general. Dominan nubes inferiores con direccion general del N y SW. Soplan vientos de direccion variable.

Probabilidades desde 6h.23m. a.m. del dia 26 hasta 6h.23m. a.m. del 27.

Mesa Central - Descenso de la temperatura; heladas locales en la region Noroeste.

Valle de Mexico - Frio y niebla en las primeras horas de la mañana; vientos arrafagados moderados del NW durante la ultimas horas de la tarde.

Vertiente del Golfo - Descenso de la temperatura; lluvias locales en la region Norte.

Vertiente del Pacifico - Algunas heladas en las zonas altas de la region Norte.

Aviso á los puertos. Vientos moderados ó algo fuertes de la region Norte, especialmente que soplen hoy en las costas de Tamaulipas, esta noche en las de Veracruz é istmo de Tehuantepec; mañana tarde y noche en las de Campeche.

TIPOGRAFIA LA EUROPEA MEX.

Mexico. ~~Daily~~ Market Map.
Feb 1905.

Mexico - Feb - 1905.

# República Mexicana

## Servicio simultáneo de observaciones meteorológicas

## 28 de Febrero de 1905.

### Tiempo de México

A 6h 23m A.M.

| Estaciones | Temperatura Máxima | Temperatura Mínima | Termómetro Seco | Termómetro Húmedo | Barom. Altitud del mar y á la presión normal | Viento Dirección | Viento Velocidad en K por hora | Nubes Cantidad | Nubes Clase de mismas | Lluvia Durante las 24 horas anteriores |
|---|---|---|---|---|---|---|---|---|---|---|
| Acapulco | | | 27 | 24 | 759.6 | | | | | |
| Colima | 26 | 17 | 18 | 16 | 767.0 | N. | debil | 9 | cir | |
| Cuitzeo | 28 | 16 | | | | | | | | |
| C. Lerdo | 28 | 13 | 14 | 12 | 766.7 | | | 5 | cum | |
| C. Porfirio Diaz | 19 | 8 | 14 | 10 | | | | 4 | a str | |
| C. Victoria | | | 18 | 16 | 761.8 | N. | " | | | |
| C. Juarez | 13 | 9 | 12 | 7 | | E | " | 10 | a str | |
| Chihuahua | 22 | 13 | | | | | | | | |
| Durango | | | | | | | | | | |
| Frontera | 26 | 20 | 21 | 19 | | N. | " | | | |
| Guadalajara | 25 | 14 | 14 | 12 | 766.0 | | | 4 | cir | |
| Guanajuato | 19 | 7 | 9 | 7 | 767.2 | S.W. | " | 6 | cum | |
| Guaymas | 24 | 16 | 18 | 15 | | | | 5 | cum | 0.4 |
| Jalapa | 20 | 12 | 20 | 9 | 762.8 | | | 7 | cum | |
| Leon | 23 | 7 | 8 | 5 | 778.6 | | | 3 | cir | |
| Linares | 15 | 10 | 15 | 14 | 767.2 | | | 10 | Nim | Inap |
| Manzanillo | 32 | 21 | 22 | 19 | 762.4 | N.E. | " | 2 | cir | |
| Matamoros | | | 14 | 13 | 768.0 | | | | | |
| Mazatlan | 26 | 20 | 23 | 22 | 760.8 | | | 9 | Nim | |
| Merida | 21 | 15 | 17 | 16 | 764.4 | | | | | |
| Mexico | 21 | 5 | 8 | 7 | 771.6 | | | 10 | a str | |
| Monterrey | 21 | 14 | 16 | 14 | 764.4 | N.W. | " | 10 | Nim | 2.8 |
| Morelia | 22 | 8 | | | | | | | | |
| Moxcani | | | | | | | | | | |
| Nogales | 17 | 10 | 13 | 11 | | | | 5 | Nim | 9.2 |
| Oaxaca | | | | | | | | | | |
| Pachuca | 10 | 3 | 7 | 5 | 765.8 | | | | | |
| Puebla | 23 | 4 | 5 | 1 | 766.8 | E.N.E. | " | 6 | cum | |
| Parral | 20 | -9 | -11 | -7 | | N.W. | " | 10 | Nim | 6.4 |
| Peto | | | | | | | | | | |
| Progreso | | | 21 | 20 | 763.4 | N.E. | " | | | |
| Queretaro | 19 | 8 | 8 | 6 | 769.6 | | | 3 | cir | |
| Saltillo | 21 | 12 | | | | | | | | |
| S. Luis Potosi | 12 | 9 | 9 | 7 | 767.0 | | | 5 | cir | |
| Salina Cruz | 26 | 23 | 22 | 19 | 761.3 | N.N.E. | mod | 1 | cir | |
| S. Juan Bautista | 25 | 20 | | | | | | | | |
| Tampico | | | 19 | 19 | 769.0 | | | | | |
| Tolnica | 15 | 5 | 5 | 3 | 772.0 | S.S.W. | debil | 6 | cir | |
| Veracruz | 26 | 19 | 20 | 19 | 766.5 | N.W. | " | 4 | a cum | |
| Zacatecas | 21 | 5 | | | | | | | | |

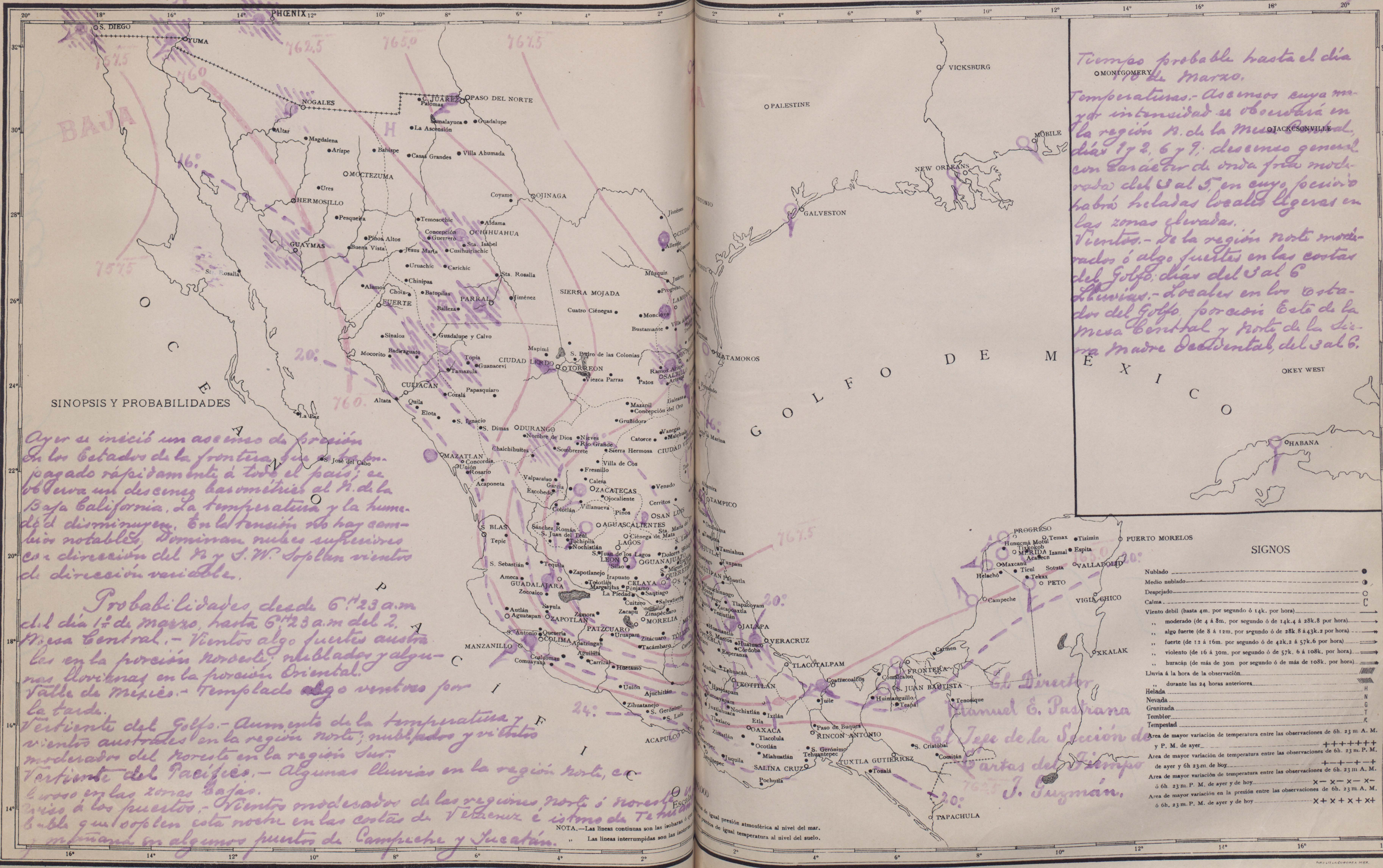
SINOPSIS Y PROBABILIDADES
Ayer se inició un ascenso de presión en los Estados de la frontera, que se ha propagado rápidamente á todo el país; se observa un descenso barométrico al N. de la Baja California. La temperatura y la humedad disminuyen. En la tensión no hay cambios notables. Dominan nubes superiores con dirección del W. y S.W. Soplan vientos de dirección variable.
Probabilidades desde 6h 23 a.m del día 1º de marzo, hasta 6h 23 a.m del 2.
Mesa Central.- Vientos algo fuertes australes en la porción noroeste; nublados y algunas lloviznas en la porción Oriental.
Valle de México.- Templado algo ventoso por la tarde.
Vertiente del Golfo.- Aumento de la temperatura y vientos australes en la región norte; nublados y vientos moderados del noreste en la región Sur.
Vertiente del Pacífico.- Algunas lluvias en la región norte, cc lluvioso en las zonas bajas.
Aviso á los puertos.- Vientos moderados de las regiones norte ó noreste es probable que soplen esta noche en las costas de Veracruz é istmo de Tehuantepec y mañana en algunos puertos de Campeche y Yucatán.
Tiempo probable hasta el día 10 de Marzo.
Temperaturas.- Ascensos cuya mayor intensidad se observará en la región N. de la Mesa Central, días 1 y 2, 6 y 9; descenso general con carácter de onda fría moderada del 3 al 5, en cuyo periodo habrá heladas locales ligeras en las zonas elevadas.
Vientos.- De la región norte moderados ó algo fuertes en las costas del Golfo, días del 3 al 6
Lluvias.- Locales en los Estados del Golfo, porción Este de la Mesa Central y norte de la Sierra Madre Occidental, del 3 al 6.
OCEANO PACIFICO
GOLFO DE MEXICO
SIGNOS
Nublado
Medio nublado
Despejado
Calma
Viento debil (hasta 4m. por segundo ó 14k. por hora)
,, moderado (de 4 á 8m. por segundo ó de 14k.4 á 28k.8 por hora)
,, algo fuerte (de 8 á 12m. por segundo ó de 28k.8 á 43k.2 por hora)
,, fuerte (de 12 á 16m. por segundo ó de 42k.2 á 57k.6 por hora)
,, violento (de 16 á 30m. por segundo ó de 57k.6 á 108k. por hora)
,, huracán (de más de 30m por segundo ó de más de 108k. por hora)
Lluvia á la hora de la observación
,, durante las 24 horas anteriores
Helada H
Nevada N
Granizada G
Temblor T
Tempestad
Area de mayor variación de temperatura entre las observaciones de 6h. 23 m. A. M. y P. M. de ayer
Area de mayor variación de temperatura entre las observaciones de 6h. 23 m. P. M. de ayer y 6h 23 m. de hoy
Area de mayor variación de temperatura entre las observaciones de 6h. 23 m. A. M. ó 6h. 23 m. P. M. de ayer y de hoy
Area de mayor variación en la presión entre las observaciones de 6h. 23 m. A. M. ó 6h. 23 m. P. M. de ayer y de hoy
NOTA.—Las líneas continuas son las isobaras ó puntos de igual presión atmosférica al nivel del mar.
,, Las líneas interrumpidas son las isotermas ó puntos de igual temperatura al nivel del suelo.
El Director
Manuel E. Pastrana
El Jefe de la Sección de Cartas del Tiempo
J. Guzmán.
TIP. Y LIT. LA EUROPEA MEX.

Feb

1905

# República Mexicana

## Servicio simultáneo de observaciones meteorológicas
## 26 de Febrero de 1905.

### Tiempo de México

A 6h 23m A.M.

| Estaciones | Temperatura: Máxima | Temperatura: Mínima | Termómetro: Seco | Termómetro: Húmedo | Barom: Al nivel del mar y á la gravedad normal | Viento: Dirección | Viento: Velocidad en K por hora | Nubes: Cantidad | Nubes: Clase dominante | Lluvia: Durante las 24 horas anteriores |
|---|---|---|---|---|---|---|---|---|---|---|
| Acapulco | | | 28 | 23 | 759.2 | | | 2 | a cum | |
| Colima | 26 | 19 | 21 | 20 | 764.2 | N. | débil | 10 | Nim | |
| Culiacán | 31 | 16 | | | | | | | | |
| C. Lerdo | 28 | 13 | 14 | 12 | 760.0 | | | 5 | cir | |
| C. Porfirio Díaz | 20 | 6 | 11 | 8 | 767.5 | | | 4 | a str | |
| C. Victoria | | | 16 | 15 | | | | | | |
| C. Juarez | 13 | 7 | 12 | 7 | 763.4 | | | 10 | cum | |
| Chihuahua | 21 | 12 | 12 | 8 | 756.6 | | | 8 | cum | |
| Durango | 25 | 7 | 10 | 8 | 763.4 | N.N.W. | " | 2 | cir | |
| Frontera | 27 | 18 | 19 | 17 | 768.6 | N.E. | " | | | |
| Guadalajara | 24 | 13 | 14 | 13 | 762.6 | | | 10 | cir | |
| Guanajuato | 17 | 9 | 9 | 7 | 765.0 | S.W. | " | | | |
| Guaymas | 24 | 16 | 18 | 15 | 760.5 | | | 3 | a str | |
| Jalapa | 15 | 8 | 9 | 9 | 772.4 | N. | " | | | |
| León | 10 | 6 | 7 | 5 | | | | | | |
| Linares | 20 | 14 | 15 | 14 | 762.6 | S.W. | " | 10 | cum | |
| Manzanillo | | | 25 | 23 | 761.8 | S. | " | 5 | cum | |
| Matamoros | | | 11 | 11 | 765.4 | | | | | |
| Mazatlán | 25 | 21 | 23 | 22 | | E. | " | 10 | str | |
| Mérida | 22 | 15 | 17 | 15 | | | | | | |
| México | 20 | 5 | 6 | 4 | 770.8 | | | | | |
| Monterrey | 20 | 15 | 15 | 12 | 762.0 | | | 10 | Nim | |
| Morelia | 25 | 6 | 10 | 7 | 770.0 | | | 1 | cum | |
| Maxcanú | 28 | .14 | | | | | | | | |
| Nogales | 16 | 9 | 11 | 10 | | S.E. | " | 4 | cum | |
| Oaxaca | | | | | | | | | | |
| Pachuca | 10 | 3 | 7 | 5 | | | | | | |
| Puebla | 16 | 1 | 3 | 1 | 765.2 | | | | | |
| Parral | 21 | -9 | | | | | | | | |
| Peto | 24 | -14 | -14 | -13 | | | | | | |
| Progreso | | | 20 | 19 | 762.4 | W. | " | | | |
| Querétaro | 18 | 8 | 8 | 6 | 768.2 | N.E. | " | 4 | str | |
| Saltillo | 18 | 12 | | | | | | | | |
| S. Luis Potosí | 20 | 15 | 7 | 4 | 766.6 | | | 1 | cum | |
| Salina Cruz | 26 | 20 | 21 | 17 | 760.3 | N.N.E. | mod | 1 | cum | |
| S. Juan Bautista | 22 | -20 | -21 | -19 | 765.0 | S.E. | débil | 1 | c cum | |
| Tampico | | | 21 | 18 | 765.2 | | | | | |
| Tol[illegible] | 12 | 2 | 2 | 0 | 776.2 | W. | " | | | |
| V[illegible]nz | 23 | 20 | 21 | 18 | 764.7 | | | 9 | a cum | |
| [illegible]catecas | 20 | 10 | 9 | 5 | | E. | " | 3 | cir | |

OBSERVATORIO METEOROLÓGICO CENTRAL.

CARTA DEL TIEMPO A 6h 23m M. DE MEXICO. (Domingo) MEXICO, Febrero 26 DE 1905

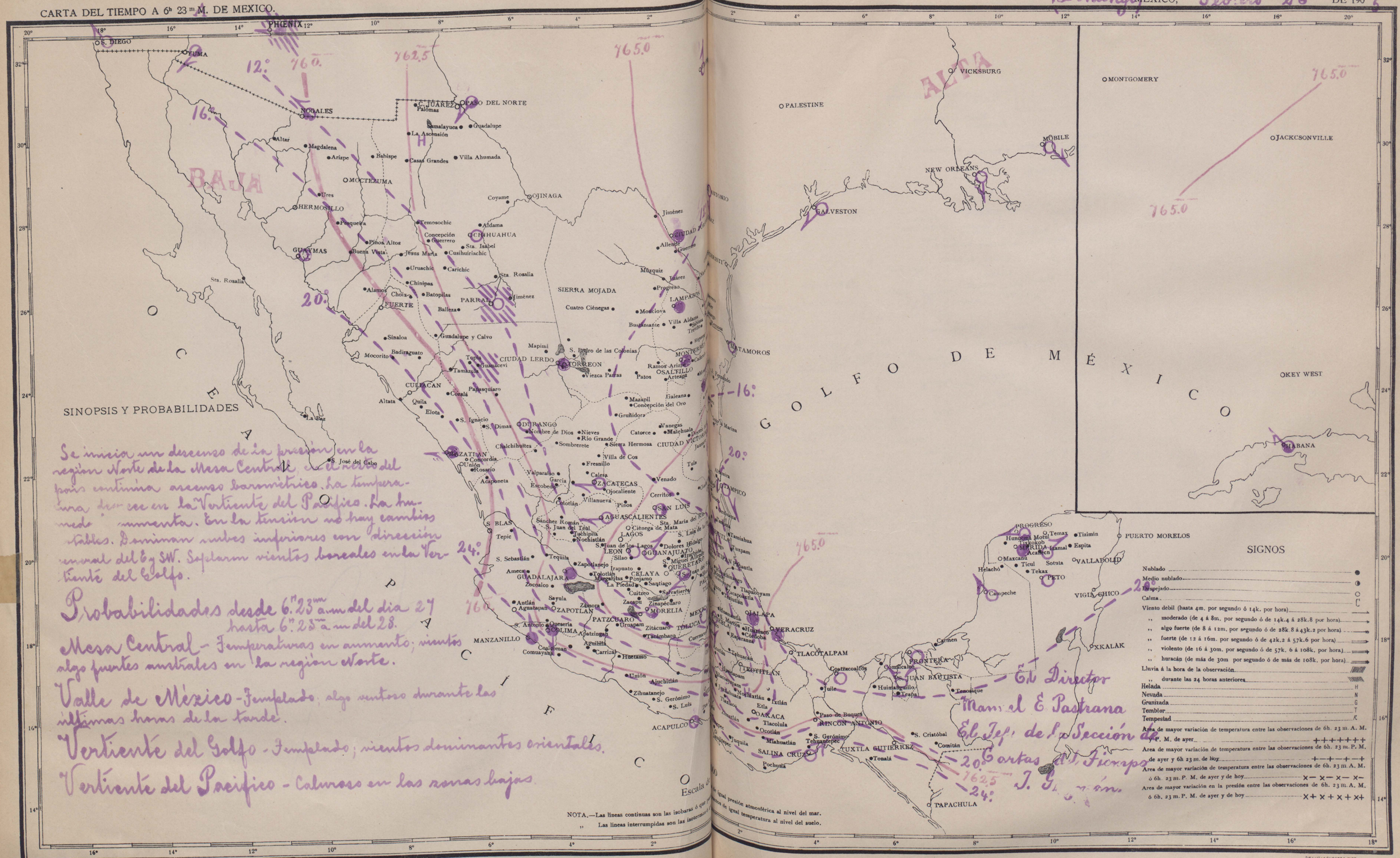


TIPS. LITS. LA EUROPEA MEX.

# República Mexicana

## Servicio simultáneo de observaciones meteorológicas

## 27 de Febrero de 1905

### Tiempo de México

A 6h 23m AM.

| Estaciones | Temperatura Máxima | Temperatura Mínima | Termómetro Seco | Termómetro Húmedo | Barom. Humedad mar y á la gravedad normal | Viento Dirección | Viento Velocidad K por hora | Nubes Cantidad | Nubes Clase dominante | Lluvia Durante las 24 horas anteriores |
|---|---|---|---|---|---|---|---|---|---|---|
| Acapulco | | | 28 | 24 | 758.2 | | | | | |
| Colima | 26 | 20 | 20 | 18 | 766.8 | N | débil | 9 | cum | |
| Cuilacan | | | | | | | | | | |
| C. Lerdo | 30 | 13 | 16 | 14 | 762.1 | | | | | |
| C. Porfirio Diaz | 26 | 6 | 13 | 10 | 765.9 | | | 5 | cum | |
| C. Victoria | | | 15 | 13 | 765.1 | N. | " | | | |
| C. Juarez | 16 | -11 | -13 | -11 | 764.0 | | | 7 | cir | |
| Chihuahua | 24 | 12 | | | | | | | | |
| Durango | | | | | | | | | | |
| Frontera | | | 19 | 17 | 766.6 | E | " | | | |
| Guadalajara | 24 | 16 | 16 | 14 | 760.4 | | | 10 | cir | |
| Guanajuato | 19 | 9 | 10 | 7 | 764.8 | | | 4 | cum | |
| Guaymas | 24 | 16 | 18 | 15 | | | | 4 | cum | |
| Jalapa | 14 | 9 | 12 | 7 | 768.2 | | | | | |
| Leon | 22 | 8 | 19 | 7 | 766.0 | S. | " | 7 | cir | |
| Linares | 20 | 15 | 16 | 15 | 760.8 | S | mod | 10 | cum | |
| Manzanillo | 32 | 23 | 23 | 22 | 762.8 | N. E. | débil | 2 | cir | |
| Matamoros | | | 16 | 16 | 765.6 | | | 2 | cum | |
| Mazatlan | 26 | 23 | 24 | 22 | | E | " | 3 | str | |
| Merida | 23 | 14 | 15 | 14 | 761.0 | | | | | |
| Mexico | 23 | 6 | 9 | 5 | 768.5 | | | 3 | cir | |
| Monterrey | 20 | 14 | 15 | 14 | 760.6 | | | 10 | cim | |
| Morelia | 20 | 6 | 8 | 8 | 761.7 | | | 7 | cir | |
| Moncani | | | | | | | | | | |
| Nogales | 17 | 10 | 12 | 10 | 761.4 | | | | | |
| Oaxaca | | | | | | | | | | |
| Pachuca | 21 | 8 | 7 | 4 | | | | | | |
| Puebla | 23 | 3 | 4 | 2 | 765.4 | E.N.E. | " | | | |
| Parral | 12 | 9 | 9 | 7 | | | | 5 | cir | |
| Peto | 29 | -14 | -14 | -14 | | N. | " | 4 | cir | |
| Progreso | | | 20 | 19 | 760.6 | N. E. | " | | | |
| Queretaro | 20 | 9 | 9 | 7 | 766.4 | S.W. | " | 6 | cir | |
| Saltillo | 19 | 12 | | | | | | | | |
| S. Luis Potosi | 11 | 9 | 10 | 8 | 768.2 | | | 3 | cir | |
| Salina Cruz | 26 | 20 | 22 | 19 | 760.3 | N. E | mod | 1 | str | |
| S. Juan Bautista | 22 | -20 | 22 | -19 | 764.8 | | | 1 | cum | |
| Tampico | | | 21 | 18 | 764.2 | | | | | |
| Tolnca | 15 | 3 | 4 | 1 | 771.8 | | | 10 | cir | |
| Veracruz | 25 | 19 | 18 | 17 | 764.1 | | | 5 | cum | |
| Zacatecas | 21 | 5 | 10 | 7 | 765.0 | N. | débil | 6 | cum | |

# OBSERVATORIO METEOROLÓGICO CENTRAL.

CARTA DEL TIEMPO A 6h 23m M. DE MEXICO. [Lunes] MEXICO, Febrero 27 DE 1905

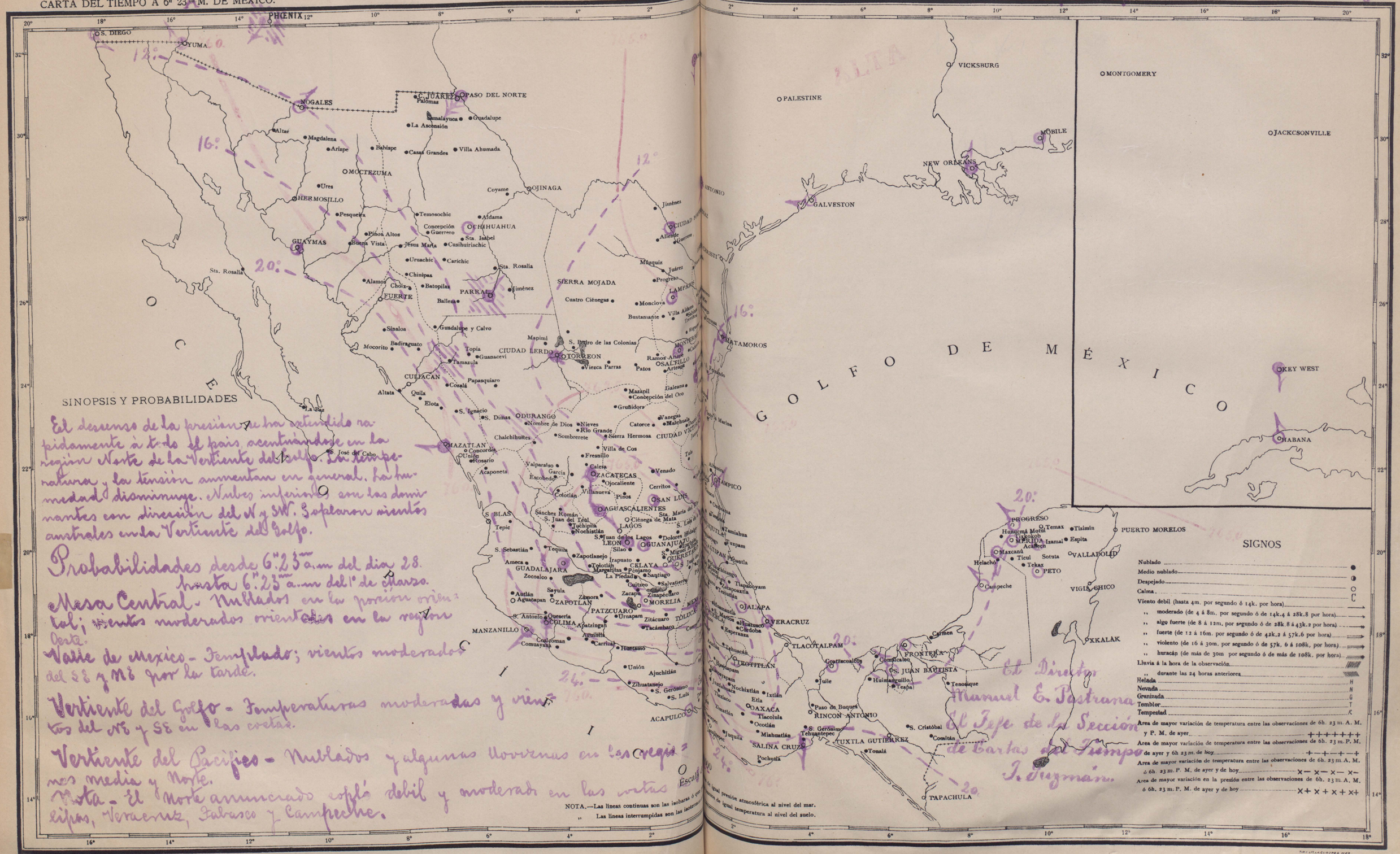


El descenso de la presión se ha extendido rapidamente á todo el país, encontrándose en la región Norte de la Vertiente del Golfo. La temperatura y la tensión aumentan en general. La humedad disminuye. Nubes inferiores son las dominantes con dirección del N y NW. Soplaron vientos australes en la Vertiente del Golfo.

Probabilidades desde 6h.23m. a.m. del dia 28. hasta 6h.23m. a.m. del 1º de Marzo.

Mesa Central - Nublados en la porción oriental; vientos moderados orientales en la región Oeste.

Valle de Mexico - Templado; vientos moderados del SE y NE por la tarde.

Vertiente del Golfo - Temperaturas moderadas y vientos del NE y SE en las costas.

Vertiente del Pacífico - Nublados y algunas lloviznas en las regiones media y Norte.

Nota - El Norte anunciado sopló debil y moderado en las costas de Tampico, Veracruz, Tabasco y Campeche.

El Director
Manuel E. Pastrana
El Jefe de la Sección de Cartas del Tiempo
J. Guzmán.