Note: Report for Feb. 28 missing in original binding.

OVERSIZE
QC
986
.M6
M43
1905
Jan.-June

LIBRARY
JUN 2 1 2010
Atmospheric Administration
U.S. Dept. of Commerce

National Oceanic and Atmospheric Administration

ERRATA NOTICE

One or more conditions of the original document may affect the quality of the image, such as:

Discolored pages
Faded or light ink
Binding intrudes into the text

This has been a co-operative project between the NOAA Central Library and the Climate Database Modernization Program, National Climate Data Center (NCDC). To view the original document, please contact the NOAA Central Library in Silver Spring, MD at (301) 713-2607 x124 or Library.Reference@noaa.gov

HOV Services
Imaging Contractor
12200 Kiln Court
Beltsville, MD 20704-1387
July 23, 2010

República Mexicana

Servicio simultáneo de observaciones meteorológicas
1.º de Enero de 1905.

Tiempo de México.

A 6h 23m A.M.

Estaciones	Temperatura		Termómetro		Barom.	Viento		Nubes		Lluvia
	Máxima	Mínima	Seco	Húmedo	Al nivel del mar y á la gravedad normal	Dirección	Velocidad en K por hora	Cantidad	Clase de mínima t.	Durante las 24 horas anteriores.
Acapulco ✓			27	23	758.6			4	c. cu.	
Colima	30	16	17	15				1	cu.	
Culiacán	18	13	17	17	756.1					
C. Lerdo	23	4	6	5	764.6					
C. P. Díaz	16	4	7	5	762.9			5	cu.	
C. Juárez			8	3				1	cu.	
C. Victoria			16	4		m	d	4	a. st.	
Chihuahua	18	8	9	0	757.5					
Durango			7	5	765.0	SW.	d			
Frontera	28	19								
Guadalajara	19	12	12	11	765.4			10	cirr.	
Guanajuato	21	8	8	6						
Guaymas ✓										
Jalapa	19	16								
León	16	8	8	6	767.0	N.NW.	d			
Linares	17	9	14	9	760.3					
Manzanillo ✓	33	20	22	20	763.2	NE.	d	5	cu.	
Matamoros			11	10	760.8	N.	d			
Mazatlán ✓	23	19	19	17	761.0	NE.	d	4	cu.	
Mérida	24	18	19	18				4	cu.	
México	18	6	9	8	768.2					
Monterrey	18	9	10	8	766.9			5	nim.	
Morelia										
Mexcamú	24	18	19	18		E.	d	10	st.	
Nogales	13	3	6	4	765.3					
Oaxaca										
Pachuca	12	6	8	6						
Puebla	12	6	7	6	761.6			4	c. cu.	
Parral	19	2								
Progreso			19	18	760.7					
Peto	25	19	19	18	763.6			2	st.	
Querétaro	17	9	9	7	757.6			1	a. cu.	
Saltillo										
S. Luis Potosí	15	11	13	10	761.8					
Salina Cruz ✓	26	22	22	20	759.9	N.	d	1	[illegible]	
S. Juan Bautista	23	21	21	20	763.4	SE.	d			
Tampico			21	20	764.0			10	cirr.	
Toluca	11	3	2	2						
Veracruz	24	20	26	20	761.3	SE.	d	10	a. cu.	
Zacatecas	16	6	8	7	765.4	SW.	d	6	cum.	

CARTA DEL TIEMPO A 6ª 23ᵐ M. DE MEXICO.

OBSERVATORIO METEOROLÓGICO CENTRAL.

(Domingo) MEXICO, Enero 1.º DE 190

República Mexicana

Servicio simultáneo de observaciones meteorológicas.

2 de Enero de 1905.

Tiempo de México.

Estaciones.	a 6h 23m A.M. Temperatura Máxima	Temperatura Mínima	Termómetro Seco	Termómetro Húmedo	Barom. Altura del mar y á la grave. dad normal.	Viento Dirección	Viento Velocidad en Kls por hora	Nubes Cantidad.	Nubes Clase dominante	Lluvia Durante las 24 horas anteriores
Acapulco			28	24	758.2					
Colima	24	15	16	15		NE.	d			
Culiacán	26	12								
C. Lerdo	25	6	11	8	763.6					
C. P. Díaz	16	4	7	5	767.3	N.	m.	5	cum.	
C. Juárez			3	2		NE	d	t		0.4
C. Victoria			16	15	761.0	N	d	3	c.cu.	
Chihuahua	16	6	7	5	762.6			10	nim.	
Durango	21	5	6	5	763.0	E.	d.			
Frontera			21	19	763.2	NE.	d			
Guadalajara	18	10	12	11	762.4			10	cir.	
Guanajuato	19	9	9	7	763.4					
Guaymas	24	16	18	15	763.5					
Jalapa	18	15	16	12	763.4	N.	d.			
León	18	9	11	9	764.0	NW.	d.	1	cum.	
Linares	26	11	19	16	758.3	S.	d.			
Manzanillo	33	21	22	20	761.6	NE.	d.			
Matamoros			17	16	759.4					
Mazatlán	22	18	18	15	761.0	N.	d	1	cum.	
Mérida	24	19	21	20	760.2			10	nim.	
México	19	7	8	6	767.5					
Monterrey	22	14	15	11	758.5			2	a.cu.	
Morelia	19	7								
Mazcamú	29	19	25	22		NW.	d.			
Nogales	13	4	9	6	763.9	SW.	d.			2.4
Oaxaca										
Pachuca	20	7								
Puebla	15	6	7	6	768.6					
Parral			15	8		W.	d.			
Progreso			28	19	758.5	E.	d.			
Pto	29	19	24	23		E.	d.			
Querétaro	18	8	9	8	766.0					1.2
Saltillo	18	10								
S. Luis Potosí	12	10	11	9						
Salina Cruz	29	22								
S. Juan Bautista	25	21	22	21		S.SE.	d	1	cum.	
Tampico			23	20	760.6					
Toluca	14	3	4	3	770.6			3	cir.	
Veracruz	25	18	19	19	758.1	S.	d.	4	a.st	
Zacatecas	12	7	7	7	768.5	S.W.	d	6	cum.	1.6

OBSERVATORIO METEOROLÓGICO CENTRAL. (Lunes) MEXICO, Enero 2 DE 1905

República Mexicana

Servicio simultáneo de observaciones meteorológicas
3 de Enero de 1905.

Tiempo de México

A 6h 23m A.M.

Estaciones:	Temperatura Máxima	Temperatura Mínima	Termómetro Seco	Termómetro Húmedo	Barom. Al nivel del mar y á la gravedad normal	Viento Dirección	Viento Velocidad en Km. por hora	Nubes Cantidad	Nubes Clase dominante	Lluvia Durante las 24 horas anteriores.
Acapulco			28	22	758.6	S.	d.	8	c. cu.	
Colima	25	15	16	15	767.4					
Culiacán	26	13	7	6						
C. Serdo	21	5	6	4	774.8			3	Cum.	
C. P. Díaz	12	2	3	0	769.5					
C. Juárez	10	3								
C. Victoria			10	9	775.6	N.	m.	5	Cum.	29.4
Chihuahua	4	0	1	0	773.2			10	Nim	1.6
Durango	21	3	7	4	761.4	N.	d.	10	Cum.	
Frontera	31	20								
Guadalajara	20	11	17	11	765.0	N.	d.		Cir.	
G. Lajuato	18	6	6	5	762.2	NE	m.	2	Cum.	
Guaymas	24	16	18	15	762.5					
Jalapa	19	13	14	12	767.8	N.NW.	d	10	Nim.	
León	17	9	10	8	765.4	W.	d	1	Cum.	
Linares	15	5	6	5		NW	d	4	Cum.	Inap.
Manzanillo	31	20	21	13	761.2	N.	d.			
Matamoros			6	5	772.2	N.	d.			29.4
Mazatlán	23	19	21	17	760.2			3	Cum.	
Mérida	25	20	21	20	761.2	N	d	10	Nim.	2.4
México	18	7	9	7	769.6					Llovizna
Monterrey	10	8	8	5	770.0	SE.	d.	3	c. cu	
Morelia	19	7								1.2
Mapamú	24	20	22	21		NE.	d.	7	cum.	1.2
Nogales	10	5	7	5	767.8					
Oaxaca										
Pachuca	12	5	6	4		NE.	m.	4	Cum.	
Puebla	23	11	10	8	767.8	NE.	m.	2	a. st.	
Parral	8	5	1	0						
Progreso			22	21	760.5	NW.	m.	2	c. cu.	
Pto	25	17	19	17		NW.	d	7	st.	
Querétaro	16	9	9	7	768.4	E.	m.	10	Cum.	0.4
Saltillo	4	2	3	3				10	Cum.	
S. Luis Potosí	13	7	8	8	768.6			10	St.	
Salina Cruz	28	24	24	20	757.5	NE.	m.	1	Cum.	
S. Juan Bautista	25	22								
Tampico			19	13	774.2	N.	d			
Tolnca	11	9	8	7	767.0			10	Cum.	
Veracruz	26	16	17	15	764.5	N	fuerte	10	a. st.	
Zacatecas	11	3	4	3	770.6	NE	m.	4	Cum.	

CARTA DEL TIEMPO A 6h 23m M. DE MEXICO.

OBSERVATORIO METEOROLÓGICO CENTRAL.

MEXICO, (Martes) Enero 3 DE 1905

El ascenso de la presion se ha propagado á casi todo el país, acentuándose en el Norte de la Vertiente del Golfo. En la Mesa Central decrece notablemente. La humedad y la tension disminuyen. Nubes inferiores en los dominantes con direccion general del E. y SW. soplan vientos débiles y moderados boreales.

Probabilidades desde 6h 23m a.m del dia 4 hasta 6h 23m a.m del 5.

Mesa Central - y Valle de Mexico - Ligero aumento de la temperatura; vientos dominantes boreales y nublados en la region Sur.

Vertiente del Golfo - Ligero aumento de la temperatura en la region Norte; lluvias y vientos moderados locales en la region Sur.

Vertiente del Pacífico - Heladas en la region Norte de la Sierra Madre Occidental; vientos algo fuertes del Norte en la region Sur.

Aviso á los puertos - Ayer se mandó el siguiente telegrama: Vientos moderados ó algo fuertes de la region Norte en probable que soplen hoy en costas de Tamaulipas y Veracruz; mañana por lo mañana en el Istmo de Tehuantepec y por la tarde en la península de Yucatan.

El Director
Manuel E. Pastrana
El Jefe de la Seccion de Cartas del Tiempo
José Guzmán

TIPOGRAFIA LA CUCHAREA MEX.

República Mexicana

Servicio simultáneo de observaciones meteorológicas

4 de Enero de 1905.

Tiempo de México

A 6h 23m A.M.

Estaciones	Temperatura Máxima	Temperatura Mínima	Termómetro Seco	Termómetro Húmedo	Barom. Al nivel del mar y á 0° y presión normal	Viento Dirección	Viento Velocidad (1 fuerte, 2 ligero)	Nubes Cantidad	Nubes Clase de nubes	Lluvia Durante las 24 horas en milímetros
Acapulco			27	23	754.8			2	cir	
Colima	24	16	17	15						
Culiacán	31	13								
C. Lerdo	16	4	6	4	767.4			2	cum	
C. Porfirio Díaz	14	0	3	1	766.6					
C. Victoria			5	5	772.0	N	débil			
C. Juárez	10	-5								
Chihuahua	10	4	5	3	763.6			10	Nim	
Durango	10	3								
Frontera	23	19	19	16	769.6	S.W.	"	8	cum	48.8
Guadalajara	14	4	10	8	766.8	N.W.	"	10	cir	
Guanajuato	9	5	5	4	768.0					
Guaymas	24	16	18	15	761.5			3	cir	
Jalapa	15	9								0.4
León	13	4	5	3						
Linares	10	3	4	3		W	"			
Manzanillo	31	20	21	19	762.6	N.E.	"			
Matamoros			6	5	767.0	N.	"			
Mazatlán	24	20	21	19	761.0			1	cum	
Mérida	19	14	16	13	765.6	N.	"	10	Nim	2.0
México	11	7	7	6	770.1			10	Nim	2.0
Monterrey	7	4	5	3	765.0	N.W.	"	4	cum	
Morelia	13	11								1.2
Moncloví	20	-14	-14	-13				4	cir	
Nogales	11	5	8	4	769.6	S	mod.			
Oaxaca	1									
Pachuca	12	4	7	6	767.0			10	Nim	2.0
Puebla	11	6	7	6	766.2			10	cum	Trap
Parral	7	3	4	[illegible]		W	débil	10	cum	
Progreso										
Potó	25	-18	-12	-11				2	cir	0.8
Querétaro	8	6	7	5	763.4			1	cum	
Saltillo	7	5	6	5						
S. Luis Potosí	10	8	15	12		S	"			
Salina Cruz	22	20	21	17	761.9	N.N.E.	mod.	1	cum	
S. Juan Bautista	21	-20	-20	-19	768.2	S	débil	10	Nim	43.6
Sámpico										
Tolnca	11	7	7	6						2.0
Veracruz	22	14	18	14	767.3	N.W.	"	9	cum	
Zacatecas	11	3	5	4	767.9	S.E.	"			

CARTA DEL TIEMPO A 6h 23m M. DE MÉXICO.

OBSERVATORIO METEOROLÓGICO CENTRAL.

Miercoles Enero 4 5

MÉXICO, DE 190

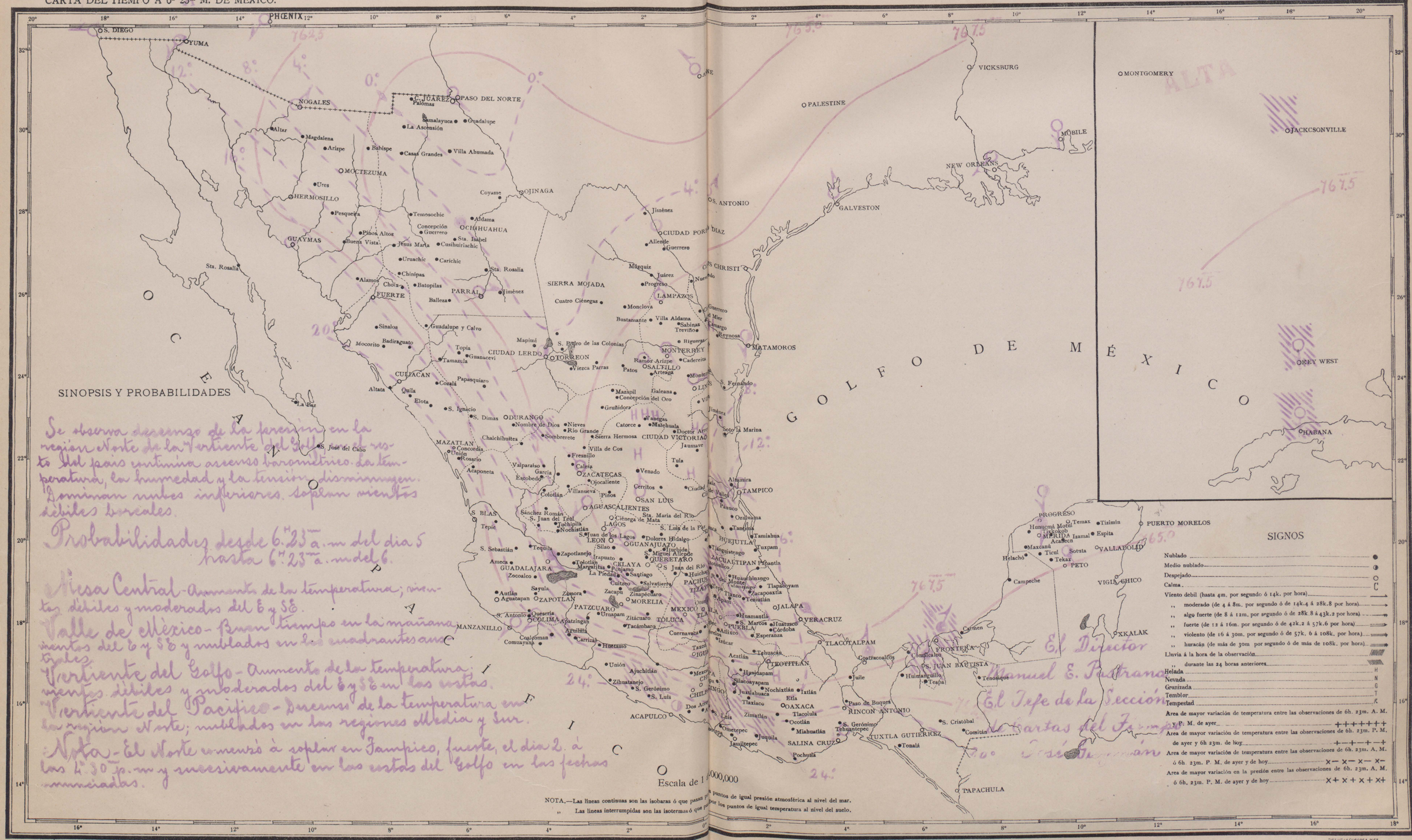

TYP. LITH. DE CORONA MEX.

República Mexicana

Servicio simultáneo de observaciones meteorológicas

5 de Enero de 1905.

Tiempo de México

A 6h 23m A.M.

Estaciones	Temperatura: Máxima	Temperatura: Mínima	Termómetro: Seco	Termómetro: Húmedo	Barom: Al nivel del mar y á la gravedad normal	Viento: Dirección	Viento: Velocidad x por hora	Nubes: Cantidad	Nubes: Clase dominante	Lluvia: Durante las 24 horas anteriores
Acapulco			27	23	759.8					
Colima	29	16	18	17		N	débil	1	cum	
Culiacán	26	13								
C. Lerdo	23	3	12	8	765.3	W	mod	3	cum	
C. Porfirio Díaz	18	3	7	4	763.0					
C. Victoria			10	9	763.4	N.	débil	3	cum	
C. Suárez	7	-3	-3	-3	772.8					
Chihuahua	14	5	10	3	762.6					
Durango	18	0	8	7				5	c.cum	
Frontera	23	15	16	14	765.2	E	"			
Guadalajara			19	11	763.8					
Guanajuato	15	9	9	8	764.2	W.	"			
Guaymas			18	0	762.5	W.	"			
Jalapa	11	8	11	9						1.6
León	17	7	10	8	765.2			7	cum	got
Linares	17	4	8	6	760.1	S.W.	"	8	cum	
Manzanillo	32	20	22	20	763.0	N.W.	"	1	a cum	
Matamoros			14	14	760.2					
Mazatlán	24	20	20	17	761.8	W.	"	6	cum	
Mérida	17	12	12	11	763.0			3	cir	
México	15	6	10	5	768.7			3	cir	
Monterrey	12	4	10	8		S	"	10	Nim	
Morelia	18	6	12	10	761.0			5	cum	
Maxcamí	17	-12	-13	-12						
Nogales			16	5		SW	"			
Oaxaca										
Pachuca	13	7	8	7				1	cum	
Puebla	18	5	6	5		N.W.	mod			Imp
Parral	13	-6	-6	-5		W.	débil			
Progreso			29	18	760.7	E.	"			
Pito	17	-10	-10	-10				5	cir	
Querétaro	16	10	11	9	764.6	WNW	"	7	cum	
Saltillo	14	9	10	7				10	cir	
S. Luis Potosí	12	8	11	8	765.4			2	c.cum	
Salina Cruz	22	19	19	16	759.3	N.N.E.	mod	3	cum	
S. Juan Bautista	20	-18	-18	-17	762.4	S.E.	débil	2	cum	0.8
Tampico			19	15	762.2					
Toluca	15	7	4	3	771.0			3	c.cum	
Veracruz	21	14	17	14	760.9	S.S.W.	"			
Zacatecas	14	4	5	5	767.5	S.W.	mod	3	cum	

OBSERVATORIO METEOROLÓGICO CENTRAL.

(Jueves) MEXICO, Enero 5 DE 1905

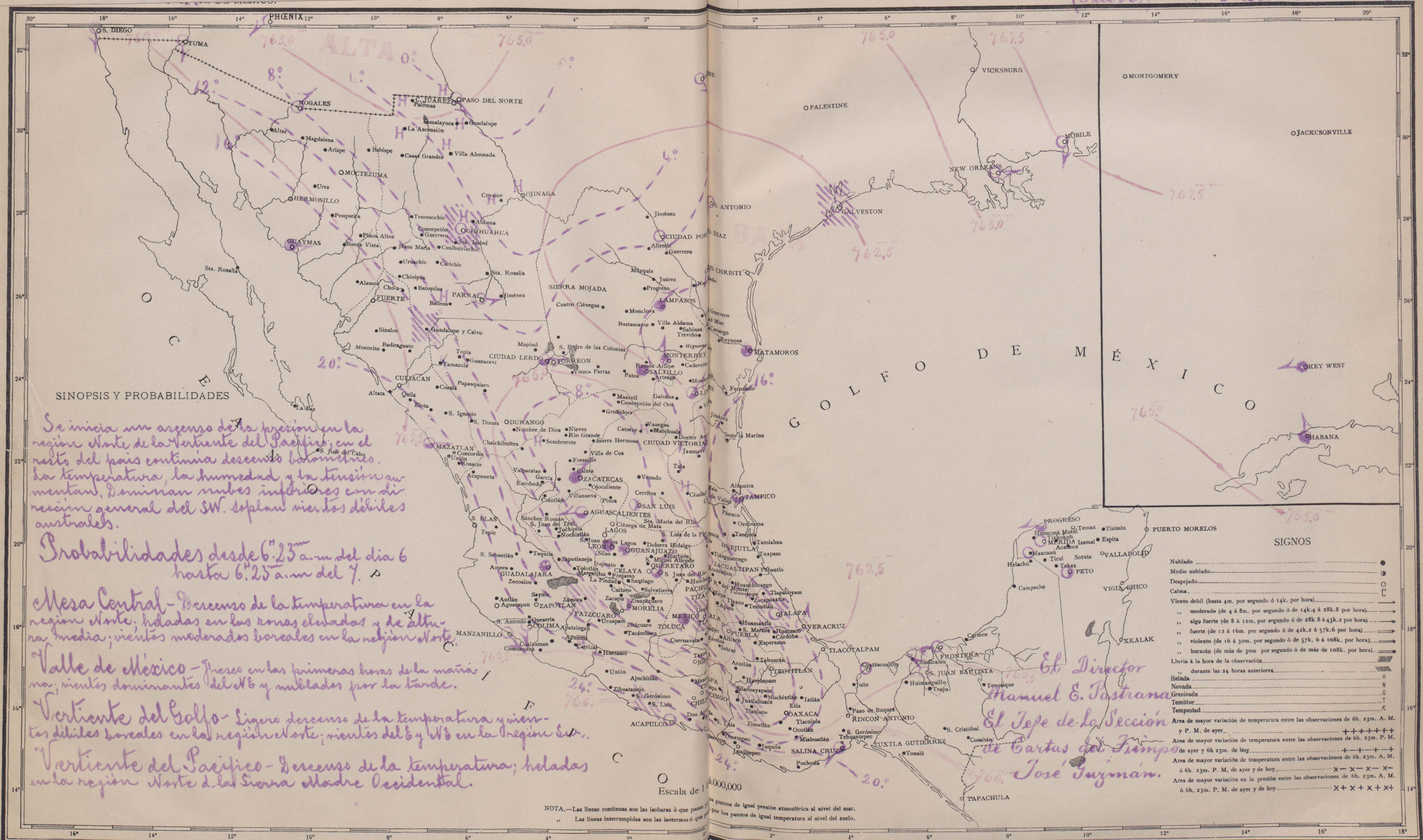

TIPOLITOGRAFIA DE HERRERA HERS.

República Mexicana

Servicio simultáneo de observaciones meteorológicas

6 de Enero de 1905.

Tiempo de México

A 6h 23m A.M.

Estaciones	Temperatura Máxima	Temperatura Mínima	Termómetro Seco	Termómetro Húmedo	Barom. Alt. mínima y fecha y presión normal	Viento Dirección	Viento Velocidad x por hora	Nubes Cantidad	Nubes Clase de nimiedad	Lluvia Durante las 24 horas anteriores
Acapulco			27	23	759.4					
Colima	30	16	12	16	768.2	N	débil	8	a cum	
Culiacan	22	13								
C. Lerdo	20	6	2	6	768.4			3	cir	
C. Porfirio Diaz	12	1	4	2	768.9					
C. Victoria			12	11	773.1	N	"			
C. Juarez	6	-5	-3	-4				4	cir	
Chihuahua	16	6	3	0	766.0			3	cir	
Durango	18	5	4	3	762.2	NNE	"	4	c cum	
Frontera	28	15	23	19	765.4	NW.	"	3	c cum	
Guadalajara	19	11	11	10	763.8			10	cir	
Guanajuato	14	8	8	6				6	cum	Inap
Guaymas	24	16	18	15	762.5					
Iguala	14	10	11	10						1.2
Leon	15	6	8	6	766.0			6	cum	0.4
Linares	17	5	2	5	762.6	W.	"	10	a str	
Manzanillo	31	22	22	20	762.2	NE	"	5	cum	
Matamoros			2	2	762.0	N	"			
Mazatlan	23	18	19	16	760.6			1	cir	
Mérida	23	16	18	12	760.6			9	Nim	
Mexico	12	5	4	2	767.9			10	c nim	
Monterrey	18	9	9	2				2	str	
Morelia	19	8								
Muzquiz	22	-16	16	-16		S	"	2	cum	
Nogales	14	4	5	4	761.8	SW	"			
Orizaba	13	4	2	6				10	Nim	
Pachuca	13	4	2	6				10	Nim	
Puebla	15	9	9	2	763.0	E	"	2	cum	
Parral	15	-6								
Progreso			20	19	759.9	S.E.	"	4	cir	
Pueblo	24	-14	-15	-15				10	a cum	
Queretaro	16	10	10	8	765.6	E	"	5	cum	2.0
Saltillo	11	2	3	1	772.6					
S. Luis Potosi	12	8	11	8	766.4			10	str	
Salina Cruz	27	19								
S. Juan Bautista	21	-19	-19	-18		N	"	8	cum	
Tampico			29	17	768.0	N	mod.			
Toluca	9	4	2	3	768.6	W.	débil	3	c cum	
Veracruz	24	14	2[illegible]	18	762.1	N.	mod	8	a str	
Zacatecas	12	5								0.8

OBSERVATORIO METEOROLÓGICO CENTRAL. MEXICO, DE 190

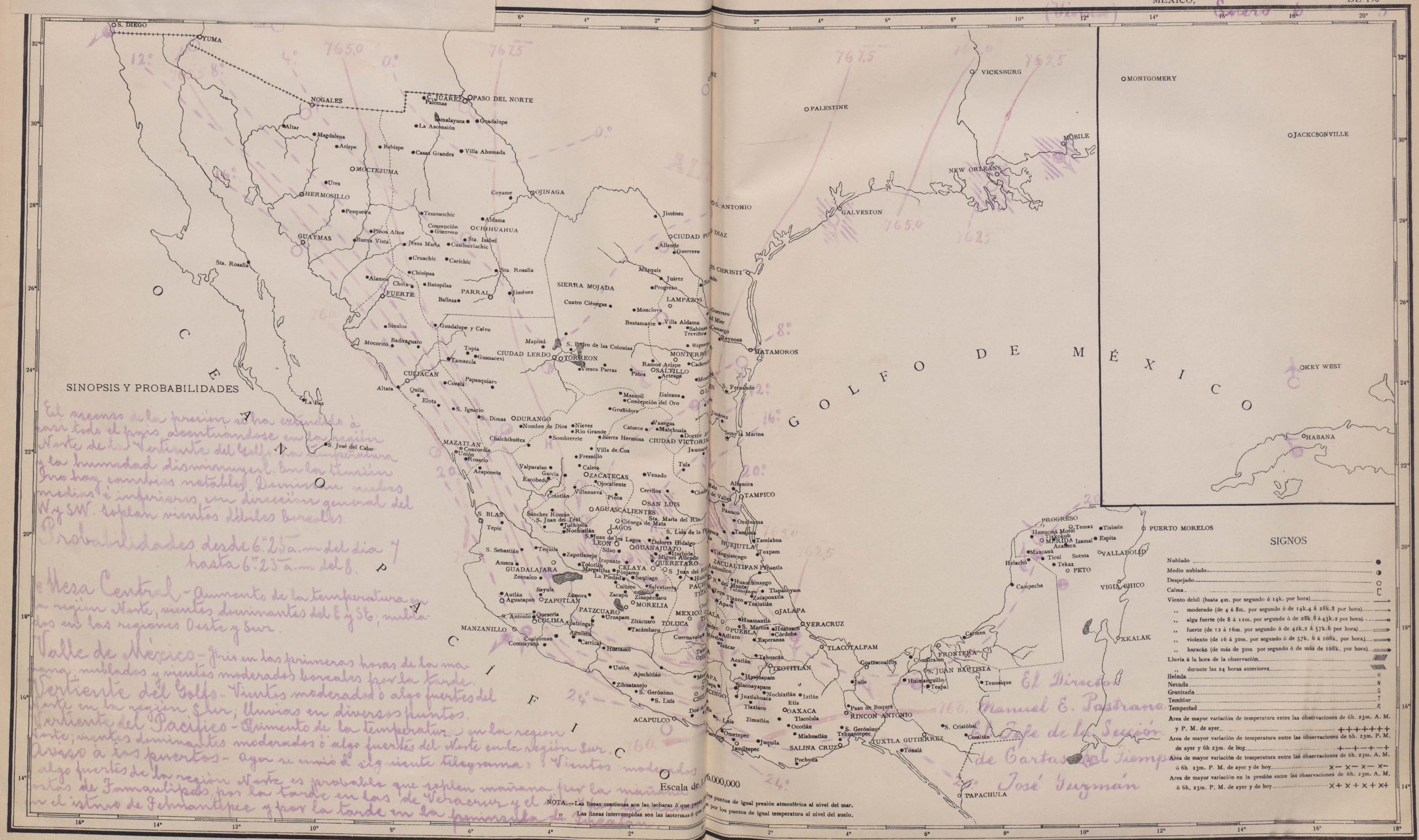

El ascenso de la presión se ha extendido á casi todo el país acentuándose en la región Norte de la Vertiente del Golfo. La temperatura y la humedad disminuyen. En la región Sur no hay cambios notables. Dominan vientos medios é inferiores con dirección general del N y SW. soplan vientos débiles boreales.

Probabilidades desde 6h. 23m. a. m. del dia 7 hasta 6h. 23m. a. m. del 8.

Mesa Central - Aumento de la temperatura en la región Norte, vientos dominantes del E y SE; nublados en las regiones Oeste y Sur.

Valle de México - Frio en las primeras horas de la mañana; nublados y vientos moderados boreales por la tarde.

Vertiente del Golfo - Vientos moderados ó algo fuertes del Norte en la región Sur; lluvias en diversos puntos.

Vertiente del Pacífico - Aumento de la temperatura en la región Norte; vientos dominantes moderados ó algo fuertes del Norte en la región Sur.

Aviso á los puertos - Ayer se envió el siguiente telegrama: Vientos moderados algo fuertes de la región Norte es probable que soplen mañana por la mañana en los puertos de Tamaulipas, por la tarde en los de Veracruz y el Istmo de Tehuantepec y por la tarde en la península de Yucatán.

El Director
Manuel E. Pastrana
Jefe de la Sección de Cartas del Tiempo
José Guzmán

República Mexicana

Servicio simultáneo de observaciones meteorológicas

7 de Enero de 1905

Tiempo de México

A 6 h 23 m A.M.

Estaciones	Temperatura Máxima	Temperatura Mínima	Termómetro Seco	Termómetro Húmedo	Barom. Altura del mar y a la gravedad normal	Viento Dirección	Viento Velocidad en 1/2 hora	Nubes Cantidad	Nubes Clase de. nimante	Lluvia Durante las 24 horas anteriores
Acapulco			27	23	759.4			2	a str	
Bahía	29	17								
Batiscan	27	14								
C. Lerdo	11	6	6	5	766.5			3	c cum	
C. Porfirio Díaz	14	0	4	2	770.2					
C. Victoria			8	7	769.9	N	débil			
C. Juarez	6	-1	-0	-2				6	cir	
Chihuahua	16	3	6	2	762.4			10	Nim	
Durango	18	2	6	5		NNE	"	7	cum	
Frontera	25	21	19	17	769.4	N.N.E.	"	8	c cum	
Guadalajara	18	12	12	11	762.8	N	"	10	a str	
Guanajuato	16	7	7	6	764.8			10	a str	
Guaymas	24	16	18	15				4	c cum	
Jalapa	10	8	9	9				2	a cum	10.8
León	15	6	6	6	766.4	S.W.	"	8	cir	
Linares	14	3	4	3		W	"	9	a cum	
Manzanillo	32	21	25	20	762.0	E	"	5	c cum	
Matamoros			8	8	767.6	N	"			
Mazatlán	23	19	20	17	759.8			8	cum	
Mérida	21	15	16	14	765.6	N.	"	5	Nim	Incp
México	16	7	7	7	769.0			8	cum	
Monterrey	13	5	5	4	764.2			10	a cum	
Morelia	17	6			762.6					
Moxcami	21	-14	-14	-12				1	cum	
Nogales	12	4	6	5		S.W.	"			
Oaxaca										
Pachuca	12	4	7	6	765.2			10	cum	0.4
Puebla	10	7	7	7	765.6	ENE	"	10	Nim	0.4
Parral	10	2	2	1		W	"	1	cum	
~~Parral~~										
Progreso			20	19	762.9	N.W.	mod			
Pico	25	-13	-13	-12		N.W.	débil	4	cir	
Queretaro	15	8	8	6	767.4			6	cum	
Saltillo	8	4	5	3				10	cir	
S. Luis Potosí	11	4	8	5				10	str	
Salina Cruz	24	21	22	18	761.1	N.E	mod	6	a cum	
S. Juan Bautista	21	19	20	18	766.8	S	débil	10	Nim	1.2
Tampico			18	15	769.6	S	"			
Tolnica	9	5	6	5	762.6			10	Nim	Jot
Veracruz	22	16	18	17	765.9	N	mod	8	a str	
Zacatecas	11	4	5	4	7[illegible]7	N.E.	débil	4	cir	

OBSERVATORIO METEOROLÓGICO CENTRAL. (Sabado) MEXICO, Enero 7 DE 190 8

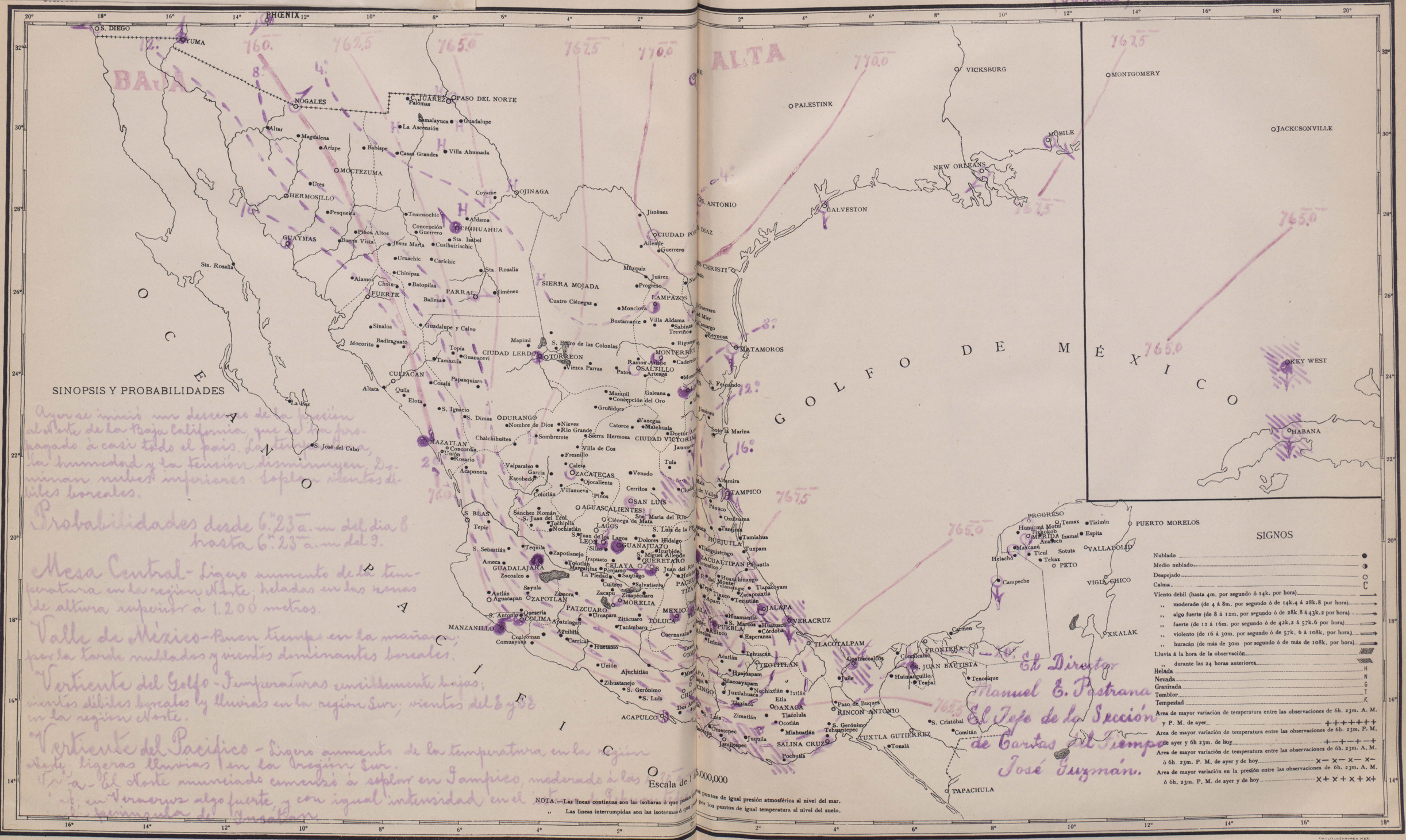

República Mexicana

Servicio simultáneo de observaciones meteorológicas

8 de Enero de 1905

Tiempo de México

A 6h 23m A.M.

Estaciones	Temperatura: Máxima	Temperatura: Mínima	Termómetro: Seco	Termómetro: Húmedo	Barom: Al nivel del mar y á la gravedad normal	Viento: Dirección	Viento: Velocidad en k por hora	Nubes: Cantidad	Nubes: Clase dominante	Lluvia: Durante las 24 horas anteriores
Acapulco			27	23	760.2					
Colima	24	14	14	13		N.E.	débil			
Culiacán	28	14								
C. Lerdo	21	2	6	5	766.5					
C. Porfirio Díaz	17	4	7	5	767.4			5	cum	
C. Victoria			12	11		S	"	3	ccum	10.4
C. Suarez	5	-2	-3	-2				8	cir	
Chihuahua	17	5	15	2	761.6			10	Nim	
Durango	20	3	9	7	766.4	S.W.	"	10	cum	
Frontera	25	18	16	14	770.0	N.E.	"			
Guadalajara	20	11	12	10	763.6			10	a Str	
Guanajuato	16	8	8	6	76[illegible]			10	cum	
Guaymas	24	16	18	15	761.[illegible]			2	cir	
Jalapa	10	9	10	10	771.2			9	a cum	4.4
León	17	9	9	7	766.0			10	cum	
Linares	12	9	9	9	766.6	S	"	10	Nim	0.8
Manzanillo										
Matamoros										
Mazatlán	23	19	20	18	761.0					
Mérida	18	12	15	14	768.8	N.E.	mod	10	Nim	
México	16	6	7	6	770.0			10	a Str	
Monterrey	12	5	10	9	755.7			10	Nim	1.6
Morelia	16	8								
Mascarini	18	-12	-13	-13		N.E.	débil	10	cum	
Nogales	13	4	6	5		S W	"			
Oaxaca										
Pachuca	11	6	9	8				1	a Str	
Puebla	10	5	6	5	766.4	E.N.E.	"	1	cum	Inap
Parral	12	-2	-3	-2				8	cir	
Progreso			19	18	766.9	N.E.	mod			
Pitto	25	-11	-18	-11				10	cir	
Querétaro	14	8	9	7	767.8	E	débil	3	cum	
Saltillo										
S. Luis Potosí	11	9	11	8	765.8			5	cum	
Salina Cruz	24	21	21	17		N.N.E.	mod	1	cir	
S. Juan Bautista	20	17	18	16	768.0	E	débil			
Tampico			18	15	767.2					0.4
Toluca	6	3	3	2	772.8			7	cum	
Veracruz	21	16	18	18	766.6	WSW	"	10	cum	10.6
Zacatecas	15	4	7	5	767.0	S.W.	"			

OBSERVATORIO METEOROLÓGICO CENTRAL. (Domingo) MEXICO, Enero 8 DE 190

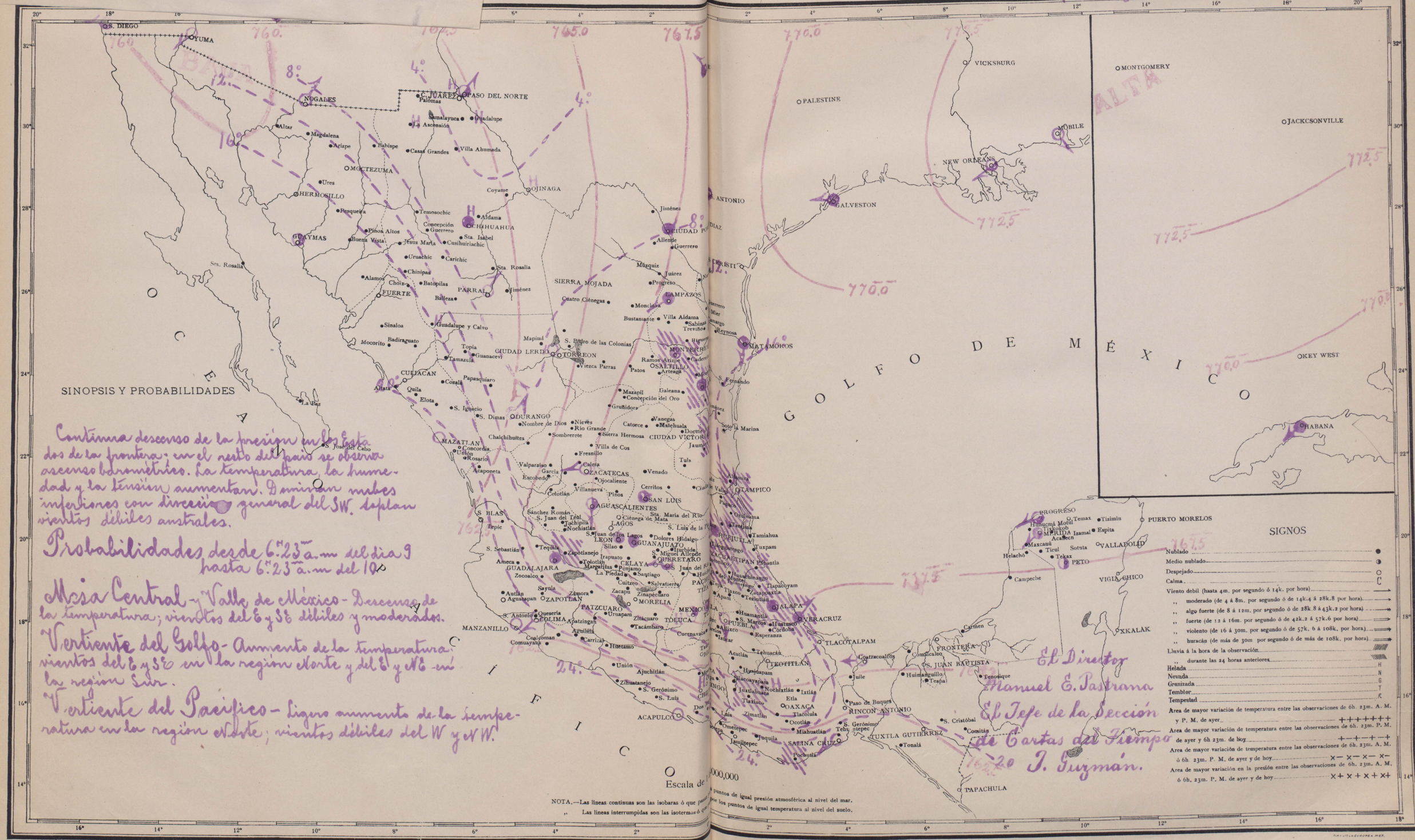

República Mexicana.

Servicio simultáneo de observaciones meteorológicas

9 de Enero de 1905.

Tiempo de México

A 6h 23m A.M.

Estaciones	Temperatura Máxima	Temperatura Mínima	Termómetro Seco	Termómetro Húmedo	Barom. Al nivel del mar y á la gravedad normal	Viento Dirección	Viento Velocidad de fuerza	Nubes Cantidad	Nubes Clase dominante	Lluvia Durante las 24 horas anteriores
Acapulco			26	22	760.0					
Colima	23	13	15	13		E	débil			
Cuilacan	22	13	17	16	757.3					
G. Lerdo	23	5	8	6	766.9					
G. Porfirio Diaz	19	4	8	6	765.3			5	cum	
G. Victoria			13	11	766.0	N.	"	3	cum	
G. Juarez	14	-3								
Chihuahua	18	6	7	4	760.2					
Durango	23	6								
Frontera			19	16	767.8	E.	"			
Guadalajara	20	10	10	9	765.4	N.	"	10	cir	
Guanajuato	17	7	8	6	766.2					
Guaymas	24	16	18	14	762.5			3	cir	
Jalapa	12	9	10	9		N	"			2.8
Leon	17	7	8	7	767.4	S. W.	"	1	cir	
Linares	16	12	13	12	764.2	S.	"	10	cum	
Manzanillo			20	18	763.4	N. E.	"			
Matamoros			17	17	764.0					0.4
Mazatlán	24	20	21	19	761.2			2	cir	
Mérida	18	12	15	14	766.4					
México	18	5	10	7	769.9			9	cum	
Monterrey	14	11	12	12	761.3			4	Str	
Morelia	12	8								
Mazzanillo	20	-13	-13	-12		N.E	"			
Nogales			18	8	758.9			4	cum	
Oaxaca										
Pachuca	13	7	9	8	766.0			3	cum	
Puebla	14	5	5	5	767.4					
Parral	14	3	4	2		W	"	10	cir	
Progreso			19	18	766.9	N E	"			
Pto										
Queretaro	17	9	10	7	767.6			3	cum	
Saltillo	14	7								
S. Luis Potosí	11	6	8	6				10	cum	
Salina Cruz	26	21	22	18	760.3	NNE	mod.	2	cir	
S. Juan Bautista	21	-18	-19	-18	765.6	N E	débil	2	cir	
Tampico			19	18	766.2					
Toluca	10	6	7	5						[illegible]
Veracruz	22	16	18	17		S.W.	"	7	[illegible]	
Zacatecas	11	7	8	7	766.6			8	cir	

CARTA DEL TIEMPO A 6h 23m M. DE MEXICO.

OBSERVATORIO METEOROLÓGICO CENTRAL.

(Lunes) MEXICO, Enero 9 DE 190 5

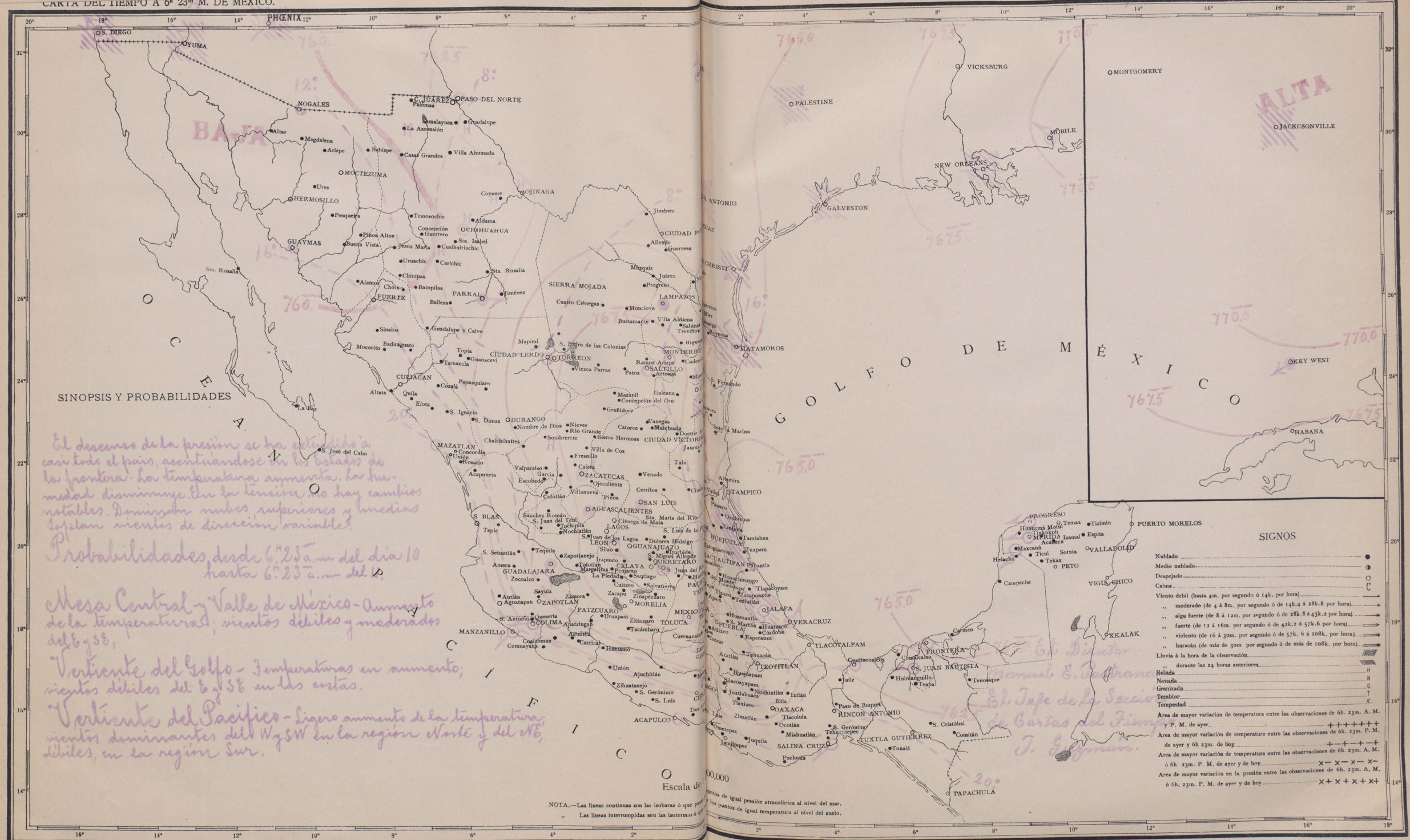

República Mexicana

Servicio simultáneo de observaciones meteorológicas

10 de Enero de 1905

Tiempo de México

Estaciones	Temperatura Máxima	Temperatura Mínima	Termómetro Seco	Termómetro Húmedo	Barom. Altura del mar y á la gravedad normal	Viento Dirección	Viento Velocidad k. por hora	Nubes Cantidad	Nubes Clase de nubes	Lluvia Duración 24 horas en décimos
	A 6 h 23 m A.M.									
Acapulco			26	23	759.6					
Colima	26	14	15	13		N.E.	débil			
Culiacán	30	15								
C. Lerdo	24	7	8	7	764.2					
C. Porfirio Díaz	19	6	10	8	763.4			5	cum	
C. Victoria										
C. Juárez										
Chihuahua	20	6	12	8	757.6			3	str	
Durango	21	6								
Frontera	28	17	22	20		N.E.	"	9	Nim	1.2
Guadalajara	20	11	18	12	764.6	S.E.	"	10	a str	
Guanajuato	16	9	9	7	766.6					1.6
Guaymas	24	16	18	15	761.5			5	c cum	0.4
Jalapa	14	9	13	11				2	cir	
León	21	8	9	8	767.6	W.	"			1.2
Linares	20	14	15	14	761.0	S	mod	10	cum	
Manzanillo	32	21	21	20	762.4	N.E.	débil	3	cir	
Matamoros			19	19	763.8	N	"			
Mazatlán	25	18	21	19	760.8					
Mérida	21	18	21	20	764.4	N.E.	"	10	Nim	
México	18	8	7	5	771.1			1	cir	Imap
Monterrey	21	9	17	14	758.6					
Morelia	19	8								
Moroleón	22	-19	20	-19		N.E.	"	3	cum	
Nogales										
Oaxaca										
Pachuca	13	5	7	5	768.1					
Puebla	16	4	4	2	767.6					
Parral	15	8	9	7		W	"	9	cir	
Progreso			21	20	762.7	N.E.	"	3	cir	
Pto.	26	-19	-22	-19		N.N.E	"	10	str	
Querétaro	16	8	8	7	768.8	E.	"	1		4.0
Saltillo										
S. Luis Potosí	14	10	11	9				10	c cum	5.2
Salina Cruz	29	22	25	20	759.7	N.N.E.	mod	1	cum	
S. Juan Bautista	23	-21	21	-20	764.8			10	Nim	
Tampico			21	19	765.8					
Toluca	10	2	2	1	763.8					
Veracruz	23	19	21	20	763.7	S.S.W	débil	10	a str	
Zacatecas	12	1	7	6	768.3	S	"	2	cum	

CARTA DEL TIEMPO A 6h 23m M. DE MEXICO.

OBSERVATORIO METEOROLÓGICO CENTRAL.

(Martes) MEXICO, Enero 10 DE 1905

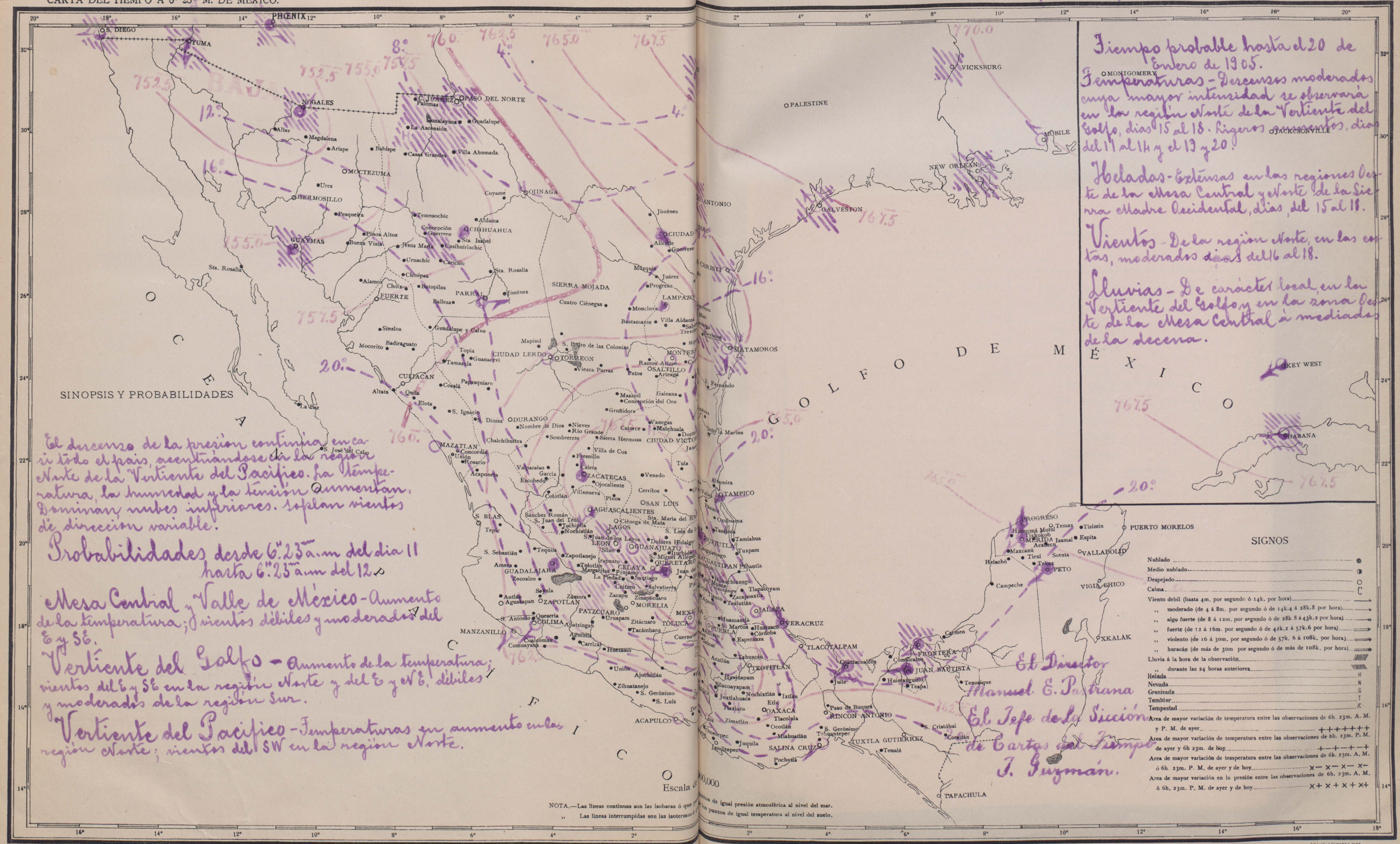

El descenso de la presion continúa en casi todo el país, acentuándose en la región Norte de la Vertiente del Pacífico. La temperatura, la humedad y la tensión aumentan. Dominan nubes inferiores. Soplan vientos de dirección variable.

Probabilidades desde 6h.23m a.m del dia 11 hasta 6h.23m a.m del 12.

Mesa Central y Valle de México - Aumento de la temperatura; vientos débiles y moderados del E y SE.

Vertiente del Golfo - Aumento de la temperatura; vientos del E y SE en la región Norte y del E y NE. débiles y moderados de la región Sur.

Vertiente del Pacífico - Temperaturas en aumento en la región Norte; vientos del SW en la región Norte.

Tiempo probable hasta el 20 de Enero de 1905.

Temperaturas - Descensos moderados cuya mayor intensidad se observará en la región Norte de la Vertiente del Golfo, dias 15 al 18. Ligeros aumentos, dias del 11 al 14 y el 19 y 20.

Heladas - Extensas en las regiones Oeste de la Mesa Central y Norte de la Sierra Madre Occidental, dias del 15 al 18.

Vientos - De la región Norte, en las costas, moderados dias del 16 al 18.

Lluvias - De carácter local, en la Vertiente del Golfo y en la zona Oeste de la Mesa Central á mediados de la decena.

República Mexicana

Servicio simultáneo de observaciones meteorológicas

11 de Enero de 1905.

Tiempo de México

A 6 h 23 m A.M.

Estaciones	Temperatura Máxima	Temperatura Mínima	Termómetro Seco	Termómetro Húmedo	Barom. Al nivel del mar y á la gravedad normal	Viento Dirección	Viento Velocidad en K. por hora	Nubes Cantidad	Nubes Clase de nubes	Lluvia Durante las 24 horas anteriores
Acapulco			27	23	759.4					
Colima	26	13	14	13		S.W.	débil			
Culiacán	25	22								
C. Lerdo	28	8	15	9	759.7	S.W.	"			
C. Porfirio Díaz	23	8	14	10	756.3			5	cum	
C. Victoria			16	15	761.8	N.	"			
C. Juarez										
Chihuahua	24	11	12	7	752.0					
Durango			7	6	766.2	S.S.W.	"	4	c.cum	
Frontera	29	21	22	20	765.0					
Guadalajara	19	9	10	8	765.4			10	cir	
Guanajuato	17	7	8	8	765.6					1.6
Guaymas	24	16	18	15	760.5					
Jalapa	15	12	13	12						
León	17	7	7	6	767.4	N.N.W.	"	1	cum	
Linares	21	16	17	16		S	mod	4	cum	
Manzanill.	33	21	21	20	760.6	N.E.	débil			
Matamoros			21	21	759.0	S	"			
Mazatlán	24	20	21	20	760.8			3	cir	
Mérida	25	21	22	22	761.2			5	Nim	Llap
México	18	6	7	4	769.5					
Monterrey	18	13	13	12	757.8	S.W.	"	5	str	
Morelia	18	7								
Nacozari	29	-20	-22	-20		E	"	10	str	
Nogales										
Oaxaca										
Pachuca	15	6	8	6	765.5					
Puebla	15	5	5	4	766.0					
Parral	20	8	11	6		S.W.	mod			
Progreso			22	21	760.7	E	débil			
Peto	24	-20	-20	-20				10	a str	
Querétaro	17	8	8	6	766.2					0.4
Saltillo			14	9	756.2	W	mod			
S. Luis Potosí	13	9	10	7						Llap
Salina Cruz	27	24	24	21	757.9	N.E.	"			
S. Juan Bautista	24	-22	-23	-21	762.4	S.	débil	10	cum	
Tampico			22	20	761.8					0.4
Tolnca	18	2								
Veracruz	24	19	22	20	760.3	N.	"			
Zacatecas	17	5	6	5	766.2	S.W.	"	3	a cum	

CARTA DEL TIEMPO A 6h 23m M. DE MEXICO. OBSERVATORIO METEOROLÓGICO CENTRAL. (Miercoles) MEXICO, Enero 11 DE 1905

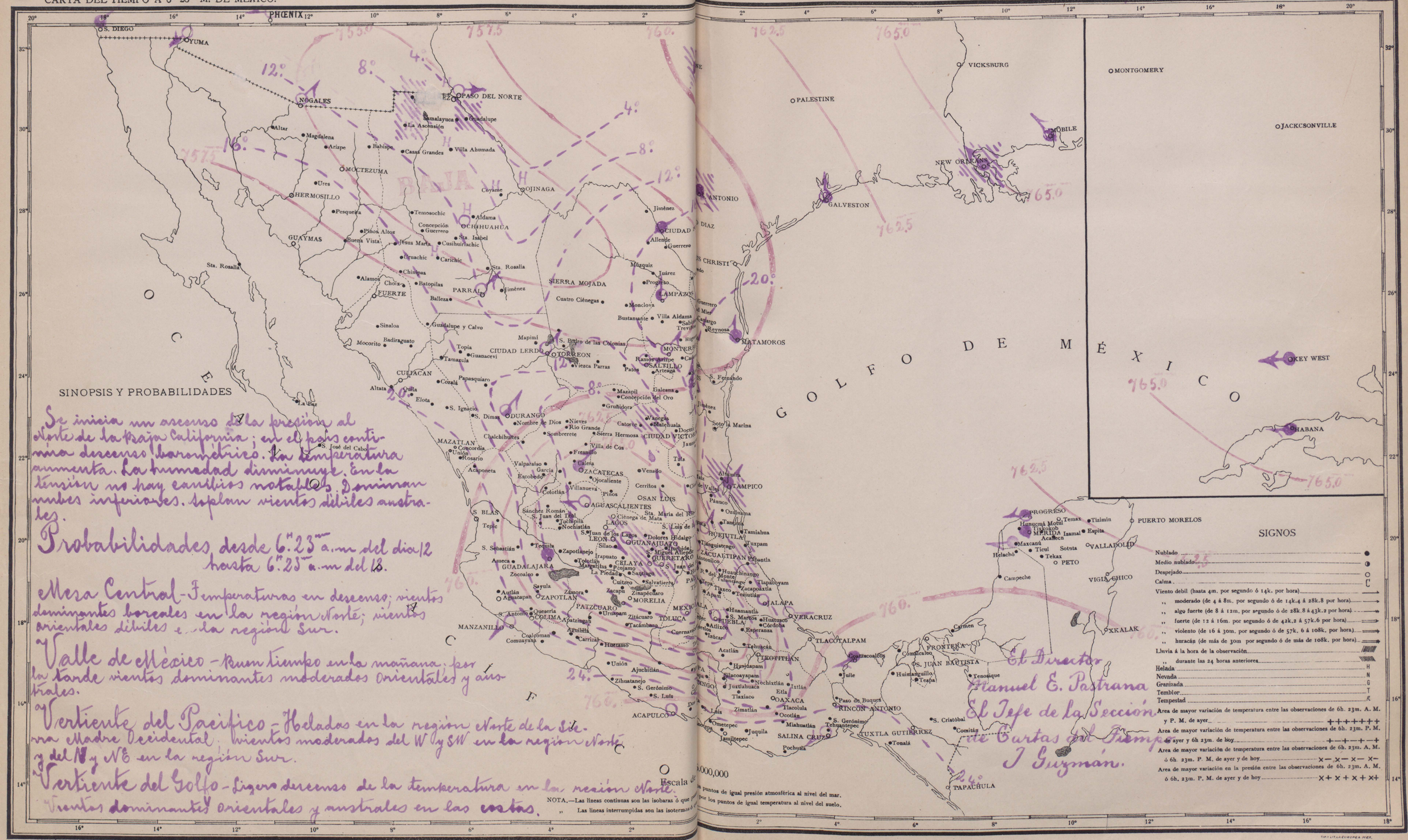

SINOPSIS Y PROBABILIDADES

Se inicia un ascenso de la presión al Norte de la Baja California; en el país continúa descenso barométrico. La temperatura aumenta. La humedad disminuye. En la tensión no hay cambios notables. Dominan nubes inferiores. Soplan vientos débiles australes.

Probabilidades desde 6h.23m a.m. del dia 12 hasta 6h.23m a.m. del 13.

Mesa Central - Temperaturas en descenso; vientos dominantes boreales en la región Norte; vientos orientales débiles en la región Sur.

Valle de México - Buen tiempo en la mañana; por la tarde vientos dominantes moderados orientales y australes.

Vertiente del Pacífico - Heladas en la región Norte de la Sierra Madre Occidental. Vientos moderados del W y SW en la región Norte y del N y NE en la región Sur.

Vertiente del Golfo - Ligero descenso de la temperatura en la región Norte. Vientos dominantes orientales y australes en las costas.

El Director
Manuel E. Pastrana
El Jefe de la Sección de Cartas del Tiempo
J. Guzmán.

TIPOGRAFIA CONDUMEX MEX.