Note:- Report for
Dec. 24 is missing
as in original binding

OVERSIZE
QC
986
.M6
M43
1905
July - Dec.

LIBRARY
JUN 21 2010
Atmospheric Administration
U.S. Dept. of Commerce

National Oceanic and Atmospheric Administration

ERRATA NOTICE

One or more conditions of the original document may affect the quality of the image, such as:

Discolored pages
Faded or light ink
Binding intrudes into the text

This has been a co-operative project between the NOAA Central Library and the Climate Database Modernization Program, National Climate Data Center (NCDC). To view the original document, please contact the NOAA Central Library in Silver Spring, MD at (301) 713-2607 x124 or Library.Reference@noaa.gov

HOV Services
Imaging Contractor
12200 Kiln Court
Beltsville, MD 20704-1387
July 23, 2010

Bar

111

República Mexicana

Servicio simultáneo de observaciones meteorológicas

Julio 1º de 1905

Ferrocarriles de México

Estaciones	Temperatura Máxima	Temperatura Mínima	Temperatura Seco	Temperatura Húmedo	Presión Al nivel del mar en g. c. 45° lat. nivel del mar	Viento Dirección	Velocidad en K. por hora	Nubes Cantidad	Nubes Clase	Lluvia Cantidad en 24 h. por mm.
Acapulco			26	25				8	c. cum.	6.8
Aguascalientes	24	14	16	16				6	cum	1.6
Juárez	31	21	24	19	752.4					
Jerez	35	21	25	20				3	a. st	
Porfirio Díaz	35	16	24	20	758.0			5	a. st	
Victoria			24	21		S	S			
Colima	30	21	22	21	725.4	SW	d			1.2
Cuernavaca	27	17								19.6
Guaymas	34	24								
Chihuahua	31	20	25	18				10	cum	
Frontera			25	23	760.2	S	d			
Guadalajara	27	19	20	18		SE	d	10	cum	
Guanajuato	17	11	16	14	758.4			1	cum	29.4
Guaymas	37	24	28	28	756.1			2	cir.	
Hermosillo	30	23	27	25		SE	d	5	ci. st	
Jalapa	26	23	24	24			d			
Jiménez	20	15	17	16	757.7			2	c. cu.	
Lerdo	34	25	26	23		S	d	3	st	
Lobos	25	16	18	16	757.0			5	cum	0.4
León	30	23	26	22	758.9	S	d	5	cum	
Linares	33	24	25	23	760.8			2	cum	
Manzanillo			27	25	757.6	S	d	2	cum	
Mazatlán	30	26	27	25		SE	d	8	c. st	
Mazatlán	28	25	25	25		SE	d	10	cum	
Mexicaltzingo	26	23	25	25	759.6			10	min	10.4
Mérida	24	13	14	13				9	c. st	6.2
Mexico	31	22	23	21	755.9			10	min	
Montemorelos	22	15	15	14				10	c. cu.	
Morelia	33	23	23	21						
Orizaba	23	15	20	19				8	st	7.2
Oaxaca	16	13	13	11				4	cum	3.2
Pachuca	31	20	18	16		SW	d	7	cir	0.4
Papantla	26	23	24	24				10	ci. st	28.2
Pátzcuaro	15	13	14	12				10	nimb	4.4
Puebla			25	24	759.0	E	d	5	a. st	10.4
Rincón Grande	20	16	16	15	760.2			2	cir	6.8
Salto del Agua	17	11								0.4
San Luis Potosí	29	26	27	25	758.1	SW	d	7	cir	
Saltillo	23	21	22	19	760.6					
San Juan Bautista	30	25	27	25	760.2	SE	d	10	cum	
San Luis Potosí	18	16	15	15	763.2	E	d	2	cum	
Tamazopico			27	26	758.2					
Tolucca	16	10	12	10	761.6	W	d			
Valladolid	28	23	24	24		E	d	8	ci. st	2.4
Veracruz	29	25	26	25	758.5	S	d	9	cir	
Zacatecas	23	12	15	15	769.9	W	d	3	cum	1.6
Zacualtipán			17	15				10	min	2.4

CARTA DEL TIEMPO A 6h 23m M. DE MEXICO.

OBSERVATORIO METEOROLÓGICO CENTRAL.

(Sabado) MEXICO, Julio 1. DE 190

República Mexicana.

Servicio simultaneo de observaciones meteorológicas

2 de Julio de 1905.

Tiempo de México

Estaciones:	A 6h 23m A.M. Temperatura Máxima	Temperatura Mínima	Termómetro Seco	Termómetro Húmedo	Barom. Al nivel del mar y a la gravedad normal	Viento Dirección	Velocidad en Kl. por hora	Nubes Cantidad	Nubes Clase de nubes	Lluvia Milímetros en 24 horas anteriores
Acapulco			27	24	763.0	N	d	2	c. cu.	
Aguascalientes	20	16	17	16		S	d	8	c. cu.	5.6
C. Juárez	34	24	26	20						
C. Lerdo	35	22	25	20				3	a. st	
C. Porfirio Díaz	35	15	16	20	757.5					
C. Victoria			25	22		S	d			
Colima			23	21		N.NE	d	10	Nim.	
Cuernavaca	20	15	17	16				10	st	4.2
Cuilacán			29	27	752.7			10	Nim	
Chihuahua	31	21	29	18	760.4			10	c. cu.	
Frontera	33	24	27	24	761.0	SE	d			
Guadalajara	27	19	20	18	764.5			10	cum	3
Guanajuato	16	12	16	15				10	cum	3
Guaymas	37	24	28	25	756.1			2	a. st	
Huejutla	31	23								
Izúcar	23	23	24	23		E	d	3	cirr	Insp.
Jalapa	21	16	16	15	764.6	N.	d	5	cirr	10.8
Lampazos	35	26	27	24		S	d	3	st	
León	19	15	16	15				10	a. cu	9.6
Linares	32	24	26	23		S	m	10	cum	
Manzanillo	30	20	28	23	760.3	NE	d	2	cirr	4.6
Matamoros			23	23	758.0	SE	d	2	cum.	
Mazatlán	30	25	27	23	757.4			8	a. st.	
Marcaná	30	23	24	24		E	d	6	st	
Mérida	27	23	25	24	757.6	E	d	8	st	2.8
México	25	13	14	13	764.0			9	st. cu	6.2
Monterrey	32	23	24	21	752.3			10	Nim	
Morelia	20	14	15	14		NW	d	9	c. cu	
Nogales	32	22	25	21						
Oaxaca	23	13	13	16	757.4	NE	d	9	cirr.	12.8
Pachuca	16	10	13	12				6	Nim.	4.2
Parral	30	10	21	14		N	d	4	cirr.	
Peto	29	22	24	23		E	d	10	cirr.	
Puebla	15	13	14	13		NE.	d	5	cum	
Progreso			26	25	757.0	E.	d			
Querétaro	19	16	16	15	760.2			9	a. st	12.6
Salina Cruz	30	26	27	25	758.9	N.	d	5	a. cu	
S. Juan Bautista	30	23	23	26	760.3	SE.	d	2	cirr.	
S. Luis Potosí	17	14	16	13	760.3	SSE.	d	4	c. cu	0.3
Tampico			27	27	759.2					
Toluca	16	10	12	10	762.2			10	cum.	
Valladolid	27	21	26	25		SE	d	1	st	
Veracruz	30	25	27	26	758.1	S	d	7	ci.	
Zacatecas	20	12	13	12	762.7	SW	d	9	a. st	3.2
Zacualtipán			18	16		SW	d	2	cirr	

CARTA DEL TIEMPO A 6h 23m M. DE MEXICO.

OBSERVATORIO METEOROLÓGICO CENTRAL.

(Domingo) MEXICO, Julio 2 DE 190 5

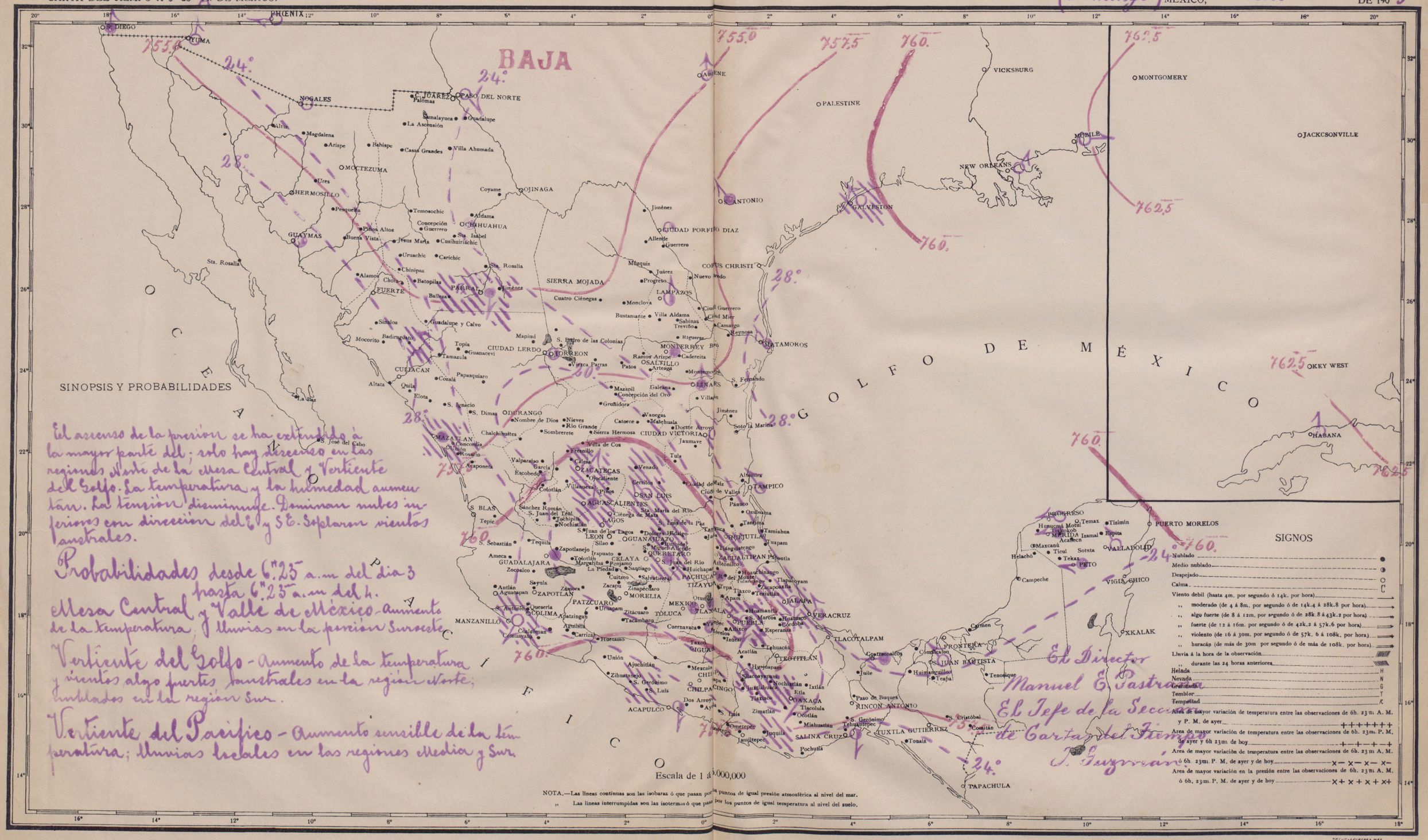

El ascenso de la presion se ha extendido á la mayor parte del; solo hay descenso en las regiones Norte de la Mesa Central y Vertiente del Golfo. La temperatura y la humedad aumentan. La tension disminuye. Dominan nubes inferiores con direccion del E. y S.E. Soplaron vientos australes.

Probabilidades desde 6h.25 a.m. del dia 3 hasta 6h.25 a.m. del 4.

Mesa Central y Valle de México - Aumento de la temperatura, lluvias en la porcion Suroeste.

Vertiente del Golfo - Aumento de la temperatura y vientos algo fuertes australes en la region Norte; nublados en la region Sur.

Vertiente del Pacifico - Aumento sensible de la temperatura; lluvias locales en las regiones Media y Sur.

El Director
Manuel E. Pastrana
El Jefe de la Seccion de Carta del Tiempo
J. Guzman

TIP. Y LIT. LA EUROPEA MEX.

República Mexicana

Servicio simultáneo de observaciones meteorológicas

Julio 3 de 1905

Tiempo de México

A 6h. 23m. A. M.

Estaciones	Temperatura Máxima	Temperatura Mínima	Termómetro Seco	Termómetro Húmedo	Barom. Altura del mercurio a 0° de la gravedad en mm.	Viento Dirección	Velocidad en Kil. por hora	Nubes Cantidad	Nubes Clase de nubes	Lluvia Pulgadas en 24 hs. con centésimas
Acapulco			27	26	75 7.8			1	a cl	
Aguascalientes	21	14	15	15		SE	cl	6	cir	2.8
B. Juárez	32	20	22	16		SW	cl			
C. Lerdo	38	23	25	20	75 7.0					
C. Porfirio Díaz	38	23	25	20						
C. Victoria			26	23		S	cl			
Colima	29	23	25	21	76 6.0	SE	cl	10	nim	
Cuernavaca	23	17	18	14				5	cir	
Culiacán	30	24	27	25	75 3.1			10	nim	9.2
Chihuahua	33	21	23	14						
Durango	23	18	19	18	76 9.6			10	a st	7.2
Guadalajara	23	18	19	18	76 9.6			10	a st	7.2
Guanajuato	26	16								3.6
Guaymas	33	24	28	25				0	cir	
Huejutla	31	25	28	24		SE	cl	10	cum	
Jalapa	35	24	23	22				4	cir	
Jalapa	21	16	18	16						
Jamiltepec	37	27	28	24		S	cl			
León	19	15	16	15	76 2.6			9	cum	24.0
Linares	23	25	27	23		S	cl	10	cum	
Manzanillo	32	23	25	22	76 0.5	SW	cl	8	c. cu	
Matamoros			27	27	75 7.2	SE	cl			
Mazatlán	30	25	27	24	75 8.5	E	cl	10	st	4.0
Mazamitla	32	22	22	22						
Mérida	31	22	25	24	75 9.6	SE	cl			
Mexico	23	13	14	12				8	cum	0.5
Monterrey	34	23								
Morelia	21	14	14	14				9	cum	
Nogales	33	21	21	20		S	cl			
Oaxaca	25	14	19	17	75 8.5			10	ca. cu	
Pachuca	15	10	13	12	76 1.0			4	nim	2.4
Parral	21	22	22	15		SE	cl	3	cum	
Pto.	29	23	23	23				10	cir	
Puebla	14	13	15	14		S	cl	1	cir	2.4
Rosarito			24	23	75 8.6	SE	cl			
Saltillo	18	15	15	14	76 3.2			2	cir	12.4
Salina Cruz	32	27								
S. Juan Bta.	30	27	25	24	75 9.4	SE	cl			
S. Luis Potosí	19	17	17	14						Zaq
Tampico			26	25	75 9.2					
Tacuba	17	9	11	9	76 3.6			4	a. cu	
Valladolid	28	22	23	27		SE	cl	2	cir	
Veracruz	29	26	27	26	75 7.5	SE	m	2	cum	
Zacatecas	22	13	13	12	75 5.5	SW	cl	10	cum	
Zacualtipán	22	16								

CARTA DEL TIEMPO A 6h 23m M. DE MEXICO.

OBSERVATORIO METEOROLÓGICO CENTRAL.

(Lunes) MEXICO, Julio 3 DE 1905

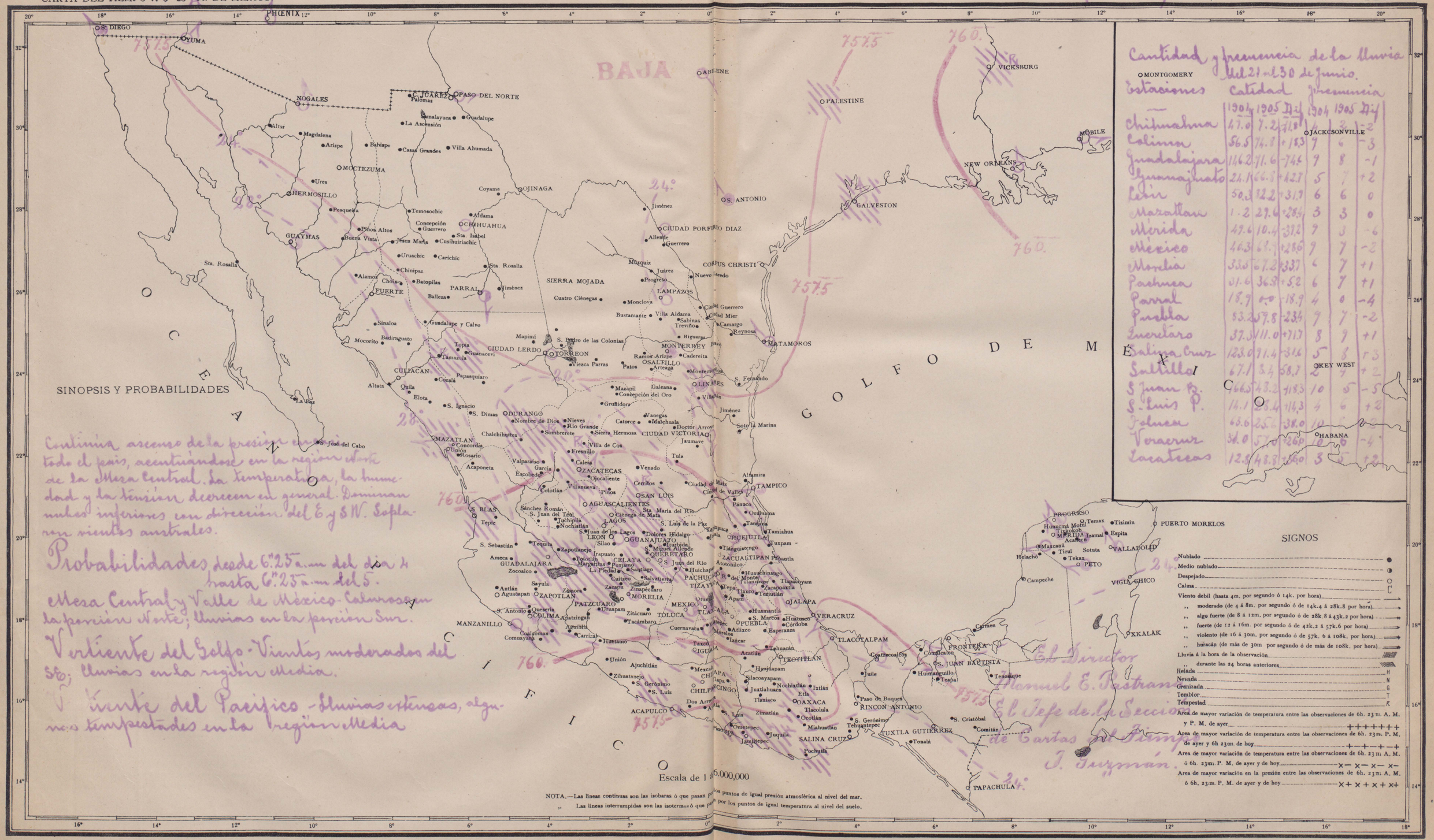

República Mexicana

Servicio simultaneo de observaciones meteorológicas

Julio 4 de 1905

Tiempo de México

A 6h. 23m. A. M.

Estaciones	Temperatura: Máxima	Temperatura: Mínima	Termómetro: Seco	Termómetro: Húmedo	Barom.: Al nivel del mar y á la gravedad normal	Viento: Dirección	Viento: Velocidad en Kms. por hora	Nubes: Cantidad	Nubes: Clase de minante	Lluvia: Durante las 24 horas anteriores
Acapulco			27	25	758.0			2	a.st	9.6
Aguascalientes	25	16	19	16	765.2	NE	id	10	c.cu	
C. Juárez	32	21	22	16	758.2					
C. Lerdo	38	21	25	21	757.7			3	c.cu	
C. Porfirio Díaz	40	18	26	20	759.0					
C. Victoria			28	25	729.5	N	id			
Colima	26	22	22	21		NW	id	10	cin	
Cuernavaca	23	17	19	15		N	id	1	cin	0.4
Culiacán	34	29								
Chihuahua	32	20	28	18						
Frontera			25	22	760.4	E	id			
Guadalajara	23	19	20	19	763.4	S	id	10	a.st	
Guanajuato	24	12	18	14	760.2					7.1
Guaymas	37	24	28	25	762.3			3	c.cu	
Huejutla	29	25	28	24		E	id	10	a.st	
Jacual	30	23	24	24		E	id	7	a.cu	
Jalapa	21	15	17	15	765.0	N	id	4	a.cu	
Lampazos	31	23	26	23		N	m			
León	21	14	16	14	761.2			1	cin	0.4
Linares	32	24	27	22	757.0	S	m			
Manzanillo	33	25	26	23	760.2	NE	id	2	cin	
Matamoros			21	27	760.4	SE	id			
Mazatlán	30	27	28	25	759.0	NW	id	4	cum	
Maxcanú	36	23								
Mérida	29	23	26	27	760.4	E	id	2	cum	
México	25	14	14	11				9	a.st	Jump
Monterey	36	24	28	23	754.8			6	cum	
Morelia	24	14	14	13	763.2			3	cin	
Nogales	33	22	28	22	757.5	S	id			
Oaxaca	32	16								
Pachuca	16	12	13	14				5	cum	
Panal	31	19	18	13		S	id			
Pto	28	22	23	22		NE	id	3	cum	
Puebla	28	10	12	10				1	cin	0.8
Progreso			25	25	758.0					
Libertad	25	15	16	14	762.0	ESE	id	1	cin	
Salina Cruz	31	24								
Saltillo	25	21	21	19	760.8					
S. Juan Bta	30	28	29	25	759.2	SE	id	3	cum	
S. Luis Potosí	19	16	18	12	760.4					
Tampico			26	26	759.2					
Toluca	15	9	15	13	760.2			4	cin	
Valladolid	34	23	24	24		E	id	4	cin	
Veracruz	29	24	26	26				3	cum	
Zacatecas	22	14	16	14	759.2	E	id	6	cin	

CARTA DEL TIEMPO A 6h 23m M. DE MEXICO.

OBSERVATORIO METEOROLÓGICO CENTRAL.

MEXICO, (Martes) Julio 4 DE 19

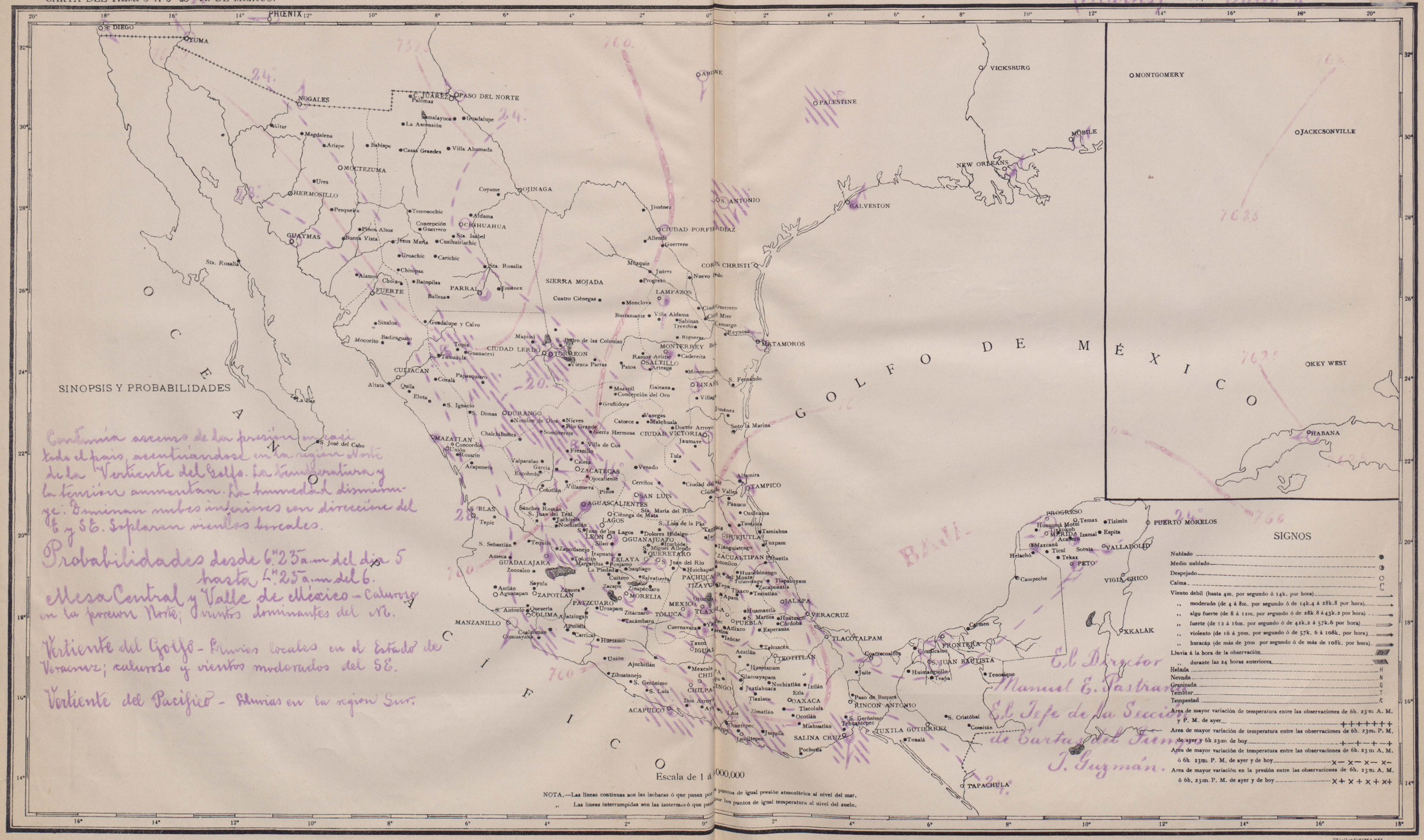

República Mexicana

Servicio simultáneo de observaciones meteorológicas

5 de Julio de 1905.

Tiempo de México

A 6h. 23m A.M.

Estaciones:	Temperatura		Termómetro		Barom.	Viento		Nubes		Lluvia
	Máxima	Mínima	Seco	Húmedo	Al nivel del mar y á la gravedad normal	Dirección	Velocidad en Kms. por hora	Cantidad	Clase dominante	Durante las 24 horas anteriores
Acapulco			28	26	758.2			2	St.	
Aguascalientes	26	14	15	12	768.4	NE.	d	7	cir	
C. Juárez	35	22								
C. Lerdo	34	17	22	20	760.4					0.4
C. Porfirio Díaz	37	18	26	21	759.4	SW	d			
C. Victoria			25	23	758.8	N.	d			
Colima	30	23	23	22	765.3	N.NW.	d	8	cir.	
Cuernavaca	21	17	19	15		NW.	d			
Culiacán	34	27	21	27	752.1					
Chihuahua	31	19	27	11	758.9					
Frontera	34	24	26	23	762.4	E	d	4	cir	1.68
Guadalajara	30	18	19	17	757.6					3.2
Guanajuato	29	18	23	15	754.0	NE	d	4	c. cu.	
Guaymas	37	24	28	25	756.3			1	cir	
Huejutla	31	23	29	25		NE	d			
Izamal	29	21	23	23		E.	d			
Jalapa	19	14	16	14						
Lampaz	32	25	27	23						
León	25	14	18	14	761.9	NW.	d	2	cur	
Linares	33	24	27	22		S	m	4	a. cu	
Manzanillo	33	25	26	23		S	d			
Matamoros			26	26		S	d	3	cum.	
Mazatlán	30	28	29	27	757.4			8	nim.	
Maxcanú	32	22	24	23		NNE	d			
Mérida	37	25	28	25	758.0	E.	d	9	nim	
México	25	13	14	11	763.3			3	c. cu.	
Monterrey	31	23	25	22	754.1					
Morelia	24	14	14	13						
Nogales	33	23	23	18	759.2					
Oaxaca										
Pachuca	15	11	12	10	761.0					
Parral	29	18	29	14	--	SW.	d			
Peto	29	22	24	23		NE	d			
Puebla	20	12	13	11	761.8					
Progreso			26	25	759.0			4	cir.	
Querétaro	24	16	16	13	761.8			1	cir	
Real del Monte	18	9								
Salina Cruz	29	25	24	24	758.5	N	m.	10	nim	1.24
Saltillo	20	17	18	16						
S. Juan Bautista	32	28	28	25	762.6	E	d	3	cum.	
S. Luis Potosí	20	16	18	14	769.8			2	c. cu.	
Toluca	20	10	11	10	763.6	E.	d		1.6	
Valladolid	29	25	25	24		SE.	d	1	cum	
Veracruz	30	26	23	22	760.7	S	d	8	cir	22.4
Zacatecas	23	11	13	11	764.5	E.	d	2	a cu	
Zacualtipán	19	16								

CARTA DEL TIEMPO A 6h 23m M. DE MEXICO.

OBSERVATORIO METEOROLÓGICO CENTRAL.

MEXICO, DE 190

Ayer se inició un descenso al Norte de la Baja California, que se ha extendido á casi todo el país. La temperatura y la tensión disminuyen. La humedad aumenta. Dominan nubes inferiores con dirección del 6 y SE. Soplaron vientos australes.

Probabilidades desde 6h.23 a.m. del día 6 hasta 6h.23 a.m. del 7.

Mesa Central y Valle de México - Calores en la región Norte; lluvias en las porciones Sur y Meridional.

Vertiente del Golfo - Temperaturas en aumento. Lluvias locales en el Estado de Veracruz.

Vertiente del Pacífico - Aumento de la temperatura en la región Norte; lluvias escasas en la región Sur.

TYP. LITOGRAFICA EUROPEA MEX.

República Mexicana

Servicio simultáneo de observaciones meteorológicas

Julio 6 de 1905

Tiempo de México

A 6h 23m A. M.

Estaciones	Temperatura: Máxima	Temperatura: Mínima	Termómetro: Seco	Termómetro: Húmedo	Barom.: Al nivel del mar y á la gravedad normal	Viento: Dirección	Viento: Velocidad en Kl. por hora	Nubes: Cantidad	Nubes: Clase dominante	[illegible]	[illegible]
Acapulco			28	26	759.2			2	cin		[illegible]6
Aguascalientes	26	15	16	13	762.0	NE	d	7	cin		
C. Juárez	30	22	24	19							
C. Porfirio Díaz	34	17	27	21	759.0						
C. Victoria			26	23		S	d				
Colima	27	23	23	22		N	d	10	cum		[illegible]8
Cuernavaca	24	15	18	14		NW	d				
Chihuahua	33	20	27	13	753.7						
Frontera	34	24	25	23	762.4	SE	d				
Guadalajara	29	19	20	18	756.6			2	[illegible]		
Guanajuato	20	13	13	12		E	d				
Guaymas	37	24	25	25	757.3			4	c. cu		
Huejutla	30	22	29	24		SE	d				
Jaimal	26	22	23	23				10	st		
Jalapa	20	16	14	15							
Lampazos	36	26	27	23		S	d				
León	25	13	17	13	762.4	SE	d	2	cum		
Linares	23	24	27	22		S	d				
Manzanillo	33	24	25	25	761.6	NW	d	5	min		
Matamoros			28	27	759.2	S	d	1	cum		
Mazatlán	31	29	29	26	752.0	SE	d				
Maxcanú			24	13		N	d	3	cum		
Mérida	36	23	26	24	760.6			3	cin		4.8
México	25	13	13	12				2	cin		
Monterey	34	22	23	20	754.1						
Morelia	24	12	17	15		S	d	1	c. cu		
Nogales	32	21	22	20	757.9	S	d				
Oaxaca	33	16									
Pachuca	15	11	12	10				1	cum		
Parral	29	18	19	12		SW	d				
Peto	30	22	23	23		E	d	1	cin		
Puebla	19	11	13	10		E	d				
Progreso			27	26	760.8	E	d				
Querétaro	25	16	16	14	761.6			2	cin		
Real del Monte	17	10									
Salina Cruz	28	24	25	24		N	d	7	c. cu		
Saltillo	27	18	19	16	761.1						
S. Juan Bta	29	26	27	25	760.6	SE	d	3	min		
S. Luis Potosí	18	15	16	13	760.6			1	c. cu		
Tampico			25	24	760.4						
Toluca	22	10	11	10	763.2			3	cum		
Valladolid	29	23	26	24		SE	d	2	c. cu		
Veracruz	28	23	25	24	759.5	SW	d	1	cum		[illegible]
Zacatecas	23	1[illegible]	16	10		E	d				
Zacualtipán	22	13	18	16				3	a. c.		

CARTA DEL TIEMPO A 6h 23m M. DE MEXICO.

OBSERVATORIO METEOROLÓGICO CENTRAL.

(Jueves) MEXICO, Julio 6 DE 190

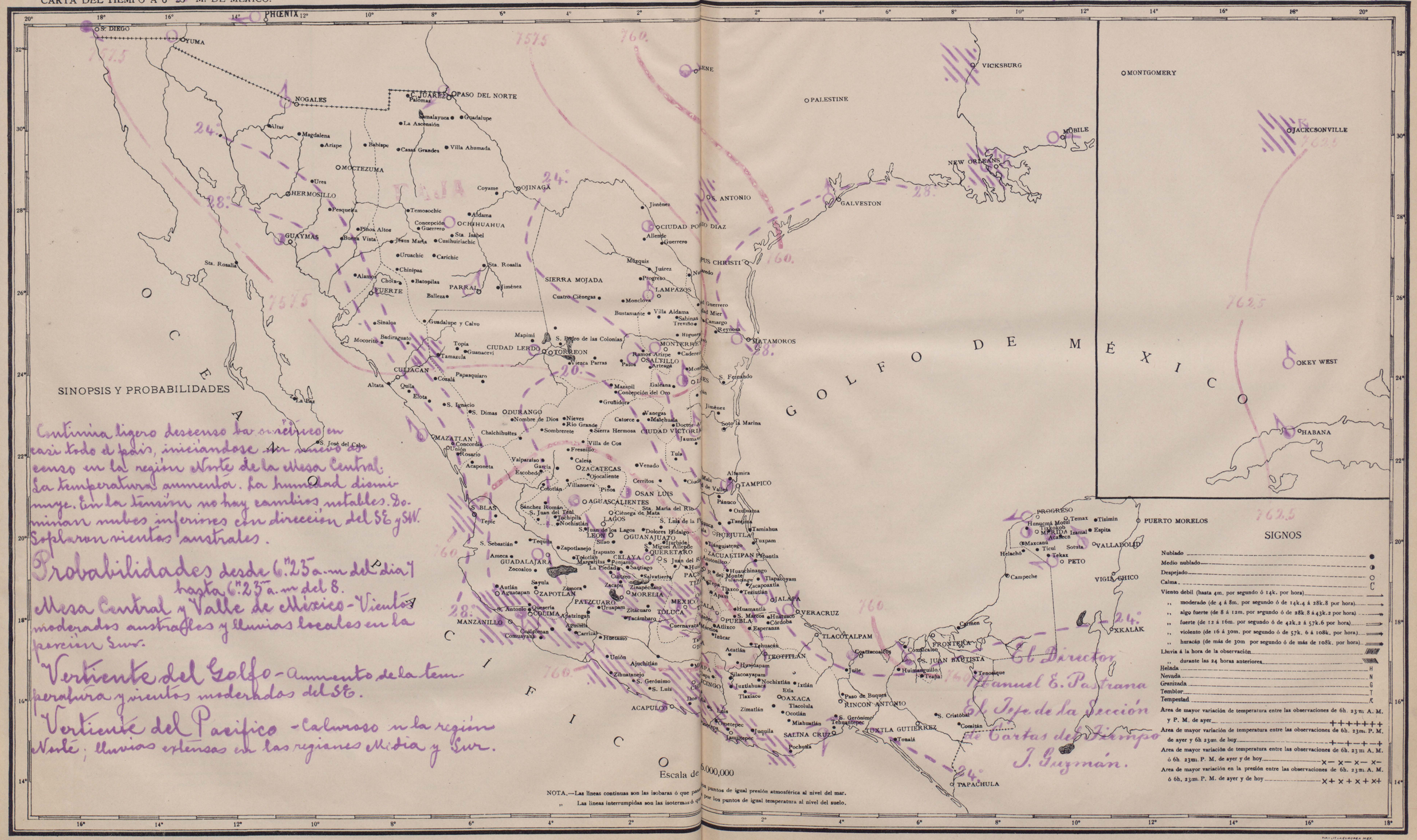

República Mexicana

Servicio simultáneo de observaciones meteorológicas

Julio 7 de 1905

Tiempo de México.

Estaciones	Temperatura Máxima	Temperatura Mínima	Termómetro Seco	Termómetro Húmedo	Barom. Al nivel del mar y á la gravedad normal	Viento Dirección	Viento Velocidad en Kms. por hora	Nubes Cantidad	Nubes Clase dominante	Lluvia Durante las 24 horas anteriores
	A 6h 23m A.M.									
Acapulco			28	26	757.6			2	cin	
Aguascalientes	26	14	16	12		NE	d			
C. Juárez	29	22	23	18	757.6					
C. Lerdo	39	18	23	18	757.1	W	d			
C. Porfirio Díaz	38	19	26	26						
C. Victoria			24	21		N	d			
Colima	27	21	23	22		NE	d	6	cum	
Cuernavaca	24	15	18	14		NW	d			
Culiacán	35	29								
Chihuahua	23	20	22	14	762.5					
Frontera	35	26	26	23	762.0	E	d	4	c. cu	1.2
Guadalajara	27	19	21	19	758.2			3	cum	
Guanajuato	29	16	15	12	761.2	NE	d			
Guaymas	36	24	29	25	757.3			2	c. cu	
Huejutla	31	23	28	25		E	d	10	cum	
Irapuat	28	22	23	23		E	d	3	cin	
Jalapa	21	14	16	14	765.6	N	d	9	cum	
Lampazos	37	26	28	25						
León	26	13	17	11	762.6	NE	d			
Linares	32	24	26	22		S	d	6	cum	
Manzanillo	32	25	25	24	760.4	NE	d	3	c. cu	
Matamoros			28	28	759.8	S	d			
Mazatlán	30	28	29	26	759.0	SW	d	1	c. cu	
Maxcanú	24	22	22	22		NE	d	9	cum	18.4
Mérida	26	22	24	26	760.8			5	cin	Ynap
México	25	14	13	11				1	cin	Ynap
Monterrey	34	21	24	21	75.66			10	cum	
Morelia	26	14	12	11						19.2
Nogales	34	21	23	20		S	d			
Oaxaca	34	17								
Pachuca	15	11	12	10				2	cum	
Panal	31	20	20	14		N	d			
Pato	29	22	23	23		NE	d	10	a. st	
Puebla	24	15	21	10	764.8	NNW	d			
Progreso			25	24	759.3	E	d			
Real del Monte	18	8								
Salina Cruz	31	25	25	24	759.5	NW	m	4		28
Saltillo	27	19	19	15						
S. Juan Btta.	30	27	27	25	760.8	SE	d	5	cum	
S. Luis Potosí	19	16	18	12	760.2	E	d			
Tampico			26	25	760.2					
Toluca	17	9	11	9	763.4	W	d			0.8
Valladolid	29	22	25	23		SE	d	10	cin	
Veracruz	37	26	27	25	759.5	N	d	4	cin	
Zacatecas	24	12								
Zacualtipán	20	18	18	13				6	cum	

CARTA DEL TIEMPO A 6h 23m M. DE MEXICO.

OBSERVATORIO METEOROLÓGICO CENTRAL.

(Viernes) MEXICO, Julio 7 DE 1905

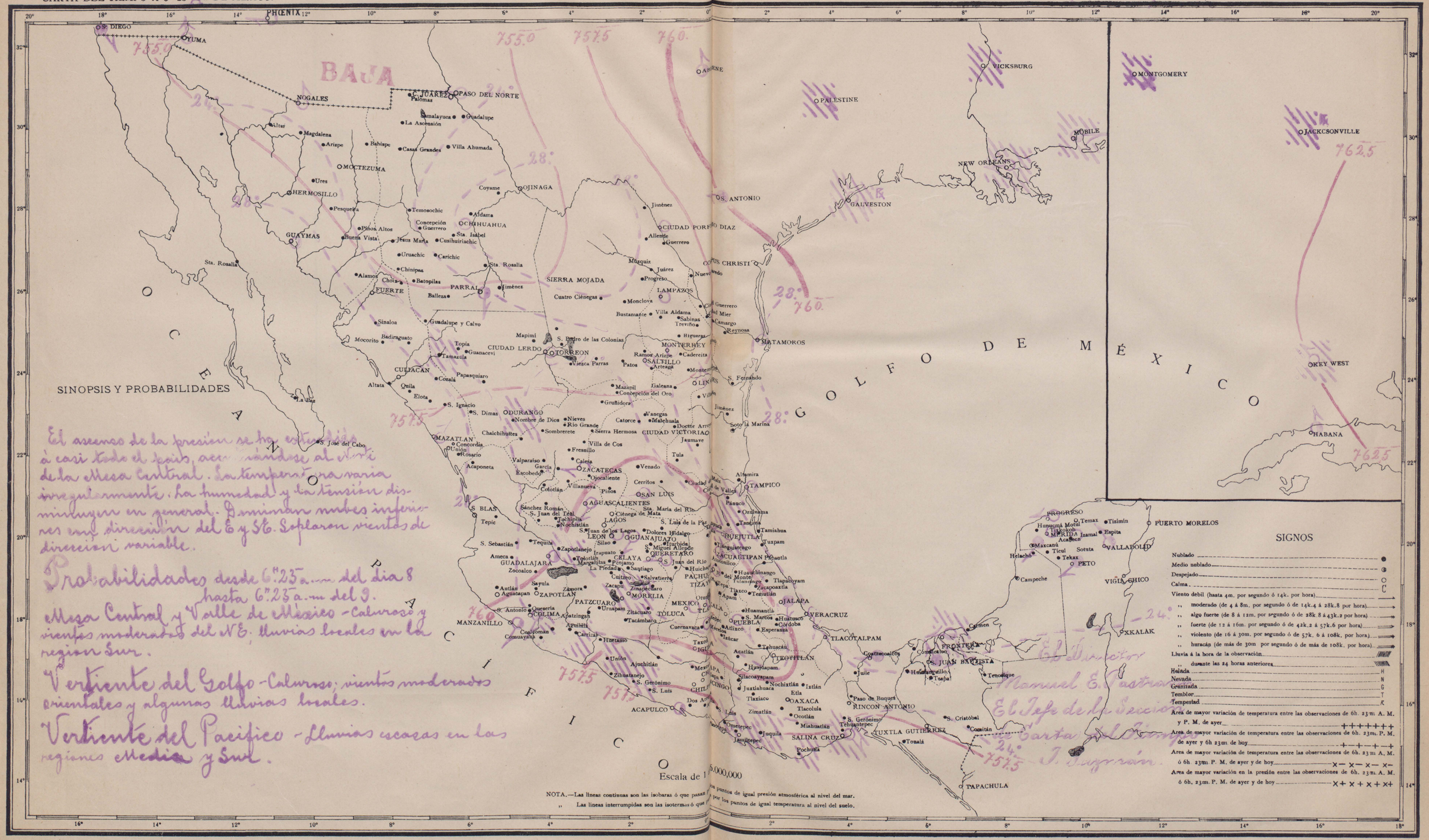

República Mexicana

Servicio simultáneo de observaciones meteorológicas

Julio 8 del 1905

Tiempo de México

Estaciones	Temperatura		Termómetro		Barómetro	Viento		Nubes		Lluvia
	8 h. 23 m. A. M.									
	Máxima	Mínima	Seco	Húmedo	Al nivel del mar y a la gravedad normal	Dirección	Velocidad en Kl. por hora	Cantidad	Clase de nublado	Durante las 24 horas anteriores
Acapulco			28	27	757.8			3	c. cu	
Aguascalientes	27	15	17	11		N E	id	1	cir	
C. Juárez	33	21	24	18	760.2					
C. Lerdo	39	20	26	19	754.2					
C. Porfirio Díaz	36	15	17	20		N E	id			
C. Victoria			26	24	757.5					
Colima	27	21	22	20		N W	id	3	ra. cu	
Cuernavaca	24	14	18	14		N W	id			
Culiacán	33	25								
Chihuahua	33	23	31	17	759.3					
Frontera			26	24	761.4	E	id	4	c. cu	
Guadalajara	29	19	20	19	755.0			5	cum	
Guanajuato	23	13	15	12	762.6					
Guaymas	31	25	28	25	756.3					
Huejutla	28	21	27	24		S	d			
Jalapa	30	22	23	22				10	st	
Jalapa	23	16								
Lampazos	9		24	24				4	cir	
León	26	13	15	11	760.4	S W	id			
Linares	32	26	26	24		S	m			
Manzanillo	33	25	26	25	761.6	N W	id			
Matamoros			28	28	759.0	S	id	7	c. cu	
Mazatlán	30	28	29	25	756.6			6	cum	
Durango	30	24	24	23		N E	id	10	cum	
Mérida	32	24								
México	25	12	13	11				6	c. cu	7.25
Monterrey	34	22	24	20				4	cir	
Morelia	24	11	13	12						0.4
Orizaba	34	23	27	22		S	d			
Pachuca	15	10	12	11	759.0			2	cum	
Papantla	30	20	20	13		S W	d			
Peto	29	23	24	24		N E	id	6	cir	
Puebla	19	10	11	9	762.9			1	cir	
Puerto			25	24	758.0	E	id	4	cum	
Queretaro	24	14	15	13	761.6	E	id			
Salina Cruz	29	24	24	23	758.3	N	id	10	ra. st	15.2
Saltillo	27	21	22	17	760.6					
S. Juan Bta.	31	28	27	24	760.4			10	mis	
S. Luis Potosí	18	15	16	15	759.6					
Tampico			25	25	760.4					
Toluca	22	10	13	10	757.6			1	cir	0.45
Valladolid	28	23	24	24		E	id	7	ra. st	
Veracruz	31	24	26	25	758.9	S W	d	9	c. cu	
Zacatecas	22	12	14	12		E	id			

CARTA DEL TIEMPO A 6h 23m M. DE MEXICO.

OBSERVATORIO METEOROLÓGICO CENTRAL.

(Sábado) MEXICO, Julio 8 DE 190 5

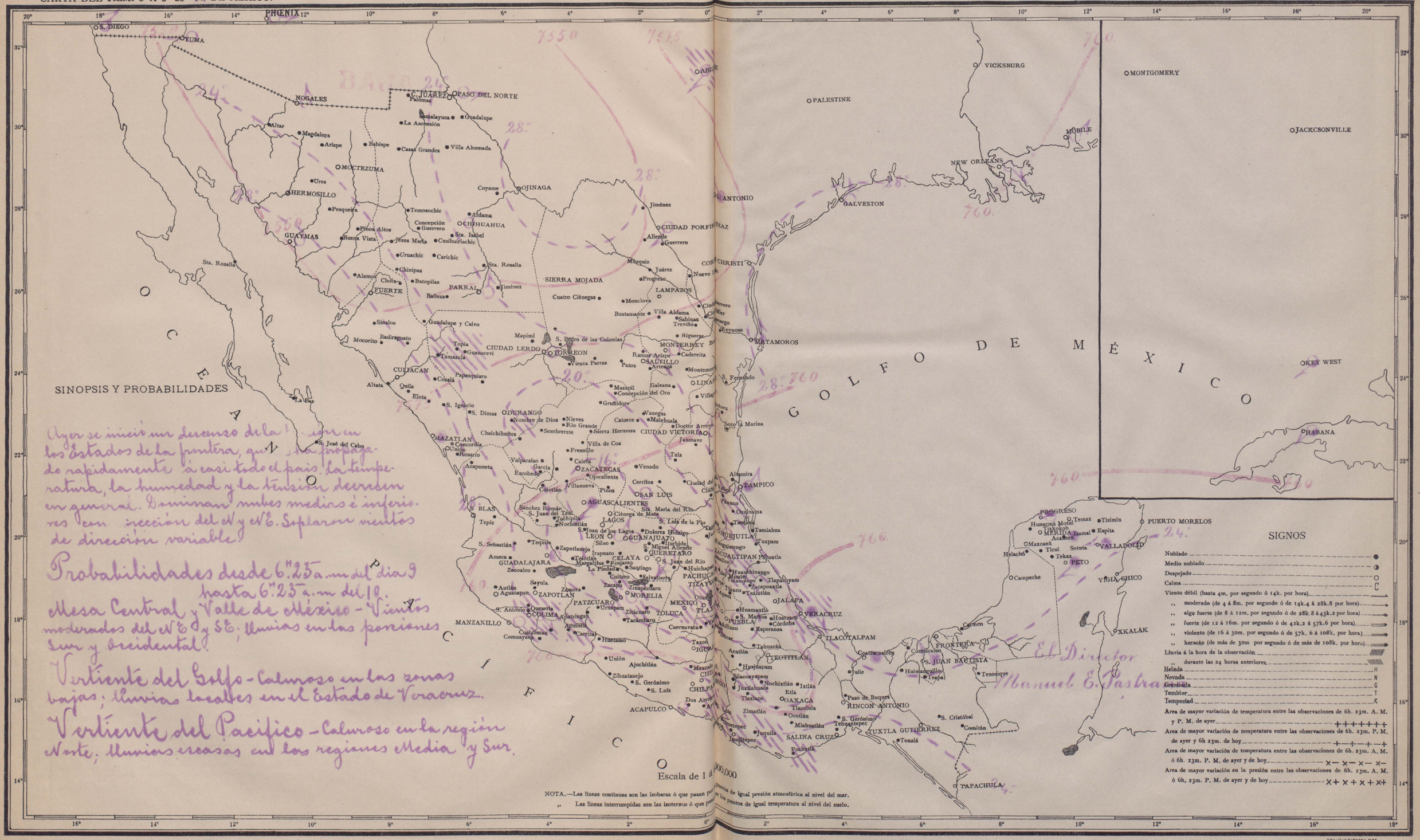

Ayer se inició un descenso de la [illegible] en los Estados de la frontera, que se ha propagado rapidamente á casi todo el país. La temperatura, la humedad y la tensión decrecen en general. Dominan nubes medias é inferiores con dirección del N y NE. Soplaron vientos de dirección variable.

Probabilidades desde 6h.23m a.m del dia 9 hasta 6h.23m a.m del 10.

Mesa Central y Valle de México - Vientos moderados del NE y SE; lluvias en las porciones Sur y Occidental.

Vertiente del Golfo - Caluroso en las zonas bajas; lluvias locales en el Estado de Veracruz.

Vertiente del Pacifico - Caluroso en la región Norte; lluvias escasas en las regiones Media y Sur.

El Director
Manuel E. Pastrana

República Mexicana

Servicio simultáneo de observaciones meteorológicas

Julio 9 de 1905

Tiempo de México

A 6h 23m A.M.

Estaciones	Temperatura: Máxima	Temperatura: Mínima	Termómetro: Seco	Termómetro: Húmedo	Barómetro: Al nivel del mar y á la gravedad normal	Viento: Dirección	Viento: Velocidad en Kms por hora	Nubes: Cantidad	Nubes: Clase dominante	Lluvia: Durante las 24 horas anteriores
Acapulco			28	26	758.6			2	a st	
Aguascalientes	27	14	15	75				6	st	
C. Juarez	28	20	21	15	756.9	E	m			
C. Lerdo	39	23	25	20						
C. Porfirio Diaz	35	15	24	19	760.9	N	d			
C. Victoria			24	21		N	d			
Colima	27	23	23	22	765.6	S	d	10	min	
Cuernavaca	22	16	19	15		W	d	3	cin	23.2
Chihuahua	30	24								
Frontera	32	24	24	22	761.8	S E	d	3	c. cu	40.6
Guadalajara	27	19	20	18	767.6			2	a. cu	
Guadalajara	27	19	20	18	767.6			2	a. cu	
Guanajuato	25	30	15	11	760.0					
Guaymas	37	24	28	25	756.3					
Izamal	28	24	25	25		S E	d	4	cin	
Jalapa	19	16	17	16	764.0			10	cum	
León	28	16	27	14		N	d	2	cin	
Manzanillo	32	25	25	25	752.4	S. E	m	5	min	
Matamoros			27	24	752.2	S E	d	2	cum	
Mazatlán	30	28	29	26	758.6	S E	d	8	min	
Maxcanú	29	24	25	24		N E	d	9	cin	
Mérida	27	25	26	25	758.6	E S E	d			
México	24	12	14	11	760.1			6	cum	
Monterey	35	27	25	22				10	min	
Morelia	25	13	14	13		S	d	8	cin	
Nogales	34	24	25	23	S d					
Oaxaca	28	16								
Pachuca	16	11	13	14	759.1					
Panal	34	20								
Pato	28	24	25	24		N E	d	10	a st	
Puebla	19	11	15	14	761.2			4	cum	
Progreso			25	24	758.0	S E	d			
Querétaro	26	14	15	12	762.0			2	cin	
Salina Cruz	28	25	25	24	757.6	N W	d	9	a. cu	
S. Juan Bta.	28	26	24	25	759.8	S E	d	10	c. cu	
S. Luis Potosí	18	15	16	13	760.4					
Tampico			26	25	757.8					
Toluca	15	9	11	11	762.2	N W	d	1	cin	10.0
Valladolid	29	25	26	25		S E	d	10	cin	4.8
Veracruz	28	24	25	24	757.7			10	a st	7.2
Zacatecas	23	13	15	12	759.2	N W	d			

CARTA DEL TIEMPO A 6h 23m M. DE MEXICO.

OBSERVATORIO METEOROLÓGICO CENTRAL.
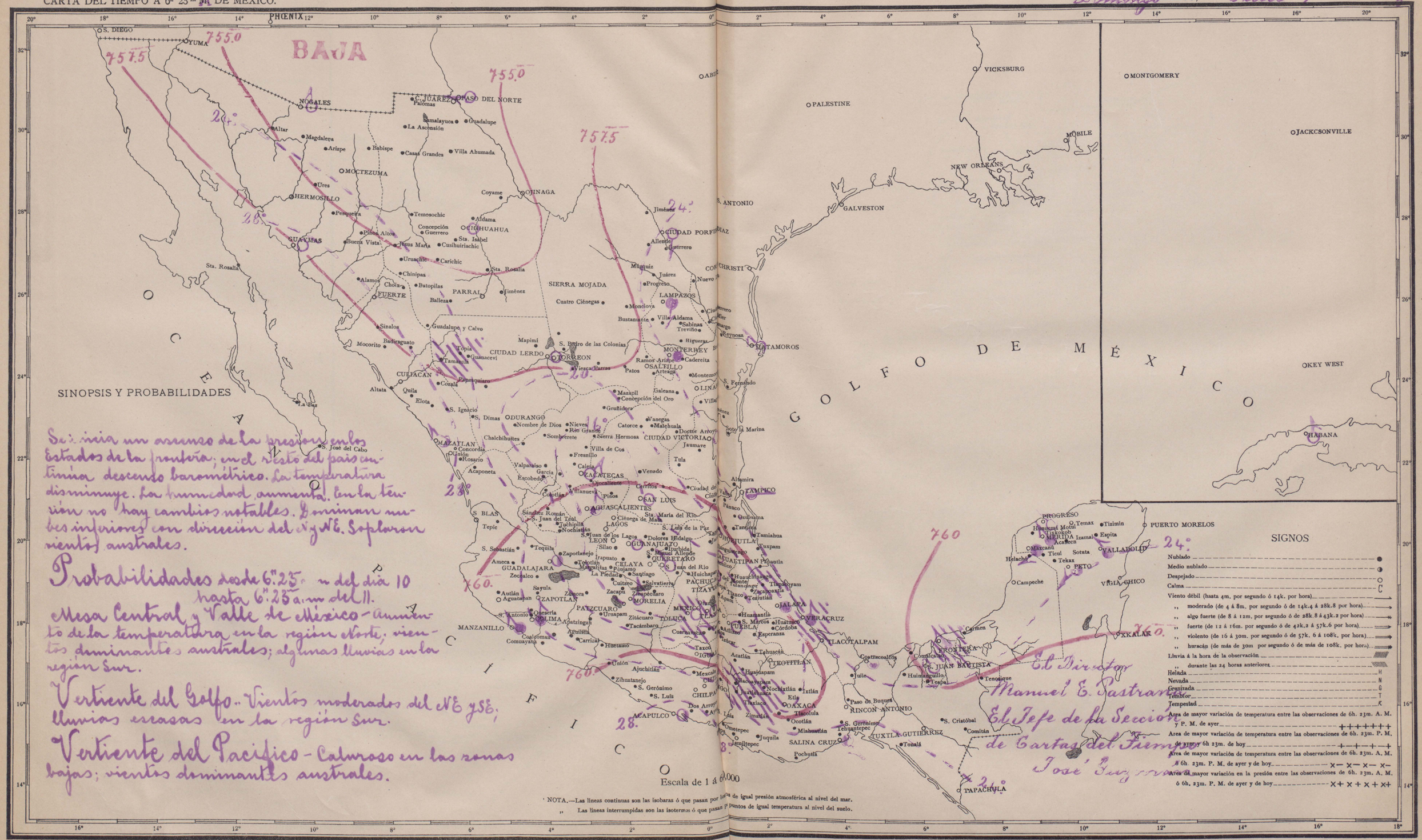
Domingo MEXICO, Julio 9 DE 190 5