National Oceanic and Atmospheric Administration

ERRATA NOTICE

One or more conditions of the original document may affect the quality of the image, such as:

Discolored pages
Faded or light ink
Binding intrudes into the text

This has been a co-operative project between the NOAA Central Library and the Climate Database Modernization Program, National Climate Data Center (NCDC). To view the original document, please contact the NOAA Central Library in Silver Spring, MD at (301) 713-2607 x124 or Library.Reference@noaa.gov

HOV Services
Imaging Contractor
12200 Kiln Court
Beltsville, MD 20704-1387
July 23, 2010

República Mexicana

Servicio simultáneo de observaciones meteorológicas

Julio 10 de 1905

Tiempo de México

A 6h 23m S. M.

Estaciones	Temperatura Máxima	Temperatura Mínima	Termómetro Seco	Termómetro Húmedo	Barom. Al nivel del mar y a la gravedad normal	Viento Dirección	Viento Velocidad en K° por hora	Nubes Cantidad	Nubes Clase de nubes	Lluvia Duración y hora en que cae
Acapulco			28	26	758.0					
Aguascalientes	21	16	15	13		SW	id	9	c. cu	
C. Juárez	28	20	20	14						
C. Lerdo	30	17	21	17						
C. Porfirio Díaz	35	14								
C. Victoria			24	21		S	id	4	c. cu	
Colima	31	23								
Cuernavaca	23	15	16	15				10	nim	
Culiacán	37	30								
Chihuahua	26	16	28	19				2	cir	
Monterey			27	24		SE	id			
Guadalajara	25	15	17	16	760.0			10	a. st	
Guanajuato	24	14	17	13	759.8	SE	id	10	a. cu	
Guaymas	37	24	28	25	757.3					
Mulatitlán	29	24	27	24		S	d	10	nim	
Jalapa	35	25								
Jalapa	23	17	18	18	762.2					6.5
León	27	17	18	14	761.2			8	cir	
Manzanillo	23	23	26	24	762.0	E	d	5	nim	0.4
Matamoros			24	23	759.4	SE	d			
Mazatlán	31	27	29	26	757.6	SE	id	4	cum	
Maxcanú	32	24	24	20		E	id			
Mérida	29	24	26	24	758.4	SE	d	7	a. cu	
México	29	13	14	12				10	nim	Gran
Morelia	28	22	28	28				8	a. st	
Morelia	29	13	14	12		S	id	10	c. cu	
Nogales	35	25	26	23	760.0			6	st	
Oaxaca	26	14	15	15	760.0			6	st	
Pachuca	16	12	13	11				10	nim	1.2
Parral	26	15	13	12		W	id	4	cum	
Peto	29	28	24	24		E	id	4	cir	
Puebla	13	13	13	12	763.2	SW	id	10	nim	4.8
Progreso			25	25	757.0	SE	id			
Querétaro	24	16	17	13	761.2	E	d	10	cum	
Salina Cruz	31	26	26	25	757.3	S	d	1	cir	
S. Juan Ulúa	30	26	28	26	759.2	SE	id	5	nim	
S. Luis Potosí	17	15	17	14	760.0			10	c. cu	
Tampico			26	25	760.2					
Toluca	16	10	12	11	762.4	E	id	10	nim	
Valladolid	30	23	27	25		SE	id	10	nim	
Veracruz	29	24	26	24	758.3	S	d	2	cir	0.4
Zacatecas	10	10	15	11	762.6	SE	d	2	cir	1.6
Zacualtipán	20	18	17	16				10	[illegible]	5.6

CARTA DEL TIEMPO A 6h 23m M. DE MEXICO.

OBSERVATORIO METEOROLÓGICO CENTRAL.

(Lunes) MEXICO, Julio 10 DE 190 5

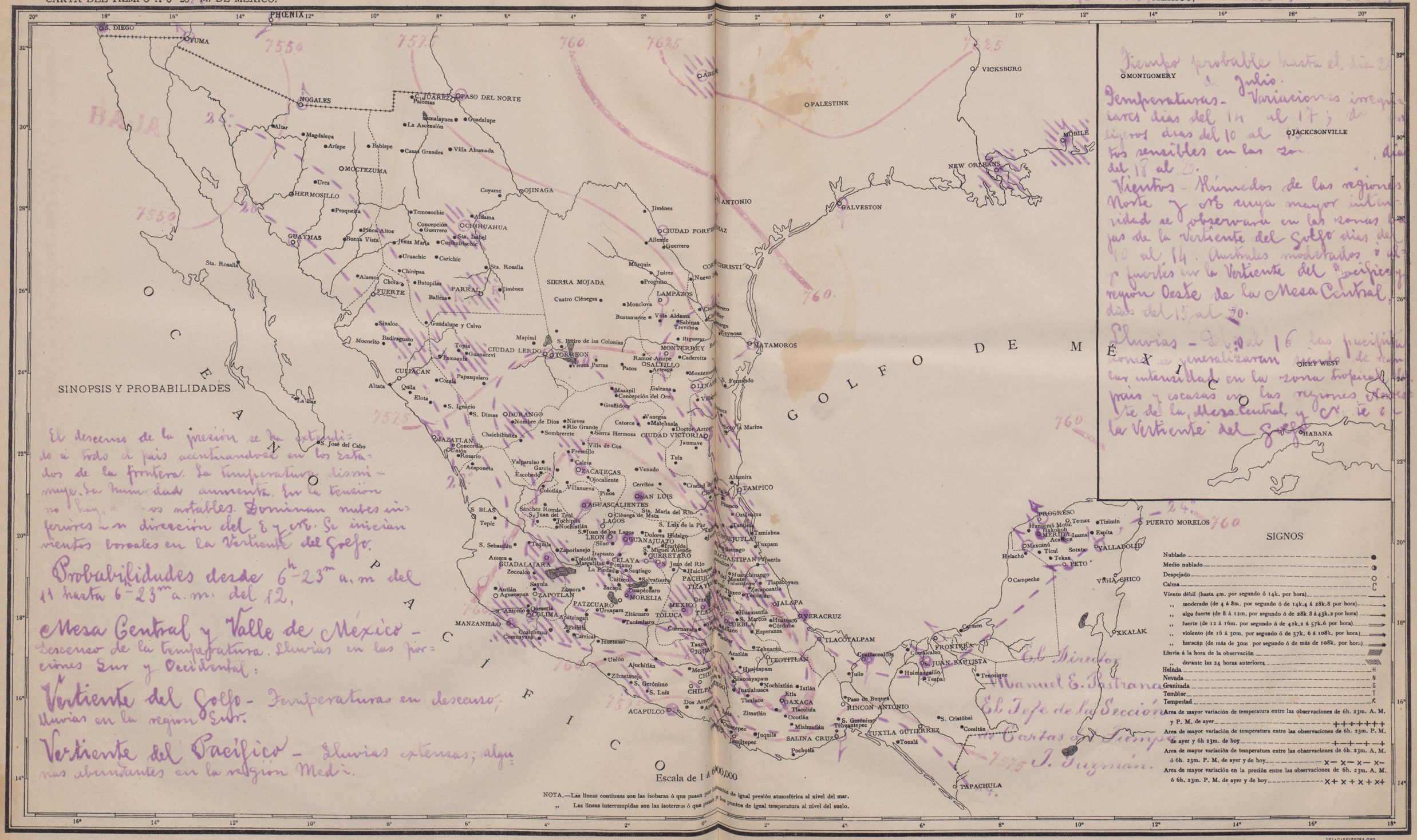
SINOPSIS Y PROBABILIDADES
OCEANO PACIFICO
GOLFO DE MÉXICO
Escala de 1 á 6000,000
NOTA.—Las lineas continuas son las isobaras ó que pasan por localidades de igual presión atmosférica al nivel del mar.
,, Las lineas interrumpidas son las isotermas ó que pasan por los puntos de igual temperatura al nivel del suelo.
SIGNOS
Nublado
Medio nublado
Despejado
Calma
Viento débil (hasta 4m. por segundo ó 14k. por hora)
,, moderado (de 4 á 8m. por segundo ó de 14k.4 á 28k.8 por hora)
,, algo fuerte (de 8 á 12m. por segundo ó de 28k.8 á 43k.2 por hora)
,, fuerte (de 12 á 16m. por segundo ó de 42k.2 á 57k.6 por hora)
,, violento (de 16 á 30m. por segundo ó de 57k. 6 á 108k. por hora)
,, huracán (de más de 30m por segundo ó de más de 108k. por hora)
Lluvia á la hora de la observación
,, durante las 24 horas anteriores
Helada H
Nevada N
Granizada G
Temblor T
Tempestad K
Area de mayor variación de temperatura entre las observaciones de 6h. 23m. A. M. y P. M. de ayer + + + + + + +
Area de mayor variación de temperatura entre las observaciones de 6h. 23m. P. M. de ayer y 6h 23m. de hoy + — + — + — +
Area de mayor variación de temperatura entre las observaciones de 6h. 23m. A. M. ó 6h. 23m. P. M. de ayer y de hoy × — × — × — ×
Area de mayor variación en la presión entre las observaciones de 6h. 23m. A. M. ó 6h. 23m. P. M. de ayer y de hoy × + × + × + ×+
PHOENIX
S. DIEGO
YUMA
NOGALES
C. JUÁREZ
PASO DEL NORTE
ABILENE
PALESTINE
VICKSBURG
MONTGOMERY
MOBILE
JACKCSONVILLE
NEW ORLEANS
GALVESTON
SAN ANTONIO
CORPUS CHRISTI
MATAMOROS
KEY WEST
HABANA
PUERTO MORELOS
VALLADOLID
VIGIA CHICO
XKALAK
TAPACHULA
Sta. Rosalia
La Paz
S. José del Cabo
Altar
Magdalena
Arizpe
Babispe
Casas Grandes
Villa Ahumada
Samalayuca
Guadalupe
La Ascensión
Palomas
MOCTEZUMA
Ures
HERMOSILLO
Pesqueira
Coyame
OJINAGA
Temosochic
Aldama
CHIHUAHUA
Concepción
Guerrero
Pinos Altos
Buena Vista
Jesús María
Sta. Isabel
Cusihuiriachic
GUAYMAS
Uruachic
Carichic
Chinipas
Batopilas
Alamos
Choix
FUERTE
Ballezá
PARRAL
Jiménez
Jiménez
CIUDAD PORFIRIAZ
Allende
Guerrero
Múzquiz
Juárez
Progreso
SIERRA MOJADA
Cuatro Ciénegas
Monclova
LAMPAZOS
Bustamante
Villa Aldama
Sabinas
Trevino
Higueras
Reynosa
Sinaloa
Gusdalupe y Calvo
Mocorito
Badiraguato
Topia
Guanacevi
Tamazula
CIULIACAN
Cózalá
Papasquiaro
Altata
Quila
Elota
S. Ignacio
La Paz
S. José del Cabo
Mapimí
S. Pedro de las Colonias
CIUDAD LERDO
TORREON
Viezca
Parras
Patos
Ramos Arizpe
Cadereita
MONTERREY
SALTILLO
Arteaga
Montemorelos
LINARES
S. Fernando
Mazapil
Concepción del Oro
Galeana
Villa
Gruñidora
Vanegas
Catorce
Malehuala
Doctor Arroyo
CIUDAD VICTORIA
Jaumave
Soto la Marina
DURANGO
Nombre de Dios
Nieves
Rio Grande
Sombrerete
Sierra Hermosa
Villa de Cos
Chalchihuites
MAZATLAN
Concordia
Unión
Rosario
Acaponeta
Fresnillo
Tula
Valparaiso
Garcia
Escobedo
Caleta
ZACATECAS
Venado
Ojocaliente
Villanueva
Colotlán
Pinos
Cerritos
SAN LUIS
Ciudad del Maiz
Altamira
TAMPICO
Panuco
Ozuluama
Tantoyuca
AGUASCALIENTES
Sta. María del Rio
Sánchez Román
S. Juan del Téul
Tuchipila
Nochistlán
Ciénega de Mata
LAGOS
S. Luis de la Paz
Tamiahua
Tuxpam
S. BLAS
Tepic
S. Juan de los Lagos
Dolores Hidalgo
LEON
Silao
GUANAJUATO
Irapuato
Irapuato
S. Miguel Allende
QUERETARO
Tequila
S. Sebastián
Zapotlanejo
Ameca
GUADALAJARA
Zocoalco
Tolotlán
Magdalena
CELAYA
Pénjamo
La Piedad
Santiago
S. Juan del Rio
Huichapan
Huichinango
Tlapacoyan
Zacapoaxtla
Teziutlán
Tlaxco
Tlaxcalantongo
Autlán
Aguacapan
Sayula
Zapotlanejo
ZAPOTLAN
Cuitzeo
Salvatierra
Zacapu
Zinapécuaro
MORELIA
PACHUCA
TIZAYUCA
MEXICO
Orizaba
JALAPA
VERACRUZ
Huamantla
S. Marcos
Huatusco
Córdoba
Esperanza
PUEBLA
Atlixco
Cholula
Ixtaczoquitlán
Tehuacán
Acatlán
TLACOTALPAM
Coatzacoalcos
TEOTITLAN
Huajuapam
Silacoayapam
Nochixtlán
Ixtlán
Etla
Juxtlahuaca
Tlaxiaco
OAXACA
Tlacolula
Ocotlán
Miahuatlán
Zimatlán
Juile
Paso de Buques
RINCON ANTONIO
S. Geronimo Tehuantepec
SALINA CRUZ
Pochutla
Jamiltepec
Jamiltepec
Juquila
TUXTLA GUTIERREZ
Tonalá
S. Cristóbal
Comitán
Tenosique
Huimanguillo
Teapa
S. JUAN BAUTISTA
FRONTERA
Comalcalco
Carmen
Campeche
Helachó
Maxcanú
Ticul
Tekax
Sotuta
PETO
Acanceh
Izamal
MERIDA
Tixkokob
Hunucmá
Motul
PROGRESO
Temax
Tizimin
Espita
Tixmucuy
Tixcacalcupul
Tizimbacal
Tizimin
Tizimin
Tizimin

República Mexicana

Servicio simultáneo de observaciones meteorológicas

Julio 11 de 1905

Tiempos de México

Estaciones	A 6h 23m A.M. Temperatura Máxima	Temperatura Mínima	Termómetro Seco	Termómetro Húmedo	Barom. Nivel del mar y a la grav. 45° nor. mal	Viento Dirección	Viento Velocidad en Kl. por hora	Nubes Cantidad	Nubes Clase de. mineut.	Lluvia Durante las 24 hs. inmediatas anteriores
Acapulco										
Aguascalientes	23	17	18	15		N	d	6	c. cu	35.2
C. Juárez	26	21	24	18	754.4					
C. Lerdo	32	18	28	17	758.9			3	cum	
C. Porfirio Díaz	30	14	20	16	758.4					
C. Victoria			24	21		N	d	10	ca. st	
Colima	28	20	21	20	765.7	NE	d	1	cir	
Cuernavaca	30									
Chihuahua			27	14				7	cir	
Jiménez	34	26	27	24	762.0	S	d	4	c. cu	4.0
Guadalajara	27	12	18	17	760.4			1	cum	
Guanajuato	18	14	16	15	760.2			6	cum	6.2
Guaymas	37	24	28	25	757.3			5	a. st	
Huejutla	29	21	27	23		S	d	8	cum	
Izamal	30	24	25	24		E	d	8	cum	
Jalapa	22	16								
León	17	15	16	15	762.5			10	cum	45.2
Manzanillo	34	23	25	23	768.0	NE	d			
Matamoros			25	25	760.2	S	d			
Mazatlán	32	27	28	24	759.4	SE	d	8	min	
Moroleón	24	25	25	24		SE	d	10	cir	0.4
Mérida	28	25	27	24	759.5	SE	d	9	cir	0.4
México	23	18	13	11	766.0			4	st. cu	15
Monterey	26	20	21	18	757.3			3	cir	
Morelia	21	14								
Nogales			25	22		S	d	3	c. cu	4.6
Orizaba	27	14	18	17	760.4			4	st	7.2
Pachuca	15	10	12	10				10	min	5.6
Papantla	27	15								
Peto	31	24	25	25		NE	d	3	cir	
Puebla	20	13	13	12	765.0			2	cum	
Teoloyucan			27	26	758.0	S	d			
Querétaro	19	16	16	14	761.5	SE	d	5	cum	
Real del Monte	16	8								
Salina Cruz	31	26	26	24	759.3	NE	d	5	cir	
Saltillo	27	18	19	16						
San Juan Bautista	30	27	28	26	760.6	S	d	6	cum	1.2
S. Luis Potosí	16	13	14	10	762.0			10	min	42.4
Zamora			26	25	754.6					
Zacatecas	14	10	11	10	764.6			4	c. cu	1.2
Valladolid	30	23	25	24		SE	d	5	cum	
Veracruz	26	23	24	23	759.9	SW	d	8	c. cu	
Zacatecas	17	10	12	10		SW	d	8	cir	
Zacualtipán	15	13	17	15				3	cir	1.2

CARTA DEL TIEMPO A 6h 23m A.M. DE MEXICO.

OBSERVATORIO METEOROLÓGICO CENTRAL.

(Martes) MEXICO, Julio 11 DE 1905

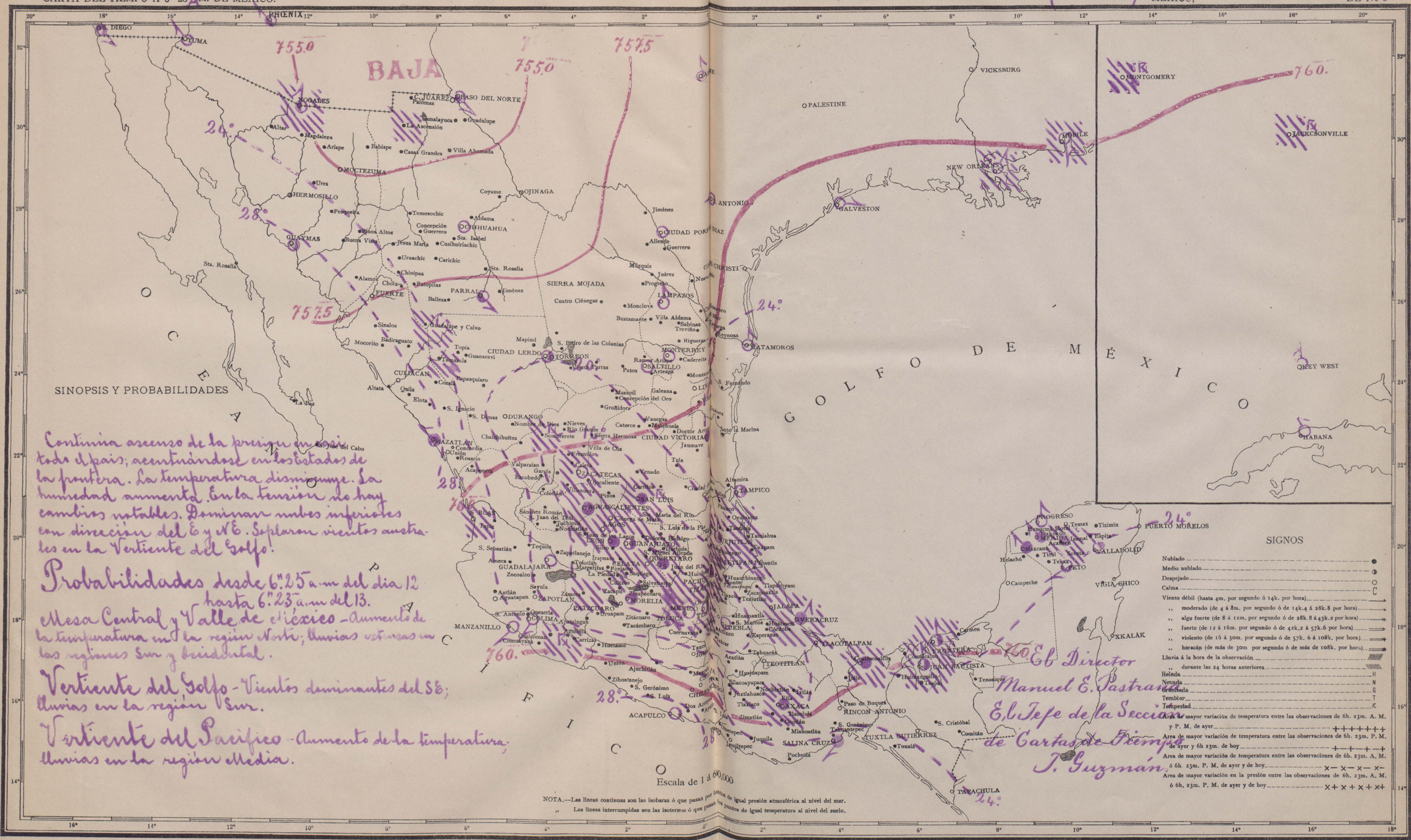

República Mexicana

Servicio simultáneo de observaciones meteorológicas

Julio 12 del 905

Tiempo de México

A 6h. 23m. N. M.

Estaciones	Temperatura Máxima	Temperatura Mínima	Termómetro Seco	Termómetro Húmedo	Barom. Al nivel del mar y á la gravedad normal	Viento Dirección	Viento Velocidad á 10 kilos por hora	Nubes Cantidad	Nubes Clase de nubes	Lluvia Cantidad en 24 horas anteriores
Acapulco			29	29				2	a. st	
Aguascalientes	23	16	16	14		NW	d	1	cir	1.6
C. Juarez	33	22	26	26	754.4					
C. Lerdo	36	21	24	19	760.6			10	c. cu	
C. Porfirio Diaz	36	15	26	20	758.3					
C. Victoria			24	22		N	d			
Colima	31	20	21	20	766.8	NE	d	1	cir	
Cuernavaca	30	18								
Culiacán	34	31								
Chihuahua			28	15	760.0			5	cir	
Frontera	32	26	26	24	762.0	E	d			
Guadalajara	26	18	19	15	763.8			10	a st	4.0
Guanajuato	22	15	18	15	760.6			6	a. cu	
Huejutla	30	22	27	24		E	d			
Jalapa	29	22	24	23		E	d	2	cir	1.2
Jalapa	23	18	19	19	763.4					
Lerdo	36	25	26	23		SW	d	2	cir	
León	25	15	15	16	762.8	NW	d	1	cir	
Manzanillo	35	23	26	24	762.4	NE	d			
Matamoros			27	25	758.4	S	d			
Mazatlán	31	27	28	25						1.6
Mazcani	29	24	25	24		SE	d	8	st	0.4
Mérida	29	25	26	25	760.2	NE	d	[illegible]	cir	Inap
México	25	12	13	11	765.6			2	cum	Inap
Monterey	32	22	22	18	758.9			2	st	
M. Z.	22	14	14	12						
Oaxaca	26	14	20	17	759.2			2	cir	
Paduca	15	9	12	10		S	d	1	cum	
Papantla	29	17								
Peto	31	22	24	24		E	d	2	cir	
Puebla	21	13	14	13	764.2			4	a. cu	
Porfirio			26	25	759.0	SE	d			
Quiretaro	25	17	17	14	762.2			1	cir	
Real del Monte	19	11								
Salina Cruz	31	28	27	25	758.7	NE	d	2	cir	
Saltillo	28	19	20	16	761.6					
S. Juan Bta.	29	27	28	26		SE	d	8	cum	
S. Luis Potosí	18	15	17	13	760.0					8.4
Tampico			26	26	761.2					
Toluca	18	8	11	9	764.6					6.0
Valladolid	32	23	26	25		SE	ri	7	cum	
Veracruz	30	24	25	24	759.3	S	d	[illegible]	cir	
Zacatecas	20	12	14	11	762.2	NW				
Zacualtipan	18	13	17	16						

CARTA DEL TIEMPO A 6h 23m M. DE MEXICO.

OBSERVATORIO METEOROLÓGICO CENTRAL.

(Miércoles) MEXICO, Julio 12 DE 1905

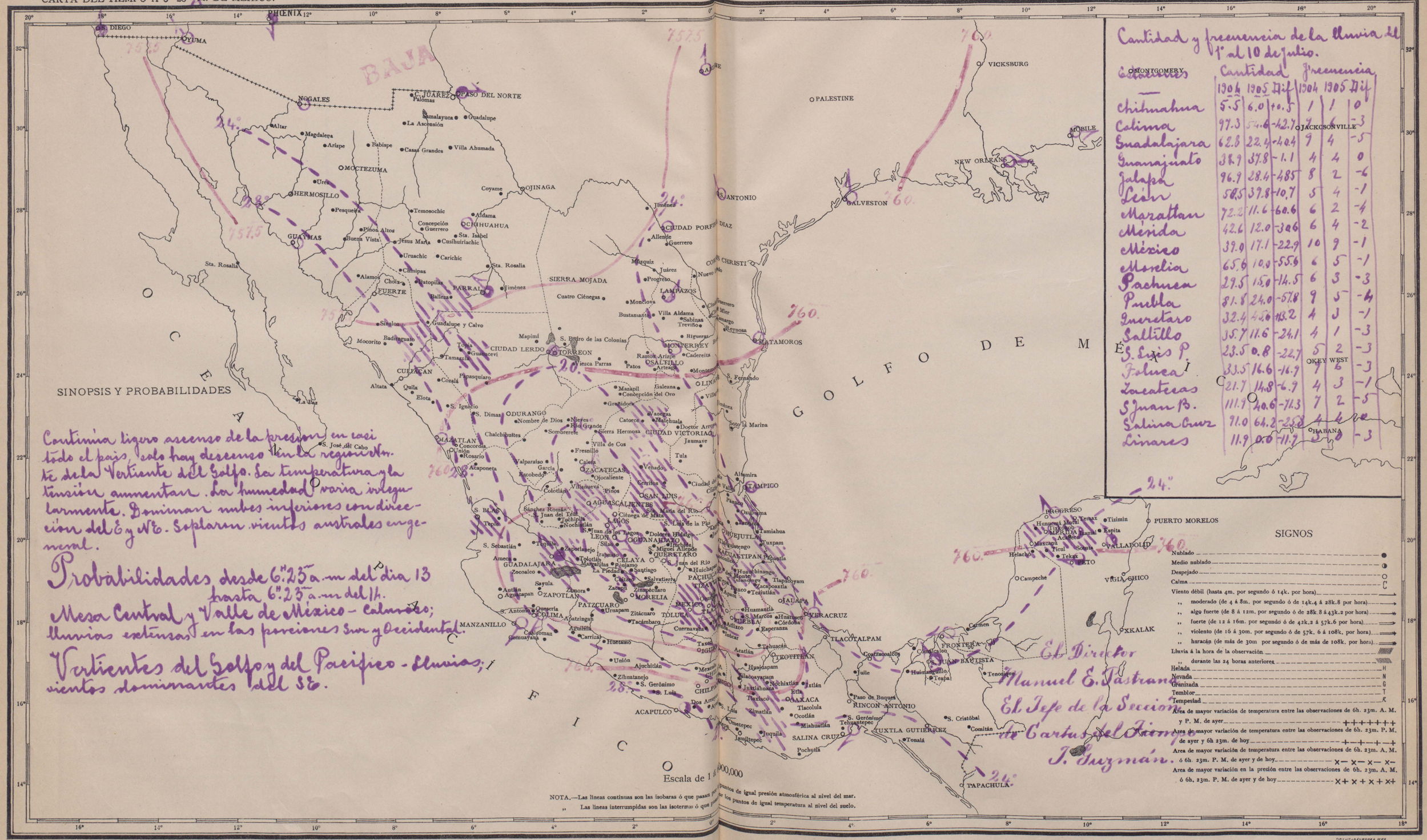

Continúa ligero ascenso de la presión en casi todo el país, solo hay descenso en la región Nte. de la Vertiente del Golfo. La temperatura y la tensión aumentan. La humedad varía irregularmente. Dominan nubes inferiores con dirección del E y NE. Soplaron vientos australes en general.

Probabilidades desde 6h.23m a.m. del dia 13 hasta 6h.23m a.m. del 14.

Mesa Central y Valle de México - Calurosos; lluvias extensas en las porciones Sur y Occidental.

Vertientes del Golfo y del Pacífico - lluvias; vientos dominantes del SE.

Cantidad y frecuencia de la lluvia del 1º al 10 de julio.

Estaciones	Cantidad 1904	Cantidad 1905	Cantidad Dif	Frecuencia 1904	Frecuencia 1905	Frecuencia Dif
Chihuahua	5.5	6.0	+0.5	1	1	0
Colima	97.3	54.6	-42.7	7	6	-3
Guadalajara	62.8	22.4	-40.4	9	4	-5
Guanajuato	38.9	37.8	-1.1	4	4	0
Jalapa	96.9	28.4	-485	8	2	-6
León	48.5	37.8	-10.7	5	4	-1
Mazatlan	72.2	11.6	-60.6	6	2	-4
Mérida	42.6	12.0	-30.6	6	4	-2
México	39.0	17.1	-22.9	10	9	-1
Morelia	65.6	10.0	-55.6	6	5	-1
Pachuca	29.5	15.0	-14.5	6	3	-3
Puebla	81.8	24.0	-57.8	9	5	-4
Queretaro	32.4	45.6	+13.2	4	3	-1
Saltillo	35.7	11.6	-24.1	4	1	-3
S. Luis P.	23.5	0.8	-22.7	5	2	-3
Toluca	33.5	16.6	-16.9	7	6	-3
Zacatecas	21.7	14.8	-6.9	4	3	-1
S. Juan B.	111.9	40.6	-71.3	7	2	-5
Salina Cruz	71.0	64.2	-25.8	4	4	0
Linares	11.9	0.0	-11.7	3	0	-3

República Mexicana

Servicio simultáneo de observaciones meteorológicas

Julio 13 de 1905

Tiempo de México

A 6h. 23m A.M.

Estaciones	Temperatura Máxima	Temperatura Mínima	Termómetro Seco	Termómetro Húmedo	Barom. Al nivel del mar y a la gravedad normal	Viento Dirección	Viento Velocidad en km por hora	Nubes Cantidad	Nubes Clase de nubes	Lluvia Durante las 24 horas anteriores.
Acapulco			29	27	757.6			5	cum	4.4
Aguascalientes	21	16	16	14		SE	d	1	c. cu	
C. Juárez	34	23	25	19	755.0	SW	d	4	cir	
C. Lerdo	38	21	23	17	760.5					
C. Porfirio Díaz	37	17	25	20	758.5			4	a. st	
C. Victoria			25	22		S	d			
Colima	30	22	23	21	764.2	E	d	3	cir	
Cuernavaca	22	17	19	14		S	d	5	cir	
Jiquilpan	35	25								
Guadalajara	28	18	24	18		SW	d	1	cum	2.4
Guanajuato	24	15	17	15	760.0					2.4
Guaymas	37	24	28	25	758.3					
Huejutla	39	25	27	24				10	cum	
Jalapa	26	22	24	22		E	d			4.0
Jalisco	20	16	20	16						
Jonuta	36	25	26	24				2	st	
León	28	15	16	14	762.2					
Manzanillo	34	25	26	22	759.2	NE	d			
Matamoros			27	25	759.4	S	d			
Mazatlán	30	26	27	25	758.4					
Maxcanú	29	23	24	23		NE	d			12.2
Mérida	27	23	25	24	760.2	E	d			2.4
México	24	13	14	11	764.2			3	c. cu	2.5
Monterrey	36	21	22	21	760.3			5	mix	
Morelia			14	12				4	cir	4.0
Nogales			25	22		S	d			4.4
Oaxaca										
Pachuca	14	9	12	10				3	cum	
Parral	29	20								7.2
Pato	29	24	25	25		SSE	d	1	cir	
Puebla	17	11	13	11	764.0			1	cir	
Progreso			26	25	760.4	E	d			
Salvatierra	25	16	16	15	760.4	E	d			
Real del Monte	18	10								
Saliva Cruz	31	25	29	26	758.1	NE	d	9	a. st	
Saltillo	28	20	21	17	763.2					
S. Juan Bta.	30	27	29	26	762.2	E	d	2	c. cu	
S. Luis Potosí	17	15	16	13						Inap
Tampico			27	27	759.2					
Toluca	14	8	12	9	763.4	W	d	8	cir	4.0
Valladolid	27	22	25	23		SE	d	3	cir	5.2
Veracruz	29	25	26	27	758.7			3	cir	
Zacatecas	24	13	14	12	760.6	SW	d			
Zacualtipán			17	16				8	cum	

CARTA DEL TIEMPO A 6h 23m M. DE MEXICO.

OBSERVATORIO METEOROLÓGICO CENTRAL.

(Junio) MEXICO, Julio 13 DE 1905

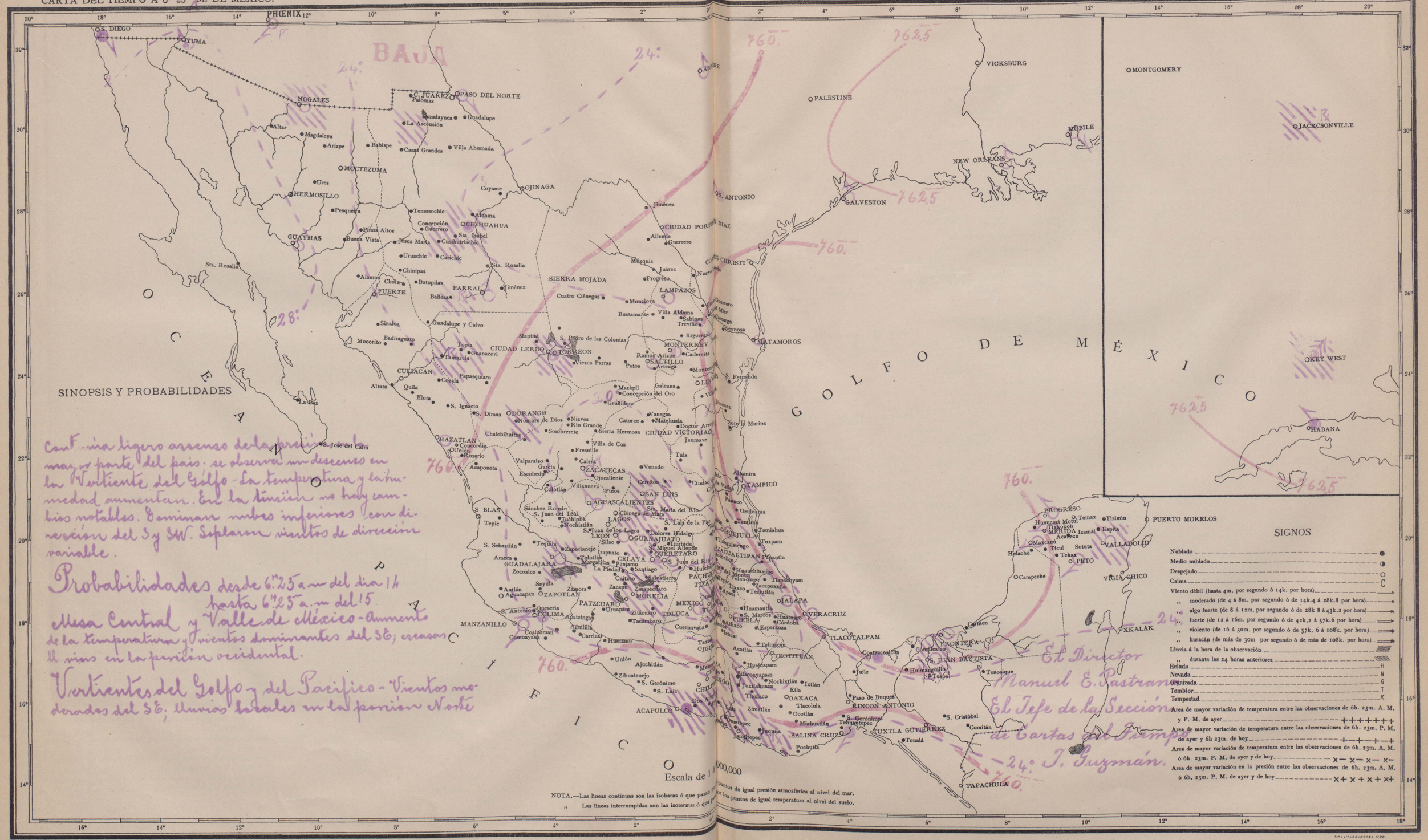
SINOPSIS Y PROBABILIDADES
OCEANO PACIFICO
GOLFO DE MÉXICO
BAJA
PHOENIX
S. DIEGO
YUMA
NOGALES
C. JUÁREZ
PASO DEL NORTE
Palomas
Samalayuca
Guadalupe
La Ascensión
Altar
Magdalena
Arizpe
Babispe
Casas Grandes
Villa Ahumada
MOCTEZUMA
Ures
HERMOSILLO
Pesqueira
Coyame
OJINAGA
Temosochic
Aldama
CHIHUAHUA
Concepción
Guerrero
Pitos Altos
Buena Vista
Jesus Maria
Sta. Isabel
Cusihuiriachic
GUAYMAS
Uruachic
Carichic
Sta. Rosalia
Chinipas
Alamos
Choix
Batopilas
FUERTE
PARRAL
Jiménez
Balleza
Sinaloa
Guadalupe y Calvo
Mocorito
Badiraguato
Topia
Guanacevi
Tamazula
CULIACAN
Papasquiaro
Cozalá
Altata
Quila
Elota
La Paz
S. José del Cabo
S. Ignacio
S. Dimas
DURANGO
Nombre de Dios
Nieves
Rio Grande
Sombrerete
Chalchihuites
MAZATLAN
Concordia
Unión
Rosario
Acaponeta
Sierra Hermosa
Villa de Cos
Fresnillo
Valparaiso
Garcia
Escobedo
Caleta
ZACATECAS
Ojocaliente
Venado
Colotlán
Villanueva
Pinos
Cerritos
Ciudad
SAN LUIS
AGUASCALIENTES
Sta. Maria del Rio
Sánchez Román
S. Juan del Téul
Tachiplia
Nochistlán
Ciénega de Mata
LAGOS
S. Luis de la Paz
S. BLAS
Tepic
S. Juan de los Lagos
Dolores Hidalgo
LEON
GUANAJUATO
Silao
Iturbida
S. Miguel Allende
S. Sebastián
Tequila
Zapotlanejo
Irapuato
QUERETARO
Ameca
Tolotlán
CELAYA
S. Juan del Rio
GUADALAJARA
Margaritas
Penjamo
La Piedad
Santiago
Zocoalco
Cuitzeo
Salvatierra
Huichapan
Sayula
Zamora
Zacapu
Zimapecularo
MORELIA
Autlán
Aguacapan
ZAPOTLAN
PATZCUARO
Uruapam
MEXICO
Queseria
S. Antonio
COLIMA
Apatzingan
Zitácuaro
TOLUCA
MANZANILLO
Tacámbaro
Cuernavaca
Coalcomán
Coamayaúa
Aguililla
Carrizal
Huetamo
Unión
Ajuchitlán
Zihuatanejo
S. Gerónimo
S. Luis
ACAPULCO
Jiménez
Allende
Guerrero
CIUDAD PORFIRIO DIAZ
Muzquiz
Juárez
Progreso
SIERRA MOJADA
Cuatro Ciénegas
Monclova
LAMPAZOS
Bustamante
Villa Aldama
Sabinas
Treviño
Camargo
Reynosa
Mapimí
S. Pedro de las Colonias
CIUDAD LERDO
TORREON
Viezca
Parras
MONTERREY
Higueras
Ramos Arizpe
Cadereita
Patos
SALTILLO
Arteaga
Galeana
Mazapil
Concepción del Oro
Gruñidora
Vanegas
Catorce
Malehula
Doctor Arroyo
CIUDAD VICTORIA
Jaumave
Tula
Soto la Marina
Altamira
TAMPICO
Pánuco
Ozuluama
Tantima
Tamiahua
HUEJUTLA
Tuxpan
Tlanguistengo
ZACUALTIPAN
Tantla
Huauchinango
Tlapacoyan
Zacapoaxtla
Teziutlán
Tlaxco
Apam
JALAPA
VERACRUZ
Huamantla
Córdoba
Huatusco
Esperanza
Tehuacán
TLACOTALPAM
Coatzacoalcos
TEOTIHUACAN
Huejotzingo
Acatlán
Huejapan
Silacoyapam
Nochixtlán
Ixtlán
Etla
Juxtlahuaca
Tlaxiaco
OAXACA
Tlacolula
Zimatlán
Ocotlán
Miahuatlán
Tehuantepec
Juquila
Jamiltepec
SALINA CRUZ
Pochutla
Paso de Buques
RINCON ANTONIO
TUXTLA GUTIERREZ
Tonalá
TAPACHULA
Comitán
S. Cristóbal
Tenosique
Huimanguillo
Teapa
Jalapa
Comalcalco
FRONTERA
S. JUAN BAUTISTA
Carmen
Campeche
Hecelchakán
Hecelchó
Maxcanú
Ticul
Sotuta
Tekax
PETO
VALLADOLID
Espita
Izamal
Acanceh
MERIDA
Hunucmá
Motul
Uxmal
Tizimín
Temax
PROGRESO
PUERTO MORELOS
VIGIA CHICO
XKALAK
S. Fernando
Soto la Marina
Jiménez
Victoria
S. Gerónimo
Tehuantepec
S. Sebastián
S. Marcos
PUEBLA
Tlaxcala
Tlaxco
Apam
Tlapacoyan
Zacapoaxtla
Teziutlán
Huauchinango
Tantima
Tamiahua
Tuxpan
Tlanguistengo
Zacualtipan
Tantla
Huejutla
Ozuluama
Pánuco
Altamira
Tampico
Tula
Jaumave
Villa Aldama
Sabinas
Treviño
Camargo
Reynosa
Higueras
Cadereita
Monterrey
Galeana
Mazapil
Concepción del Oro
Gruñidora
Vanegas
Catorce
Malehula
Doctor Arroyo
Ciudad Victoria
Jaumave
Tula
Soto la Marina
Jiménez
Victoria
Matamoros
Reynosa
Camargo
Guerrero
Nuevo Pedro
Monclova
Cuatro Ciénegas
Sabinas
Treviño
Higueras
Ramos Arizpe
Cadereita
Saltillo
Arteaga

República Mexicana.

Servicio simultáneo de observaciones meteorológicas

14 de Julio de 1905.

Tiempo de México.

A 6h 23m A. M.

Estaciones:	Temperatura Máxima	Temperatura Mínima	Termómetro Seco	Termómetro Húmedo	Barom. al nivel del mar y a 0° la gravedad más mal	Viento Dirección	Viento Velocidad en Kilómetros por hora	Nubes Cantidad	Nubes Clase de movimiento	Lluvia Durante las 24 horas anteriores
Acapulco			29	25	759.4			1	a st	0.4
Aguascalientes	22	16	16	15		NE.	d	8	cir	0.8
C. Juárez	29	17	27	17	758.0			2	cir.	
C. Lerdo	38	21	24	18	759.4					
C. Porfirio Díaz	38	17	28	21	761.5					
C. Victoria			26	24		N.	d.			
Colima	24	21	22	21	765.8	NW.	d	4	cir	
Cuernavaca	24	16	21	15		W	d	9	cum	4.0
Chihuahua	31	23								
Frontera	35	28	25	23	763.0	SE	d			4.4
Guadalajara	26	19	20	15		N.	d	5	c. cu	
Guanajuato	22	13	17	14	760.8	NE.	d	9	ast	2.8
Guaymas	35	25	28	25	757.3					
Hidalgo	31	23	29	25		NE.	d			
Izamal	26	22	23	23		NE	d	3	cir	1.2
Jalapa	25	19								
Lampazos			25	25				1	st	
León	25	17	16	14	760.4	NW.	d	6	ast	4.4
Manzanillo	34	25	27	25		NE	d			
Matamoros			29	28	760.8	SE	d	8	cum	
Mazatlán	30	28	29	27	758.8			9	cum.	
Maxcanú	26	23	23	23		SSE.	d	10	st	12.0
Mérida	27	22	25	25	761.4	E.SE	d	20	cir	4.4
México	26	12	15	12	761.6			8	cum.	Inap.
Monterey	30	23	24	21				8	cum	
Morelia	22	13	16	13				9	a. cu	
Oaxaca	33	18								
Pachuca	14	8	10	9	761.6			1	cum	
Parral	21	17								
Puebla	20	10	17	10	766.8			1	ast	
Progreso			26	26	760.0	E	d			
Querétaro	23	17	17	14	762.2	E	d	4	cir	
Salina Cruz	28	26	26	24	761.1	N.	d	6	cir	
Saltillo	27	19	20	17		W	d			
S. Juan Bautista	30	28	28	26	762.0	SE	d	4	cir	
S. Luis Potosí	16	14	16	13	760.6			10	c. cu.	
Tampico			27	27	762.2					
Toluca	19	10	9	9	766.6			4	cum	10.4
Valladolid	26	23	25	25		E	d	9	cir	
Veracruz	31	25	26	25	761.3	N	d	9	n. cu	
Zacatecas	19	12	13	12	762.4	E	d	5	cum.	
Zamaltipán	18	10	17	14				2	cir	1.6

CARTA DEL TIEMPO A 6h 23m M. DE MEXICO.

OBSERVATORIO METEOROLÓGICO CENTRAL.

MEXICO, 7 de 14 DE 190

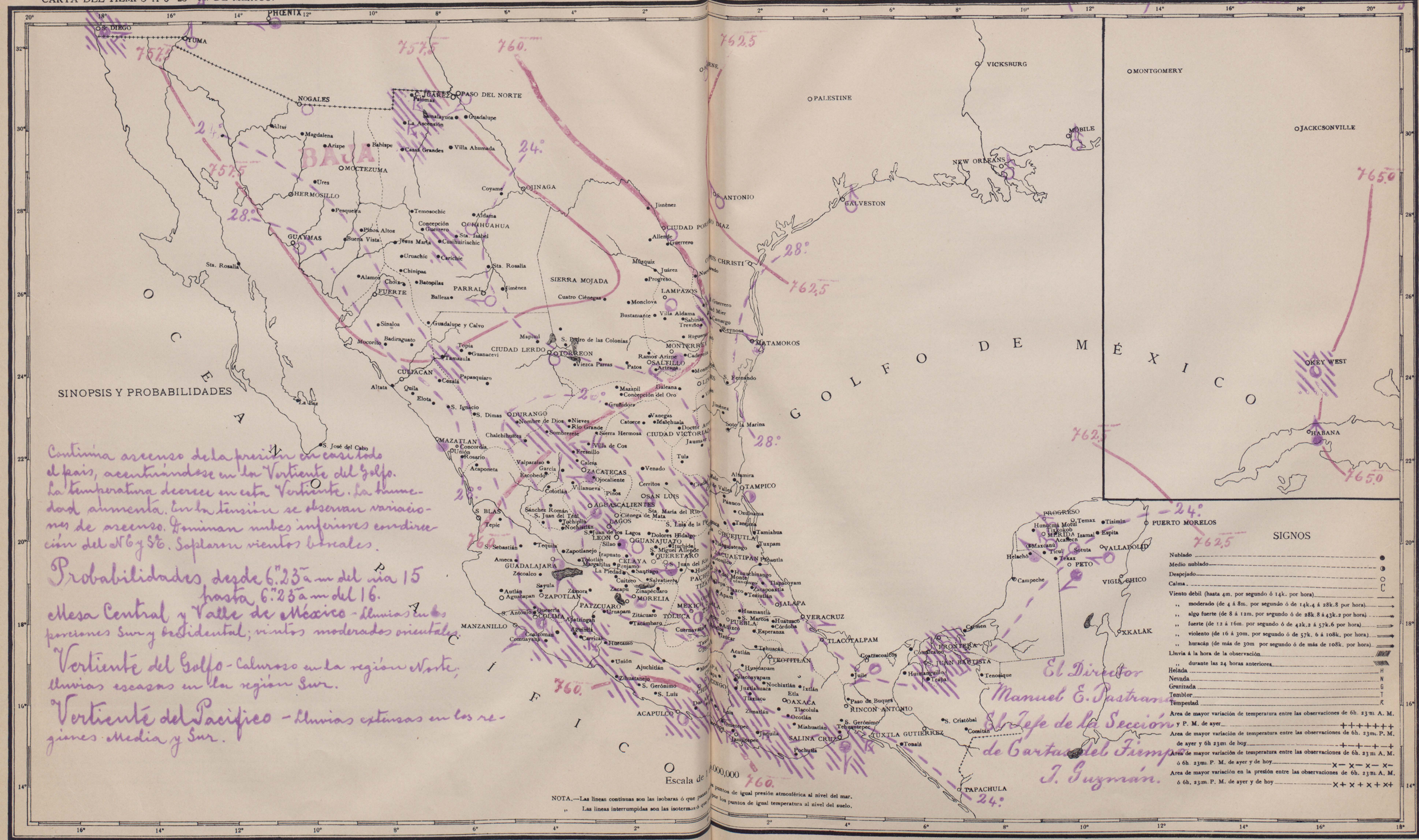

República Mexicana

Servicio simultáneo de observaciones simultáneas

15 de Julio de 1905

Tiempo de México

Estaciones:	Temperatura		Termómetro		Barom.	Viento		Nubes		Lluvia
	Máxima	Mínima	Seco	Húmedo	Al nivel del mar y a la gravedad normal	Dirección	Velocidad en Nudos por hora	Cantidad	Clase de mínima	Cantidad en 24 horas anteriores
	A 6h 23m A.M.									
Acapulco			29	26	759.0			2	St	
Aguascalientes	21	16	16	14		N E	d	9	cum	0.4
C. Lerdo	36	19	23	20	762.7			5	Nim.	0.4
C. Porfirio Díaz	37	18	24	20	762.7					
C. Victoria			25	23		N	d			
Colima	24	20	21	20	767.0	E NE	d	10	cir	
Cuernavaca	24	16	19	15		W.SW.	d	9	cir	
Chihuahua			28	16				5	a St	0.4
Frontera	33	24	26	24	763.2	E	d	10	cum.	4.0
Guadalajara	22	17	18	17	761.2			3	cir	got
Guanajuato	22	14	16	13	762.2	NE	d	3	c cu	
Guaymas	35	24	28	25	757.3					
Hidalgo	30	22	29	25				10	cum.	
Jalapa	25	24	25	24				9	a cu	10.4
Jalapa	20	15	17	15	767.0	N.	d	8	c. cu	14.0
Campazas	31	24	26	22				6	cir.	
León	29	14	17	15	763.2	N.NW.		6	cum	0.4
Manzanillo	34	24	25	22	764.6	NE	d	2	cir	0.4
Matamoros			28	26	762.4			3	c. cu	12.0
Mazatlán	31	27	28	24	759.6			4	a. cu	
Maxcamú	25	24	25	24		E	d	10	st	19.6
Mérida	26	24	25	24	761.2	E	d	10	st	9.6
México	25	14	14	12	766.0			8	Nim.	4.25
Monterey	29	22	23	21	760.1			10	Nim.	
Morelia	25	15	15	13				10	cum.	3.8
Nogales	28	20	22	19		SW.	d			0.4
Oaxaca	30	28								
Pachuca	14	8	12	10				1	cum.	
Parral	25	16	17	15		W	d			6.0
Peto	25	23	24	24		N E	d	8	cir	49.6
Puebla	21	11	12	12	764.2			8	cum.	
Progreso			26	25	760.0	E	d	3	c. cu	
Querétaro	23	16	17	14		E	d	11	cir	
Salina Cruz	30	25	28	25		N	m	3	cir	
Saltillo	22	18	18	17				10	cum	22.8
S. Juan Bautista	28	27	28	25	762.0	SE	d	10	Nim.	2.8
S. Luis Potosí	18	14	14	10	761.2			6	c. cu	
Tampico			27	27	762.2			2	a St	
Toluca	20	10	12	11	764.0	W	d	6	a cu.	
Valladolid	26	24	26	25		E	d	10	a St	
Veracruz	31	24	26	24	761.1			8	Nim	1.2
Zacatecas	19	11	12	11	766.4	SE	d	10	cir.	1.2
Zaragoza			17	16				3	a. cu	11.6

CARTA DEL TIEMPO A 6h 23m M. DE MEXICO.

OBSERVATORIO METEOROLÓGICO CENTRAL.

(Sábado) MEXICO, Julio 15 DE 1905

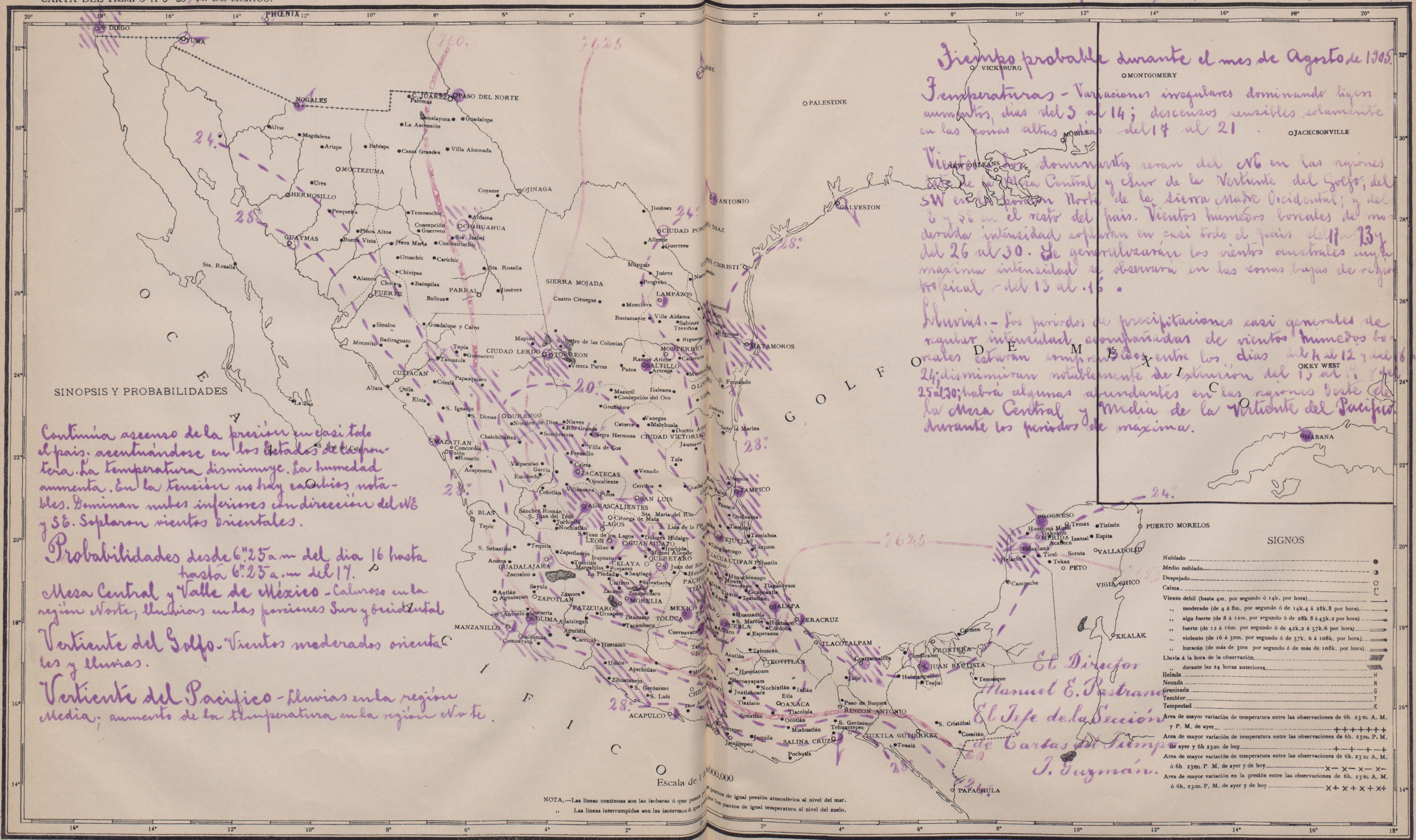

República Mexicana

Servicio simultáneo de observaciones meteorológicas

Julio 16 de 1905

Tiempos de México

Estaciones	Temperatura Máxima	Temperatura Mínima	Termómetro Seco	Termómetro Húmedo	Barómetro Al nivel del mar y á la gravedad normal	Viento Dirección	Viento Velocidad en kilómetros por hora	Nubes Cantidad	Nubes Clase de nubes	Lluvia Cantidad en 24 horas anteriores
	P.C.T. 23h N.M.									
Acapulco			29	26	756.6					
Aguascalientes	23	14	15	13		N E	id	8	cir	
C. Juarez	29	21	28	19	754.2					
C. Lerdo	32	19	24	20	761.1			5	c. cu	0.6
C. Porfirio Diaz	37	16	26	21	763.0					
C. Victoria			24	21		N	d			0.4
Colima										
Cuernavaca	30	16	20	16		N W	id			0.4
Chihuahua	31	20	28	16	762.4	S E	id	4	c. cu	11.2
Jonotea			26	24	762.4	S E	id	4	cum	
Guadalajara	29	12			760.6					gal
Guanajuato	21	14	13	13	761.0	N E	d	4	c. cu	
Huajuapa	35	24	28	25	758.3			3	cir	
Huejutla	31	24	28	19		N W	id	10	cum	
Jalpa	25	23	24	23				10	ra. st	15.2
Jalapa	19	16	17	16	766.6	N	d	8	c cu	5.2
Campeche	31	24	25	22				5	a. cu	
León	24	15	19	14	761.5			4	cir	
Manzanillo	33	24	26	26	759.8			7	cir	
Matamoros			26	25	761.4			2	st	8.8
Mazatlán	30	27	29	25	758.0			6	c. cu	
Mazamitla	25	23	24	23		N E	id	10	st	4.0
Mérida	27	24	24	23	760.4	S W	d	9	st	0.4
México	23	13	14	11	767.4			10	min	
Monterey	26	22	23	21						0.4
Morelia	25	15	14	12				2	c. cu	12.6
Orizaba	30	20	26	20						
Oaxaca	32	17								
Pachuca	14	7	11	10	760.0			2	cum	
Papantla	22	15	15	14		N E	id	6	a. cu	7.2
Peto	25	23	23	23		N	d	9	st	0.4
Puebla	18	12	13	10	764.2	E	id	1	cum	Jnap
Parral			27	26	759.0	S	d	5	cir	
Queretaro	23	15	16	14	762.6	S E	id	2	cir	
Real del Monte										
Salina Cruz	30	25	28	24	757.3	N	m	6	cir	
S. Juan Ixtla	27	26	27	25	760.6			10	mix	16.0
S. Luis Potosi	16	14	15	13				4	cum	
Tampico			26	26	761.4					
Toluca	16	10	12	10	763.2			2	cir	19.4
Valladolid	27	23	24	24		N E	id	4	c. cu	0.6
Veracruz	20	24	24	24	759.9			7	cir	
Zacatecas	22	10	12	11		E	id	4	cum	

CARTA DEL TIEMPO A 6h 23m M. DE MEXICO.

OBSERVATORIO METEOROLÓGICO CENTRAL.

(Domingo) MEXICO, Julio 16 DE 1905

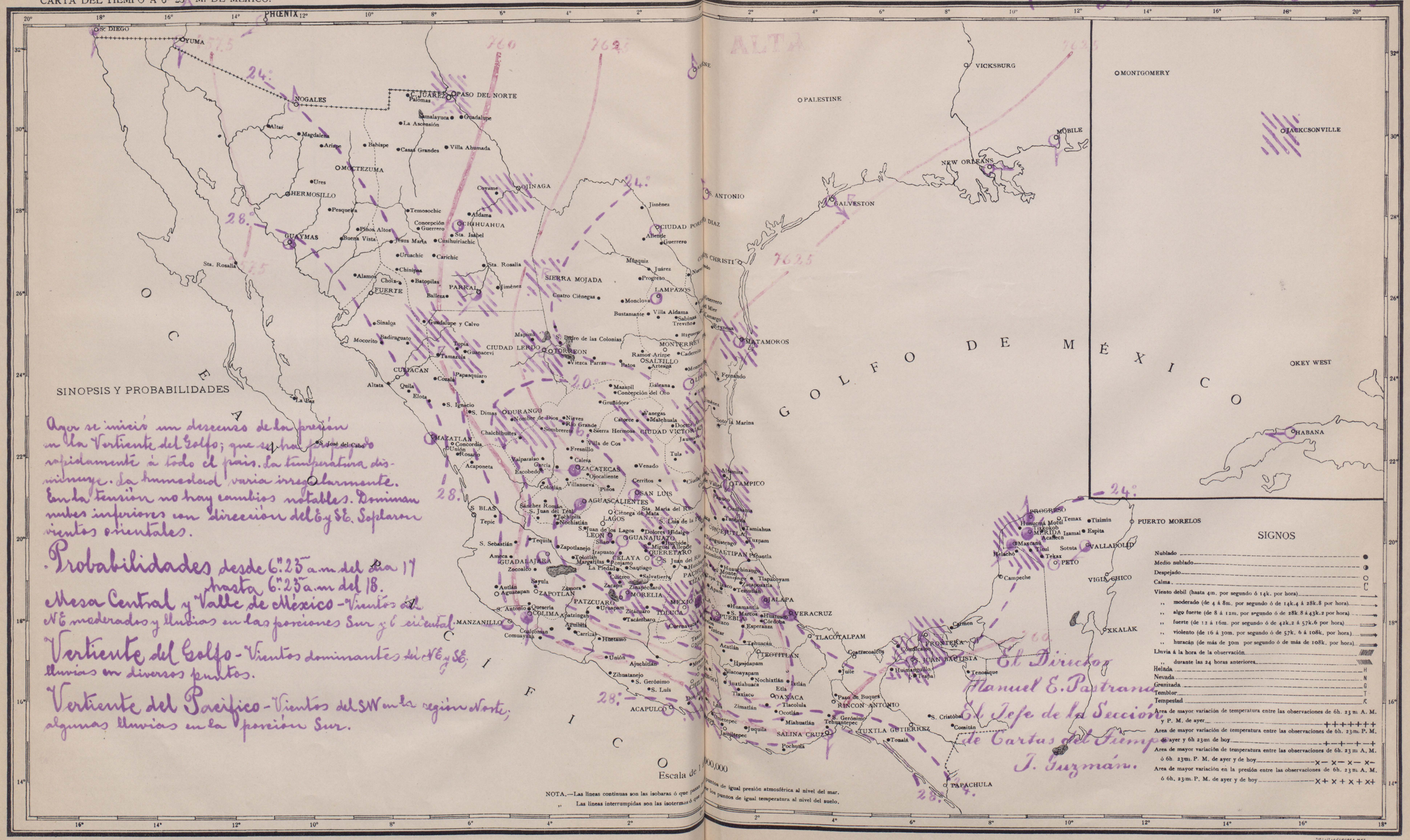

República Mexicana

Servicio simultáneo de observaciones meteorológicas

Julio 17 de 1905

Tiempo de México

Estaciones	A 6h 23m A.M. Temperatura Máxima	Temperatura Mínima	Termómetro Seco	Termómetro Húmedo	Barómetro Al nivel del mar y la gravedad normal	Viento Dirección	Viento Clase dominante	Nubes Cantidad	Nubes Clase dominante	Lluvia Durante las 24 horas anteriores
Acapulco			26	26	758.6	SE	id	5	circ	
Aguascalientes	24	15	16	14		E	id	10	cum	
C. Juarez	28	19	21	18						0.8
C. Lerdo	33	18	22	19	754.5					1.2
C. Porfirio Diaz	35	16	24	19	759.4					
C. Victoria			22	20		S	d	5	cmin	
Colima	26	21	23	21	763.4	E d E	id	7	cir	4.0
Cuernavaca	21	17	18	17				10	c. cu	
Chihuahua	30	20	27	11	757.7			5	min	1.2
Frontera			25	23	761.2	SE	id			
Guadalajara	30	18								gat
Guanajuato	22	14	15	14	759.4			10	ra cu	
Guaymas	35	24	26	25	756.3					
Huejutla	30	22	29	24		NE	id	10	circ	1.2
Izamal	25	21	23	22		NE	id	8	circ	1.2
Jalapa	19	15	18	16	763.8			9	c. cu	
Lampazos	27	22	23	21				10	cum	4.8
León	26	16	19	15	760.6			10	cir	0.8
Manzanillo	34	26	27	26	759.5	E	id	3	circ	
Matamoros			26	25	759.4			7	cir	
Mazatlán	30	28	29	26				2	circ	
Mazcani	24	22	23	16		NE	d	10	cum	3.6
Mérida	24	22	24	23	760.6	N	d	5	cir	39.2
México	23	13	15	13				10	a st	2.80
Monterrey	22	19	21	19	757.5			10	cum	36.4
Morelia	25	14	15	15	761.8			10	cum	18.2
Nogales	29	19	22	18		SW	d			
Oaxaca	27	14	19	16	761.8	WNW	d	3	circ	
Pachuca	14	18	12	10	759.2			2	cum	
Parral	23	12	14	14				8	c. cu	18.2
Peto	26	21	23	23		NE	id	5	circ	
Puebla	18	13	14	12		E	d	5	cum	
Progreso			27	26	758.0	SE	d			
Queretaro	23	15	16	14	763.2	W	d	10	cum	
Salina Cruz	30	26	27	24	757.1	N	id	3	circ	
Saltillo	21	18	15	17	761.0			10	cum	
S. Juan Bta	30	27	27	24				5	circ	
S. Luis Potosí	19	15	16	13	761.2	SE	id	10	cum	
Tampico			26	26	760.2					1.6
Toluca	15	10	11	10		E	d	4	cir	7.2
Veracruz	29	23	24	23	758.7	SW	d			
Zacatecas	22	11	13	11	760.6	E	d	5	cum	49.6
Zacualtipán	16	9	16	15						111.6

CARTA DEL TIEMPO A 6h 23m M. DE MEXICO.

OBSERVATORIO METEOROLÓGICO CENTRAL.

MEXICO, DE 190

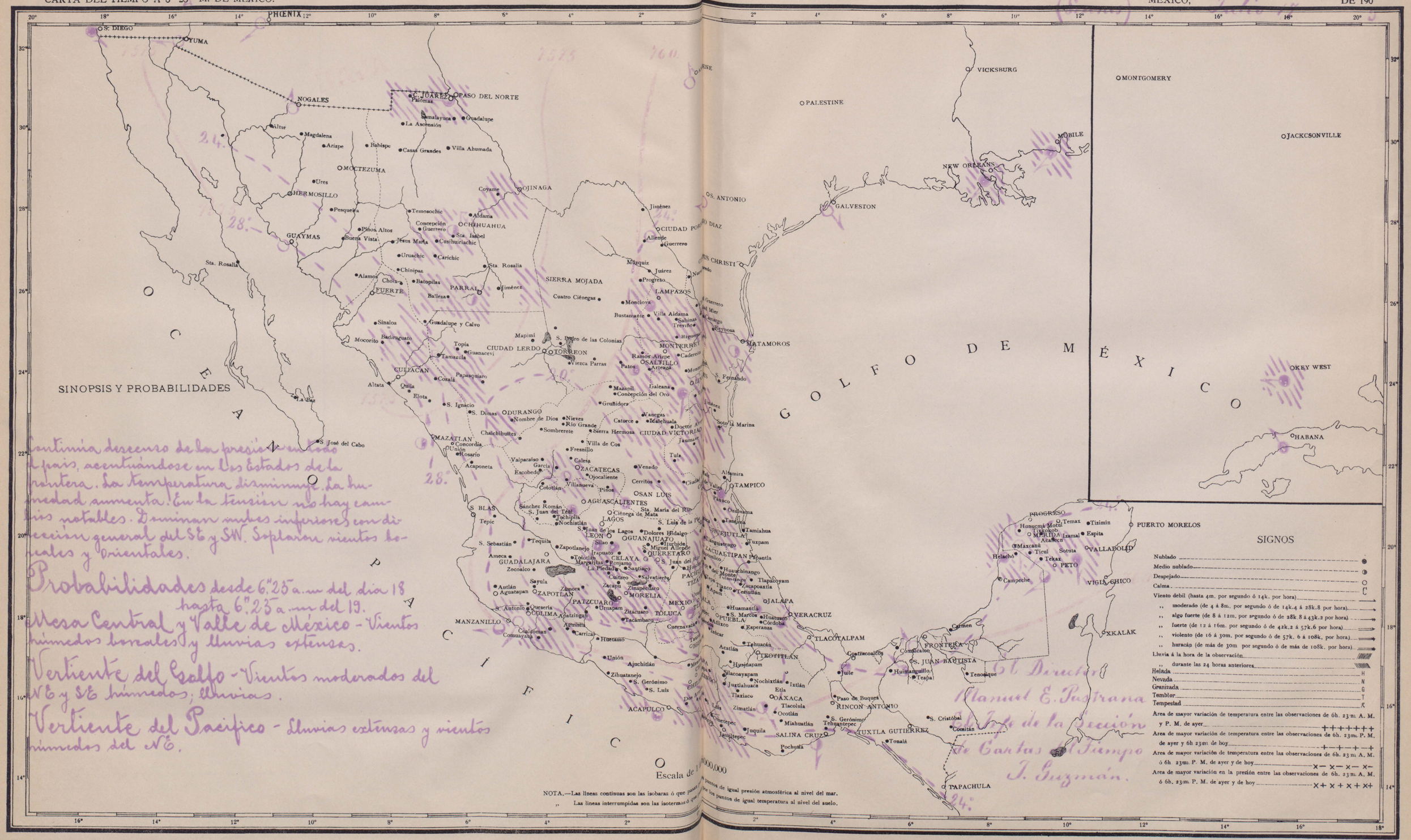

República Mexicana

Servicio simultáneo de observaciones meteorológicas

Julio 18 de 1905

Tiempo de México

Estaciones	A 6h 23m A.M. Temperatura: Máxima	Mínima	Termómetro: Seco	Húmedo	Barómetro: Altura del mar y a la gravedad normal	Viento: Dirección	Velocidad en Kl. por hora	Nubes: Cantidad	Colores de movimiento	Lluvia: Cantidad en mm.	Hora en que cayó
Acapulco			29	26	757.6			5	c. cu		
Aguascalientes	18	16	16	15		N E	d	10	cum	1.6	
C. Juarez	27	21	27	17							
C. Lerdo	29	19	22	19	756.3			5	min	1.4	
C. Porfirio Diaz			25	20	758.8						
C. Victoria			24	21		S	d				
Colima	28	21	21	20	761.1	S S E	d	10	mio	6	
Cuernavaca	23	15	19	16				10	a. cu		
Chihuahua			27	16	762.9			9	st	7.2	
Frontera	34	24									
Guadalajara	24	17	17	17	754.6			10	mic	19.6	
Guanajuato	20	15	16	14	758.6			10	mio	5.2	
Guaymas	35	24	28	25	755.1						
Huejutla	30	22	28	24		S E	d	10	cum		
Izamal	27	21	22	22		E	d	8	cir		
Jalapa	19	15	16	16	763.4			10	cum		
Lamparazo	26	21	23	21				8	c. cu	2.4	
León	26	16								17.2	
Manzanillo	32	23	27	23	761.0	E	d	5	mio		
Matamoros			27	26	759.2	S	d				
Mazatlán	32	24	28	24	758.2	E	d	6	cir		
Maxcanú	26	22	23	22		N E	d	10	st		
Mérida	27	23	24	23	759.6	E	d	4	st		
México	23	14	14	12				5	c. cu		
Monterrey	24	20	22	20	756.4			10	mio	1.6	
Morelia	21	16	14	13	763.9	S E	d	10	cum		
Nogales	30	20	21	18		S W	d				
Pachuca	15	11	14	12	758.0			4	cum		
Paual	23	16	16	14		N	d		cum		
Peto	27	21	22	22		N E	d	10	cir		
Puebla	19	11	13	10	763.6	N E	d	2	cir		
Perquico			24	24	759.2	E	d				
Queretaro	18	17	17	14	759.8	E	d	9	cum	12.0	
Salina Cruz	31	27	27	25	757.5	N	d	9	cum		
Saltillo	21	18	18	16	762.9			10	cir	0.8	
S. Juan Bta.	29	27	27	25		S E	d	1	cum	1.2	
S. Luis Potosí	16	13	16	13	763.4	E	d	10	cum	1.6	
Tampico			27	27	760.2						
Toluca	15	10	11	10	762.4	S	d	5	cum	Guap	
Valladolid	25	21	24	24		E	d	8	cir	1.	
Veracruz	31	23	25	24	758.3	S W	m	8	cir		
Zacatecas	22	11	12	11	740.6	E	d	5	cum	8.4	

CARTA DEL TIEMPO A 6h 23m M. DE MEXICO.

OBSERVATORIO METEOROLÓGICO CENTRAL.

(Martes) MEXICO, Julio 18 DE 1905

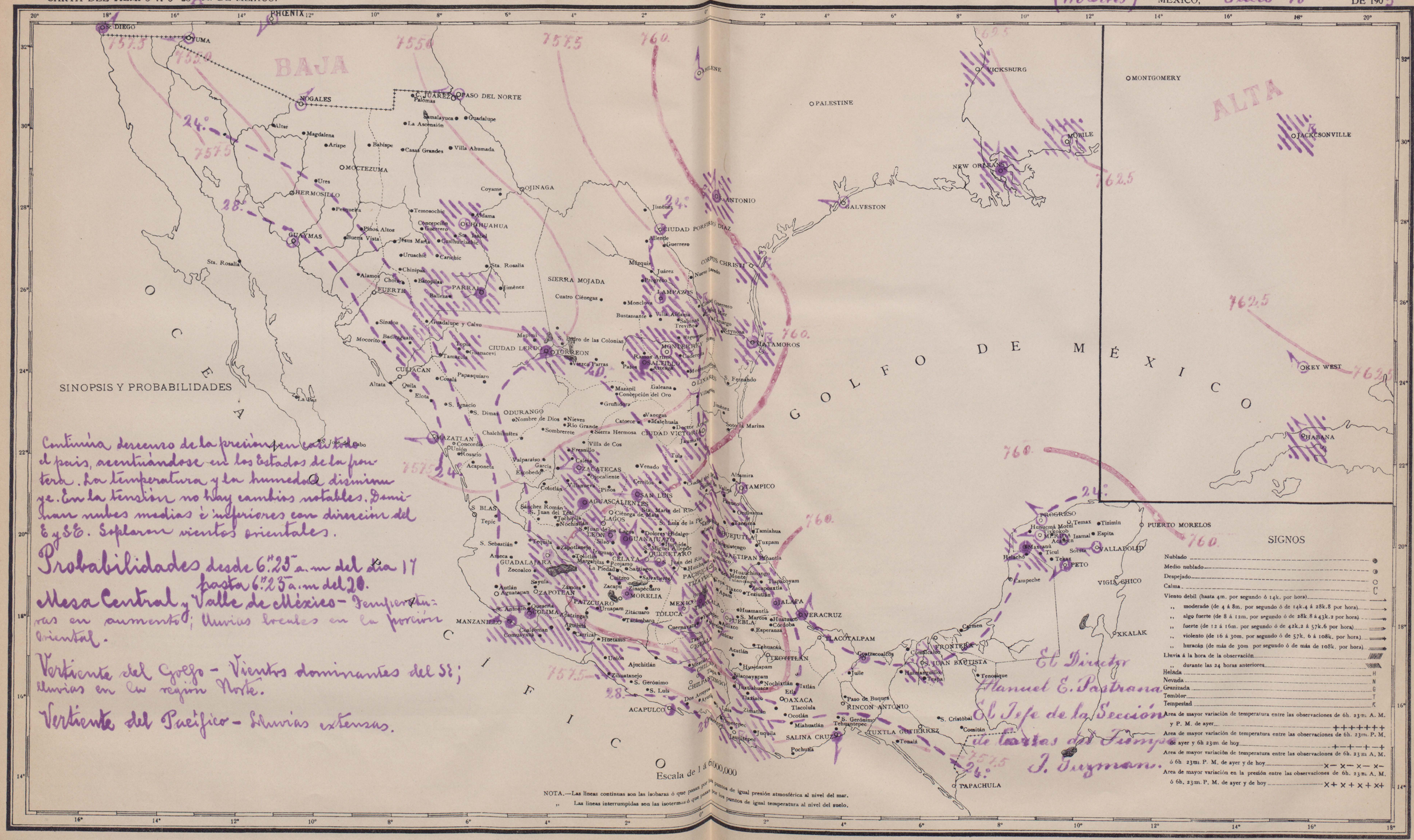

Continúa descenso de la presión en este Estado el país, acentuándose en los Estados de la frontera. La temperatura y la humedad disminuye. En la tensión no hay cambios notables. Dominan nubes medias é inferiores con dirección del E y SE. Soplaron vientos orientales.

Probabilidades desde 6h.23m a.m del día 17 hasta 6h.23m a.m del 20.

Mesa Central y Valle de México - Temperaturas en aumento; lluvias locales en la porción oriental.

Vertiente del Golfo - Vientos dominantes del SE; lluvias en la región Norte.

Vertiente del Pacífico - Lluvias extensas.

El Director
Manuel E. Pastrana
El Jefe de la Sección de Cartas del Tiempo
J. Guzman.

República Mexicana

Servicio simultáneo de observaciones meteorológicas

Julio 19 de 1905

Tiempo de México

Estaciones	A 6h 23m A.M.									
	Temperatura		Termómetro		Barómetro	Viento		Nubes		Lluvia
	Máxima	Mínima	Seco	Húmedo	Altura del mar y a la presión normal	Dirección	Velocidad en K.º por hora	Cantidad	Clase de nimiente	Duración en 24 horas centésimas
Acapulco			29	27	757.1			2	a.cu	
Aguascalientes	22	14	16	15		SW	id	10	cum	
C. Juárez	30	22	24	18						
C. Lerdo	32	18	21	19	759.9	S	id	5	cum	2.0
C. Porfirio Díaz	34	15	22	18	759.5	S	id	4	a st	
Colima	28	20	20	19	766.4	E	id	9	cir	5.6
Cuernavaca	29	17								1.6
Culiacán	32	28								17.2
Chihuahua	36	18								
Frontera	34	22	26	23	762.0	SE	id			
Guadalajara	21	17	18	17	765.5			10	a.st	18.4
Guanajuato	18	14	16	13	762.4	NE	id	10	min	7.6
Guaymas	35	24	28	25				3	c.cu	
Huejutla	29	23	28	25		SE	id	10	a.st	
Izamal	27	23	24	23				10	cir	
Jalapa	20	14	19	17	761.4	E	id	2	cir	
Lampazos	32	23	26	23				10	min	
León	18	14	15	14	762.0			6	cir	12.8
Manz[illegible]	32	23	24	22	761.8	E	d			
Mab[illegible]			28	25	761.2		d	2	cir	
Mazatlán	27	25	27	24	758.6	SE	id	4	cir	23.2
Maxcanú	26	22	23	23		NE	d	10	st	
Mérida	31	22	24	24	760.2	NE	id	6	cir	1.2
México	24	13	15	13				10	min	
Monterey	27	21	23	21	759.4			10	cum	
Morelia	20	14	14	13	751.3					1.8
Orizaba	31	19	23	20		S	id			
Pachuca	15	11	14	12				5	min	1.6
Papal	17	16	16	14		N	id	10	min	8.4
Peto	31	22	1							
Puebla	20	12	13	11	764.4	N	id	10	cir	
Progreso			25	24	759.2	E	d			
Querétaro	16	15	16	14	762.4			10	a st	4.8
Salina Cruz	30	27	27	24	758.3	NE	id	9	a st	
Saltillo	20	18	19	18	764.6					8.0
S. Juan Ixtla	28	27	27	24	760.2	E	id	2	cir	
S. Luis Potosí	15	13	15	13	761.8	E	id	8	min	49.6
Tampico			26	26	761.2					2.8
Toluca	21	11								0.4
Valladolid	25	22	24	24		E	id			34.8
Veracruz	30	23	25	23	759.7			10	min	14.0
Zacatecas	15	11	13	12	761.2	E	id	5	cum	32.8
Zacualtipán	19	16	16	16				10	min	2.4

CARTA DEL TIEMPO A 6h 23m A.M. DE MEXICO.

OBSERVATORIO METEOROLÓGICO CENTRAL.

(Miercoles) MEXICO, Julio 19 DE 1905

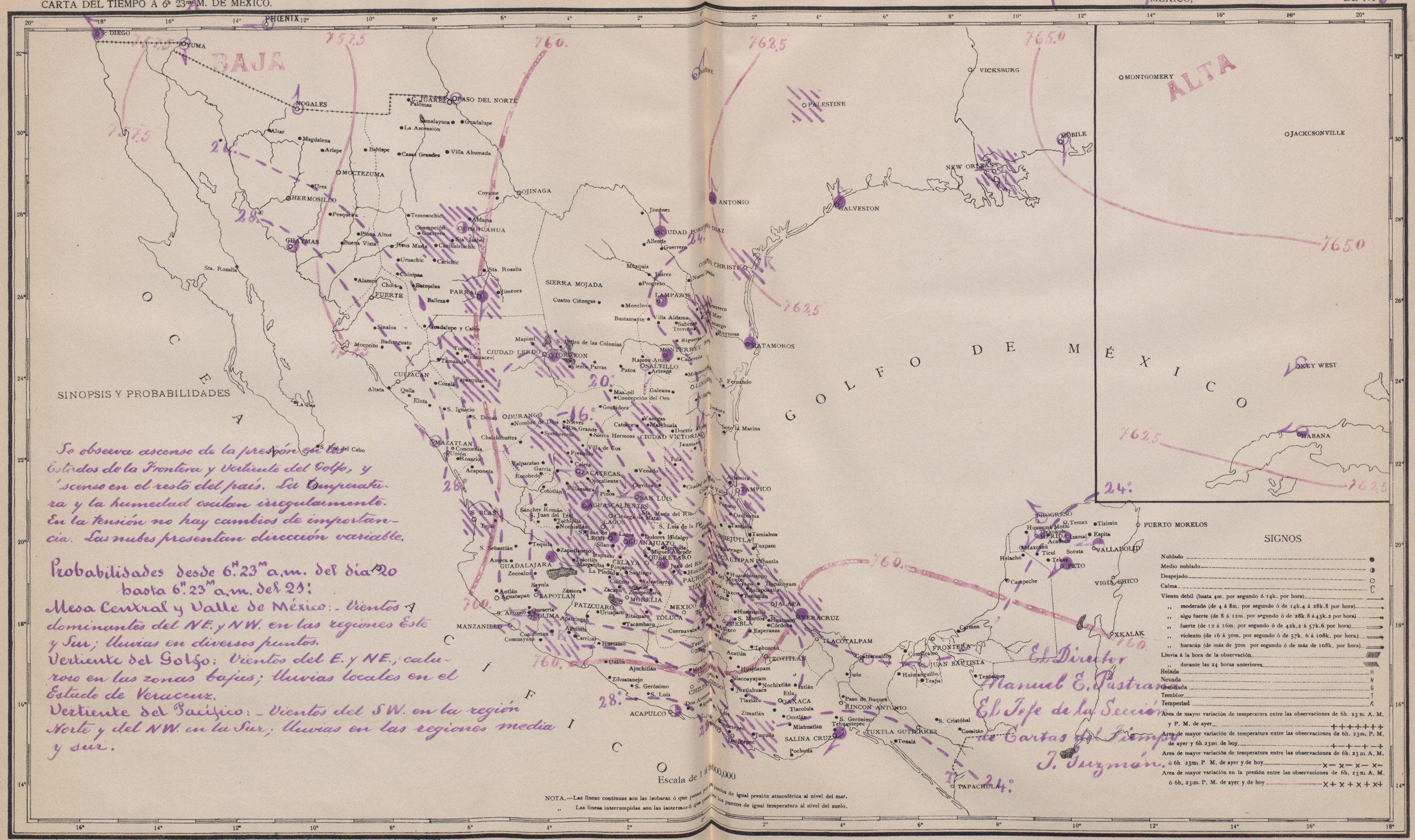

República Mexicana

Servicio simultáneo de observaciones meteorológicas

Julio 20 de 1905

Tiempo de México

Estaciones	Temperatura		Termómetro		Barómetro	Viento		Nubes		Lluvia
					6h 23m A. M.					
	Máxima	Mínima	Seco	Húmedo	Alt. mint. del mar y a la presión del nivel medio	Dirección	Velocidad en Kl. por hora	Cantidad	Clase de nubes	Cantidad de lluvia en milímetros
Acapulco			29	26				3	min	
Aguascalientes	20	15	16	14	766.0	NE	d	10	cum	7.8
B. Juárez	30	23								8.2
C. Lerdo	29	18	21	20	762.9			8	cum	
C. Porfirio Díaz	41	16	25	20	768.6					
C. Victoria			25	22	763.1	S	d			
Colima	28	22	22	21	767.2	N	d	4	c. cu	
Cuernavaca	21	17	18	17				8	cum	2.0
Culiacán	31	25								
Ronteva	32	25	25	23	762.4	E	d	10	cum	
Guadalajara	23	16	12	11	763.4			10	cum	
Guanajuato	17	13	15	13	762.4			3	min	
Guaymas	35	24	28	25	755.3			4	c. cu	
Huejutla	28	23	27	24	758.8	NE	d	10	min	
Izamal	26	23	24	24				6	cir	1.6
Jalapa	19	15	16	16	767.4			10	c. cu	16.
Lampazos	32	24	25	23	764.9			1	st	
León	28	14								1.2
Manzanillo	32	24	26	24	761.2	NW	d	3	cum	
Matamoros			26	26	763.2			7	cir	
Mazatlán	31	27	28	25	757.6	SE	d	8	a. cu	
Maxcanú	24	23	23	19				10	st	6.6
Mérida	28	24	24	24	762.4	NE	d	6	st	
México	15	13	13	10	764.5			9	c. cu	0.5
Monterrey	29	22	22	20	759.4			10	min	
Morelia	21	15	15	14	763.7	N	d	10	cum	
Orizaba	31	21	23	20		S	d			
Oaxaca										
Pachuca	14	10	13	12	762.2			9	min	
Papantla	21	16								24.4
Pátzcuaro	29	26	24	23		NNE	d	9	a. st	
Puebla	16	11	13	11	764.6			2	cum	1.6
Puruándiro			27	26	759.6	NE	d	3	c. cu	
Querétaro	20	15	16	13	763.2			4	c. cu	
Real del Monte	16	10								
Saltillo	20	17	17	17	765.6					
S. Juan Bautista	28	26	27	24	761.4	E	d	7	a. st	
S. Luis Potosí	16	14	14	10	761.2			10	c. cu	
Zacámoro	21	11								
Zamora			26	26	762.2					
Toluca	12	9	10	9	764.8	W	d	10	cum	9.2
Valladolid	28	23	25	24		NE	d	8	cu	
Veracruz	30	22	24	23	760.9	W	rd	10	min	
Zacatecas	15	11	12	11	762.1	SE	d	7	cir	1.4
Zacualtipán	24	13	16	15						31.2

CARTA DEL TIEMPO A 6h 23m M. DE MEXICO.

OBSERVATORIO METEOROLÓGICO CENTRAL.

(Jueves) MEXICO, Julio 20 DE 1905

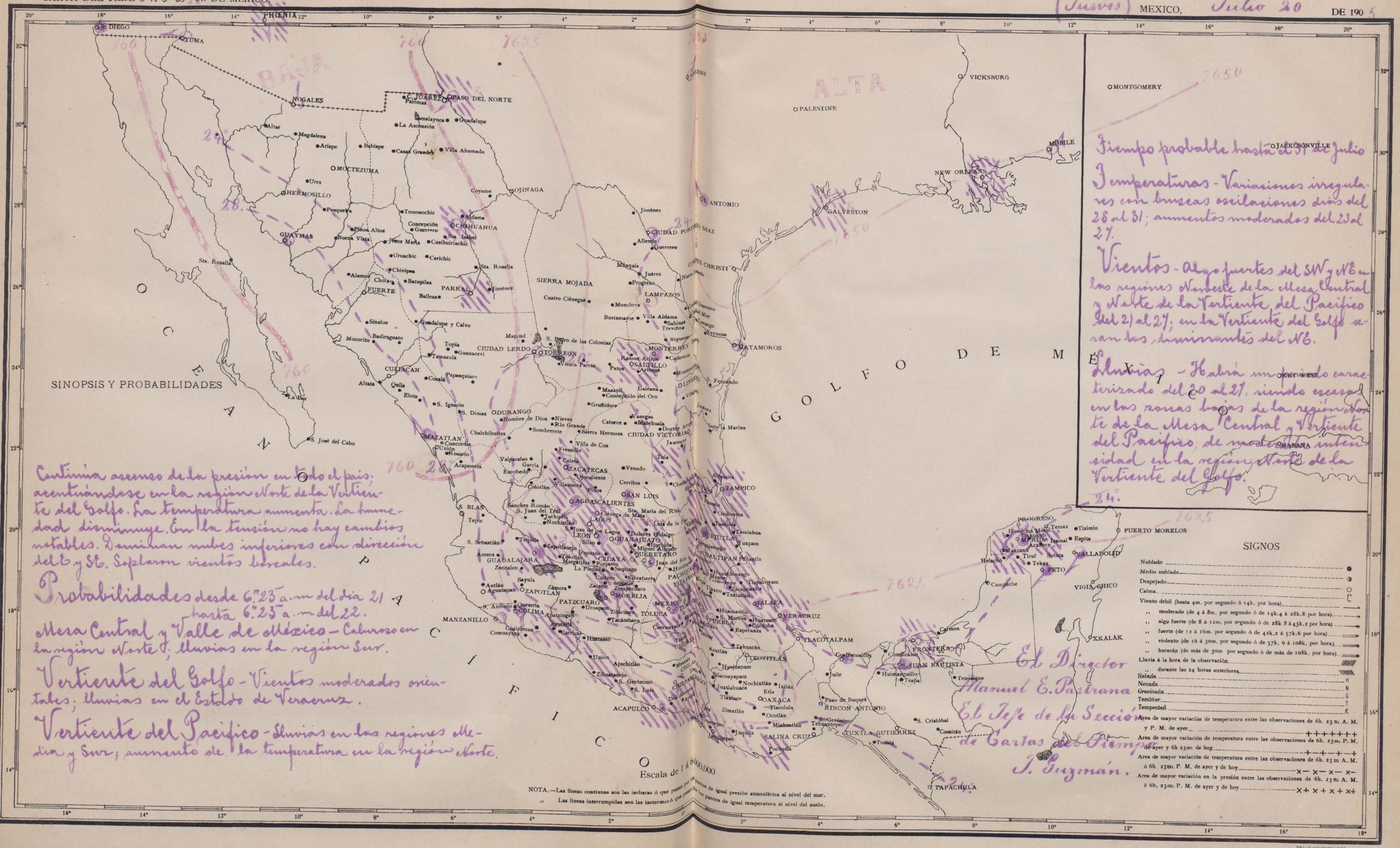

Continúa ascenso de la presión en todo el país, acentuándose en la región Norte de la Vertiente del Golfo. La temperatura aumenta. La humedad disminuye. En la tensión no hay cambios notables. Dominan nubes inferiores con dirección del E y SE. Soplaron vientos boreales.

Probabilidades desde 6h.23 a.m. del día 21 hasta 6h.23 a.m. del 22.

Mesa Central y Valle de México – Calurosos en la región Norte; lluvias en la región Sur.

Vertiente del Golfo – Vientos moderados orientales; lluvias en el Estado de Veracruz.

Vertiente del Pacífico – Lluvias en las regiones Media y Sur; aumento de la temperatura en la región Norte.

Tiempo probable hasta el 31 de Julio

Temperaturas – Variaciones irregulares con bruscas oscilaciones días del 28 al 31; aumentos moderados del 23 al 27.

Vientos – Algo fuertes del SW y NE en las regiones Noreste de la Mesa Central y Norte de la Vertiente del Pacífico del 21 al 27; en la Vertiente del Golfo serán los dominantes del NE.

Lluvias – Habrá un período caracterizado del 20 al 27, siendo escasas en las zonas bajas de la región Norte de la Mesa Central y Vertiente del Pacífico, de mayor intensidad en la región Norte de la Vertiente del Golfo.

El Director
Manuel E. Pastrana
El Jefe de la Sección
de Cartas del Tiempo
J. Guzmán.