National Oceanic and Atmospheric Administration

ERRATA NOTICE

One or more conditions of the original document may affect the quality of the image, such as:

Discolored pages
Faded or light ink
Binding intrudes into the text

This has been a co-operative project between the NOAA Central Library and the Climate Database Modernization Program, National Climate Data Center (NCDC). To view the original document, please contact the NOAA Central Library in Silver Spring, MD at (301) 713-2607 x124 or Library.Reference@noaa.gov

HOV Services
Imaging Contractor
12200 Kiln Court
Beltsville, MD 20704-1387
July 23, 2010

República Mexicana

Servicio simultáneo de observaciones meteorológicas.

1º de Junio de 1905.

Tiempo de México

Estaciones	A 6h 23m A.M. Temperatura: Máxima	Temperatura: Mínima	Termómetro: Seco	Termómetro: Húmedo	Barom.: Al nivel del mar y á la gravedad normal	Viento: Dirección	Viento: Velocidad en Kº por hora	Nubes: Cantidad	Nubes: Clase de minuto	Lluvia: Durante las 24 horas anteriores
Acapulco			30	27	751.4			3	c. cu.	
Colima	29	22	22	20	764.4	NNW	d			
Culiacán										
C. Lerdo	34	19	22	18	761.6			3	cum.	
C. Porfirio Diaz	33	14	20	17	762.2			10	cum.	
C. Victoria			23	20	764.4	N	d	10	nim.	26.0
C. Suarez	29	20	29	17				1	c. cu.	
Chihuahua										
Durango										
Frontera	30	25	26	24	759.2	N.	d	10	nim.	18.2
Guadalajara	28	16	19	15				2	cirr	
Guanajuato	22	13	16	12	760.2			3	cirr.	
Guaymas	32	20	24	20	757.9					
Jalapa	18	14	17	15				9	cirr	32.8
Leon	25	15	17	13	760.8	W.	d	6	cirr.	
Linares	25	20	21	20	760.4	S.	d	10	nim	Inap.
Manzanillo	33	25	25	23	759.6	NE.	d			
Matamoros			25	24	761.0					
Mazatlán	29	26	27	23	758.8	NE	d	10	nim.	
Mérida	25	22	24	23	757.8			10	nim.	
México	25	11	14	10	764.8			2	cirr.	
Monterrey	24	19	21	19	757.6			10	cirr.	3.2
Morelia	25	14	16	13	760.4	N.	m.4	2	cirr.	
Maccanú										
Nogales	27	14	17	15	760.1					
Oaxaca	26	13	19	16	757.6	W.	n.	3	cirr.	
Pachuca	15	6	11	8	763.5	N.	d	2	cirr.	
Puebla	20	12	13	10		NW.	d	2	cirr.	
Parral										
Peto										
Progreso	27	14	17	15	760.1					
Querétaro	23	18	16	13	760.8	E	d	7	cum.	
Saltillo	25	16								
S. Luis Potosí	19	15	17	12				3	cirr.	
Salina Cruz	31	24	27	24						
S. Juan Bta	29	25	26	24	757.2	W.	d.	6	cirr.	13.6
Tampico			26	26	761.2					0.4
Toluca	22	10								
Veracruz	29	24	26	24	758.5	NW.	d	9	cum	2.8
Zacatecas	16	8	11	10	753.1	E	d	3	cirr	7.6

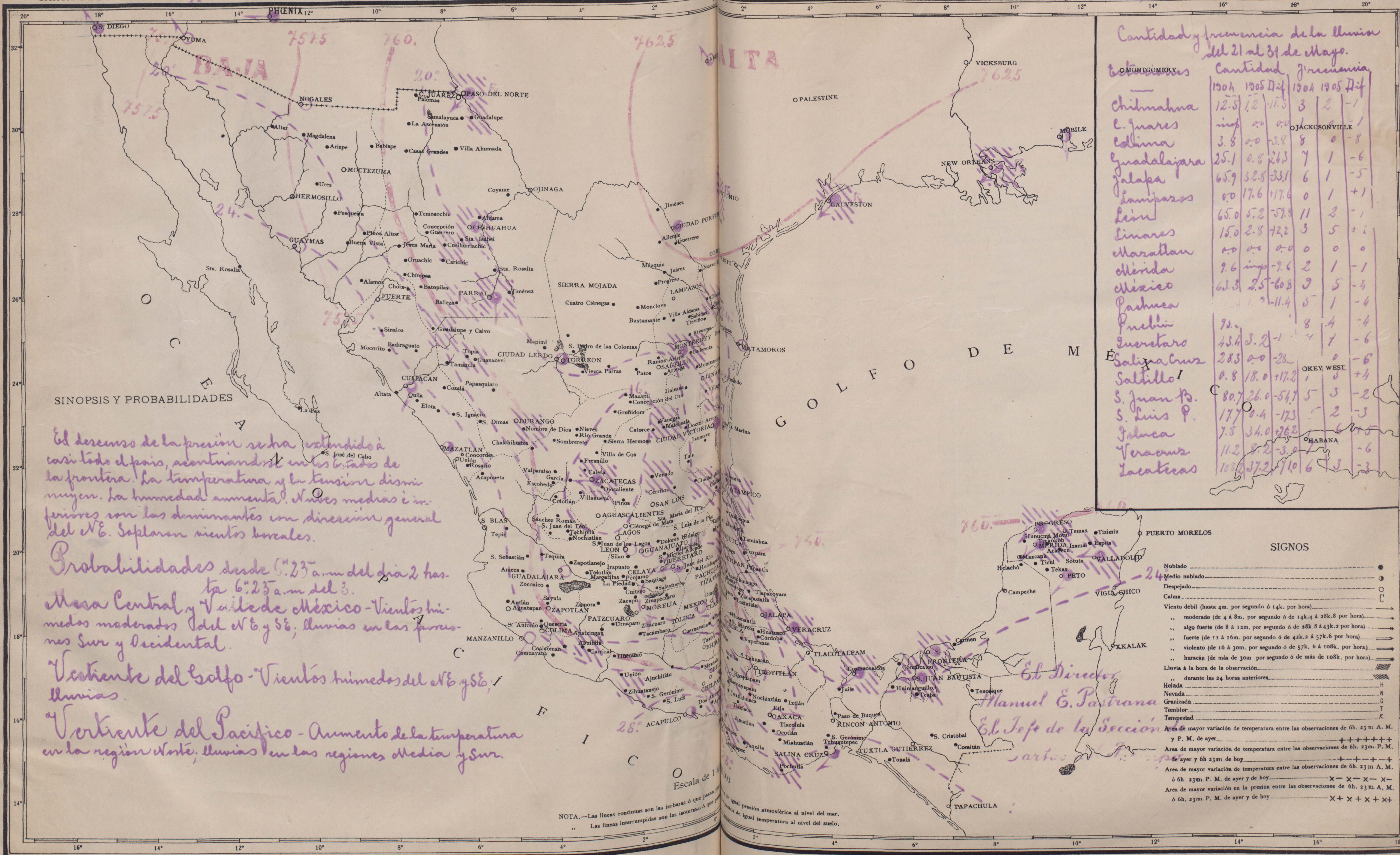

SINOPSIS Y PROBABILIDADES

El descenso de la presión se ha extendido á casi todo el país, acentuándose en los Estados de la frontera. La temperatura y la tensión disminuyen. La humedad aumenta. Nubes medias é inferiores son las dominantes con dirección general del NE. Soplaron vientos boreales.

Probabilidades desde 6h 23m a.m del dia 2 hasta 6h 23m a.m del 3.

Mesa Central y Valle de México - Vientos húmedos moderados del NE y SE; lluvias en las porciones Sur y Occidental.

Vertiente del Golfo - Vientos húmedos del NE y SE; lluvias.

Vertiente del Pacífico - Aumento de la temperatura en la región Norte, lluvias en las regiones Media y Sur.

Cantidad y frecuencia de la lluvia del 21 al 31 de Mayo.

Estaciones	Cantidad 1904	Cantidad 1905	Cantidad Dif	Frecuencia 1904	Frecuencia 1905	Frecuencia Dif
Chihuahua	12.5	1.2	-11.3	3	2	-1
C. Juarez	inap	0.0	0.0	1	[illegible]	-1
Colima	3.8	0.0	-3.8	8	0	-8
Guadalajara	25.1	0.8	-24.3	7	1	-6
Jalapa	65.9	32.8	-33.1	6	1	-5
Lampazos	0.0	17.6	+17.6	0	1	+1
León	65.0	5.2	-59.8	11	2	-1
Linares	15.0	2.8	-12.2	3	5	+2
Mazatlan	0.0	0.0	0.0	0	0	0
Mérida	9.6	inap	-9.6	2	1	-1
México	63.3	2.5	-60.8	9	5	-4
Pachuca	[illegible]	[illegible]	-11.4	5	1	-4
Puebla	93.[illegible]	[illegible]	[illegible]	8	4	-4
Querétaro	43.4	3.2	-1[illegible]	[illegible]	1	-6
Salina Cruz	28.3	0.0	-28.[illegible]	[illegible]	0	-6
Saltillo	0.8	18.0	+17.2	1	5	+4
S. Juan B.	80.7	26.0	-54.7	5	3	-2
S. Luis P.	17.7	0.4	-17.3	[illegible]	2	-3
Toluca	7.8	34.0	+26.2	[illegible]	6	+5
Veracruz	11.2	8.2	-3.0	[illegible]	[illegible]	-6
Zacatecas	108.2	37.2	-71.0	6	3	-3

SIGNOS

- Nublado ●
- Medio nublado ◐
- Despejado ○
- Calma C
- Viento debil (hasta 4m. por segundo ó 14k. por hora) →
- ,, moderado (de 4 á 8m. por segundo ó de 14k.4 á 28k.8 por hora) →
- ,, algo fuerte (de 8 á 12m. por segundo ó de 28k.8 á 43k.2 por hora) →
- ,, fuerte (de 12 á 16m. por segundo ó de 42k.2 á 57k.6 por hora) ⇒
- ,, violento (de 16 á 30m. por segundo ó de 57k. 6 á 108k. por hora) ⇒
- ,, huracán (de más de 30m por segundo ó de más de 108k. por hora) ⇒
- Lluvia á la hora de la observación ////
- ,, durante las 24 horas anteriores \\\\
- Helada H
- Nevada N
- Granizada G
- Temblor T
- Tempestad R
- Area de mayor variación de temperatura entre las observaciones de 6h. 23m A. M. y P. M. de ayer +++++++
- Area de mayor variación de temperatura entre las observaciones de 6h. 23m. P. M. de ayer y 6h 23m de hoy -+-+-+-+
- Area de mayor variación de temperatura entre las observaciones de 6h. 23m A. M. ó 6h. 23m. P. M. de ayer y de hoy x- x- x- x-
- Area de mayor variación en la presión entre las observaciones de 6h. 23m. A. M. ó 6h. 23m. P. M. de ayer y de hoy x+ x+ x+ x+

El Director
Manuel E. Pastrana
El Jefe de la Sección de Cartas [illegible]

NOTA.—Las líneas continuas son las isobaras ó que pasan por puntos de igual presión atmosférica al nivel del mar.
,, Las líneas interrumpidas son las isotermas ó que pasan por puntos de igual temperatura al nivel del suelo.

TIP. Y LIT. LA EUROPEA MEX.

República Mexicana

Servicio simultáneo de observaciones meteorológicas

2 de Junio de 1.905

Tiempo de México

A 6h. 23m. A. M.

Estaciones:	Temperatura		Termómetro		Barom.	Viento		Nubes		Lluvia
	Máxima	Mínima	Seco	Húmedo	Al nivel del mar y á la gravedad normal	Dirección	Velocidad en Kms. por hora	Cantidad	Clase dominante	Durante las 24 horas
Acapulco			29	27	756.6	SE.	d.	5	Nim.	4.96
Colima	31	21	22	19		N.	d			
Culiacán	36	25	29	25	761.1					
C. Lerdo	34	18	20	18	759.0			3	C. nim.	
C. Porfirio Díaz	33	12	22	18	761.4					
C. Victoria			22	19	761.3	N.	d	3		
C. Juárez	26	17	21	15						
Chihuahua										
Durango	26	14								
Frontera	28	24	26	24	759.4	SE.	d	10	Nim.	30.4
Guadalajara	30	18								
Guanajuato	21	14	16	14	759.0	NE.	d	10	Cum	Ir
Guaymas	30	20	24	21	755.9					
Jalapa	21	16	18	16	762.2			10	Nim.	
León	29	17	17	14	759.6			8	Cum	0.4
Linares	24	20	21	20	758.4	NE	d	[illegible]	cir	
Manzanillo	33	26	26	23	760.4	N.E.	d			
Matamoros			26	25	759.4					
Mazatlán	29	26	27	24	757.4	NE.	d	1	Cur.	
Mérida	26	21	26	25	758.6	E.	d	10	Cum	Imp.
México	27	12	15	12	761.0			10	cum.	
Monterrey	23	18	20	18	753.1			10	Nim	8.4
Morelia	25	15	15	13	762.0	S.	d	7	C. cu	
Nogales	28	16	18	15	759.7					
Oaxaca	25	15	20	17	755.6	N.NW.	m	4	a. st.	
Pachuca	13	6	11	7	762.0			10	Nim	
Puebla	18	14	14	12	762.4	NW.	m.	5	a. st	2.8
Progreso			27	26	756.0	NE.	d	4	cir.	
Querétaro	22	17	17	13	759.8	E.NE.	d	8	a. st	
Saltillo	28	17								6.0
S. Luis Potosí	19	16	18	12	760.6	E.	d	6	cir	
Salina Cruz	30	27	27	24	756.3	N.NE.	d	10	cum	
S. Juan Bautista	27	26	26	24	758.2	E.	d	10	Nim.	8.96
Tampico			25	25	760.4			7	cir	1.2
Toluca	21	11	11	11	761.0	NW.	d	10	cir	Imp.
Veracruz	28	23	25	24	756.9	N.	d	10	cir.	7.2
Zacatecas	14	8	11	10	762.7	E	d.	7	cir.	

OBSERVATORIO METEOROLÓGICO CENTRAL.

CARTA DEL TIEMPO A 6h 23m M. DE MEXICO.

(Viernes) MEXICO, Junio 2 DE 1905

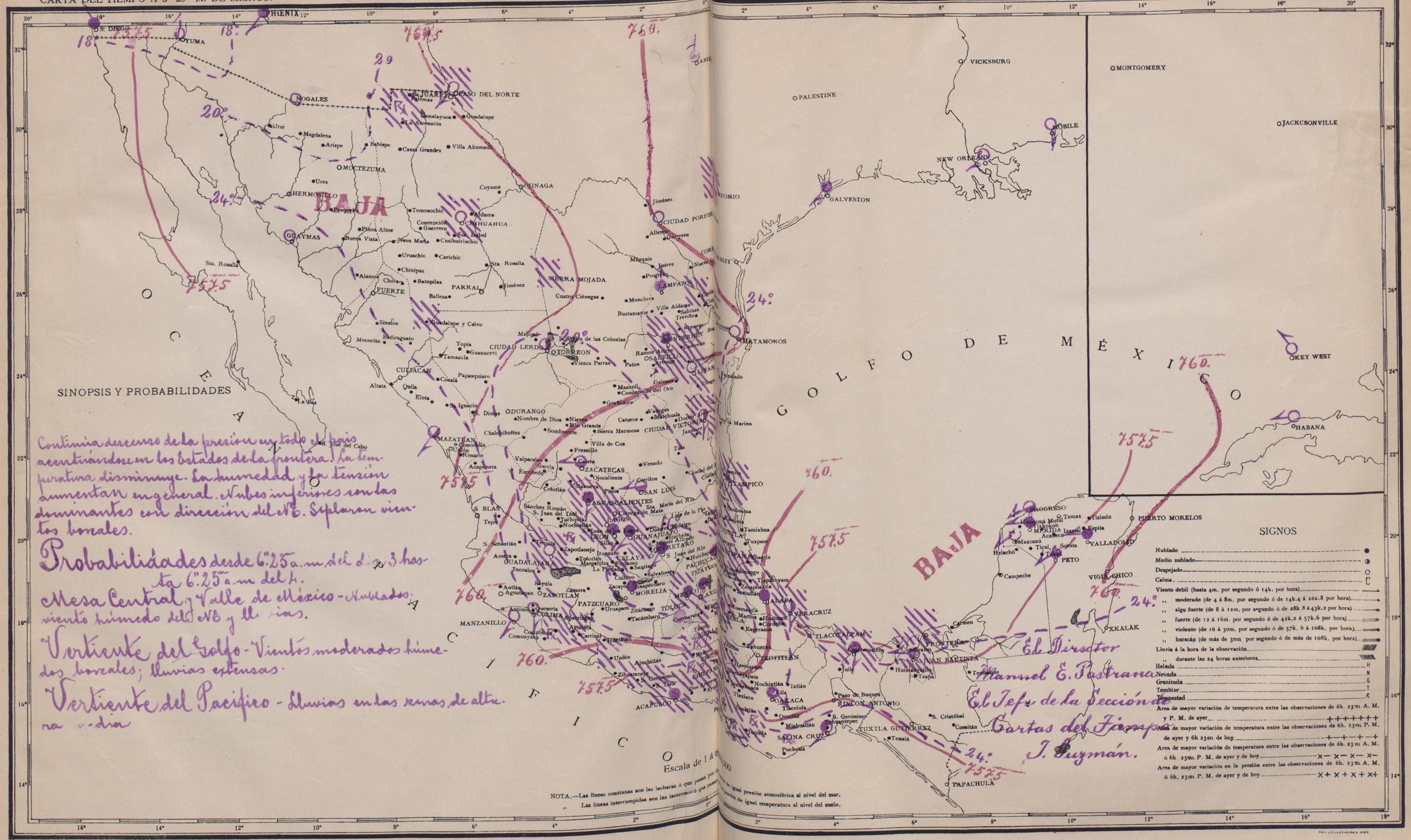

El Director
Manuel E. Pastrana
El Jefe de la Sección de Cartas del Tiempo
J. Guzmán.

República Mexicana

Servicio simultáneo de observaciones meteorológicas

3 de Junio de 1.905.

Tiempo de México

A 6h 23m A. M.

Estaciones:	Temperatura		Termómetro		Borom.	Viento		Nubes		Lluvia
	Máxima	Mínima	Seco	Húmedo	Al nivel del mar y á la gravedad normal	Dirección	Velocidad en Kl. por hora	Cantidad	Clase de minante	Durante las 24 horas en Tenores
Acapulco			28	26	758.2			5	Nim	49.6
Colima	30	23	23	20		NW.	d	2	C. cu	
Culiacán	33	26	30	26				1	cum	Inap.
C. Lerdo			20	17	759.2					
C. Porfirio Díaz	30	12	18	20	759.5			5	cum.	
C. Victoria			23	20	762.5	N.	d.	4	a. st	22.0
C. Juárez	25	17	22	17						
Durango	27	12	15	13	760.5	N.	d.	1	c. cu	
Frontera			27	24	760.6	S.	d	8	a. cu	1.6
Guadalajara	28	17	19	17	759.2			10	a. cu.	
Guanajuato	20	15	18	14	758.2	NE.	d	7	cum	
Guaymas	32	20	24	21	755.9					
Jalapa	20	16	17	17	763.6					4.8
León	23	16	17	15	759.8			9	cin	1.2
Linares	26	21	25	24	759.9			10	Nim	Inap.
Manzanillo	33	24	25	23	759.4	NE.	d	3	a. cu.	
Matamoros			27	25	760.4					
Mazatlán	29	27	27	25	756.6	NE.	d			
Mérida	26	23	25	24	758.6	E.	d	4	a. st	Inap.
México	21	13	15	12	761.8			10	c. cu	1.6
Monterrey	25	21	22	20				10	nim.	2.8
Morelia	25	15	15	14	760.9			10	c. cu.	6.4
Nogales	27	17	18	16	758.6	SW.	d.			
Oaxaca	25	16	21	19	756.2	N.	d	10	a. cu.	
Pachuca	13	7	11	8	761.2			10	nim.	
Puebla	20	15						5	cum	1.6
Progreso			25	25	756.0	E.	d			
Querétaro	27	17	18	15	759.4	E	d	3	cum.	
Saltillo	19	17	18	17	763.7			10	cum	4.4
S. Luis Potosí	18	16	17	14	759.8			10	nim.	0.4
Salina Cruz	32	27								
S. Juan Bautista	27	26								
Tampico			24	24	760.4					4.4
Toluca	16	12	12	11	760.4			10	cum.	2.8
Veracruz	27	23	25	24	756.1	N.	m.	10	cum.	93.0
Zacatecas	15	11	12	11	762.0	S.E.	d	1	a. cu.	24.4

CARTA DEL TIEMPO A 6h 23m M. DE MEXICO. OBSERVATORIO METEOROLÓGICO CENTRAL. (Sabado) MEXICO, Junio 3 DE 19

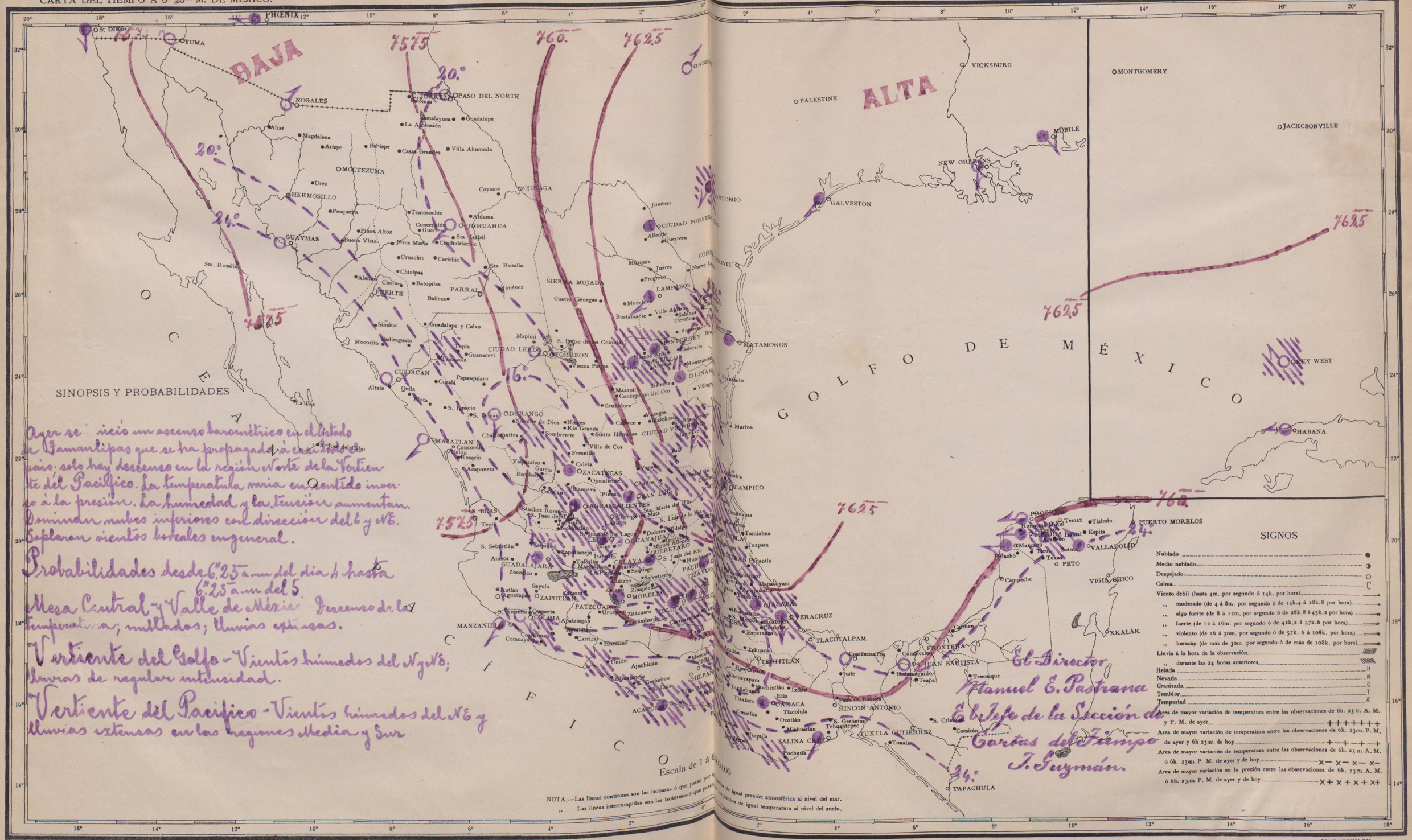

República Mexicana.

Servicio simultáneo de observaciones meteorológicas

4 de Junio de 1905

Tiempo de México

16h 23m A.M.

Estaciones	Temperatura Máxima	Temperatura Mínima	Termómetro Seco	Termómetro Húmedo	Barom. Alt. sobre el nivel del mar, 1ª ó 2ª de la capital respectiva	Viento Dirección	Viento Velocidad en K. por hora	Nubes Cantidad	Nubes Clase de nubes	Lluvia Durante las 24 horas anteriores
Acapulco			28	26	758.2	E.	d.	3	C Cu	18.4
Colima	28	22	22	21	763.4	E.	d	6	Nim.	2.8
Culiacán	37	31	31	26	752.1	S.	d	3	C. Cu.	
C. Lerdo	35	20	23	18	757.9			3	Ci. Cu	
C. Porfirio Díaz	34	13	23	19	761.2					
C. Victoria			22	20		N.	d	5	nim.	
C. Juárez			29	24	765.8	S.	d			
Durango	30	12	18	16		N	d	9	cum	7.2
Frontera	32	26						8	C. Cu	
Guadalajara	24	19	20	19	767.0			10	a. st	4.4
Guanajuato	20	15	16	14	762.2	NE.	d	1	C. Cu	
Guaymas	32	20	24	21	757.9					
Jalapa	21	17								3.2
León	24	16	17	14	761.2			8	cirr	Inap.
Linares	24	11	23	22				10	cum.	19.2
Manzanillo	33	23	25	23	759.2	NE.	d	2	C. Cu	7.6
Matamoros			24	24	760.6					
Mazatlán	29	27	28	24	757.2			9	nim.	
Mérida	34	25	29	26	758.2	E.	d	8	st	
México	21	12	14	13	764.4			10	a. st	2.25
Monterey	22	20	21	19	756.7			10	a. st	53.6
Morelia			14	14				10	C. Cu	10.0
Nogales	28	16	18	15		SW.	d			
Oaxaca	25	15	20	18	757.0			10	nim.	4.0
Pachuca	12	7	11	9				10	nim	0.8
Puebla	18	14	14	13	761.2	N.NW	d	10	nim.	3.2
Progreso			24	24	757.0	E	d	3	cirr	
Querétaro	21	17	18	14	759.6	NE.	d.	10	cum.	
Saltillo	20	18	18	17	764.4	N.	d	10	cum.	0.8
S. Luis Potosí	19	15	17	14	761.4			10	nim.	1.6
Salina Cruz	30	27	27	25	757.3	NNE	d	5	a. st.	
S. Juan Bautista	26	21	26	24		SE.	d	6	cirr	80.0
Tampico			25	25	760.4					4.0
Toluca	16	12	14	12		ESE	d	7	cir	1.2
Veracruz	26	23	24	23	757.3	S.	d	8	cu	13.2
Zacatecas	19	10	12	11	762.8	E	d	3	C. Cu	1.6

CARTA DEL TIEMPO A 6h 23m M. DE MEXICO.

OBSERVATORIO METEOROLÓGICO CENTRAL.

(Domingo) MEXICO, Junio 4 DE 190

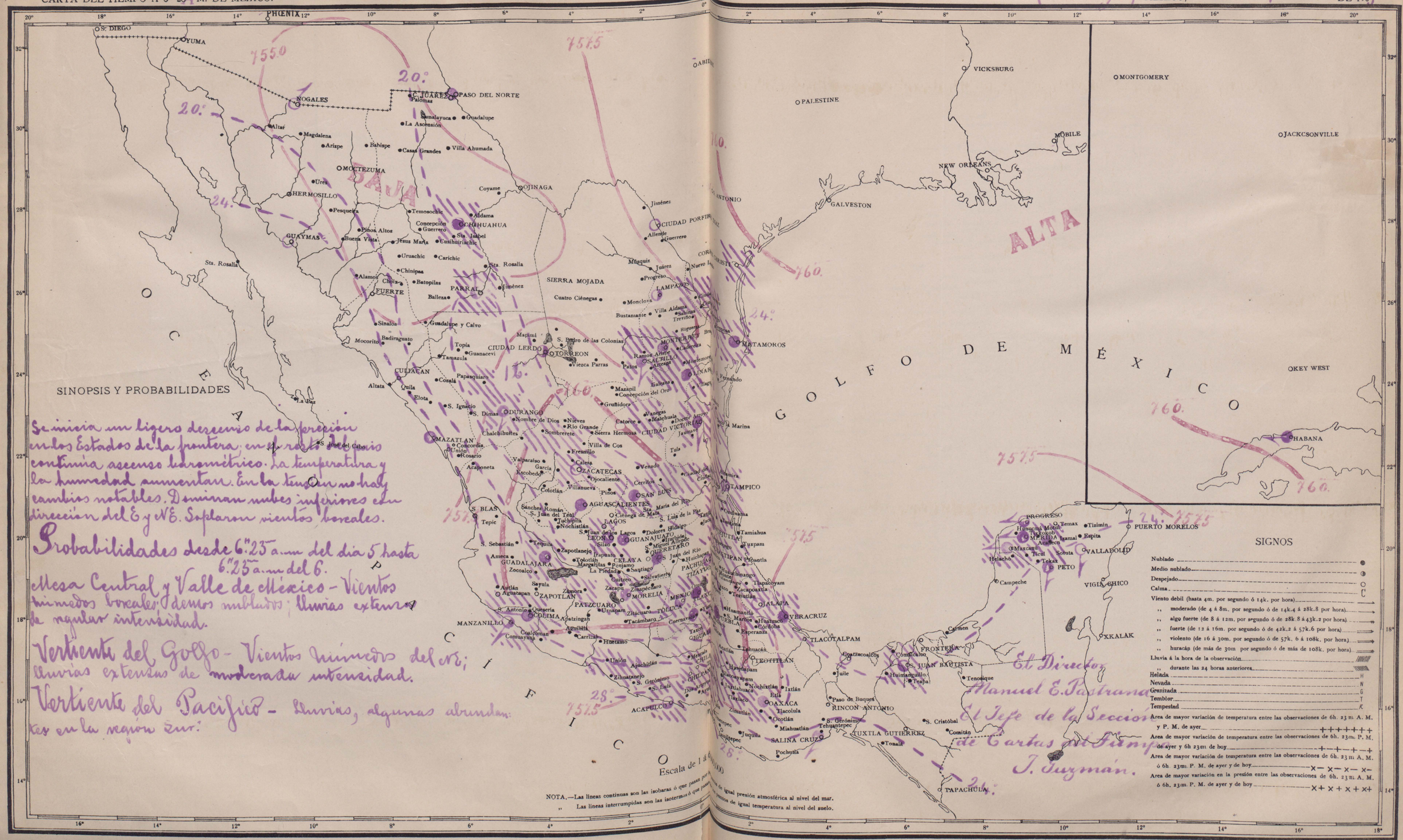

República Mexicana

Servicio simultáneo de observaciones meteorológicas

5 de Junio de 1905.

Tiempo de México

Estaciones.	A.G.ª 23 hrs. R. M.									
	Temperatura		Termómetro		Barom.	Viento		Nubes		Lluvia
	Mínima	Máxima	Seco	Húmedo	Alturas del mercurio a 0° gramos reducidas a nivel del mar	Dirección	Velocidad en Kilóm. por hora	Cantidad	Clase de nubes	Durante las 24 horas anteriores
Acapulco			28	26	756.6			5	cum.	
Colima	26	23	24	22	764.8	E.NE	d	10	cim.	3.2
Culiacán	33	24	30	27	771.2			3	cum.	
C. Lerdo	33	20	23	19	755.7					
C. Porfirio Díaz	31	16	23	19	758.5					
C. Victoria			22	20	761.5	N.	d			
C. Juárez	30	19	23	16	754.4					
Durango			17	16		N.	d	3	cum.	
Frontera			25	22	757.6	S.E.	d	8	c. cu	
Guadalajara	25	17	18	17	768.0			10	a. st.	21.2
Guanajuato	19	14	28	14	754.4	NE.	d	3	cum	0.4
Guaymas	32	20	24	21	755.9					
Jalapa	19	15	16	16	763.0			10	cim	22.0
León	27	14								1.2
Linares	25	20	23	21	756.8	S	d	5	cum	Ingr.
Manzan	32	25	26	24	751.2	NE.	d	2	a. cu	
Matamoros			27	24	758.8					
Mazatlán	29	27	28	26	756.2	NE.	d	6	a. cu.	
Mérida	27	23	28	24	757.6	E	d	10	a. st.	
México	21	12	15	13	760.1			9	cim	7.5
Monterey	25	20	21	19	755.7			6	cim.	
Morelia	28	14	16	15	771.6	N.	d	10	cim	6.0
Nogales	27	16	18	15	752.5					
Oaxaca	23	15	19	19	756.0			10	st.	
Pachuca	13	9	11	10	757.0	E	d	8	cum.	1.2
Puebla	16	14	14	13	761.2			9	cum.	0.4
Progreso			25	24	758.8					
Querétaro	21	17	17	14	758.2			9	cum.	0.4
Saltillo	22	17	18	17	760.5	N.	d			
S. Juan Bautista			25	24	758.6	SE.	d	10	cim.	21.6
S. Luis Potosí	19	15	16	13	761.2			10	cim	Ingr.
Salina Cruz			25	24	756.0	N.NE	d	10	cim.	
Tampico			23	23	760.6					3.2
Zacatecas	16	13	15	13	752.4	S	d	3	c. cu	6.4
Veracruz	27	22	24	22	757.5	NE.	d	10	cim	17.8
Zacatecas	20	11	12	11		E	d	4	cim.	

CARTA DEL TIEMPO A 6h 23m M. DE MEXICO.

OBSERVATORIO METEOROLÓGICO CENTRAL.

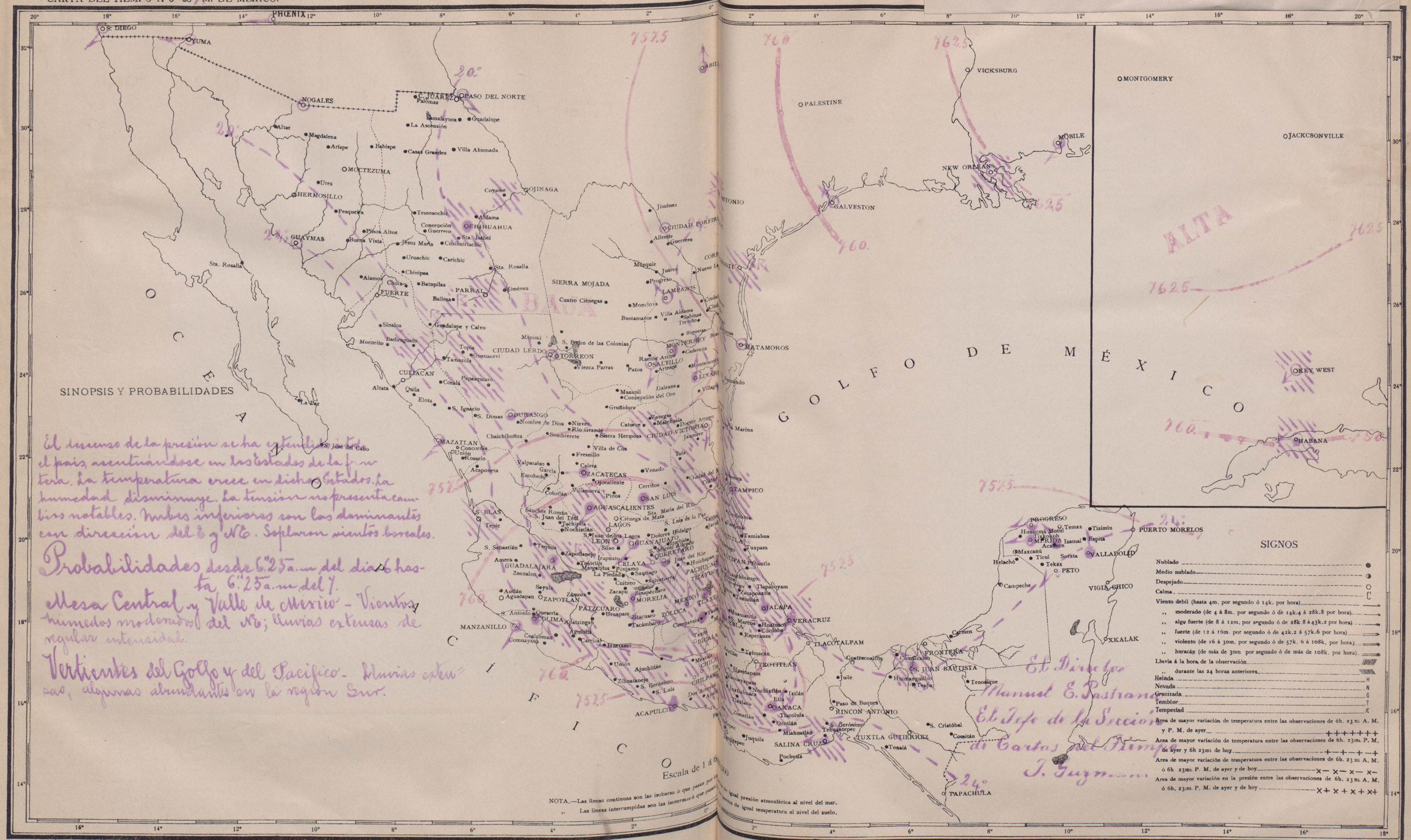

República Mexicana

Servicio simultáneo de observaciones meteorológicas

6 de Junio de 1.905

Tiempo de México

A 6h. 23m. A. M.

Estaciones:	Temperatura: Máxima	Temperatura: Mínima	Termómetro: Seco	Termómetro: Húmedo	Barom.: Al nivel del mar y á la gravedad normal	Viento: Dirección	Viento: Velocidad en Kms por hora	Nubes: Cantidad	Nubes: Clase de Minuto	Lluvia: Durante las 24 horas anteriores
Colima	28	22	22	21	764.6	W.NW	d	10	nim	0.8
Culiacán	32	26	30	26				9	nim.	
C. Lerdo	35	11	14	10	754.4					
C. Porfirio Díaz	34	14	24	20	758.0					
C. Victoria			22	19	759.6	N.	d.			
C. Juárez			23	19	752.6					
Durango			18	12		SE.	d	6	c. cu	
Frontera	28	23						10	nim	13.1
Guadalajara	28	18	19	18	764.8			10	cum.	46.0
Guanajuato	21	14	16	13	757.0	NE.	d			
Jalapa	18	16	16	16	762.4	NE	d			
León	26	14	16	13	760.2			7	a. cu.	
Linares	29	20	23	20	756.0	S.	d.			
Manzanillo	33	26	27	24	756.8	S.E.	d			
Matamoros			28	27	751.8					
Mazatlán	29	27	28	25	754.8	S.E.	d	7	cirr.	
Mérida	24	22	24	24	756.8	E	d	10	a. st	
México	22	13	13	12	760.8			10	cum	13.25
Monterrey	27	21	22	20	755.3	NE	d	10	nim.	
Morelia			14	9				5	cu	0.4
Nogales			27	14	761.8	S	d			
Oaxaca	22	14	17	17		SSW.	d	10	cum	31.0
Pachuca	13	9	10	9	759.8			10	nim	0.4
Puebla	16	13	14	13	759.4			10	nim	Imp.
Progreso			26	25	755.0	E	d			
Querétaro	22	15	16	14	768.8	E	d	7	cum	
Saltillo	23	17	18	17	760.2	NE	d	10	cirr	
S. Luis Potosí	17	14	16	13	760.9			10	nim	0.8
Salina Cruz	26	25						10	nim	34.4
S. Juan Bautista	26	25	25	21	757.4	SE.	d	7	cirr	1.6
Tampico			24	24	758.4					0.4
Toluca	12	10	12	10	758.2			9	c. cu	12.6
Veracruz	27	22	23	22	757.7	N.	d	7	cirr	1.6
Zacatecas										

CARTA DEL TIEMPO A 6h 23m M. DE MEXICO.

OBSERVATORIO METEOROLÓGICO CENTRAL.

(Martes) MEXICO, DE 190 5

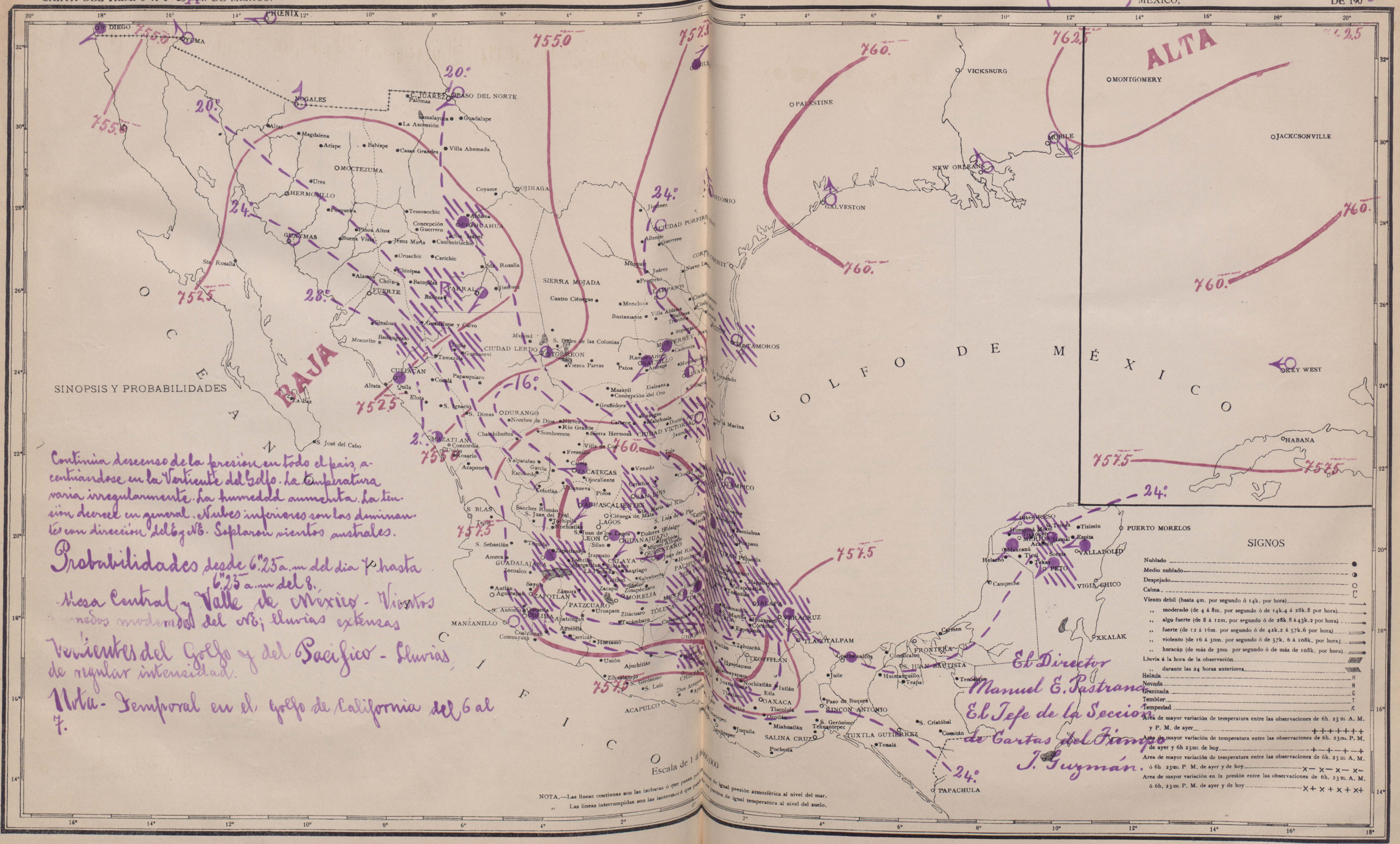

República Mexicana

Servicio simultáneo de observaciones meteorológicas
7 de Junio de 1905.

Tiempo de México

A 6h. 23m A. M.

Estaciones.	Temperatura Máxima	Temperatura Mínima	Termómetro Seco	Termómetro Húmedo	Barom. Al nivel del mar y á la grave. dad normal	Viento Dirección	Viento Velocidad en Kl. por hora	Nubes Cantidad	Nubes Clase de nimante	Lluvia Durante las 24 horas anteriores
Acapulco			27	27	756.0			10	st	17.2
Colima	24	21	21	20		ESE	d	9	a. st	21.6
Culiacán	32	24	28	25	751.3	E.SE.	d	10	nim.	25.2
C. Lerdo			24	19	756.3					
C. Porfirio Díaz	35	16	23	19	759.2	S.	d	7	a st.	
C. Victoria			24	21	761.7	N	d			
C. Juárez	30	20	24	19	757.2	SE	d	10	cum	1.6
Durango	32	14	17	15		W	d	6	cum	
Frontera	30	22	26	23	759.4	W.	d			
Guadalajara	23	16	18	17	767.6			10	ast	29.8
Guanajuato	20	13	15	12	760.0			2	cum.	
Guaymas	32	20	24	21	756.9			3	cir	
Jalapa	18	15	16	16	763.2					1.6
León	28	15			759.4			3	cum	gots
Linares	31	22	23	20	758.2	S	d			
Manzanillo	33	20	26	21	759.2	E	d	3	a. cu	
Matamoros			27	27	760.4			3	cum.	
M[illegible]lán	30	24	25	23	757.2	NE	d	8	cum	9.6
[illegible]uda	27	22	25	24	757.8			8	cir.	
[illegible]aico	19	12	19	11	762.6			10	nim.	5.2
Monterey	29	21	23	20	757.5			9	cum	
Morelia	19	14	14	13	760.2	S	d	10	nim	7.2
Nogales	28	16	18	16	756.0	S	d			
Oaxaca	23	13	17	16	757.6			10	st	14.4
Pachuca	13	9	10	9	760.9			10	nim	
Puebla	15	13	13	12	761.6			10	nim.	3.2
Progreso			25	24	756.0					
Querétaro			14	12	750.8	E	d	9	a.st.	
Saltillo	23	17	19	16	758.4					
S. Luis Potosí	17	14	16	13	760.0			6	c. cu	Inap.
Salina Cruz	25	25	23	23	757.5			10	nim	24.0
S. Juan Bautista	29	25	25	23	758.2	NE	d	10	c. cu	40.0
Tampico			25	25	760.4					2.0
Toluca	14	11	11	11	760.4	SW.	d	10	nim	0.8
Veracruz	27	22	24	23	757.5	N	d			49.2
Zacatecas	19	10	11	10						

CARTA DEL TIEMPO A 6h 23m M. DE MEXICO.

OBSERVATORIO METEROLÓGICO CENTRAL.

MEXICO, Miércoles Junio 7 DE 190.5

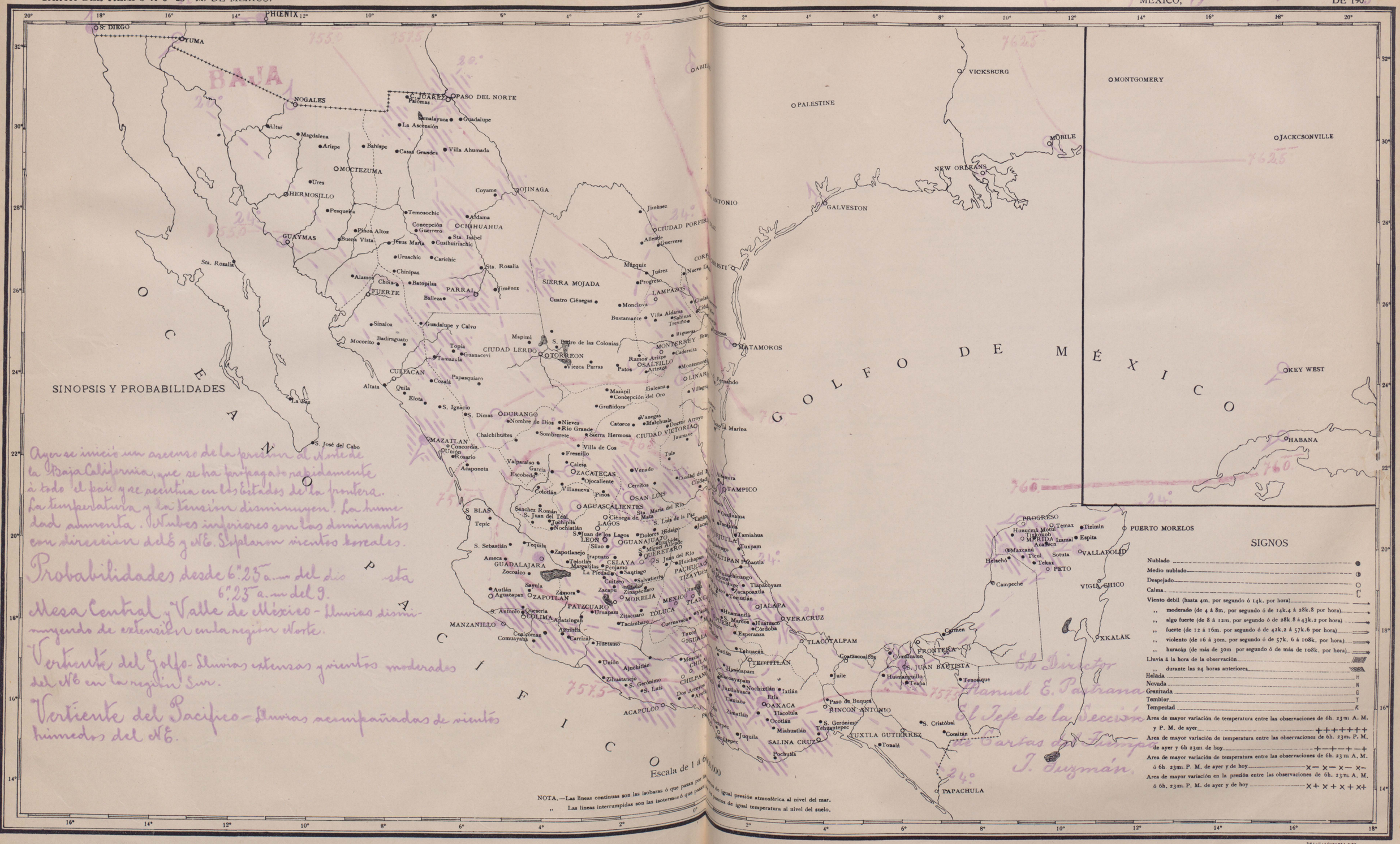

República Mexicana

Servicio simultáneo de observaciones meteorológicas

8 de Junio de 1905.

Tiempo de México

A 6.h 23.m A. M.

Estaciones:	Temperatura		Termómetro		Barom.	Viento		Nubes		Lluvia
	Máxima	Mínima	Seco	Humedo	Altura del mar y á la gravedad normal	Dirección	Velocidad en K.s por hora	Cantidad	Clase de movimiento	Después las 24 horas en Torreón
Acapulco			27	25	757.2			3	c.cu	
Colima	26	22	22	22				4	cir	6.4
Culiacán										
C. Lerdo										
C. Porfirio Díaz	34	14	25	20	760.6					
C. Victoria			22	20	762.3	N.	d			
C. Juárez	25	18	24	18	756.2			10	cum	16.8
Durango	30	14	17	15		W	d	6	cir	
Frontera	30	24	26	24	757.8	E	d	4	c.cu	7.6
Guadalajara	22	17	18	17				10	cum	10.4
Guanajuato	18	14	16	13	759.6	N.E.	d	10	cum	1.6
Guaymas	32	20	24	21	759.0			3	c.cu.	
Jalapa	18	16	17	16	764.2					0.-
León	21	15	16	14	761.0					0.-
Linares	29	22	24	20	758.3	S.	d.	10	cum	Inap.
Manzanillo			24	24	760.8	E.	d			
Matamoros			27	26	760.4					
Mazatlán	30	26	27	24		S.E.	d	10	cu.st.	
Mérida	27	22	26	24	751.6	E	d	8	c.cu	1.6
México	19	11	13	11	760.7			10	cum	0.5
Monterey	28	21	22	20				10	nim	0.4
Morelia	20	13	15	14	761.8	N.E.	d	10	c.cu	
Nogales										
Oaxaca	22	14	19	18	759.0	N.W.	m.	6	cum	1.6
Pachuca	13	9	10	9	764.0			10	nim	
Puebla	15	13	13	12	762.4			3	cir	4.4
Progreso			26	25	756.0	N.E	d			
Querétaro	19	16	16	14	761.2	E	d	10	cum.	
Saltillo	22	17	18	17	763.6					
S. Luis Potosí	17	15	17	13	760.4			6	cum	0.4
Salina Cruz	28	24	24	23	756.3	N	d	10	cum	3.0
S. Juan Bautista	28	25	26	24	757.4	E	d			10.0
Tampico			25	25	760.4					
Toluca	13	11	12	11	761.8	S.E.	d	10	cum	3.2
Veracruz	28	23	24	23	758.3	N.W.	d	5	nim	9.6
Zacatecas	16	11	12	11	762.4	E	d	10	cum	0.4

CARTA DEL TIEMPO A 6h 23m M. DE MEXICO.

OBSERVATORIO METEOROLÓGICO CENTRAL.

(Jueves) Junio 8 5

MEXICO, DE 190

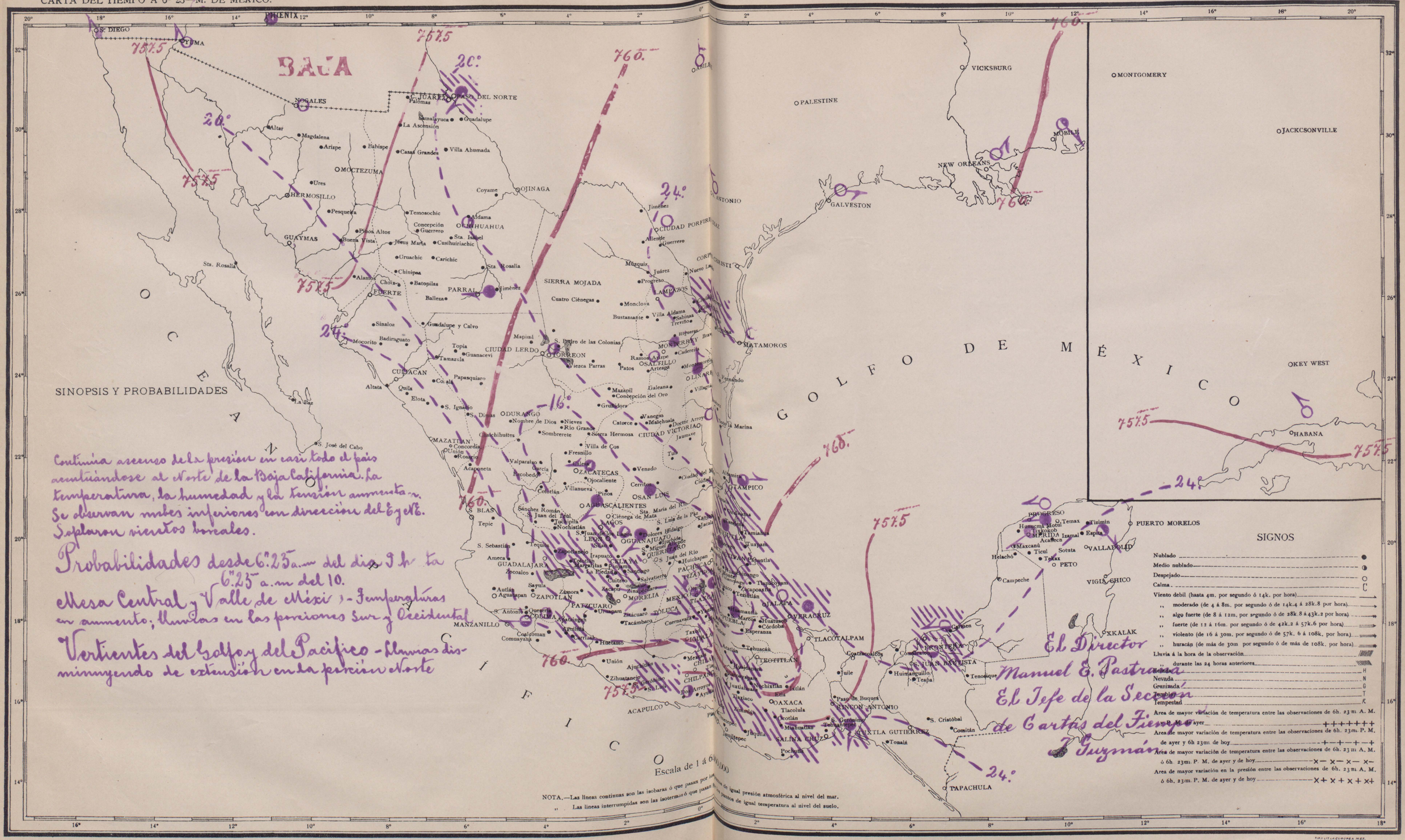

República Mexica

Servicio simultáneo de observaciones meteorológicas

Junio 9 de 1905

Tiempo de México

A 6h 23m A. M.

Estaciones	Temperatura: Máxima	Temperatura: Mínima	Termómetro: Seco	Termómetro: Húmedo	Barom.: Al nivel del mar y a la gravedad normal	Viento: Dirección	Viento: Velocidad en Kms. por hora	Nubes: Cantidad	Nubes: Clase dominante	Lluvia: Durante las 24 horas anteriores
Acapulco			28	25	75 54			2	cir	2.4
Colima	30	21	22	21		N.N.W.	d	8	cir	
Culiacán	30	24	27	24	75 2.5			4	st	
C. Lerdo	35	21	24	18	75 7.1					
C. Porfirio Díaz	37	11	25	20	75 8.6					
C. Victoria			24	21	76 0.9	N.	d			
C. Juárez	32	21	23	19				10	a. st	16
Chihuahua			16	14		S.W.	d	6	cum	
Durango										
Frontera	31	20	27	24	76 1.4			4	cir	20
Guadalajara	23	18	19	18				3	cir	1.2
Guanajuato	17	14	16	14	75 9.0			2	a. cir	16
Guayanas	32	20	24	21	75 7.9			2	cir	
Jalapa	20	14	17	16	76 1.2			3	a. cir	
León	18	14	16	15	76 0.8			3	cir	8.8
Linares	30	21	24	21	75 6.7	S.	d	10	cum	
Manzanillo	23	25	28	23	76 0.4	N.E	d			
Matamoros										
Mazatlán	29	25	26	24	75 8.0	E.	d	4	a cir	
Mérida	26	20	24	22	75 8.8	E.	d		nay	Jump
México	12	11	13	12	76 2.1			8	cir	Jump
Monterrey	30	21	28	20	75 6.7			4	cir	
Morelia	18	14	14	14				10	a. cir	
Nogales	26	21	22	20	75 6.7	S	d	5	cir	
Oaxaca	23	14	19	17	75 7.0	W	m	9	cir	
Pachuca	14	11	14	13				2	cir	
Puebla	17	11	13	12				1	cir	0.4
Parral										
Pato										
Progreso			25	24	75 6.6					
Querétaro	23	16	16	14	76 0.2	E	d	2	cir	
Saltillo	27	18								
S. Luis Potosí	16	12	16	12	76 1.6					
Salina Cruz	29	27	27	24	75 6.1	N.N.E	d	7	cir	
S. Juan Bta	27	25								
Tampico			26	26	76 0.2					
Toluca	13	11	12	12	76 0.6			10	cir	2.0
Veracruz	28	24	25	23	75 8.3	W	m	3	cir	3.6
Zacatecas	29	11	17	15	75 9.2	E	d			

CARTA DEL TIEMPO A 6h 23m M. DE MEXICO.

OBSERVATORIO METEOROLÓGICO CENTRAL.

(Viernes) MEXICO, Junio 7 DE 190 5

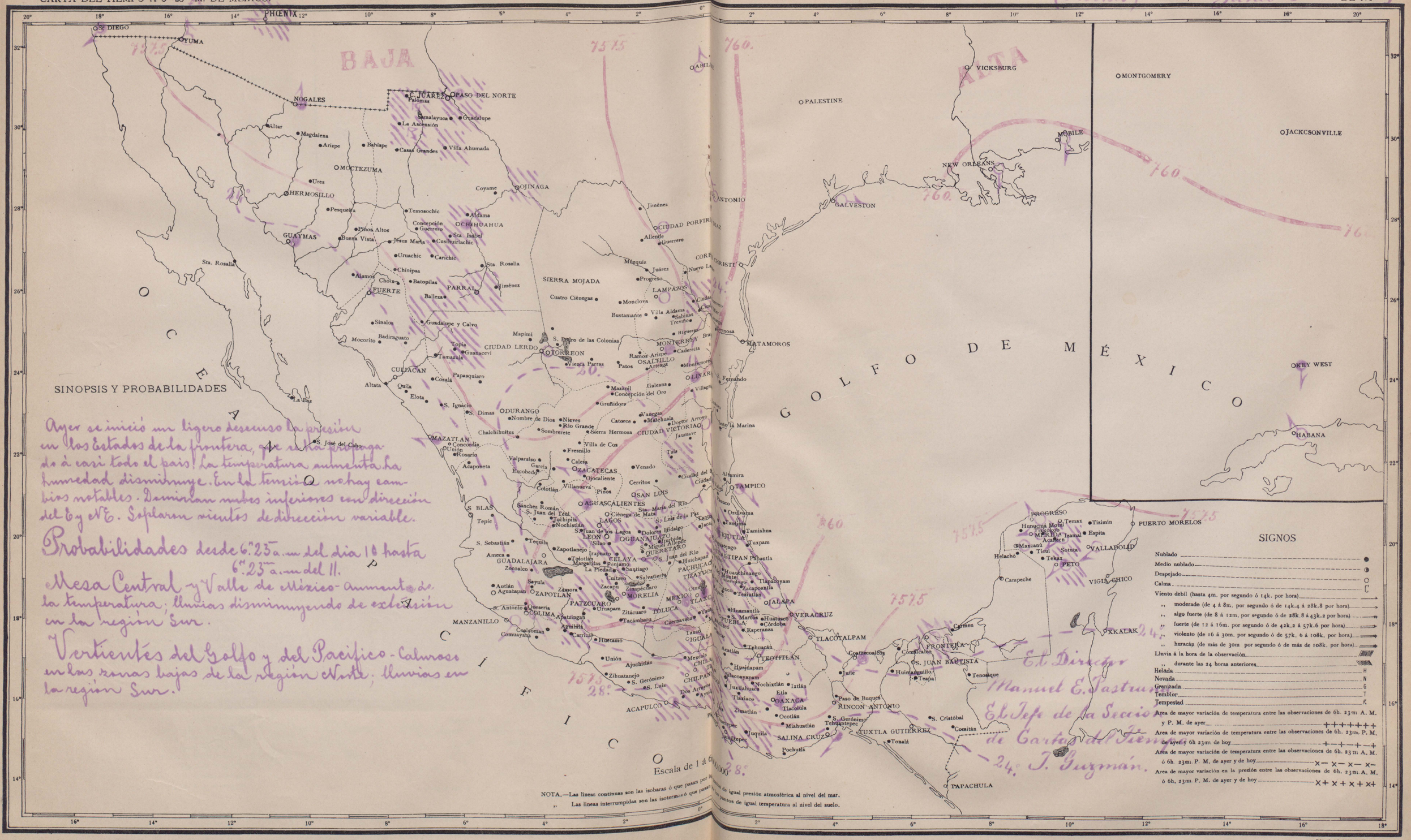

República Mexicana

Servicio simultáneo de observaciones meteorológicas

Junio 10 de 1905

Tiempo de México

A 6h. 23m A.M.

Estaciones	Temperatura Máxima	Temperatura Mínima	Termómetro Seco	Termómetro Húmedo	Barom. Al nivel del mar y a la gravedad normal	Viento Dirección	Viento Velocidad en Kl. por hora	Nubes Cantidad	Nubes Clase dominante	Lluvia Durante las 24 horas anterior
Acapulco			28	26	755.2			5	a. cu	
Colima	26	22	23	21		E N E	d			3.6
Culiacan	23	24	27	24	752.8			3	cin	
C. Lado	37	22	25	20	755.9			3	a. ct	
C. Porfirio Diaz	34	15	26	20	759.7					
C. Victoria			23	11	760.2	N	d			
C. Juarez	25	20	22	18	757.8					0.8
Chihuahua										
Durango	31	33								
Frontera	32	24								
Guadalajara	27	19	21	26	766.2			3	a. cu	2.9
Guanajuato	26	14	16	12						
Guaymas	23	21	24	21	756.9					
Jalapa	18	14	18	17	763.5			3	c. cu	1.6
Leon	27	15	17	14	760.4			2	cin	18.8
Linares	30	22	25	22	757.6	S	d	10	cum	
Manzanillo	34	25	27	25	758.2	N E	d	7	cin	
Matamoros			27	27	768.2	N		3	cum	
Mazatlán	29	26	26	24	757.2	N N E	d	1	cum	
Mérida	26	20	23	22	758.8	N E	d			
México	27	12	14	12	762.5			9	cin. ct	
Monterey	30	21	23	20	756.7			10	cum	
Morelia	25	14	15	14	760.9			2	cin	
Nogales	26	21	22	20	757.5	S	d	5	cum	
Oaxaca	27	16								
Pachuca	15	12	14	11	758.5			2	cum	
Puebla	20	11	12	10				2	cin	
Parral										
Progreso			25	24	758.0	N E	d			
Querétaro	25	15	16	13	761.2	E N E	d	2	cin	
Saltillo	25	18	19	16	761.8					
S. Luis Potosí	16	13	15	13	762.0			1	c. cu	
S. Juan Btta	28	26	26	24	759.4	N E	d	2	cin	
Tampico			26	26	760.2					
Toluca	19	11	12	11	760.8			9	cin	
Veracruz	28	23	25	24	759.4	N. E	d	2	cin	
Zacatecas	32	12	14	11	759.6	N	d	7	cin	

CARTA DEL TIEMPO A 6h 23m M. DE MEXICO.

OBSERVATORIO METEROLÓGICO CENTRAL.
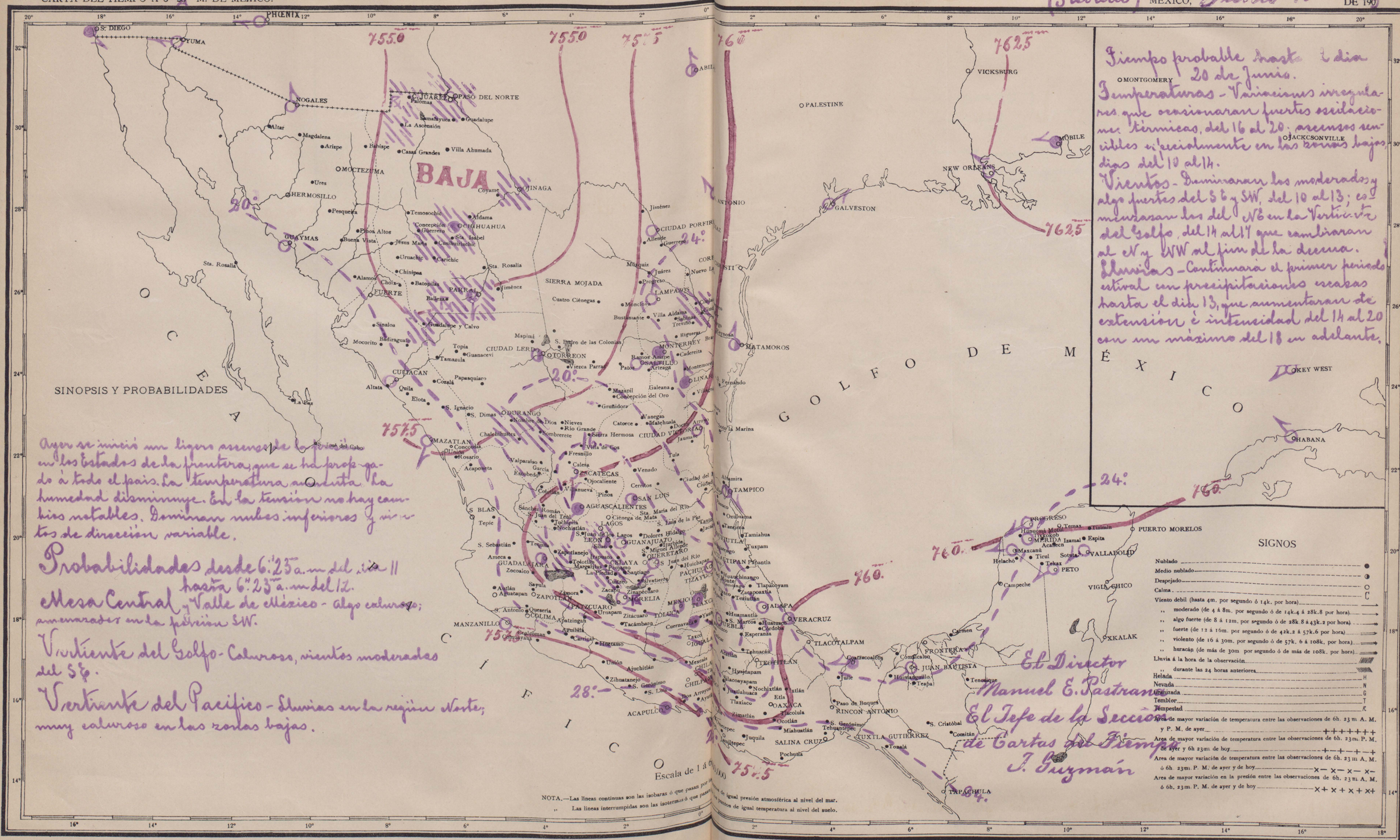
(Sábado) MEXICO, Junio 18 DE 190