National Oceanic and Atmospheric Administration

ERRATA NOTICE

One or more conditions of the original document may affect the quality of the image, such as:

Discolored pages
Faded or light ink
Binding intrudes into the text

This has been a co-operative project between the NOAA Central Library and the Climate Database Modernization Program, National Climate Data Center (NCDC). To view the original document, please contact the NOAA Central Library in Silver Spring, MD at (301) 713-2607 x124 or Library.Reference@noaa.gov

HOV Services
Imaging Contractor
12200 Kiln Court
Beltsville, MD 20704-1387
July 23, 2010

República Mexicana

Servicio simultáneo de observaciones meteorológicas

Junio 22 de 1905

Tiempos de México

Estaciones	A 6h. 23m A M. Temperatura Máxima	Temperatura Mínima	Termómetro Seco	Termómetro Húmedo	Barom. Altura del mar y á la gravedad normal	Viento Dirección	Viento Velocidad en kilóm. por hora	Nubes Cantidad	Nubes Clase de movimiento	Lluvia Durante las 24 hrs. anteriores
Acapulco			28	27	756.8			5	St	0.8
Aguascalientes	21	15	16	15	761.4	N	d	4	cir	6.8
Campeche										
C. Juárez	28	22	23	18	755.0			2	cir	
C. Leyva	30	18	22	19	756.4					
C. Porfirio Díaz	39	15	25	20						
C. Victoria			19	17	760.0	N	d	4	a st	
Colima	32	22	21	20		NW	d	10	mi	
Cuernavaca	28	17	19	16				10	st	29.4
Culiacán	37	31								
Chihuahua	30	20	16	16	750.0					
Durango	27	15	17	15		SW	d			0.4
Fronteira	32	23	24	22	758.0	SW	d	8	c cu	0
Guadalajara	27	18	19	17	755.8			10	a cu	
Guanajuato	22	14	17	13	760.6			10	min	4.8
Guaymas	37	24	28	25	752.3			2	cir.	
Jutiapa	30	24	28	25		N	d	10	min	
Izamal	28	23	24	24		W	d	10	a st	
Jalapa	19	16	18	19	761.2	N	d			5.6
Lerdo			21	21	759.8			5	st	
Leon	28	15	16	15	757.4			4	cir	10.8
Linares	25	21	25	23	754.7	S	d	1	st	24.0
Manzanillo	32	25	25	24		NW	d			27.2
Matamoros			26	26	756.8					
Mazatlán	30	27	29	25	757.2			1	cir	
Mazarní	34	26	25	24		SSW	d	10	st	
Mérida	35	26	25	24	756.6	W	d	10	min	
México	24	24	16	14	757.6			8	cir	
Monterey	26	20	22	20	755.8			6	cum	
Morelia	25	14	16	14	761.2			10	c cu	14.4
Orizaba	13	19	21	19	754.9	S	d			
Oaxaca	24	14	19	18	751.8			5	st	1.6
Pachuca	16	11	13	11	759.0			3	cum	
Papal	28	16	17	13	759.9	W	d			
Peto	29	25	25	24		SSW	d	8	cu	
Puebla	16	14	14	13	758.2	NW	d	10	min	10.4
Parras			26	25	756.0	W	d			
Querétaro	21	17	17	15	757.0			10	a cu	2.0
Salina Cruz	27	25	27	24	755.5	N	d	10	min	28.4
S. Juan B.ta	30	27	26	24	756.8	W	d	7	st	
S. Luis Potosí	17	14	18	13				10	min	3.2
Sombrerete			24	24	756.4					2.6
Tolucca	17	12	13	17	757.4	SW	d	10	cum	1.2
Valladolid	28	23	25	24		SW	d	1	st	
Veracruz	30	28	26	24	754.3	S	m	9	c. cu	7.2
Zacatecas	16	11	14	10	751.3	W	d	7	a st	
Zacualtipán	20	14								

CARTA DEL TIEMPO A 6h 23m M. DE MEXICO.

OBSERVATORIO METEOROLÓGICO CENTRAL.

(Jueves) MEXICO, Junio 23 DE 190[illegible]

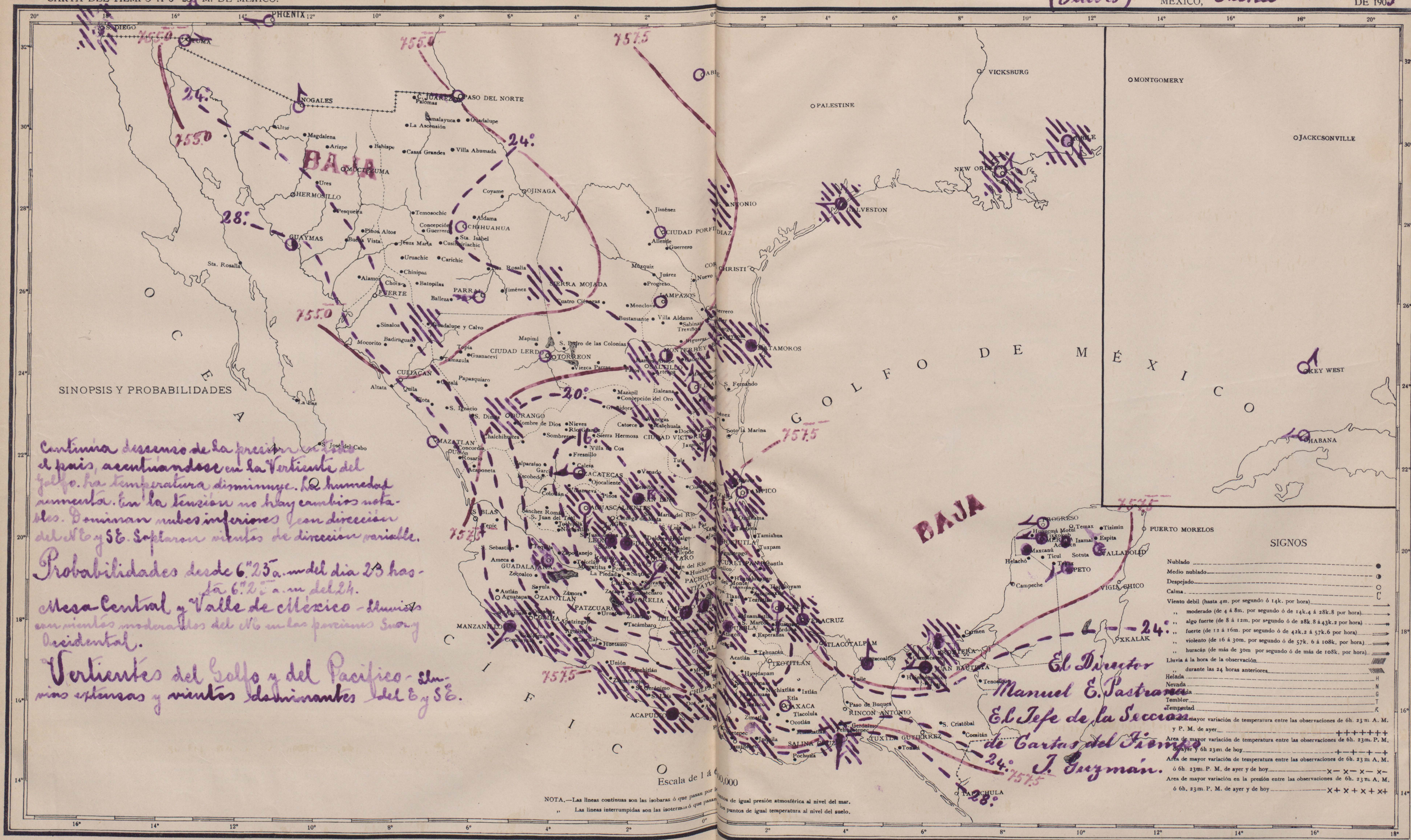

Continúa descenso de la presión en todo el país, acentuándose en la Vertiente del Golfo. La temperatura disminuye. La humedad aumenta. En la tensión no hay cambios notables. Dominan nubes inferiores con dirección del NE y SE. Soplaron vientos de dirección variable.

Probabilidades desde 6h 23 a.m. del día 23 hasta 6h 23 a.m. del 24.

Mesa Central y Valle de México — Lluvias con vientos moderados del NE en las porciones Sur y Occidental.

Vertientes del Golfo y del Pacífico — Lluvias extensas y vientos dominantes del E y SE.

NOTA.—Las líneas continuas son las isobaras ó que pasan por los puntos de igual presión atmosférica al nivel del mar.
,, Las líneas interrumpidas son las isotermas ó que pasan por los puntos de igual temperatura al nivel del suelo.

SIGNOS

- Nublado ●
- Medio nublado ◐
- Despejado ○
- Calma C
- Viento debil (hasta 4m. por segundo ó 14k. por hora)
- ,, moderado (de 4 á 8m. por segundo ó de 14k.4 á 28k.8 por hora)
- ,, algo fuerte (de 8 á 12m. por segundo ó de 28k.8 á 43k.2 por hora)
- ,, fuerte (de 12 á 16m. por segundo ó de 42k.2 á 57k.6 por hora)
- ,, violento (de 16 á 30m. por segundo ó de 57k.6 á 108k. por hora)
- ,, huracán (de más de 30m por segundo ó de más de 108k. por hora)
- Lluvia á la hora de la observación
- ,, durante las 24 horas anteriores
- Helada H
- Nevada N
- Granizada G
- Temblor T
- Tempestad R
- Area de mayor variación de temperatura entre las observaciones de 6h. 23m. A. M. y P. M. de ayer + + + + + + + +
- Area de mayor variación de temperatura entre las observaciones de 6h. 23m. P. M. de ayer y 6h 23m. de hoy +—+—+—+
- Area de mayor variación de temperatura entre las observaciones de 6h. 23m. A. M. ó 6h. 23m. P. M. de ayer y de hoy ×— ×— ×— ×—
- Area de mayor variación en la presión entre las observaciones de 6h. 23m. A. M. ó 6h. 23m. P. M. de ayer y de hoy ×+ ×+ ×+ ×+

El Director
Manuel E. Pastrana.
El Jefe de la Sección de Cartas del Tiempo
J. Guzmán.

TIP. Y LIT. LA EUROPEA MEX.

República Mexicana

Servicio simultáneo de observaciones meteorológicas

23 de Junio de 1905

Tiempo de México

A 6h. 23m A.M.

Estaciones:	Temperatura		Termómetro		Barom	Viento		Nubes		Lluvia
	Máxima	Mínima	Seco	Húmedo	Al nivel del mar y á la gravedad normal	Dirección	Velocidad en Kms. por hora	Cantidad	Clase dominante	Durante las 24 horas anteriores
Acapulco			27	25	754.2					15.2
Aguascalientes	26	15	16	14	763.0	NE	d	3	cir.	
C. Juárez	32	19	23	16	753.2					
C. Lerdo	33	19	22	19	756.2					
C. Porfirio Díaz	31	16	23	19	757.1					
C. Victoria			22	20	768.8	N.	d			
Colima	25	22	22	22	763.4	NW.	d	9	a.cu	7.2
Cuernavaca	19	15	17	16		N.	d	10	c.cu	19.6
Culiacán	32	24	29	26	750.7					
Chihuahua	29	19	28	15	750.0					
Durango	28	12	15	12		SW.	d			
Frontera	31	24	27	24	759.4	E	d	8	cum.	
Guadalajara	27	17	19	18	765.4			10	a.st	7.2
Guanajuato	22	14	17	11	756.4	NE.	d	7	a.cu.	
Guaymas	37	24	28	25	752.3					
Huejutla	28	22	26	24	759.0	W.	d	10	nim	0.8
Izamal	28	24	25	24		SE.	d	7	st	
Lampazos	31	23	24	21	758.8					
León	24	16	17	14	757.8			6	cir.	10.4
Linares	30	21	26	23	751.0	S	d			
Manzanillo	31	23	26	25	762.0	NW.	d.	5	nim.	7.2
Matamoros			27	26	757.4					12.0
Mazatlán	30	27	28	25		SE.	d			
Maxcanú	27	25	25	24		SE.	d	10	cum.	
Mérida	25	24	25	24	758.6	E	d	10	nim	16.8
México	26	15	15	13	761.5			10	nim.	19.0
Monterrey	31	21								
Morelia	24	15								9.2
Nogales	31	20	20	19		S	d			
Oaxaca	24	14	20	19		ENE	d	10	cum.	11.2
Pachuca	16	10	13	11				10	nim.	5.2
Parral	37	17	18	14		S.	d			
Peto	26	24	24	23		E.	d	9	a.st	2.0
Progreso			26	25	757.0	SE.	d			
Querétaro	23	16	17	14	758.0	E	d	7	cum.	
Salina Cruz	27	25	25	24	757.1	N.NE	d	10	nim	12.8
Saltillo	24	17	18	15	761.2					
S. Juan Bautista	27	26	26	25	758.0	SE	d	10	cum.	
S. Luis Potosí	19	16	17	14	760.2			2	c.cu	2.4
Tampico										
Toluca	15	11	11	10	759.6	SE.	d	10	cum.	24.8
Valladolid	28	25	24	23		SE	d	10	a.st	
Veracruz	29	25	26	25	755.7			10	a.st	6.0
Zacatecas	22	11	15	12	757.8	E.	d			

CARTA DEL TIEMPO A 6h 23m M. DE MEXICO.

OBSERVATORIO METEOROLÓGICO CENTRAL.

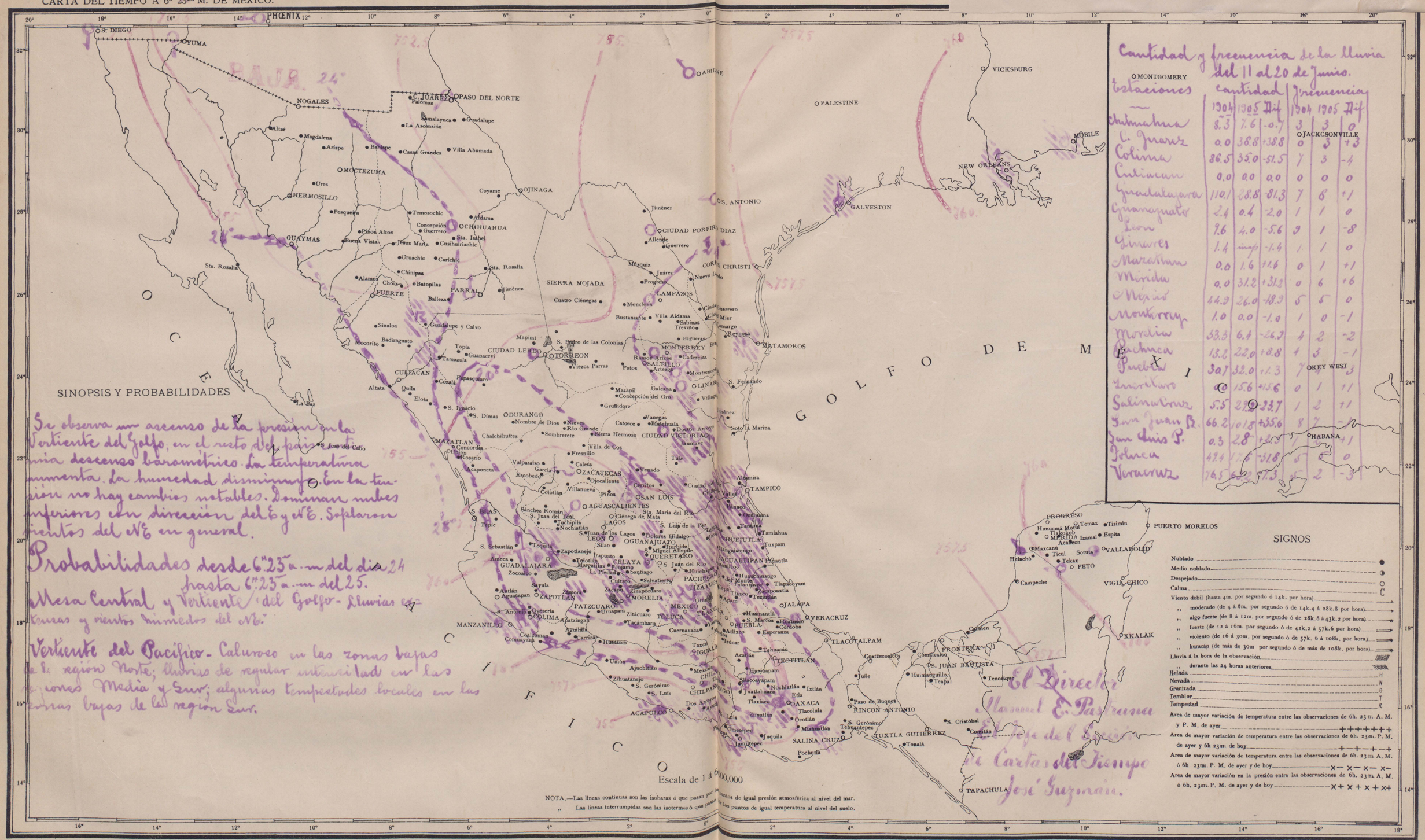

República Mexicana

Servicio simultáneo de observaciones meteorológicas

Junio 24 de 1905

Tiempo de México

A 6h. 23m A.M.

Estaciones	Temperatura		Termómetro		Barom.	Viento		Nubes		Lluvia
	Máxima	Mínima	Seco	Húmedo	Al nivel del mar y a la gravedad normal	Dirección	Velocidad en Kl. por hora	Cantidad	Clase dominante	Durante las 24 horas anteriores
Acapulco			26	25	76 1.6	E	d	5	min	49.6
Aguascalientes	27	17								
C. Juárez	30	21	22	16	75 4.0					
C. Lerdo	29	19	22	18	75 7.0					
C. Victoria			24	21		N	d			
Colima	25	23	23	22		SSE	d	10	min	
Cuernavaca	20	16	19	16		N	d	10	min	16.6
Chihuahua	31	23	31	16	75 0.0					
Durango	29	13	15	11		N	d			
Fonteca	32	26	26	24	76 0.0	E	d	8	cum	
Guadalajara	30	19	20	18	76 0.4			10	a. ct	2.4
Guanajuato	19	16	17	14	75 7.0			10	a ct	
Guaymas	37	24	28	25	75 6.0			3	cin	
Huyutla	30	24	28	25	75 8.7	S	d	8	a. cu	
Izamal	26	23	25	24		E	d	5	cin	
Jalapa	19	11	19	19	76 1.2			10	cum	68.0
Lampazos	35	24	23	22	75 7.9	NE	d	2	c. cu	
León	25	10	17	16	75 7.0	E	d	5	a. st	
Linares	32	23	27	23	75 7.4					
Manzanillo	32	24	26	24	76 2.0	NE	d	5	cum	9.6
Matamoros			25	25	75 6.4	NW	d			
Mazatlán	31	29	30	26	75 5.2			6	cum	
Mancanú	28	25	25	25	76 0.0	E	d	9	cum	
Mérida	27	24	26	25	75 8.6	E	d	9	min	Ynap
México	22	13	15	13	76 0.9			10	nem	Ynap
Monterey	31	22	22	22	75 2.9					
Morelia	19	15	15	13	76 0.2	S	d	10	cum	
Nogales	32	21	21	20	75 5.5	S	d			
Oaxaca	25	15	20	19	75 5.6			10	cum	
Pachuca	16	10	12	11	75 4.9			10	min	11.2
Papal	29	18	18	18	75 8.7					
Peto	27	25	26	25		E	d	9	a cu	
Puebla	18	13	15	12				10	cum	26.8
Progreso			25	24	75 7.0	E	d			
Lucretano	23	16	16	15	75 7.4			8	a st	9.2
Saltillo	29	27	27	26	75 7.1	N	d	2	c cu	
S. Juan Ptta.	29	27	27	25	75 8.6	E	d	10	cum	
S. Luis Potosí	18	16	18	15				4	cin	
Tampico			26	26	75 6.2					
Toluca	13	11	12	11	76 1.4	S	d	10	min	0.8
Valladolid	26	23	25	25		E	d	4	a cu	0.8
Veracruz	29	23	25	24	75 6.3	SW	d	9	cin	16.8
Zacatecas	23	11	12	11	76 0.4	E	d	7	cin	

CARTA DEL TIEMPO A 6h 23m M. DE MEXICO.

OBSERVATORIO METEOROLÓGICO CENTRAL.

(Sabado) MEXICO, Marzo 24 DE 190

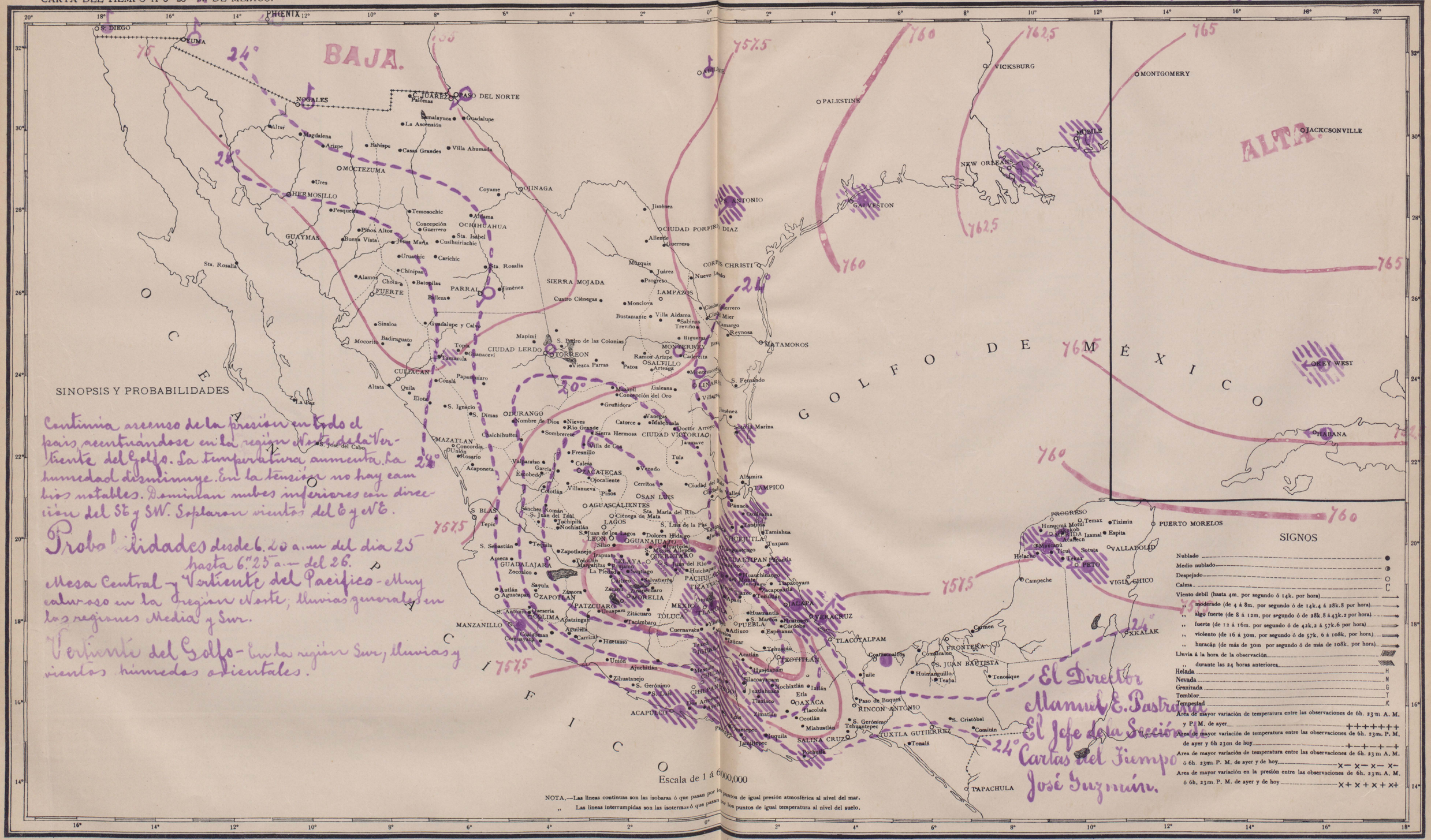

República Mexicana

Servicio simultáneo de observaciones meteorológicas

25 de Junio de 1.905.

Tiempo de México

Estaciones:	Temperatura Máxima	Temperatura Mínima	Temperatura Obs.	Temperatura Normal	Barom. Altura media en m.m. y a la gravedad 45° Lat. Norte	Viento Dirección	Viento Velocidad en Kil. por hora	Nubes Cantidad	Nubes Clase de nubes	Lluvia Durante las 24 horas anteriores
	A las 23 hs. A. M.									
Acapulco			26	25	751.4			1	c. cu	49.6
Aguascalientes	21	16	16	15		N.	d	10	cirr.	
C. Juárez	33	23	24	19	752.6					
C. Lerdo	35	20	22	18	757.1					
C. Porfirio Díaz	35	18	24	20	756.6					
C. Victoria			26	24		NE.	d	3	c. cu.	
Cuernavaca	21	16	19	18				4	cirr.	
Culiacán			32	27	754.8					
Chihuahua	32	24	28	14	752.6					
Durango			16	13		NW.	d	2.	cirr	
Frontera	33	25								
Guadalajara	27	19	19	18	765.8			10	n. st	5.6
Guanajuato	18	15	16	14	757.8			7	cum	0.4
Guaymas	37	24	28	28	753.3			3	c. cu	
Huajuitla	32	23	28	24		E.	d	8	cirr.	
Izamal	26	24	25	25		E	d	8	n. st	Inap.
Jalapa	19	16	18	17	761.2			8	cirr	14.4
Lampazos	34	25	26	23				3	c. cu.	
León	21	16	16	15	759.0			10	cum	Inap.
Manzanillo			28	23	765.0	NE.	d			45.2
Matamoros			28	26	755.8	S.	d			
Mazatlán	31	27	29	25	755.4			1	c. cu	
Mazunte	26	25	26	25		E.SE.	d	10	cum.	6.0
Mérida	28	24	26	25	757.4	E.	d	9	cum.	
México	22	14	15	13	761.2			3	st. cu	1.25
Monterrey	31	24	26	23	754.0			10	cum.	
Morelia	14	14	14	13	766.7			10	c. cu	
Nogales	32	21	22	20		S	d			
Oaxaca	24	10	19	19	756.8			10	cirr	18.2
Pachuca	16	11	13	11	760.5			10	cum	10.4
Parral	29	15	18	14		N.	d			
Peto	27	24	26	25		E.SE.	d	7	cirr	2.0
Puebla	16	13	14	13				1	cum	Inap.
Progreso			26	25	757.0	E.	d			0.8
Querétaro	20	16	16	14	759.2	E.NE	d	6	cum	
Salina Cruz	30	26	27	25	756.7	N	d	5	cum	1.2
Saltillo	25	9	20	8	757.4					
S. Juan Bautista	29	27	27	25	758.2	SE	d	10	cum.	
S. Luis Potosí	16	14	13	10	762.2			10	cum	7.6
Zacatecas			32	18				10	cum.	
Tampico			26	26	759.2					
Toluca	13	10	11	11		SE	d	10	c. cu	Inap.
Valladolid	27	24	26	25		E.	d	9	cum	1.6
Veracruz	29	23	25	24	755.9	SW.	d	3	cum	46.6
Zacatecas	21	12	13	12	760.4	SE.	d	10	cum.	

CARTA DEL TIEMPO A 6h 23m M. DE MEXICO.

OBSERVATORIO METEOROLÓGICO CENTRAL.

MÉXICO, Junio 25 DE 1905

Se observa un ligero descenso de la presion en la Vertiente del Golfo; en el resto del pais continúa ascenso barométrico. La temperatura disminuye. La humedad aumenta. En la tension no hay cambios notables. Dominan nubes inferiores con direccion del SE y SW. Soplaron vientos orientales.

Probabilidades desde 6.h 23m a.m del dia 28 hasta 6.h 23m a.m del 27.

Mesa Central y Valle de México - Lluvias extremas en las porciones Sur y Occidental.

Vertiente del Golfo - Aumento de la temperatura; lluvias en la region Sur.

Vertiente del Pacifico - Lluvias; algunas temperatas bajas en las porciones Norte y Media. - Temporal en las costas Norte y Media.

República Mexicana

Servicio simultáneo de observaciones meteorológicas

Junio 26 de 1905

Tiempo de México

A 6h. 23m A.M.

Estaciones	Temperatura		Termómetro		Barómetro	Viento		Nubes		Lluvia
	Máxima	Mínima	Seco	Húmedo	Al nivel del mar y á la gravedad normal	Dirección	Velocidad	Cantidad	Clase dominante	Durante las 24 horas
Acapulco			27	26	755.8			4	c. cu	
Aguascalientes	22	16	16	15		S E	d	10	min	4.8
C. Juárez	31	23	23	19	751.1					
C. Lerdo	35	20	22	18	757.0					
C. Porfirio Díaz	39	16	27	23	755.7					
C. Victoria			26	24		S	d	3	a. st	
Colima	24	22	22	21	764.4	S S W	d	5	cum	
Cuernavaca	22	16	19	17				10	min	
Culiacán	37	29	31	27	750.7					
Chihuahua	31	22	28	16	753.0					
Durango	31	13	18	16		N E	d	2	cin	
Huatla			27	24	759.2	E	d			
Guadalajara	24	18	20	19		N	d	10	ast	8.4
Guanajuato	22	14	16	15				10	min	29.6
Guaymas	37	24	28	25				3	cin	
Huejutla	33	23	28	26	767.3	N E	d	10	min	
Izamal	28	24	25	24		E	d	6	cin	
Jalapa	21	17	19	9	760.2			8	c. cu	1.6
Lampazos	34	26	28	23	758.7	S	d	8	cin	
León	24	19	19	17	759.0	E S E	d	6	c. cu	16.0
Linares	30	24	27	22	753.7	S	d	10	cum.	
Manzanillo	28	24	25	24	758.5	N E	d	2	cum	4.8
Matamoros			27	26	756.2	S	d			
Mazatlán	30	27	29	25	756.2			10	min	4.4
Maccarani	26	24	25	24		E S E	d	8	cum	
Mérida	30	24	27	25	751.6	E	d	5	cum	Inap
Mérico	25	15	18	15	764.2			6	cum	5.0
Monterey	29	22	24	22	752.2			10	min	
Morelia			15	14	759.7			9	cin	
Orgales	32	21	21	19	766.8	S	d			
Pachuca	15	11	13	11	757.3			10	min	14.0
Panal	30	16	17	12	759.9	E	d			
Peto	28	24	25	24		E	d	4	cin	
Puebla	15	14	14	10	761.0	N E	d	5	cin	1.6
Progreso			26	25	757.0	E	d			
Querétaro	19	16	17	15	758.6			10	st	29.4
Salina Cruz	30	26	26	25	757.3	N	d	10	min	5.2
Saltillo	25	9	20	17	772.3					
S. Juan Bto	29	27	28	25	757.4	S E	d	2	cin	
S. Luis Potosí	16	15	15	13	762.0			10	min	7.2
Tampico			27	27	757.2					
Toluca	15	12	12	11	759.2			10	cum	Inap
Valladolid	29	24	24	24		E	d	9	cin	
Veracruz	30	25	26	25	755.9		d	1	cin	8.4
Zacatecas	16	12	14	12	758.2	S	d	8	cum	0.4

OBSERVATORIO METEOROLÓGICO CENTRAL.

CARTA DEL TIEMPO A 6h 23m M. DE MEXICO.

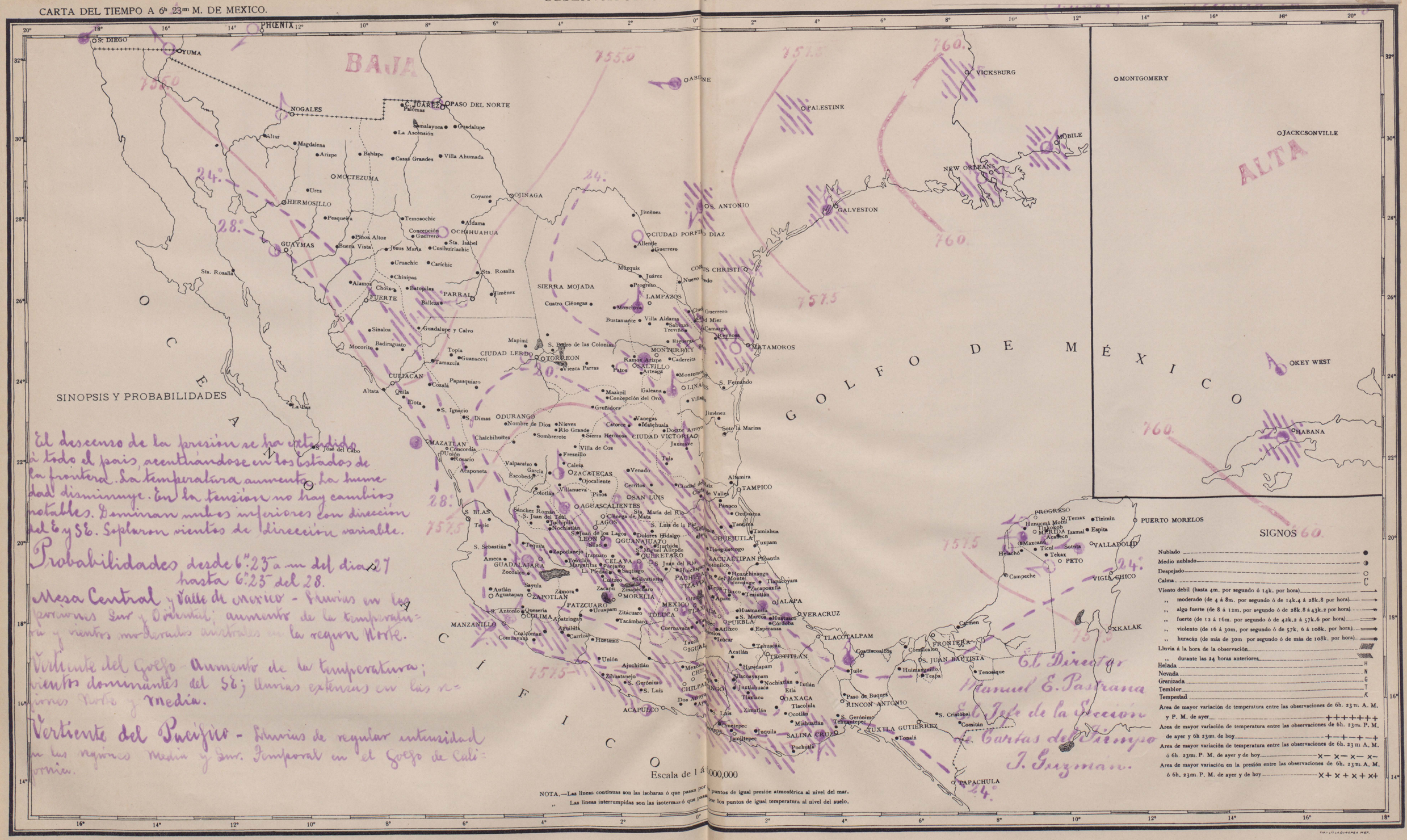

República Mexicana

Servicio simultáneo de observaciones meteorológicas

Junio 27 de 1905

Tiempo de México

A 6h. 23m A. M.

Estaciones	Temperatura Máxima	Temperatura Mínima	Termómetro Seco	Termómetro Húmedo	Barom. Alt. nivel del mar y á la gravedad normal	Viento Dirección	Viento Velocidad en K. por hora	Nubes Cantidad	Nubes Clase de nimente	Lluvia Durante las 24 horas anterior M.
Acapulco			27	20	756.4			5	cum	7.2
Aguascalientes	24	16	17	16	763.8			10	cum	
B. Juárez	32	24	25	19	754.4					
B. Leyva	37	21	24	18	758.9					
B. Porfirio Díaz	34	15	22	18				5	cum	
B. Victoria			24	21		S	d	5	ra. st	
Cuernavaca	21	15	18	16		SW	id	10	st	28.8
Culiacán	35	28	30	27	752.3			10	min	
Chihuahua	32	21	28	14	750.0					
Durango	36	16								
Frontera			26	24	761.6	E	id	4	c. cu	
Guadalajara	26	19	20	19				10	a. st	
Guanajuato	21	14	16	15	758.4			10	min	2.0
Guaymas	37	24	28	25	757.1			3	c. cu	
Huejutla	29	24	29	25		S	d	10	a st	0.4
Jalapa	29	23	24	23		E	d			
Jalisco	20	17	18	18				10	ra. cu	
Lampazos	25	22	23	22	759.2	N	d	5	st	7.6
León	24	16	17	16	759.0			10	cum	16.4
Linares	28	24	26	24	755.5	S	m	6	cum	
Manzanillo	30	26								0.8
Matamoros			27	27	758.0	S E	d	5	cum	18.8
Mazatlán	29	24	24	23	757.2	N E	d	10	min	2.0
Mazcanu	34	25								
Mérida	30	23	26	24	759.4	E	id			
México	23	13	15	13	768.2	N	d.	10	a. cu	5.27
Monterey	28	23	24	22				10	min	
Morelia	22	15	27	14	754.9	S	id	10	a st	2.0
Orizaba			21	13	755.6	SW	d			
P. Ichuca			23	11				5	min	7.6
Papaloapan	30	17	20	19				2	cum	
Pátzcuaro	28	22	25	24		E N E	ra	2	cir	
Puebla	20	14	15	14	761.0	E N E	d	10	cum	8.6
Progreso			26	25	757.8	E	id			
Reventazón	19	16	16	15	758.8			7	ra st	
Salina Cruz	30	25	25	24	759.2	N	d	10	min	16.0
Saltillo	23	20	21	20						Snap
S. Juan Bta.	30	27	27	25	759.2	E	id	10	ra. st	
S. Luis Potosí	16	13	14	10	762.2			10	min	8.8
Tampico			26	26	762					4.0
Tolnca	14	11	12	11	761.0	W	d	10	a st	
Valladolid	26	23	25	24		E	id			
Veracruz	29	25	24	26	757.3	SW	id	10	cum	
Zacatecas	17	13	14	13	758.4	E	id	3	cum	6.0

CARTA DEL TIEMPO A 6h 23mM. DE MEXICO.

OBSERVATORIO METEOROLÓGICO CENTRAL.

República Mexicana.

Servicio simultáneo de observaciones meteorológicas.

28 de Junio de 1.905.

Tiempo de México

Estaciones:	A 6h. 23m A.M. Temperatura Máxima	Temperatura Mínima	Termómetro Seco	Termómetro Húmedo	Barom. Altura del mar y a la gravedad normal	Viento Dirección	Viento Velocidad en Kil. por hora	Nubes Cantidad	Nubes Clase de movimiento	Lluvia Durante las 24 horas
Acapulco			28	26	757.2			5	St.	
Aguascalientes	21	17	17	15	763.3	SW	d	10	cum.	3.
C. Juárez	35	21	24	19	754.6					
C. Lerdo	37	20	24	21	755.8			5	cum.	0.
C. Porfirio Díaz	36	15	24	22	759.5					
C. Victoria			26	23	759.8	S	d	3	c. cu	
Colima	28	23	23	22		N.NW.	d	10	Nim	0.
Cuernavaca	22	16	18	17				10	Nim	
Culiacán	33	27	30	28	757.6			8	Nim	
Chihuahua	30	22	29	15	750.0					
Frontera	35	26	26	23	761.2	E.	d			
Guadalajara	23	19	20	19		W.	d	8	a. St	
Guanajuato	13	14	16	15	758.8			10	a cu	
Guaymas	37	24	28	25				3	c. cu	
Huejutla	30.	23	27	24	758.8	S	d	10	Nim.	
Jiamat	29	21	28	23		E	d			
Jalapa	19	16	18	17	763.2	N.	d	10	cum	
Lampazos	31	25	26	23	758.7			10	cum	2.
León	29	15	18	17	759.8			3	a St	
Linares	27	24	26	23	755.4	S	d	8	cum	
Manzanillo	33	24	25	18		NE	d	5	cum.	
Matamoros			27	27	759.4	SE.	d	2	cum	
Mazatlán	30	25	28	25	758.0			6	cir	
Mazcaná	28	22	23	22		E	d			
Mérida	30	22	25	24	760.6	E	d			
México	26	13	15	14	760.8			10	C. Nim	
Monterrey	26	23	24	22	754.2			10	Nim.	
Moretia	18	15	15	14	760.4	S	d	9	cum	
Nogales	32	20	22	20	756.6	S.	d			
Oaxaca	29	19								
Pachuca	15	12	12	11	759.0			10	Nim.	15
Parral	29	18	19	12		NW.	d			
Peto	26	21	23	23		NE	d			5.8
Puebla	19	13	15	13				10	cum.	0.4
Progreso			26	25	758.0	E	d			
Querétaro	19	17	17	15	759.8	E	d	6	a. cu	3.6
Real del Monte	17	10								3.6
Salina Cruz	29	26	26	25	758.5			10	Nim	6.4
Saltillo	23	20	21	19	759.9			10	cum	2.4
S. Juan Bautista	31	28	28	25		E.	d	2	cum.	
S. Luis Potosí	16	13	14	10	762.2			10	Nim	3.6
Tampico			26	26	759.4					4.0
Toluca	16	11	12	11	762.0	S	d	10	C. cu	
Vallarta	28	22	24	24		E	d	1	C. cu	
Veracruz	29	24	27	25	757.9	SE	d	9	cum.	
Zacatecas	17	12	13	12	761.1	SE	d	4	cum	4.4

CARTA DEL TIEMPO A 6h 23m M. DE MEXICO.

OBSERVATORIO METEOROLÓGICO CENTRAL.

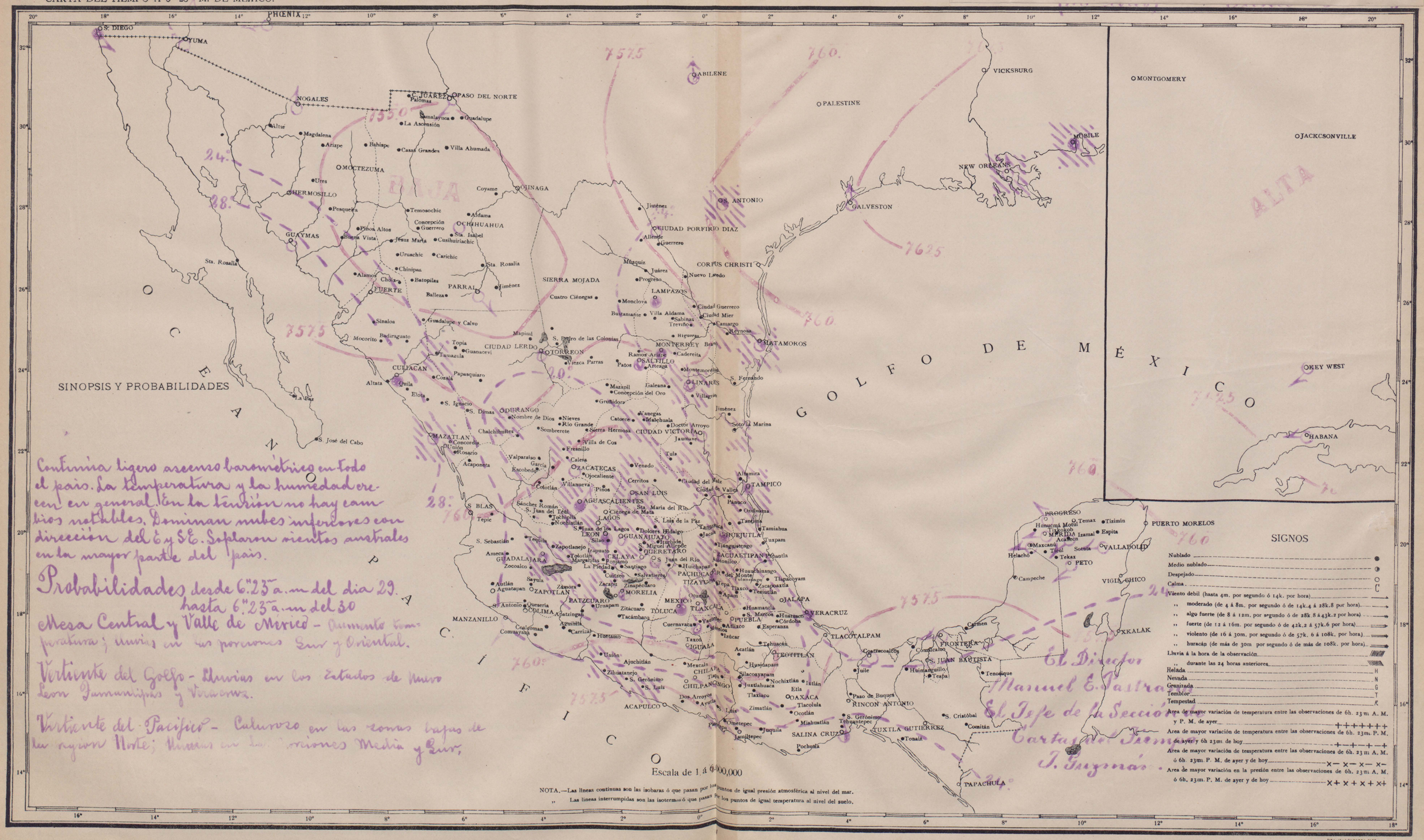

República Mexicana

Servicio simultáneo de observaciones meteorológicas

29 de Junio de 1.905

Tiempo de México

A 6h. 23m A.M.

Estaciones:	Temperatura Máxima	Temperatura Mínima	Termómetro Seco	Termómetro Húmedo	Barom. Al nivel del mar y á la gravedad normal	Viento Dirección	Viento Velocidad en Kls. por hora	Nubes Cantidad	Nubes Clase de nubes	Lluvia Durante las 24 horas Anteriores
Acapulco			26	24	756.6	E	d	5	cum	36.0
Aguascalientes	20	17	17	16		NE.	d	10	cum	1.2
C. Juárez	32	23	24	20	754.2			2	cum	
C. Lerdo	37	21	24	22				3	cum.	
C. Porfirio Díaz	35	16	25	19	756.8			2	cum.	
C. Vitoria			25	22	746.3	S	d			
Colima	26	22	23	22		E	d	8	a cu	36.6
Cuernavaca	22	17	20	18		NE	d	10	st	17.6
Culiacán	23	27	30	26	753.9			5	cum.	
Chihuahua	32	21	29	18				2	Nim.	
Durango			18	17		SE	d	9	cum	11.2
Frontera	34	25	26	24	761.2	E	d			
Guadalajara	22	19	20	19				10	cum.	15.2
Guanajuato	17	13	16	15	759.6			10	cum.	28.4
Guaymas	37	24	28	25	753.3			4	c. cu	
Huejutla	28	23	27	24		E	d	8	cum	
Izamal	30	23	24	24		NE	d	6	cir.	
Jalapa	21	16	17	17	761.1					
Lampazos	33	25	26	23				7	st.	
León	19	15	16	15				10	cum	12.4
Linares	27	24	26	23		SE	m	7	cir.	12.4
Manzanillo	34	26	26	25	759.8	NE	d	3	cum.	
Matamoros			28	28	759.2	S.	d			
Mazatlán	30	28	28	24	756.4			7	cum.	
Maxcanú	31	23	24	23		NE	d	10	cu.	
Mérida	30	23	26	25	761.2	E	d	2	cum	
México	25	14	15	13	759.1			8	a st.	
Monterrey	29	22	24	21				10	Nim.	
Morelia	22	15	15	15	760.7					10.0
Nogales	32	21	23	21		S	d	3	c. cu	
Oaxaca	30	18								
Pachuca	15	10	13	11		W	d	10	cum	
Parral	30	18	19	13		E	d	2	c. cu.	
Peto	27	23	25	24		NE	d	10	ast.	
Puebla	21	12	13	11	763.0			1	cum.	
Progreso			27	26	759.0	E	d			
Querétaro	16	16	17	15	759.6			10	cum	19.6
Real del Monte	18	10								2.0
Salina Cruz	29	25	25	24	758.5	E	d	8	Nim	22.0
Saltillo	26	20								6.0
S. Juan Bautista	30	28	28	25	760.2	SE	d	1	cum	
S. Luis Potosí	19	16	15	14		E	d	10	cum	0.4
Tampico			25	25	759.11					0.4
Toluca	15	10	13	11				4	c. cu	1.6
Valladolid	29	22	25	24		NE	d	7	c. cu	
Veracruz	29	25								
Zacatecas	18	12	13	13	759.8	SE	d	3	cum.	25.0

CARTA DEL TIEMPO A 6h 23m M. DE MEXICO.

OBSERVATORIO METEOROLÓGICO CENTRAL.

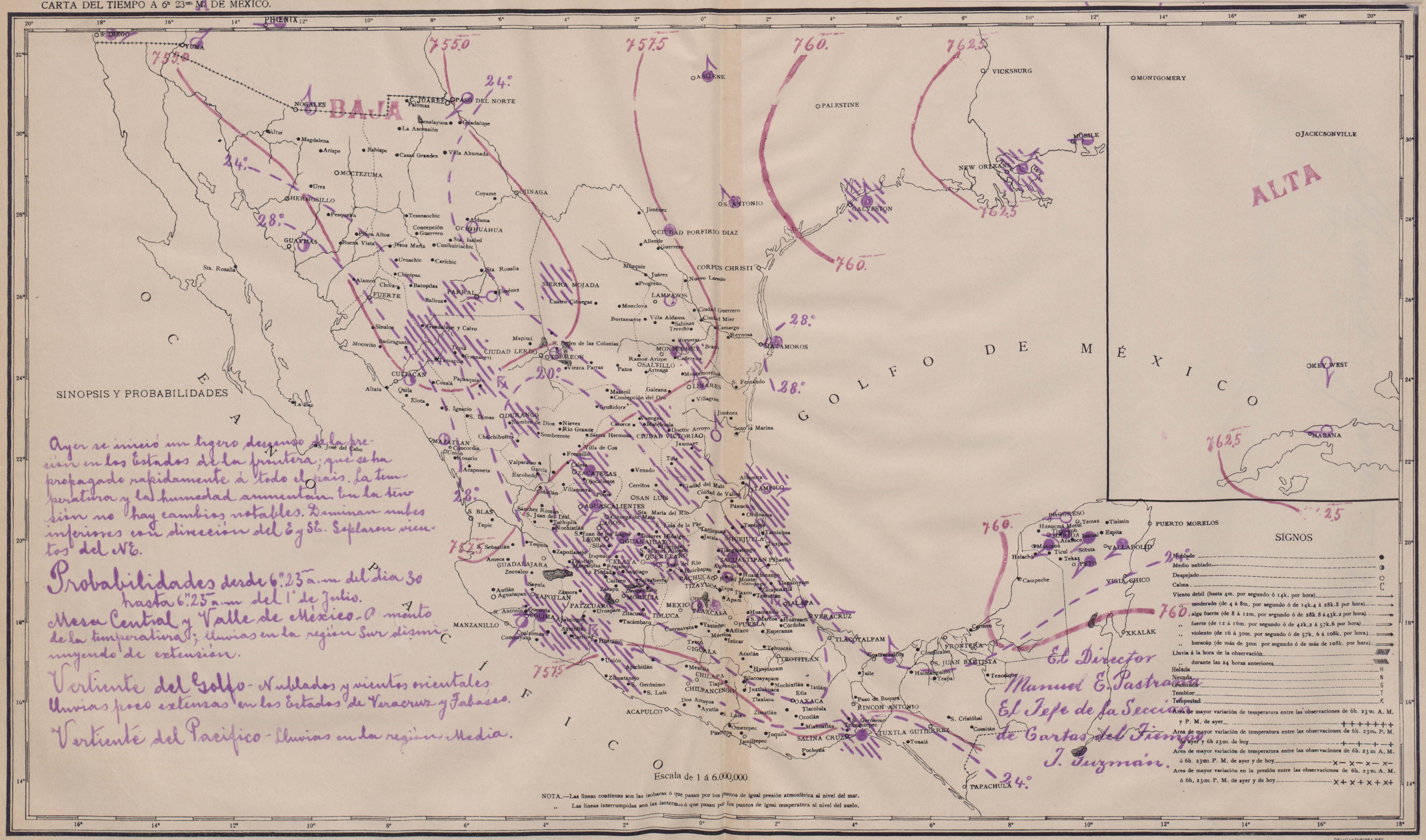

Mexico. Daily map.
June, 1905.

Mexico — June — 1905.

República Mexicana

Servicio simultáneo de observaciones meteorológicas

Junio 30 del 1905

Tiempos de México

Estaciones	Temperatura Máxima	Temperatura Mínima	Termómetro Seco	Termómetro Húmedo	Barom. A 6h 23m A. M. al nivel del mar y á la gravedad normal.	Viento Dirección	Viento Velocidad en Kl. por hora	Nubes Cantidad	Nubes Clase de mínimo	Lluvia Durante las 24 horas anteriores
Acapulco			26	26	768.2			5	cum	30.4
Aguascalientes	21	16	17	16	763.0	NE	id	9	cum	1.6
B. Juárez	28	20	24	18	753.6					
C. Lerdo	36	20	23	21				3	c. cu	0.4
C. Porfirio Díaz	34	14	24	20		N	d			
C. Victoria			25	22		S	d			
Colima	26	22	23	22	763.1			7	cum	0.8
Cuernavaca	21	15	18	17				10	min	14.4
Cuicuican	32	23	28	23		SW	id			4.8
Chihuahua	31	21	30	18	765.5			10	min	1.2
Jorquero										
Jiménez	33	26	26	23	760.8	SE	id			
Guadalajara	29	18	26	23	766.2			10	a st	2.0
Guanajuato	20	10	17	15	757.4			9	cim	32.2
Guaymas	37	24	28	23	755.3			3	c. cu	
Huejutla	29	23	27	24		E	id	8	min	
Jalapa	30	23	24	24		E	id	7	c. cu	
Jalapa	19	15	19	18				2	c. cu	10.8
Lampazos	34	24	25	21		S	id	8	st	
León	23	16	17	16	757.4			3	c. cu	
Linares	36	25	26	22	756.0	S.	id	4	a st	
Manzanillo			27	25	759.2	SE	d	3	cum	
Matamoros			26	26	758.4					
Mazatlán	29	27	28	25	752.8	NE	id	10	min	
Mocorito	29	24	24	24		E	d	1	cum	
Mérida	33	25	26	25	760.4	E	id			
México	26	13	15	11	761.2			8	c. cu	Nap
Monterrey	22	21	21	21				10	min	
Morelia	22	15	16	15	758.6			9	c. cu	9.2
Mogabes	33	23	23	21						
Oaxaca	23	14	19	19	757.8			5	cum	
Parral	31	19								
Peto	28	23	25	24		NE	d	9	a st	
Puebla	20	13	15	13				1	cum	0.4
Jorquero			26	25	757.8	E	d			
Zacatecas	23	15	16	14	759.6	E	id	2	cum	2.8
Salina Cruz	29	26	27	25	759.9	SW	id	4	cum	
Saltillo	22	16	19	19	758.6			10	cum	
S. Juan Ixtla	29	27	27	25	759.6	SE	d	2	cum	
S. Luis Potosí	18	16	16	3		E	d	10	min	
Tacámbaro	22	19								
Tampico			26	26	758.2					
Toluca	15	6	12	11	761.2	S	d	4	cum	1.2
Valladolid	23	26								
Veracruz	29	25	26	25	757.5			2	cim	0.4
Zacatecas	17	12	13	12	762.8	E	d	2	cim	

CARTA DEL TIEMPO A 6h 23m M. DE MEXICO.

OBSERVATORIO METEOROLÓGICO CENTRAL.

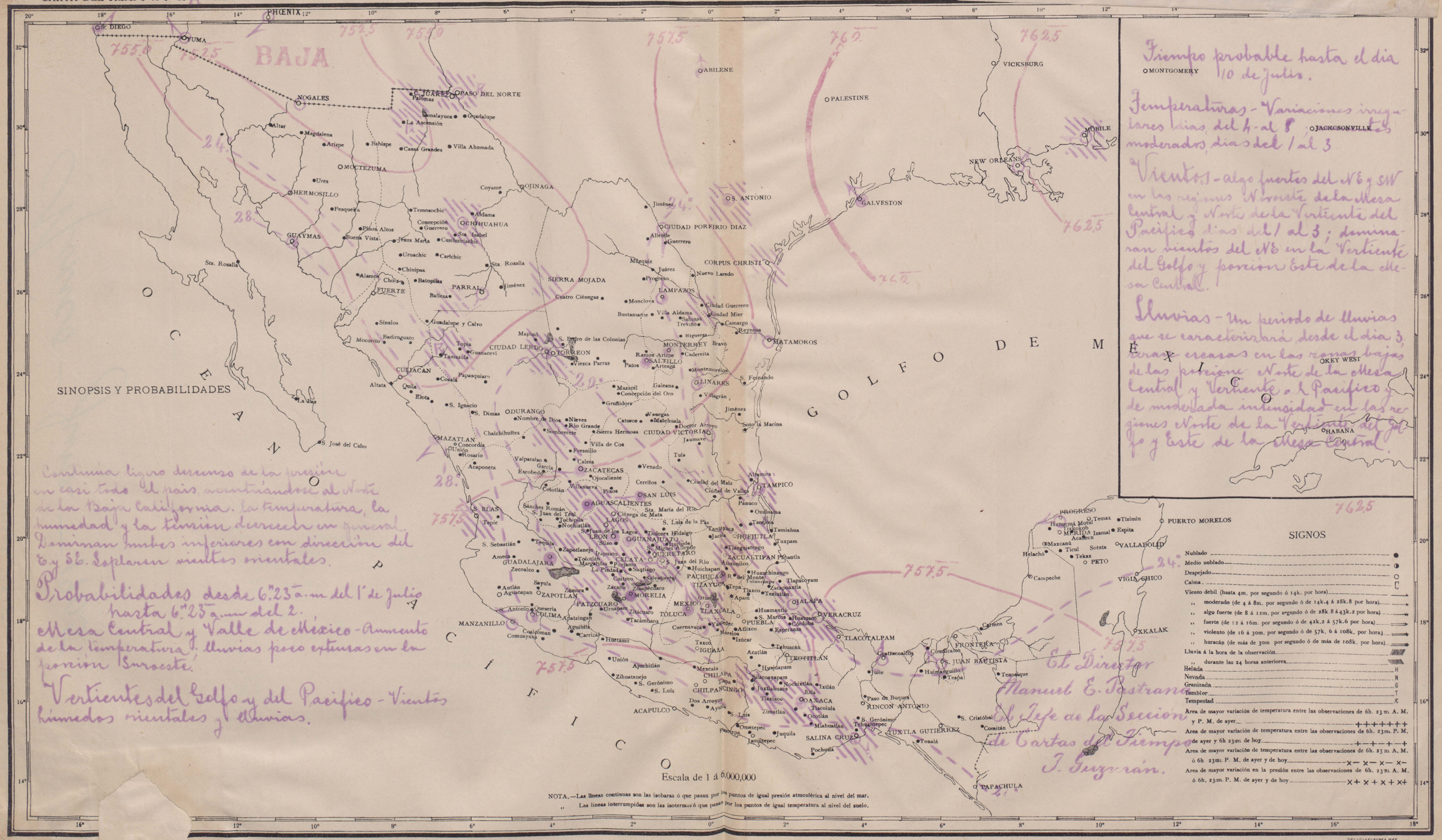

Continúa ligero descenso de la presión en casi todo el país, acentuándose al Norte de la Baja California. La temperatura, la humedad y la tensión decrecen en general. Dominan nubes inferiores con dirección del E. y SE. Soplaron vientos orientales.

Probabilidades desde 6h 23m a. m. del 1º de Julio hasta 6h 23m a. m. del 2.

Mesa Central y Valle de México - Aumento de la temperatura. Lluvias poco extensas en la porción Suroeste.

Vertientes del Golfo y del Pacífico - Vientos húmedos orientales y lluvias.

Tiempo probable hasta el dia 10 de Julio.

Temperaturas - Variaciones irregulares dias del 4 al 8, moderados dias del 1 al 3

Vientos - algo fuertes del NE y SW en las regiones Noroeste de la Mesa Central y Norte de la Vertiente del Pacífico dias del 1 al 3; dominaran vientos del NE en la Vertiente del Golfo y porción Este de la Mesa Central.

Lluvias - Un periodo de lluvias que se caracterizará desde el dia 3, serán escasas en las zonas bajas de las porciones Norte de la Mesa Central y Vertiente al Pacífico y de moderada intensidad en las regiones Norte de la Vertiente del Golfo y Este de la Mesa Central.

El Director
Manuel E. Pastrana
El Jefe de la Sección de Cartas del Tiempo
J. Guzmán.

SIGNOS

- Nublado
- Medio nublado
- Despejado
- Calma
- Viento debil (hasta 4m. por segundo ó 14k. por hora)
- ,, moderado (de 4 á 8m. por segundo ó de 14k.4 á 28k.8 por hora)
- ,, algo fuerte (de 8 á 12m. por segundo ó de 28k.8 á 43k.2 por hora)
- ,, fuerte (de 12 á 16m. por segundo ó de 42k.2 á 57k.6 por hora)
- ,, violento (de 16 á 30m. por segundo ó de 57k. 6 á 108k. por hora)
- ,, huracán (de más de 30m por segundo ó de más de 108k. por hora)
- Lluvia á la hora de la observación
- ,, durante las 24 horas anteriores
- Helada — H
- Nevada — N
- Granizada — G
- Temblor — T
- Tempestad — K
- Area de mayor variación de temperatura entre las observaciones de 6h. 23m. A. M. y P. M. de ayer — + + + + + + +
- Area de mayor variación de temperatura entre las observaciones de 6h. 23m. P. M. de ayer y 6h 23m. de hoy — + — + — + — +
- Area de mayor variación de temperatura entre las observaciones de 6h. 23m. A. M. ó 6h. 23m. P. M. de ayer y de hoy — × — × — × — ×
- Area de mayor variación en la presión entre las observaciones de 6h. 23m. A. M. ó 6h. 23m. P. M. de ayer y de hoy — × + × + × + × +

TIPO LITOGRAFICO MEX.