National Oceanic and Atmospheric Administration

ERRATA NOTICE

One or more conditions of the original document may affect the quality of the image, such as:

Discolored pages
Faded or light ink
Binding intrudes into the text

This has been a co-operative project between the NOAA Central Library and the Climate Database Modernization Program, National Climate Data Center (NCDC). To view the original document, please contact the NOAA Central Library in Silver Spring, MD at (301) 713-2607 x124 or Library.Reference@noaa.gov

HOV Services
Imaging Contractor
12200 Kiln Court
Beltsville, MD 20704-1387
July 23, 2010

República Mexicana.

Servicio Simultáneo de Observaciones Meteorológicas.

Octubre 11 de 1905.

Tiempo de México.

Estaciones	A 6 hs. 23 m. A.M. Temperaturas Máxima	Mínima	Termómetros Seco	Humedo	Barom. Reducido al nivel del mar y a la gravedad del lugar	Vientos Dirección	Velocidad en Kilómetros por hora	Nubes Cantidad	Clase de nubes	Lluvia Durante las 24 hs. anteriores
Acapulco			29	26	75 86.		cal	6.	scu	0.4
Aguascalientes	22	17	15	15	769.7	NE	f	4	cu m	
C. Juarez	27	21	13	8	768.8	—	—	—		
C. Lerdo			20	14	766.0		cal	3	scu	—
C. Porfº Diaz			18	14	770.3	N	f	10	A st	—
C. Victoria			20	17	769.2	N	d	5	s cu	—
Colima	30	20	22	22	767.6	NNW	f	3	s cu	—
Chihuahua	25	16	—	—	762.8					
Frontera	28	24	—	—	—	—	—	—	—	—
Guadalajara	26	17	17	14	761.0	S	f	10	s cu	0.8
Guanajuato.	27	17	—	—	762.8	—	—	—	—	0.8
Guaymas	—	—	26	25	756.5	—	cal	—		—
Huejutla	32	26	26	24	—	W	f	10	n c	0.4
Jalapa.	—	—	18	14	761.4	N	d	8	A cu	7.2
Lampazos	30	20	14	14	774.4	—	cal	10	s cu	42.4
León	24	17	17	13	—	NE	af	7	A cu	—
Linares	33	21	19	17	768.6	N	d	10	a cu	4.0
Manzanillo			32	24	760.6	—	cal			
Mazatlan	30	26	27	25	—	SE	d	10	A S	
Maxcanú.	32	24	26	24	—	—	cal	3	ci	21.4
Mérida	31	25	25	24	—	NNW	f	3	ci cu	2.2
México.	—	—	12	9	763.8	—	cal	10	ni	—
Monterrey	24	19	15	12	765.7	—	cal	—	—	23.6
Nogales	—	—	17	16	759.0	S	d	2	ci cu	—
Oaxaca.	27	19								4.8
Pachuca	22	11	11	11	772.0	SE	d	10	ni	—
Parral.	25	13	13	12		N	f	10	s cu	
Peto	31	24	24	24		N	f	10	A S	2.4
Puebla	23	13	12	10	766.6	S	af	10	A cu	—
Progreso.	30	23	26	24	759.6	W	d	—	—	—
Queretaro	23	17			765.8					
Salina Cruz	28	27	27	24	758.5	N	af	3	ci s	—
Saltillo	—	—	13	12	769.5	—	cal	—	—	6.2
S. Juan Bautista	30	26								
S. Luis Potosí.	19	16	15	14	760.0	SE	d	10	cu st	2.0
Tampico.	30	24								
Tolnca	19	11	11	8	770.0		cal	6	s	no p
Valladolid	31	25	23	23	—	—	cal	8	ci	1.2
Veracruz	—	—	27	25	—	N	af	5	A S.	1.2
Zacatecas.	24	13	11	10	765.1	E	f	7	s cu	
Zacualtipan	10	10	17	17	—	N	af	10	A y cu	2

CARTA DEL TIEMPO A 6h 23m M. DE MEXICO.

OBSERVATORIO METEOROLÓGICO CENTRAL.

(Miércoles) MEXICO, Octubre 11 DE 190 5

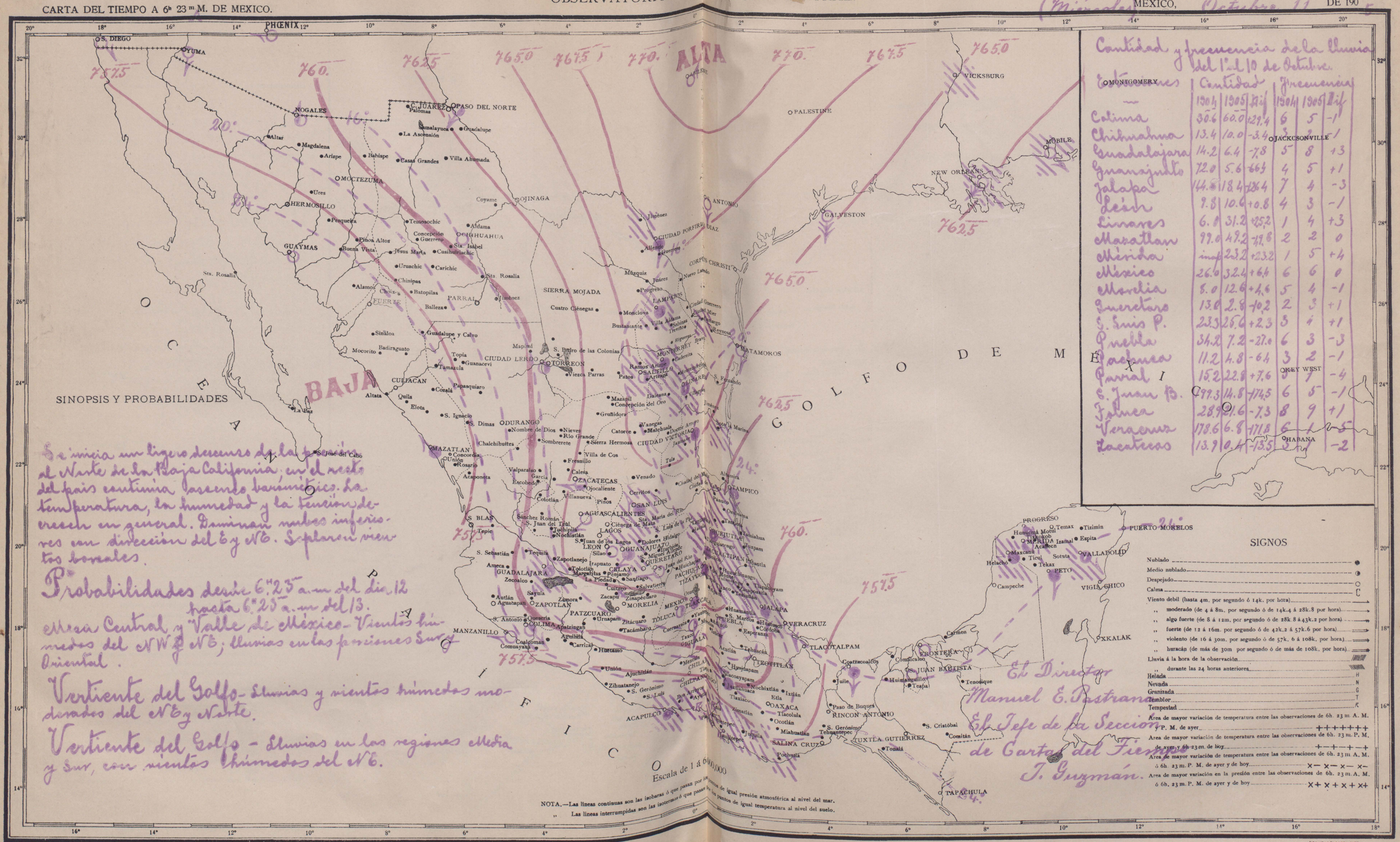

República Mexicana

Servicio Simultáneo de Observaciones Meteoro

Octubre 17 de 1905.

Tiempo de México.

Estaciones.	Temperatura		Termómetro Seco		Barómetro	Vientos		Nubes		Lluvia
			A 6 h 23 m M.							
Acapulco			29	26	755.8		cal	3.	A.S.	
Aguascalientes	16	15	11	9	770.7	NE	f	4	ci S.	
C. Juarez.	26	17	17	13	760.8		cal	1	ci	
C. Lerdo			17	13	763.7	NE	f	3	ci cu	
C. Porfirio Diaz			14	12	765.7		cal			
C. Victoria			17	13	768.0	N	d	3	cu	
Colima.	33	23	11	8	767.6	NW	f	6	ni	
Culiacan	31	24	—	—	—					
Chihuahua	—	—	—	—	756.2					
Frontera	29	21								
Guadalajara	24	17	15	15	762.0	NE	d			1.0
Guanajuato	21	15	11	9	763.8	NE	d			inap.
Guaymas.			26	23	757.5	—	cal	2	ci cu	
Huejutla	26	22	23	20	759.4	W	f			10.2
Jalapa.	23	21	13	13	769.3	—	cal	5	A cu	
Jon.	20	16	11	9	766.2	W	d	3	ci cu	
Linares			14	12	764.6	O	d	2	ci S	
Manzanillo			25	24	761.0	NE	d	—		
Mazatlan	30	27	27	25	757.3	E	f	3	ci	
Maxcanú	28	24	23	23	757.2		cal	—		4.0
Mérida	30	25	24	23	758.4	N	af	9	ci S	0.2
México.	17	12	10	9	762.5	NE	d	10	cu	inpa
Monterrey	20	14	12	11	762.8	—	cal	7	ci	
Morelia	22	12	—							
Nogales.			15	6	759.2	S	d	2	S cu	34.4
Pachuca.	24	10	8	6	772.2		cal	11	N	5.6
Parral	20	11	12	11	765.2	W	f	10	S cu	—
Peto	32	23	25	23	—	N	fd	—	—	—
Puebla	20	12	11	11	764.2	SE	d	—	—	—
Progreso	28	26								
Queretaro	19	14	12	10	766.0	E	d	9	S cu	—
Salina Cruz	29	27	27	22	757.3	N	d	7	S cu	—
Saltillo	12	10	10	9	767.0		cal	—	—	0.4
S. Juan Bautista	27	24								
S. Luis Potosí	—	—	11	9	759.4	—	cal	2	S cu	—
Tampico.	25	[illegible]	22	22	768.8	—	cal	—	—	—
Tolnca	[illegible]	[illegible]	8	[illegible]	[illegible]	—	—	5	ci cu	inap
Valladolid	[illegible]	[illegible]	23			N	f	10	cu ni	—
Veracruz	[illegible]	23	—	—		—		—	—	—
Zacatecas	[illegible]	11	9	8	766.1	E	d	—	—	—
Zacualtipan	14	12		11	—	—	cal	10	cu	44.6

CARTA DEL TIEMPO A 6h 23m M. DE MEXICO.

OBSERVATORIO METEOROLÓGICO CENTRAL.

MEXICO, Octubre 12 DE 190

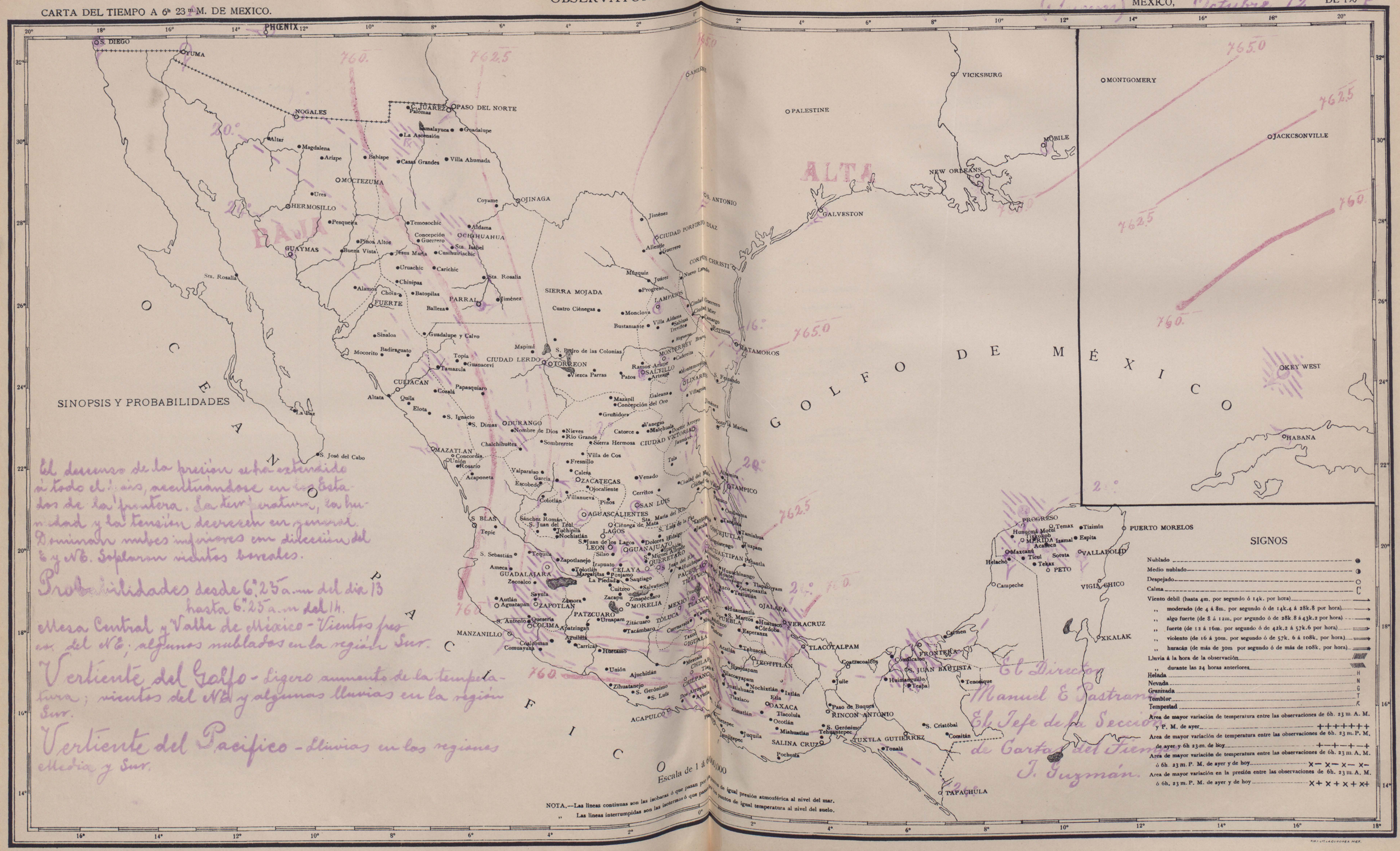

El descenso de la presion esta extendido á todo el país, acentuándose en los Estados de la frontera. La temperatura, la humedad y la tensión decrecen en general. Dominan nubes inferiores con dirección del E y NE. Soplaron vientos boreales.

Probabilidades desde 6h 25 a.m del dia 13 hasta 6h 25 a.m del 14.

Mesa Central y Valle de México - Vientos frescos del NE; algunos nublados en la región Sur.

Vertiente del Golfo - Ligero aumento de la temperatura; vientos del NE y algunas lluvias en la región Sur.

Vertiente del Pacifico - Lluvias en las regiones Media y Sur.

El Director
Manuel E. Pastrana
El Jefe de la Sección
de Cartas del Tiempo
J. Guzmán.

República Mexicana.

Servicio Simultaneo de Observaciones Meteorológicas.

Octubre 13 de 1905.

Tiempo de México.

A 6 hs 23 m A M.

Estaciones	Temperatura Máxima	Temperatura Mínima	Termómetro Seco	Termómetro Húmedo	Barómetro Reducción al nivel del mar y a la gravedad normal	Vientos Dirección	Vientos Velocidad en Kms por hora	Nubes Cantidad	Nubes Clase dominante	Lluvia Durante las 24 hs anteriores
Acapulco			29	25	7520	—	cal	3	cu s	
Aguascalientes	21	9	11	8	7682	N	d	1	ci s	
C. Juarez.	27	20	19	15	7536		cal	2	ci s	
C. Lerdo.			18	16	7541		"			0.8
C. Porfº Diaz			17	17	7572		"			
C. Victoria.			17	12	—	—	"			
Colima.	33	20	23	20	7674	N	d			
Frontera	28	20								
Guadalajara	24	14	13	13	7634	N	f			
Guanajuato	27	10	—	—	7620					
Guaymas.			26	23	7575		cal			
Huejutla.			22	20		S	f	8	A cu	
Jalapa.			15	14			cal	10	— " —	
Lampazos.	26	14	18	17	7616		"	1	ci s	
León	24	12	23	10	7634	S	f			
Linares	—	—	18	16	7591	S	d	3	ci	
Manzanillo	—	—	26	24	7608	E.	d			
Matamoros	—	—	29	20	7672	—	cal	10	s cu	
Mazatlan	31	26	27	24	—	—	— " —	1	ci cu	
Maxcamé.	27	23	23	23		NE	f	10	cu m	
Mérida	26	24	23	22	7688	NE	d	8	ci s.	
México.	19	10	12	11	7589	—	cal	ci	10	
Monterrey	23	12	13	12	7558		"	10	s cu	
Morelia	22	10	13	12	7642		"	4	A cu	
Nogales			18	17	7563	S	d			
Oaxaca	24	15								
Pachuca	16	8	13	11	7674		cal	1	s cu	
Parral.	17	12	10	10			— " —			
Peto.	25	22	22	22			— " —	6	Ni	
Puebla										
Progreso	27	19	12	10		E	d	7	s cu	
Queretaro	27	25	25	22	7598	NE	d	10	s cu	
Salina Cruz	23	22	10	9	7640	E	d	2	cu m	
Saltillo.	—	—	—	—	7571	—	—	—	—	
S. Juan Bautist	29	18	19	10	7621	SW	af			
S. Luis Potosí.	25	24	23	22	1712	"	d	8	ni	0.4
Tampico.	16	14	15	15	7590	—	cal			
Toluca.	26	18	—	—	—					
Valladolid	19	8	8	8	7694		cal	10	s cu	8.4
Veracruz.	27	22	29	22		N	f	7	s cu	9.8
Zacatecas.	26	24	22	21		SW.	d	7	A St	—
Zacualtipan	20	8	12	10	7607	NW	d	—	—	—
	—	—	17	11	—	—	cal		—	—

CARTA DEL TIEMPO A 6h 23m M. DE MEXICO.

OBSERVATORIO METEOROLÓGICO CENTRAL.

(Viernes) MEXICO, Octubre 13 DE 190

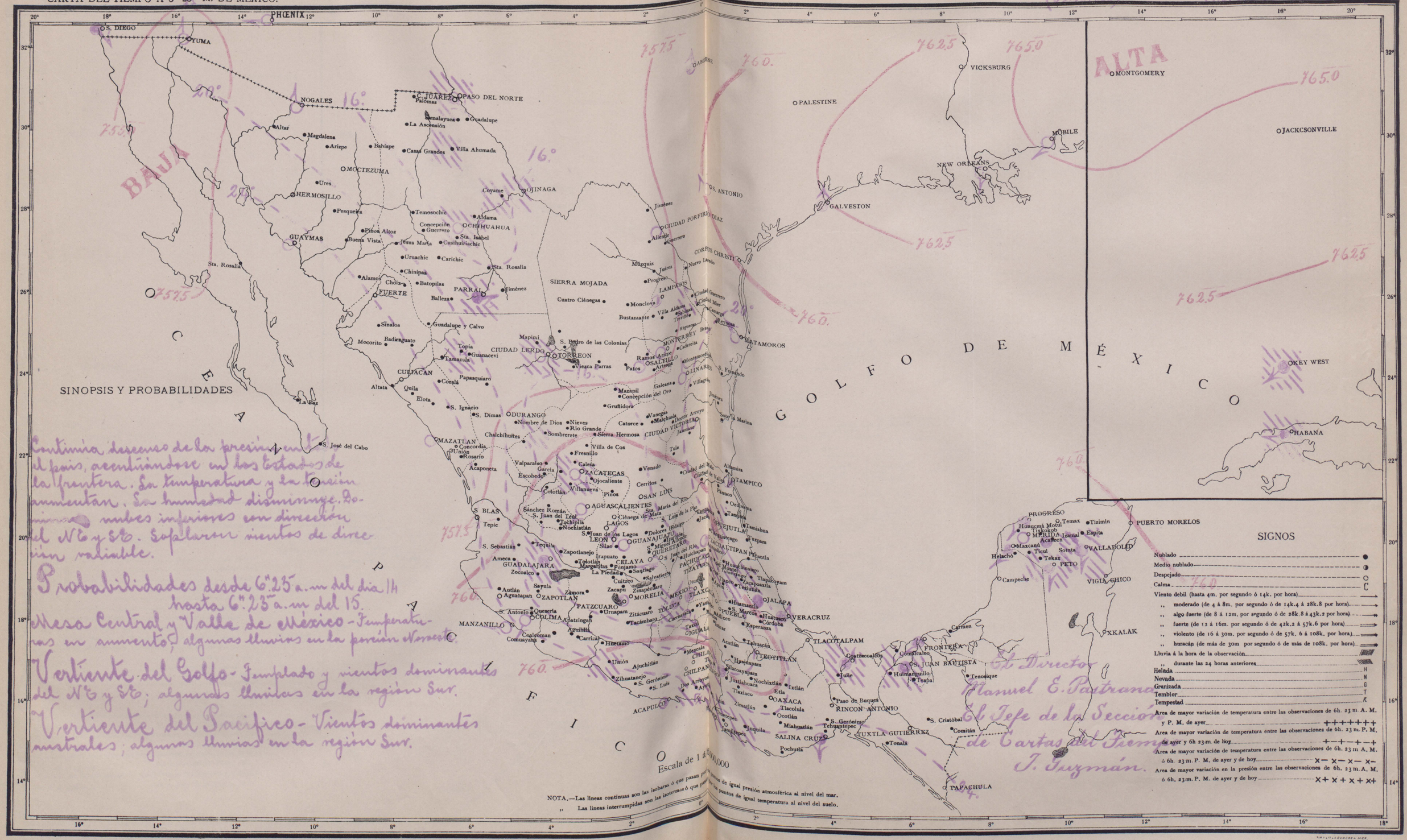

República Mexicana.

Servicio Simultáneo de Observaciones Meteorológicas.

Octubre 14 de 1905.

Tiempo de México.

A 6 hs. 23 m. A.M.

Estaciones	Temperatura Máxima	Temperatura Mínima	Termómetro Seco	Termómetro Húmedo	Barómetro Altura en mils. a 0° gravedad normal	Vientos Dirección	Vientos Velocidad en kil. por hora	Nubes Cantidad	Nubes Clase de nubes	Lluvia Cantidad en mils. de las 24 hs. anteriores
Acapulco			30	28	758.6					
Aguascalientes	23	17	15	14		E	f	—	—	—
H. Juarez.	21	19	16	12	758.6	W.	f			
G. Pardo			19	14	761.1		cal			
G. Porf.º Díaz			17	16	759.9	N	f			
G. Victoria					762.5					
Colima	30	20	22	21	767.6	—	cal			2.6
Culiacan	26	23	—	—		S.	cal			
Frontera	28	20	25	23						
Guadalajara	24	14	18	17	760.2		"	10	ci	
Guanajuato	28	13	14	12	762.4		"			
Guaymas.	—	—	26	23	759.5		"			
Hidalgo	27	22								
Jalapa.			26	15	765.2		"			
Lampazos.	30	18	22	22			"	4	ci	
León.	26	11	13	13	764.4	W.	f	4	ci	
Linares			23	19	755.0	SW	bd	2	ci cu	
Munzanillo			25	23	762.2	—	d	—	—	
Matamoros			24	24	760.6	E	d	3	scu	
Mazatlan	30	26	27	24		SE	f	2	Acu	
Maxcanú	29	28								
Mérida	28	23	14	12	758.7	—	cal	10	ni	insp
Mexico	—	—	24	17	765.1		"	2	N	
Monterrey	27	15	14	13			"			21.4
Morelia.	22	22								
Nogales.			18	16	758.6		"			
Oaxaca.	28	14								
Pachuca.	21	14	33	13			cal	1	scu	
Parral.	23	10	10	8			"			
Peto.	30	21								
Puebla.	22	13	13	13	765.0	NE	d			
Progreso.	—	—	—	—	—	—	—	—	—	—
Queretaro	25	11	14	12	763.8		cal			
Salina Cruz.	32	26	12	12		N	d	2	ci	
Saltillo.	14	13	17	14	761.5	SSW	f		ci s	
S. Juan Bautista	25	23	24	22	762.2	S	bd		cu ni	0.4
S. Luis Potosí.	14	14	16	13	758.8	E	bd			1.2
Tampico.	28	18	23	23	761.1	—	cal			
Tolucca	18	8	13	9	767.6	W	f			1.0
Valladolid.	29	23	—	—				—		
Veracruz.	29	22	23	22		S	af	5	ci cu	
Zacatecas	23	11	14	12	725	NW	d	—	—	—
Zacualpan	19	9	14	13	—		cal	—	—	—

CARTA DEL TIEMPO A 6h 23m M. DE MEXICO.

OBSERVATORIO METEOROLÓGICO CENTRAL.

(Sábado) MEXICO, Octubre 14 DE 1905

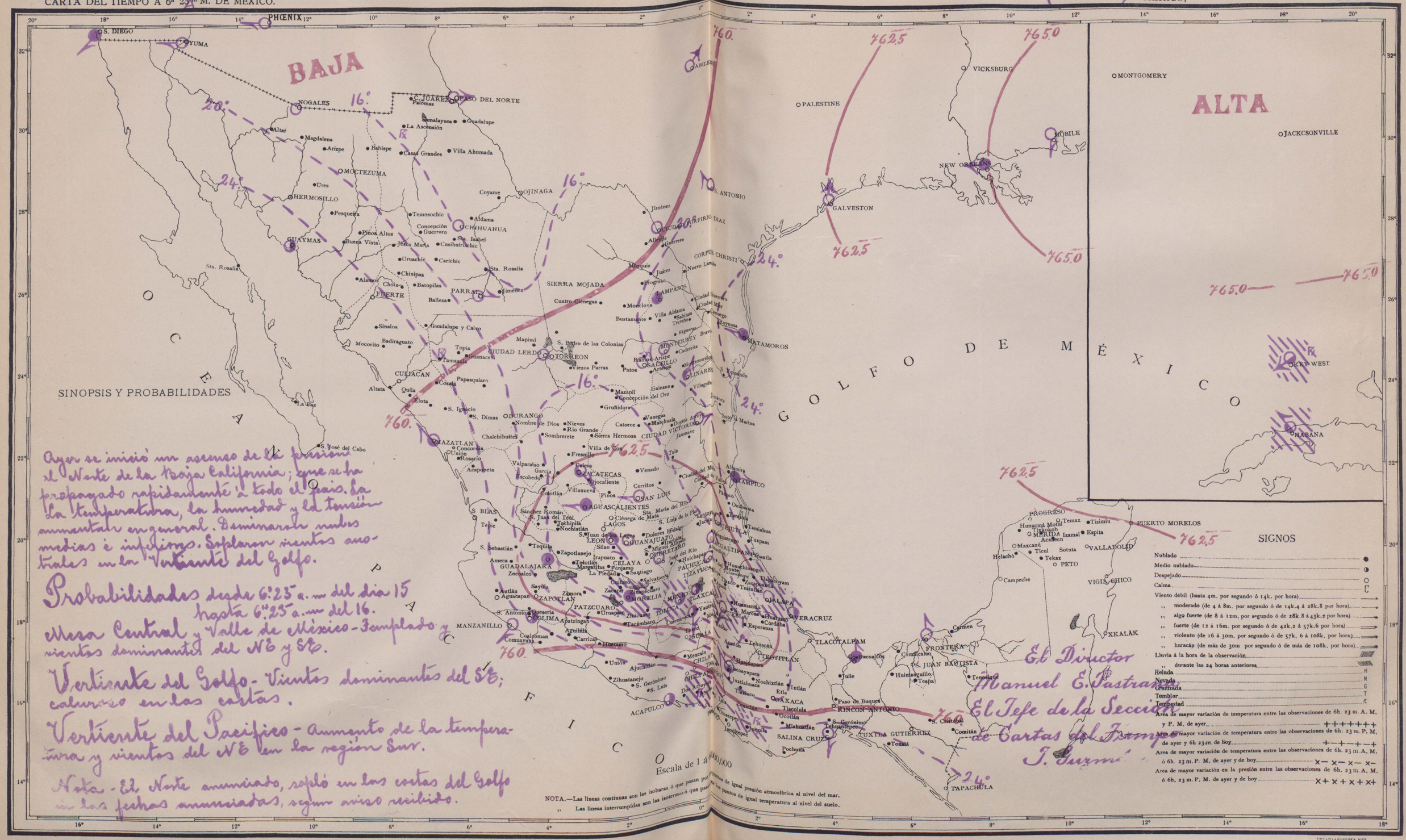

Ayer se inició un ascenso de la presión al Norte de la Baja California; que se ha propagado rapidamente á todo el pais. La temperatura, la humedad y la tensión aumentan en general. Dominaron nubes medias é inferiores. Soplaron vientos australes en la Vertiente del Golfo.

Probabilidades desde 6h.23m. a. m. del dia 15 hasta 6h.23m. a. m. del 16.

Mesa Central y Valle de México - Templado y vientos dominantes del NE y SE.

Vertiente del Golfo - Vientos dominantes del SE; calurosos en las costas.

Vertiente del Pacifico - Aumento de la temperatura y vientos del NE en la region Sur.

Nota - El Norte anunciado, sopló en las costas del Golfo en las fechas anunciadas, segun aviso recibido.

El Director
Manuel E. Pastrana
El Jefe de la Seccion
de Cartas del Tiempo
J. Guzmán

República Mexicana

Servicio Simultáneo de Observaciones Meteorológicas

Octubre 15 de 1905.

Tiempo de México.

A 6 h 23 m A.M.

Estaciones.	Temperatura Máxima	Temperatura Mínima	Termómetro Seco	Termómetro Húmedo	Barómetro Reducido al nivel del mar y a la gravedad normal	Vientos Dirección	Vientos Velocidad en Kms por hora	Nubes Cantidad	Nubes Clase dominante	Lluvia Durante las 24 hs anteriores
Acapulco			29	27	758.2	—	cal	—	—	—
Aguascalientes	27	12	16	14	—	NE	f	1	ci	
C. Juárez	22	14	19	9	761.0	—	cal			
C. Lerdo			17	12	762.5		"			
C. Porfirio Díaz	—				764.6					
C. Victoria	—	—	19	15	—	—	cal			
Colima	31	22	22	22	767.1	S	d			
Frontera	31	22								
Guadalajara	26	17	17	16	762.2	—	c dr			
Guanajuato	30	24	14	12	763.2	—	cal		maf	
Guaymas			26	12	769.5		"			
Huejutla	29	25	25	23		N	d			
Izamal	32	22	24	13		N	d			
Lampazos	31	19	22	19	—	—	cal	2	cin	
León	26	13								
Linares	32	23								
Matamoros	—	—	29	25	761.0		cal	5	ni	
Mazatlán	30	26	24	23		N	d			
Mazcanú	32	23	24	23		E	d	—	—	—
Mérida	32	25	—	—		—	—	—	—	21.6
México	25	13	14	11	762.[illegible]	—	cal	10	ni	
Monterrey	25	18	20	17	769.1		"			
Morelia	23	20	24	12	766.4		"	10	Acu	
Nogales	—	—	14	12	—	SW	af			
Oaxaca	—	—	17	17		NE	f			
Pachuca	25	15								
Parral	23	10	9	8	—	—	cal	1	ci	
Peto	32	24	23	23	—	N	f	2	Acu	7.4
Puebla	23	22	13	12	767.6	N	d			
Progreso	27	25					d			
Querétaro	24	24	14	11	765.0	E				
Salina Cruz	32	25	26	24	758.9	N	af			
Saltillo	25	17	16	14	755.4	N	d			
S. Juan Bautista	28	26	25	24		E	f	2	ci cu	
S. Luis Potosí	14	14	26	16	759.8		cal	2	ci cu	
Tampico	29	21	24	24	764.4		"			
Toluca	25	10	12	10	767.6	N	d			
Valladolid	31	23	24	24		E	d	3	scu	
Veracruz	31	22	—	—				—	—	
[illegible]tecas	26	12	15	14	763.4	NE	d	—	—	maf
[illegible]altipán	22	10	[illegible]	14	—	—	cal	3	ci s	—

CARTA DEL TIEMPO A 6h 23m M. DE MEXICO.

OBSERVATORIO METEOROLÓGICO CENTRAL.

(Domingo) MEXICO, Octubre 15 DE 1905

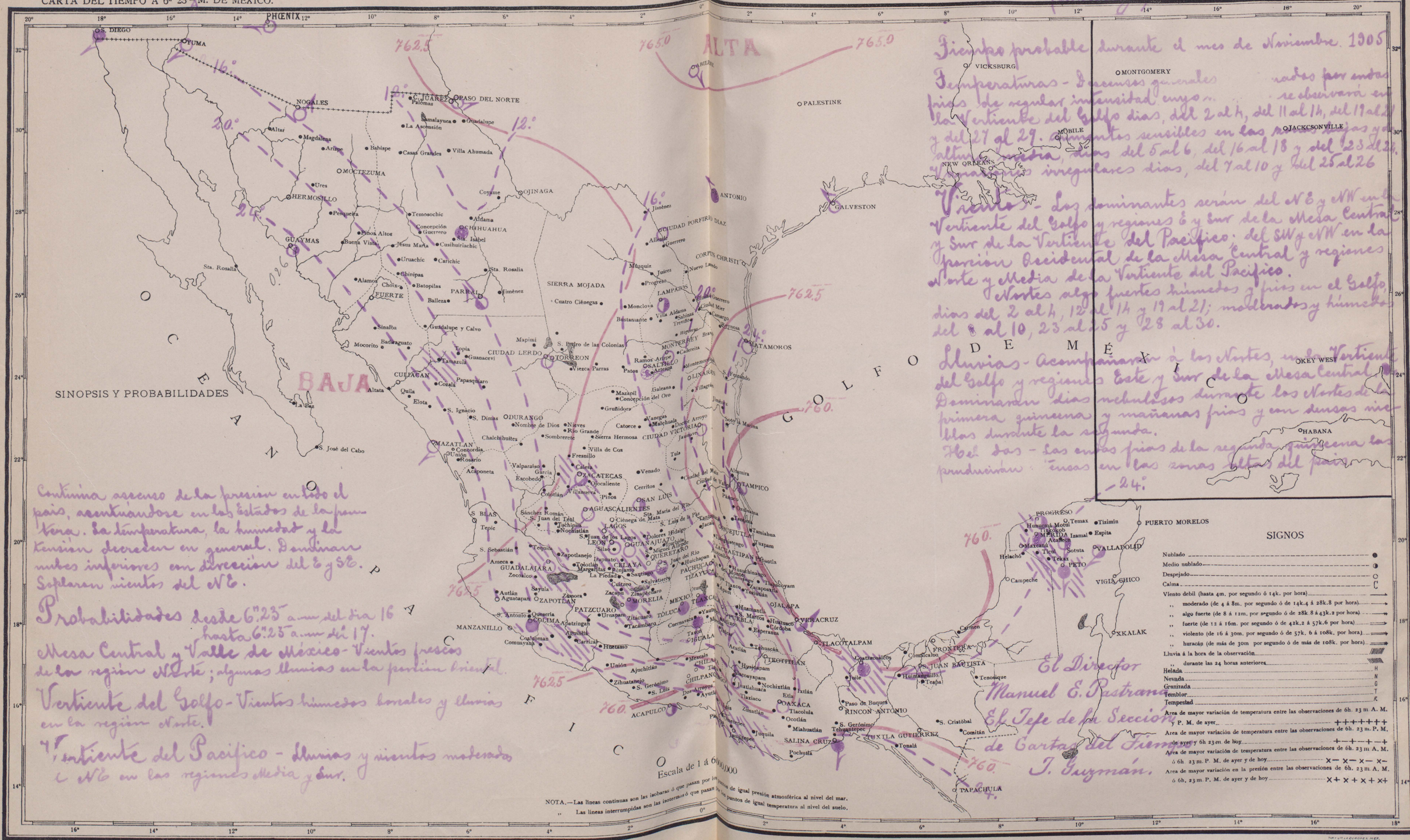

Continúa ascenso de la presión en todo el país, acentuándose en los Estados de la península. La temperatura, la humedad y la tensión decrecen en general. Dominan nubes inferiores en dirección del E y SE. Soplaron vientos del NE.

Probabilidades desde 6h.23 a.m. del día 16 hasta 6h.23 a.m. del 17.

Mesa Central y Valle de México - Vientos frescos de la región Norte; algunas lluvias en la porción Oriental.

Vertiente del Golfo - Vientos húmedos locales y lluvias en la región Norte.

Vertiente del Pacífico - Lluvias y vientos moderados E NE en las regiones Media y Sur.

Tiempo probable durante el mes de Noviembre 1905

Temperaturas - Descensos generales [illegible] rados por ondas frías de regular intensidad cuyos [illegible] se observará en la Vertiente del Golfo días del 2 al 4, del 11 al 14, del 19 al 21 y del 27 al 29. Aumentos sensibles en las [illegible] y de altura media, días del 5 al 6, del 16 al 18 y del 23 al 24. Cambios irregulares días, del 7 al 10 y del 25 al 26

Vientos - Los dominantes serán del NE y NW en la Vertiente del Golfo y regiones E y Sur de la Mesa Central y Sur de la Vertiente del Pacífico; del SW y NW en la porción Occidental de la Mesa Central y regiones Norte y Media de la Vertiente del Pacífico.

Nortes algo fuertes húmedos y fríos en el Golfo, días del 2 al 4, 12 al 14 y 19 al 21; moderados y húmedos del [illegible] al 10, 23 al 25 y 28 al 30.

Lluvias - Acompañarán á los Nortes, en la Vertiente del Golfo y regiones Este y Sur de la Mesa Central. Dominarán días nublados durante los Nortes de la primera quincena y mañanas frías y con densas niebras durante la segunda.

Heladas - Las heladas frías de la segunda quincena las producirán líneas en las zonas altas del país.

El Director
Manuel E. Pastrana.
El Jefe de la Sección
de Cartas del Tiempo
J. Guzmán.

TIPOGRAFÍA EUROPEA MEX.

República Mexicana.

Servicio Simultáneo de Observaciones Meteorológicas.

Octubre 16 de 1905.

Tiempo de México.

A 6 hs 23 m A. M.

Estaciones.	Temperatura		Termómetro		Barómetro	Viento		Nubes		Lluvia
Acapulco			30	27		—	cal			
Aguascalientes	25	14	13	12	768.9	NE	f			
C. Juarez.	26	18	18	14	—	—	cal			
C. Lerdo.				15	759.7		"			
C. Porfº Diaz			23	19	760.2		"			
C. Victoria			22	18	762.6	N	d			
Colima.	31	23	21	20	764.4	NE	d			
Culiacan.			27	24	—	—	cal			
Frontera			24	22		S	f	—	—	14.0
Guadalajara	26	17	19	9	759.6	N	f	1	scu	
Guanajuato	30	14	15	12	—		cal			
Guaymas			26	24	—	—	"			
Huejutla	31	24	26	22	759.0	E	f			
Izcal	31	22	29	23		NE	f	5	ci.	
Lampazos.	—		25	23	—	—	cal			
Linares.	—		23	21	—	—	"			
Manzanillo			25	20		E	di			
Matamoros			27	17		SE	d			
Mazatlan	30	25	25	23	—	—	cal			
Maxcanú			24	23		NE	f			
Mérida	31	24	24	27	—	cal				
México.					759.8					
Monterrey	29	19	22	20	—	"				
Morelia	25	12	—	—	765.6					
Nogales.			23	22	757.9	SE	d			
Pachuca	24	14	11	10	—	cal				
Parral	25	25	10	8		SW	f	10	ci	1.4
Peto	32	22	25	23		NNE	f	10	Acu	
Puebla			10	9	769.0	NE	f			
Progreso	—	—	26	26	—					
Queretaro	27	14	14	12	764.8	"	"	1	ci s	
Real del Monte			14	12	—	E	d	4	cu	
Salina Cruz.	33	23	27	24	—	"	"			
Saltillo	24	16	18	15	761.3	NE	af	2	ci	
S. Juan Bautista	29	25	27	24	761.0	SW	f	7	"	inap
S. Luis Potosí	17	10	15	14	—	NNE	d	5	ci	23.6
Tampico.	—	—	25	25			cal	8	scu	
Tolucá	15	9	—	—	—	—		—	—	—
Valladolid	32	23	24	23	—	—	f	2	ci s	1.2
Veracruz	30	24			—	—				
Zacatecas	25	12	16	11	759.3	NE	d			
Zacualtipán	—	—	26	25	—	—	cal			

CARTA DEL TIEMPO A 6h 23m M. DE MEXICO.

OBSERVATORIO METEOROLÓGICO CENTRAL.

(Lunes) MEXICO, Octubre 16 DE 1905

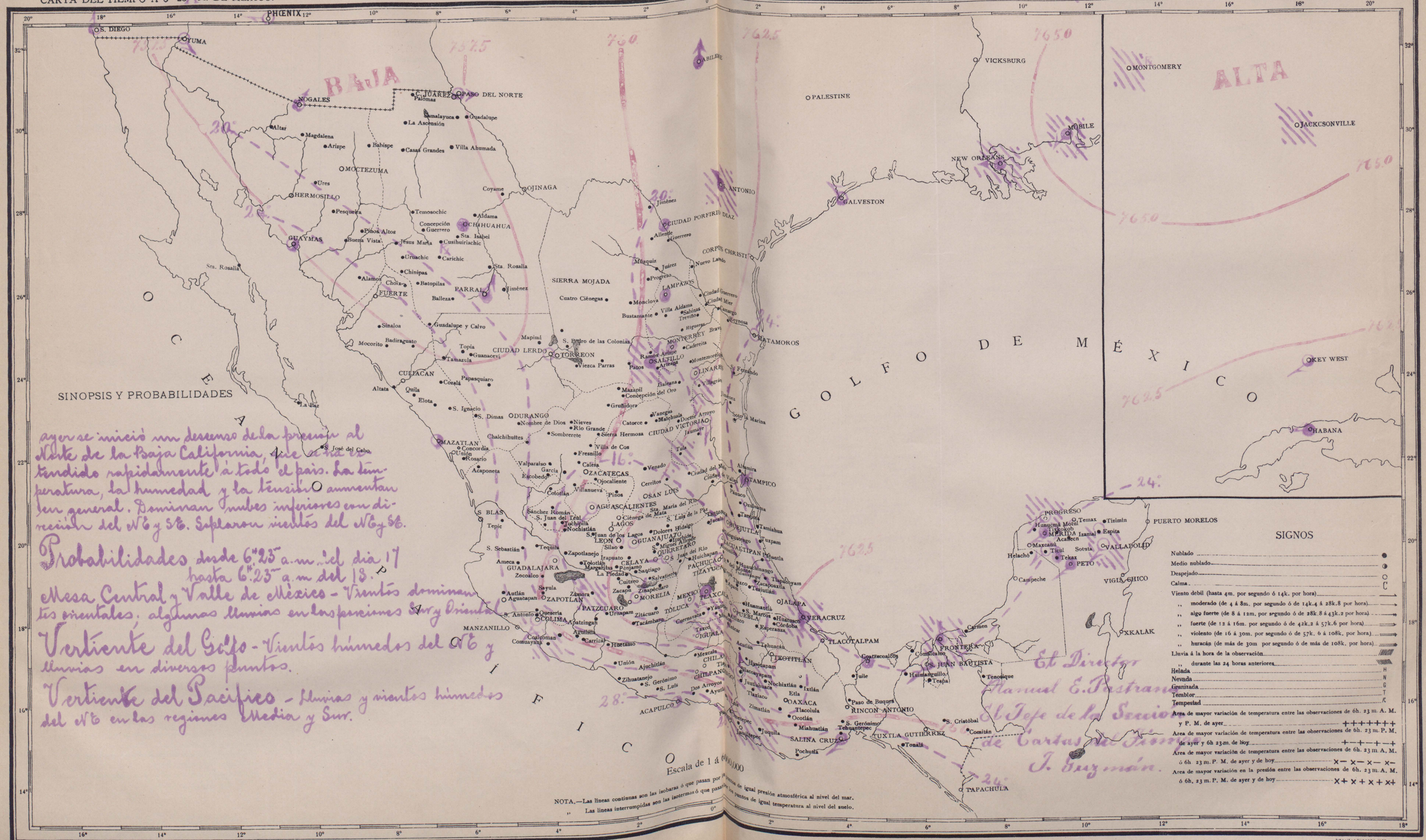

República Mexicana

Servicio Simultáneo de Observaciones Meteorológicas

Octubre 17 de 1905.

Tiempo de México.

A 6 hs 23 m A.M.

Estaciones	Temperatura		Termómetro		Barómetro	Vientos		Nubes		Lluvia
Acapulco			30	26.			cal			
Aguascalientes	23	13	12	11	7671	sw	f			
C. Juarez.	26	20	18	14	766.6	—	cal			
C. Lerdo.			21	15	7577		— " —			
C. Porfirio Diaz			20	17	7665		— " —			
C. Victoria		—	23	20	7604	w	d			
Colima	30	21	23	22	7676	NNW	f	6	Acu	
Culiacán	33	24								
Frontera	33	23	24	24	—	sw	d			
Guadalajara	28	18	19	19	759.6		cal	5	ci	
Guanajuato	29	15	14	11	7614		— " —	—	—	
Guaymas.			26	23	—	—	"	4	scu	
Huejutla	31	27	27	25		NE	f			
Izamal.	31	29	22	22		"	"	—	—	9.2
Jalapa			17	15	7642	N	"	—	—	1.6
Lampazos	32	20	24	21	7599		cal.			
León.	26	19	13	11	7642		"			
Linares.	34	24	23	21	7560		"			
Manzanillo			25	24	—		"			
Matamoros			28	28	—	s	d	3	ci s	
Mazatlan	30	25	16	24		N	f	1.2	ci	
Mazcum	31	24	23	22			cal	1.2	"	8.8
Mérida	31	24	25	24		E	d	1	ci	25.6
México.	—	—	—	—	7596					
Monterrey	28	21	22	20	7533		cal	10	ni	
Morelia	25	11	—	—	7656					
Nogales.			23	22	758.0	sw	d	4	ci s	
Pachuca.	25	26	12	12	7678	w	f			
Parral.	26	18	13	11		N	f			
Peto	32	22	22	22			cal	1	ci	5.6
Puebla	24	10	9	8	767.0	NE	d			
Progreso	29	26	26	24		E	d	1	ci	
Queretaro	27	14	15	13	7622	"	"	5	ni	
Saltillo.	28	18	18	15	7594	sw	d	9	ci	1.2
S. Juan Bautista	29	25	24	—	—	"	"	9	cu	7.4
S. Luis Potosí	16	14	16	13	7602	—	cal	—		—
Tampico	31	23	—	—	—	—	—	—		—
Toluca	20	9	12	9.	766.6	sw	d	—		—
Valladolid	33	24	22	22	—	N	f	—	—	4
Veracruz.	31	24	25	24	—	sw	d	—	scu	—
Zac[illegible]	25	11	15	11	7600	NE	d	—	—	2.4
Zar[illegible]	24	12	16	12	—	—	cal	ci	—	—

CARTA DEL TIEMPO A 6h 23m M. DE MEXICO.

OBSERVATORIO METEOROLÓGICO CENTRAL.

(Mártes) MEXICO, Octubre 17 DE 190

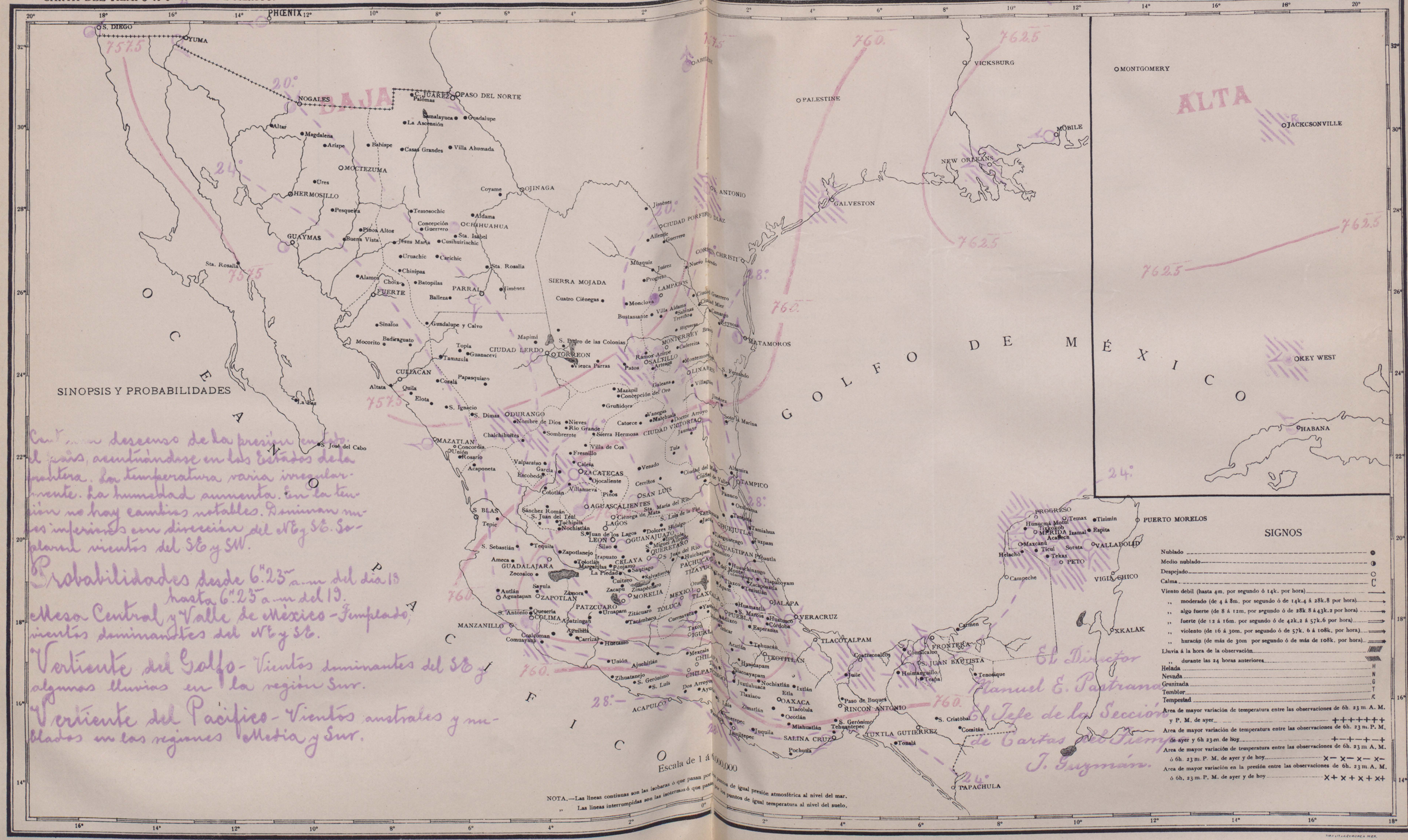

República Mexicana.

Servicio Simultáneo de Observaciones Meteorológicas.

Octubre 18 de 1905.

Tiempo de México.

Estaciones.	Temperatura		Termómetro		Barómetro	Vientos		Nubes		Lluvia
			6 hs 23 m A.M.							
Acapulco			30	27	—	—	cal			
Aguascalientes	28	13	13	11	7655	NE	f	4	ci.	
Jiquilpan	26	20	18	13	—	—	cal			
C. Ferd.			21	16	7582		"			
C. Porfirio Díaz			22	18	7578	—	"			
C. Victoria			21	14	7608	N	d			
Colima	—	—	27	22	7670	NNW	f			
Frontera	32	25								
Guadalajara			22	21	7676		cal			0.8
Guanajuato	29	14	14	14	7612	N	f			
Guaymas			26	23	—	—	cal			
Huejutla	32	28	25	24	7590	N	f			
Jiménez	31	23	24	24			cal	8	ci	25.8
Lampazos	33	24	25	25	7598		"	9	Acu	
León	26	12	13	12	7638	NNW	f	5	ci	
Linares	30	25	16	15	7565	—	cal			
Mazamitla	—		25	24	—	—	"			
Mazatlan	30	26	27	23			"			
Moxcaní	32	23	23	23		NE	f	10	ci	
Mérida	29	30	26	29			cal	10	ci	
México	24	12	12	11	7599	—	cal	10	ci	
Monterrey	30	20	22	20	7543	—	-"-	10	-"-	
Morelia			13	13	7641	N	d			
Nogales			17	16	7567	S	d	4	Acu	
Jalhuca	26	14	12	12	7672	NW	f			
Parral	25	13	11	12	—	-"-	f	8	ci	
Peto	31	21	22	22	—	SE	f	10	A.A.	
Puebla	27	9	18	12	7650	—	cal	—		
Progreso	—	—	26	25	—	E	d	5	ci	
Querétaro	28	15	14	12	7632	SE	d	15	ci	
Salina Cruz	36	27	25	25	—	N	f	3	ci	
Saltillo	27	18	—	—	7596	—				
S. Juan Bautista	29	25	24	16	—	E	d	6	ci	
S. Luis Potosí	17	18	16	15	7600	cal	cal	7	ci cu	
Tacambaro			19	19	—	-"-	—	—	—	
Tampico			26	26	—	-"-	—	—	—	
Tolnca	26	9	11	9	7674	-"-	—	—	—	
Valladolid	31	25	24	20	—	SE	d	—	—	
Veracruz	31	24	26	25		SSE	d	2	A.cu	
Zacatecas	26	13	15	11	7600	E	d			
Zacualpan	26	10	14	14	—	—	cal	4	A cu	
	—	—	—	—	—	—	—			

CARTA DEL TIEMPO A 6h 23m M. DE MEXICO.

OBSERVATORIO METEOROLÓGICO CENTRAL.

(Miércoles) MEXICO, Octubre 8 DE 190

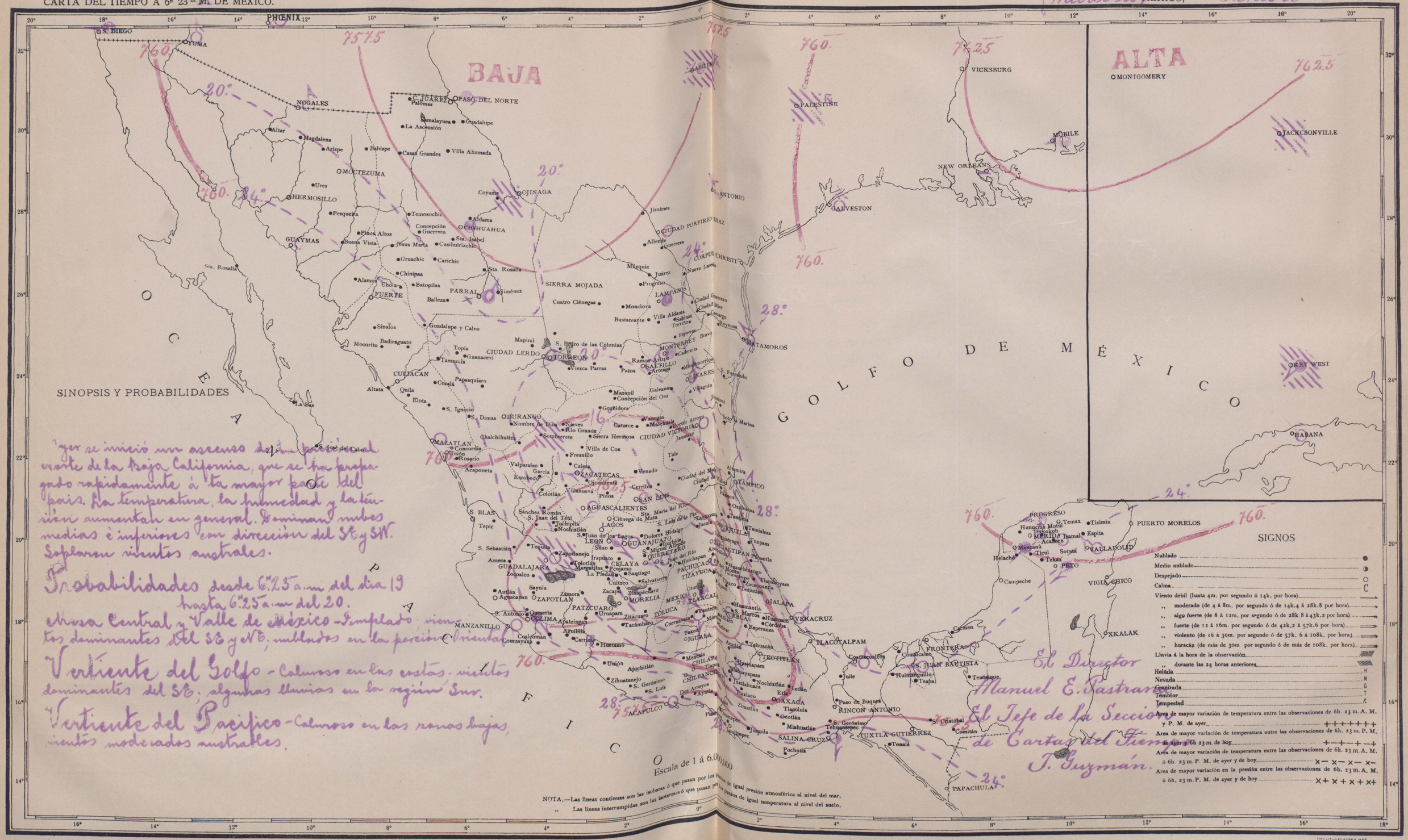

República Mexicana.

Servicio Simultáneo de Observaciones Meteorológicas

Octubre 19 de 1.905.

Tiempo de México

Estaciones	N 6 hs	3 m	M							
Acapulco		1	10	10	-		cal			
Aguascalientes	28	12	12	10	769.1	NW	d			
C. Juarez	24	23	18	13	761.2	—	cal			
C. Lerdo			22	17	7617	—	"	3	Acu	
C. Porfirio Díaz			22	22	7598	NE	f			
C. Victoria			22	19	7615	w	d			
Colima	32	22	24	23		E	f	8	s cu	
Culiacan	33	24								
Frontera	33	24	25	23		NE	f			
Guadalajara	28	17	18	17	7604		cal			
Guanajuato	31	14	14	9	7622		"			
Guaymas			26	23	—	—	"	—	—	c.4
Huejutla	31	27	27	25	7589		"			
Yzamal	32	25	21	21		NE	f			
Jalapa	—	—	18	16	765.8	—	cal			
Lampazos	33	27	24	24	751.5	NE	d			
León	27	13	13	11	—	—	cal	3	ci.	
Linares	24	23	22	19	7594	S	cf	10	s cu	
Manzanillo	—	—	26	25			cal			
Matamoros	—	—	28	28	—	S	d	5	ni	
Mazatlan	30	26	27	24			cal	6	ci	
Mazcanú	31	23	24	23		NE	d	1	s cu	
Mérida	31	24					cal			
México	24	12	11	10	761.4		"	10	ci	
Monterrey	35	22	22	20	757.5		"	4	ci	
Morelia	27	13			7653					
Nogales			14	12	759.8	SW	d	4	s cu	
Pachuca	26	14	11	11	769.2	N	f	1		
Parral	26	11	12	10	7659	w	f			
Peto	32	21	22	21		N	f			
Puebla	25	12	9	8	7694	NE	d			
Progreso	30	26	25	23	—	—	cal			
Queretaro	28	14	14	14	7642	SE	d	10	ni	
Salina Cruz			28	24	—	N	af	1	s cu	
Saltillo	27	18	17	15	762.2	—	cal	7	ci s	
S. Juan Bautista	30	26	27	25		E	d	2	s cu	
S. Luis Potosí	17	12	16	14	7594	SE	f	2	ci	
Tolima	12	4	9	8	7678		cal	10	s cu	
Valladolid	31	23	22	21			f	1	s cu	
Zacatecas	28	13	15	11	7613	NW	d	3	ci	
Zacualtipán	22	12	14	13	—	—	cal	10	s cu	

CARTA DEL TIEMPO A 6h 23m M. DE MEXICO.

OBSERVATORIO METEOROLÓGICO CENTRAL.

(Jueves) MEXICO, Octubre 19 DE 1905

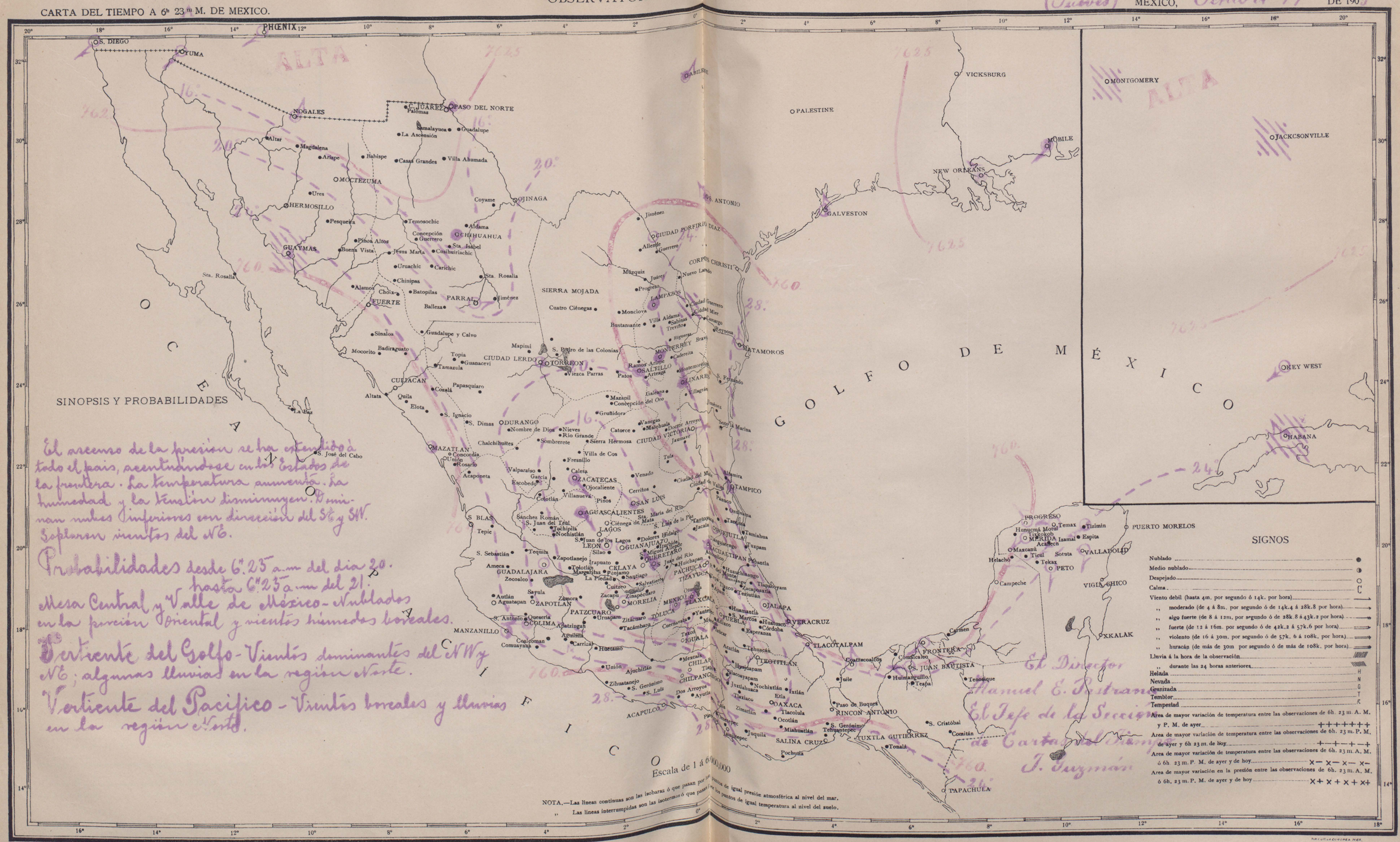

El ascenso de la presion se ha extendido á todo el pais, acentuándose en los Estados de la frontera. La temperatura aumenta. La humedad y la tension disminuyen. Dominan nubes inferiores con direccion del S. y SW. Soplaron vientos del N.

Probabilidades desde 6h.25 a.m. del dia 20. hasta 6h.25 a.m. del 21.

Mesa Central y Valle de México - Nublados en la porcion Oriental y vientos húmedos boreales.

Vertiente del Golfo - Vientos dominantes del NW y N.; algunas lluvias en la region Norte.

Vertiente del Pacifico - Vientos boreales y lluvias en la region Norte.

El Director
Manuel E. Pastrana
El Jefe de la Seccion de Cartas del Tiempo
J. Guzmán

SIGNOS

Nublado	●
Medio nublado	◑
Despejado	○
Calma	C
Viento debil (hasta 4m. por segundo ó 14k. por hora)	⟶
,, moderado (de 4 á 8m. por segundo ó de 14k.4 á 28k.8 por hora)	⟶
,, algo fuerte (de 8 á 12m. por segundo ó de 28k.8 á 43k.2 por hora)	⟶
,, fuerte (de 12 á 16m. por segundo ó de 42k.2 á 57k.6 por hora)	⟹
,, violento (de 16 á 30m. por segundo ó de 57k. 6 á 108k. por hora)	⟹
,, huracán (de más de 30m por segundo ó de más de 108k. por hora)	⟹
Lluvia á la hora de la observacion	▨
,, durante las 24 horas anteriores	▨
Helada	H
Nevada	N
Granizada	G
Temblor	T
Tempestad	K
Area de mayor variacion de temperatura entre las observaciones de 6h. 23 m. A. M. y P. M. de ayer	+++++++
Area de mayor variacion de temperatura entre las observaciones de 6h. 23 m. P. M. de ayer y 6h 23 m. de hoy	+−+−+−+
Area de mayor variacion de temperatura entre las observaciones de 6h. 23 m. A. M. ó 6h. 23 m. P. M. de ayer y de hoy	×−×−×−×−
Area de mayor variacion en la presión entre las observaciones de 6h. 23 m. A. M. ó 6h. 23 m. P. M. de ayer y de hoy	×+×+×+×+

TIPOGRAFIA DE LA COMPAÑIA LITOGRAFICA MEX.

República Mexicana.

Servicio Simultáneo de Observaciones Meteorológicas.

Tiempo de México.

Octubre 20 de 1905.

A 6 h. 23 m. a. M.

Estaciones	Temperatura		Termómetro		Barómetro	Vientos		Nubes		Lluvia
Aguascalientes	30	20	11	9	772.5	NE	f			
C. Juarez.	24	20	15	14	766.8	SW	d			
C. Lerdo			22	16	763.7		cal			
C. Porfirio Díaz			18	11			— " —			
C. Victoria			22	20	770.1		— " —			
Colima	33	24	24	21	764.9	NE	d			
Chihuahua			17	13			cal	—	—	0.4
Frontera.	32	24								
Guadalajara	28	18								
Guanajuato	31	15	14	14	763.6	E	d			
Guaymas.			24	21			cal			
Hacienda	31	27	27	24	759.0	W	f	10	scu	
Ixtlahuaca	32	21	23	23	—	—	cal			
Jamapa	32	24	14	13	772.6		"	5	d s	11.6
León.	21	13	13	8	—	—	"	1	ci	
Linares.	32	27	18	18	763.7	N	f			
Manzanillo			26	24		NE	d			
Matamoros			20	20		N				
Mazatlan	31	26	27	27		—	cal			
Mazamitla	31	23	23	22			— " —	7	s	
Mérida	30	24	24	23			— " —	2	ci cu	
México.	—	—	11	9	763.5	NNW	d	10	ni	
Monterey	24	22	17	12	763.8	—	cal	10	— " —	
Morelia	26	12	12	12	771.9	N	f			
Nogales.			17	16		S	d	4	scu	
Pachuca	25	13	17	10	767.8		cal	10	n	
Parral.	26	12	10	10		E	f			
Peto	32	21	—	—						
Puebla.	27	11	9	8	763.4	N	d			
Queretaro.	28	14	25	25	766.2	NE	d			
Salina Cruz	34	28	—	—	—					
Saltillo	27	17	17	16	764.7	N	d	10	n	inap
San Bautista	30	27	16	14		E	d	7	ci	
San Luis Potosí	16	14	—	—	760.2					
Tacubaya.	31	25	26	25	761.4	NE	d	—	—	
Tolucca.	22	9	8	5		—	cal	—	—	
Valladolid	31	22	23	22	—	NW	f	2	scu	7.4
Veracruz	32	25	27	25	—	—	f			
Zacatecas.	26	12	11	9		NE	d			
Zacualtipan	24	13	16	14	—	—	cal	7	scu	

CARTA DEL TIEMPO A 6h 23m M. DE MEXICO.

OBSERVATORIO METEOROLÓGICO CENTRAL.

MEXICO, (Viernes) Octubre 20 DE 1905

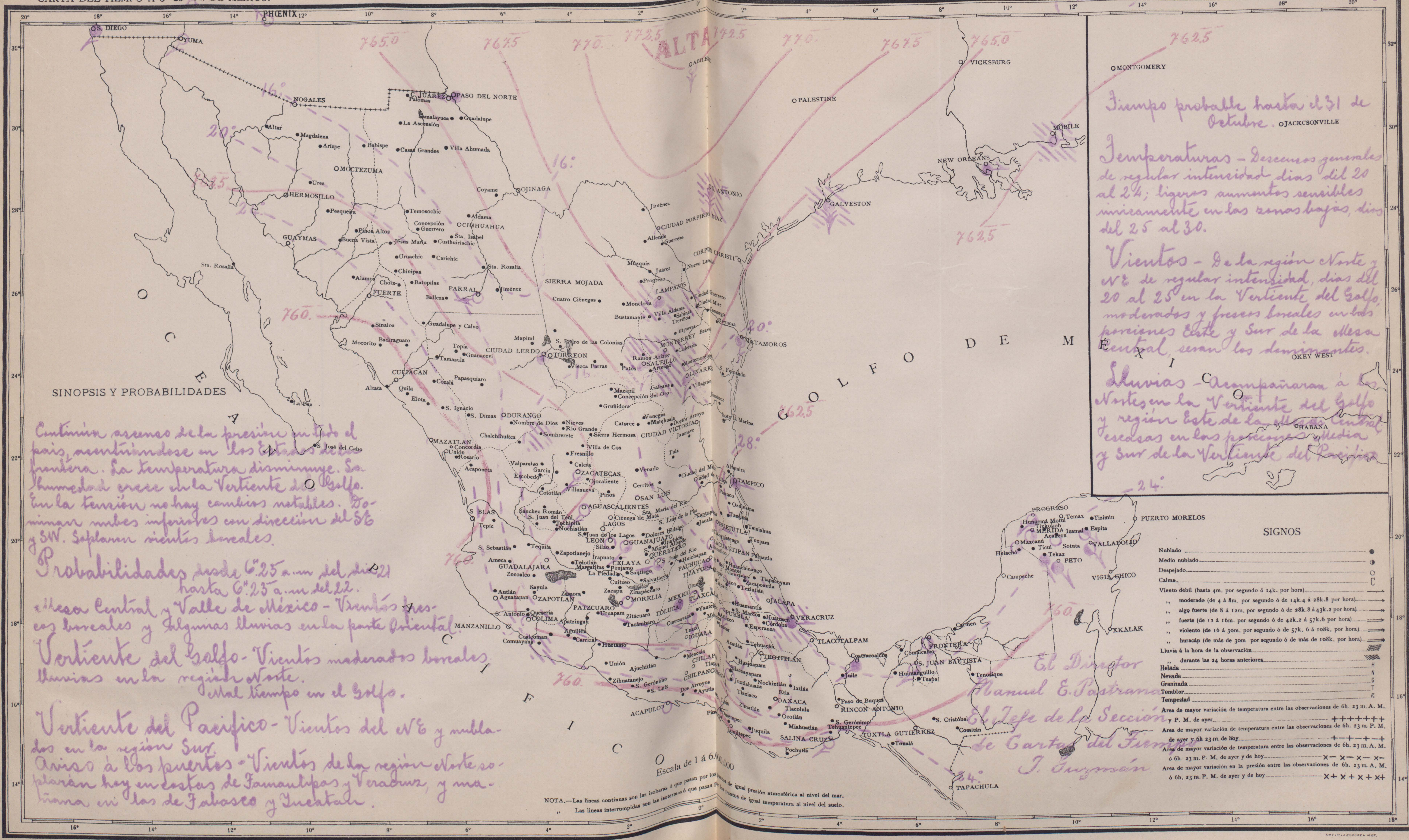

República Mexicana

Servicio Simultáneo de Observaciones Meteorológicas.

Octubre 21 de 1905.

Tiempo de México

A 6 h 23 m A.M.

Estaciones										
Acapulco			30	27	? 92		cal			
Aguascalientes	27	27	8	8	1.5	NE	f	1	ci	
C. Juarez	19	17	14	8	636		cal	10	ci	1.2
C. Lerdo.			17	11			"	—		
C. Porfirio Diaz			14	10	7686		"	5	s cu	
C. Victoria			—	—	759.2					
Colima	31	22	22	21	768.2	N	d			
Chihuahua	18	16			760.4		d	5	n	
Guadalajara	27	18	19	14	761.6	N	d			
Guanajuato	28	14	14	11	762.6	N	d			
Guaymas.			24	24	768.4		cal	2	ci cu	
Huejutla	30	25	24	23	759.2	NW	f	10	cu	25.6
Yzamal.	30	23	22	20		N	f	—	—	
Jalapa			15	15	7674	—	cal	—	—	2.4
Lamparos.	24	12	8	8	775.1	E	d	AS	—	—
León.	27	10	17	11	766.2	—	cal	1	ci	
Linares.	19	11	13	12	766.4	N	d	—	s ni	0.8
Manzanillo	—	—	26	24	—	E	d			
Matamoros	—	—	22	14	777.0	—	cal			
Mazatlan	30	26	27	24	768.4	—	"	—	—	2.4
Maxcanú.	31	23	22	22		—	d	5	ci	2.4
Mérida	30	24	25	24		NE				
México			12	10	762.1		cal	10	ci cu	
Monterrey	22	12	—	—	765.9					
Mo lia.	25	12								
Nogales.			17	15	761.1	SE	d			
Pachuca.	12	11	12	10	767.9		cal	2	s	
Parral.	23	11	9	8		—	f			
Peto	31	22	23	23		N	f	8	A.L	24.0
Puebla	24	9	12	10	766.6	E	d	1	s cu	inap
Progreso	29	27	26	24		NE	of			
Queretaro.	25	14	17	13	763.8	E	ci	10	cu ni	—
Salina Cruz.	33	29	—	—	—	—	—	—	—	inap
Saltillo.	18	17	9	8	767.1		cal	—	—	2.8
S. Juan Bautista	30	27	25	23	—	SE	d	10	s	8.4
Thuis Potosí.	16	13	16	14	759.6	—	cal	—	ci cu	
Tampico.	—	—	20	20			"	7	A.	
Toluca	30	20	9	7	767.8	W	—	d	—	—
Valladolid	29	23	23	23	—	NW	f	—	—	0.4
Zacatecas.	24	20	9	8	764.7	N	d			
Zacualtipan	20	9	14	12	—	—	cal	10	s	30.6

CARTA DEL TIEMPO A 6h 23m M. DE MEXICO.

OBSERVATORIO METEOROLÓGICO CENTRAL.

(Sábado) MEXICO, Octubre 21 DE 190

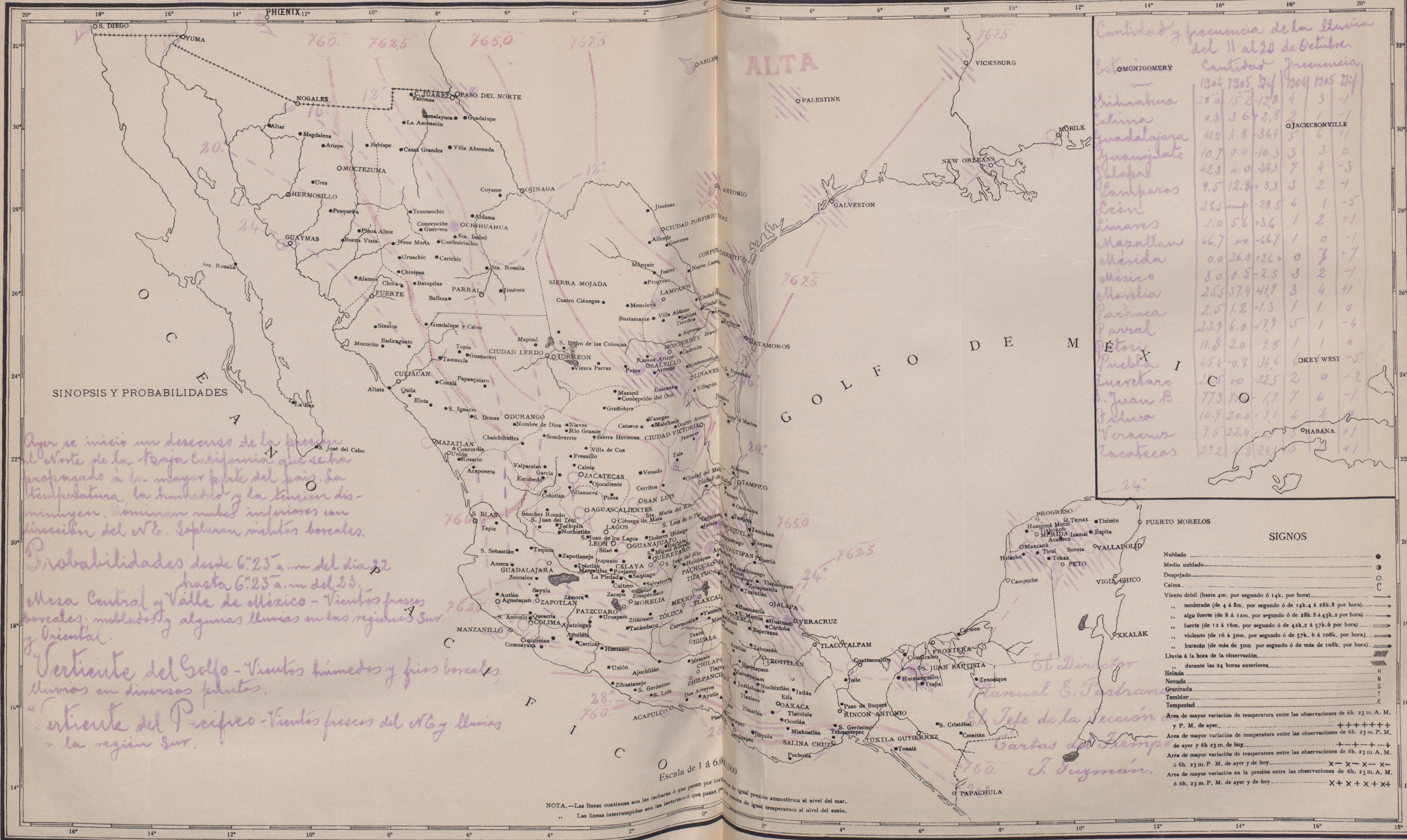

SINOPSIS Y PROBABILIDADES

Ayer se inició un descenso de la presión al Norte de la Baja California que se ha propagado á la mayor parte del país. La temperatura, la humedad y la tensión disminuyen. Dominan nubes inferiores con dirección del NE. Soplaron vientos boreales.

Probabilidades desde 6h 23m a. m. del dia 22 hasta 6h 23m a. m. del 23.

Mesa Central y Valle de México—Vientos frescos boreales; nublados y algunas lluvias en las regiones Sur y Oriental.

Vertiente del Golfo—Vientos húmedos y fríos boreales, lluvias en diversos puntos.

Vertiente del Pacífico—Vientos frescos del NE y lluvias en la región Sur.

Cantidad y frecuencia de la lluvia del 11 al 20 de Octubre.

Estaciones	Cantidad 1904	Cantidad 1905	Cantidad Dif	Frecuencia 1904	Frecuencia 1905	Frecuencia Dif
Chihuahua	28.0	15.2	-12.8	4	3	-1
Colima	0.8	3.6	+2.8	2	1	-1
Guadalajara	41.2	4.8	-36.4	5	6	+1
Guanajuato	10.7	0.4	-10.3	3	3	0
Jalapa	42.3	4.0	-38.3	7	4	-3
Lampazos	9.5	12.8	+3.3	3	2	-1
León	28.5	imp	-28.5	6	1	-5
Linares	2.0	5.6	+3.6	1	2	+1
Mazatlan	66.7	oo	-66.7	1	0	-1
Mérida	0.0	26.0	+26.0	0	7	+7
México	3.0	0.5	-2.5	3	2	-1
Morelia	25.5	37.4	+11.9	3	4	+1
Pachuca	2.5	1.2	-1.3	1	1	0
Parral	23.9	6.0	-17.9	5	1	-4
Potosí	11.8	2.0	-9.8	1	1	0
Puebla	45.4	0.8	-44.6	6	[illegible]	-5
Querétaro	22.5	oo	-22.5	2	0	-2
S. Juan B.	77.3	75.6	-1.7	7	6	-1
Toluca	10.9	20.0	+9.1	4	4	0
Veracruz	9.5	22.4	[illegible]	3	[illegible]	+1
Zacatecas	27.2	4.8	-24.4	5	[illegible]	+1

SIGNOS

- Nublado ●
- Medio nublado ◐
- Despejado ○
- Calma C
- Viento debil (hasta 4m. por segundo ó 14k. por hora)
- ,, moderado (de 4 á 8m. por segundo ó de 14k.4 á 28k.8 por hora)
- ,, algo fuerte (de 8 á 12m. por segundo ó de 28k.8 á 43k.2 por hora)
- ,, fuerte (de 12 á 16m. por segundo ó de 42k.2 á 57k.6 por hora)
- ,, violento (de 16 á 30m. por segundo ó de 57k. 6 á 108k. por hora)
- ,, huracán (de más de 30m por segundo ó de más de 108k. por hora)
- Lluvia á la hora de la observación
- ,, durante las 24 horas anteriores
- Helada H
- Nevada N
- Granizada G
- Temblor T
- Tempestad R
- Area de mayor variación de temperatura entre las observaciones de 6h. 23 m. A. M. y P. M. de ayer ++++++++
- Area de mayor variación de temperatura entre las observaciones de 6h. 23 m. P. M. de ayer y 6h 23 m. de hoy +—+—+—+
- Area de mayor variación de temperatura entre las observaciones de 6h. 23 m. A. M. ó 6h. 23 m. P. M. de ayer y de hoy x— x— x— x—
- Area de mayor variación en la presión entre las observaciones de 6h. 23 m. A. M. ó 6h. 23 m. P. M. de ayer y de hoy x+ x+ x+ x+

El Director
Manuel E. Pastrana

El Jefe de la Sección de Cartas del Tiempo
J. Guzmán.

TIP. Y LIT. LA EUROPEA MEX.