National Oceanic and Atmospheric Administration

ERRATA NOTICE

One or more conditions of the original document may affect the quality of the image, such as:

Discolored pages
Faded or light ink
Binding intrudes into the text

This has been a co-operative project between the NOAA Central Library and the Climate Database Modernization Program, National Climate Data Center (NCDC). To view the original document, please contact the NOAA Central Library in Silver Spring, MD at (301) 713-2607 x124 or Library.Reference@noaa.gov

HOV Services
Imaging Contractor
12200 Kiln Court
Beltsville, MD 20704-1387
July 23, 2010

República Mexicana

Servicio Simultáneo de Observaciones Meteorológicas.

Octubre 22 de 1905.

Tiempo de México.

A C. h. 23 m. A.M.

Estaciones.										
Aguascalientes	26	10	11	8	—	NE	d			
C. Juarez.	20	16	13	13	—	—	f	1	s cu	
C. Lerdo.			15	9	7622	—	cal			
C. Porfº Dial			20	17	—	—	—	10	A s	
C. Victoria			22	22	—	—	—	3	ci	
Colima	33	22	22	23	7676	N	d			
Chihuahua	20	12	13	10	7618	—	cal			
Frontera	31	25								
Guadalajara	27	19	21	21	7616	N	f			
Guanajuato	29	14	15	14	7618	N	d			
Guaymas.			24	21	—	—	cal			
Huejutla	25	20	23	20		N	f			
Uzumal	30	23	20	20		N	f	4	ci	
Jalapa			18	16	7676	—	cal	6	A cu	1.8
Lamparos	21	12	14	11		N	d	10	—	
Leon	26	21								
Linares	18	12								
Manzanillo			25	25	—	—	cal			
Matamoros			17	1[illegible]		N	d			
Mazatlan	30	27	28	28		NW	f			
Maxcanú	28	23	21	25		E	f	2	A cu	
Mérida	29	25	24	22			cal	3	ci	
Mexico			12	10	7630	W	d	10	ci cu	
Monterrey	14	11								
Morelia	24	20	13	11	7627	—	cal			
Nogales			16	15		S	d	3	s cu	
Pachuca	19	11	12	11	7648		cal	10	s.	
Parral	26	9	16	9	7600	N	f	—		
Peto.	29	29	21	20	—	N	d	3	s	8.8
Puebla	24	12	15	9	7613	NE	d			inop
Queretaro	26	16	13	10	7575	SE	d			—
Saltillo.	16	10	10	9	7627	N	d	—	—	
S. Juan Bautista	27	25	25	24	—	W	d	10	cu	2.8
S. Luis Potosí	17	14	16	13	7658	—	cal	10	A cu	
Tampico	25	16	29	20	—	—	cal			
Toluca.	19	16								
Valladolid	30	23	22	22		NE	f	4	ci	
Veracruz	—	—	24	23		W	—	—	—	0.8
Zacatecas	20	20	14	10		E	d			
Zacualtipán	22	10	—	—	—	—	—	—	—	—

CARTA DEL TIEMPO A 6h 23m M. DE MEXICO.

OBSERVATORIO METEOROLÓGICO CENTRAL.

(Domingo) MEXICO, Octubre 23 DE 1905

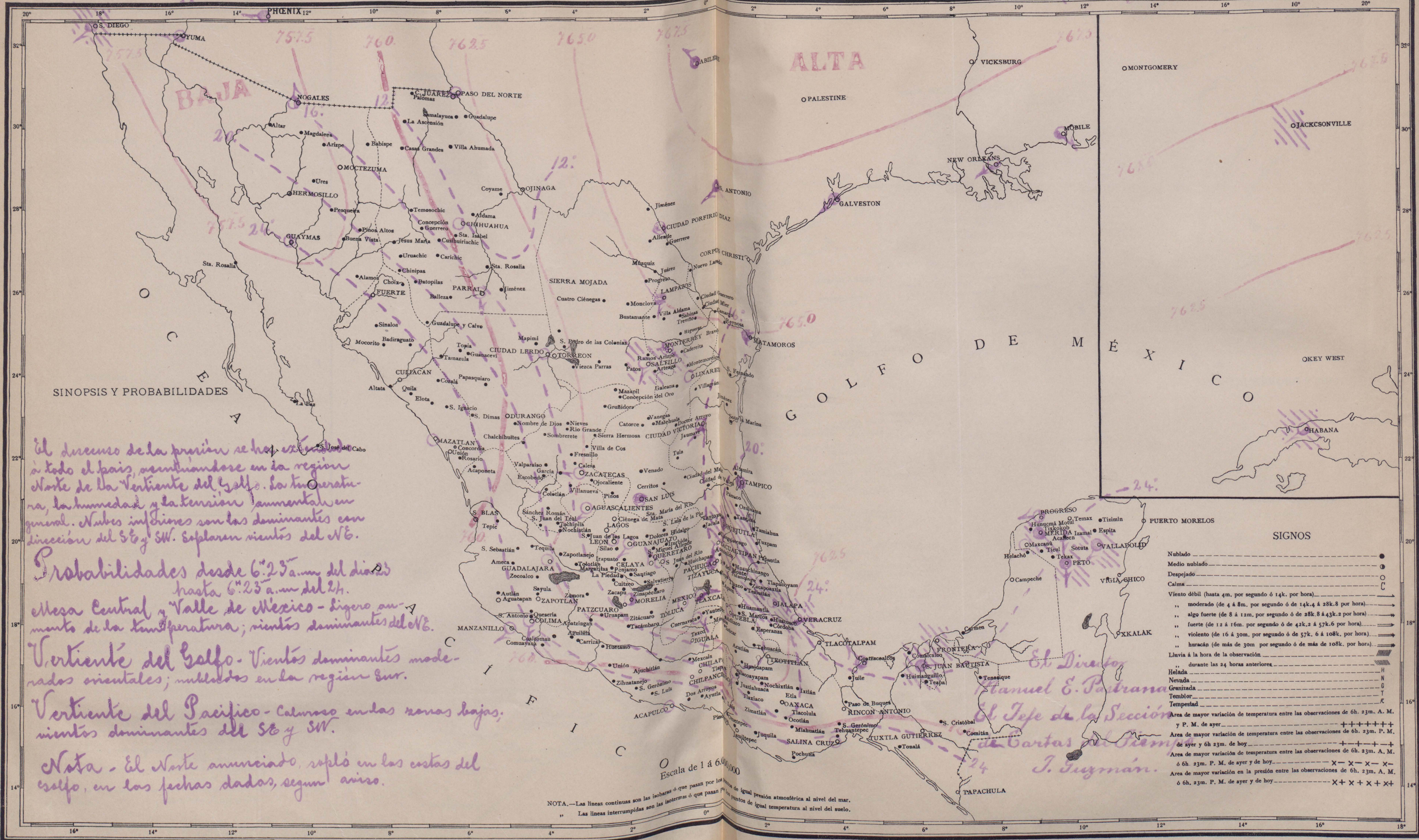

SINOPSIS Y PROBABILIDADES

El descenso de la presión se ha extendido á todo el país, acentuándose en la región Norte de la Vertiente del Golfo. La temperatura, la humedad y la tensión aumentan en general. Nubes inferiores son las dominantes con dirección del SE y SW. Soplaran vientos del NE.

Probabilidades desde 6h.23m a.m del dia 23 hasta 6h.23m a.m del 24.

Mesa Central y Valle de México - Ligero aumento de la temperatura; vientos dominantes del NE.

Vertiente del Golfo - Vientos dominantes moderados orientales; nublados en la región Sur.

Vertiente del Pacifico - Calmoso en las zonas bajas; vientos dominantes del SE y SW.

Nota - El Norte anunciado sopló en las costas del Golfo, en las fechas dadas, segun aviso.

El Director
Manuel E. Pastrana
El Jefe de la Sección de Cartas del Tiempo
J. Guzmán.

República Mexicana

Servicio Simultáneo de Observaciones Meteorológicas

Octubre 23 de 1905.

Tiempo de México

A 6 h 23 m A.M.

Estaciones										
Aguascalientes	23	12	12	11	770.2			7	a cu	
C. Juarez.	22	16	16	12	758.8			10	cir	
C. Lerdo	31	13	17	12	761.9					
C. Porf.º Diaz	25	11	14	12						
C. Victoria			17	14	767.9	S	d	10	nim	0.8
Colima.	32	22	22	20	767.8	W	d	4	cir	
Cuernavaca.			18	14				1	a cu	
Chihuahua	25	12			757.4					
Frontera			26	24	763.8	E	d			
Guadalajara	27	18	18	17	761.2	[illegible]	d	1	ci	
Guanajuato.	29	15	15	12	761.4	NNW	d			
Guayanas.	29	20	24	21	758.8	—	—	4	c cu	
Huejutla.	26	21	25	22		SW	d			
Yzamal.	30	21	25	24		NE	d	—	—	1.2
Jalapa.	19	16	19	17	766.4	N	d	4	cir	
Lamparas.	20	14	16	14	767.8			10	nim	
L[illegible]	25	13	15	13	764.8	W	d			
[illegible]ares.	15	13	14	13	763.1	N	d	10	nim	
Manzanillo.	34	25	26	25	761.2	NW	d			
Matamoros			21	20	764.8					
Mazatlan.	31	27	28	24	758.8	SE	d	3	cir	
Maxcanú	30	21	23	22				6	cir	
Mérida	26	23	24	22	760.8	NE	d	4	cum	
Mexico.	22	11	13	11	763.2		col	10	fr-n	
Monterrey	13	10	14	14	760.9			10	nim	
Morelia.	25	11			748.8					
Nogales.	20	14	15	14	758.9	S	d	2	cum	
Pachuca	18	12	12	11				10	nim	
Parral.	27	10	12	11		W	d	10	cir	
Pto	30	20	22	21						
Puebla	24	10	17	18	769.2	—	—	—	—	imp
Progreso.			26	23		NE	m	10	nim	4.0
Querétaro	25	13	14	12		ESE	d	3	cum	
Saltillo	14	10	14	12				1	a st	
S. Juan Bautista	26	25				ENE	d			
S. Luis Potosí	16	13	15	13	760.4					
Tampico.	26	18	21	21	765.8			—	—	1.2
Toluca	20	6	8	6	769.2					0.8
Valladolid	30	22	22	21				5	cir	
Zacatecas.	24	12	10	10	763.5	SE	d	10	ast	
Zacualtipán	18.	9.	—	—	—	—	—	—	—	

CARTA DEL TIEMPO A 6h 23m M. DE MEXICO.

OBSERVATORIO METEOROLÓGICO CENTRAL.

MEXICO, (Lúnes) Octubre 23 DE 190

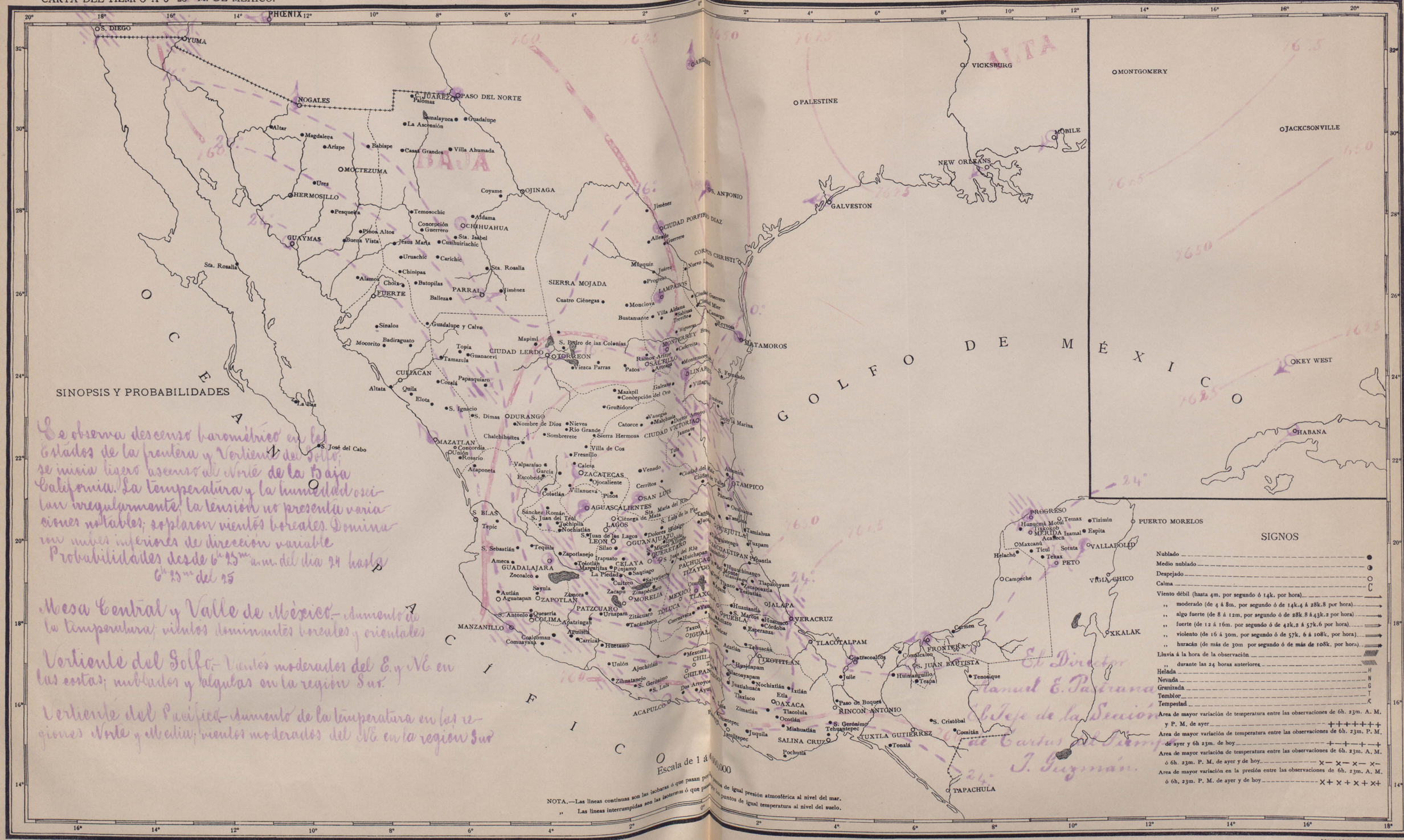

Se observa descenso barométrico en los Estados de la frontera y Vertiente del Golfo; se inicia ligero ascenso al Norte de la Baja California. La temperatura y la humedad oscilan irregularmente. La tensión no presenta variaciones notables; soplaron vientos boreales. Dominan nubes inferiores de dirección variable.

Probabilidades desde 6h 23m a.m. del dia 24 hasta 6h 23m del 25

Mesa Central y Valle de México.— Aumento de la temperatura; vientos dominantes boreales y orientales

Vertiente del Golfo.— Vientos moderados del E. y NE en las costas; nublados y algunas en la region Sur.

Vertiente del Pacífico.— Aumento de la temperatura en las regiones Norte y Central; vientos moderados del NE en la region Sur

El Director
Manuel E. Pastrana
El Jefe de la Sección de Cartas del Tiempo
J. Guzmán.

TIPOGRAFIA EUROPEA MEX.

República Mexicana.

Servicio Simultáneo de Observaciones Meteorológicas.

Octubre 24 de 1905.

Tiempo de México.

Estaciones.										
Acapulco.			30	26	7586		cal			
Aguascalientes	26	12	13	12	7689	SE	f	3	Acu	
C. Juarez.	25	19	23	12	7630		cal			
C. Lerdo			20	17	7600		-"-	—	—	c.4
C. Porfirio Diaz			16	16		N				
C. Victoria			20	16	7624	N	fd			
Colima.	34	22	20	19	7634	N	f	8	ci	8.2
Frontera	32	28								
Guadalajara	27	21	18	17	7612	N	f			
Guanajuato	28	15	17	11	7638	—	cal		ina	
Guaymas.			24	21	—	—	-"-			
Huejutla.	—	23	24	21		NE	fd	6	st	
Izamal.	28	21	20	21		-"-	fd	1	c.s	
Jalapa.			17	16	7614		cal			5.6
Lampazos	22	16	19	12	—	—	-"-	8	sti	c.8
Leon.	27	14	14	12	7650	NNW	f	8	ci	
Linares.	28	15	31	20	758	S	fd	10	scu	
Manzanillo			25	27		N	d			
Malinaltepec			26	26		S	d			
Mazatlan	28	27	27	29		SE	f	1	ci	
Mascota.	30	23	20	9		-"-	f	3	-"-	
Merida.	28	25	23	21		ENE	d			
Mexico			11	10	7629		cal	5	cu	
Monterrey	17	17	17	17	7570		-"-	6	scu	c.4
Morelia	24	11	12	12	7654		-"-	—	—	c.8
Nogales			15	14	7675		-"-	—	—	
Papantla	19	13	15	15	7666	SE	d	2	ci	
Parral.	12	12	16	13		S	f	10	ci	
Pete	30	21	16	22		NE	fd	8	As	
Puebla	23	9	10	9	7596	-"-	fd	2	ci	
Progreso.	29	26	25	23		E	f	1	As.	
Queretaro	25	14	13	11	7638	—	cal	7	s	
Salina Cruz.	30	28	23	23		N	f	7	ci	
Saltillo.	32	28			7640		f			
San Juan Bautista	28	25	25	24		SW	f	10	ni	8.2
San Luis Potosi	15	13	13	11	7666		cal	10	Acu	8.2
Tampico			22	22			-"-			
Tolnca	20	7	9	6	7654	S	d		ina	c.4
Valladolid	29	22	22	21	—	E	f	4	ci	
Veracruz.	26	25	—	—				—	cu	
Zacatecas.	22	17	—	—	7631	—		—		
Zacualtipan	22	18	—	—	—	—		—		

CARTA DEL TIEMPO A 6h 23m M. DE MEXICO.

OBSERVATORIO METEOROLÓGICO CENTRAL.

(Martes) MEXICO, Octubre 24 DE 190

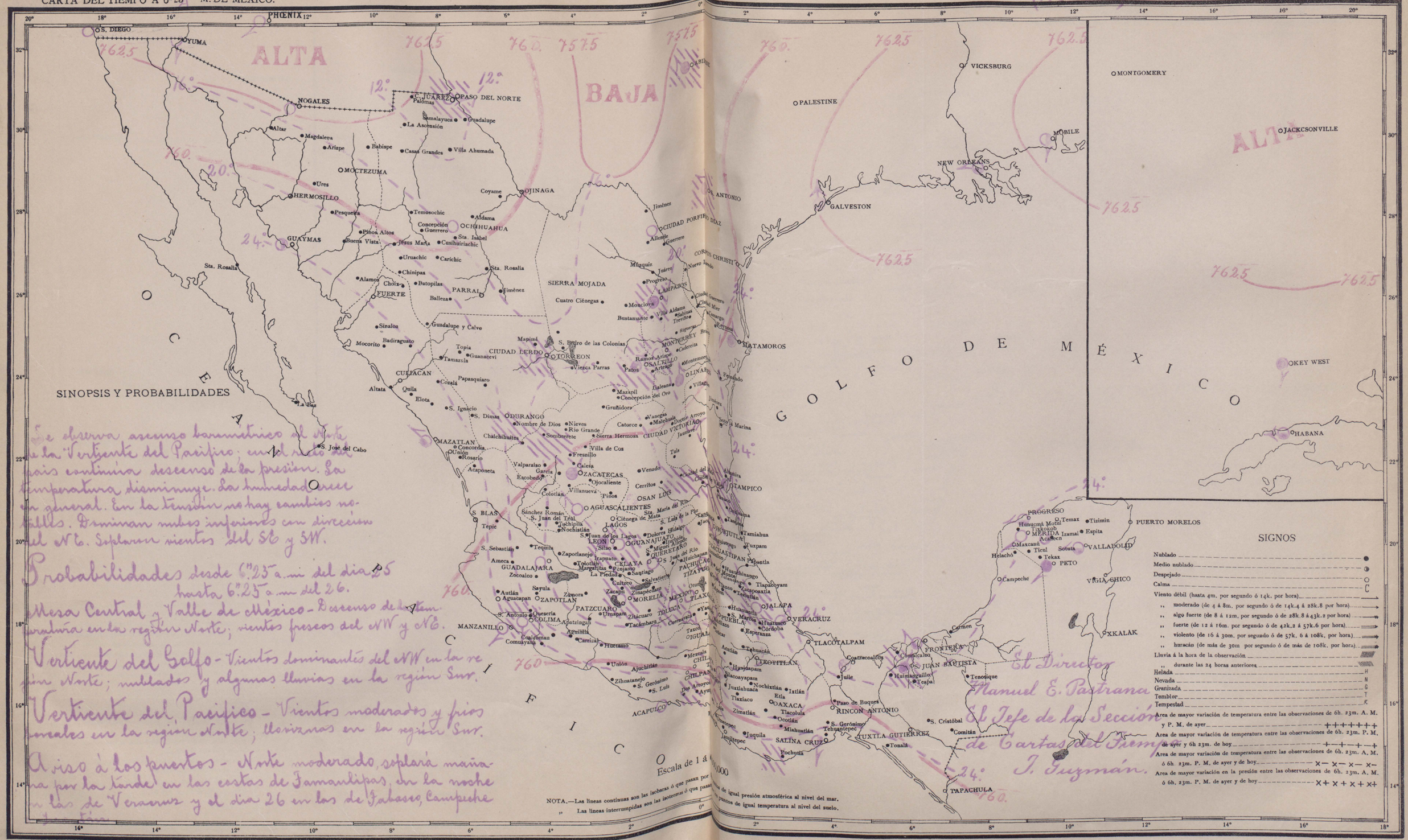

República Mexicana

Servicio Simultáneo de Observaciones Meteorológicas

Octubre 25. de 1905.

Tiempo de México

A 6 h 23 m A.M.

Estaciones										
Acapulco			30	27						
Aguascalientes	25	14	15	12	770.8	NE	d	2	c cu	
C. Juarez.	22	15	9	4						
C. Lerdo			20	15	762.0	W	d			
C. Porfirio Diaz					768.7					
C. Victoria			23	20	774.6	N	d	5	nim	24.0
Colima.	33	19	21	20		ESE	d			
Cuernavaca	31	16	20	13		N	d	1	c cu	
Chihuahua			11	6	766.8			10	cir	
Chimalhuacan	21	16								
Frontera	32	25	25	23	762.4	E	d			
Guadalajara	27	16	17	16	761.2					
Guanajuato	29	15	15	12						
Guaymas	22	20	24	21	760.9			2.	cir	
Huejutla	28	25	26	20	769.0	NE	d	10	nim	
Jalapa	31	21	22	22	—	—	—	2	c cu	inf
Jalisco	20	15	17	16	765.2	N	d			
Lampazos.	29	19	17	14	769.8			10	cum	
León	27	13								
Linares	32	21	22	20	762.6	N	d	10	cum	
Manzanillo	35	25	25	24	761.6	NE	d			
Matamoros			25	24	763.4	N	d			
Mazatlan	29	26	26	23	—	E	d	2	cir	
Mazcunú			22	21	759.0	E	d	10	st	
Merida.	26	22	23	22	762.6	E	d	2	cir	
Monterrey	27	17	16	13	762.4			10	nim	
Morelia	24	15	12	10						
Nogales	19	07	8	6	767.1					
Pachuca	24	14	12	10	766.9			2	cir	
Parral	21	9	9	8	765.4	NE	d	10	cir	
Pátz	31	21	22	22				2	—	
Puebla	24	10	11	9	765.0	NE	d			
Progreso.	29	25	24	22	761.0			3	c cu	
Queretaro	27	13	16	12				1	c cu	
Salina Cruz	35	28	27	24	757.7	NW	d	7	cum	
Saltillo	26	23	16	14	769.8	NNW	d	10	cum	1.2
S. Juan Bautista	27	26	27	25	761.4	SE	d	3	cir.	
S. Luis Potosí	16	14	15	13	759.4	SE	d	2	c cu	
Tampico	—	—	24	24	752.0	N	d	5	cum	
Tolnca.	21	6	8	7	768.6	W	d	1	c cu	1.6
Valladolid	30	22	23	22						
Veracruz	29	22	24	24	759.7	NE	d	3	cir	
Zacatecas	24	12	12	10	769.3	SSW	d	—	—	
Zacualpan	24	15	15	14	—	E	m	1	cum	
Mexico	—	—	16	13	761.3	—	—	—	—	

OBSERVATORIO METEOROLÓGICO CENTRAL.

Miércoles MEXICO, Octubre 25 DE 1905

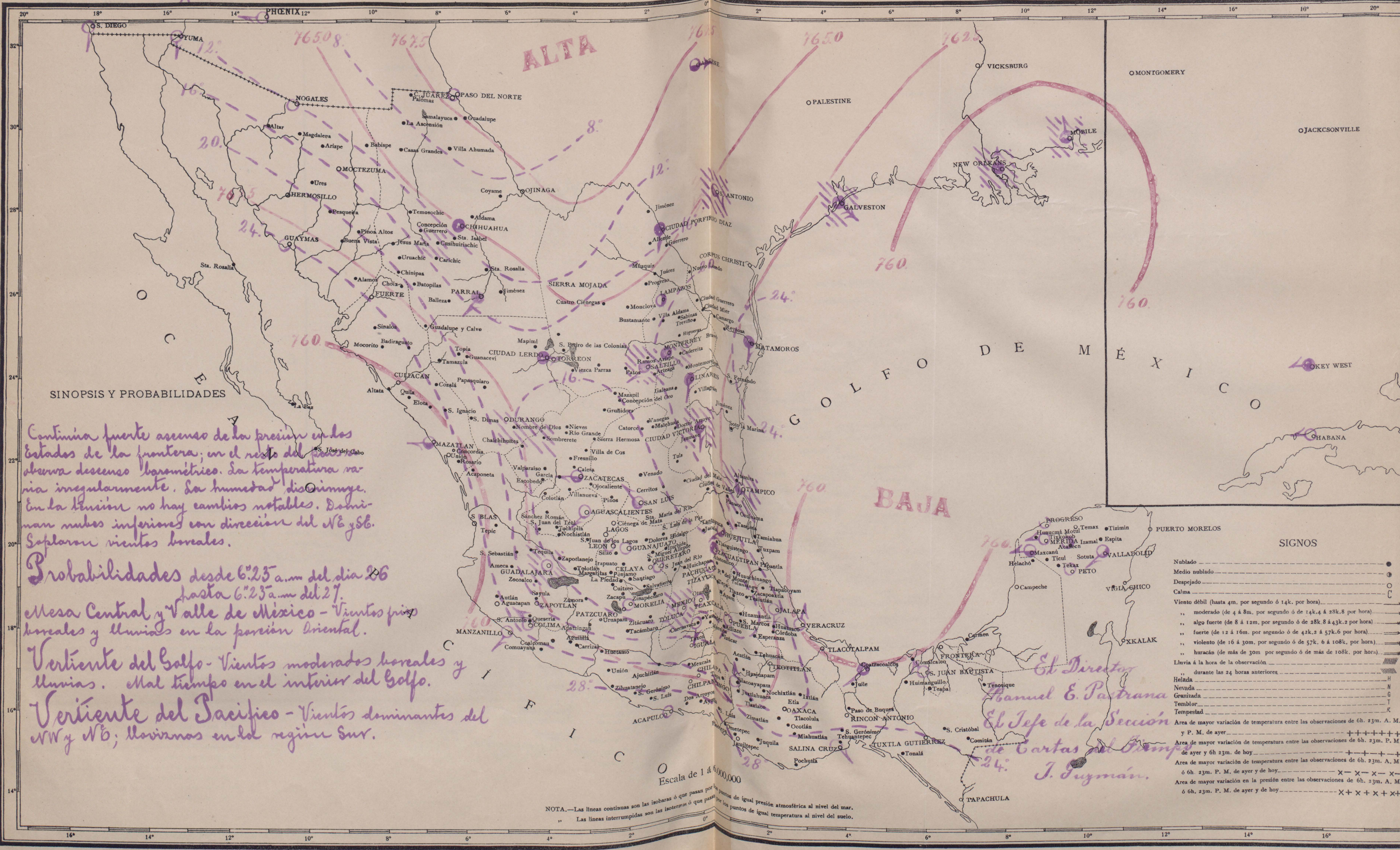

SINOPSIS Y PROBABILIDADES

Continúa fuerte ascenso de la presión en los Estados de la frontera; en el resto del país se observa descenso barométrico. La temperatura varia irregularmente. La humedad disminuye. En la tensión no hay cambios notables. Dominan nubes inferiores con dirección del NE y SE. Soplaron vientos boreales.

Probabilidades desde $6^h 23^m$ a.m del dia 26 hasta $6^h 23^m$ a.m del 27.

Mesa Central y Valle de México — Vientos frios boreales y lluvias en la porción Oriental.

Vertiente del Golfo — Vientos moderados boreales y lluvias. Mal tiempo en el interior del Golfo.

Vertiente del Pacifico — Vientos dominantes del NW y NE; lloviznas en la región Sur.

El Director
Manuel E. Pastrana

El Jefe de la Sección de Cartas del Tiempo
J. Guzmán.

República Mexicana

Servicio Sinóptico de Observaciones Meteorol.

Octubre 26 de 1905.

Tiempo de México

Estaciones										
Acapulco			30	27	758.0		cal			
Aguascalientes	21	16	15	14	767.7		"	10	scu	1.2
C. Juarez.	22	12	8	3	767.6		"			
C. Lerdo.			15	11	764.9		"			
C. Porfirio Dia			22	14	760.1		"			
C. Victoria.			18	15	767.6	N	d			
Colima	30	21	21	18	767.6	ENE	f			
Culiacan	24	18								
Chihuahua	21	19								
Frontera	32	24								
Guadalajara	29	17	17	16	761.6	—	cal	—	—	0.8
Guanajuato	29	15	24	21	761.6	—	"			
Huejutla	28	24	21	—	—	S	f			
Jalapa.	32	22	21	21		—	cal	—	—	2.4
Jalapa.			18	18	765.4	—	"	4	scu	47.6
Los Mazos.	19	18	14	11	769.5	—	"	6	scu	
Leon	18	14	16	14	767.8	SW	d	6	scu	1.2
Linares	29	21	18	14	763.9	S	d			
Manzanillo	—	—	26	24	762.7	NE	d			
Matamoros	—	—	18	18	763.2	N	d			
Mazatlan	30	24	26	21	756.0	E	d			
Mazcala	31	23	24	22	—	—	cal	2	scu	
Merida	30	23	25	25	760.0	NE	f	1	ci	inap
Mexico	—	—	17	11	760.3	NNE	d	10	cu	
Monterrey	23	18	14	11	763.1	—	cal	9	scu	
Morelia	22	11	13	12	765.2	—	"	10	scu	0.4
Nogales.			8	7	—	—	cal			
Orizaba	—	—	13	11	764.0	—	"	5		
Parral	20	7	7	7	—	N	"	2	ci	
Pelto	31	21	23	23	—	—	fol	10	c.	
Puebla	26	20	9	8	767.8	ENE	d	3	scu	
Progreso	—	—	25	24	—	—	cal	—		
Queretaro	26	16	13	10	767.2	E	d	3	scu	
Sabino Cruz.	33	27	24	24	—	NE	d	2	scu	
Saltillo.	19	16	—	—	—	—	—			
S. Juan Bautista	30	27	26	25		W	f	2	scu	
S. Luis Potosi			15	15	—	—	cal	3	scu	
Tampico.	28	22	21	21	767.4	—	cal	—	—	
Tolluca.	21	[illegible]	—	—	767.6	—	—	—	—	—
Veracruz.	31	23	—	—	—	—	—	—	—	—
Zacatecas		13	14	11	748.1	SE	d	—	—	—
Zacualtipan	21	10	14	11	—	—	cal	10	cu	2.8

CARTA DEL TIEMPO A 6h 23m M. DE MEXICO.

OBSERVATORIO METEOROLÓGICO CENTRAL.

(Jueves) MEXICO, Octubre 20

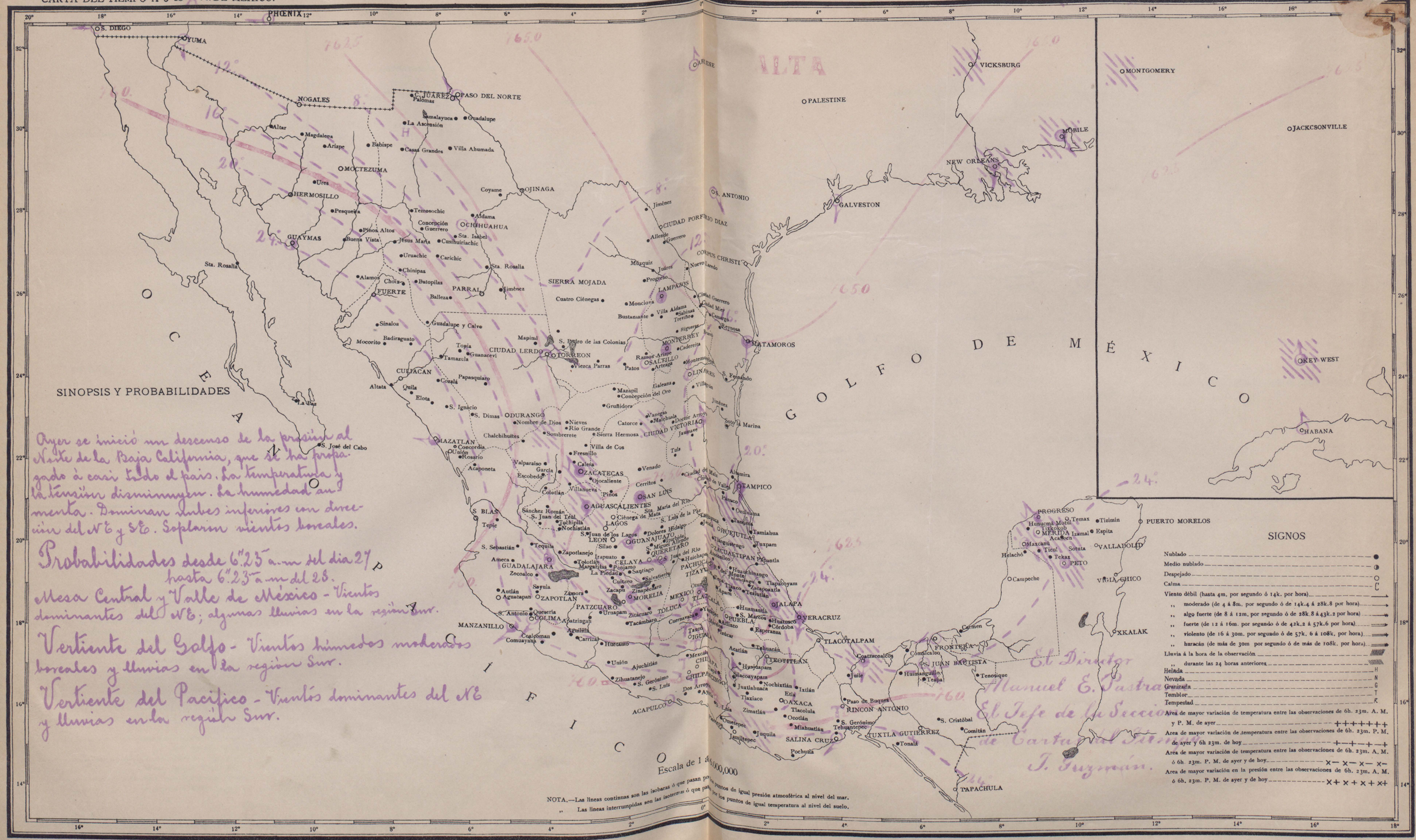

República Mexicana

Servicio Simultáneo de Observaciones Meteorologicas

Octubre 27 de 1905.

Tiempo de México.

Estaciones.										
Acapulco.			30	27	—	—	cal			
Aguascalientes	25	15	14	13	766.4	NW.	d	8	Acu	
C. Juarez.	25	12	9	4	766.2	—	cal			
C. Lerdo.			18	13	760.8	—	—"—	5	scu	
C. Porf. Diaz			14	10	763.0		—"—			
C. Victoria.					765.0					
Colima	33	20	24	21	767.4	E	f	2	scu	
Cuerpavaca	30	18								
Chihuahua					759.4					
Frontera.	32	26	25	23		SE	f	10	Acu	
Guadalajara	26	18	16	13	761.8		cal	2	ci	
Guanajuato	28	16	16	12	760.8		—"—			
Guaymas			24	20	—	—	—"—	3	ci	
Huejutla	26	24	24	20	759.5	E	f			
Huimal.	31	21	22	22	—		cal			
Jalapa.			16	16	764.8	SE	d			
Lamparos.	25	15	—	—	766.2					
León.	24	15	14	13	764.4	—	cal	5	Acu	
Linares	27	15	15	13	761.1	—	—"—			
Manzanillo			25	27	—	E	d			
Matamoros			17	15		N	d	2	ci	
Mazatlan	31	2	26	24		SE	f			
Maxcanú	31	24	22	21		—"—	d	9	scu	0.4
Merida	30	25	24	22		NNE	d	2	ci	2.8
México			13	12	759.6		cal	10	cis	
Monterrey	23	14	14	12	760.5		—"—	10	Acu	
Morelia	24	11	14	12	764.3		cal	10	Scu	
Nogales.	—	—	9	7	765.5	SE	d			
Pachuca	20	13	14	11	766.1	—	cal			
Parral.	25	7								
Peto.	31	31	20	20	—	—	cal	10	Acu	
Puebla	22	9								
Progreso	28	25	26	24	—	NE	of	imp	—	—
Queretaro	25	13	13	10	760.0	—	cal			
Salina Cruz.	32	23	27	22		NNE	of			
Saltillo	18	10	14	12	762.9	—	cbl	10	cu	
S. Juan Bautista	28	26	25	23	—	W	d	—	—	1.2
S. Luis Potosí	16	14	15	13	763.0	ESE	d			
Tampico	27	19	24	20	—	SW.	d.			
Toluca	14	09			767.6					
Valladolid	31	22	21	20	—	cal	cal			
Zacatecas.	21	11	13	11	762.3	SW	d			
Zacualtipán	20	11	23	12	—	cal	10	—	cu	—
—	—	—	—	—	—	—	—	—	—	—

CARTA DEL TIEMPO A 6h 23m M. DE MEXICO.

OBSERVATORIO METEOROLÓGICO CENTRAL.

(Viernes) MEXICO, Octubre 27 DE 190

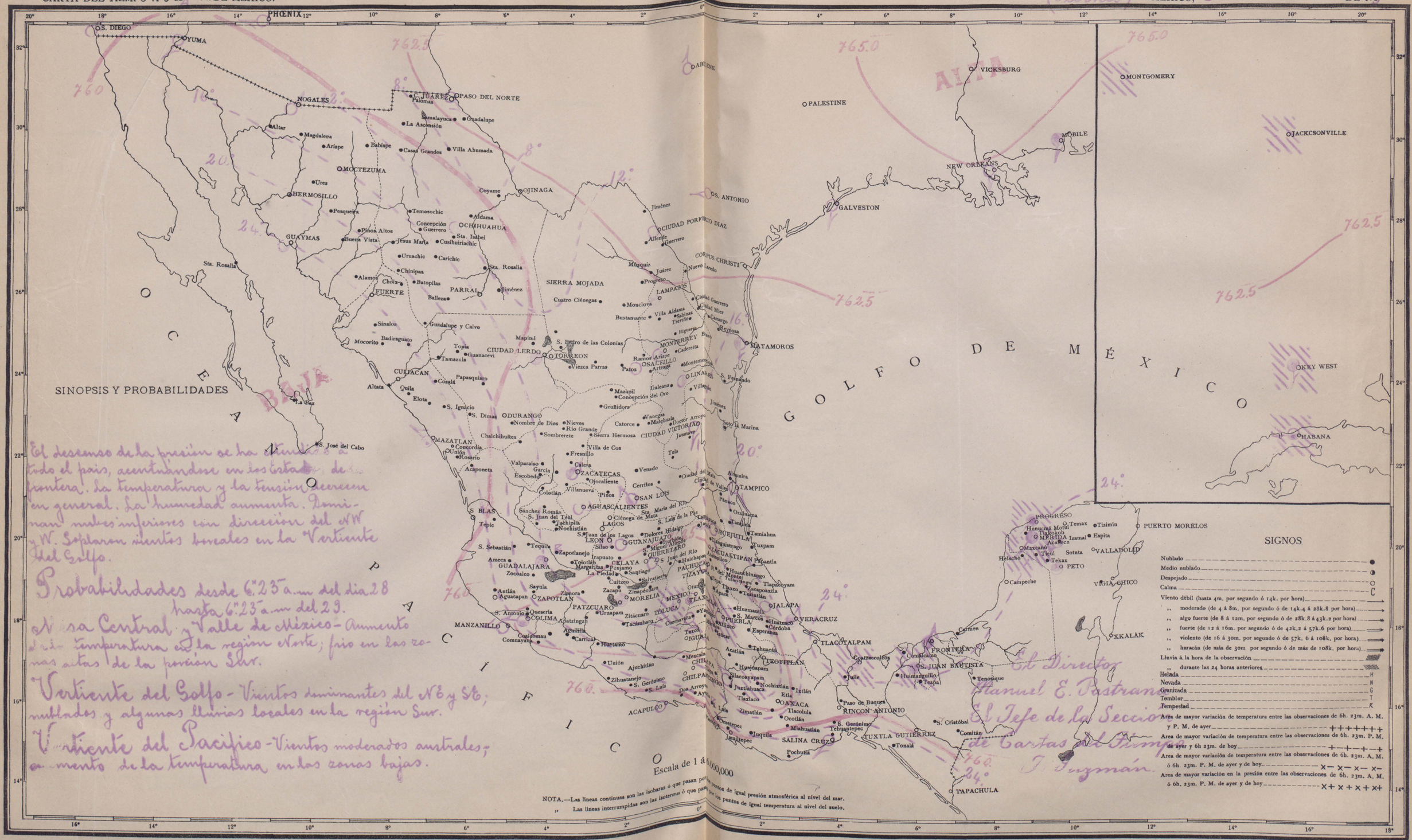

El descenso de la presion se ha [illegible] todo el pais, acentuándose en los Estados de frontera. La temperatura y la tension decrecen en general. La humedad aumenta. Dominan nubes inferiores con direccion del NW y W. Soplaron vientos locales en la Vertiente del Golfo.

Probabilidades desde 6h.23 a.m. del dia 28 hasta 6h.23 a.m. del 29.

Mesa Central y Valle de México - Aumento de temperatura en la region Norte; frio en las zonas altas de la porcion Sur.

Vertiente del Golfo - Vientos dominantes del NE y SE; nublados y algunas lluvias locales en la region Sur.

Vertiente del Pacifico - Vientos moderados australes; aumento de la temperatura en las zonas bajas.

República Mexicana.

Servicio Simultáneo de Observaciones Meteorológicas

Octubre 28 de 1905.

Tiempo de México

Estaciones										
Acapulco.			30	27			cal	8	cir	
Aguascalientes	26	14	13	12	7690	NE	d	8	ci	
C. Juarez.	26	11	12	4	767.8	—	cal			
C. Lerdo.			16	11	763.9	—	-"-			
C. Porfº Diaz			16	12	—	—	-"-			
C. Victoria.			19	16	766.9	N	d	8	Acu	
Colima	32	22	22	21	767.4	E	f	—	ci	
Cuernavaca.	—	—	—	—	—					
Chihuahua	—	—	—	—	762.4					
Frontera.	24	29	—	—	—	—	—	—	—	3.6
Guadalajara	27	17	17	16	761.8	—	cal	10	ci	0.8
Guanajuato.	28	12	18	12	761.4	—	cal			
Guaymas.			24	21	—	—	-"-			
Huejutla	27	24	24	22	—	S	f	10	min	
Izamal.	30	22	21	11	—	—	cal	7	scu	
Jalapa	—	—	14	14	764.6	—	"	10	As	1.2
Lampazos	26	25	22	19	768.0	—	"	10	scu	
León	25	14	18	14	763.6	—	"	8	ci	1.6
Linares	28	15	17	16	763.8	N	d	—		0.8
Manzanillo	—	—	25	24	—	SE	d			
Matamoros	—	—	23	23	—	—	cal			
Mazatlan	26	26	25	21	—	SE	f	7	ci	
Maxcanú.	24	21	22	21	—	ESE	f	9	scu	
Mérida	28	24	24	22	—	—	cal	2	As	0.8
México	—	—	14	12	758.6	—	"	10	ci	0.7
Monterrey	20	14	17	15	763.3	—	"	—	—	0.4
Morelia	25	13	—	—	—	—	—	—	—	5.6
Nogales.	—	—	9	8	765.4	—	cal			
Pachuca	23	15	12	10	767.7	—	-"-	8	scu	
Parral.	25	12	8	7	—	N	f	5	ci	
Peto	30	29	—	—	—					
Puebla	29	10	21	21	766.6	—	cal			
Progreso.	27	25	26	24	—	NE	af		inap	1.6
Querétaro	27	13	22	15	764.0	E	d	10	scu	—
Salina Cruz.	32	27	28	23	—	N	—			
Saltillo	22	14	14	14	—	SE	d	10	As	
S. Juan Bautista	28	25	17	15	765.7	SE	d	2	scu	
S. Luis Potosí.	17	14	15	13	767.8	SE	d	4	ci	
Tampico.	27	20	23	23	—	—	cal			
Toluca	27	7	10	4	—	W	d	04	inap	0.4
Valladolid	31	20	23	22	—	—	cal	2	scu	—
Veracruz.	27	21	—	—	—					
Zacatecas	—	—	14	10	762.1	NE	d	4	ci	—
Zacualtipan.	22	12	14	9	—	—	cal	—	—	

CARTA DEL TIEMPO A 6h 23m M. DE MEXICO.

OBSERVATORIO METEOROLÓGICO CENTRAL.

(Sábado) MEXICO, Octubre 28 DE 1905

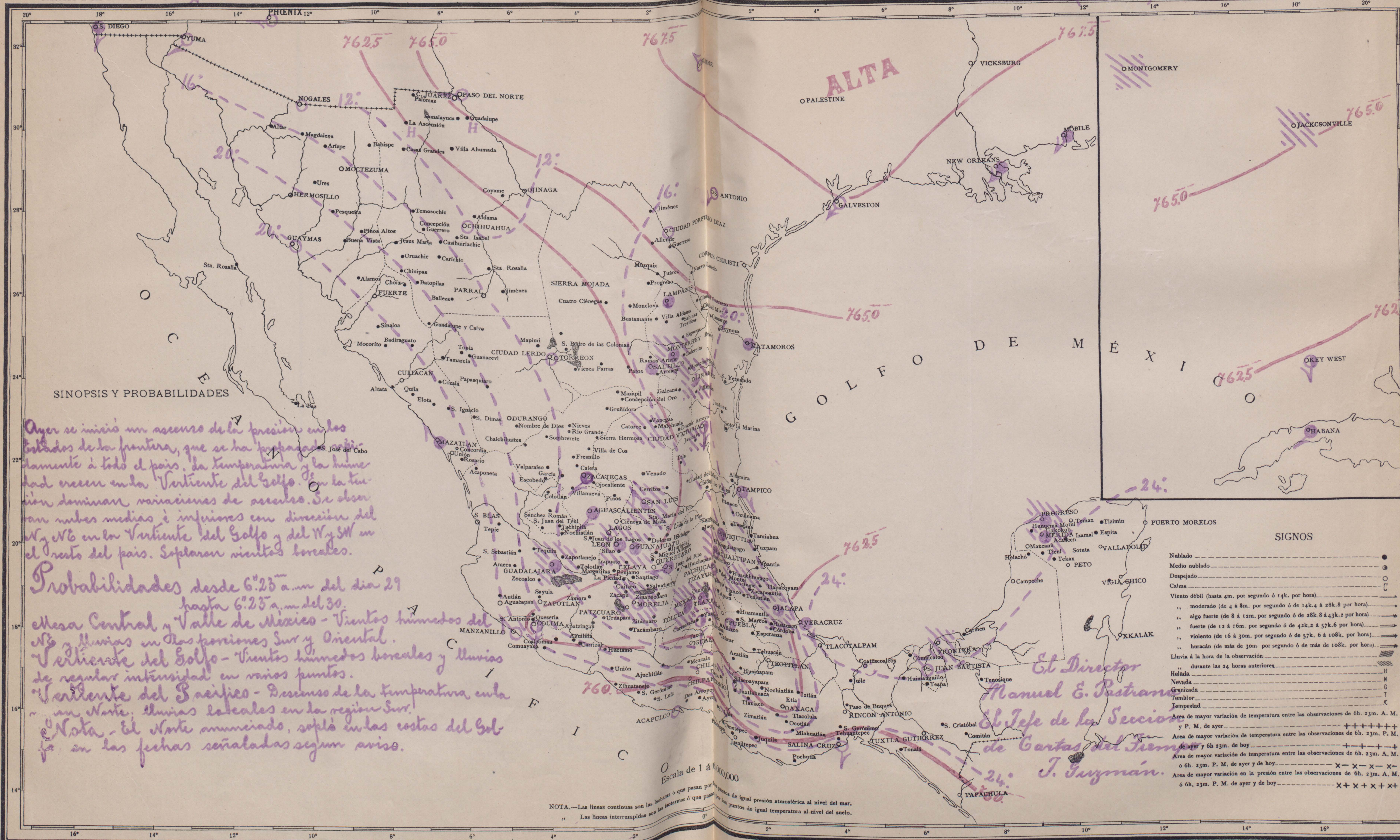

República Mexicana.

Servicio Simultáneo de Observaciones Meteorológicas.

Octubre 29 de 1905.

Tiempo de México.

A 6 hs. 23 m A. M.

Estaciones.										
Acapulco.			30	27	—	—	cal	4	S.	—
Aguascalientes	26	13								
C. Juarez.	23	13	11	7			cal			
C. Lerdo			17	12						
C. Porf. Diaz			14	12	767.4		"	5	scu	
C. Victoria			19	15			d	10	ab.	0.4
Colima.	31	22	22	21	767.6	NE	d	9	ci	7.6
Cuernavaca.	32	27	18	14	—	S.	d	9	ci	
Chihuahua	21	13	18	12	762.2	ENE	f	10	S.	
Guadalajara	27	17	16	15	762.4		cal	5	ci cu	1.6
Guanajuato	24	15	14	12	763.6	W	d	5	scu	
Guaymas.			24	21			cal			
Hermosillo	28	22	21	20		N	f	8	ci	imp
Jalapa.			17	15	765.2		cal			
Lampazos	20	17	18	17	—	—	—	10	scu	2.0
Leon	25	16	14	14	760.0	SE	f	8	scu	
Linares.	20	16				E	d	8	S	
Manzanillo			26	25						
Matamoros			22	22		N	d			
Maratlan.	28	23	25	22		SE	f	5	ci	
Oaxaca	26	23	22	21		NNW	f	10	ci	
Mérida			23	21		—	f	9	ci	
México			13	11	762.5	—	cc	10	N	9.5
Monterrey	17	16	17	16	767.6	—	—	10	S	7.2
Morelia	26	12	14	13	—	—	cal	10	S	12.0
Nogales.			9	8			—			
Pachuca.			12	12	763.2	E	d	10	S.	—
Parral	23	8	13	12	763.2	SE	d			
Peto			21	21		N	f	10	ci	
Puebla	25	11	11	10	767.4	NNE	d	2	scu	14.0
Progreso			26	21	—	NE	d	10	ci cu	
Queretaro.	24	14	15	11		E	d	8	scu	
Salina Cruz			27	23		NNE	d	10	ci cu	
Saltillo.	15	14	13	12	765.2		cal		imp	0.5
S. Juan Bautista	28	27	25	25		S	f	10	cu	0.4
S. Luis Potosi	17	14	16	12	761.2	—	cal	9	scu	—
Tampico.	26	21	22	21		W	d	10	scu	0.8
Tolnca.	19	10	8	8	762.0	W	d	10	scu	0.4
Valladolid	28	22	22	21		N	f	10	ci	
Veracruz			24	23		W	cl	4	cll	
Zacatecas	23	13	10	7		SE	d	3	scu	0.8
Zacualtipan	19	9	—	—	—	—	—	—	—	—
	—	—	—	—	—	—	—	—	—	—

CARTA DEL TIEMPO A 6h 23m M. DE MEXICO.

OBSERVATORIO METEOROLÓGICO CENTRAL.

Domingo MEXICO, Octubre 29 DE 1905

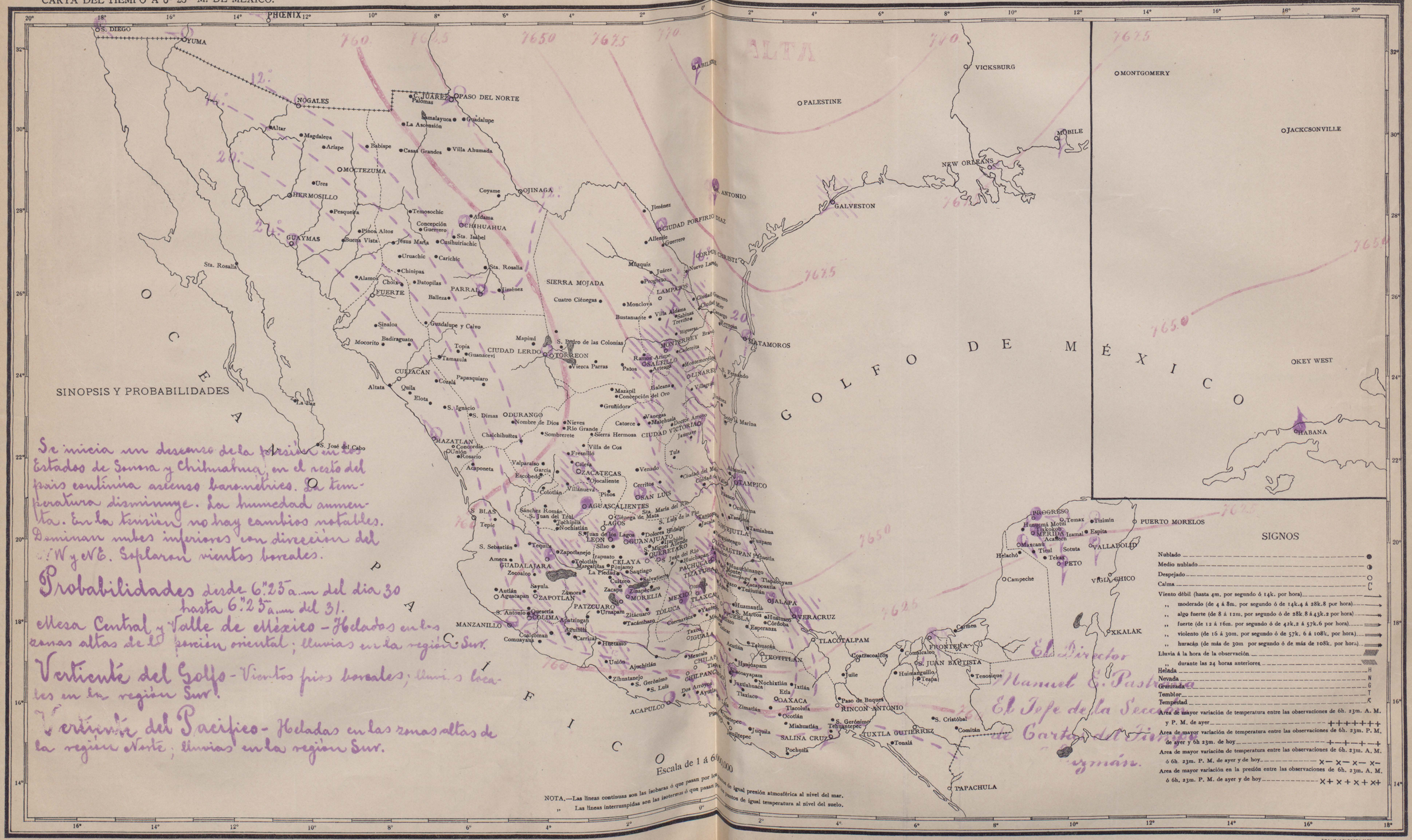

Se inicia un descenso de la presión en los Estados de Sonora y Chihuahua, en el resto del país continúa ascenso barométrico. La temperatura disminuye. La humedad aumenta. En la tensión no hay cambios notables. Dominan nubes inferiores con dirección del W y NW. Soplaron vientos boreales.

Probabilidades desde 6h.23 a.m del dia 30 hasta 6h.23 a.m del 31.

Mesa Central y Valle de México - Heladas en las zonas altas de la porción oriental; lluvias en la región Sur.

Vertiente del Golfo - Vientos fríos boreales; lluvias locales en la región Sur.

Vertiente del Pacífico - Heladas en las zonas altas de la región Norte; lluvias en la región Sur.

El Director
Manuel E. Pastrana
El Jefe de la Sección de Cartas del Tiempo
Ygnacio Bonillas

TIP. Y LIT. LA EUROPEA MEX.

República Mexicana

Servicio Simultáneo de Observaciones Meteorológicas.

Octubre 30 de 1905.

Tiempo de México

c. 6 h 23 m A.m.

Estaciones	Temperatura: Máxima	Temperatura: Mínima	Termómetro: Seco	Termómetro: Húmedo	Barómetro: Reducido al nivel del mar y a la gravedad normal	Viento: Dirección	Viento: Velocidad en m. por hora	Nubes: Cantidad	Nubes: Clase dominante	Lluvia: Durante las 24 h. anteriores
Acapulco			30	27				3	cir	
Aguascalientes			13	13		NE	d	4	c cir	
C. Juárez	24	14	10	6				2	St	
C. Lerdo	24	13	18	12				5	cum	
C. Porfº Díaz	25	10	15	13	767.4			5	"	
C. Victoria			18	15						0,4
Colima	33	22	20	19	76	NE	d	1	cir	
Cuernavaca	31	17	17	17				9	c cum	
Chihuahua	22	12			762.2					
Frontera			25	23	764.4	N	d	8	a st	
Guadalajara	24	24	18	17	762.4			3	cum	2.4
Guanajuato	24	14	14	12	763.6			10	"	0,4
Guaymas	31	22	26	23	756.5					
Huejutla	25	23	24	22				10	nim	
Yzamal	23	19	20	20				3	cir	
Jalapa	18	15	14	13	765.8					9.2
Lampazos	19	17	18	16				10	cum	
León	21	15	15	14	760.0					1.6
Linares	18	16	17	16		S	d	10	cum	15.2
Manzanillo	34	25	25	23	762.8	E	d			
Matamoros			23	23	762.8					
Mazatlán	30	25	26	23	759.6			6	cir	
Mazcamá	29	22	20	20				8	"	
Mérida	28	23	23	21	761.6	NE	d	7	cir	
México	19	12	13	11	762.3		cal	10	cir	2.0
Monterrey	17	16		12	762.6			10	cum	2.4
Morelia	23	13			767.6					
Nogales	20	8	10	9		SW	d			
Pachuca			12	10	763.2			4	a cir	
Parral	26	22	12	10	765.8	S	d			
Peto	28	18								
Puebla	20	10	9	8	767.4	NE	d	2	cir	
Progreso	27	26	25	23	761.8	NE	d	7	cum	0.8
Querétaro	14	13	14	11						
Salina Cruz	31	27	26	21	759.1	NNE	d			
Saltillo	16	19	12	12	765.2	NE	d			4.8
S. Juan Bautista	26	25	24	23	763.4	W	d	10	cum	1.8
S. Luis Potosí	15	13	16	13	761.2			3	c cum	
Tampico	26	20	22	22	762.8					
Toluca	13	10	11	10	762.0	S	d	10	nim	2.0
Valladolid	24	22	22	20		NE	d	10	cir	1.2
Veracruz	27	23	22	21	762.3	W	d	5	cir	
Zacatecas	13	9	11	10	—	—	—	—	—	8.8
Zacualtipan	22	9	—	—	—	—	—	—	—	—

CARTA DEL TIEMPO A 6h 23m M. DE MEXICO.

OBSERVATORIO METEOROLÓGICO CENTRAL.

(Lunes) MEXICO, Octubre 30 DE 1905

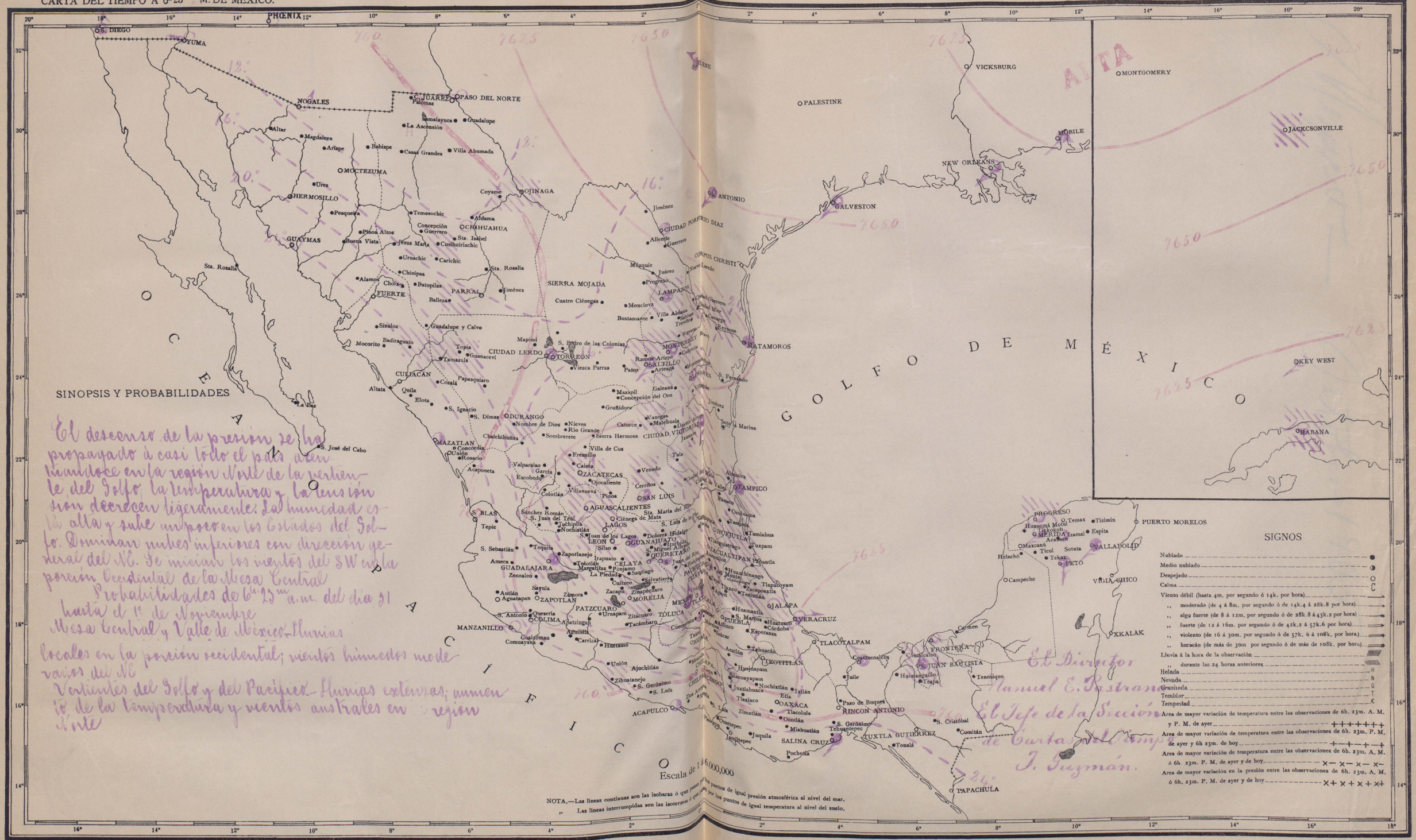

SINOPSIS Y PROBABILIDADES

El descenso de la presion se ha propagado á casi todo el país aun limitándose en la region Norte de la vertiente del Golfo, la temperatura y la tension decrecen ligeramente. La humedad está alta y sube un poco en los Estados del Golfo. Dominan nubes inferiores con direccion general del NE. Se inician los vientos del SW en la porcion Occidental de la Mesa Central

Probabilidades de 6h 23m a.m. del dia 31 hasta el 1º de Noviembre

Mesa Central y Valle de México—Lluvias locales en la porcion occidental; vientos huinedos moderados del NE

Vertientes del Golfo y del Pacífico—Lluvias extensas; aumento de la temperatura y vientos australes en la region Norte

El Director
Manuel E. Pastrana
El Jefe de la Sección
de Carta del Tiempo
J. Guzmán.

Mexican Weather Map. October 1905.

Mexico — October 1905.

República Mexicana

Servicio Simultáneo de Observaciones Meteorológicas

Octubre 31 de 1905.

Tiempo de México

Estaciones.	Temperatura		Termómetro		Barómetro	Vientos		Nubes		Lluvia
Aguascalientes	24	12	12	11	766.2	NE	d	1	cum	
C. Juárez.	26	13	13	10	—	SE	d	10	cir	
C. Porf.º Díaz			22	16	769.9					
C. Lerdo	26	13	16	14	761.5					0.7
C. Victoria			21	19	763.9	n	d			
Colima	26	20	20	19	767.7	NE	d	1	cir	
Cuernavaca	29	18	18	13		N	d	9	cir	
Chihuahua	24	13								
Frontera			24	22	762.4	E	d			
Guadalajara	26	18	18	16	760.6			1	cir	
Guanajuato	27	14	14	11	762.2					
Guaymas.	29	20	24	21				2	cir	
Huejutla	25	22	24	23		E	d	2	nim	
Izumal.	32	20	20	20						
Lamparos.	23	18	18	16	766.7	n	d	10	st	0.8
León	25	15	13	12	763.8	NNW	d	1	cir	
Linares	27	17	19	19	761.2	NW	d	10	nim	
Mauranillo	34	24	25	22	761.2	E	d	—	—	
Matamoros			21	20	763.6	N	d	—	—	4.0
Mazatlán	29	26	26	23	758.8					
Maxcanú.	30	20	21	21				10	st	
Mérida	24	24	23	22	760.2	ENE	d	5	cu	
México.	24	11	17	10	760.2			2	cu	
Monterrey	20	18	19	18	759.7			10	nim	6.9
Morelia	24	12	10	10	764.9					8.2
Nogales.	20	8	11	9	762.3	S	d			
Pachuca.	28	24	12	11	766.9			2	cum	5.2
Parral.	20	8	8	7		SW	d	10	cir	
Peto	31	19	21	21				10	ast	
Puebla	18	7	9	7	768.4	NE	d	8	cir.	
Progreso	28	25								
Querétaro	25	14	14	12	763.4			4	cum	17.2
Salina Cruz	31	26	26	22	757.9	N	n	2	cir	
Saltillo.	21	11	15	14	763.7			10	n	[illegible]
S. Juan Bautista	27	24								
S. Luis Potosí.	16	14	15	13	760.0	SE	d	10	cu	
Tampico.	27	20	24	23	757.6	NE	d	8	a cu	
Toluca	18	11	6	5	767.5	SW	d	6	cir	[illegible]
Valladolid.	30		22	21	—	N	d	10	a st	—
Veracruz.	29		23	22	760.4	W	d	5	cir	—
Zacatecas.	23	11	13	13	762.0	NW	d	9	cum	—

CARTA DEL TIEMPO A 6h 23m M. DE MEXICO.

OBSERVATORIO METEOROLÓGICO CENTRAL.
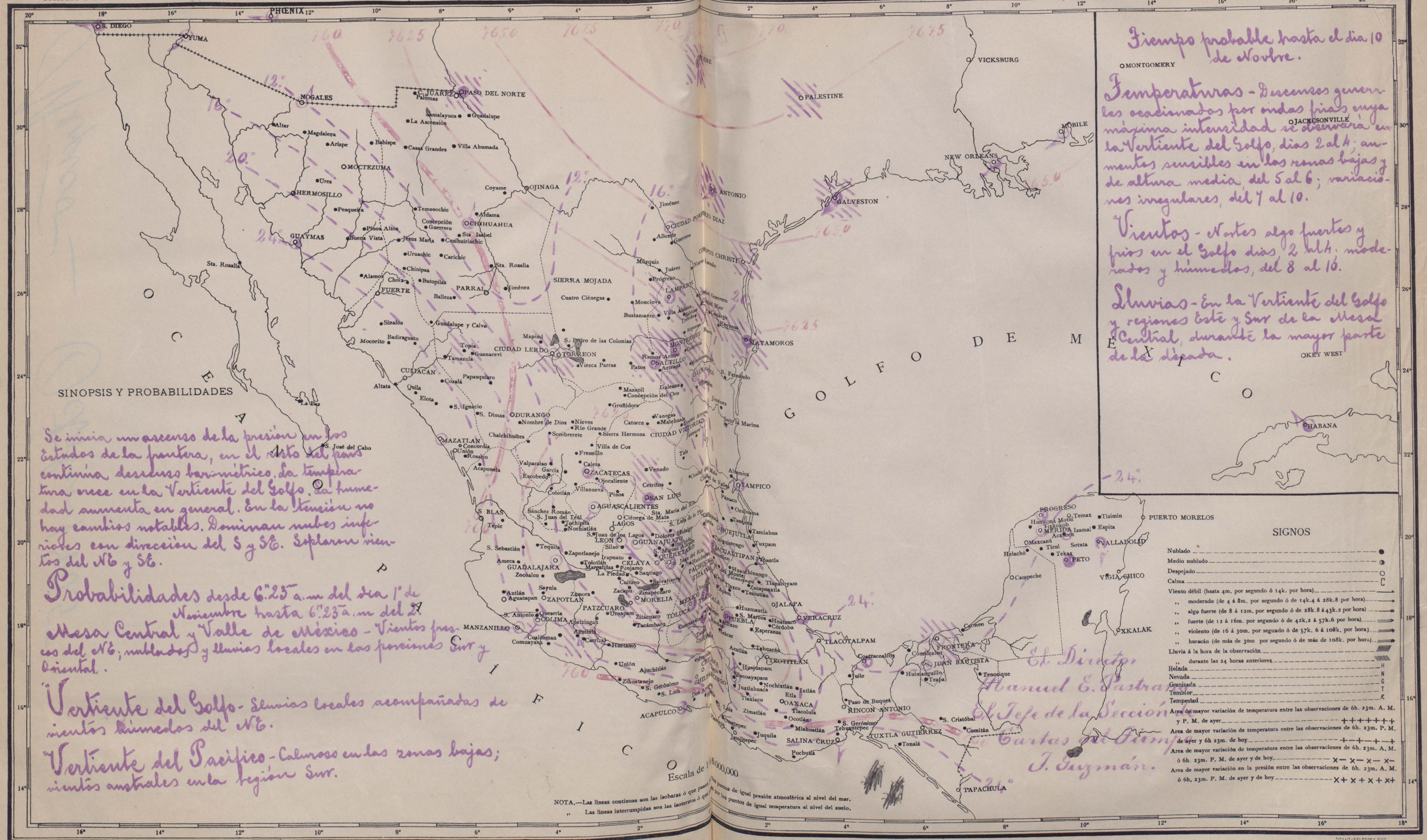
(Martes) MEXICO, Octubre 31 DE 190