National Oceanic and Atmospheric Administration

ERRATA NOTICE

One or more conditions of the original document may affect the quality of the image, such as:

Discolored pages
Faded or light ink
Binding intrudes into the text

This has been a co-operative project between the NOAA Central Library and the Climate Database Modernization Program, National Climate Data Center (NCDC). To view the original document, please contact the NOAA Central Library in Silver Spring, MD at (301) 713-2607 x124 or Library.Reference@noaa.gov

HOV Services
Imaging Contractor
12200 Kiln Court
Beltsville, MD 20704-1387
July 23, 2010

República Mexicana

Servicio simultáneo de observaciones meteorológicas

12 de Abril de 1906.

Tiempo de México

Estaciones.	A 6h 23m a.m.									
	Temperatura		Termómetro		Barómetro	Vientos		Nubes		Lluvias
	Máxima	Mínima	Seco	Húmedo	Reducido al nivel del mar y á la gravedad normal	Dirección	Velocidad en K por hora	Cantidad	Clase dominante	Cantidad de agua recogida durante las 24 horas anteriores
Acapulco			28	24	759.8	E	débil	5	c cu	
Aguascalientes	24	10	12	11	768.0	S	débil	8	St	
C. Lerdo	36	13	18	12	757.9					
C. Victoria			20	17	758.9	W	débil			
Colima	29	15	17	13	761.2	N	débil			
Cuernavaca	23	17	19	15	761.3	N	débil	10	ast	
Chihuahua			16	7	754.6	SW	débil	1	cir	
Frontera	33	22	24	22	761.6	SE	débil	7	cir	
Guadalajara	26	12	14	10	760.0					
Guanajuato	22	9	12	8	766.4					
Guaymas	24	16	18	15	760.5					
Huejutla	26	22	24	21		S	débil			
Izamal			28	21	762.8	E	débil	1	ast	
Jalapa	17	14	17	13	765.8	N	débil		3.2	
Lampazos	32	21	22	17	769.2					
León	24	10	13	9						
Manzanillo			21	19	761.6	N	débil			
Matamoros			21	20	757.8	S	débil	3	cum	
Mazatlán	23	19	20	18	760.4	E	débil			
Maxcanú	33	24								
Mérida	27	22	23	22	759.6	ESE	débil	1	cir	
México	21	10.9	10.6	9	767.0					
Monterrey	27	18	19	17	755.6			9	nim	
Moretia	24	10	10	7	765.5					
Nogales	22	9	11	9	762.4	S	débil			
Pachuca	23	8	9	8	772.0					1.6
Parral			10	4	762.8	W	débil	2	cir	
Peto	29	21	22	21	761.0	NE	débil	9	cir	
Puebla	18	9	10	9	767.2			2	cum	
Progreso	29	23								
Querétaro	23	10	12	10	763.8					
Salina Cruz	34	26								
Saltillo	20	14	16	12	760.4					
S. Juan Bautista	29	26	27	24	760.4	SE	débil	2	a cu	
S. Luis Potosí	16	10	12	9	760.2			2	cir	
Tampico	28	21	26	21	755.2	SE	débil	5	cum	
Toluca	16	6	7	5	764.2	W	débil			
Valladolid	29	20	21	20	762.2	SE	débil	3	cir	
Veracruz	25	21	23	21	758.5			8	cum	0.8
Zacatecas			9	3	763.6	SW	débil			

CARTA DEL TIEMPO A 6h 23m M DE MEXICO. OBSERVATORIO METEOROLÓGICO CENTRAL. (Jueves 13) MEXICO, Abril D 00

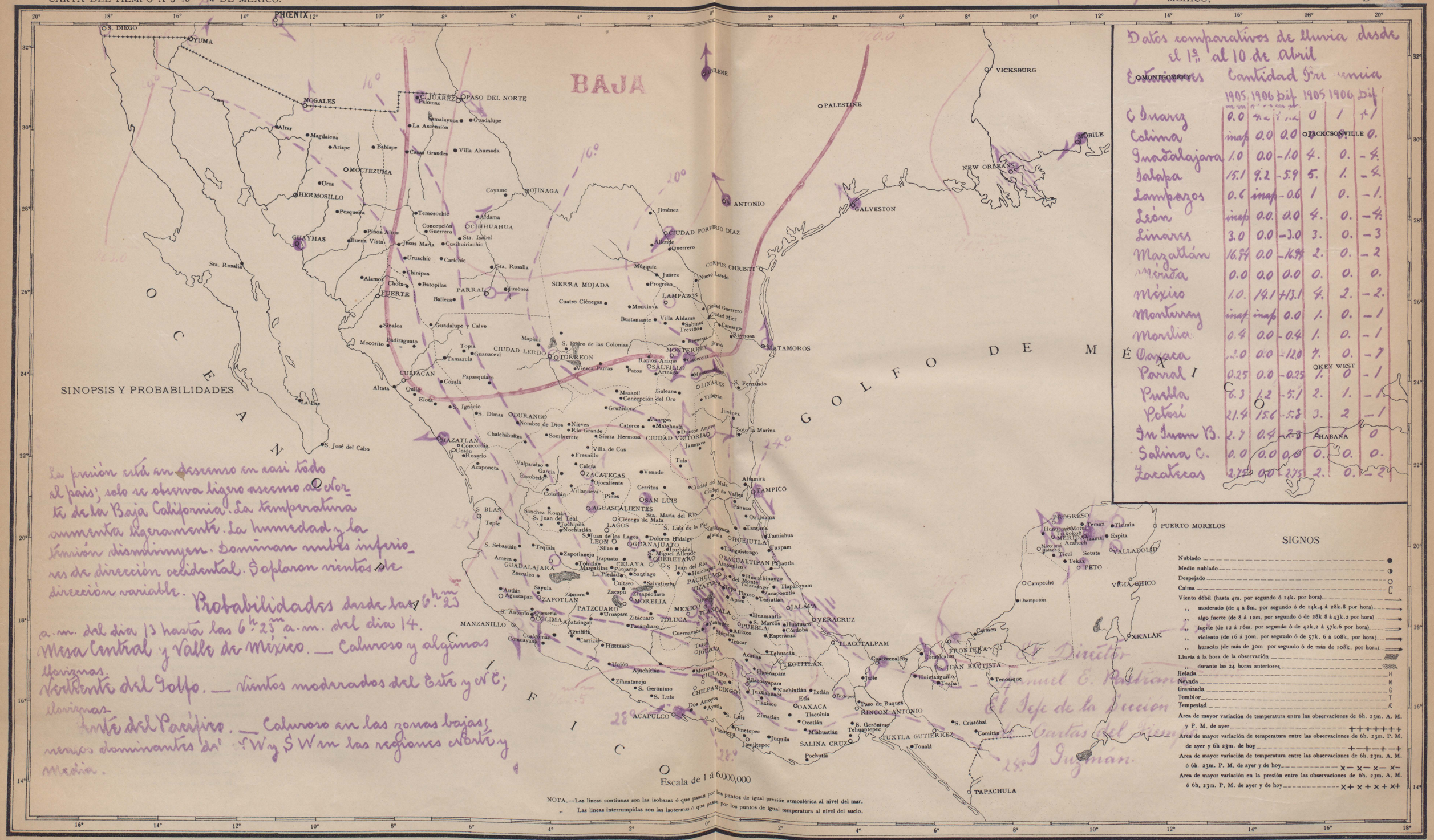

Datos comparativos de lluvia desde el 1º al 10 de Abril

Estaciones	Cantidad 1905	Cantidad 1906	Cantidad Dif	Frecuencia 1905	Frecuencia 1906	Frecuencia Dif
C. Juarez	0.0	[illegible]	[illegible]	0	1	+1
Colima	inap	0.0	0.0			
Guadalajara	1.0	0.0	-1.0	4.	0.	-4.
Jalapa	15.1	9.2	-5.9	5.	1.	-4.
Lampazos	0.6	inap	-0.6	1	0.	-1.
León	inap	0.0.	0.0	4.	0.	-4.
Linares	3.0	0.0	-3.0	3.	0.	-3
Mazatlán	16.94	0.0	-16.94	2.	0.	-2
Mérida	0.0	0.0	0.0	0.	0.	0.
México	1.0.	14.1	+13.1	4.	2.	-2.
Monterrey	inap	inap	0.0	1.	0.	-1
Morelia	0.4	0.0	-0.4	1.	0.	-1
Oaxaca	12.0	0.0	-12.0	7.	0.	-7
Parral	0.25	0.0	-0.25	1.	0	-1
Puebla	6.3	1.2	-5.1	2.	1.	-1
Potosí	21.4	15.6	-5.8	3.	2	-1
S. Juan B.	2.7	0.4	-2.3			
Salina C.	0.0	0.0	0.0	0.	0.	0.
Zacatecas	2.75	0.0	2.75	2.	0.	-2

La presión está en descenso en casi todo el país; solo se observa ligero ascenso al Norte de la Baja California. La temperatura aumenta ligeramente. La humedad y la tensión disminuyen. Dominan nubes inferiores de dirección occidental. Soplaron vientos de dirección variable.

Probabilidades desde las 6h 23m a.m. del dia 13 hasta las 6h 23m a.m. del dia 14.

Mesa Central y Valle de México. — Caluroso y algunas lluvias.

Vertiente del Golfo. — Vientos moderados del Este y N E; lluvias.

Litoral del Pacífico. — Caluroso en las zonas bajas; vientos dominantes del W y S W en las regiones Norte y Media.

El Director
Manuel E. Pastrana
El Jefe de la Sección
de Cartas del Tiempo
J. Guzmán.

República Mexicana

Servicio simultáneo de observaciones meteorológicas

13 de Abril de 1906.

Tiempo de México

Estaciones:	Temperatura		Termómetro		Baróm	Vientos		Nubes		Lluvia
	Máxima	Mínima	Seco	Húmedo	Reducido al nivel del mar y a la gravedad normal	Dirección	Velocidad en K. por hora	Cantidad	Clase dominante	Cantidad de agua recogida durante las 24 horas anteriores
Acapulco			27	24	758.8					
Aguascalientes	23	10	11	6	768.9	SE	débil	2	cir	
C. Juárez			8	4	756.9					
C. Lerdo	35	12	19	13	760.3					
C. Victoria			22	19	757.4	m	débil			
Colima	27	15	17	13		NNW	débil			
Cuernavaca			18	11	762.1	m	débil			
Chihuahua			12	6	761.0			1	cir	
Guadalajara	27	10	13	8						
Guanajuato	22	10	12	7	766.4					
Guaymas	24	16	18	15						
Huejutla	26	22	24	21		NW	débil			
Jacal	30	22	22	21	762.0			5	a.st	
Lampazos	35	21	22	18	761.9					
León	25	10	13	8	762.6	m	débil			
Manzanillo			22	20	762.2	mE	débil			
Matamoros			21	20	758.0	SE	débil			
Mazatlán	23	18	20	16	760.2			5	cir	
Maxcanú	30	23	23	22		NE	débil			
Mérida	28	23	24	23	759.2	ESE	débil	4	cum	
México	21.4	10.8	11	8	765.2			10	cir	
Monterrey	30	18	24	17	753.2			5	st	
Morelia	25	10	11	8	766.0					
Nogales	24	8	8	7	763.6	S	débil			
Pachuca	23	10	11	9	769.7			2	cum	
Parral	27	9	10	4	767.3	NE	débil	1	cir	
Peto	34	21	22	21	761.8	NE	débil	10	cir	
Puebla	23	10	11	10	765.6					
Querétaro	23	11	12	8	764.2					
Salina Cruz	33	27	28	26	758.9	S	débil	9	cum	
Saltillo	24	12	13	8	763.6					
S. Juan Bautista	30	26	27	24	759.4	SE	débil	2	cir	
S. Luis Potosí	17	12	14	11	763.8			2	cir	
Tampico	29	22	26	25	752.0	SE	débil	5	cum	
Toluca	21	6								
Valladolid	33	21								
Veracruz	26	21	22	21	756.5	SSW	débil	1	a.st	
Zacatecas	22	8	10	4	764.2	W	débil	6	a.cu	
Zacualtipán			16	11		SW	débil	2	a.cu	

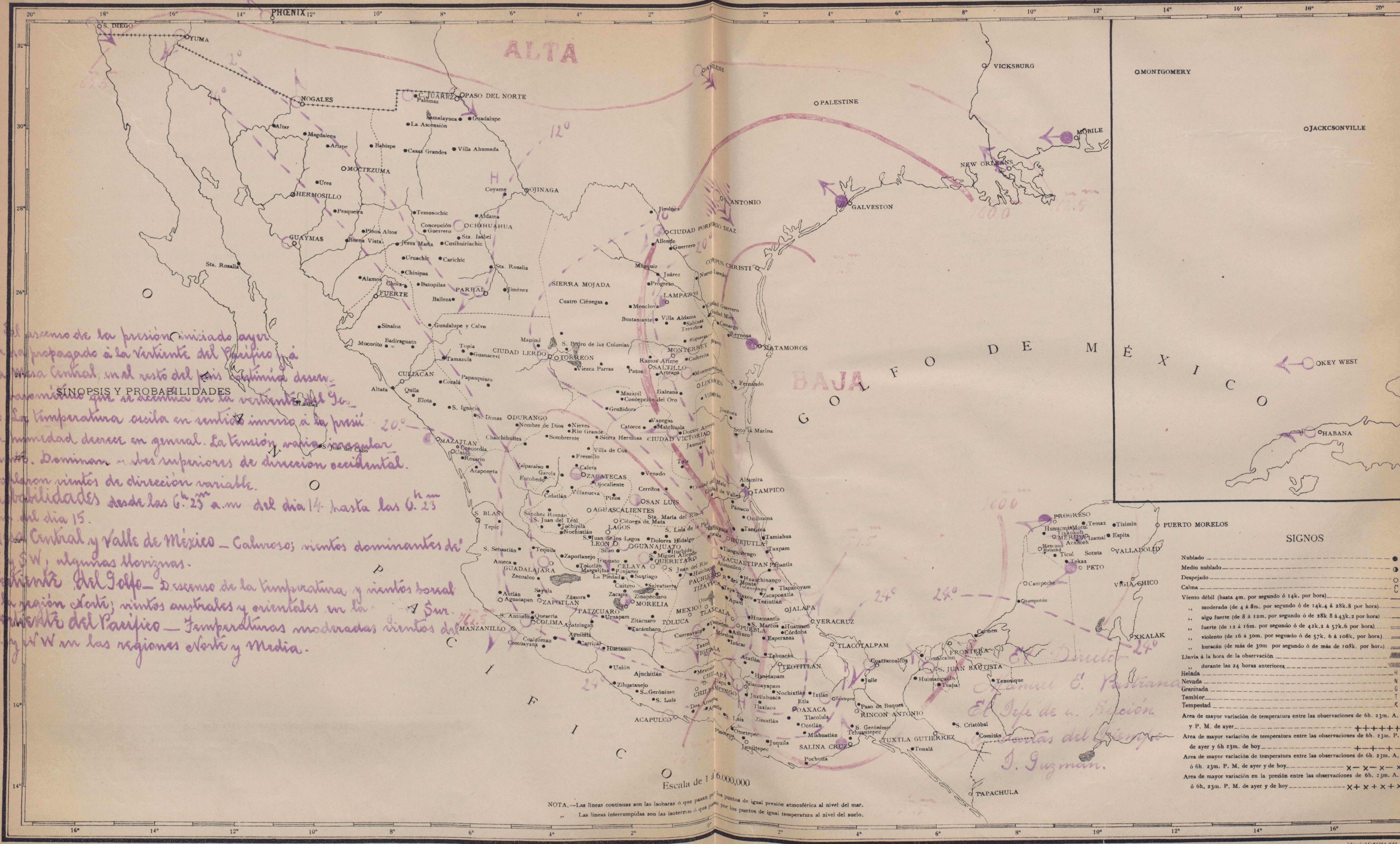
ALTA
BAJA
GOLFO DE MÉXICO
OCEANO PACÍFICO
SINOPSIS Y PROBABILIDADES
El ascenso de la presión iniciado ayer se ha propagado á la Vertiente del Pacífico y á la Mesa Central, en el resto del país continúa descenso barométrico que se acentúa en la vertiente del Golfo. La temperatura oscila en sentido inverso á la presión. La humedad decrece en general. La tensión varía irregularmente. Dominan nubes superiores de dirección occidental. Soplaron vientos de dirección variable.
Probabilidades desde las 6h 23m a.m del día 14 hasta las 6h 23m a.m del día 15.
Mesa Central y Valle de México — Caluroso; vientos dominantes del W y SW, algunas lloviznas.
Vertiente del Golfo — Descenso de la temperatura y vientos boreales en la región Norte; vientos australes y orientales en la del Sur.
Vertiente del Pacífico — Temperaturas moderadas vientos del W y WW en las regiones Norte y Media.
SIGNOS
Nublado
Medio nublado
Despejado
Calma
Viento débil (hasta 4m. por segundo ó 14k. por hora)
,, moderado (de 4 á 8m. por segundo ó de 14k.4 á 28k.8 por hora)
,, algo fuerte (de 8 á 12m. por segundo ó de 28k.8 á 43k.2 por hora)
,, fuerte (de 12 á 16m. por segundo ó de 42k.2 á 57k.6 por hora)
,, violento (de 16 á 30m. por segundo ó de 57k.6 á 108k. por hora)
,, huracán (de más de 30m por segundo ó de más de 108k. por hora)
Lluvia á la hora de la observación
,, durante las 24 horas anteriores
Helada H
Nevada N
Granizada G
Temblor T
Tempestad
Area de mayor variación de temperatura entre las observaciones de 6h. 23m. A. M. y P. M. de ayer
Area de mayor variación de temperatura entre las observaciones de 6h. 23m. P. M. de ayer y 6h 23m. de hoy
Area de mayor variación de temperatura entre las observaciones de 6h. 23m. A. M. ó 6h. 23m. P. M. de ayer y de hoy
Area de mayor variación en la presión entre las observaciones de 6h. 23m. A. M. ó 6h. 23m. P. M. de ayer y de hoy
Escala de 1 á 6.000,000
NOTA.—Las líneas continuas son las isobaras ó que pasan por los puntos de igual presión atmosférica al nivel del mar.
,, Las líneas interrumpidas son las isotermas ó que pasan por los puntos de igual temperatura al nivel del suelo.
El Director
Manuel E. Pastrana
El Jefe de la Sección
de Cartas del Tiempo
I. Guzmán.
TIP. Y LIT. LA EUROPEA MEX.

República Mexicana.

Servicio simultáneo de observaciones meteorologicas.

14 Abril de 1906.

Tiempo de México.

Estaciones:	A 6h 23m a m.									
	Temperatura		Termómetro		Barom.	Vientos		Nubes		Lluvia
	Máxima	Mínima	Seco	Húmedo	Reducido al nivel del mar y á la gravedad normal	Dirección	Velocidad en K por hora	Cantidad	Clase dominante	Cantidad de agua recogida desde las 18 horas anteriores.
Acapulco			27	23	758.8					
Aguascalientes	26	10	10	10		NE	débil			
C. Juárez	28	8								
C. Lerdo			16	10	762.8					
C. Victoria			21	18	767.1	N	débil			
Colima	25	15	16	13	761.6	N	débil			
Cuernavaca	28	18	20	13	761.0	N	débil			
Chihuahua	23	12	12	7	760.8					
Frontera			25	22	762.2	SE	débil	2	ci.cu	
Guadalajara	27	13	13	8	765.4					
Guanajuato	28	12	14	10	765.0	NE	nn			
Jiramal	30	22	22	21				1	ci	
Jalapa			15	14	765.2	N	débil			
Lampazos			18	15				2	ci	
León	28	12	14	9	762.6	S	débil			
Manzanillo			20	17	761.6	NE	nn			
Matamoros			19	19	765.2	N	débil			
Mazatlán			15	15	759.2	E	débil	1	ci	
Mérida	34	23	24	22	760.2	ESE	débil	3	cu	1.6
México	24.8	9.6	11.4	98	769.1	SW	débil			
Monterrey	28	18	18	14	762.7	NE	débil	9	nim	
Morelia	24	9	8	6	768.0	SW	débil			
Nogales			8	8		S	débil			
Pachuca			13	10		NE	débil	6	nim	
Parral			6	3		SE	débil	4	ci	
Peto	34	22	22	22	762.0	E	débil	10	cu	
Puebla	24	11	11	9	767.2	N	débil			
Progreso	32	24	24	23	761.3	E	débil	2	st	
Querétaro	29	11	13	10	764.2	E	débil			
Salina Cruz	31	28								
Saltillo	25	12	12	9	768.8					
S. Juan Bautista	31	27	27	23	761.8	SSE	débil	9	ci	
S. Luis Potosí	19	15	15	12	760.2	E	débil			
Tampico	33	23	23	21	758.8	N	nn	10	cu	
Toluca			9	7	767.2	W	débil			
Valladolid	33	23	24	22	762.8	E	débil	2	ci	
Zacatecas	24	10	10	60	764.2					
Zacualtipán	23	15	16	12					13.6	

CARTA DEL TIEMPO A 6h 23m M DE MEXICO. OBSERVATORIO METEOROLÓGICO CENTRAL. MEXICO, DE 190

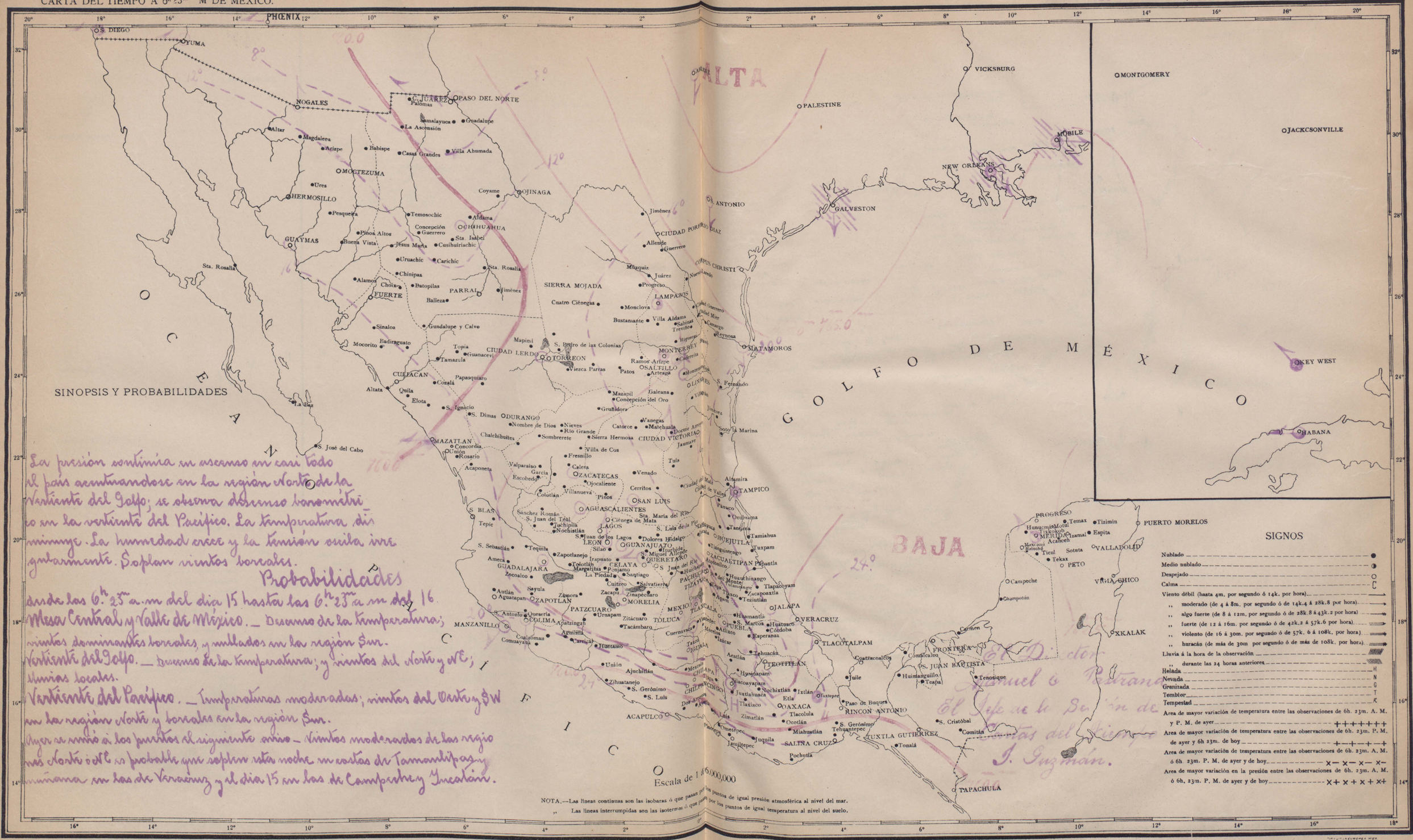

La presión continúa en descenso en casi todo el país acentuándose en la región Norte de la Vertiente del Golfo; se observa descenso barométrico en la vertiente del Pacífico. La temperatura disminuye. La humedad crece y la tensión oscila irregularmente. Soplan vientos boreales.

Probabilidades

desde las 6h. 23m a.m del día 15 hasta las 6h. 23m a m del 16

Mesa Central y Valle de México. — Descenso de la temperatura; vientos dominantes boreales, y nublados en la región Sur.

Vertiente del Golfo. — Descenso de la temperatura; y vientos del Norte y NE; lluvias locales.

Vertiente del Pacífico. — Temperaturas moderadas; vientos del Oeste y SW en la región Norte y boreales en la región Sur.

Ayer se avisó á los puertos el siguiente aviso — Vientos moderados de las regiones Norte é NE es probable que soplen esta noche en costas de Tamaulipas y mañana en las de Veracruz y el día 15 en las de Campeche y Yucatán.

El Director
Manuel G. Pastrana
El Jefe de la Sección de Cartas del Tiempo
J. Guzmán.

República Mexicana.

Servicio simultáneo de observaciones meteorológicas.

15 de Abril de 1906.

Tiempo de México

Estaciones	a 6H 23m A.M.									
	Temperatura		Termómetro		Barómetro	Vientos		Nubes		Lluvias
	Máxima	Mínima	Seco	Húmedo	Reducido al nivel del mar y á la gravedad normal	Dirección	Velocidad en K por hora	Cantidad	Clase dominante	Cantidad agregada recogida durante las 24 horas anteriores
Acapulco	31	27	28	24	759.0					
Aguascalientes	25	10	11	10	769.7	NE	débil	4	cir	
C. Juarez	30	5	10	9	751.6					
C. Lerdo	31	13	17	12						
C. Victoria			21	18		W	débil			
Colima	28	13	16	12	761.5	N	débil	10	cir	
Cuernavaca	28	19								
Chihuahua	35	12	14	9	756.6			1	cir	
Frontera	32	23								
Guadalajara	27	13	14	10	761.4					
Guanajuato	18	10	12	9	766.2			3	St	
Guaymas	24	16	19	15	758.5					
Huejutla	32	27								
Izamal	30	22								
Jalapa	18	14	15	14	768.6			7	a cu	0.8
Lampazos	28	15	17	12				3	a St	
León	23	11	15	10	761.8	W	débil			
Matamoros			20	19	765.8	SE	débil			
Mazatlán	35	19	21	16	759.6			4	cir	
Maxcanú	36	23								
Mérida	26	21	21	20	761.4	E	débil	4	cir	
México	22.8	11.0	12.0	10.4	767.4			2	St	3.5
Monterrey	24	15	16	14	759.0			9	nim	
Morelia	35	10	11	9	755.8			1	cir	
Nogales	23	6	10	8		S	débil	3	cum	
Pachuca	12	8	9	8	773.7			2	a cu	
Panal	22	5	9	3	766.3	W	débil	9	cir	
Peto	33	22								
Puebla	15	10	11	9	766.6	NE	débil	3	cir	
Progreso	29	25								
Querétaro	19	10	12	10	764.6	E	débil	3	cir	
Salina Cruz	33	28								
Saltillo	21	12								
Sn Juan Bautista	28	24	25	23	762.4	W	débil		1.6	
Sn. Luis Potosí	16	12	15	12	761.4	SE	débil	3	cum	
Tampico	23	19	23	22	762.6			10	cum	0.8
Toluca	13	6	7	6	768.4			2	cir	3.6
Valladolid	28	18	23	22	763.2	NE	débil	6	a cu	
Veracruz	25	23	23	22	761.7	N	débil	8	cum	
Zacatecas	21	7	8	7	765.2	NE	débil	10	St	
Zacualtipán	14	11								

CARTA DEL TIEMPO A 6h 23m M DE MEXICO.

OBSERVATORIO METEOROLÓGICO CENTRAL.

MEXICO, Domingo 15 Abril DE 190

República Mexicana

Servicio simultáneo de observaciones meteorológicas

16 de Abril de 1906.

Tiempo de México

Estaciones:	a 6h 23m a.m.									
	Temperatura		Termómetro		Barom	Vientos		Nubes		Lluvias
	Máxima	Mínima	Seco	Húmedo	Reducido al nivel del mar y á la gravedad normal	Dirección	Velocidad en m. p. s.	Cantidad	Clase dominante	Cantidad de agua recogida durante las 24 horas anteriores.
Acapulco			28	23	752.2			5	cum	
Aguascalientes	24	11	12	10		SW	débil	9	cir	
C. Juárez	30	10	12	11	758.1	SE	débil	9	cum	
C. Lerdo	32	13	13	12	760.6					
C. Porfirio Díaz			24	12		N	débil			
C. Victoria			22	20	763.8	S	débil	8	c. cu	
Colima	34	13	16	13	761.8	N	débil	5	cir	
Cuernavaca	27	18	21	15	761.1	W	débil	8	cu	
Chihuahua			15	9	757.8	SW	débil			
Guadalajara	25	12	15	10	760.4			6	cir	
Guanajuato	24	12	15	11	763.2					
Guaymas			18	15	760.5					
Huejutla	28	24								
Izamal			21	20				2	cir	
Jalapa	17	12	17	15	767.0			2	cir	
Lampazos	28	16	22	17	765.9	NE	débil	10	cum	
León	28	12	16	10	760.4			4	cir	
Manzanillo			21	19	761.6	E	débil			
Matamoros			19	18	764.2					
Mazatlán	25	20	23	21	760.2			9	St	
Maxcanú	26	21	22	21	764.4	ENE	débil	1	a cu	1.6
Mérida	27	22	23	22	762.0	ENE	débil	3	cir	
México	24.8	10.6	12	10	766.0					
Monterey	18	16	16	15	760.4	N.E	débil	10	nim	
Morelia	24	9	13	9	764.4	SW	débil	3	cir	
Nogales			12	8	761.5	S	débil	2	cum	
Pachuca	15	8	9	8	771.5					
Parral	25	6	9	4	766.2	SW	débil			
Peto	31	21	25	23		E	débil	10	nim	
Puebla	24	11	16	11	765.4	N	débil			
Querétaro	25	11	13	11	763.4	E	débil	4	cir	
Salina Cruz			27	23	759.3	NE	débil	2	cum	
Saltillo	14	12	13	11	763.6			10	a cu	2.8
S. Juan Bautista	28	25	26	24	762.4	SE	débil	7	cum	
S. Luis Potosí	16	12	14	11	760.6	ESE	débil	6	cir	
Tampico	24	21	24	23	759.2	E	débil	10	cum	
Toluca	15	8	9	7	767.0					
Valladolid	25	21	23	22	764.0	SE	débil	10	cum	
Veracruz	27	22	23	22	761.9			10	nim	19.8
Zacatecas	19	10	11	6	762.6			5	[illegible]	
Zacualtipán			15	13				2	a cu	

CARTA DEL TIEMPO A 6h 23m A M DE MEXICO.

OBSERVATORIO METEOROLÓGICO CENTRAL.

(Lunes 16) MEXICO, abril DE 190

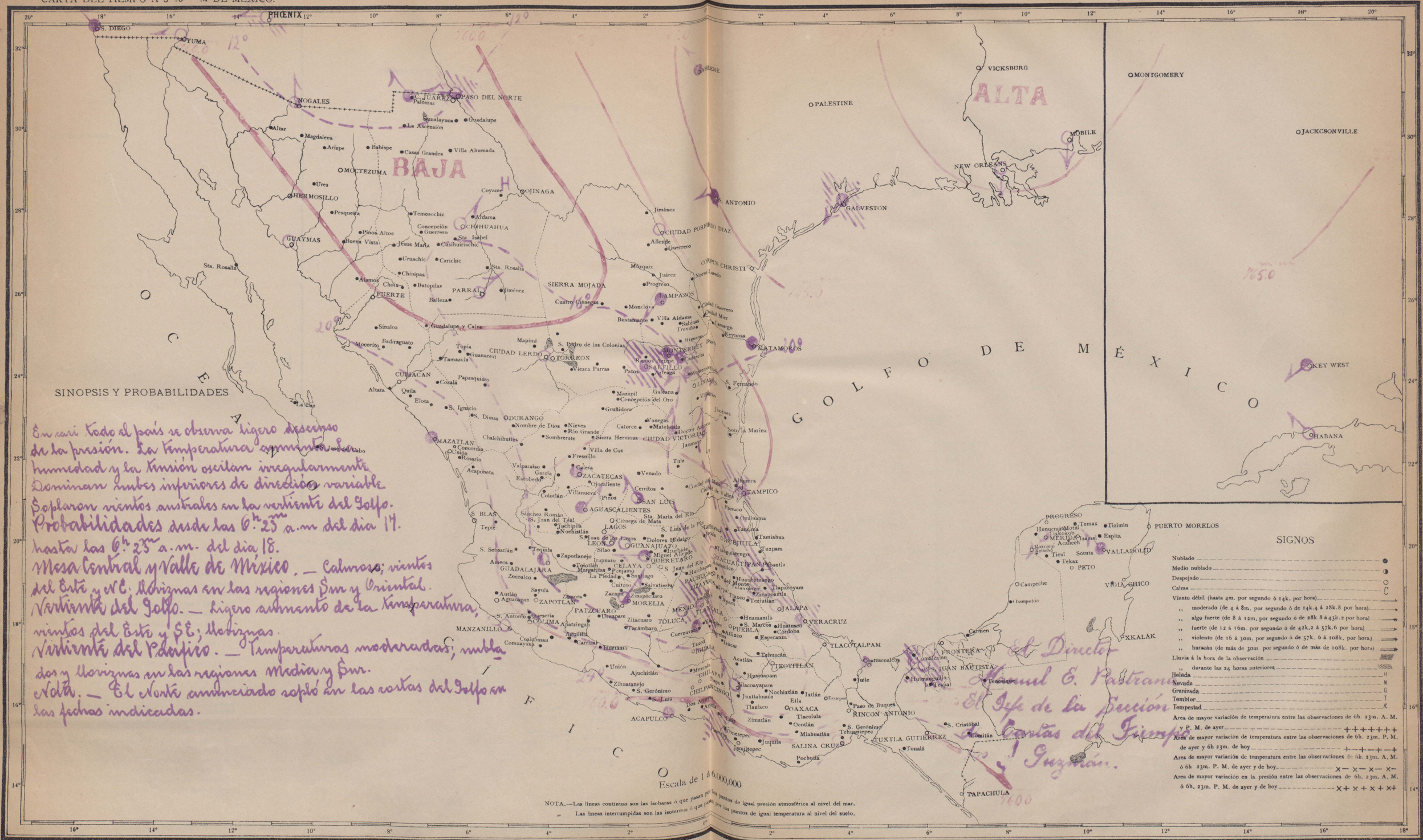

En casi todo el país se observa ligero descenso de la presión. La temperatura aumentó. La humedad y la tensión oscilan irregularmente. Dominan nubes inferiores de dirección variable. Soplaron vientos australes en la vertiente del Golfo.

Probabilidades desde las 6h. 23m. a.m. del dia 17. hasta las 6h. 23m. a.m. del dia 18.

Mesa Central y Valle de México. — Calurosos; vientos del Este y NE. Nublinas en las regiones Sur y Oriental.

Vertiente del Golfo. — Ligero aumento de la temperatura, vientos del Este y SE; Nublinas.

Vertiente del Pacífico. — Temperaturas moderadas; nublados y Nublinas en las regiones Media y Sur.

Nota. — El Norte anunciado sopló en las costas del Golfo en las fechas indicadas.

El Director
Manuel E. Pastrana
El Jefe de la Sección
Cartas del Tiempo
J. Guzmán.

República Mexicana.

Servicio simultaneo de observaciones meteorológicas

17 de Abril de 1906

Tiempo de Mexico

Estaciones:	a 6h 25m a.m.									
	Temperatura		Termómetro		Barómetro	Vientos		Nubes		Lluvias
	Máxima	Mínima	Seco	Húmedo	Reducido al nivel del mar y á la gravedad normal	Dirección	Velocidad en kil. por hora	Cantidad	Clase dominante	
Acapulco			28	24				3	Alt. Str.	
Aguascalientes	24	8	9	8	771.8	E	débil	2	Cir.	
C. Juárez			7	6	762.4					6.8
C. Lerdo	32	14	20	14						
C. Porfirio Díaz	28	12	24	12		N	"			
C. Victoria		21	28	18	765.0	W	"	4	Alt. Str.	
Colima	31	14	17	12	762.8	N	"	1	Cir.	
Cuernavaca			20	14	762.0	N	"			
Chihuahua	26	12	14	10	763.4					
Frontera	30	22								
Guadalajara	26	13	11	11	762.2					
Guanajuato	23	12	13	8	766.2					
Guaymas			18	15	761.5			2	"	
Huajutla	28	22	24	23				10	Nim.	
Izamal	24	22								
Lampazos			14	13	770.0	NE	"	2	Alt. Str.	8.2
León	25	10	13	7						
Manzanillo			20	18	763.0	N	"	5	Cir.	
Matamoros			18	17	764.4					50.0
Mazatlán	24	20	21	19	761.6	N	"	7	Cum.	
Maxcanú	27	22	23	22		E	"	5	Cir.	
Mérida	27	22	24	23	761.8	E	"	9	"	
México	24	9	12	10	767.3			5	Str.	
Monterrey	19	16	17	15	762.2			10	Nim.	18.4
Morelia	24	10	11	8	762.1	S	"	2	Cum.	
Nogales	20	9	10	8	762.1	S	"	2	"	
Pachuca	23	8	14	9	767.5			2	"	3.2
Parral			9	4		NW	"			
Peto	28	20	20	19	764.2	NE	"	10	Cir.	
Puebla			15	9		E.NE	"			1.6
Progreso	27	21	24	23	763.0	E	"	5	Alt. Str.	
Salina Cruz	34	27	32	26	755.9	NNE	mod.	2	Cum.	
Saltillo	27	15	16	15		NNE	débil			
S. Juan Bautista	28	25	26	24	762.6	E	"	4	"	
S. Luis Potosí	17	13	16	13	761.8	E.SE	"	8	Cir. cu.	
Tampico	25	20	25	24	759.8	SE	"	10	cum.	ríaf.
Tolosa	15	8	9	7	768.8			1	Cir. cu.	18.8
Valladolid	23	21	23	22	763.8	SE	"	5	Cir.	
Veracruz	28	20	25	24	761.5	E	"	9	Cum.	
Zacatecas			11	5	765.0					
Zacualtipan	16	12	15	11				8	Cir.	1.6

CARTA DEL TIEMPO A 6h 23m M DE MEXICO.

OBSERVATORIO METEOROLÓGICO CENTRAL.

(Martes 17) MEXICO, Abril DE

SINOPSIS Y PROBABILIDADES

El ascenso de la presión iniciado ayer se ha propagado rapidamente á todo el país acentuandose en los Estados de la Frontera. La temperatura aumenta en general. Su humedad y la tensión están altas con variaciones irregulares. Dominan en las inferiores de dirección variable. Soplaron vientos australes y orientales.

Probabilidades desde las 6h. 23m a.m. del dia 18. hasta las 6h. 23m. a.m. del dia 19.

Mesa Central y Valle de México. — Caluroso; vientos dominantes del Esté y S E; Heviznas en las regiones Sur y Oeste.

Vertiente del Golfo. — Aumento de la temperatura y vientos del Norte y del E en la región Norte; caluroso en la región Sur. Lluvias.

Vertiente del Pacífico. — Temperaturas moderadas algunos nublados y vientos dominantes del NW en las regiones Norte y Media.

El Director
Manuel E. Pastrana
El Jefe de la Sección
Cartas del Tiempo
J. Guzmán.

TIPOLITOGRAFIA MEX.

República Mexicana.

Servicio simultáneo de observaciones meteorológicas.

18 de Abril de 1906.

Tiempo de México.

Estaciones	a 6h 23m a.m. Temperatura Máxima	Temperatura Mínima	Termómetro Seco	Termómetro Húmedo	Barómetro Reducido al nivel del mar y á la gravedad normal	Vientos Dirección	Vientos Velocidad en K. por hora	Nubes Cantidad	Nubes Clase de nubes	Lluvia Cantidad de agua recogida durante las 24 horas anteriores
Acapulco			29	23	759.6			2	ast	
Aguascalientes	28	9	13	12	768.9	NW	débil	1	cir	
C. Juárez	29	11	11	10	753.5			7	cum	
C. Lerdo	32	14	17	13				5	c.cu	
C. P. Díaz	28	12	24	12	760.1	N	débil			
C. Victoria			18	15	759.3	N	débil	3	c.cu	
Colima	36	16	18	14	761.8	NNE	débil	8	cir	
Cuernavaca	25	17	20	15	762.2	NW	débil	1	st	1.2
Chihuahua	29	14	17	12	757.2			10	cir	
Frontera	33	22	27	23	765.0	ESE	débil	6	cum	
Guadalajara	28	11	17	12	769.0					
Guanajuato	26	13	15	12	764.4					
Guaymas	24	16	18	14	759.5			2	cir	
Huejutla	25	21	23	20	759.4	W	débil	10	nim	
Izúmal	27	23								
Jalapa	16	15	15	14	769.4			10	nim	
Campeche	16	14	16	14	767.9			10	ast	2.4
León	26	12	13	11	764.6	NNW	débil	3	cir	
Manzanillo			21	20	763.4	E	débil	5	cum	
Matamoros			18	17	765.0					
Maxatlán	24	21	22	20	760.2	E	débil	6	c.cu	
Maxcanú	24	20	21	20	764.8			1	c.cu	
Mérida	31	23								
México	24.7	11	12.6	85	765.9			5	st.	
Monterrey	17	16	16	14	760.8			10	nim	7.2
Morelia	26	11	12	9	766.0	SW	débil			
Nogales	22	8	9	6	766.8	S	débil			
Pachuca	16	9	10	9	771.8			5	cir	
Parral	24	8	13	7	764.0	NE	débil	10	ast	
Peto	34	21								
Puebla	16	9	11	9		NNE	débil			
Progreso	26	23								
Querétaro	24	12	14	12	766.2	E	débil			
Salina Cruz	33	27	27	23	759.7	NNW	nn	1	cum	
Saltillo	14	11	11	10	767.6			4	cir	
San Juan Bautista	28	26	27	25	762.1	S	débil	1	cum	
San Luis Potosí	16	12	12	10	761.0			7	c.cu	
Tampico	26	22	24	23	758.4	E	débil	10	cum	0.8
Toluca	15	9	9	8	757.6			4	c.cu	1.4
Veracruz	25	24	25	23	762.1	E	débil	10	nim	0.8
Zacatecas	26	11	11	9	763.8			7	cum	
Zacualtipán	17	12	14	13	747.4			8	st	0.4

CARTA DEL TIEMPO A 6h 23m A M DE MEXICO. OBSERVATORIO METEOROLÓGICO CENTRAL. Miercoles 18 MEXICO, Abril DE 1906

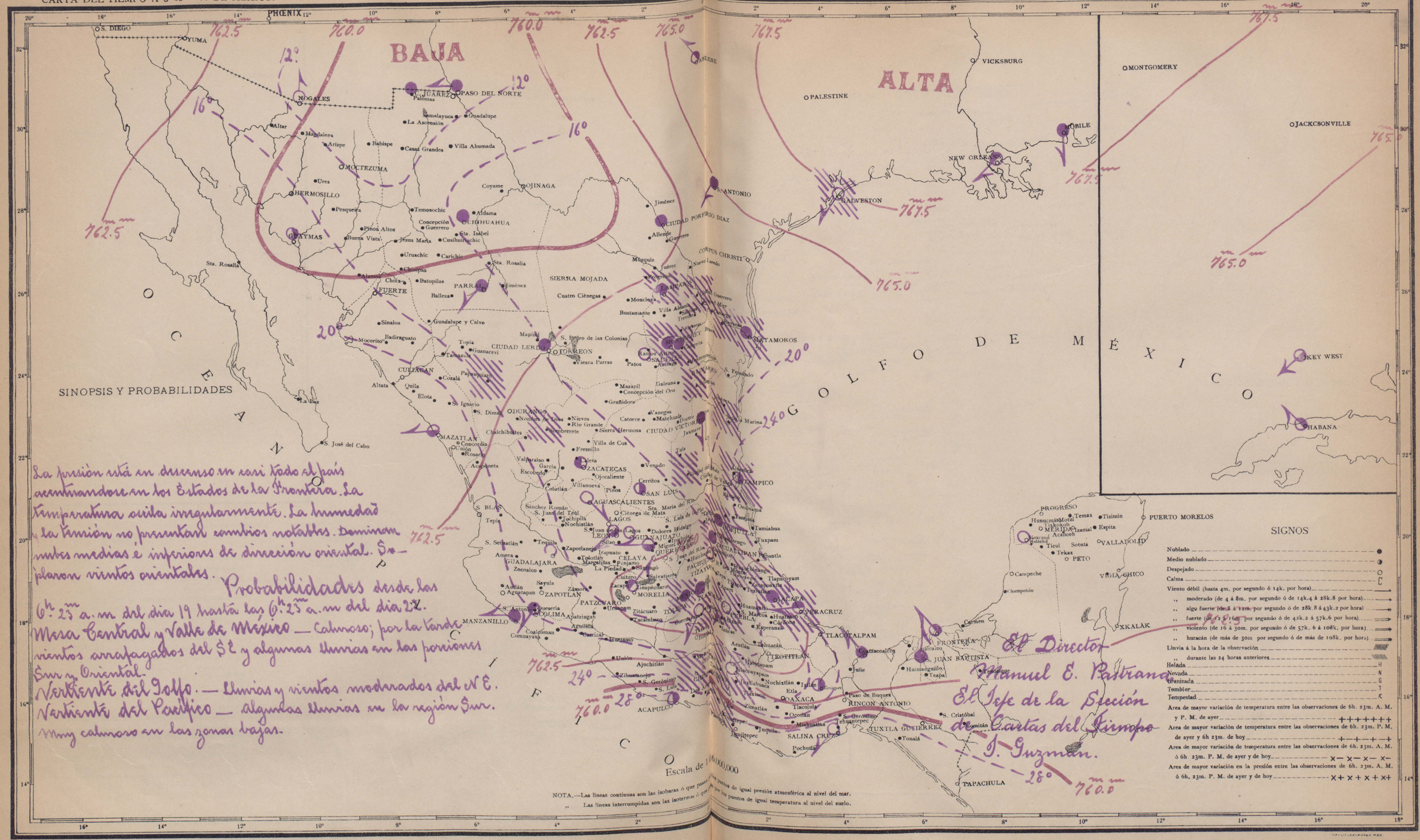

La presión está en descenso en casi todo el país acentuándose en los Estados de la Frontera. La temperatura sigue irregularmente. La humedad y la tensión no presentan cambios notables. Dominan nubes medias é inferiores de dirección oriental. Soplaron vientos orientales.

Probabilidades desde las 6h. 23m. a. m. del dia 19 hasta las 6h. 23m. a. m. del dia 22.

Mesa Central y Valle de México — Calmoso; por la tarde vientos arrafagados del SE y algunas lluvias en las porciones Sur y Oriental.

Vertiente del Golfo. — Lluvias y vientos moderados del NE.

Vertiente del Pacífico — Algunas lluvias en la región Sur. Muy calmoso en las zonas bajas.

El Director
Manuel E. Pastrana
El Jefe de la Sección de Cartas del Tiempo
J. Guzman.

República Mexicana.

Servicio simultáneo de observaciones meteorológicas.

19 de Abril de 1906.

Tiempo de México.

Estaciones	A 6h 23m a. m.									
	Temperatura		Termómetro		Barómetro	Vientos		Nubes		Lluvia
	Máxima	Mínima	Seco	Húmedo	Reducido al nivel del mar y á la gravedad normal.	Dirección	Velocidad en K por hora.	Cantidad	Clase dominante.	Cantidad de agua que ha caído en las 24 horas anteriores.
Acapulco			29	24	758.2			5	St	
Aguascalientes	27	13	13	12	765.8	SE	débil	1	cir	
C. Juárez			9	8	754.7	SE	débil	2	ast	
C. Lerdo	31	15	20	14	759.0					
C. P. Díaz	28	12	24	12	749.5					
C. Victoria			21	18	761.5	N	débil	4	c.cu	32.4
Colima	30	16	19	15	761.5	N.	débil	7	cir	
Cuernavaca	25	20	20	14	760.9	N.W	débil	8	cir	
Culiacán			19	16				5	ccu	
Chihuahua			16	9	757.2			1	cir	
Frontera	32	22	24	21		SE	débil	1	cir	
Guadalajara	28	5	16	10	768.6					
Guanajuato	26	12	14	10	763.6			1	cir	
Guaymas	24	16	18	15	758.5					
Huejutla	26	20	23	20	759.9	NW	débil	10	nim	
Irapuato	19	18	19	18				5	ccu	
Jalapa	17	14	16	15	765.2			1	c.cu	1.2
Campeche	20	16	18	16	762.8			1	nim	0.8
León	27	12	14	10	760.0	N.	débil	7	cir	
Manzanillo			22	19	762.0	E	débil	3	cir	
Matamoros			18	17	761.2					
Mazatlán	26	21	23	20	759.0			7	c.cu	
Mazcanu	27	20	20	19		N.E	débil			
Mérida	25	20	22	20	761.0	ENE	débil	5	cir	
México	23	12	19.6	12.8	763.7	SW	débil	9	cum	1.0
Monterrey	18	17	18	17	752.4			10	nim	4.4
Morelia	25	12	10	10	764.4	SW	débil	3	cir	
Nogales	22	8	9	6	766.9	S	débil			
Pachuca	16	10	11	10	769.4			9	cir	
Parral			12	5	764.8	W	débil	3	cir	
Peto	27	18	19	18		NNE	débil	5	ccu	
Puebla	16	10	11	10	765.4			6	c.cu	0.4
Progreso	24	21	23	21	760.8	N.E	débil	2	cir	
Queretaro	24	14	15	13	761.6	E	débil	9	cir	
Salina Cruz			27	23	758.7	NNW	nu	3	cir	
Saltillo	14	11	12	11	761.0					
San Juan Bautista	31	27	27	24	761.0	SE	débil	1	cum	
San Luis Potosí	17	11	14	10	761.2			2	cir	
Tampico			24	23	756.0	SE	débil	10	nim	5.6
Tolteca	20	9	11	8	765.2			10	c.cu	
Valladolid	33	23								3.6
Veracruz	26	23	23	22	759.9	SW	débil	5	cir	
Zacatecas			12	6	760.8			5	cir	
Zacualtipán			16	13				0	a.cu	0.0

CARTA DEL TIEMPO A 6h 23m M DE MEXICO.

OBSERVATORIO METEOROLÓGICO CENTRAL.

Jueves 19 MEXICO, abril DE 1...

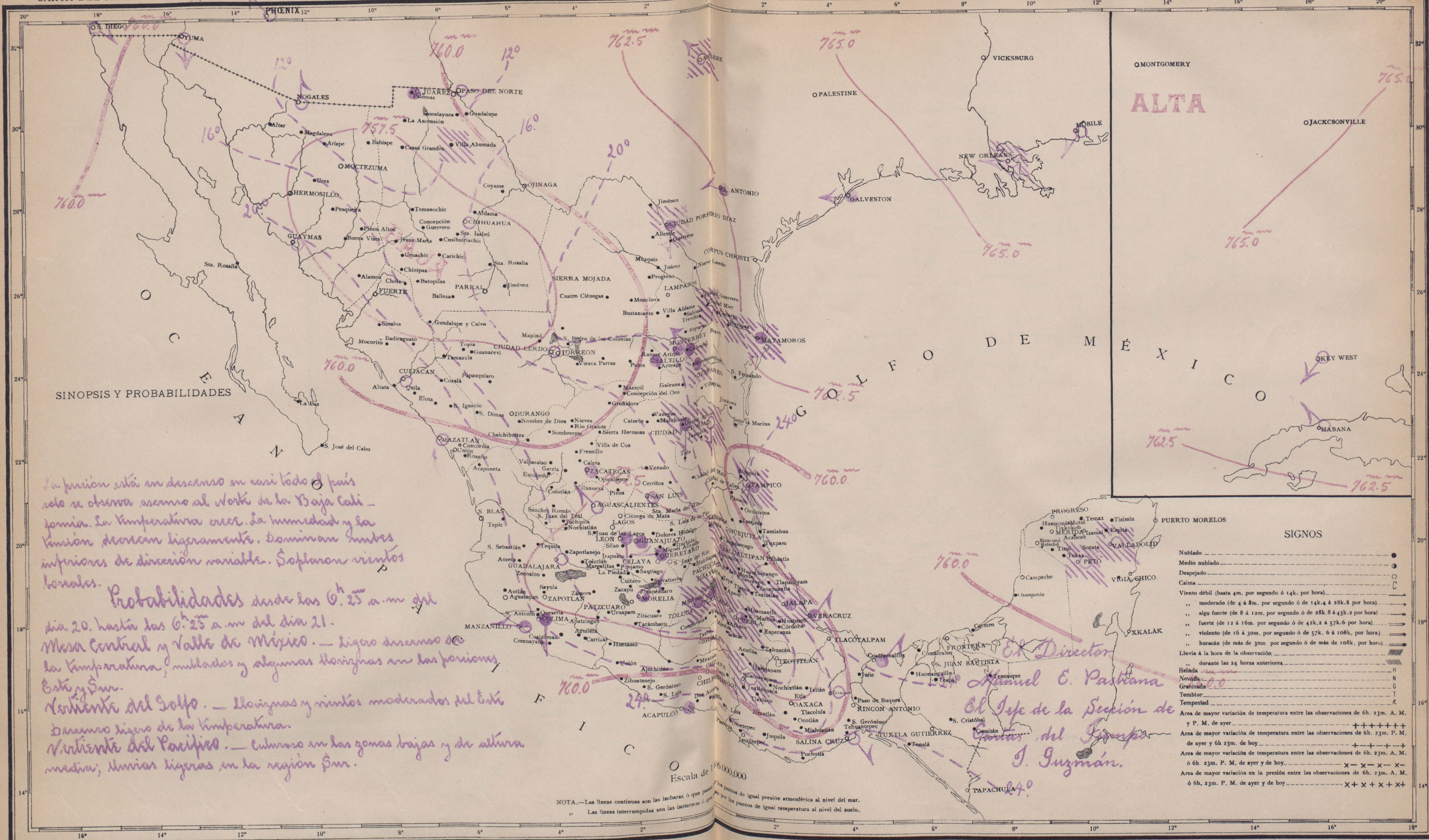

TIP. Y LIT. LA EUROPEA MEX.

República Mexicana.

Servicio simultaneo de observaciones meteorológicas.

20 de Abril de 1906.

Estaciones.	a. 6h 23m a.m.									
	Temperatura		Termómetro		Barómetro	Vientos		Nubes		Lluvias
	Máxima	Mínima	Seco	Húmedo	Reducido al nivel del mar y á la gravedad normal	Dirección	Velocidad en K por hora.	Cantidad	Clase dominante.	Cantidad de agua recogida durante las 24 horas anteriores.
Acapulco			28	23	758.2					
Aguascalientes	27	12	13	13	767.3	NE	débil	5	ci	
C. Juarez	27	8	8	7		NE	débil	4	cu	
C. Lerdo			19	13	759.8			5	c.cu	
C. P. Diaz			22	12	760.1	N	débil			
C. Victoria			20	17	763.2	W	débil	5	nim	22.8
Colima	35	18	19	15	769.2	N	débil	10	a St	
Cuernavaca	26	19	19	14	760.3			8	ci	
Culiacán			20	18	753.1			4	ci	
Chihuahua	25	16	15	10	760.4			3	ci	
Frontera			25	23	761.8	NE	débil	1	ci	
Guadalajara	30	15	17	12	769.2	SW	débil			
Guanajuato	30	15	15	12	761.6	NW	débil	3	ci	
Guaymas			19	15	758.5			4	c.cu	
Huejutla	27	23	23	21				10	nim	0.4
Ixtlmal	26	18	21	21	764.2			10	a St	
Jalapa			16	15	764.6			5	ci	
Lampazos	26	19	19	17	766.3			10	a St	10.4
León	31	13								
Manzanillo			21	19	761.4	E	débil	3	ci	
Matamoros			20	20	761.6					
Mazatlán	26	22	22	20	758.4	SE	débil	8	a St	
Mazzanú	33	21	21	20	761.6	NE	débil	7	ci	
Mérida	32	21	23	21	759.4			10	ci	
México	24.7	12.4	13.4	11.6	763.6			10	St	
Monterrey	21	18	19	17	759.5			10	nim	0.4
Morelia	25	12	12	9	765.5	SW	fte			2.4
Nogales			12	10	762.8	S	débil			
Pachuca	25	10	10	10	769.6			10	a St	
Parral	22	11	12	6		N	débil	10	cu	
Peto	30	19	21	21	763.8	NE	débil	7	ci	
Puebla	24	11	12	10		NW	débil	10	a St	0.8
Progreso	27	23	23	21	762.7	SW	débil	10	ci	0.4
Querétaro	29	15	15	10	764.0	E	débil	9	ci	
Salina Cruz	33	27	28	24	757.3	NNE	débil	8	ci	
Saltillo	23	12	12	11	765.8			8	ci	4.4
San Juan Bautista	31	27								
San Luis Potosí	16	14	12	12	761.6	N	débil	9	c.cu	
Tampico	25	22	23	22	756.8	NE	débil	10	cu	2.8
Toluca	20	9	9	8	766.0			10	a St	
Valladolid	33	20	22	21	766.2	E	débil	10	ci	11.2
Veracruz	27	22	25	24	759.1	E	débil	10	a St	
Zacatecas	25	12								
Zacualtipán	19	12	16	13	744.5			10	St	5.2

CARTA DEL TIEMPO A 6h 23m M DE MEXICO. OBSERVATORIO METEOROLÓGICO CENTRAL. (Viernes 20) MEXICO, Abril DE 1906.

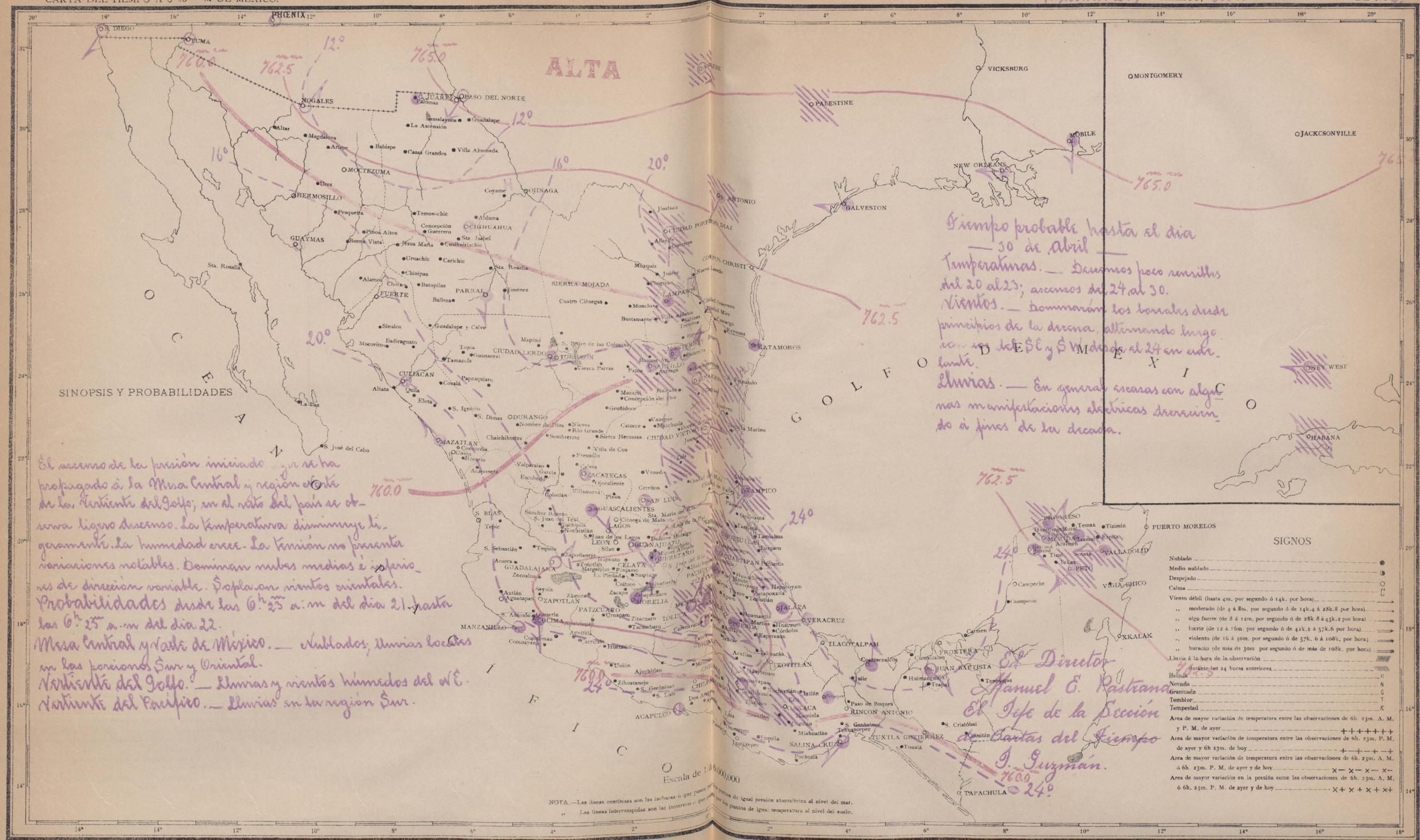

El ascenso de la presión iniciado ya se ha propagado á la Mesa Central y región alta de la Vertiente del Golfo; en el resto del país se observa ligero descenso. La temperatura disminuye ligeramente. La humedad crece. La tensión no presenta variaciones notables. Dominan nubes medias é inferiores de dirección variable. Sopla con vientos orientales.

Probabilidades desde las 6h. 23m. a. m. del día 21 hasta las 6h. 25 a. m. del día 22.

Mesa Central y valle de México. — Nublados, lluvias locales en las porciones Sur y Oriental.

Vertiente del Golfo. — Lluvias y vientos húmedos del NE.

Vertiente del Pacífico. — Lluvias en la región Sur.

Tiempo probable hasta el día — 30 de Abril —

Temperaturas. — Descenso poco sensible del 20 al 23; ascenso del 24 al 30.

Vientos. — Dominarán los boreales desde principios de la decena, alternando luego con los del SE y SW desde el 24 en adelante.

Lluvias. — En general escasas con algunas manifestaciones eléctricas decreciendo á fines de la decena.

El Director
Manuel E. Pastrana
El Jefe de la Sección
de Cartas del Tiempo
J. Guzmán.