National Oceanic and Atmospheric Administration

ERRATA NOTICE

One or more conditions of the original document may affect the quality of the image, such as:

Discolored pages
Faded or light ink
Binding intrudes into the text

This has been a co-operative project between the NOAA Central Library and the Climate Database Modernization Program, National Climate Data Center (NCDC). To view the original document, please contact the NOAA Central Library in Silver Spring, MD at (301) 713-2607 x124 or Library.Reference@noaa.gov

HOV Services
Imaging Contractor
12200 Kiln Court
Beltsville, MD 20704-1387
July 23, 2010

República Mexicana

Servicio simultáneo de observaciones meteorológicas

11 de Febrero de 1906.

Tiempo de México

Estaciones:	a 6h 23m a.m.									
	Temperatura		Termómetro		Barom.	Viento		Nubes		Lluvia
	Máxima	Mínima	Seco	Húmedo	Reducido al nivel del mar y á la gravedad normal	Dirección	Velocidad en K. por hora	Cantidad	Clase dominante	Cantidad en mm. recogida durante las 24 horas anteriores
Acapulco			26	21	761.2			2	ci	
Aguascalientes			5	4		NW	débil	2	S	
C. Juárez	10	5	5	5		ENE				2.8
C. Lerdo			5	3				5	ci cu	
C. Porfirio Díaz			12	8	760.7					
C. Victoria			9	7		N	débil	5	S	0.4
Colima					763.8					
Culiacán	23	12								
Chihuahua			7	6	760.4			10	N	
Frontera	23	17								1.2
Guadalajara	20	9			760.0					
Guanajuato	19	8	8	6	767.2					
Huejutla	24	18	16	14		W	fuerte	10	S	0.4
Izamal	25	17	18	18				10	a S	
Lamparos	12	9	7	5						
León	19	9								
Linares	12	9								
Manzanillo			20	17	764.6	NE	afte	3	a s	
Matamoros			10	10	764.0					12.0
Mazatlán	23	18	20	17	761.4					8.0
Maxcanú	24	17	25	17		E	fuerte	8	a cu	
Mérida	24	18	19	18		NE	débil	8	S cu	4.0
México	15	8	4	3	770.4					2.5
Monterrey	10	8	8	7	765.0			10	N	0.8
Morelia	18	8			770.0					
Pachuca	14	8	3	2	778.2					0.4
Parral	12	2	5	2		SE	débil	2	S cu	2.0
Peto	23	17	18	18				2	S cu	11.6
Puebla	15	7	3	2	772.2	NE	débil	9	S cu	
Progreso			20	19	766.2			6	ci	4.4
Querétaro	19	8	7	4	767.4			5	cu	
Salina Cruz	28	33								
Saltillo	9	1	2	2						
S. Juan Bautista	23	20	20	19	765.8			10	S cu	7.2
S. Luis Potosí	21	9	8	6						40.4
Tampico	16	10	15	14	761.6					1.2
Toluca	13	5	2	1	774.2	W		1	S. cu	0.4
Valladolid	24	16	29	19				2	S. cu	19.2
Veracruz	20	15								
Zacatecas	14	3	4	3	767.0	S	débil			
Zacualtipan	14	5	8	7		SW	débil			

CARTA DEL TIEMPO A 6h 23m M. DE MEXICO.

OBSERVATORIO METEOROLÓGICO CENTRAL.

(Domingo) MEXICO, Febrero 11 DE 1906

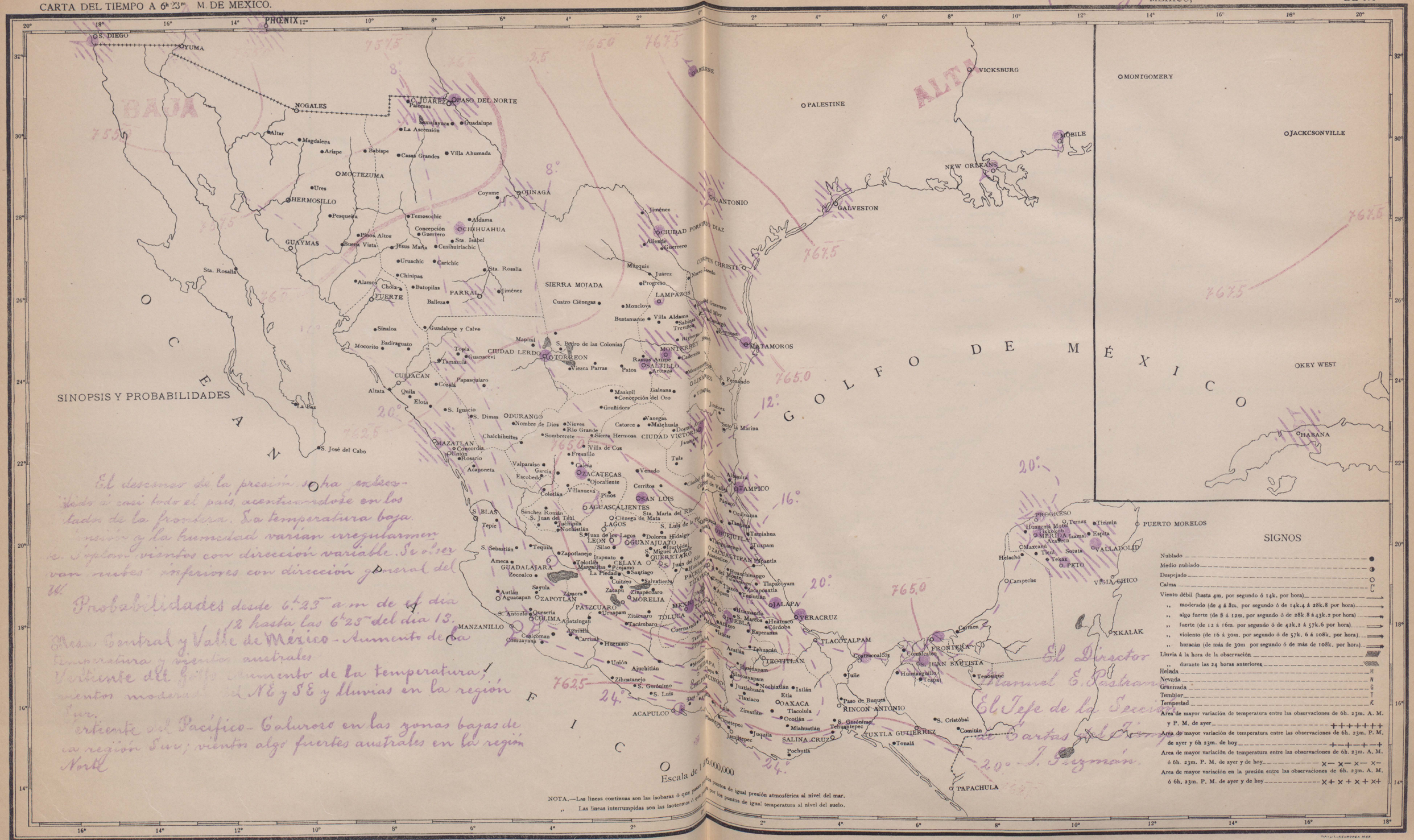

El descenso de la presión se ha extendido á casi todo el país, acentuándose en los Estados de la frontera. La temperatura baja. La presión y la humedad varían irregularmente. Soplan vientos con dirección variable. Se observan nubes inferiores con dirección general del W.

Probabilidades desde 6h 23m a.m. de el dia 12 hasta las 6h 23m del dia 13.

Mesa Central y Valle de México - Aumento de la temperatura y vientos australes.

Vertiente del Golfo - Aumento de la temperatura; vientos moderados del NE y SE y lluvias en la región Sur.

Vertiente del Pacífico - Caluroso en las zonas bajas de la región Sur; vientos algo fuertes australes en la región Norte.

El Director
Manuel E. Pastrana

El Tefe de la Sección de Cartas del Tiempo
J. Segura.

TIPO-LIT. LA AURORA MEX.

República Mexicana

Servicio simultáneo de observaciones meteorológicas.

12 de Febrero de 1906.

Tiempo de México

Estaciones.	16h 23m a. m.									
	Temperatura		Termómetro		Baróm	Vientos		Nubes		Lluvia
	Máx	Mínima	Seco	Húmedo	Reducido al nivel del mar y á la gravedad normal	Dirección	Velocidad en K. por hora	Cantidad	Clase dominante	Cantidad de agua caída en las 24 horas anteriores
Acapulco			26	20	762.0					
Aguascalientes			5	5	772.7	SW	débil			
C. Juárez	14	4	4	3	764.2			10	nim	0.8
C. Lerdo	22	5	10	8	761.0			3	c cu	
C. Porfirio Díaz			12	4	770.1					
C. Victoria			10	7	763.4	S	débil			
Colima	28	14	23	20	764.0	S	débil			
Guadalajara	18	12	9	7	764.0					
Guanajuato	19	8	7	6	768.6			2	cum	
Guaymas			10	7	762.5			2	cir	
Huejutla	20	16	16	14		E	débil			
Jiamal	22	14	14	14	760.0					
Jalapa	13	8	11	10	767.0			1	cum	1.2
Lamparos			9	7	765.5			6	nim	
León	15	5	5	4	777.2					
Linares			11	10	760.0	S	débil	4	cum	
Manzanillo			20	18	765.6	E	débil			
Matamoros			16	16	760.8	S	débil			
Mazatlán	25	19	20	17		NNE	débil	7	nim	
Maxcanú	27	18	16	15	765.6	E	débil			
Mérida	27	19	18	17	763.4			10	ast	
México		4	7	4	771.8					
Monterrey			10	8	758.3			10	nim	0.8
Morelia	17	7	6	4	768.9	S	débil			
Pachuca	16	3	5	4	773.9					
Parral	8	3	3	2	757.1	N	débil			4.0
Peto			15	15	765.2	N	débil	2	a cu	
Puebla	16	3	7	6	769.8	E	débil	2	cum	
Progreso			18	16	764.2					
Querétaro	21	4	8	6	768.0					
Salina Cruz	30	21	21	18	762.3	NW	débil			
Saltillo	12	2	14	7	758.9					
S. Juan Bautista	23	20	21	20	764.2	NE	débil	1	cum	
S. Luis Potosí	11		11	8	767.0	S	débil	2	c.cu.	
Tampico	18	12	15	14	761.6					0.8
Toluca			0	1	775.2			2	cum	
Valladolid			15	14	765.4			10	a st	
Veracruz	21	16	18	18	762.3	S	débil	7	cum	
Zacatecas	12	4	2	2	766.3	S	m			

CARTA DEL TIEMPO A 6h 23m A. M. DE MEXICO.

OBSERVATORIO METEOROLÓGICO CENTRAL.

(Líneas) MEXICO, Febrero 12 DE 1906

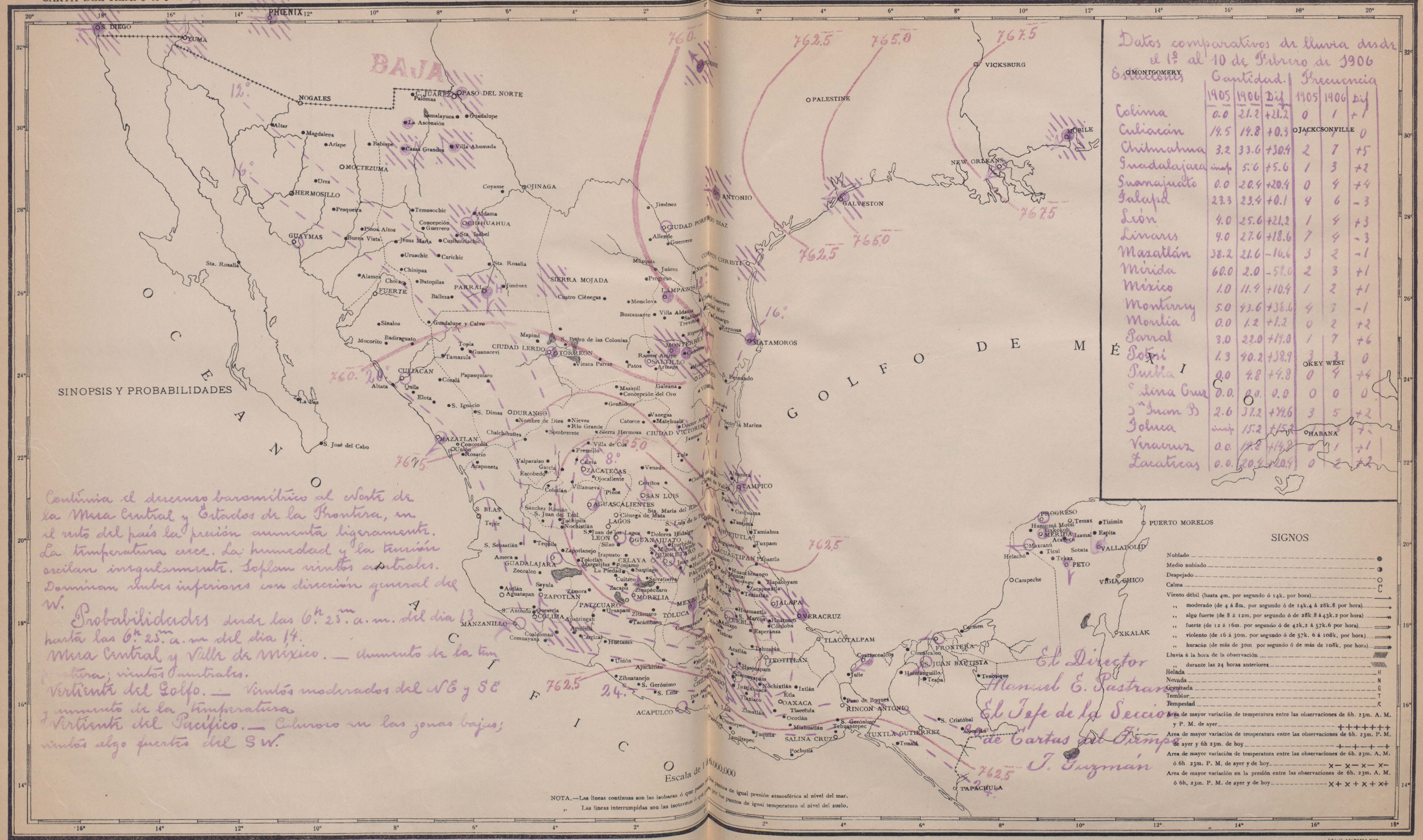

Continúa el descenso barométrico al Norte de la Mesa Central y Estados de la Frontera, en el resto del país la presión aumenta ligeramente. La temperatura crece. La humedad y la tensión oscilan irregularmente. Soplan vientos australes. Dominan nubes inferiores con dirección general del W.

Probabilidades desde las 6h. 23m. a. m. del dia 13 hasta las 6h. 23m. a. m. del dia 14.

Mesa Central y Valle de México. — Aumento de la temperatura; vientos australes.

Vertiente del Golfo. — Vientos moderados del NE y SE aumento de la temperatura

Vertiente del Pacífico. — Calmoso en las zonas bajas; vientos algo fuertes del SW.

Datos comparativos de lluvia desde el 1º al 10 de Febrero de 1906

Estaciones	Cantidad. 1905	Cantidad. 1906	Cantidad. Dif.	Frecuencia 1905	Frecuencia 1906	Frecuencia Dif.
Colima	0.0	21.2	+21.2	0	1	+1
Culiacán	14.5	14.8	+0.3	1	1	0
Chihuahua	3.2	33.6	+30.4	2	7	+5
Guadalajara	insp.	5.6	+5.6	1	3	+2
Guanajuato	0.0	20.4	+20.4	0	4	+4
Jalapa	23.3	23.4	+0.1	4	6	-3
León	4.0	25.6	+21.2	1	4	+3
Linares	9.0	27.6	+18.6	7	4	-3
Mazatlán	38.2	21.6	-16.6	3	2	-1
Mérida	60.0	2.0	-58.0	2	3	+1
México	1.0	11.4	+10.4	1	2	+1
Monterrey	5.0	43.6	+38.6	4	3	-1
Morelia	0.0	1.2	+1.2	0	2	+2
Parral	3.0	22.0	+19.0	1	7	+6
Potosí	1.3	40.2	+38.9	3	3	0
Puebla	0.0	4.8	+4.8	0	4	+4
Salina Cruz	0.0	0.0	0.0	0	0	0
S. Juan B.	2.6	37.2	+34.6	3	5	+2
Toluca	insp.	15.2	+15.2			+2
Veracruz	0.0	14.8	+14.8	0	1	+1
Zacatecas	0.0	20.4	+20.4	0	2	+2

El Director
Manuel E. Pastrana
El Jefe de la Sección
de Cartas del Tiempo
J. Guzmán

SIGNOS

Nublado ●
Medio nublado ◑
Despejado ○
Calma C
Viento débil (hasta 4m. por segundo ó 14k. por hora) →
,, moderado (de 4 á 8m. por segundo ó de 14k.4 á 28k.8 por hora) →
,, algo fuerte (de 8 á 12m. por segundo ó de 28k.8 á 43k.2 por hora) →
,, fuerte (de 12 á 16m. por segundo ó de 43k.2 á 57k.6 por hora) →
,, violento (de 16 á 30m. por segundo ó de 57k. 6 á 108k. por hora) →
,, huracán (de más de 30m por segundo ó de más de 108k. por hora) →
Lluvia á la hora de la observación ▨
,, durante las 24 horas anteriores ▨
Helada H
Nevada N
Granizada G
Tromba T
Tempestad K
Area de mayor variación de temperatura entre las observaciones de 6h. 23m. A. M. y P. M. de ayer +++++++
Area de mayor variación de temperatura entre las observaciones de 6h. 23m. P. M. de ayer y 6h 23m. de hoy +−+−+−+
Area de mayor variación de temperatura entre las observaciones de 6h. 23m. A. M. ó 6h. 23m. P. M. de ayer y de hoy ×−×−×−×
Area de mayor variación en la presión entre las observaciones de 6h. 23m. A. M. ó 6h. 23m. P. M. de ayer y de hoy ×+×+×+×+

Escala de 1/5,000,000

NOTA.—Las líneas continuas son las isobaras ó que pasan por los puntos de igual presión atmosférica al nivel del mar.
,, Las líneas interrumpidas son las isotermas ó que pasan por los puntos de igual temperatura al nivel del suelo.

T. IZCUITI.-ALCUBOREA MEX.

República Mexicana

Servicio simultáneo de observaciones meteorológicas

13 dec n° de 1906

Tiempo de México

Estaciones:	A 6h 23m A.M.									
	Temperatura		Termómetro		Baróm.	Vientos		[illegible]bes		[illegible]uvias
	Máxima	Mínima	Seco	Húmedo	Reducido al nivel del mar y á la gravedad normal	Dirección	Velocidad en K por hora	Cant.	Clase dominante	[illegible] de agua [illegible] 24 horas [illegible]riores.
Acapulco			26	21	761.4					
Aguascalientes	16	4	5	5	764.5	SW	débil	3		
C. Juárez	15	3	14	3	765.0	NNE	débil			
C. Lerdo	22	5	10	8	760.8			3	c.cu	
C. Porfirio Díaz	18	8	14	8	759.8					
C. Victoria			16	13	765.3	W	débil	3	c.cu	
Colima	24	12	13	12	767.6			1	a cu	
Culiacán			13	12	759.9					
Chihuahua	11	3	6	2	766.8					
Frontera	26	19	22	20	766.2	NE	débil	2	cir	
Guadalajara	16	7	8	7	766.8					
Guanajuato	15	6	7	6	770.0					
Guaymas	15	8	11	7	765.5			3	c.cu	
Huejutla	20	13	17	15		SE	débil			
Jalapa	17	12	17	11	766.0	N	débil	4	cir	
Lampazos	16	10								
León	16	5	6	5	769.4			1	St	
Linares	17	12	14	13	762.8	W	débil	10	cum	
[illegible]nzanillo			18	15	767.4					
Matamoros			18	18	761.4			5	nim	1.2
Mazatlán	23	18	19	16	765.6	N	débil	8	cum	0.4
Maxcanú	26	19	21	21		E	débil	10	St	
Mérida	24	19	20	18	763.4	ESE	débil	10	cum	
México		6	6	4	770.0					
Monterrey	15	10	12	10	762.0			8	cum	
Morelia	17	4	5	4	760.3	S	débil	8	cir	
Nogales	14	6	9	6				4	nim	10.0
Pachuca	15	6	6	4	775.6			2	c.cu	
Parral	9	3	0	1						
Peto	26	20	22	22				10	a st	
Puebla	15	4	5	3	774.6	NE	débil	1	cir	
Progreso			20	19	764.2	SE	débil	4	cir	
Querétaro	16	6	8	6	769.8			1	c.cu	
Salina Cruz	27	24	24	22	761.5	N	débil	2	cir	
Saltillo	14	9	8	6	765.4			10	a st	
S. Juan Bautista	24	22	22	21	763.4	E	débil	2	cum	
S. Luis Potosí	11	9	10	7	762.0			7	c.cu	
Tampico	22	14	18	18	758.0	S	débil	10	c.m	
Toluca	10	1	1	0	776.4	W	débil			
Valladolid	24	15	18	18				7	cum	
Veracruz	24	16	19	19	760.9	SSE	débil	4	cum	
Zacatecas	15	4	5	3	767.9			6	cir	

CARTA DEL TIEMPO A 6h 23m M. DE MEXICO.

OBSERVATORIO METEOROLÓGICO CENTRAL.

(Martes) MEXICO, Febrero 13 DE 1906

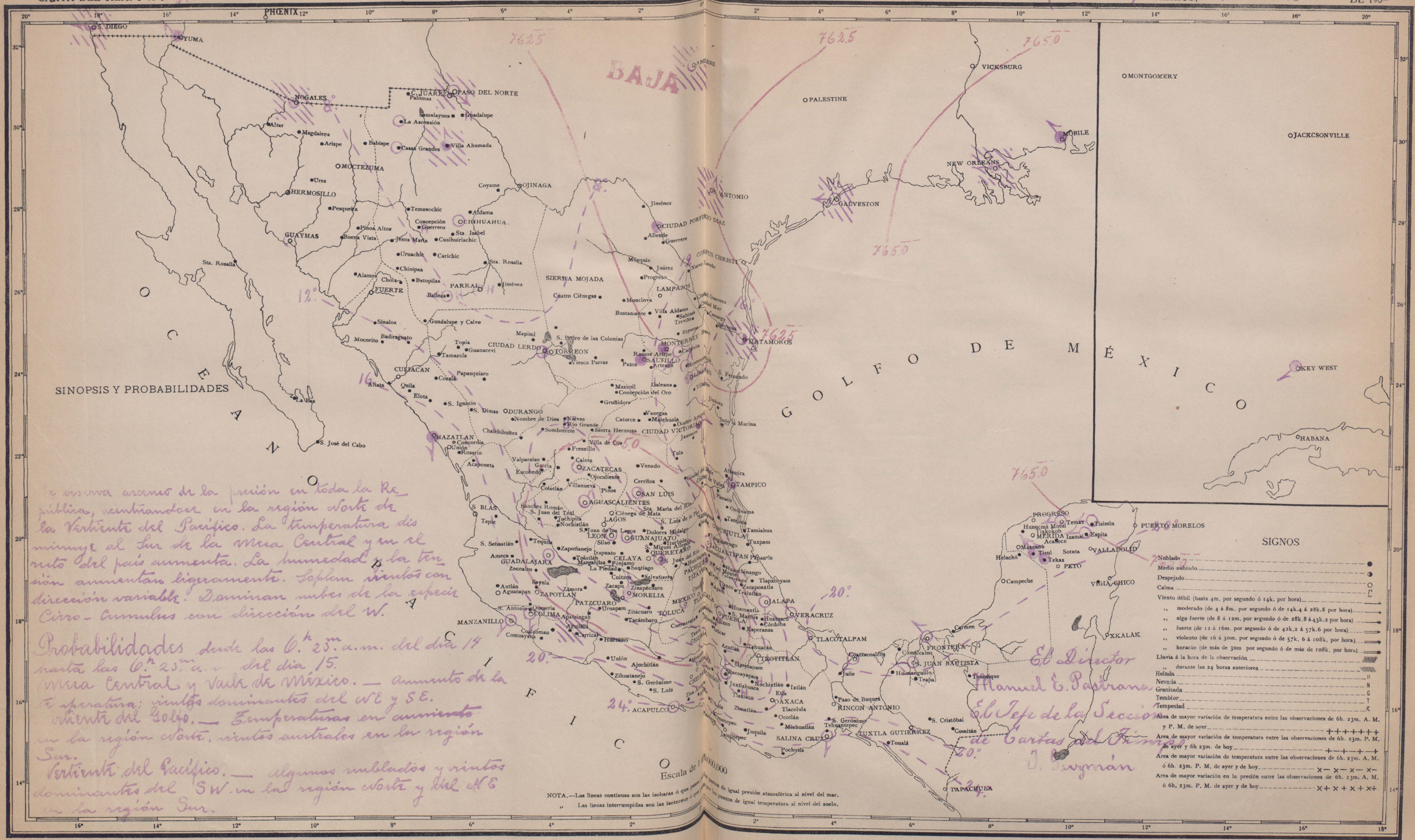

Se observa descenso de la presión en toda la República, centrándose en la región Norte de la Vertiente del Pacífico. La temperatura disminuye al Sur de la Mesa Central y en el resto del país aumenta. La humedad y la tensión aumentan ligeramente. Soplan vientos con dirección variable. Dominan nubes de la especie Cirro-Cumulus con dirección del W.

Probabilidades desde las 6h. 23m. a.m. del día 14 hasta las 6h. 23m. a.m. del día 15.
Mesa Central y Valle de México. — Aumento de la temperatura; vientos dominantes del NE y SE.
Vertiente del Golfo. — Temperaturas en aumento en la región Norte, vientos australes en la región Sur.
Vertiente del Pacífico. — Algunos nublados y vientos dominantes del SW. en la región Norte y del NE en la región Sur.

El Director
Manuel E. Pastrana
El Jefe de la Sección de Cartas del Tiempo
J. Zayman

República Mexicana

Servicio simultáneo de observaciones meteorológicas

14 de Febrero de 1906.

Tiempo de México

Estaciones:	A 6h 23m a.m.									
	Temperatura		Termómetro		Barom	Vientos		Nubes		Lluvias
	Máxima	Mínima	Seco	Húmedo	Reducido al nivel del mar y a la gravedad normal	Dirección	Velocidad en K. por hora	Cantidad	Clase dominante	Cantidad de agua caída durante las 24 horas anteriores
Acapulco			27	23	760.6			2	ci	
Aguascalientes	16	4	3	1	766.0	NW	débil	1	ci	
C. Juárez	14	5								
C. Lerdo	21	7	9	5	768.5					
C. Porfirio Díaz			14	8	760.0					
C. Victoria			17	15	766.3	W	débil	3	ci cu	
Colima	27	11	13	10	765.0	N	débil	10	a St	
Frontera	27	19								
Guadalajara	21	6	6	4	768.2					
Guanajuato	21	7	6	3	771.2	NE	débil	1	ci cu	
Huejutla	23	16								
Izamal			19	19	760.0			6	St cu	
Jalapa			14	11						
Lampazos	22	9	10	8	771.9			5	St. cu	
León			5	3	769.2	NNW	débil	1	ci	
Linares	25	13	15	14	763.7			5	St. cu	
Manzanillo			18	16	765.0	E	débil	3	a St	
Matamoros			17	17	764.0	N	débil			
Mazatlán	22	19								
Maxcanú	31	21	22	19	763.6	N	débil	7	St cu	
Mérida	31	19	.	34	761.4	S E	débil	10	a St	
México	21	5	1.	7	767.8			10	cum	
Monterey	22	11	14	13	762.8			10	Nim	
Morelia	17	4	6	4	757.8	S	débil	6	c. cu	
Pachuca	19	5	8	6	774.1			10	St cu	
Parral	9	1	1	0	774.6			3	cu	0.8
Peto	31	23	19	19	763.2	NE	d	10	a St	
Puebla	19	3	16	8	767.0					
Progreso	30	20	22	22	761.2	S E	débil	10	a St	
Querétaro	18	8	8	7	768.4			7	cu	
Salina Cruz	29	24								
Saltillo	16	8	6	3	768.7					
S. Juan Bautista	26	23	23	22	763.0	W	débil	10	St	
S. Luis Potosí	12	11	10	8	761.2					
Tampico	24	15	18	17	763.2	N	débil	5	ci	
Toluca	16	1	9	2	767.6		débil	8	St. c	
Valladolid	30	16	20	19	763.8			5	ci St	
Veracruz	24	16	20	20	762.1			9	St. cu	
Zacatecas	13	3	3	1	770.7					

CARTA DEL TIEMPO A 6h 23m A. M. DE MEXICO.

OBSERVATORIO METEOROLÓGICO CENTRAL.

(Miércoles) MEXICO, Febrero 14 DE 1906

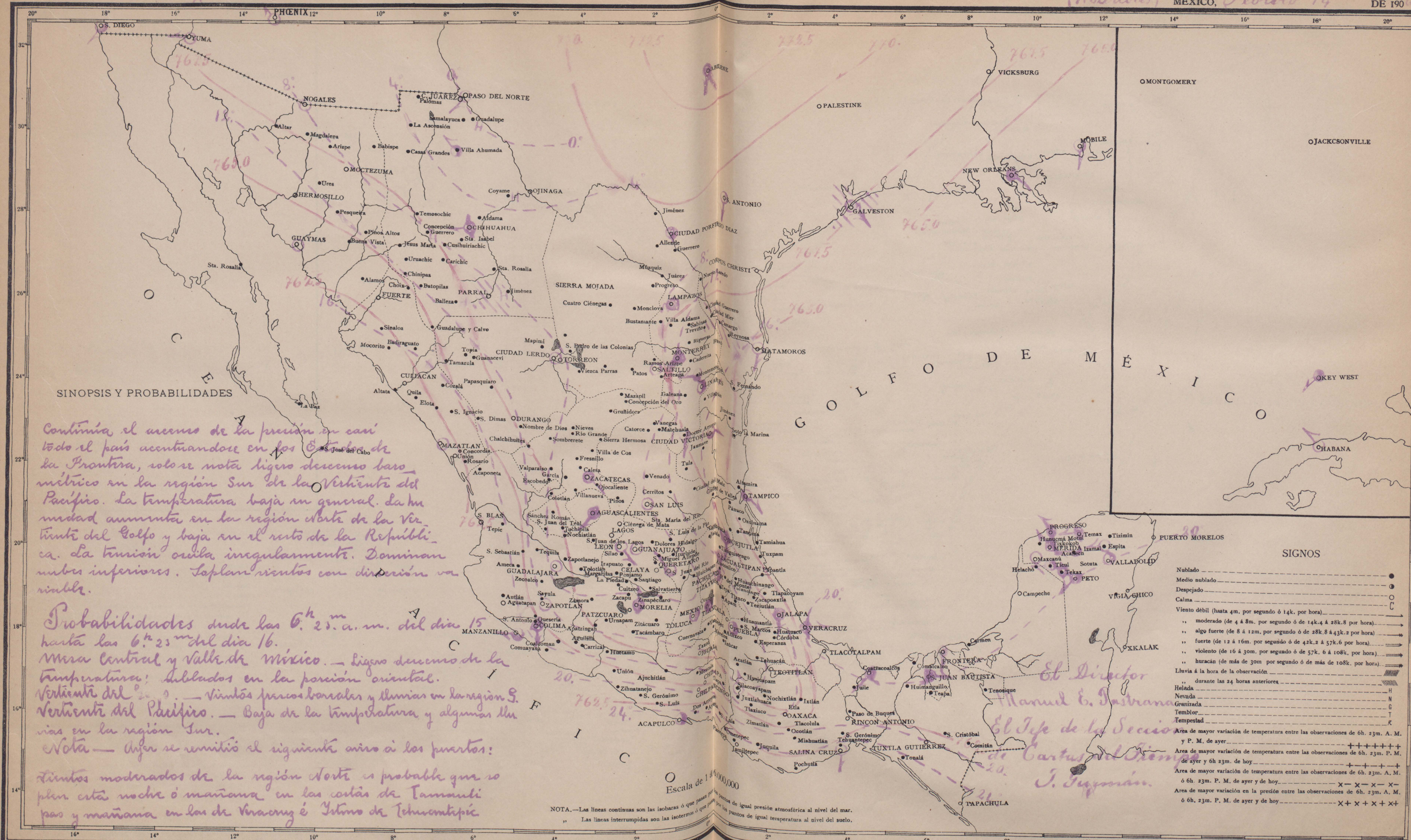

SINOPSIS Y PROBABILIDADES

Continúa el ascenso de la presión en casi todo el país acentuándose en los Estados de la Frontera, solo se nota ligero descenso barométrico en la región Sur de la Vertiente del Pacífico. La temperatura baja en general. La humedad aumenta en la región Norte de la Vertiente del Golfo y baja en el resto de la República. La tensión oscila irregularmente. Dominan nubes inferiores. Soplan vientos con dirección variable.

Probabilidades desde las 6h 23m a. m. del dia 15 hasta las 6h 23m del dia 16.

Mesa Central y Valle de México.— Ligero descenso de la temperatura; nublados en la porción oriental.

Vertiente del Golfo.— Vientos frescos boreales y lluvias en la región S.

Vertiente del Pacífico.— Baja de la temperatura y algunas lluvias en la región Sur.

Nota— Ayer se remitió el siguiente aviso á los puertos:

Vientos moderados de la región Norte es probable que soplen esta noche ó mañana en las costas de Tamaulipas y mañana en las de Veracruz é Istmo de Tehuantepec.

El Director
Manuel E. Pastrana

El Jefe de la Sección de Cartas del Tiempo
J. Guzmán.

SIGNOS

- Nublado ●
- Medio nublado ◐
- Despejado ○
- Calma C
- Viento débil (hasta 4m. por segundo ó 14k. por hora)
- ,, moderado (de 4 á 8m. por segundo ó de 14k.4 á 28k.8 por hora)
- ,, algo fuerte (de 8 á 12m. por segundo ó de 28k.8 á 43k.2 por hora)
- ,, fuerte (de 12 á 16m. por segundo ó de 42k.2 á 57k.6 por hora)
- ,, violento (de 16 á 30m. por segundo ó de 57k. 6 á 108k. por hora)
- ,, huracán (de más de 30m por segundo ó de más de 108k. por hora)
- Lluvia á la hora de la observación
- ,, durante las 24 horas anteriores
- Helada H
- Nevada N
- Granizada G
- Temblor T
- Tempestad R
- Area de mayor variación de temperatura entre las observaciones de 6h. 23m. A. M. y P. M. de ayer ++++++++
- Area de mayor variación de temperatura entre las observaciones de 6h. 23m. P. M. de ayer y 6h 23m. de hoy +—+—+—+
- Area de mayor variación de temperatura entre las observaciones de 6h. 23m. A. M. ó 6h. 23m. P. M. de ayer y de hoy x— x— x— x—
- Area de mayor variación en la presión entre las observaciones de 6h. 23m. A. M. ó 6h. 23m. P. M. de ayer y de hoy x+ x+ x+ x+

Escala de 1 á 6.000,000

NOTA.—Las líneas continuas son las isobaras ó que pasan por los puntos de igual presión atmosférica al nivel del mar.

,, Las líneas interrumpidas son las isotermas ó que pasan por los puntos de igual temperatura al nivel del suelo.

TIP. Y LIT. LA EUROPEA MEX.

República Mexicana

Servicio simultáneo de observaciones meteorológicas

15 de Febrero de 1906

Tiempo de México

Estaciones.	a 6h 23m a m.									
	Temperatura		Termómetro		Barom	Vientos		Nubes		Lluvias
	Máxima	Mínima	Seco	Húmedo	Altura al nivel del mar y á la gravedad normal	Dirección	Velocidad en K. por hora	Cantidad	Clase dominante	Cantidad de agua recogida durante las 24 horas anteriores.
Acapulco			26	23	761.5	E	débil	2	a st	
Aguascalientes	5	4	5	3	774.8	NE	débil			
C. Juárez	16	2	3	2	753.4			4	cir	
C. Lerdo	18	4	6	3	770.3					
C. Victoria			10	8	771.8	N	dét	3	ccu	12.4
Colima	30	11	10	9	763.2	N	débil			
Culiacán	25	11								
Chihuahua	13	5								
Frontera			23	20	766.8	N	débil	10	cum	
Guadalajara	21	4	6	4	768.2					
Guanajuato	17	5	6	3	770.0					
Guaymas	15	9								
Huejutla	20	14	8	7		NW	débil	7	nim	0.8
Izamal	22	19	21	21	760.4			10	a st	10.4
Jalapa	16	11	11	10	770.2			10	cum	28.2
Lampiazos			3	1	774.1					
León	18	5	5	2	769.0					
Linares			8	7	765.8			5	cum	9.7
Manzanillo			17	14	764.6	E	débil			
Matamoros			6	6	769.4					
Mazatlán	23	16								
Maxcanú	31	20								
Mérida	24	22	22	21		NNE	débil	8	cum	
México	20	6	5	3	772.4					
Monterrey	11	7	8	7	768.1					
Morelia	21	5	5	1	759.2	S	débil	9	nim	
Nogales	13	5								
Puebla	12	5	5	5	776.0					
Parral	11	1	1	1	775.6			7	cir	
Pto	31	9	21	21	762.0	NE	débil	5	nim	49.6
Puebla	16	5	6	5	771.0	NNE	débil			
Progreso	29	21	22	22	761.8	NE	débil	10	cum	0.8
Querétaro	18	9	9	7	767.2	E	débil	1	cum	
Salina Cruz	28	24	24	20	761.3	NNE	débil	9	cum	
Saltillo	7	3	3	2	777.8					
S. Juan Bautista	24	22	23	21	764.4			10	cum	
S. Luis Potosí	9	7	9	7	765.8	ESE	débil	10	cum	
Tampico	23	14	14	13	765.2	W	débil	10	nim	
Toluca	13	1	0	4	775.2					
Valladolid	24	17	20	20	762.8			6	cum	4.8
Veracruz	25	14	20	18	763.9	NNW	mr	8	cum	
Zacatecas	12	1	2	0	771.6	E	débil			

CARTA DEL TIEMPO A 6h 23m A. M. DE MEXICO.

OBSERVATORIO METEOROLÓGICO CENTRAL.

(Jueves) MEXICO, Febrero 15 DE 1906

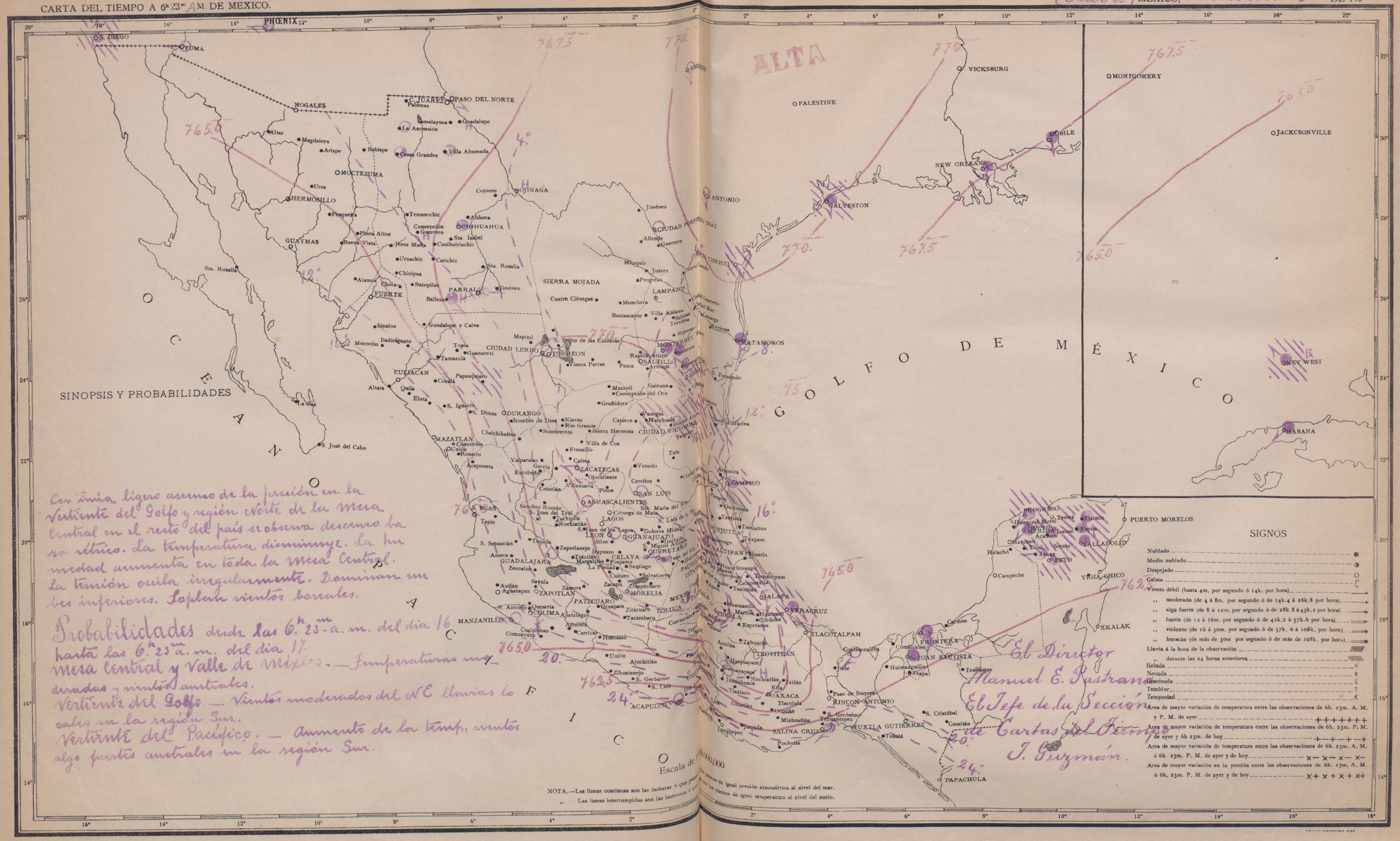

Con una ligero ascenso de la presión en la Vertiente del Golfo y región Norte de la Mesa Central en el resto del país se observa descenso barométrico. La temperatura disminuye. La humedad aumenta en toda la Mesa Central. La tensión oscila irregularmente. Dominan nubes inferiores. Soplan vientos boreales.

Probabilidades desde las 6h. 23m. a. m. del día 16 hasta las 6h. 23m. a. m. del día 17.
Mesa Central y Valle de México. — Temperaturas moderadas y vientos australes.
Vertiente del Golfo. — Vientos moderados del NE lluvias locales en la región Sur.
Vertiente del Pacífico. — Aumento de la temp. vientos algo fuertes australes en la región Sur.

El Director
Manuel E. Pastrana
El Jefe de la Sección de Cartas del Tiempo
J. Guzmán.

República Mexicana

Servicio simultaneo de observaciones meteorológicas.

16 de Febrero de 1906.

Tiempo de México.

Estaciones.	8h 23m A.M. Temperatura Máxima	Temperatura Mínima	Termómetro Seco	Termómetro Húmedo	Barómetro Reducido al nivel del mar y á la gravedad normal	Vientos Dirección	Vientos Velocidad en k. por hora	Nubes Cantidad	Nubes Clase dominante	Lluvia Total.
Acapulco			20	23	761.4					
Aguascalientes	18	4	9	2	771.8	N	débil			
Ciudad Juarez	16	4								
C. Lerdo	21	4	7	4	766.5					
C. Porfirio Diaz	16	8	8	8	769.8					
C. Victoria			12	9	768.6			4	a St	
Colima	29	8								
Culiacán			12	11	757.7					
Chihuahua	15	2	5	3	766.2					
Frontera			21	19	769.4	N	débil	10	cum	
Guadalajara	20	6	7	5	766.6					
Guanajuato	17	5	6	3	770.8					
Guaymas	15	8	10	6	763.5					
Huejutla	18	16	18	17		NE	débil	10	St	
Izamal			17	16	766.0					3.2
Jalapa			18	10	772.2			10	cum	2.8
Lampazos			10	4	769.2					
Leon	20	3	5	2	768.8			3	cum	
Linares	15	7	9	7	765.6	S	débil	3	cum	
Manzanillo			18	16	766.6	NW	débil			
Matamoros			11	11	766.4					
Mazatlán	23	18	18	15	762.4	E	débil			
Mazcanú	21	17	17	16		W	débil			10.8
Mérida	23	21								6.0
México	19	4	5	3	762.6					
Monterrey	14	7	12	7	765.5					
Morelia	21	4	18	16	771.4	NW	débil	4	St	
Nogales	12	4	5	4						
Pachuca	11	5	4	3	776.3					
Parral	16	0	1	0						
Peto	21	18	18	18		NW	débil	10	cir	7.2
Puebla	16	3	4	3		N	débil	5	cum	
Progreso	26	22	21	18	765.6	N	débil			4.4
Querétaro	19	5	6	6	769.6	NNE		5	cum	
Salina Cruz	26	23	23	18	762.3	NE	m	1	cir	
Saltillo	11	3	5	4	768.4	SSW	débil			
S. Juan Bautista	22	21	21	20	767.4	NE	débil	10	cum	1.2
S. Luis Potosí	7	4	7	5	762.0			3	cum	
Tampico	18	11	17	15	763.6	W	débil	8	a cu	
Toluca	10	3	1	3	775.8	W	débil			
Valladolid	21	14	18	17	766.4	NW	débil	1	St	6.4
Veracruz	24	15	18	17		SSE	débil	10	nim	
Zacatecas	15	4	5	1	769.9					

CARTA DEL TIEMPO A 6h 23m M. DE MEXICO.

OBSERVATORIO METEOROLÓGICO CENTRAL.

(Viernes) MEXICO, Febrero 16 DE 1906

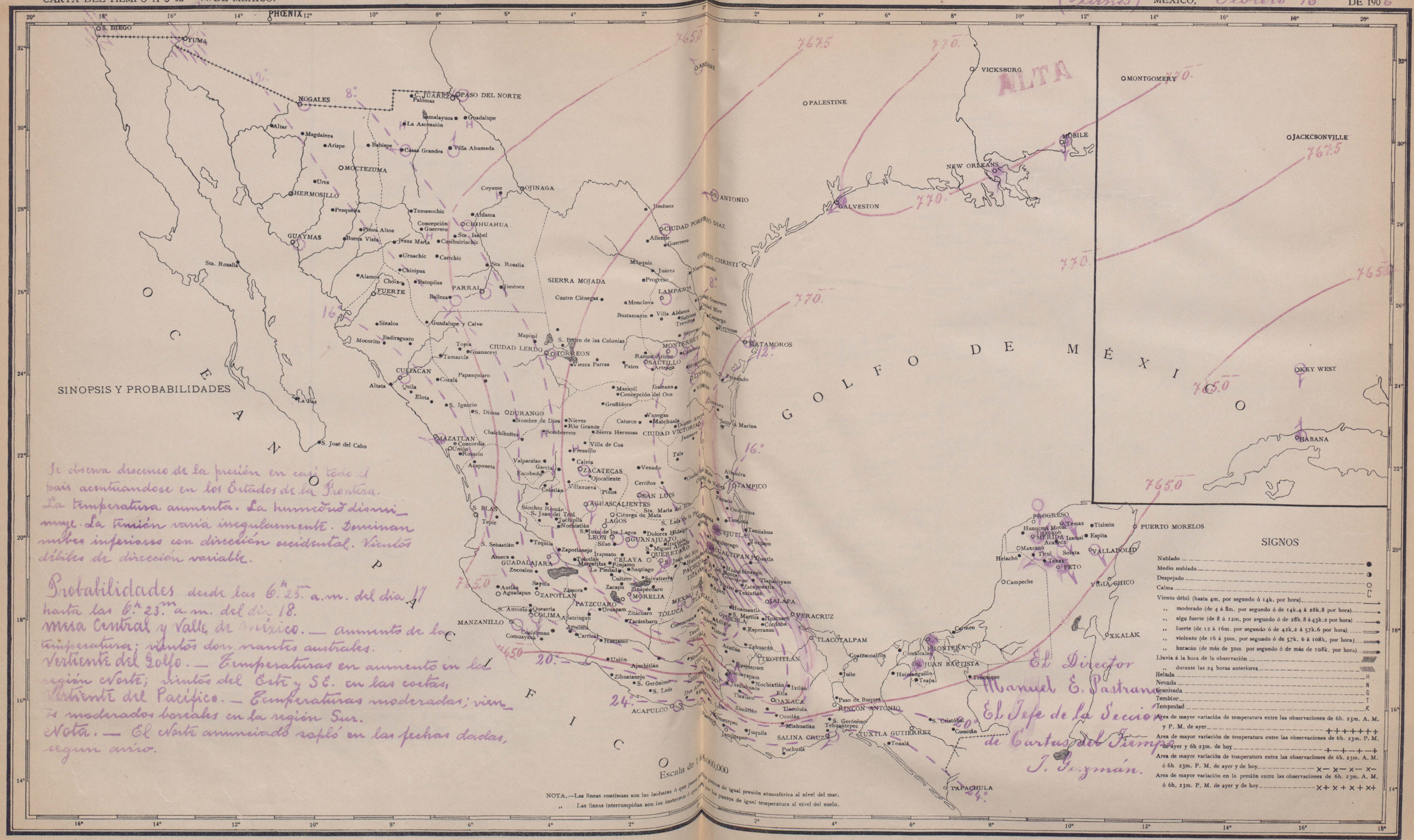

República Mexicana

Servicio simultáneo de observaciones meteorológicas

17 de Febrero de 1906.

Tiempo de México

Estaciones:	A 6h 23m A.M.									
	Temperatura		Termómetro		Barom.	Vientos		Nubes		Lluvia
	Máxima	Mínima	Seco	Húmedo	Reducido al nivel del mar y á la gravedad normal	Dirección	Velocidad en K. por hora	Cantidad	Clase dominante	Cantidad de agua recogida durante las 24 horas anteriores.
Acapulco			26	20	762.4					
Aguascalientes	20	2	7	3	775.4	NE	fuerte	1	ci	
C. Juárez	16	6	4	3	767.2			2	S.cu	
C. Lerdo			12	5	767.4					
C. Porfirio Díaz			12	12	770.0					
C. Victoria			13	9	768.3	W	débil			
Colima	28	12	12	11	766.6	N	débil			
Culiacán					759.7					
Chihuahua	18	5	7	5	766.8					
Frontera	24	19	22	20	767.5	E	fte.			
Guadalajara	26	7	9	5	766.4					
Guanajuato	23	6	6	2	771.8					
Guaymas			15	12	764.9					
Huejutla	21	17								
Izamal	17	17	17	16	761.0	N	débil			
Jalapa			9	9	772.6	N	débil	10	N	1,2
Lampazos	21	5	11	10	770.7			10	S cu	
León	20	3	4	2	769.0					
Linares	20	8	15	14	763.2	S	débil	10	S.cu	
Manzanillo					767.4					
Matamoros			16	7	766.2					
Mazatlán	25	18	18	16	764.6	NE	fuerte	2	ci	
Maxcanú	27	16	16	16	768.2			3	ci cu	
Mérida	25	17	19	18		NNE	débil	4	S	
México	20	4	6	3	772.9					
Monterrey	17	7	14	13	765.8			10	N	
Morelia	18	3			774.5					
Nogales			5	4	765.5					
Pachuca	20	5	6	3	775.4					
Parral	18	1	3	2		SW	fuerte	2	ci	
Peto	27	18	18	18	767.2			10	N	
Puebla	19	4	5	3	774.4	E	débil			
Progreso	22	20	22	20	767.6	NE	á fte	9	S cu	
Querétaro	22	7	7	3	770.6					
Salina Cruz	28	23	22	19	762.7	NNE	a fte	1	a.cu	
Saltillo	17	5	5	5	768.0					
S. Juan Bautista	23	21	21	19	767.4	ENE	fuerte	8	S.cu	
S. Luis Potosí	11	9	6	5	762.8			10	S.cu	
Tampico	22	12			762.6					
Toluca	17	3	4	2	777.4					
Valladolid	26	12	19	18	767.6	NE	fuerte	10	a.s.	
Veracruz			20	19	765.5	S.S.E	fuerte	6	S.cu	
Zacatecas	19	5	6	3	770.8	SW	débil	10	ci	
Zacualtipán	8	5	8	8				6	S.cu.	

CARTA DEL TIEMPO A 6h 23m M. DE MEXICO.

OBSERVATORIO METEOROLÓGICO CENTRAL.

MEXICO, (Sábado) Febrero 17 DE 190

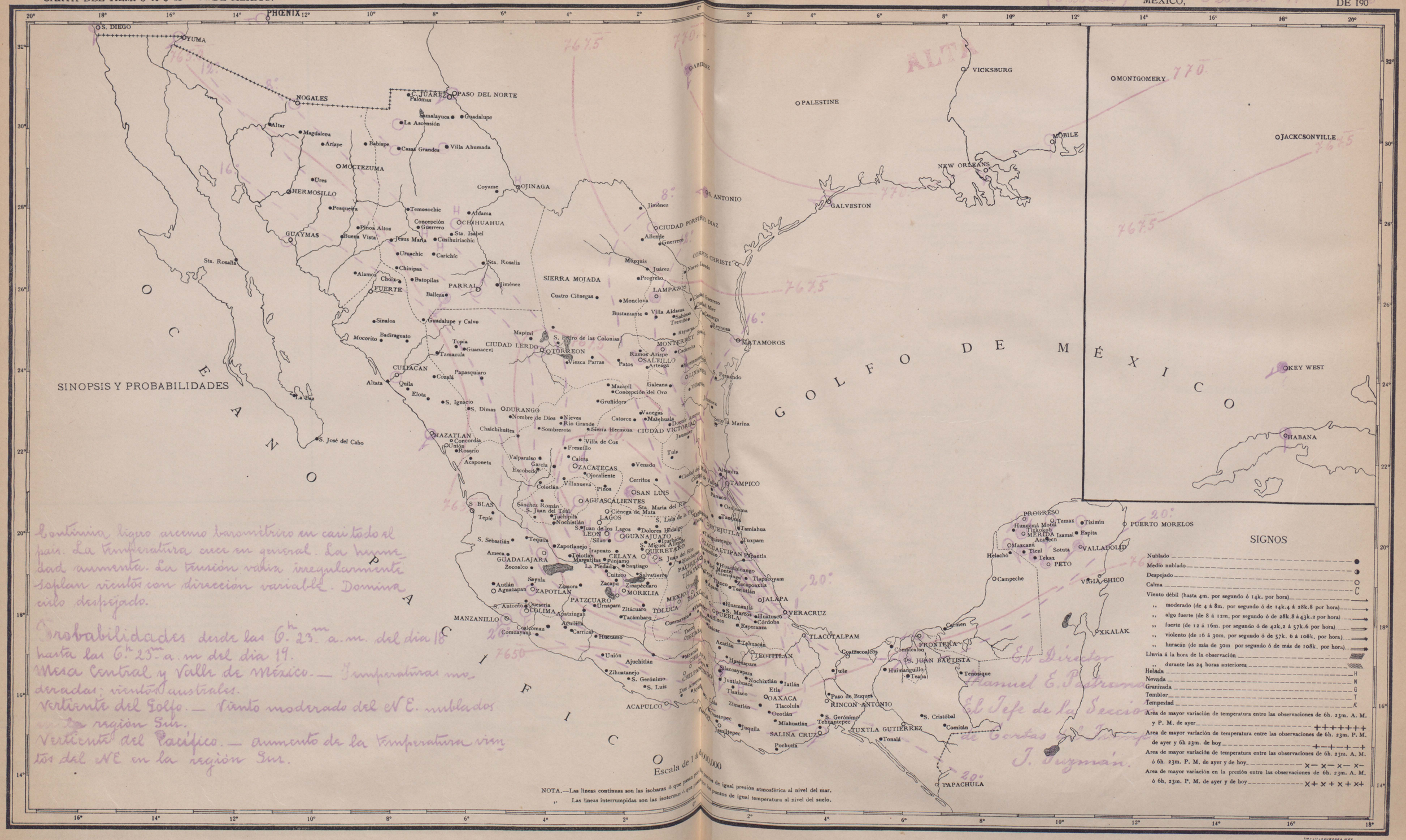

Continúa ligero ascenso barométrico en casi todo el país. La temperatura crece en general. La humedad aumenta. La tensión varía irregularmente. Soplan vientos con dirección variable. Domina cielo despejado.

Probabilidades desde las 6h. 23m. a. m. del dia 18 hasta las 6h. 23m. a. m del dia 19.
Mesa Central y Valle de México.— Temperaturas moderadas; vientos australes.
Vertiente del Golfo.— Viento moderado del NE. nublados en la región Sur.
Vertiente del Pacífico.— aumento de la temperatura vientos del NE en la región Sur.

El Director
Manuel E. Pastrana
El Jefe de la Sección de Cartas de Tiempo
J. Guzmán.

TIPO-LITO. REVOLORES MEX.

República Mexicana

Servicio simultáneo de observaciones meteorológicas

18 de Febrero de 1906.

Tiempo de México

Estaciones:	a 6h 23m a.m.									
	Temperatura		Termómetro		Barom	Vientos		Nubes		Lluvias
	Máxima	Mínima	Seco	Húmedo	Reducido al nivel del mar y á la gravedad normal	Dirección	velocidad en K. por hora	Cantidad	Clase dominante	Cantidad en que cayó durante las 24 horas anteriores.
Acapulco			26	20	761.0					
Aguascalientes	18	4	9	4				3	ci	
C. Juárez	17	4								
C. Lerdo			11	6				3	ci	
C. Porfirio Díaz			16	10		N	débil			
Colima	31	11	14	12	765.6	N	débil	4	ci	
Chihuahua	18	7	8	6	767.0			9	ci	
Frontera	24	19	22	22	766.5	W	fuerte	5	S.cu	
Guadalajara	21	8	8	6	767.8			1	S.cu	
Guanajuato	22	6	7	4	770.8			3	ci	
Iramal			15	12	763.9					
Jalapa	17	17	18	17				4	ci	
Lampazos			11	11	773.6			10	N	
León	18	11	13	12				10	S.cu	
Linares	21	3	6	4	769.0			1	ci	
Manzanillo	21	12								0.4
Matamoros			20	17	765.6	NE	débil			
Mazatlán			16	16	761.8			10	S cu	
Maxcanú	24	18	23	17	763.2			1	ci	
Mérida	28	16	18	18	768.0	NE	fuerte	6	ci	
México	27	19	19	18		NE	afte	4	S cu	
Monterrey	20	5	7	4				6	ci S	
Morelia	18	12	15	14				10	N	
Nogales	18	3	6	6				3	ci	
Pachuca			8	6						
Parral	14	6	6	3	777.4			3	ci cu	
Peto	17	3	3	1		E	fuerte	10	ci	
Puebla	29	18	19	19		NNW	fte	2	S	
Progreso	20	5	5	3	773.4	NE	débil	5	ci	
Querétaro	24	22	20	19	766.7			8	ci	
Salina Cruz	22	7	9	6	769.0	E	débil	5	ci	
Saltillo	30	22	23	18	762.3	N	afte	6	ci	
S. Juan Bautista	24	21	22	21		NE	débil	1	S.cu	
S. Luis Potosí	12	9	9	7	762.8	E	débil	4	ci cu	
Tampico			20	19	763.2	NE	débil	10	S cu	
Toluca	16	2	2	1	776.2	N	débil	6	ci	
Valladolid	28	16	19	17	767.2			7	ci	
Veracruz	23	19	21	20	766.7	WNW	fuerte	1	a S	
Zacatecas			1	2	769.6	NW	fuerte	0	ci	
Zacualtipán	13	2	10	9				8	S	

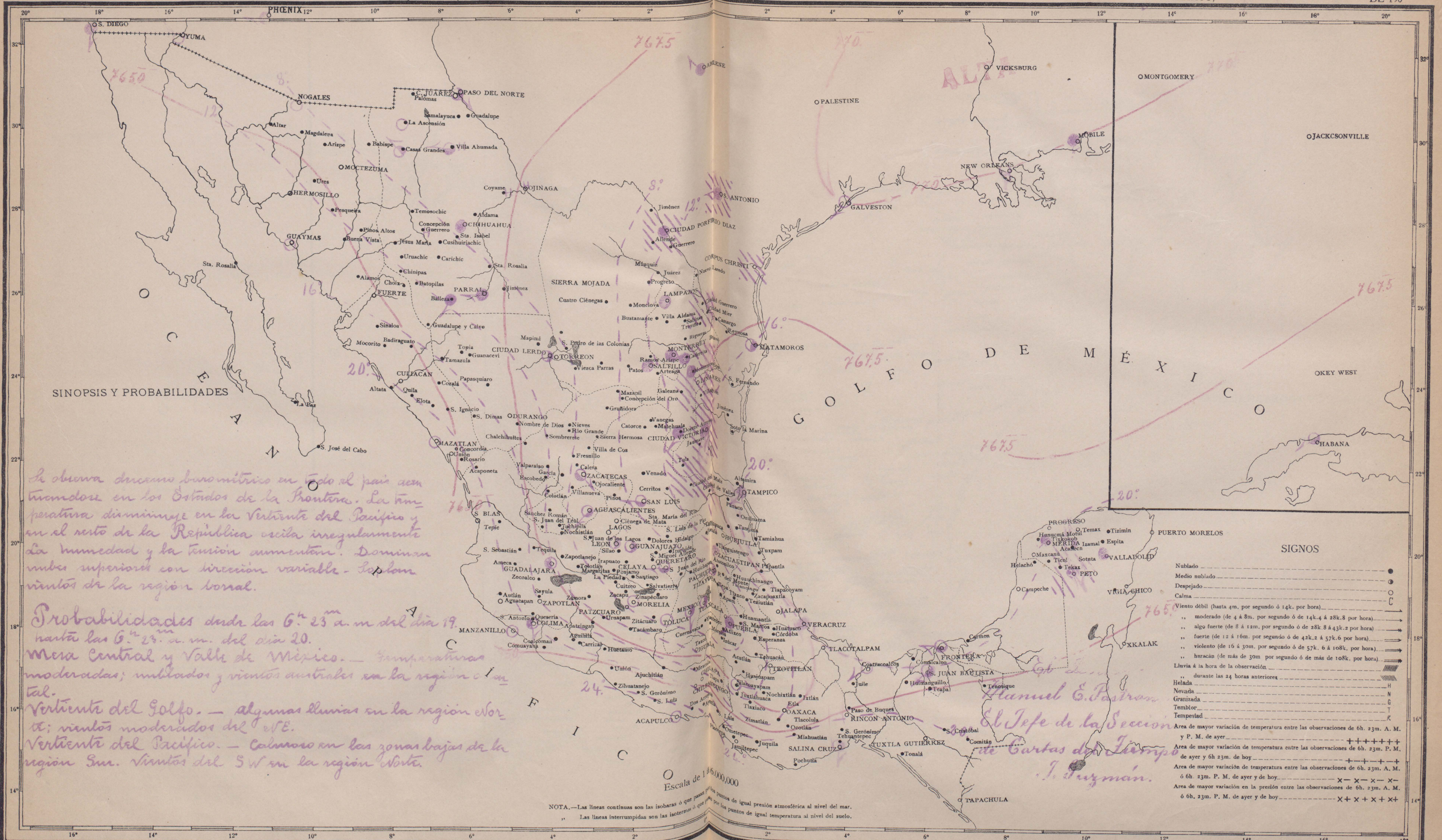

SINOPSIS Y PROBABILIDADES

Se observa descenso barométrico en todo el país acentuándose en los Estados de la Frontera. La temperatura disminuye en la Vertiente del Pacífico y en el resto de la República oscila irregularmente. La humedad y la tensión aumentan. Dominan nubes superiores con dirección variable. Soplan vientos de la región boreal.

Probabilidades desde las 6h. 23m a. m del día 19. hasta las 6h. 23m. a. m. del día 20.

Mesa Central y Valle de México.— Temperaturas moderadas; nublados y vientos australes en la región oriental.

Vertiente del Golfo.— algunas lluvias en la región Norte; vientos moderados del NE.

Vertiente del Pacífico.— Caluroso en las zonas bajas de la región Sur. Vientos del SW en la región Norte.

NOTA.—Las líneas continuas son las isobaras ó que pasan por los puntos de igual presión atmosférica al nivel del mar.

,, Las líneas interrumpidas son las isotermas ó que pasan por los puntos de igual temperatura al nivel del suelo.

SIGNOS

Nublado	●
Medio nublado	◑
Despejado	○
Calma	C
Viento débil (hasta 4m. por segundo ó 14k. por hora)	→
,, moderado (de 4 á 8m. por segundo ó de 14k.4 á 28k.8 por hora)	→
,, algo fuerte (de 8 á 12m. por segundo ó de 28k.8 á 43k.2 por hora)	→
,, fuerte (de 12 á 16m. por segundo ó de 42k.2 á 57k.6 por hora)	⇒
,, violento (de 16 á 30m. por segundo ó de 57k. 6 á 108k. por hora)	⇒
,, huracán (de más de 30m por segundo ó de más de 108k. por hora)	⇒
Lluvia á la hora de la observación	////////
,, durante las 24 horas anteriores	\\\\\\\\
Helada	H
Nevada	N
Granizada	G
Temblor	T
Tempestad	K
Area de mayor variación de temperatura entre las observaciones de 6h. 23m. A. M. y P. M. de ayer	++++++++
Area de mayor variación de temperatura entre las observaciones de 6h. 23m. P. M. de ayer y 6h 23m. de hoy	+—+—+—+
Area de mayor variación de temperatura entre las observaciones de 6h. 23m. A. M. ó 6h. 23m. P. M. de ayer y de hoy	x— x— x— x—
Area de mayor variación en la presión entre las observaciones de 6h. 23m. A. M. ó 6h. 23m. P. M. de ayer y de hoy	x+ x+ x+ x+

Manuel E. Pastrana

El Jefe de la Sección de Cartas del Tiempo

J. Guzmán.

TIP. Y LIT. LA EUROPEA MEX.

República Mexicana.

Servicio simultáneo de observaciones meteorológicas

19 de Febrero de 1906.

Tiempo de México

Estaciones	A 6h 23m a.m.									
	Temperatura		Termómetro		Barómetro	Vientos		Nubes		Lluvia
	Máxima	Mínima	Seco	Humedo	Reducido al nivel del mar y á la gravedad normal	Dirección	Velocidad en M por hora	Cantidad	Clase dominante	Cantidad de agua recogida durante las 24 horas anteriores.
Acapulco			26	20	760.2			3	a St	
Aguascalientes	17	8	9	5	770.1			7	cir	
C. Juárez	18	6	5	0	758.4			1	cum	
C. Lerdo	24	10	11	6	763.3					
C. Porfirio Díaz	22	9	10	7		N	débil			
C. Victoria			17	15		N	débil			
Colima	30	13	25	20	759.8	SSW	débil	10	a St	
Chihuahua					760.3					
Frontera			22	21		E	débil	4	cum	
Guadalajara	20	7	9	5	766.4			10	cir	
Guanajuato	21	7			767.6					
Guaymas	28	18	15	12						
Huejutla	21	13	18	17		E	débil	10	nim	
Izamal			15	15				7	a St	
Jalapa			19	17						
Lampazos	21	13	16	14				2	cum	8.2
León	15	9	9	6	7[illegible]3			10	cum	
Linares			16	15		SW	débil	10	cum	
Manzanillo			21	19	763.0	NW	débil	5	cum	
Matamoros			16	16	763.2					
Mazatlán	23	18	21	18	761.0	E	débil	4	cir	
Maxcanú	23	16	16	15	766.4			9	cir	
Mérida	27	19								
México		56	8	6				10	S cu	
Monterrey	18	15	15	14				10	nim	
Morelia	18	6	8	6		S	débil	12	cum	
Nogales	14	6	9	6	763.1			9	a St	6.4
Pachuca	12	7	4	6				9	a St	
Parral	16	4	5	2	768.2	S	débil			
Pelo	26	19	18	17	763.4					
Puebla	19	5	7	6		N	débil	10	a St	
Progreso	24	20	19	18	764.6			10	a St	
Querétaro	18	9	9	6	765.9	E	débil	10	a St	
Salina Cruz	27	25	25	20	761.5	NNE	débil	5	cir	
Saltillo	17	8	9	9						
S. Juan Bautista	25	22	23	21	764.8	NE	débil	1	cir	
S. Luis Potosí	10	7	8	6	769.3			10	c cu	
Tampico	23	18	20	19	759.6			10	nim	12.4
Toluca	11	2	3	1	771.8	W	débil	10	cum	
Valladolid	23	13	16	15		NE	débil	2	cir	
Veracruz	22	19	20	19	762.9			8	cum	
Zacatecas	10	4	8	3	764.5			9	cum	

CARTA DEL TIEMPO A 6h 23m M. DE MEXICO.

OBSERVATORIO METEOROLÓGICO CENTRAL.

(Lunes) MEXICO, Febrero 19 DE 1906

República Mexicana

Servicio simultáneo de observaciones meteorológicas.

20 de Febrero de 1906.

Tiempo de México

Estaciones:	a 6h 23m a. m.									
	Temperatura		Termómetro		Barómetro	Viento		Nubes		Lluvia
	Máxima	Mínima	Seco	Húmedo	Reducido al nivel del mar y a la gravedad normal	Dirección	Velocidad en K por hora	Cantidad	Clase dominante	Cantidad de agua recogida durante las 24 horas anteriores
Acapulco			26	21	761.0			5	cu	
Aguascalientes	22	6	4	4	774.9	NE	débil	4	cu	
C. Juárez	22	6	6	5						
C. Lerdo	28	9	13	7	764.7					
C. Porfirio Díaz			14	8	759.8					10.8
C. Victoria			14	12	764.3	W	débil			46.0
Colima	25	15	15	14	763.0	N	débil	10	a st	
Chihuahua			8	6	764.2					
Frontera	30	20	21	19	764.8	E	débil			
Guadalajara	19	12	7	5	766.6			10	a.st.	
Guanajuato	16	9	7	4	763.4			5	ci	
Guaymas			15	12	763.9			5	ci cu	
Huejutla	22	18	19	18		SE	débil	10	nim	0.4
Izamal			24	20		S	débil	10	a st	
Jalapa			23	12	767.0	N	débil	10	cu	
Lampazos	21	16	15	13	765.2			7	cu	
León	17	9	7	5				9	cu	
Linares	21	16	16	15	756.8	S.O.	débil	10	cu	0.8
Manzanillo			20	18		S	débil	4	ci	
Matamoros			18	18	761.4					
Mazatlán	25	17	20	18	762.2					
Maxcanú	28	16	23	13	763.8	E	débil	10	st	
Mérida	27	18	20	13	761.0	E	débil	9	st	
México		64	96	62	780.7	S	débil	10	st	
Monterrey	19	14	15	13	752.5			5	cu	
Morelia	15	6			766.8					
Nogales			8	7		S	débil	2	cu	
Pachuca	17	7	8	5				10	cu	
Parral	16	4	4	3		S.O.	débil			1.6
Pelo	28	16	20	20	763.2	W	débil	10	a st	
Puebla	17	7	7	5	769.2			10	a st	
Progreso	24	19	20	19	762.0					
Salina Cruz	19	10	11	6	765.4	S	débil	9	a st	
Saltillo	31	25	24	20	759.9	N	débil	6	ci	
S. Juan Bautista	19	9	8	7	765.1	SW	m	4	cu	
S. Luis Potosí	26	22	21	20	762.8	SW	débil	10	cu	
Tampico	22	18	21	20	757.8	S	débil	10	cu	3.2
Toluca	17	3	6	3	770.0	W	débil	10	a st	
Valladolid	28	14	20	19		SE	débil	2	a st	
Veracruz	25	19	22	20	759.9	W	débil	8	a. cu	
Zacatecas	15	7								

CARTA DEL TIEMPO A 6h 23m M. DE MEXICO.

OBSERVATORIO METEOROLÓGICO CENTRAL.
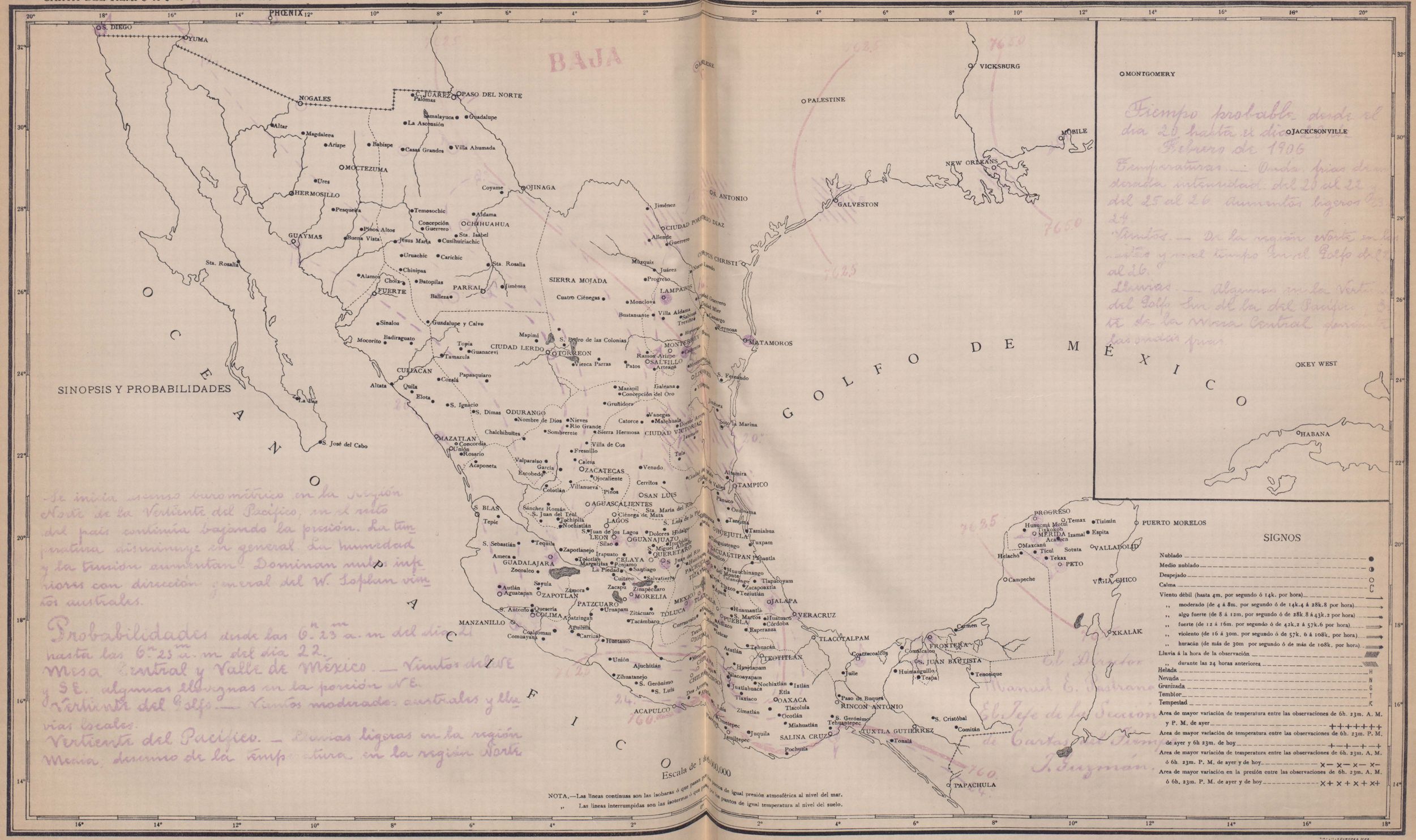
MEXICO, Febrero 20 DE 190