National Oceanic and Atmospheric Administration

ERRATA NOTICE

One or more conditions of the original document may affect the quality of the image, such as:

Discolored pages
Faded or light ink
Binding intrudes into the text

This has been a co-operative project between the NOAA Central Library and the Climate Database Modernization Program, National Climate Data Center (NCDC). To view the original document, please contact the NOAA Central Library in Silver Spring, MD at (301) 713-2607 x124 or Library.Reference@noaa.gov

HOV Services
Imaging Contractor
12200 Kiln Court
Beltsville, MD 20704-1387
July 23, 2010

República Mexicana

Servicio simultáneo de observaciones meteorológicas

21 de Febrero de 1906.

Tiempo de México

Estaciones	A 6h 23m A. M.									
	Temperatura		Termómetro		Barómetro	Vientos		Nubes		Lluvias
	Máxima	Mínima	Seco	Húmedo	Reducido al nivel del mar y á la gravedad normal	Dirección	Velocidad en K por hora	Cantidad	Clase dominante	Cantidad de agua recogida durante las 24 horas anteriores
Acapulco			27	25	759.6			5	cum	
Aguascalientes	17	3	6	5	774.8	NE	débil	4	cum	
C. Juárez	21	7	7	2	764.7			3	a st	
C. Lerdo	26	9	11	6	769.4					
C. Porfirio Díaz	26	18	18	10	760.0					
C. Victoria			20	15	761.3	S	débil			
Colima	25	12	13	11	763.8					
Chihuahua	18	8								
Frontera			21	19	764.2	E	débil	10	cum	
Guadalajara	19	7	9	7	766.2			2	c.cu.	
Guanajuato	10	5	6	4	771.6			1	c cu	
Guaymas	21	12	15	13	761.9					
Huejutla	22	18	21	20	759.6	W	débil	6	a cu	29.4
Izamal			20	20	762.4	NE	débil	1	a st	
Lamparos	25	14	9	8						
León	18	5	5	4	769.4			1	cir	8.2
Linares	22	15	16	15	764.1			10	cum	
Manzanillo			20	18		E	débil			
Matamoros			17	17	766.2					2.0
Mazatlán	23	20	21	18	761.8					
Maxcanú	24	21	21	20	764.8			10	st	14.4
Mérida	24	20	22	21	762.2	NNE	débil	10	cum	1.6
México		89	8	6	772.5			10	cum	
Monterrey	22	16	17	14				10	c.cu	
Morelia			5	4	771.7			10	c.cu	
Nogales	14	2	8	4						
Pachuca	12	7	8	5		N	débil	5	cum	
Parral	15	3	3	2		N	débil	1		
Peto	24	20	21	20	763.8	N	débil	10	cir	
Puebla	11	9	8	8	771.2	ENE	débil			
Progreso	23	22	23	22	762.8			10	cum	0 8
Querétaro	15	6	8	6	769.0	S	débil	4	cum	
Salina Cruz	28	23	23	20	760.1	N	débil	2	cum	
Saltillo	14	8	9	8	766.9			9	st	
S. Juan Bautista	24	23	23	22		W	débil	8	cum	
S. Luis Potosí	10	6	8	6	769.8					
Tampico	24	18	21	20	761.4	W	débil	10	cum	
Toluca	11	4	4	2	772.4	W	débil	10	cum	
Valladolid	26	18	21	20	764.2	NW	débil	8	a cu	1.2
Veracruz	24	20								
Zacatecas	12	4	5	3	769.6					

CARTA DEL TIEMPO A 6h 23m A. M. DE MEXICO.

OBSERVATORIO METEOROLÓGICO CENTRAL.

(Miércoles) MEXICO, Febrero 21 DE 1906

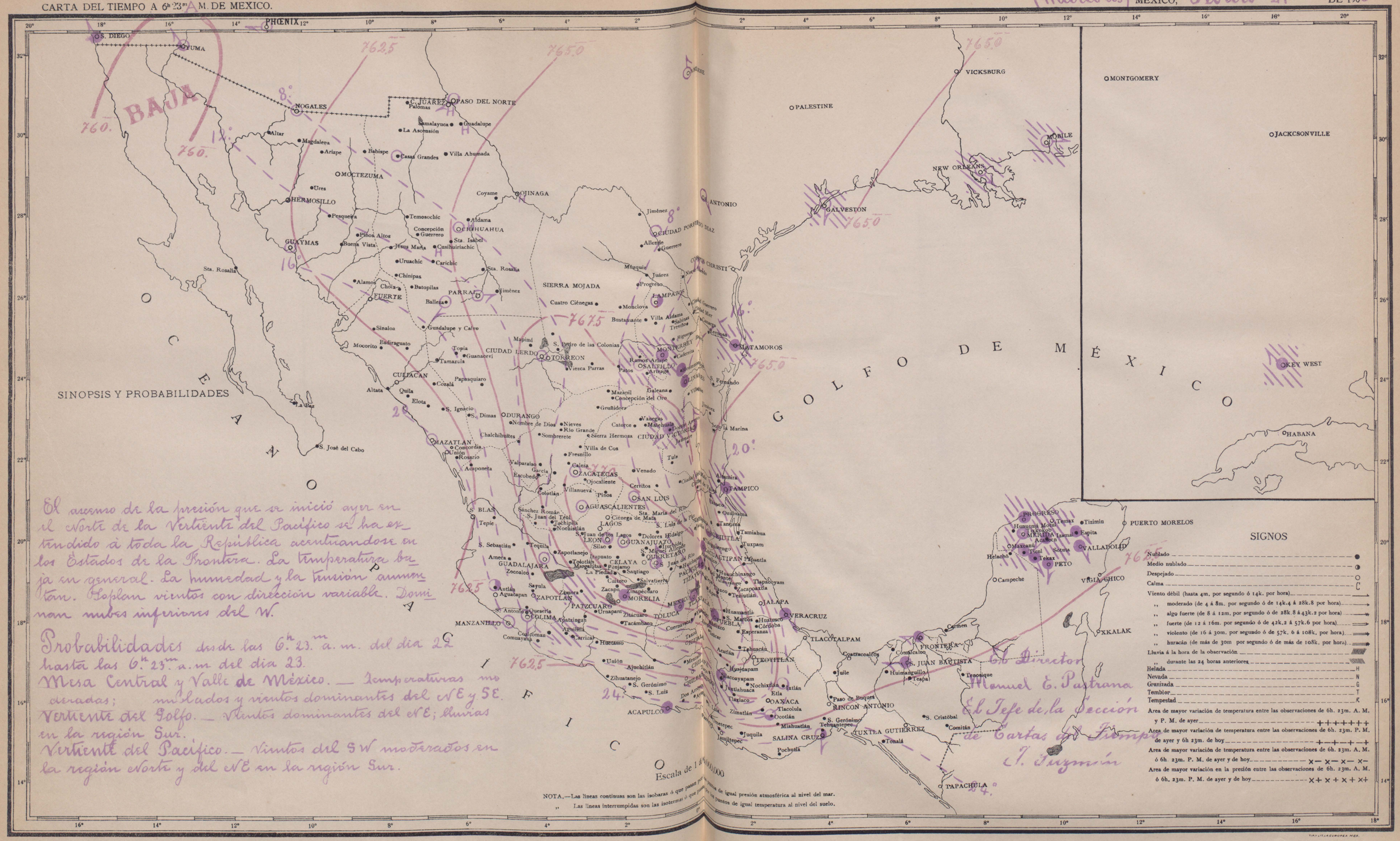

El ascenso de la presión que se inició ayer en el Norte de la Vertiente del Pacífico se ha extendido á toda la República acentuándose en los Estados de la Frontera. La temperatura baja en general. La humedad y la tensión aumentan. Soplan vientos con dirección variable. Dominan nubes inferiores del W.

Probabilidades desde las 6h. 23m. a. m. del dia 22 hasta las 6h. 23m. a. m. del dia 23.

Mesa Central y Valle de México. — Temperaturas moderadas; nublados y vientos dominantes del NE y SE.

Vertiente del Golfo. — Vientos dominantes del NE; lluvias en la región Sur.

Vertiente del Pacífico. — Vientos del SW moderados en la región Norte y del NE en la región Sur.

El Director
Manuel E. Pastrana
El Jefe de la Sección de Cartas del Tiempo
J. Guzmán

República Mexicana

Servicio simultáneo de observaciones meteorológicas

22 de Febrero de 1906.

Tiempo de México

Estaciones:	A 6h 23m am.									
	Temperatura		Termómetro		Barom	Vientos		Nubes		Lluvia
	Máxima	Mínima	Seco	Húmedo	Reducido al nivel del mar y á la gravedad normal	Dirección	Velocidad en K por hora	Cantidad	Clase dominante	Cantidad de agua recogida durante las 24 horas anteriores
Acapulco			27	24	759.8			4	c. cu	
Aguascalientes	16	6	6	5	773.2	NW	débil	1	ci cu	0.4
C. Juárez	21	4	13	10	753.0			5	a cu	
C. Lerdo	28	7	10	5	764.0					
C. Porfirio Díaz	20	12	14	10	749.5	N	débil			
C. Victoria			14	13	763.3					
Colima	33	12	14	11	763.0	N	débil	6	ci	
Cuernavaca	19	12	14	9	765.2	NW	débil	1	St	
Chihuahua	21	8	12	8	758.4	SW	débil	9	cu	
Frontera			20	7	765.5	N	débil	1	cu	
Guadalajara	21	9	11	8	765.4			5	ci	
Guanajuato	21	6	8	6	769.2			2	ci	
Guaymas	21	13	15	12	760.9			2	ci	
Tramal	21	17	20	19		SW	débil			
Jalapa			20	20	762.4			1	a st	49.6
Lamparos	26	10	13	11	763.6					
León	20	7	7	6	767.8	NNW	débil	1	ci	0.4
Linares	24	16	16	15	759.6	S	débil	10	cu	
Manzanillo			16	16	761.2			10	cu	
Matamoros	25	20	20	19	761.2					
Maxatlán	25	21	21	21	764.2	NE	débil	5	St	
Maxcanú	27	20	27	20	761.6	NE	débil	6	cu	6.8
Mérida	27	20	27	20	761.6	NE	débil	6	St	6.0
México	15	7	7	48	770.0			8	cu	
Monterrey	22	16	14	12	757.2			10	nim	
Morelia	10	4	6	4	770.5					
Nogales	15	6	9	6	764.3	S	débil			
Pachuca	15	8	4	4						0.4
Parral	22	9	6	3		SE	débil			
Pátz	25	19	20	19	763.8	WSW	débil	10	nim	21.2
Puebla	11	7	8	7	770.6	N	débil	1	a cu	1.6
Progreso	24	23	23	22	762.5	E	débil	10	cu	
Querétaro	22	8	9	7	766.4	SE	débil	3	cu	4.4
Salina Cruz	30	23	24	20	760.7	N	débil	4	ci cu	
Saltillo	20	9	10	7	762.6	SW	a f			3.6
S. Juan Bautista	25	23	23	21	763.0	NW	débil	7	ci	
S. Luis Potosí	11	9	9	7	761.4			1	ci	
Tampico	24	17	22	20	754.4	SW	débil	10	[illegible]	
Toluca	14	4	2	0	713.4	W	débil			
Valladolid	23	17	19	18	763.8	N	débil	10	a [illegible]	[illegible]
Veracruz	23	21	20	20	762.7	WNW	débil	2	[illegible]	
Zacatecas	17	5	3	3	766.8	W	débil			

CARTA DEL TIEMPO A 6h 23m M. DE MEXICO.

OBSERVATORIO METEOROLÓGICO CENTRAL.

(Nuevo) MEXICO, Febrero 22 DE 1906

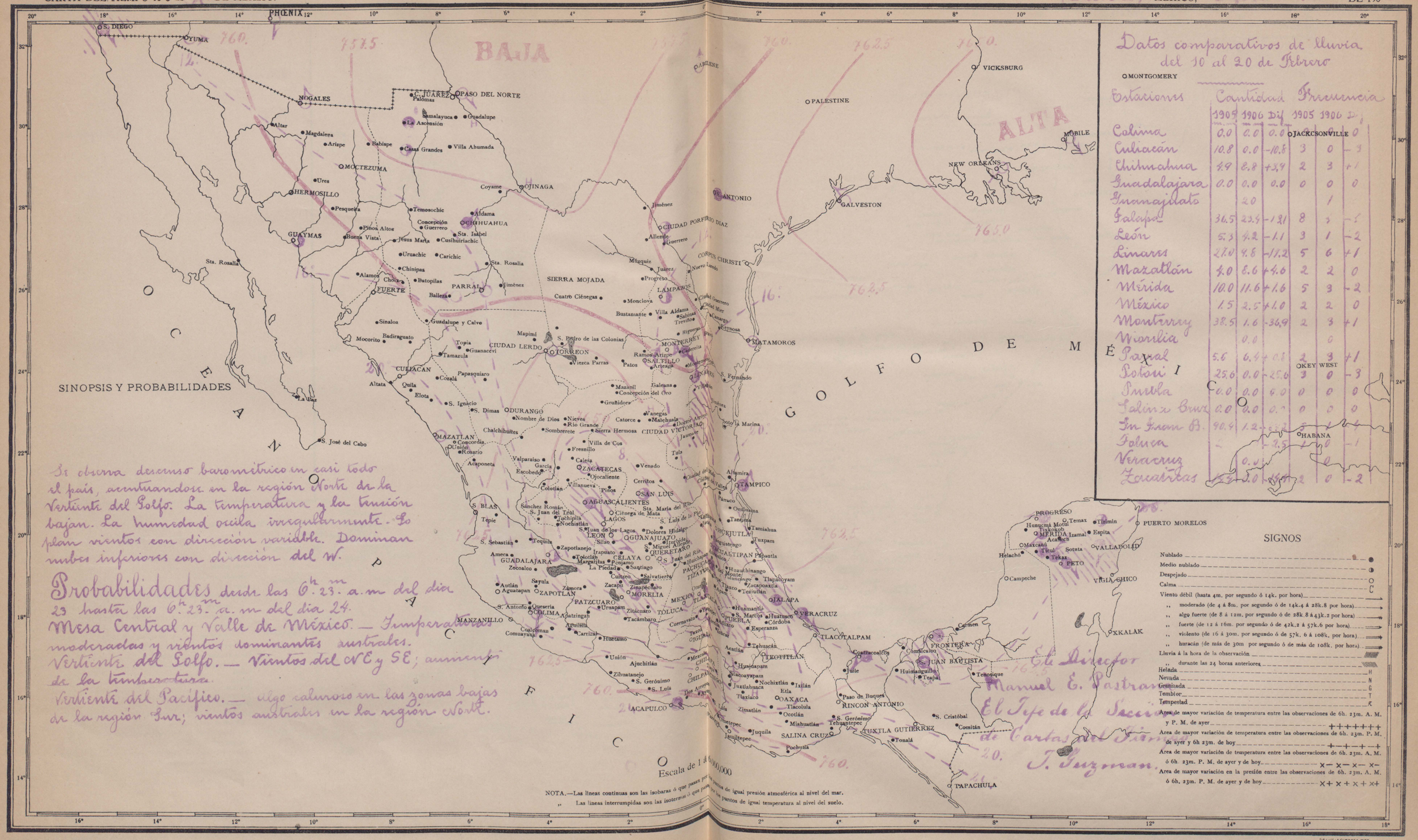

Datos comparativos de lluvia del 10 al 20 de Febrero

Estaciones	Cantidad 1905	Cantidad 1906	Dif.	Frecuencia 1905	Frecuencia 1906	Dif.
Colima	0.0	0.0	0.0			0
Culiacán	10.8	0.0	-10.8	3	0	-3
Chihuahua	4.9	8.8	+3.9	2	3	+1
Guadalajara	0.0	0.0	0.0	0	0	0
Guanajuato		20			1	
Jalapa	36.5	23.4	-13.1	8	3	-5
León	5.3	4.2	-1.1	3	1	-2
Linares	27.0	4.8	-11.2	5	6	+1
Mazatlán	4.0	8.6	+4.6	2	2	0
Mérida	10.0	11.6	+1.6	5	3	-2
México	1.5	2.5	+1.0	2	2	0
Monterrey	38.5	1.6	-36.9	2	3	+1
Morelia		0.0			0	
Pachuca	5.6	6.4	+0.8	2	3	+1
Potosí	25.6	0.0	-25.6	3	0	-3
Puebla	0.0	0.0	0.0	0	0	0
Salina Cruz	0.0	0.0	0.0	0	0	0
S. Luis Pot.	90.4	1.2	[illegible]	[illegible]	[illegible]	[illegible]
Tolucca			-2.5	[illegible]	0	-1
Veracruz		0.4			0	
Zacatecas	[illegible]	3.0	[illegible]	2	0	-2

Se observa descenso barométrico en casi todo el país, acentuándose en la región Norte de la Vertiente del Golfo. La temperatura y la tensión bajan. La humedad oscila irregularmente. Soplan vientos con dirección variable. Dominan nubes inferiores con dirección del W.

Probabilidades desde las 6h. 23m. a.m. del día 23 hasta las 6h. 23m. a.m. del día 24.

Mesa Central y Valle de México. — Temperaturas moderadas y vientos dominantes australes.

Vertiente del Golfo. — Vientos del NE y SE; aumento de la temperatura.

Vertiente del Pacífico. — algo caluroso en las zonas bajas de la región Sur; vientos australes en la región Norte.

NOTA.—Las líneas continuas son las isobaras ó que pasan por los puntos de igual presión atmosférica al nivel del mar.
" Las líneas interrumpidas son las isotermas ó que pasan por los puntos de igual temperatura al nivel del suelo.

SIGNOS

- Nublado ●
- Medio nublado ◑
- Despejado ○
- Calma C
- Viento débil (hasta 4m. por segundo ó 14k. por hora) →
- " moderado (de 4 á 8m. por segundo ó de 14k.4 á 28k.8 por hora) →
- " algo fuerte (de 8 á 12m. por segundo ó de 28k.8 á 43k.2 por hora) →
- " fuerte (de 12 á 16m. por segundo ó de 42k.2 á 57k.6 por hora) →
- " violento (de 16 á 30m. por segundo ó de 57k. 6 á 108k. por hora) →
- " huracán (de más de 30m por segundo ó de más de 108k. por hora) →
- Lluvia á la hora de la observación ▨
- " durante las 24 horas anteriores ▨
- Helada H
- Nevada N
- Granizada G
- Temblor T
- Tempestad K
- Area de mayor variación de temperatura entre las observaciones de 6h. 23m. A. M. y P. M. de ayer + + + + + + +
- Area de mayor variación de temperatura entre las observaciones de 6h. 23m. P. M. de ayer y 6h 23m. de hoy + − + − + − +
- Area de mayor variación de temperatura entre las observaciones de 6h. 23m. A. M. ó 6h. 23m. P. M. de ayer y de hoy × − × − × − ×
- Area de mayor variación en la presión entre las observaciones de 6h. 23m. A. M. ó 6h. 23m. P. M. de ayer y de hoy × + × + × + ×

El Director
Manuel E. Pastrana
El Jefe de la Sección de Cartas del Tiempo
J. Guzman.

República Mexicana

Servicio simultáneo de observaciones meteorológicas

23 de Febrero de 1906.

Tiempo de México

Estaciones:	a 6h 23m a m.									
	Temperatura		Termómetro		Barómetro	Vientos		Nubes		Lluvias
	Máxima	Mínima	Seco	Húmedo	Reducido al nivel del mar y a la gravedad normal	Dirección	Velocidad en K por hora	Cantidad	Clase dominante	Cantidad de agua recogida durante las 24 horas anteriores
Acapulco			27	23	759.2			3	St	
Aguascalientes	18	6	7	4	772.7	NE	débil	2	ci	
C. Juárez	24	10	6	6	760.5			2	St	
C. Lerdo	31	11	17	11	760.3					
C. Porfirio Díaz			14	12	759.8					
C. Victoria			15	13	760.5					
Colima	31	13	17	14	762.2	NE	débil	10	ci	
Cuernavaca			15	15	762.9	NE	débil	5	cir	
Chihuahua			11	8	765.8					
Frontera			22	20	765.4	NE	débil	10	cu	
Guadalajara	22	10	10	8	764.6			6	c	
Guanajuato	21	8	8	5	768.0			7	ci	
Guaymas			15	12	761.9					
Huejutla	23	18	21	20	759.6					
Ixmal	23	20	20	19		SE	débil			70.0
Jalapa	17	13	15	11	765.4	N	débil	8	cum	
Lampazos	28	12								
León	21	6								
Linares	24	16	17	16	756.5	S	a f	10	cum	
Manzanillo			20	16	763.2	E	débil	3	a St	
Matamoros			20	20	752.6	S	débil			
Mazatlán	23	19	19	17	761.6	N	débil	1	St	
Maxcanú	29	21	21	20	763.2	SE	débil	9	cu	
Mérida	23	21	21	20	760.6	ESE	débil	9	cum	
México	18.8	66	74	52	769.6			10	St	
Monterrey	24	13	14	13	757.0			10	cum	
Morelia	19	4	8	5	768.5	N	débil	10	cum	
Nogales	14	2	8	4						
Pachuca	17	5	8	5	771.7			5	cu	
Parral			2	1	768.8	SW	débil			
Peto	28	19	21	21	767.0	NE	débil	9	a St	1.6
Puebla	15	4	5	4		NNW	débil	7	cum	
Progreso	23	21	21	20	761.6	SE	débil	7	c.cu	
Querétaro	19	8	8	5	766.8			9	a St	
Tuxtla Cruz	26	24	24	21	759.7	NE	débil	2	cum	
Saltillo	15	11	11	7	761.0					
S. Juan Bautista	25	24	24	23	761.4	SE	débil	3	cum	
S. Luis Potosí	10	7	9	7	761.0	SW	débil			
Tampico	25	18	21	20	760.8					
Toluca	12	2	3	0	772.8	W	débil	10	cir	
Valladolid	28	18	18	18	763.4	NE	débil	10	cu	7.2
Veracruz	23	19	19	19	759.5	SSE	débil	4	a St	
Zacatecas			6	3	766.2	N	débil			
Zacualtipán	7	7								

CARTA DEL TIEMPO A 6h 23m M. DE MEXICO.

OBSERVATORIO METEOROLÓGICO CENTRAL.

(Viernes) MEXICO, Febrero 23 DE 1906

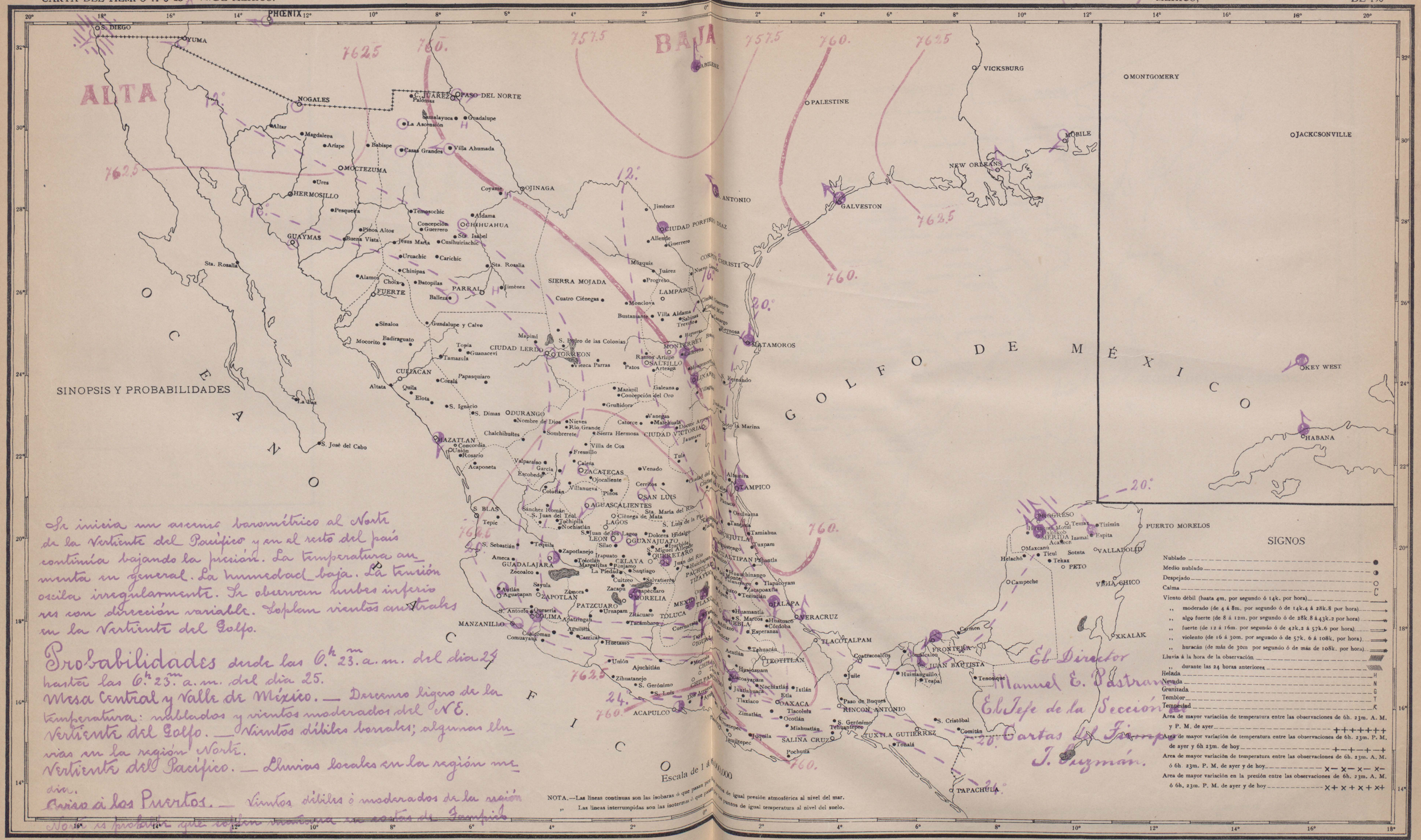

República Mexicana.

Servicio simultáneo de observaciones meteorológicas

24 de Febrero de 1906.

Tiempo de México

Estaciones:	A 6h 23m A. M.									
	Temperatura		Termómetro		Barón.	Vientos		Nubes		Lluvia
	Máxima	Mínima	Seco	Húmedo	Reducido al nivel del mar y á la gravedad normal	Dirección	Velocidad en K. por hora	Cantidad	Clase dominante	Cm. de agua recogida durante las 24 horas anteriores
Acapulco			27	23	759.8					
Aguascalientes	11	5	8	6	770.5	NE	débil	10	St	
C. Juárez	22	6								
C. Lerdo			11	6						
C. Porfirio Díaz			14	12		N	débil			
C. Victoria			15	14		S	débil			
Colima	31	16	16	14		N	débil	10	a St	
Cuernavaca	23	16	17	10		N	débil			
Culiacán			14	13	755.9					
Chihuahua	22	11	8	6	763.6					
Frontera	31	20	23	22	766.4	NE	débil			
Guadalajara	23	10	10	8	764.4			10	ci	
Guanajuato	22	8	9	6	767.6			8	ci	
Guaymas			15	12	761.9					
Huejutla	27	21	22	20		SE	débil	10	a St	
Tzamal			19	19						
Lampazos	29	15	15	12						
León	22	9	8	7	764.8	NNW	débil	10	St	
Linares	20	17	18	16	760.4	S	débil	10	cu	
Manzanillo			21	18	761.8	NE	débil	5	ci	
Matamoros			20	20	761.2					
Maratlán	24	19	20	17	760.6			6	ci	
Maxcanú	20	20	20	20	767.8	E	débil	10	St	3.2
Mérida	29	21	20	20	760.4	SE	débil	3	ci	
México	19	64	84	62	768.83			3	c.St.	
Monterrey	29	13	17	14	757.76			8	nim	
Morelia	18	6	8	6		S	débil	10	c.cu	
Nogales			8	4		S	débil			
Pachuca	20	6	8	5				3	a cu	
Parral	23	21	4	2		N	débil			
Pelo	28	21	19	19	762.0	NE	débil	5	ci	
Puebla	20	5	6	4		NE	débil	4	ci	
Progreso	28	21	21	20	761.1	E	débil	1	ci	
Querétaro	22	6	10	7	765.0	E	débil	9	cu	
Salina Cruz	31	24	25	23	757.9					
Saltillo	21	10	8	5	764.7					
S. Juan Bautista	28	24	24	22	760.8	SE	débil	1	cu	
S. Luis Potosí	12	9	9	6	760.4			7	ci	
Tampico	25	19	23	22	765.1	SE	débil	10	cu	
Toluca	18	2	3	1	761.8	W	débil	1	ci	
Valladolid	28	18	18	17	762.6			2	St	
Veracruz	26	10	22	22	758.7			10	a St	
Zacatecas			6	4	768.4	W	débil	10	cu	
Zacualtipán			12	10				5	a cu	

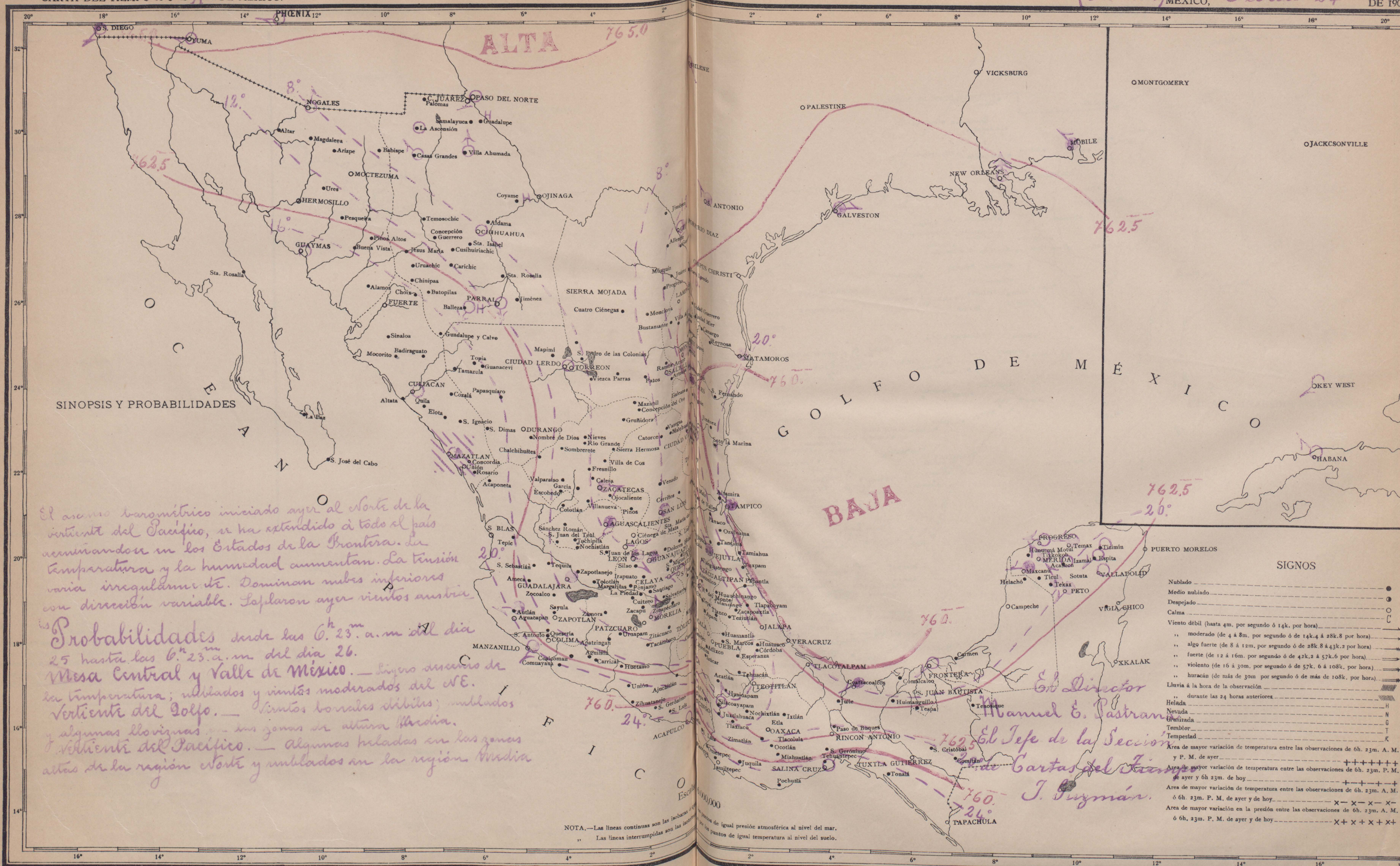
ALTA
765.0
762.5
760.
BAJA
GOLFO DE MÉXICO
OCEANO PACIFICO
SINOPSIS Y PROBABILIDADES
El ascenso barométrico iniciado ayer al Norte de la vertiente del Pacífico, se ha extendido á todo el país acentuándose en los Estados de la Frontera. La temperatura y la humedad aumentan. La tensión varía irregularmente. Dominan nubes inferiores con dirección variable. Soplaron ayer vientos australes
Probabilidades desde las 6h 23m a.m del dia 25 hasta las 6h 23m a.m del dia 26.
Mesa Central y Valle de México.— Ligero descenso de la temperatura; nublados y vientos moderados del NE.
Vertiente del Golfo.— Vientos boreales débiles; nublados y algunas lloviznas en las zonas de altura media.
Vertiente del Pacífico.— Algunas heladas en las zonas altas de la región Norte y nublados en la región Media
El Director
Manuel E. Pastrana
El Jefe de la Sección de Cartas del Tiempo
J. Guzmán.
SIGNOS
Nublado
Medio nublado
Despejado
Calma
Viento débil (hasta 4m. por segundo ó 14k. por hora)
,, moderado (de 4 á 8m. por segundo ó de 14k.4 á 28k.8 por hora)
,, algo fuerte (de 8 á 12m. por segundo ó de 28k.8 á 43k.2 por hora)
,, fuerte (de 12 á 16m. por segundo ó de 42k.2 á 57k.6 por hora)
,, violento (de 16 á 30m. por segundo ó de 57k. 6 á 108k. por hora)
,, huracán (de más de 30m por segundo ó de más de 108k. por hora)
Lluvia á la hora de la observación
,, durante las 24 horas anteriores
Helada H
Nevada N
Granizada G
Temblor T
Tempestad R
Area de mayor variación de temperatura entre las observaciones de 6h. 23m. A. M. y P. M. de ayer
Area de mayor variación de temperatura entre las observaciones de 6h. 23m. P. M. de ayer y 6h 23m. de hoy
Area de mayor variación de temperatura entre las observaciones de 6h. 23m. A. M. ó 6h. 23m. P. M. de ayer y de hoy
Area de mayor variación en la presión entre las observaciones de 6h. 23m. A. M. ó 6h. 23m. P. M. de ayer y de hoy
Escala 1:6.000,000
NOTA.—Las lineas continuas son las isobaras ó sean las que pasan por los puntos de igual presión atmosférica al nivel del mar.
,, Las lineas interrumpidas son las isotermas ó sean las que pasan por los puntos de igual temperatura al nivel del suelo.
TIP. Y LIT. LA EUROPEA MEX.

República Mexicana

Servicio simultáneo de observaciones meteorológicas.

25 de Febrero de 1906.

Tiempo de México

Estaciones:	A 6h 23m a. m.									
	Temperatura		Termómetro		Barom.	Vientos		Nubes		Lluvia
	Máxima	Mínima	Seco	Húmedo	Reducido cero del mar y á la gravedad normal	Dirección	Velocidad en K por hora	Cantidad	Clase dominante	Cantidad de agua caída en las 24 horas anteriores
Acapulco			27	23	758.2					
Aguascalientes	19	9	7	5		NE	débil	5	Cir	
C. Juárez	19	4	3	2				1	Str	
C. Lerdo			9	4				5	Cir	
C. Porfirio Díaz			16	12	760.6					
C. Victoria			19	16		W	"	3	Cir Cu	
Colima	3.	16	17	14		N	"	9	Alt Cu	
Cuernavaca	26	17	15	8		NW	"	9	Cir	
Chihuahua	19	12			765.1					
Huichapan	19	5	14	5		SW	"	8	Sour	
Frontera	32	20								
Guadalajara	23	11	12	9	762.2			10	Alt Str	
Guanajuato	22	9	12	7	765.4			6	Cir	
Guaymas			15	12	760.9					
Huejutla	26	22	21	19		NW	fuerte	10	Str Cu	
Izamal	22	18	16	16						
Jalapa	24	16	14	13	768.2			5	Alt Cu	
Lampazos	26	15								
León	22	9								
Linares	26	17								
Manzanillo			20	18	761.8	E	débil	4	Cir	
Matamoros			19	19	765.2					
Mazatlán	24	18	20	16	759.2	E	fuerte	3	ci	
Mazocuí	31	21	19	18		NE	fuerte	10	c	
Mérida	31	20	19	18		NE	débil	1	cu cu	
México			7	4	769.5			5	a s	
Monterey	22	16	18	16				8	ni	
Morelia	21	7	8	4		S	fte	10	ci	
Nogales			5	3		S	débil			
Pachuca	21	7	8	5				4	ci cu	
Parral	19	4	4	3		W	fuerte	10	ci	
Peto	31	19	17	17				1	ci	
Puebla	23	4	5	2	771.2	NE	afte	1	ci	
Progreso	26	20	20	18	763.8			1	ci	
Querétaro	23	10	9	7	767.8	SE	débil	6	ci	
Salina Cruz	29	28	26	21		NNE	afte	1	s cu	
Saltillo	18	8	8	8				10	ci cu	
S. Juan Bautista	29	24	25	23	762.6	E	fuerte	1	s. cu	
S. Luis Potosí	13	9	10	7		E	débil	3	ci	
Tampico	25	19	23	22	759.4	N	débil	5	s. cu	
Toluca	19	3	5	2	771.2	W	débil	9	ci	
Valladolid	30	16	18	16		NE	fuerte	6	ci	
Veracruz			23	21	762.1	N	débil	2	s cu	
Zacatecas	20	7	8	3	766.6			9	ci	
Zacualtipán	19	11	13	12				6	ci	

OBSERVATORIO METEOROLÓGICO CENTRAL.

CARTA DEL TIEMPO A 6h 23m A. M. DE MEXICO. Domingo MEXICO, Febrero 25 DE 1906

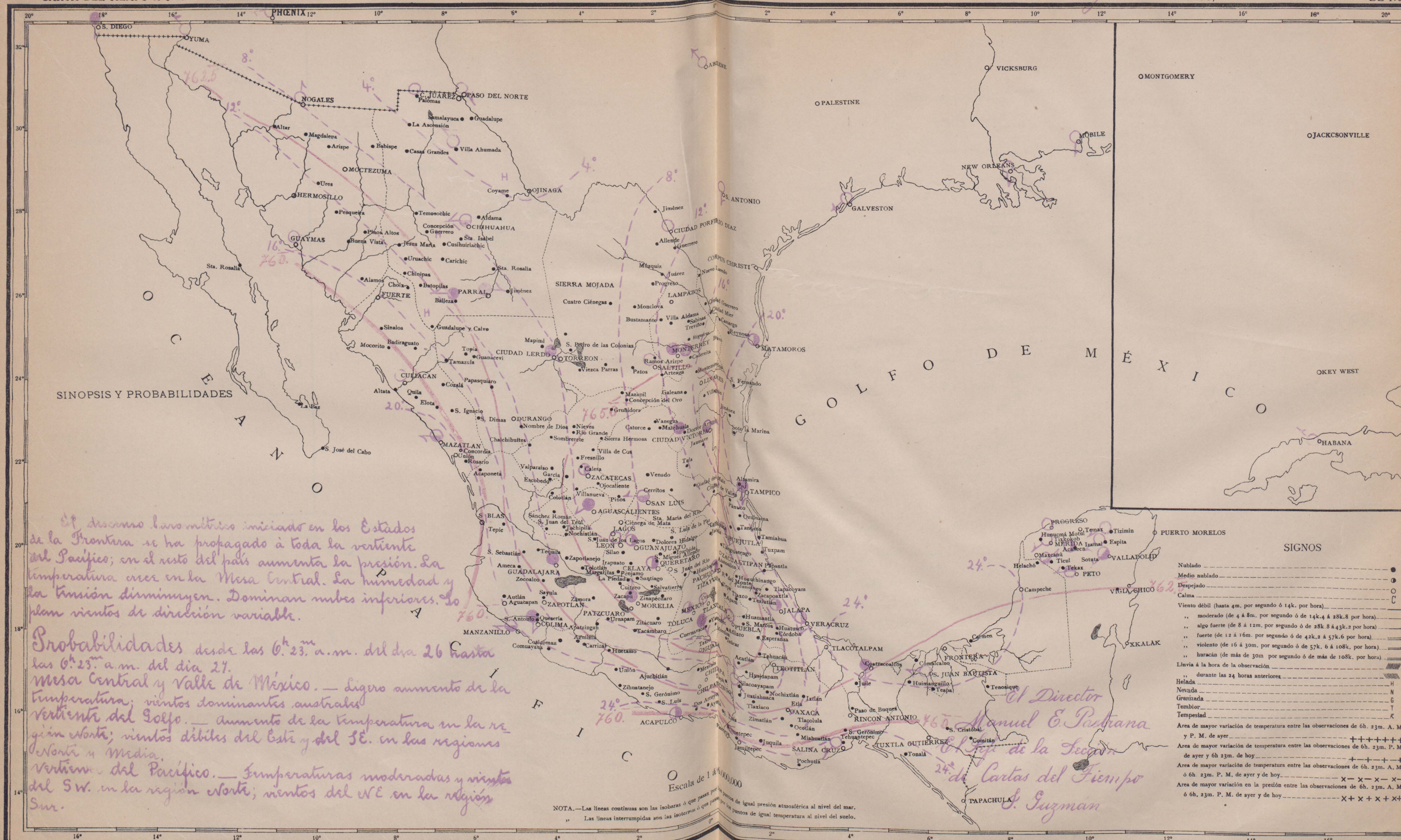

El descenso barométrico iniciado en los Estados de la Frontera se ha propagado á toda la vertiente del Pacífico; en el resto del país aumenta la presión. La temperatura crece en la Mesa Central. La humedad y la tensión disminuyen. Dominan nubes inferiores. Soplan vientos de dirección variable.

Probabilidades desde las 6h. 23m. a.m. del dia 26 hasta las 6h. 23m. a.m. del dia 27.

Mesa Central y Valle de México.— Ligero aumento de la temperatura; vientos dominantes australes

Vertiente del Golfo.— Aumento de la temperatura en la región Norte; vientos débiles del Este y del SE. en las regiones Norte y Media.

Vertiente del Pacífico.— Temperaturas moderadas y vientos del SW. en la región Norte; vientos del NE en la región Sur.

El Director
Manuel E. Pastrana

El Jefe de la Sección de Cartas del Tiempo
J. Guzmán

TIP. Y LIT. LA EUROPEA MEX.

República Mexicana

Servicio simultáneo de observaciones meteorológicas

26 de Febrero de 1906.

Tiempo de México

Estaciones:	a 6h 23m a.m.									
	Temperatura		Termómetro		Barom	Vientos		Nubes		Lluvias
	Máxima	Mínima	Seco	Húmedo	Reducido al nivel del mar y a la gravedad normal	Dirección	Velocidad en K por hora	Cantidad	Clase dominante	Cantidad de agua recogida durante las 24 horas anteriores.
Acapulco			27	23	757.2			4	c.cu	
Aguascalientes	23	6	11	9	767.9	N.W	débil	5	cum	
C. Juárez			8	0	755.2					
C. Lerdo	27	8	13	8	763.2			5	cum	
C. Porfirio Díaz					759.7					
C. Victoria			18	15	760.4	W	débil	4	c cu	
Colima	25	19	18	18	760.0	ENE	débil	9	a.cu	
Cuernavaca			16	12	762.0	N	débil	10	a st	
Chihuahua			10	6	762.2			10	cum	
Frontera			23	22		E	débil			
Guadalajara	22	15	16	11	769.0			10	a st	
Guanajuato	20	13	13	8	763.6			10	cum	
Guaymas	21	13	15	12						
Huejutla	27	23	20	20	759.7	E	débil	10	a st	
Jiramal			20	16	760.2			1	cir	
Jalapa	21	13								
Lampazos	25	14	15	15						
León	24	13	13	9	760.8			8	cir	
Linares	26	16	18	16	769.1	S	débil	10	cum	
Manzanillo			23	21	760.6	E	débil	3	cum	
Matamoros			19	19	760.2			2	cir	
Mazatlán	23	11	21	19	758.6	NE	débil	5	a st	
Maxcanú	26	18	18	17	763.6	ENE	débil	10	st	
Mérida	25	19	19	18	760.8	E	débil	5	cir	
México	21.6	6.8	10.6	7.4	766.1			10	St.cu	
Monterrey	21	17	18	16	756.7			5	cum	
Morelia	22	6	12	9		ESE	débil	10	cum	
Nogales	15	6	9	6	765.0	S	débil			
Pachuca	10	8	8	7	770.8			8	cum	
Parral	16	9	9	5	767.6	E	débil	10	a st	
Pto	25	16	16	15	762.8			10	cir	
Puebla	16	7	8	7		E	débil	10	cum	
Progreso	23	18	19	18	761.6	E	débil	8	cir	
Querétaro	20	13	13	9	762.4	E	débil	10	a.st	
Salina Cruz	30	26	26	21	757.9	N	cum	1	cum	
Saltillo	21	12	13	10	760.3			10	a.cu	
S. Juan Bautista	25	24	24	22	761.4	E	débil	3	cu	
S. Luis Potosí	13	8	12	9	760.2			1	cir	
Tampico	25	20	21	20	756.8	W	débil	10	c	
Tolnca			8	5	769.8	E	débil	1	cum	
Valladolid	24	19	18	16	763.0	E	débil	1	cir	
Veracruz	23	19	20	20	760.1	WNW	débil	1	cum	
Zacatecas					764.2					
Zacualtipán	13	10		11		SE	débil			

CARTA DEL TIEMPO A 6h 23m M DE MEXICO.

OBSERVATORIO METEOROLÓGICO CENTRAL.

(Lunes) MEXICO, Febrero 26 DE 1906

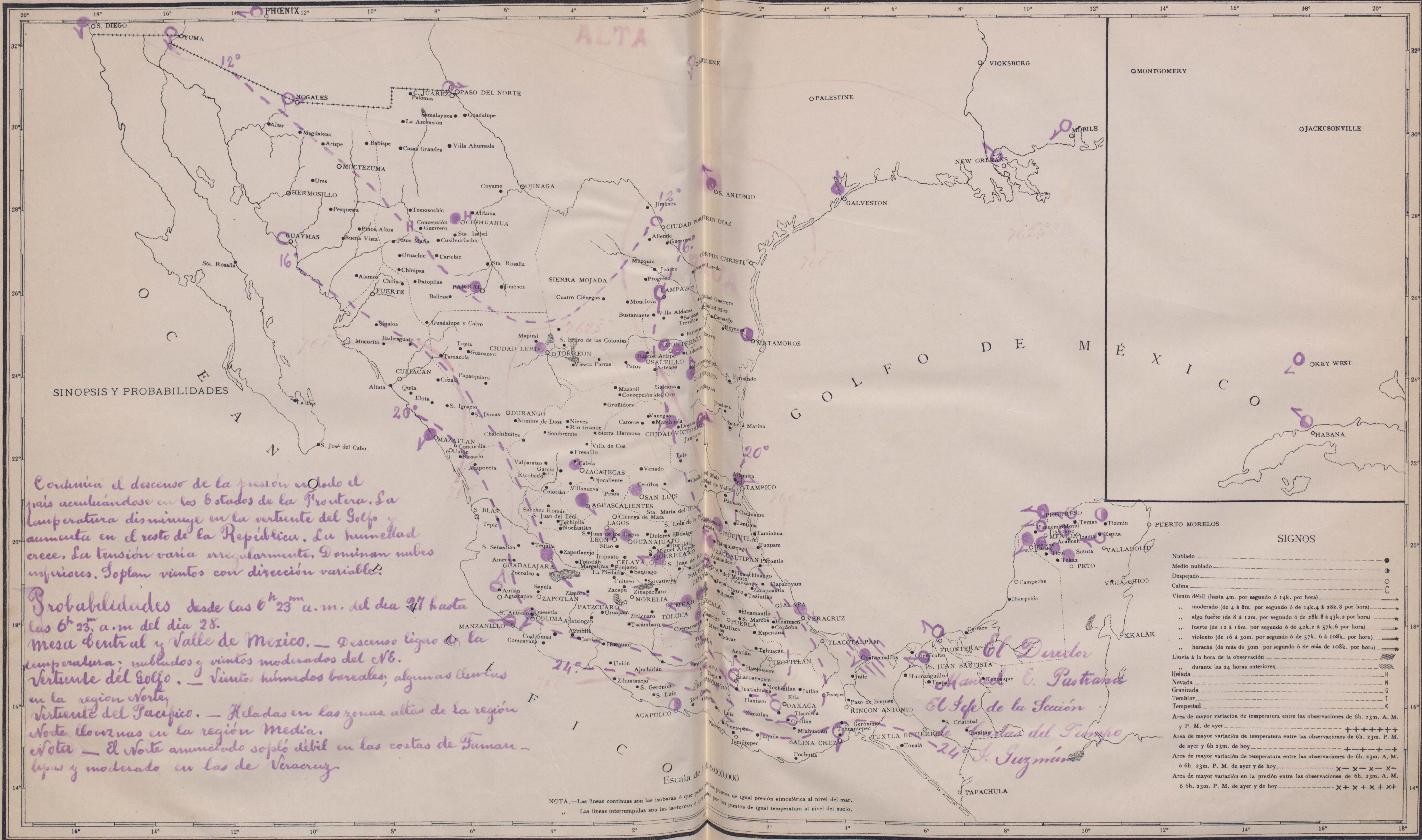

SINOPSIS Y PROBABILIDADES

Continúa el descenso de la presión en todo el país acentuándose en los Estados de la Frontera. La temperatura disminuye en la vertiente del Golfo y aumenta en el resto de la República. La humedad crece. La tensión varía irregularmente. Dominan nubes inferiores. Soplan vientos con dirección variable.

Probabilidades desde las 6h 23m a.m. del dia 27 hasta las 6h 23m a.m del dia 28.

Mesa Central y Valle de Mexico. — Descenso ligero de la temperatura; nublados y vientos moderados del NE.

Vertiente del Golfo. — Vientos húmedos boreales; algunas lluvias en la region Norte.

Vertiente del Pacifico. — Heladas en las zonas altas de la región Norte lloviznas en la región Media.

Nota — El Norte anunciado sopló débil en las costas de Tamaulipas y moderado en las de Veracruz.

El Director
Manuel E. Pastrana

El Jefe de la Sección de Cartas del Tiempo
J. Guzmán

NOTA. — Las lineas continuas son las isobaras ó que pasan por los puntos de igual presión atmosférica al nivel del mar.
,, Las lineas interrumpidas son las isotermas ó que pasan por los puntos de igual temperatura al nivel del suelo.

SIGNOS

Nublado	●
Medio nublado	◑
Despejado	○
Calma	C
Viento débil (hasta 4m. por segundo ó 14k. por hora)	→
,, moderado (de 4 á 8m. por segundo ó de 14k.4 á 28k.8 por hora)	→
,, algo fuerte (de 8 á 12m. por segundo ó de 28k.8 á 43k.2 por hora)	→
,, fuerte (de 12 á 16m. por segundo ó de 42k.2 á 57k.6 por hora)	→
,, violento (de 16 á 30m. por segundo ó de 57k. 6 á 108k. por hora)	→
,, huracán (de más de 30m por segundo ó de más de 108k. por hora)	→
Lluvia á la hora de la observación	////
,, durante las 24 horas anteriores	\\\\
Helada	H
Nevada	N
Granizada	G
Temblor	T
Tempestad	K
Area de mayor variación de temperatura entre las observaciones de 6h. 23m. A. M. y P. M. de ayer	+ + + + + + + +
Area de mayor variación de temperatura entre las observaciones de 6h. 23m. P. M. de ayer y 6h 23m. de hoy	+—+—+—+
Area de mayor variación de temperatura entre las observaciones de 6h. 23m. A. M. ó 6h. 23m. P. M. de ayer y de hoy	×— ×— ×— ×—
Area de mayor variación en la presión entre las observaciones de 6h. 23m. A. M. ó 6h. 23m. P. M. de ayer y de hoy	×+ ×+ ×+ ×+

TIP. Y LIT. LA EUROPEA MEX.

República Mexicana

Servicio simultáneo de observaciones meteorológicas

27 de Febrero de 1906

Tiempo de México

Estaciones:	a 6h 23m a m.									
	Temperatura		Termómetro		Baróm	Vientos		Nubes		Lluvias
	Máxima	Mínima	Seco	Húmedo	Reducido al nivel del mar y á la gravedad normal	Dirección	Velocidad en K por hora	Cantidad	Clase dominante	Cantidad de agua caída durante las 24 horas anteriores
Acapulco			26	24	758.6	2		2	a cu	
Aguascalientes	18	10	10	9		N	débil	10	cum	
C. Juárez			4	3						
C. Lerdo	23	12	13	8		SW	débil	5	nim	
C. Victoria			11	8		N	débil	5	nim	22.8
Colima	26	20	20	17	762.0	ENE	débil	10	nim	
Cuernavaca	22	19	19	12		N	débil	4	c.cu	
Chihuahua	18	7	8	6	766.8					
Frontera			24	22	762.2	E	débil			
Guadalajara	22	13	15	11				10	a st	
Guanajuato	19	13	17	8	766.0			10	cir	
Guaymas	21	13	15	12	760.9					
Huejutla	24	22	21	20		NW	débil	10	nim	
Izamal			18	17				1	cir	
Jalapa	17	13	14	13				10	a cu	
Lampazos	23	14	13	10		NE	m	5	a st	
Lerdo	20	12	12	10	764.0	SSW	débil	9	cir	
Linares	29	9	10	10		W		10	nim	13.2
Manzanillo			24	22	760.6	SE	m	5	cum	
Matamoros			12	12	768.8	n	débil			21.2
Mazatlán	23	20	21	17	759.4	nw	débil	3	cum	
Maxcanú	31	18								
Mérida	26	18	18	17	763.6			3	cum	
México	20	10	11.2	8.4		NW	débil	10	st cu	
Monterey	24	16	14	10				10	nim	
Morelia	19	12	11	9		S	débil	10	nim	0.8
Nogales	13	3	5	4		S	débil			
Pachuca	18	7	8	5		N	débil	10	nim	
Parral			5	2		SE	débil	10	cum	
Peto	26	16	17	17		N	débil	5	a st	
Puebla	18	8	10	8	767.0	N	débil	10	cir	
Progreso	24	21	23	21	762.6			4	cum	
Querétaro	15	11	11	9	765.2	ESE	débil	6	a st	5.6
Salina Cruz	30	24	24	21	763.6	NNE	m	2	cir	
Saltillo	21	12								
S. Juan Bautista	26	21	23	21	763.6	W	débil	8	c.cu	
S. Luis Potosí	13	9	12	9				10	nim	0.8
Tampico			16	14	762.4	N	débil	10	nim	0.4
Toluca	11	8	8	6	768.4	W	débil	9	cum	0.4
Valladolid	23	14	17	16		NE	débil	5	c.cu	1.6
Veracruz	23	21	23	22		N	débil	6	nim	
Zacatecas	12	5	6	5				10	nim	5.2
Zacualtipán			13	12		N	débil	10	st	6.0

CARTA DEL TIEMPO A 6h 23m M. DE MEXICO.

OBSERVATORIO METEOROLÓGICO CENTRAL.

(Martes) MEXICO, Febrero 27 DE 1906

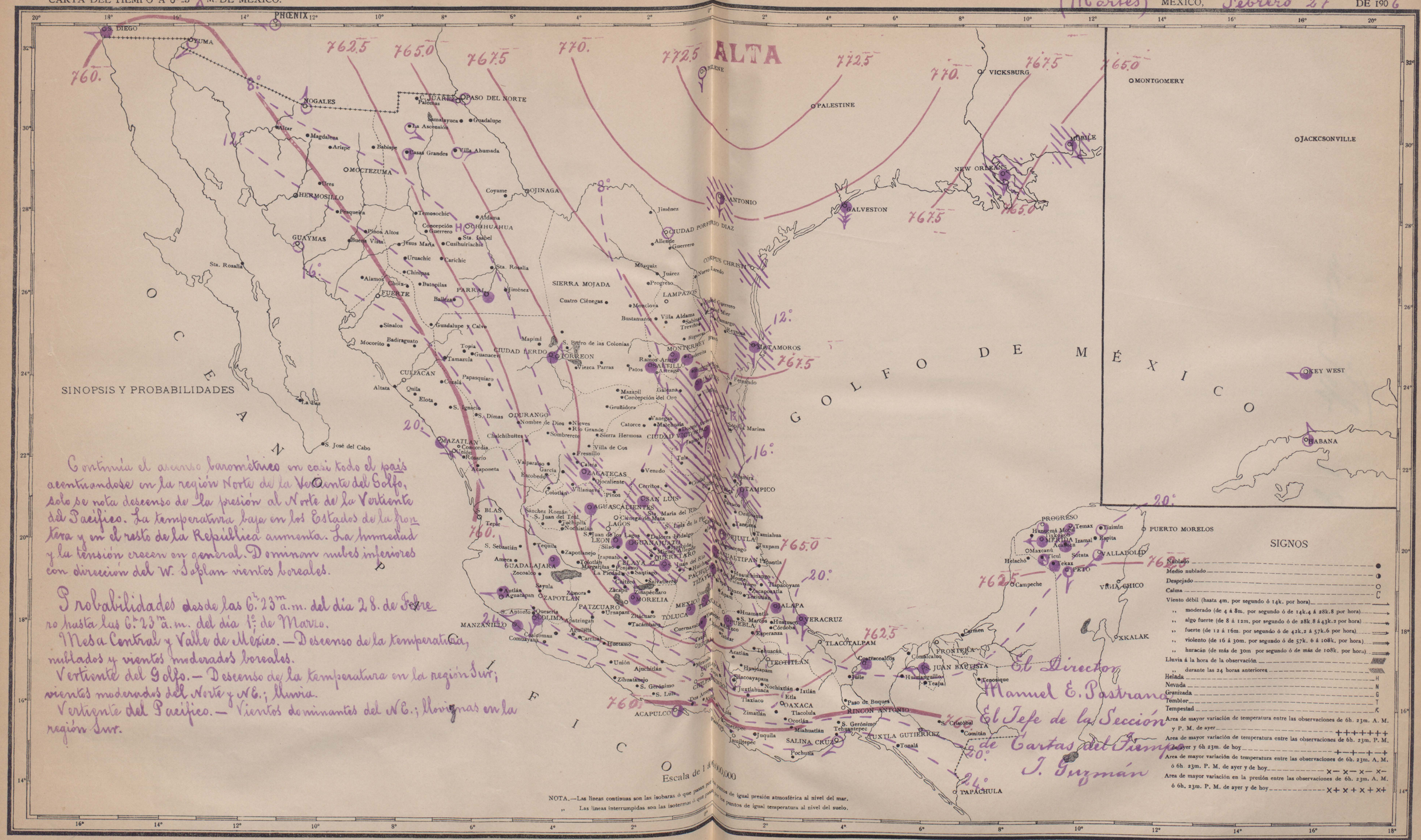

Continúa el ascenso barométrico en casi todo el país acentuándose en la región Norte de la Vertiente del Golfo, solo se nota descenso de la presión al Norte de la Vertiente del Pacífico. La temperatura baja en los Estados de la frontera y en el resto de la República aumenta. La humedad y la tensión crecen en general. Dominan nubes inferiores con dirección del W. Soplan vientos boreales.

Probabilidades desde las 6h. 23m. a.m. del día 28. de Febrero hasta las 6h. 23m. a.m. del día 1º de Marzo.

Mesa Central y Valle de México.—Descenso de la temperatura, nublados y vientos moderados boreales.

Vertiente del Golfo.—Descenso de la temperatura en la región Sur; vientos moderados del Norte y NE.; lluvia.

Vertiente del Pacífico.—Vientos dominantes del NE.; lloviznas en la región Sur.

El Director
Manuel E. Pastrana
El Jefe de la Sección de Cartas del Tiempo
J. Guzmán

Mexico Feb. 1906.

Mexico Feb. 1906.

República Mexicana

Servicio simultáneo de observaciones meteorológicas

28 de Febrero de 1906.

Tiempo de México

Estaciones:	a 6h 23m a.m.									
	Temperatura		Termómetro		Barómetro	Viento		Nubes		Lluvia
	Máxima	Mínima	Seco	Húmedo	Reducido al nivel del mar y a la gravedad normal	Dirección	Velocidad en K por hora	Cantidad	Clase dominante	Cantidad de agua caída dentro de las 24 horas anteriores
Acapulco			27	24	759.0			8	a.cu	
Aguascalientes	11	7	9	7	772.1	N	débil	4	st	1.6
C. Suárez			6	5						
C. Lerdo	20	5	8	5	767.1			3	cir	
C. Porfirio Díaz	26	13	18	16	759.6					
C. Victoria			11	8	770.4	W	débil	4	c.cu	21.0
Colima	27	16	18	17	761.2	NNE	débil	5	cum	
Cuernavaca	24	19								
Chihuahua			16	8	760.0					
Frontera	30	19	26	24	761.2	E	débil			
Guadalajara	19	12	12	10	763.2			9	cum	
Guanajuato	13	6	7	6	769.0			4	cum	5.2
Guaymas			15	12	758.9			4	c cu	
Huejutla	23	15	18	15		W	débil	10	nim	0.8
Izamal			21	14				1	a st	
Jalapa	14	10	10	10	771.0					3.2
Lampazos			7	4	770.0					
León	15	8	8	8	764.8			6	cir	2.0
Linares	13	7	9	7	765.9	S	débil	9	cum	
Manzanillo			22	21	763.2	E	débil	3	c.cu	
Matamoros			9	9	762.4	N	débil			
Mazatlán	23	21	21	17	759.4	NE	débil	4	cir	
Maxcanú	22	19	18	18	766.2	NE	débil	10	st	56.8
Mérida	24	21	21	19	763.0	N	débil	8	cum	
México	15.8	10.6	8.6	7.8	768.9			10	st	5.3
Monterey			1.7	6	754.0			2	st	
Morelia	17	10	9	8	769.9			10	nim	
Nogales	15	3	5	4	765.5	S	débil			
Pachuca	7	5	6	6	773.4			10	nim	2.0
Parral	10	5	5	3		W	débil	6	cir	
Pilo	26	19	18	18		NW	débil			
Puebla	12	6	8	6	770.8	ENE	débil	1	cum	0.4
Progreso			27	18	763.8	NE	m	10	cum	
Querétaro	13	6	8	7	767.6	E	m	10	cum	2.4
Salina Cruz	28	23	23	18		N	a f.			
Saltillo	7	3	3	3	767.8					0.4
S. Juan Bautista	24	22	22	21	765.4	SW	débil	10	nim	
S. Luis Potosí	7	5	7	5	760.8			10	nim	6.0
Tampico	15	10	14	12	764.0	W	débil	5	a.cu	4.0
Toluca	11	8	8	8	767.6			8	c cu	3.2
Valladolid	24	16	19	18		N	débil	10	cum	
Veracruz	20	17	19	16	765.5	NNW		10	nim	

CARTA DEL TIEMPO A 6h 23m A.M. DE MEXICO.

OBSERVATORIO METEOROLÓGICO CENTRAL.
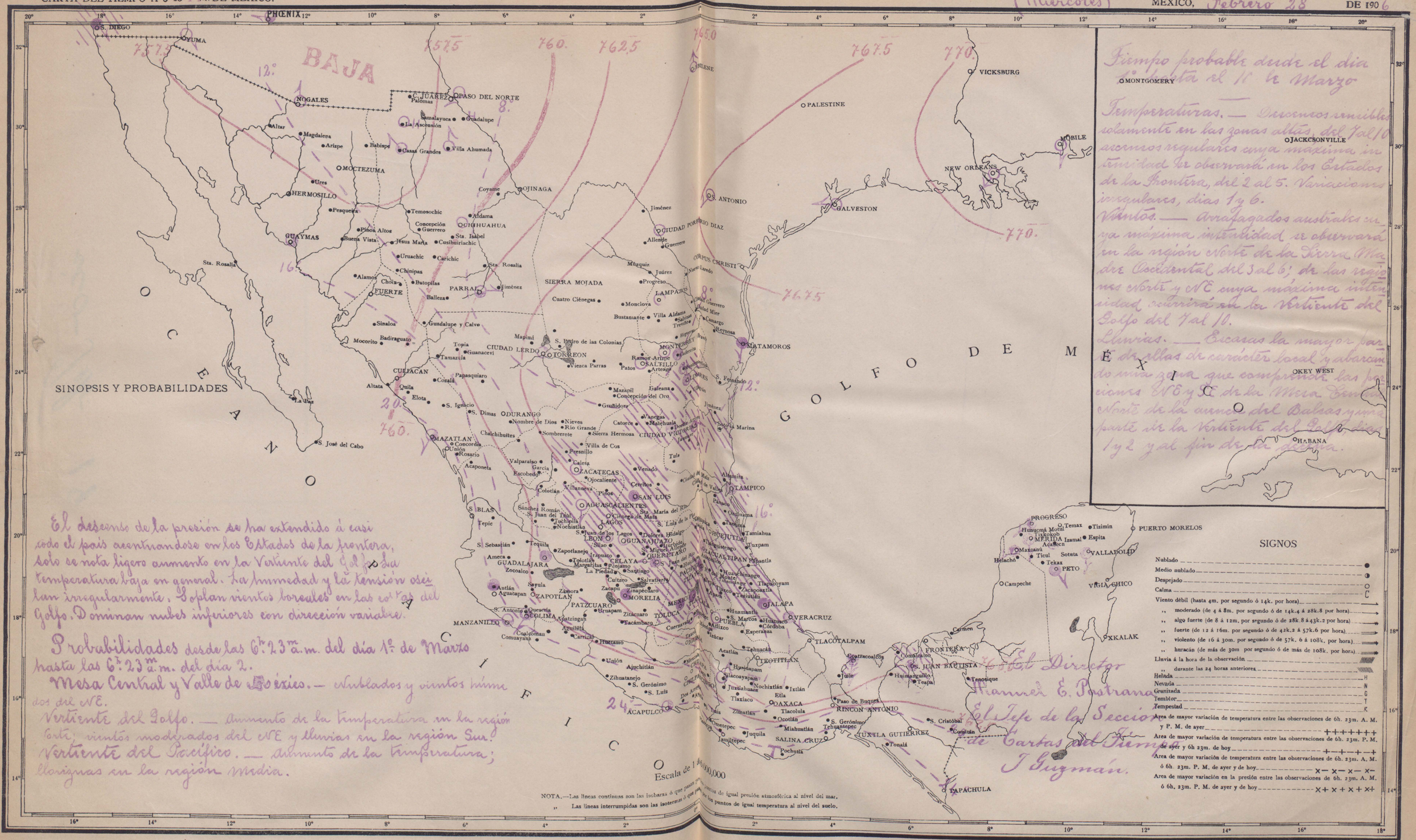
(Miércoles) MEXICO, Febrero 28 DE 1906