National Oceanic and Atmospheric Administration

ERRATA NOTICE

One or more conditions of the original document may affect the quality of the image, such as:

Discolored pages
Faded or light ink
Binding intrudes into the text

This has been a co-operative project between the NOAA Central Library and the Climate Database Modernization Program, National Climate Data Center (NCDC). To view the original document, please contact the NOAA Central Library in Silver Spring, MD at (301) 713-2607 x124 or Library.Reference@noaa.gov

HOV Services
Imaging Contractor
12200 Kiln Court
Beltsville, MD 20704-1387
July 23, 2010

República Mexicana

Servicio simultáneo de observaciones meteorológicas

22 de Junio de 1906.

Tiempo de México

Estaciones:	a 6h 23m a.m.									
	Temperatura		Termómetro		Barom.	Vientos		Nubes		Lluvias
	Máxima	Mínima	Seco	Húmedo	Reducido al nivel del mar y a la gravedad normal	Dirección	Velocidad en K por hora	Cantidad	Clase dominante	Reducido al nivel del mar y a la gravedad
Acapulco			28	24	759.8			1	a St	
Aguascalientes	26	15	15	12	766.7	NW	débil	1	ci	
C. Juárez	40	19	22	19	739.7	W	débil	2	cú	
C. Lerdo	36	18	25	17	757.9					
C. Victoria			25	22	760.8	S	débil			
Colima	33	21	22	20	769.8	NE	débil	2	ci	
Cuernavaca	24	17	17	17	761.6			10	a St	51.2
Chihuahua			24	14	754.2			4	nim	
Frontera	30	24	26	24	763.2	SW	débil	3	ci	
Guadalajara	31	18	20	18	757.4			1	a cú	
Guanajuato	30	13	16	13						
Guaymas	32	22	26	23	758.6					
Huejutla	35	26	28	23		N	débil			
Izamal	33	23	24	24	763.6			10	a St	12.0
Jalapa	19	15	16	15	767.4			10	ci	
Lampazos	34	26	26	18	760.4	SE	débil			
León	28	15	20	14	759.8			4	ci	
Manzanillo			26	24	762.8	NW	débil			
Matamoros			28	28	760.0					
Mazatlán	31	28	29	25	760.4			6	cú	
Maxcanú	32	23	24	24	761.0	E	débil	3	ci	26.0
Mérida	32	23	25	24	760.0	ESE	débil	10	St	35.6
México	24.7	13.2	13.7	10.8	763.9			7	cú	
Monterrey	33	19	23	19	756.1					
Morelia	25	15								
Nogales			23	20		SW	débil			
Pachuca	23	8	9	7	771.2					
Parral	32	17	18	13		SE	débil	10	ci	
Peto	32	23	25	25	760.6	NNE	débil	10	nim	2.0
Puebla	21	12	13	12		NNE	débil	1	ci	5.6
Progreso	29	24	26	25	761.0			10	ci	
Querétaro	29	12	14	10	763.0	E	débil	8	ci	
Salina Cruz	31	27								
Saltillo	32	16	18	18		NE	nm			
S. Juan Bautista	31	28	28	25	760.6	NW	débil	6	a cú	
S. Luis Potosí	22	17	18	15	761.4					
Tampico	35	25	28	26	758.2	N	débil			
Toluca	21	9	12	9	763.8			2	ci	
Valladolid	31	24	26	25	760.8	SE	débil	5	ci	2.8
Veracruz	28	24	26	25	760.8	SE	débil	5	ci	2.8
Zacatecas	25	12	13	10	761.8					
Zacualtipán	19	13	16	13	747.4					

CARTA DEL TIEMPO A 6h 23m A. M. DE MEXICO.

OBSERVATORIO METEOROLÓGICO CENTRAL.

(Viernes) MEXICO, Junio 22 DE 1906.

Ayer se inició un descenso barométrico en la Vertiente del Pacífico que se ha propagado á toda la República acentuandose en los Estados de la Frontera. La temperatura aumenta La humedad y la tensión decrecen. Caminan nubes medias con dirección general del Este. Soplan vientos australes.

Probabilidades desde las 6h 23m a. m del dia 23. hasta las 6h 23m a. m del 24.

Mesa Central y Valle de México.— Muy calurosos, aparatos de lluvia en la porcion Norte.

Vertiente del Golfo.— Muy calurosos; lluvias en la región Sur.

Vertiente del Pacífico.— Lluvias en la región Sur. Vientos algo fuertes en la región Norte.

República Mexicana

Servicio simultáneo de observaciones meteorológicas

28 de Junio de 1906.
Tiempo de México.

Estaciones.	a 6' m.									
	Máxima	Mínima	Seco	Húmedo	Reducido al nivel del mar y a la gravedad normal	Dirección	Velocidad en K. por hora	Cantidad	Clase dominante.	Cantidad de agua recogida en las 24 horas anteriores.
Acapulco			28	25	757.2					
Aguascalientes	28	15	16	15	763.4	SW	débil	1	ci	
C. Juárez	40	22	29	20	736.8			4	cú	
C. Lerdo	36	15	23	17	755.5					
C. Victoria			25	22	762.9	NE	débil			
Colima	35	23	23	23	765.2	S	débil	7	acú	
Cuernavaca	24	18	18	15	759.0	WNW	débil	4	cú	
Culiacán			26	23	751.9			3	mm	
Chihuahua	34	24	25	17	750.0			1	ci	
Frontera	32	23	28	25	762.0	SE	débil	2	ci	
Guadalajara	30	17	20	20	759.4	W	débil	1	cú	
Guadalajara	30	13	18	13	759.0					
Guanajuato	32	22	26	23	756.6			3	c.cú	
Guaymas	36	25	27	20		NE	débil			
Huejutla	32	25	29	25	763.2	SE	débil	6	aSt	
Izamal	32	25	29	25	763.2	SE	débil	6	aSt	
Jalapa	24	17								3.2
Lampazos	40	27								
León			18	12	758.6	WNW	débil	1	ci	
Manzanillo			23	23	761.2	NW	débil	3	a.St	
Matamoros			29	29	757.4					
Mazatlán	30	28	28	25	759.0	E	débil	1	cú	
Mazcamú	32	24	25	25	760.4	E	débil	6	cú	
Mérida	30	24	25	24	759.6	SE	débil	10	cú	0.4
México	26.2	13.1	14.8	12.6	760.9					
Monterey	36	21	23	19	754.8					
Morelia			15	14	760.0	S	débil	10	acú	
Nogales.			23	20	755.1	S	débil	33	St.	
Pachuca	17	9	12	11	766.0					
Parral	32	18	20	18		E	débil			
Polo	33	23	24	24	757.4	NE	débil	10	ci	42.4
Puebla	22	12	15	14				9	cú	2.8
Progreso	30	25	26	25	760.2	SE	débil	8	cú	36.8
Querétaro	30	14	15	11	761.0			3	ci	
Salina Cruz	33	27	27	25	757.4	N	mm	6	cú	8.4
Saltillo	33	18								
Sn J. Bautista	32	28	28	25	759.2	SE	débil	3	cú	1.2
Sn. L. Potosí	23	16	17	14	761.0					
Tampico	32	24	28	26	756.0	S	débil			
Tolucca	23	9	11	11	762.6			7	cú	
(Tizylla)										
Valladolid	31	26	26	25		SE	débil	10	aSt	1.6
Veracruz	30	24	25	24	758.4	SSW	débil	7	ci	
Zacatecas	25	13	14	12	758.4					
Zacualtipan	26	12	16	12	743.8			2	ci	

CARTA DEL TIEMPO A 6h 23m A.M. DE MEXICO.

OBSERVATORIO METEOROLÓGICO CENTRAL.

(Sábado) MEXICO, Junio 23 DE 190

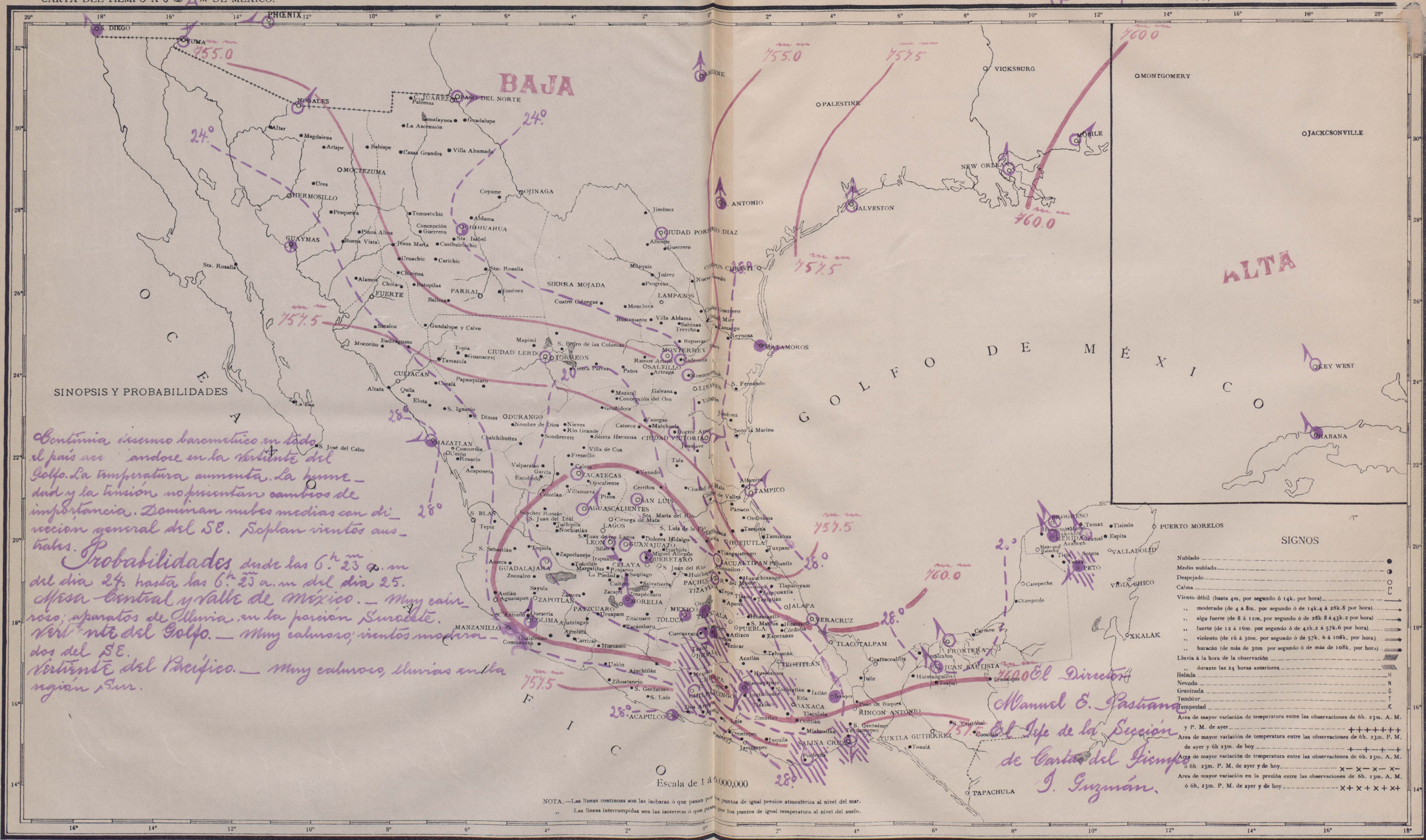

Continúa descenso barométrico en todo el país acentuándose en la vertiente del Golfo. La temperatura aumenta. La humedad y la tensión no presentan cambios de importancia. Dominan nubes medias con dirección general del SE. Soplan vientos australes.

Probabilidades desde las 6h. 23m. p. m. del día 24. hasta las 6h. 23m. a. m. del día 25.
Mesa Central y valle de México. — Muy calroso; aparatos de lluvia en la porción Suroeste.
Vertiente del Golfo. — Muy caluroso; vientos moderados del SE.
Vertiente del Pacífico. — Muy caluroso, lluvias en la región Sur.

El Director
Manuel E. Pastrana
El Jefe de la Sección de Carta del Tiempo
J. Guzmán.

República Mexicana

Servicio simultáneo de observaciones meteorológicas.

24 de Junio 1906.

Tiempo de México.

Estaciones	A 6h 23m AM									
	Temperatura		Termómetro		Barom.	Viento		Nubes		Lluvia
	Máxima	Mínima	Seco	Húmedo	Reducido al nivel del mar y á la gravedad normal	Dirección	Velocidad en K por hora	Cantidad	Clase de rizmante	Cantidad de agua recogida durante las 24 horas anteriores
Acapulco			29	25	759.6			2	a. cu	
Aguascalientes	30	16	16	15	764.6	SW	débil	4	c. cú	
C. Juárez	39	23	23	19	741.4	W	débil			
C. Lerdo			23	17						
C. Victoria			26	24		SW	débil			
Colima	35	23	24	21	759.6	NE	débil	5	cú	
Cuernavaca	24	18	19	16	759.8	NW	débil	6	ci	
Culiacán			26	24	753.1			9	mín	
Chihuahua	34	25								
Frontera	35	23								
Guadalajara	30	18	21	18	767.4					
Guanajuato	33	18								
Guaymas	32	22	26	23	758.6					
Huejutla	35	23	26	21						
Izamal	34	24	25	25		E	débil	10	ci	
Lampazos	40	27								
León	33	17	19	15	759.2			8	cú	
Manzanillo			26	24	768.8	SE	débil			
Matamoros			29	25	759.6	S	débil	3	cú	
Mazatlán	30	27	27	24	760.0			9	a cú	
Mazcal			35	25						
Mérida	32	15	27	25	761.0	ENE	m	8	cú	
México	27.6	14.0	17.2	14.2	761.9			5	c St	
Monterrey	34	22	23	20	755.3			10	mín	
Morelia	26	14	17	16				10	ci	
Pachuca			15	12	766.5			4	c. cu	
Parral	33	20	21	13	759.3	NW	débil			
Peto	32	24	26	24		NE	débil	9	ci	
Puebla			13	11	764.8	NE	débil	4	ci	
Progreso	32	25	28	25	762.0	E	m	4	cú	
Querétaro	30	12	17	13	760.8			5	ci	
Salina Crúz	32	27								
Saltillo	34	17								
Sn J. Bautista	33	29	30	26	760.2	NE	débil	7	cú	
Sn Luis Potosí	24	18	19	15	760.4					
Tampico	32	25	28	26	758.0	SE	débil	10	mín	
Toluca	23	10	14	12	761.6			3	ci	
Valladolid	29	24	26	25	762.0	E	débil	5	cú	
Veracruz	30	24	27	25	759.4	WSW	débil	10	ci	
Zacatecas	29	13	14	13	759.2					
Zacualtipán	21	12	17	14				8	cú	

CARTA DEL TIEMPO A 6h 23m A.M DE MEXICO. OBSERVATORIO METEOROLÓGICO CENTRAL. (Domingo) MEXICO, Junio 24 DE 190 6

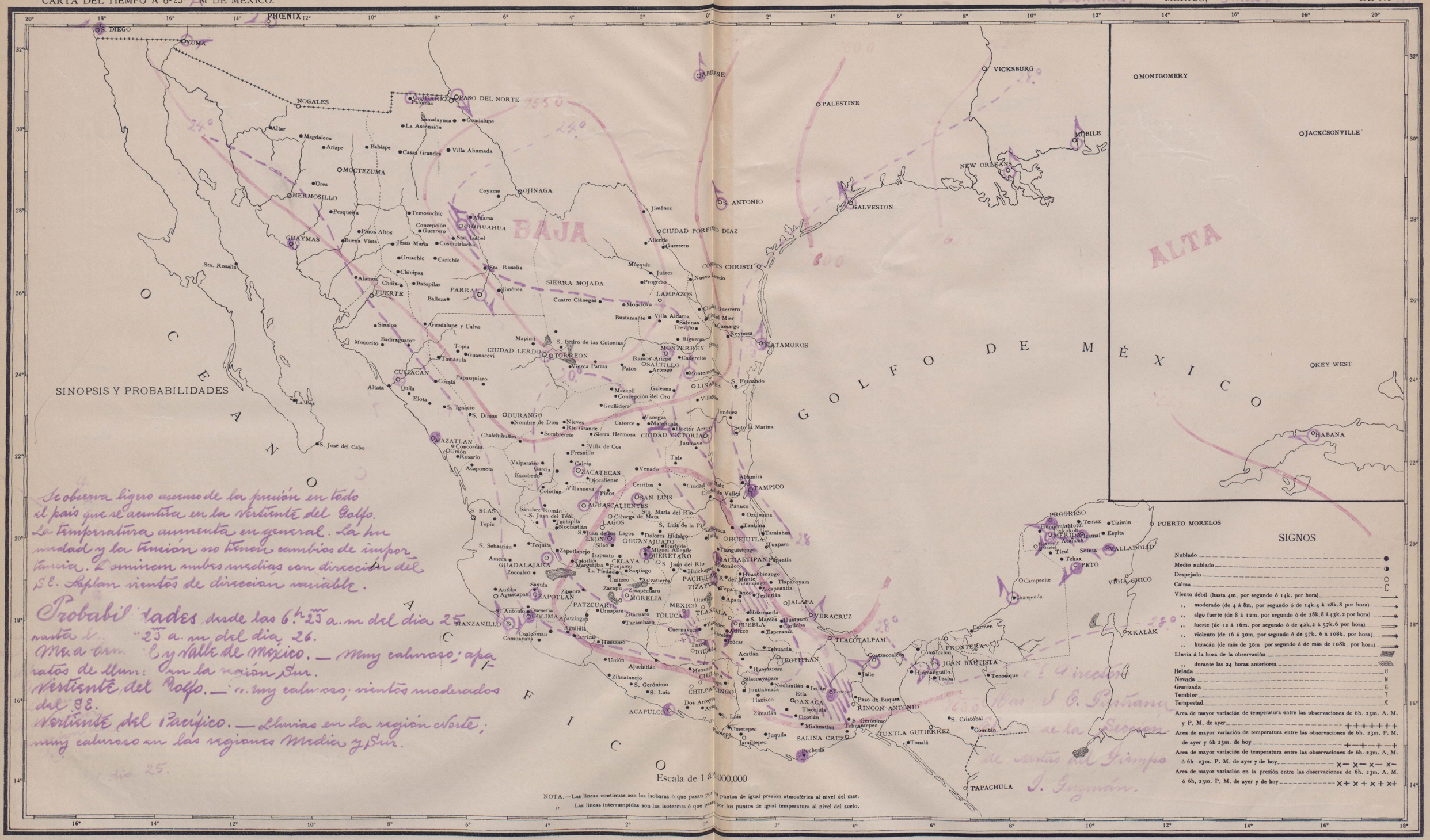

Se observa ligero ascenso de la presión en todo el país que se acentúa en la vertiente del Golfo. La temperatura aumenta en general. La humedad y la tensión no tienen cambios de importancia. Reinan nubes medias con dirección del SE. Soplan vientos de dirección variable.

Probabilidades desde las 6h 23m a.m del dia 25 hasta las 6h 23m a.m del dia 26.
Mesa Central y Valle de Mexico. — Muy caluroso; aparatos de lluvia en la región Sur.
Vertiente del Golfo. — Muy caluroso; vientos moderados del SE.
Vertiente del Pacífico. — Lluvias en la región Norte; muy caluroso en las regiones Media y Sur.

dia 25.

Mex. S. C. Pastrana
Jefe de la Sección
de Sinopsis del Tiempo
J. Guzmán.

República Mexicana.

Servicio simultáneo de observaciones meteorológicas.

25 de Junio de 1906.

Tiempo de México.

Estaciones	a 6h 23m A.M.									
	Temperatura		Termómetro		Barómetro	Vientos		Nubes		Lluvias
	Máxima	Mínima	Seco.	Húmedo	Reducido al nivel del mar y a la gravedad normal.	Dirección	Velocidad en K. por hora.	Cantidad	Clase de nubes	Cantidad de agua caída durante las 24 horas anteriores.
Acapulco			29	25	760.2			5	ci.	
Aguascalientes	30	16	17	16		NE	m	10	c. ci	
C. Juárez			19	17	744.9					
C. Lerdo			26	19	757.9					
C. Victoria			26	24		S	débil			
Colima	35	21	22	21	761.6	N	débil	6	ci	12.4
Cuernavaca	26	19	19	16	760.4			10	ci	12.0
Culiacán			25	24	753.1					
Chihuahua	35	22	23	15	755.2					0.8
Frontera			27	24		SE	m	4	ci	
Guadalajara	31	16	20	18	762.0			10	a St	0.8
Guanajuato	34	16	18	14	761.0			10	ci	
Guaymas	32	22	26	23	758.6					
Hidjuila	35	27	27	23		NE	débil			
Izamal	28	23	24	24		NE	débil			
Jalapa	25	16	18	16	765.0			10	ci	
Lampazos	38	27	29	20	761.5					
León	31	17	19	15	760.0			9	a St	1.2
Manzanillo			24	23	763.8	N	afte	5	ci	18.2
Mazatlan	30	26	27	25	760.4	SE	débil	9	ci	
Maxcanú	34	24	24	24	763.2	E	débil	10	ci	2.0
Mérida	32	24	25	24	762.2	E	m	5	ci	2.0
México	28.6	15.0	15.4	14.0	763.0					4.2
Monterrey	34	23	25	22				8	nim	
Morelia	26	14	20	17	760.0			10	a.cu	
Tachisca	26	12	17	14		NE	débil	8	nim	
Parral	32	20	20	13		NW	débil			
Peto	31	22	24	23	762.6	NE	débil	10	ci	4.8
Puebla	24	10	14	13	763.6	NE	débil	4	ci	8.4
Progreso	32	26	27	24	761.6					
Querétaro	31	14	17	15	761.6	E	débil	a St	10	1.8
Saltillo	35	19	19	16	762.4					
San Juan Bautista	33	28	28	25	761.2	E	débil	4	a ci	
San Luis Potosí	25	16	18	15						
Tampico	32	27	28	27	759.2	SE	débil	10	nim	1.2
Toluca			12	11	760.0			10	ci	12.0
Valladolid	30	23	25	24	763.0	SE	débil	5	ci	44.0
Veracruz	31	26	28	26		ESE	débil	10	ci	
Zacatecas	28	13	13	12	765.2	E	débil	10	ci	
Zacualtipán	19	13	18	15				7	St	7.6

CARTA DEL TIEMPO A 6h 23m M DE MEXICO.

OBSERVATORIO METEOROLÓGICO CENTRAL.

(Lunes) MEXICO, Junio 25 DE 19

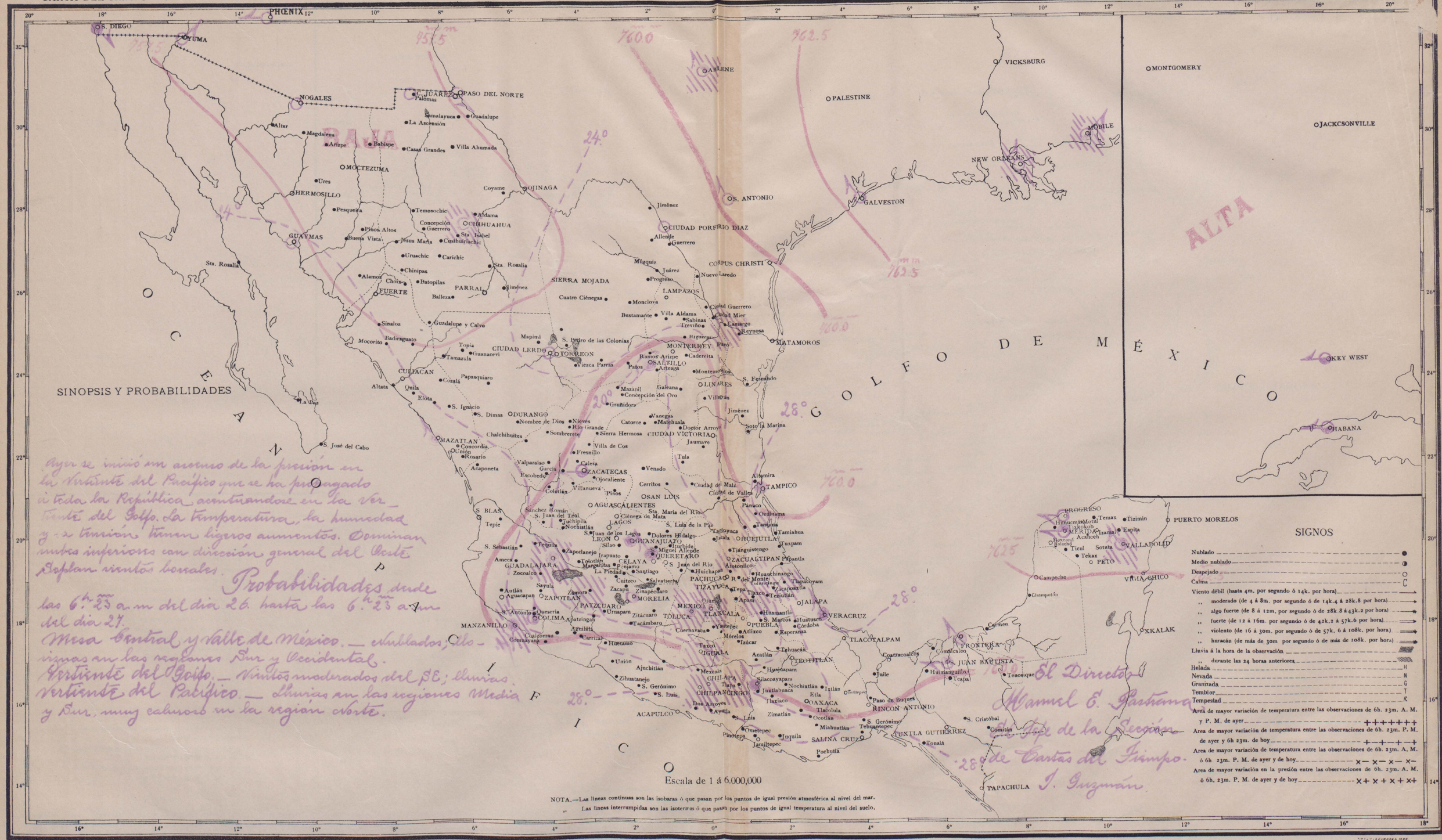

República Mexicana.

Servicio simultáneo de observaciones meteorológicas.

26 de Junio de 1906.

Tiempo de México.

Estaciones.	a 6H 23M a.m.									
	Temperatura		Termómetro		Barómetro	Vientos		Nubes		Lluvias
	Máxima	Mínima	Seco	Húmedo	Reducido al nivel del mar y á la gravedad normal	Dirección	Velocidad en K. por hora	Cantidad	Clase de minante	Cantidad de agua recogida durante las 24 horas anteriores
Acapulco			29	25	759.2					30.4
Aguascalientes			16	16	764.3	NE	m	8	nim	
C. Juárez			18	17	745.5					
C. Lerdo	40	19	26	19	756.1					
C. Victoria			27	24	759.5	S	débil			
Colima	34	22	23	22	760.0	E	débil	10	a St	
Cuernavaca	25	17	19	16	759.6	NW	m	7	cu	
Culiacán			26	24	753.4					
Chihuahua	33	22	24	16	750.4	E	débil			
Guadalajara	32	14	19	17	756.8	N	débil	10	a St	2.0
Guanajuato	33	16	18	15				5	ci	
Huejutla	36	25	27	23		E	débil			
Jalapa	25	15	17	15	764.2	N	débil	6	ci	8.2
Lampazos			26	20	761.4	E	débil	10	cú	
León	30	17	20	17		SSW	débil	10	a St	
Manzanillo			26	24	769.4	SE	débil	3	a St	
Matamoros			24	24	760.4			8	cú	6.0
Mazatlán	31	27								
México	26.9	13.6	14.5	13.0	762.9			9	St	
Monterrey	34	23	24	22	756.5			10	nim	
Morelia			14	12						3.6
Nogales	32	19	20	17	758.6	SW	débil			
Pachuca	26	10	12	10	767.8			2	ci	
Parral	34	20	20	13		SW	débil			
Puebla	22	13	14	12	763.6	NNE	débil	2	cú	
Querétaro	30	16	17	14	760.0	SE	débil	1	a St	2.8
Salina Cruz	34	26								15.6
Saltillo	31	19								
Tampico	32	25	27	26	758.2	SE	débil	5	cú	1.6
Toluca	22	11	12	11	763.0	SW	débil	10	a cú	0.4
Veracruz	32	23	24	22	760.2	W	débil	2	ci	18.[illegible]
Zacatecas	29	13								
Zacualtipán	18	13	18	15				2	ci	

CARTA DEL TIEMPO A 6h 23m A. M DE MEXICO.

OBSERVATORIO METEOROLÓGICO CENTRAL.

(Martes) MEXICO, Junio 26 DE 1906.

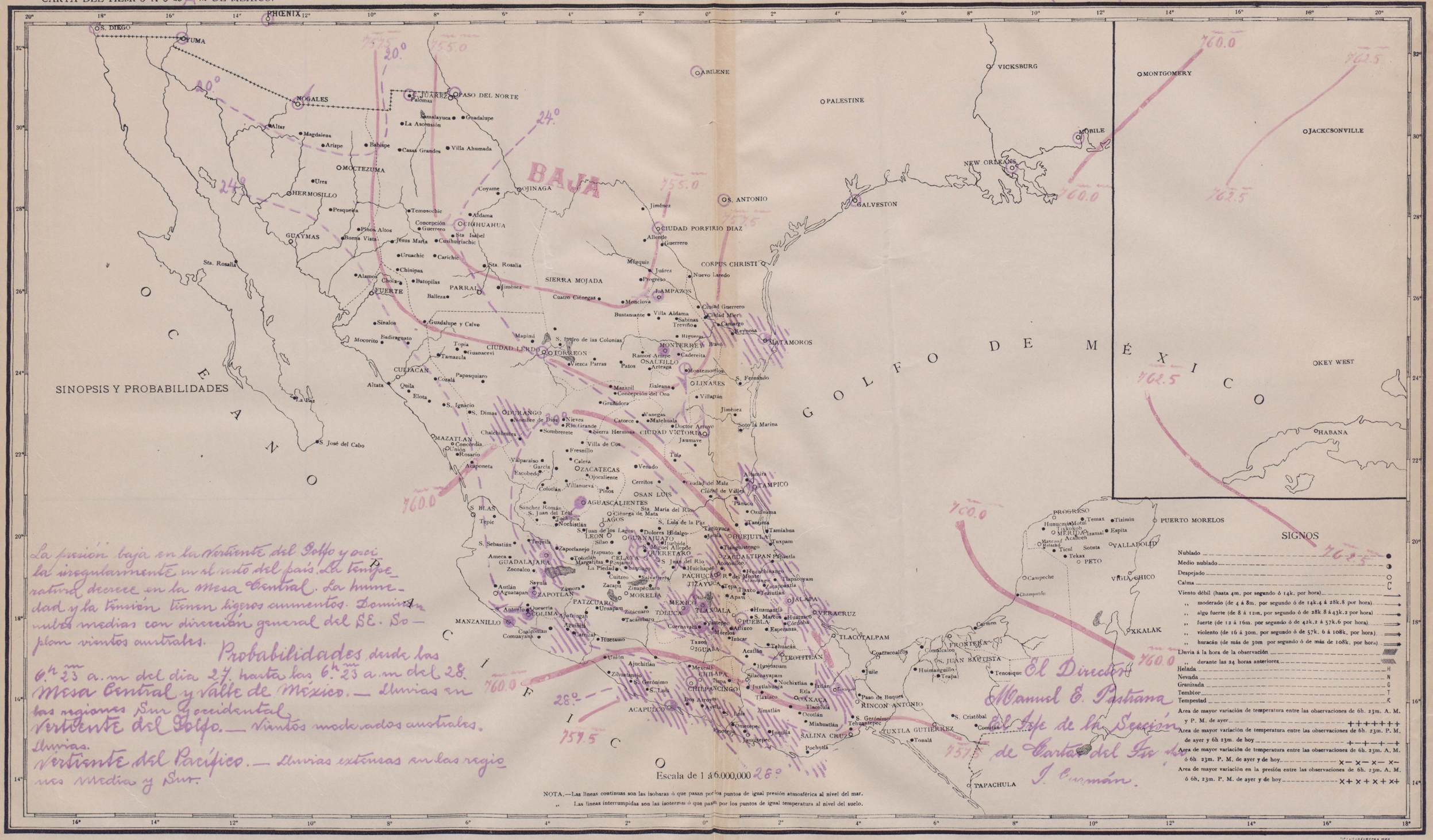

La presión baja en la vertiente del Golfo y oscila irregularmente en el resto del país. La temperatura decrece en la Mesa Central. La humedad y la tensión tienen ligeros aumentos. Dominan nubes medias con dirección general del SE. Soplan vientos australes.

Probabilidades desde las 6h 23m a.m del dia 27. hasta las 6h 23m a.m del 28.

Mesa Central y valle de México.— Lluvias en las regiones Sur Occidental

Vertiente del Golfo.— Vientos moderados australes. Lluvias.

Vertiente del Pacífico.— Lluvias extensas en las regiones Media y Sur.

El Director
Manuel E. Pastrana
El Jefe de la Sección de Carta del Tiempo
J. Guzmán.

República Mexicana

Servicio de observaciones meteorologicas.

27 de Junio de 1906.

Tiempo de México

Estaciones	a 6h 23m. a.m.									
	Temperatura		Termometro		Barómetro	Vientos		Nubes		Lluvia
	Máxima	Mínima	Seco	Húmedo	Reducido al nivel del mar y á la gravedad normal	Dirección	Velocidad en K por hora	Cantidad	Clase dominante	Cantidad de agua recogida durante las 24 horas anteriores.
Acapulco			27	24	760.2	E	débil	5	St	10.4
Aguascalientes	26	17	17	16	763.1	S	débil	9	c cú	
C. Lerdo	38	20	25	19	755.8					
C. Victoria			27	25		S	débil			
Colima	33	22	22	21	769.6	E	débil	9	cú	2.8
Cuernavaca	26	18	18	16	759.8	NW	débil	10	a cú	
Culiacán	36	25	28	24	753.6			9	mín	
Chihuahua	34	24	26	16	743.0			1	cú	
Frontera	35	22	28	25	763.6	SE	débil	4	cú	2.6
Guadalajara	30	16	18	17	756.8			10	a St	2.8
Guanajuato	32	15	17	14	760.0			3	ci	
Huejutla			28	24		NE	débil			2.6
Izamal	33	24	27	25				9	c.cú	
Jalapa	20	15	19	17	763.0			5	c.cú	
Lampazos	36	24	26	20	760.4			8	c.cú	
León	31	17	18	16	763.0	S	débil	3	cú	
Manzanillo			26	25	762.2	NE	débil	2	c.cú	
Matamoros			28	28		S	débil			82.0
Mazatlán	32	28								
Maxcanú	35	24	28	25		E	débil	6	cú	2.8
Mérida	33	25	27	25	760.4	NE	débil	9	cú	5.0
México	26.4	12.7	13.4	10.8	762.3	NW	débil	8	ci	
Monterrey	32	22	24	21	758.2			3	cú	
Morelia			23	15						1.6
Pachuca	23	10	12	11	767.0			7	ci	
Parral	34	16	16	12		W	débil			4.0
Peto	33	23	27	25		NE	débil	10	a St	2.0
Puebla	23	8	13	11	765.4	NNE	débil	8	ci	
Progreso	31	24	27	23	761.4	E	m	4	cú	
Querétaro	34	13	16	13	760.2	E	débil	10	cú	
Salina Cruz	30	25	26	24	759.8	NNE	débil	3	ci	
Saltillo	32	21								
Sn Juan Bautista	33	28								
Sn L. Potosí	22	15	17	15	761.2			10	c.cú	
Tampico	32	25	28	25	758.6	SW	débil	5	cú	
Toluca	21	10	12	10	762.0	S	débil	8	ci	6.6
Valladolid	32	25	25	24		NE	débil	6	ci	
Veracruz	30	24	27	25	760.0	E	débil	9	ci	7.2
Zacatecas	26	12	13	11	759.6			10	ci	
Zacualtipán	19	13	18	15	743.4					

CARTA DEL TIEMPO A 6h 23m A M DE MEXICO. OBSERVATORIO METEOROLÓGICO CENTRAL. MEXICO, Junio 27 DE 190 6

El descenso de la presión se ha extendido á toda la República acentuandose en los Estados de la Frontera. La temperatura aumenta. La humedad y la tension tienen ligeros descensos. Dominan nubes inferiores con dirección general del Este. Soplan vientos de dirección variable.

Probabilidades desde las 6h 23m a. m del dia 28. hasta las 6h 23m a. m del dia 29.

Mesa Central y Valle de Mexico. — Vientos moderados del NE, lluvias en las regiones Sur y Oriental

Vertiente del Golfo. — Vientos dominantes del SE. lluvias.

Vertiente del Pacífico. — lluvias en las regiones Media y Sur.

El Director
Manuel E. Pastrana
El Jefe de la Sección de Cartas del Tiempo
J. Guzmán.

República Mexicana

Servicio simultáneo de observaciones meteorológicas

28 de Septiembre de 1906.

Tiempo de México.

Estaciones	a 6h 23m a.m.									
	Temperatura		Temperatura		Barómetro	Viento		Nubes		Lluvia
	Máxima	Mínima	Seco.	Húmedo	Reducido al nivel del mar y al grado de 0° mercurial.	Dirección	Velocidad en K por hora	Cantidad	Clase dominante	Cantidad de agua recogida durante las 24 horas anteriores.
Acapulco			27	25	760.2	SW	débil	4	c.cú	3.2
Aguascalientes	26	16	16	15	764.4			7	ci	
H. Juárez	40	23								
C. Lerdo	38	20	25	17	757.3					
C. Victoria			26	23	750.6	S	débil			
Colima	40	22	22	22	760.4	N	débil	10	nim	
Cuernavaca	25	16	18	15	762.2			10	St	
Culiacán	36	26	26	24	759.4			8	cu	
Chihuahua	38	22	26	19	751.0			10	nim	1.6
Frontera	34	22						2	a.cú	
Guadalajara	28	16	18	17	756.8					
Guanajuato	24	14	17	14	759.8			10	ci	
Guaymas	32	22	26	23	756.6					
Hidalgotitlán	34	25	27	22		E	débil			
Izamal	33	24								
Jalapa	23	15	20	16	764.2					
Jiquipilas	36	25	26	24				4	cú	
León	30	15	16	14	751.4	NW	débil	8	ci	
Matamoros			28	28	761.4	S	débil			
Mazatlán	31	27	27	25	758.6	NW	débil	9	cú	
Maxcanú	34	23								
Mérida	32	24	25	24	762.2	E	m.	9	c cú	
México	26.0	12.7	14.8	12.8	762.4			5	c St	1.5
Monterrey	32	22	24	20	750.8			4	cú	
Morelia			13	12				5	cú	2.0
Mogales	32	19	22	20	755.4					
Pachuca	22	13	13	10	767.0			3	nim	
Parral	33	20	20	12		W	débil	3	ci	
Pato	32	24								
Puebla	23	12								
Querétaro	25	15	17	14	760.2	E	débil	10	ci	
Salina Crúz	31	25	25	24	758.6	NNE	débil	4	cú	
Saltillo	34	17	19	16	760.8			7	a St	7.2
Sn. J. Bautista	32	28	28	25	762.0	SE	débil	10	nim	
Sn L. Potosí	21	15	17	14	759.8			3	ci	
Tampico	32	24	29	26	759.0	W	débil	5	cú	
Toluca	22	9	11	10	763.8	SW	débil	10	cú	0.4
Valladolid	32	24	24	23	763.2	SE	débil	10	ci	
Veracruz	30	23	26	23	760.6	ENE	débil			0.4
Zacatecas	26	12	13	11	760.6	SE	débil	4	cú	
Zacualtipán			19	16	742.9			7	a.cú	

CARTA DEL TIEMPO A 6h 23m A M DE MEXICO.

OBSERVATORIO METEOROLÓGICO CENTRAL.

(Jueves) MEXICO, Junio 28 DE 1906.

República Mexicana

Servicio simultáneo de observaciones meteorológicas

29 de Junio de 1906

Tiempo de México

Estaciones	A 6h 23m A.M. Temperatura máxima	Temperatura mínima	Termómetro Seco	Termómetro Húmedo	Barom. Reducido al nivel del mar y a la gravedad normal	Vientos Dirección	Velocidad en K. por hora	Nubes Cantidad	Nubes Clase dominante	Lluvias Cantidad de agua caída durante las 24 h. anteriores
Acapulco			27	24	758.6			3	ci cu	2.4
Aguascalientes			19	15	765.7	SE	débil	3	ci cu	
C. Juárez			20	19	744.0			2	cu	
C. Lerdo			20	17	759.4			5	cu	0.4
C. P. Díaz	36	20	23		748.9					
C. Victoria			26	24	761.7					
Colima			21	20	761.8	NE	débil	5	ci	
Cuernavaca	24	17	18	15	761.4	NW	débil	3	ci	
Culiacán			25	23				7	ci	1.2
Chignahuapan	33	21	22	18	756.4	SW	débil	9	ci cu	8.2
Chihuahua			24	22				9	ci	0.8
Guadalajara	22	15	17	16	759.8			10	as	
Guanajuato	20	14	16	13	762.0	NW	débil			
Guaymas	32	22	26	23	758.5			8	ci	
Hidalgo	29	23	26	21	759.1	E	débil			
Ixtepec	24	22	24	24		NE	débil	5	ci	13.6
Jalapa	22	16	16	16				10	N	21.6
Lampazos			27	19						
León	21	16	19	16	760.4	NW	débil	8	ci	1.2
Manzanillo			25	23	763.0	NW	débil	3	ci cu	3.0
Matamoros			27	27	761.0	S	débil	1	ci	
Magallán	29	25	27	23	759.8	N	débil	8	ci	
Moctezuma	28	23	23	23		NE	débil	7	ci	
Mérida	25	23	25	24		NE	débil	10	ci	5.6
México	25	13	14	12	764.4			4	ci	
Monterrey	32	18						10	cu	
Morelia			17	14	752.3			10	N	1.6
Nogales	32	19	22	20	758.1					
Oaxaca										
Pachuca	14	9	11	9	740.0					1.2
Parral	25	18	18	11		E	débil	4	ci	1.2
Pto.	26	23	25	25		NE	débil	10	as	
Puebla	16	10	13	11		NE	débil	1	ci	
Progreso	27	24	26	25	763.2	E	débil	10	ci	
Querétaro	17	14	14	12	763.8	E	débil	4	cu	3.6
Salina Cruz	30	26	27	24	758.2	NE	débil	2	ci	
Saltillo	25	8	19	16	762.8	SW	débil			
San Juan Bta.	29	27	27	23		SE	débil	7	ci	
San Luis Potosí	18	15	17	14	759.4					
Soluca	12	9	11		764.2	S	débil	2	a cu	14.0
Valladolid	26	23	26	25		SE	débil	8	ci	
Zacatecas	28	24	25	24	762.8	WW	débil	4	ci.	
Zacatecas	22	12	13	12	762.0					
Zacualtipán			27	14	740.6					2.8
Zapotlán.					756.0					

CARTA DEL TIEMPO A 6h 23m M DE MEXICO.

OBSERVATORIO METEOROLÓGICO CENTRAL.

MEXICO, D 6

Ayer se inició un ascenso barometrico en la Vertiente del Pacifico que se ha propagado á toda la República acentuandose en los Estados del Golfo. La temperatura disminuye. La humedad y la tensión aumentan en general. Dominan nubes inferiores con dirección general el SE. Soplan vientos locales.

Probabilidades desde las 6h 23m a. m del dia 30. hasta las 6h 23m a. m del dia 1º de Julio. Mesa Central y valle de México. — Lluvias locales en la región Sur. Vertiente del Golfo. — Vientos moderados del SE; lluvias locales en la región Sur. Vertiente del Pacifico. — Vientos algo fuertes del SE en la región del Norte; lluvias extensas en las regiones Media y Sur.

El Director
Coronel E. Pastor
Jefe de la Seccion
Cartas de Tiempo.
J. Guzmán.

Mexico

Mexico June 1906.

June 1906.

República Mexicana

Servicio simultáneo de observaciones meteorológicas

30 de Junio de 1906

Tiempo de México

Estaciones	A 6h 23m A M. Temperatura máxima	Temperatura mínima	Fermómetro Seco	Fermómetro Húmedo	Barómetro Reducido al nivel del mar y a la gravedad normal	Viento Dirección	Velocidad en Kil. por hora	Nubes Cantidad	Nubes Clase dominante	Lluvia Cantidad de agua caída durante las 24 horas
Acapulco			28	25	758.6			3	aS	
Aguascalientes	25	16	17	14	766.5	NE	débil	1	Ci	
C. Juarez			18	18	746.3					
C. Lerdo	34	19	22	18	760.8			5	Ci	0.4
C. Victoria			27	24	762.6	S	débil			
Colima	28	22	22	22		E	débil	10	N.	
Cuernavaca	24	17	18	15	762.6	NW	débil	6	Cu	2.0
Chihuahua	28	23	24	18	755.4			4	Ci	
Frontera			26	24		SE	débil	6	Ci	29.6
Guadalajara	22	15	17	16	759.8			10	aS	8.8
Guanajuato	24	14	17	13	762.2	NE	débil			
Guaymas	32	22	26	23	759.5			3	Ci Cu	
Huejutla	30	22	28	22		E	débil			
Iguala	28	24	24	24				10	aSt	
Linares			27	19	758.6			1	Cu	
Leon	27	16	20	15	761.6	W	débil	2	Cu	
Manzanillo			25	24	762.2	SE	débil	1	aSt	
Matamoros			29	28	761.8			3	Ci	
Mazatlán	31	27	28	25	761.0	E	débil	2	Ci Cu	
Moroleón	30	23	24	23		NE	débil	10	aSt	
Mixcoac	28	24	25	24		NE	débil	6	Ci Cu	
México					764.4					
Monterrey	32	21	23	19	759.3			4	Cu	
Morelia			13	12				10	aCu	7.2
Nogales	32	19	20	17	755.9	SW	débil			
Oaxaca										
Puebla	14	10	11	10	770.0			8	N.	
Parral	21	15	15	13		S	débil	10	N	
Peto	28	22	24	24		NE	débil	10	Ci	
Puebla	15	11	13	13	766.8			8	aS	2.4
Progreso	27	25	26	25		NE	débil	9	Ci	
Querétaro	23	17	17	13	762.8	E	débil	2	Ci	
Salina Cruz	30	24	28	25	759.0	NE	débil	9	Ci	
Saltillo	25	18								
San Juan Bta.	27	26	26	24	760.0	E	débil	10	N.	5.6
Tehuacán			24	23	761.4	SE	débil	10	aCi	
Toluca	14	10	12	11	764.2	W	débil	9	Ci	6.8
Valladolid	28	23	25	24		E	débil	5	Ci	0.[illegible]
Veracruz	26	22	24	24	762.6	NW	débil	9	N.	0.[illegible]
Zacatecas	21	11	12	11	763.4	E	débil	4	Ci	
Zamaltipán	13	11	17	14	748.5	NE	débil	6	S	18.0

CARTA DEL TIEMPO A 6h 23m M DE MEXICO.

OBSERVATORIO METEOROLÓGICO CENTRAL.

MEXICO, DE 190

SINOPSIS Y PROBABILIDADES

Continúa ascenso barométrico en todo el país encontrándose en la Mesa Central. La temperatura [illegible] ha aumentado. La humedad y la tensión están altas y presentan signos iniciados de descenso. Corrientes [illegible] rápidas con dirección general del N. O. Soplan vientos australes.

Probabilidades desde las 6h 23m a. m. del día 1º de Julio, hasta las 6h 23m a. m. del día 2. Mesa Central y Valle de México. — Sigue descenso de la temperatura. Lluvias extensas. Vertiente del Golfo. — Vientos moderados del SE y lluvias. Vertiente del Pacífico. — Lluvias extensas en las regiones [illegible] y [illegible].
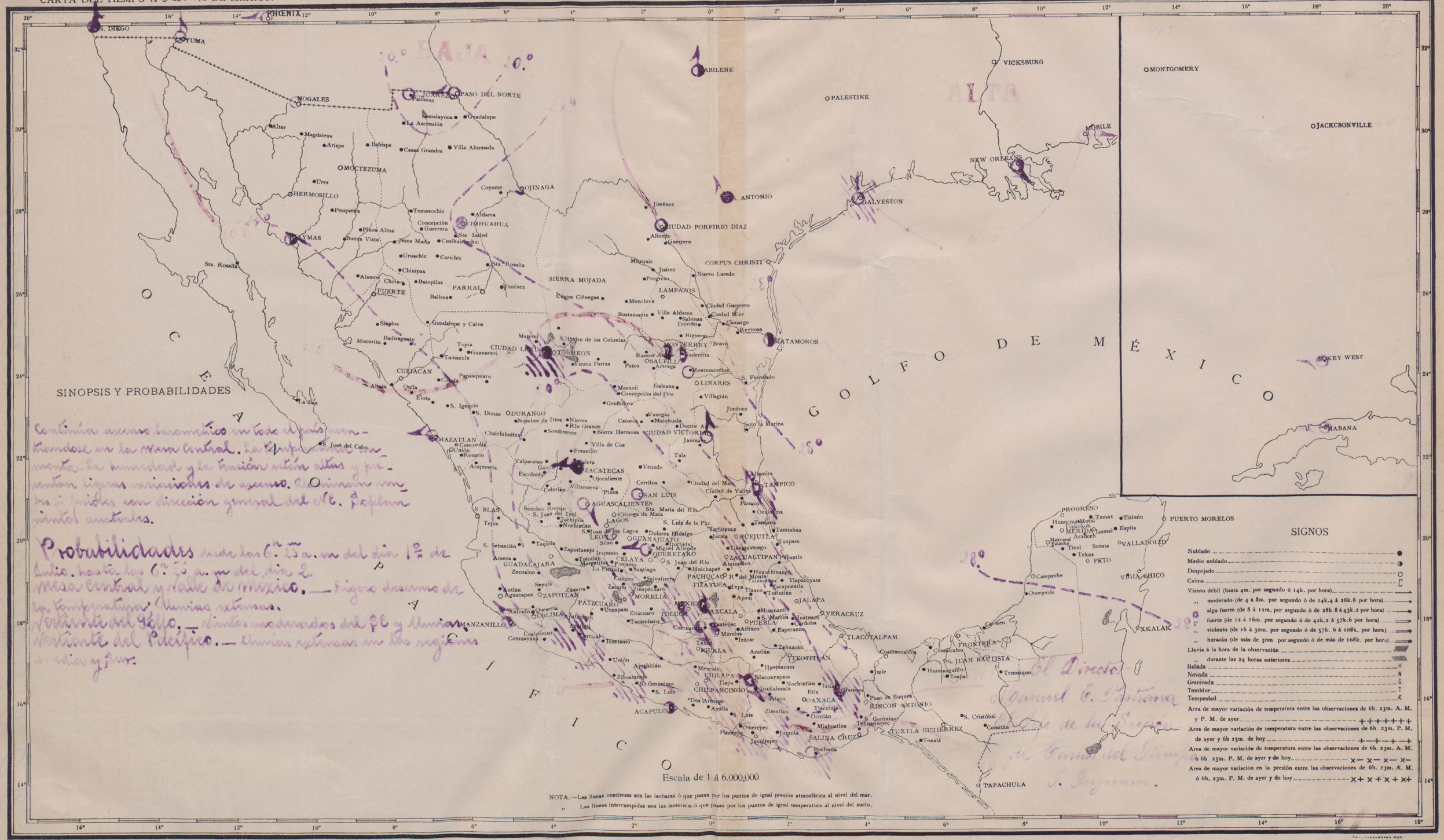
El Director, Manuel E. Pastrana. Jefe de la Sección de Carta del Tiempo. J. Guzmán.