National Oceanic and Atmospheric Administration

ERRATA NOTICE

One or more conditions of the original document may affect the quality of the image, such as:

Discolored pages
Faded or light ink
Binding intrudes into the text

This has been a co-operative project between the NOAA Central Library and the Climate Database Modernization Program, National Climate Data Center (NCDC). To view the original document, please contact the NOAA Central Library in Silver Spring, MD at (301) 713-2607 x124 or Library.Reference@noaa.gov

HOV Services
Imaging Contractor
12200 Kiln Court
Beltsville, MD 20704-1387
July 23, 2010

República Mexicana.

Servicio simultáneo de observaciones meteorológicas

23 de Marzo de 1906.

Tiempo de México.

Estaciones.	a 6h 23m a.m.									
	Temperatura		Termómetro		Barómetro	Vientos		Nubes		Lluvias
	Máxima	Mínima	Seco	Húmedo	Reducido al nivel del mar y á la gravedad normal	Dirección	Velocidad en K por hora	Cantidad	Clase dominante	Cantidad de agua recogida durante las 24 horas anteriores
Acapulco			27	24	759.8					
Aguascalientes	24	8	9	7				5	ci	
C. Juarez			11	9	768.5					
C. Lerdo	32	10	15	9	762.4					
C. P. Diaz	24	12	18	12	759.9					
C. Victoria			20	10	762.8	S	débil			
Colima	27	16	18	17	764.7	N	débil	1	ci	
Cuernavaca			19	12	762.4	N	m	5	st.	
Culiacán	32	14								
Chihuahua			12	7	761.5					
Frontera	29	20	23	19	766.4	SE	débil	1	ci	
Guadalajara	25	10	12	9	762.8					
Guanajuato	23	9	13	8	765.2			1	ci	
Guaymas	21	13								
Huejutla	25	21								
Jalapa	21	8								
Ladepaxos	27	13								
León	24	10	14	9	764.4					
Linares	23	16	18	16	761.4	S	débil	10	cum	
Manzanillo			20	18	764.0	NE	débil			
Matamoros			17	16	764.8					
Mazatlán	24	19								
Maxca	24	15	16	15				7	ci	
Mérida	22	15	17	14	764.0	ENE	m	2	ci	
México	22.7	11.4	12.0	8	771.4			10	st	
Monterrey			25	15				10	nim	
Morelia			11	6	766.1			8	cum	
Pachuca	24	11								
Parral			10	5	767.9	S	débil			
Pala	29	13	15	13	761.0	N	débil	10	ci	
Puebla			8	2	766.4			5	cum	
Progreso	22	18	14	17	765.2	SE	débil	9	ci	
Querétaro	23	10	13	9	764.4	SE	débil	5	a cu	1.6
Salina Cruz	29	24	24	20	760.9	N	m	7	cum	
Saltillo	16	10	14	9	763.8			10	ci	
Sn Juan Bautista	24	20	23	21	764.2	SE	débil	9	cum	
Sn Luis Potosí	13	8	12	9	762.2			10	cum	
Tampico	25	17	21	20	761.8					
Jobera	13	5	6	4	769.8	W	débil	1	ci cum	0.4
Valladolid	25	13	16	13	766.0	E	débil	8	ci	
Veracruz	23	20	22	20	762.9	NE	débil	10	nim	
Zacatecas			9	3	765.4			1	ci	

CARTA DEL TIEMPO A 6h 23m A. M. DE MEXICO. OBSERVATORIO METEOROLÓGICO CENTRAL. (Viernes 23) MEXICO, Marzo DE 190

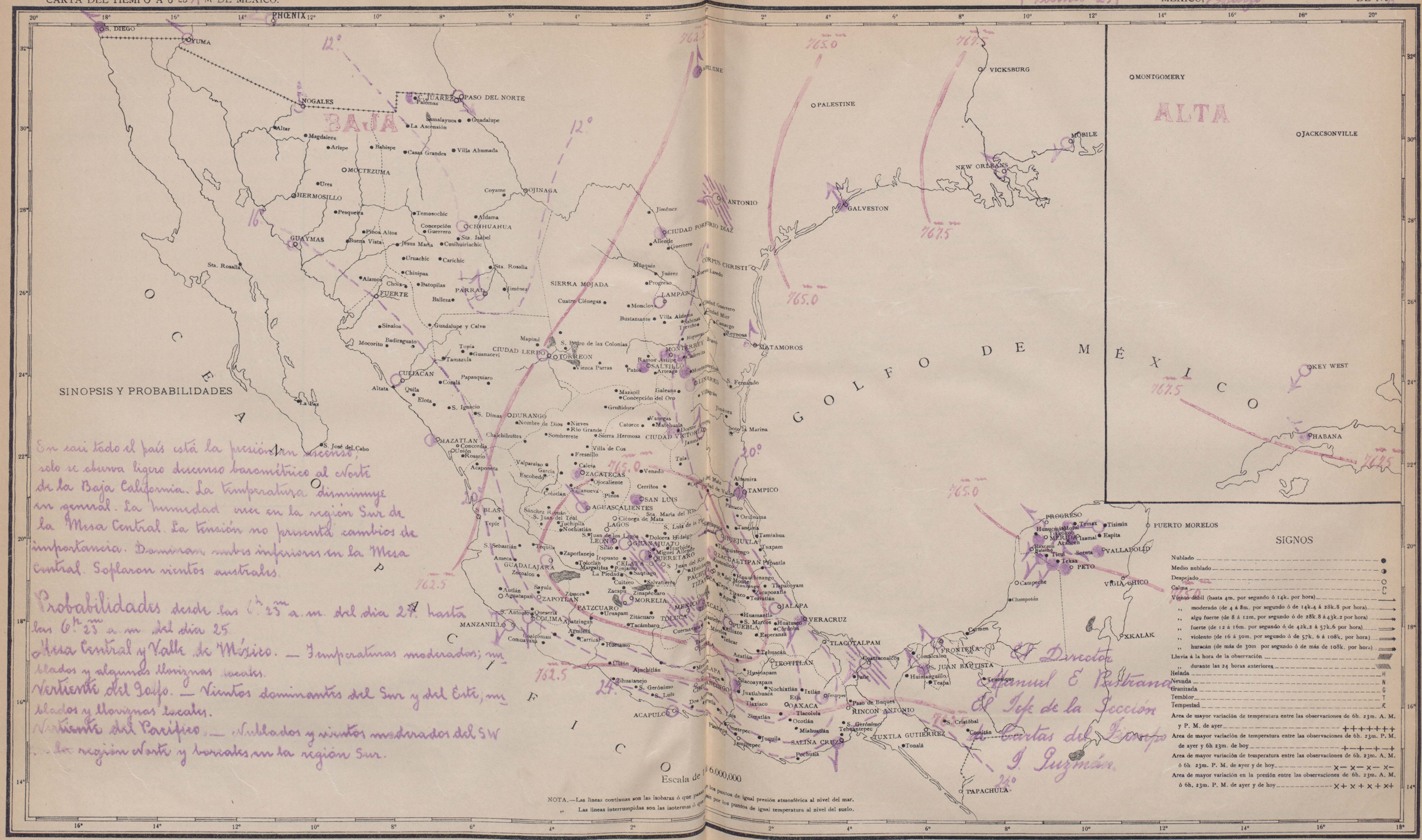

República Mexicana.

Servicio simultáneo de observaciones meteorológicas

24 de Marzo de 1906.

Tiempo de México.

Estaciones	a 6H 23m a.m.									
	Temperatura		Termómetro		Barómetro	Vientos		Nubes		Lluvias
	Máxima	Mínima	Seco	Húmedo	Reducido al nivel del mar y a la gravedad normal	Dirección	Velocidad en K por hora.	Cantidad	Clase dominante.	Cantidad de agua caída en las 24 horas anteriores.
Aguascalientes	24	10	11	10	771.4	SE	débil	8	ci	
C. Juarez			8	7	757.8			5	cum	
C. Lerdo	33	11	16	10	763.6					
C. P. Diaz	24	10	18	12	759.9					
C. Victoria			18	15	767.2	S	débil			
Colima	31	16	18	16	763.4	N	débil			
Cuernavaca	26	19								
Culiacán	32	14	16	15	756.0					
Chihuahua	24	10	12	8	761.5			3	ci	
Frontera	30	21								
Guadalajara	22	11	15	12	762.4					
Guanajuato	28	12	12	8	767.2			10	ci	
Guaymas	24	16	18	15	761.5			2	ci	
Huejutla	27	21	22	19	759.5	NE	débil	10	a st	
Izamal			19	18	766.2			10	c.cu	
Jalapa	21	10	15	14	769.0			8	cum	7.6
Lampazos	26	17	18	16	767.0			5	ci	
León	27	12	12	8	767.6			10	ci	
Linares	22	16	19	17	764.2			10	cu	
Manzanillo			28	19	763.8	NE	débil			
Matamoros			19	18	766.0	SE	débil			
Mazatlán	25	19	20	17	762.0	E	débil	3	ci	
Mazcamí	30	16	20	19	766.6			7	a cu	
Mérida	29	17	20	18	764.0	E	m	9	ci	
México	24.3	11.2	8.8	72	768.7				17.0	17.0
Monterrey	19	16	[illegible]	15	762.0			10	mín	2.8
Morelia	22	15			[illegible]	SSW	débil	10	c cu	0.4
Nogales					[illegible]					
Pachuca	24	[illegible]			[illegible]	NE	débil	10	mín	0.8
Parral					[illegible]	SE	débil			
Peto	31	[illegible]		[illegible]	[illegible]	NNE	débil	6	a cu	
Puebla	23	8	10	8	[illegible]	SSW	débil	8	ci	9.2
Progreso	25	18	21	20	765.2	E	débil	5	ci	
Querétaro	25	11	12	8	767.6	E	débil	10	c cu	0.8
Salina Cruz	32	24	26	22	761.1	NNE	m	7	ci	
Saltillo	22	12	12	11	768.6			10	st	
Sn. Juan B.	26	21	24	22	764.8	SE	débil	1	ci	
Sn. L. Potosí			13	8	764.8			9	cum	
Tampico	25	21	23	22	761.8	SE	débil	10	mín	
Toluca	16	5	5	4	771.8			6	cum	16.4
Valladolid	31	15	14	14	766.0	NE	débil	10	a cu	
Veracruz	27	20	22	21	763.9	NNW	débil	10	a st	0.4
Zacatecas	24	8	9	6	766.0			3	ci	
Zacualtipán			12	11				6	a cu	

CARTA DEL TIEMPO A 6h 23m AM DE MEXICO. OBSERVATORIO METEOROLÓGICO CENTRAL. (Sábado 24) MEXICO, Marzo DE 1906.

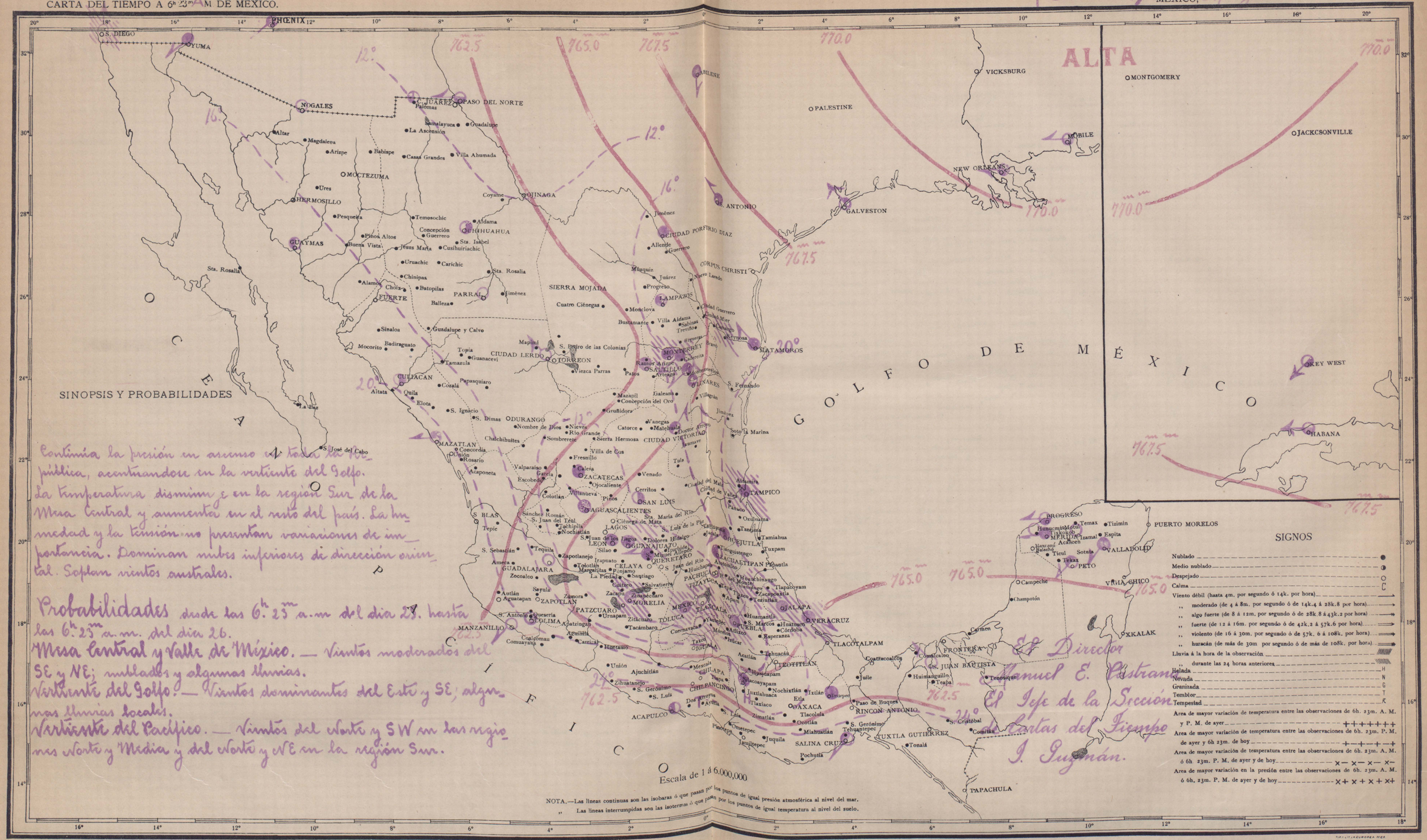

República Mexicana

Servicio simultáneo de observaciones meteorológicas

25 de Marzo de 1906

Tiempo de México.

Estaciones:	a 6h 23m a.m.									
	Temperatura		Termómetro		Barom.	Vientos		Nubes		Lluvias
	Máxima	Mínima	Seco	Húmedo	Reducido al nivel del mar y a la gravedad normal	Dirección	Velocidad en K por hora	Cantidad	Clase dominante	Cantidad en mm. registrada durante las 24 horas anteriores
Acapulco			27	22	760.4					
Aguascalientes	23	11								
C. Juárez	31	11	12	11				10	cum	
C. Lerdo	32	10	14	9				1	cum	2.4
C. Porfirio Díaz			24	15						
C. Victoria			18	15						
Colima	31	17	26	16	764.2			5	nim	
Guanajuato	24	15	22	16	765.7					
Culiacán	32	16	17	15	757.3			8	cir	
Chihuahua	27	12	26	12	761.6			10	cir	
Frontera	31	21	23	21	767.6	SE	débil	10	a cu	
Guadalajara	26	15			764.2					2.0
Guanajuato	17	9	10	7	768.6			3	cir	
Guaymas	24	16	18	15				2	cir	
Huejutla	24	21	21	20						40.4
Jacal			20	20	760.4					
Jalapa	16	12	13	12	770.0			10	cum	3.2
Lampazos	23	18	20	16				2	cir	
León	25	11	10	9	769.0			2	ci	0.4
Linares	28	12								
Manzanillo			21	19	764.6					
Matamoros			19	18	765.6					
Mazatlán	25	19								
Mascarú	31	20	21	20	767.2			10	cir	
Mérida	29	20	20	19	764.4			6	cir	
México	17.6	68	9	8	770.9			10	S. cu	
Monterrey	21	17								
Morelia	19	8	8	7	770.5					
Pachuca	14	7	7	6	776.5			10	cbl	
Parral	26	8	8	4	770.2	W	débil	10	cir	
Peto	32	19	20	19	767.2	NNW	débil	10	a zt	
Puebla	21	9			771.2					
Progreso	26	20	23	21	766.6	SE	débil			
Querétaro	29	12	11	10	770.0	E	débil	4	cum	
Salina Cruz	31	26	27	22	761.5	NNE	a fle			
Saltillo	20	12	12	9	767.8			6	cir	
S. Juan Bautista	28	24	24	22	766.6	S	débil	10	nim	3.2
S. Luis Potosí	17	12	13	9	760.6			3	cir	
Tampico	24	20	22	21	764.0					0.4
Tolnca	16	5	6	5	770.6	NE	débil	7	cum	17.2
Valladolid	31	19	21	18	766.4	NE	débil	10	c cir	
Veracruz	24	21	22	20	765.9	NNW	débil	10	cum	
Zacatecas	25	9	8	5	763.5			6	cir	
Zacualtipán	12	9								4.6

CARTA DEL TIEMPO A 6h 23m A.M. DE MEXICO. OBSERVATORIO METEOROLÓGICO CENTRAL. Domingo 25 MEXICO, Abril DE 1906.

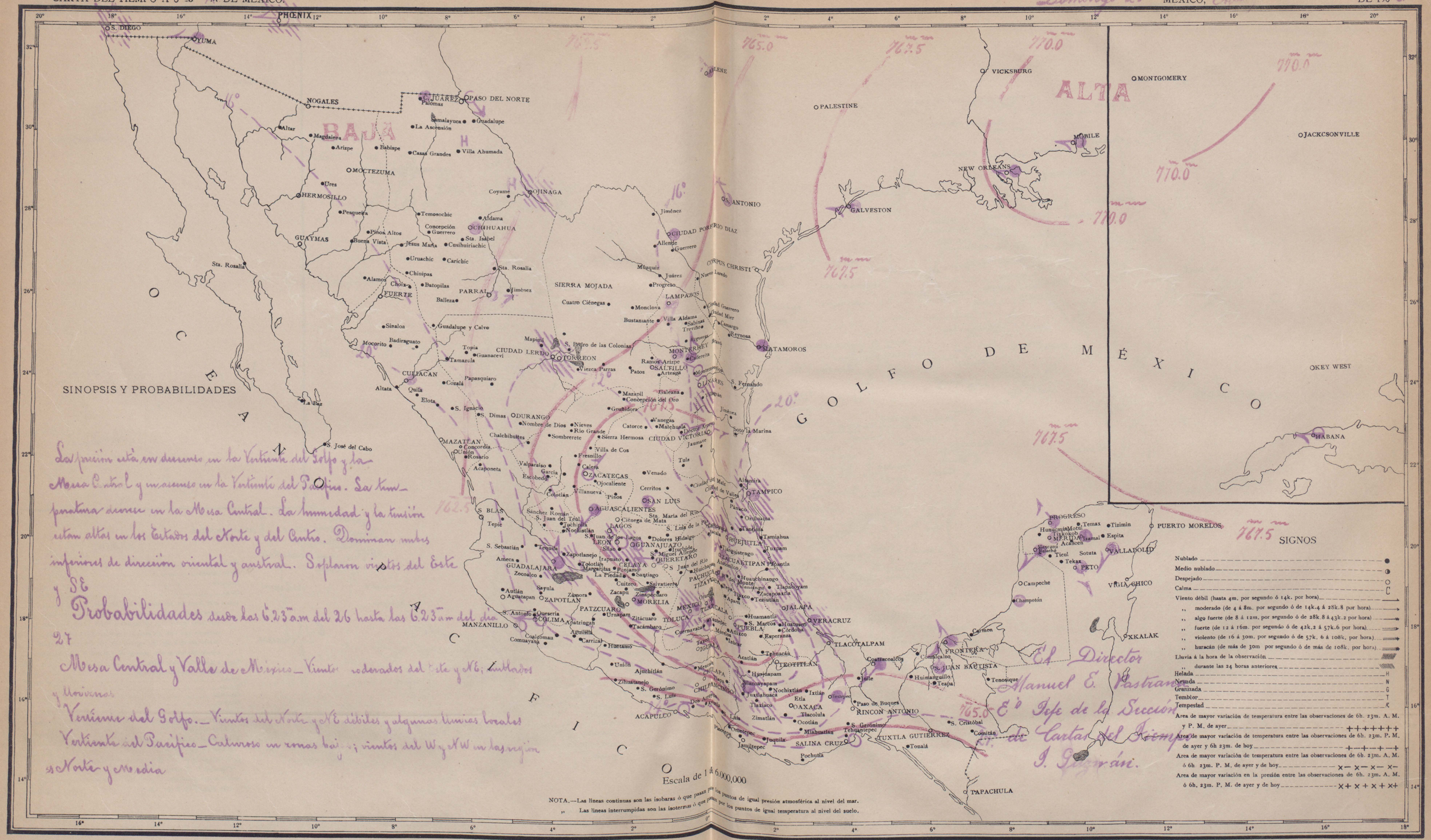

República Mexicana

Servicio simultáneo de observaciones meteorológicas

26 de Marzo de 1906.

Tiempo de México.

Estaciones:	A 6h 23m A.M.									
	Temperatura		Termómetro		Barom.	Vientos		Nubes		Lluvias
	Máxima	Mínima	Seco	Humedo	Reducido al nivel del mar y á la gravedad normal.	Dirección	Velocidad en K por hora	Cantidad	Clase dominante	Cantidad de agua recogida durante las 24 horas anteriores
Acapulco			27	23	760.5					
Aguascalientes	24	8	9	7	772.9	NE	débil			
C. Juárez			11	10		N	débil	3	st	
C. Lerdo			15	9	763.6					
C. Porfirio Díaz	24	13	18	12	759.9					
C. Victoria			18	16	763.4	S	débil			
Colima	29	16	18	15	763.2	N	débil			
Cuernavaca			16	10	765.1	N	débil	8	ci	
Culiacán	34	17	17	16	765.7			4	ci	
Chihuahua	24	12	16	10	759.0					
Frontera										
Guadalajara	25	13	13	11	763.0					
Guanajuato	19	8	10	7	768.4					
Guaymas	24	16	18	15	763.5			1	ci	
Huejutla	23	18	22	20	758.4	E	débil			
Izamal			20	20	767.6			9	a.cu	1.6
Lampazos	31	15	28	13				2	cir	
León	21	9	12	9	765.6					
Linares										
Manzanillo			21	19	765.4	E	débil			
Matamoros			18	18	762.4	SE	débil			
Mazatlán	24	19	21	18	761.6	ESE	débil			
Maxcanú	22	20	21	21	765.2	E	débil	7	ci	6.4
Mérida	27	22	22	21		NE	débil	10	cum	
México	20.8	7.4	9.4	7.6	769.3					
Monterrey	24	15	16	14	756.5			10	ci	
Morelia	22	8	9	7	767.7	NE	débil			
Nogales	20	9	15	9				3	cum	
Pachuca	16	6	8	6	772.8			1	ccu	
Parral	24	7	13	5	766.7	W	débil	10	ci	
Peto			21	7	764.8					
Puebla	19	7	9	7	769.4	NW	débil	9	cir	
Progreso	24	21	22	21	764.0	SE	débil	8	cir	
Querétaro	21	7	10	8	767.6	W	débil	1	ci	
Salina Cruz	29	23	25	21	760.3	N	débil	6	ci	
Saltillo	24	12	14	10	766.5	SW	m.	2	ci	
S. Juan Bautista	24	22	23	21	763.4	SE	débil	3	ci	
S. Luis Potosí	15	8	14	10	761.6			2	ci	
Tampico	26	19	24	21	758.4	S	débil	8	am	
Toluca	12	3	5	2	777.2	W	débil	1	c ci	
Valladolid	26	18	20	18	766.4	NE	débil	10	cir	
Veracruz	24	18	20	10	761.9	E	débil	10	a St	
Zacatecas	18	7	10	5	766.0	NW	débil			

CARTA DEL TIEMPO A 6h 23m A. M. DE MEXICO.

OBSERVATORIO METEOROLÓGICO CENTRAL.

(Lunes 26) MEXICO, Marzo DE 190 6.

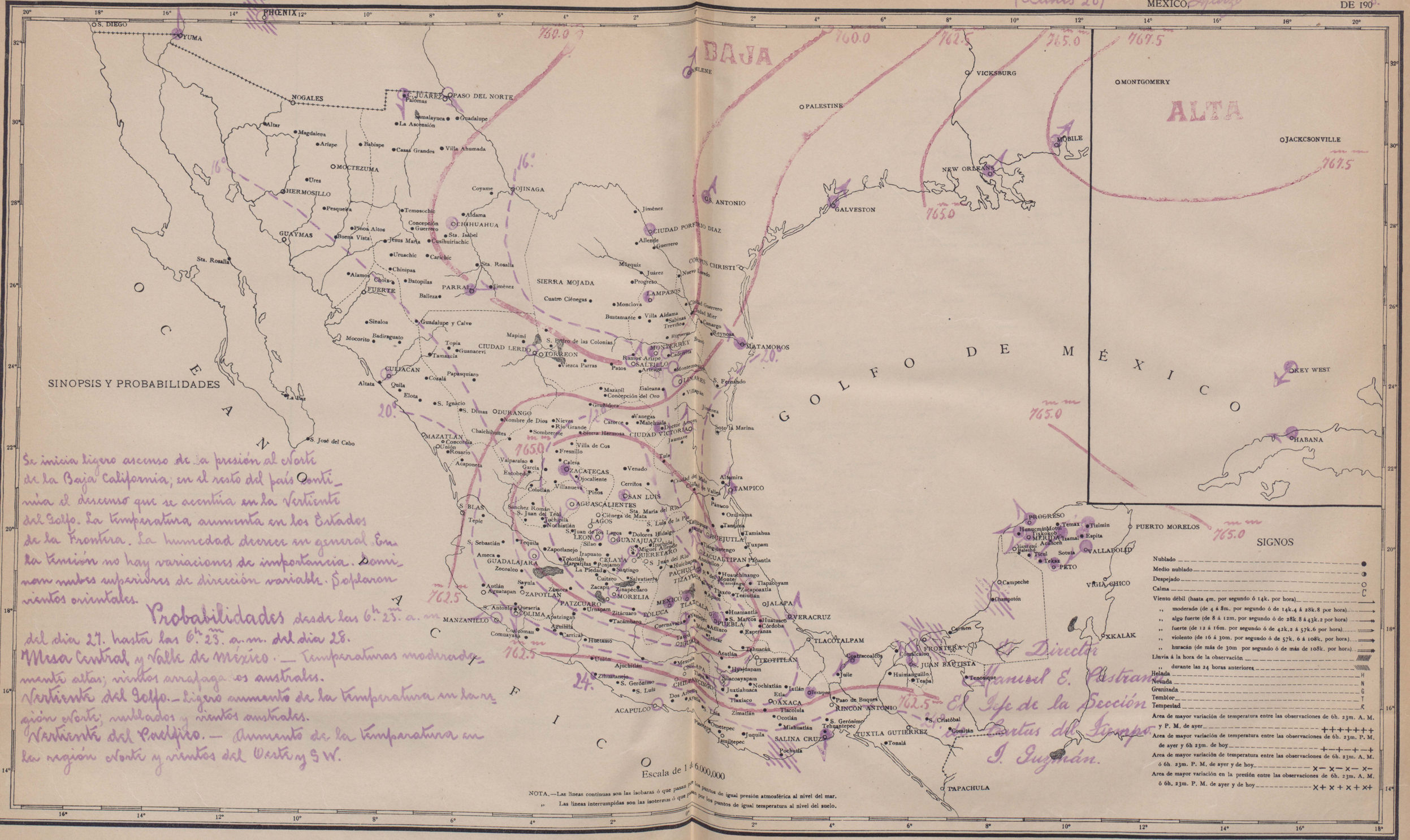

República Mexicana

Servicio simultáneo de observaciones meteorológicas

27 de Marzo de 1906

Tiempo de México.

Estaciones:	a 6h 33m a.m.									
	Temperatura		Termómetro		Barómetro	Vientos		Nubes		Lluvia
	Máxima	Mínima	Seco	Húmedo	Reducido al nivel del mar y a la gravedad normal	Dirección	Velocidad en K. por hora	Cantidad	Clase dominante	Cantidad de agua caída en 24 horas (en milímetros)
Acapulco			28	23	759.6					
Aguascalientes	25	9	11	8	770.5	NE	débil	9	cir	
C. Juárez			12	9	754.7			9	cum	
C. Lerdo			17	10	763.6			5	cum	
C. Porfirio Díaz	24	13	18	12	759.9					
C. Victoria			19	17	761.2	S	débil			
Colima	35	17								
Cuernavaca			17	11	753.6	NW	débil	3	St	2.8
Culiacán	35	17	19	17				7	cir	
Chihuahua			15	8	760.0	WSW	débil	10	ni	
Frontera	31	19	22	20	762.8			5	c.cu	
Guadalajara	25	12	13	10	761.6					
Guanajuato	23	9	11	7	766.4					
Guaymas										
Huejutla	25	10	22	19	759.0	E	débil	10	cu St	
Jamal										
Lampazos	32	18	19	17	763.6			3	cir	
León			13	6	764.0			10	cir	
Linares	28	16	20	18	758.8			3	St	
Matamoros			20	20	760.2	SE	débil			
Mazatlán	25	22	23	21	759.8	E	débil	10	cir	
Maxcanú	27	21	21	20	763.4	NE	débil	10	cir	
Mérida	26	21	22	20	760.7	E	débil	10	cir	
México	22.7	8.6	10.4	7.5	767.1			1	St cu	
Monterrey	29	18	20	17	756.3			10	nim	
Pachuca	23	9	10	8	768.0	SSW	débil	5	cir	
Pelo	19	7	9	6	771.5			2	cir	
Puebla	18	6	8	6	769.8	NE	débil			
Progreso	24	22	22	21		E	débil	7	cir	
Querétaro	28	7	12	8	765.6					
Salina Cruz	32	23	25	21	759.7	NNW	débil	3	cu St	
Saltillo			15	10	763.8			9	cum	
S. Juan Bautista	26	24	24	23	761.4	SE	débil	10	cu St	
S. Luis Potosí	15	9	13	9	760.6			8	c.cu	
Tampico	29	19	24	22	756.4	S	débil	8	cum	
Toluca	13	4	6	4	770.8	W	débil	1	cu St	
Valladolid	30	20	22	19	763.0	E	débil	6	cir	
Zacatecas			13	6	762.5	N	débil	10	cir	
Zacualtipán										
Morelia	23	9	10	8	768.0	SSW	débil	8	cir	
Puruandiro	21	10	13	9	764.6	S	débil	10	cu St	
Tacubaya	24	20	21	20	758.5	S	débil	4	cu St.	

CARTA DEL TIEMPO A 6h 23m M. DE MEXICO. OBSERVATORIO METEOROLÓGICO CENTRAL. Martes 27 MEXICO, Marzo DE 190 6.

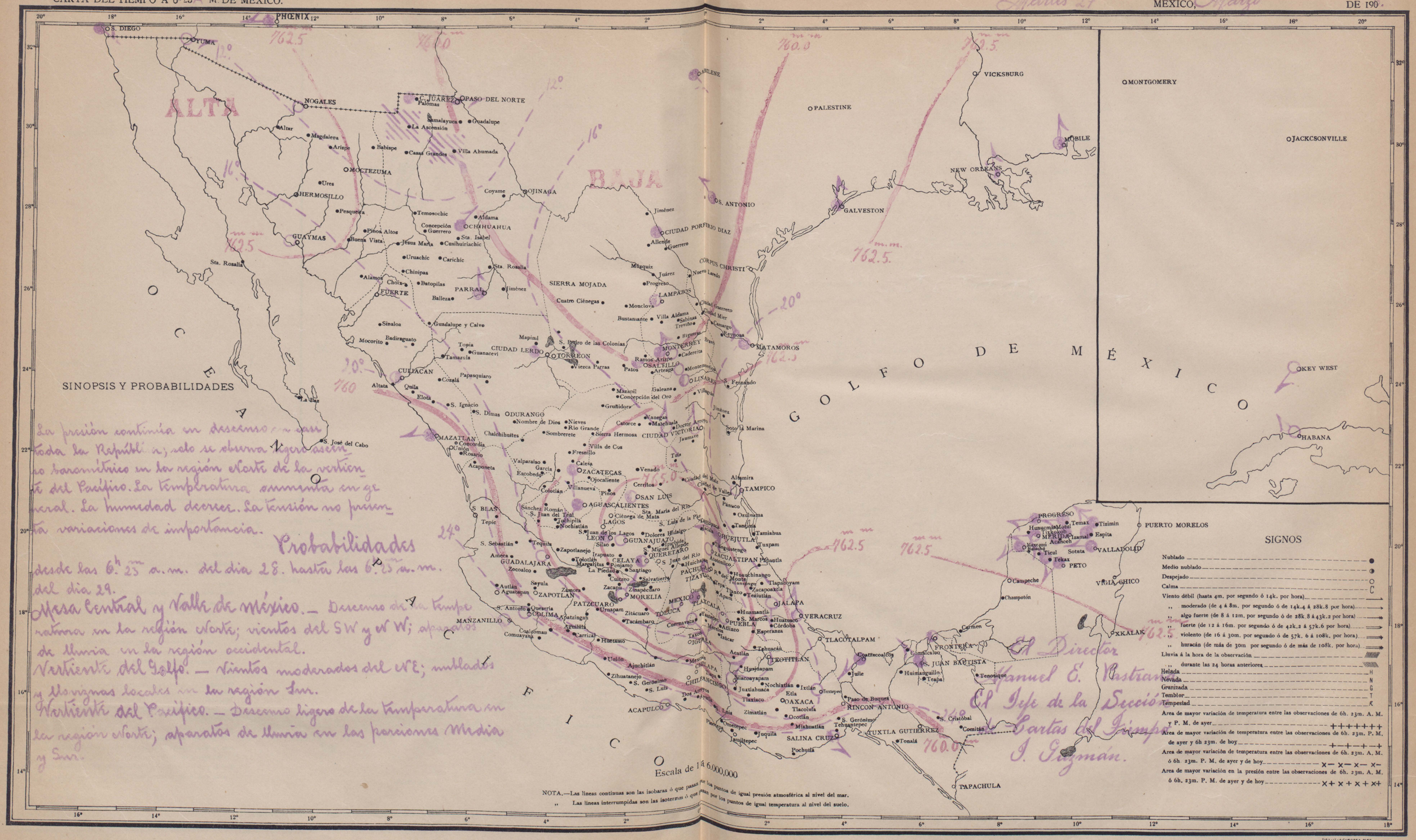

La presión continúa en descenso en casi toda la República; solo se observa ligero ascenso barométrico en la región Norte de la vertiente del Pacífico. La temperatura aumenta en general. La humedad decrece. La tensión no presenta variaciones de importancia.

Probabilidades desde las 6h. 23m. a.m. del dia 28. hasta las 6h. 23m. a.m. del dia 29.

Mesa Central y Valle de México. — Descenso de la temperatura en la región Norte; vientos del SW y W; aparatos de lluvia en la región occidental.

Vertiente del Golfo. — Vientos moderados del NE; nublados y lloviznas locales en la región Sur.

Vertiente del Pacífico. — Descenso ligero de la temperatura en la región Norte; aparatos de lluvia en las porciones Media y Sur.

El Director
Manuel E. Pastrana
El Jefe de la Sección
Cartas del Tiempo
J. Digman.

República Mexicana

Servicio simultáneo de observaciones meteorológicas

28 de Marzo de 1906.

Tiempo de México.

Estaciones:	a 6h 23m a m.									
	Temperatura		Termómetro		Barómetro	Viento		Nubes		Lluvia
	Máxima	Mínima	Seco	Húmedo	Reducido al nivel del mar y a la gravedad normal	Dirección	Intensidad en Kilómetros	Cantidad	Clase de mínimo	Cantidad de agua recogida durante las 24 horas anteriores.
Acapulco			27	23	759.2			2	o.St	
Aguascalientes	24	8	10	7	768.1	SE	débil			
C. Juárez			9	8	754.1	W	débil			
C. Lerdo	29	10	15	9	761.3					
C. Porfirio Díaz	24	13	18	12	754.9					
C. Victoria			21	17	757.6					
Colima	26	16	17	16		NE	débil			
Cuernavaca			18	12	761.0	N	débil			
Culiacán			17	16	755.1					
Monterrey	34	20	23	21	761.2	SE	débil	1	cu	
Guadalajara	25	11	13	10	761.0					
Guanajuato	23	8	11	6	765.8					
Guaymas	24	16	18	15						
Huejutla	26	20	23	21	759.5	SE	débil	10	cum	
Izamal			17	16						
Jalapa	26	18								
Lampazos	33	19								
León			12	6	762.8					
Linares	27	18	20	18	754.5	S	débil	1	St.	
Manzanillo	33	18	21	19	762.6	NE	débil	5	cum	
Matamoros			21	20	757.2	SE	débil			
Mazatlán	25	22	23	21	759.8	E	débil	9	a.cu.	
Macacuí	23	18	19	18	767.2					
Mérida	23	18	19	18	758.4	E	débil	1	cir	
México	27.8	5.6	11.5	8.6	764.8					
Monterey			21	14	750.4			5	cum	
Morelia	23	9	11	8	764.1	S	débil			
Nogales	19	12	13	12	762.3			4	cum	
Pachuca	18	5	9	8	770.3					0.4
Parral			13	7	760.2	SW	débil			
Pto	21	16	17	17				10	cir	2.8
Puebla	16	8	8	7	767.2					3.2
Progreso	23	19	20	19	760.4	SE	débil	1	cir	
Querétaro	20	10	13	9	762.8					
Salina Cruz	29	23								
Saltillo	21	10	14	9	761.4			1	a.cu	
S. Juan Bautista	21	24	25	23	760.0	SE	débil			
S. Luis Potosí	16	10	14	10	769.8			1	cir	
Tampico	26	21	24	22	752.6	SE	débil	10	cum	
Toluca	13	6	8	6	767.2	W	débil	1	a.cu	
Valladolid	29	21								
Veracruz	24	20	22	21	756.9	W	débil	10	cum	
Zacatecas			10	5	762.8					

CARTA DEL TIEMPO A 6h 23m A. M. DE MEXICO.

OBSERVATORIO METEOROLÓGICO CENTRAL.

Miercoles 28 MEXICO, Marzo DE 1906.

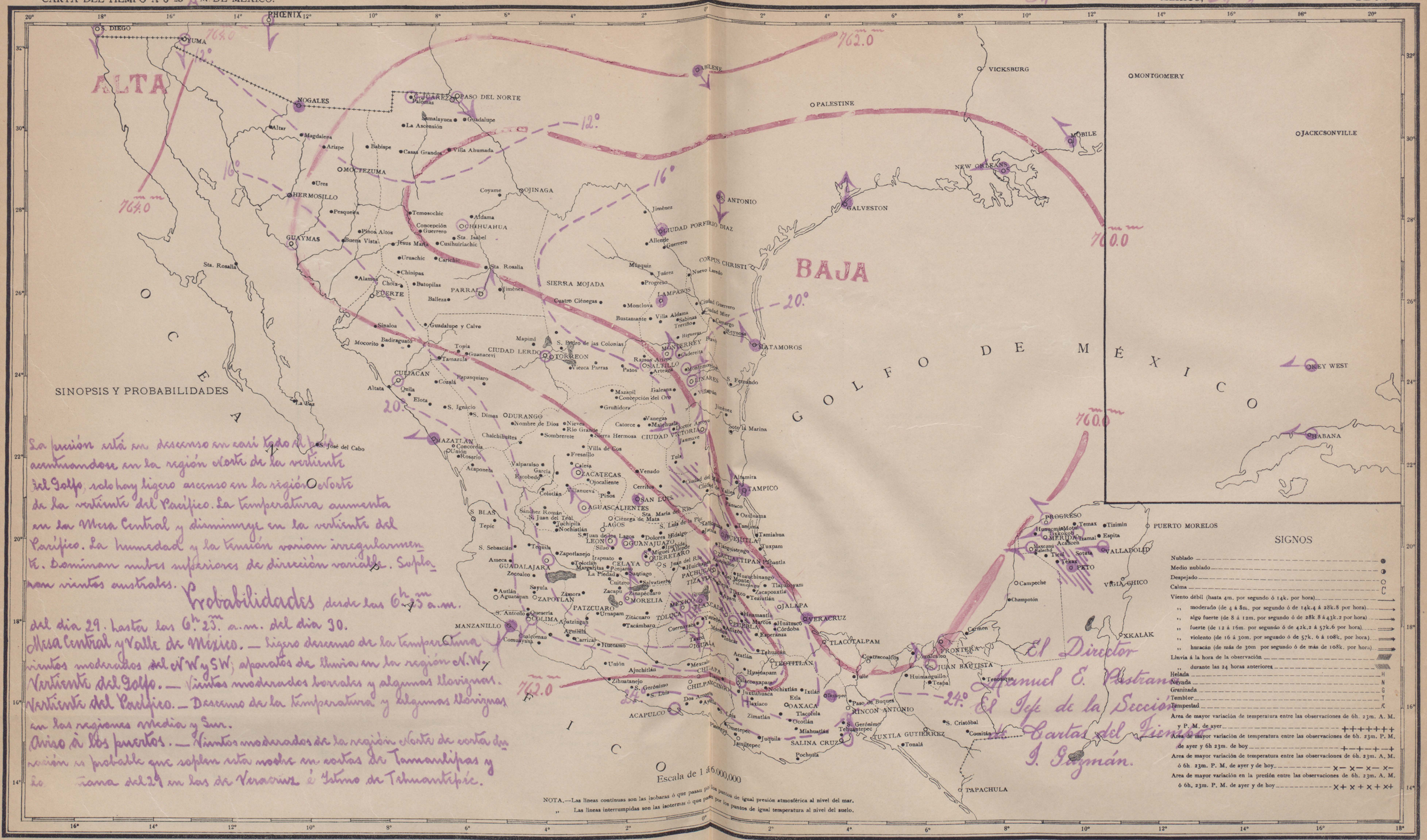

SINOPSIS Y PROBABILIDADES

La presión está en descenso en casi todo el país, acentuándose en la región Norte de la vertiente del Golfo, solo hay ligero ascenso en la región Norte de la vertiente del Pacífico. La temperatura aumenta en la Mesa Central y disminuye en la vertiente del Pacífico. La humedad y la tensión varian irregularmente. Dominan nubes superiores de dirección variable. Soplan vientos australes.

Probabilidades desde las 6h. 23m. del dia 29. hasta las 6h. 23m. a.m. del dia 30.

Mesa Central y Valle de México. — Ligero descenso de la temperatura vientos moderados del N.W. y S.W. aparatos de lluvia en la región N.W.

Vertiente del Golfo. — Vientos moderados bonacas y algunas lloviznas.

Vertiente del Pacífico. — Descenso de la temperatura y algunas lloviznas en las regiones media y Sur.

Aviso á los puertos. — Vientos moderados de la región Norte de costa de Veracruz es probable que soplen esta noche en costas de Tamaulipas y la mañana del 29 en las de Veracruz é Istmo de Tehuantepec.

El Director
Manuel E. Pastrana
El Jefe de la Sección
de Cartas del Tiempo
J. Guzmán.

República Mexicana

Servicio simultáneo de observaciones meteorológicas.

29 de Marzo de 1906.

Tiempo de México

Estaciones.	a 6h 23m a m.									
	Temperatura		Termómetro		Barom	Vientos		Nubes		Lluvia
	Máxima	Mínima	Seco	Húmedo	Reducido al nivel del mar y a la presión normal.	Dirección	Clase.	Cantidad	Clase de movimiento	Cantidad de agua recogida durante las 24 horas anteriores
Acapulco			28	25	759.6			4	cu	
Aguascalientes	26	10	11	7	766.4			1	ci	
C. Juárez			4	4	763.1			1	ci	
C. Lerdo			14	9	763.9					
C. Porfirio Díaz			18	10	759.9					
C. Victoria			18	15	763.9	N	débil	3	c.cu	
Colima	32	16	21	19	769.6	E	débil	2	cu	
Cuernavaca	27	16	18	11	759.5	NNW	débil			
Culiacán	34	16	17	14	753.8					
Chihuahua			11	6	762.0					
Frontera	30	20	24	22	760.0					
Guadalajara	26	12	14	10	759.6					
Guanajuato	28	10	11	6	763.8					
Guaymas			18	15	757.5					
Huejutla	30	23	23	21	759.3	W	débil	10	cu	
Irimal			21	21	769.2					
Jalapa	27	15	18	14	761.6	N	mu	4	c.cu	
Lampazos			10	8	770.4			5	c.st	
León	28	11	14	6				1	ci	
Linares			14	12	762.8			8	cu	
Manzanillo			23	22	761.0			2	ci	
Matamoros			12	12	764.8	N	débil			
Mazatlán	23	6.	19	15	759.0	N	débil	5	ci	
Maxcanú	33	19	23	22	759.4					
Mérida	32	19	23	22	757.0	SSE	débil	1	c.cu	
México	24.8	11.2	10.4	8.2	767.0					
Monterey			13	9	761.8			1	cum	
Morelia	26	10	10	7	762.3					
Nogales			8	8	764.8	SW	débil			
Pachuca	22	8	9	8	770.1	N	débil			
Parral			7	3	770.0	SW	débil			
Peto	32	16	21	21						
Puebla	23	8	11	9		NNW	débil			
Progreso	30	18								
Querétaro	29	12	13	9	762.2	E	débil			
Salina Cruz	29	26	27	24	758.5	S	débil	2	cu	
Saltillo			8	7				10	cu	
S. Juan Bautista	30	25	27	23	758.0	NW	débil	1	ci	
S. Luis Potosí			13	10	760.0			3	ci.cu	
Tampico	30	21	23	21	762.8					
Tolima	21	6								
Valladolid	30	19	21	19	759.4			1	st	
Veracruz			24	22	756.9	N	débil	5	a st	
Zacatecas			11	3	762.0					
Zacualtipán	25	15	16	13				10	st	

CARTA DEL TIEMPO A 6h 23m A.M. DE MEXICO.

OBSERVATORIO METEOROLÓGICO CENTRAL.

Jueves 29 MEXICO, Marzo DE 190

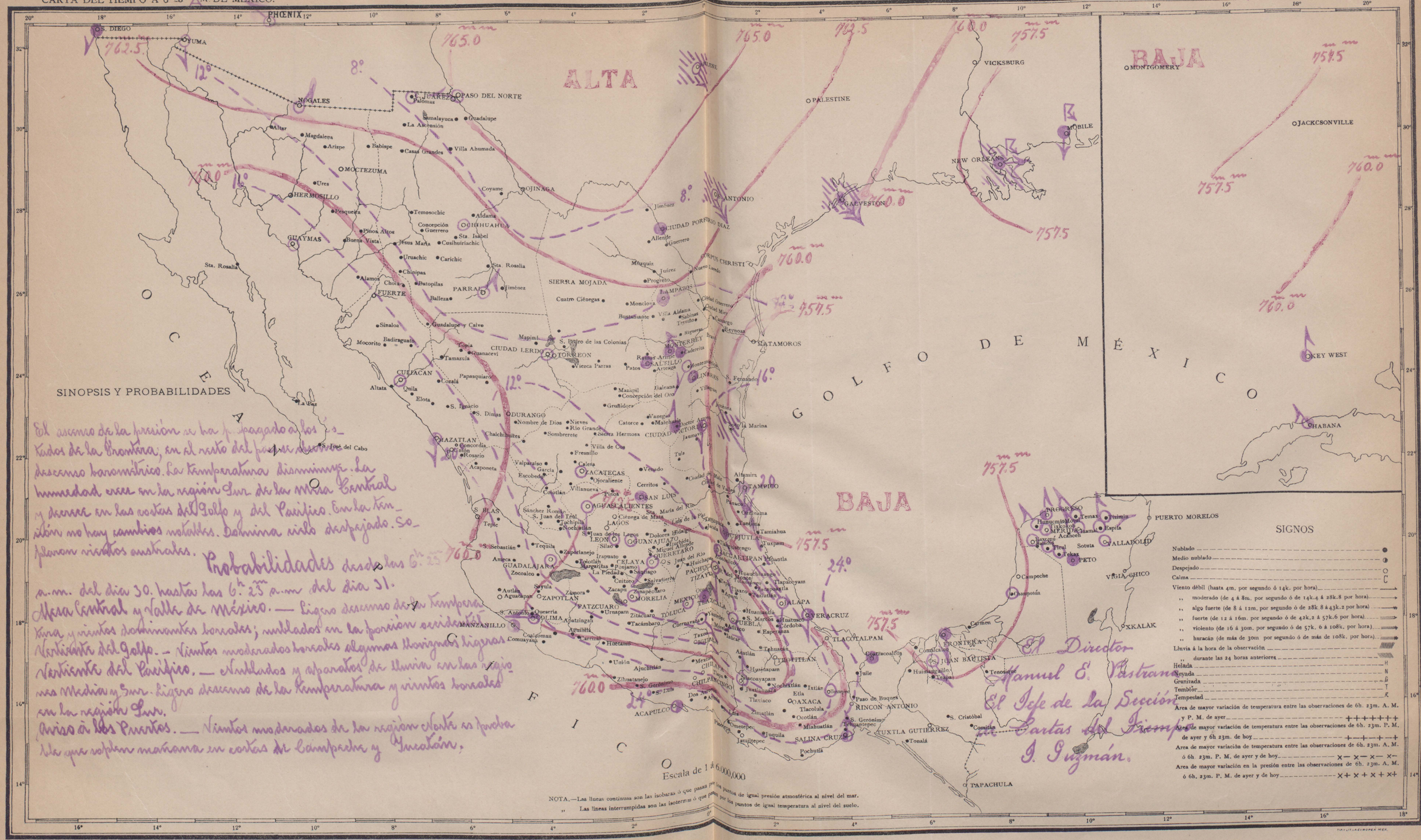

El ascenso de la presión se ha propagado a los Estados de la frontera, en el resto del país se ha verificado descenso barométrico. La temperatura disminuye. La humedad crece en la región Sur de la Mesa Central y decrece en las costas del Golfo y del Pacífico. En la región no hay cambios notables. Domina cielo despejado. Soplan vientos australes.

Probabilidades desde las 6h. 23m. a.m. del dia 30. hasta las 6h. 23m. a.m. del dia 31. Mesa Central y Valle de México. — Ligero descenso de la temperatura y vientos dominantes boreales; nublados en la porción occidental. Vertiente del Golfo. — Vientos moderados boreales algunos huracanes ligeros. Vertiente del Pacífico. — Nublados y aparatos de lluvia en las regiones Media y Sur. Ligero descenso de la temperatura y vientos boreales en la región Sur.

Aviso á los Puertos. — Vientos moderados de la región Norte es fuerte de que soplan mañana en costas de Campeche y Yucatán.

El Director
Manuel E. Pastrana
El Jefe de la Sección
de Cartas del Tiempo
J. Guzmán.

República Mexicana.

Servicio simultáneo de observaciones meteorológicas

30 de Marzo de 1906.

Tiempo de México

Estaciones:	a 6h 23m am.									
	Temperatura		Termómetro		Barom.	Vientos		Nubes		Lluvia
	Máxima	Mínima	Seco	Húmedo	Reducido al nivel del mar y a la gravedad normal	Dirección	Velocidad K por hora	Cantidad	Clase dominante	Cantidad de agua caída en las 24 horas anteriores
Acapulco			27	23	755.2			1	Ci Cu	
Aguascalientes	25	8	8	7	771.7	N	2 a 4	1	Ci, Cu	
C. Juárez			6	5				3	" "	
C. Lerdo	27	9	13	8	765.3					
C. Porfirio Díaz			16	6	770.2					
C. Victoria			17	15	768.3	N	"	9	Ci	
Colima	25	20	21	20	760.4	N	"	10	Sto	
Cuernavaca			17	10		NW	"	1	Ci	
Culiacán	32	16	20	18				9	Cum	
Chihuahua	18	8	14	7	760.4			10	"	
Frontera			22	19	766.0	N	mod	6	Strat	
Guadalajara	25	13	13	11	769.6			1	Ci	
Guanajuato	23	9	11	8	763.6					
Huejutla	26	20								
Jalapa	20	9	20	18	763.0					
Tacubaya	13	9	10	10	769.6					9.2
Tampico	22	11	8	6	767.5					
León	27	13								
Linares	22	14	16	14	762.5	S	débil			
Manzanillo			24	22	763.0	NW	"	3		
Matamoros			17	16	763.6					
Mazatlán	25	18								
Mexicali	25	20	21	19	763.2	NW	"	10	Cum	
Mérida			22	18	760.4	NW	mod	9		mod
México			8.2	6.8	766.9			10	Ci Cu	
Monterrey			14	9	761.5			5	Cum	
Morelia	27	9	10	8	765.4	S.SW	débil	8	Ci Cu	
Pachuca	15	6	7	6	771.3					
Parral	12	6	5	4	769.9	W	"	2	Ci	
Peto	23	19	20	20	762.0	NNW	"	10	Strat	0.8
Puebla	20	10	12	10	765.0	NE	"	6	Cum	
Progreso	24	19	22	18	761.6	N	mod	10	Strat	ci 4
Querétaro	24	10	11	9	763.4	E	débil	8	Cum	
Salina Cruz	28	20	22	18		N	mod	1	"	
Saltillo	14	5	6	4	770.5			1	Ci	
S. Juan Bautista	26	21	21	20	765.2	NW	débil	10	Strat	.2
S. Luis Potosí			14	13	761.8	E	"	8	Cum	
Tampico	21	17	20	18	761.4	NW	"			
Toluca	12	5	7	4	766.2	W	"	1	Ci	
Valladolid	26	18	21	17	761.6	NW	"	10	Cum	mod
Veracruz	22	20	21	18	762.5	NNW	"	10	Ni St	
Zacatecas	17	6	7	5	764.0	NE	"			

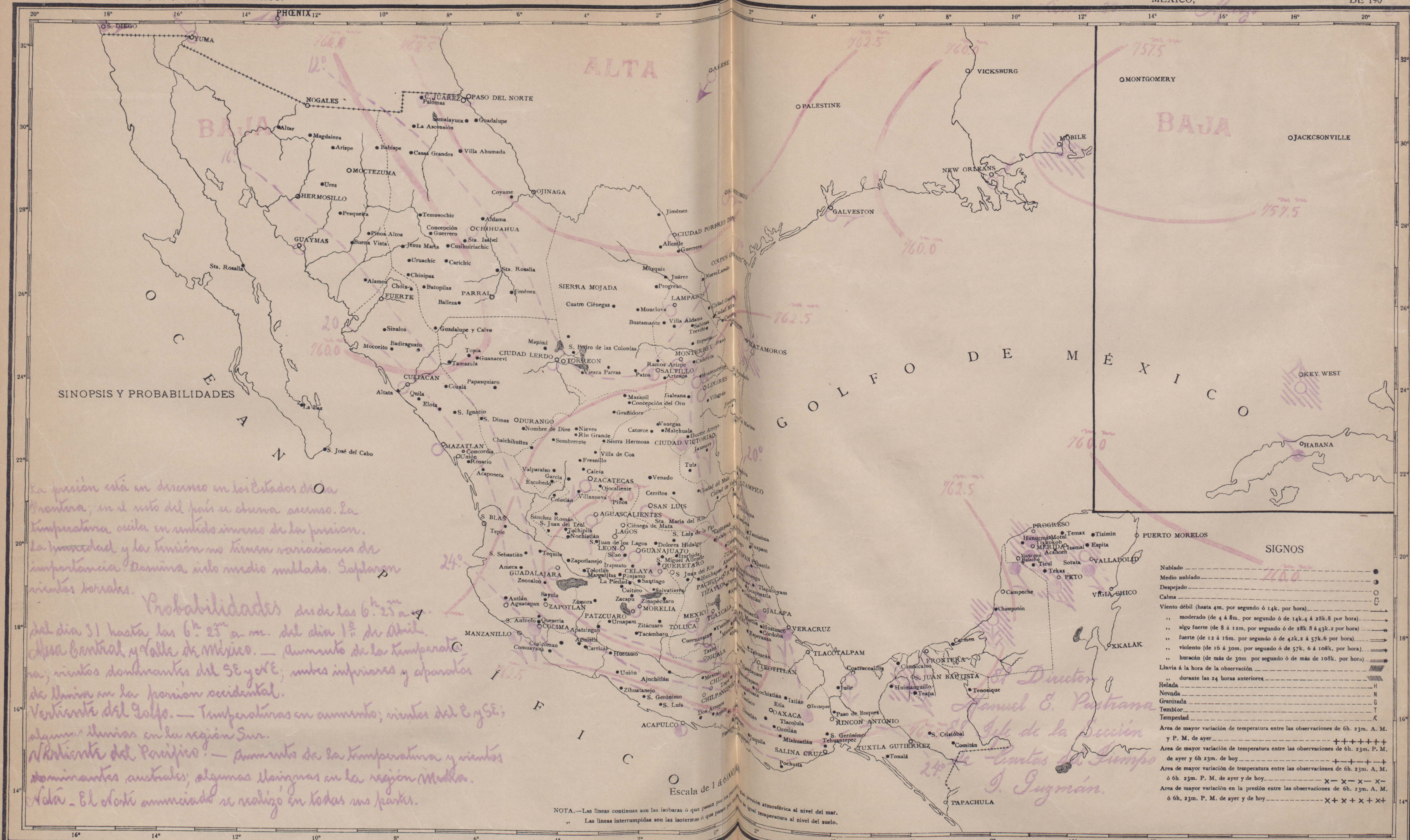

SINOPSIS Y PROBABILIDADES

La presión está en descenso en los Estados de la Frontera; en el resto del país se observa ascenso. La temperatura oscila en sentido inverso de la presión. La humedad y la tensión no tienen variaciones de importancia. Domina cielo medio nublado. Soplaron vientos boreales.

Probabilidades desde las 6h 23m a. m. del día 31 hasta las 6h 23m a. m. del día 1º de Abril.

Mesa Central y Valle de México. — Aumento de la temperatura; vientos dominantes del SE y NE; nubes inferiores y aparatos de lluvia en la porción occidental.

Vertiente del Golfo. — Temperaturas en aumento; vientos del E y SE; algunas lluvias en la región Sur.

Vertiente del Pacífico. — Aumento de la temperatura y vientos dominantes australes; algunas lloviznas en la región Media.

Nota. — El Norte anunciado se realizó en todas sus partes.

NOTA. — Las líneas continuas son las isobaras ó que pasan por los puntos de igual presión atmosférica al nivel del mar.

,, Las líneas interrumpidas son las isotermas ó que pasan por los puntos de igual temperatura al nivel del suelo.

SIGNOS

Nublado
Medio nublado
Despejado
Calma
Viento débil (hasta 4m. por segundo ó 14k. por hora)
,, moderado (de 4 á 8m. por segundo ó de 14k.4 á 28k.8 por hora)
,, algo fuerte (de 8 á 12m. por segundo ó de 28k.8 á 43k.2 por hora)
,, fuerte (de 12 á 16m. por segundo ó de 42k.2 á 57k.6 por hora)
,, violento (de 16 á 30m. por segundo ó de 57k. 6 á 108k. por hora)
,, huracán (de más de 30m por segundo ó de más de 108k. por hora)
Lluvia á la hora de la observación
,, durante las 24 horas anteriores
Helada — H
Nevada — N
Granizada — G
Temblor — T
Tempestad — K
Area de mayor variación de temperatura entre las observaciones de 6h. 23m. A. M. y P. M. de ayer — + + + + + + + +
Area de mayor variación de temperatura entre las observaciones de 6h. 23m. P. M. de ayer y 6h 23m. de hoy — + — + — + — +
Area de mayor variación de temperatura entre las observaciones de 6h. 23m. A. M. ó 6h. 23m. P. M. de ayer y de hoy — × — × — × — × —
Area de mayor variación en la presión entre las observaciones de 6h. 23m. A. M. ó 6h. 23m. P. M. de ayer y de hoy — × + × + × + × +

El Director
Manuel E. Pastrana

El Jefe de la Sección de Cartas del Tiempo
J. Guzmán.

TIP. Y LIT. LA EUROPEA MEX.

Mexico

Mexico. Daily map. Mch., 1906.

March 1906

República Mexicana

Servicio simultáneo de observaciones meteorológicas

31 de Marzo de 1906.

Tiempo de México.

Estaciones	A 6h 23m a m. Temperatura Máxima	Temperatura Mínima	Termómetro Seco	Termómetro Húmedo	Barom. Reducido al nivel del mar y á la gravedad normal	Vientos Dirección	Vientos Velocidad en K. por hora	Nubes Cantidad	Nubes Clase dominante	Lluvias Cantidad de agua recogida durante las 24 horas anteriores
Acapulco			28	22	759.6					
Aguascalientes	24	8								
C. Suárez	27	11								
C. Lerdo			12	6	768.3					
C. Porfirio Díaz			16	7						
Colima	30	20	21	19	761.6	NNW	débil	10	mm	
Cuernavaca	26	15	17	11	762.1	NNW	débil			
Culiacán			18	18	754.9					
Chihuahua	21	4	10	7	759.4			5	ci	
Montera	26	20								
Guadalajara	27	14	15	13	769.6			3	ci	
Guanajuato	26	11	12	8	764.2			6	ci	
Guaymas			18	15	758.5			3	ci	
Huejutla	24	18	20	17	759.7	SE	débil			
Izamal	18	12	12	12	763.8					
Jalapa	12	9	12	10	768.2				1.2	
Lampazos	26	9	10	7	766.9			6	ci	
León	25	13	13	9	762.2			8	ci	
Linares	27	16								
Manzanillo			29	21	763.0	N	débil	3	cu	
Matamoros			15	15	763.0					
Mazatlán	27	22	23	20	760.0	E	débil	7	ci	
Maxcanú	22	10	15	13	764.6	SE	débil			
Mérida	22	16	16	14	761.6	S	débil			
México	23	8	10.0	7.8	766.1					
Monterey	26	12	12	8	760.1			2	ci	
Morelia	22	11	10	8	760.1	SSW	débil	2		
Nogales			12	11	761.7	SW	débil			
Pachuca	26	6	8	5	771.5					
Parral			9	5	765.1	W	débil	10	ci	
Peto			15	15	763.2	NW	débil	10	ci	
Puebla	22	10	9	7	766.8	ENE	débil			
Progreso			17	15	762.3	SW	débil			32.4
Querétaro	26	9	11	7	763.6	E	débil	1	ci	
Salina Cruz	28	22	21	17	760.3	N	m			
Saltillo	20	6	8	5	767.9			9	ci	
S. Juan Bautista	24	21	23	20	765.4	W	débil	9	c.cu	0.4
S. Luis Potosí			[illegible]	[illegible]	760.0			9	c.cu	
Tampico			2[illegible]	[illegible]	759.0	NW	débil			
Toluca	19	5	[illegible]	[illegible]	768.2	WNW	débil			
Valladolid	25	13	[illegible]	[illegible]	[illegible]	SW	débil	4	ci	
Veracruz	24	19	[illegible]	[illegible]	[illegible]	SSW	débil			
Zacatecas	21	6			[illegible]			8	ci	
Zacualtipán										

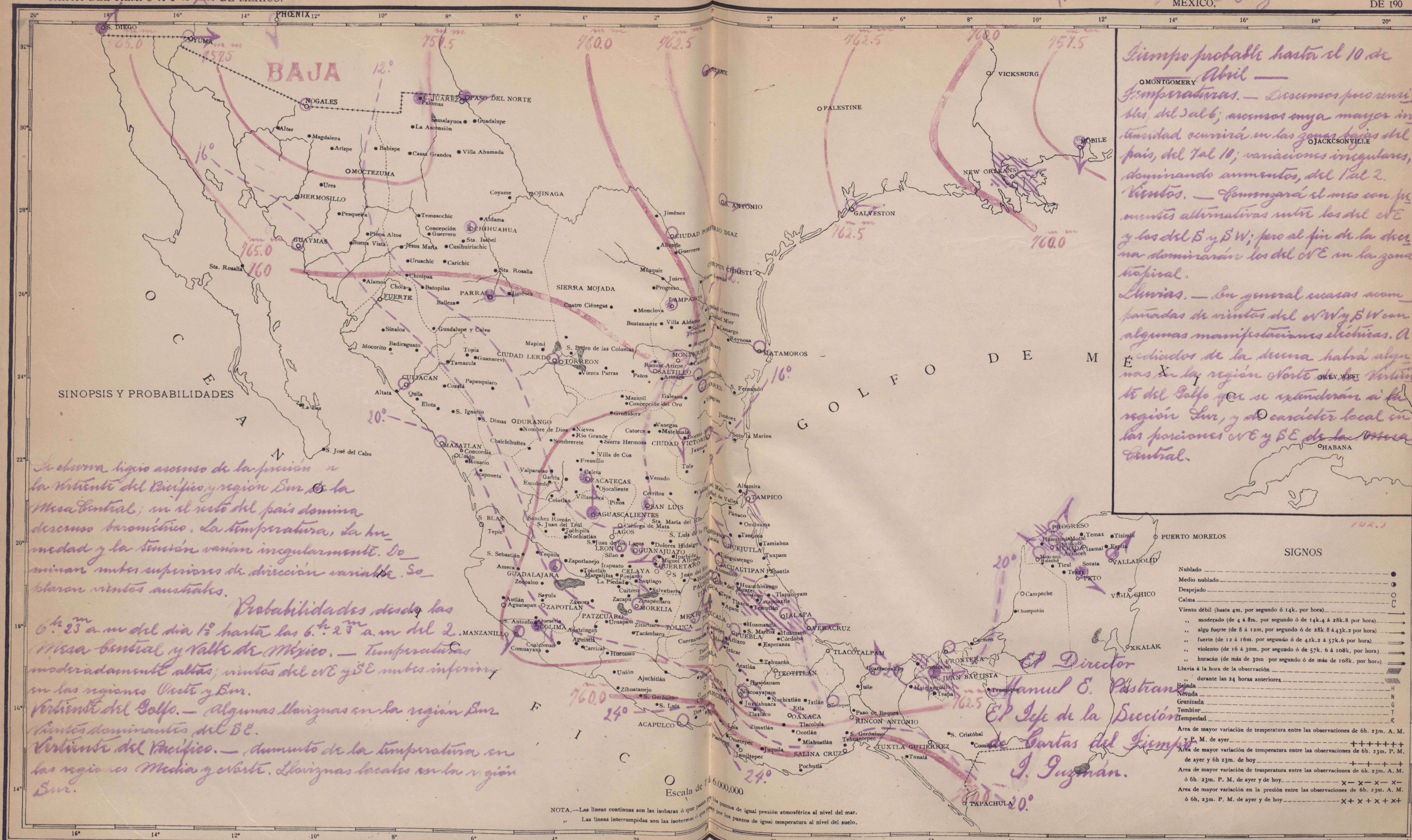

SINOPSIS Y PROBABILIDADES

Se observa ligero ascenso de la presión en la Vertiente del Pacífico y región Sur de la Mesa Central; en el resto del país domina descenso barométrico. La temperatura, la humedad y la tensión varían irregularmente. Dominan vientos superiores de dirección variable. Soplaron vientos australes.

Probabilidades desde las 6h 23m a. m del día 1º hasta las 6h 23m a. m del 2.

Mesa Central y Valle de México. — Temperaturas moderadamente altas; vientos del NE y SE nubes inferiores en las regiones Oeste y Sur.

Vertiente del Golfo. — Algunas lloviznas en la región Sur. Vientos dominantes del SE.

Vertiente del Pacífico. — Aumento de la temperatura en las regiones Media y Norte. Lloviznas locales en la región Sur.

Tiempo probable hasta el 10 de Abril —

Temperaturas. — Descensos poco sensibles, del 3 al 6; ascensos cuya mayor intensidad ocurrirá en las zonas bajas del país, del 7 al 10; variaciones irregulares, dominando aumentos, del 1 al 2.

Vientos. — Comenzará el mes con frecuentes alternativas entre los del NE y los del S y SW; pero al fin de la decena dominarán los del NE en la zona tropical.

Lluvias. — En general escasas acompañadas de vientos del NW y SW con algunas manifestaciones eléctricas. A mediados de la decena habrá algunas en la región Norte de la Vertiente del Golfo que se extenderán á la región Sur, y de carácter local en las porciones NE y SE de la Mesa Central.

El Director
Manuel E. Pastrana.
El Jefe de la Sección de Cartas del Tiempo
J. Guzmán.

SIGNOS

- Nublado ●
- Medio nublado ◐
- Despejado ○
- Calma C
- Viento débil (hasta 4m. por segundo ó 14k. por hora)
- „ moderado (de 4 á 8m. por segundo ó de 14k.4 á 28k.8 por hora)
- „ algo fuerte (de 8 á 12m. por segundo ó de 28k.8 á 43k.2 por hora)
- „ fuerte (de 12 á 16m. por segundo ó de 42k.2 á 57k.6 por hora)
- „ violento (de 16 á 30m. por segundo ó de 57k. 6 á 108k. por hora)
- „ huracán (de más de 30m por segundo ó de más de 108k. por hora)
- Lluvia á la hora de la observación
- „ durante las 24 horas anteriores
- Helada H
- Nevada N
- Granizada G
- Temblor T
- Tempestad R
- Area de mayor variación de temperatura entre las observaciones de 6h. 23m. A. M. y P. M. de ayer ++++++++
- Area de mayor variación de temperatura entre las observaciones de 6h. 23m. P. M. de ayer y 6h 23m. de hoy +—+—+—+
- Area de mayor variación de temperatura entre las observaciones de 6h. 23m. A. M. ó 6h. 23m. P. M. de ayer y de hoy ×—×—×—×—
- Area de mayor variación en la presión entre las observaciones de 6h. 23m. A. M. ó 6h. 23m. P. M. de ayer y de hoy ×+×+×+×+

Escala de 1: 6,000,000

NOTA.—Las líneas continuas son las isobaras ó que pasan por los puntos de igual presión atmosférica al nivel del mar.
„ Las líneas interrumpidas son las isotermas ó que pasan por los puntos de igual temperatura al nivel del suelo.

TIP. Y LIT. LA EUROPEA MEX.