National Oceanic and Atmospheric Administration

ERRATA NOTICE

One or more conditions of the original document may affect the quality of the image, such as:

Discolored pages
Faded or light ink
Binding intrudes into the text

This has been a co-operative project between the NOAA Central Library and the Climate Database Modernization Program, National Climate Data Center (NCDC). To view the original document, please contact the NOAA Central Library in Silver Spring, MD at (301) 713-2607 x124 or Library.Reference@noaa.gov

HOV Services
Imaging Contractor
12200 Kiln Court
Beltsville, MD 20704-1387
July 23, 2010

República Mexicana

Servicio simultáneo de observaciones meteorológicas

24 de Mayo de 1906

Tiempo de México

Estaciones	a 6h 23m A.M.									
	Temperatura		Termómetro		Barómetro	Vientos		Nubes		Lluvia
	Máxima	Mínima	Seco	Húmedo	Reducido al nivel del mar y a la gravedad normal	Dirección	Velocidad en K por hora	Cantidad	Clase de nubes	Cantidad de agua en 24 horas
Acapulco			29	24	756.6			3	a.St.	
Aguascalientes	28	13	13	9		SW	débil	1	ci	
C. Juárez	32	16	12	10		W	débil			
C. Lerdo			22	17	756.5					
C. Porfirio Díaz			23	16		E	a.f.	4	N.	
C. Victoria			25	22	754.8	E	débil			
Colima	34	22	26	18	754.8	S	débil			
Cuernavaca	29	18	19	14		NNW	débil			
Chihuahua	28	12	20	18	758.8	E	débil			
Chiquahuapan	26	12	13	12		WSW	débil			
Jiménez	34	25	27	25	757.9					
Guadalajara	30	17	17	12	756.2					
Guanajuato	30	17	17	9						
Guaymas			30	17	758.3					
Hidalgo	30	27	24	23		S	débil			
Izamal	36	24	23	22	756.8					
Jalapa	25	18								
Lampazos	33	22	25	19						
León	30	17	18	11	758.2			2	ci	
Manzanillo			22	21	759.6	E	débil			
Matamoros			25		753.8					
Mazatlán	29	24	24	21	758.2	E	débil			
Mazaraní	36	23	26	23	757.0	E	débil			
Mérida	34	23	25	22		E	débil	3	ci	
México	29	16	15	12	750.8					
Monterrey	29	21	23	20	751.[illegible]			5	ci	
Morelia	26	19	14	13	757.2	S	débil	4	ci cu	
Pachuca	27	11	12	11	756.7					
Parral	27	12	8	5		SE	débil	1	ci	
Pato	35	24	23	23	756.2	NE	débil	10	a.S.	
Puebla	24	14	12	11	763.4	NW	débil			
Progreso	27	22	26	24	755.3					
Querétaro	30	17	16	10	760.0					
Salina Cruz	30	28	28	26		S	débil	3	S.Cu	
S. Tillo	30	17	16	11	758.1	SW	débil	10	ci	
S. Juan Bautista	34	24	28	25						
S. Luis Potosí	19	15	17	12	761.2	W	débil			
Tampico	30	24	28	26	757.6	SE	débil	8	S.Cu	
Toluca	22	8	10	9	762.4					0.8
Valladolid	36	24	23	23	756.6	N	débil	10	a.S.	
Veracruz	30	25	25	23	753.5	SSW	débil			
Zacatecas	24	12	10	5	760.8	SW	débil			
Zacualtipán	[illegible]	16	17	15	741.0	SW	débil			

CARTA DEL TIEMPO A 6h 23m M DE MEXICO. OBSERVATORIO METEOROLÓGICO CENTRAL. Jueves 24 MEXICO, Mayo DE 190

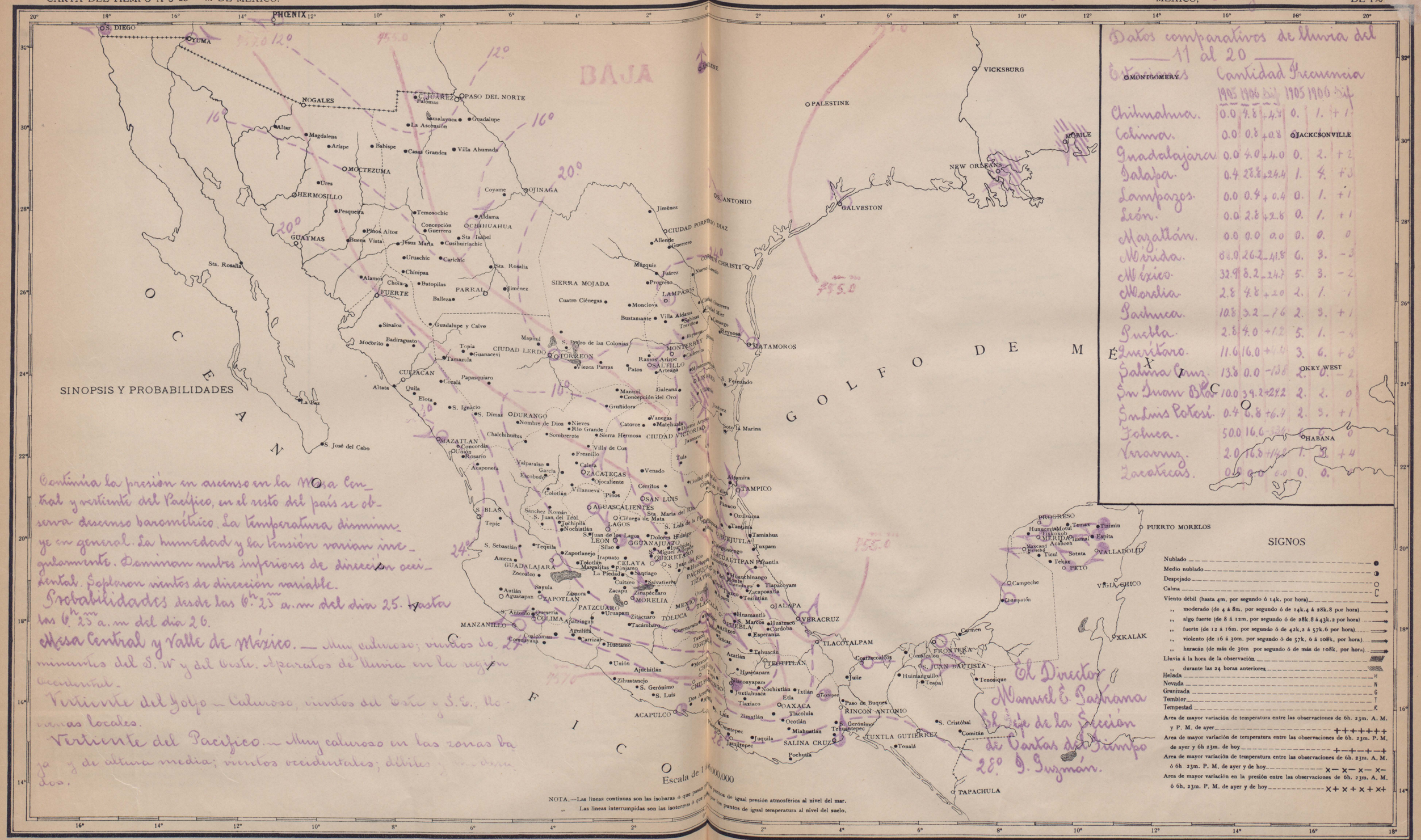

Datos comparativos de lluvia del 11 al 20

Estaciones	Cantidad 1905	Cantidad 1906	Dif.	Frecuencia 1905	Frecuencia 1906	Dif.
Chihuahua.	0.0	4.8	+4.8	0.	1.	+1
Colima.	0.0	0.8	+0.8			
Guadalajara.	0.0	4.0	+4.0	0.	2.	+2
Jalapa.	0.4	25.8	+24.4	1.	4.	+3
Lampazos.	0.0	0.4	+0.4	0.	1.	+1
León.	0.0	2.8	+2.8	0.	1.	+1
Mazatlán.	0.0	0.0	0.0	0.	0.	0
Mérida.	8.0	26.2	+18	6.	3.	-3
México.	32.9	8.2	-24.7	5.	3.	-2
Morelia.	2.8	4.8	+2.0	2.	1.	-1
Pachuca.	10.8	3.2	-7.6	2.	3.	+1
Puebla.	2.8	4.0	+1.2	5.	1.	-4
Querétaro.	11.6	16.0	+4.4	3.	6.	+3
Salina Cruz.	13.8	0.0	-13.8	2.	0.	-2
S. Juan B. Ts.	10.0	39.2	+29.2	2.	2.	0
S. Luis Potosí.	0.4	6.8	+6.4	2.	3.	+1
Tolnca.	50.0	16.6	-33.4	[illegible]	[illegible]	0
Veracruz.	2.0	16.8	+14.8	1.	5.	+4
Zacatecas.	0.0	0.0	0.0	0.	0.	

SINOPSIS Y PROBABILIDADES

Continúa la presión en ascenso en la Mesa Central y versiente del Pacífico, en el resto del país se observa descenso barométrico. La temperatura disminuye en general. La humedad y la tensión varían irregularmente. Dominan nubes inferiores de dirección occidental. Soplaron vientos de dirección variable.

Probabilidades desde las 6h 23m a.m. del día 25. hasta las 6h 23m a.m. del día 26.

Mesa Central y Valle de México. — Muy caluroso; vientos de 2º cuadrantes del S. W y del Oeste. Aparatos de lluvia en la región occidental.

Versiente del Golfo — Caluroso; vientos del Este y S.E.; lloviznas locales.

Versiente del Pacífico. — Muy caluroso en las zonas baja y de altura media; vientos occidentales; débiles y [illegible] dos.

El Director
Manuel E. Pastrana
El Jefe de la Sección
de Cartas del Tiempo
Ed. Guzmán.

República Mexicana

Servicio simultáneo de observaciones meteorológicas

25 de Mayo de 1906.

Tiempo de México.

Estaciones.	A 6h 23m a. m.									
	Temperatura		Termómetro		Barómetro	Viento		Nubes		Lluvia
	Máxima	Mínima	Seco	Húmedo	Reducido al nivel del mar y a la gravedad normal	Dirección	Velocidad en Kilómetros	Cantidad	Clase dominante	Cantidad de agua en las 24 horas
Acapulco			29	24	760.2			2	cir	
Aguascalientes	29	12	14	10		S	débil	2	cir	
C. Juárez	32	12	13	12				3	c. cir	
C. Lerdo			22	16	756.7			5	cum	
C. Porfirio Díaz			26	20	749.9					
C. Victoria			25	24	756.4	N	débil	10	cum	
Colima	34	19	20	19	762.0	NE	débil	1	st.	
Cuernavaca	31	21	21	14	756.2	NW	débil	1	cir	
Culiacán			18	16	753.1					
Chihuahua	29	16	19	10	753.0	SW	débil	10	cir	
Frontera	32	24	28	26	760.0			2	cir	
Guadalajara	31	17	17	12	757.4					
Guanajuato	30	16	18	10	758.4					
Guaymas	31	28								
Huajuapa	36	23	25	25	767.4			10	cst	
Jacal	27	23								
Jalapa	36	25	29	20	756.6					
Lampazos			25	24	763.0	SW	débil			
León			25	25						
Manzanillo	2		25	24	763.0	SW	débil			
Matamoros			25	25						
Mazatlán	28	24	24	20	759.6	NE	débil	7	cir	
Maxcanú	36	24	24	24	758.2					
Mérida	35	25	27	25	757.1	ESE	débil	9	cum	
México	28.8	14.0	14.8	11.4	761.6			9	cst	
Monterrey	32	21	24	22	750.8					
Morelia	17	14								
Nogales			15	12						
Pachuca	26	12	13	11						
Parral	30	7	14	7		SE	débil	5	cir	
Pelo	35	22	25	25	757.4	NE	débil	10	cir	
Puebla	26	13	16	13	762.0	N	débil			
Progreso	28	23								
Querétaro	31	14	16	10	760.6			2	cir	
Salina Cruz	30	28	28	26		S	débil	3	cum	
Saltillo	32	16	17	12		SW	débil	10	cir	
S. Juan Bautista	33	28	29	24	756.	SW	débil			
S. Luis Potosí	18	15	17	14	762.0					
Tampico	31	25	28	26	754.8	SE	débil	10	cum	
Toluca	24	8	11	8	763.0	W	débil	1	cu	
Valladolid	25	23								
Veracruz	31	24	26	24	756.4	SSW	débil			
Zacatecas	26	10	10	5	761.0	SW	débil	10	cir	
Zacualtipán.	24	16	18	15		SW	débil			

CARTA DEL TIEMPO A 6h 23m M DE MEXICO.

OBSERVATORIO METEOROLÓGICO CENTRAL.

MEXICO, Viernes 25 Mayo DE 190

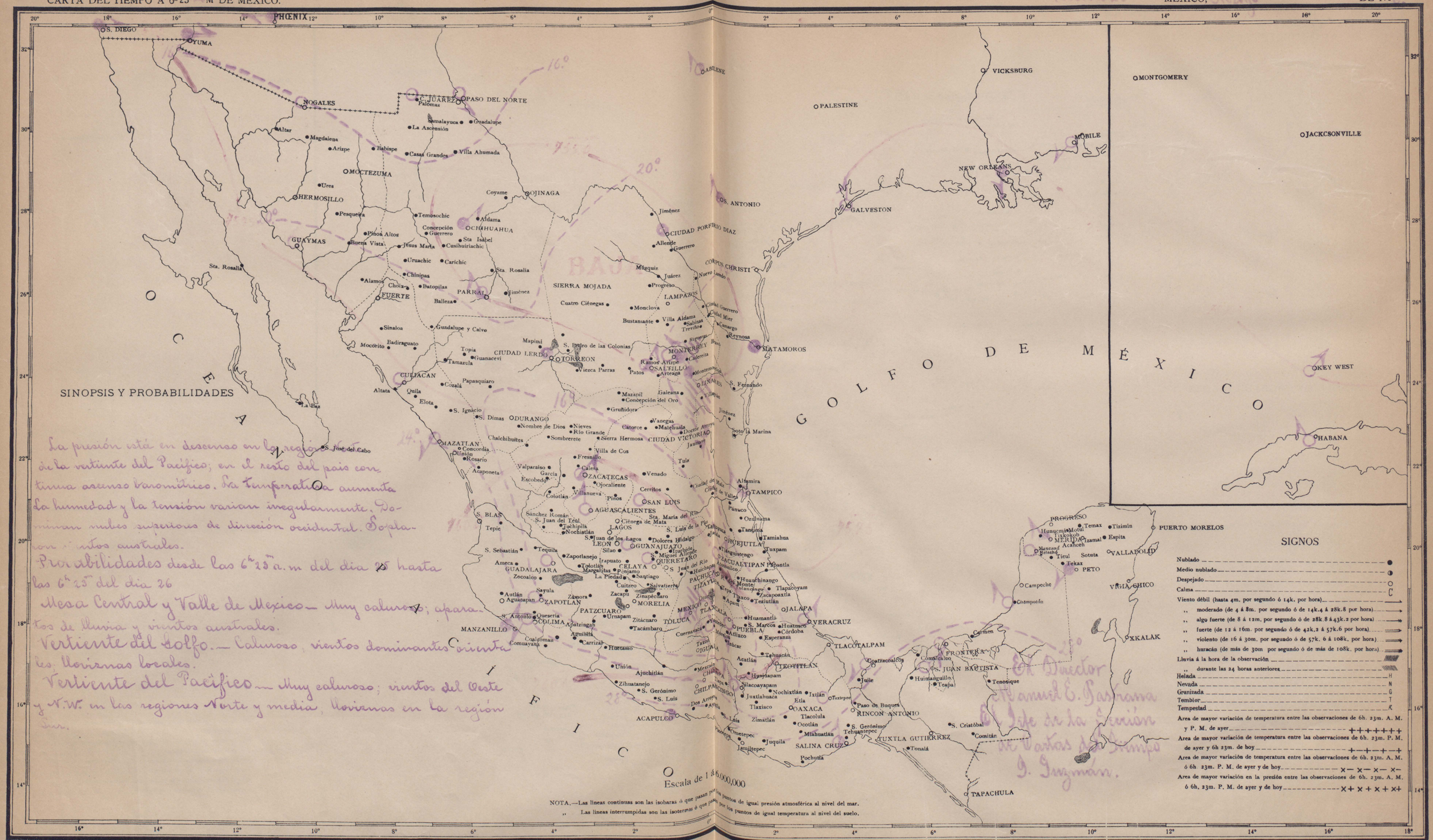

La presión está en descenso en la regiones de la vertiente del Pacifico; en el resto del pais continua ascenso barométrico. La temperatura aumenta La humedad y la tensión varian irregularmente. Dominan nubes superiores de dirección occidental. Soplan vientos australes.

Probabilidades desde las 6h 23m a.m del dia 25 hasta las 6h 23m del dia 26

Mesa Central y Valle de Mexico — Muy caluroso; aparatos de lluvia y vientos australes.

Vertiente del Golfo. — Caluroso, vientos dominantes orientales, lloviznas locales.

Vertiente del Pacifico — Muy caluroso; vientos del Oeste y N.W. en las regiones Norte y media, lloviznas en la región Sur.

El Director
Manuel E. Pastrana
Jefe de la Sección
de Cartas del Tiempo
J. Guzman.

TIPOLITOGRAFIA EUROPEA MEX.

República Mexicana.

Servicio simultáneo de observaciones meteorológicas.

26 de Mayo de 1906.

Tiempo de México

Estaciones	A 6h 23m a.m.									
	Temperatura		Termómetro		Barómetro	Viento		Nubes		Lluvia
	Máxima	Mínima	Seco	Húmedo	Reducido al nivel del mar y a la seguridad normal	Dirección	Velocidad en K por hora	Cantidad	Clase de nubes	Cantidad de agua caída en el tiempo de la lluvia
Acapulco			28	24	759.2	Norte	nuevo	2	Alt. Cir.	
Aguascalientes	29	14	16	15	764.3	SW	débil	6	Cir.	
C. Lerdo			24	18	756.0					
C. Porfirio Díaz			25	22		NE	"	5	Cum.	
C. Juárez	29	13	15	13	747.5	SW				
C. Victoria			25	22	755.8	N	"	5	Cum.	
Colima	33	20	20	19	759.6	N	"	3	Cir.	
Cuernavaca	31	21	29	14	755.7			8	"	
Culiacán	34	18	23	22	753.3			8	"	
Chihuahua	28	18	18	9	754.6			10	"	
Frontera	33	25								
Guadalajara	31	16	18	13	757.4			1	"	
Guanajuato	31	17	17	10	760.4			2	"	
Guaymas			20	17				3	"	
Huejutla	32	28	27	24	758.8	SE	"			
Izamal	38	25	27	26	767.4	E	"	10	Nim.	
Lampazos	36	25								
León	31	15	17	11	758.8			8	Cir.	
Manzanillo			23	22	763.4	NW	"			
Matamoros			26	26	753.6	SE	"	8	Cum.	
Mazatlán	28	23	24	21	760.4	NNE	"	10	"	
Maxcanú	39	26	27			SE	"	10	"	
Mérida	32	26	28	25	756.0	E.SE	"	10	"	
México	30	14	15	10	761.6			3	Cir.	
Monterrey	27	22	22	20	750.1			5	Cum.	
Morelia	16	14								
Nogales			12	12	758.1	S	"	3	"	
Pachuca	28	12	14	10	765.0					
Parral	29	13	12	6		W	"			
Peto	36	25	27	26	756.8	E	"	10	Nim.	
Puebla	29	15	15	10	753.8			2	Cir.	
Progreso	30	25	28	25	756.8	SE	nuevo	3	Cum.	
Querétaro	31	15	15	10	760.2	NE	débil	10	Alt. Str.	
Salina Cruz	31	24	28	26	758.0	S	"	10	Cum.	
Saltillo	32	17	19	11	759.0	W	nuevo	2	Cir.	
S. Juan Bautista			30	26	755.0	NW	débil			
S. Luis Potosí	19	14	16	13	758.0			5	Cir. Cu.	
Tampico	34	24	28	26	752.2	SE	"	5	Cum.	
Toluca	25	8	10	6	760.4	W	"	7	Cir.	
Valladolid	36	25	29	26	757.2	SE	"	10	Cum.	
Veracruz	32	25	25	23	754.0	S	"			
Zacatecas	25	7	9	6	763.0	W	"	10	Cir.	
Zacualtipán	24	15	18	15	755.9	S	"			

CARTA DEL TIEMPO A 6h 23m A M DE MEXICO. OBSERVATORIO METEOROLÓGICO CENTRAL. Sábado 26 MEXICO, Marzo DE 190

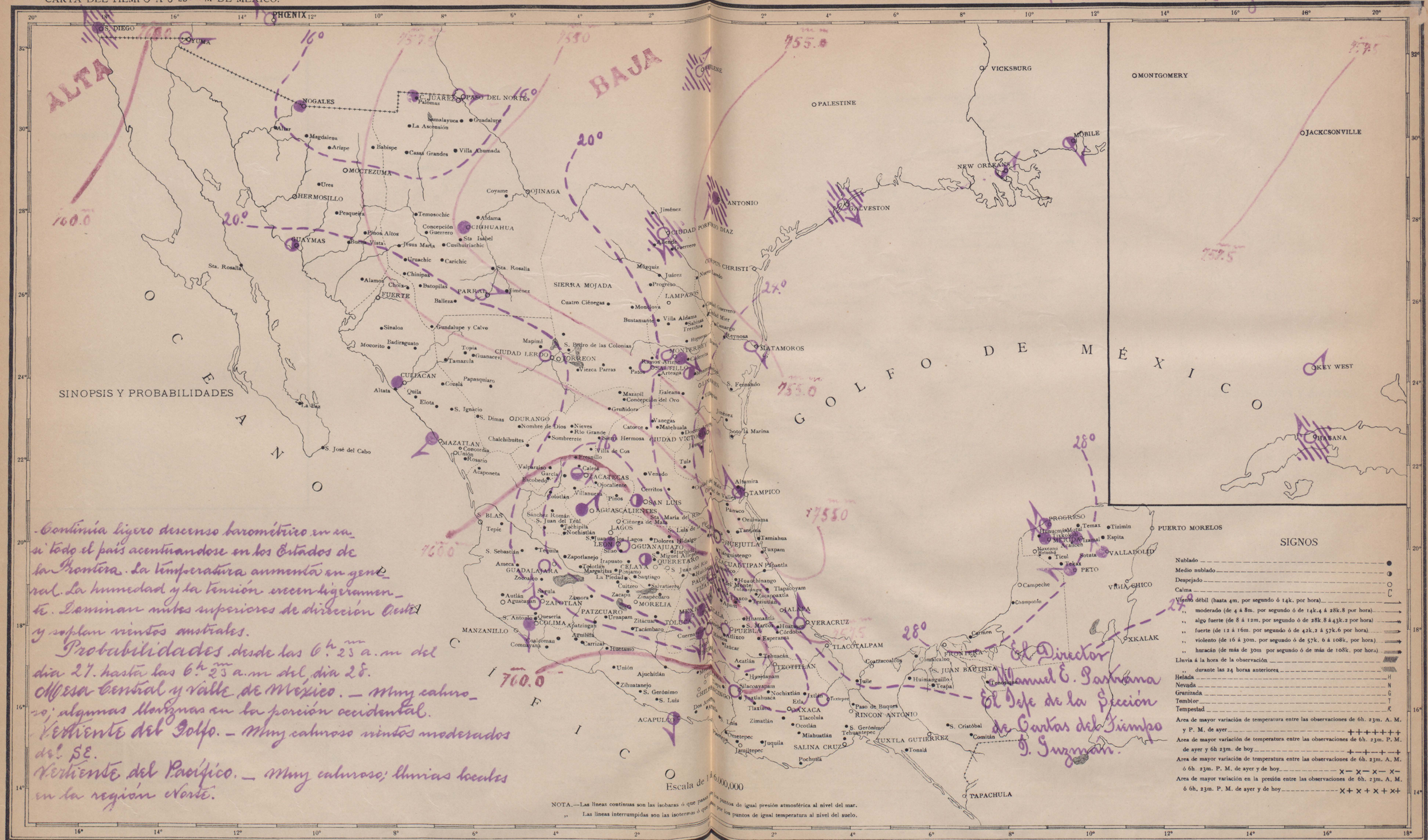

Continúa ligero descenso barométrico en casi todo el país acentuándose en los Estados de la Frontera. La temperatura aumenta en general. La humedad y la tensión crecen ligeramente. Dominan nubes superiores de dirección Oeste y soplan vientos australes.

Probabilidades desde las 6h. 23m a.m del día 27. hasta las 6h. 23m a.m del día 28.

Mesa Central y Valle de México. — Muy caluroso; algunas lloviznas en la porción occidental.

Vertiente del Golfo. — Muy caluroso vientos moderados del SE.

Vertiente del Pacífico. — Muy caluroso; lluvias locales en la región Norte.

El Director
Manuel E. Pastrana
El Jefe de la Sección de Cartas del Tiempo
J. Guzman.

República Mexicana

Servicio simultáneo de observaciones meteorológicas

27 de Mayo de 1906.

Tiempo de México.

Estaciones:	a 6h 23m a m.									
	Temperatura		Termómetro		Barómetro	Vientos		Nubes		Lluvias
	Máxima	Mínima	Seco	Húmedo	Reducido al nivel del mar y á la gravedad normal	Dirección	Velocidad en K por hora	Cantidad	Clase dominante	Cantidad de agua recogida durante las 24 horas en [illegible]
Acapulco			29	25		N	débil	5	cum	
Aguacalientes			13	11	765.3	NE	débil	6	cir	
C. Juárez	33	15	17	16		SW	débil	3	a St	
C. Lerdo			23	17						
C. Porfirio Díaz			24	18						
C. Victoria			24	22		S	débil			
Colima	36	20	21	20	759.1	SSW	débil	10	St	
Cuernava	31	20	21	15		NNW	débil	2	cir	
Culiacán	34	22	22	20	751.9					
Chihuahua	29	18	19	12						
Frontera	33	25	28	24	758.0	NW	débil	2	cir	
Guadalajara	31	17	18	10						
Guanajuato	34	28	28	25		S	débil			
Huejutla			26	25		SE	nn	10	cum	
Izamal			26	25		SE	nn	10	cum	
Lampazos			29	19	755.8					
León	31	16	17	10				9	cir	
Manzanillo			24	23		SE	nn	4	cir	
Matamoros			26	26	755.4					
Mazatlán	27	24	25	22	758.8			5	cum	
Maxcanú	38	27	27	26		SE	débil	1	cir	
Mérida	36	26	27	25	757.0	SE	débil	5	cum	
México	29.1	14.4	13.8	98	762.9			8	cir	
Monterrey	35	22	25	23	644.3			5	c.cu	
Morelia	28	14	14	10	761.9			3	cir	
Nogales			22	12						
Pachuca	28	14	14	11	766.3					
Parral	28	12	14	7		NE	débil			
Pto	35	26	26	26		SE	nn	10	cum	
Puebla	29	14	16	13				1	cir	
Progreso	37	26	27	26	756.6	S	nn	5	cum	
Querétaro	33	16	16	10	762.0	E	débil	5	cir	
Salina Cruz	30	27								
Saltillo	30	17	17	11		SW	débil			
S. Juan Bautista	35	29	29	24	757.4	SW	débil	1	a.cu	
S. Luis Potosí	19	15	17	13						
Tampico	31	25	26	26	759.4					
Toluca	26	7	10	7		W	débil	2	cir	
Valladolid	34	26	26	25		SE	débil	2	cum	
Veracruz	32	24	26	24	756.2	S	débil	10	a.St	
Zacatecas	27	11	15	8				7	cir	
Zacualtipán	26	18	18	15						

CARTA DEL TIEMPO A 6h 23m A M DE MEXICO.

OBSERVATORIO METEOROLÓGICO CENTRAL.

Domingo 27 MEXICO, Mayo DE 1906

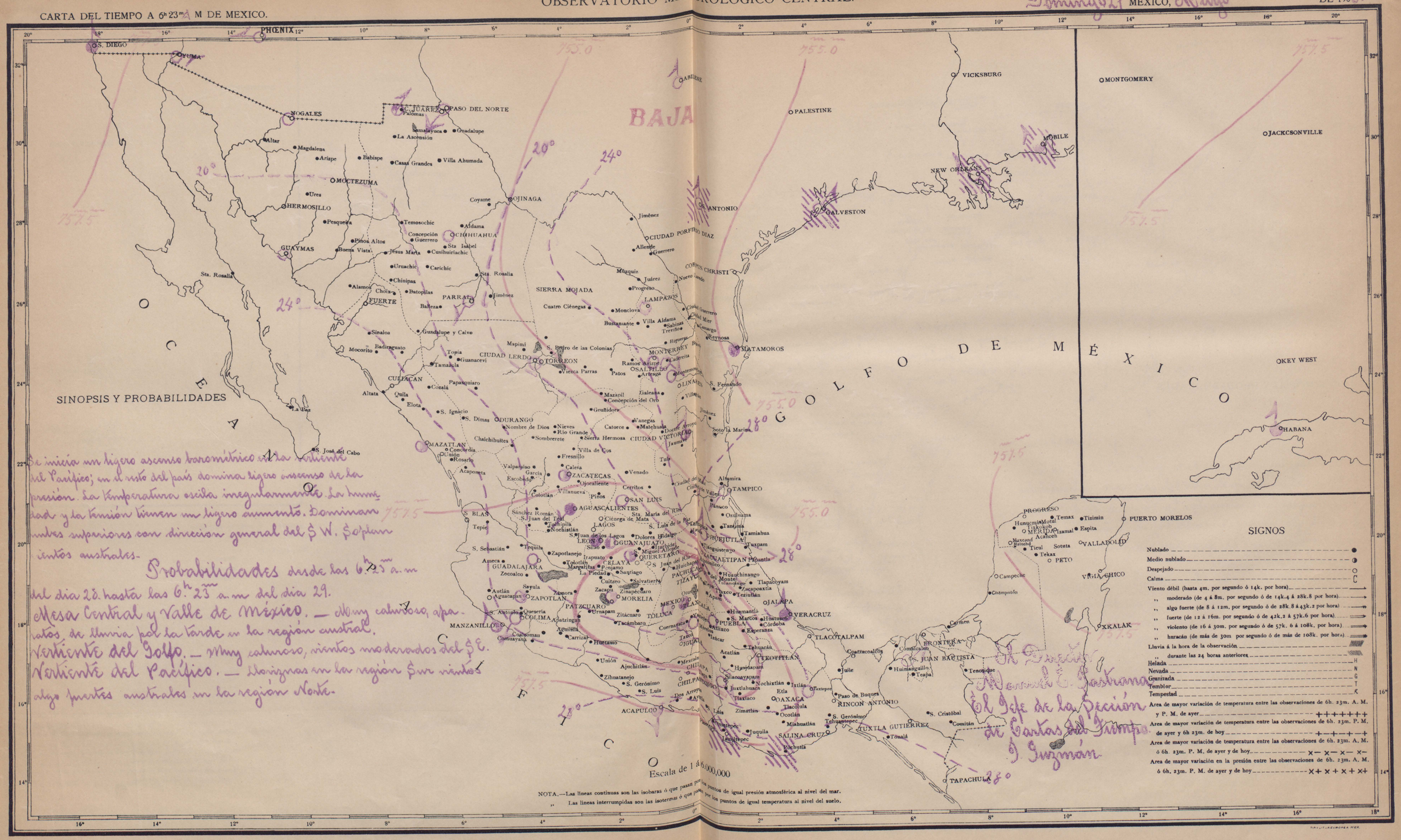

Se inicia un ligero ascenso barométrico en la vertiente del Pacífico; en el resto del país domina ligero descenso de la presión. La temperatura oscila irregularmente. La humedad y la tensión tienen un ligero aumento. Dominan vientos superiores con dirección general del S W. Soplan vientos australes.

Probabilidades desde las 6h 23m a. m del día 28. hasta las 6h 23m a. m del día 29.

Mesa Central y Valle de México. — Muy caluroso, aparatos de lluvia por la tarde en la región austral.

Vertiente del Golfo. — Muy caluroso, vientos moderados del S E.

Vertiente del Pacífico. — Nublados en la región Sur vientos algo fuertes australes en la región Norte.

El Jefe de la Sección de Cartas del Tiempo
Manuel E. Pastrana
J. Guzmán

República Mexicana

Servicio Semestral de observaciones meteorológicas

28 de Mayo de 1906

Tiempo de México.

Estaciones.	A las 7h 28m a m.									
	Temperatura		Termómetro		Barómetro	Viento		Nubes		Lluvia
	Máxima	Mínima	Seco	Humedo	Mercurio reducido a 0° y al nivel del mar	Dirección	Velocidad en kilómetros por hora	Cantidad	Clase y dirección	Cantidad en mm.
Acapulco			29	27				2	Cu SO	
Aguascalientes	32	13	15	13	765.7					
C. Juárez	36	16	15	14	745.3					
C. Lerdo			25	19	756.1					
C. Porfirio Díaz			24	16	748.6					
C. Victoria			25	22	757.8	Norte	Débil			
Cuernavaca	31	22	23	16	760.3	"	"	1	Cir	
Chihuahua	33	18	21	14	752.4					
Durango			28	26	749.2			2	"	
Guadalajara	33	16	12	10	757.4					
Guanajuato	33	18	20	14	758.6			3	Cu Cc	
Guaymas			20	17	757.3					
Huejutla	33	21	27	25	758.9	Este	Débil			
Huimanguillo			23	21	767.4			10	Cu Sc	
Jalapa			25	19	759.4					
Km. 296	41	26	27	20	757.4					
Minaguillo			22	21	762.2	Nb	"			
Motzorongo			26	26	756.4					
Mazatlán	29	24	25	22	759.6			10	Cc	
Mexicali	38	21	24	22	758.0			4	Cir	
Mérida	36	24	26	22	758.8			9	"	2.2
México	30	13	15	11	762.7			3	Cir Sc	
Montemorelos			24	19	753.2			2	Cir	
Morelia	19	13								
Nogales			22	12						
Nuevo Laredo	28	13	13	9	767.4					
Parral	32	16	19	11	758.8	S	"	4	"	
Pilo			23	23	757.6	Nb	"	10	Cu Sc	16.6
Puebla			17	14	762.2					
Progreso	36	25	27	24	752.8			5	"	
Puerto Ceiba	36	13	17	13	759.2			1	Cc	
Salina Cruz	30	27	27	24	759.4			4	Cir	
Saltillo			20	15	757.2					
S. Juan Bautista	34	30								
S. Luis Potosí	21	16	17	15	761.2			2	"	
Tampico	32	24	27	27	756.0			10	Cc	
Tolucca			11	9	765.2			10	Cu Sc	[illegible]
Valladolid	35	27	28	25	757.[illegible]	SE	"	10	Cir	
Veracruz	31	20	27	26	757.6	SW	"	9	Cc	
Zacatecas	30	14	15	8	760.0			6	Cir Cc	
Zacualtipán	23	13	18	15	742.6					

CARTA DEL TIEMPO A 6h 23m A M DE MEXICO.

OBSERVATORIO METEOROLÓGICO CENTRAL.

Lunes 28 MEXICO, Mayo DE 1906.

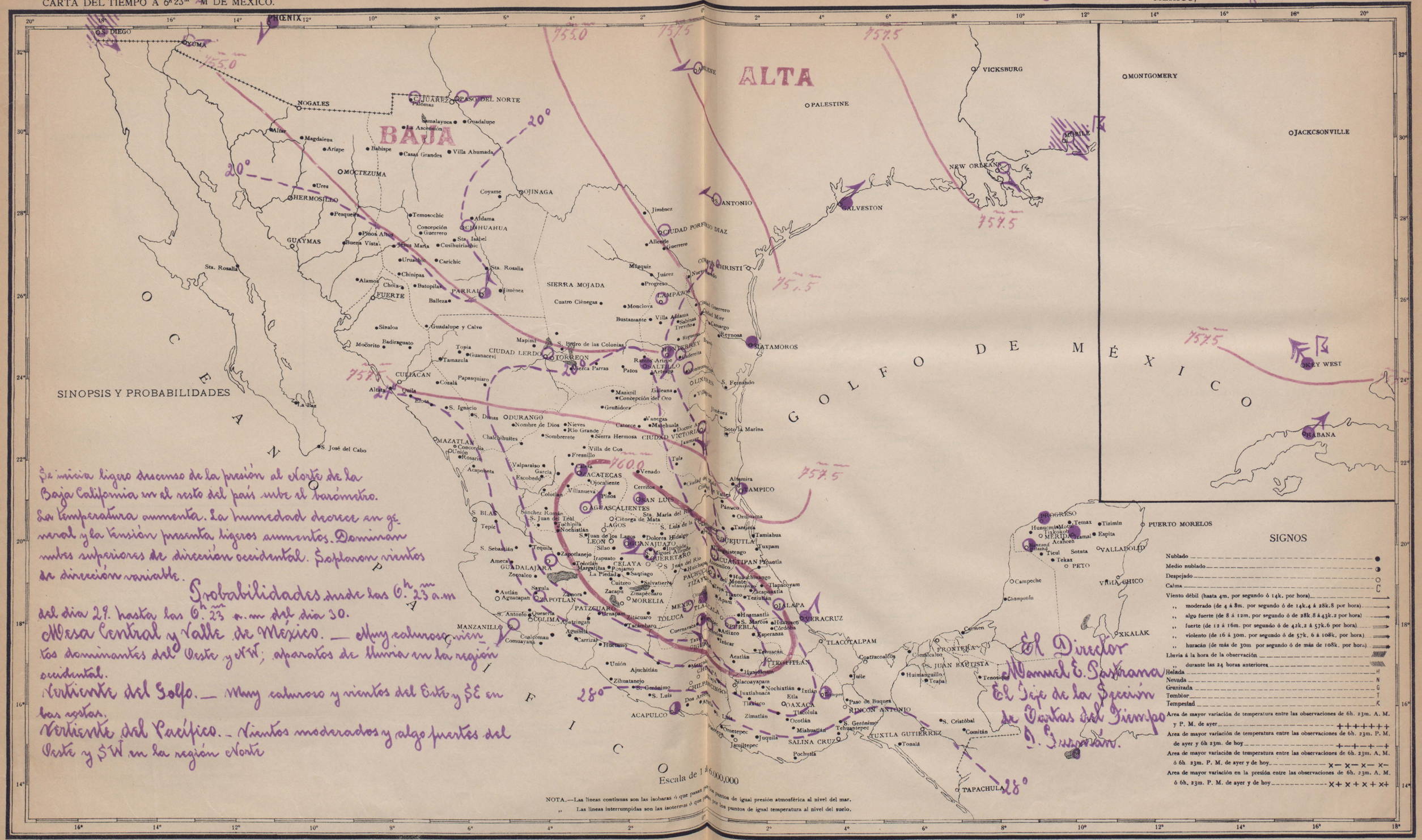

República Mexicana.

Servicio simultáneo de observaciones meteorológicas

29 de Mayo de 1906.

Tiempo de México

Estaciones:	A 6h 23m A.M.									
	Temperatura		Termómetro		Barómetro	Vientos		Nubes		Lluvia
	Máxima	Mínima	Seco	Húmedo	Reducido al nivel del mar y a la gravedad normal	Dirección	Velocidad en K por hora	Cantidad	Clase dominante	Cantidad de agua recogida durante las 24 horas anteriores
Acapulco			29	25	758.6			1	a St	
Aguascalientes	33	15	17	16		SW	débil			
C. Juárez	38	15	28	22						
C. Victoria			25	22	756.9					
Colima	33	21								
Cuernavaca	28	21	21	14	758.8	NNW	débil	1	cirr	
Chihuahua	34	21	23	13	751.0					
Frontera	33	25	28	26	759.2			2	cirr	
Guadalajara	36	16	20	15	757.4					
Guanajuato	37	20	20	15	759.0					
Guaymas			22	19	758.1					
Huejutla	34	28	28	24	758.8			10	a St	
Izamal	37	23	24	24	759.2			10	a St	
Jalapa	29	23								
Lampazos	41	27	28	21				7	cirr	
León	35	19	20	14	758.8			2	cirr	
Manzanillo			23	22	763.2	W	débil			
Matamoros			26	26	757.4					
Mazatlán	28	25	26	23	760.4	E	débil	8	cum	
Maxcanú	38	24	25	23	759.6			7	cirr	
Mérida	30	24	27	25	758.0	SE	débil	9	cirr	
México	28.2	14.8	14.5	9.4	763.2			5	c St	
Monterrey	36	22	23	20	752.5			9	cum	
Morelia	28	13								
Pachuca			22	12	757.1					
Parral	28	12	12	9						
Peto			15	8	761.0	S	débil	2	cir	
Puebla	36	23	26	24	758.6	NW	débil	10	nim	.2
Progreso	28	16								
Querétaro	30	25	26	24	758.6			10	cirr	
Salina Cruz	32	18	18	13	759.4	E	débil	9	cirr	
Saltillo	32	27	28	26	759.8	N	débil	2	cum	
S. Juan Bautista	34	30	29	27	758.8			10	nim	
S. Luis Potosí	26	20	20	16	760.4					
Tampico	32	24	28	25	756.6	SE	débil	8	cum	
Toluca	23	9	10	7	766.0	W	débil	1	cirr	3.2
Valladolid	36	25	24	24	759.2	E	débil	9	cirr	
Veracruz	31	26								
Zacatecas	31	15	16	8	757.0					
Zacualtipán	29	16	19	15	741.5					

CARTA DEL TIEMPO A 6h 23m M DE MEXICO.

OBSERVATORIO METEOROLÓGICO CENTRAL.

Martes 29 MEXICO, Mayo DE 190

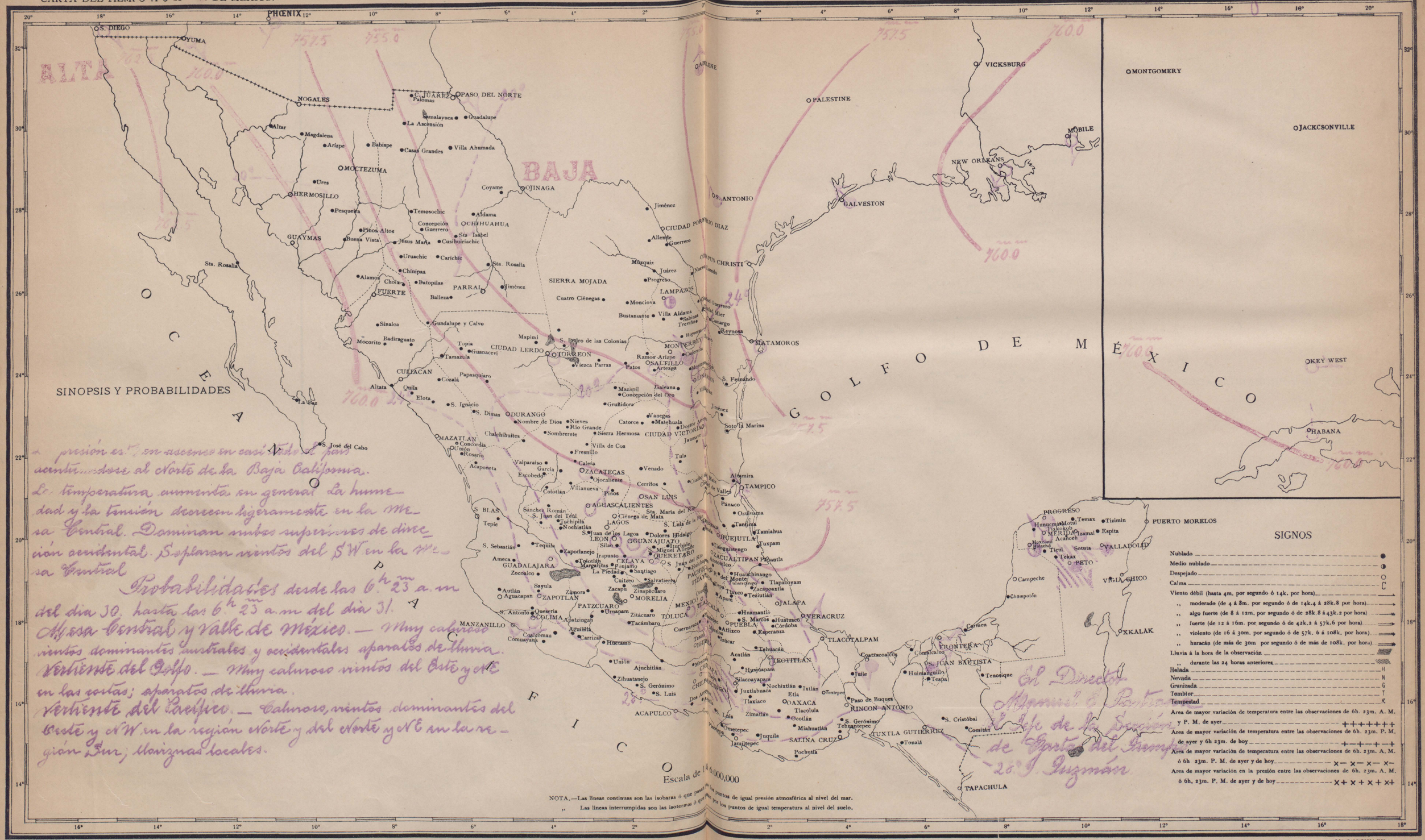

La presión está en ascenso en casi todo el país acentuándose al Norte de la Baja California. La temperatura aumenta en general. La humedad y la tensión decrecen ligeramente en la Mesa Central. Dominan nubes superiores de dirección occidental. Soplaran vientos del SW en la Mesa Central.

Probabilidades desde las 6h 23m a.m del dia 30. hasta las 6h 23m a.m del dia 31.

Mesa Central y valle de México. — Muy caluroso vientos dominantes australes y occidentales aparatos de lluvia.

Vertiente del Golfo. — Muy caluroso vientos del Este y NE en las costas; aparatos de lluvia.

Vertiente del Pacífico. — Caluroso, vientos dominantes del Oeste y NW en la región Norte y del Norte y NE en la región Sur; lloviznas locales.

El Director
Manuel E. Pontes
Jefe de la Sección
de Sport del Tiempo
28 Y Guzmán

República Mexicana

Servicio simultáneo de observaciones meteorológicas

30 de Mayo de 1906.

Tiempo de México

Estaciones:	a 6h 23m a.m.									
	Temperatura		Termómetro		Barómetro	Vientos		Nubes		Lluvias
	Máxima	Mínima	Seco	Húmedo	Reducido al nivel del mar y á la gravedad normal	Dirección	Velocidad en K por hora	Cantidad	Clase dominante	Cantidad de agua recogida durante las 24 horas anteriores
Acapulco			29	25	757.6			2	Cum	
Aguascalientes	32	16	16	15	765.0	SE	débil	1	Cir	
C. Juárez	34	17	16	15						
C. Lerdo			24	18	755.9					
C. Porfirio Díaz			23	16	750.0	E	algo f	4	Nim	
C. Victoria			24	22	757.1	W	débil			
Colima	34	21								
Cuernavaca	30	21	21	15	759.5	W	"	1	Cir	
Culiacán			24	22	763.3			7	"	
Chihuahua			20	11	755.6			10	"	
Frontera	33	25	27	25	760.5	SE	"	2	"	
Guadalajara	34	20	20	15	756.2			10	"	
Guanajuato	34	19	19	14	760.0			4	Alt Cu	
Huejutla	35	27	27	24		N	"			
Izamal	37	25	26	26	761.2	SE	"	10	Alt St	
Jalapa	21	18								
Lampazos	38	24	28	20	755.8			4	Cum	
León	34	20	20	14	758.8			6	Cir Cu	
Manzanillo			24	22	764.6	E	"			
Mazatlán	28	26								
Maxcanú	38	25								
Mérida			32	26	757.2	NNE	"	4	Cum	[illegible]
México	28	13	14	11	763.4			4	Cir St	
Monterrey	29	22	23	21				10	Nim	
Morelia	30	14								
Pachuca	27	12	19	10				3	Cir	
Parral	32	15	17	11	761.2	S	"	10	"	
Pito	30	24	24	24	760.6	NE	"	7	Alt St	
Puebla	28	14	15	12				2	Cir	
Progreso			28	27	758.4	NE	[illegible]	1	Cir Cum	
Querétaro	33	17	18	12	759.6			1	Cir Cu	
Salina Cruz	31	28	28	27	759.4	SW	débil	1	Cum	
Saltillo	36	20	22	16	756.8			5	Cir	
S. Juan Bautista	33	29	30	27	760.2	S	"	1	"	
S. Luis Potosí	23	19	20	16	759.0					
Tampico	31	24	28	27	756.6	SE	"	8	Cum	
Toluca	14	8	11	9	764.2	W	"	1	Cir	4.0
Valladolid	29	23	24	24	761.2	SE	"	5	Cum	
Veracruz	32	26	27	26	758.2	SSE	"			
Zacatecas			13	9	761.2					
Zacualtipán			18	14						

CARTA DEL TIEMPO A 6h 23m M DE MEXICO. — OBSERVATORIO METEOROLÓGICO CENTRAL. — MEXICO, DE 190

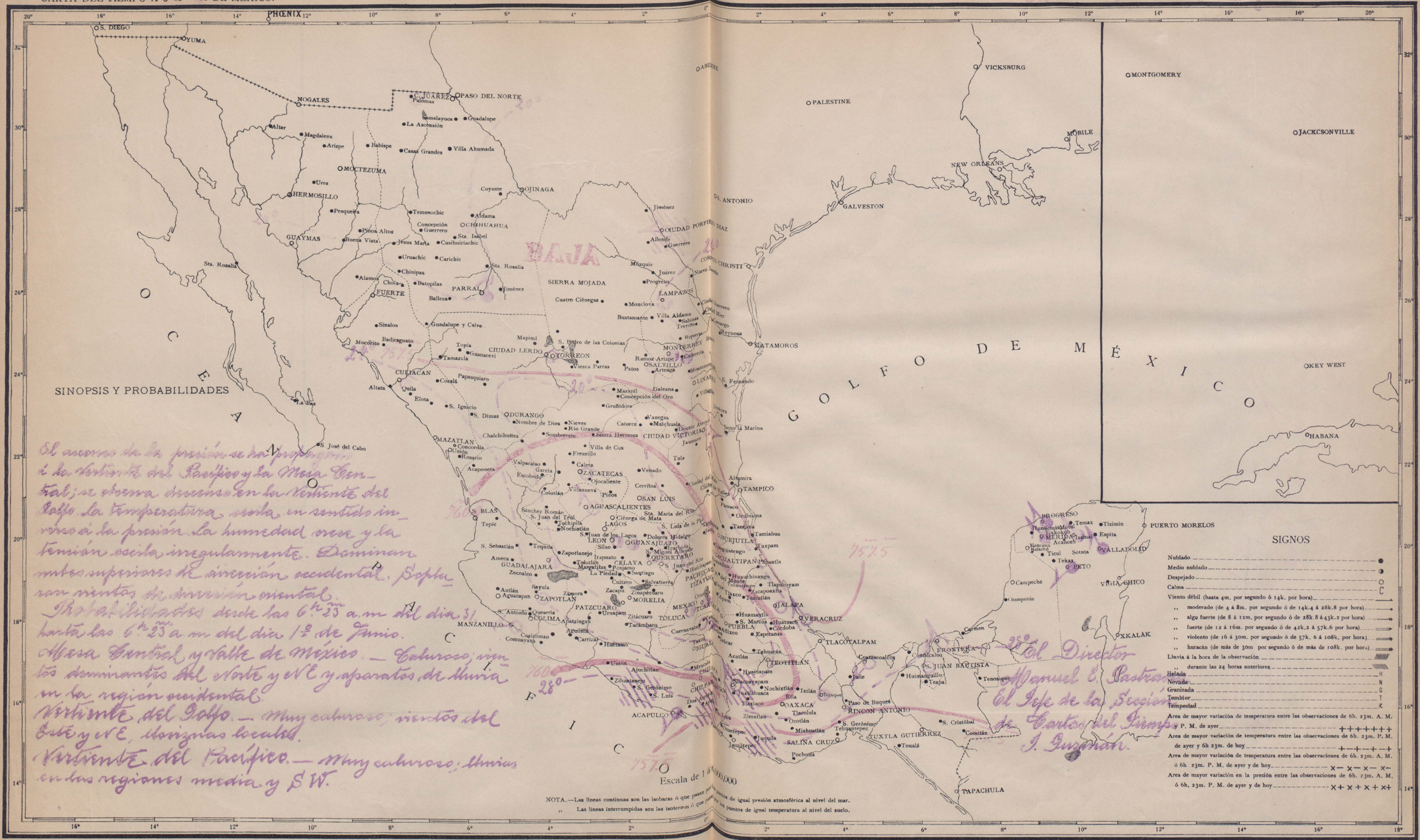

El ascenso de la presión se ha propagado á la vertiente del Pacífico y la Mesa Central; se observa descenso en la vertiente del Golfo. La temperatura varía en sentido inverso á la presión. La humedad crece y la tensión oscila irregularmente. Dominan nubes superiores de dirección occidental. Soplaron vientos de dirección oriental.

Probabilidades desde las 6h 23m a.m. del día 31 hasta las 6h 23m a.m. del día 1º de Junio.

Mesa Central y valle de México. — Caluroso; vientos dominantes del Norte y eNE y aparatos de lluvia en la región occidental.

Vertiente del Golfo. — Muy caluroso; vientos del Este y eNE, lloviznas locales.

Vertiente del Pacífico. — Muy caluroso; lluvias en las regiones media y SW.

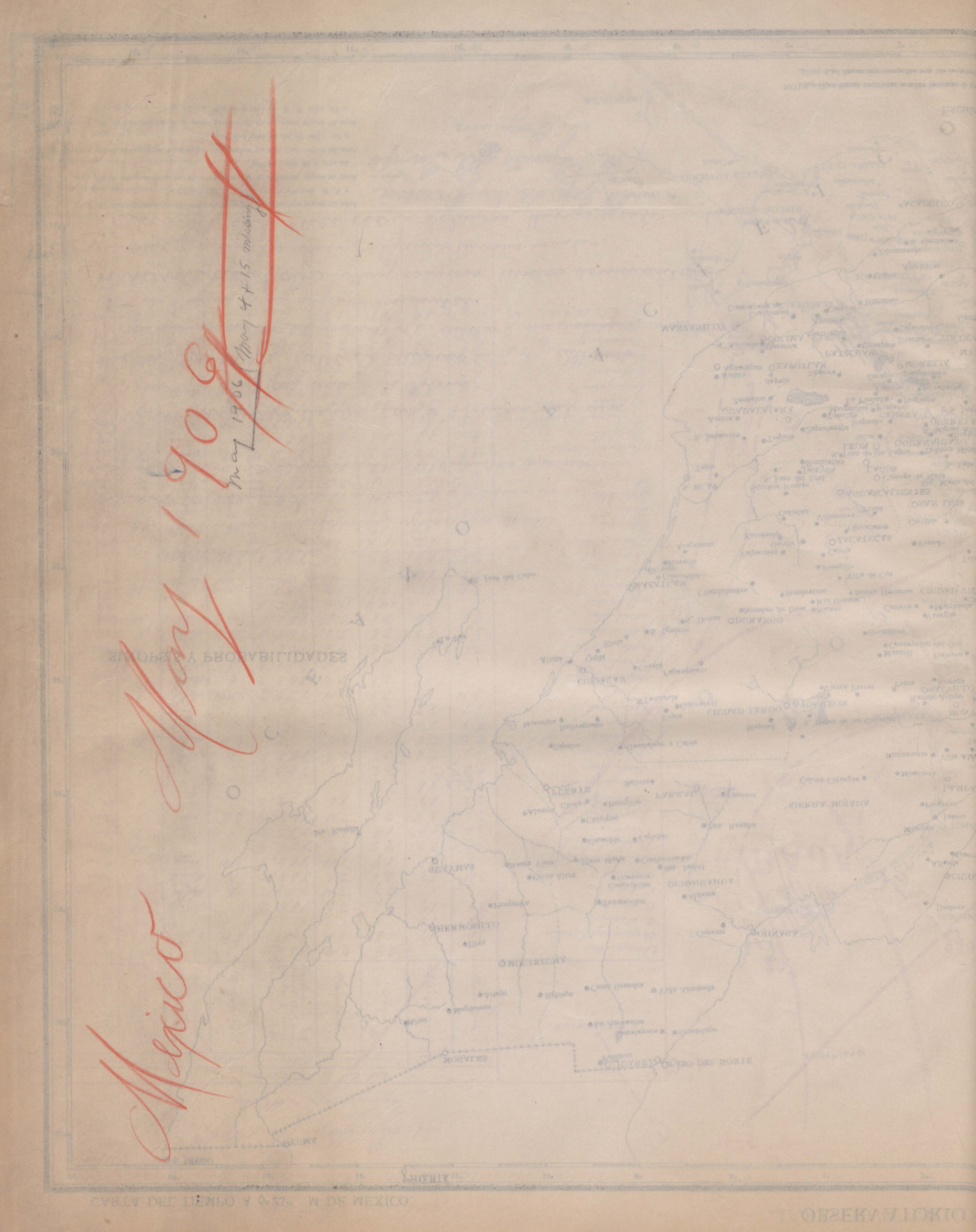

Mexico May 1906

May 1906 (May 4 + 15 missing)

República Mexicana

Servicio simultáneo de observaciones meteorológicas

31 de Mayo de 1906.

Tiempo de México

Estaciones:	A 6h 23m a.m.									
	Temperatura		Termómetro		Baróm.	Vientos		Nubes		Lluvias
	Máxima	Mínima	Seco	Húmedo	Reducido al nivel del mar y á la gravedad normal	Dirección	Velocidad en K/m hora	Cantidad	Clase de-cimiento.	Cantidad de agu. recogid. de las 24 hrs. anterr.
Acapulco			29	24	758.0			2	a.st	
Aguascalientes	30	17	18	15		SW	débil	1	cir	
C. Juárez	35	16								
C. Lerdo	39	19	27	20	756.2					
C. Victoria			27	24	757.6	E	débil			
Colima	34	20	21	20	750.0	N	débil	4	cum	
Cuernavaca	30	18	19	14	762.8	NW	m	4	c.cu	
Cuicuán	32	22	25	22	750.5			4	ci.cu	
Chihuahua	31	18	19	12	755.2			2	cir	
Frontera	36	25	28	24	762.2	SE	m	1	cir	
Guadalajara	32	17	19	16	756.5			1	a.cu	
Guanajuato	33	18								0.8
Guaymas	28	20	22	19	758.1			1	cir	
Huejutla	25	26	28	25	758.8	N	débil			
Jamal	36	25	26	25		SE	débil	4	c.cu	
Jalapa	27	20								
Lampacos	37	27	27	20				6	cir	
León	34	16	20	14	759.2	NNW	débil	1	c.cum	
Manzanillo			23	22	763.2	E	débil	3	c.cu	
Matamoros			25	24	758.6	S	débil			
Mazatlán	28	25	26	23	760.6			6	cum	
Maxcanú	37	25	26	25	762.5	ESE	débil	6	cum	
Mérida	36	26	28	25	761.0	E	débil	4	cum	
México			14.4	11.0	762.8					
Monterey	28	16	24	22	752.3			10	nim	
Morelia	28	14								
Nogales	28	13	22	12	757.1	SW	débil			
Pachuca	28	12	13	10				8	cir	
Parral	30	17	19	10		W	débil	10	cir	
Pelo	35	24	25	25		E	débil	1	cir	1.6
Puebla	25	12	14	11	765.2	NNE	débil	2	cir	
Progreso	34	26	28	25	761.2	E	m	2	cir	
Querétaro	31	13	15	12	761.2					
Salina Cruz	32	27	28	26	760.4	N	débil	7	cum	
Saltillo	35	17	18	15	760.4					0.4
S. Juan Bautista	35	30	30	25	762.0	SE	débil	2	cir	
S. Luis Potosí	21	16	18	15	761.0			9	c.cu	
Tampico	34	24	27	27	764.4	SE	débil			
Toluca	24	8	10	8	765.4			4	cir	
Valladolid	35	24	26	26		SE	débil	10	cir	
Veracruz	29	23	25	22	759.8	NW	débil	8	cir	2.4
Zacatecas			16	1	760.0					
Zacualtipán	25	10	18	15				6	st	

CARTA DEL TIEMPO A 6h 23m M DE MEXICO.

OBSERVATORIO METEOROLÓGICO CENTRAL.

Enero 31 MEXICO, Marzo DE 190

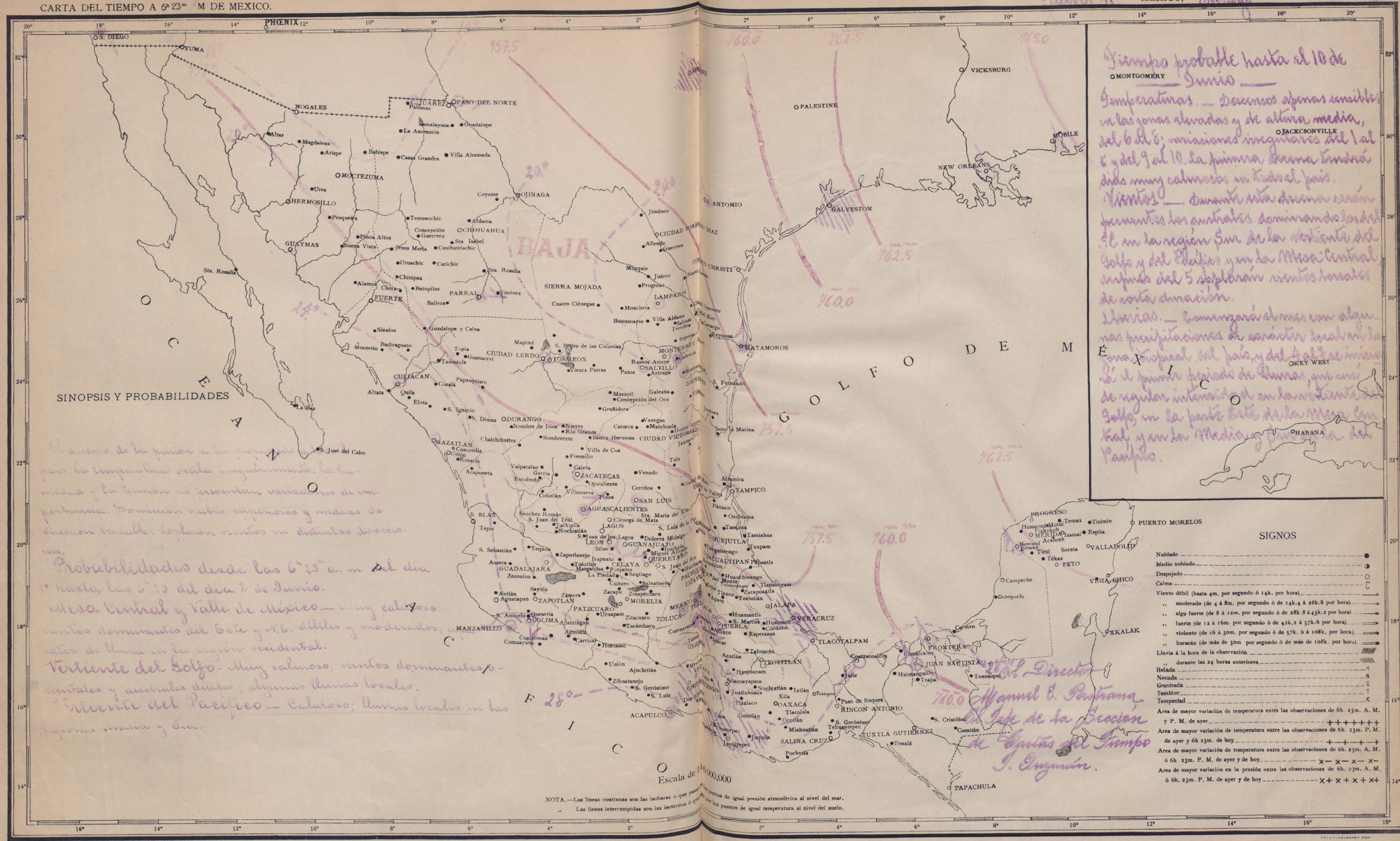

El descenso de la presión se ha mantenido casi igual en todas partes. La temperatura oscila irregularmente. La humedad y la tensión no presentan variaciones de importancia. Dominan nubes superiores y medias de dirección variable. Soplaron vientos en distintas direcciones.

Probabilidades desde las 6h 23m a. m. del día 1º hasta las 6h 23m del día 2 de Junio.

Mesa Central y Valle de México — Muy caluroso; vientos dominantes del Este y N.E. débiles y moderados, datos de lluvia en la región occidental.

Vertiente del Golfo — Muy caluroso; vientos dominantes orientales y australes débiles; algunas lluvias locales.

Vertiente del Pacífico — Caluroso; lluvias locales en las regiones media y Sur.

Vientos probable hasta el 10 de Junio

Temperaturas — Descenso apenas sensible en las zonas elevadas y de altura media, del 6 al 8; variaciones irregulares del 1 al 5 y del 9 al 10. La primera decena tendrá días muy calurosos en casi todo el país.

Vientos — Durante esta decena serán permanentes los australes dominando los del SE en la región Sur de la vertiente del Golfo y del Pacífico y en la Mesa Central después del 5 soplarán vientos horarios de corta duración.

Lluvias — Comenzarán algunas con algunas precipitaciones de carácter local en la zona tropical del país, y del 4 al 10 se inicia el período lluvioso de lluvias, que será de regular intensidad en la vertiente del Golfo, en la parte Este de la Mesa Central y en la Media y Baja del Pacífico.

760.0 El Director
Manuel E. Pastrana
El Jefe de la Sección
de Cartas del Tiempo
J. Guzmán.