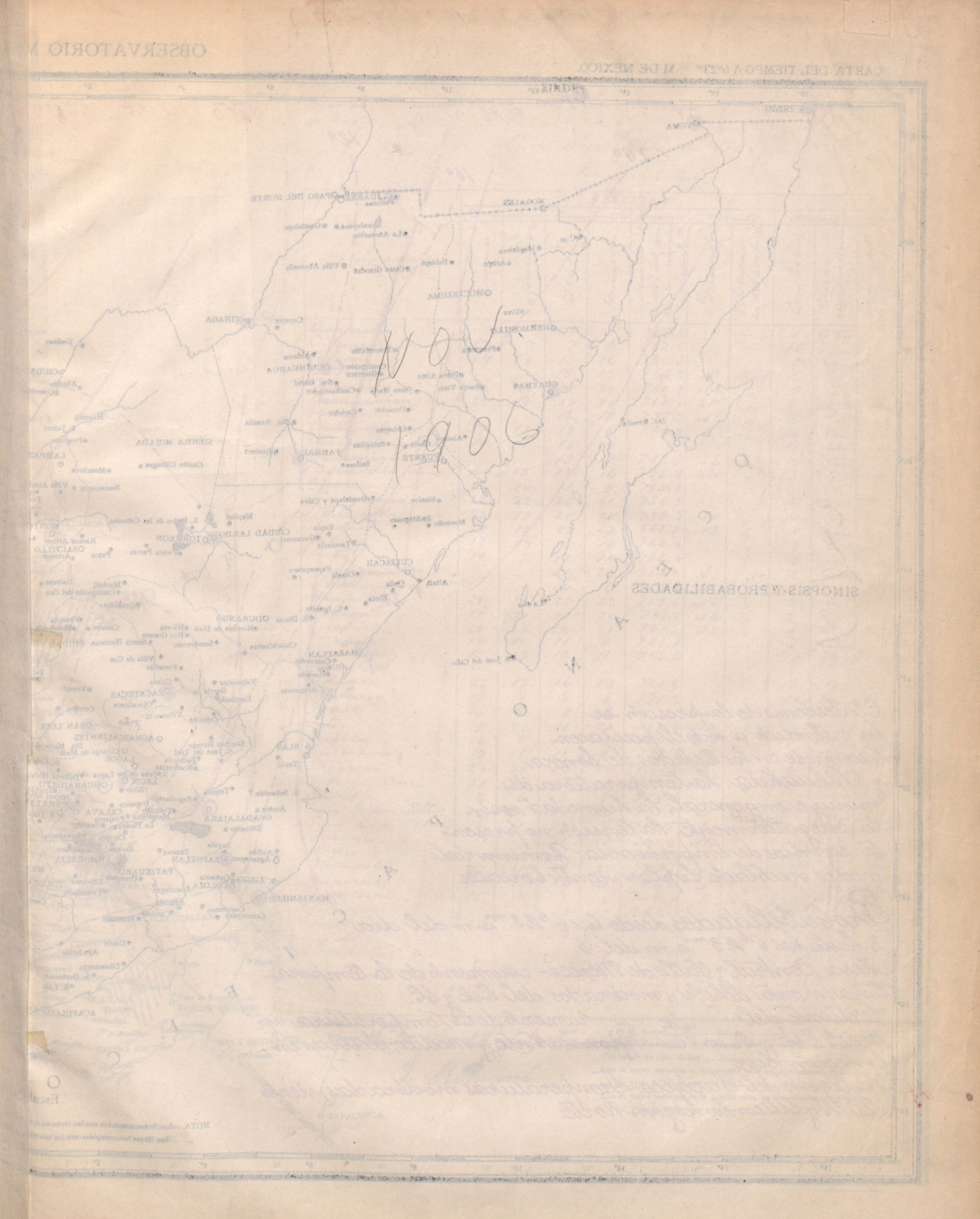

National Oceanic and Atmospheric Administration

ERRATA NOTICE

One or more conditions of the original document may affect the quality of the image, such as:

Discolored pages
Faded or light ink
Binding intrudes into the text

This has been a co-operative project between the NOAA Central Library and the Climate Database Modernization Program, National Climate Data Center (NCDC). To view the original document, please contact the NOAA Central Library in Silver Spring, MD at (301) 713-2607 x124 or Library.Reference@noaa.gov

HOV Services
Imaging Contractor
12200 Kiln Court
Beltsville, MD 20704-1387
July 23, 2010

República Mexicana

Servicio simultáneo de observaciones meteorológicas

1º de Noviembre de 1906

Tiempo de México

Estaciones	A 6h 25m A M. Temperatura Máxima	Temperatura Mínima	Termómetro Seco	Termómetro Húmedo	Barom. Reducido al nivel del mar y a la gravedad normal	Viento Dirección	Velocidad en kil. por hora	Nubes Cantidad	Nubes Clase dominante	Lluvia Cantidad de agua caída durante las 24 horas anteriores
Acapulco			29	25	757.2			1	Ci Cu	
C. Juarez	17	7	7	6	762.6			10	"	
C. Lerdo	20	9	13	10	765.3			5	Cu	
C. Victoria			15	12	768.0	N	débil	5	"	
Colima	26	20	21	20	760.2	NE	"	5	"	
Cuernavaca	22	16	17	14	761.0	SW	"	9	Alt Cu	8.2
Culiacán			18	17	757.2	NE	"	3	Ci	
Chihuahua	17	11	11	8	764.8	E	"	10	Cu	
Chignahuapan	10	8	10	9				10	Str	1.2
Durango			13	11	762.7	SE	"	9	Cu	
Guadalajara	23	15	16	14	758.6	SW	"	3	"	
Guanajuato	16	10	11	9	765.6					
Guaymas	28	22	24	21	756.9			5	Ci Cu	
Hecelchakán	22	17	20	18	759.7	W	"	10	Str	
Izabal	26	18	22	22	761.8	NE	"	8	Nim	1.2
Jalapa	18	13	15	14	766.6			8	Ci	
León	19	9	11	10	764.8			4	Cu	
Manzanillo			24	24	761.0	E	"	2	Ci Cu	
Matamoros			14	14	765.4	N	"			
Mazatlán	28	24	25	23	759.6	NE	"	2	Ci	
Maxcanú	25	21	21	20	762.2	NE	"	2	"	
Mérida	25	23	22	21	761.2	NE	"	9	Nim	5.6
México	17	10	11	9	766.7			7	Ci Cu	
Monterrey	15	13	14	11	764.4			10	Nim	
Nogales										
Oaxaca	22	12	14	13	761.8			9	Ci	
Pachuca	13	8	9	8	771.2			10	Nim	
Parral	14	8	8	6		N	"	4	Ci	
Peto	25	20	21	21	760.8	NE	"	5	Nim	
Puebla	14	9	10	8	767.4	NE	"	1	Alt Cu	niebla
Querétaro	17	11	11	9	765.6	E	"	2	Ci Cu	
Progreso	26	20	23	22	761.6	E	suave	2	"	
Santiago Cruz	29	25	26	23	757.2	NE	"	2	Cu	
Saltillo	8	6	7	7	770.4					
San Juan Bta.	28	25	25	24	762.8	N	débil	10	Nim	6.4
San Luis Potosí	14	11	12	9	761.2	E	"	10	Cu	
Tampico			21	18	762.8	NW	"	10	"	
Tolucca	14	8	9	8	765.2			10	"	2.4
Valladolid	23	21	22	22	761.0	N	"	8	Alt Str	
Veracruz	26	23	24	21	761.8	N	"	10	Cu	
Zacatecas	15	8	8	8	765.0	E	"	5	Alt Str	
Zapotlán			17	15	758.0			10	Cu	
Tuxtepec	25	21	21	21	768.2			10	Nim	niebla
Ojinaga	17	8	9	4				8	Ci	
Hochitlán			22	21	758.6			1	"	

CARTA DEL TIEMPO A 6h 23m AM DE MEXICO.

OBSERVATORIO METEOROLÓGICO CENTRAL.

(Jueves) MEXICO, Noviembre 1º DE 190

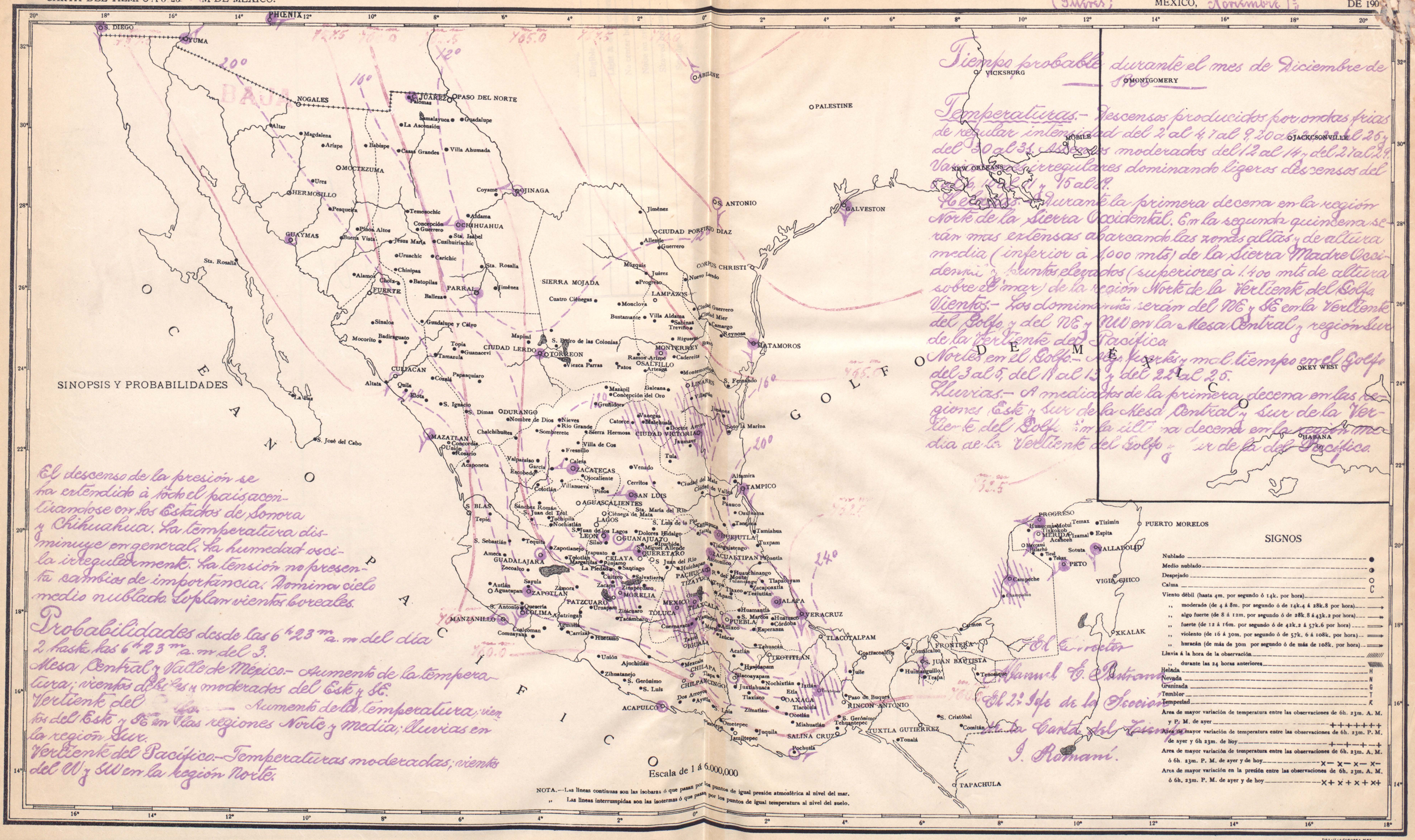

Tiempo probable durante el mes de Diciembre de 1900

Temperaturas.- Descensos producidos por ondas frias de regular intensidad del 2 al 4, 7 al 9, 20 al 21, 22 al 25 y del 30 al 31. Ascensos moderados del 12 al 14 y del 27 al 29. Variaciones irregulares dominando ligeros descensos del 5 al 6, 10 al 11 y 15 al 19.

Heladas.- Durante la primera decena en la región Norte de la Sierra Occidental. En la segunda quincena serán mas extensas abarcando las zonas altas y de altura media (inferior á 1,000 mts) de la Sierra Madre Occidental y puntos elevados (superiores á 1.400 mts de altura sobre el mar) de la región Norte de la Vertiente del Golfo.

Vientos.- Los dominantes serán del NE y SE en la Vertiente del Golfo y del NE y NW en la Mesa Central y región Sur de la Vertiente del Pacífico.

Nortes en el Golfo.- Algs. fuertes y mal tiempo en el Golfo del 3 al 5, del 11 al 13 y del 22 al 25.

Lluvias.- A mediados de la primera decena en las regiones Este y Sur de la Mesa Central y Sur de la Vertiente del Golfo. En la última decena en la región media de la Vertiente del Golfo y Sur de la del Pacífico.

SINOPSIS Y PROBABILIDADES

El descenso de la presión se ha extendido á todo el país, acentuándose en los Estados de Sonora y Chihuahua. La temperatura disminuye en general. La humedad oscila irregularmente. La tensión no presenta cambios de importancia. Domina cielo medio nublado. Soplan vientos boreales.

Probabilidades desde las 6h 23m a. m del día 2 hasta las 6h 23m a. m del 3.

Mesa Central y Valle de México.- Aumento de la temperatura; vientos débiles y moderados del Este y SE.

Vertiente del Golfo.- Aumento de la temperatura; vientos del Este y SE en las regiones Norte y media; lluvias en la región Sur.

Vertiente del Pacífico.- Temperaturas moderadas; vientos del W y SW en la región Norte.

Escala de 1 á 6.000,000

NOTA.—Las líneas continuas son las isobaras ó que pasan por los puntos de igual presión atmosférica al nivel del mar.

" Las líneas interrumpidas son las isotermas ó que pasan por los puntos de igual temperatura al nivel del suelo.

SIGNOS

Nublado
Medio nublado
Despejado
Calma C
Viento débil (hasta 4m. por segundo ó 14k. por hora)
" moderado (de 4 á 8m. por segundo ó de 14k.4 á 28k.8 por hora)
" algo fuerte (de 8 á 12m. por segundo ó de 28k.8 á 43k.2 por hora)
" fuerte (de 12 á 16m. por segundo ó de 42k.2 á 57k.6 por hora)
" violento (de 16 á 30m. por segundo ó de 57k. 6 á 108k. por hora)
" huracán (de más de 30m por segundo ó de más de 108k. por hora)
Lluvia á la hora de la observación
" durante las 24 horas anteriores
Helada H
Nevada N
Granizada G
Temblor T
Tempestad R
Area de mayor variación de temperatura entre las observaciones de 6h. 23m. A. M. y P. M. de ayer ++++++
Area de mayor variación de temperatura entre las observaciones de 6h. 23m. P. M. de ayer y 6h 23m. de hoy +-+-+-+
Area de mayor variación de temperatura entre las observaciones de 6h. 23m. A. M. ó 6h. 23m. P. M. de ayer y de hoy ×-×-×-×-
Area de mayor variación en la presión entre las observaciones de 6h. 23m. A. M. ó 6h. 23m. P. M. de ayer y de hoy ×+×+×+×+

El Director
Manuel E. Pastrana
El 2º Jefe de la Sección de la Carta del Tiempo
J. Romaní.

República Mexicana

Servicio simultáneo de observaciones meteorológicas

2 de Noviembre de 1906

Tiempo de México

Estaciones	A 6h 23m AM									
	Temperatura		Termómetro		Barom	Vientos		Nubes		Lluvia
	Máxima	Mínima	Seco	Húmedo	Reducido al nivel del mar y á la gravedad normal	Dirección	Velocidad en Kil. por hora	Cantidad	Clase de nubes	Cantidad de agua caída durante las 24h anteriores
Acapulco	5		29	27	758.2			4	Cir Cu	
C. Juárez	19	13	12	11	755.0					
C. Lerdo	24	8	12	8	769.8			3	Cir	
C. Victoria			14	12	764.6	W	débil			
Colima	26	20	20	19	760.0	NE	"	10	Cí	5.2
Cuernavaca	20	14	15	11	764.4	NW	"	1	Cu	
Culiacán			18	17	759.8					
Chihuahua	19	11	12	10	763.4			10	"	
Chignahuapan	9	2	4	4		W	"			1.6
Durango			9	9	765.1	SE	"	4	Cí	
Guadalajara	23	13	15	13	759.2	S	"	5	"	
Guanajuato	16	8	10	8	766.8					[illegible]
Guaymas	29	22	24	21	758.9			2	"	
Huayuca	22	16	20	17	759.7	SW				
Izamal	26	19	20	20	760.6	NW	"	8	"	"
Jalapa	15	12	14	13	766.8	N	"			
León	19	9	10	9	765.6			9	"	"
Manzanillo										
Matamoros			15	14	763.2					
Mazatlán	27	2	24	22	759.8	NE	"	4	"	
Maxcamú	24	21	21	21	761.8			10	Str	6.0
Mérida	25	22	22	21	761.6			9	Alt Cu	
México	16	7	7	6	768.7					
Monterrey	14	13	14	12	762.2			10	Nim	
Morelia			8	8	766.3					
Oaxaca	20	9	12	11	764.2	NW	"	1	Cu	
Pachuca	11	2	4	3	775.8					
Parral										
Peto	24	20	21	20	760.8	NW	"	10	Alt Cu	14.8
Progreso	24	22	23	22	760.8			2	Cu	
Puebla	15	6	7	6	769.2	NE	"			
Querétaro	13	9	9	7	767.2	SE	"			
Real del Monte										
Salina Cruz	28	25	26	21	758.0	NE	mod	1	"	
Saltillo	11	7	11	9	765.6	SW	débil	6	"	
San Juan Bta	26	25	25	24	762.6	SW	"	4	Nim	1.6
San Luis Potosí	21		12	10	762.4			2	Cir	
Tampico			20	19	760.8	NW	"	5	Cu	
Toluca	18	2	5	4	766.0	W	"	1	"	
Valladolid	22	20	21	20	759.2	NW	"	10	Alt Str	4.4
[illegible]	26	20	24	21	762.0	N	mod	5	Alt Cu	
[illegible]			18	15	758.6			8	Cir	3.2
Huatepec	25	19	19	18	768.4			8	"	1.2
Ojinaga	19	12	18	9	766.6			5	"	
Pochutla			22	21	758.4	SW	débil			
Silacayoapan	21	12	14	12	760.4					

CARTA DEL TIEMPO A 6h 23m M DE MEXICO.

OBSERVATORIO METEOROLÓGICO CENTRAL.

(Viernes) MEXICO, Noviembre 2 DE 1

República Mexicana

Servicio simultáneo de observaciones meteorológicas

de Noviembre de 1906

Tiempo de México

Estaciones	A 6h 23m A.M. Temperatura Máxima	Temperatura Mínima	Termómetro Seco	Termómetro Húmedo	Barom. Reducido al nivel del mar y á la gravedad nor.	Viento Dirección	Viento Velocidad	Nubes Cantidad	Nubes Clase dominante	Lluvia Cantidad de agua caída durante la 24 horas
Acapulco			29	26	757.0			5	Nim	4.4
C. Juarez	18	10	10	10	763.0					
C. Lerdo	28	9	13	9	770.7					
C. Victoria			18	15	765.5					
Colima	26	20	21	19	763.6	NW	débil	7	Cir	
[illegible]	21	16	17	12	761.2	N	"	1	Cu	
Durango			8	7	766.1			1	Ci	
Frontera			23	21	763.0	SW	"	9	"	7.6
Guadalajara	22	12	13	11	761.2	SE	"			
Guanajuato	18	9	11	7	766.6					
Guaymas	29	22	24	21	758.7			9	Ci Cu	
Huejutla	23	17	19	16	760.0	NE	"			
Izamal	26	18	19	19	759.8			1	Cu	
Jalapa										
Lampasos	21	16	16	14	768.0			2	Alt St	
León	19	8	9	8	767.2			1	Cir	
Manzanillo			25	23	760.6	E	"			
Matamoros			19	18	764.2					
Mazatlán	27	23	23	21	760.2	NW	"	8	"	
Maxcaná	24	21	21	20	760.6	S	"	5	"	
Mérida	25	21	22	21	759.4	SW	"	6	Cu	
México	18	9	10	9	767.6	NW	"	10	Alt St	imp
Monterrey	23	19	18	16	762.6			5	Cir	"
Morelia			8	7	768.3	NE	"			
Nogales	21	4	6	3	767.9					
Oaxaca	21	10	14	12	763.2	NW	"	9	"	
Pachuca	12	7	9	8	772.0			10	Nim	
Parral	18	10	10	7		SW	"	2	Alt St	
Peto	24	20	21	21	759.8	NW	"	2	Cir	"
Puebla	17	7	13	9	764.4	N	"	1	Str	
Progreso	25	22	22	21	759.6	S	"	3	Cu	
Querétaro	18	11	11	9	766.2	SW	"			
Salina Cruz	28	25	25	22	757.8	NE	alg. fuer	2	"	
Saltillo	12	10	11	11	768.0					
S. Luis Potosí	13	11	12	10	762.8			3	"	
Tampico			22	19	761.0	N	débil			
Toluca	14	4	8	6	767.4	W	"	8	Nim	
Valladolid	23	19	20	20	759.4			10	Cir	0.4
Veracruz	25	21	22	21	761.6	W	"	1	Cu	
Zacatecas			17	16	767.0	E	"			
Zapotlán			16	13	759.0	S	"	2	"	
Opiaya	22	12	15	12	769.9			10	Ci	
Tuxtepec	26	21	22	21	767.2			4	Cir C	
Pochutla			21	19	758.5					
Silacayoapan	20	11	13	11	764.6					

CARTA DEL TIEMPO A 6h 23m M DE MEXICO.

OBSERVATORIO METEOROLÓGICO CENTRAL.

(Sábado) MEXICO, Noviembre 3 DE 190 5

SINOPSIS Y PROBABILIDADES

El ascenso de la presión iniciado ayer se ha propagado á casi todo el país, acentuándose en los Estados de la Frontera; solo se observa descenso barométrico en las regiones Sur de las Vertientes del Golfo y del Pacífico. La temperatura aumenta. La humedad y la tensión no presentan variaciones de importancia. Dominan nubes inferiores de dirección boreal. Soplan vientos de dirección variable.

Probabilidades desde las 6h 28 t. m. del día 4 hasta las 6h 23 t. m. del 5. Mesa Central y Valle de México. Temperaturas en descenso; nublados y vientos boreales. Vertiente del Golfo. Vientos moderados del Norte y NE en la región Norte; nublados y algunas lluvias. Vertiente del Pacífico. Calores en las costas; nublados y lluvias en las regiones Media y Sur.

NOTA.—Las líneas continuas son las isobaras ó que pasan por los puntos de igual presión atmosférica al nivel del mar.
" Las líneas interrumpidas son las isotermas ó que pasan por los puntos de igual temperatura al nivel del suelo.

SIGNOS

Nublado	●
Medio nublado	◑
Despejado	○
Calma	C
Viento débil (hasta 4m. por segundo ó 14k. por hora)	→
" moderado (de 4 á 8m. por segundo ó de 14k.4 á 28k.8 por hora)	→
" algo fuerte (de 8 á 12m. por segundo ó de 28k.8 á 43k.2 por hora)	→
" fuerte (de 12 á 16m. por segundo ó de 42k.2 á 57k.6 por hora)	→
" violento (de 16 á 30m. por segundo ó de 57k. 6 á 108k. por hora)	→
" huracán (de más de 30m por segundo ó de más de 108k. por hora)	→
Lluvia á la hora de la observación	///////
" durante las 24 horas anteriores	\\\\\\
Helada	H
Nevada	N
Granizada	G
Temblor	T
Tempestad	K
Área de mayor variación de temperatura entre las observaciones de 6h. 23m. A. M. y P. M. de ayer	+ + + + + +
Area de mayor variación de temperatura entre las observaciones de 6h. 23m. P. M. de ayer y 6h 23m. de hoy	+ + + + + +
Area de mayor variación de temperatura entre las observaciones de 6h. 23m. A. M. ó 6h. 23m. P. M. de ayer y de hoy	× — × — × — × —
Area de mayor variación en la presión entre las observaciones de 6h. 23m. A. M. ó 6h. 23m. P. M. de ayer y de hoy	× + × + × + × +

El Director
Manuel E. Pastrana
Jefe de la Sección
de la Carta del Tiempo
J. Romaní

TIPOLITOGRAFIA CUSTODIA MEX.

República Mexicana

Servicio simultáneo de observaciones meteorológicas

4 de Noviembre de 1906

Tiempo de México

Estaciones	A 6h.23m AM. Temperatura Máxima	Temperatura Mínima	Termómetro Seco	Termómetro Húmedo	Barom. Reducido al nivel del mar y a la gravedad normal	Viento Dirección	Viento Velocidad	Nubes Cantidad	Nubes Clase dominante	Lluvia Cantidad en mm. caída durante las 24 horas anteriores
Acapulco			30	27	757.6			2	Str	
C. Juarez	12	11	12	11	764.4			10	Nim	4.0
C. Lerdo	27	10	14	10				8	Ci	
C. Victoria			19	16		W	débil			
Colima	26	18	18	18	760.2	NE	"	2	"	
Culiacán			19	17	756.8	NE	"	3	"	
Chihuahua	16	9	9	8	767.6			3	Cu	
Frontera			24	23	761.6	W	"	6	"	2.4
Guanajuato	18	11	12	9	766.6	NE	"			
Guaymas	29	22	24	21	758.9			2	Cs	
Huejutla	24	10	18	16		W	"	10	Nim	
Yzamal	28	18	23	23	759.8			3	Ci Cu	
Jalapa	18	13	16	13	764.2	N	muy	7	Ci	
Lampazos	23	19	19	16				4	"	0.4
León	19	11	10	9	765.6			1	"	
Manzanillo			23	22	760.6	NE	débil			
Matamoros			22	20	754.0					
Mazatlán	26	23	23	21	753.8			6		
México	15	9	10	8				5	Cs Nim	muy
Monterrey	19	17	18	16				5	Nim	2.4
Morelia			9	7		S	"			
Nogales	13	4	6	3						
Oaxaca	19	10	13	11	763.4	E	"	8	Cu	
Pachuca	12	7	9	8	772.4			9	Nim	
Parral	18	12	13	10		S	"	10	Cu	
Pto	24	20	20	20	759.4	N	"	10	Ci	
Puebla	14	8	10	8	767.4	NW	"	1	Cu	
Querétaro	17	10	11	8	766.4	SE	"	1	Ci	
Salina Cruz	29	26	26	21	756.8	NE	muy	8	Cs Str	
Saltillo	14	11	11	11	768.0			6	Cu	
S. Juan Bautista	26	24	24	22	761.2	W	débil	8	"	16.0
S. Luis Potosí	13	11	12	10	763.2			10	"	
Tolucca	12	7	8	7	767.8			7	"	
Valladolid	22	20	22	22	759.2			6	Cs Cu	
Veracruz	26	22	22	22	760.4	NW	"	9	Cu	
Zacatecas	14	6	7	6	767.0	N	"	8	Ci	
Zacualtipan	12	9	12	11				10	Str	4.0
Zapotlán			14	10	756.2	S	"	1	Ci	
Zacatula			21	20				3	"	
Ojinaga	16	12	13	10				10	Nim	muy
Silao	21	10	12	10	765.6			1	Cs Ci	
Fuentes	26	20	21	20	767.2			10	Cu	"

CARTA DEL TIEMPO A 6h 23m A M DE MEXICO.

OBSERVATORIO METEOROLÓGICO CENTRAL.

(Domingo) MEXICO, Noviembre 4 DE 19

Nota.— Con fecha 2 se mandó á los puertos el siguiente aviso: Vientos fríos moderados ó algo fuertes de la región Norte es probable que soplen mañana en costas de Tamaulipas, por la noche; el día 4 en las de Veracruz é istmo de Tehuantepec; de las regiones Norte y NE en la península de Yucatán soplarán el día 4.

Continúa la presión en ascenso en los Estados de la Frontera; en el resto del país se observa descenso barométrico. La temperatura disminuye en los Estados del Norte. La humedad y la tensión varían irregularmente. Dominan nubes inferiores de dirección variable. Soplan vientos boreales en la Vertiente del Golfo.

Probabilidades desde las 6h 23m a.m del día 5 hasta las 6h 23m a.m del 6.
Mesa Central y Valle de México.—Temperaturas moderadas; vientos dominantes del Este y NE; nublados.
Vertiente del Golfo.— Vientos débiles del NE y lluvias locales en las regiones Media y Sur.
Vertiente del Pacífico.—Temperaturas moderadas; vientos del W y NW en la región Norte y del NE en la región Sur.

El Director
Manuel E. Pastrana
El 2º Jefe de la Sección
de la Carta del Tiempo
J. F. Romaní.

República Mexicana

Servicio simultáneo de observaciones meteorológicas

5 de Noviembre de 1906

Tiempo de México

Estaciones	A 6h 23m AM. Temperatura Máxima	Temperatura Mínima	Termómetro Seco	Termómetro Húmedo	Barom. Reducido al nivel del mar y á la gravedad normal	Viento Dirección	Viento Velocidad	Nubes Cantidad	Nubes Clase dominante	Lluvia Cantidad de agua caída durante las 24h anteriores
Acapulco			27	26	757.2			2	Ci-Cu	0.4
C. Juárez	14	8	9	9	762.6			3	"	
C. Lerdo	28	11	14	10	763.8					
C. Victoria			18	15	765.5	W	débil	5	Nim	
Colima			21	20	759.4	NE	"	4	Alt-Cu	
Cuernavaca										
Culiacan										
Chihuahua	17	13	13	12	763.8			5	Cu	
Chignahuapan	15	6	8	8				9	Str	
Durango			8	8	754.4			7	Ci-Cu	
Frontera			24	22	761.4	SW	"	8	Cu	5.2
Guadalajara	22	10	13	11	761.0			3	"	
Guanajuato	16	11	13	10	765.0	NE	"			inap
Guaymas	29	22	24	21	757.9					
Huejutla	25	18	20	17		S	"	10	Nim	18.2
Izumal	29	19	22	22	758.6	NE	"	4	Ci	
Lamparos	23	16	18	14				8	Ci	
León	19	11	12	10	764.6			3	Cu	
Manzanillo			26	25	760.0	N	"	2	Ci-Cu	
Matamoros			17	17						
Mazatlán	27	24	24	22	758.8	E	"	4	Ci	
Maxcamú	25	22	22	22	759.6			4	"	
Mérida	26	22	23	22	758.4	NE	"	9	Ci-Cu	
México	16	10	10	9	766.5			6	Cu-Nim	inap
Monterrey	20	17	18	16	762.0			10	Nim	5.2
Morelia			12	10	765.4	N	"	10	Ci-Cu	
Nogales	21	14	14	12	760.8	SW	"			
Oaxaca	17	11	14	13	762.2			9	Ci-Cu	
Pachuca	13	7	8	8	771.8			6	Nim	3.6
Parral	17	12	12	9		S	"	10	Cu	
Peto	24	21	22	22	758.4	N	"	10	Alt-Str	
Puebla	16	10	11	9	766.2	NW	"	5	Ci	
Progreso	26	24	25	23	758.8	NE	"	8	Nim	0.8
Querétaro	16	13	13	10	764.8	E	"	9	Cu	
Salina Cruz	28	24	24	22	756.8	NE	"	2	Cu	
Saltillo	14	11	12	12	767.0	NW	"			
S. Juan Bttª										
S. Luis Potosí	15	12	13	11	761.8			10	Ci-Cu	
Tampico	24	19	22	20	760.2	NW	"	10	Cu	inap
Toluca	13	7	8	9	766.4	W	"	4	Ci-Cu	
Valladolid	24	20	22	21	757.8	NE	"	10	Alt-Str	
Veracruz	25	22	25	23	759.4	NW	mod	10	Nim	
Zacatecas	12	7	9	7	765.2	E	débil	2	Cu	
Zacualtipan										
Zapotlán			16	14	758.2	S	"	7	"	
Zacatecapan	21	13	14	12	763.4					
Tuxtepec	25	21	21	20	766.4	N				
Ojinaga	[illegible]	14	[illegible]	13	776.5					
Pochutla			20	19	757.9		"			

CARTA DEL TIEMPO A $6^h 23^m$ A.M. DE MEXICO.

OBSERVATORIO METEOROLÓGICO CENTRAL.

(Sunset) MEXICO, Noviembre 5 DE 190 6.

República Mexicana

Servicio simultáneo de observaciones meteorológicas

6 de Noviembre de 1906

Tiempo de México

Estaciones	A 6h 23m AM. Temperatura Máxima	Temperatura Mínima	Termómetro Seco	Termómetro Húmedo	Barom. Reducido al nivel del mar y a la gravedad normal	Viento Dirección	Viento Velocidad	Nubes Cantidad	Nubes Clase dominante	Lluvia Cantidad de agua caída durante las 24 horas
Acapulco			29	25	759.0			1	Alt Cu	
C. Juarez	22	7	9	6	762.2					
C. Lerdo	29	11	14	10	771.4					
C. Victoria			19	16	764.4	W	débil	10	Cu	
Colima	26	19	19	19	759.4	NE	"			
Cuernavaca	22	15	16	11	761.2	NW	mod			imp
Culiacán			19	16	756.4			3	Cir Cu	
Chihuahua	21	11	11	10	763.6					
Chiguahuapan	11	5	7	6		SW	"	1		4.4
Durango			10	9	760.8			2	Cir	
Frontera			24	22	761.2	NW	"	9	Nim	7.6
Guadalajara	24	16	14	12	759.8	S	débil			
Guanajuato	17	9	11	9	765.2	NE	"			
Guaymas	29	22	24	21	756.0					
Huejutla	23	17	21	19	759.6	S	"			
Yamal	27	22	22	22	758.4	NE	"	9		imp
Jalapa	18	14	16	13	766.0	E	"	1	Cir	
Lampazos	24	17	18	14	765.3					
León	18	8	9	8	765.2			1	"	
Manzanillo			25	22	760.2	N	"			
Mazatlan	27	24	25	22	758.4			1	Ci	
Maxcomú	25	22	22	22	759.6			6	Cu	
Mérida	25	23	23	21	758.4	NE	mod	8	Cu	1.[illegible]
México	17	10	11	9	765.7			5	Cu Nim	
Monterrey	19	17	18	16	760.0			10	Nim	[illegible]
Morelia			8	7	767.9	S	débil			
Nogales	21	14	14	12		SW	"			
Oaxaca	18	11	15	12	761.6	N	"	9	Cu	
Pachuca	15	6	7	6	772.6					
Parral	19	9	9	7	766.8			4	Ci	
Peto	23	21	21	21	758.0	NW	"	10	Ci	imp
Puebla	16	6	8	7	767.4	NW	"			
Progreso	26	24	24	23	758.4	NE	mod			2.0
Querétaro	17	11	11	9	763.6	E	débil	1	Cu	
Salina Cruz	30	26	27	22	756.6	NW	"	9	"	
Saltillo	14	11	12	11	765.6					
S. Juan Bttª	26	24	25	25	759.0	W	"	10	Nim	4.0
S. Luis Potosí	14	10	12	10	761.0					
Tampico			22	20	758.4	NW	"	5	Alt Cu	2.0
Toluca	13	4	6	5	767.8	W	"			
Veracruz	26	23	23	21	759.8	NW	"	9	Cu	
Zacatecas	15	8	9	7	764.0	NW	"	9	Cu	
Zacualtipán	11	8	12	11	747.8		"	10	Nim	12.8
Zapotlán			19	10	750.7					
Pochutla			21	18	758.1	SW	"	1	Ci	
Silacayoapan	27	16	13	11	763.4			5	Alt Cu	
Tuxtepec	25	20	21	20	765.2			10	Ci Cu	
Ojinaga	23	12	13	10						

CARTA DEL TIEMPO A 6h 23m M DE MEXICO.

OBSERVATORIO METEOROLÓGICO CENTRAL.

MEXICO, Noviembre 6 DE 190

República Mexicana

Servicio simultáneo de observaciones meteorológicas

7 de Noviembre de 1906

Tiempo de México.

Estaciones.	A 6h 23m AM									
	Temperatura		Termómetro		Barom.	Viento		Nubes		Lluvia
	Máxima	Mínima	Seco	Húmedo	Reducido al nivel del mar y a la gravedad normal	Dirección	Velocidad	Cantidad	Clase dominante	Cantidad de agua caída de ayer 24h anteriores
Acapulco			29	25	756.6			2	Ali St	
C. Jiménez	19	9	9	9	764.0					
C. Lerdo	28	11	15	10	764.0					
C. Victoria			19	16		Sur	debil			
Colima	26	20	20	19	759.2	NE	"	3	Ci	
Cuernavaca	22	16	17	13	760.6	NW	nul	10	Ci	insp.
Chilpancingo	11	9	10	10				10	Nim	0.4
Colima			19	18	756.6					
Durango	22	11	11	9	765.2					
Durango			11	10	760.5			3	Cu	
Huasteca			24	22	762.4			3	Ci. Cu	33.2
Guadalajara	24	17	14	12	759.2	W	debil			
Guanajuato	18	9	11	8	766.8					
Aguascalientes	29	23	24	21	756.9					
Huejutla	24	22	22	18	759.5	W	"	10	Sto	
Iguala	26	20	21	20	760.8			2	Ci	
Jalapa	18	14	15	13	765.2			10	"	
Lampazos	23	15	16	13	766.1			5	Cu	
León	20	8	9	8	765.0	NW	"	7	Ci	
Manzanillo			24	24	760.8	N	"	2	Cu	
Mazatlán	27	24	24	22	758.2			6	Ci	
Magdalena	24	21	21	21	760.8			6	Ci Cu	0.4
Mérida	25	22	23	22	760.0			9	Cu	1.6
Mexico	18	11	11	10	765.4			10	Nim	
Monterrey	20	16	18	16	755.7			10	"	
Morelia			8	7	766.6					
Nogales	21	14	14	12		SW	"			
Oaxaca	20	12	18	13	761.6	W	"	8	Cu	
Pachuca	13	8	9	8	770.2			10	Nim	
Parral	18	8	8	8	768.1	S	"			
Pelé	23	19	19	19	757.8	NW	"	10	Ci	1.6
Puebla	15	7	9	7	767.6	NE	"	2	"	0.8
Progreso	27	23	26	22	759.6	"	algo fuerte	5	Cu	insp.
Quetzalan	18	11	12	9	764.2	E	debil	10	"	
Saltillo Ant.	29	26	26	22	756.8	NE	nul	9	"	
Saltillo	15	10	13	11	766.8					
San Juan Bautista	25	24	24	24	760.8	W	debil	10	Nim	17.6
S. Luis Potosí	14	10	13	11	766.8			3	Ci Cu	
Tampico	24	23	23	21	759.2			10	Cu	1.6
Tolucca	15	3	5	4	768.6	SW	"	1	Ci	
Valladolid	24	20	20	20	759.4	NW	"	2	"	0.4
Veracruz	26	23	25	23	760.6			9	"	
Zacatecas	13	7	8	7	763.4	N	"	3	Cu	
Zacualtipán	13	10	12	11	749.8			7	Ali Ci	
Zapotlán			18	14	759.0			3	Ali St	
Orizaba	24	11	13	11	763.8					
Tlalnepantla	22	10	17	11	763.6					
Puebla			21	18	759.1	W	"		Ci	

OBSERVATORIO METEOROLÓGICO CENTRAL.

CARTA DEL TIEMPO A 6h 23m A M DE MEXICO.

(Miércoles) MEXICO, Noviembre 7 DE 1906.

SINOPSIS Y PROBABILIDADES

Ayer se inició un ascenso de la presión, que se ha propagado á los Estados de la Frontera y Vertiente del Golfo; en el resto del país continúa descenso barométrico. La temperatura aumenta en general. La humedad y la tensión varían irregularmente. Dominan nubes inferiores de dirección variable. Soplan vientos boreales.

Probabilidades desde las 6h 23m a.m del día 8 hasta las 6h 23m a.m del 9.

Mesa Central y Valle de México.— Vientos débiles y moderados boreales y orientales; ligero descenso de la temperatura.

Vertiente del Golfo.— Ligero descenso de la temperatura; vientos débiles y moderados del Este y NE; nublados.

Vertiente del Pacífico.— Temperaturas moderadas; vientos del W y NW en la región Norte y del Norte y NE en la región Sur.

SIGNOS

Nublado ●
Medio nublado ◑
Despejado ○
Calma C
Viento débil (hasta 4m. por segundo ó 14k. por hora) →
,, moderado (de 4 á 8m. por segundo ó de 14k.4 á 28k.8 por hora)
,, algo fuerte (de 8 á 12m. por segundo ó de 28k.8 á 43k.2 por hora)
,, fuerte (de 12 á 16m. por segundo ó de 42k.2 á 57k.6 por hora)
,, violento (de 16 á 30m. por segundo ó de 57k. 6 á 108k. por hora)
,, huracán (de más de 30m por segundo ó de más de 108k. por hora)
Lluvia á la hora de la observación ////////
,, durante las 24 horas anteriores
Helada H
Nevada N
Granizada G
Temblor T
Tempestad K
Area de mayor variación de temperatura entre las observaciones de 6h. 23m. A. M. y P. M. de ayer ++++++++
Area de mayor variación de temperatura entre las observaciones de 6h. 23m. P. M. de ayer y 6h 23m. de hoy +—+—+—+
Area de mayor variación de temperatura entre las observaciones de 6h. 23m. A. M. ó 6h. 23m. P. M. de ayer y de hoy ×— ×— ×— ×—
Area de mayor variación en la presión entre las observaciones de 6h. 23m. A. M. ó 6h. 23m. P. M. de ayer y de hoy ×+ ×+ ×+ ×+

El Director
Manuel E. Pastrana

El 2º Jefe de la Sección
de la Carta del Tiempo
J. Romaní.

TIP. Y LIT. LA EUROPEA MEX.

República Mexicana

Servicio simultáneo de observaciones meteorológicas

8 de Noviembre de 1906

Tiempo de México

Estaciones	A 6h 23m A.M. Temperatura Máxima	Temperatura Mínima	Termómetro Seco	Termómetro Humedo	Barom. Reducido al nivel del mar y á la gravedad normal	Viento Dirección	Viento Velocidad	Nubes Cantidad	Nubes Clase dominante	Lluvia Cantidad de agua caída durante las 24 h. anteriores
Acapulco			29	26	758.6			1	Cu	
C. Juarez	19	7	7	7	765.2					
C. Lerdo	29	10	13	9	766.3					
C. Victoria			18	17	765.5					12.0
Colima	27	20	21	20	761.2	NE	débil	10	Ali St	D. B.
Cuernavaca	21	15	16	14	763.0	"	"	9	"	3.2
Culiacán			19	19	758.8					
Chihuahua	22	10	11	9	767.2					
Durango			11	10	764.0		"	2	Ci	
Frontera			24	22	764.4			3	Ci Cu	0.4
Guadalajara	22	13	14	12	761.0	S	"	1	"	
Guanajuato	17	11	12	10	765.8	NE	mod	10	Ali Cu	
Guaymas	29	22	24	21	758.9					
Hidalgito	23	19	21	18	760.7	NW	débil	10	St	0.8
Jacinto			20	20	757.2			6	Ci Cu	
Jalapa	16	12	14	13	768.2			10	Cu	22.8
Lampazos	25	16	16	13	767.6			5	Ali St	
León	20	11	12	11	766.0	NW	"	7	Cu	
Manzanillo			24	22	762.2	E	"	2	Ci Cu	
Matamoros			21	21	764.2					
Magallanes	27	24	25	20	760.0			2	Ci	
Nacozari	24	20	20	20	763.2	S	"	1	Ali St	
Mérida	25	22	22	21	762.2			7	Cu	
México	16	11	11	10	766.9	NW	"	10	Ali St	
Monterrey			17	17	763.6	W	"	5	Cu	
Morelia			9	8	767.0			10	Ci Cu	
Mogales	21	5			767.0					
Oaxaca	20	11	14	13	764.0	NW	"	10	Cu	
Parral	12	8	10	9	773.4			10	Cu	
Parral	18	7	6	5	765.2	W	"			
Peto	23	20	20	20	762.0	NW	"	1	Ci Cu	1.6
Progreso	26	24	25	23	762.4	NE	mod	9	Cu	1.6
Querétaro	17	12	13	11	766.0	SE	débil	2	Ci	
Salina Cruz	28	25	25	22	759.0	NE	mod	2	Ci	
Saltillo			9	8	770.0	SW	débil			
S. Luis Potosí	16	12	15	13	767.8					
Tampico	23	19	21	20	761.2	NW	"	2	Ci Cu	1.2
Toluca	13	7	9	8	766.8	W	"	10	Ci	
Valladolid	23	20	20	19	761.8	NW	"	6	Ali St	
Veracruz	25	22	24	22	762.8	N	mod	10	3 cu	0.8
Zacatecas	14	7	8	8	766.4	E	débil	5	Cu	
Zacualtipán	12	10	13	11	750.6			10	St	18.8
Zapotlán			16	12	759.2	S	"	2	Ci	
Silacayoapam	23	12	13	12	764.4			10	Cu	
Tuxtepec	24	21	21	21	760.8			10	"	
Ojinaga	25	12	13	10	766.9					
Pachuca			22	19	760.2	SW	"	4	Ci	
Puebla	14	10	11	10	767.4	N	"	10	Cu	

CARTA DEL TIEMPO A 6h 23m M DE MEXICO.

OBSERVATORIO METEOROLÓGICO CENTRAL.

(Ayuntamiento) MEXICO, Noviembre 8 DE 1905.

TIP. Y LIT. LA EUROPEA MEX.

República Mexicana

Servicio simultáneo de observaciones meteorológicas

9 de Noviembre de 1906

Tiempo de México

Estaciones	A 6h 23m AM.									
	Temperatura		Termómetro		Barom.	Viento		Nubes		Lluvia
	Máxima	Mínima	Seco	Húmedo	Reducido al nivel del mar y a 0° de gravedad normal	Dirección	Velocidad	Cantidad	Clase dominante	Cantidad de agua caída durante las 24 horas anteriores
Acapulco			28	24	760.0			5	Cu	0.4
Ciudad Juárez	18	8	8	7	765.8			5	AlSt	
C. P. Díaz										
Colima	24	18	19	18	761.8	N	débil	10	Ci	
Cuernavaca	19	16	16	14	763.6	NW	"	10	AlCu	llovió
Chihuahua	23	10	10	8	768.0					
Chignahuapan	11	6	9	8				10	St	2.0
Durango			8	7	756.3	NE	"	2	Ci	
Frontera			23	21	766.8	SE	"	8	Cu	1.6
Guanajuato	23	12	13	11	763.2	SE	"	7	Ci	
Guanajuato	16	10	10	8	768.2	NE	"	6	"	
Guaymas	29	22	26	21	760.9					
Huejutla	24	18	20	17	759.7	NE	"			
Jalmich	25	18	19	19	764.6			4	Sto	llovió
Jalapa	15	11	12	12	770.0			4	Ci	
Lampazos	26	15	16	12				5	AlSt	
León	19	9	9	8	768.4	NW	"	10	Ci	
Manzanillo			23	21	763.0	E	"	1	AlSt	1.2
Matamoros			23	22	765.4					
Mazatlán	27	24	25	23	761.2			3	Ci	
Mixcaní	24	19	19	19	765.6	E	"			1.2
Mérida	24		22	20	764.4			5	"	llovió
México	15	10	11	9	768.7	NW	"	10	Cu	"
Monterrey	22	14	15	13	763.7			10	"	
Morelia			18	8		E	"	10	Ci	
Nogales	22	9	15	10	754.2	SW	"			
Oaxaca	20	11	14	12	765.6			9	AlCu	
Pachuca	14	8	9	9	773.0	NE	"	8	"	
Parral	19	7	7	5	771.9	S	"	3	Ci	
Peto	23	18	18	18	764.4	N	"	10	"	llovió
Puebla	13	10	11	10	768.4	NE	"	9	AlCu	23.6
Querétaro	17	12	12	9	767.4	E	"	6	Ci	
Progreso	25	23	24	22	764.6	NE	"	6	Cu	11.6
Santa Cruz	28	25	26	21	760.6	NE	alg. fuerte	1	"	
Saltillo	15	9	9	7	770.4	SW	fuerte			
S. Juan Bautista	25	24	24	24	765.8	SW	débil	10	"	0.4
S. Luis Potosí	13	10	11	9	764.0			3	"	
Tampico	21	19	24	20	763.0	NW	"			
Tolucca	14	6	7	6	769.2			8	AlSt	
Valle de Bravo	23	18	22	21	764.6			6	"	
Veracruz	25	21	23	21	765.0	NW	"	3	Cu	
Yanitzeo	14	5	6	6	771.8	E	"	5	AlCu	
Zacualtipán	12	9	12	11	751.0			8	St	
Zacatecas			17	17	756.0			2		
Tehuantepec			28	19	761.0					
Tuxtepec	23	20	23	19	771.6			10	AlCu	17
Cuicatlán	23	18	11	9	762.2					
Pico Orizaba	12	12	13	9	457.0			9	AlCu	

OBSERVATORIO METEOROLÓGICO CENTRAL.

CARTA DEL TIEMPO A 6h 23m M DE MEXICO. (Viernes 9) MEXICO, Noviembre DE 190

TIPOLITOGRAFIA EUROPEA MEX.

República Mexicana

Servicio simultáneo de observaciones meteorológicas

10 de Noviembre de 1906

Tiempo de México

Estaciones	A 6h 23m A.M. Temperatura Máxima	Temperatura Mínima	Termómetro Seco	Termómetro Húmedo	Barom. Número del mes y á la gravedad Acostumb.	Viento Dirección	Viento Velocidad	Nubes Cantidad	Nubes Clase dominante	Lluvia Cantidad de agua caída durante las 24h anteriores
Acapulco			27	24	760.6			1	Ci St.	
C. Juárez	17	7	6	6	766.0	N	débil			
Ch. Lerdo	29	6	10	6	768.1					
C. Victoria			19	10	767.5	W	"			
Colima	22	17	18	17	763.4	E	"	10	Ci	5.6
Cuernavaca	19	13	13	11	766.2	N	"	3	"	0.4
Culiacán			20	18	760.2			8	"	
Chihuahua	22	10	11		768.8					
Chilpancingo	8	4	5	5						0.8
Durango			6	5	768.8	NE	"	3	"	
Frontera			23	21	767.0	SE	"	2	Cu	0.4
Guadalajara	22	17	15	13	762.4			5	Ci	
Guanajuato	16	10	11	7	768.0			2	"	
Guaymas	29	22	24	21	760.9					
Huejutla	23	17	22	18	759.5	E	"			
Iguala	25	15	12		766.0					
León	18	8	9	7	768.0	NW	"	6	Ci St	
Manzanillo			23		763.6			1	Cu	
Mazatlán	27	24	25	23	762.4	E	"	8	Ci	
Moroleón	22	17	17	17	766.4	NW	"			imp
México	15	10	11	9	768.6			10	Nim	1.7
Monterrey	24	14	15	13	763.7			10	"	
Morelia			17	10	755.4	S	"	10	Ci Cu	1.2
Nogales	22	9	14	12	754.6	SW	"			
Oaxaca	18	8	12	10	767.8	NE	"	2	Ci	0.4
Pachuca	11	6	7	6	775.4					
Parral	18	7	7	6	771.6	SW	"	2	"	
Peto	21	16	17	16	765.6	NW	"	10	"	
Puebla	13	7	8	8	771.2					21.2
Progreso	25	21	22	19	764.8	E	"	5	Cu	
Querétaro	17	9	9	7	769.4	SE	"	2	Ci	
Salina Cruz	27	25	25	22	761.2	NE	mod	2	"	
Saltillo	14	8	11	8	769.8	SW	"			
San Juan B.ta	25	24	25	23	766.6	S	débil	2	Cu	1.2
San Luis Potosí	11	9	10	8	763.8			10	"	
Tampico	24	19	21	21	763.4	W	"	10	Nim	
Tolnco	11	6	8	7	769.0			10	Cu	8.4
Valladolid	22	16	20	17	765.0			6	Ci St	
Veracruz	25	21	23	20	765.4	NW	mod	4	Nim	7.1
Zacatecas	13	6	7	5	769.0	NE	débil	6	Ci	
Zapotlán			18	12	758.2			4	Ci Cu	
Zacatecolucan	19	10	12	11	767.8			2	Ci	
Tuxtla			20	19				6	"	10.6
Tuxtepec	20	20	20	20	771.6			10	Ci Cu	
Ojinaga	24	10	10	7	773.2					

CARTA DEL TIEMPO A 6h 23m A M DE MEXICO. OBSERVATORIO METEOROLÓGICO CENTRAL. (Sábado) MEXICO, Noviembre 10 DE 190

República Mexicana

Servicio simultáneo de observaciones meteorológicas

11 de Noviembre de 1906.

Tiempo de México

Estaciones	A 6h 23m A.M. Temperatura Máxima	Temperatura Mínima	Termómetro Seco	Termómetro Húmedo	Barom. Reducido al nivel del mar y á la gravedad normal	Viento Dirección	Viento Velocidad	Nubes Cantidad	Nubes Clase dominante	Lluvia Cantidad de agua caída durante las 24h anteriores
Acapulco			27	24	760.0					
C. Juarez	23	7	7	6	765.2					
C. Victoria	29	7	11	7						
Colima			18	15	763.4	W	débil			
Cuernavaca	25	15	16	15	763.6	E	"			
Chihuahua	21	9	9	7	768.2					
Chignahuapan	10	7	9	9				10	Nim	
Durango			6	4	772.0			2	"	
Frontera			21	19	765.8	SE	"	1	Cu	
Guadalajara	21	13	14	13	761.8					
Guanajuato	17	11	13	10	765.0			10	"	
Guaymas	29	22	24	21	759.9					
Huejutla	25	19	23	20		E	"			
Izamal	24	13	14	14	764.8	NE	"			
Jalapa	15	12	14	13	768.0	N	"	2	"	2.0
Lampazos	27	15	15	12		S	"	4	Cir	
León	18	13	13	11	764.4			9	Nim	
Manzanillo			22	20	763.2	E	"			
Matamoros			23	20	761.4					
Mazatlán	27	24	25	23	762.0	E	"			
Mascaní	22	16	16	15	765.0	E	"			
Mérida	23	18	19	17	764.0			3	Str	
México	17	10	10	9	767.8			10	"	1.5
Monterrey	23	16	16	12	760.3			10	Cu	
Morelia			9	8	767.4			10	Ci-Cu	11.6
Nogales	22	9	11	10	765.7	SW	"			
Oaxaca	21	9	12	10	767.2			4	Ci	
Pachuca	14	8	10	9	772.0					
Parral	19	7	7	5		SW	"			
Peto	21	14	15	14	764.4	W	"	10	"	
Puebla	14	7	9	8	769.8	N	"			inap
Progreso	25	20	21	18	764.4					
Querétaro	18	12	12	9	766.2			9	Alt-Cu	
Saltillo	14	10	11	8	767.8	SW	mod	9	Nim	
S. Juan Bautista	25	23	24	23	765.0	S	débil			
S. Luis Potosí	11	9	10	8	764.8			10	Cu	
Tampico	24	18	20	20	760.4					
Toluca	11	4	6	5	769.2	W	"	9	"	0.8
Veracruz	24	20	21	20	763.4	SW	"			
Zacatecas	12	8	8	5	767.0	NE	"	10	"	
Zacualtipan	10	8	10	10	749.6			10	Alt-Str	
Zapotlán			16	11						4.4
Zimaga	23	9	10	6	765.8					
Rochulla			21	19	762.0	N	"	[illegible]	Ci	
Tuxtepec	23	19	19	19	769.4	[illegible]		5	Alt-Str	
Silacayoapan	17	13	13	12	765.8					

CARTA DEL TIEMPO A 6h 23m A M DE MEXICO.

OBSERVATORIO METEOROLÓGICO CENTRAL.

(Domingo) MEXICO, Noviembre 11 DE 190

Ayer se inició un descenso de la presión, que se ha propagado rápidamente á todo el país, acentuándose en la Vertiente del Golfo. La temperatura aumenta. La humedad y la tensión varían irregularmente. Domina cielo despejado. Soplan vientos de dirección variable.

Probabilidades desde las 6h 23m a. m. del día 12 hasta las 6h 23m a. m. del 13.

Mesa Central y Valle de México.- Descenso de la temperatura; vientos dominantes del Este y NE.

Vertiente del Golfo.- Temperatura en descenso; vientos boreales y lluvias en la región Norte.

Vertiente del Pacífico.- Algo caluroso en la región Norte y vientos boreales en la región Sur.

El Director
Manuel E. Pastrana
El 2º Jefe de la Sección de la Carta del Tiempo
J. Romano

República Mexicana

Servicio simultáneo de observaciones meteorológicas

12 de Noviembre de 1906

Tiempo de México.

Estaciones	A 6h 23m A.M.									
	Temperatura		Termómetro		Barómetro	Viento		Nubes		Lluvia
	Máxima	Mínima	Seco	Húmedo	Reducido al nivel del mar y á la gravedad normal	Dirección	Velocidad	Cantidad	Clase dominante	Cantidad de agua caída durante las 24 horas
Acapulco			28	25	760.2			2	Alt. Cu	
C. Juárez	19	7	7	7	770.4					
C. Lerdo	30	6	9	5	771.7					
C. Victoria			16	14	767.6	W	débil			
Colima	23	17	18	17	763.2	NE	"	9	Ci	
Cuernavaca	20	16	18	13	763.0			4	Cu	
Culiacán			18	17	759.8	NE	"	2	Ci	
Chihuahua	22	7	8	5	773.0					
Chiguahuapan	11	4	6	5		W	"			
Durango			6	5	769.4	NE	"	7	Ci Cu	
Frontera			22	19	766.8	S	"	4	"	
Guadalajara	22	11	12	11	763.8			1	"	
Guanajuato	17	11	12	7	767.8	NE	mod.	1	Alt. Cu	imp.
Guaymas	29	22	24	21	761.9					
Huejutla	24	17	23	17	759.5	E	débil			
Izamal	23	14	17	15	763.8			2	Ci	
Jalapa	16	13	15	12	768.8	N	"	10	Ci Cu	7.6
León	18	9	11	9	767.8			5	Cu	
Manzanillo			23	22	763.8	E	"	1	Ci	
Matamoros			18	16	767.8	N	"			
Magallán	27	24	25	22	762.4			8	"	
Maxcanú	22	16	16	16	765.4					
Mérida	23	19	20	18	764.2			4	"	
México	13	10	10	7	770.0	N	"	10	Nim	1.5
Monterrey	24	15	15	11	767.6	NE	"	9	Cu	
Morelia			8	7	770.4			1	Ci	2.0
Nogales	22	9	11	10	765.7					
Oaxaca	24	12	15	13	766.2			5	Cu	
Pachuca	12	6	8	6	776.0			8	"	
Parral	18	5	5	4	774.9	N	"	1	Ci	
Peto	21	15	15	15	763.6	NW	"	10	"	
Puebla	16	8	10	8	770.2	NE	"	1	Str	
Progreso	25	11	21	20	764.6			10	Cu	
Querétaro	18	10	10	7	763.4	E	"	3	Alt. Cu	
Salina Cruz	28	24	24	21	761.4	NE	mod.	1.	Cu	
Saltillo	14	8	8	7	763.4					
San Luis Potosí	15	11	12	10	764.8					
Tampico	24	19	21	21	763.4	N	débil			
Toluca	11	4	4	4	762.6			2	Ci Cu	
Valladolid	20	15	18	17	764.2			6	Alt. Str	
Veracruz	25	21	22	21	764.4	NW	"	5	Alt. Cu	
Yucatecas	13	7	8	5	768.4	E	"	6	Ci	
Zacualtipán	11	5	10	9	752.7					
Zapotlán			18	12	758.2			1	"	
Ojinaga	22	12	12	8	771.4					
Pilalagoapan	21	13	12	13	765.8					
Pochutla			22	20	767.2			1	Cu	
Tuxtepec	25	20	20	19	770.6			7	Ci Cu	
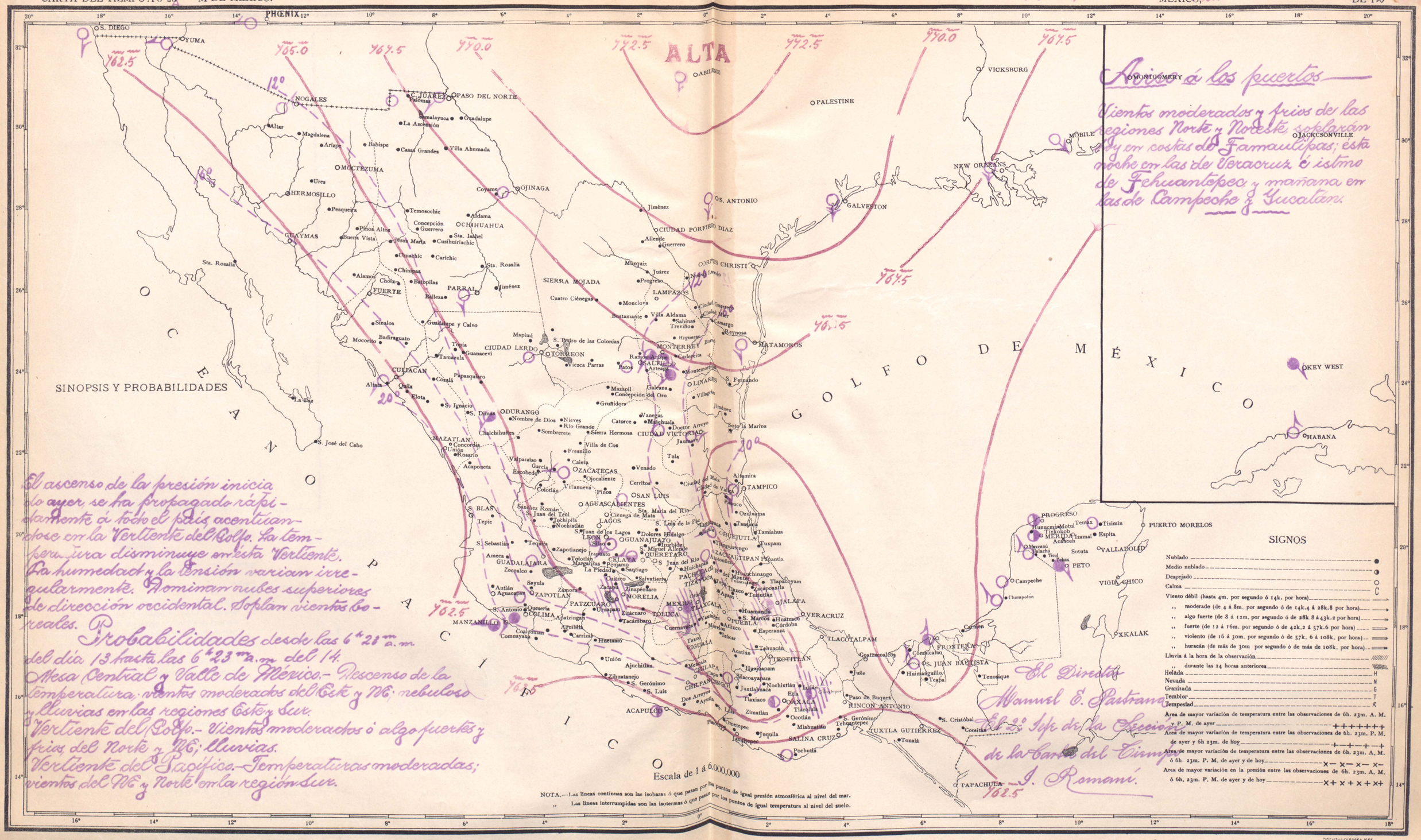
CARTA DEL TIEMPO A 6h 23m M DE MEXICO. OBSERVATORIO METEOROLÓGICO CENTRAL. (Lunes) MEXICO, Noviembre 12 DE 190