National Oceanic and Atmospheric Administration

ERRATA NOTICE

One or more conditions of the original document may affect the quality of the image, such as:

Discolored pages
Faded or light ink
Binding intrudes into the text

This has been a co-operative project between the NOAA Central Library and the Climate Database Modernization Program, National Climate Data Center (NCDC). To view the original document, please contact the NOAA Central Library in Silver Spring, MD at (301) 713-2607 x124 or Library.Reference@noaa.gov

HOV Services
Imaging Contractor
12200 Kiln Court
Beltsville, MD 20704-1387
July 23, 2010

República Mexicana

Servicio simultáneo de observaciones meteorológicas

10 de Octubre de 1906

Tiempo de México

Estaciones	A 6h 25 A.M. Temperatura Máxima	Temperatura Mínima	Termómetro Seco	Termómetro Húmedo	Barom. Reducido al nivel del mar y a la gravedad (normal)	Viento Dirección	Viento Velocidad en mil por hora	Nubes Cantidad	Nubes Clase de nubes	Lluvia Cantidad de agua caída en 24 horas
Acapulco			27	25	757.0	W	mod	2	Str	13.6
C. Juárez	20	10	12	9	766.4					
C. Lerdo	31	13	17	11	765.4			5	Cu	
C. Victoria			20	17		E	débil	3	"	
Colima	26	20	21	21	760.0	NE	"	9	Ci	
Cuernavaca	21	17	18	15	760.4	SW	mod	10	Cu	1.2
Culiacán			25	24				9	Nim	
Chihuahua	25	11	12	9	768.6			10	Ci	
Frontera			25	23	761.6	NE	débil	7	Cu	[illegible]
Guadalajara	21	14	16	14	758.6			4	Ci	11.6
Guanajuato	17	13	14	11	763.0	NE	alg. fuer	4	Cu	
Guaymas	32	26	28	25	757.3					
Huajuapan	26	20	24	19	759.3	SW	débil	10	Nim	[illegible]
Ixtlán	28	22	23	23	759.4	N	"	5	Ci	[illegible]
Lampazos			17	14	771.4		"	3	Cu	
León	20	15	16	13	761.8	SE	"	8	"	
Matamoros			21	21	763.6	N	"			
Mazatlán	?									
Maxcanú	24	23	23	22	760.4			10	Str	
Mérida	27	24	24	24	759.4	NE	"	10	Ci	
México	17	11	12	12	765.3			10	Nim	4.5
Monterrey	25	18	19	16	763.7			3	Cu	
Nogales	29	16	18	16	758.6	SW	"			
Oaxaca	23	12	16	14	761.2	W	"	7	"	6.8
Pachuca	14	9	11	10	769.6			10	Nim	6.4
Parral	22	13	13	10		E	"	6	Cu	
Peto	24	22	23	23	759.2	NE	"	5	Ci	3.6
Progreso	28	27	28	24	759.2	NE	mod	5	Cu	
Oscritura	19	15	15	12	763.2	E	"	9	"	
Salina Cruz	29	26	26	25	756.2	NE	débil	5	Ci	
Saltillo	17	11	12	10	770.0	NW	"	3	Cu	
San Juan Bta.	27	26	26	24	760.8	W	"	9	Nim	3.2
San Luis Potosí	10	8	9	7	764.0			10	"	0.8
Toluca	19	10	10	7	766.0	NE	"	10	Cu	1.6
Valladolid	26	22	24	22	759.2	NE	"	10	Ci	17.[illegible]
Veracruz	28	25	26	25	759.8	NW	"	6	Str	3.6
Zacatecas	16		10	10	764.4	E	mod	3	Cu	

CARTA DEL TIEMPO A 6h 23m M DE MEXICO. — OBSERVATORIO METEOROLÓGICO CENTRAL. — (Miércoles) MEXICO, Octubre 10 DE 1906

SINOPSIS Y PROBABILIDADES

El ascenso de la presión se ha propagado á casi todo el país, acentuándose en la región Norte de la Vertiente del Golfo. La temperatura disminuye. La humedad y la tensión varían irregularmente. Dominan nubes inferiores de dirección Boreal y Oriental. Soplan vientos boreales.

Probabilidades desde las 6h 23m a. m. del día 11 hasta las 6h 23m a. m. del 12. Mesa Central y Valle de Mexico.- Temperatura en descenso; vientos moderados dominantes del Este y NE. lluvias en la región Sur. Vertiente del Golfo.- Descenso de la temperatura; vientos del Norte y NE. lluvias. Vertiente del Pacífico.- Calor; lluvias en las regiones Media y Sur.

Tiempo probable hasta el día 20 de Octubre de 1906.

Temperaturas.- Descensos del 12 al 16, y al fin de la decena; ascensos poco sensibles del 16 al 18.

Vientos.- De las regiones Norte y Noreste moderados al principiar la década y en los días del 18 al 20.

Lluvias.- A principios de la decena y en los últimos días de ella.

Aviso á los puertos.- Vientos moderados de la región Norte soplarán esta tarde en costas de Veracruz é Istmo de Tehuantepec y esta noche y mañana en la península de Yucatán.

SIGNOS

- Nublado
- Medio nublado
- Despejado
- Calma — C
- Viento débil (hasta 4m. por segundo ó 14k. por hora)
- ,, moderado (de 4 á 8m. por segundo ó de 14k.4 á 28k.8 por hora)
- ,, algo fuerte (de 8 á 12m. por segundo ó de 28k.8 á 43k.2 por hora)
- ,, fuerte (de 12 á 16m. por segundo ó de 42k.2 á 57k.6 por hora)
- ,, violento (de 16 á 30m. por segundo ó de 57k. 6 á 108k. por hora)
- ,, huracán (de más de 30m por segundo ó de más de 108k. por hora)
- Lluvia á la hora de la observación
- ,, durante las 24 horas anteriores
- Helada — H
- Nevada — N
- Granizada — G
- Temblor — T
- Tempestad — R
- Area de mayor variación de temperatura entre las observaciones de 6h. 23m. A. M. y P. M. de ayer — + + + + + +
- Area de mayor variación de temperatura entre las observaciones de 6h. 23m. P. M. de ayer y 6h 23m. de hoy — + — + — + — +
- Area de mayor variación de temperatura entre las observaciones de 6h. 23m. A. M. ó 6h. 23m. P. M. de ayer y de hoy — × — × — × — ×
- Area de mayor variación en la presión entre las observaciones de 6h. 23m. A. M. ó 6h. 23m. P. M. de ayer y de hoy — × + × + × + × +

NOTA.—Las líneas continuas son las isobaras ó que pasan por los puntos de igual presión atmosférica al nivel del mar.
,, Las líneas interrumpidas son las isotermas ó que pasan por los puntos de igual temperatura al nivel del suelo.

El Director
Manuel E. Pastrana
Jefe de la Sección de la Carta del Tiempo
J. F. Navarro

República Mexicana

Servicio Meteorológico de observaciones meteorológicas

11 de Octubre de 1906

Tiempo de México

A 6h 23m A.M.

Estaciones	Temperatura Máxima	Temperatura Mínima	Temperatura Seco	Temperatura Humedo	Presión Reducida al nivel del mar y a 0° en mm	Viento Dirección	Viento Velocidad en kil. por hora	Cielo Cantidad	Cielo Clase de nubes	Lluvia en mm
Acapulco			27	25	756.2			5	Ci St	2.4
C. Juarez	21	10	10	10	761.2					
S. Luis	26	11	16	10	764.4					
C. Victoria			17	14	766.7	W	débil			
Colima	27	20	20	19	769.4	NE	"	10	Ci	0.4
Cuernavaca	22	17	18	15	760.0	N	"	10	"	
Cuitzeo			25	24				6	Cu Ci	
Frontera			26	24	762.2	NE	"	2	Nim	15.2
Guadalajara	22	13	14	13	760.8			2	Ci	
Guanajuato	14	11	12	10	765.6	"	"	9	Cu	neb.
Guaymas	35	26	28	25	757.3			3	Ci	
Durango	23	19	20	17	759.8	SW	"	10	Nim	6.2
Jalapa	28	21	23	22	760.2	NE	"	5	St	
Campeche	11		11	9	768.1			2	Cu Ci	
León	17	14	16	12	763.2	SE	"	8	Cu	
Matamoros			17	15	764.8			2	Ci	16.0
Mazatlán	29	27	23	25	758.4	NE	"	3	"	
Mexicali	26	22	22	22	761.0	NE	"	5	"	
Mérida	27	22	25	22	760.0	NE	"	8	"	
Moctezuma	14	11	11	10	767.1	NW	"	10	Nim	0.7
Monterrey	20	12	13	10	753.2			5	Cu	
Morelia			11	11	766.0	N	"	10	Ci Cu	
Mogoles	29	15	15	12	763.5	SW				
Oaxaca	21	15	17	15	760.4	NW	débil	10	Cu	
Puebla	18	13	14	10	765.0	W	débil	10	"	
Pachuca	11	8	9	9	771.8			10	Nim	11.6
Pto.	24	22	22	22	759.4	NE	débil	5	Ci	3.2
Puebla	15	13	13	11	764.4			8	Cu	
Progreso	28	26	26	22	760.4	NE	muy débil	6	"	
Querétaro	14	13	13	11	765.6	SE	débil	9	"	0.6
Salina Cruz	29	26	27	23	755.8	N	muy	7	Ci	
Saltillo	14	9	9	9	768.8			5	Nim	
San Luis Potosí	10	5	9	9	764.2	E	débil	10	Cu	neb.
Tampico			21	19	762.2	NW	"	10	"	1.2
Tlaxcala	16	9	11	9	764.6	W	"	9	"	
Valladolid	24	21	23	23	759.2	NE	"	9	Cu St	1.6
Veracruz	26	23	24	23	761.8	NE	muy	10	Nim	39.4
Zacatecas	10	8	9	8	766.0	E	"	4	Cu	1.6

CARTA DEL TIEMPO A 6h 23m M DE MEXICO.

OBSERVATORIO METEOROLÓGICO CENTRAL.

MEXICO, Octubre 11 1906

PHOENIX
S. DIEGO
YUMA
NOGALES
C. JUAREZ
PASO DEL NORTE
Palomas
Samalayuca
Guadalupe
La Ascensión
Altar
Magdalena
Arizpe
Babispe
Casas Grandes
Villa Ahumada
MOCTEZUMA
Ures
HERMOSILLO
Pesqueira
Temosochic
Concepción
Guerrero
Aldama
CHIHUAHUA
Sta. Isabel
Cusihuiriachic
GUAYMAS
Pinos Altos
Buena Vista
Jesús María
Uruachic
Carichic
Sta. Rosalía
Chinipas
Alamos
Choix
Batopilas
FUERTE
PARRAL
Jiménez
Balleza
Guadalupe y Calvo
Sinaloa
Badiraguato
Mocorito
Topia
Guanacevi
Tamazula
CULIACAN
Cosalá
Papasquiaro
Quila
Altata
Elota
La Paz
S. Ignacio
S. Dimas
DURANGO
Nombre de Dios
S. José del Cabo
MAZATLAN
Concordia
Unión
Rosario
Acaponeta
Chalchihuites
Sombrerete
Nieves
Río Grande
Sierra Hermosa
Calera
Fresnillo
Villa de Cos
Valparaíso
García
Escobedo
ZACATECAS
Ojocaliente
Villanueva
Colotlán
Pinos
Cerritos
Venado
SAN LUIS
Ciudad del Maíz
Ciudad de Valles
TAMPICO
Pánuco
Ozuluama
Tampico
S. BLAS
Tepic
Sánchez Román
S. Juan del Téel
Tuchipila
Nochistlán
AGUASCALIENTES
Sta. María del Río
Ciénega de Mata
LAGOS
S. Luis de la Paz
Tantoyuca
Jacala
HUEJUTLA
Tamiahua
Tuxpam
S. Sebastián
Tequila
Zapotlanejo
Ameca
GUADALAJARA
Zocoalco
Tolotlán
Tlajomulco
LEON
Silao
GUANAJUATO
Dolores Hidalgo
S. Miguel Allende
Irapuato
CELAYA
QUERETARO
S. Juan del Río
Huichapan
Tlanguistengo
ZACUALTIPAN
Pantla
La Piedad
Santiago
Cuitzeo
Salvatierra
PACHUCA
Huichapan
Tepeji
Tlaxco
Tenjiatlán
Zacapu
Zinapécuaro
MORELIA
TIZAYUCA
Apam
Tlapacoyan
Zacapoaxtla
Sayula
Autlán
Aguacapan
ZAPOTLAN
Zamora
PATZCUARO
Uruapam
Zitácuaro
TOLUCA
MEXICO
TLAXCALA
Huamantla
JALAPA
VERACRUZ
S. Antonio
COLIMA
Apatzingán
Tacámbaro
Cuernavaca
Yautepec
PUEBLA
S. Marcos
Huatusco
Córdoba
MANZANILLO
Coalcomán
Comuayana
Aquila
Cárdenas
Huetamo
Atlixco
Esperanza
Tazco
IGUALA
Mórelos
Izúcar
Acatlán
Tehuacán
TLACOTALPAM
Unión
Ajuchitlán
Zihuatanejo
S. Gerónimo
S. Luis
Mexcala
CHILAPA
Tlapa
CHILPANCINGO
Dos Arroyos
Ayutla
ACAPULCO
Huyalcapam
Silacayapam
Nochixtlán
Ixtlán
Juxtlahuaca
Tlaxiaco
Etla
OAXACA
Tlacolula
Ocotlán
Miahuatlán
Zimatlán
Tehuantepec
S. Gerónimo
Pinotepa
Jamiltepec
Juquila
SALINA CRUZ
Pochutla
Coatzacoalcos
Jalé
Paso de Buques
RINCON ANTONIO
TUXTLA GUTIERREZ
Tonalá
TAPACHULA
S. Cristóbal
Comitán
Tenosique
Huimanguillo
Tespal
S. JUAN BAUTISTA
Comalcalco
FRONTERA
Carmen
Campeche
Champotón
PROGRESO
Hunucmá
Motul
Temax
Tizimín
PUERTO MORELOS
Tixkokob
MERIDA
Izamal
Espita
Acanceh
Maxcanú
Halachó
Tizal
Tekax
Sotuta
VALLADOLID
PETO
VIGIA CHICO
XKALAK
OCEANO PACIFICO
GOLFO DE MEXICO
SINOPSIS Y PROBABILIDADES
La ...cia un descenso barométrico en los Estados de la Frontera; en el resto del país continúa ligero ascenso de la presión. La temperatura disminuye. La humedad y la tensión varían irregularmente. Dominan nubes inferiores de dirección variable. Soplan vientos boreales en la Vertiente del Golfo.
Probabilidades desde las 6h 23m a.m. del día 12 hasta las 6h 23m a.m. del 13.
Mesa Central y Valle de México.- Temperatura en aumento; vientos dominantes del Este y NE; nebuloso.
Vertiente del Golfo.- Ascenso de la temperatura; vientos débiles y moderados del Este y SE; lluvias locales.
Vertiente del Pacífico.- Caluroso; lluvias en las regiones Mocira y Sur.
Escala de 1 á 6.000,000
NOTA.—Las líneas continuas son las isobaras ó que pasan por los puntos de igual presión atmosférica al nivel del mar.
,, Las líneas interrumpidas son las isotermas ó que pasan por los puntos de igual temperatura al nivel del suelo.
ABILENE
PALESTINE
VICKSBURG
MOBILE
NEW ORLEANS
GALVESTON
S. ANTONIO
CORPUS CHRISTI
MATAMOROS
MONTGOMERY
JACKCSONVILLE
OKEY WEST
HABANA
Jiménez
CIUDAD PORFIRIO DIAZ
Allende
Guerrero
Múzquiz
Juárez
Progreso
Nuevo Laredo
SIERRA MOJADA
Cuatro Ciénegas
LAMPAZOS
Monclova
Ciudad Guerrero
Bustamante
Villa Aldama
Ciudad Mier
Sabinas
Treviño
Camargo
Reynosa
Higueras
Mapimí
S. Pedro de las Colonias
CIUDAD LERDO
TORREON
MONTERREY
Bravo
Ramos Arizpe
Cadereita
Viesca
Parras
Patos
SALTILLO
Arteaga
Montemorelos
LINARES
S. Fernando
Mazapil
Concepción del Oro
Galeana
Villagrán
Gruñidora
Vanegas
Catorce
Malehuala
Doctor Arroyo
Jiménez
Soto la Marina
CIUDAD VICTORIA
Jaumave
Tula
Altamira
Ozuluama
Tampico
Tamiahua
Tuxpam
Papantla
Huauchinango
Tlapacoyan
Zacapoaxtla
Teziutlán
Huamantla
Huatusco
Córdoba
Esperanza
Tehuacán
Orizaba
Tuxtepec
Paso de Buques
Juile
Tenosique
Huimanguillo
Tespal
Comitán
Tonalá
Tapachula
Tizimín
Espita
Sotuta
Champotón
Carmen
Comalcalco
Tuxtla
Tehuantepec
Juquila
Pochutla
Miahuatlán
Ocotlán
Tlacolula
Etla
Ixtlán
Tlaxiaco
Zimatlán
Silacayapam
Huyalcapam
Nochixtlán
Juxtlahuaca
Tlapa
Mexcala
Ajuchitlán
Zihuatanejo
Tehuantepec
Tuxtla
Tonalá
Tapachula
Comitán
Tenosique
Huimanguillo
Tespal
Paso de Buques
Juile
Coatzacoalcos
Carmen
Champotón
Campeche
Tizimín
Espita
Sotuta
Tekax
Tizal
Izamal
Acanceh
Maxcanú
Halachó
Tixkokob
Hunucmá
Motul
Temax
Tizimín
PUERTO MORELOS
VALLADOLID
PETO
VIGIA CHICO
XKALAK
FRONTERA
S. JUAN BAUTISTA
TUXTLA GUTIERREZ
S. Cristóbal
RINCON ANTONIO
SALINA CRUZ
TAPACHULA
Datos comparativos de lluvia durante los días 5º al 10 de Octubre.

Estaciones	Cantidad 1905	Cantidad 1906	Cantidad dif.	Frecuencia 1906	Frecuencia 1906	Frecuencia dif.
Colima	60.0	68.8	+8.8	5	3	-2
Chihuahua	10.0	3.2	-6.8	2	2	0
Guadalajara	6.4	57.6	+51.2	8	4	-4
Guanajuato	5.6	52.6	+47.0	5	8	+3
Jalapa	18.4	82.8	+64.4	4	5	+1
León	10.6	32.0	+21.4	3	4	+1
Linares	31.2	—	—	4	—	—
Mazatlán	49.2	13.6	-35.6	2	2	0
Mérida	23.2	2.8	-20.4	5	3	-2
México	32.4	33.2	+0.8	6	8	+2
Morelia	12.6	2.0	-10.6	4	1	-3
Querétaro	2.8	15.8	+13.0	3	6	+3
S.L. Potosí	25.6	6.8	-18.8	4	4	0
Puebla	7.2	22.8	+15.6	3	5	+2
Pachuca	4.8	36.2	+31.4	2	7	+5
Parral	0.8	0.4	-0.4	1	1	0
S.J. Bautista	14.8	13.2	-1.6	5	3	-2
Toluca	21.6	12.4	-9.2	9	8	-1
Veracruz	6.8	55.6	+48.8	1	2	+1
Zacatecas	0.4	7.2	+6.8	1	3	+2

SIGNOS

Nublado
Medio nublado
Despejado
Calma
Viento débil (hasta 4m. por segundo ó 14k. por hora)
,, moderado (de 4 á 8m. por segundo ó de 14k.4 á 28k.8 por hora)
,, algo fuerte (de 8 á 12m. por segundo ó de 28k.8 á 43k.2 por hora)
,, fuerte (de 12 á 16m. por segundo ó de 42k.2 á 57k.6 por hora)
,, violento (de 16 á 30m. por segundo ó de 57k. 6 á 108k. por hora)
,, huracán (de más de 30m por segundo ó de más de 108k. por hora)
Lluvia á la hora de la observación
,, durante las 24 horas anteriores
Helada
Nevada
Granizada
Temblor
Tempestad
Area de mayor variación de temperatura entre las observaciones de 6h. 23m. A. M. y P. M. de ayer
Area de mayor variación de temperatura entre las observaciones de 6h. 23m. P. M. de ayer y 6h 23m. de hoy
Area de mayor variación de temperatura entre las observaciones de 6h. 23m. A. M. ó 6h. 23m. P. M. de ayer y de hoy
Area de mayor variación en la presión entre las observaciones de 6h. 23m. A. M. ó 6h. 23m. P. M. de ayer y de hoy

El Director
Manuel E. Pastrana
El 2º Jefe de la Sección de la Carta del Tiempo
J. N. Romaní.

República Mexicana

Servicio simultáneo de observaciones meteorológicas

12 de Octubre de 1906

Tiempo de México

A. 6h 23m A. M.

Estaciones	Temperatura Máxima	Temperatura Mínima	Termómetro Seco	Termómetro Húmedo	Barómetro Reducido al nivel del mar y a la gravedad normal	Viento Dirección	Viento Velocidad en kil. por hora	Nubes Cantidad	Nubes Clase de nubes	Lluvia Cantidad de agua caída durante las 24 horas
Acapulco			28	25	756.2			3	Alt Str	
C. Juárez	23	11	11	10	757.8			4	Ci Cu	
C. Lerdo	30	15	18	15						0.4
C. Victoria			17	14						
Colima	27		21	20	758.6	NE	débil	4	Ci	
Cuernavaca	22	15	16	14	761.2	NW	"	1	"	mag
Culiacán			24	22	756.0					
Chihuahua	18	16	17	14	759.8	SW	"	10	Nim	
Frontera			27	24	762.0	SE	"	1	Ci	2.4
Guadalajara	22	13	14	13	760.8			1	"	
Guanajuato	16	9	12	9	765.2					
Guaymas			28	25	756.3					
Huejutla	22	18	20	17						
Jalapa	17	14	17	15	765.0			1	Cu	3.2
Lampazos	26	18	19	15		SE	"	7	Alt Cu	
León	18	10	13	12	763.0	NW	"	3	Ci	
Manzanillo			25	24	759.2	NE	"			
Matamoros			22	21	762.8					
Mazatlán	30	27	27	25	757.8	NE	"	1	Cu	
Mexcanú	25	21	23	22	760.8	NE	"	10	Str	
Mérida	26	24	24	21	759.8	N	"	10	Cu	
México	16	11	11	10			"	10	Alt Str	mag
Monterrey	21	14	15	13		W	"	8	Ci Cu	
Morelia			19	12				10	Cu	0.4
Nogales	26	13	20	14		SW	"	2	Cu	
Pachuca	10	4	6	6	774.0			3	Ci	1.6
Parral	15	13	13	12		SW	"	10	Nim	8.0
Peto	24	22	23	22	759.0	NW	"	10	Str	mag
Puebla	17	7	9	7	767.8	N	"	9	Cu	
Progreso	26	25	26	22	759.4	NE	"	10	"	"
Querétaro	16	11	12	10	764.8	E.	"	10	"	
Salina Cruz	28	25	25	23	757.6	NE	mod	7	Ci	
Saltillo	16	12	14	12	754.0	SW	débil	9	Alt Cu	
San Juan Bttª	27	25	25	24	762.4	SW	"	3	Ci	
Sn Luis Potosí	11	9	18	8	762.0			10	Cu	
Tampico			22	20	759.8	W	"	2	Alt Str	
Toluca	17	10	11	10	764.0			5	Cu	
Valladolid	24	21	23	23	758.6	NW	"	10	Nim	4.0
Veracruz	26	23	24	22	761.4	NW	mod	3	Ci	28.2
Zacatecas	13	8	9	8	763.6					

CARTA DEL TIEMPO A 6h 23m M DE MEXICO.

OBSERVATORIO METEOROLÓGICO CENTRAL.

(Viernes.) MEXICO, Octubre 12 DE 190

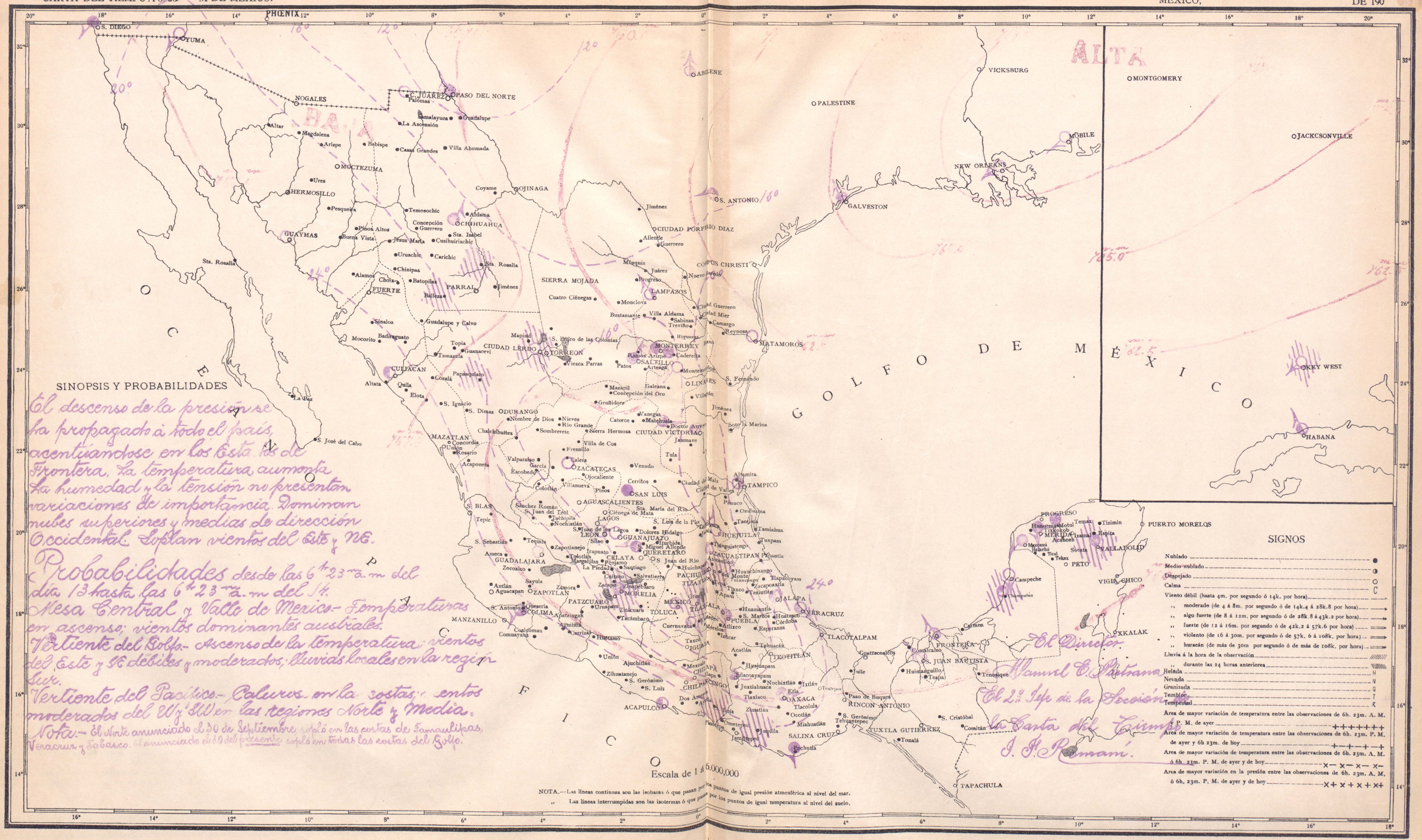

SINOPSIS Y PROBABILIDADES

El descenso de la presión se ha propagado á todo el país, acentuándose en los Estados de Frontera. La temperatura aumenta. La humedad y la tensión no presentan variaciones de importancia. Dominan nubes superiores y medias de dirección Occidental. Soplan vientos del Este y NE.

Probabilidades desde las 6h 23m a. m. del día 13 hasta las 6h 23m a. m. del 14. Mesa Central y Valle de Mexico.- Temperaturas en ascenso; vientos dominantes australes. Vertiente del Golfo.- Ascenso de la temperatura; vientos del Este y SE débiles y moderados, lluvias locales en la región Sur. Vertiente del Pacífico.- Calores en las costas; vientos moderados del W y SW en las regiones Norte y Media.

Nota.- El Norte anunciado el 30 de Septiembre sopló en las costas de Tamaulipas, Veracruz y Tabasco. El anunciado el 8 del presente sopló en todas las costas del Golfo.

Escala de 1 á 6,000,000

NOTA.—Las líneas continuas son las isobaras ó que pasan por los puntos de igual presión atmosférica al nivel del mar.
,, Las líneas interrumpidas son las isotermas ó que pasan por los puntos de igual temperatura al nivel del suelo.

SIGNOS

- Nublado ●
- Medio nublado ◑
- Despejado ○
- Calma C
- Viento débil (hasta 4m. por segundo ó 14k. por hora) →
- ,, moderado (de 4 á 8m. por segundo ó de 14k.4 á 28k.8 por hora) →
- ,, algo fuerte (de 8 á 12m. por segundo ó de 28k.8 á 43k.2 por hora) →
- ,, fuerte (de 12 á 16m. por segundo ó de 42k.2 á 57k.6 por hora) →
- ,, violento (de 16 á 30m. por segundo ó de 57k. 6 á 108k. por hora) →
- ,, huracán (de más de 30m por segundo ó de más de 108k. por hora) →
- Lluvia á la hora de la observación
- ,, durante las 24 horas anteriores
- Helada H
- Nevada N
- Granizada G
- Temblor T
- Tempestad ℞
- Area de mayor variación de temperatura entre las observaciones de 6h. 23m. A. M. y P. M. de ayer + + + + + + +
- Area de mayor variación de temperatura entre las observaciones de 6h. 23m. P. M. de ayer y 6h 23m. de hoy + − + − + −
- Area de mayor variación de temperatura entre las observaciones de 6h. 23m. A. M. ó 6h. 23m. P. M. de ayer y de hoy × − × − × − ×
- Area de mayor variación en la presión entre las observaciones de 6h. 23m. A. M. ó 6h. 23m. P. M. de ayer y de hoy × + × + × + ×

El Director
Manuel E. Pastrana
El 2º Jefe de la Sección de la Carta del Tiempo
J. F. Romaní.

TIPOGRAFIA CUAUHTEMOC MEX.

República Mexicana

Servicio simultáneo de observaciones meteorológicas

13 de Octubre de 1906

Tiempo de México

Estaciones	A 6h 23m AM. Temperatura Máxima	Temperatura Mínima	Termómetro Seco	Termómetro Húmedo	Barom. Reducido al nivel del mar y a la gravedad normal	Vientos Dirección	Vientos Velocidad en kil. por hora	Nubes Cantidad	Nubes Clase de mínimo	Lluvia Cantidad de agua caída en 24 horas
Acapulco			28	24	756.2			2	Alt. Str	
C. Juárez	25	17	17	16	757.4			10	Nim	
C. Lerdo	30	14	18	16						1.2
C. Victoria			18	15		W	débil			
Colima	25	20	20	19	759.0	NE	"	10	Ci	
Cuernavaca	21	16	16	13	760.0	NW	mod	9	"	
Culiacán			25	22	756.0			7	Nim	
Chihuahua	24	15	16	14	758.2			9	Cu	
Frontera			26	23	760.4	NW	débil			3.6
Guadalajara	23	14	16	15	757.2			1	Ci	11.6
Guanajuato	18	13	14	13	761.4			9	"	inap
Guaymas	32	26	28	25	756.3					
Huejutla	24	19	21	18						
Yzamal	29	22	29	23	752.4	NE	"	8	Nim	46.0
Jalapa	16	12	15	12	765.8			8	Ci	
León	21	14	15	14	759.8	SE	"	6	Alt. Str	0.8
Manzanillo			25	24	760.2			3	Ci	
Matamoros			24	22				3	Str	
Mazatlán	30	26	28	25	758.0			2	Cu	19.2
Mexicanía	25	23	23	23	758.8			5	"	0.4
Mérida	25	24	24	23	758.2	S	mod	10	Cu	2.4
México	18	11	11	10				4	Nim	inap
Monterrey	22	17	18	16				5	Str	
Morelia			13	12		S	débil			
Nogales	26	13	26	14		SW	"	2	Cu	
Oaxaca	20	8	12	11	763.0			10	Ci	
Pachuca	11	7	9	8	770.6			5	"	
Parral	15	14	14	12		W	"	8	Cu	4.8
Peto	25	23	23	23	757.4	NE	"	7	Str	6.0
Puebla	17	9	9	8	760.0	NE	"	10	Ci	
Progreso	26	24	26	24	758.6	NE	"	8	"	4.8
Querétaro	21	11	13	12	762.6	E	mod			
Salina Cruz	27	24	24	21	757.0	NE	"	9	Cu	
Saltillo			16	14	761.8	SW	"	1		1.2
S. Juan Bta.	27	25	26	24	760.2	W	débil	3	"	1.6
S. Luis Potosí	11	8	10	7	760.4			3	Ci	
Tampico			22	21	757.0	NW	"			
Toluca	20	7	10	10	762.8			4	"	4.8
Valladolid	25	22	23	22	758.0	NE	"	7	Alt. Str	3.2
Veracruz	26	22	23	22	759.2	W	"	9	Ci	
Zacatecas	16	10	11	10	761.6			7	"	12.4

CARTA DEL TIEMPO A 6h 23m M DE MEXICO.

OBSERVATORIO METEOROLÓGICO CENTRAL.

(Sábado) MEXICO, Octubre 13 DE 1906

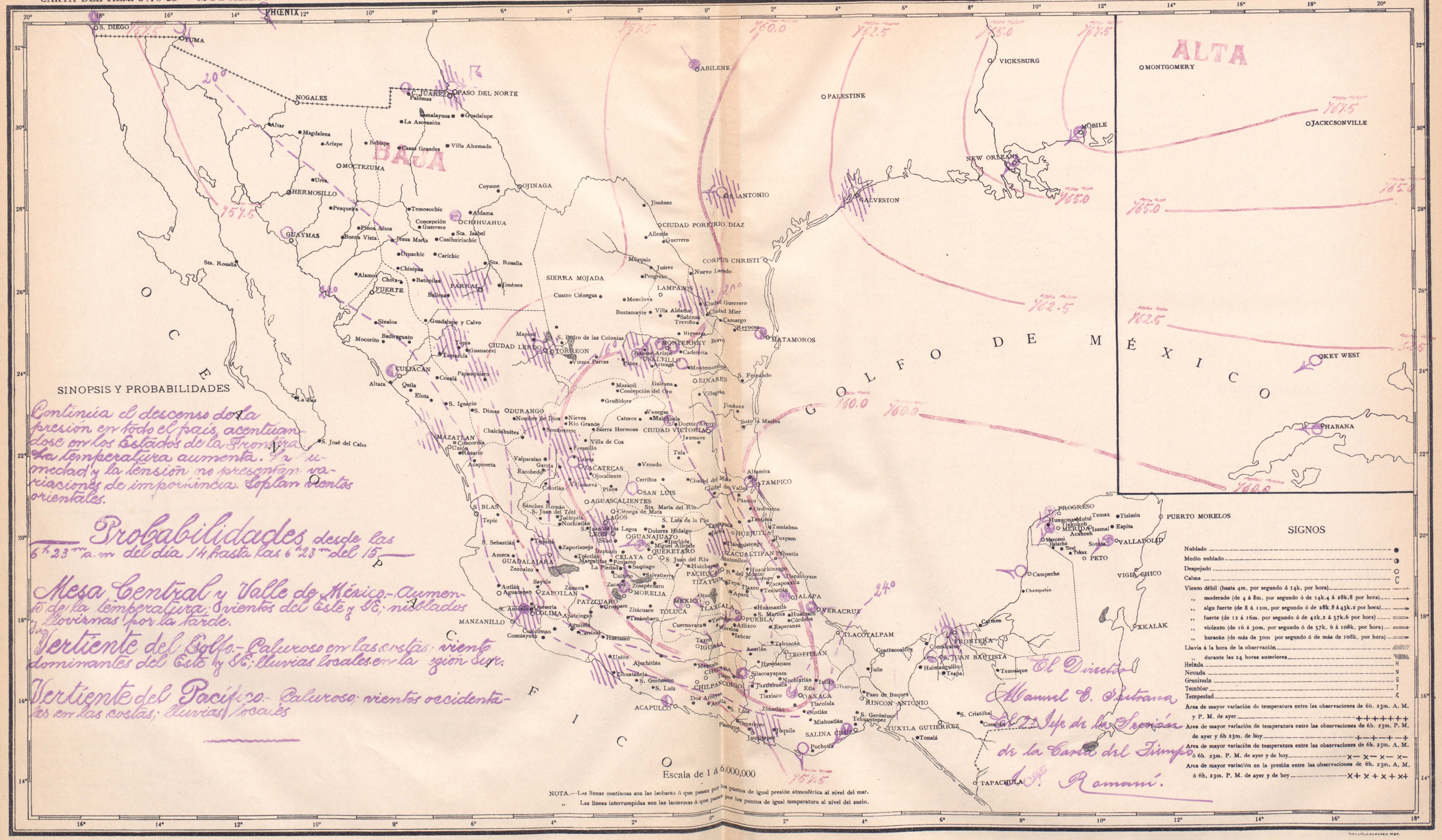

SINOPSIS Y PROBABILIDADES

Continúa el descenso de la presión en todo el país, acentuándose en los Estados de la Frontera. La temperatura aumenta. La humedad y la tensión no presentan variaciones de importancia. Soplan vientos orientales.

Probabilidades desde las 6h 23m a.m. del día 14 hasta las 6h 23m del 15

Mesa Central y Valle de México.- Aumento de la temperatura; vientos del Este y SE; nublados lloviznas por la tarde.

Vertiente del Golfo.- Caluroso en las costas; vientos dominantes del Este y SE; lluvias locales en la región Sur.

Vertiente del Pacífico.- Caluroso; vientos occidentales en las costas; lluvias locales

El Director
Manuel E. Pastrana
El 2º Jefe de la Sección de la Carta del Tiempo
A. Ramaní.

República Mexicana

Servicio simultáneo de observaciones meteorológicas

14 de Octubre de 1906

Tiempo de México

Estaciones	A 6h 23m A M									
	Temperatura		Termómetro		Barom	Viento		Nubes		Lluvia
	Máxima	Mínima	Seco	Húmedo	Reducido al nivel del mar y á la gravedad normal	Dirección	Velocidad en kilómetros por hora	Cantidad total	Clase dominante	Cantidad de agua caída durante las 24h anteriores
Acapulco			29	25	757.2			3	Alt Str	
C. Juarez	16	7	7	7	761.8					6.0
C. Lerdo	30	14	17	15	758.4					
C. Victoria			19	16	763.3	S	débil			
Colima	27	22	21	20	758.4	NE	"	2	Cir	
Cuernavaca	22	17	18		758.4	NW	"	9	"	
Culiacán			25	22	756.2					
Chihuahua	25	12	13	11	761.2	N	"	3	Cum	
Guadalajara	23	15	16	15	756.0			6	"	
Guanajuato	18	10	11	10	763.6			4	Cir	11.6
Guaymas	23	27	28	25	757.3					
Huejutla	25	20	22	19		E	"			
Izamal	23	23	23	23		NE	"	10	Nim	10.2
Jalapa	20	13	15	12	762.4	N	"	2	Ci	
Lampazos	27	18	19	15				10	Str	inap
Manzanillo			29	24	760.8	E	"	1	Cir	
Matamoros			26	2[illegible]	756.4					
Mazatlán	29	26	27	24	758.0					0.4
Maxcanú	25	23	23	22	757.2	NE	"	10	Cir	1.6
Mérida	25	23	24	23	756.2	NE	mod	5	Nim	inap
México	19	12	13	11	763.4			3	Cir Cu	4.0
Monterrey	22	17	18	16	754.4			4	Cir	
Morelia			11	11	765.6			10	"	10.4
Nogales	29	15	14	12		SW	débil			
Oaxaca	24	10	13	12	761.8	W	"	2	"	
Pachuca	15	9	11	10	767.2			5	Alt Cu	
Parral	21	13	12	9		W	"			
Puebla	18	10	11	10	764.2			4	"	
Progreso	26	23	26	24	756.8	NE	mod	10	Nim	inap
Querétaro	20	13	13	11	762.0			2	Cir	
Salina Cruz	29	25	25	23	757.0	N	débil	5	"	
Saltillo	18	13	16	14	759.6	SW	mod			2.0
Sn. Luis Potosí	14	10	12	10	759.8			2	"	2.8
Tampico			24	23	753.2			2	"	
Toluca	17	8	9	9				5	Alt Cu	inap
Valladolid	23	21	23	23	762.6	E	débil	10	Nim	49.0
Veracruz	26	22	22	22	757.4	SW	"	1	Cir	
Zacatecas	16	9	11	10	761.2					

CARTA DEL TIEMPO A 6h 23m M DE MEXICO.

OBSERVATORIO METEOROLÓGICO CENTRAL.

(Domingo) Octubre 14 MEXICO, DE 190

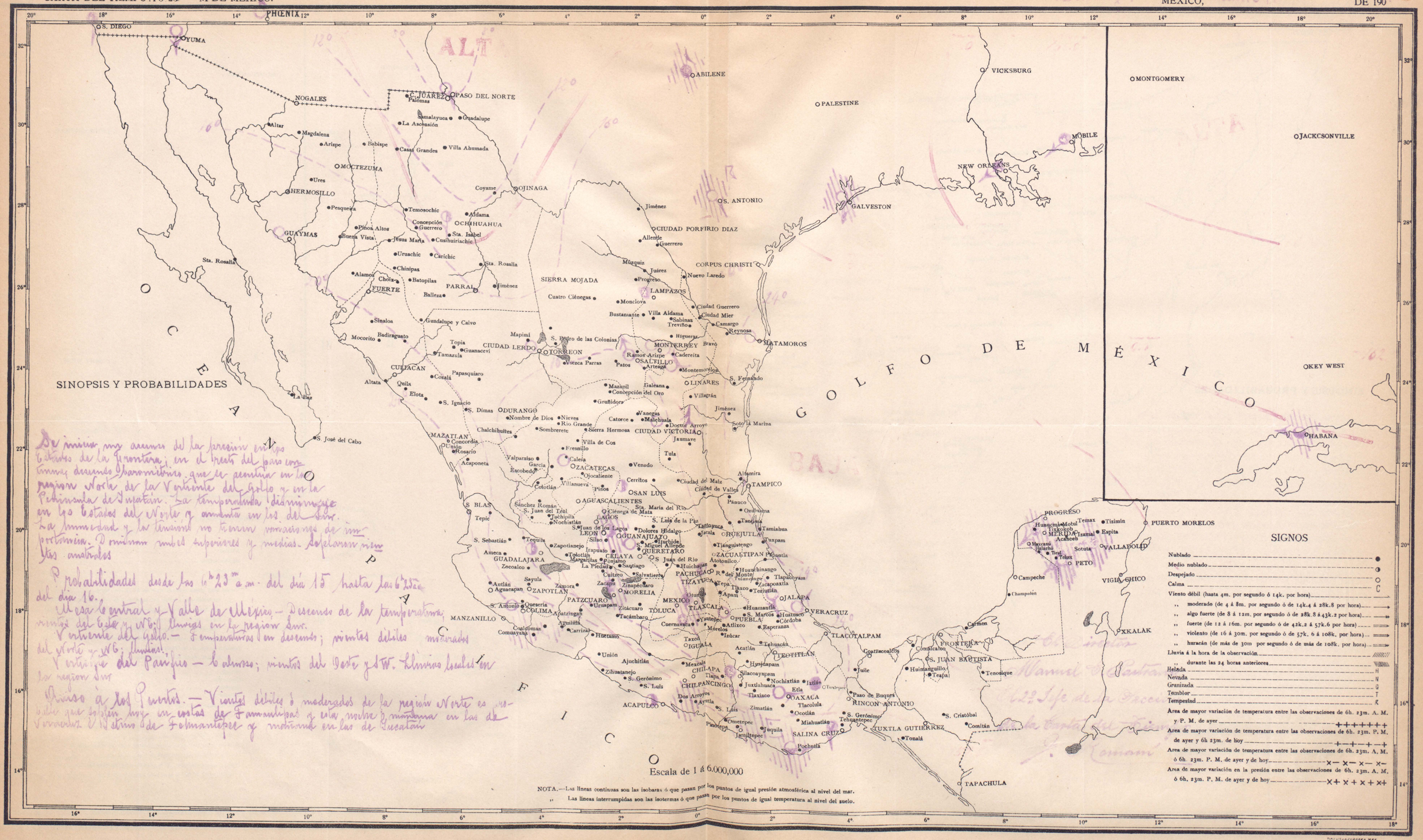

Se inicia una ascenso de la presión en los Estados de la Frontera, en el resto del país con tinua descenso barométrico que se acentúa en la region Norte de la Vertiente del Golfo y en la Peninsula de Yucatan. La temperatura disminuye en los Estados del Norte y aumenta en los del Sur. La humedad y la tension no tienen variaciones de importancia. Dominan nubes superiores y medias. Soplaron vientos anstrales

Probabilidades desde las 6h 23m a.m. del dia 15 hasta las 6h 23m a del dia 16.

Mesa Central y Valle de Mexico — Descenso de la temperatura; vientos del Este y W.; lluvias en la region Sur.

Vertiente del Golfo. — Temperaturas en descenso; vientos débiles moderados del Norte y W.; lluvias.

Vertiente del Pacifico — Calmas; vientos del Oeste y S.W. Lluvias locales en la region Sur

Mar Caribe — Vientos débiles ó moderados de la region Norte es pecialmente hoy en costas de Tamaulipas y Veracruz. Vientos de Tehuantepec y moderados en las de Yucatan

República Mexicana

Servicio simultáneo de observaciones meteorológicas

15 de Octubre de 1906

Tiempo de México

Estaciones	A 6h 23m A.M. Temperatura Máxima	Temperatura Mínima	Termómetro Seco	Termómetro Húmedo	Barom. Reducido al nivel del mar y á la gravedad normal	Viento Dirección	Viento Velocidad en kil. por hora	Nubes Cantidad total	Nubes Clase dominante	Lluvia Cantidad de agua caída durante las 24 anteriores
Acapulco			28	24	756.6	NE	débil	5	Nim	33.2
C. Juarez	18	6	6	4	762.[illegible]					
C. Lerdo	32	15	18	16	758.5					
Colima	27	22	22	22	757.2	N	"	5	Ci	
Cuernavaca	22	16	17	15	758.2	NW	mod.	9	Cu	4.0
Culiacán			29	23	752.2	S	débil			
Chihuahua	22	12	12	9	762.6			10	"	
Frontera			26	24	758.8	SW	"	4	Nim	2.4
Guadalajara	27	24	15	14	756.2			10	Alt. Str.	
Guanajuato	19	13	14	12	760.6			6	Cir	
Guaymas	33	26	28	25	756.3					
Huajutla	26	21	23	20	749.1	N	débil			
Izamal	28	22	23	22	754.6	N	"	10	Nim	14.4
Jalapa	20	15	18	15	761.2					
Lampazos	22	18	19	14	761.6			8	Cum	
León	29	13	13	12	760.2			4	Cir	
Matamoros			21	20	758.0					
Mazatlán	30	26	26	24	757.4	NE	"			
Maxcanú	24	23	23	23	754.4	N	"	10	Nim	2.4
Mérida	24	23	23	22	752.8	NE	mod.	10	"	6.4
México	20	13	13	12	763.3			5	Cir Cum	1.5
Monterrey	22	19	21	18	756.4	N	débil	10	Nim	0.4
Morelia			12	12	762.9			10	Cir Cu	
Nogales	26	8	17	10	761.2					
Oaxaca	25	14	16	14	759.4	NE	"	9	Cu	
Pachuca	17	8	10	9	768.2			5	Cir	
Parral	21	10	12	8		N	"	4	Cum	
Peto	23	23	23	23	751.2	N	"	10	Nim	18.8
Puebla	18	13	15	12	761.4			8	Cir	[illegible]
Progreso	25	24	25	23	753.8	NE	ad. fuer.			
Querétaro	21	15	15	13	760.2			1	Cir	
Salina Cruz	29	25	25	24	756.8	N	débil	9	"	4.0
Saltillo	18	13	13	13	760.6					
Sn. Luis Potosí	15	11	12	10	761.0			9	Cum	
Tampico			25	24	755.8	NW	"			
Toluca	20	8	11	9	762.2	W	"	9	Cir Cu	
Valladolid	24	21	23	23	753.4	E	"	10	Nim	
Veracruz	27	24	26	24	757.2	N	"	8	Alt. Cu	
Zacatecas	17	9	10	8	761.4					

CARTA DEL TIEMPO A 6h 23m A M DE MEXICO.

OBSERVATORIO METEOROLÓGICO CENTRAL.

(Lunes) MEXICO, Octubre 15 DE 1906.

SINOPSIS Y PROBABILIDADES

La presión está en descenso en casi todo el país, acentuándose en la península de Yucatán; sólo se observa ascenso barométrico en las regiones Norte de la Vertiente del Golfo y Norte de la Mesa Central. La temperatura aumenta en general. La humedad crece en la Mesa Central; la tensión no presenta variaciones de importancia. Dominan nubes medias é inferiores de dirección Boreal. Soplan vientos orientales y boreales.

Probabilidades desde las 6h 23m a.m del día 16 hasta las 6h 23m a.m del 17 —

Mesa Central y Valle de México.- Descenso de la temperatura; vientos del Este y NE; lluvias en la región Sur.

Vertiente del Golfo.- Temperaturas en descenso; vientos débiles ó moderados del Norte y NE; lluvias

Vertiente del Pacífico.- Caluroso; vientos del W y SW; lluvias locales en la región Sur.

Escala de 1 á 6.000,000

NOTA.—Las líneas continuas son las isobaras ó que pasan por los puntos de igual presión atmosférica al nivel del mar.

,, Las líneas interrumpidas son las isotermas ó que pasan por los puntos de igual temperatura al nivel del suelo.

SIGNOS

- Nublado ●
- Medio nublado ◐
- Despejado ○
- Calma C
- Viento débil (hasta 4m. por segundo ó 14k. por hora) →
- ,, moderado (de 4 á 8m. por segundo ó de 14k.4 á 28k.8 por hora) →
- ,, algo fuerte (de 8 á 12m. por segundo ó de 28k.8 á 43k.2 por hora) →
- ,, fuerte (de 12 á 16m. por segundo ó de 42k.2 á 57k.6 por hora) ⇒
- ,, violento (de 16 á 30m. por segundo ó de 57k. 6 á 108k. por hora) ⇒
- ,, huracán (de más de 30m por segundo ó de más de 108k. por hora) ⇒
- Lluvia á la hora de la observación ////
- ,, durante las 24 horas anteriores ////
- Helada H
- Nevada N
- Granizada G
- Temblor T
- Tempestad R
- Area de mayor variación de temperatura entre las observaciones de 6h. 23m. A. M. y P. M. de ayer + + + + + + + +
- Area de mayor variación de temperatura entre las observaciones de 6h. 23m. P. M. de ayer y 6h 23m. de hoy +—+—+—+
- Area de mayor variación de temperatura entre las observaciones de 6h. 23m. A. M. ó 6h. 23m. P. M. de ayer y de hoy ×— ×— ×— ×—
- Area de mayor variación en la presión entre las observaciones de 6h. 23m. A. M. ó 6h. 23m. P. M. de ayer y de hoy ×+ ×+ ×+ ×+

El Director
Manuel E. Pastrana

El 2º Jefe de la Sección de la Carta del Tiempo
J. Romaní

TIP. Y LIT. LA EUROPEA MEX.

República Mexicana

Servicio simultáneo de observaciones meteorológicas

16 de Octubre de 1906

Tiempo de México

Estaciones	A 6h 23m A.M. Temperatura Máxima	Temperatura Mínima	Termómetro Seco	Termómetro Húmedo	Barom. Reducido al nivel del mar y á la gravedad normal	Viento Dirección	Viento Velocidad en kil por hora	Nubes Cantidad	Nubes Clase dominante	Lluvia Cantidad de agua caída en el Pacífico las 24h anteriores
Acapulco			27	25	755.6					18.8
C. Juárez	20	8	8	7	760.6					
C. Lerdo	30	14	17	13						
C. Victoria			19	16		W	débil	5	Cu	29.4
Colima	24	20	20		757.4			3	"	
Cuernavaca	21	16	17	15	759.8	NW	"	10	"	21.2
Chihuahua	22	11	17	8	763.4			1	"	
Frontera			24	23	758.0	[illegible]	"	7	Nim	61.6
Guadalajara	23	15	17	16	755.6			3	Ci	
Guanajuato	18	12	14	12	759.8			4	"	0.4
Guaymas	31	24	26	23	755.5					
Huejutla	26	22	24	20	759.3			10	Cu	
Izamal	27	22	22	22	752.8	N	débil	10	Nim	6.8
Lampazos	27	17	17	14				5	Alt Cu	
León	21	13	14	12	759.4			7	Cu	0.8
Manzanillo			25	24	752.2	E	"	1	Alt Cu	3.8
Matamoros			21	21	758.6					
Mazatlán	30	26	26		756.8					
Maxcanú	24	23	23	22	756.0	N	"	10	Nim	7.2
Mérida	25	23	25	23	753.6	N	alg. fuer	7	Cu	6.0
México	22	12	13	11	761.6			7	Cir Str	imp
Monterrey	21	17	18	16	757.5			10	Nim	2.0
Morelia			13	12		S	débil	10	Alt Cu	
Oaxaca	24	13	15	14	759.2	NW	"	10	Cir	
Pachuca	14	7	9	8	769.8			4	Cir Cu	
Parral	19	9	10	7		W	"			
Peto	23	23	23	22	751.6	NW	"	10	Nim	8.8
Puebla	15	11	12	11	763.6	NE	"	8	Alt Cu	12.4
Progreso	26	23	25	24	753.2	N	algo fuer	10	Nim	4.8
Querétaro	19	14	14	12	760.2	SE	débil	10	Alt Str	
Salina Cruz	28	25	26	25	755.2	N	"	6	Cir	
Saltillo	16	14	14	14	762.2	NW	"			5.4
Sn Juan Bttª	27	25	26	25	757.8	W	"	8	Cu	21.2
Sn. Luis Potosí	17	13	16	14	761.8			8	Cir Cum	
Tampico	25	23	25	23	755.0	NW	"	8	Cu	
Toluca	19	8	9	8	762.4			7	Cir Cu	1.2
Valladolid	23	21	23	23	751.4	N	mod	10	Nim	89.2
Veracruz	28	23	25	23	756.6	NW	débil	10	Cu	3.6
Zacatecas	17	8	9	9	763.2	E	"	1	"	

CARTA DEL TIEMPO A 6h 23m M DE MEXICO.

OBSERVATORIO METEOROLÓGICO CENTRAL.

(Martes) MEXICO, Octubre 16 DE 1906.

SINOPSIS Y PROBABILIDADES

Se observa ascenso de la presión en los Estados de la Frontera y descenso en el resto del país. La temperatura aumenta. La humedad varía irregularmente. La tensión presentan ligeros ascensos. Domina cielo medio nublado. Soplan vientos boreales en la Vertiente del Golfo.

Probabilidades desde las 6h 23m a.m. del día 17 hasta las 6h 23m a.m. del 18.

Mesa Central y Valle de México.- Temperaturas moderadas; vientos dominantes del Este y NE; nublados y lloviznas.

Vertiente del Golfo.- Vientos del Norte y NW; lluvias locales en la región Sur.

Vertiente del Pacífico.- Caluroso en las costas; vientos del W y NW en la región Norte y del Norte en la región Sur; lluvias en la región Sur.

El Director
Manuel E. Pastrana
El 2o. Jefe de la Sección de la Carta del Tiempo
I. Romaní

SIGNOS

Nublado ●
Medio nublado ◑
Despejado ○
Calma C
Viento débil (hasta 4m. por segundo ó 14k. por hora)
,, moderado (de 4 á 8m. por segundo ó de 14k.4 á 28k.8 por hora)
,, algo fuerte (de 8 á 12m. por segundo ó de 28k.8 á 43k.2 por hora)
,, fuerte (de 12 á 16m. por segundo ó de 42k.2 á 57k.6 por hora)
,, violento (de 16 á 30m. por segundo ó de 57k. 6 á 108k. por hora)
,, huracán (de más de 30m por segundo ó de más de 108k. por hora)
Lluvia á la hora de la observación
,, durante las 24 horas anteriores
Helada H
Nevada N
Granizada G
Temblor T
Tempestad R
Area de mayor variación de temperatura entre las observaciones de 6h. 23m. A. M. y P. M. de ayer +++++++
Area de mayor variación de temperatura entre las observaciones de 6h. 23m. P. M. de ayer y 6h 23m. de hoy +−+−+−+
Area de mayor variación de temperatura entre las observaciones de 6h. 23m. A. M. ó 6h. 23m. P. M. de ayer y de hoy ×− ×− ×− ×−
Area de mayor variación en la presión entre las observaciones de 6h. 23m. A. M. ó 6h. 23m. P. M. de ayer y de hoy ×+ ×+ ×+ ×+

NOTA.—Las líneas continuas son las isobaras ó que pasan por los puntos de igual presión atmosférica al nivel del mar.
,, Las líneas interrumpidas son las isotermas ó que pasan por los puntos de igual temperatura al nivel del suelo.

TIP. Y LIT. LA EUROPEA MEX.

República Mexicana

Servicio simultáneo de observaciones meteorológicas

17 de Octubre de 1906

Tiempo de México

Estaciones	A 6h 23m A.M. Temperatura Máxima	Temperatura Mínima	Termómetro Seco	Termómetro Húmedo	Barom. Reducido al nivel del mar y á la gravedad normal	Viento Dirección	Viento Velocidad en kil. por hora	Nubes Cantidad	Nubes Clase dominante	Agua Cantidad de agua caída durante las 24h anteriores
Acapulco			27	25	756.0			3	Alt Str	12.4
C. Juarez	21	13	13	13	751.4					
C. Lerdo	29	12	16	12	756.9					
C. Victoria			17	14	757.1	S	débil			
Colima	27	20	20	19	767.8	NE	"	3	Cir	
Cuernavaca	19	16	16	14	758.0	NW	"	10	Alt Cu	0.4
Culiacán			21	20	754.8					
Chihuahua	24	11	11	9	758.8					
Frontera			25	23	759.2	SW	"	2	Cu	0.8
Guadalajara	23	14	15	15	757.6			5	"	
Guanajuato	19	10	11	10	761.6					imp
Guaymas	31	24	26	13	754.7			2	Ci	
Huejutla	25	21	23	19	754.4	SE	"	10	Nim	
Yzamal	27	22	24	23	759.2			10	"	0.8
Jalapa	18	14	16	15	761.4	NE	"	8	Cu	36.8
León	21	11	12	11	760.4			8	Cu	
Manzanillo			24	22	758.2	E	"			
Matamoros			22	22	755.0					
Mazatlán	29	25	26	23	757.0			3	"	
Maxcanú	25	23	23	22	756.4			9	Str	4.8
Mérida	25	23	23	22	756.0	W	"	10	Cu	imp
México	18	12	12	11	761.1			5	Str Cu	3.0
Monterrey	20	15	18	14	753.6					
Morelia			11	10	762.2					
Nogales	26	8	11	10	761.1					
Oaxaca	22	13	16	15	758.8			10	Cum	19.2
Pachuca	15	8	9	8	767.2			4	Cir Cu	
Parral	19	11	11	9		W	"			
Peto	24	22	22	22	755.2	NW	"	10	Nim	9.6
Puebla	15	11	13	12	761.6			10	"	
Progreso	26	24	26		755.8			10	Str	imp
Querétaro	16	12	12	11	761.0	SE	"	10	Nim	14.[illegible]
Salina Cruz	27	24	25	24	756.2	NW	"	8	Cum	0.[illegible]
Saltillo	15	11	13	10	760.0	SW	mod			
Sn Juan Bttª	26	25	25	24	758.8	W	débil	2	Ci	
S. Luis Potosí	16	12	16	12	758.2			10	Cu	[illegible]
Tampico			24	22	754.4	NW	"			
Toluca			9	7	758.4	[illegible]	"	4		
Valladolid	24	21	23	22	754.2	NW	"	10		
Veracruz	27	23	24	23	755.4	W	"	[illegible]		
Zacatecas	16	9	10	8	760.2					

CARTA DEL TIEMPO A 6h 23m AM DE MEXICO.

OBSERVATORIO METEOROLÓGICO CENTRAL.

(Miércoles) MEXICO, Octubre 17 DE 1906.

República Mexicana

Servicio simultáneo de observaciones meteorológicas

18 de Octubre de 1906

Tiempo de México

Estaciones	A 6h.23 A.M. Temperatura Máxima	Temperatura Mínima	Termómetro Seco	Termómetro Húmedo	Barom. Reducido al nivel del mar y a la gravedad normal	Viento Dirección	Viento Velocidad en kil. por hora	Nubes Cantidad	Nubes Clase dominante	Lluvia Cantidad de agua caída de Ranta las 24 anteriores
Acapulco			27	25				3	Alt Str	
C. Juarez	25	16	16	14	754.0	NW	débil			
C. Lerdo	34	13	18	14						
C. Victoria			30	17		SW	"			
Colima	27	20	20	19						
Cuernavaca	22	16	16	13	759.4	N	mod	3	Cir	
Culiacán			19	18	755.8	NE	débil			
Chihuahua	29	12	13	10	760.0					
Durango			13	13				1	"	
Frontera			25	23	761.8	SW	"	4	Cir Cu	
Guadalajara	22	17	19	12	759.0			10	Cir	
Guanajuato	20	9	10	9	763.8					
Guaymas	31	24	26	23	755.5	N	"			
Huejutla	26	10	22	18		NE	"			
Izamal	26	19	22	21	758.8	NW	"	2	"	
Jalapa	20	15	20	15	761.4	N	"			
Lampasos	32	19	19	14						
León	21	10	11	10	762.4	NW	"	3	Cu	
Manzanillo			26	25		NE	"	2	Ci Cu	
Matamoros			25	25	763.2					
Mazatlán	29	26	26	24	757.8					
Mérida	25	22	23	21	757.6			4	Str	
México	18	11	10	11						
Monterrey	26	19	20	16						
Morelia			9	8						
Nogales	28	15	15	12		SW	"			
Oaxaca	22	13	16	15	759.2			8	Cu	
Pachuca	16	8	9	8	771.2					
Parral	21	11	13	9						
Peto	29	24	22	20	757.2	NW	"	10	Cir	
Puebla	17	11	12	11	763.6			1	"	
Progreso	26	23	24	22	757.2			2	Cu	3.2
Querétaro	19	10	10	8	763.6					
Salina Cruz	28	24	25	24	756.8	N	"	4	Tim	
Sn. Juan Bta	27	26	27	25	758.6	SE	"	1	Cir	
S. Luis Potosí	17		15	12	759.6					
Tampico			26	24	753.4	SW	"			0.4
Toluca	20	4	5	4	768.6			1	Cir Cu	
Valladolid	24	11	20	20	757.6			8	Cir	
Veracruz	27	23	23	22	755.6	SW	mod			
Zacatecas	14	[illegible]	15	12	756.6					

CARTA DEL TIEMPO A 6h 23m M DE MEXICO.

OBSERVATORIO METEOROLÓGICO CENTRAL.

MEXICO, DE 190

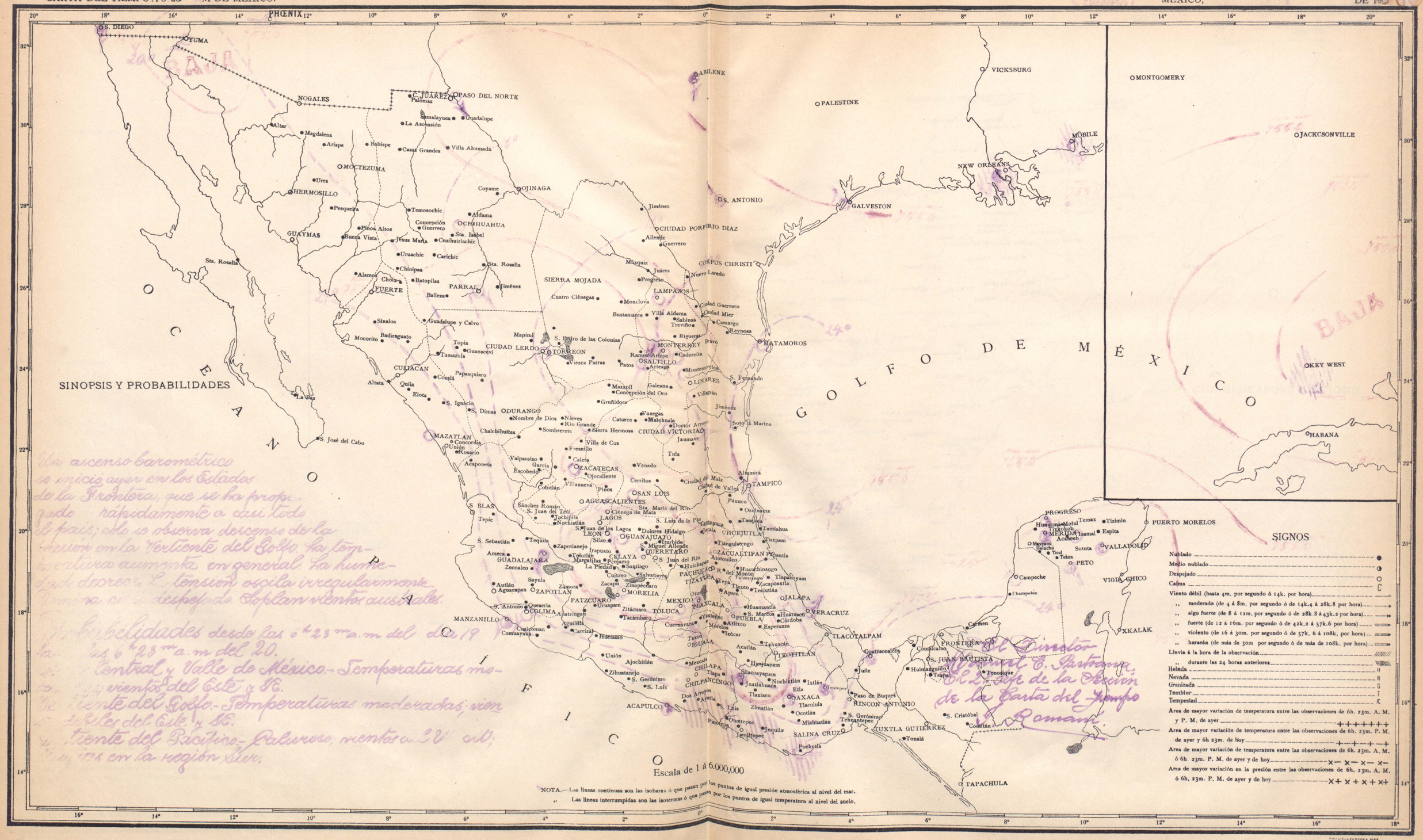

Un ascenso barométrico se inició ayer en los Estados de la Frontera, que se ha propagado rápidamente a casi todo el país; sólo se observa descenso de la presión en la Vertiente del Golfo. La temperatura aumenta en general. La humedad decrece. La tensión oscila irregularmente. Despejado. Soplan vientos ausorales.

Probabilidades desde las 6h 23m a.m del día 19 hasta las 6h 23m a.m del 20.
Central y Valle de México.- Temperaturas moderadas; vientos del Este y SE.
Vertiente del Golfo.- Temperaturas moderadas; vientos variables del Este y SE.
Vertiente del Pacífico.- Calurosa; vientos de 3º cuadrante, en la región Sur.

El Director
Manuel E. Pastrana.
El Jefe de la Sección de la Carta del Tiempo
Ramón.

República Mexicana

Servicio simultáneo de observaciones meteorológicas

19 de Octubre de 1906

Tiempo de México

Estaciones	A 6h 23m A.M. Temperatura Máxima	Temperatura Mínima	Termómetro Seco	Termómetro Húmedo	Barom. Reducido al nivel del mar y á la gravedad normal	Viento Dirección	Viento Velocidad en Kil. por hora	Nubes Cantidad	Nubes Clase dominante	Lluvia Cantidad de agua caída [illegible]
Acapulco			28	25	757.8			4	Cir Cu	
C. Juárez	25	10	10	10	758.6					
C. Lerdo	35	12	16	11	761.1					
C. Victoria			20	18	761.7	W	débil			
Colima	26	19	20	19	760.4	N	"	10	Cir	
Cuernavaca	22	17	18	16	760.8	N	"	3	"	
Culiacán			23	20	757.4					
Chihuahua	25	12	14	11	761.6					
Durango			22	10	756.3					
Frontera			27	24	762.6	SW	"	2	Cir	
Guadalajara	24	13	15	14	759.2					
Guanajuato	22	13	13	10	764.0					
Guaymas	31	24	24	23	757.5			2	"	
Huejutla	27	22	24	20	759.3					
Yzamal	25	17	18	18	761.0			1	Cir Cu	
Jalapa	22	17	19	14	762.6	N	"	4	Cir	
Lampasos	26	18	19	15	764.8			10	Str	
León	23	12	12	10	763.4					
Manzanillo			24	23	761.2	E	mod	3	Cum	
Matamoros			23	23	760.8					
Mazatlán	29	25	26	22	759.8			2	Nim	
Maxcanú	26	19	21	20	761.4	SE	débil	1	Str	
Mérida	25	21	22	21	760.8			5	"	
México	20	11	11	8	767.0					
Monterrey	27	17	18	16	759.4			10	"	
Morelia			11	10	755.8					
Nogales	26	13	28	14	759.0	SW	"	2	Cum	
Oaxaca	25	11	15	13	763.0			10	"	
Pachuca	16	6	8	7	771.8					
Parral			12	9		SW	"			
Peto	26	19	19	19	760.6			9	Cir	
Puebla	18	8	10	8	768.0	NE	"	4	"	
Progreso	24	23	23	22	760.2					
Querétaro	21	11	12	9	765.2	E	"			
Salina Cruz	27	24	25	24	758.8	N	"	9	Cu	3.6
Saltillo	20	13	13	11	765.0					
Sn. Juan Bautista	29	27	27	25	761.4	E	"	2	"	
S. Luis Potosí	18	16	16	14	763.0					
Tampico			28	25	757.8	SW	"	5		
Toluca	21	6	8	8	767.6			1	Cir Cu	
Valladolid	24	15	18	18	760.0			2	Str	
Veracruz	28	25	25	24	759.8	W	"	9	Cu	
Zacatecas.	17	9		7	761.					

CARTA DEL TIEMPO A 6h 23m A M DE MEXICO.

OBSERVATORIO METEOROLÓGICO CENTRAL.

(Viernes) MEXICO, 19 Octubre DE 1906

La presión está en ascenso en todo el país acentuándose en la Vertiente del Golfo. La temperatura aumenta al Sur de la Mesa Central y disminuye en el resto del país. La humedad decrece. La tensión oscila irregularmente. Domina cielo despejado. Soplan vientos occidentales y australes.

Probabilidades desde las 6h 23m a.m. del día 20 hasta las 6h 23m a.m. del 21.

Mesa Central y Valle de México.- Ligero descenso de la temperatura; vientos débiles y moderados del Este y NE.

Vertiente del Golfo.- Aumento de la temperatura en la región Sur; vientos débiles del Este y NE; lluvias locales en la región Sur.

Vertiente del Pacífico.- Caluroso en las zonas bajas; vientos del W y SW en las regiones Norte y Media; lluvias locales en la región Sur.

El Director
Manuel E. Pastrana
El 2º Jefe de la Sección de la Carta del Tiempo
J. Romani.

República Mexicana

Servicio simultáneo de observaciones meteorológicas

20 de Octubre de 1906

Tiempo de México

Estaciones	A 6h 23m A.M. Temperatura Máxima	Temperatura Mínima	Termómetro Seco	Termómetro Húmedo	Barom. Reducido al nivel del mar y á la gravedad normal	Viento Dirección	Viento Velocidad en kilómetros por hora	Nubes Cantidad total	Nubes Clase dominante	Lluvia Cantidad de agua caída durante las 24 anteriores
Acapulco			27	25	758.6			5	Str	25.2
C. Juárez	25	16	16	16	753.8			8	Cir	
C. Lerdo	33	13	18	12	766.8					
C. P. Díaz			7							
C. Victoria			20	17	759.5	S	débil			
Colima	27	20	21	20	760.4	S	"	2	"	
Cuernavaca	23	16	16	12	761.6	NW	[illegible]	5	"	
Culiacán			24	23	757.4			7	Cum	
Chihuahua	28	17	18	15	751.8			9	Cir	
Durango			14	12	761.5	NW	débil			
Frontera			26	24	762.8	NW	"	1	"	
Guadalajara	25	13	15	15	759.4			10	Alt Str	
Guanajuato	20	9	12	8	764.8					
Guaymas	33	24	26	23				3	Cir	
Izamal	27	19	21	21	759.8	SW	"	3	Cum	
Jalapa	20	14	18	14	764.2			2	Cir	
León	24	10	10	9						
Manzanillo			24	23	762.2	NE	"			
Matamoros			25	25	758.6					
Mazatlán	28	26	26	23	760.0	E	"	1	Cum	
Mexcamí	25	20	22	20	761.2	SE	"	1	Alt Cu	
Mérida	26	21	22	21	759.6	SW	"	3	Ci	
México	19	10	10	9	766.7			3	Cir Cu	
Mo. Ferrey	25	18	20	18	757.2			2	Cu	
Morelia			11	11	765.7					
Nogales	26	8	11	10						
Oaxaca	21	11	14	12	762.8	NE	"	9	Str	
Pachuca	14	4	7	4	773.6			2	Alt Cu	
Parral	23	20	11	8		SW	"	3	Cir	
Peto	24	18	19	19	760.2	NE	"	10	"	
Puebla	18	8	9	7	767.0	"	"	5	Alt Cu	[illegible]
Progreso	26	22	23	22	758.6			2	Cir	
Querétaro	20	11	11	9	765.2	SE	"			
Salina Cruz	28	25	25	25	758.2	N	"	2	"	
Saltillo	19	15	16	12	762.2	SW	"			
Sn. Luis Potosí	16	13	15	13	762.8					
Tampico			25	24	757.2	NW	"			
Toluca	20	6	9	6	766.4					
Valladolid	24	16	22	22	759.6	S	"	2	Alt Cu	
Veracruz	28	24	24	23	760.0	W	"	1	Cu	
Zacatecas	18	10	11	5	763.4	N	"			
Zacatecas	14	5	13	11	766.9					

CARTA DEL TIEMPO A 6h 23m A M DE MEXICO.

OBSERVATORIO METEOROLÓGICO CENTRAL.

(Sábado) Octubre 20

MEXICO, DE 190

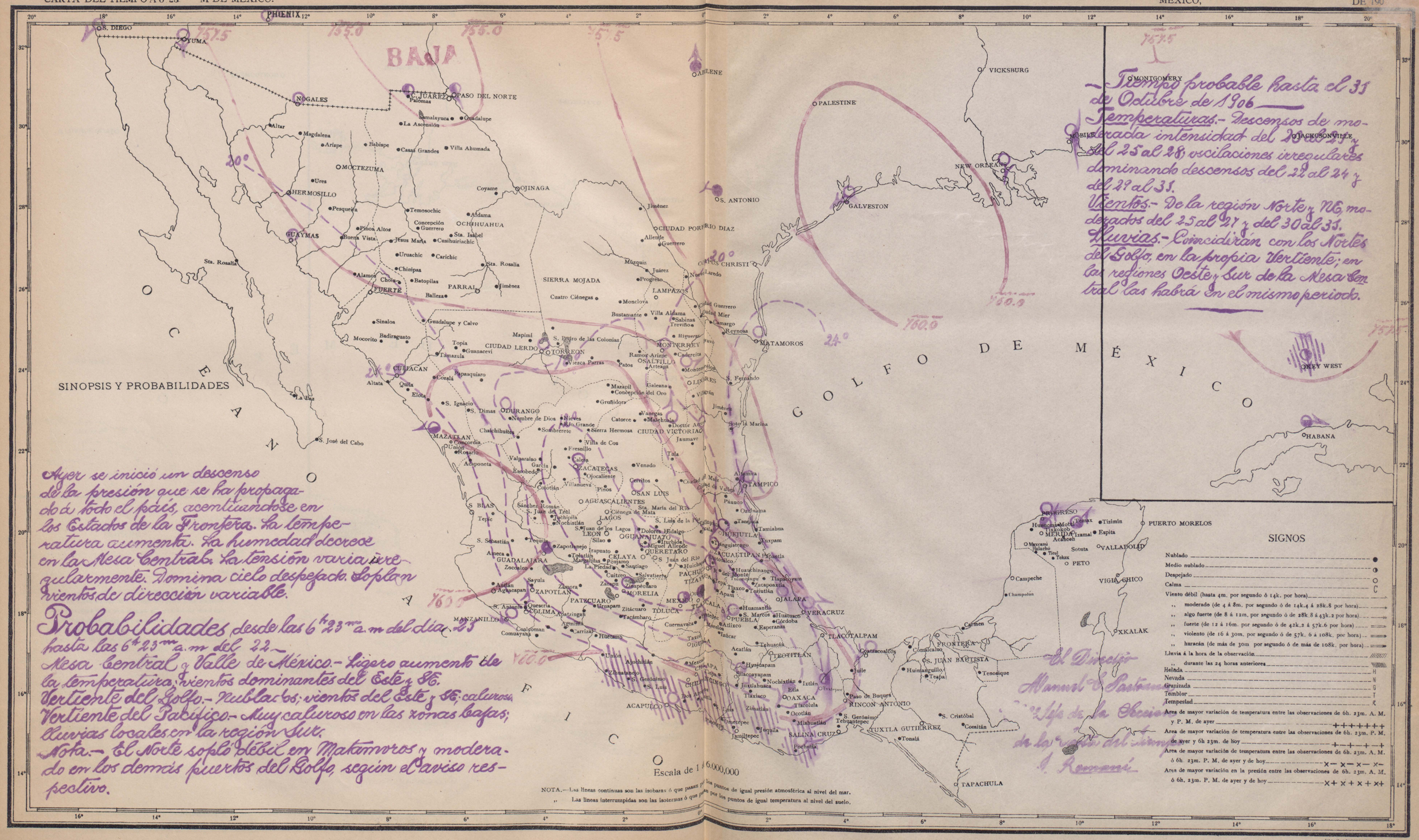

TIP. VILLACORREA MEX.

República Mexicana

Servicio simultaneo de observaciones meteorológicas

21 de Octubre de 1906

Tiempo de México

Estaciones	A 6h 23m A.M. Temperatura Máxima	Temperatura Mínima	Termómetro Seco	Termómetro Húmedo	Barom. Reducido al nivel del mar y á la gravedad normal	Viento Dirección	Viento Velocidad en k. por hora	Nubes Cantidad total	Nubes Clase dominante	Lluvia Cantidad de agua caída durante las 24 anteriores
Acapulco			27	25	758.6			1	Ci	0.4
C. Juarez	24	12	12	12	759.2					
C. Lerdo	34	13	17	10	758.4					
C. Victoria			20	17	759.7	NE	débil			
Colima	27	20	20	18	760.0	E	"	9	Alt Cu	
Cuernavaca	20	14	15	11	761.8	NW	mod	4	Cu	
Culiacan			23	22	757.2					
Chihuahua	26	17	18	13	751.8	SW	débil			
Durango			19	9	760.9	SW	"			
Frontera			24	22	762.0	SE	"	1	"	
Guadalajara	24	16	18	16	757.6			1	"	
Guanajuato	21	10	13	10	763.6					
Guaymas	31	24	26	23	756.5			3	Cir Cu	
Huejutla	27		25	23		NE	"			
Yzmal	27	19	20	20	759.8	SW	"			
Jalapa	19	15	17	15	763.8	N	"	4	Cir	
Lampazos	31	22	22	16	759.8					
León	12	10	12	10	764.2	NW	"			
Manzanillo			25	23	762.0	E	"			
Matamoros			25	25	759.4			1	Cum	
Mazatlán	28	27	27	24	759.4	NE	"	10	Cir	
Maxcanú	26	21	21	20	760.6	SE	"			
Mérida	26	21	22	21	759.4			2	"	
México	19	9	10	8	766.6			5	Cir Cu	
Monterrey	26	18	20	18	755.9			10	Nim	
Morelia			11	10	765.9	SW	"			
Nogales	26	13	20	14	759.0	SW	"	2	Cum	
Oaxaca	21	10	13	11	764.0			1	Alt Str	
Pachuca	15	6	7	5	773.4			1	"	
Parral	21	8	8	7		E	"	9	Cir	
Peto	26	20	21	21	759.6			10	"	6.0
Puebla	16	7	9	7	767.4	E	"	3	"	
Progreso	34	25	27	21	759.4	N	"	1	Cum	
Querétaro	20	11	11	8	764.4	E	"			
Salina Cruz	29	24	24	23	758.2	N	"	2	"	
Saltillo	21	15	16	12	761.8	SW	"			
S. Luis Potosí	17	14	16	14	761.0					
Tampico			26	25	756.6	W	"			
Toluca	20	5	6	5	758.6			3	"	
Valladolid	25	17	22	20	759.4	NW	"			
Veracruz	30	24	27	24	759.4	NW	mod	1	Alt Str	
Zacatecas	18	9	11	8	762.8	N	débil			

CARTA DEL TIEMPO A 6h 23m M DE MEXICO.

OBSERVATORIO METEOROLÓGICO CENTRAL.

(Domingo) MEXICO, Octubre 21 DE 190

Se inicia ligero ascenso de la presión al Norte de la Baja California; en el resto del país continúa descenso barométrico. La temperatura disminuye ligeramente. La humedad decrece. La tensión varía irregularmente. Domina cielo despejado. Soplan vientos australes y orientales.

Probabilidades desde las 6h 23m a.m del día 22 hasta las 6h 23m a.m del 23.

Mesa Central y Valle de México.—Temperaturas moderadas; vientos dominantes del Este y SE.

Vertiente del Golfo.—Calurosos en las costas; vientos del Este y SE débiles y moderados; nublados y lluvias locales en la región Sur.

Vertiente del Pacífico.—Muy caluroso en las zonas bajas; lluvias en la región Sur.

NOTA.—Las líneas continuas son las isobaras ó que pasan por los puntos de igual presión atmosférica al nivel del mar.
,, Las líneas interrumpidas son las isotermas ó que pasan por los puntos de igual temperatura al nivel del suelo.

SIGNOS

- Nublado ●
- Medio nublado ◑
- Despejado ○
- Calma C
- Viento débil (hasta 4m. por segundo ó 14k. por hora) ⟶
- ,, moderado (de 4 á 8m. por segundo ó de 14k.4 á 28k.8 por hora) ⟶
- ,, algo fuerte (de 8 á 12m. por segundo ó de 28k.8 á 43k.2 por hora) ⟶
- ,, fuerte (de 12 á 16m. por segundo ó de 42k.2 á 57k.6 por hora) ⟹
- ,, violento (de 16 á 30m. por segundo ó de 57k. 6 á 108k. por hora) ⟹
- ,, huracán (de más de 30m por segundo ó de más de 108k. por hora) ⟹
- Lluvia á la hora de la observación ////
- ,, durante las 24 horas anteriores ▒
- Helada H
- Nevada N
- Granizada G
- Tembloor T
- Tempestad K
- Area de mayor variación de temperatura entre las observaciones de 6h. 23m. A. M. y P. M. de ayer +++++++
- Area de mayor variación de temperatura entre las observaciones de 6h. 23m. P. M. de ayer y 6h 23m. de hoy +—+—+—+
- Area de mayor variación de temperatura entre las observaciones de 6h. 23m. A. M. ó 6h. 23m. P. M. de ayer y de hoy ×—×—×—×—
- Area de mayor variación en la presión entre las observaciones de 6h. 23m. A. M. ó 6h. 23m. P. M. de ayer y de hoy ×+×+×+×+

El Director
Manuel E. Pastrana
El Jefe de la Sección
de la Carta del Tiempo
J. R. Mendoni

TIPOGRAFIA DE LA COMPAÑIA LITOGRAFICA Y TIPOGRAFICA MEXICANA