National Oceanic and Atmospheric Administration

ERRATA NOTICE

One or more conditions of the original document may affect the quality of the image, such as:

Discolored pages
Faded or light ink
Binding intrudes into the text

This has been a co-operative project between the NOAA Central Library and the Climate Database Modernization Program, National Climate Data Center (NCDC). To view the original document, please contact the NOAA Central Library in Silver Spring, MD at (301) 713-2607 x124 or Library.Reference@noaa.gov

HOV Services
Imaging Contractor
12200 Kiln Court
Beltsville, MD 20704-1387
July 23, 2010

República Mexicana

Servicio simultáneo de observaciones meteorológicas

24 de Diciembre de 1907

Tiempo de México.

Estaciones	A 6h 28m A.M. Temperatura Máxima diurna	Temperatura Mínima diurna	Termómetro Seco	Termómetro Húmedo	Barom. Reducido al nivel del mar y a la gravedad normal	Vientos Dirección	Vientos Velocidad en K. por hora	Nubes Cantidad	Nubes Clase dominante	Lluvia Cantidad de agua caída durante las 24 horas anteriores
Acapulco	31		29	24	761.8	calma	0			
Colima	25	15	15	15	761.8	NE	2	10	Ci	
Cuernavaca	24	15	16	16	761.6	NW	18	1	"	
Culiacan	25	9	9	8	763.6	calma	0	1	S	
Chihuahua	16	0	0	−2	772.4	"	"			
Guadalajara	21	9	11	9	761.6	"	"	10	Ci	
Guanajuato	20	8	9	6	767.6	"	"	10	a Cu	
Huejutla	26	18	20	16		NW	insp	10	N	0.4
Izamal	34	22	22	22	760.8	SE	débil	8	Cu	insp
Jalapa	23	12	17	12	761.8	N	3			
Leon	21	7	8	7	765.6	Calma	0	8	CiCu	
Matamoros			17	12	760.2	N	12			
Mazatlán	24	17	17	14	762.0	NW	21	8	Ci	
Maxcanú	31	22	22	21	761.0	calma	0	10	SCu	
Mérida	31	21	23	22	760.4	E	5	8	Cu	
México	19	7	8	6	767.7	calma	0	6	CuN	
Monterrey			14	12		N	7	4	Ci	
Morelia	20	6	7	6		S	débil	1	"	
Nogales	15	2	5	4		calma	0			
Oaxaca	28	7	10	9	765.4	"	"	10		
Pachuca	19	6	7	6	773.2	"	"	4	aCu	
Peto	30	20	21	21	760.6	NE	insp	10	aS	insp
Puebla	21	5	6	4	767.4	calma	0			
Progreso	26	21	23	22	760.4	SE	17	3	Cu	0.4
Queretaro	21	8	9	7	769.0	N	3	4	Ci	
Salina Cruz	32	24	25	23	760.2	NE	insp	5	"	
Saltillo	22	6	7	2	768.4	SW	17	8	"	
San Luis Potosí	12	10	11	9	772.0	SW	4	4	CiCu	
Tampico	25	18	20	20	757.8	calma	0	10	Cu	
Tolnca	17	0	2	1	769.6	W	1	2	Ci	
Valladolid	30	21	23	23	761.0	calma	0	5	aCu	
Veracruz	26	20	21	20	768.6	SW	8			
Zacatecas	10	4	5	3	766.2	SW	30	3	Ci	
Ojinaga	14	4	6	3	769.0	calma	0			
Tlaxcala	19	5	7	4	770.6	"	"			
Tuxtepec			20	20	764.2	"	"	10	Cu	
Torreon	25	6	7	4	768.4	E	9			
Silacayoapan	21	10	11	10	765.2	calma	0	8	aCu	
Pochutla	30	13	19	18		"	"			

CARTA DEL TIEMPO A 6h 23m M DE MEXICO.

OBSERVATORIO METEOROLÓGICO CENTRAL.

(Domingo) MEXICO, Diciembre 22 DE 1907.

República Mexicana

Servicio simultáneo de observaciones meteorológicas

23 de Diciembre de 1907

Tiempo de México.

Estaciones	A 6h 23m A.M. Temperatura: Máxima diurna	Temperatura: Mínima diurna	Termómetro: Seco	Termómetro: Húmedo	Barom. Reducido al nivel del mar y á la gravedad normal	Viento: Dirección	Viento: Velocidad en K. por hora	Nubes: Cantidad	Nubes: Clase de nimante	Lluvia: Cantidad de agua caída durante las 24 horas anteriores
Acapulco	31		28	24	761.4	calma	0			
Aguascalientes	21	2	3	1		NE	24	5	Ci	
C. P. Díaz	18	2	2	1	765.4	NW	débil			
Colima	31	13	14	12	761.4	E	3	10	"	
Cuernavaca	24	15	15	15	761.6	NW	12	10	A Cu	
Culiacán	27	8	8	7	761.4	NE	7			
Chihuahua	13	-2	-2	-3	775.0	Calma	0			
Frontera			22	18	765.6	N	35	8	N	
Guadalajara	22	6	7	4	765.6	calma	0	1	Ci	
Guanajuato	23	8	9	4	768.4	"	"	3	"	
Huejutla	24	17	19	15		NE	insp	5	A Cu	
Izamal			20	19	763.2	NE	"	10	Cu	29.6
Amparos	22	4	5	4		calma	0			
León			4	2	769.0	"	"	6	Ci	
Matamoros			12		764.0					0.4
Mazatlán	23	17	19	15	760.6	NE	1	2	"	
Mixcamí			21	20	763.0	calma	0	10	Cu	49.4
Mérida	32	20	21	20	761.8	N	8	10	Ci	84.8
México	20	7	8	7	769.4	calma	0	10	Fr Cu	
Monterrey	21	9	12	5		"	"			
Morelia	21	5	6	5		S	débil	10	Ci	
Nogales	16	0	4	2		calma	0			
Oaxaca	29	7	16	13	762.4	"	"	10	Cu	
Pachuca	21	5	12	5	773.8	N	8			
Peto	32	21	21	20	761.4	N	11	10	N	3.6
Puebla	21	6	9	8	768.4	calma	0	10	Cu	
Progreso	32	21	23	20	762.6	N	31	10	Cu	
Querétaro	21	7	7	6	767.2	E	5	3	Ci	
Salvino Cruz	28	22	24	19	760.8	NE	41	1	Cu	
Saltillo	14	1	3	-2	772.8	SW	19			
S. Juan Bautista	26	23	23	21	765.6	N	insp	10	N	6.8
Tampico	25	12	14	13	764.6	calma	6	5	A. Cu	
Toluca	25	12	3	2	777.6	W	3	2	Ci	
Valladolid	31	20	20	20	762.2	NW	3	10	N	19.6
Veracruz	27	20	22	20	764.4	N	35	10	Cu	
Zacatecas	12	0	3	1	769.6	NE	30	8	A Cu	
Zacualtipán	18	5	5	5		calma	0	10	Cu	
Ojinaga	19	7	11	6	770.0	SW	insp			
Huatusco			19	18	771.0	calma	0	10	"	
Silao	21	10	11	10	765.0	"	"	7	"	
Tlaxcala			9	5	768.8	"	"			
Torreón	18	2	3	0	771.0	W	"			
Pochutla	33	15	20	19		calma	0			

CARTA DEL TIEMPO A 6h 23m A M DE MEXICO.

OBSERVATORIO METEOROLÓGICO CENTRAL.

(Lunes) MEXICO, Diciembre 23 DE 190

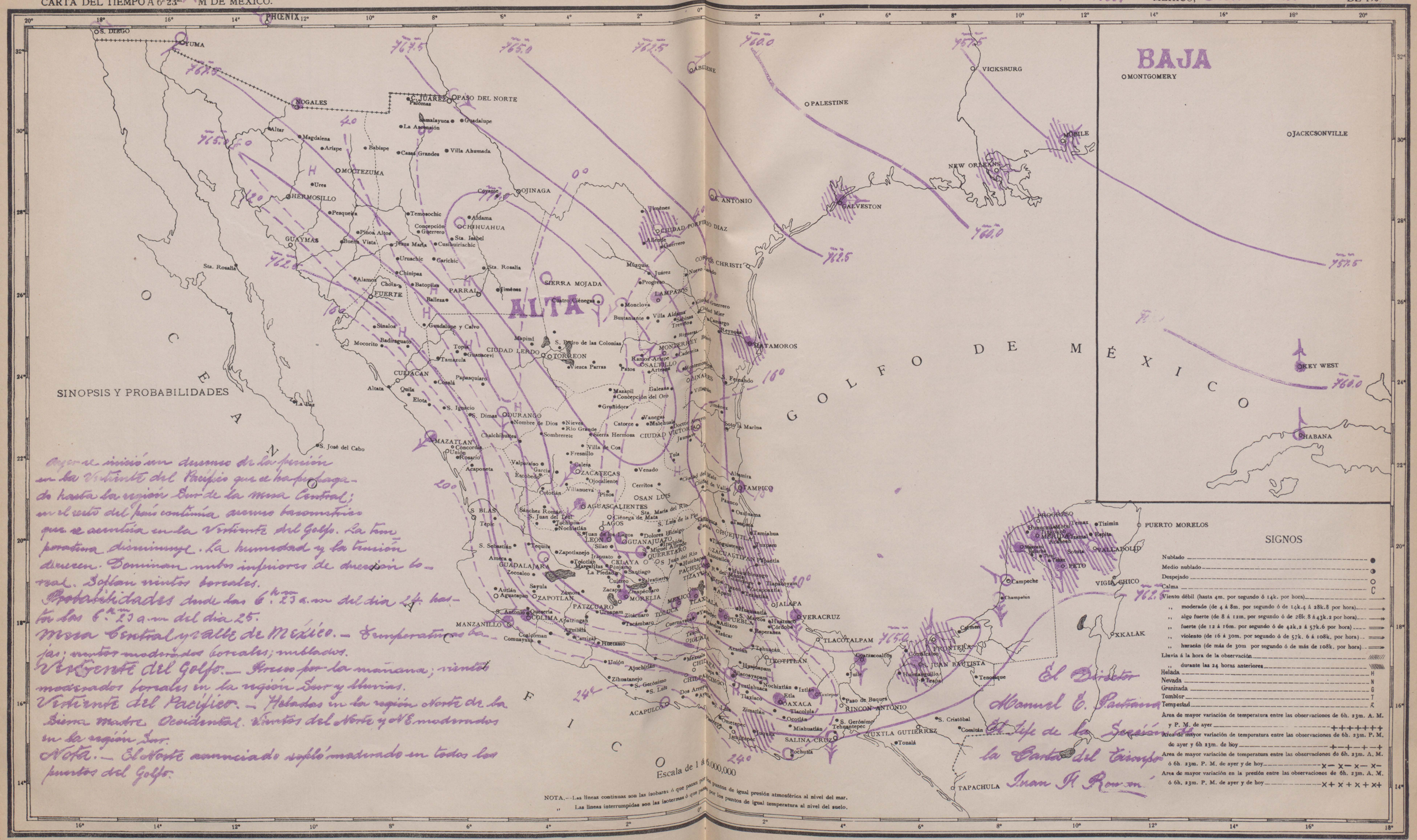

República Mexicana

Servicio simultáneo de observaciones meteorológicas

24 de Diciembre de 1907

Tiempo de México.

Estaciones	A 6h 23m A. M.									
	Temperaturas		Termómetro		Barom	Vientos		Nubes		Lluvia
	Máxima diurna	Mínima diurna	Seco	Húmedo	Reducido al nivel del mar y a la gravedad normal	Dirección	Velocidad en K. por hora	Cantidad	Clase dominante	Cantidad de agua caída durante las 24 horas anteriores
Acapulco	30		28	23	761.2	calma	0	1	A S	
Aguascalientes	17	2	6	-2		c. E	32	4	Ci	
C. Porfirio Díaz	22	2	5	4	771.4	calma	0			
Cuernavaca	24	14	15	9	762.2	NW	15	9	"	
Chihuahua			1	-1	773.6	calma	0			
Frontera	23	14	17	16	767.0	SW	12	5	Cu	
Guadalajara	20	4	7	3	765.8	calma	0	2	Ci	
Guanajuato	22	4		0	771.2	"	"	2	Ci	
Huamantla	22		10	16	760.6	NW	viaje	5	Cu	
Jalapa	22	10	12	11	770.8	calma	0	2	A Cu	
Lampazos	25	7	9	7		"	"			
León	19	1	6	0	772.8	"	"	3	Ci	
Maxcanú	24	16	16	15	766.4	"	"	1	S	
Mérida	24	17	18	16	765.4	NW	8	5	Ci	
México	15	6	6	5	770.9	calma	0	1	"	
Monterrey	22	11	12	7		"	"			
Nogales	16	4	6	5		SW	débil			
Oaxaca	25	6	9	8	768.2	calma	0			
Pachuca	18	2	4	0	778.2	"	"	8	Ci Cu	
Peto	25	14	14	14	765.6	NW	débil	5	Ci	
Progreso	25	20	22	17	765.4	NW	23	2	"	
Querétaro	20	4	5	3	772.4	NE	11	4	"	
Salina Cruz	27	22	22	16	761.4	NE	81	3	A Cu	
S. Juan Bautista	27	21	21	19	768.4	SW	viaje	2	Cu	7.6
Tampico			15	14	765.4	S	"	6	Ci Cu	
Toluca	16	1	2	1	771.8	W	1	8	N	
Valladolid	23	16	17	17	765.4	calma	0	2	Ci	
Veracruz	25	[illegible]	22	16	767.2	NW	[illegible]	1	A Cu	
Zacatecas	[illegible]	6	5	0	762.8	NE	30			
Tlaxcala	18	3	5	1	772.8	calma	0			1.6
Torreón	16	2	2	0	771.6	E	viaje			
Silacayoapan			12	10	766.0	calma	0			
Pochutla	32	12	20	19		"	"			

CARTA DEL TIEMPO A 6h 23m M DE MEXICO.

OBSERVATORIO METEOROLÓGICO CENTRAL.

(Adjuntes) Diciembre 24

MEXICO, DE 190

La presión está en aumento en todo el país acentuándose en los Estados del Este y disminuye en los del Sur. La humedad y la tensión varían irregularmente. Dominan nubes superiores de dirección oriental. Soplan vientos locales.

Probabilidades desde las 6h 23 a. m. del día 25. hasta las 6h 23 a. m. del día 26.

Mesa Central y Valle de México. — Aumento de la temperatura, vientos moderados del Este y S.E.

Vertiente del Golfo. — Temperaturas bajas; vientos dominantes orientales.

Vertiente del Pacífico. — Vientos del NW en la región Norte; Heladas en la región Norte de la Sierra Madre Occidental.

El Director
Manuel E. Pastrana
El Jefe de la Sección de la Carta del Tiempo
Juan F. Romero

República Mexicana

Servicio simultáneo de observaciones meteorológicas

25 de Diciembre de 1907.

Tiempo de México.

Estaciones	A 6h 23m A.M. Temperatura: Máxima diurna	Temperatura: Mínima diurna	Termómetro: Seco	Termómetro: Húmedo	Barom.: Reducido al nivel del mar y á la gravedad normal	Vientos: Dirección	Vientos: Velocidad en K. por hora	Nubes: Cantidad	Nubes: Clase dominante	Lluvia: Cantidad de agua caída durante las 24 horas anteriores
Acapulco	30		28	23	762.0	calma	0	3	A S	
C. Juarez			18	8	764.4	"	"			
C. Porfirio Diaz	17	2	3	2	767.8	"	"			
C. Victoria	24	16	14	11		W	mod			
Colima	31	12	14	13	762.8	NE	2	10	Ci	
Cuernavaca	23	12	12	7	766.6	NW	9	10	"	
Chihuahua	20	1	2	0	767.6	calma	0	6	"	
Frontera	25	12	22	17	768.6	SE	10			
Guadalajara	20	5	7	3	766.0	calma	0			
Huejutla	23	14	18	15		S	imap			
Izamal	25		12	12	765.4	NW	"	2	Cu	
Lamparos	21	7	8	7		calma	0			
León	12	0	2	1	771.2	"	"	1	Ci	
Matamoros			14	10	761.0	S	4			
Maxcami	25		14	13	767.8	calma	0	1	"	
Mérida	24	16	17	14	760.8	"	"	2	"	
México	15	3	4	2	773.3	"	"	2	"	
Monterrey	19	6	7	4		"	"			
Morelia	21	3	8	3		S	débil			
Nogales	14	5	6	5		S	"			
Oaxaca	23	4	7	6	769.2	calma	0	3	Ci	
Pachuca	13	0	4	1	777.4	"	"			
Peto	27	12	12		766.2	NW	1	10	"	
Progreso	24	17	18	16	766.8	SE	15	3	"	
Querétaro	15	3	3	1	772.8	NE	6			
Salina Cruz	24	21	21	16	761.2	NE	91	7	A Cu	
Saltillo	12	2	12		760.0	SW	21			
S. Juan Bautta.	23	20	20	18	768.0	E	imap	2	Ci	
S. Luis Potosí			4	2	762.0	calma	0			
Tampico	21	12	14	13	763.8	"	"			
Toluca	14	0	1	0	770.6	W	3	3	"	
Valladolid	25	13	16	10		SW	débil	3	Ci Cu	
Veracruz	23	14	17	16	765.6	SW	8	6	Ci	
Zacatecas	12	3	7	2	766.4	SW	19			
Zacatlipan	10	0	2	1		calma	0			
Tlaxcala	17	2	5	1	772.4	"	"			
Tuxtepec	1		17	16	771.2	"	"			
Silacayoapan	19	6	7	6	771.0	"	"			
Torreón	16	3	5	3	766.4	SE	imap			
Pochutla	31	19	19	18		calma	0			

CARTA DEL TIEMPO A 6h 23m M DE MEXICO. OBSERVATORIO METEOROLÓGICO CENTRAL. (Miércoles) MEXICO, Diciembre 25 DE 190

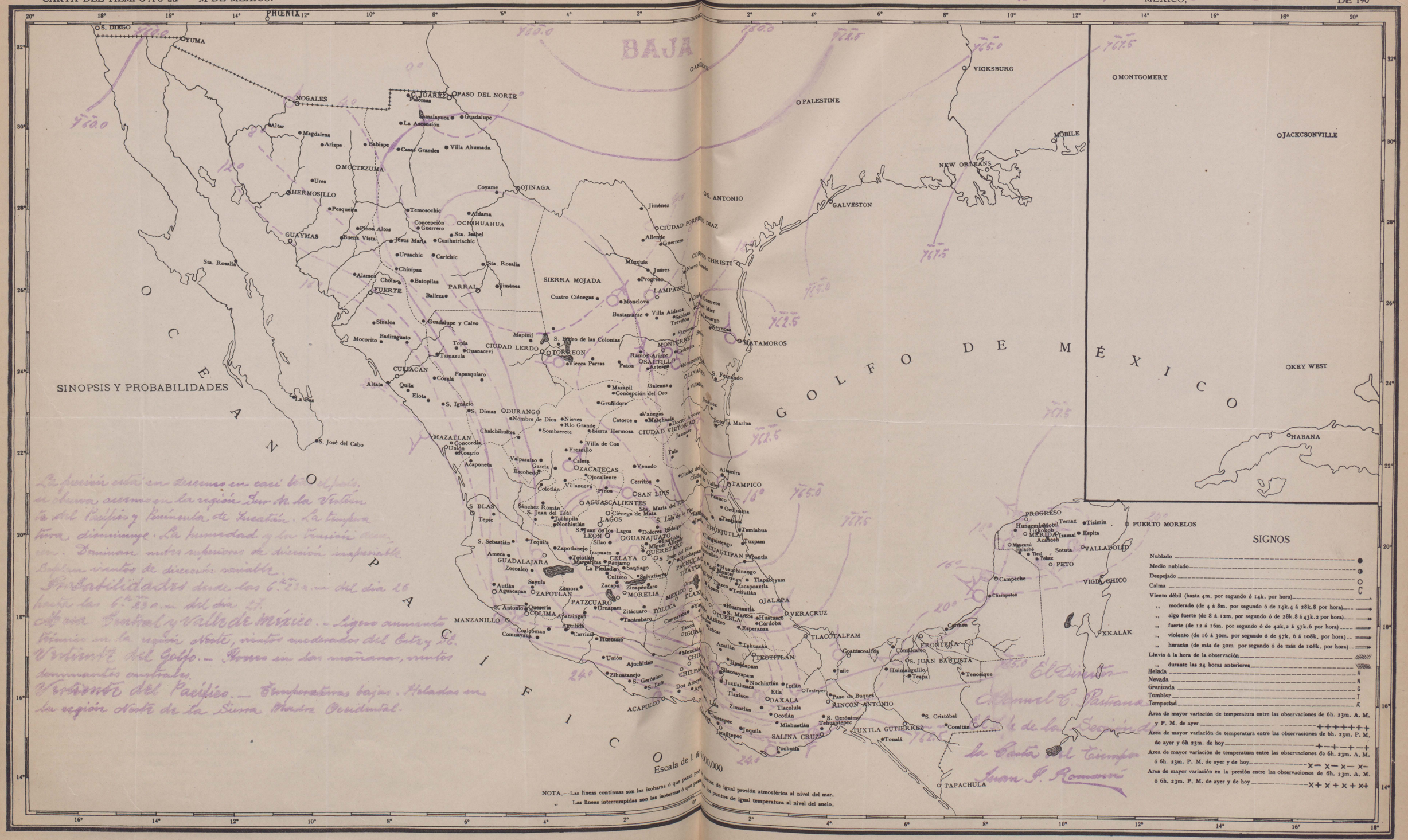

La posición está en descenso en casi todo el país, se nota acuerdo en la región Sur de la Vertiente del Pacífico y Península de Yucatán. La temperatura disminuye. La humedad y la tensión dominan. Dominan nubes superiores de dirección imperceptible. Soplan vientos de dirección variable.

Probabilidades desde las 6h 23m a. m. del día 26 hasta las 6h 23m a. m. del día 27.

Mesa Central y Valle de México. — Ligero aumento térmico en la región Norte, vientos moderados del Este y Sur.

Vertiente del Golfo. — Frío en las mañanas, vientos dominantes orientales.

Vertiente del Pacífico. — Temperaturas bajas. Heladas en la región Norte de la Sierra Madre Occidental.

El Director
C. Manuel E. Pastrana
Jefe de la Sección de la Carta del Tiempo
Juan G. Romano

TIPO Y LIT. LA EUROPEA MEX.

República Mexicana

Servicio simultáneo de observaciones meteorológicas

26 de Diciembre de 1907. (Merry Xmas)

Tiempo de México

Estaciones.	A 6h 23m A.M. Temperatura: Máxima diurna	Temperatura: Mínima diurna	Termómetro: Seco	Termómetro: Húmedo	Barom.: Reducido al nivel del mar y á la gravedad normal	Vientos: Dirección	Vientos: Velocidad en K. por hora	Nubes: Cantidad	Nubes: Clase dominante	Lluvia: Cantidad de agua caída durante las 24 horas anteriores
Acapulco	30		28	23	761.4	calma	0	2	a S	
C. Juarez	19	-3	11	8	763.8	"	"			
C. Porfirio Diaz	19	0	3	2	763.8	"	"	1	ci	
Cuernavaca	22	12	15	8	762.2	NW	24	6	"	
Culiacán	31	9	13	11	759.2	calma	0	9	ci	
Chihuahua			4	1	767.6	"	"	9	"	
Frontera	25	14	17	16		"	"	9	cu	
Guadalajara	21	6	11	8	761.8	"	"	5	"	
Guanajuato	22	4	8	4	768.8	"	"	4	ci	
Huejutla	24	16	19	14		NE	inap			
Yzamal	26	18	19	18	765.6	NE	débil	9	cu	
Jalapa	18	8	13	9	768.0	calma	0	3	ci	
Lampazos	23	8	9	7		"	"	5	a cu	
León	20	1	7	4	764.8	"	"	2	ci	
Matamoros	25		17	13	760.8	"	"			
Mazatlán	26	18	19	16	760.4	SE	1	7	"	
Maxcanú	26	14	17	17	765.0	calma	0	10	cu	
Mérida	25	16	20	18	764.2	N	16	[illegible]	"	
México	17	4	6	4	771.1	calma	0	7	cu N	
Monterrey	24	7	8	5		"	"	2	cu	
Nogales	18	5	7	6		"	"			
Oaxaca	25	4	9	7	765.8	"	"	1	S	
Pachuca	20	6	6	4	774.2	N	14	2	ci cu	
Parral	14	-1	4	2		SW	inap	9	ci	
Peto	28	12	20	18	763.6	NE	6	9	cu	
Puebla	21	4	5	3	772.0	calma	0	2	ci	
Progreso	23	17	21	20	764.4	NE	13	10	cu	
Querétaro	21	3	8	4	768.2	NE	16	4	ci cu	
Salina Cruz	27	21	22	16	760.0	NE	6	3	a cu	
Saltillo	23	9	11	4	765.6	S	5	10	ci	
S. Juan Bautta	23	15	21	19	764.8	S	inap	10	cu	
S. Luis Potosí	8	6	6	4	760.4	calma	0	4	ci cu	
Silacayoapan	19	6	7	6	767.4	"	"			
Tampico	23	14	17	16	762.6	"	"	4	" "	
Toluca	16	0	2	0	769.8	W	1	4	ci	
Valladolid	27	16	20	18	764.2	N	4	3	S	
Veracruz	24	16	17	16	764.0	SW	18	1	ci	
Zacatecas	14	6	9	5	764.2	SE	5	1	"	
Zacualtipán	15	2	3	1		calma	0			
Tuxtepec			17	16	771.8	"	"			
Torreón	21	4	7	3	765.4	W	débil	10	a	
Ojinaga	28	12	14	9	764.2	NW	inap	3	ci	
Tlaxcala	20	2	6	2	770.8	SE	"	3	ci	
Pachuca	31	13	18	17		Calma	0			

CARTA DEL TIEMPO A 6h 23m M DE MEXICO.

OBSERVATORIO METEOROLÓGICO CENTRAL.

(Jueves) MEXICO, Diciembre 26 DE 190

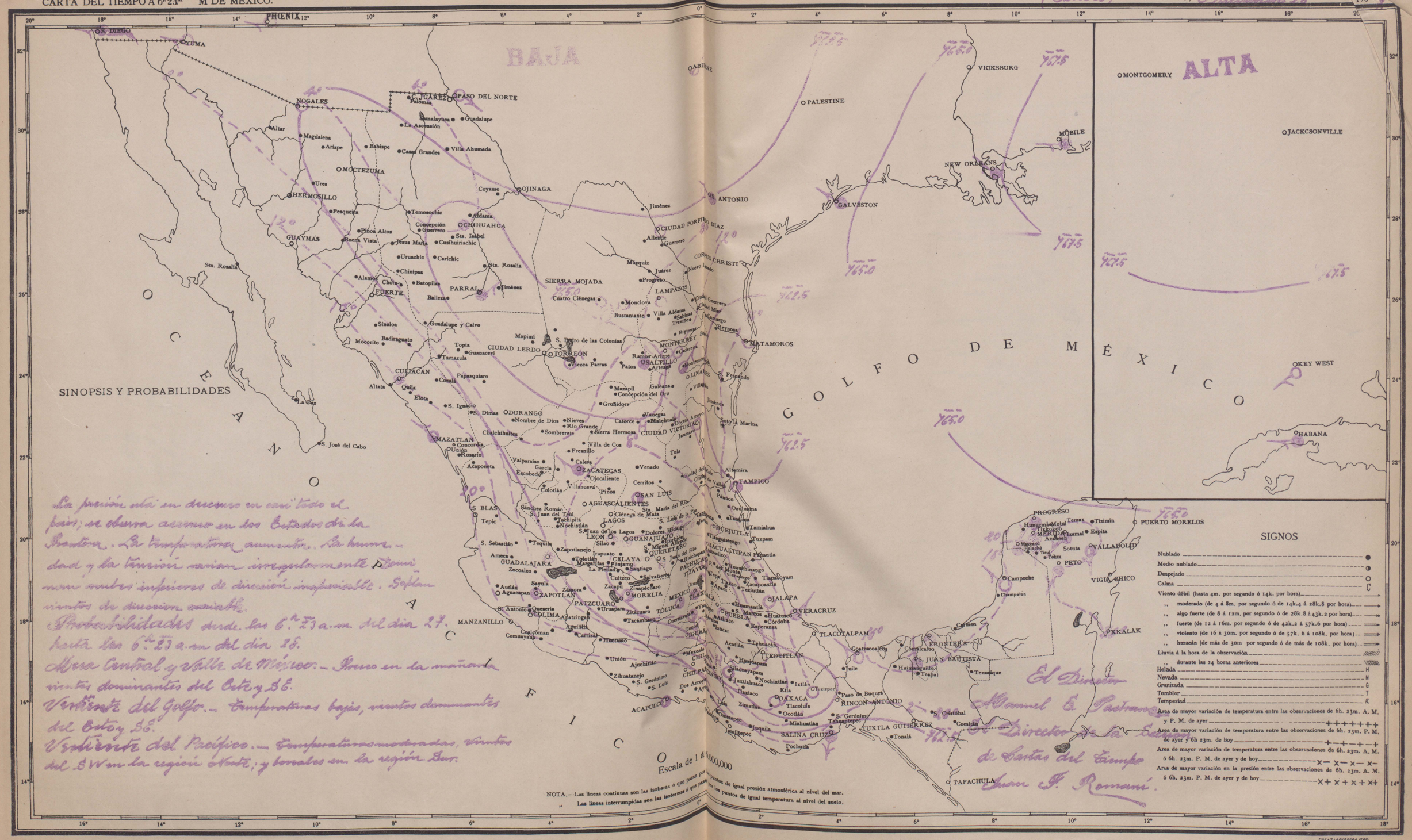

La presión está en descenso en casi todo el país; se observa ascenso en los Estados de la Frontera. La temperatura aumenta. La humedad y la tensión varían irregularmente. Dominan nubes inferiores de dirección imposible. Soplan vientos de dirección variable.

Probabilidades desde las 6h. 23 a. m. del día 27. hasta las 6h. 23 a. m. del día 28.

Mesa Central y Valle de México.— Fresco en la mañana vientos dominantes del Este y SE.

Vertiente del Golfo.— Temperaturas bajas, vientos dominantes del Este y SE.

Vertiente del Pacífico.— Temperaturas moderadas, vientos del SW en la región Norte; y locales en la región Sur.

El Director
Manuel E. Pastrana
El Director de la Sección
de Cartas del Tiempo
Juan F. Romaní.

República Mexicana

Servicio simultáneo de observaciones meteorológicas

27 de Diciembre de 1907.

Tiempo de México.

Estaciones.	A. 6h 23m A.M. Temperatura: Máxima diurna	Temperatura: Mínima diurna	Termómetro: Seco	Termómetro: Húmedo	Barom.: Reducido al nivel del mar y á la gravedad normal	Vientos: Dirección	Vientos: Velocidad en K. por hora	Nubes: Cantidad	Nubes: Clase dominante	Lluvia: Cantidad de agua caída durante las 24 horas anteriores
Acapulco	30		28	23	761.2	calma	0			
Aguascalientes	22	6	7	4		NE	12	10	Ci	
C. Juarez	19	0	10	9	759.6	calma	0	1	Ci Cu	
Colima	31	14	17	15	760.4	E	1	10	Ci	
Cuernavaca	25	14	15	10	761.6	NW	15	4	"	
Culiacán	29	12	17	15	759.8	NE	4	9	"	
Chihuahua	21	4	4	2	767.0	calma	0	1	"	
Guadalajara	21	6	13	10	760.0	"	"	1	"	
Guanajuato	22	6	9	6	767.8	"	"	5	"	
Huejutla	25	17	20	15		SE	imp			
Iyamal	27		19	19	763.8	NE	"	5	Ci Cu	
Lampasos	23	12	13	11		calma	0	8	Cu	
León	20	5	8	5	765.0	"	"	5	"	
Matamoros	25		21	19	759.4	S	mod			
Mazatlán	24	19	21	18	759.6	E	3	10	A S	
Moxcamí	28	17	20	20	763.8	calma	0	10	"	0.4
Mérida	27	20	21	20	763.2	NE	13	3	Ci	
México	19	6	7	5	772.6	calma	0	3	S	
Monterrey	21	9	9	6		"	0	3	Ci Cu	
Morelia	21	7	8	6		SW	débil	3	Ci	
Nogales	16	0	4	2		calma	0	3	Cu	
Oaxaca	29	6	10	9	765.2	"	0	2	Ci	
Pachuca	21	6	8	6	772.4	"	"	4	S	
Parral	20	3	7	4		SW	imp	10	Ci	
Peto	29	20	20	20	763.2	calma	0	10	A S	
Puebla	23	5	6	6	770.8	"	"			
Progreso	24	20	22	21	763.4	NE	9	4	Ci Cu	
Querétaro	22	8	8	5	767.4	NE	4	9	A S	
Salina Cruz	27	22	23	18	760.0	NE	35	8	A S	
Saltillo	21	10	12	7	763.2	SW	12	8	Ci	
San Luis Potosí	9	6	3	6	760.0	calma	0	2	A Cu	
Tampico	24	17	19	18	761.0	"	"	10	Cu	
Tolucá	16	0	1	0	771.4	W	5	4	Ci	
Valladolid	29	19	21	21	763.4	calma	0	1	S	
Veracruz	26	16	21	19	762.0	SW	6	9	A Cu	
Zacatecas	14	8	10	6	763.0	SW	14	3	Ci	
Zacualtipán	16	2	7	5						
Tlaxcala	20	3	8	4	769.4	calma	0	5	Ci	
Ojinaga	18	9	12	6	762.6	"	"			
Torreón	21	5	10	7	764.4	SE	imp	10	"	
Silocayoapan	21	8	10	8	767.6	calma	0			
Pochutla	22	17	26	21		"	"			

CARTA DEL TIEMPO A 6h 23m M DE MEXICO.

OBSERVATORIO METEOROLÓGICO CENTRAL.

MEXICO, DE 190

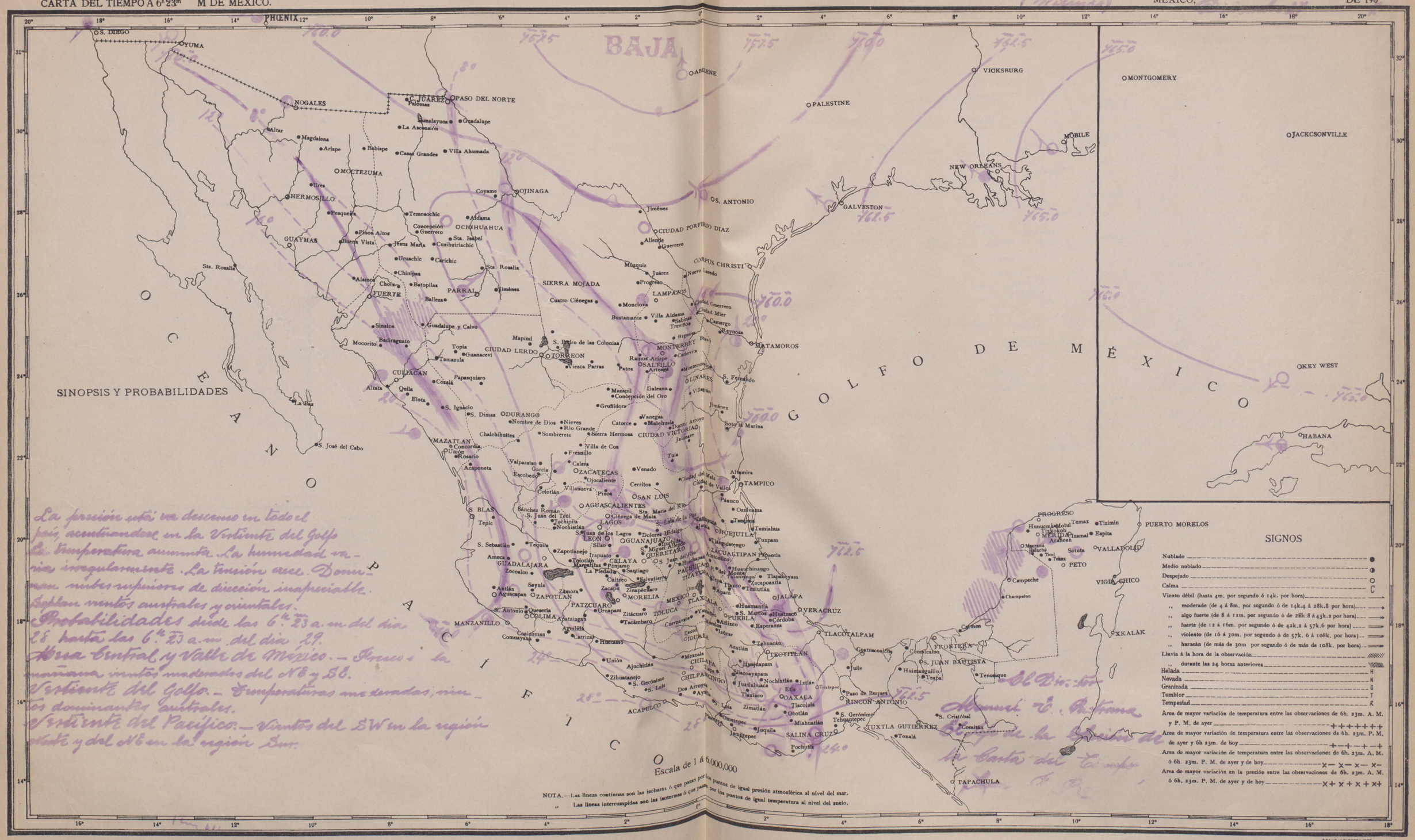

República Mexicana.

Servicio simultáneo de observaciones meteorológicas

28 de Diciembre de 1907

Tiempo de México

A 6h 28m A.M.

Estaciones	Temperatura: Máxima diurna	Temperatura: Mínima diurna	Termómetro: Seco	Termómetro: Húmedo	Barom.: Reducido al nivel del mar y á la gravedad normal	Vientos: Dirección	Vientos: Velocidad en K por hora	Nubes: Cantidad	Nubes: Clase dominante	Lluvia: Cantidad de agua caída durante las 24 horas anteriores
Acapulco	31		29	24	761.8	calma	0	10	Cu	
C. Juarez	16	2	8	5	762.2	"	"			
C. P. Diaz	19	5	6	5	763.4	"	"			
C. Victoria	26	14	14			W	mod			
Colima	30	16	18	16	767.0	N	1	10	Ci	
Cuernavaca	25	15	18	11	760.2	NW	6	10	"	
Culiacán	32	16	20	14	759.4	NE	12	10	Cu	
Chihuahua	23	4	4	2	768.2	calma	0			
Frontera	30	19	21	20	763.8	SE	20	6	N	
Guadalajara	23	11	19	11	757.8	calma	0	10	Ci	
Guanajuato	23	9	13	7	765.2	"	"	10	AS	
Izamal	31		19	19	763.6	NE	imp	7	Cu	
León	32	7	17	[illegible]	764.4	calma	0	10	AS	
Matamoros	27		22	21	760.8	SE	8			
Mazatlán	26	19	22	19	759.8	calma	0	10	"	
Mascarú	29	20	22	21	764.2	NE	4	5	Ci	imp
Mérida	30	21	21	21	763.4	E	10	1	"	
México	19	7	9	8	769.0	calma	0	9	Cu N	
Monterrey	22	12	16	11		"	"	3	Ci Cu	
Morelia	22	8	10	8		S	débil	10	"	
Nogales	16	2	8	3		"	"			
Oaxaca	29	7	10	[illegible]	766.8	calma	0	10	S	
Pachuca	22	7	8	6	773.4	"	"	10	AS	
Peto	31	10	20	20	763.6	"	"	10	"	
Puebla	23	7	9	5	772.0	NE	imp	10	"	
Querétaro	23	8	11	8	760.0	E	mod	8	Ci	
Salina Cruz	30	21	22	19	759.8	NE	31	9	"	
Saltillo	22	13	13	9	764.6	calma	0	10	S	
San Juan Bta	26	23	23	22	763.2	E	imp	10	Cu	
San Luis Potosí	10	7	8	6	760.0	calma	0	8	Ci Cu	
Tampico	26	18	19	19	760.8	NW	débil	10	Cu	
Tolsica	18	4	5	4	769.8	calma	0	2	Ci	
Valladolid	30	19	21	20	763.8	"	"	1	Str	
Veracruz	26	20	21	20	761.8	W	4	8	Cu	
Zacatecas	15	9	10	6	764.2	E	11	5	"	
Zacualtipan	17	5	5	5		calma	0	3	Ci	
Silacayapan			9	9	768.[illegible]	"	"	10	"	
Fuxtepec			20	19	767.4	"	"	"	"	
Forreón	24	8	12	8	763.8	SE	imp	10	AS	
Ojinaga			12	5	764.8	calma	0	10	"	
Tlaxcala	21	6	11	6	766.2	"	"	"	"	
Pochutla	31	13	19	17		"	"	2	Ci	

CARTA DEL TIEMPO A $6^h 23^m$ A. M DE MEXICO. OBSERVATORIO METEOROLÓGICO CENTRAL. (Sábado) MEXICO, Diciembre 29

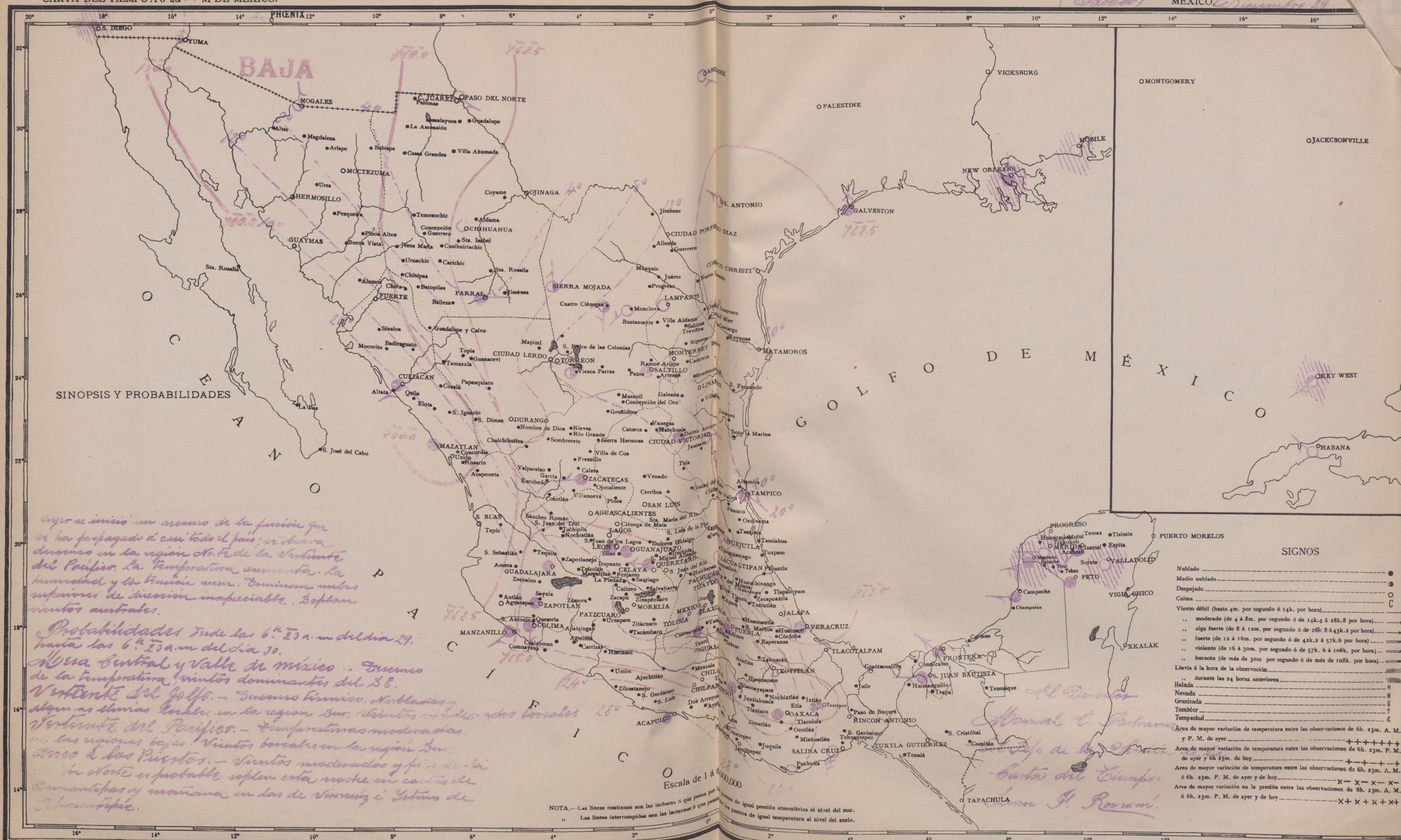

SINOPSIS Y PROBABILIDADES

Ayer se inició un ascenso de la presión que se ha propagado á casi todo el país; se observa descenso en la región Norte de la Vertiente del Pacífico. La temperatura aumenta. La humedad y la tensión crecen. Dominan nubes superiores de dirección inapreciable. Soplan vientos australes.

Probabilidades desde las 6^h 23^m a. m del día 29 hasta las 6^h 23^m a. m del día 30.

Mesa Central y Valle de México.– Descenso de la temperatura; vientos dominantes del SE.

Vertiente del Golfo.– Descenso térmico. Nublados y algunas lluvias locales en la región Sur. Vientos [illegible] boreales.

Vertiente del Pacífico.– Temperaturas moderadas en las regiones bajas. Vientos boreales en la región Sur.

[illegible] de los Puertos.– Vientos moderados y [illegible] de la [illegible] Norte es probable sople esta noche en costas de Tamaulipas y mañana en las de Veracruz é Istmo de Tehuantepec.

El Director
Manuel E. Pastrana
El Jefe de la Sección de la Carta del Tiempo
[illegible] F. Rozaní.

TIP. Y LIT. LA EUROPEA MEX.

República Mexicana

Servicio simultáneo de observaciones meteorológicas

29 de Diciembre de 1907.

Tiempo de México.

Estaciones	A. 6h 23m A. M. Temperatura Máxima diurna	Temperatura Mínima diurna	Termómetro Seco	Termómetro Húmedo	Barom. Reducido al nivel del mar y á la gravedad normal	Vientos Dirección	Velocidad en K. por hora	Cielos Cantidad	Cielos Clase dominante	Lluvia Cantidad de agua caída durante las 24 horas anteriores
Acapulco	31		28	22	761.0	calma	0	3	a S	
C. Juarez	21	10	13	11	757.0	"	"			
C. Porfirio Diaz	18	5	12	10	758.8	"	"	5	S	
C. Victoria	20	16	20	20		"	"			
Colima	29	17	17	17	760.4	SE	4	10	Ci	
Cuernavaca	24	15	16	10	760.0	NW	15	10	S	
Culiacán	26	19	20	17	758.6	NE	4			
Chihuahua	20	5	11	7	763.2	SW	8			
Frontera	30	19	21	20	763.0	SE	5			
Guadalajara	22	12	14	11	759.4	calma	0	9	Ci	
Guanajuato	25	10	11	6	760.0	"	"	7	Cu	
Huejutla	25	19	22	17		NE	imp.			
Jalapa	33	19	19	19	761.8	NE	"	6	Ci	
Jiménez	26	16	18	16		calma	0	10	S	
Leon	20	9	11	7	761.0			9	Cu	
Matamoros	28		23	21	758.8	S	8			
Maxcanú	29	22	22	21	762.4	E	4	10	a S	
Mérida	30	21	22	21	761.8	E	13	10	"	
México	20	7	8	8	767.7	calma	0	7	Ci S	
Monterrey	26	16	18	15		"	"	10	a Cu	
Morelia	23	9	10	9		"	"	10	Ci	
Nogales	15	2	5	4		"	"			
Oaxaca	27	7	8	7	764.6	"	"	10	"	
Pachuca	22	7	8	6	771.2	N	8	8	"	
Parral	21	3	12	8		W	imp.			
Peto	32	19	19	19	761.6	calma	0	10	St	
Puebla	23	4	5	3	771.0	NE	22	9	Ci	
Progreso	26	21	23	22	762.2	NE	6	4	Cu	
Querétaro	23		10	7	765.8	E	11	9	Ci	
Sochiapa Cruz	31	22	25	20	758.4	N	40	9	"	
Saltillo	22	12			762.0	calma	0	10	a S	
S. Juan Bautta	26	23	25	23	762.4	E	3	5	Cu	
S. Luis Potosí	11	8	9	7	762.0	calma	0	6	Ci Cu	
Tampico			22	21	761.0	SW	débil	10	N	
Tolnca			3	2	768.8	W	1	5	Ci	
Valladolid	30	19	22	22	762.2	calma	0	2	"	
Veracruz	26	20	23	22	760.4	"	"	2	"	
Yucatecas	15	7	9	6	763.8	NE	28	3	" Cu	
Zacualtipan	17	4	5	5		calma	0			
Silacayoapan	22	9	10	10	765.2	"	"			
Tuxtepec			22	20	766.0	"	"	5	Ci	
Zorzón	22	9	16	13	760.6	"	"	10	N	
Ojinaga			16	10	761.4	"	"			
Tlaxcala	22	4	8	3	768.6	"	"	6	Ci	
Puchutla	32	"	23	17		"	"			

CARTA DEL TIEMPO A 6h 23m A. M DE MEXICO.

OBSERVATORIO METEOROLÓGICO CENTRAL.

(Domingo) MEXICO, Diciembre 29 DE 1907.

República Mexicana

Servicio simultáneo de observaciones meteorológicas

30 de Diciembre de 1907.

Tiempo de México

Estaciones	A 6h 25m A.M. Temperatura: Máxima diurna	Temperatura: Mínima diurna	Termómetro: Seco	Termómetro: Húmedo	Barómetro: Medido al nivel del mar y de la gravedad normal	Vientos: Dirección	Vientos: Velocidad en K. por hora	Nubes: Cantidad	Nubes: Clase dominante	Lluvia: Cantidad de agua caída durante las 24 horas anteriores
Acapulco	30		28	21	760.4	calma	0	1	a S	
C. Victoria	20	16	20	20		"	"			
Colima	31	16	17	16	760.2	NE	1	10	Ci	
Cuernavaca	25	15	15	8	760.8	NW	15	3	"	
Culiacán	32	15	15	14	758.6	calma	0			
Chilpancingo	20	4	5	2	770.8	"	"			
Frontera			22	21	762.8	"	"	1	"	
Guadalajara	24	12	14	11	759.4	"	"	2	"	
Guanajuato	25	11	12	6	765.4	NE	3.2			
Huejutla	26	20	23	18		S	imp.			
Jacinto	32	18	21	21	762.0	calma	0	9	Cu	
Jalapa	22	13	14	12	766.4	N	5	3	Ci	
Lampazos	27	15	15	13		calma	0			
León			9	6	764.8	"	"	6	"	
Matamoros	26		22	19	760.8	E	4			
Mazatlán	26	21	21	20	759.2	N	2			
Moncloa	28	22	22	21	762.2	NE	6	9	Cu	
Mérida	30	21	23	21	761.6	NE	8	4	"	
México	20	6	7	4	769.4	calma	0			
Monterrey	24	15	16	12		"	"	10	a Cu	
Morelia	22	8	8	7		S	débil			
Nogales	16	2	8	3		"	"			
Oaxaca	28	5	10	7	765.2	NE	"	9	Ci	
Pachuca	23	5	6	4	773.2	calma	0	1	S	
Parral	22	5	5	3		SW	imp.	10	N	imp.
Peto	32	18	22	21	761.8	N	1			
Progreso	26	22	23	22	762.4	NE	4	6	Ci	
Querétaro	23	9	9	7	765.6	E	12			
Salina Cruz	32	23	23	19	759.0	NE	67	1	Ci	
S. Juan Bautista	26		24	23	762.6	calma	0	10	Cu	
S. Luis Potosí			11	9	762.2	"	"	2	Ci	
Tampico	26	20	21	21	762.4	"	"	10	Cu	
Tolucca			2	0	768.2	W	débil	9	a Cu	
Valladolid	30	21	22	22	762.2	calma	0	10	Cu	imp.
Veracruz	27	21	21	20	761.0	NW	débil	9	"	
Zacatecas	12	7	9	7	764.4	NE	22	1	"	
Tlaxcala			6	1	770.4	calma	0	4	Ci	
Orizaba	28	8	11	9	764.8	SW	débil	4	Cu	
Tuxtepec			21	20	767.2	calma	0	10	"	
Pochutla	32	14	19	18		"	"			

CARTA DEL TIEMPO A 6h 23m M DE MEXICO.

OBSERVATORIO METEOROLÓGICO CENTRAL.

(Lunes) MEXICO, [illegible] 30 DE 1907

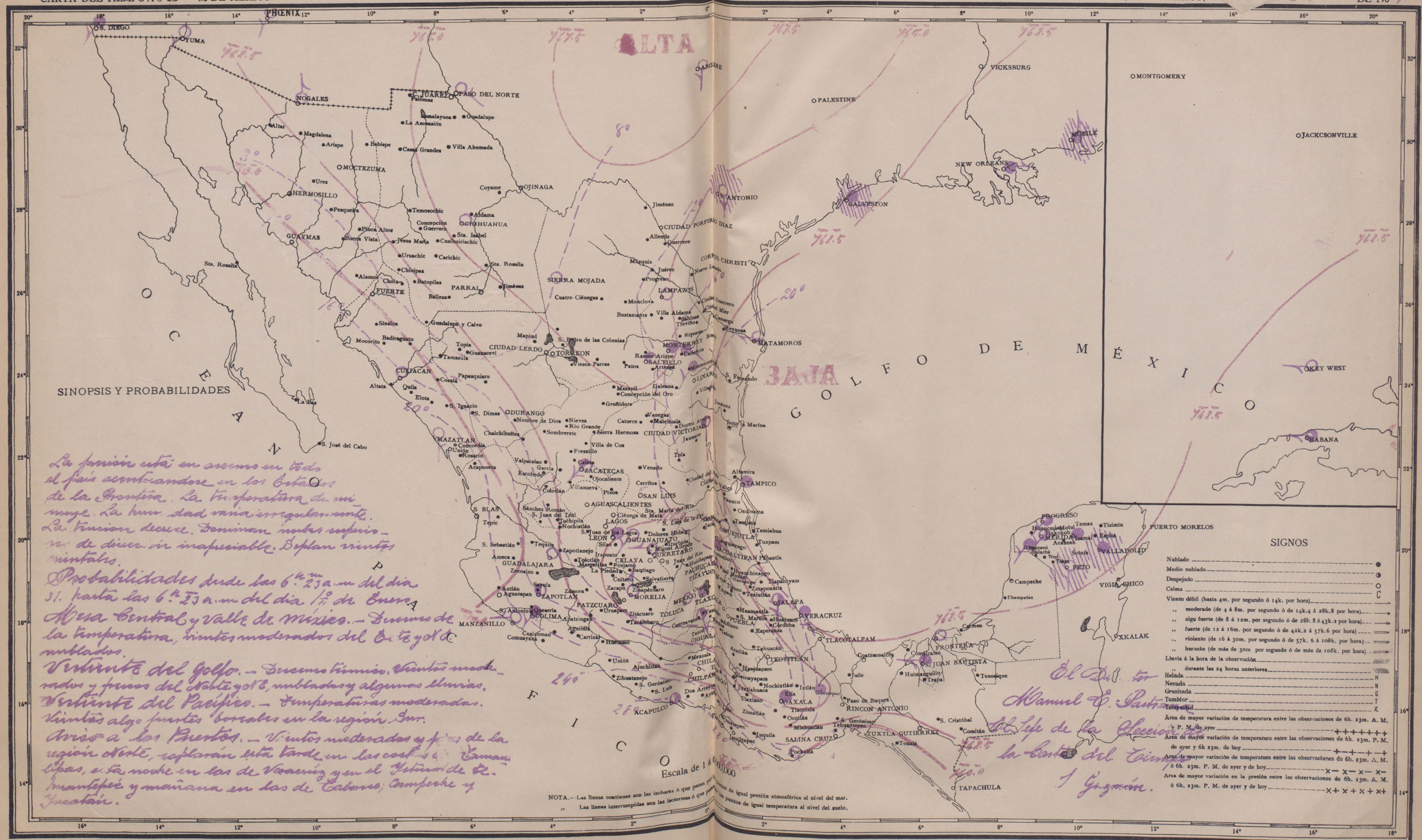

La presión está en ascenso en todo el país acentuándose en los Estados de la Frontera. La temperatura disminuye. La humedad varía irregularmente. La tensión decrece. Dominan nubes superiores de dirección inapreciable. Soplan vientos orientales.

Probabilidades desde las 6h. 23m. a. m. del día 31. hasta las 6h. 23m. a. m. del día 1º de Enero.

Mesa Central y valle de México.— Descenso de la temperatura, vientos moderados del Este y N.E. nublados.

Vertiente del Golfo.— Descenso térmico. Vientos moderados y frescos del Norte y N.E., nublados y algunas lluvias.

Vertiente del Pacífico.— Temperaturas moderadas. Vientos algo fuertes boreales en la región Sur.

Aviso a los Puertos.— Vientos moderados y frescos de la región Norte, soplarán esta tarde en las costas de Tamaulipas, esta noche en las de Veracruz y en el Istmo de Tehuantepec y mañana en las de Tabasco, Campeche y Yucatán.

El Director
Manuel E. Pastrana
El Jefe de la Sección de la Carta del Tiempo
J. Guzmán.

Mexico: Carta del Tiempo,

December 1907.

Complete

Dec. 1907 complete

1907

República Mexicana

Servicio simultáneo de observaciones meteorológicas

27 de Diciembre de 1907.

Tiempo de México.

Estaciones.	A 6h 25m A. M.									
	Temperatura		Termómetro		Barómetro	Vientos		Cielos		Lluvia
	Máxima diurna	Mínima diurna	Seco	Húmedo	Medida al nivel del mar y de la gravedad normal	Dirección	Velocidad en K. por hora	Cantidad	Clase dominante	Cantidad de lluvia en 24 horas anterior en Sexagesimales
Acapulco	31		28	23	761.0	calma	0	2	Ci	
C. Juárez	16	0	9	7	761.8	"	"	2	"	
C. Porfirio Díaz	16	4	5	3	759.0	"	"			
C. Victoria	19	17	19	19		"	"			
Colima	31	15	15	13	759.2	E	débil	10	"	
Cuernavaca	24	14	15	10	762.8	Calma	0	4	"	
Chihuahua	20	5	8	6	765.6	"	"			
Frontera	29	20	23	21	764.6	"	"	7	N	
Guadalajara	25	3	11	8	763.0	"	"	5	Ci	
Guanajuato	22	10	11	8	760.4	N E	18			
Huejutla	27	19	21	17		N	insf.	10	N	0.8
Iguala	30	21	22	22	764.4	N E	"	10	Cu	
Jamapa	21	8	10	7	767.4	calma	0	1	"	
León	23	7	8	7	767.4	"	"	1	"	
Matamoros	25		18	11	764.8	N	4			
Maxcanú	30	22	23	22	764.6	N E	5	10	S	
Mérida	29	22	22	22	764.4	N E	5	10	Ci Cu	
México	20	6	10	9	769.4	calma	0	6	Cu N	
Monterrey			12	7		"	"	4	Cu	
Morelia			8	7		"	"			
Nogales	17	2	8	3		S	débil			
Oaxaca	25	7	15	13	764.8	calma	0	10	S	
Pachuca	15	5	9		773.0	"	"	10	Cu S	0.2
Parral	20	4	8	5		SW	insf.			
Peto	31	22	22	22	764.0	N E	1	10	N	0.4
Progreso	28	23	24	24	764.4	N E	16	6	Ci Cu	
Q. Querétaro	21	8	10	9	769.0	calma	0	2	Cu	
Santa Cruz	31	23	26	22	759.4	N E	58	5	Cu Cu	
Saltillo	16	6	7	5	769.2	calma	0	9	Cu	
San Juan Bautista	27	24	24	23	764.4	E	6	10	N	
S. Luis Potosí	11	8	10	8	761.4	E	4	8	Ci Cu	
Tampico	25	18	20	18	765.4	calma	0	10	Cu	
Tolucca	17	1	5	3	770.8	W	5	2	Ci	
Valladolid	28	21	22	22	764.2	N E	2	3	Cu Cu	
Veracruz	24	21	23	22	763.8	N	15	7	N	
Zacatecas	15	5	6	5	764.4	E	28	1	Ci	
Zacualtipán	13	4	10	9		calma	0	10	N	
Tlaxcala	21	3	11	8	768.2	N	débil	2	Ci	
Cuernavaca	28	9	10	4	765.6	calma	0			
Orizaba	25	8	10	7	765.6	W	insf.	3	"	
Puente Nacional			21	21	768.8	calma	0	10	N	
Silao	21	10	12	11	765.8	S E	8	10	Cu	
Tacámbaro	32	13	20	19		calma	0			

CARTA DEL TIEMPO A 6h 23m M DE MEXICO.

OBSERVATORIO METEOROLÓGICO CENTRAL.

(Martes) MEXICO, Diciembre 31 DE 190 4

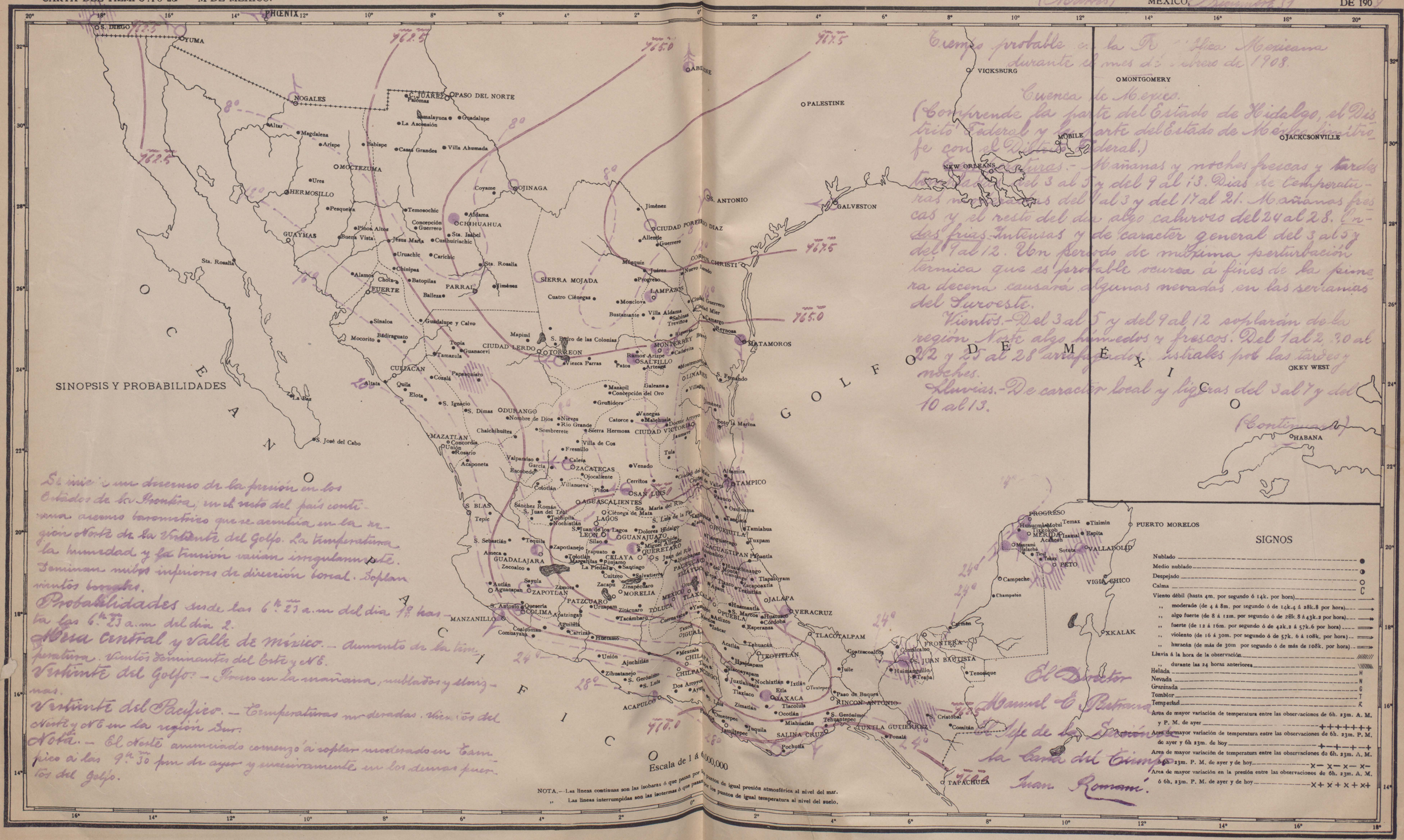

Tiempo probable en la República Mexicana durante el mes de Febrero de 1908.

Cuenca de Mexico.

(Comprende la parte del Estado de Hidalgo, el Distrito Federal y la parte del Estado de México limítrofe con el Distrito Federal.)

Temperaturas.- Mañanas y noches frescas y tardes templadas del 3 al 5 y del 9 al 13. Dias de temperaturas moderadas del 1 al 3 y del 17 al 21. Mañanas frescas y el resto del dia algo caluroso del 24 al 28. Ondas frias.- Intensas y de caracter general del 3 al 5 y del 9 al 12. Un periodo de máxima perturbación termica que es probable ocurra á fines de la primera decena causará algunas nevadas en las serranias del Suroeste.

Vientos.- Del 3 al 5 y del 9 al 12 soplarán de la región Norte algo húmedos y frescos. Del 1 al 2, 20 al 22 y 25 al 28 arrafagados australes por las tardes y noches.

Lluvias.- De caracter local y ligeras del 3 al 7 y del 10 al 13.

(Continuará)

Se inició un descenso de la presión en los Estados de la Frontera, en el resto del país continua ascenso barométrico que se acentúa en la región Norte de la Vertiente del Golfo. La temperatura, la humedad y la tensión varian irregularmente. Dominan nubes inferiores de dirección boreal. Soplan vientos boreales.

Probabilidades desde las 6h 23 a.m del dia 1º hasta las 6h 23 a.m del dia 2.

Mesa Central y Valle de México.— Aumento de la temperatura. Vientos dominantes del Este y NE.

Vertiente del Golfo.— Fresco en la mañana, nublados y llovizna.

Vertiente del Pacífico.— Temperaturas moderadas. Vientos del Norte y NE en la región Sur.

Nota.— El Norte anunciado comenzó á soplar moderado en Tampico á las 9h 30 pm de ayer y sucesivamente en los demas puertos del Golfo.

El Director
Manuel E. Pastrana
El Jefe de la Sección
la Carta del Tiempo
Juan Romaní.