National Oceanic and Atmospheric Administration

ERRATA NOTICE

One or more conditions of the original document may affect the quality of the image, such as:

Discolored pages
Faded or light ink
Binding intrudes into the text

This has been a co-operative project between the NOAA Central Library and the Climate Database Modernization Program, National Climate Data Center (NCDC). To view the original document, please contact the NOAA Central Library in Silver Spring, MD at (301) 713-2607 x124 or Library.Reference@noaa.gov

HOV Services
Imaging Contractor
12200 Kiln Court
Beltsville, MD 20704-1387
July 23, 2010

República Mexicana

Servicio simultáneo de Observaciones meteorológicas

21 de Octubre de 1907

Tiempo de México

A 6h 23m AM

Estaciones.	Temperatura: Máxima diurna	Temperatura: Mínima diurna	Barómetro: Seco	Barómetro: Húmedo	Barómetro: Reducido al nivel del mar y a la gravedad normal	Viento: Dirección	Viento: Velocidad en kilómetros por hora	Nubes: Cantidad	Nubes: Clase dominante	Lluvia: Cantidad de agua caída durante las 24 anteriores
Acapulco	32		30	26	761.2	calma	0			
C. P. Díaz	22	17	18	17		"	"	9	Cu	
C. Victoria	22	18	22	22	765.8	"	"			2.4
Cuernavaca	25	17	17	14	761.4	NW	18	3	Ci	imp
Culiacán			18	17	758.2	NE	7			
Chihuahua	21	11	15	13	764.4	calma	0	10	Cu	
Frontera	29	19	23	21	762.0	"	"	1	Ci	
Guadalajara	25	12	13	11	760.0	"	"			
Guanajuato	27	12	14	11	764.8	"	"			
Guaymas	31	26	28	25	759.3	"	"			
Huejutla	30	23	26	21		NW	imp	10	Nim	31.2
Iguala	30	20	22	21	762.0	calma	0	8	Ci	
Kamparos	23	17	17	15	767.9	N	12	10	Str	1.2
León	25	11	12	9	765.0	calma	0			
Matamoros	28		23	19	761.4	N	8	5	Cu	
Mazatlán	29	24	24	22	760.6	E	1			
Mexicanú	32	21	22	22	762.8	NE	6	2	Ci	
Mérida	31	22	24	22	761.8	E	8	10	"	imp
México	21	11	12	10	767.2	calma	0	5	Cu Nim	19.45
Monterrey	22	16	18	16	762.2	"	"	10	Nim	14.0
Morelia	25	11	12	10	765.2	SW	débil			
Oaxaca	30	12	14	13	763.6	calma	0	3	Ci	
Pachuca	21	8	10	9	771.2	"	0			0.4
Parral	21	7	9	8		S	imp	10	Nim	
Puebla	27	11	19		766.6	NE	2			
Progreso	27	23	24	23	762.0	calma	0	10	Ci	
Querétaro			14	13	764.2	SE	débil	1	Cu	
Saltillo	21	12	12	12	765.2	calma	0	10	Altstr	0.4
S. Juan Bttª	28	27	27	25	762.2	S	imp	2	Cu	
S. Luis Potosí	12	9	10	9	761.2	calma	0	4	Ci Cu	
Tampico	31	20	23	22	761.4	N	débil	10	Cu	117.2
Toluca	18	5	9	7	776.8	W	5	1	Ci	0.4
Valladolid	32	20	23	22	761.4	calma	0	6	"	2.8
Veracruz	30	24	25	24	761.4	"	"	2	Cu	6.0
Zacatecas	19	9	13	5	762.4	N	5			
Zacualtipán	21	12	13	12		calma	0	10	Nim	1.2
Torreón	27	15	16	13	761.2	NW	imp	8	"	
Tlaxcala	21	9	12	9	766.8	NW	[illegible]			
Ojinaga	27	16	17	14	764.8	calma	0	2	Ci	
Fuxtepec	32	22	24	23	765.5	"	"	10	Ci	
Pochutla	32	14	22	21	757.7	"	"	1	"	

CARTA DEL TIEMPO A 6h 23m M DE MEXICO. — OBSERVATORIO METEOROLÓGICO CENTRAL. — (Lunes) MEXICO, Octubre 21 DE 190

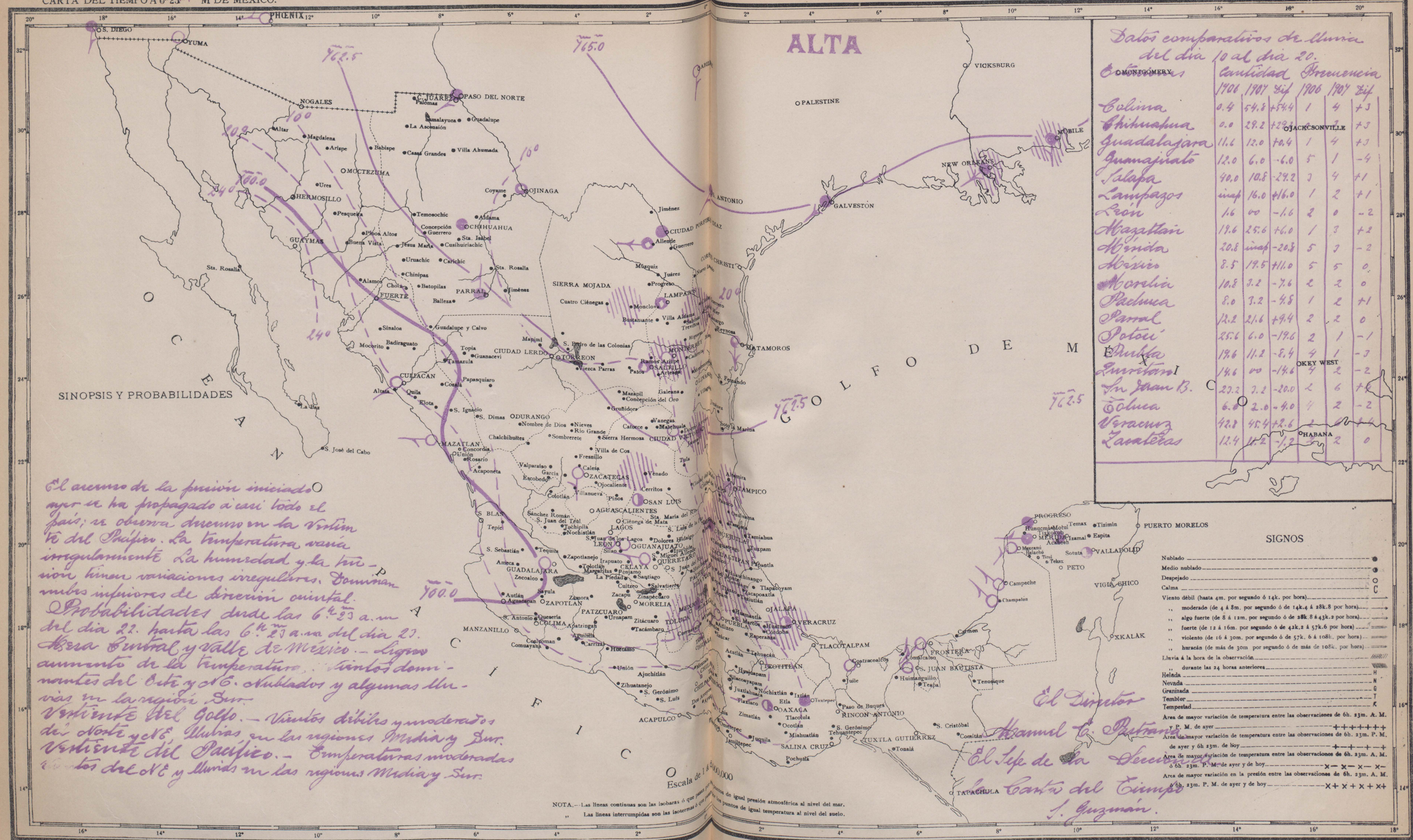

Datos comparativos de lluvia del día 10 al día 20.

Estaciones	Cantidad 1906	Cantidad 1907	Cantidad Dif	Frecuencia 1906	Frecuencia 1907	Frecuencia Dif
Colima	0.4	54.8	+54.4	1	4	+3
Chihuahua	0.0	29.2	+29.2	[illegible]	[illegible]	+3
Guadalajara	11.6	12.0	+0.4	1	4	+3
Guanajuato	12.0	6.0	-6.0	5	1	-4
Jalapa	40.0	10.8	-29.2	3	4	+1
Lampazos	inap	16.0	+16.0	1	2	+1
León	1.6	00	-1.6	2	0	-2
Mazatlán	19.6	25.6	+6.0	1	3	+2
Mérida	20.8	inap	-20.8	5	3	-2
México	8.5	19.5	+11.0	5	5	0
Morelia	10.8	3.2	-7.6	2	2	0
Pachuca	8.0	3.2	-4.8	1	2	+1
Parral	12.2	21.6	+9.4	2	2	0
Potosí	25.6	6.0	-19.6	2	1	-1
Puebla	19.6	11.2	-8.4	4	1	-3
Querétaro	14.6	00	-14.6	4	2	-2
S. Juan B.	23.2	3.2	-20.0	2	6	+4
Toluca	6.0	2.0	-4.0	4	2	-2
Veracruz	42.8	45.4	+2.6	[illegible]	[illegible]	[illegible]
Zacatecas	12.4	11.2	-1.2	2	0	

República Mexicana

Servicio simultáneo de observaciones meteorológicas

22 de Octubre de 1907

Tiempo de México

Estaciones	A 6h 23m A.M.									
	Temperatura		Termómetro		Barom.	Vientos		Nubes		Lluvia
	Máxima diurna	Mínima diurna	Seco	Húmedo	Reducido al nivel del mar y a la gravedad normal	Dirección	Velocidad en kil. por hora	Cantidad	Clase de nubes	Cantidad de agua caída en 24 horas
Acapulco	32		30	26	761.6	calma	0	1	Alt. Str.	
C. Juárez			6	4	760.4	"	"			
C. P. Díaz	22	17	19	18	764.6	"	"	5	Cu	
Colima	31	18	20	19	760.4	NE	4	10	Ci	
Cuernavaca	26	14	16	13	762.4	NW	18	4	"	3.2
Culiacán	31	18	18	16	757.4	NE	débil	1	"	
Chihuahua	21	12	13		764.8			6	Cu	
Frontera										
Guadalajara	25	12	15	12	759.4	calma	0			
Guanajuato	26	12	13	11	768.4	"	"	1	Alt. Cu	
Guaymas	31	26	28	25	758.3	"	"	2	Ci	
Huejutla	28	22	25	20		NW	imp.	10	Nim	
Izamal	32	21	23	23	762.0	NE	6	9	Cu	imp.
Lampazos	21	17	18	17		calma	0	10	Str.	
León	26	10	13	12		"	"	4	Ci	
Manzanillo						E	8	5	Cu	
Matamoros	27		24	19	760.6	N	4	2	Ci	
Maxcanú	33	22	24	23	760.4	calma	0	5	Cu	2.0
Mérida	32	23	24	22	761.4	SE	4	10	Ci	
México	20	11	12	10	769.2	Calma	0	10	Alt. Cu	imp.
Monterrey	20	17	18	16		"	"	10	Nim	8.6
Morelia			14	12		S	imp.	1	Ci Cu	15.2
Nogales	21	12	12	11		Calma	0			
Oaxaca	28	11	13	12	763.6	"	"	8	Str.	
Pachuca	18	6	9	8	772.0	"	"	2	"	
Parral	20	8	17	8		SE	imp.	S	Cu	
Peto	30	21	23	23	761.2	N	2	10	Ci	0.4
Puebla	23	8	11	9	767.8	Calma	0			6.4
Progreso	28	24	26	25	762.4	"	"	10	Cu	
Querétaro	23	12	12	11	765.8	NE	2			
Salina Cruz	32	25	26	22	758.8	NE	58	7	Ci	
Saltillo	16	12	12	12		Calma	0			0.4
S. Juan Bta.	30	27	27	25	762.6	SW	imp.	6	Nim	
S. Luis Potosí	12	9	10	8	762.2	calma	0	7	Cu	
Tampico	27	20	23	22	761.6	NW	5			
Toluca	18	5	5	5	772.8	W	3	2	Ci	
Valladolid	31	21	23	23	761.4	calma	0	10	Alt. Str.	
Veracruz	29	24	24	23	761.4	NW	débil	3	Cu	3.
Zacatecas	17	10	12	9	762.2	N	4			
Jacualtipán	18	12	12	12		Calma	0	10	Nim	3.
Tlaxcala	20	9	13	9	766.4	NE	débil	5	Ci	
Torreón	27	16	16	14	760.2	calma	0			
Ojinaga	24	13	14	12	765.0	"	"			
Zacatecoapan			12	11	765.6	"	"			
Tuxtla	32	23	24	23	768.2	"	"			
Pachuca	33	14	22	20		"	"			

CARTA DEL TIEMPO A 6h 23m A M DE MEXICO. OBSERVATORIO METEOROLÓGICO CENTRAL. (Martes) MEXICO, Octubre 22 DE 1907

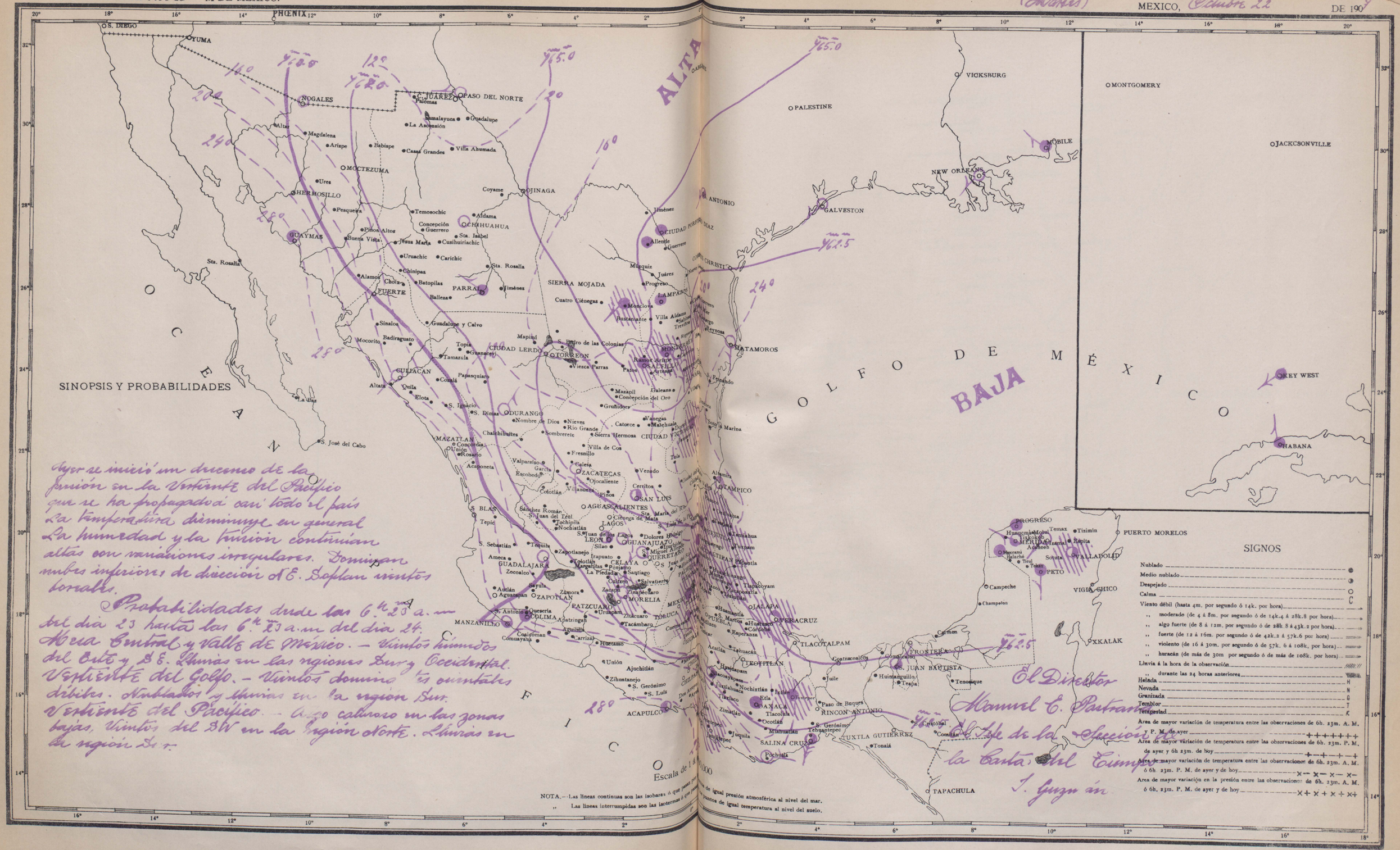

Ayer se inició un descenso de la presión en la Vertiente del Pacífico que se ha propagado á casi todo el país. La temperatura disminuye en general. La humedad y la presión continúan altas con variaciones irregulares. Dominan nubes inferiores de dirección NE. Soplan vientos boreales.

Probabilidades desde las 6h 23m a. m. del día 23 hasta las 6h 23m a. m. del día 24. Mesa Central y Valle de México. — Vientos húmedos del Este y SE. Lluvias en las regiones Sur y Occidental. Vertiente del Golfo. — Vientos dominantes cuartales débiles. Nublados y lluvias en la región Sur. Vertiente del Pacífico. — Algo caluroso en las zonas bajas. Vientos del SW en la región Norte. Lluvias en la región Sur.

El Director
Manuel E. Pastrana
Jefe de la Sección de la Carta del Tiempo
J. Guzmán

Servicio Meteorológico Mexicano

Tercero simultáneo de Observaciones simultáneas

23 de Octubre de 1907

Tiempo de México

Estaciones	A 6h 23m AM									
	Temperatura		Termómetro		Barom.	Viento		Nubes		Lluvia
	Máxima anterior	Mínima posterior	Seco	Húmedo	Presión al nivel del mar y en la estación (Fórmula barométrica)	Dirección	Velocidad en kil. por hora	Cantidad	Clase de nubes	Cantidad caída en 24 hrs.
Acapulco	32	5	30	26	760.4	Calma	0	2	Ali Str	
C. Juárez	26	10	13	10	755.4	"	"	4	Ci Cu	
C. P. Díaz	27	17	18	17	764.0	"	"			
C. Victoria	23	18	21	18		"	"			0.4
Colima	31	21	21	20	760.0	NE	3	10	Ci	
Cuernavaca	25	15	18	13	760.8	NW	6	8	Ci	
Culiacán	30	17	18	17	758.2	NE	7	2	"	
Chilpancingo	22	12	12	11	764.6	Calma	0			
Frontera	28	20	23	22	762.4	NE	5	7	Ali Str	16.8
Guadalajara	26	13	15	13	759.2	Calma	0			
Guanajuato	28	13	14	10	764.4	NE	3.2	1	Cu	
Huejutla	27	22	24	20		SE	imp.	7	Ali Cu	
Izúcar	32	21	28	28	761.8	NE	5	7	Ci	
Jalapa	22	14	15	14	766.8	Calma	0	4	"	1.2
León	27	12	14	12	762.2	"	"	1	Ci Cu	
Matamoros	28		24	20	760.4	"	"			
Mazatlán	28	24	25	22	759.8	"	"	2	Ci	
Mixcoac	32	22	22	21	762.2	"	"	5	Ci	
Mérida	31	23	24	22	761.4	"	"	9	Ci	
México	20	10	10	8	768.3	"	"	4	Cu Strin	
Monterrey	21	17	17	15		"	"	10	Strin	3.6
Morelia	24	12	13	12		S	imp.			
Mogales	26	17	18	12		SW	débil			
Oaxaca	28	11	15	13	762.6	NW	débil	6	Str	
Pachuca	21	7	11	9	770.4	E	imp.			
Puebla	23	10	11	9		"	"			
Peto	31	22	22	22	761.4	N	3	10		
Pueblo	23	9	9	8	768.4	Calma	0	4	Ci	
Progreso	27	23	25	24	761.8	"		8	"	
Querétaro	24	11	12	10	765.6	E	débil	10	Cu	
Saltillo			14	13	764.4	Calma		10	"	
S. Juan B.ta	28	26	26	25	761.8	S	imp.	10	Strin	30.0
Tampico	27	23	25	24	762.0	NW	débil	7	Cu	
Tolnca	19	4	6	5	771.8	NW	7	4	Ci	
Tulancingo	27	21	22	21	761.2	Calma	0	6	"	
Veracruz	27	23	24	23	762.4	NW	débil	10	Strin	3.6
Zacatecas	17	11	12	8	762.0	NE	5			
Zacualtipan	21	13	13	12		Calma	0	10	Strin	3.6
Orizaba	28	14	18	14	764.2	"	"			
San Stgo	30	22	23	22	768.6	"	"	10	Ci	
Teloloapan			12	12	765.4	"	"	10	Ci	
Torreón	26	15	17	14	759.8	NW	imp.			
Huasteca	23	9	11	8		Calma	0	5	"	1.2
Pochutla	32	15	22	21		"	"	5	"	

CARTA DEL TIEMPO A 6h 23m M DE MEXICO. OBSERVATORIO METEOROLÓGICO CENTRAL. MEX. DE 1907

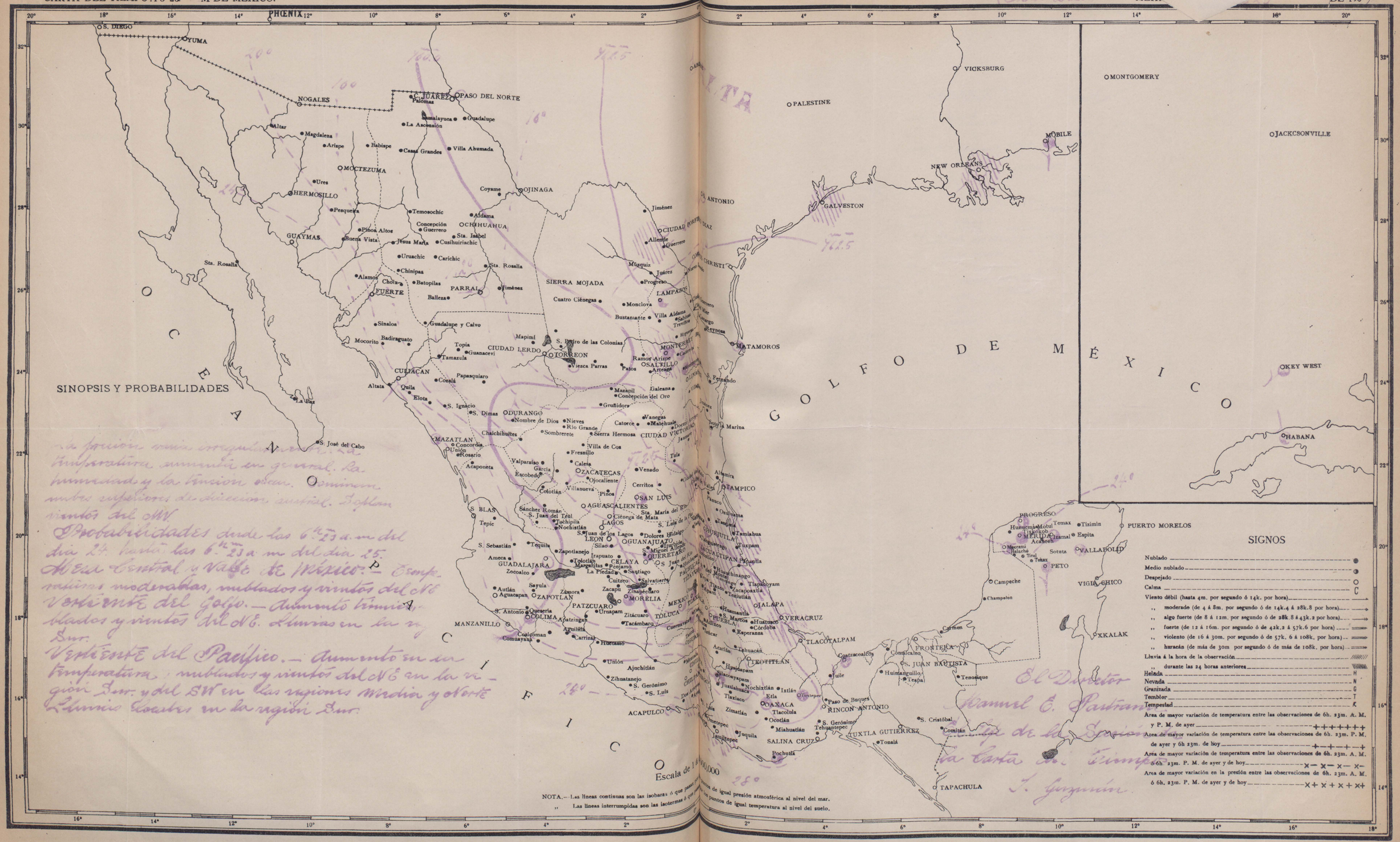

República Mexicana

Servicio sinóptico de observaciones meteorológicas

24 de Octubre de 1907

Tiempo de México

Estaciones	A. 6h 23m A.M. Temperatura: Máxima diurna	Temperatura: Mínima diurna	Barómetro: Seco	Barómetro: Húmedo	Barómetro: Reducido al nivel del mar y a la gravedad normal	Viento: Dirección	Viento: Velocidad en Kil. por hora	Nubes: Cantidad	Nubes: Clase de nubes	Lluvia: Cantidad de agua recogida en el pluviómetro de las 24 horas
Acapulco	32		30	26	760.2	Calma	0	4	Ci Cu	
C. P. Díaz	28	18	20	19	762.8	S E	6.4	8	Cu	
Colima	32	19	20	19	759.6	N E	1	10	Ci	
Cuernavaca	25	10	17	14	762.2	N W	12	10	"	
Chihuahua	24	12	13	11	763.0	calma	0			
Frontera			23	22				3	Ci Cu	
Guadalajara	27	14	16	14	759.2	"	"			
Guanajuato	27	12	13	11	766.0	"	"			
Huejutla	28	27	24	19		" S	" imp			
Irimal	31	20	21	21	762.6	Calma	0	2	Ci	
Lampazos	26	18	20	19		"	"	1	Cu	
León	26	10	13	10	764.4	"	"	4	Ci	
Manzanillo	28	21	24	21		E	4	5	Str	
Matamoros	28	21	24	21	762.8	N E	4	3	Alt Cu	
Mazatlán	28	23	25	22	759.8	calma	0			
Mexicanos	32	20	20	20	763.4	"	"	6	Ci	
Mérida	30	23	24	22	762.4	"	"	5	"	
México	21	10	12	11	767.7	"	"	10	Cu Nim	
Monterrey	21	19	20	18		"	"	9	Nim	5.2
Morelia			12	10		" E	" imp	10	Ci	
Nogales	25	13	22	11		Calma	0			
Oaxaca	24	12	16	14	763.2	N W	débil	4	Ci	
Pachuca	20	9	10	9	772.2	N E	10	10	"	
Parral			9	7		N E	imp			
Peto	32	20	21	20	762.4	N E	5	10	Cu	
Progreso	27	25	25	25	762.8	"	5	10	"	
Querétaro	24	12	13	12	763.4	E	débil	10	"	
Salina Cruz	30	25	25	21	760.6	N E	41	10	Ci	
Saltillo	20	12	14	13	763.8	calma	0	10	Cu	
S. Juan Bta.	29	25	26	24	762.6	S E	imp	7	"	4.8
S. Luis Potosí	13	10	11	9	762.2	calma	0	2	Ci Cu	
Tampico	28	23	25	23	761.8	N	imp	8	Alt Cu	
Tolima	18	4	8	6	772.8	W	1	8	Ci	
Valladolid										
Veracruz	27	23	24	23	763.0	N W	débil	5	Nim	18.0
Zacatecas	20	12	13	9	762.0	S E	7			
Zacualtipan	21	10	10	9		Calma	0	7	Ci	8.4
Tlaxcala	22	8	12	8	767.2	N E	débil	10	Alt Str	
Torreón	27	15	17	14	759.2	W	imp	1	Str	
Tuxtepec	28	22	23	22	769.2	calma	0	10	Ci	5.2
Silacayoapan			14	14	767.4	"	"	1	Cu	
Ojinaga	28	14	16	14	762.4	"	"			
Pochutla	31	13	22	21		"	"			

SINOPSIS Y PROBABILIDADES

La presión está en descenso en los Estados del Norte y en ascenso en el resto del país. La temperatura aumenta. La humedad y la tensión varían irregularmente. Dominan nubes superiores de dirección variable. Soplan vientos boreales y orientales.

Probabilidades desde las 6h 23 a.m del día 25. hasta las 6h 23 a.m del día 26.

Mesa Central y Valle de México.- Ligero aumento térmico; vientos dominantes del Este y NE; nublados en la tarde.

Vertiente del Golfo.- Aumento térmico; lluvias locales en la región Sur.

Vertiente del Pacífico.- Temperaturas moderadas; vientos occidentales en la región Norte y lluvias locales en la región Sur.

NOTA.—Las líneas continuas son las isobaras ó que pasan por los puntos de igual presión atmosférica al nivel del mar.
,, Las líneas interrumpidas son las isotermas ó que pasan por los puntos de igual temperatura al nivel del suelo.

SIGNOS

Nublado	●
Medio nublado	◐
Despejado	○
Calma	C
Viento débil (hasta 4m. por segundo ó 14k. por hora)	→
,, moderado (de 4 á 8m. por segundo ó de 14k.4 á 28k.8 por hora)	→
,, algo fuerte (de 8 á 12m. por segundo ó de 28k.8 á 43k.2 por hora)	→
,, fuerte (de 12 á 16m. por segundo ó de 42k.2 á 57k.6 por hora)	→
,, violento (de 16 á 30m. por segundo ó de 57k.6 á 108k. por hora)	→
,, huracán (de más de 30m por segundo ó de más de 108k. por hora)	→
Lluvia á la hora de la observación	//////
,, durante las 24 horas anteriores	//////
Helada	H
Nevada	N
Granizada	G
Temblor	T
Tempestad	K
Area de mayor variación de temperatura entre las observaciones de 6h. 23m. A. M. y P. M. de ayer	++++++++
Area de mayor variación de temperatura entre las observaciones de 6h. 23m. P. M. de ayer y 6h 23m. de hoy	+–+–+–+
Area de mayor variación de temperatura entre las observaciones de 6h. 23m. A. M. ó 6h. 23m. P. M. de ayer y de hoy	x– x– x– x–
Area de mayor variación en la presión entre las observaciones de 6h. 23m. A. M. ó 6h. 23m. P. M. de ayer y de hoy	x+ x+ x+ x+

El Director
Manuel E. Pastrana

El Jefe de la Sección de la Carta del Tiempo
J. Guzmán

TIP. Y LIT. LA EUROPEA MEX.

República Mexicana

Servicio simultáneo de observaciones meteorológicas

25 de Octubre de 1907

Tiempo de México

Estaciones	A 6h 23m A.M. Temperatura: Máxima diurna	Temperatura: Mínima diurna	Termómetro: Seco	Termómetro: Húmedo	Barom: Reducido al nivel del mar y a la gravedad normal	Viento: Dirección	Viento: Velocidad en kil. por hora	Nubes: Cantidad	Nubes: Clase de nubes	Lluvia: Cantidad de agua caída durante las 24 horas
Acapulco	33		29	25	761.2	calma	0	2	Cu	
C. Juarez	27	6	7	6	763.4					
C. Porfirio Diaz	28	20	22	21	762.8	" SE	" 2	10	Str	
Colima	33	19	21	20	760.8	NE	2	10	Ci	
Cuernavaca	25	16	17	14	762.2	NW	6	9	Ci	
Culiacán	32	18	18	17	757.6	NE	7			
Chihuahua	28	11	12	8	765.4	calma	0			
Durango	25	7	10	8	766.4	SW	imp	1	Alt Str	
Frontera	30	20	23	21	764.2	calma	0	1	Ci	
Guadalajara	27	14	16	14	759.8	"	"	5	"	
Guanajuato	27	12	12	10	766.2	"	"	4	Cu	
Guaymas	31	26	28	25	759.3	"	"	2	Ci	
Huejutla	29	22	23	11		NE	imp			
Izamal	31	19	20	20	763.0	NE	10	3	"	
Lamparos	28	21	22	21		calma	0	10	Cu	
León			12	10	764.8	"	"	10	Ci	
Manzanillo						E	4	4	Ci Cu	
Mazatlán	2[illegible]	24	24	22	759.8	SE	4	2	Str	
Maxcanú	32	19	20	19	764.0	calma	0	6	"	
Mérida	31	21	23	21	762.8	NE	6	5	Ci	
México	22	11	11	10	767.5	calma	0	4	Str	
Monterrey	27	19	20	19		"	"	10	Hum	
Morelia	24	10	11	10		S	débil			
Nogales	25	19	18	18		calma	0			
Oaxaca	28	10	15	13	763.8	NW	débil	9	Ci	
Parral	26	8	9	9		W	imp			
Peto	32	19	19	19	762.8	calma	0	10	"	
Puebla	24	9	11	9	768.6	"	"			
Progreso	27	25	26	23	763.0	NE	10	10	Cu	
Querétaro	23	12	14	12	765.4	NE	2	9	"	
Salina Cruz	31	25	26	20	760.4	NE	46	3	Ci	
Saltillo	23	12	12	12	765.4	calma	0	10	Alt Str	
S. Juan Bautista	29	26	26	24		SW	imp	2	Cu	
S. Luis Potosí			12	10	763.0	calma	0	3	Ci Cu	
Tampico	29	23	25	23	762.0	"	"	10	Alt Cu	
Toluca	19	5	7	7	773.0	W	9	5	Ci	
Valladolid	25	19	19	19	762.4	calma	0	3	"	
Veracruz	28	23	24	22	763.0	NW	débil	7	Cu	
Zacatecas	19	12	13	7	763.6	N	2.5			
Zacualtipán	29	9	10	8		calma	0	5	Ci	3.6
Tuxtepec	29	21	22	21	768.4	"	"	10	"	2.4
Silacayoapan	27		15	12	765.8	"	"	10	"	
Ojinaga	27	16	22	15	762.0	"	"			
Torreón	32	16	18	15	761.0	"	"			
Tlaxcala	23	10	12	9	767.4	"	"	3	"	4.4
Pochutla	32	13	22	21		"	"			

CARTA DEL TIEMPO A 6h 23m A M DE MEXICO.

OBSERVATORIO METEOROLÓGICO CENTRAL.

(Viernes) MEXICO, Octubre 25 DE 190 1901

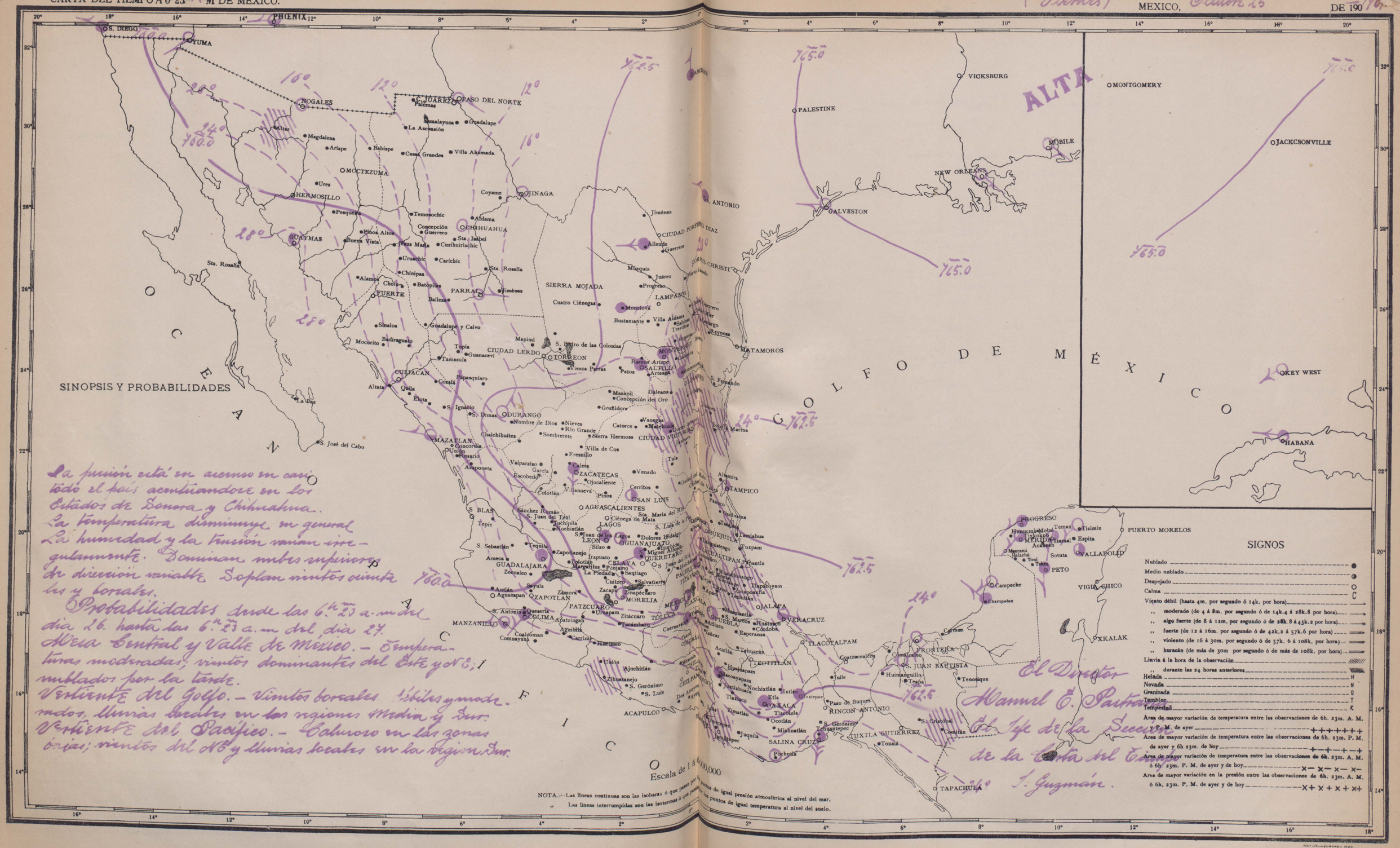

La presión está en ascenso en casi todo el país acentuándose en los Estados de Sonora y Chihuahua.
La temperatura disminuye en general
La humedad y la tensión varían irregularmente. Dominan nubes superiores de dirección variable. Soplan vientos orientales y boreales.
Probabilidades desde las 6h 23m a.m del día 26. hasta las 6h 23m a.m del día 27.
Mesa Central y Valle de México.— Temperaturas moderadas; vientos dominantes del Este y NE; nublados por la tarde.
Vertiente del Golfo.— Vientos boreales débiles y moderados, lluvias locales en las regiones Media y Sur.
Vertiente del Pacífico.— Caluroso en las zonas bajas; vientos del NE y lluvias locales en la región Sur.

El Director
Manuel E. Pastrana
El Jefe de la Sección
de la Carta del Tiempo
J. Guzmán.

SIGNOS

Nublado
Medio nublado
Despejado
Calma C
Viento débil (hasta 4m. por segundo ó 14k. por hora)
,, moderado (de 4 á 8m. por segundo ó de 14k.4 á 28k.8 por hora)
,, algo fuerte (de 8 á 12m. por segundo ó de 28k.8 á 43k.2 por hora)
,, fuerte (de 12 á 16m. por segundo ó de 42k.2 á 57k.6 por hora)
,, violento (de 16 á 30m. por segundo ó de 57k. 6 á 108k. por hora)
,, huracán (de más de 30m por segundo ó de más de 108k. por hora)
Lluvia á la hora de la observación
,, durante las 24 horas anteriores
Helada H
Nevada N
Granizada G
Temblor T
Tempestad K
Area de mayor variación de temperatura entre las observaciones de 6h. 23m. A. M. y P. M. de ayer ++++++++
Area de mayor variación de temperatura entre las observaciones de 6h. 23m. P. M. de ayer y 6h 23m. de hoy +—+—+—+
Area de mayor variación de temperatura entre las observaciones de 6h. 23m. A. M. ó 6h. 23m. P. M. de ayer y de hoy ×—×—×—×—
Area de mayor variación en la presión entre las observaciones de 6h. 23m. A. M. ó 6h. 23m. P. M. de ayer y de hoy ×+×+×+×+

República Mexicana.

Servicio simultáneo de observaciones meteorológicas

26 de Octubre de 1907

Tiempo de México

Estaciones	A 6h 23m A.M. Temperatura Máxima diurna	Temperatura Mínima nocturna	Termómetro Seco	Termómetro Mojado	Barom. Reducido al nivel del mar y a la gravedad normal	Viento Dirección	Viento Velocidad en kil. por hora	Nubes Cantidad	Nubes Clase dominante	Observaciones
Acapulco	33		30	26		SE	4			
C. Porfirio Díaz	29	20	20	19		calma	0			
Chihuahua	25	16	17	14	762.0	W	15	1	Ci	
Chihuahua			11	8	764.4	calma	0	1	Ci Cu	
Durango	25	2	16	9	766.2	S	débil	8	Alto Str	
Frontera	30	21	22	21	754.2	calma	0			
Guadalajara	27	14	16	13	758.8	"	"	5	Ci	
Guanajuato	27	10	14	10	764.8	"	"	2	Ci Cu	
Guaymas	31	26	28	25	757.3	"	"	2	Ci	
Huejutla	30	23	24	20		E	insp.			
Orizaba	31	20	23	22	763.2	NE	4	4	"	insp.
León	26	16	12	10	764.4	calma	0	3	Str	
Manzanillo						NE	4	4	Cu	
Matamoros	31		26	23	759.8	SE	4			
Mazatlán	28	24	26	24	759.2	calma	0	2	Ci	
Moctezuma	32	20	21	20	763.8	"	"	10	Str	"
Misión	30	22	23	22	762.8	NE	9	9	Ci	"
Mexico	22	9	10	8	768.8	calma	0	4	Cu Nim	
Monterrey	25	20	21	19		"	"	10	Nim	
Mogules	26	17	18	14		SW	débil			
Oaxaca	29	10	14	12	764.6	calma	0	1	Cu	
Puebla	21	7	8	7	773.4	"	"	3	Ci	
Peto	32	19	20	19	762.8	NW	insp.	10	Alto Str	
Puebla	24	7	9	8	768.8	calma	0			
Progreso	28	24	26	24	763.2	NE	13	10	Ci	
Querétaro	25	11	12	10	766.4	NE	3	5	"	
Salina Cruz	31	25	26	20	760.4	NE	69	4	Alto Cu	
San Juan Bta.	28	25	25	23	762.8	SW	insp.	10	Cu	
S. Luis Potosí			12	10	762.0	calma	0	4	Ci Cu	
Tampico	29	24	25	24	760.8	"	"	10	Cu	
Toluca	20	4	6	5	772.2	SW	3	2	Ci	
Valladolid	28	19	22	21	762.6	calma	0	6	Alto Cu	
Veracruz	29	23	23	22	762.8	W	débil	8	Ci Cu	2.0
Zacatecas	19	11	11	6	763.4	E	37	3	Ci	
Zamultipán	22	4	8	7		calma	0	2	"	
Ojinaga	28	14	14	12	763.4	"	"			
Tlaxcala	24	8	10	7	768.8	NE	débil			
Forreón	31	17	17	15	760.8	E	insp.			
Tuxtepec	29	22	27	22	769.4	calma	0	10	Cu Cu	
Pachuca	39	13	22	21		"	"			

CARTA DEL TIEMPO A 6h 23m AM DE MEXICO. OBSERVATORIO METEOROLÓGICO CENTRAL. (Sábado) MEXICO, Octubre 26 DE 1907.

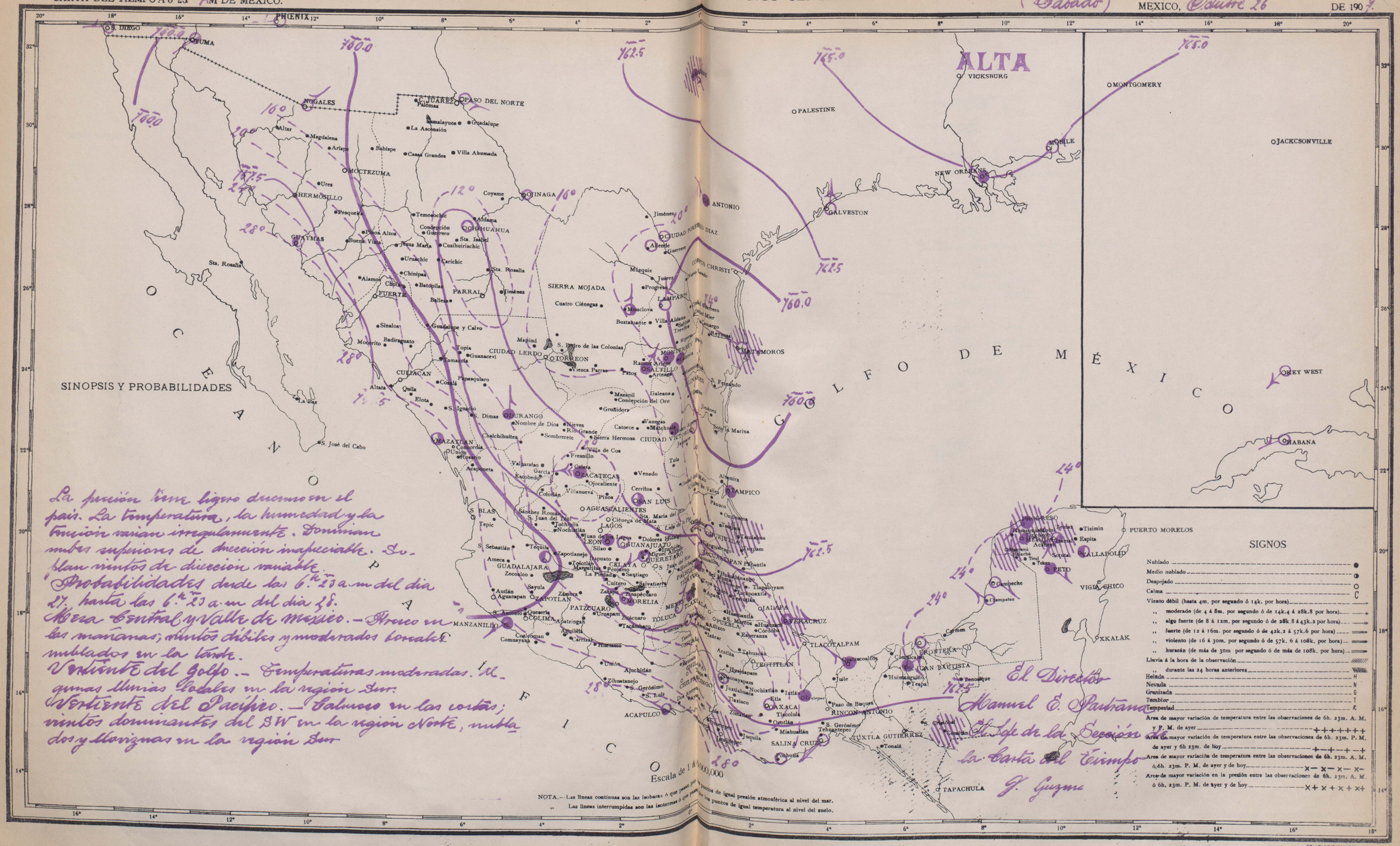

República Mexicana

Servicio simultáneo de observaciones meteorológicas

27 de Octubre de 1907

Tiempo de México.

Estaciones	A 6h 23m A.M. Temperatura: Máxima diurna	Temperatura: Mínima diurna	Termómetro: Seco	Termómetro: Húmedo	Barom: Reducido al nivel del mar y a la gravedad normal	Viento: Dirección	Viento: Velocidad en kil. por hora	Nubes: Cantidad	Nubes: Clase dominante	Lluvia: Cantidad de agua recogida en el Pluviómetro durante las 24 horas
Acapulco	33		28	25	762.4	calma	0			
C. P. Díaz	31	19	20	19	763.0	"	"	2	Ci	
Colima	30	19	19	18	765.8	NE	1	10	"	
Cuernavaca	25	16	16	11	762.8	NW	al. fuer	1	"	
Culiacán	31	19	22	22	758.0	calma	0	10	"	
Chihuahua	26	12	17	13	762.2	"	0	5	"	
Guadalajara	27	14	17	16	758.6	"	"	10	"	
Guanajuato	27	12	13	10	765.8	"	"	2	Ci Cu	
Guaymas	31	26	28	25	756.9	"	"	3	Ci	
Jacal	30	21	23	23	763.6	NE	6	4	Ci Cu	inap
Lampasos	30	21	22	20		calma	0	6	Ci	
León	26	10	12	10	764.4	"	"	9	"	
Manzanillo						NE	4	2	Cu	
Matamoros	31		25	21	761.4	SE	débil			
Mazatlán	30	26	27	24	759.4	calma	0	7	Ci	
Mexicanú	32	20	23	23	768.8	"	"	9	Cu	1.2
Mérida	30	23	24	22	763.2	NE	débil			inap
México	21	10	10	9	768.7	calma	0	10	Cu Nim	
Monterrey	25	20	21	19		"	"	4	Nim	
Nogales	21	12	12	11		"	"			
Oaxaca	28	10	13	12	765.2	"	"	3	Ci	
Pachuca	20	5	8	6	773.2	"	"	6	"	
Peto	31	20	23	22	763.0	N	inap	10	Str	2.0
Puebla	23	6	8	5	770.0	NE	4			
Progreso	28	25	26	24	763.0	E	10	2	Ci	
Querétaro	25	11	11		767.6	NE	2	3	"	
Salina Cruz	31	24	24	20	760.6	NE	26			
Saltillo	24	13	14	12	764.2	calma	0	8	"	
S. Luis Potosí			11	9	763.0	"	"	4	"	
Tampico	30	22	24	23	761.8	NW	5			
Toluca	20	4	6	4	772.6	W	7			
Valladolid	28	22	24	23	763.2	calma	0	10	"	4.4
Veracruz	29	22	23	21	762.6	NW	débil	2	Cu	
Zacatecas	20	11	11	7	762.6	E	21	3	Ci	
Zacualtipán			20	19	762.2	calma	0	10	Ci Cu	
Ojinaga										
Tuxtepec	30	21	23	22	767.0	"	"	10	Ci	
Torreón	30	16	19	15	760.6	NW	inap	5	Str	
Tlaxcala	22	6	8	4	770.6	calma	0			
Pachutla	33	14	22	21		"	"			

CARTA DEL TIEMPO A 6h 23m AM DE MEXICO.

OBSERVATORIO METEOROLÓGICO CENTRAL.

(Domingo) MEXICO, Octubre 27 DE 190

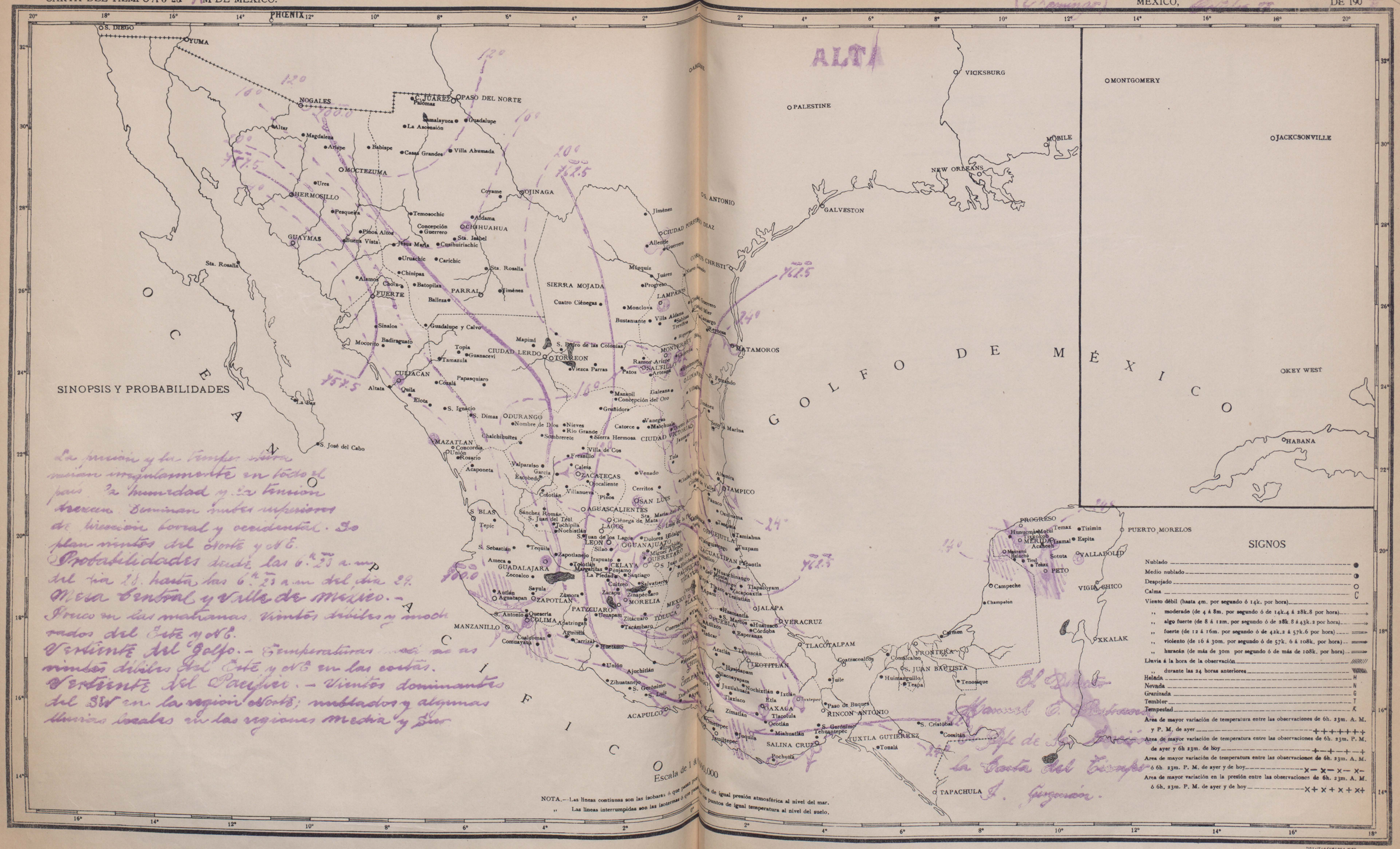

República Mexicana

Servicio simultáneo de observaciones meteorológicas

28 de Octubre de 1907

Tiempo de México.

Estaciones	A 6h 23m AM.									
	Temperatura		Termómetro		Barom.	Viento		Nubes		Lluvia
	Máxima diurna	Mínima diurna	Seco	Humedo	Barómetro al nivel del mar y en la gravedad nor. m/m	Velocidad	Velocidad en kil. por hora	Cantidad	Clase dominante	Cant. real de agua en mm. Temperatura 24h anteriores
Acapulco	34		30	25	761.6	calma	0	3	Ci	
C. P. Díaz	29	19	20	18	764.4	E	27	8	Ko	2.0
Colima	31	19	19	18	762.0	NE	3	9	Ci	
Cuernavaca	26	16	17	13	762.8	NW	9	9	"	
Culiacán	28	21	23	22	756.8	NE	12	5	Ci Cu	6.0
Chihuahua	23	16	16	15	761.2	calma	0	10	Alto St	
Durango			13	11	760.2	SW	débil	10	Cu	
Frontera			22	21	764.0	calma	0	7	"	4.4
Guadalajara	29	14	16	14	759.8	"	"	10	"	
Guanajuato	29	12	13	10	765.6	NW	3.2			
Huejutla	29	23	25	21		E	viento			
Ixtaczoquitlan	31	19	19	19	763.8	NE	4	3	Nim	7.2
Jamapa	31	21	21	19		calma	0	10	Ci	
León			13	10	764.4	"	"	7	"	
Manzanillo						E	8	1	Cu	
Matamoros	32		24	21	761.[illegible]	E	4	4	Ci	
Magdalena	28	25	25	24	757.0	SE	17	10	Nim	
Maltrata	32	19	19	19	764.4	calma	0	4	Ci	
Mérida	30	21	22	20	763.4	"	"	9	"	
México	22	10	11	9	767.1	"	"	10	Alto Cu	
Morelia	24	10	10	10	754.6	S	débil	3	Ci	
Nogales	25	13	20	13		calma	0			
Orizaba	27	11	15	13	763.8	"	"	8	"	
Pachuca	25	6	8	7	774.2	"	"			
Parral	26	15	15	12		SE	viento	6	Cu	
Progreso	28	22	23	21	762.8	calma		3	Ci	
Quiróstaro	25	11	11		767.4	NE	2	2	"	
Salvin Cruz	32	24	26	22	760.4	NE	42	7	Alto Cu	
Saltillo	21	12	13	12	765.0	NW	viento	10	Alto St	
San Juan Bta	27	26	26	24	764.0	E	3	10	Cu	2.8
Tampico	30	23	24	22	762.2	N	débil	6	Cu	
Tolucca	14	4	6	5	771.8	calma	0	1	Ci	
Valladolid	30	18	19	18	763.8	NW	2	1	St	
Veracruz	27	23	24	23	763.8	N	débil	8	Nim	7.6
Zacatecas	20	7	10	8	762.6	calma	0	4	Ci	
Zacualtipan	21	9	11	10	768.6	"	"	5	"	
Zacatecas	30	21	24	23	768.4	"	"	10	Alto Cu	30.4
Silacayoapam	23		13	13	765.8	"	"			
Zacualpan	23	6	11	8	768.8	N	viento	1	St	
Torreón	28	18	18	15	760.8	W	"	10	Nim	
Tochintla	33	13	22	22	760.5	W	"	4	Ci	

CARTA DEL TIEMPO A 6h 23m M DE MEXICO. OBSERVATORIO METEOROLÓGICO CENTRAL. (Lunes) MEXICO, Octubre 28 DE 190 7

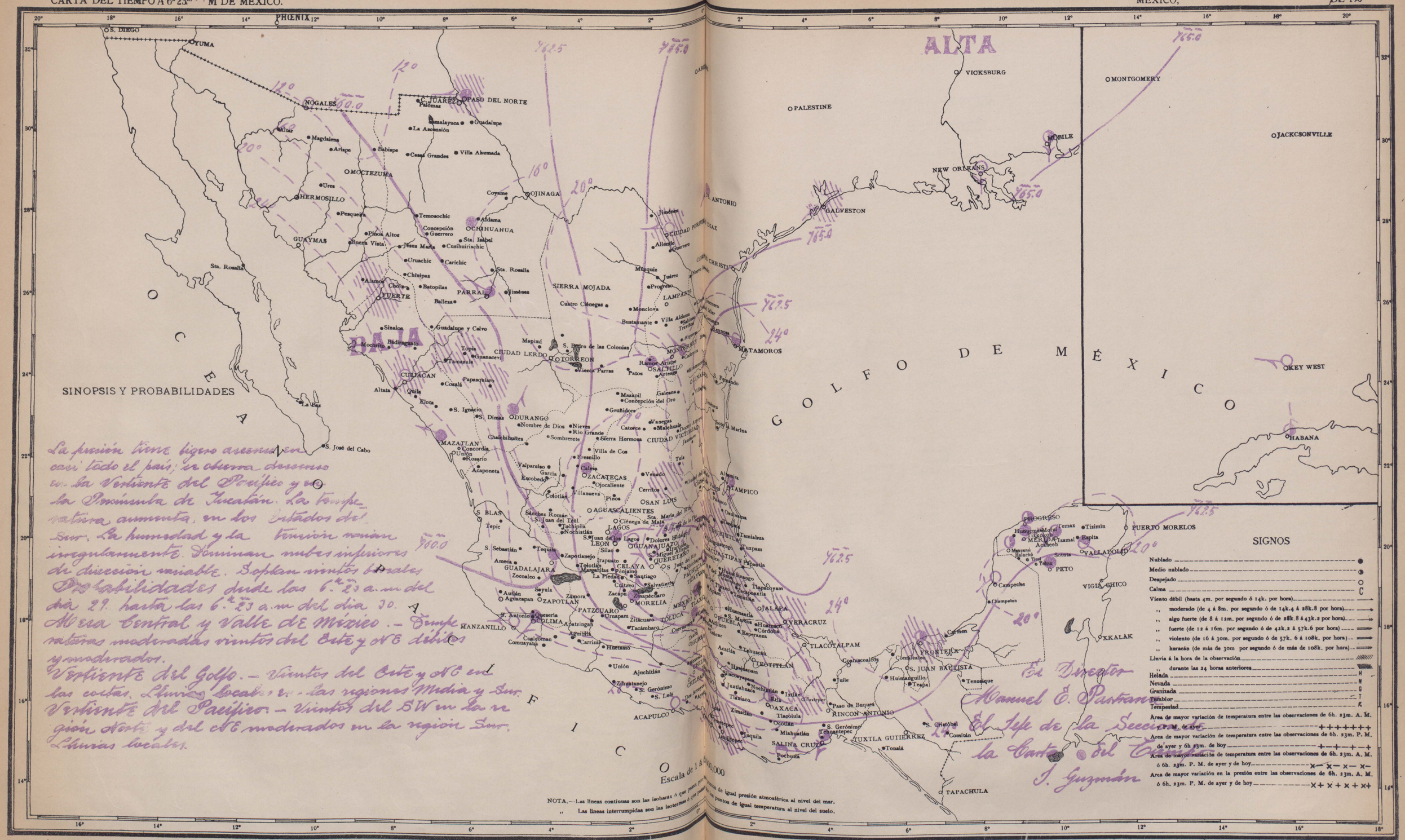

La presión tiene ligero descenso en casi todo el país; se observa descenso en la Vertiente del Pacífico y en la Península de Yucatán. La temperatura aumenta en los Estados del Sur. La humedad y la tensión varían irregularmente. Dominan nubes inferiores de dirección variable. Soplan vientos locales. Probabilidades desde las 6h 23m a.m. del día 29. hasta las 6h 23m a.m. del día 30. Mesa Central y Valle de México. — Temperaturas moderadas vientos del Este y NE débiles y moderados.
Vertiente del Golfo. — Vientos del Este y NE en las costas. Lluvias locales en las regiones Media y Sur.
Vertiente del Pacífico. — Vientos del SW en la región Norte y del NE moderados en la región Sur. Lluvias locales.

El Director
Manuel E. Pastrana
El Jefe de la Sección de la Carta del Tiempo
J. Guzmán

República Mexicana

Servicio semanal único de observaciones meteorológicas

29 de Octubre de 1907

Tiempo de México

Estaciones	A 6h 23m A.M. Temperatura: Máxima diurna	Temperatura: Mínima diurna	Termómetro: Seco	Termómetro: Húmedo	Barómetro: Reducido al nivel del mar y á la gravedad normal	Viento: Dirección	Viento: Velocidad en kilómetros	Nubes: Cantidad	Nubes: Clase dominante	Lluvia: Cantidad de agua caída durante las 24 horas anteriores
Acapulco	33		29	26	761.4	calma	0	4	Cu	
Colima	31	19	19	18	760.8	N	débil	10	Ci	
Cuernavaca	25	16	17	13	761.4	NW	24	2	"	
Chilpancingo	18	11	12	11	763.4	calma	0			2.8
Durango	24	8	10	10	761.2	SW	mod			
Frontera	28	17	20	19	763.2	calma	0			19.2
Guadalajara	26	14	16	14	759.2	N	insp	1	Ci	
Guanajuato	27	12	14	12	764.4	calma	0			5.6
Huejutla	30	23	25	21	759.4	S	insp			
Jalapa	30	17	18	12	762.2	NE	4	5	Str	
Jiquipilas	29	21	22	19	760.6	S	12			
Lerdo	26	12	15	13	762.0	calma	0	4	Cu	
Manzanillo						E	8	2	Ci Cu	
Matamoros	30		27	21	757.6	SE	8	6	Cu	
Muxcumí	31	18	18	17	763.6	calma	0			
Mérida	28	21	22	20	762.6	E	6	7	Ci	
México	21	11	12	11	765.6	calma	0	5	Ci Str	
Monterrey	25	19	24	18	751.7	"	"	10	Nim	
Morelia	23	10	13	13	764.6	SW	débil			
Oaxaca	25	10	15	12	762.6	calma	0	2	Ci	
Pachuca	20	6	10	9	770.2	"	"	3	Alto Cu	
Puebla	17	11	11	9		W	insp			26.0
Peto	31	17	18	18	762.6	calma	0	5	Ci	
Pueblo	23	8	9	9	768.2	"	"	10	Alto Str	
Progreso	26	21	22	20	763.0	"	"	2	Cu	
Querétaro	24	11	12	11	764.8	"	"			0.4
Salina Cruz			23	21	759.6	NE	54	5	Alto Cu	
Saltillo	23	12	17	13	759.6	SW	débil	1	Cu	
San Juan B.	28	25	25	23	764.2	S	insp	10	"	
S. Luis Potosí	13	10	11	9	761.0	calma	0			
Tampico	30	23	25	23	760.0	S	débil	6	Ci Cu	
Valladolid	30	17	19	18	762.4	calma	0	1	Str	
Veracruz	27	23	22	22	761.4	SW	débil	4	Cu	0.8
Zacatecas	17	9	9	9	763.0	NW	11			0.8
Zacualtipán	16	11	9	5	767.0	calma	0			
Tuxtepec			28	21	760.4	"	"	10	Ci Cu	
Silao			14	12	764.6	"	"	10	Ci	
Orizaba	28	16	16	15	767.0	"	"	10	Ci Cu	4.0
Córdoba	26	16	16	13	760.8	W	débil	3	Cu	
Huauchinango	22	9	13	9	766.8	calma	0	4	Str	
Pachuca	32	13	22	21	760.4	"	"			

CARTA DEL TIEMPO A 6h 23m M DE MEXICO. OBSERVATORIO METEOROLÓGICO CENTRAL. (Martes) MEXICO, Dic 29 DE 190

República Mexicana

Servicio simultáneo de observaciones meteorológicas

30 de Octubre de 1907

Tiempo de México

Estaciones	A 6h 23m AM. Temperatura absoluta máxima	Temperatura absoluta mínima	Termómetro Seco	Termómetro Húmedo	Barom. Reducido al nivel del mar y a la gravedad normal	Viento Dirección	Viento Velocidad en kil. por hora	Nubes Cantidad	Nubes Clase	Lluvia Cantidad en mm. caída desde las 6h. de la anterior,	
Acapulco	32		29	25	762.4	calma	0				
Colima	29	19	17	18	761.4	NE	2	10	Ci		
Cuernavaca	25	15	16	12	761.8	N	6	10	"		8.8
Culiacán	30	18	21	20	758.6	NE	16				
Chilpancingo	24	11	11	10	764.6	calma	0				
Durango	23	5	8	7	773.9	SW	imp.				
Frontera	31	17	22	21	762.0	NE	8				
Guadalajara	25	14	16	14	763.8	calma	0	10	"		9.2
Guanajuato	25	12	13	10	765.0	"	"				
Huajuapa	30	23	24	20	759.5	SE	imp.	10	Alto Str		
Izúcar	31	18	20	19	762.8	NE	4	3			
Lerdo	25	12	13	11	763.2	calma	0	9	Ci		
Manzanillo						E	4	7	Cu		
Mapastlán	28	24	25	23	760.6	calma	0	1	Ci		
Mazatlán	31	18	21	21	763.0	E	5	10	Cu		
México	31	21	22	20	762.6	E	6	6	Ci		
Mexico	22	11	11	10	767.1	calma	0	4	Cu		4.7
Morelia			14	12	767.7	S	imp.				
Oaxaca	30	11	15	13	763.0	calma	0	10	Ci Cu		
Pachuca	22	9	10	8	771.6	"	"	7	Ci		
Parral	22	10	10	8	766.9	S	imp.				
Peto	30	18	20	19	762.6	calma	0				
Progreso	27	21	22	20	763.2	E	6	2	Cu		
Querétaro	25	12	13	13	764.8			3	Ci		
Saltillo	32	23	25	21	760.4	N	22	1	Cu		
Saltillo	[illegible]	13	14	12	763.4	calma	0				
S. Juan Bautista	[illegible]	25	26	23	761.0	E	3	1	"		imp.
S. Luis Potosí	13	10	11	9	762.0	calma	0				
Tampico	30	22	24	22	769.8	W	débil	2	Alto Cu		
Tolimán	18	5	8	6	771.5	W	5	4	Ci		
Tuxtla Gtz.	32	18	18	13	762.8	calma	0	1	Str		
Veracruz			22	21	761.0	SW	débil	2	Ci		
Zacatecas	19	8	11	8	762.6	NW	5				
Zacualtipán	22	8	10	9	768.5	calma	0				
Zacatepec	30	20	21	21	764.6	"	"	4	"		
Silacayoapan			14	13	769.8	"	"	10	Cu		
Zacualpan	27	16	17	14	761.0	"	"				
Zacualpa	22	9	11	8	767.4	NE	débil	3	Str		1.6
Zacualtipán	33	14	20	19	760.4	NE	imp.				

CARTA DEL TIEMPO A 6h 23m M DE MEXICO. OBSERVATORIO METEOROLÓGICO CENTRAL. (Miércoles) MEXICO, Octubre 30 DE 1907.

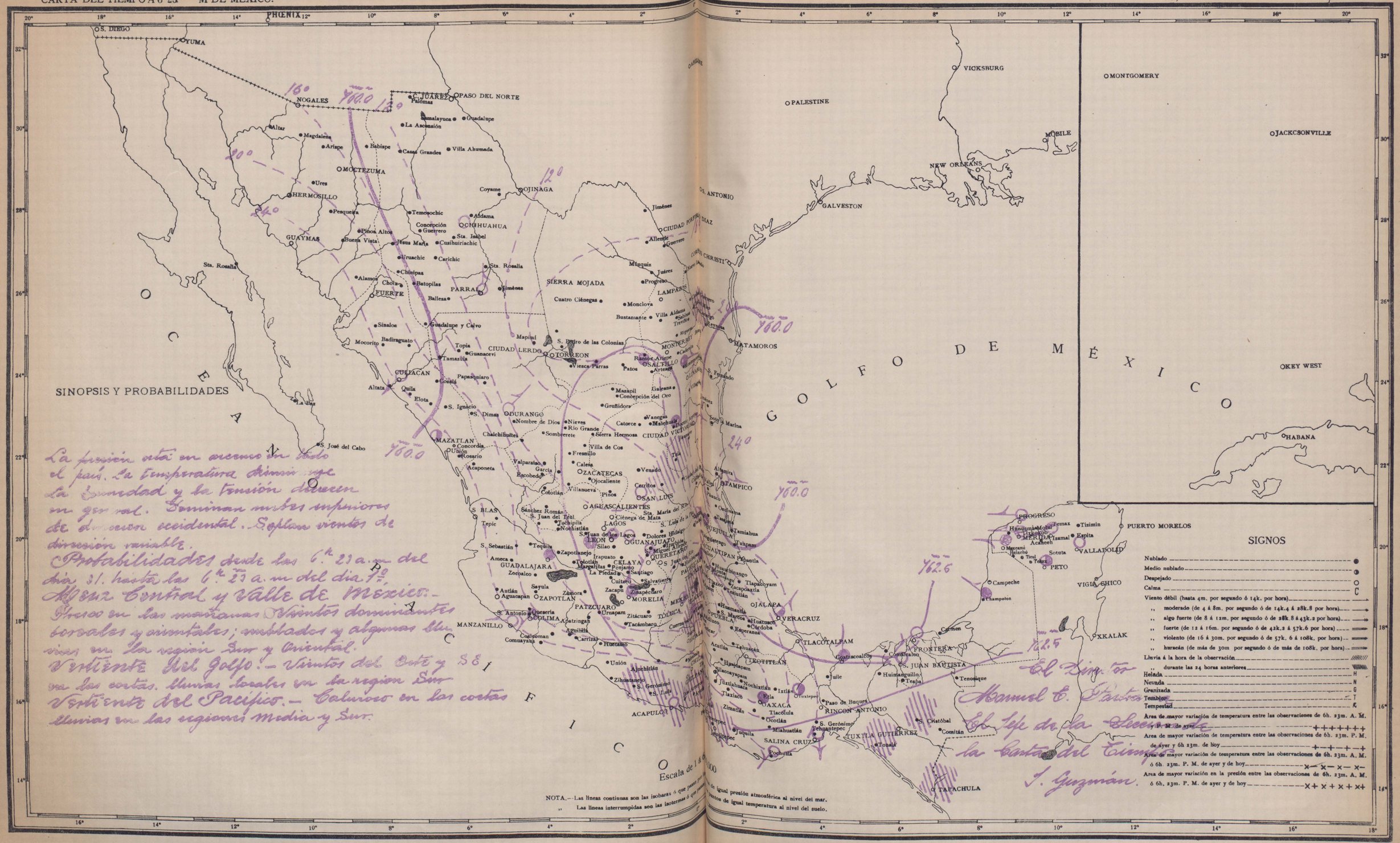

La presión está en aumento en todo el país. La temperatura disminuye. La humedad y la tensión disminuyen en general. Dominan nubes inferiores de dirección occidental. Soplan vientos de dirección variable.

Probabilidades desde las 6h. 23 a. m. del día 31. hasta las 6h. 23 a. m del día 1º. Mesa Central y Valle de México.— Fresco en las mañanas. Vientos dominantes boreales y orientales; nublados y algunas lluvias en la región Sur y Oriental. Vertiente del Golfo.— Vientos del Oeste y Sur en las costas. Lluvias locales en la región Sur. Vertiente del Pacífico.— Caluroso en las costas. Lluvias en las regiones Media y Sur.

El Director Manuel E. Pastrana. El Jefe de la Sección de la Carta del Tiempo J. Guzmán.

Mexico. Daily map.
Oct. 07.

República Mexicana

Servicio simultáneo de observaciones meteorológicas

31 de Octubre de 1907

Tiempo de México

Estaciones	A 6h 23m A.M.									
	Temperatura		Termómetro		Barom.	Viento		Nubes		Lluvia
	Máxima diurna	Mínima diurna	Seco	Húmedo	Reducido al nivel del mar y á la gravedad normal	Dirección	Vel. en kilómetros por hora	Cantidad	Clase dominante	Cantidad de agua caída durante las 24 horas
Acapulco	32		29	25	762.8	calma	0	2	Cu	
C. P. Díaz	27	17	18	17	764.8	SE	imp.	10	Alt. Str.	
C. Victoria	32	23	22	13		W	mod.			
Colima	30	19	21	20	762.0	NE	4	10	Alt. Cu	
Cuernavaca	25	15	16	13	764.0	NW	18	2	Ci	2.8
Culiacán	31	20	22	17	758.4	NE	6	5	"	
Chihuahua	25	11	12	10	764.4	calma	0	2	"	
Durango	26	6	11	10	761.6	SW	imp.	9	Alt. Str.	
Frontera	32	19	22	21	764.4	calma	0			
Guadalajara	26	14	18	16	759.2	SE	imp.	9	Cu	
Guanajuato	26	13	14	11	765.6	calma	0			
Guaymas	31	26	28	25	759.3	"	"	5	Ci Cu	
Hacienda	29	14	25	21	759.3	S	imp.			
Izamal	32	18	19	19	764.4	NE	5	4	Ci	
Lampazos			21	20		calma	0	4	Str.	
León	26	12	14	13	764.0	"	"	5	Ci	imp.
Manzanillo						E	4	2	"	10.4
Matamoros	35		25	21	761.8	NE	4	2	Cu	
Magallán	29	24	26	24	761.6	calma	0	7	Ci	
Mexcamí	32	20	20	19	764.6	"	"	3	Alt. Cu	
Mérida	31	20	21	20	764.0	NE	9	2	Ci	
México	22	10	11	9	767.8	calma	0	20	Alt. Cu	imp.
Monterrey	27	19	20	18	760.8	"	"	10	Nim.	0.8
Morelia	25	12	13	12	753.2	S	débil	10	Cu	6.8
Oaxaca	30	8	11	10	766.8	calma	0			
Pachuca	24	8	9	8	773.2	"	"			
Parral	24	10	17	9		SW	imp.	9	Ci	
Peto	31	18	19	19	763.8	NW	4	4	Alt. Cu	
Puebla	25	7	8	6	769.0	E	3			
Progreso	29	22	23	21	764.2	calma	0	1	Cu	
Querétaro	25	13	13	12	767.2	NE	1	3	"	
Salina Cruz	29	23	24	21	762.0	NE	28	1	"	
Saltillo	22	13	14	14	764.4	calma	0	10	Alt. Str.	
S. Juan Rtta.	28	26	26	24	764.6	SE	imp.	10	Cu	
S. Luis Potosí	13	10	11	9	760.6	calma	0	2	"	
Tampico	30	23	24	23	762.4	"	"	3	Alt. Cu	
Toluca	19	5	6	5	772.8	W	7			
Valladolid	31	19	20	19	763.6	calma	0	3	Alt. Str.	
Veracruz	29	22	24	20	763.2	W	débil	3	Cu	
Zacatecas			11	10	763.4	NW	14	9	Ci	
Zacualtipan	23	10	11	10	768.8	calma	0	2	Str.	
Tuxtepec	28	20	22	22	769.4	"	"			
Silacayoapan			11	11	769.6	"	"			
Ojinaga	28	13	16	14	762.6	"	"			
Tlaxcala	21	7	9	6	770.4	"	"			
Ponzón	28	16	17	14	770.4	"	"			
Pachuca	31	13	22	21	761.8	"	"	1.	Cu	

CARTA DEL TIEMPO A 6h 23m M DE MEXICO. OBSERVATORIO METEOROLÓGICO CENTRAL. (Julio 31) MEXICO, 4 Julio 31 DE 190 4

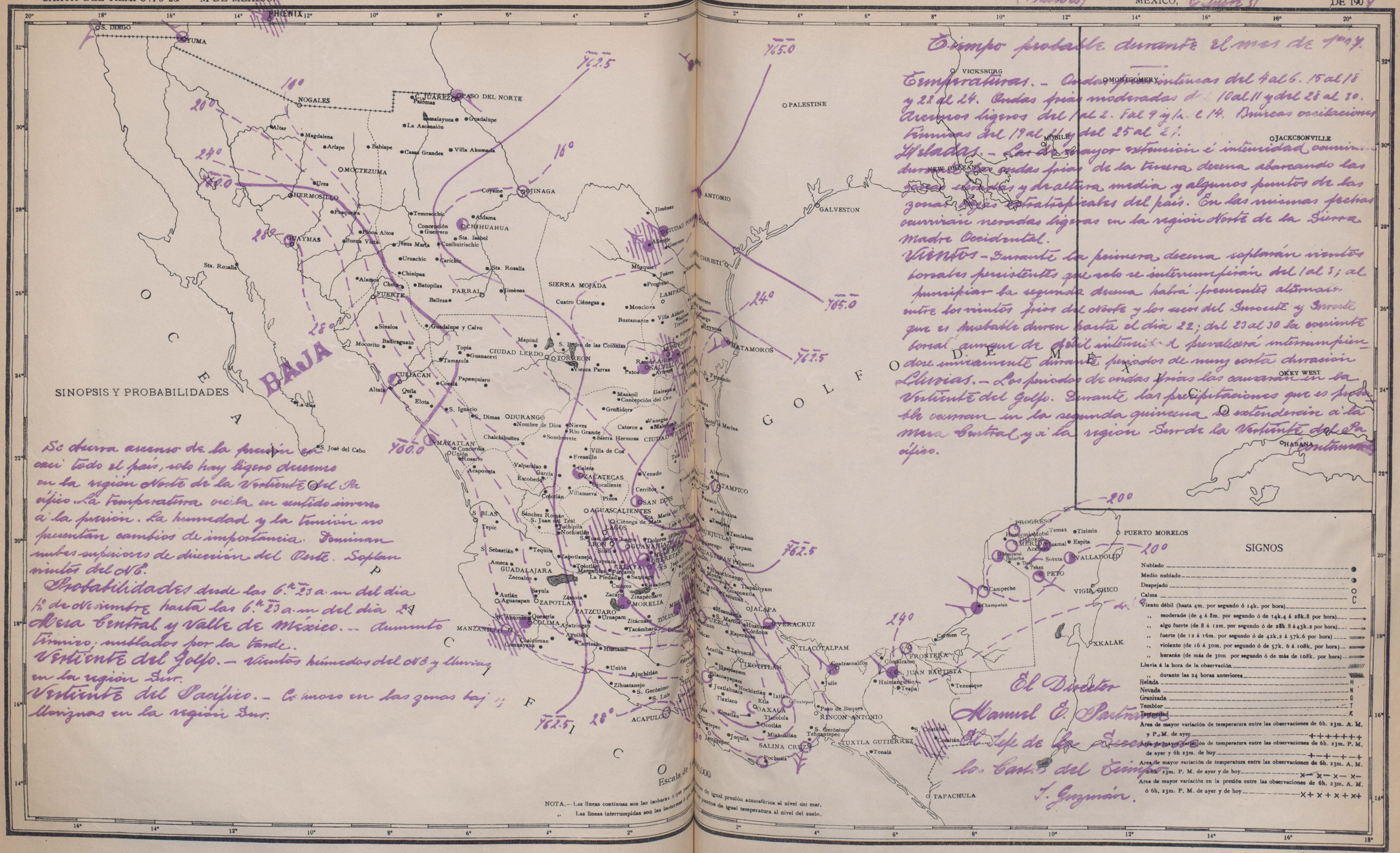

Tiempo probable durante el mes de 1904.

Temperaturas. — Ondas frías intensas del 4 al 6. 15 al 18 y 22 al 24. Ondas frías moderadas del 10 al 11 y del 28 al 30. Descensos ligeros del 1 al 2. 8 al 9 y 12 al 14. Bruscas oscilaciones térmicas del 19 al 21 y del 25 al 27.

Heladas. — Las de mayor extensión é intensidad comprendidas en ondas frías de la tercera decena abarcando las zonas templadas y de altura media y algunos puntos de las zonas cálidas y subtropicales del país. En las mismas fechas ocurrirán neradas ligeras en la región Norte de la Sierra Madre Occidental.

Vientos. — Durante la primera decena soplarán vientos boreales persistentes que solo se interrumpirán del 1 al 3; al principiar la segunda decena habrá frecuentes alternativas entre los vientos fríos del Norte y los secos del Suroeste y Sureste que es probable duren hasta el día 22; del 23 al 30 la corriente boreal aunque de débil intensidad prevalecerá interrumpiéndose únicamente durante periodos de muy corta duración.

Lluvias. — Los periodos de ondas frías las causarán en la Vertiente del Golfo. Durante las precipitaciones que es probable cesarán en la segunda quincena se extenderán á la Mesa Central y á la región Sur de la Vertiente del Pacífico.

Se observa ascenso de la presión en casi todo el país, solo hay ligero descenso en la región Norte de la Vertiente del Pacífico. La temperatura oscila en sentido inverso á la presión. La humedad y la tensión no presentan cambios de importancia. Dominan nubes superiores de dirección del Oeste. Soplan vientos del N.O.

Probabilidades desde las 6h 23m a. m. del día 1º de Noviembre hasta las 6h 23m a. m. del día 2.

Mesa Central y Valle de México. — Aumento térmico, nublados por la tarde.

Vertiente del Golfo. — Vientos húmedos del N.O. y lluvias en la región Sur.

Vertiente del Pacífico. — Calmoso en las zonas bajas, lluvias en la región Sur.

El Director
Manuel E. Pastrana
El Jefe de la Sección de los Cartas del Tiempo
J. Guzmán.

TIPOGRAFIA EUROPEA MEX.