National Oceanic and Atmospheric Administration

ERRATA NOTICE

One or more conditions of the original document may affect the quality of the image, such as:

Discolored pages
Faded or light ink
Binding intrudes into the text

This has been a co-operative project between the NOAA Central Library and the Climate Database Modernization Program, National Climate Data Center (NCDC). To view the original document, please contact the NOAA Central Library in Silver Spring, MD at (301) 713-2607 x124 or Library.Reference@noaa.gov

HOV Services
Imaging Contractor
12200 Kiln Court
Beltsville, MD 20704-1387
July 23, 2010

República Mexicana

Servicio simultáneo de observaciones meteorológicas

11 de Septiembre de 1907

Tiempo de México

Estaciones	A 6h 23m A.M. Temperatura: Máxima diurna	Temperatura: Mínima diurna	Termómetro: Seco	Termómetro: Húmedo	Barom.: Reducido al nivel del mar y á la grave. Lluvia normal	Viento: Dirección	Viento: Velocidad en kil. por hora	Nubes: Cantidad	Nubes: Clase de mínima	Lluvia: Altura en mil. de metros del [illegible] 24h anteriores
Acapulco	33		29	25	762.0	N	4	5	Nim	2.4
C. Juarez	22	11	13	12	761.4	Calma	0			
C. Porfirio Diaz	26	18	19	18	766.0	"	0	1	Ci	
C. Victoria	35		24	23		W	mod			13.2
Colima	32	20	23	20	760.6	NW	1	10	Alt Str	
Cuernavaca	25	17	17	14	761.6	NW	12	2	Ci	11.2
Culiacán	34	22	23	22	758.0	NW	4	10	Ci Cu	
Chihuahua	24	17	18	16	764.4	Calma	0	1	Cu	
Durango	24	10	15	14		NE	débil	10	Nim	5.6
Frontera	32	21	25	22	763.2	E	12	2	Ci Cu	
Guadalajara	26	16	17	15	759.2	Calma	0	10	Alt Str	0.4
Guanajuato	26	14	14	11	765.0	NE	16	9	Alt Cu	
Izamal	28	21	23	22	762.8	E	débil	6	Cu	imp
Jalapa			18	15	765.4	NE	6	6	Ci	4.2
Lampazos	25	19	20	17		Calma	0	6	"	imp
León	25	15	17	13	762.0	E	6	9	Cu	
Manzanillo						N	12	9	"	
Matamoros	33		27	22	761.8	N	4	7	"	
Maxcamú	32	22	23	23	763.2	E	7	6	Ci	0.8
Mérida										
México	22	11	12	10	767.0	Calma	0	3	Str Cu	4.0
Monterrey	27	20	24	20		"	0	7	Cu	5.2
Morelia	21	13	14	13		NE	débil	2	Ci Cu	5.2
Oaxaca	26	13	17	14	761.6	Calma	0	9	Alt Cu	0.8
Pachuca	18	9	11	9	771.2	"	0	9	Str	
Parral	22	15	15	13		SW	imp	10	Nim	8.8
Peto	33	22	22	22	762.4	SW	"	10	Alt Str	8.8
Puebla	24	9	12	10	767.2	Calma	0	1	Alt Cu	6.0
Progreso	28	22	25	24	762.8	"	0	1	Ci	3.2
Querétaro	28	15	15	12	764.6	NE	15	4	"	
Saltillo	18	12	15	14	765.8	Calma	0	10	Alt Str	imp
San Juan Bautista	31	27	27	24	762.0	NE	4	8	Cu	
S. Luis Potosí			15	12	763.0	Calma	0	10	Nim	2.4
Tampico	31	22	23	22	761.4	N	10	10		49.6
Tolima	18	7	9	8	764.8	N	7	2	Ci	6.0
Valladolid	30	21	23	23	762.2	Calma	0	4	Alt Str	0.8
Veracruz	30	24	25	24	761.4	N	8	10	Nim	6.0
Zacatecas	18	9	9	9	765.8	E	15	5	Alt Str	
Zacualtipán	21	13	12	12		Calma	0	5	Alt Cu	52.6
Tlaxcala	23	10	12	8	766.6	NE	débil	1	Ci Cu	4.4
Silacayoapan	28	14	15	14	764.0	Calma	0	4	Alt Cu	3.6
Fuxtepec	32	22	23	23	767.2	"	0	9	"	4.6
Pochutla	25	12	22	21		"	"	6	"	34.4

CARTA DEL TIEMPO A 6h 23m A M DE MEXICO. OBSERVATORIO METEOROLÓGICO CENTRAL. (Miércoles) MEXICO, Septiembre 11 DE 190 7

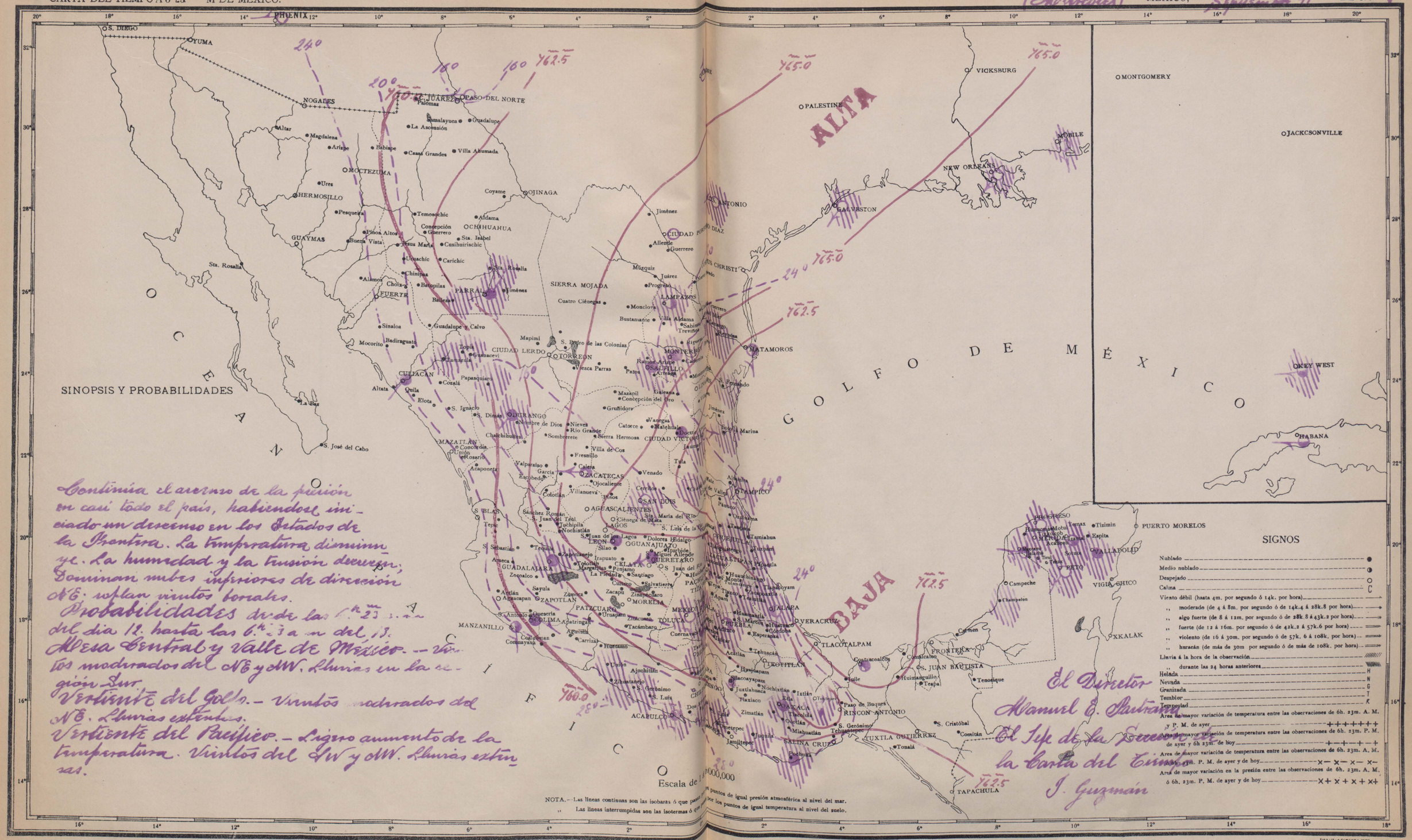

República Mexicana

Servicio simultáneo de observaciones meteorológicas

12 de Septiembre de 1907

Tiempo de México

Estaciones	A 6h 23m A.M. Temperatura: Máxima diurna	Temperatura: Mínima diurna	Termómetro: Seco	Termómetro: Húmedo	Barom.: Reducido al nivel del mar y a la gravedad normal	Viento: Dirección	Viento: Velocidad en kil. por hora	Nubes: Cantidad	Nubes: Clase dominante	Lluvia: Altura en milímetros del agua caída durante las 24h anteriores
Acapulco	33		29	25	761.2	N	4	2	Str	0.4
C. Juarez	28	12	23	20	751.6	Calma	0			
C. Porfirio Diaz	31	17	18	16	765.4	"	0			
C. Victoria	32		24	21		W	mod			12.4
Colima	34	21	21	20	762.0	NE	7	8	Cu	20.8
Cuernavaca	24	16	20	14	762.2	NW	12	10	Ci	inap
Chihuahua	26	16	17	15	763.4	Calma	0	8	Alt Cu	
Durango	26	10	15	14		NE	débil	6	Ci Cu	
Frontera	34	24	24	22	765.4	SE	5	4	Cu	9.2
Guadalajara	27	16	18	16	758.6	N	inap	10	Alt Str	
Guanajuato	24	13	14	11	764.8	Calma	0	2	Alt Cu	
Guaymas	33	28	30	27	757.1	"	0			
Izamal			23	23	761.6	NW	4	4	Ci Cu	
Lampasos	31	23	23	22		Calma	0			
León	24	13	16	13	762.4	"	0	3	Ci	
Manzanillo						S	52	5	Nim	
Matamoros	33		28	24	760.4	Calma	0	6	Cu	
Mazatlán	30	26	27	24	760.8	SE	9	10	Alt Str	
Maxcamí	33	23	23	23	762.4	Calma	0	10	Ci	
Mérida	31	23	24	23	761.4	"	0	10	"	
México	21	11	12	11	765.7	"	0	10	Cu Nim	inap
Monterrey	31	19	21	19		"	0	10	Nim	
Nogales	25	19	19	18		"	0			
Oaxaca	24	13	16	14	763.0	"	0	10	"	1.2
Pachuca	15	8	11	9	771.2	"	0	8	Nim	0.4
Parral	23	14	15	13		NE	inap	10	Cu	
Peto	33	21	22	22	761.6	NW	"	10	Alt Str	5.6
Puebla	22	9	12	10	767.6	Calma	0	9	Ci	1.6
Progreso	28	24	26	24	762.2	"	0	6	Cu	
Querétaro	24	13	14	12	765.2	"	0	6	"	
Salina Cruz	32	24	28	22	759.6	NE	63	10	Alt Cu	
Saltillo	21	15	15	15	764.2	Calma	0	8	Cu	1.6
San Juan Bautista	31	25	25	23	762.8	E	inap	7	Alt Str	6.0
Sn. Luis Potosí	17	14	16	14	763.4	Calma	0	10	Cu	
Tampico	28	23	25	23	761.8	"	0	5	Alt Str	10.4
Valladolid	32	22	23	23	761.2	NW	6			
Veracruz	27	22	23	23	762.8	NE	15	10	"	18.4
Zacatecas	16	9	9	8	765.0	E	16	5	"	
Zacualtipán	19	13	18	12		Calma	0	10	Nim	25.8
Tuxtepec	29	21	22	22	767.8	"	0	10	Cu	
Silacayoapan	26	14	15	15	764.8	"	0	10	Alt Str	3.6
Tlaxcala	19	9	12	9	765.8	"	0	5	Ci	3.6
Pochutla	30	13	22	21		"	0	9	Alt Cu	

CARTA DEL TIEMPO A 6h 23m M DE MEXICO.

OBSERVATORIO METEOROLÓGICO CENTRAL.

(Jueves) MEXICO, Septiembre 12 DE 190 7

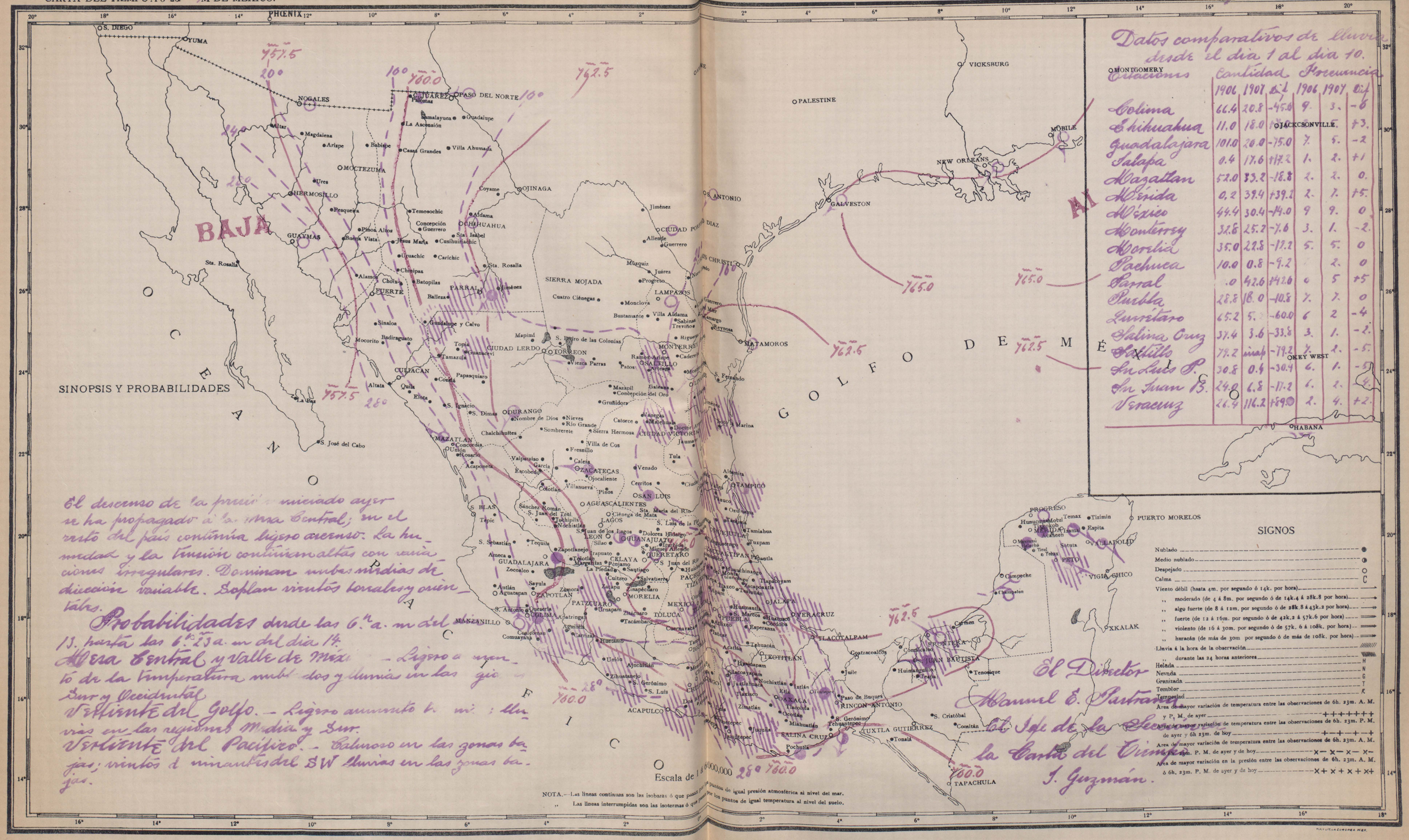

República Mexicana

Servicio simultáneo de observaciones meteorológicas

13 de Septiembre de 1907

Tiempo de México

A 6h 23m AM

Estaciones	Temperatura máxima	Temperatura mínima	Termómetro Seco	Termómetro Húmedo	Barom. Reducido al nivel del mar y a la gravedad normal	Viento Dirección	Viento Velocidad en kil. por hora	Nubes Cantidad	Nubes Clase de nimiento	Lluvia en m. por la mañana en cuanto cabe las 24 anteriores
Acapulco	33		29	25	760.8	Calma	0	1	Ni SE	0.4
C. Juarez	33	14	20	18	757.2	"	0			
C. Porfirio Diaz	32	16	18	17	764.4		0			
C. Victoria	32		29	19		W	mod.			
Cuernavaca	22	16	18	14	760.8	"	12	10	Ni Cu	4
Chihuahua	27	17	19	17	760.6	Calma	0	9	Ci	
Frontera	29	21	25	23	762.6	"	0	2	"	1.0
Guadalajara	25	15	17	16	757.4	"	0	10	"	
Guanajuato	25	11	13	10	766.0	SW	3			
Guaymas	33	23	30	27	758.1	Calma	0	2	"	
Izcalli	31	20	21	21	761.2	SE	4	3	Cu	vien. 1
Lampazos	33	23	23	20		Calma	0			
León	25	12	14	13	763.2	"	0	4	Ci	
Matamoros	34		26	20	760.2	N	4	2	Cu	2.0
Mazatlán	29	25	26	24	759.2	E	1	4	Ci	2.5
Mexcomí	33	20	21	21	761.4	Calma	0	10	St	22.5
Mérida	30	21	22	21	761.0	"	0	1	Ci	
México	21	10	12	10		"	0	8	St Cu	4.75
Monterrey	28	17	22	20		"	0	6	Ni St	2.5
Nogales	32	18	22	12		SW	débil			
Pachuca	16	7	8	8	771.4	Calma	0	3	Ci	
Parral	24	15	15	13		S	mod.	1	"	6.4
Peto	31	21	21	21	760.8	Calma	0	10	Ni St	2.5
Puebla	22	9	10	8	768.0	NW	débil			1.6
Progreso	28	20	24	22	760.6	Calma	0	1	Ci	
Queretaro	24	13	13	11	765.2	E	7	4		
Salina Cruz	32	26	27	23	759.4	NE	4.2	5	Ni Cu	
Saltillo	23	14	15	14	764.2	Calma	0	10	Ni St	1.2
San Juan Bautista	29	25	26	24	762.8	W	mod.	1	Ci	2.4
San Luis Potosí	16	13	15	12		Calma	0	1	"	
Tampico	29	23	25	24	760.0	NW	2	8	Ni Cu	4.0
Tolpa	18	8	10	9	763.6	Calma	0	5	Ci	4.5
Tulancingo	24	20	23	22	761.0	E	1	2	"	
Veracruz			24	22	761.4	NW	5	6	"	10.0
Zacatecas	15	8	8	7	765.4	E	18			
Zacualtipán	19	8	8	7		W	mod.	2	"	5.2
Tlaxcala	18	9	11	8	766.8	Calma	0	2	"	
Teloxoyucan	25	11	18	11	764.8	"	0	3	"	
Tuxtepec	30	21	22	22	762.6	"	0	7	"	12.2
Ojinaga			22	16	761.6	"	0			
Pochutla	32	13	20	18		"	0			

CARTA DEL TIEMPO A 6h 23m M DE MEXICO. OBSERVATORIO METEOROLÓGICO CENTRAL. (Viernes) MEXICO, Septiembre 13 DE 190 7.

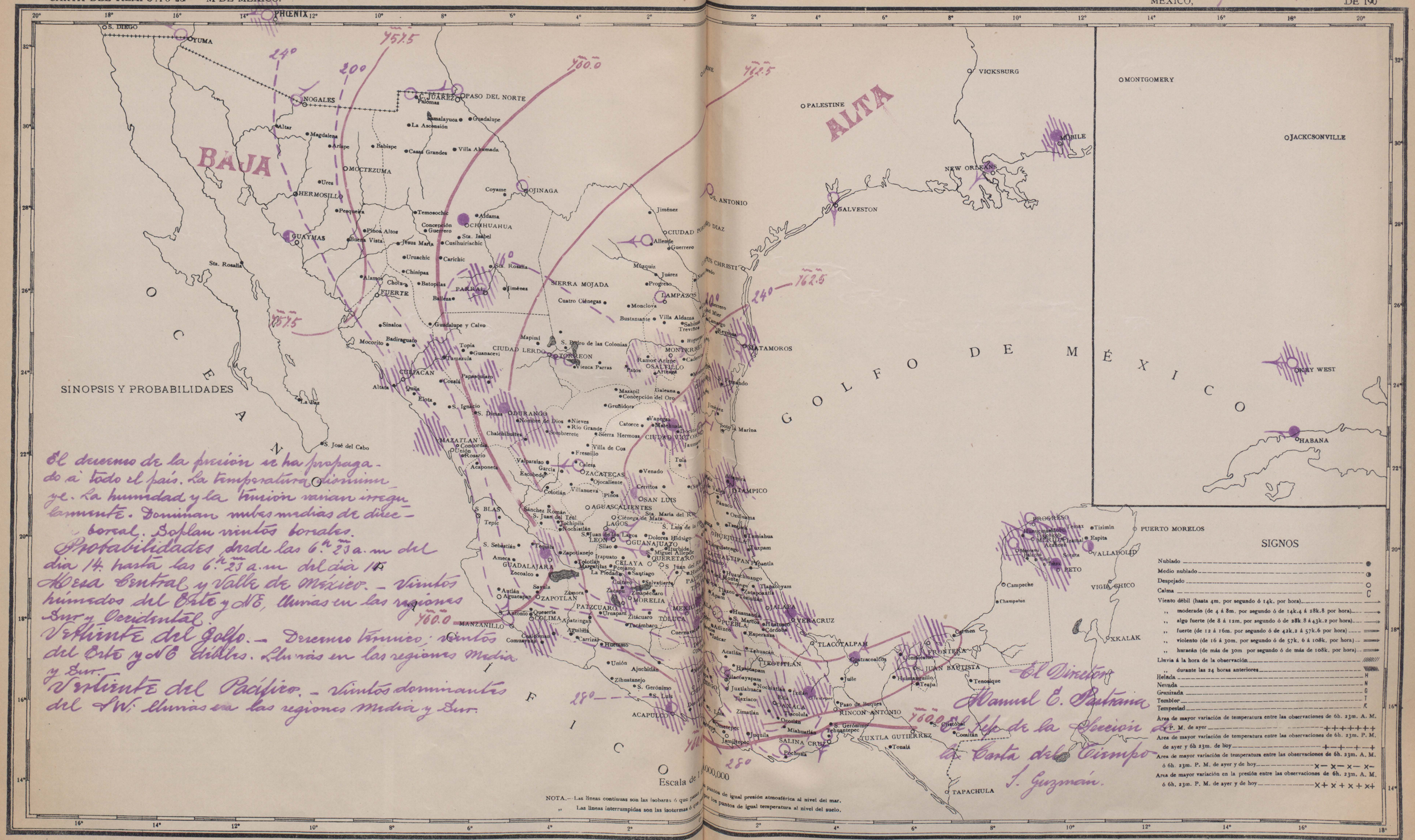

El descenso de la presión se ha propagado á todo el país. La temperatura disminuye. La humedad y la tensión varían irregularmente. Dominan nubes medias de dirección boreal. Soplan vientos boreales.

Probabilidades desde las 6h 23m a.m. del día 14. hasta las 6h 23m a.m. del día 15

Mesa Central y Valle de México. — Vientos húmedos del Este y NE, lluvias en las regiones Sur y Occidental.

Vertiente del Golfo. — Descenso térmico; vientos del Este y NE débiles. Lluvias en las regiones Media y Sur.

Vertiente del Pacífico. — Vientos dominantes del SW. lluvias en las regiones Media y Sur.

El Director
Manuel E. Pastrana
Jefe de la Sección de Carta del Tiempo
J. Guzmán.

República Mexicana

Servicio semidiario de observaciones meteorológicas

14 de Septiembre de 1907

Tiempo de México

Estaciones.	A 6h 23m A.M. Temperatura máxima diurna	Temperatura mínima diurna	Termómetro Seco	Termómetro Húmedo	Barom. Reducido al nivel del mar y a la gravedad normal	Viento Dirección	Viento Velocidad en kil. por hora	Nubes Cantidad	Nubes Clase dominante	Lluvia en mm. de la noche y de cada día durante las 24 horas anteriores
Acapulco	34		30	25	761.2	Calma	0	4	Ci Cu	
C. Victoria	34	24	24	21	760.4	W	inv. d			
Colima	33	20	21	20	760.8	N E	débil	10	"	1.2
Cuernavaca	25	17	17	16	761.6	Calma	0	10	Cu	2.4
Culiacán	33	22	24	22	757.0	N E	8	9	Ci	
Chihuahua	26	17	18	17	760.2	Calma	0	4	Ci Str	31.4
Durango	26	4	14	13	771.8	N E	débil	4	Ci Cu	
Frontera	30	20	24	22	762.8	S W	10	7	Cu	
Guadalajara	25	16	18	17	756.6	Calma	0	10	Ci Str	0.4
Guanajuato	27	13	14	10	764.0	N E	7.5			
Guaymas	33	28	30	27	757.1	Calma	0	5	Ci Cu	2.4
Hermosillo										
Jiquilpan	31	20	22	22	761.2	"	0	5	Ci Cu	2.4
Jamapa	33	22	22	17	763.8	"	0			
León	26	13	15	12	761.8	"	0	10	Cu	4.8
Manzanillo						"	0			
Matamoros	32		25	23	758.6	"	0	10	"	
Maxcanú	31	22	22	22	761.6	"	0	10		
Mérida	30	21	23	22	760.6	"	0	8	Ci	4.4
México	22	11	13	11	764.6	"	0	10	Ci Cu	inap
Monterrey	28	20	22	20		"	0	6	Nim	
Morelia	23	13	13	13		S	débil	5	Ci Cu	13.6
Oaxaca	27	11	15	13	761.6	N W	"	10	Cu	
Puebla	16	7	11	10	767.8	Calma	0			
Progreso	28	22	24	22	761.6	"	0	4	Ci Cu	2.4
Queretaro	24	13	15	12	763.4	N E	"	1	Ci	
Salina Cruz	34	25	25	22	759.6	N E	34	4	Cu	
Saltillo	23	14	15	14	763.4	Calma	0	1	Cu	
San Juan Bautista	28	25	25	13	762.0	W	débil	10	Nim	2.4
Tacubaya	29	23	25	24	759.6	N W	3			
Tolucca	18	5	10	10	766.6	Calma	0	10	Str	5.4
Veracruz	28	23	23	23	760.4	N W	7	10	Nim	4.2
Zacatecas	17	8	10	9	762.8	E	30	5	Ci	
Zacualpan	19	9	9	9	765.0	Calma	0			
Texcoco	30	22	22	22	766.6	"	0	10	"	42.4
Silao	26	12	16	14	763.2		0	10	Nim	
Huixilac			14	14	766.0	N E	débil	3	Cu	
Pochutla	33	15	22	21	758.5	Calma	0	3	Ci Cu	

CARTA DEL TIEMPO A 6h 23m A M DE MEXICO. OBSERVATORIO METEOROLÓGICO CENTRAL. (Sábado) MEXICO, (Septiembre) 14 DE 190

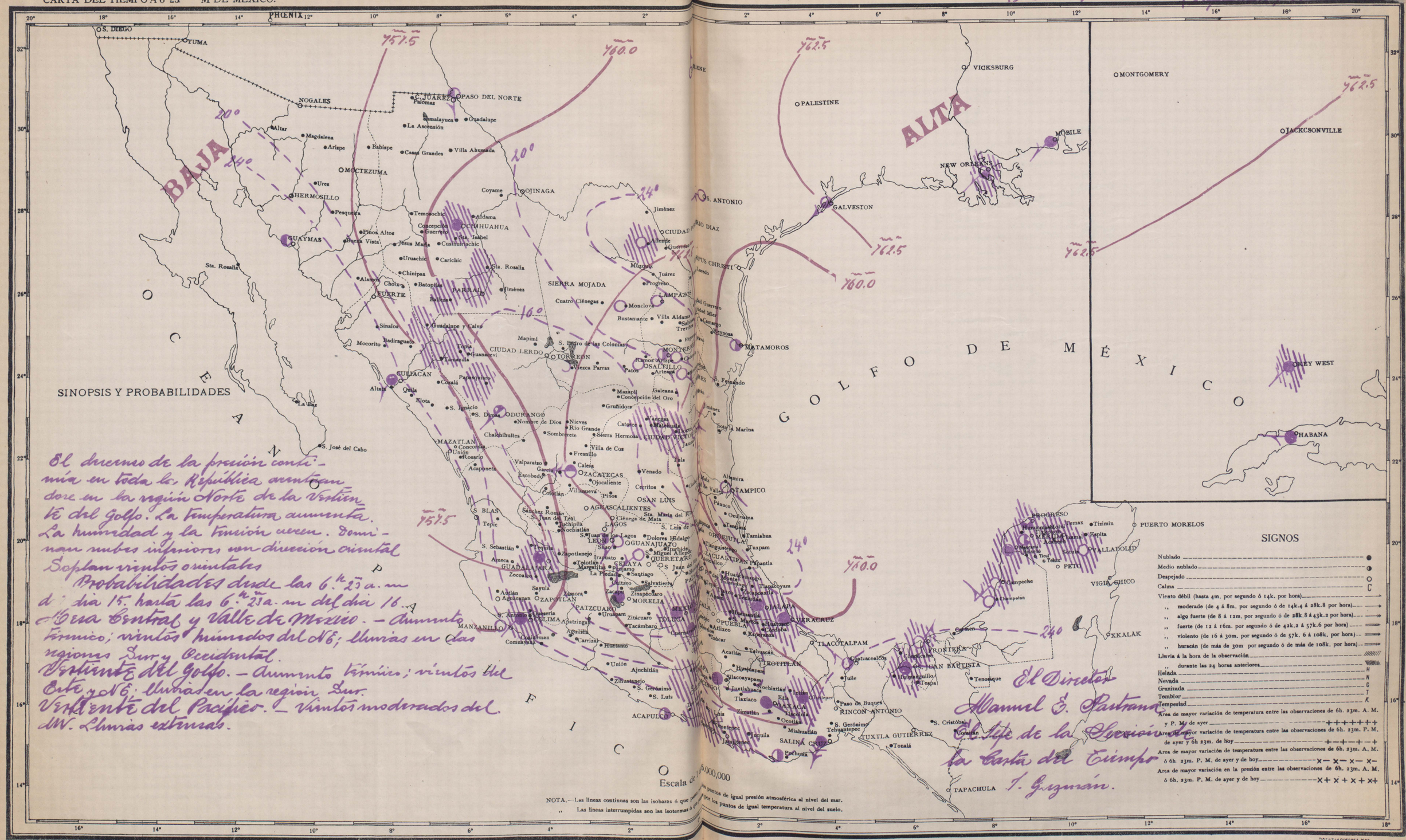

República Mexicana

Servicio sinóptico de observaciones meteorológicas

15 de Septiembre de 1907

Tiempo de México.
A 6h 7.3m AM

Estaciones.	Temperatura Máxima diurna	Temperatura Mínima nocturna	Termómetro Seco	Termómetro Húmedo	Barom. reducido cero del nivel del mar y a la gravedad normal	Viento Dirección	Viento Velocidad en kil. por hora	Nubes Cantidad	Nubes Clase de nubes	Lluvia cantidad en milímetros de agua caída durante las 24 horas
Acapulco	33		29	25		Calma	0	5	Nim	30.8
C. Victoria	36	25	24	21		W	moro			
Colima	32	21	21	20	760.6	NE	2	10	Ci Cu	
Cuernavaca	24	16	16	16	761.5	NW	18	6	Ci	4.4
Culiacán	33	23	24	22	758.8	Calma	0	3	Sir	
Chihuahua	24	16	16	15	764.2	"	0	2	Cu	6.4
Durango			16	15	770.2	SE	debil	9	Ci Cu	1.2
Frontera	31	20	25	23	763.0	SE	5			
Guadalajara	25	16	18	17	757.2	Calma	0	10	Nim Str	
Guanajuato	23	13	15	12	763.6	"	0			
Huamuel	30	22	24	23	761.6	"	0	6	Ci Cu	1.6
Jalapa	30	22	24	23	761.6	"	0	6	"	9.2
Hamzusoa	34	22	24	22	764.8	"	0	1	"	
León	26	12	16	14	761.8	Sur	1	2	Ci	mina
Manzanillo						N	4			
Matamoros	32		26	23	758.8	Calma	0	10	Str	
Mazatlán										
Maxcomá	31	22	23	23	762.3	"	0	10	"	
Mérida	30	22	24	24	761.8	"	0	10	Nim Str	2.4
Monterrey	33	18	22	21		"	0	6	"	
Morelia	21	13	15	14		SE	mina	2	Ci	
Nogales	31	15	19	16		Calma	0			
Oaxaca	27	11	16	14	762.4	"	0	9	"	
Pachuca	19	8	10	9	770.2	"	0			0.4
Parral	23	14	15	14		W	mina	3	Ci	
Peto	32	20	21	20	761.4	Calma	0	10	Cu	0.8
Puebla	24	12	14	11	763.6	E	4	1	Ci	
Progreso	28	24	25	24	761.8	Calma	0	10	Cu	0.8
Querétaro	24	12	14	11	763.6	E	4			
Salina Cruz	33	25	26	21	760.0	NE	29	3	Ci	
Saltillo	24	14	15	14	764.6	Calma	0	1	"	
San Juan Bautista	29	25	26	24	762.8	Sur	mina	10	Nim	
S. Luis Potosí	16	13	15	12	763.2	Calma	0	10	Cu	8.0
Tampico	31	24	26	25	760.0	NW	1	2	Ci Cu	23.6
Toluca	14	4	9	8	768.4	Calma	0	5	Ci	0.8
Valladolid	25	23	25	24	761.4	SE	3			30.4
Veracruz	29	23	24	23	760.4	Calma	0	5	"	6.0
Zacatecas	18	7	10	10	763.4	E	22			1.2
Zacualpan	28	20	23	14	758.2	Calma	0			
Zacatepec	30	20	21	21	764.6	"	0	10	"	
Tilacapayaxtlan	28	13	14	13	763.6	"	0	10		
Huixtla	21	10	14	10	765.0	NE	debil	2	"	0.8
Tochitla.	32	14	22	21		Calma	0			

CARTA DEL TIEMPO A 6h 23m A M DE MEXICO. OBSERVATORIO METEOROLÓGICO CENTRAL. (Domingo) MEXICO, Septiembre 15 DE 1907

República Mexicana

Servicio simultáneo de observaciones meteorológicas

16 de Abre. de 1907

Tiempo de México

Estaciones	A 6h 23m A.M. Temperatura máxima diurna	Temperatura mínima diurna	Termómetro Seco	Termómetro Humedo	Barom. Reducido al nivel del mar y a 0° Gravedad Sol. Barom.	Viento Dirección	Viento Velocidad en Kil. por hora	Nubes Cantidad	Nubes Área dominante	Lluvia Milímetros de agua recogida de ayer a la 7 a.m. 24 horas anteriores
Acapulco	33		27	25	761.2	Calma	0			
C. Díaz	34	20	23	21	762.4	SE	23			
C. Victoria	33		23	20		W	mod			
Colima	31	20	21	20	760.6	E	imp			13.6
Cuernavaca	25	16	16	14	762.0	NW	6	7	Ci	14.8
Cuiseo	32	26	25	24	758.0	Calma	0	3	"	
Chihuahua	26	17	19	17	762.2	"	0	2	Cu	
Durango	28	15	13	13	768.8	E	mod	4	Ci-Cu	
Frontera			26	24	763.6	NW	5	5	Ci-Cu	
Guanajuato	27	13	11	11	764.0	NE	5.4	2	Ci	
Guaymas	33	28	30	27	758.1	Calma	0			
Gral. Bravo	30	23	24	24	762.4	NE	5	5	Cu	
Jamiltepec	35	24	25	21		Calma	0			
León	24	13	14	13	763.6	"	0			
Manzanillo	24					SE	8	2	Ci-Cu	0
Mazatlán	32	16	26	22	760.8	Calma	0	1	Cu	
Magdalena	30	26	26	24	759.6	E	2			
Mexicali	32	23	24	24	762.4	Calma	0	10	Ci St	1.7
Mérida	30	24	25	24	762.2	"	0	10	"	1.2
Monterrey	34	21	20	21		"	0	3	Ci-Cu	
Morelia	23	13	15	14		SE	débil	5	Ci	3.2
Nogales	28	19	22	18		Calma	0			
Oaxaca	27	11	15	11	763.2	"	0	6	Ci	8.2
Pachuca	18	8	10	9	771.6	"	0	1	"	
Paso	31	21	23	23	761.4	NE	mod.	10	Ci St	1.2
Puebla			13	11	766.4	Calma	0			
Progreso	29	24	26	24	762.2	"	0	4	Ci	
Querétaro	27	12	13	12	764.4	SE	4	9	Cu	
Salina Cruz	33	25	27	21	765.8	NE	34	3	"	
Saltillo	25	14	15	13	763.2	Calma	0			
San Luis Potosí			15	12	763.2	"	0	10	"	0.4
Tampico	29	22	24	23	761.8	NE	2	3	St	
Tolucca			9	8	766.4	W	1	3	Ci	2.4
Tuxtla Gut.	29	23	26	24	761.8	NE	2	3	St	
Veracruz	31	23	24	23	760.6	Calma	0	3	Ci	1.6
Zacatecas	17	10	10	7	764.6	E	14	8	Cu	[illegible]
Ojinaga	34	18	23	17	761.8	Calma	0			
Parral			13	9	767.2	"	0	2	Ci	
Pinotepa	32	21	22	12	767.0	"	0	2	"	
Tlalnepantla	27	13	14	13	767.8	"	0	8		5.2
Tochtepec	33	13	21	20		"	0			

CARTA DEL TIEMPO A 6h 23m A M DE MEXICO. OBSERVATORIO METEOROLÓGICO CENTRAL. (Lunes) MEXICO, diciembre 16 DE 1907

República Mexicana

Servicio sinóptico de observaciones meteorológicas

Septiembre 17 de 1907

Tiempo de México

Estaciones	A 6h 23m A M. Temperatura Máxima diurna	Temperatura Mínima diurna	Termómetro Seco	Termómetro Humedecido	Barom Reducido al nivel del mar y á la gravedad normal	Viento Dirección	Viento Velocidad en Kil por hora	Cielo cubierto	Cielo Clase dominante	Cielo Cantidad en centésimos de cielo cubierto de nubes de las 7 á las 23 horas.
Acapulco	33		29	25	760.2	Calma	0	6	Ci-Cu	
C. Juárez			21	18	753.6	"	0	10	Cu	2.8
C. Porfirio Díaz	34	22	28	21	761.4	E	insp	1	Ci	
Colima	30	19	19	18	760.2	"	4	10	"	
Cuernavaca	27	16	18	15	761.4	W	15	4	"	insp
Chihuahua	28	18	19	16	761.6	Calma	0	10	Cu	
Durango			15	14	774.4	"	0	6	Alt Cu	
Fronteras			25	23	762.8	SE	10	1	"	9.2
Guadalajara			16	15	759.8	Calma	0	10	Cu	
Guanajuato	27	13	15	12	763.	NE	7.5	3	Alt Cu	
Iguala	31	23	22	22		NE	5	5	Alt St	
Huejutla	35	24	26	24		Calma	0			
León			15	14	761.4	NE	insp	1	Alt Cu	
Matamoros	33		26	24	759.2	Calma	0			
Magdalena	30	26	26	24	759.8	"	0			
Mazatlán	33	22	22	22	762.0	"	0	10	St	2.4
Minita	31	22	23	22	761.2	"	0	5	Ci	50.0
México	21	11	13	12	765.6	NW	4.2	10	Alt Cu	insp
Monterrey	32	19	20	20		Calma	0	8	St	
Morelia	20	12	14	13		"	0	10	Ci Cu	2.0
Nogales	32	21	23	10		SW	débil			
Orizaba	26	13	16	15	761.0	NW	insp	9	Ci	2.4
Pachuca	17	7	11	10	769.1	Calma	0	3	"	
Palo	29	22	23	20	761.0	N	insp	10	Alt St	19.2
Puebla			11	10	767.4	Calma	0	1	Ci	
Progreso	28	23	25	23		"	0	10	Alt St	insp
Querétaro			15	13	764.0	SE	débil	10	Cu	
Salina Cruz	33	26	21	22	758.8	NE	40	10	Ci-Cu	
Saltillo	25	15	15	14	763.0	SW	13	1	Ci	1.6
San Luis Potosí			16	13	762.2	E	4	4	Cu	0.8
Tampico	29	23	24	23	759.8	NW	8	10	Cu	8.8
Toluca			9	9	765.4	Calma	0	2	Ci Cu	
Valladolid	27	21	22	22	763.6	NW	débil	10	Alt St	8.2
Veracruz	27	22	23	22	760.8	NW	"	10	"	8.2
Zacatecas	17	9	10	9	764.4	E	15	2	Cu	
Zacualtipán	20	11	13	12		Calma	0	6	Ci	12.0
Tlaxcala	20	10	14	9	765.8	NE	débil			2.0
Ojinaga	31	25	25	17	760.4	Calma	0			
Teloloapan	28	13	14	13	763.8	Calma	Cd.	10	"	
Tecoyehua	31	22	23	20	767.0	"	0	10	Cu Cu	
Pochutla	34	19	22	21		"	0	3	"	

CARTA DEL TIEMPO A 6h 23m M DE MEXICO. OBSERVATORIO METEOROLÓGICO CENTRAL. (Martes) MEXICO, Septiembre 17 DE 1907

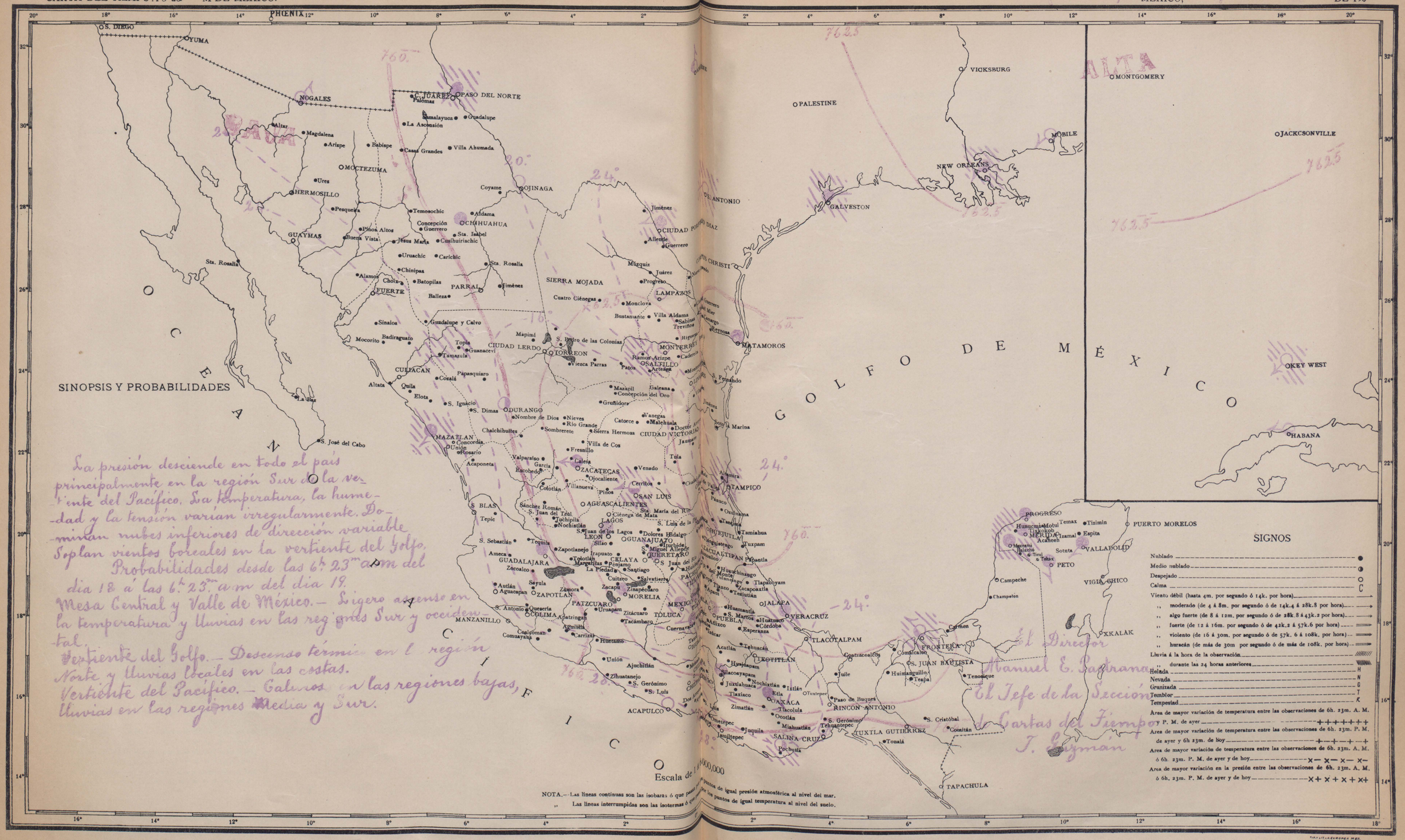

República Mexicana

Servicio simultáneo de observaciones meteorológicas

18 de Septiembre de 1907

Tiempo de México

Estaciones	A 6h 23 A.M. Temperatura: Máxima diurna	Temperatura: Mínima diurna	Termómetro: Seco	Termómetro: Húmedo	Barom.: Reducido al nivel del mar y á la gravedad normal	Viento: Dirección	Viento: Velocidad en kil. por hora	Nubes: Cantidad	Nubes: Clase dominante	Lluvia: Cantidad en milímetros de altura de agua caída durante las 24 anteriores
Acapulco	33		29	25	760.4	Calma	0	5	Str	49.6
C. Porfirio Díaz	35	23	24	22	759.4	"	0			
C. Victoria	36	24	24	21	761.3	W	mod			
Colima	34	19	21	20	758.4	E	6	10	Ci	
Cuernavaca	25	16	17	15	760.0	NW	12	10	"	0.4
Durango	20	10	15	14	766.8	Calma	0	3	Alt Cu	
Frontera	30	20	25	23	762.4	SE	5			7.6
Guadalajara	27	16	18	17	757.2	Calma	0	7	Ci Cu	0.[illegible]
Guanajuato	28	13	14	11	763.4	"	0	1	Ci Cu	
Izamal	31	22	23	23	760.4	NE	5	3	Cu	5.6
León	27	12	15	13	760.6	Calma	0	10	Ci	inap
Matamoros	35		27	25	757.6	SE	4	1	Cu	
Mazatlán	30	26	28	27	758.4	Calma	0	1	Ci	
Maxcamí	32	22	22	22	761.0	"	0	10	Str	
Mérida	30	22	24	23	760.0	"	0	2	Ci	
México	22	12	13	12	763.9	"	0	4	Nim	1.0
Monterrey	36	21	[illegible]	20	[illegible]	"	0	4	Alt Cu	1.[illegible]
Oaxaca	27	13	16	14	760.8	NW	débil	10	Cu	1.6
Pachuca	18	9	12	10	768.4	Calma	0	2	Ci	
Puebla	23	10	12	10	765.0	NE	inap	6	"	2.4
Progreso	28	25	27	24	760.4	Calma	0	3	Cu	
Querétaro	27	15	15	13	762.6	E	2	5	"	inap
Saltillo	27	16	18	15	760.0	S	10	2	Ci	
S. Juan Bautista	29	26	26	23	761.4	S	inap	3	Nim	1.6
S. Luis Potosí	17	14	16	14	762.0	Calma	0	8	Alt Cu	0.8
Tampico	30	24	26	25	758.4	NW	4	8	"	2.4
Tolica			10	9	766.8	Calma	0	8	"	0.8
Valladolid	31	23	22	22	753.4	"	0	10	Alt Str	36.8
Veracruz	31	23	25	24	761.6	NW	débil	3	Cu	4.4
Zacatecas	19	9	10	10	762.8	E	13	8	Ci	
Zacualtipán	20	14	14	13		Calma	0	10	"	10.4
Bilacaycapan	29	13	14	14	763.4	"	0	10	"	
Fuxtepec	31	22	24	23	767.0	"	0	2	"	10.4
Tlaxcala	22	10	14	9	765.6	NE	débil	3	"	13.2
Pochutla	32	12	22	21	758.3	Calma	0	9	Ci Cu	3.2

CARTA DEL TIEMPO A 6h 23m A M DE MEXICO. OBSERVATORIO METEOROLÓGICO CENTRAL. (Miércoles) MEXICO, Septiembre 18 DE 190?

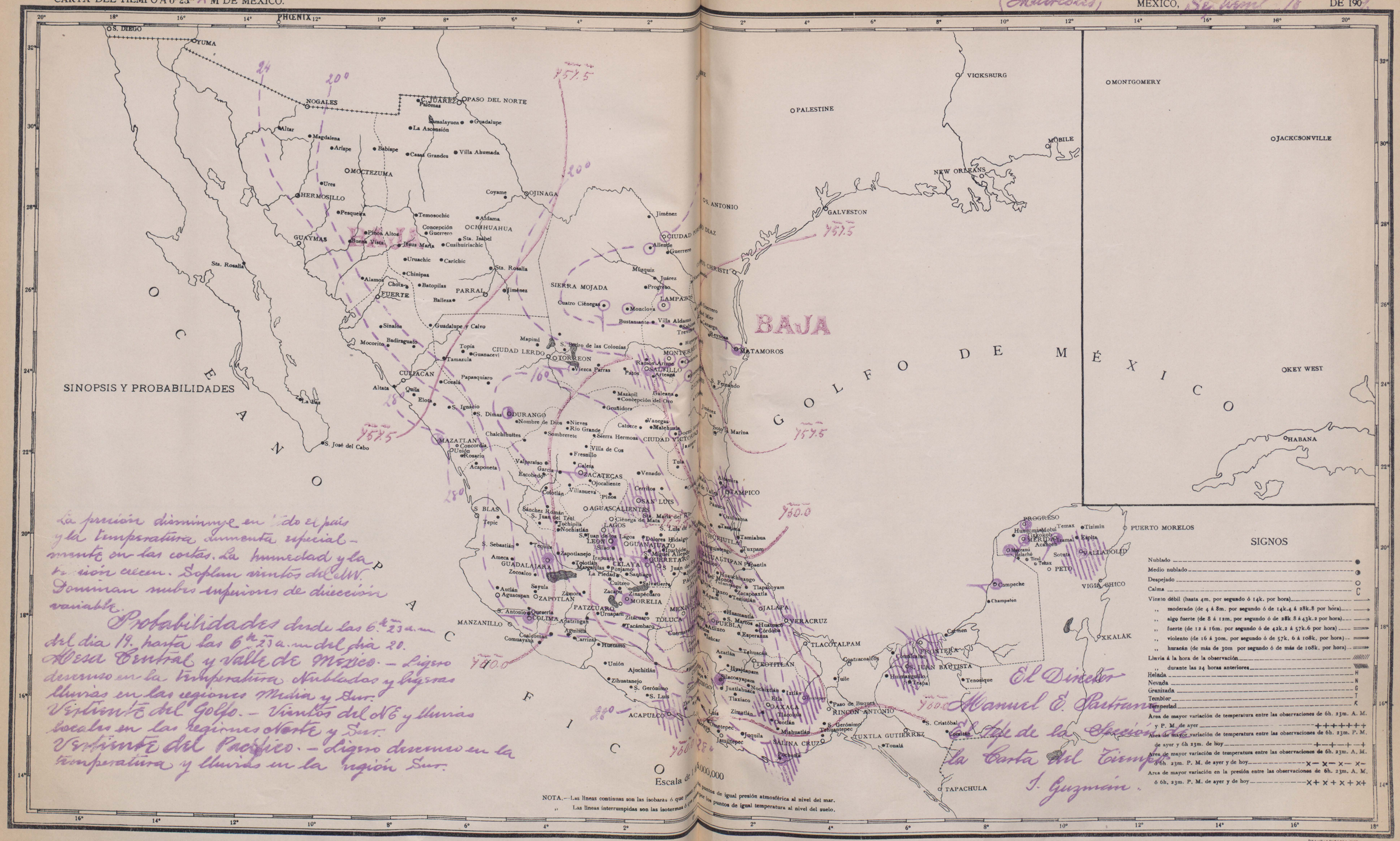

La presión disminuye en todo el país y la temperatura aumenta especialmente en las costas. La humedad y la nubosidad crecen. Soplan vientos del NW. Dominan nubes superiores de dirección variable.

Probabilidades desde las 6h 23m a.m. del día 19. hasta las 6h 23m a.m. del día 20. Mesa Central y Valle de México. — Ligero descenso en la temperatura. Nublados y ligeras lluvias en las regiones Media y Sur. Vertiente del Golfo. — Vientos del NE y lluvias locales en las regiones Norte y Sur. Vertiente del Pacífico. — Ligero descenso en la temperatura y lluvias en la región Sur.

El Director
Manuel E. Pastrana
El Jefe de la Sección de la Carta del Tiempo
J. Guzmán.

República Mexicana

Servicio simultáneo de observaciones meteorológicas

19 de Septiembre de 1907

Tiempo de México

Estaciones	A 6h 33m A.M. Temperatura Máxima diurna	Temperatura Mínima diurna	Termómetro Seco	Termómetro Húmedo	Barom. Reducido al nivel del mar y a la gravedad normal	Viento Dirección	Viento Velocidad en kil. por hora	Nubes Cantidad	Nubes Clase o clasificación	Lluvia Cantidad en mm. de agua caída en las 24 horas anteriores
Acapulco	32		28	25	759.8	Calma	0	2	Ci	
C. Porfirio Díaz			25	22	759.2	SE	4			
C. Victoria	34	24	24	21	761.1	W	vara			
Colima	32	21	21	20	759.0	NW	2	10	"	
Cuernavaca	24	16	17	14	759.4	NW	12	6	"	6.0
Chihuahua			20	17	758.4	Calma	0	10	Cu	
Frontera	34	21	25	23	761.4	SE	5	5	Ci-Cu	1.2
Guadalajara	26	16	18	16	756.4	Calma	0	10	Ci	
Guanajuato	30	14	14	11	762.0	SE	2.8	2	Ci-Cu	vara
Huamantla	28	20	20	20	760.4	Calma	0	5	Cu	12.4
Jalapa	22	14	18	16	763.4	N	2	5	Ci	
Linares	31	26	26	22	761.0	S	18			
León	26	14	16	13	759.8	Calma	0	5	Ci	vara
Magdalena	33		28	24	757.4	SE	4	1	Cu	
Mazatlán	31	28	29	26	757.6	E	1	2	Ci	
Mixcoac	32	22	22	22	760.8	Calma	0			"
Mérida	28	22	24	22	759.4	"	0	1	Cu	
México	23	13	13	12	763.3	"	0	10	Ni-Cu	vara
Monterrey	30	22	23	20	760.2	"	0	4	Nim	
Morelia	23	13	14	13		"	0	2	Ci-Cu	2.0
Oaxaca	26	9	12	11	762.6	"	0	8	Ci	
Pachuca	18	8	10	9	769.6	"	0	5	"	
Parral	29	14	15	13		N	vara	10	Cu	1.8
Pelo	32	20	21	21	760.2	N	"	10	Ci	
Pueblo	23	10	11	10	765.2	Calma	0			vara
Progreso	29	23	25	24	760.4	"	0	2	Cu	
Querétaro	25	14	14	13	762.6	E	2	3	Ci-Cu	
Salina Cruz	34	24	25	21	758.6	NE	47	8	Ci	
Saltillo	27	16	17	14	759.6	S	13			
San Juan Bautista	30	26	26	25	760.6	SE	vara	1	"	
San Luis Potosí	19	15	17	14		Calma	0	3	Ci-Cu	
Tampico	31	24	26	24	758.2	SW	1	2	Cu	
Tolcha	18	8	10	9	764.4	Calma	0	5	Ci	4.4
Valladolid	28	20	21	20	759.8	"	0	1	"	vara
Veracruz	29	20	24	23	759.4	"	0	3	"	
Zacatecas	20	10	10	9	762.2	SE	6	9	"	3.4
Tlaxcala	29	9	12	9	765.4	Calma	0	3	"	2.0
Silacayoapan	26	10	12	10	763.4	"	0	5	"	
Tuxtepec	29	20	21	20	765.2	"	0			
Pochutla	32	15	21	20	757.5	N	vara	8	"	

CARTA DEL TIEMPO A 6h 23m A M DE MEXICO.

OBSERVATORIO METEOROLÓGICO CENTRAL.

(Jueves) MEXICO, Septiembre 19 DE 1907.

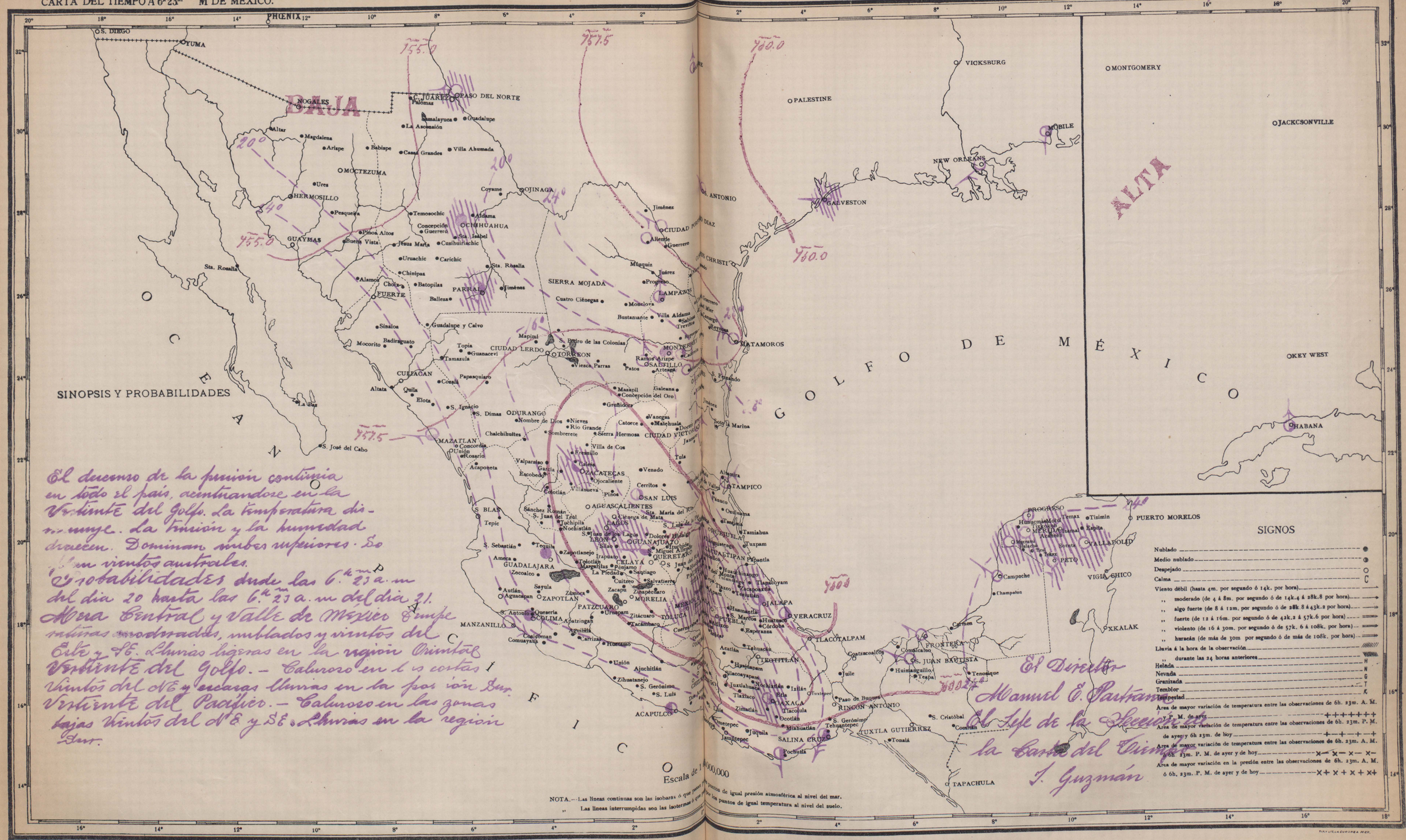

República Mexicana

Servicio simultáneo de observaciones meteorológicas

20 de Septiembre de 1907

Tiempo de México

A 6h 23m A M

Estaciones	Temperatura: Máxima diurna	Temperatura: Mínima diurna	Termómetro: Seco	Termómetro: Húmedo	Barom: Reducido al nivel del mar y á la gravedad normal	Viento: Dirección	Viento: Velocidad en kilómetros por hora	Nubes: Cantidad	Nubes: Clase dominante	Lluvia: Cantidad de agua caída durante las 24 horas
Acapulco	33		29	26	766.2	calma	0	5	Cu	
C. Juarez	30	12	20	18	756.4	"	0	10	"	
C. Porfirio Diaz	35	24	24	23	759.4	SE	4	3	Ci Cu	
C. Victoria	36	25	25	22	758.9	N	mod			
Colima	31	20	22	19	760.0	NE	7	9	Ci	
Cuernavaca	24	16	16	12	761.6	NW	18	2	"	8.8
Chihuahua	28	19	20	18	758.6	Calma	0	9	Cu	
Durango	34	9	14	14	767.8	"	0	3	Alt Cu	
Frontera	31	22	24	22	761.8	SE	5	8	Cu	17.6
Guadalajara	26	15	17	16	756.8	Calma	0	10	Alt Str	2.8
Guanajuato	26	13	14	12	762.4	"	0	1	Ci Cu	
Izamal	31	20	23	23	760.4	SE	5	7	Cu	mag
Lampasos	36	25	27	24	760.4	Calma	0			
León	27	14	15	14	760.2	"	0	3	Ci	"
Matamoros	33		27	24	756.8	"	0	1	Cu	
Maxcanú	39	22	23	22	761.0	"	0	10	Alt Str	
Mérida	31	23	24	23	759.8	SE	5	4	Ci	
México	23	11	12	10	764.6	calma	0	7	Str Cu	8.0
Monterrey	34	21	22	20	756.2	"	0			
Morelia	22	12	14	12		SE	mag	3	Cir Cu	6.0
Oaxaca	28	10	15	13	761.6	Calma	0	10	Cu	
Pachuca	18	9	10	9	769.6	"	0	3	Ci	
Puebla	23	9	10		765.6	NE	débil	2	"	
Progreso	29	21	25	24	760.0	Calma	0	1	"	
Querétaro	26	13	13	12	763.0	"	0			
Salina Cruz	33	23	25	25	760.0	N	mag	10	"	8.0
San Juan Bautista	31	26	26	24	761.0	E	"	6	Nim	2.8
San Luis Potosí			17	15	760.0	Calma	0			
Tampico	32	24	25	24	757.4	SW	1			
Toluca	19	5	6	6	775.4	Calma	0			4.4
Valladolid	32	22	23	22	760.0	"	0	1	Str	
Veracruz	30	24	24	24	759.0	NW	débil	3	Cu	
Zacatecas	20	9	12	11	759.8	NW	mag			
Zacualtipán	20	10	10	9	765.0	Calma	0	2	Ci	
Tlaxcala	22	9	12	8	765.0	"	0	4	"	
Ojinaga	36	22	23	21	758.4	"	0			
Silaoguapan	29	12	15	14	766.6	"	0			
Fuxtepec	31	10	21	21	764.6	"	0	5	"	
Pochutla	31	13	22	13	759.5	SE	débil	4	"	10.4
	31	13	22	13	759.5	"	"	4	"	

CARTA DEL TIEMPO A 6h 23m M DE MEXICO. OBSERVATORIO METEOROLÓGICO CENTRAL. 25 (Viernes) MEXICO, Septiembre 20 DE 190

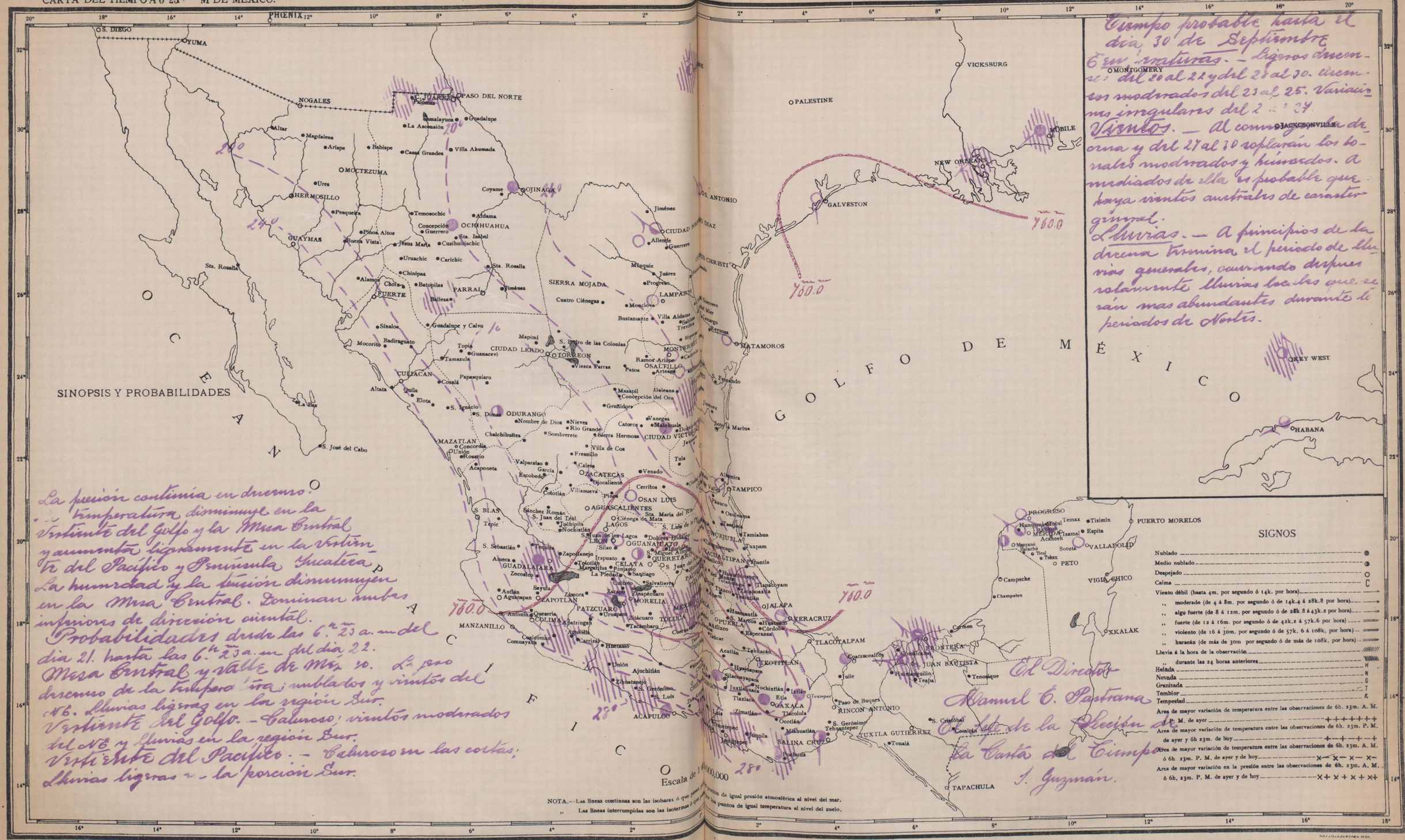

La presión continúa en descenso. La temperatura disminuye en la Vertiente del Golfo y la Mesa Central y aumenta ligeramente en la Vertiente del Pacífico y Península Yucateca. La humedad y la tensión disminuyen en la Mesa Central. Dominan nubes inferiores de dirección oriental.

Probabilidades desde las 6h 23m a. m. del día 21. hasta las 6h 23m a. m. del día 22. Mesa Central y valle de México. La presión descenso de la temperatura; nublados y vientos del NE. Lluvias ligeras en la región Sur. Vertiente del Golfo. — Caluroso; vientos moderados del NE y lluvias en la región Sur. Vertiente del Pacífico. — Caluroso en las costas; lluvias ligeras en la porción Sur.

Tiempo probable hasta el día 30 de Septiembre en ciudades. — Ligeros descensos del 20 al 22 y del 27 al 30. Descensos moderados del 23 al 25. Variaciones irregulares del 2 al 27.

Vientos. — Al comenzar la decena y del 27 al 30 soplarán los vientos moderados y huracados. A mediados de ella es probable que haya vientos australes de carácter general.

Lluvias. — A principios de la decena termina el periodo de lluvias generales, ocurriendo después solamente lluvias locales que serán mas abundantes durante los periodos de Nortes.

El Director
Manuel E. Pastrana
Encargado de la Sección de la Carta del Tiempo
J. Guzmán.