National Oceanic and Atmospheric Administration

ERRATA NOTICE

One or more conditions of the original document may affect the quality of the image, such as:

Discolored pages
Faded or light ink
Binding intrudes into the text

This has been a co-operative project between the NOAA Central Library and the Climate Database Modernization Program, National Climate Data Center (NCDC). To view the original document, please contact the NOAA Central Library in Silver Spring, MD at (301) 713-2607 x124 or Library.Reference@noaa.gov

HOV Services
Imaging Contractor
12200 Kiln Court
Beltsville, MD 20704-1387
July 23, 2010

República Mexicana.

Servicio simultáneo de observaciones meteorológicas

21 de Enero de 1908.

Tiempo de México

Estaciones	A 6h 25m A.M. Temperatura: Máxima diurna	Temperatura: Mínima diurna	Termómetro: Seco	Termómetro: Húmedo	Barómetro: Reducido al nivel del mar y a la gravedad normal	Vientos: Dirección	Vientos: Velocidad en K. por hora	Nubes: Cantidad	Nubes: Clase dominante	Lluvia: Cantidad de agua caída durante las 24 horas anteriores
Acapulco	30		27	23	763.0	calma	0	1	a S	
C. Juarez	18	-1	8	7	765.2	"	"			
C. P. Diaz	19	12	13	13	764.2	"	"			
Colima	30	11	14	12	763.4	NE	inap	10	Ci	
Cuernavaca	22	12	15	10	763.4	N	6	10	"	
Culiacán	25	13	15	14	763.4	NE	7	10	"	
Chihuahua	19	3	4	2	770.2	calma	0			
Durango	15	6	8	5		SW	débil	10	Cu	
Frontera	25	15	19	18	765.6	calma	0	6	Ci	
Guadalajara	21	9	10	7	763.4	"	"	10	Cu	
Guanajuato	14	6	7	5	769.8	"	"	4	a Cu	
Huejutla	21	16	18	14		S	inap			
Izamal	28	16	16	16	765.2	calma	0	6	a S	
Lamparos	20	12	14	11		"	"			
León	18	5	6	6	763.0	"	"	5	Ci Cu	
Matamoros			19	17	760.4	S	8			
Maxcanú	27	17	19	18	765.4	calma	0	6	Ci	
Mérida	26	18	19	18	764.8	NE	7	6	"	
México	16	4	7	5	768.8	calma	0	5	Ci S	
Monterrey	17	12	13	10				9	N	
Morelia	21	5	7	5		S	débil	1	Ci	
Nogales	15	2	5	4		calma	0			
Oaxaca	20	5	9	8	767.8	"	"	3	"	
Pachuca	18	2	5	4	773.8	"	"	3	Ci Cu	
Parral	19		2	0		SW	inap	6	Cu	
Peto	30	17	17	17	764.6	calma	0	10	a S	
Puebla	19	3	4	2	773.6	"	"	3	Ci	
Progreso	23	20	21	20	764.8	NE	6	5	Ci Cu	
Querétaro	18	8	8	7	768.8	calma	0	10	"	
Salina Cruz	27	23	23	18	761.8	N	59			
Saltillo	18	11	13	6	763.4	SW	16	10	a S	
San Juan Bta.	25	21	22	21	765.6	S	inap	4	Cu	
San Luis Potosí	10	6	9	7	760.6	calma	0			
Tampico	23	14	17	17	762.4	"	"	6	Ci Cu	
Toluca	16	0	3	1	774.6	W	5	3	Ci	
Valladolid	27	17	17	17	765.8	calma	0	6	"	
Veracruz	24	17	18	17	763.8	SW	7	5	"	
Zacatecas	10	6	7	2	767.2	SW	29	4	a S	
Tlaxcala	18	1	6	3	771.8	SW	inap	5	Ci	
Ojinaga	28	7	9	5	766.0	N	12			
Torreón	20	6	12	8	763.4	calma	0	1	"	
Fuxtepec			19	18	763.8	"	"	2	"	
Silacayoapan	21	9	17	7	761.0	"	"	1	"	

CARTA DEL TIEMPO A 6h 23m AM DE MEXICO.

OBSERVATORIO METEOROLÓGICO CENTRAL.

(Martes) MEXICO, Enero 21 DE 1908.

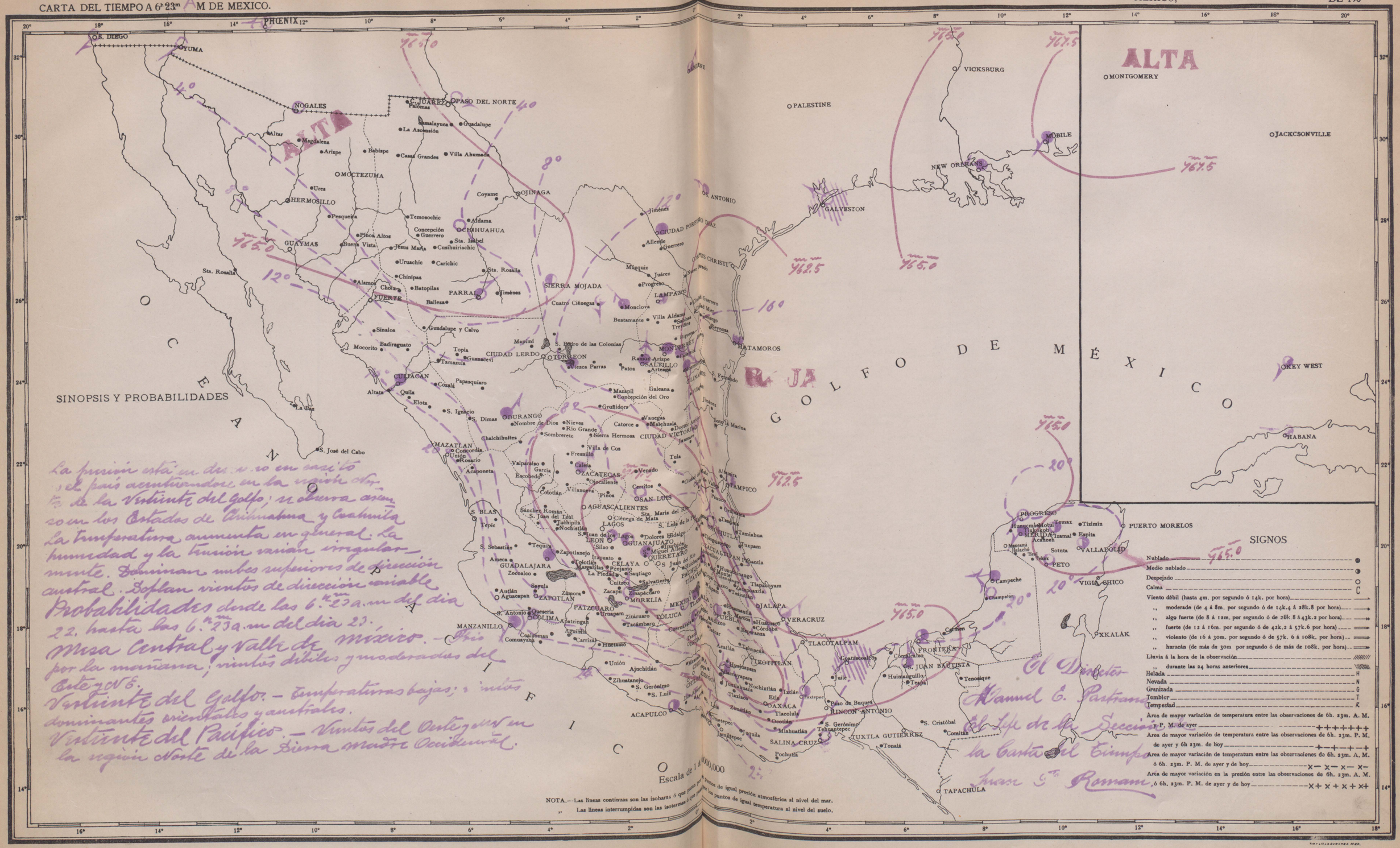

La presión está en descenso en casi todo el país acentuándose en la región Norte de la Vertiente del Golfo; se observa ascenso en los Estados de Chihuahua y Coahuila. La temperatura aumenta en general. La humedad y la tensión varían ligeramente. Dominan nubes superiores de dirección austral. Soplan vientos de dirección variable.

Probabilidades desde las 6h 23m a.m. del día 22. hasta las 6h 23m a.m. del día 23.

Mesa Central y Valle de México. — Por la mañana, vientos débiles y moderados del Este y NE.

Vertiente del Golfo. — Temperaturas bajas; vientos dominantes orientales y australes.

Vertiente del Pacífico. — Vientos del Oeste y NW en la región Norte de la Sierra madre Occidental.

El Director
Manuel E. Pastrana
El Jefe de la Sección
de la Carta del Tiempo
Juan J. Romano

República Mexicana

Servicio simultáneo de observaciones meteorológicas

22 de Enero de 1904

Tiempo de México

Estaciones	A 6h 23m A.M.									
	Temperatura		Termómetro		Barom	Vientos		Nubes		Lluvia
	Máxima diurna	Mínima diurna	Seco	Húmedo	Indicación de nivel del mar y de la generalidad normal	Dirección	Velocidad en K. por hora	Cantidad	Clase dominante	Cantidad de agua en milímetros de 24 horas anteriores
Acapulco	30		28	24	761.8	calma	0	2	Ci Cu	
C. Juarez	17	-2	1	-1	767.8	"	"			
P. Diaz	33		8	6	764.0	"	"			
C. Victoria	15	13	15	15		"	"			
Colima	33	12	16	13	761.8	E	insap	4	Ci	
Cuernavaca	27	14	15	9	762.2	N	24	4	"	
Culiacán	27	11	12	10	762.8	calma	0	7	"	
Chihuahua	16	1	1	-1	771.6	"	"			
Durango	16	6	9	8		SW	debil	10	Ci Cu	
Frontera	27	14	19	18	762.8	calma	0	3	Ci	
Guadalajara	22	8	9	6	763.8	"	"	3	Ci Cu	
Guanajuato	22	7	8	6	770.4	"	"			
Huejutla	23	17	19	15		N E	insap	10	Ci Cu	
Jalpa			18	18		S E	"	3	Cirru	
Campeche	21	10	12	9		calma	0			
León	20	6	7	5	766.2	"	"	1	"	
Matamoros			19	15	760.8	"	"			
Mazatlán	23	18	20	15	761.0	NW	2	9	Cu	
Mulegé	28	19	20	19	763.0	calma	0			
Mérida	28	19	20	20	762.4	"	"	1	Ci	
México	17	5	8	5	770.4	"	"			
Monterey	21	12	15	12		"	"			
Nogales	15	2	5	5		"	"			
Oaxaca	28	6	9	6	766.0	"	"			
Pachuca	24	4	6	4	774.6	"	"			
Parral	14	5	7	-9		"	"			
Pto	31	17	19	18	762.6	"	"	10	Ci S	
Perilla	21	4	4		773.0	N E	4			
Progreso	24	19	21	20	762.4	S E	11	3	Ci	
Salina Cruz	30	21	21	18	760.6	N E	13	3	Ci Cu	
Saltillo	19	10	11	8	766.6	calma	0	10	Cu	
S. Juan Bta	26	22	24	22	763.2	E	insap	3	"	
S. Luis Potosí	10	7	9	7	761.2	calma	0	3	Ci Cu	
Tampico	24	16	17	17	762.0	"	"	10	Ci	
Tollica	16	1	4	2	771.8	W	1	1	"	
Valladolid	29	18	23	21	763,0	1	0	1	S	
Veracruz	25	18	20	19	762.8	NW	3	2	Cu	
Zacatecas	13	7	9	4	764.2	SW	14	6	"	
Zacualtipán	16	2	4	3		calma	0			
Tlaxcala	20	4	7	3	770.2	"	"	1	S	
Orizaba										
						NE	insap	9	Cu	

CARTA DEL TIEMPO A 6h 23m M DE MEXICO.

OBSERVATORIO METEOROLÓGICO CENTRAL.

MEXICO, DE 190

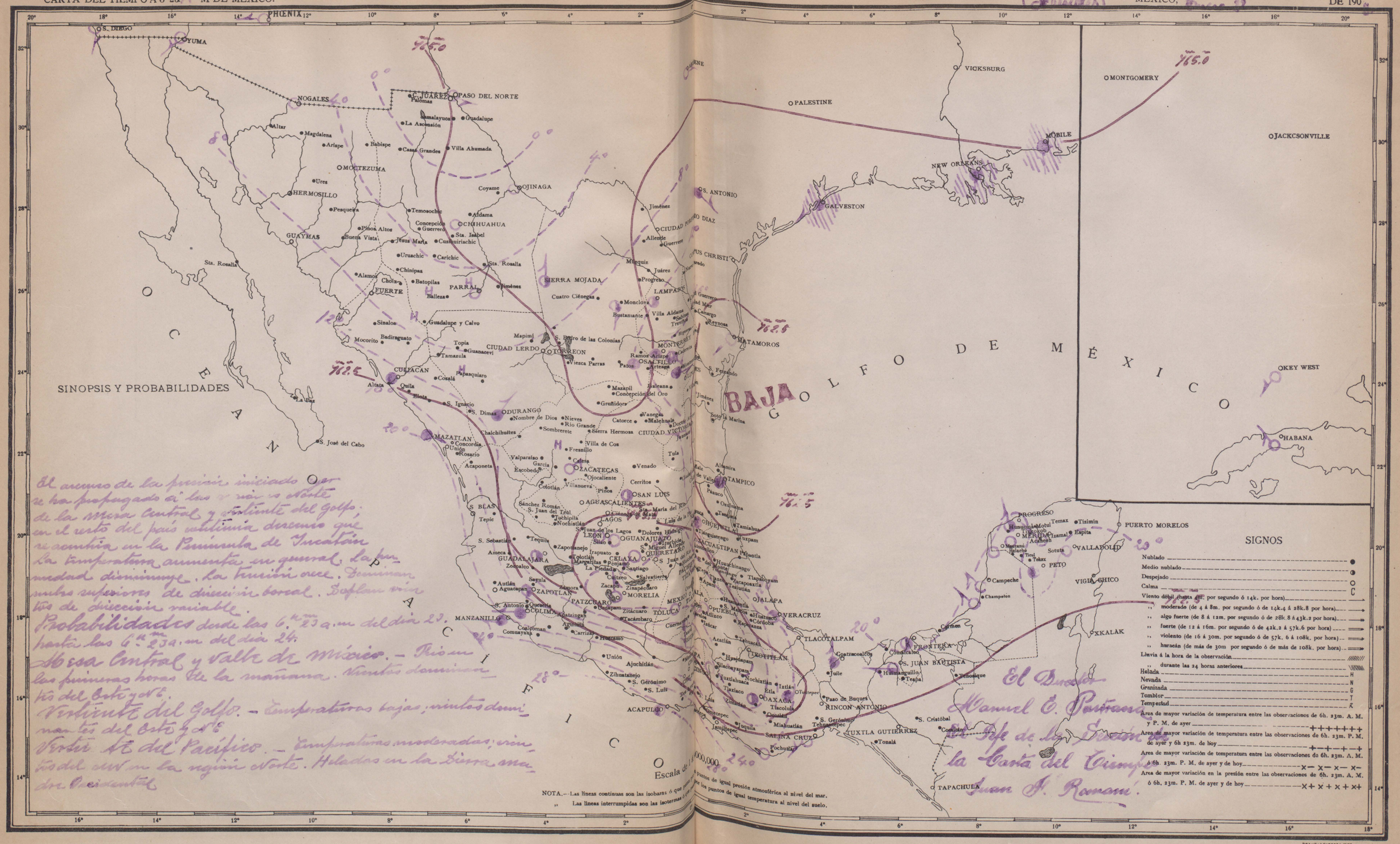

El acuerdo de la perturbación iniciada se ha propagado á las regiones Norte de la Mesa Central y Vertiente del Golfo; en el resto del país subtiania descenso que se acentúa en la Península de Yucatán. La temperatura aumenta en general, la humedad disminuye. La tensión crece. Dominan vientos superiores de dirección boreal. Soplan vientos de dirección variable.

Probabilidades desde las 6h 23m a.m. del día 23. hasta las 6h 23m a.m. del día 24.

Mesa Central y valle de México. — Rio en las primeras horas de la mañana. Vientos dominantes del Este y N.

Vertiente del Golfo. — Temperaturas bajas; vientos dominantes del Este y N.

Vertiente del Pacífico. — Temperaturas moderadas; vientos del W en la región Norte. Heladas en la Sierra Madre Occidental.

El Director
Manuel E. Pastrana
El Jefe de la Sección
de la Carta del Tiempo
Juan A. Romano.

República Mexicana

Servicio simultáneo de observaciones meteorológicas

23 de Enero de 1906.

Tiempo de México

Estaciones	A 6h 25m A.M.									
	Temperatura		Termómetro		Barómetro	Vientos		Nubes		Lluvia
	Máxima diurna	Mínima diurna	Seco	Húmedo	Reducido al nivel del mar y á la gravedad normal	Dirección	Velocidad en K. por hora	Cantidad	Clase dominante	Cantidad de agua caída durante las 24 horas anteriores
Acapulco	31		28	23	763.0	calma	0			
C. Juarez			9	4		NE	32	7	Ci Cu	
C. P. Diaz	22	6	11	10	771.2	NW	imp	10	S	
C. Victoria	19	17	19	19		calma	0			
Colima	33	14	15		762.6	NE	3	1	Ci	
Cuernavaca	24	15	16	10	762.8	NW	9	3	"	
Culiacán	24	11	16	12	762.0	NE	7	9	"	
Chihuahua	18	0	1	-1	774.0	calma	0	10	"	
Durango	17	4	7	6		NW	imp	5	"	
Guadalajara	24	8	12	9	764.0	calma	0	10	Ci Cu	
Guanajuato	23	8	10	8	768.0	"	"	4	Ci	
Huejutla	24	16	18	14		SE	imp	10	A S	
Ixtlán	30	17	18	16	764.8	calma	0	6	" "	
Lampazos	23	10	11	9		"	"	4	Ci	
León	30	7	8	6	767.2	SW	imp	4	A S	
Matamoros			19	13	761.8	calma	0			
Mazatlán	24	18	20	17	761.8	"	"	8	Ci	
Maxcanú	28	20	20	19	765.0	"	"	6	Cu	
Mérida	29	20	21	20	764.2	"	"	3	Ci Cu	
México	19	7	8	7	770.3	"	"			
Monterrey	22	12	15	15		"	"	10	N	
Nogales	18	5	7	6		"	"			
Oaxaca	29	6	10	7	767.2	"	"	1	Ci	
Pachuca	20	4	7	5	775.2	NE	7	4	"	
Peto	32	19	21	20	763.8	calma	0	10	Cu	
Puebla	23	4	6	4	765.8	N	3.8			
Progreso	26	20	22	21	764.4	calma	0	4	"	
Querétaro	22	8	9	8	765.0	E	6	1	Ci	
Salina Cruz	31	21	23	19	761.2	NE	29	9	A Cu	
Saltillo	18	6	7	5	771.2	calma	0	7	Ci	
S. Juan Bautista	28	24	24	23	766.4	NE	imp	10	N	1.2
S. Luis Potosí	10	8	9	7	760.6	calma	0	5	Cu	
Toluca	19	1	4	2	772.6	"	"	1	Ci	
Valladolid	31	18	19	19	764.6	"	"	4	A Cu	
Veracruz	25	20	22	21	764.8	N	5	8	" "	
Zacatecas	15	5	6	4	768.2	E	21	7	"	
Zacualtipán	15	3	8	8		calma	0	10	S	
Tlaxcala	21	4	8	4	770.4	"	"			
Ojinaga	21	3	7	4	765.8	W	débil			
Torreón	21	7	11	7	767.7	W	imp			
Silacayoapan	23	11	19	9	760.0	calma	0			
Pochutla	31	13	20	19		"				

CARTA DEL TIEMPO A 6h 23m A M DE MEXICO.

OBSERVATORIO METEOROLÓGICO CENTRAL.

MEXICO, (Jueves) Enero 23 DE 190

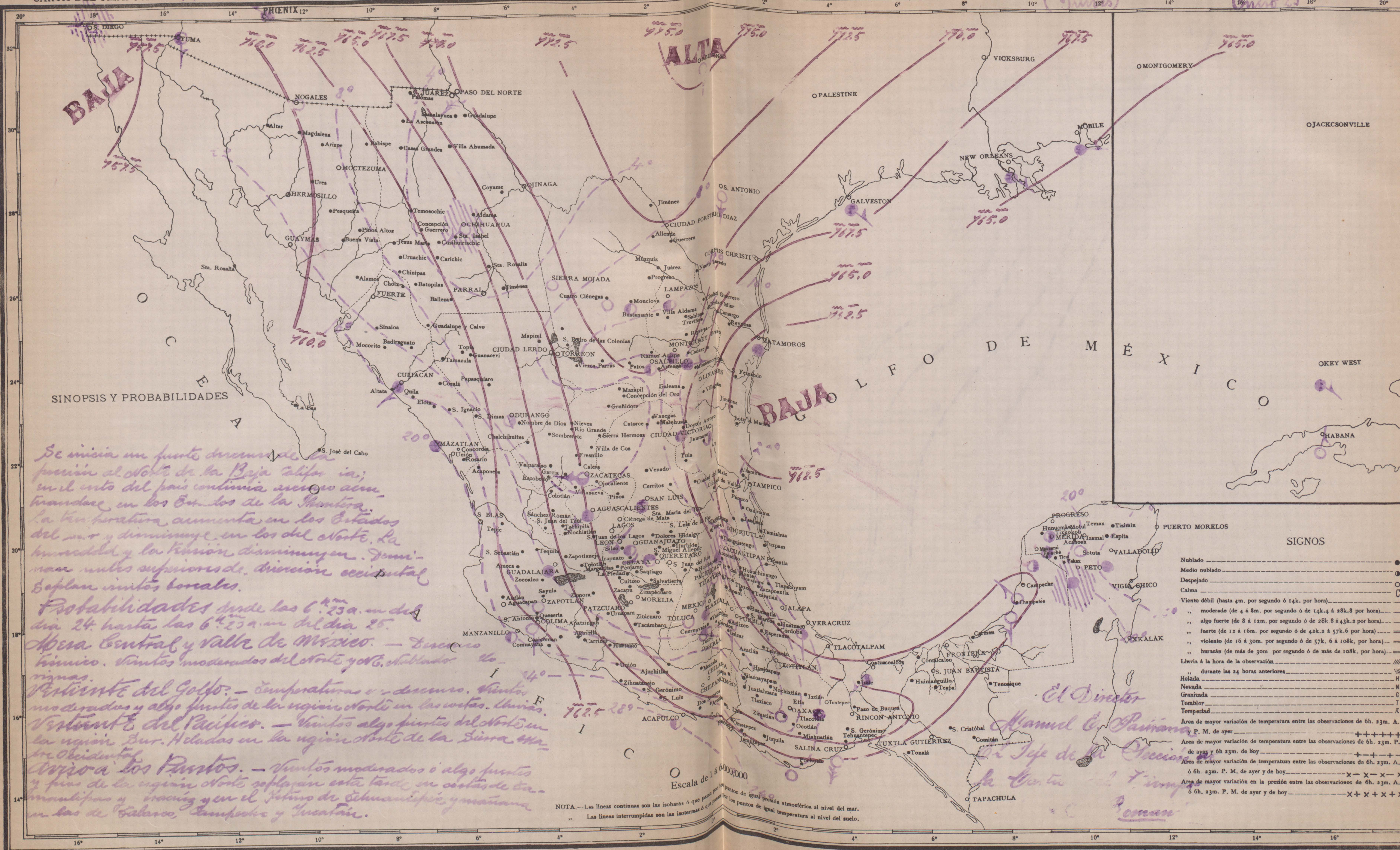

SINOPSIS Y PROBABILIDADES

Se inicia un fuerte descenso de la presión al Norte de la Baja California; en el resto del país continúa ascenso acentuándose en los Estados de la Frontera. La temperatura aumenta en los Estados del Sur y disminuye en los del Norte. La humedad y la tensión disminuyen. Dominan vientos superiores de dirección occidental. Soplan vientos boreales.

Probabilidades desde las 6h 23m a. m. del día 24 hasta las 6h 23m a. m. del día 25.

Mesa Central y valle de México.— Descenso térmico. Vientos moderados del Norte y NE. Nublado [illegible] lluvias.

Vertiente del Golfo.— Temperaturas en descenso. Vientos moderados y algo fuertes de la región Norte en las costas. Lluvias.

Vertiente del Pacífico.— Vientos algo fuertes del Norte en la región Sur. Heladas en la región Norte de la Sierra Madre Occidental.

Aviso a los Puertos.— Vientos moderados ó algo fuertes y fríos de la región Norte soplarán esta tarde en costas de Tamaulipas y Veracruz y en el Istmo de Tehuantepec y mañana en las de Tabasco, Campeche y Yucatán.

El Director
Manuel E. Pastrana

El Jefe de la Sección de la Carta del Tiempo
[illegible] Romano

República Mexicana

Servicio simultáneo de observaciones meteorológicas

24 de Enero de 1908.

Tiempo de México

Estaciones	A 6h 23m A. M.									
	Temperatura		Termómetro		Barómetro	Vientos		Nubes		Lluvia
	Máxima diurna	Mínima diurna	Seco	Húmedo	Reducido al nivel del mar y a la gravedad normal	Dirección	Velocidad en K. por hora	Cantidad	Clase dominante	Cantidad de agua caída durante las 24 horas anteriores
Acapulco	31		28	23	763.8	calma	0			
Aguascalientes	20	7	9	8		NE	16	10	Ci Cu	
C. Juarez	12	-5	5	3	767.8	calma	0			
C. P. Diaz	15	5	6	4	772.8	"	"			
C. Victoria	18	15	18	18		"	"			2.0
Colima	31	14	16	14	765.6	E	inap	1	Ci	
Cuernavaca	25	14	14	10	765.4	NW	6	3	"	
Culiacán			13	11	763.0	NE	4	10	"	
Chihuahua	11	0	3	1	771.0	calma	0	10	a S	
Frontera	26		20	18	767.4	SE	débil	3	Cu	
Guadalajara	25	8	13	10	764.2	calma	0	5	Ci	
Guanajuato	19	8	8	7	770.4	"	"			
Huejutla	22	11	19	15		W	inap	10	N	8.4
Izamal	28	15	16	15	765.8	calma	0	4	Cu	
Jalapa	19	11	12	12	772.2	"	"	10	a S	
Lampazos	14	8	8	6		"	"	10	Ci	
León			19	12	759.4	S	inap	5	Cu	
Matamoros	21		16	13	768.2	calma	0			
Mazatlán	24	19	20	17	762.2	E	2	8	Ci Cu	
Maxcanú	28	17	17	17	760.0	calma	0	4	Ci	
Mérida	26	19	20	19	767.0	NW	12	8	N	
México	17	7	10	8	770.5	calma	0	10	a Cu	
Monterrey	21	7	8	6		"	"	10	N	7.2
Nogales	16	0	4	2		"	"	3	Cu	
Oaxaca	26	8	12	11	767.6	"	"	7	"	
Pachuca	14	3	5	4	777.8	"	"	7	"	
Pelo	31	16	16	16	765.8	"	"	10	Ci	
Puebla	23	2	5	4	774.8	"	"			
Progreso	25	20	23	21	767.0	W	12	10	Cu	1.6
Querétaro	17	9	9	7	771.0	NE	18	1	"	
Salina Cruz	30	23	23	21	767.2	NE	70	4	a Cu	
Saltillo	15	4	4	4	772.6	NE	inap	10	a S	
San Juan Bta.	26	23	23	22	768.0	E	"	3	Cu	
S. Luis Potosí	10	0	7	5	760.8	calma	0	10	"	
Tampico	23	10	17	15	768.6	"	"	9	N	
Toluca	24	2	3	2	767.0	W	3			
Valladolid	28	15	21	18	766.8	calma	0			
Veracruz	24	20	20	19	768.0	N	30	10	a S	
Zacatecas	13	4	7	4	777.8	SE	24			
Zacualtipán	9	3	4	4		calma	0	5	"	28.8
Tlaxcala	19	6	9	4	771.8	N	débil			
Ojinaga	17	3	9	2	776.0	calma	0	10	S	
Torreon	22	7	9	7	768.2	W	inap	4	Ci	
[illegible]	[illegible]	10	18	8	[illegible]	[illegible]	[illegible]	[illegible]	[illegible]	

CARTA DEL TIEMPO A 6h 23m A. M. DE MEXICO.

OBSERVATORIO METEOROLÓGICO CENTRAL.

(Lunes) MEXICO, Enero 24 DE 1908.

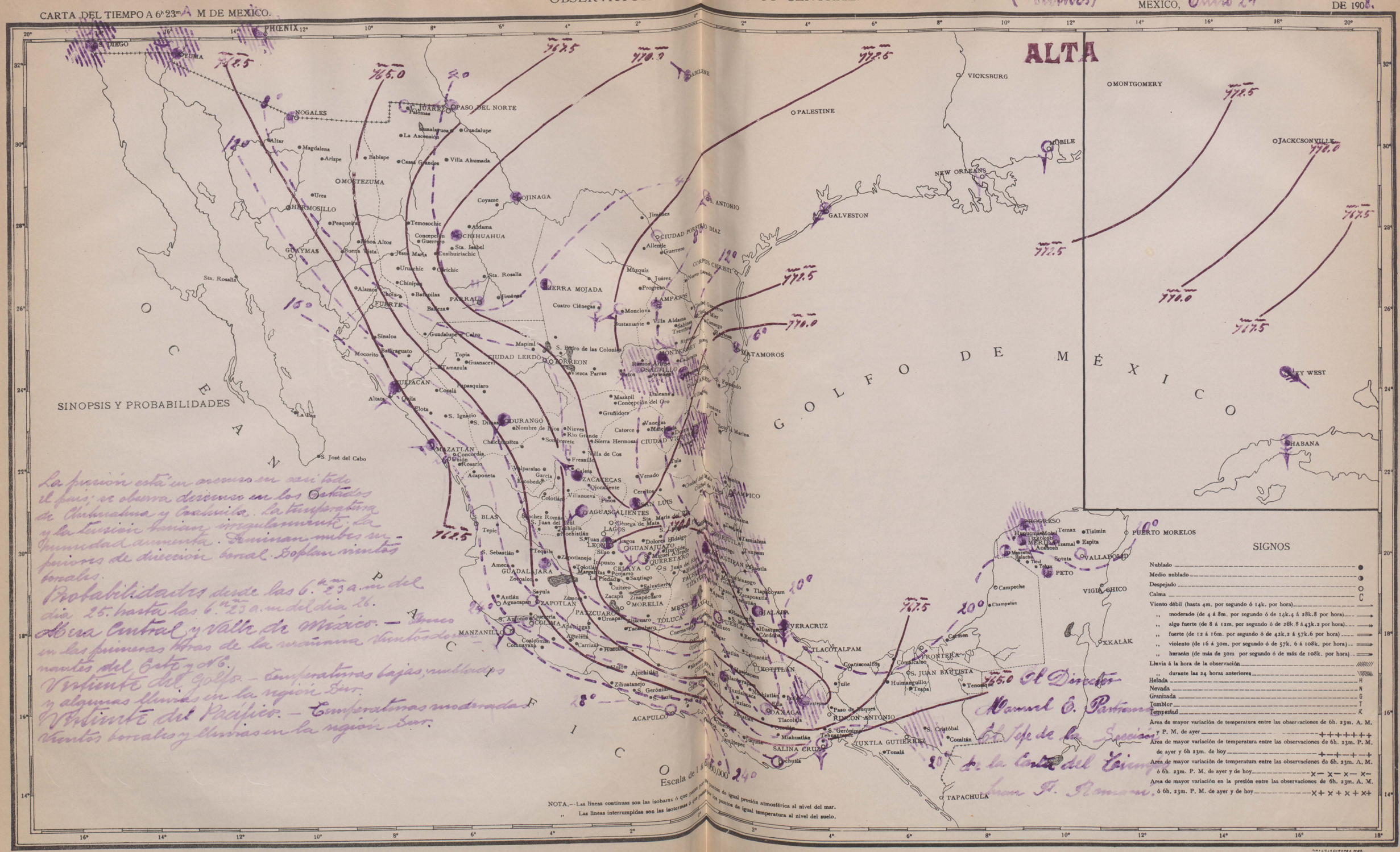

República Mexicana

Servicio simultáneo de observaciones meteorológicas

25 de Enero de 1908.

Tiempo de México.

Estaciones	A 6h 23m A.M.									
	Temperatura		Termómetro		Baróm	Vientos		Nubes		Lluvia
	Máxima diurna	Mínima diurna	Seco	Húmedo	Reducido al nivel del mar y á la gravedad normal	Dirección	Velocidad en K. por hora.	Cantidad	Clase dominante	Cantidad de agua caída durante las 24 horas anteriores
Acapulco	31		28	24	763.6	calma	0	2	Cu	
C. Juarez	16	2	2	2		"	"	8	Ci Cu	
Colima	30	15	18	17	764.0	NE	1	10	A Cu	
Cuernavaca	23	14	15	10	763.6	NW	18	1	Ci	
Culiacán			17	15	762.8	calma	0	10	"	
Chihuahua	17	3	12	8		"	"	10	A S	
Durango	21	5	12	11		SW	débil	8	Ci Cu	
Frontera	26		16	15	765.4	SE	6.1			
Guadalajara	24	11	15	11	761.2	S	débil	6	Cu	
Guanajuato	21	8	9	8	769.2	calma	0	2	A Cu	
Huejutla	23	15	19	14		S	imap			
Izamal	26	12	13	12	766.2	calma	0	3	A S	
Jalapa	16	8	11	11	769.0	"	"	3	"	4.0
Lamparos	19	8	8	6		"	"	5	Ci	
León	21	8	11	8	765.8	"	"	3	Cu	
Matamoros	22		17	10	761.8	"	"			
Mazatlán	25	18	22	20	763.4	E	"	10	N	0.4
Maxcanú	27	15	15	14	767.0	calma	0	10	Cu	
Mérida	25	15	16	14	766.2	NE	5	10	N	
México	18	8	9	7	770.5	calma	0	9	Cu N	
Monterrey	12	8	9	7		"	"			
Morelia	23	8	10	9		"	"			
Nogales	14	4	6	5		"	"			
Oaxaca	24	6	9	8	768.6	W	débil	3	Ci	
Pachuca	19	4	6	5	778.0	calma	0	3	"	
Parral			9	7		SW	imap	10	Cu	
Peto	29	13	12	12	766.0	SW	"	10	A S	
Puebla	20	4	4	3	773.4	N	3.6			
Progreso	23	15	16	15	766.6	SE	14	9	Cu	imp
Querétaro	21	9	9	8	768.4	E	imap			
Salina Cruz	29	22	22	17	762.4	NE	41	3	A Cu	
Saltillo	15	4	11	7	766.0	SW	imap	2	"	
San Juan Bautta	24	21	21	19	766.6	SW	"			
S. Luis Potosí	10	6	7	5	761.0	calma	0	10	Cu	
Tampico	21	15	16	13	764.0	"	"			
Toluca	18	2	4	3	775.2	SW	5	2	Ci	
Valladolid	24	13	17	15	761.4	calma	0			
Veracruz	22	17	17	16	764.2	[illegible]	0	1	Ci Cu	
Zacatecas	14	6	9	5	765.[illegible]	[illegible]	18			
Zamultipan	8	4	6	5						
Tlaxcala	20	6	10	4	77[illegible]	"				
Zuluaga	16	2	6	3	[illegible]			10	S	
Torreon	21	7	11	7	76[illegible]	[illegible]		5	Cu	
Silacayoapan	24	10	18	9		"	"			

CARTA DEL TIEMPO A 6h 23m A M DE MEXICO.

OBSERVATORIO METEOROLÓGICO CENTRAL.

(Sábado) MEXICO, Enero 25 DE 1905

El Director
Manuel E. Pastrana
El Jefe de la Sección de la Carta del Tiempo
Juan F. [illegible]

República Mexicana

Servicio simultáneo de observaciones meteorológicas

26 de Enero de 1908.

Tiempo de México

Estaciones	A 6h 23m A.M.									
	Temperatura		Termómetro		Barómetro	Vientos		Nubes		Lluvia
	Máxima diurna	Mínima diurna	Seco	Húmedo	Reducido al nivel del mar y á la gravedad normal.	Dirección	Velocidad en K. por hora	Cantidad	Clase dominante	Cantidad de agua caída durante las 24 horas anteriores
Acapulco	31		28	24	762.0	calma	0			
C. Juarez	16	2	10	8	761.2	"	"	10	ci	
C. P. Diaz	20	6	9	8	760.6	"	"	4	cu	
C. Victoria	18	14	18	18		"	"			
Colima	32	15	16	14	762.6	NE	4	10	ci	
Cuernavaca	26	15	17	11	7[illegible]	NW	16			
Culiacán	29	17	20	20	761.2	N	4	10	"	
Chihuahua	18	11	12	8	764.0	calma	0	10	cu	
Frontera	27		16	15	763.8	"	"			
Guadalajara	24	12	12	9	762.2	"	"	5	ci	
Guanajuato	24	8	9	7	768.0	"	"			
Izamal	26	13	12	11	764.4	"	"	3		
Lampazos	23	8	15	12		"	"	10	cu	
León	23	7	9	6	766.0	"	"	4	ci	
Matamoros	25	11	20	12	757.4	S	4			
Mazatlán	25	20	22	19	761.4	E	1	3	"	
Maxcanú	26	14	14	13	764.[illegible]	calma	0	5	"	
Mérida	24	14	15	14	764.0	E	8	4	ci	
México	19	8	9	8	767.7	calma	0	3	as	
Monterrey	23	8	17	11		"	"	6	ci	
Morelia	24	8	9	[illegible]		S	débil			
Nogales	16	0	4	[illegible]		calma	0	3	cu	
Oaxaca	29	6	11	9	765.0	"	"			
Pachuca	21	5	8	6	772.8	"	"			
Parral	18		9	6		"	"			
Peto	28	13	13	13	764.2	"	"	10	ci	
Puebla	22	5	7	5	771.0	"	"			
Progreso	22	14	15	14	764.2	SE	19	4	ci cu	
Querétaro	22	9	9	7	767.8	calma	0			
Salina Cruz	24	20	22	17	760.8	NE	26	3	a cu	
Saltillo	21	10	14	9	762.2	SW	17	6	ci	
S. Juan Bautta	25	21	22		764.2	S	inap	10	cu	
S. Luis Potosí	10	8	10	8		calma	0			
Tampico	24	16	17	16	760.8	"	"			
Toluca	17	2	4	3	773.8	"	"			
Valladolid	24	13	15	15	766.6	"	"	3	ci	
Veracruz	24	17	18	17	761.6	SW	14	2	"	
Zacatecas	15	8	9	5	766.0	SW	29	7	cu	
Tlaxcala	22	5	8	4	768.8	calma	0	5	ci	
Ojinaga	18	4	10	[illegible]	766.0	NE	inap	4	"	
Torreón	22	9	14	[illegible]	761.6	NE	débil	10	cu	
Tlacayoapan	21	10	[illegible]	10		calma	0			
Pachuca	32	15	20	19		"	"			

CARTA DEL TIEMPO A 6h 23m A M DE MEXICO.

OBSERVATORIO METEOROLÓGICO CENTRAL.

(Domingo) MEXICO, Enero 25 DE 190 8

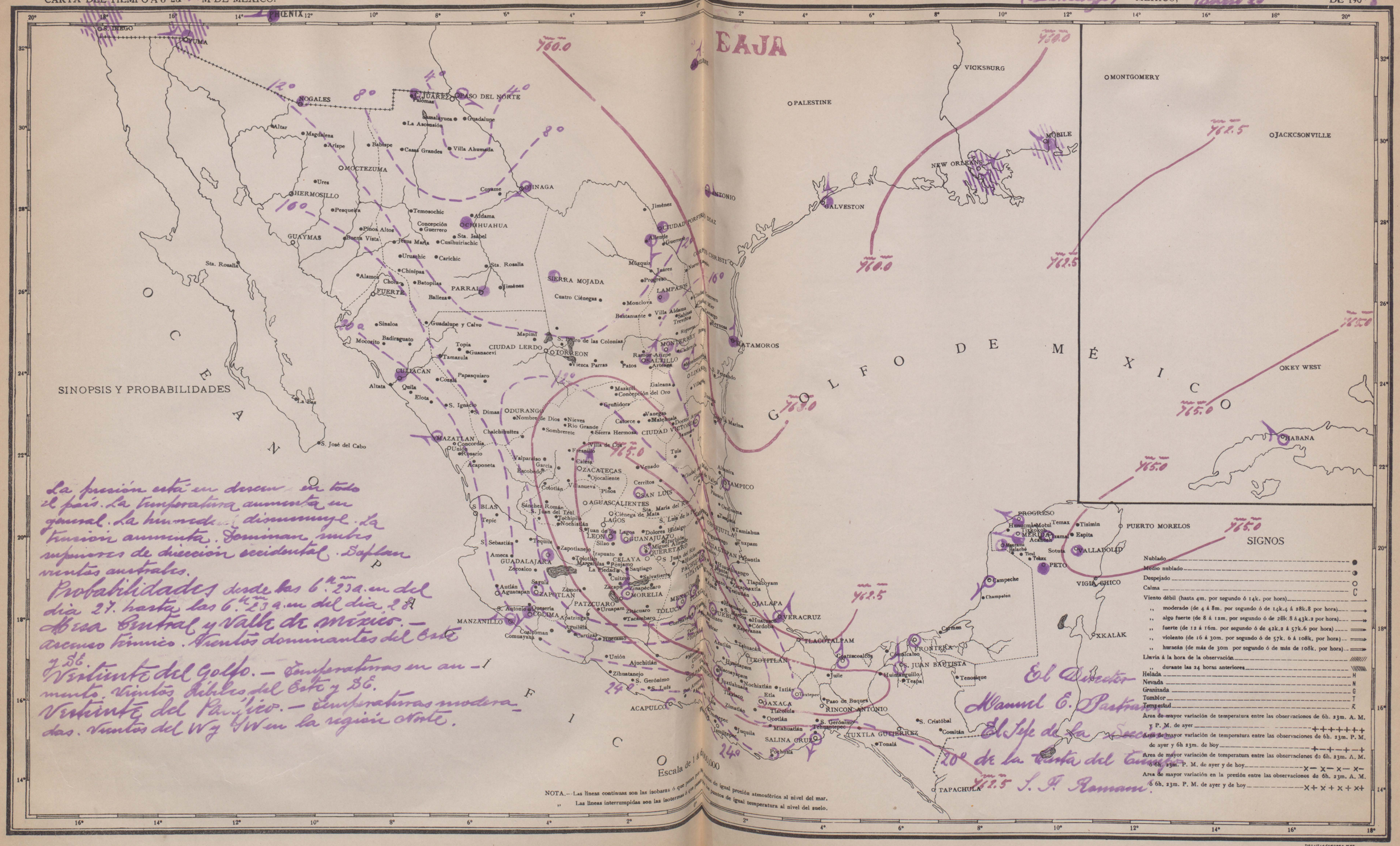

La presión está en descenso en todo el país. La temperatura aumenta en general. La humedad disminuye. La tensión aumenta. Dominan nubes superiores de dirección occidental. Soplan vientos australes.

Probabilidades desde las 6h 23m a.m. del día 27. hasta las 6h 23m a.m. del día 28. Mesa Central y Valle de México. — ascenso térmico. Vientos dominantes del Este y SE.

Vertiente del Golfo. — Temperaturas en aumento. Vientos débiles del Este y SE.

Vertiente del Pacífico. — Temperaturas moderadas. Vientos del W y SW en la región Norte.

R[illegible] Mexicana

Servicio simultáneo de observaciones meteorológicas

27 de Enero de 1908.

Tiempo de México

Estaciones	A 6h 23m A.M. Temperatura: Máxima diurna	Temperatura: Mínima diurna	Termómetro: Seco	Termómetro: Húmedo	Barómetro: Reducido al nivel del mar y a la gravedad normal	Vientos: Dirección	Vientos: Velocidad en K. por hora	Nubes: Cantidad	Nubes: Clase dominante	Lluvia: Cantidad de agua caída durante las 24 horas anteriores
Acapulco	31		31	23	762.8	calma	0			
C. Juarez			9	8	760.0	"	"			
C. Porfirio Diaz	26	17	20	17	763.0	"	"			
Colima	31	14	15	14	763.0	NE	3	10	Ci	
Cuernavaca	26	16	18	12	761.4	NW	21	10	"	
Culiacán	28	19	20	17	762.2	calma	0	10	"	
Chihuahua	17	9	10	9	764.8	"	"	10	N	6.0
Frontera			16	15	760.2	SE	débil			
Guadalajara	25	11	13	10	762.2	calma	0	5	Ci	
Guanajuato	25	9	9	7	768.4	"	"			
Huejutla	25	18	20	16		"	"			
Izamal	29	11	14	13	763.4	"	"	3	Cu	
Jalapa			14	11	766.8	NE	6			
Lampazos	26	14	17	13		calma	0	7	Ci	
León			11	8	760.2	"	"	5	"	
Matamoros			20	16	759.6	"	"			
Magatlán	25	21	23	20	761.6	E	1	10	aS	
Maxcanú	27	14	15	14	763.6	calma	0	3	aCu	
Mérida	28	14	17	16	763.6	"	"	3	aCu	
México	22	8	10	8	769.4	"	"	7	Cu N	
Monterrey	28	16	17	11		"	"	8	Cu	
Morelia	24	9	10	9		"	"			
Nogales	19	7	12	5		"	"	5	N	19.6
Oaxaca	31	8	11	9	765.6	"	"			
Pachuca	23	8	7	6	773.2	"	"			
Parral	19		11	9		"	"	10	Cu	
Peto	29	13	14	14	763.2	"	"	4	Ci	
Puebla			9	6	772.0	"	"			
Progreso	25	14	17	16	763.2	SE	16	3	"	
Querétaro	24	8	9	6	768.6	NE	imp	1	aS	
Salina Cruz	29	22	23	21	761.2	NE	16	1	"	
Saltillo	27	11	12	9	765.2	calma	0	10	Ci	
S. Luis Potosí	11	8	10	7	760.4	"	"	4	Cu	
Tampico	25	16	19	16	761.6	S	débil	10	"	
Toluca			6	5	774.2	W	3	1	Ci	
Valladolid	24	14	17	16	763.8	calma	0	1	"	
Veracruz	25	17	20	19	762.2	SW	imp	6	aCu	
Zacatecas	17	9	10	6	765.2	SW	21	9	Ci	
Zacualtipan	18	6	6	5		calma	0			
Ojinaga	24	10	14	8	762.0	S	imp	3		
Torreón	24	10	15	12	761.4	calma	0	8	C	
Silacayoapan			19	11		"	"			
Tlaxcala	24	2	10	6	769.7	"	"	7	Ci	
[illegible]	[illegible]	[illegible]	[illegible]	[illegible]		"	"			

CARTA DEL TIEMPO A 6h 23m M DE MEXICO.

OBSERVATORIO METEOROLÓGICO CENTRAL.

(Lunes) MEXICO, Enero 27 DE 190 6.

Ayer se inició un aire ... de la región que se ha propagado á casi todo el país; se sintió durante en la Península de Yucatán. La temperatura aumenta. La humedad disminuye. La temperatura crece. Dominan nubes superiores de dirección occidental. Soplan vientos bonaos débiles.

Probabilidades desde las 6h 23m a.m. del día 28. hasta las 6h 23m a.m. del día 29.

Mesa Central y Valle de México. — Tiempo bonaos. Vientos dominantes del Este y S.E. Nublados.

Vertiente del Golfo. — Temperaturas en descenso. Vientos del Norte y N.E. débiles. Nublados.

Vertiente del Pacífico. — Ligero descenso de la temperatura. Vientos del Norte y N.E. en la región Sur.

El Director
Manuel E. Berthana
Jefe de la Sección de la Carta del Tiempo
Juan G. Romani.

República Mexicana

Servicio simultáneo de observaciones meteorológicas

28 de Enero de 1906.

Tiempo de México

Estaciones	A 6h 28m A.M. Temperatura: Máxima diurna	Temperatura: Mínima diurna	Termómetro: Seco	Termómetro: Húmedo	Barómetro: Reducido al nivel del mar y a la gravedad normal	Vientos: Dirección	Vientos: Velocidad en K. por hora	Nubes: Cantidad	Nubes: Clase predominante	Lluvia: Cantidad de agua caída durante las 24 horas anteriores
Acapulco	31		28	24	762.6	calma	0			
C. Juarez			6	4	764.8	"	"			
C. Porfirio Diaz	23		12	11	762.4	"	"			
Colima	32	15	17	16	761.2	NE	4	10	Ci	
Cuernavaca	27	18	19	12	760.0	NW	34	5	"	
Culiacán	27	17	17	16	762.4	calma	0	10	"	
Chihuahua	20	2	5	3	768.0			3		
Durango	22	9	20	8		SW	" débil	1	Sto	
Frontera			16	16	766.2	calma	0			
Guadalajara	26	10	13	10	761.6	"	"	5	Ci	
Guanajuato	26	8	10	6	768.2	"	"	5		
Hermosillo	26	19	21	17		"	"	10	CuS	
Jalapa			15	14	762.6	E	débil			
Campeche	26	14	15	12		N	3	7	"	
León	24	9	10	6	765.4	calma	0	8	Ci	
Matamoros	26		22	18	757.2	N	4			
Mazatlán	26	21	22	20	761.4	NW	24	5	CuS	
Moroleón	29	15	16	15	762.6	calma	0			
Mérida	29	11	17	16	762.4	E	3	1	CiCu	
México	21	9	10	8	768.2	calma	0	4	CuCu	
Monterrey	27	11	16	11				6	Cu	
Morelia	25	10	11	9		SW	débil			
Nogales	15	3	5	4		calma	0			
Oaxaca	32	7	10	8	765.8	"	4	2	Ci	
Pachuca	27	6	9	7	773.2	"	"	10	"	
Parral			5	4		"	"	3	"	
Peto	30	14	15	14	762.8	"	"	10	CuS	
Puebla	25	7	7	5	770.6	E	68			
Progreso	25	16	17	15	763.4	SE	10	2	CiCu	
Querétaro	25	9	10	8	767.4	calma	0	5	Ci	
Saltillo	24	11	15	11	762.8	SW	11	10	"	
S. Juan Bautista	26	21	22	20	763.0	SE	imp	10	Cu	
S. Luis Potosí			10	8	763.4	calma	0	4	Ci	
Tampico	28	19	20	20	769.6	"	"	5	CuCu	
Tólica	19	4	6	4	776.6	"	"	8	CuS	
Valladolid	28	15	19	17	763.2	"	"			
Veracruz	26	19	20	20	760.6	SW	10	10	"	
Zacatecas	17	9	10	7	764.4	SW	18	8	S	
Zacualtipán	19	6	9	7		calma	0	2	Ci	
Tlaxcala	24	8	9	5	769.6	E	débil	1	Ci	
Ojinaga			7	4	764.2	SE	"	6	Cu	
Torreón	22	11	15	12	761.2	calma	0	10	"	
Silacayoapan	25	10	18	10		"	"			
Pochutla	30	14	20	18		"	"			

CARTA DEL TIEMPO Á 6h23m M DE MEXICO.

OBSERVATORIO METEOROLÓGICO CENTRAL.

(Martes) MEXICO, Enero 28 DE 190F.

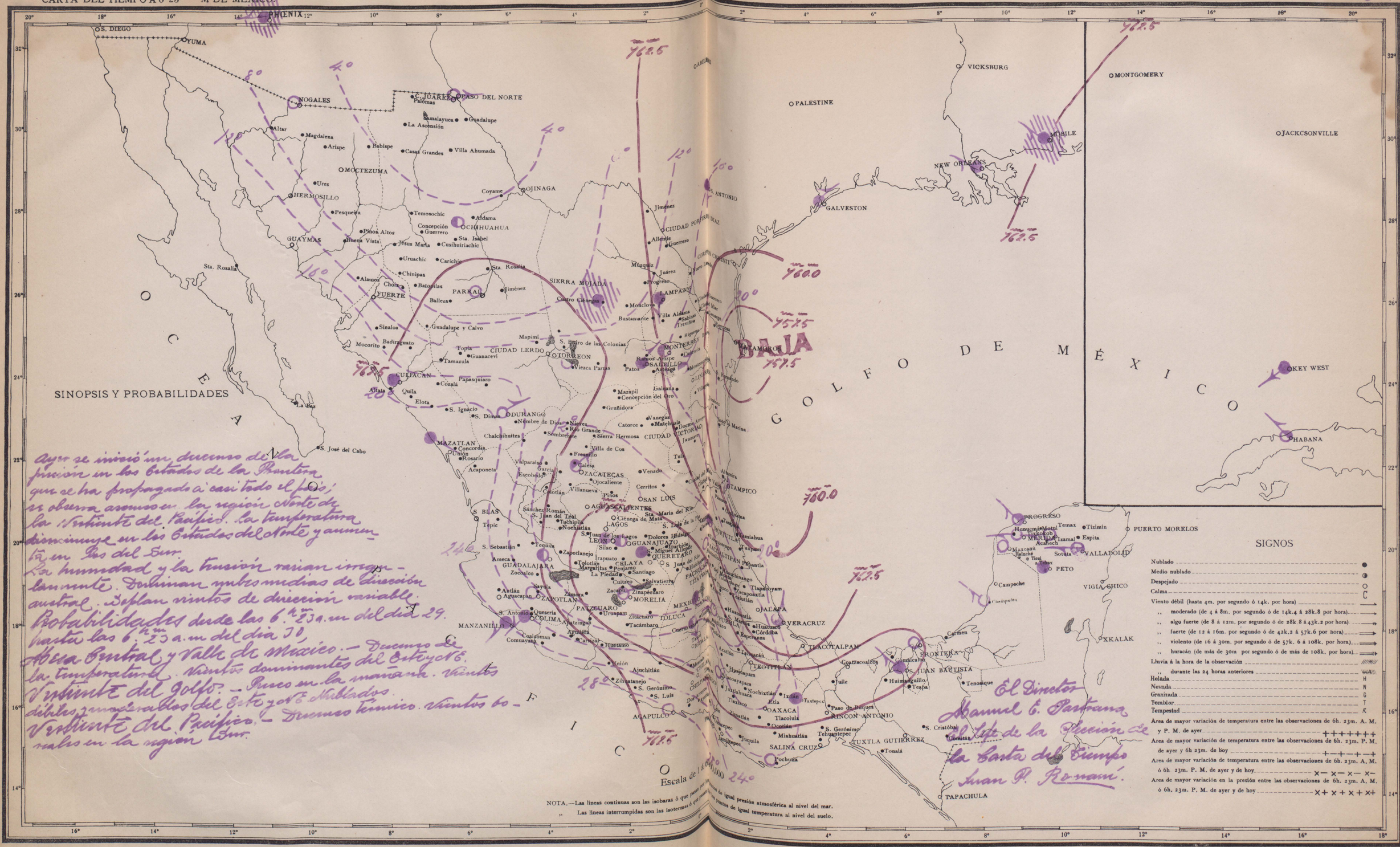

Ayer se inició un ducuno de la presión en los Estados de la Frontera que se ha propagado á casi todo el País, es obscura asomo en la región Norte de la Vertiente del Pacífico. La temperatura disminuye en los Estados del Norte y aumenta en los del Sur.
La humedad y la tensión varian irregularmente. Dominan vientos medios de dirección austral. Soplan vientos de dirección variable.
Probabilidades desde las 6.h 23m. a.m. del día 29. hasta las 6.h 23m. a.m. del día 30.
Mesa Central y Valle de México. — Descenso de la temperatura. Vientos dominantes del Este y S.E.
Vertiente del Golfo. — Frio en la mañana. Vientos débiles y moderados del Este y S.E. Nublados.
Vertiente del Pacífico. — Descenso térmico. Vientos boreales en la región Sur.

El Director
Manuel E. Pastrana
El Jefe de la Sección de la Carta del Tiempo
Juan P. Romaní.

TIPO-LITOGRAFIA CORDOBA MEX.

República Mexicana

Servicio simultáneo de observaciones meteorológicas

29 de Enero de 1908

Tiempo de México

Estaciones	A 6h 25m A M									
	Temperatura		Termómetro		Barom.	Vientos		Nubes		Lluvia
	Máxima diurna	Mínima diurna	Seco	Húmedo	Reducido al nivel del mar y a la gravedad normal	Dirección	Velocidad en K. por horas	Cantidad	Clase dominante	Cantidad de agua caída durante las 24 horas anteriores
Acapulco	31		29	25	762.4	calma	0	4	Ci Cu	
Aguascalientes	24	6	8	5		W	12	2	"	
C. Juarez			2	1	763.6	calma	0			
C. P. Diaz	25	9	10	7	762.6	"	"	4	S	
C. Victoria	18	14	18	18		"	"			
Colima	32	17	17	17	761.6	NE	2	1	"	
Cuernavaca	28	18	18	11	760.8	NW	36	10	Ci	
Culiacán	28	15	15	14	762.6	calma	0	10	"	
Chihuahua	16	4	5	4	765.0		"	7	Cu	
Durango	23	10	12	10		SW	débil	10	Ci Cu	
Frontera			16	15	761.8	SE	"	1	Ci	
Guadalajara	25	11	12	9	761.6	S	imp			
Guanajuato	26	10	11	6	766.6	calma	0	4	Ci Cu	
Huejutla	27	18	20	16		"	"	10	A S	
Lamparas	24	14	14	12				8	A Cu	
León	25	9	10	6	764.8	NE	1	2	Ci Cu	
Matamoros			22	19	759.0	N	4			
Mazatlán	24	20	21	18	760.8	NW	14	10	"	
Mexcaná	30	16	18	17	763.0	calma	0			
Mérida	31	17	18	17	762.4	E	2	2	Ci	
México	22	10	11	8	767.4	calma	0	2	Ci Cu	
Monterrey	23	14	16	12			"	7	Cu	
Morelia	25	9	10	9		S	débil	7	Ci	
Nogales	15	2	5	4		calma	0			
Oaxaca	31	7	10	7	766.0	"	"			
Pachuca	25	8	11	7	771.0	N	12	5	A Cu	
Parral	21		6	3		SW	3	2	Ci	
Peto	31	14	15	15	762.4	NE	imp	10	S	
Puebla	26	7	8	6	770.2	NW	5.1	4	Ci	
Progreso	27	16	18	17	762.8	SW	24	3	"	
Querétaro	25	10	11	7	766.6	NE	3	3	A Cu	
Salina Cruz	28	21	22	20	760.2	NE	10	2	Ci	
Saltillo	22	10	11	9	763.4	calma	0	7	Cu	
S. Juan Bautista	26	22	22	20	762.8	S	imp	10	N	
S. Luis Potosí	12	9	10	8	760.2	calma	0	2	Ci	
Tampico	26	18	19	18	760.4		"	2	"	
Toluca	22	4	6	4	773.6	SW	10	5	"	
Veracruz	25	20	22	21	761.0	calma	0	4	Cu	
Zacatecas	17	10	11	5	762.8	SW	14	7	Ci Cu	
Yucualtipán	20	6	6	5		calma	0	1	Ci	
Tlaxcala	23	6	9	5	769.4	"	"	6	"	
Ojinaga	23	4		4	765.6	"	"	10	Ci Cu	
Torreón	20	8	13	10	758.6	"	"	10	Ci	
Tuxtepec			21	20	767.2	"	"	10	Ci	
Silacayoapan	24	10	19	8		"	"			
Pochutla	32	15	21	20		"	"			

ALTA
BAJA
SINOPSIS Y PROBABILIDADES
El descenso de la presión iniciado ayer continúa en casi todo el país; se observa ascenso en la Vertiente del Golfo. La temperatura varía irregularmente. La humedad y la tensión disminuyen. Dominan nubes superiores de dirección occidental. Soplan vientos de dirección variable.
Probabilidades desde las 6h 23m a.m del día 30. hasta las 6h 23m a.m del día 31.
Mesa Central y valle de México. — Temperaturas moderadas, vientos dominantes del Este y NE.
Vertiente del Golfo. — Fresco en las primeras horas de la mañana. Vientos débiles del Este y NE nublados.
Vertiente del Pacífico. — Fresco en la mañana. Vientos occidentales en la región Norte. Nublados en la región Sur.
OCEANO PACIFICO
GOLFO DE MÉXICO
762.5
765.0
760.0
SIGNOS
Nublado
Medio nublado
Despejado
Calma
Viento débil (hasta 4m. por segundo ó 14k. por hora)
,, moderado (de 4 á 8m. por segundo ó de 14k.4 á 28k.8 por hora)
,, algo fuerte (de 8 á 12m. por segundo ó de 28k.8 á 43k.2 por hora)
,, fuerte (de 12 á 16m. por segundo ó de 42k.2 á 57k.6 por hora)
,, violento (de 16 á 30m. por segundo ó de 57k.6 á 108k. por hora)
,, huracán (de más de 30m por segundo ó de más de 108k. por hora)
Lluvia á la hora de la observación
,, durante las 24 horas anteriores
Helada H
Nevada N
Granizada G
Temblor T
Tempestad K
Area de mayor variación de temperatura entre las observaciones de 6h. 23m. A. M. y P. M. de ayer
Area de mayor variación de temperatura entre las observaciones de 6h. 23m. P. M. de ayer y 6h 23m. de hoy
Area de mayor variación de temperatura entre las observaciones de 6h. 23m. A. M. ó 6h 23m. P. M. de ayer y de hoy
Area de mayor variación en la presión entre las observaciones de 6h. 23m. A. M. ó 6h. 23m. P. M. de ayer y de hoy
Escala de 1 á 6.000,000
NOTA. — Las líneas continuas son las isobaras ó que pasan por los puntos de igual presión atmosférica al nivel del mar.
,, Las líneas interrumpidas son las isotermas ó que pasan por los puntos de igual temperatura al nivel del suelo.
El Director
Manuel E. Pastrana
El Jefe de la Sección de la Carta del Tiempo
Juan F. Román
TIP. Y LIT. LA EUROPEA MEX.

República Mexicana

Servicio simultáneo de observaciones meteorológicas

30 de Enero de 1908.

Tiempo de México.

Estaciones	A 6h 23m A. M. Temperatura: Máxima diurna	Temperatura: Mínima diurna	Termómetro: Seco	Termómetro: Húmedo	Barómetro: Reducido al nivel del mar y a la gravedad normal.	Vientos: Dirección	Vientos: Velocidad en K. por hora.	Nubes: Cantidad	Nubes: Clase dominante	Lluvia: Cantidad de agua caída durante las 24 horas anteriores
Acapulco	31		28	23	762.4	calma	0			
C. Pl. Díaz	23	9	15	12	762.4					
Cuernavaca	28	17	17	10	761.4	NW	18	2	Ci	
Culiacán	27	15	15	14	761.2	calma	0	10	"	
Chihuahua	20	3	9	2	765.8	"	"	10	"	
Durango	23	9	20	9		SW	mod.	4	"	
Frontera	30	10	19	19	762.0	SE	débil			
Guanajuato			10	7	767.0	calma	0	1	"	
Huejutla	26	16	19	15		"	"	10	S	
Izamal	32	15	16	16	762.8	"	"			
Lampazos	23	14	18	16		"	"	10	Cu	
León	25	10	10	7	765.7	"	"	10	Ci	
Matamoros			21	17	758.6	N	4			
Magatlán	24	19	20	18	761.0	NW	8	9	"	
Maxcanú	31	18	18	18	763.4	calma	0			
Mérida	31	18	18	18	762.6	E	3			
México	22	8	9	7	769.1	calma	0			
Monterrey	24	14	18	15		"	"	10	N	
Morelia	26	8	9	8		SW	débil			
Nogales	15	3	5	4		calma	0			
Oaxaca	31	7	10	7	766.0	"	"			
Pachuca	23	9	8	7	772.8	"	"			
Parral			6	4		"	"	9	Ci Cu	
Peto	32	15	17	16	762.8	"	"			
Puebla	25	5	6	3	775.6	NW	51			
Progreso	27	18	19	14	762.8	SE	14	2	Ci	
Querétaro	26	10	10	6	766.6	NE	6			
Salina Cruz	28	22	23	20	760.0	NE	29			
Saltillo	22	11	15	10	761.4	SW	inap.	10	Cu	
S. Juan Bta.	26	22	23	22	762.8	S	"	10	"	
S. Luis Potosí	12	10	11	9	769.6	calma	0	2	Ci	
Tampico	26	18	20	20	760.6	"	"	10	Cu	
Toluca	20	3	4	2	772.2	"	"			
Valladolid	31	17	21	10	763.4	"	"			
Veracruz	25	21	23	20	761.0	S	4	9	a Cu	
Zacatecas	23	11	12	5	761.8	SW	14	2	"	
Zacualtipán	19	6	14	10		calma	0			
Torreón	28	11	16	12	756.4	W	inap.	9	"	
Silacayoapan	21	12	19	10		calma	0			
Tlaxcala	22	5	6	2	771.2	"	"			
Pochutla	32	14	20	19		"	"			

CARTA DEL TIEMPO Á 6h 23m A M DE MEXICO. OBSERVATORIO METEOROLÓGICO CENTRAL. (Jueves) MEXICO, Enero 30 DE 10

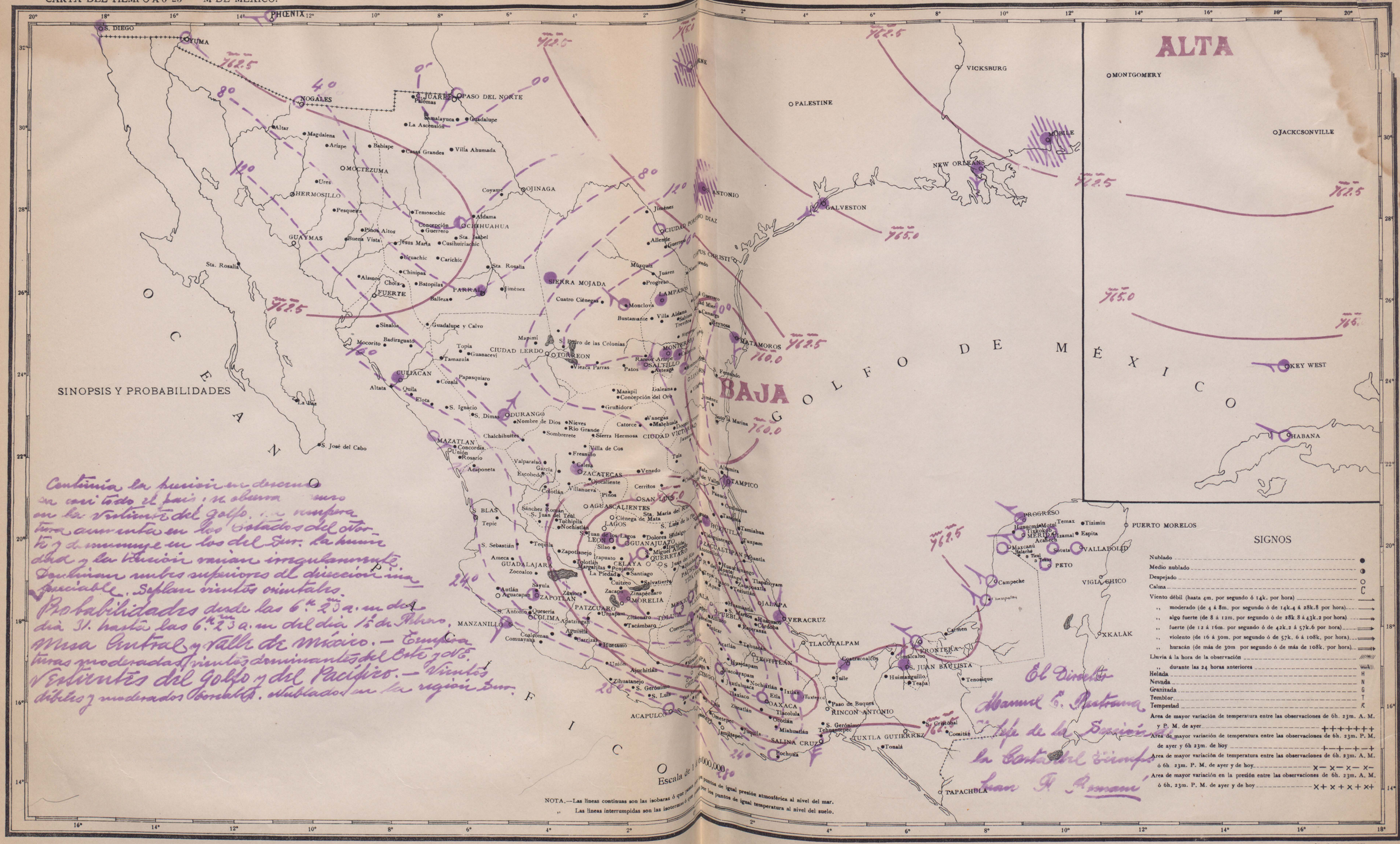

Continúa la presión en descenso en casi todo el país; se observa mayor en la vertiente del golfo. La temperatura aumenta en los Estados del Norte y disminuye en los del Sur. La humedad y la tensión varían irregularmente. Soplan nubes superiores de dirección inapreciable. Soplan vientos orientales. Probabilidades desde las 6h. 23m. a. m. de hoy hasta las 6h. 23m. a. m. del día 1º de Febrero. Mesa Central y Valle de México. — Temperaturas moderadas; vientos dominantes del Este y S.E. Vientos del Golfo y del Pacífico. — Vientos débiles y moderados Orientales. Nublado en la región Sur.

El Director
Manuel E. Pastrana
Jefe de la Sección
de la Carta del Tiempo
Juan F. Romaní

1908-Jan

MEXICO

República Mexicana

Servicio simultáneo de observaciones meteorológicas

31 de Enero de 1906

Tiempo de México

Estaciones	A 6h 28m A.M. Temperatura Máxima diurna	Temperatura Mínima diurna	Termómetro Seco	Termómetro Húmedo	Presión Barométrica reducida al nivel del mar y a la gravedad normal	Vientos Dirección	Vientos Velocidad en K. por hora	Nubes Cantidad	Nubes Clase de nubes	Lluvia Cantidad de agua caída durante las 24 horas anteriores
Acapulco	31		28	23	762.2	calma	0			
C. Juárez	17	-2	8	6	760.6	"	"			
C. Porfirio Díaz	16	12	13	12	757.6	NW	débil	5	Ni	
C. Victoria	21	18	21	19		calma	0			
Cuernavaca	29	16	16	11	761.2	NW	18	1	Ci	
Culiacán			11	10	762.4	calma	0	4	"	
Chihuahua	22	3	11	3	760.5	SW	36			
Durango			12	10		SW	cuna	5	4	
Frontera	30		19	17	761.2	SE	cuna			
Guadalajara	25	11	14	14	760.4	S	débil			
Guanajuato	25	9	9	8	767.0	calma	0			0.4
Huejutla	25	19	21	17						
Jalapa	32	16	18	17	762.2	SE	débil	1	Cu	
Jiménez	18	14	14	12		calma	0	10	Ci	
León	25	7	10	8	764.4	"	"			
Maxcanú	33	18	19	18	762.0	"	"			
Mérida	31	18	20	19	761.6	E	18			
México	22	8	10	7	768.0	calma	0	3	Fr Cu	
Monterrey	23	16	17	15		"	"	10	Ni	
Nogales	16	0	4	2		"	"			
Oaxaca	31	7	11	9	764.6	"	"	1	Ci Cu	
Puebla	20	7	8	6	771.8	N	21			
Pozal			11	10		N	35	2	Ci	
Peto	32	16	17	16	762.0	NE	cuna	10	"	
Progreso	28	19	20	19	761.8	SE	25			
Querétaro	24	7	10	7	766.4	calma	0	5	Cu	
Salina Cruz	30	21	24	23	759.8	"	"	4		
Saltillo	25	14	18	13	751.8	SW	31	2	S	
S. Juan Bautista	27	21	23	21	762.4	SE	cuna			
Tampico	26	19	21	20	759.6	calma	6	5	Cu Ci	
Toluca	21	2	3	3	771.6	W	3	1	Ci	
Valladolid	31	17	19	18	762.4	calma	0	1	S	
Veracruz	26	21	21	20	758.2	SW	3	1	"	
Zacatecas	17	8	5	5	764.0	SW	29			
Zacualtipan	20	4	12	8		S	12			
Tlaxcala	23	4	8	3	764.6	calma	0			
Orizaba	20	3		5	762.2					
Córdoba	28	12	17	12	758.4	W	débil	10	Ci	
Tuxtepec			20	20	764.4	calma	0	10	Ci	
Silacayoapam	21	10	20	10		"	"			
Pochutla	32	14	20	19		"	"			

OBSERVATORIO METEOROLÓGICO CENTRAL.

MEXICO, Enero 31 DE 1908

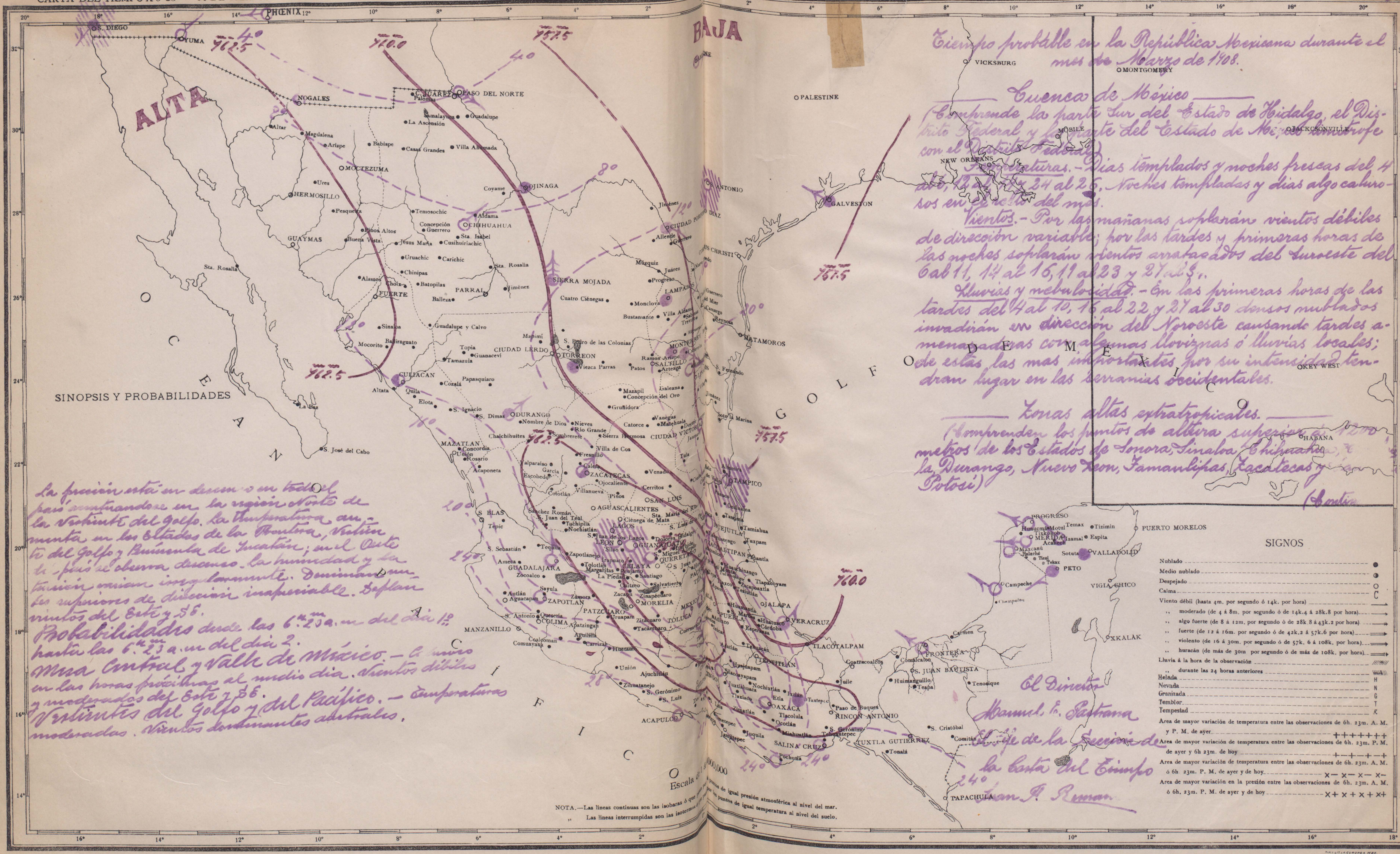

SINOPSIS Y PROBABILIDADES

La presión está en descenso en todo el país acentuándose en la región Norte de la Vertiente del Golfo. La temperatura aumenta en los Estados de la Frontera, Vertiente del Golfo y Península de Yucatán; en el Oeste del país se observa descenso. La humedad y la tensión varían irregularmente. Dominan vientos superiores de dirección inapreciable. Soplan vientos del Este y SE.

Probabilidades desde las 6h 23m a.m. del día 1º hasta las 6h 23m a.m. del día 2.

Mesa Central y Valle de México.— Cielo nuboso en las horas próximas al medio día. Vientos débiles y moderados del Este y SE.

Vertientes del Golfo y del Pacífico.— Temperaturas moderadas. Vientos dominantes australes.

Tiempo probable en la República Mexicana durante el mes de Marzo de 1908.

Cuenca de México

(Comprende la parte Sur del Estado de Hidalgo, el Distrito Federal y la parte del Estado de México limítrofe con el Distrito Federal)

Temperaturas.— Días templados y noches frescas del 4 al 10, 12 al 1[illegible] y 24 al 26. Noches templadas y días algo calurosos en el resto del mes.

Vientos.— Por las mañanas soplarán vientos débiles de dirección variable; por las tardes y primeras horas de las noches soplarán vientos arrafagados del Suroeste del 6 al 11, 14 al 16, 19 al 23 y 27 al 3[illegible].

Lluvias y nebulosidad.— En las primeras horas de las tardes del 4 al 10, 16 al 22 y 27 al 30 densos nublados invadirán en dirección del Noroeste causando tardes amenazadoras con algunas lloviznas ó lluvias locales; de estas las mas importantes por su intensidad tendrán lugar en las serranías occidentales.

Zonas altas extratropicales.

(Comprenden los puntos de altura superior á 1200 metros de los Estados de Sonora, Sinaloa, Chihuahua, [illegible] la Durango, Nuevo Leon, Tamaulipas, Zacatecas y [illegible] Potosí)

(Contin...

SIGNOS

Nublado	●
Medio nublado	◐
Despejado	○
Calma	C
Viento débil (hasta 4m. por segundo ó 14k. por hora)	→
,, moderado (de 4 á 8m. por segundo ó de 14k.4 á 28k.8 por hora)	→
,, algo fuerte (de 8 á 12m. por segundo ó de 28k.8 á 43k.2 por hora)	→
,, fuerte (de 12 á 16m. por segundo ó de 42k.2 á 57k.6 por hora)	⇒
,, violento (de 16 á 30m. por segundo ó de 57k. 6 á 108k. por hora)	⇒
,, huracán (de más de 30m por segundo ó de más de 108k. por hora)	⇛
Lluvia á la hora de la observación	//////
,, durante las 24 horas anteriores	//////
Helada	H
Nevada	N
Granizada	G
Temblor	T
Tempestad	K
Area de mayor variación de temperatura entre las observaciones de 6h. 23m. A. M. y P. M. de ayer	+++++++
Area de mayor variación de temperatura entre las observaciones de 6h. 23m. P. M. de ayer y 6h 23m. de hoy	+—+—+—+
Area de mayor variación de temperatura entre las observaciones de 6h. 23m. A. M. ó 6h 23m. P. M. de ayer y de hoy	x— x— x— x—
Area de mayor variación en la presión entre las observaciones de 6h. 23m. A. M. ó 6h. 23m. P. M. de ayer y de hoy	x+ x + x + x+

NOTA.—Las líneas continuas son las isobaras ó que pasan por los puntos de igual presión atmosférica al nivel del mar.
,, Las líneas interrumpidas son las isotermas ó que pasan por los puntos de igual temperatura al nivel del suelo.

El Director
Manuel E. Pastrana

El Jefe de la Sección de la Carta del Tiempo
Juan F. Roman

TIP. Y LIT. LA EUROPEA MEX.

No Record for
Feb.
March
April
May.-