1908

June

National Oceanic and Atmospheric Administration

ERRATA NOTICE

One or more conditions of the original document may affect the quality of the image, such as:

Discolored pages
Faded or light ink
Binding intrudes into the text

This has been a co-operative project between the NOAA Central Library and the Climate Database Modernization Program, National Climate Data Center (NCDC). To view the original document, please contact the NOAA Central Library in Silver Spring, MD at (301) 713-2607 x124 or Library.Reference@noaa.gov

HOV Services
Imaging Contractor
12200 Kiln Court
Beltsville, MD 20704-1387
July 23, 2010

República Mexicana

Servicio simultáneo de observaciones meteorológicas

1º de Junio de 1908

Tiempo de México

A. 6h 23m a.m.

Estaciones	Temperatura: Máxima diurna	Temperatura: Mínima diurna	Termómetro: Seco	Termómetro: Húmedo	Barome: Reducido á nivel del mar y á la gravedad normal	Vientos: Dirección	Vientos: Velocidad en K. por hora	Nubes: Cantidad	Nubes: Clase dominante	Lluvia: Cantidad de agua caída durante las 24 horas en [illegible]
Acapulco	31		28	26	759.2	Calma	0	4	a-S	
C. Juárez	33	17	17	16	753.8	"	0			
C. Victoria	30	28	30	30	756.8	"	0			
Cuernavaca	25	17	18	15	758.6	NNW	15	9	Ci-S	
Culiacán	35	22	24	22	756.6	Calma	0	2	Ci-S	
Chihuahua	31	19	21	15	755.6	"	0	9	Ci-S	
Durango	30	18	18	17	757.0	SSW	d	1	Ci	
Guadalajara	30	16	19	17	756.2	Calma	0	10	a-S	3.2
Guanajuato	30	15	16	14	756.9	"	0	1	a-Cu	
Guaymas	29	21	23	14	760.0	"	0			
Hermosillo	30	17	20	9	758.8	E	20			
Izamal	30	21	24	24	760.0	ESE	d			
Jalapa	25	17	18	15	761.6	Calma	0	4	Ci	10.4
Lampazos	30	26	26	22	759.0	"	0			
León	24	17	19	17	757.2	"	0	4	Ci	4.4
Matamoros	33		28	25	755.0	S	4			
Mazatlán	27	25	26	24	757.6	NW	4	8	Ci	
Maxcanú	35	25	26	24	760.0	ESE	11			
Mérida	37	26	27	24	759.4	E.SE	11	4	Ci	inap
México	25	13	16	14	761.2	Calma	3	5	Ci-Cu	4.2
Monterrey	32	23	24	20	752.1	"	0	4	S	
Morelia	23	15	16	15	762.4	SW	d	9	Ci-Cu	0.4
Nogales	13	12	12	10		Calma	0			
Pto	31	24	25	24	759.8	E	5	3	Ci	
Progreso	29	25	27	24	759.6	W	23	5	Ci-Cu	
Pochutla	27	18	24	24	757.5	Calma	0	6	a-Cu	42.4
Querétaro	26	16	18	16	758.8	S	inap	5	Cu	
S. J. Bautista	30	29	29	25	758.8	E.SE	inap	1	a-Cu	
S. L. Potosí	17	15	16	13	760.0	Calma	0	2	Ci-Cu	
Silacayoapán	20	18	19	18		"	0	9	Ci	6.4
Tampico	32	25	27	25	756.0	SE	d	5	Cu	
Toluca	16	9	10	8	766.0	NW	3	10	Ci	
Torreón	36	19	25	18	753.0	E	3	5	Cu	
Tlaxcala	17	13	15	13	761.4	Calma	0	5	Cu	23.6
Tuxtepec	34	24	26	25	763.2	"	0	5	a-S	
Valladolid	28	23	27	25	760.0	SE	5	1	S	
Veracruz	29	26	28	27	752.7	Calma	0	4	Cu	
Zacatecas	22	11	14	12	755.2	SSE	19	4	Cu	2.4

OBSERVATORIO METEOROLÓGICO CENTRAL.

CARTA DEL TIEMPO Á 6h 23m M DE MEXICO.

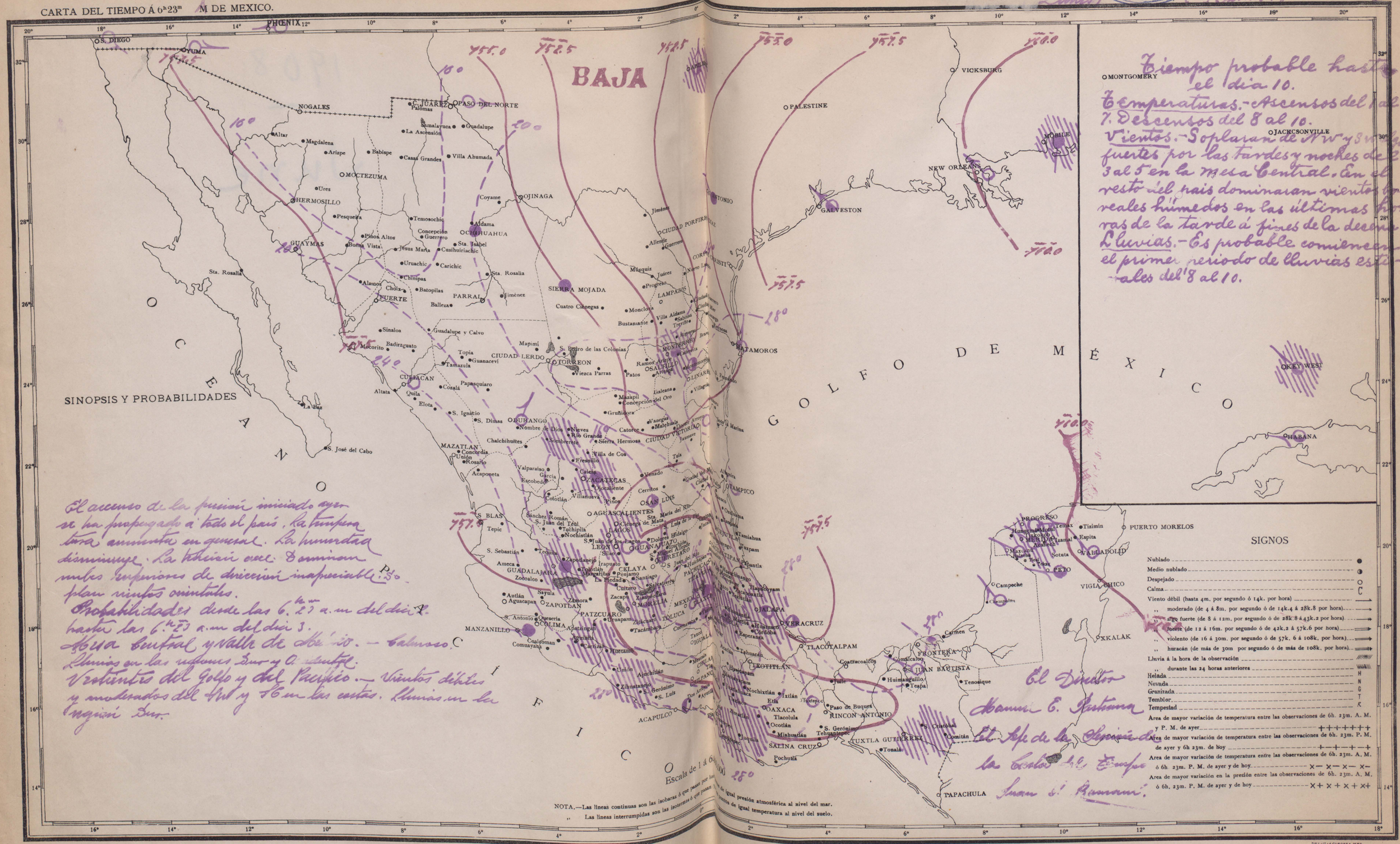

Tiempo probable hasta el dia 10.
Temperaturas.- Ascensos del 1 al 7. Descensos del 8 al 10.
Vientos.- Soplaran de N W y S W algo fuertes por las tardes y noches de el 3 al 5 en la mesa Central. En el resto del pais dominaran vientos generales húmedos en las últimas horas de la tarde á fines de la decena.
Lluvias.- Es probable comiencen el primer periodo de lluvias estacionales del 8 al 10.

SINOPSIS Y PROBABILIDADES

El ascenso de la presión iniciado ayer se ha propagado á todo el país. La temperatura aumenta en general. La humedad disminuye. La tensión osc. 8 mm. Dominan nubes superiores de dirección inapreciable. Pocos vientos orientales.
Probabilidades desde las 6h 23m a. m del dia 2. hasta las 6h 23m a. m del dia 3.
Mesa Central y Valle de México. — Calmoso. Lluvias en las regiones Sur y O. Centro.
Vertientes del Golfo y del Pacífico. — Vientos débiles y moderados del NE y SE en las costas. Lluvias en la región Sur.

El Director
Manuel E. Pastrana
El Jefe de la Oficina de la Carta del Tiempo
Juan J. Ramírez.

TIPO-LIT. LA EUROPEA MEX.

República Mexicana

Servicio simultáneo de observaciones meteorológ[illegible]

2 de Junio de 1908

Tiempo de México

Estaciones	A. 6h 23 a.m. Temperatura Máxima diurna	Temperatura Mínima	Termómetro Seco	Termómetro Húmedo	Barom. Reducido a nivel del mar y a la gravedad normal	Viento Dirección	Viento Velocidad en K por hora	Nube Cantidad	Nube Clase dominante	Lluvia Cantidad de agua caída [illegible]
Acapulco	31		29	25	760.2	Calma	0	4	Ci Cu	
C. Juárez	32	16	20	19	753.8	"	0			
C. P. Díaz	34	23	26	24	754.4	S E	7	9	a. S	
Colima	34	22	22	21	758.4	E	1	10	Ci S	
Cuernavaca	26	18	19	16	757.8	N N W	12	10	Ci S	
Culiacán	3[illegible]	22	23	22	756.6	Calma	0	5	Ci S	
Chihuahua	3[illegible]	18	19	11	754.8	"	0			
Durango	3[illegible]	17	17	16	754.7	S W	inap	8	Ci S	
Guadalajara	2[illegible]	17	19	17	756.6	Calma	0	10	Ci S	2.4
Guanajuato	2[illegible]	14	13	13	761.8	"	0	9	a Cu	8.8
Guaymas	3[illegible]	21	22	16	758.6	"	0			
Huejutla	34	25	26	22	759.1	N	2	10	a. S	
Hermosillo	38	16	20	11	758.6	E	11			
Izamal	38	23	25	24	761.2	N E	d			
Jalapa	26	18	18	16	761.6	Calma	0	10	Ci Cu	
Lampazos	31	27	29	25	757.1	S	6	6	Ci	
León	31	15	17	16	758.4	W	2	10	Cu	7.8
Matamoros	3[illegible]	29	29	25	754.4	S	12			
Mazatlán	2[illegible]	26	26	24	758.2	Calma	0	7	Ci S	
Maxcanú	[illegible]	25	25	23	760.6	E	10			
Mérida	37	24	27	24	759.6	E	9	5	Ci	
México	25	13	16	14	760.1	Calma	0	9	Cu	1.0
Monterrey	33	22	24	21	753.5	"	0	9	Ci Cu	
Morelia	24	14	16	15	763.0	S W	1.7	7	Ci S	0.4
Nogales	25	8	12	10	753.7	Calma	0			
Oaxaca	29	14	18	16	759.2	E	d	9	Cu	
Ojinaga	39	17	23	14	754.0	N W	inap	7	Ci Cu	
Pachuca	24	12	15	14	764.2	Calma	0	10	Cu	
Parral	31	18	21	13	756.4	N W	inap	10	Ci	
Peto	38	23	25	24	759.8	E	7	1	Ci	
Puebla	24	13	17	12	762.2	N E	4	3	Ci	
Progreso	32	25	27	24	760.0	E.S E	20	7	Ci S	
Pochutla	30	17	24	23	757.1	Calma	0	10	a. S	
Querétaro	29	15	16	15	760.2	"	0	6	Ci	2.8
S. Cruz	30	25	25	24	758.0	N E	30	10	Cu N	
Saltillo	31	20	22	17	755.0	Calma	0	10	Ci S	
S. L. Potosí	15	13	14	11	761.0	"	0	3	Cu	
Silacayoapán	24	16	17	16	759.3	"	0	2	Ci Cu	
Tampico	32	26	27	26	754.8	S E	d	5	Cu	
Toluca	22	19	13	13	764.8	Calma	0	7	S	
Torreón	36	18	25	18	758.8	S	inap	5	Ci Cu	
Tlaxcala	28	12	26	18	761.0	Calma	0	3	Ci S	
[illegible]	36	25	28	26	763.0	Calma	0	5	Ci S	
Valladolid	3[illegible]	23	26	24	760.0	S E	3	1	S	
[illegible]	[illegible]	2[illegible]	[illegible]	25	757.0	S S E	12	8	a. S	
[illegible]			[illegible]	1[illegible]	758.6	S W	31	10	Cu	
[illegible]			14	14	760.8	Calma	0	10	S	
[illegible]	[illegible]	1[illegible]	[illegible]	16	760.1	"	[illegible]	[illegible]	a. S	

OBSERVATORIO METEOROLÓGICO CENTRAL.

CARTA DEL TIEMPO Á 6h23m AM DE MEXICO.

(Martes) MEXICO, Junio 2 DE 19

La presión está en ascenso en casi todo el país; se observa descenso en el litoral del Pacífico. La temperatura y la tensión varían irregularmente. La humedad aumenta. Dominan nubes superiores de dirección variable. Soplan vientos australes.

Probabilidades desde las 6h 23 a.m. del día 3. hasta las 6h 23 a.m. del día 4.

Mesa central y valle de México.— Calmoso. Vientos débiles australes. Nublados y lluvias.

Vertiente del Golfo.— Calmoso en las costas. Vientos débiles y moderados orientales.

Vertiente del Pacífico.— Lluvias en [illegible] regiones media y sur.

Tiempo probable durante el mes de Julio.

Zonas Extratropicales.

(Comprenden los Estados de Sonora, Sinaloa, Chihuahua, Coahuila, Durango, Nuevo León y las partes correspondientes de los Estados de Zacatecas, S. Luis Potosí y Tamaulipas).

Temperaturas.— En los puntos de altura inferior á 1,200 mts. será caluroso todo el mes. En los lugares cuya altura sea superior á 1.200 mts. habrá días calurosos y noches templadas durante los períodos de lluvias. En estos lugares á principios de la primera decena y á fines de la segunda, el calor aumentará casi sin bruscas oscilaciones térmicas.

Vientos.— Del 13 al 22 algo fuertes arrafagados del Noroeste por las tardes acompañando á las lluvias.

Lluvias.— En los lugares de altura inferior á 1.200 metros serán escasas y la mayor parte de carácter local. En los lugares de altura superior á 1.200 mts habrá un periodo regular del 1 al 23 (Continuará el día 3).

SIGNOS

Nublado	●
Medio nublado	◐
Despejado	○
Calma	C
Viento débil (hasta 4m. por segundo ó 14k. por hora)	→
,, moderado (de 4 á 8m. por segundo ó de 14k.4 á 28k.8 por hora)	→
,, algo fuerte (de 8 á 12m. por segundo ó de 28k 8 á 43k.2 por hora)	→
,, fuerte (de 12 á 16m. por segundo ó de 42k.2 á 57k.6 por hora)	→
,, violento (de 16 á 30m. por segundo ó de 57k. 6 á 108k. por hora)	→
,, huracán (de más de 30m por segundo ó de más de 108k. por hora)	→
Lluvia á la hora de la observación	
,, durante las 24 horas anteriores	
Helada	H
Nevada	N
Granizada	G
Tromba	T
Tempestad	K
Area de mayor variación de temperatura entre las observaciones de 6h. 23m. A. M. de ayer	+ + + + + + +
Area de mayor variación de temperatura entre las observaciones de 6h. 23m. P. M. de ayer y 6h 23m. de hoy	+ − + − + − +
Area de mayor variación de temperatura entre las observaciones de 6h. 23m. A. M. ó 6h. 23m. P. M. de ayer y de hoy	× − × − × − × −
Area de mayor variación en la presión entre las observaciones de 6h. 23m. A. M. ó 6h. 23m. P. M. de ayer y de hoy	× + × + × + × +

El Director
Manuel E. Pastrana
El Jefe de la Sección de la Carta del Tiempo
Juan F. Romano

(Miércoles) (Junio)

República Mexicana

Servicio simultáneo de observaciones meteorológicas

3 de Junio de 1908

Tiempo de México

A. 6h 23 a.m

Estaciones	Temperatura: Máxima diurna	Temperatura: Mínima diurna	Termómetro: Seco	Termómetro: Húmedo	Barom: Reducido a nivel del mar y a la gravedad normal	Viento: Dirección	Viento: Velocidad en K por hora	Nubes: Cantidad	Nubes: Clase dominante	Lluvia: Cantidad de agua caída durante las 24 horas anteriores
Acapulco	32		29	26	760.0	Calma	0	5	Cu	0.4
Colima	35	22	24	22	758.4	S	inap.	10	Ci S	
Cuernavaca	26	19	20	16	758.0	N	16	10	Cu	inap.
Chihuahua	32	16	19	11	756.4	Calma	0			
Durango	39	17	17	15	757.7	NW	inap.			
Guadalajara	30	17	20	19	756.0	Calma	0	5	Cu	0.8
Guanajuato	26	14	16	14	760.0	"	0	10	a.S	
Izamal	38	23	25	23	760.0	E	d			
Jalapa	26	17	19	17	765.6	Calma	0	3	Ci Cu	
León	23	16	17	15	758.4	"	0	10	Cu	
Maxanú	38	25	26	24	760.4	E	4	1	Ci Cu	
Mérida	36	25	27	24	759.8	E	6	1	Ci Cu	
México	26	15	16	14	760.5	Calma	0	10	S	inap.
Morelia	24	14	15	15	762.6	SW	d	4	Cu	
Oaxaca	30	14	17	15	759.4	Calma	0	9	Ci S	
Ojinaga	42	14	20	12	753.0	SE	inap.			
Pachuca	25	12	14	12	764.0	Calma	0	10	Ci Cu	1.2
Peto	39	23	25	24	759.8	NE	4	1	Ci	
Puebla	26	13	16	14	762.0	Calma	0	7	Cu	
Progreso	33	25	27	25	760.2	SE	13	4	Ci S	
Pachuca	28	16	25	22	758.6	Calma	0	1	Ci	
Querétaro	28	16	17	15	759.6	"	0	3	Ci	1.6
S. Cruz	27	23	26	23	758.0	N	11	5	Ci S	3.6
S. J. Bautista	35	29	30	26	758.8	SE	3	2	Ci	
Silacayoapan	24	17	17	16	759.5	Calma	0	6	Ci	
Toluca	22	9	11	10	765.6	"	0	2	Ci	
Tlaxcala	23	14	16	13	759.6	"	0	10	Ci	
Tuxtepec	36	25	26	25	763.2	"	0	10	Ci SE	7.6
Valladolid	36	23	27	24	759.6	SE	2			
Veracruz	32	26	27	25	757.0	SE	10	4	Ci S	
Zapotlán	29	17	23	17	756.3	Calma	0	10	Cu N	

CARTA DEL TIEMPO Á 6h 23m A M DE MEXICO. OBSERVATORIO METEOROLÓGICO CENTRAL MEXICO, DE 190

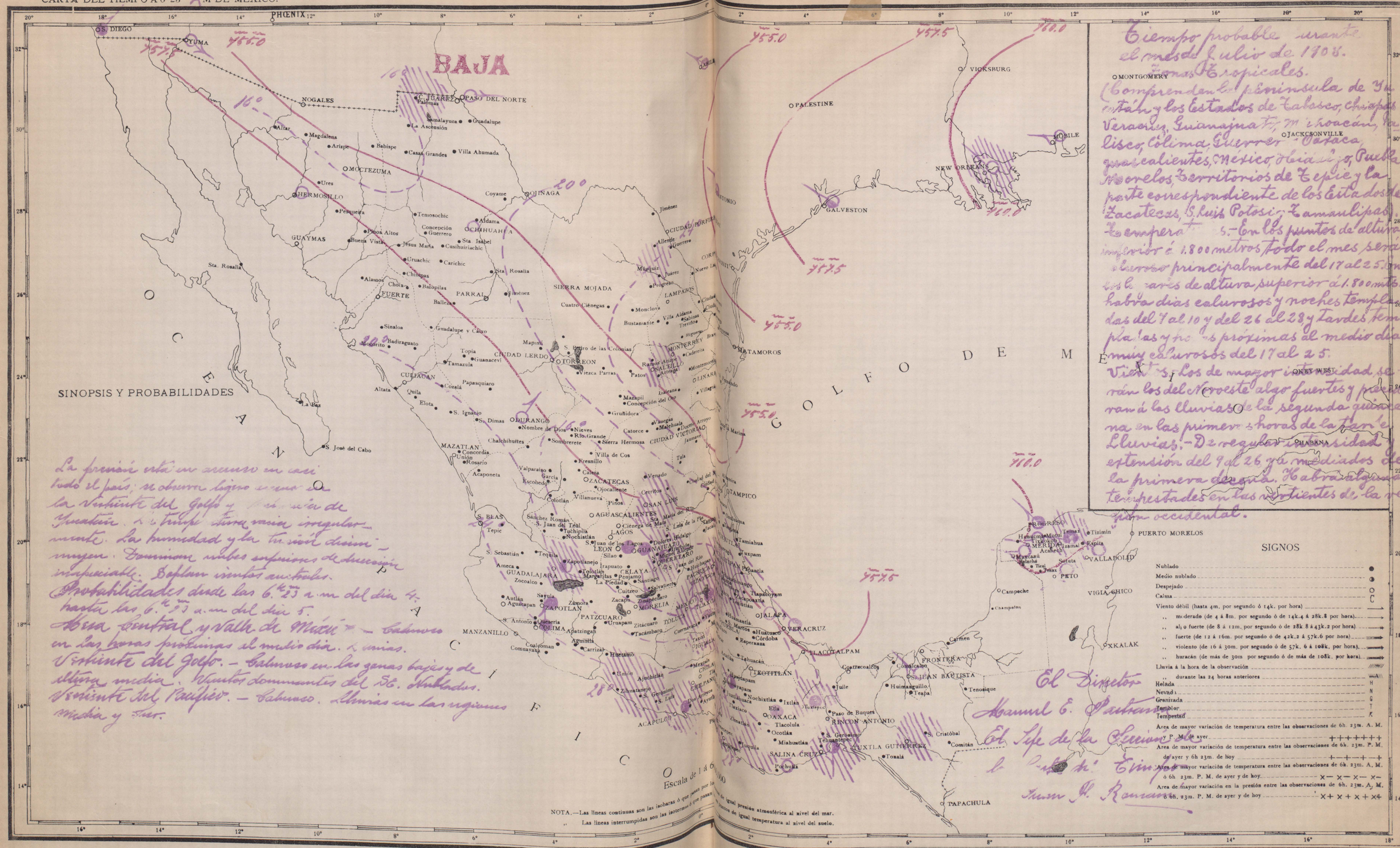

Tiempo probable durante el mes de Julio de 1908.

Zonas Tropicales.

(Comprenden la península de Yucatán y los Estados de Tabasco, Chiapas, Veracruz, Guanajuato, Michoacán, Jalisco, Colima, Guerrero, Oaxaca, Aguascalientes, México, Hidalgo, Puebla, Morelos, Territorios de Tepic y la parte correspondiente de los Estados de Zacatecas, S. Luis Potosí, Tamaulipas.)

Temperatura.—En los puntos de altura inferior á 1.800 metros, todo el mes será caluroso principalmente del 17 al 25. En los lugares de altura superior á 1.800 mts. habrá días calurosos y noches templadas del 7 al 10 y del 26 al 28 y tardes templadas y noches próximas al medio día muy calurosos del 17 al 25.

Vientos.—Los de mayor intensidad serán los del Noroeste algo fuertes y precederán á las lluvias de la segunda quincena en las primeras horas de la tarde.

Lluvias.—De regular intensidad y extensión del 9 al 26 ya mediados de la primera decena. Habrá algunas tempestades en las vertientes de la vertiente occidental.

La presión está en ascenso en casi todo el país; se observa ligero descenso en la Vertiente del Golfo y Península de Yucatán. La temperatura varía irregularmente. La humedad y la tensión disminuyen. Dominan nubes superiores de dirección inapreciable. Soplan vientos australes.

Probabilidades desde las 6h 23m a. m. del día 4. hasta las 6h 23m a. m. del día 5.

Meseta Central y Valle de México.—Calmosos en las horas próximas al medio día. Lluvias.

Vertiente del Golfo.—Calmosos en las zonas bajas y de altura media. Vientos dominantes del S.E. Nublados.

Vertiente del Pacífico.—Calmoso. Lluvias en las regiones media y sur.

El Director
Manuel E. Pastrana
El Jefe de la Sección
de Estudios
Juan N. Ramírez

[redacted]

Servicio simultáneo de observaciones meteorológicas

4 de Junio de 1908

Tiempo de México

Estaciones	A. 6h 23 a. m.									
	Temperatura		Termómetro		Barom.	Viento		Nubes		Lluvia
	Máxima diurna	Mínima diurna	Seco	Húmedo	Reducido a nivel del mar y a la gravedad normal	Dirección	Velocidad en kilómetros por hora	Cantidad	Clase dominante	[illegible]
Acapulco	32		30	26	760.8	Calma	0	5	Ci Cu	
Cuernavaca	26	18	18	15	758.4	NNW	18	10	Ci's	
Guanajuato	29	14	17	14	759.8	Calma	0	4	a.s	
Guaymas	28	20	22	14	757.7	"	0			
Izamal	38	23	24	22	759.0	SE	d			
León	23	16	19	17	757.4	S	3	5	Ci	
Maxcanú	37	25	27	24	758.6	E.SE	10			
Mérida	31	26	27	25	758.6	E	14			
México	25	13	16	13	761.5	Calma	0	10	Cu	12.25
Oaxaca	31	13	17	16	759.4	"	0	9	Ci's	10.4
Pachuca	25	11	12	11	766.8	"	0	10	Ci Cu	3.2
Peto	39	24	26	24	758.6	NE	4			
Progreso	32	24	26	24	758.8	E	17	3	Ci	
Pochutla	31	17	24	23	758.4	Calma	0	7	a.s	
Querétaro	27	15	16	14	760.2	NNE	inap.	3	Ci	2.8
S. J. Bautista	34	30	30	27	758.6	W	2	10	a.s	
Toluca	24	9	10	9	766.0	Calma	0	10	a.Cu	1.2
Tuxtepec	36	25	28	27	762.4	"	0	10	Ci's	
Tlaxcala	25	12	14	12	762.4	"	0	9	Ci's	7.2
Valladolid	36	22	28	25	758.8	"	0	1	S	0.8
Veracruz	32	26	28	26	756.6	S	20	10	a.s	

CARTA DEL TIEMPO Á 6h23m A M DE MEXICO.

OBSERVATORIO METEOROLÓGICO CENTRAL.

MEXICO, DE 190 8.

República Mexicana

[illegible]rcio simultáneo de observaciones meteorológicas

5 de Junio de 1908

Tiempo de México

Estaciones	A. 6h 23m a.m. Temperatura Máxima diurna	Temperatura Mínima diurna	Termómetro Seco	Termómetro Húmedo	Barom. Reducido a nivel de mar y a la gravedad normal	Viento Dirección	Viento Velocidad en K. por hora	Nubes Cantidad	Nubes Clase dominante	Lluvia Cantidad de agua caída en el tiempo [illegible]
Acapulco	32		29	25	759.8	Calma	0	6	a. Cu	
C. Pl. Díaz	33	25	26	24	754.4	S E	5	5	a. S	
C. Victoria	30	26	30	30	756.9	Calma				
Cuernavaca	28	18	19	15	758.4	N N W	9	6	a. Cu	
Culiacán	36	22	23	21	756.8	Calma	0	10	Ci S	
Chihuahua	33	16	17	10	757.8	"	0			
Durango	31	15	16	13	759.0	S W	2	5		
Frontera	37		26	25	760.0	Calma	0			
Guanajuato	28	13	14	13	761.2	"	0	2	a S	36.4
Iguala	29	25	27	22	759.0	W	2	10	N	8.2
Izamal	37	23	24	24	759.0	N E	d	1	Ci Cu	
Jalapa	26	18	19	18	761.0	Calma	0	10	Cu	
Lampazos	35	27	27	23	757.0	"	0			
León	29	15	17	16	758.0	"	0	3	Ci	inap.
Matamoros	32		29	25	754.4	S	8			
Maxcamú	38	26	27	25	759.6	Calma	0			
Mérida	35	25	27	25	758.8	E	5	4	Cu	
México	28	13	14	12	762.3	Calma	0	4	Ci	2.75
Monterrey	32	24	25	22	752.5	"	0	10	N	
Nogales	25	8	12	10		"	0			
Oaxaca	26	15	18	17	759.0	S	d	1	Cu	
Pachuca	26	10	12	11	771.8	Calma	0			1.2
Parral	32	15	19	11	757.5	N W	inap.			
Pito	37	24	26	24	758.8	E	9	5	Ci S	
Puebla	23	14	16	13	761.8	N	1.6	4	Ci	
Progreso	31	24	27	25	759.2	E	13	5	Cu	
Querétaro	26	14	15	13	761.8	Calma	0	1	Ci S	0.4
S. Cruz	28	24	25	24	758.8	N	5	9	Ci S	2.8
S. Juan Bautista	34	30	30	25	758.8	S W	1	10	Ci S	
Sn. Luis Potosí	13	11	12	10	760.0	Calma	0	4	Ci Cu	
Toluca	22	7	11	9	766.0	"	0	1	Ci	
Valladolid	36	23	28	25	759.0	S E	4	2	S	
Veracruz	32	26	27	25	757.0	S	6	4	S	
Zacatecas	21	13	13	12	757.2	S W	15	2	Ci S	
Zacualtipán	19	12	13	12		Calma	0	9	a. S	

BAJA
GOLFO DE MÉXICO
OCEANO PACÍFICO
Escala de 1 á 6,000,000
SINOPSIS Y PROBABILIDADES
La presión está en descenso en casi todo el país; se observa ligero ascenso en la Vertiente del Golfo y Península de Yucatán.
La temperatura disminuye en general. La humedad y la tensión decrecen. Dominan nubes superiores de dirección inapreciable. Soplan vientos de dirección austral.
Probabilidades desde las 6h 23 a.m del día 6 hasta las 6h 23 a.m del día 7.
Mesa Central y valle de México. — Ligero ascenso térmico. Lluvias en la región Sur.
Vertiente del Golfo. — Ligero aumento de la temperatura. Nublados y algunas lluvias locales.
Vertiente del Pacífico. — Caluroso en las zonas bajas. Lluvias en la región Sur.
El Director Manuel E. Pastrana.
El Jefe de la Sección de la Carta del Tiempo Juan F. Román.
SIGNOS
Nublado
Medio nublado
Despejado
Calma
Viento débil (hasta 4m. por segundo ó 14k. por hora)
,, moderado (de 4 á 8m. por segundo ó de 14k.4 á 28k.8 por hora)
,, algo fuerte (de 8 á 12m. por segundo ó de 28k.8 á 43k.2 por hora)
,, fuerte (de 12 á 16m. por segundo ó de 42k.2 á 57k.6 por hora)
,, violento (de 16 á 30m. por segundo ó de 57k. 6 á 108k. por hora)
,, huracán (de más de 30m por segundo ó de más de 108k. por hora)
Lluvia á la hora de la observación
,, durante las 24 horas anteriores
Helada H
Nevada N
Granizada G
Temblor T
Tempestad R
Área de mayor variación de temperatura entre las observaciones de 6h. 23m. A. M. y P. M. de ayer
Área de mayor variación de temperatura entre las observaciones de 6h. 23m. P. M. de ayer y 6h 23m. de hoy
Área de mayor variación de temperatura entre las observaciones de 6h. 23m. A. M. ó 6h 23m. P. M. de ayer y de hoy
Área de mayor variación en la presión entre las observaciones de 6h. 23m. A. M. ó 6h. 23m. P. M. de ayer y de hoy
NOTA.—Las líneas continuas son las isobaras ó que pasan por los puntos de igual presión atmosférica al nivel del mar.
,, Las líneas interrumpidas son las isotermas ó que pasan por los puntos de igual temperatura al nivel del suelo.
TIP. Y LIT. LA EUROPEA MEX.

República Mexicana

Servicio simultáneo de observaciones meteorológicas

6 de Junio de 1908

Tiempo de México

Estaciones	A. 6h 23 a.m.									
	Temperatura		Termómetro		Barom.	Viento		Nubes		Lluvia
	Máxima diurna	Mínima diurna	Seco	Húmedo	Reducido a mínima y a 0° y a 45° de latitud normal	Dirección	Velocidad en k. por hora	Cantidad	Clase dominante	Cantidad de agua caída en el tiempo de 6 h. 23 m.
Acapulco	32		29	26	759.6	N E	inap.	3	Cu	0.4
C. Juarez	32	10	16	14	752.0	Calma	0			
C. Victoria	30	25	30	30	749.5	"	0			
Colima	33	21	23	20	760.0	S W	1	10	a. S	
Cuernavaca	27	18	20	18	758.0	N N E	9	10	Cu N	
Chihuahua	32	14	20	12	755.0	Calma	0			
Frontera	35		25	22	757.8	S E	d			
Guanajuato	28	14	15	13	760.6	Calma	0	4	a. Cu	
Izamal	38	24	24	24	758.4	E	d	2	Ci	
Jalapa	28	18	18	17	761.4	N	d	9	Cu	
Lampazos	36	26	26	20	756.6	Calma	0	10	Cu	
León	31	16	19	16	757.2	S	2	8	Cu	
Matamoros	32		29	25	754.6	S	8			
Maxcanú	39	26	27	25	758.8	E	8	1	Cu	
Mérida	29	26	26	25	759.0	E S E	10	5	Ci Cu	
México	26	13	15	13	760.8	Calma	0	8	Ci S	
Monterrey	33	23	24	22	751.8	"	0	10	Cu	
Morelia	24	13	15	14	763.2	S W	d	6	Ci S	1.6
Nogales	26	12	14	12	758.4	Calma	0			
Oaxaca	30	14	18	16	759.0	N W	d	3	Ci	19.6
Pachuca	29	12	13	12	767.[illegible]	Calma	0	10	Ci S	1.6
Parral	32	15	17	14	757.2	W	2			
Peto	28	24	26	25	759.2	E	9	9	Cu	
Puebla	26	15	17	14	762.4	Calma	0	3	Cu	inap.
Progreso	32	25	27	25	759.0	S S	23	5	a. Cu	
Querétaro	28	14	15	14	760.2	N E	3	8	Ci S	4.9
S. Cruz	28	25	28	25	757.8	N	20	9	Cu	
S. Juan Bautista	35	29	29	25	758.4	S W	inap.	10	Cu N	
Tampico	32	23	26	26	754.3	S E	d	10	Cu	
Toluca	23	7	11	9	764.4	Calma	0	5	a. S	0.4
Valladolid	29	24	28	25	759.2	S E	4			
Veracruz	31	26	28	27	756.8	E	10	5	Cu	

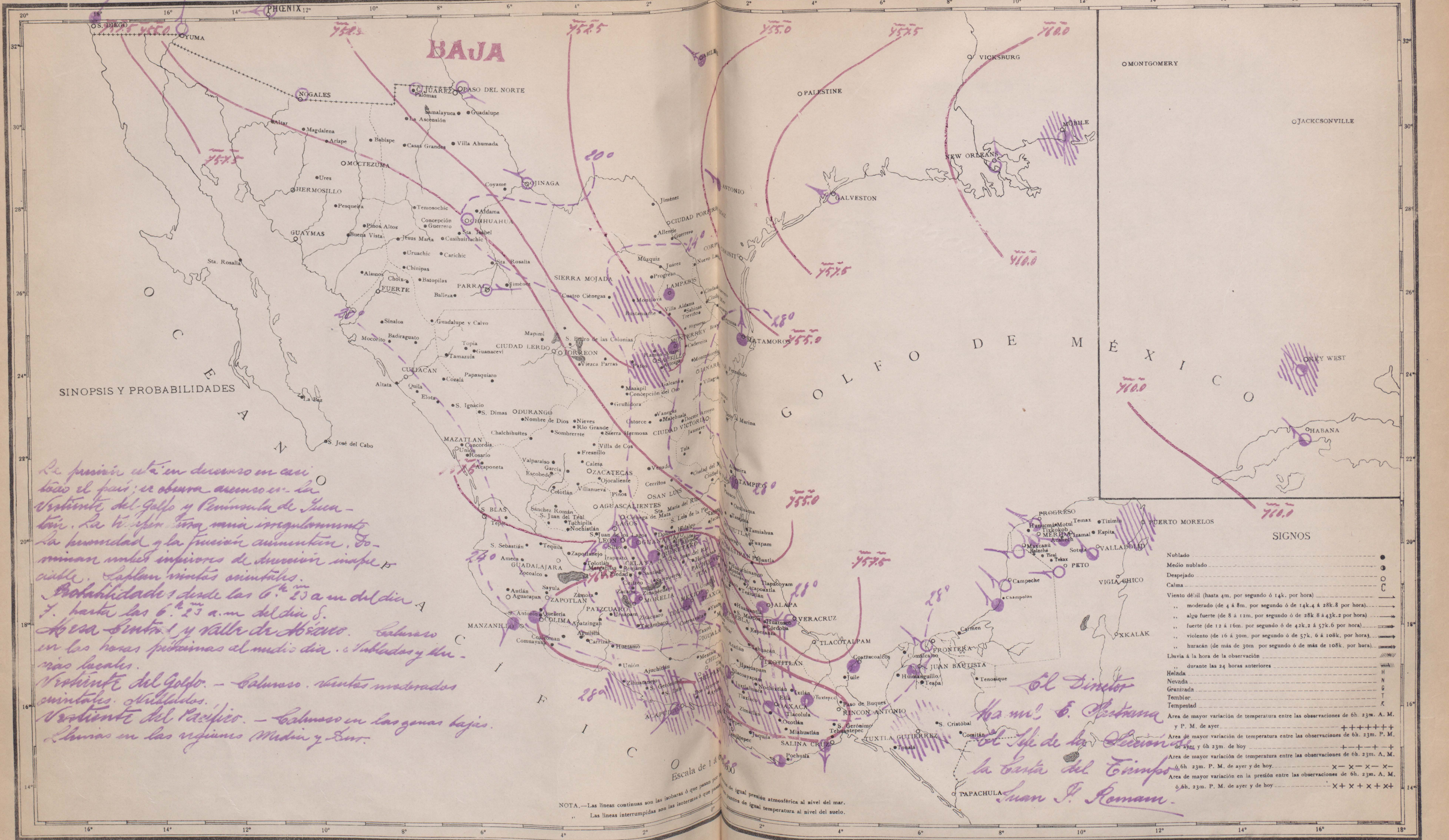
BAJA
SINOPSIS Y PROBABILIDADES
La presión está en descenso en casi todo el país; se observa ascenso en la Vertiente del Golfo y Península de Yucatán. La temperatura varía irregularmente. La humedad y la presión aumentan. Dominan nubes inferiores de dirección inapreciable. Soplan vientos orientales.
Probabilidades desde las 6h 23m a.m. del día 7. hasta las 6h 23m a.m. del día 8.
Mesa Central y valle de México. Caluroso en las horas próximas al medio día. Nublados y lluvias locales.
Vertiente del Golfo. — Caluroso. Vientos moderados orientales. Nublados.
Vertiente del Pacífico. — Caluroso en las zonas bajas. Lluvias en las regiones Medio y Sur.
OCEANO PACIFICO
GOLFO DE MÉXICO
S. DIEGO
YUMA
PHŒNIX
NOGALES
C. JUAREZ
PASO DEL NORTE
HERMOSILLO
GUAYMAS
MOCTEZUMA
CHIHUAHUA
OJINAGA
PARRAL
FUERTE
CULIACAN
MAZATLAN
DURANGO
TORREON
CIUDAD LERDO
SIERRA MOJADA
LAMPAZOS
MONTERREY
SALTILLO
MATAMOROS
CIUDAD PORFIRIO DIAZ
CORPUS CHRISTI
ANTONIO
GALVESTON
PALESTINE
VICKSBURG
NEW ORLEANS
MOBILE
MONTGOMERY
JACKCSONVILLE
KEY WEST
HABANA
ZACATECAS
SAN LUIS
AGUASCALIENTES
TAMPICO
LEON
GUANAJUATO
QUERETARO
GUADALAJARA
MORELIA
MEXICO
PACHUCA
PUEBLA
TLAXCALA
TOLUCA
JALAPA
VERACRUZ
TLACOTALPAM
OAXACA
ACAPULCO
COLIMA
MANZANILLO
ZAPOTLAN
S. BLAS
SALINA CRUZ
FRONTERA
S. JUAN BAUTISTA
TUXTLA GUTIERREZ
TAPACHULA
CAMPECHE
MERIDA
PROGRESO
VALLADOLID
PETO
PUERTO MORELOS
VIGIA CHICO
XKALAK
755.0
757.5
760.0
752.5
20°
24°
28°
SIGNOS
Nublado
Medio nublado
Despejado
Calma
Viento débil (hasta 4m. por segundo ó 14k. por hora)
,, moderado (de 4 á 8m. por segundo ó de 14k.4 á 28k.8 por hora)
,, algo fuerte (de 8 á 12m. por segundo ó de 28k.8 á 43k.2 por hora)
,, fuerte (de 12 á 16m. por segundo ó de 42k.2 á 57k.6 por hora)
,, violento (de 16 á 30m. por segundo ó de 57k. 6 á 108k. por hora)
,, huracán (de más de 30m por segundo ó de más de 108k. por hora)
Lluvia á la hora de la observación
,, durante las 24 horas anteriores
Helada H
Nevada N
Granizada G
Temblor T
Tempestad K
Area de mayor variación de temperatura entre las observaciones de 6h. 23m. A. M. y P. M. de ayer
Area de mayor variación de temperatura entre las observaciones de 6h. 23m. P. M. de ayer y 6h 23m. de hoy
Area de mayor variación de temperatura entre las observaciones de 6h. 23m. A. M. ó 6h 23m. P. M. de ayer y de hoy
Area de mayor variación en la presión entre las observaciones de 6h. 23m. A. M. ó 6h. 23m. P. M. de ayer y de hoy
Escala de 1 á ...600
NOTA.—Las líneas continuas son las isobaras ó que pasan por los puntos de igual presión atmosférica al nivel del mar.
,, Las líneas interrumpidas son las isotermas ó que pasan por los puntos de igual temperatura al nivel del suelo.
El Director
Manl. E. Pastrana
El Jefe de la Sección de la Carta del Tiempo
Juan I. Roman.
TIP. Y LIT. LA EUROPEA MEX.

República Mexicana

Servicio simultáneo de observaciones meteorológicas

7 de Junio de 1908

Tiempo de México

Estaciones	A 6h 23m a.m.									
	Temperatura		Termómetro		Barómetro	Viento		Nubes		Lluvia
	Máxima diurna	Mínima diurna	Seco	Húmedo	Reducido a nivel del mar y a la 0° de gravedad	Dirección	Velocidad en k por hora	Cantidad	Clase	Cantidad en mm.
Acapulco	32		29	25	760.8	Calma	0	4	a.cu	
Colima	32	23	23	22	758.0	NE	2	5	cu	
Cuernavaca	27	20	21	17	757.6	NNW	9	10	cu	
Culiacán	35	19	23	20	756.8	NE	4	1	S	
Chihuahua	32	16	17	10	758.4	Calma	0	–	–	
Guadalajara	32	16	20	18	756.2	"	0	10	a.S	1.2
Guanajuato	30	15	18	14	759.4	NE	3	10	a.S	
Guaymas	28	20	21	14	758.0	Calma	0			
Hidalgo	35	25	27	22	759.6	E	2	10	cu	
Hermosillo	30	17	19	9	759.6	E	22			
Izamal	39	23	25	24	759.8	E	imp.	1	cu	imp.
León	31	17	19	18	758.6	S	1	10	a.S	4.0
Maratlán	30	17	27	16	758.0	NE	10			
Macuxmí	35	27	27	25	760.0	E	4	2	cu	
Mérida	26	14	17	14	760.6	Calma	0	10	cu N	5.37
Morelia	25	13	17	16	760.0	"	0	10	ci S	
Nogales	21	12	14	12	757.8	SW	d			
Oaxaca	29	13	17	16	759.4	Calma	0	9	ci S	0.8
Ojinaga	42	15	19	12	756.8	SE	imp.			
Parral	25	12	15	13	763.6	Calma	0	10	ci cu	
Peto	37	24	26	25	759.2	NE	imp.	10	ci S	
Puebla	25	14	16	15	760.4	Calma	0	9	ci S	
Progreso	32	25	27	25	760.8	E	17	4	ci cu	
Querétaro	28	15	17	15	760.0	NNE	imp.	10	cu	
S. Cruz	29	24	26	24	758.0	NNE	12	5	ci S	14.0
Saltillo	33	18	22	17	755.2	NNW	8	8	ci	2.0
San Luis Potosí	21	16	17	14	761.0	Calma	0	3	ci cu	
Tampico	32	25	28	26	755.6	SE	d	10	cu	
Tacubaya	23	9	12	11	764.0	Calma	0	4	ci S	5.6
Valladolid	37	24	27	26	759.4	SE	4	2	S	
Veracruz	33	26	28	26	757.6	E	4	5	cu	
Zacatecas	21	12	13	12	757.8	SE	29	4	ci	
Zacualtipan	21	15	15	14	761.2	Calma	0	10	S	
Zapotlán	26	15	23	18		"	0	9	ci	

CARTA DEL TIEMPO Á 6h23m A M DE MEXICO.

OBSERVATORIO METEOROLÓGICO CENTRAL.

MEXICO, DE 190

Ayer se inició un descenso de la presión en los Estados de la frontera que se ha propagado á todo el país. La temperatura disminuye en la vertiente del Pacífico y en la Mesa Central y aumenta en el resto del país. La humedad y la tensión varían irregularmente. Dominan nubes inferiores de dirección variable. Soplan vientos del SE débiles.

Probabilidades desde las 6h23m a.m. del día 8. hasta las 6h23m a.m. del día 9.

Mesa Central y valle de México. — Descenso de la temperatura; vientos dominantes débiles y moderados del Este y SE; lluvias.

Vertiente del Golfo. — Descenso térmico; Vientos moderados orientales algunas lluvias locales.

Vertiente del Pacífico. — Muy calmoso en las costas; lluvias locales en la región Sur.

El Director
Ma. del E. Pastrana
El Jefe de la Oficina de la Carta del Tiempo
Juan J. Romain.

SIGNOS

- Nublado
- Medio nublado
- Despejado
- Calma
- Viento débil (hasta 4m. por segundo ó 14k. por hora)
- ,, moderado (de 4 á 8m. por segundo ó de 14k.4 á 28k.8 por hora)
- ,, alto fuerte (de 8 á 12m. por segundo ó de 28k.8 á 43k.2 por hora)
- ,, fuerte (de 12 á 16m. por segundo ó de 42k.2 á 57k.6 por hora)
- ,, violento (de 16 á 30m. por segundo ó de 57k. 6 á 108k. por hora)
- ,, huracán (de más de 30m por segundo ó de más de 108k. por hora)
- Lluvia á la hora de la observación
- ,, durante las 24 horas anteriores
- Helada H
- Nevada N
- Granizada G
- Temblor T
- Tempestad K

Area de mayor variación de temperatura entre las observaciones de 6h. 23m. A. M. y P. M. de ayer ++++++

Area de mayor variación de temperatura entre las observaciones de 6h. 23m. P. M. de ayer y 6h 23m. de hoy +—+—+—+

Area de mayor variación de temperatura entre las observaciones de 6h. 23m. A. M. ó 6h. 23m. P. M. de ayer y de hoy ×—×—×—×—

Area de mayor variación en la presión entre las observaciones de 6h. 23m. A. M. ó 6h. 23m. P. M. de ayer y de hoy ×+×+×+×+

NOTA.—Las líneas continuas son las isobaras ó que pasan por los puntos de igual presión atmosférica al nivel del mar.
,, Las líneas interrumpidas son las isotermas ó que pasan por los puntos de igual temperatura al nivel del suelo.

República Mexicana

Servicio simultáneo de observaciones meteorológicas

8 de Junio de 1908

Tiempo de México

Estaciones	A. 6h 23m a.m.									
	Temperatur		Termomet		Barom	Viento		Nubes		Lluvia
	Máxima diurna	Mínima diurna	Seco	Húmedo	Reducido á nivel del mar y á la gravedad normal	Dirección	Velocidad en K por hora	Cantidad	Clase dominante	Cantidad de agua caída durante las 24 horas anteriores
Acapulco	31		29	25	760.8	Calma	0			5.6
C. Juárez	31	14	14	13	759.0	"	0			
C. Victoria	30	25	30	30	759.9	"	0			
Colima	28	23	23	22	758.2	SW	1	10	a. Cu	
Cuernavaca	27	20	20	17	759.2	NNW	6	10	a. S	
Chihuahua	32	17	18	10	760.4	Calma	0			
Durango	40	17	18	16	757.6	SSW	inap.			
Guadalajara	32	19	21	18	755.2	Calma	0	10	Cu	
Guanajuato	30	15	16	13	762.0	ENE	5	6	Cu	
Guaymas	31	23	24	18	758.6	Calma	0			
Huejutla	31	26	28	23	759.6	NW	inap.			
Izamal	26	24	24	24	760.2	NE	2	10	S	
Jalapa	22	17	21	16	763.4	N	d			
Lampazos	34	26	26	22	756.4	Calma	0	3	Ci S	
León	27	15	18	16	758.6	SW	3	9	Ci	
Matamoros	34		26	25	758.6	E	4			
Mazatlán	29	25	26	23	758.2	E	1	3	Ci S	
Maxcanú	29	25	26	24	761.0	Calma	0	5	Ci	
Mérida	35	24	26	25	760.2	E.NE	7	9	Cu	
México	25	12	14	11	763.2	Calma	0	9	Cu	11.25
Monterrey	34	22	24	21	756.1	"	0	6	Cu	
Morelia	24	15	17	16	763.4	"	0	9	Cu	
Nogales	27	12	14	12	756.1	SW	d			
Oaxaca	30	13	18	16	760.2	NW	d	9	Ci S	
Pachuca	25	10	12	10	768.0	Calma	0			
Peto	26	24	25	24	760.0	NE	inap.	9	Ci S	
Puebla	26	12	15	13	763.4	N	14	2	Ci S	4.8
Progreso	28	25	27	25	760.2	E	10	7	Fr Cu	
Querétaro	28	15	16	13	761.8	NE	11	1	Cu	
S. Cruz	28	23	25	23	759.0	N	18	10	Ci S	1.2
S. Luis Potosí	19	17	18	16	761.0	Calma	0	3	Ci Cu	
Tampico	32	26	28	26	755.8	SE	d	5	Cu	
Tulucca	20	10	17	13	764.2	Calma	0	4	Ci	
Valladolid	26	23	26	25	760.4	NE	3	9	a S	
Veracruz	32	25	27	25	759.0	W	9			
Zacualtipan	18	8	11	9		Calma	0			
Zapotlán	27	16	20	16	765.7	SW	d	5	Cu	15.2

OBSERVATORIO METEOROLÓGICO CENTRAL.

CARTA DEL TIEMPO Á 6h 23m A M DE MEXICO. MEXICO, DE 190

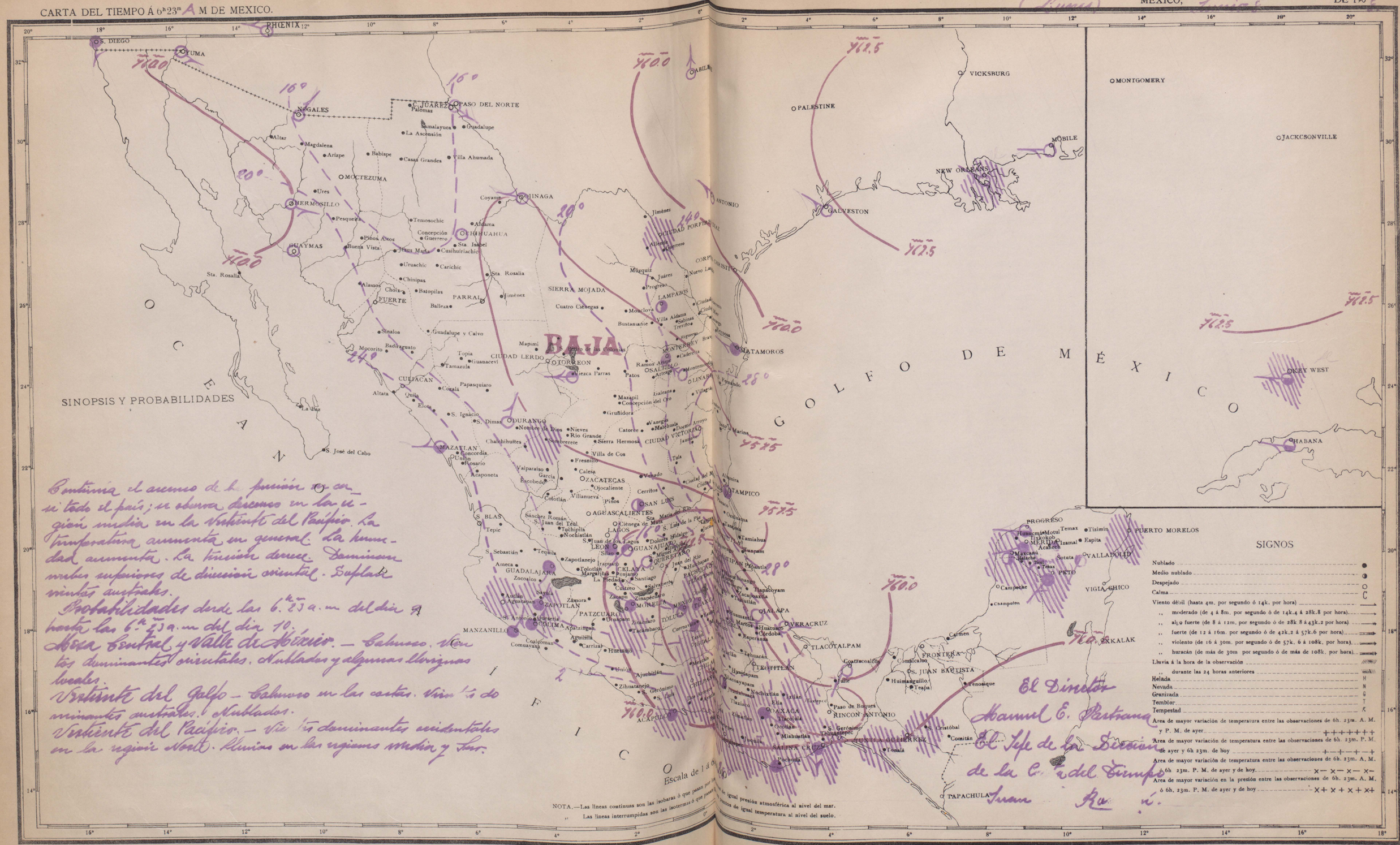

Continúa el descenso de la presión en todo el país; se observa descenso en la región media en la Vertiente del Pacífico. La temperatura aumenta en general. La humedad aumenta. La dirección de los vientos dominan vientos superiores de dirección oriental. Soplan vientos australes.

Probabilidades desde las 6h 23m a.m. del día 9 hasta las 6h 23m a.m. del día 10.

Mesa Central y Valle de México. — Calmoso. Vientos dominantes orientales. Nublados y algunas lluvias locales.

Vertiente del Golfo — Calmoso en las costas. Vientos dominantes australes. Nublados.

Vertiente del Pacífico. — Vientos dominantes occidentales en la región Norte. Lluvias en las regiones media y Sur.

El Director
Manuel E. Pastrana
El Jefe de la Sección
de la Carta del Tiempo
Juan Ra[illegible]

República Mexicana

Servicio simultáneo de observaciones meteorológicas

9 de Junio 1908

Tiempo de México

Estaciones	A. 6h 23m a.m. Temperatura Máxima diurna	Temperatura Mínima diurna	Termómetro Seco	Termómetro Húmedo	Barómetro Reducido a nivel del mar y a la gravedad normal	Viento Dirección	Viento Velocidad en K por hora	Nubes Cantidad	Nubes Clase dominante	Lluvia Cantidad de agua caída en 24 horas anteriores
Acapulco	32		29	27	760.4	Calma	0	5	Cu	
C. Juarez	36	14	18	17	756.6	"	0			
Colima	29	23	23	21	759.4	N	1	10	Ci's	
Cuernavaca	27	18	20	17	759.6	S	9	10	Cu	7.6
Chihuahua	34	18	21	15	759.0	Calma	0			
Durango	26	14	15	13		WNW	inap			
Frontera	32		24	22	760.8	SE	4	6	Ci-Cu	
Guadalajara	31	20	21	19	756.6	Calma	0	10	a-S	
Guanajuato	30	15	16	10	762.0	NE	5	1	Cu	
Jiramal	35	22	24	23	761.2	NE	d			
Jalapa	26	16	16	16	765.6	Calma	0	10	N	8.4
Lampazos	35	25	26	22		SE	d			
Leon	31	15	18	15	759.6	W	1	2	Ci's	
Matamoros	34		29	26	758.4	Calma	0			
Maxcanú	36	24	25	23	761.2	"	0			0.4
Mérida	34	24	26	23	760.6	E	12	2	Ci	
México	25	14	15	13	762.7	Calma	0	10	a S	
Monterrey	34	22	22	21		"	0	9	S	
Morelia	24	14	16	15	765.2	"	0	10	Ci	
Nogales	25	8	13	10	753.3	"	0			
Oaxaca	28	15	17	16	760.6	NW	d	10	S	3.6
Pachuca	25	10	14	11	766.8	N	10	7	Ci	
Parral	32	16	17	13		SW	4			2.4
Pto	38	24	25	24	761.0	NE	inap	10	Ci's	inap
Puebla	24	14	15	13	763.6	Calma	0	10	Cu	
Progreso	32	24	26	24	761.2	NE	8	2	Ci	
Querétaro	26	16	16	14	762.4	E	7	4	a-Cu	
S. Cruz	29	24	25	23	759.6	NNE	29	7	a-Cu	
Saltillo	26	16	18	14	761.2	SSW	6	1	Cu	
Sn J. Bautista	32	28	29	15	761.0	W	2	10	Cu	
S. L. Potosí	21	18	19	17	761.4	Calma	0	2	Ci-Cu	
Tampico	32	24	26	24	759.4	"	0	5	Cu	
Toluca	22	10	12	11	766.6	"	0	10	Ci's	
Valladolid	32	23	27	25	761.0	E	5	7	a-S	
Veracruz	31	22	24	24	760.2	NW	10	10	N	60.4
Zacatecas	21	12	13	8	760.4	SE	16	7	Ci	
Zapotlán	27	16	20	16	759.9	Calma	0	6	Cu	

CARTA DEL TIEMPO Á 6h 23m M DE MEXICO. OBSERVATORIO METEOROLÓGICO CENTRAL. (Martes) MEXICO, Junio 9 DE 190

República Mexicana

Servicio simultáneo de observaciones meteorológicas

10 de Junio de 1908

Tiempo de México

Estaciones	A. 6h 23 a.m.									
	Temperatura		Termómetro		Barómetro	Viento		Nubes		Lluvia
	Máxima diurna	Mínima diurna	Seco	Húmedo	Reducido a mínimo y a nivel de la marea y a la gravedad normal	Dirección	Velocidad en K por hora	Cantidad	Clase dominante	Cantidad de agua caída en las 24 horas precedentes
Acapulco	32		29	25	761.4	E	4	5	N	0.4
Cuernavaca	25	18	19	16	758.6	NNW	6	9	Ci S	0.4
Culiacán	36	25	25	24	756.2	Calma	0	2	S	
Chihuahua	34	21	22	14	758.0	"	0	5	a. Cu	
Durango	36	14	17	15	758.3	SW	2			
Frontera	30		24	22	761.0	Calma	0	10	Ci S	
Guadalajara	33	19	20	18	755.0	"	0	3	Cu	
Guanajuato	30	14	16	13	760.8	"	0	1	a. Cu	
Guaymas	36	10	16	16	757.4	"	0			
Izamal	35	22	24	23	760.8	SE	d			
Jalapa	20	15	17	16	764.2	Calma	0	10	a. S	
Lampazos	36	26	26	22	756.5	S	3	3		
Leon	31	15	18	14	760.0	Calma	0	5	Cu	
Manzanillo	33	22		24		N	4	5	a. Cu	
Matamoros	35		29	25	756.5	S	4			
Mazatlán	30	27	27	23	759.0	E	2			
Macuzamí	36	24	24	23	761.4	Calma	0			
Mérida	34	24	26	23	760.4	SE	11	1	Ci S	32.4
México	23	14	15	13	762.1	Calma	0	1	Ci	inap.
Monterrey	35	23	25	21	754.2	"	0	7	a S	
Morelia	25	14	16	15	764.6	W	inap.	8	Ci S	
Nogales	30	14	18	12	758.8	Calma	0			
Oaxaca	29	14	19	16	759.5	NE	d	7	a. Cu	
Parral	25	10	13	12	766.0	N	10			
Pátzcuaro	38	23	24	23	760.6	SW	1	6	Ci S	
Puebla	24	11	14	11	763.0	Calma	0	1	Ci	
Progreso	31	23	26	24	760.8	SE	8	1	Ci S	
Querétaro	26	15	16	14	761.6	N	inap.	2	Cu	
S. Cruz	32	24	24	23	759.0	NE	14	10	N	2.0
S. Luis Potosí	21	19	20	19	761.0	Calma	0			
Tampico	32	25	26	25	756.8	"	0	4	Ac. Cu	
Tacubaya	32	10	13	11	765.6	W	4	2	Ci S	8.8
Valladolid	35	22	27	24	760.4	SE	d	2	S	
Veracruz	29	22	26	25	759.4	SW	3	9	a. Cu	2.0
Zacatecas	20	11	14	10	758.0	SE	20	6	Ci S	
Zacualtipán	29	17	23	18		Calma	0	3	Cu	

CARTA DEL TIEMPO Á 6h 23m A M DE MEXICO. OBSERVATORIO METEOROLÓGICO CENTRAL. (Miércoles) MEXICO, Junio 10 DE 190

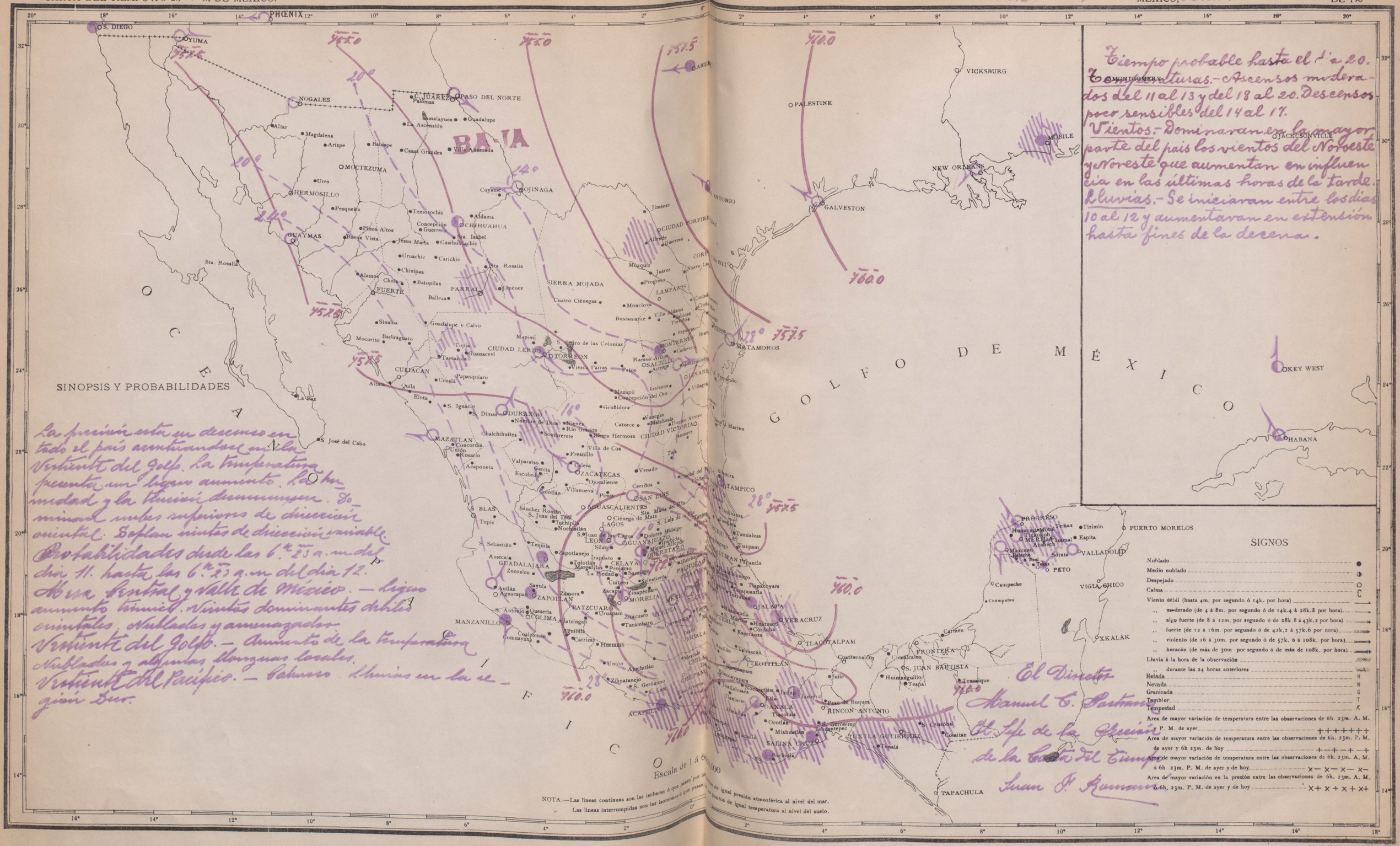

Tiempo probable hasta el 1º á 20.
Temperaturas.- Ascensos moderados del 11 al 13 y del 18 al 20. Descensos poco sensibles del 14 al 17.
Vientos.- Dominaran en la mayor parte del pais los vientos del Noroeste y Noreste que aumentan en influencia en las últimas horas de la tarde.
Lluvias.- Se iniciaran entre los dias 10 al 12 y aumentaran en extensión hasta fines de la decena.

La presión esta en descenso en todo el país acentuandose en la Vertiente del Golfo. La temperatura presenta un ligero aumento. La humedad y la tensión disminuyen. Dominan nubes superiores de dirección oriental. Soplan vientos de dirección variable.
Probabilidades desde las 6h 23m a. m. del dia 11. hasta las 6h 23m a. m. del dia 12.
Mesa Central y Valle de México. — Ligero aumento térmico. Vientos dominantes debiles orientales. Nubladas y amenazador.
Vertiente del Golfo. — Aumento de la temperatura. Nubladas y algunas lluvias locales.
Vertiente del Pacífico. — Calmoso. Lluvias en la region Sur.

El Director
Manuel E. Pastrana
El Jefe de la Oficina de la Carta del Tiempo
Juan J. Ramírez

República Mexicana

Servicio simultaneo de observaciones meteorológicas

11 de Junio de 1908

Tiempo de México

Estaciones	A 6h 23 a.m.									
	Temperatura		Termometro		Barom	Vientos		Nubes		Lluvia
	Maxima diurna	Minima diurna	Seco	Húmedo	Reducido a nivel del mar y a la gravedad normal	Dirección	Velocidad en K por hora	Cantidad	Clase dominante	Cantidad de agua caída durante las 24 horas anteriores
Acapulco	32		29	26	761.0	Calma	0	4	Ci Cu	
C. Juárez	33	14	21	18	753.8	"	0			
C. Victoria	30	26	30	30	756.7	"	0			
Cuernavaca	25	18	18	15	756.0	NNW	18	4	Ci	0.4
Culiacan	35	25	26	23	756.4	Calma	0			
Chihuahua	35	20	20	18	751.8	"	0			
Durango	38	16	16	14	758.2	SSW	inap			
Guadalajara	31	17	18	16	757.0	Calma	0	10	a S	0.4
Guanajuato	30	13	14	11	763.0	"	0			
Jalapa	25	15	18	16	763.4	"	0			
Lampazos	37	26	27	22	762.1	S	d			
León	31	15	17	13	759.4	NE	1	1	Cu	inap
Manzanillo	32	22		26		NE	3	5	Cu	
Matamoros	34		29	25	757.2	SE	4			
Mazatlán	31	27	27	24	758.8	E.SE	4	1	Ci	
Mérida	35	24	26	25	760.4	E	5	4	Ci Cu	
Mexico	25	13	14	12	763.1	Calma	0	3	Cu	
Monterrey	36	22	22	20	756.5	"	0	4	S	
Morelia	25	15	18	15	762.4	"	0	5	Ci S	
Nogales	25	8	12	10	753.7	"	0			
Oaxaca	27	15	18	15	759.4	"	0	9	Cu	
Pachuca	24	11	12	10	767.2	"	0			
Parral	34	19	17	17	759.7	SE	d			
Puebla	26	13	15	13	763.2	E	4	7	Cu	4.0
Querétaro	27	14	15	13	762.2	E	inap	4	a S	
S. Cruz	27	22	25	24	758.6	NW	4	9	a Cu	
Satillo	27	18	20	13	757.8	SSE	inap			
S. J. Bautista	32	28	28	25	760.2	E.SE	inap	1	Cu	
S. Luis Potosí	22	16	20	16	761.4	Calma	0			
Tampico	32	24	27	25	756.4	"	0	2	Cu	
Toluca	22	7	10	8	765.4	"	0	1	Ci	
Valladolid	35	23	26	24	760.6	"	0	10	a S	
Veracruz	29	24	26	25	759.0	"	0	1	Cu	
Zacatecas	22	14	15	13	758.2	SE	18			

OBSERVATORIO METEOROLÓGICO CENTRAL.

CARTA DEL TIEMPO Á 6h 23m A M DE MEXICO.

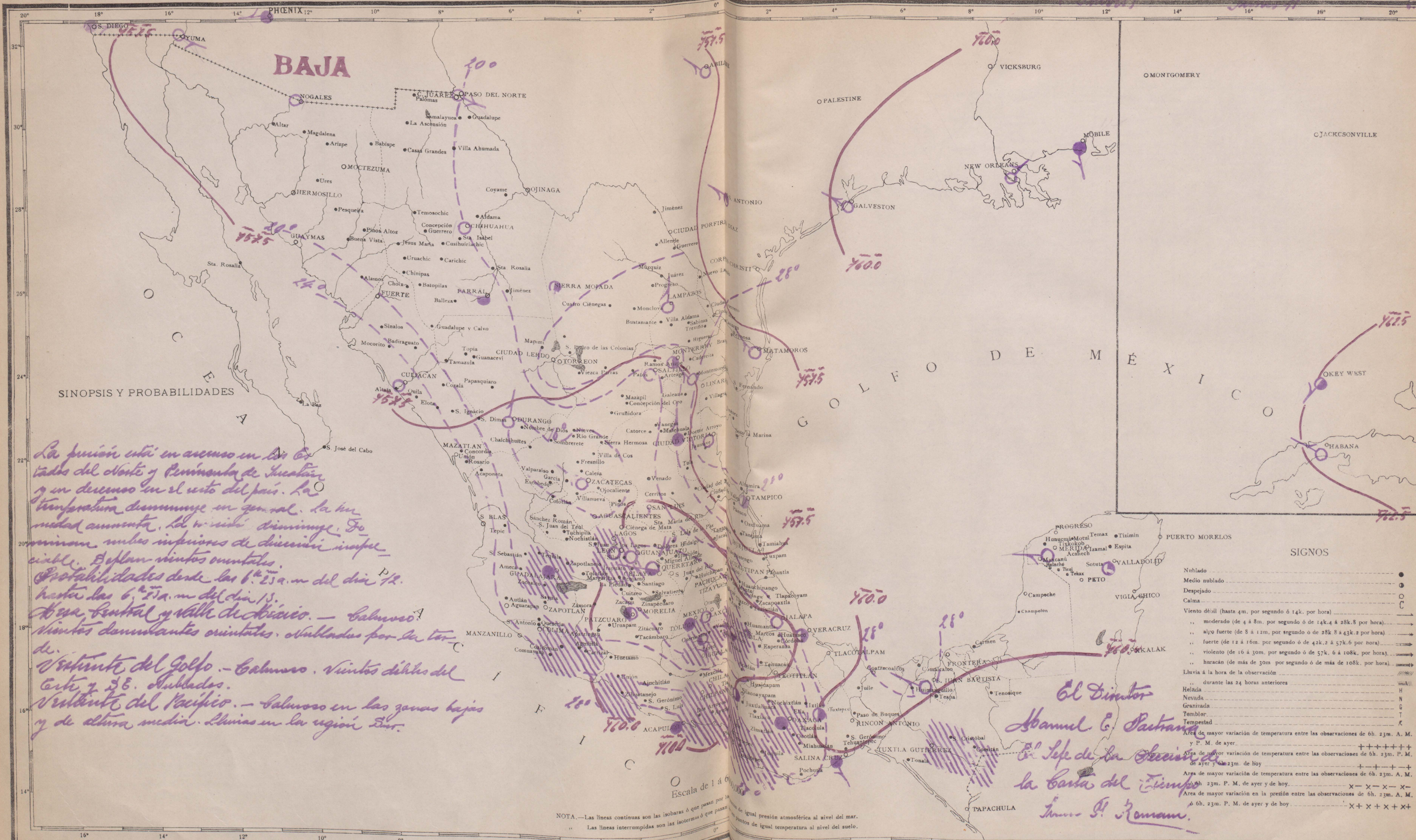

La presión está en ascenso en los Estados del Norte y Península de Yucatán y en descenso en el resto del país. La temperatura disminuye en general. La humedad aumenta. La tensión disminuye. Dominan nubes inferiores de dirección imperceptible. Soplan vientos orientales.

Probabilidades desde las 6h 23 a.m. del día 12 hasta las 6h 23 a.m. del día 13.

Mesa Central y Valle de México.— Calmoso. Vientos dominantes orientales. Nublados por la tarde.

Vertiente del Golfo.— Calmoso. Vientos débiles del Este y SE. Nublados.

Vertiente del Pacífico.— Calmoso en las zonas bajas y de altura media. Lluvias en la región Sur.

El Director
Manuel E. Pastrana

El Jefe de la Sección de la Carta del Tiempo
Tomás F. Román.