National Oceanic and Atmospheric Administration

ERRATA NOTICE

One or more conditions of the original document may affect the quality of the image, such as:

Discolored pages
Faded or light ink
Binding intrudes into the text

This has been a co-operative project between the NOAA Central Library and the Climate Database Modernization Program, National Climate Data Center (NCDC). To view the original document, please contact the NOAA Central Library in Silver Spring, MD at (301) 713-2607 x124 or Library.Reference@noaa.gov

HOV Services
Imaging Contractor
12200 Kiln Court
Beltsville, MD 20704-1387
July 23, 2010

República Mexicana
Servicio simultáneo de observaciones meteorológicas
11 Septiembre de 1908.
Tiempo de México.

Estaciones	A 6.H 23m A.M.										
	Termo max		Termomet		Barometr	Vientos		Nubes		Lluvia
	máxima diurna	mínima diurna	Seco	Húmedo	Reducido al nivel del mar y de la gravedad normal	Dirección	Velocidad en K por hora	Cantidad	Clase dominante	cantidad de agua caída durante las 24 horas anteriores
Acapulco	32		26	24	759.8	Calma	0	5	as	
C. Juarez	31	14	18	17	763.8	"	0	1	ci	
C. P. Díaz	27		27	27	764.6	"	0			0.8
Colima	31	20	20	19	760.4	NE	1	7	cis	19.6
Cuernavaca	23	16	17	15	761.4	NW	9	10	"	15.6
Cuilacán	34	23	26	26	762.8	Calma	0	10	cs	
Chihuahua	20	13	14	11	766.4	"	0			
Guadalajara	26	15	17	16	761.0	"	0	2	cu	1.6
Guanajuato	26	14	15	11	765.2	NE	18	1	"	
Guaymas	40	20	29	24	760.0	Calma	0			
Hermosillo	39	23	30	18	760.0	E	13			
Jalapa	21	15	16	16	767.0	Calma	0	8	cicu	13.2
Lampazos	23	19	21	19	766.8	"	0			
León	26	14	18	15	761.4	SE	2	1	ci	
Matamoros	32		25	22	761.2	N	8			
Mazatlán	30	26	29	27	759.0	Calma	0	7	cicu	
Maxcanú			24	24	762.8	"	0	10	as	
Mérida			26	24	762.4	NE	1	5	cis	
México	21	13	13	11	766.0	NW	5	9	cu	inap
Monterrey	28	20	21	19	759.1	Calma	0			
Morelia	23	14	15	14	765.0	"	0	3	cis	5.2
Nogales			22	20	759.1	"	0	4	cicu	14.0
Oaxaca	27	12	17	14	762.2	NW	10	10	cu	
Ojinaga	36	14	23	14	760.0	N	1			
Pachuca	25	7	11	10	770.6	Calma	0	10	N	7.2
Parral	27	12	15	13	767.4	N	1			
Pto	33	22	23	23	761.6	Calma	0	4	cis	0.4
Puebla	32	22	24	23	761.0	"	0	9	cu	
Puebla	23	10	12	11	766.8	"	0	7	cis	4.4
Progreso	28	25	27	25	762.0	NE	8	4	cu	
Querétaro	23	14	14	13	765.8	E	11	6	"	
Sta Ana Cruz	31	25	25	22	760.2	NNE	32	10	cis	inap
Saltillo	23	10	13	12	767.0	Calma	0			
S. L. Potosí			14	13	761.4	"	0			
Tlacayopan	22	12	17	16	766.1	"	0	10	cis	
Tampico	30	20	25	24	760.4	NW	4	5	cu	50.8
Tlaxcala	21	11	13	10	766.6	N	4			10.4
Toluca	19	8	11	10	768.6	NE	3	1	ci	8.2
Torreón	29	18	19	15	764.6	SW	inap			
Valladolid			25	24	761.4	Calma	6	2	cis	2.4
Veracruz	29	23	26	24	761.6	WNW	5	5	cis	1.2
Zacatecas			9	9	765.8	E	43	4	cu	0.4
Zapotlán	24	17	17	15	759.9	Calma	0	7	acu	inap

CARTA DEL TIEMPO Á 6h 23m M DE MEXICO.

OBSERVATORIO METEOROLÓGICO CENTRAL.

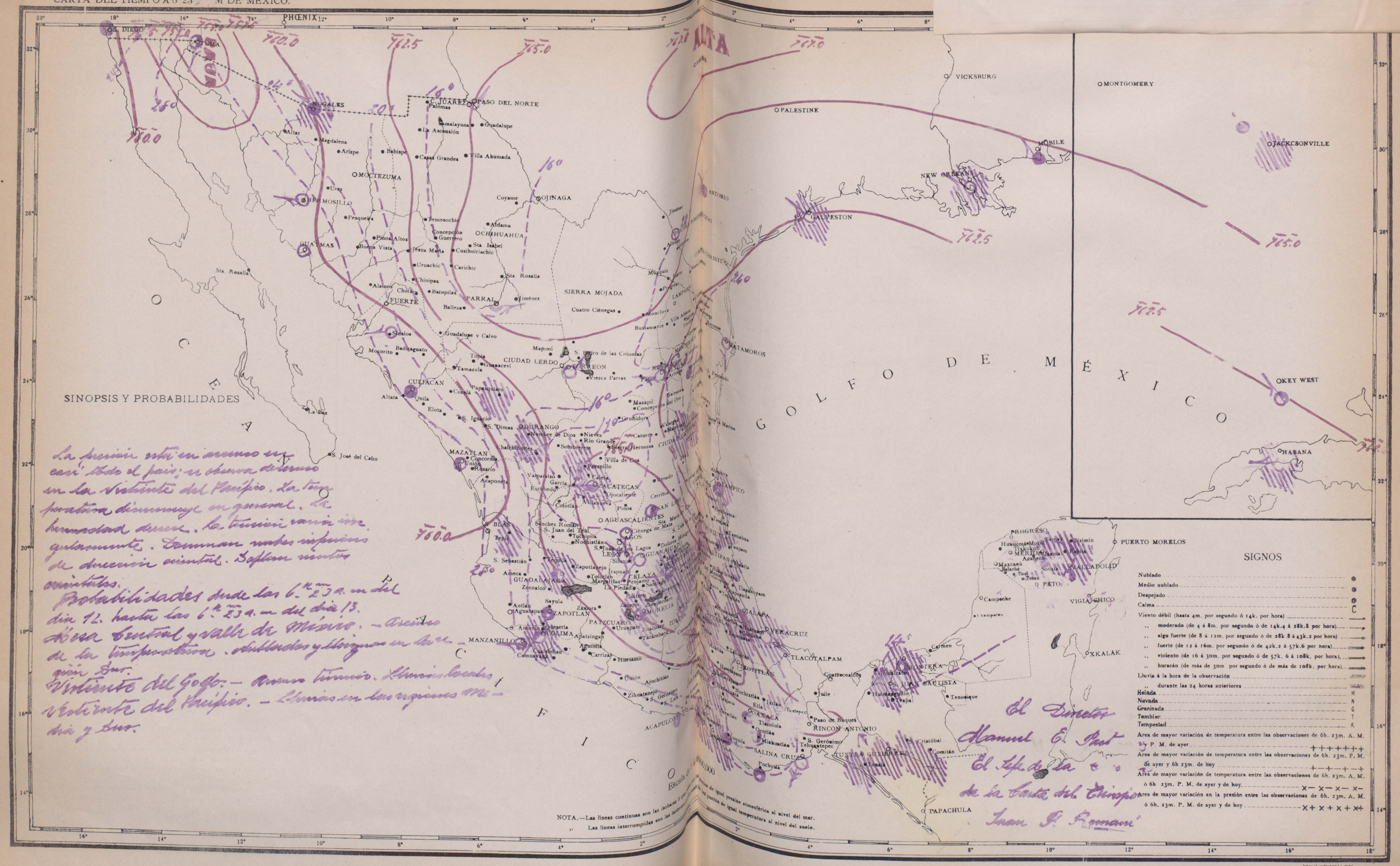

La presión está en aumento en casi todo el país; se observa descenso en la vertiente del Pacífico. La temperatura disminuye en general. La humedad aumenta. La tensión varía irregularmente. Soplan nubes superiores de dirección oriental. Soplan vientos orientales.

Probabilidades desde las 6h 23m a. m. del día 12. hasta las 6h 23m a. m. del día 13.

Mesa Central y valle de México. — Descenso de la temperatura. Nublados y lloviznas en la región Sur.

Vertiente del Golfo. — Descenso térmico. Lluvias locales.

Vertiente del Pacífico. — Lluvias en las regiones media y Sur.

El Director
Manuel E. Pastrana
El Jefe de la Sección del Tiempo
Juan J. Romano

República Mexicana
Servicio simultáneo de observaciones meteorológicas
12 Septiembre de 1908
Tiempo de México.

Estaciones	A 6 H 23 m A.M.									
	Temperatu		Termometro		Barome.	Vientos		Nubes		Lluvia
	maxima diurna	minima diurna	Seco	Humedo	Reducido á 0 al nivel del mar y á la gravedad normal	Dirección	Velocidad en K por hora	Cantidad	Clase dominante	cantidad de agua caida durante las 24 horas anteriores
Acapulco			27	[illegible]	759.8	Calma	0	1	cis	37.6
C. P. Díaz	32	20	21	11	764.4	"	0	6	cicu	
C. Victoria	27	25	27	27	765.5	"	0			
Colima	33	20	20	19	760.2	NE	4	10	cis	8.4
Cuernavaca	23	16	17	14	760.8	SW	12	10	"	11.6
Chihuahua	25	14	16	14	765.2	Calma	0	3	acu	
Guadalajara	21	16	18	16	760.0	N	4	10	cu	14.8
Guanajuato	24	12	14	11	765.8	NE	22	2	"	
Hermosillo	40	26	27	20	759.8	SE	21			
Jiamal	32	21	22	22	761.0	Calma	0	6	cu	1.6
Jalapa			17	16	766.2	"	0	7	cicu	
Lampazos	33	18	21	19	766.[illegible]	"	0			
León	25	13	17	14	762.0	ESE	1	9	cu	
Matamoros	35		27	20	760.0	N	4			
Mazatlán	32	27	27	25	759.4	ESE	5	2	cis	
Maxcamí	32	22	23	23	761.8	Calma	0	10	S	3.6
Mérida	32	23	24	23	760.8	"	0	9	cis	14.8
México	19	12	12	11	765.7	NW	1	10	cu	inap
Monterrey			23	21	761.4	Calma	0	9	"	"
Morelia	22	14	15	14	764.8	NW	1	10	cicu	"
Nogales			22	20	757.4	Calma	0			
Oaxaca	27	11	15	14	763.0	NW	8	3	cis	
Palmira	25	7	11	10	771.0	NE	10	4	N	
Parral	23	14	17	14	765.0	NE	1			
Pátzcuaro	32	21	21	21	761.0	Calma	0	10	as	2.8
Pachuca	31	21	23	22	768.7		0	1	acu	0.4
Puebla			10	9	761.6	ENE	4	8	cis	
Progreso	28	23	25	24	761.0	Calma	0	10	cu	8.2
Salina Cruz	30	24	26	21	760.0	NNE	30	10	acu	12.0
Saltillo	23	13	16	14	761.6	Calma	0	10	cu	
S. J. Bautista	30	27	27	19	762.6	SE	1	9	N	
S. L. Potosí			14	12	762.0	Calma	0	3	"	
Silacoapan	21	10	12	11	764.1	S	1	3	cis	
Tampico	31	24	25	24	760.6	N	1			6.8
Tlaxcala	21	10	12	9	766.6	N	4	9	cis	
Tolnca	17	9	10	9	767.8	ENE	5	10	as	
Torreón	28	18	19	15	763.2	W	inap	2	cu	
Valladolid	31	21	22	22	760.6	Calma	0	6	as	1.2
Veracruz	28	22	24	23	761.4	NW	5	5	cicu	inap
Zacatecas	15	7	7	9	765.0	E	22	5	as	4.0
Zapotlán	21	17	16	16	760.5	W	1	4	S	10.4

CARTA DEL TIEMPO Á 6h 23m A M DE MEXICO. OBSERVATORIO METEOROLÓGICO CENTRAL. (Sábado) MEXICO, Septiembre 12

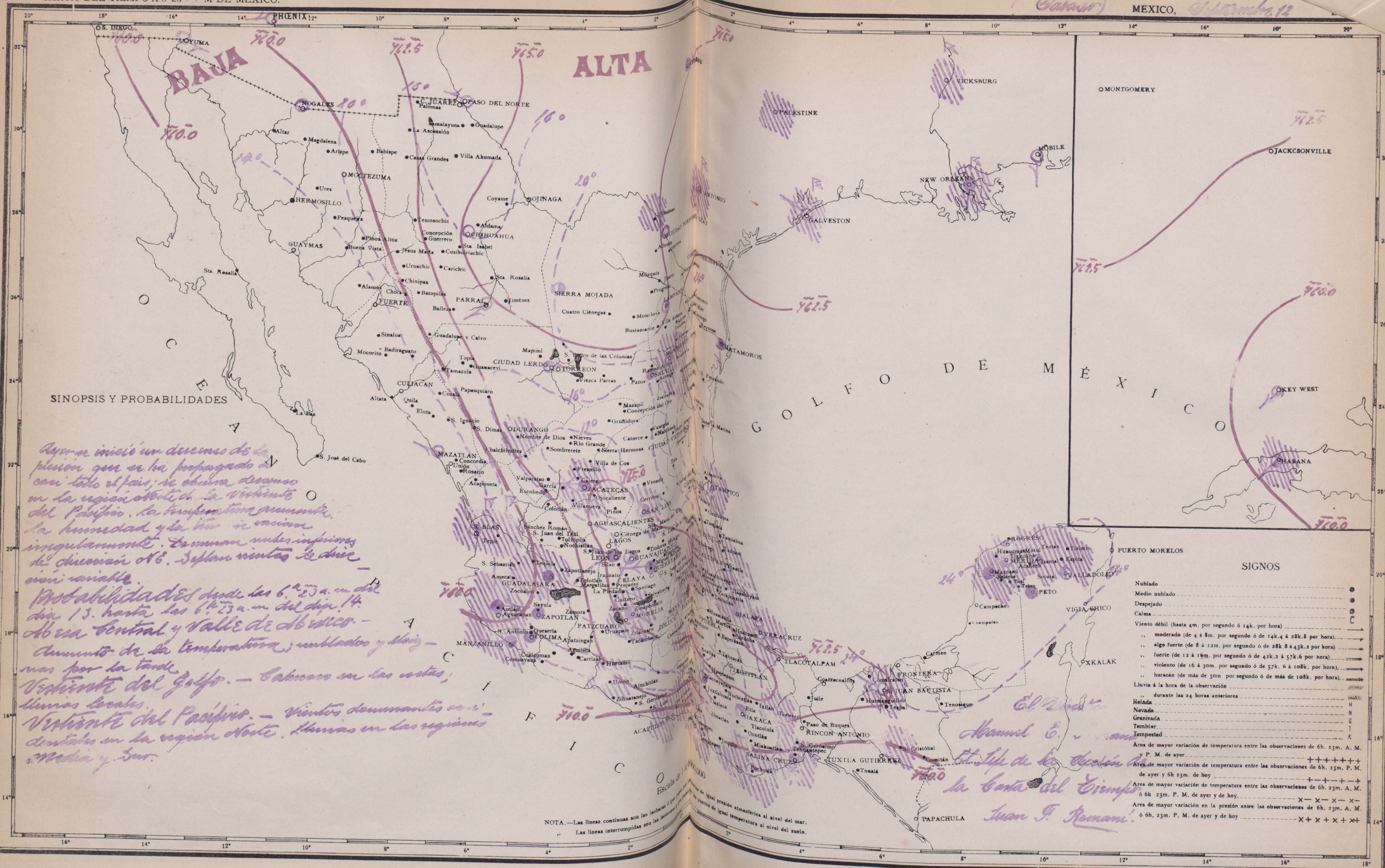

República Mexicana
Servicio simultáneo de observaciones meteorológicas
13 Septiembre de 1908.
Tiempo de México.

A 6h 23m AM

Estaciones	Temperaturas: máxima diurna	Temperaturas: mínima diurna	Termometros: seco	Termometros: Húmedo	Barome. Reducido al nivel del mar y á la gravedad normal	Vientos: Dirección	Vientos: Velocidad en K por hora	Nubes: Cantidad	Nubes: Clase dominante	Lluvia: cantidad de agua caída durante las 24 horas anteriores
Acapulco	32		27	22	760.8	Calma	0	5	cu	18.4
Colima	31	19	20	19	758.8	N	1	8	cis	12.4
Cuernavaca	22	16	18	16	759.4	W	6	10	acu	0.4
Culiacán	25	12	14	12	762.8	Calma	0	1	cicu	
Frontera	30		24	22	761.0	SE	4	6	as	9.6
Guadalajara	21	11	18	17	758.0	Calma	0	10	cu	
Guanajuato	25	14	15	12	762.6	NE	16	9	acu	
Guaymas	42	25	26	19	757.4	Calma	0	1	cicu	
Hermosillo	38	25	26	17	758.6	W	21			
Izamal	32	21	23	23	758.8	Calma	0	8	S	
Jalapa	20	14	17	14	764.4	N	4	10	cicu	4.4
León	25	12	16	14	760.0	S	1	7	cicu	
Matamoros	32		28	24	758.2	N	4			
Moxcaní	32	23	23	23	759.2	Calma	0			
Mérida	31	24	25	23	758.2	"	0	5	cis	
México	21	12	13	12	763.2	NW	4	10	cu	
Monterrey	27	20	22	19		Calma	0	6	cicu	inap
Morelia	23	13	14	13	763.8	NE	inap	8	"	
Oaxaca	24	11	15	13	762.0	Calma	0	8	"	
Pachuca	25	7	10	9	770.4	"	0	9	cu	
Pato	32	21	22	22	758.8	"	4	10	as	5.2
Puebla	23	10	12	10	765.2	Calma	0	1	cu	
Progreso	28	25	26	25	758.8	"	0	4	S	
Querétaro	23	13	13	12	763.8	E	inap	1	ci	
Ojinaga	35	10	21	15	759.8	S	20			
Salina Cruz	31	21	24	22	759.0	N	25	10	acu	
Saltillo	20	14	14	12	761.6	SSW	3			
S. J. Bautista	30	26	27	25	761.0	S	4	10	N	
Tlaxcala	21	10	13	10	764.8	Calma	0	8	ci	
Tampico	31	25	25	23	757.8	W	4	5	cu	6.4
Tolnca	18	9	10	9	766.6	W	5	4	"	
Tonzón	28	19	19	15	760.4	Calma	0	5	acu	
Valladolid	33	22	24	23	758.4	"	0	10	as	6.4
Veracruz	29	21	24	23	759.4	W	4	6	cu	1.6
Zacatecas	12	9	9	9	763.0	E	26	5	as	16.4
Tuxtepec	28	22	24	23	764.8	Calma	0	10	cicu	

CARTA DEL TIEMPO Á 6h 23m M DE MEXICO.

OBSERVATORIO METEOROLÓGICO CENTRAL.

MEXICO, DE 190

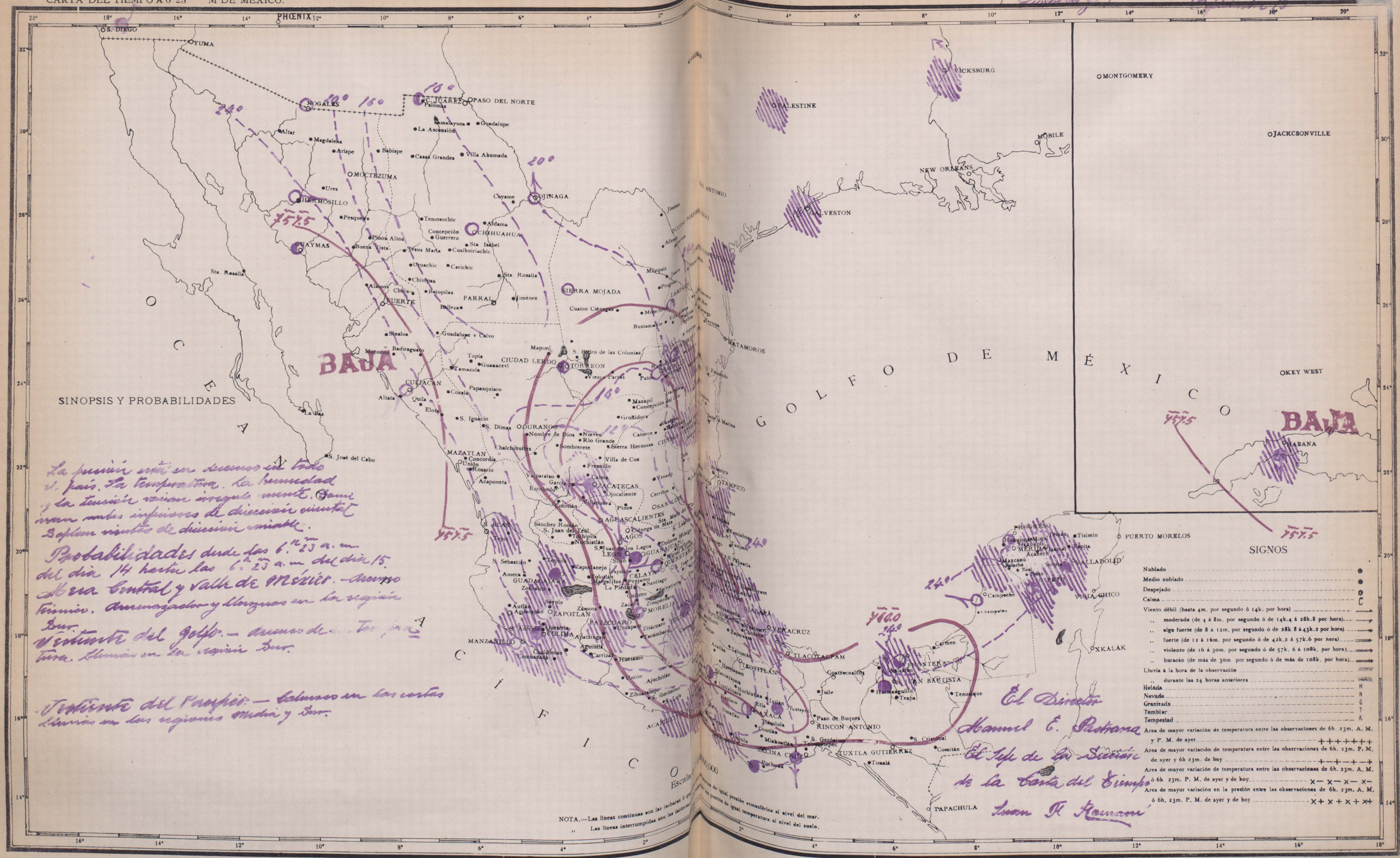

República Mexicana

Servicio simultáneo de observaciones meteorológicas

14 Septiembre de 1908

Tiempo de México.

Estaciones	A 6.h 23.m A.M. Temperat máxima diurna	Temperat mínima diurna	Termometr seco	Termometr Humedo	Barom Reducido al nivel del mar y a la gravedad normal	Vientos Dirección	Vientos Velocidad en K. por hora	Nubes Cantidad	Nubes Clase dominante	Lluvia cantidad de agua caída durante las 24 horas anteriores
C. P. Díaz	31	21	21	21	760.6	SE	inap	10	cu	2.4
C. Victoria	25	21	23	23	760.1	Calma	0			
Colima			20	19	767.2	NNW	3	10	as	0.4
Chihuahua	27	14	15	12	760.4	Calma	0			
Guadalajara	26	15	17	16	756.6	"	0	9	cu	1.6
Hermosillo	39	24	25	22	757.4	E	20			
Izamal			23	22	758.2	Calma	0	2	cu	
Lampazos			22	20	761.0	"	0			9.6
León	27	15	17	16	759.4	"	0	10	cu	inap
Matamoros	33		27	24	758.2	"	0			0.4
Mazatlán	32	24	26	24	757.2	E	1	2	cis	12.4
Mazcanú			23	23	758.6	Calma	0			
Mérida	30	24	25	23	758.2	"	0	9	cu	
México	22	13	14	13	760.9	"	0	10	N	1.3
Monterrey	29	20	21	20	756.5	"	0	3	cicu	
Nogales	30	22	22	20	758.0	"	0			
Oaxaca	28	12	17	17	759.4	"	0	9	acu	3.6
Pto			23	23	758.2	NW	4	10	as	
Progreso			25	23	758.4	Calma	0	6	cu	2.0
Saltillo	24	12	15	13	760.2	"	0	1	"	inap
Tlaxcala			15	12	762.6	"	0	10	as	3.2
Torreón	31	19	21	15	757.8	SE	15	4	cu	
Tuxtepec	30	22	24	23	763.2	Calma	0			
Valladolid			23	22	758.0	"	0	10	as	
Veracruz	29	22	24	24	759.4	"	0	5	S	inap

CARTA DEL TIEMPO Á 6h 23m M DE MEXICO.

OBSERVATORIO METEOROLÓGICO CENTRAL.

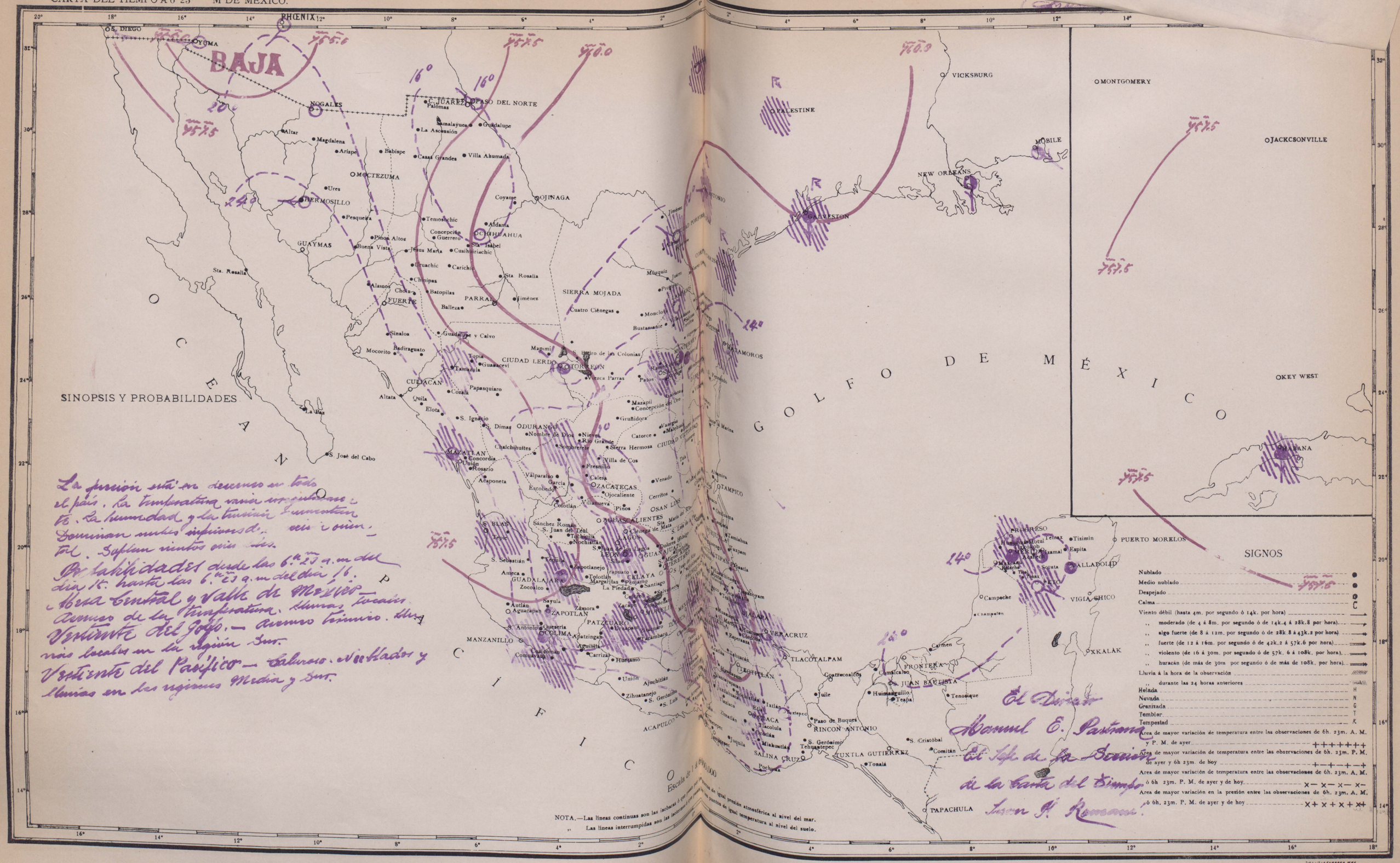

República Mexicana
Servicio simultáneo de observaciones meteorológicas
15 Septiembre de 1908.
Tiempo de México.

Estaciones	A 6h 23m A.M.										
	Temperat		Termómet		Barom	Vientos		Nubes		Lluvias	
	máxima diurna	mínima diurna	Seco	Húmedo	Reducido al nivel del mar y a la gravedad normal	Dirección	Velocidad en K por hora	Cantidad	Clasificación	Cantidad (en centésimas de pulgada) en las 24 horas anteriores	
Acapulco	30		25	24	760.6	Calma	0	5	cicu	49.6	
C. D. Díaz	29	20	21	20	760.8	SE	inap	10	d	6.0	
Cuernavaca	23	16	17	16	759.4	NE	6	10	as	10.4	
Frontera	32		23	22	760.6	SE	4				
Guadalajara	23	16	18	17	755.0	Calma	0	5	N	1.2	
Guanajuato	25	13	15	13	760.4	"	0	10	as	8.4	
Izamal	31	20	21	21	759.2	"	0				
Jalapa			17	16	762.4	"	0	6	cicu	13.6	
León	26	15	16	16	759.2	"	0	10	cu	11.6	
Mazatlán	31	26	28	26	756.2	W	2	4	"		
Maxcanú			22	22	760.2	Calma	0	6	d		
Mérida	30	24	25	24	759.0	"	0	4	cu		
México	21	13	14	13	762.1	"	0	10	cun	25.5	
Morelia	20	14	16	15	760.2	NNW	inap	10	cu	6.0	
Oaxaca	27	14	17	16	759.8	Calma	0	9	acu	6.8	
Pachuca	26	9	13	12	765.6	SE	inap	10	N	30.2	
Pachuca	30	20	22	22	758.2	Calma	0	2	cicu	3.6	
Puebla	21	12	15	14	762.6	E	3	10	as	10.4	
Progreso	28	24	25	23	759.2	Calma	0	5	cu		
Querétaro	28	15	15	15	760.4	NE	3	10	as	9.2	
S. J. Bautista	30	27	27	26	760.0	S	4	7	cu		
Tlaxcala	20	12	15	13	760.0	Calma	0	7	as	12.4	
Tampico	30	22	24	23	756.8	N	4	10	N	3.6	
Tolucca	30	22	24	23	756.8	N	4	10	N	3.6	
Tuxtepec	32	23	25	24	763.4	Calma	0	10	as		
Valladolid	32	22	24	23	759.2	"	0	2	d		
Veracruz	30	21	25	24	758.8	W	6	7	cu	inap	
Zacatecas			11	10	759.2	E	23	5	as		

TIP. Y LIT. LA EUROPEA MEX.

República Mexicana

Servicio simultáneo de observaciones meteorológicas

16 Septiembre de 1908.

Tiempo de México.

Estaciones	A 6h 23m A.M.									
	Temperat.		Termomet.		Barom.	Vientos		Nubes		Lluvias
	máxima diurna	mínima diurna	Seco	Húmedo	Reducido al nivel del mar y á la gravedad normal	Dirección	Velocidad en K por horas	Cantidad	Clase dominante	Cantidad aguacaída durante las 24 horas anteriores
C. F. Díaz	27	21	21	20	763.0	Calma	0	10	cu	4.4
Colima	25	20	20	20	760.0	NE	5	7	N	53.6
Culiacán	34	22	24	23	756.8	NE	6	3	cu	4.4
Frontera	32		23	22	760.0	Calma	0	7	cicu	
Guanajuato	18	12	13	12	763.0	SE	5	10	N	30.8
Jalapa	22	15	16	16	764.0	Calma	0	4	cicu	16.8
León	20	13	15	15	759.8	SE	4	10	N	17.6
Mazatlán	31	25	27	25	758.4	E	6	10	cicu	29.6
México	20	13	14	12	762.7	Calma	0	8	cu	0.8
Oaxaca	25	9	18	16	760.8	NW	4			0.4
Pachuca	26	8	10	8	772.4	Calma	0	5	cu	4.0
Puebla	20	14	14	14	764.0	"	0	9	N	12.0
Querétaro	19	15	15	15	761.6	"	0	10	N	16.4
Valladolid	33	22	26	24	759.8	"	0	1	S	

CARTA DEL TIEMPO Á 6h 23m A. M. DE MEXICO.

OBSERVATORIO METEOROLÓGICO CENTRAL.

MEXICO, DE 19

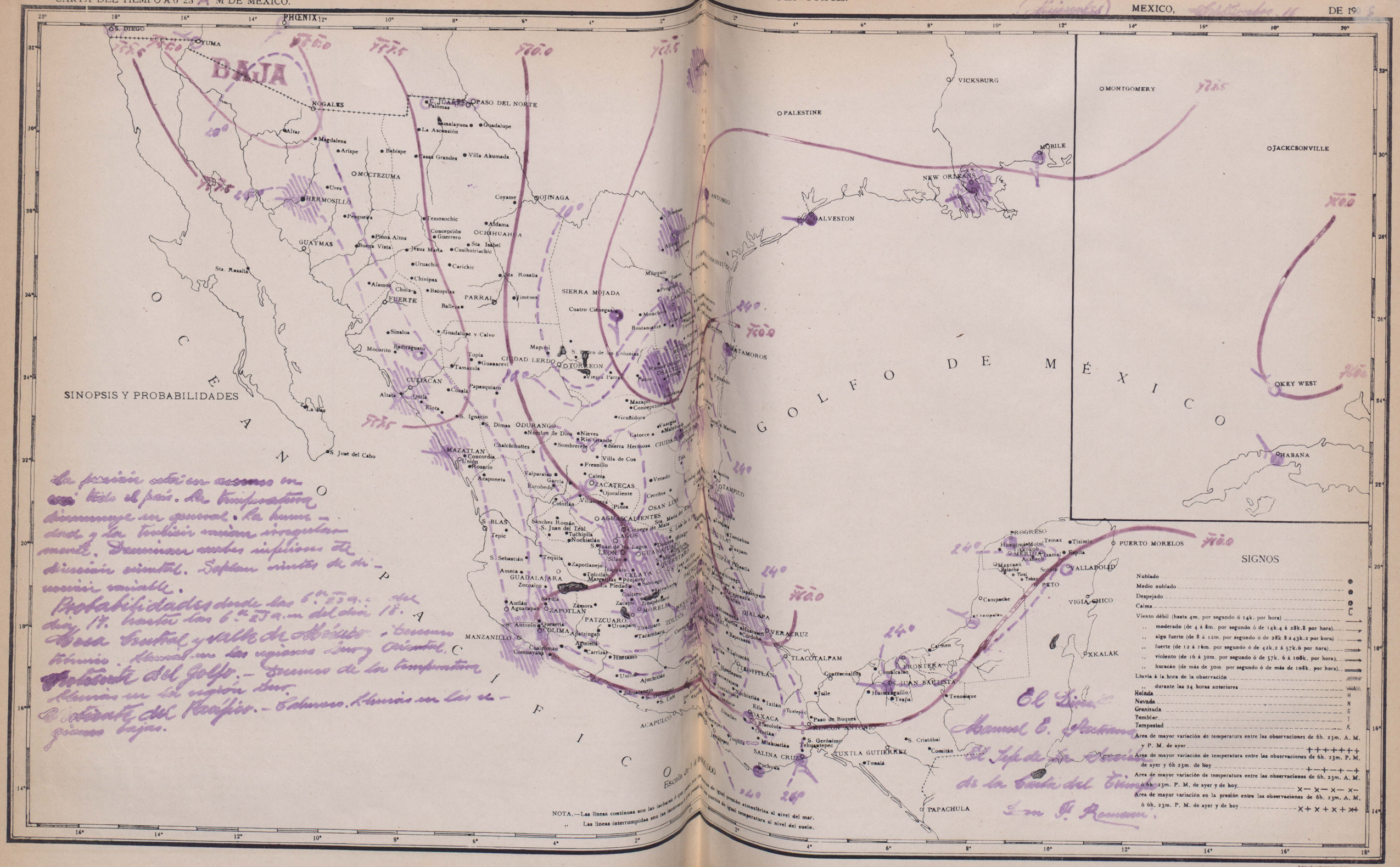

La presión está en ascenso en todo el país. La temperatura disminuye en general. La humedad y la tensión varían irregularmente. Disminuye en ambas inflexiones de dirección similar. Soplan vientos de dirección variable.

Probabilidades desde las 6h. 23m. del día 17. hasta las 6h. 23m. del día 18. Mesa central y valle de México.—Lluvias en las regiones Sur y Oriental. Temperatura Elevada en las regiones Sur y Oriental. Vientos Elevados en la región Sur. Costa del Golfo.—Descenso de la temperatura. Lluvias en la región Sur. Costa del Pacífico.—Calores. Lluvias en las regiones bajas.

El Director
Manuel E. Pastrana
El Jefe de la Oficina de la Carta del Tiempo
Juan F. Romano.

República Mexicana

Servicio simultáneo de observaciones meteorológicas

17 Septiembre de 1908.

V

Tiempo de México

Estaciones	A 6h 23m A.M.									
	Temperat		Termomet		Barom	Vientos		Nubes		Lluvias
	máxima diurna	mínima diurna	Seco	Húmedo	Reducido al nivel del mar y a la gravedad normal	Dirección	Velocidad en K por hora	Cantidad	Clase de minante	Cantidad aguacaída durante las 24 horas anteriores
Acapulco	31		25	24	760.6	Calma	0	1	ci	18.2
C. P. Díaz	26	21	17	16	762.2	"	0			
Colima	[illegible]	[illegible]	18	7	760.0	ENE	6	7	ci	
Cuernavaca	24	16	17	16	759.6	N	6	10	cu	0.4
Frontera	31	23	24	23	761.0	SE	4	5	as	
Guadalajara	24	15	17	16	758.0	Calma	0	10	S	
Guanajuato	22	13	15	14	761.8	"	0	9	cu	4.8
Izamal	33	23	23	23	759.4	E	4	4	cicu	
León	24	15	16	15	759.4	NE	1	7	cu	9.2
Matamoros	23		23	22	758.2	N	4			1.6
Mazatlán	32	27	27	25	759.4	E	4	7	cicu	
Maxcanú			24	24	760.0	Calma	0	9	cu	
Monterrey	22	13	13	12	763.8	"	0	10	cun	8.8
Morelia	21	12	13	12	763.8	"	0	9	cu	16.8
Oaxaca	25	16	19	18	758.4	"	0	10	N	17.2
Pachuca	22	9	11	11	766.6	"	0	10	cu	
Puebla	22	13	15	14	762.0	"	0	8	as	
Progreso			26	26	760.0	"	0	10	cu	
Querétaro	23	15	16	15	761.2	"	0	10	"	8.4
Salina Cruz	28	23	25	24	759.0	N	17	10	N	44.8
S. L. Potosí			13	10	761.8	Calma	0	10	"	41.2
Tlaxcala	21	12	15	13	762.6	"	0	10	"	5.2
Tampico	26	22	23	22	757.6	W	6	10	cu	inap
Toluca	18	6	9	8	766.8	Calma	0	2	ci	"
Torreón			17	13	761.4	W	inap			
Valladolid	33	23	27	25	759.2	Calma	0	1	S	inap
Tuxtepec	31	23	24	23	764.4	"	0	10	as	
Zacatecas			10	9	761.6	N	15	6	cis	0.5

CARTA DEL TIEMPO Á 6h 23m A. M DE MEXICO.

OBSERVATORIO METEOROLÓGICO CENTRAL.

(Jueves) MEXICO, Septiembre 17 DE 1

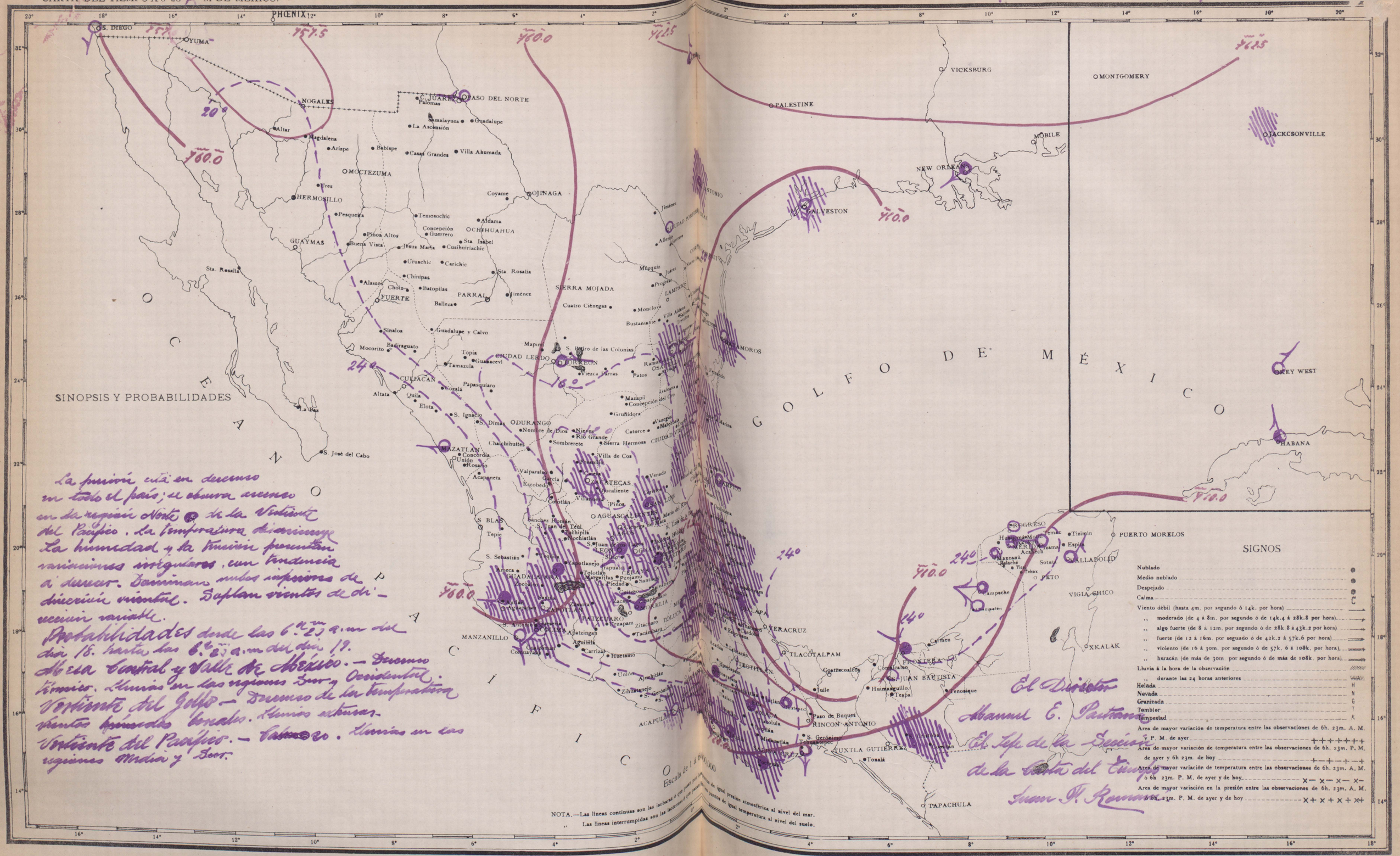

República Mexicana

Servicio simultáneo de observaciones meteorológicas

18 Septiembre de 1908.

Tiempo de México.

Estaciones	A 6H 23m A.M.									
	Temperat.		Termomet.		Barom.	Vientos		Nubes		Lluvias
	máxima diurna	mínima diurna	Seco	Húmedo	Reducido á 0° al nivel del mar y á la gravedad normal	Dirección	Velocidad en K por hora	Dirección	Clase de minimantes	Cantidad de agua caída durante las 24 horas anteriores
Acapulco	31		26	25	759.2	Calma	0	1	acu	
Colima	29	20	22	21	757.8	NE	4	10	cu	
Cuernavaca	23	16	18	16	757.6	N	6	10	acu	32.8
Frontera	32	22	24	22	761.2	Calma	0	10	a:	
Guadalajara	25	16	18	17	757.0	"	0	1	cu	
Guanajuato	25	13	14	13	761.8	"	0	6	acu	13.6
Izamal	32	23	23	23	758.8	"	0	9	cu	
León	25	12	15	14	759.2	N	1	2	"	
Maxcanú	31	22	23	22	758.8	Calma	0	9	S	62.4
Mérida	32	24	24	22	758.2	"	0	7	cu	0.4
México	21	12	13	12	762.1	NW	3	10	acu	14.8
Morelia	22	14	15	14	761.8	Calma	0	8	acu	6.4
Oaxaca	26	15	18	17	757.2	"	0	10	S	4.4
Pachuca	25	9	11	9	768.6	"	00	10	N	25.6
Peto	33	22	23	23	758.6	"	0	10	as	41.6
Progreso	32	23	25	23	758.2	"	0	10	"	0.4
Querétaro	25	15	16	14	760.2	"	0	10	cu	inap
Flaxcala	20	13	15	13	760.6	"	0	10	"	21.6
Tampico	30	22	24	23	756.0	SW	4	5	acu	
Toluca	19	7	9	9	765.4	Calma	0	3	S	5.6
Valladolid	32	23	26	25	758.8	"	0	3	"	6.8
Veracruz	28	23	26	24	757.6	N	4	10	N	

CARTA DEL TIEMPO Á 6h 23m M DE MEXICO.

OBSERVATORIO METEOROLÓGICO CENTRAL.

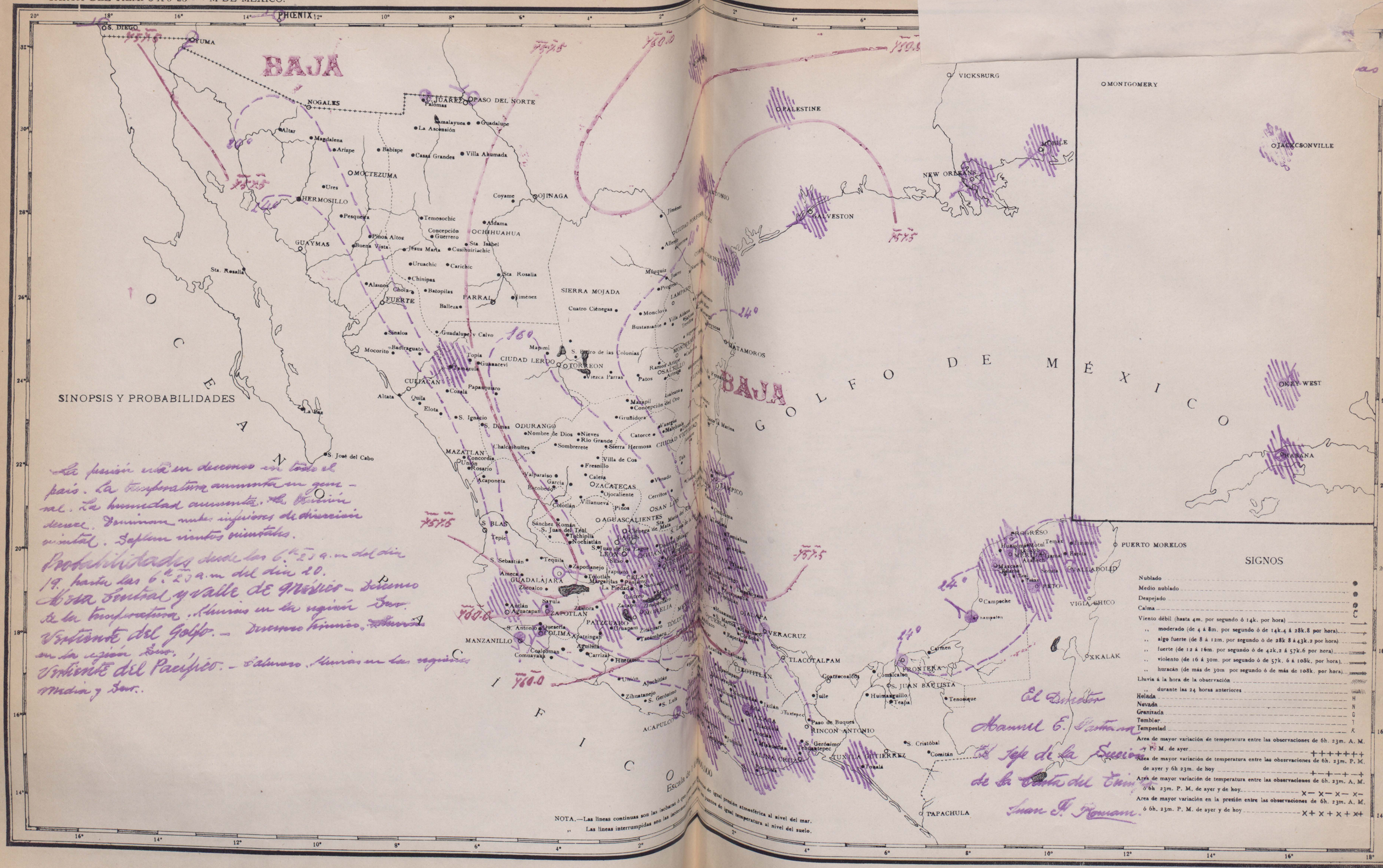

República Mexicana

Servicio simultáneo de observaciones meteorológicas

19 Septiembre de 1908.

Tiempo de México.

Estaciones	A 6H 23m A.M.									
	Temperat.		Termomet.		Barom.	Vientos		Nubes		Lluvias
	máxima diurna	mínima diurna	Seco	Húmedo	Reducido al nivel del mar y á la gravedad normal	Dirección	Velocidad en K por hora	Cantidad	Clase de mina-ste	Cantidad de agua caída durante las 24 horas anteriores
Acapulco	34		25	24	761.2	Calma	0	5	N	
C. P. Díaz	31	17	17	16	758.8	"	0			
C. Victoria	25	21	24	24	759.2	"	0			
Colima	29	21	22	21	756.8	NNW	1	4	acu	0.4
Cuernavaca	23	17	18	17	758.4	NW	6	10	N	18.8
Culiacán	34	25	26	26	755.2	NE	4	7	S	
Guadalajara	25	15	17	16	756.8	Calma	0	1	cu	
Guanajuato	25	14	14	12	761.4	"	0	5	acu	
Guaymas	45	25	30		757.2			2	cu	
Hermosillo	37	24	24	15	757.2	"	0	7	cu	
Izamal	32	23	23	23	760.0	"	0	8	cis	1.6
Jalapa	20	15	16	15	764.2	"	0	10	cicu	16.0
Lampazos	31	20		17	761.6	"	0			
León	25	14	16	15	759.8	NW	2	9	cu	inap
Matamoros	32		25	23	756.4	N	4			
Mazatlán	31	28	28	27	756.8	NW	2	7	N	
Mazcamí	31	23	23	22	761.4	Calma	0	10	S	42.8
Mérida	32	24	26	20	759.6	"	0	9	cis	inap
México	21	13	13	13	762.1	"	0	7	cu	11.3
Monterrey	29	19	20	19	756.3	"	0			
Morelia	22	14	16	15	761.4	"	0	10	cu	13.2
Nogales	30		20	17	758.0	SW	1			
Pachuca	25	10	12	11	766.0	Calma	0	10	N	26.0
Peto	33	23	24	23	759.8	"	0	10	cis	
Pochutla	26	21	22	22	758.5	"	0	2	"	
Puebla	20	13	16	14	761.8	"	0	2	cu	1.2
Progreso	32	23	25	25	759.8	"	0	7	as	17.6
Querétaro	23	14	14	13	760.6	NNE	2	10	as	inap
Salina Cruz	28	23	23	22	759.2	NE	16	10	N	1.2
Saltillo	25	13	13	11	761.4	Calma	0			
S. L. Potosí			16	13	760.4	"	0	3	cu	
Silacayoapan	19	8	15	14	761.2	"	0	4	cis	
Tampico	30	24	25	24	755.8	"	0	5	cu	
Tlaxcala	20	13	15	12	761.6	"	0	7	cicu	11.6
Toluca	19	7	11	11	760.0	"	0	5	cu	0.8
Torreón	30	18	21	18	758.4	W	inap			
Tuxtepec	28	22	25	24	763.6	Calma	0	10	cicu	22.8
Valladolid	32	23	27	25	760.8	"	0			6.8
Veracruz	28	22	24	23	759.2	SSW	5	9	cu	2.4
Zacatecas			11	10	759.2	E	14	7	cis	
Zapotlán	26	16	16	16	757.7	Calma	0	9	S	inap

CARTA DEL TIEMPO Á 6h 23m M DE MEXICO.

OBSERVATORIO METEOROLÓGICO CENTRAL.

MEXICO,

SINOPSIS Y PROBABILIDADES

La presión está en descenso en casi todo el país, se observa ascenso en las regiones Sur de la Vertiente del Pacífico y del Golfo y Península de Yucatán. La Temperatura y la tensión varían irregularmente la humedad aumenta. Dominan vientos inferiores de dirección variable. Soplan vientos orientales.

Probabilidades desde las 6h 23m a. m. del día 20. hasta las 6h 23m a. m. del día 21.

Mesa Central y Valle de México. — descenso térmico. Nublados y lluvias locales.

Vertiente del Golfo. — descenso de la temperatura. Lluvias en la región Sur.

Vertiente del Pacífico. — Calmoso. Lluvias en las regiones bajas.

El Director
Manuel E. Pastrana
El Jefe de la Sección de la Carta del Tiempo
Juan N. Ramon

NOTA.—Las líneas continuas son las isobaras ó curvas de igual presión atmosférica al nivel del mar.
" Las líneas interrumpidas son las isotermas ó curvas de igual temperatura al nivel del suelo.

Escala de 1:8000000

SIGNOS

- Nublado
- Medio nublado
- Despejado
- Calma
- Viento débil (hasta 4m. por segundo ó 14k. por hora)
- " moderado (de 4 á 8m. por segundo ó de 14k.4 á 28k.8 por hora)
- " algo fuerte (de 8 á 12m. por segundo ó de 28k 8 á 43k.2 por hora)
- " fuerte (de 12 á 16m. por segundo ó de 42k.2 á 57k.6 por hora)
- " violento (de 16 á 30m. por segundo ó de 57k. 6 á 108k. por hora)
- " huracán (de más de 30m por segundo ó de más de 108k. por hora)
- Lluvia á la hora de la observación
- " durante las 24 horas anteriores
- Helada — H
- Nevada — N
- Granizada — G
- Tembler — T
- Tempestad — K
- Area de mayor variación de temperatura entre las observaciones de 6h. 23m. A. M. y 6h. de ayer — + + + + + + +
- Area de mayor variación de temperatura entre las observaciones de 6h. 23m. P. M. de ayer y 6h 23m. de hoy — + − + − + − +
- Area de mayor variación de temperatura entre las observaciones de 6h. 23m. A. M. ó 6h 23m. P. M. de ayer y de hoy — × − × − × − ×
- Area de mayor variación en la presión entre las observaciones de 6h. 23m. A. M. ó 6h 23m. P. M. de ayer y de hoy — × + × + × + ×

TIPOGRAFIA EUROPEA MEX.

(Domingo) Sep.

MEXICO, DE 190

República Mexicana
Servicio simultáneo de observaciones meteorológicas
20 Septiembre del 1908.
Tiempo de México.

Estaciones	A 6h 23m A.M. Temperat. máxima diurna	Temperat. mínima diurna	Termomet. Seco	Termomet. Húmedo	Barom. Reducido al nivel del mar y a la gravedad normal	Vientos Dirección	Velocidad en K. por hora	Nubes Cantidad	Nubes Clase de mínima	Lluvias Cantidad en mm. caída durante las 24 horas anteriores
Acapulco	32		26	24	760.8	Calma	0	1	as	
C. Juarez	32	15	18	17	761.2	"	0			
C. P. Diaz	28	17	18	17	761.2	"	0			
C. Victoria	27	25	27	27		"	0			
Colima	26	21	21	21	760.2	NE	1	10	acu	15.6
Cuernavaca	23	16	16	15	761.4	NE	6	10	cis	6.8
Culiacán	24	22	22	22	756.2	Calma	0	10	S	11.6
Chihuahua	28	17	14	11	762.4	"	0			
Frontera	32		23	23	761.4	SE	4			6.4
Guadalajara	25	16	18	17	768.0	Calma	0	10	S	8.8
Guanajuato	25	13	14	13	763.4	"	0	10	cu	15.2
Guaymas			26	23	757.2	"	0			
Irapuato	33	22	23	23	760.8	E	4	1	ci	1.2
Jalapa	22	16	17	16	765.0	Calma	0	10	cu	6.8
León	25	15	16	16	760.0	"	0	9	N	10.0
Matamoros	34		26	23	758.6	"	0			
Mazatlán	32	25	26	26	759.0	SE	5	4	N	0.4
Maxcanú	32	20	23	23	761.0	Calma	0			
Mérida	32	24	25	24	760.4	ESE	8	3	cis	
México	22	13	14	13	763.6	Calma	0	10	cu	5.0
Morelia	20	14	16	15	763.6	"	0	10	N	17.0
Oaxaca	28	14	17	16	761.4	"	0	8	cu	0.8
Ojinaga	36	14	20	15	759.0	SE	14			
Pachuca	25	9	13	12	765.6	Calma	0	10	N	15.6
Peto	34	23	23	23	760.4	NE	2	10	cis	
Puebla	21	12	13	12	764.8	Calma	0	4	acu	14.0
Progreso			26	24	760.8	"	0	4	S	
Queretaro	22	15	15	14	762.8	NE	4	10	as	0.8
Salina Cruz	29	23	25	23	759.8	Calma	0	10	N	8.6
Saltillo	25	13	14	12	762.2	S	1			
S. J. Bautista	31	28	28	25	760.2	SE	1	10	N	22.8
Tampico	32	22	26	25	758.8	N	1	5	cu	8.2
Tlaxcala	20	8	14	11	764.8	W	1	10	N	7.8
Tolucca	18	7	11	10	767.8	SW	3	10	as	inap.
Tuxtepec	31	22	25	23	765.4	Calma	0	8	cicu	18.8
Valladolid	32	23	26	25	760.6	SE	6	1	S	5.6
Veracruz	30	22	25	24	759.8	NNW	5	4	cu	17.6
Zacatecas	17	10	12	11	760.6	E	32	9	N	

CARTA DEL TIEMPO Á 6h23m M DE MEXICO. OBSERVATORIO METEOROLÓGICO CENTRAL.

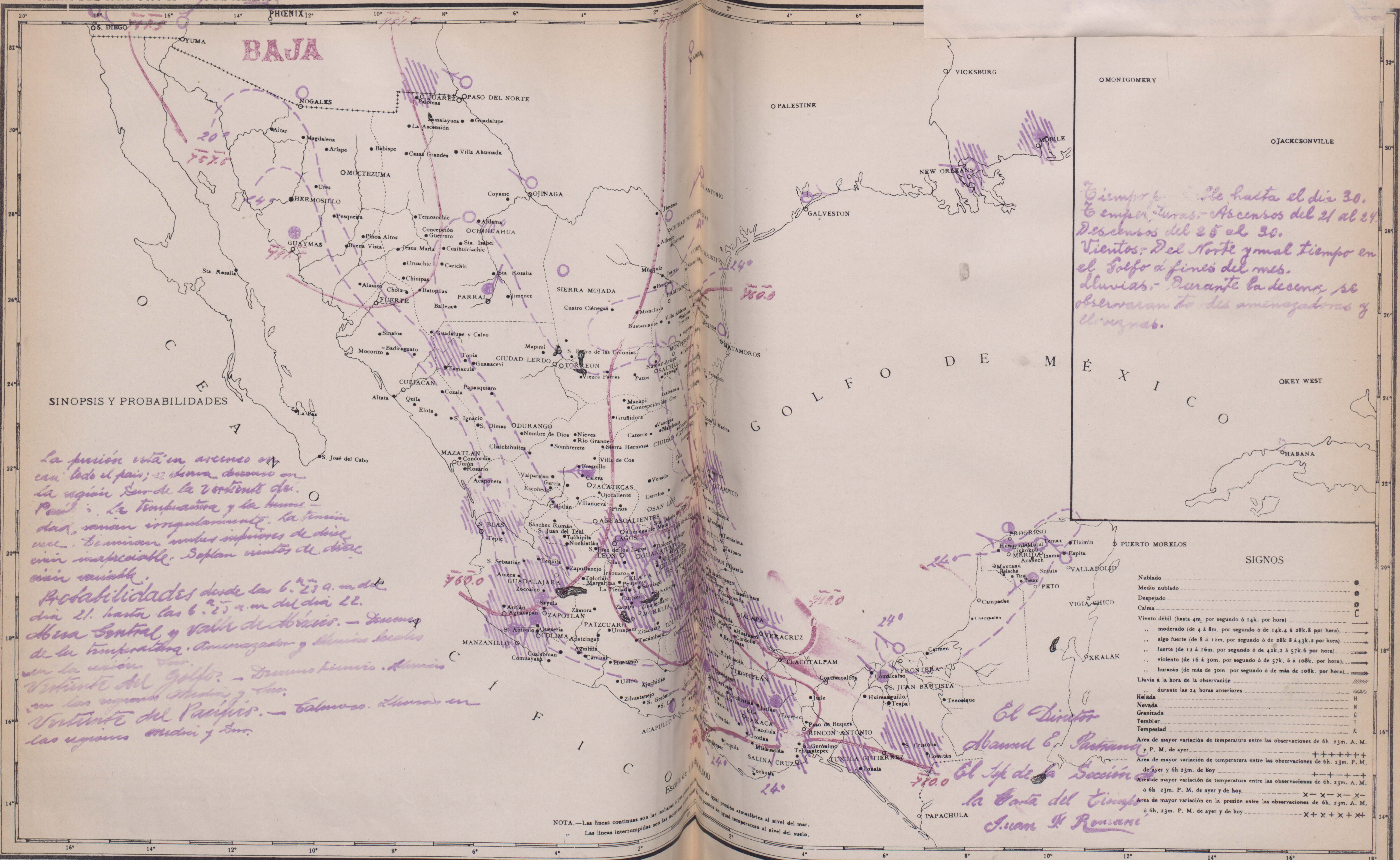

República Mexicana
Servicio simultáneo de observaciones meteorológicas
21 Septiembre de 1908.
Tiempo de México.

Estaciones	A 6h 23m A. M.									
	Temperat.		Termometr.		Barom.	Vientos		Nubes		Lluvias
	máxima diurna	mínima diurna	Seco	Húmedo	Reducido al nivel del mar y á la gravedad normal	Dirección	Velocidad en kilómetros por hora	Cantidad	Clase de la mínima	Cantidad de agua caída en el lugar en 24 horas anteriores
Acapulco	33		27	25	761.0	Calma	0	5	as	
C. P. Díaz			19	18	763.8	"	0			
C. Victoria	28		26	26	762.9	"	0			
Cuernavaca	23	16	18	16	760.4	NW	9	10	cis	
Chihuahua	29	14	14	11	765.0	Calma	0			
Frontera	28		24	23	762.0	SSE	4	6	cis	
Guadalajara	27	17	18	17	767.2	Calma	0	5	cu	11.2
Guanajuato	23	13	14	14	764.4	"	0	9	N	2.8
Guaymas			23	20	759.6	E	1	10	cu	
Huejutla			22	22	762.2	Calma	0	8	cis	
Jacal	23	15	16	15	766.4	"	0	7	"	
Jalapa										
León			16	16	762.2	"	0	7	acu	0.4
Matamoros	32		27	23	759.8	"	0			
Maxcanú			24	21	762.6	"	0	10	cis	17.6
Mérida	32	24	25	24	762.0	"	0	8	as	24.0
México	23	14	14	13	764.7	"	0	10	cu	7.2
Monterrey	30	11	23	18	759.2	"	0			
Morelia	21	14	16	15	764.8	ENE	1	10	cu	6.4
Nogales			18	15	759.2	Calma	0	8	"	
Oaxaca	27	14	17	15	762.4	N	4	5	N	2.4
Pachuca	26	8	11	10	771.2	Calma	0	10	"	1.6
Parral	27	12		17	765.2	W	1			
Pato			23	23	763.0	Calma	0	10	as	
Pochutla	32	21	24	23	759.8	"	0	10	N	15.2
Puebla	22	10	14	12	766.0	"	0	10	as	inap
Progreso			25	24	762.4	"	0	10	cis	
Querétaro	24	15	16	15	763.6	NE	3	10	cu	23.2
Salina Cruz	32	22	23	22	760.2	N	14	10	N	40.8
Saltillo	26	14	16	12	763.6	Calma	0			
S. J. Bautista	31	28	28	26	761.8	"	0	9	N	5.6
Silao	25	8	15	14	762.1	"	0	10	cis	10.0
Tamiahua	31	24	26	25	768.8	"	0	5	N	0.4
Tlaxcala			14	10	766.8	"	0	10	cis	
Tuxpan			11	10	766.6	SW	3	10	"	4.0
Tarcón	31	19	22	18	759.3	W	inap	5	cu	
Tuxtepec	30	23	23	23	767.2	Calma	0	10	as	8.8
Valladolid			23	23	761.0	"	0	7	cu	
Veracruz	31	23	25	24	761.4	NW	8	4	"	
Zacatecas	15	10	11	11	762.6	E	18	4	as	
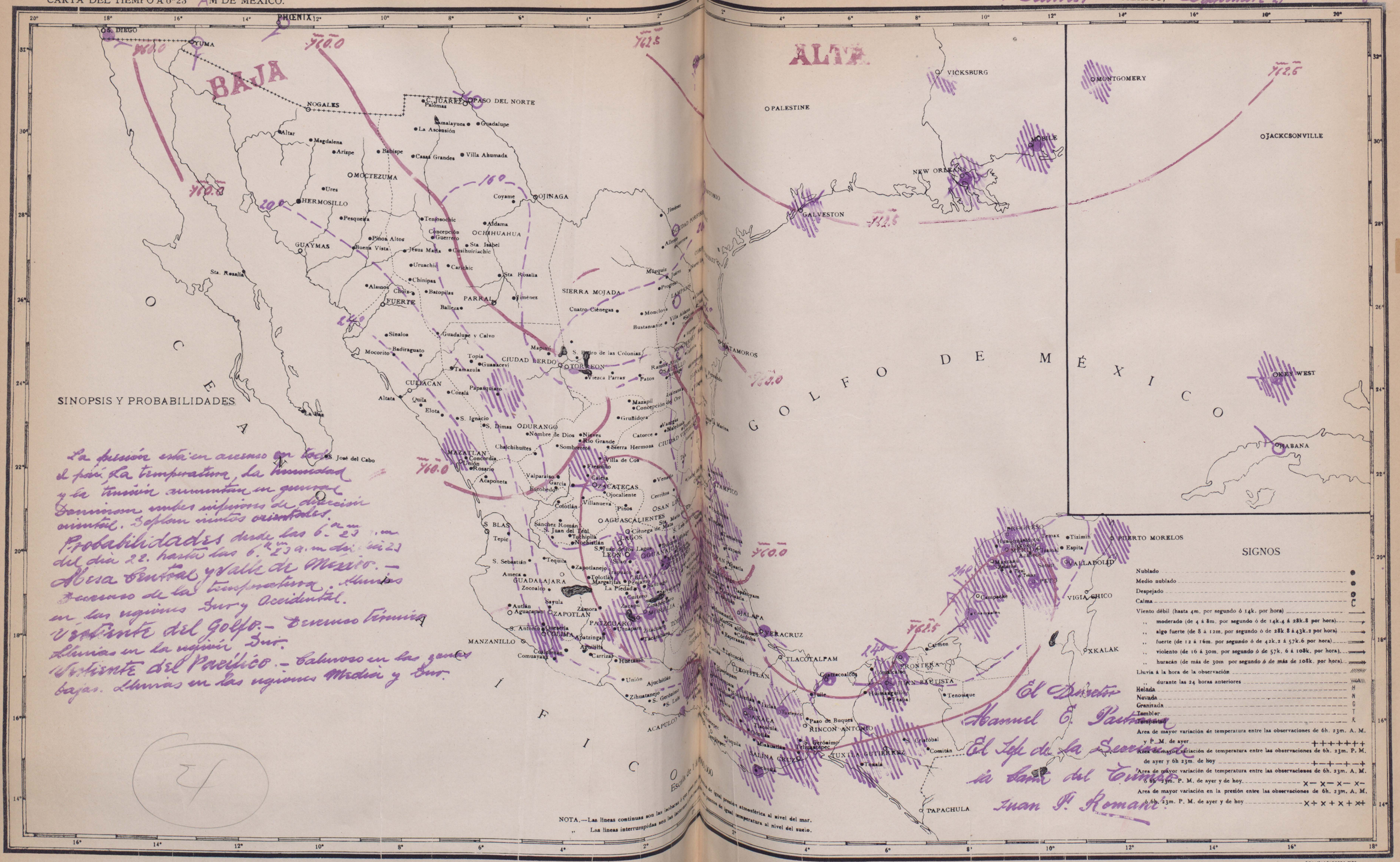
CARTA DEL TIEMPO Á 6h 23m AM DE MEXICO. OBSERVATORIO METEOROLÓGICO CENTRAL. (Lunes) MEXICO, Septiembre 21 DE 190 8