OVERSIZE
QC
986
.M6
M43
1909
Jan. - June

LIBRARY
JUN 2 1 2010
Atmospheric Administration
U.S. Dept. of Commerce

National Oceanic and Atmospheric Administration

ERRATA NOTICE

One or more conditions of the original document may affect the quality of the image, such as:

Discolored pages
Faded or light ink
Binding intrudes into the text

This has been a co-operative project between the NOAA Central Library and the Climate Database Modernization Program, National Climate Data Center (NCDC). To view the original document, please contact the NOAA Central Library in Silver Spring, MD at (301) 713-2607 x124 or Library.Reference@noaa.gov

HOV Services
Imaging Contractor
12200 Kiln Court
Beltsville, MD 20704-1387
July 23, 2010

LIBRARY
WEATHER BUREAU
No. 32792

República Mexicana

Servicio simultáneo de observaciones meteorológicas

Enero 1º de 1909

Tiempo de México

Estaciones	A 6h 23m A. M.										
	Temperatura		Termómetros		Barom	Vientos		Nubes		Lluvia
	Máxima diurna	Mínima diurna	Seco	Humedo	Reducido al nivel del mar y á la gravedad normal	Dirección	Velocidad en K por hora	Cantidad	Clase dominante	Cantidad de agua caída en 24 horas
Cuernavaca	22	13	15	9	764.2	NW	12	10	S	—
Durango			1	1	771.2	S.SW	imp	—	—	—
Guadalajara			18	9	763.0	calma	0	10	cis	—
Guanajuato	23	7	9	7	768.8	calma	0	—	—	—
Izamal	27	15	15	14	765.0	calma	0	2	cien	—
Jalapa	17	11	11	11	770.6	calma	0	10	cu	6.0
Lerdo	20	5	6	5	768.2	calma	0	6	N	in
Mazatlán			15	14	766.0	calma	0	2	S	—
Mérida			18	16	764.8	calma	0	2	cien	—
México	16	7	8	7	774.1	calma	0	10	cu	—
Morelia	19	4	7	6	772.0	SW	1	2	cis	in
Oaxaca	24	5	8	7	768.8	calma	0	1	cu	—
Pochutla			18	17	761.1	calma	0	—	—	—
Puebla	20	5	4	3	774.0	NE	6	—	—	—
Progreso			20	18	764.8	calma	0	—	—	—
Salina Cruz	29	23	23	18	761.4	N.NE	50	1	cu	—
Tampico	23	18	20	19	764.4	calma	0	5	cu	13.6
Tlaxcala	17	4	6	3	772.2	calma	0	—	—	—
Valladolid	28	14	17	17	765.2	calma	0	1	S	—
Veracruz	25	19	21	18	766.0	NE	5	10	cu	in

OBSERVATORIO METEOROLÓGICO CENTRAL.

CARTA DEL TIEMPO Á 6h 23m M. DE MEXICO.

MEXICO, Enero 1º DE 1909

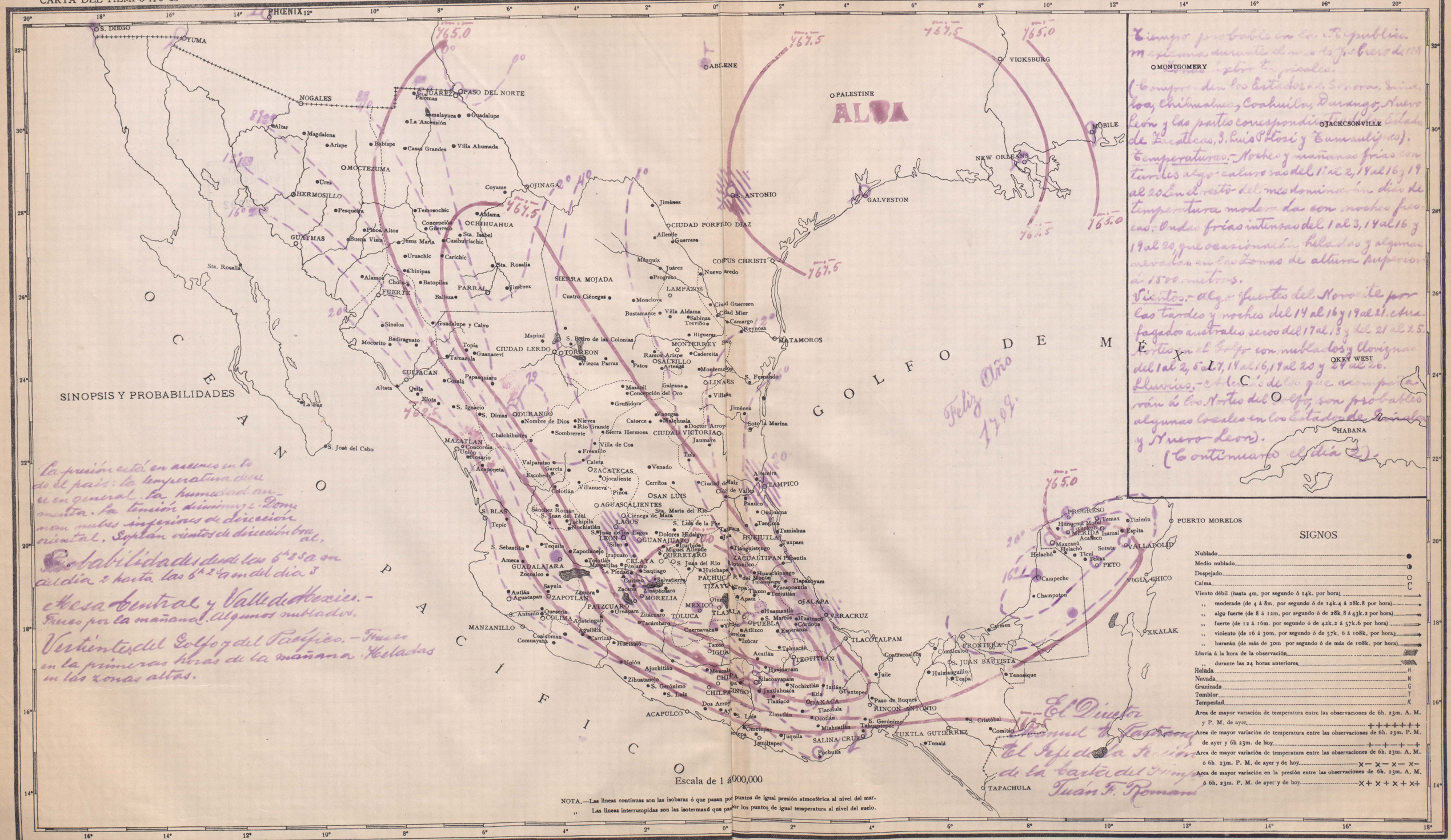

Tiempo probable en la República mexicana durante el mes de Febrero de 1909.

Zonas Extra Tropicales.

(Comprenden los Estados de Sonora, Sinaloa, Chihuahua, Coahuila, Durango, Nuevo León y las partes correspondientes de los Estados de Zacatecas, S. Luis Potosí y Tamaulipas).

Temperaturas.—Noches y mañanas frías con tardes algo calurosas del 1º al 2, 14 al 16 y 19 al 20. En el resto del mes dominarán días de temperatura moderada con noches frescas.—Ondas frías intensas del 1 al 3, 14 al 16 y 19 al 20, que ocasionarán heladas y algunas nevadas en las zonas de altura superior á 1500 metros.

Vientos.—Algo fuertes del Noroeste por las tardes y noches del 14 al 16 y 19 al 21. Arrafagados australes secos del 17 al 18 y del 21 al 25. Nortes en el Golfo con nublados y lloviznas del 1 al 2, 5 al 7, 14 al 16, 19 al 20 y 24 al 26.

Lluvias.—Además de los que acompañarán á los Nortes del Golfo, son probables algunas locales en los Estados de Sinaloa y Nuevo León).

(Continuará el día 2).

La presión está en ascenso en todo el país: la temperatura decrece en general. La humedad aumenta. La tensión disminuye. Dominan nubes inferiores de dirección oriental. Soplan vientos de dirección boreal.

Probabilidades desde las 6h 23m a.m. del día 2 hasta las 6h 23m a.m. del día 3

Mesa Central y Valle de México.—Fresco por la mañana. Algunos nublados.

Vertientes del Golfo y del Pacífico.—Fresco en la primeras horas de la mañana. Heladas en las zonas altas.

El Director
Manuel V. Castro
El Jefe de la Sección de la Carta del Tiempo
Juan F. Romaní

SIGNOS

- Nublado
- Medio nublado
- Despejado
- Calma C
- Viento débil (hasta 4m. por segundo ó 14k. por hora)
- " moderado (de 4 á 8m. por segundo ó de 14k.4 á 28k.8 por hora)
- " algo fuerte (de 8 á 12m. por segundo ó de 28k.8 á 43k.2 por hora)
- " fuerte (de 12 á 16m. por segundo ó de 42k.2 á 57k.6 por hora)
- " violento (de 16 á 30m. por segundo ó de 57k. 6 á 108k. por hora)
- " huracán (de más de 30m por segundo ó de más de 108k. por hora)
- Lluvia á la hora de la observación
- " durante las 24 horas anteriores
- Helada H
- Nevada N
- Granizada G
- Temblor T
- Tempestad K
- Area de mayor variación de temperatura entre las observaciones de 6h. 23m. A. M. y P. M. de ayer ++++++
- Area de mayor variación de temperatura entre las observaciones de 6h. 23m. P. M. de ayer y 6h 23m. de hoy +—+—+—+
- Area de mayor variación de temperatura entre las observaciones de 6h. 23m. A. M. ó 6h. 23m. P. M. de ayer y de hoy ×—×—×—×—
- Area de mayor variación en la presión entre las observaciones de 6h. 23m. A. M. ó 6h. 23m. P. M. de ayer y de hoy ×+×+×+×+

TIPO LIT. LA EUROPEA MEX.

República Mexicana

Servicio simultáneo de observaciones meteorológicas

Enero 2 de 1909

Tiempo de México

Estaciones	A 6h 23m A.M. Temperatura máxima	Temperatura mínima	Termómetro seco	Termómetro húmedo	Barom. Reducción al nivel del mar á la temp. 0° normal	Vientos Dirección	Velocidad en km por hora	Nubes Cantidad	Nubes Clase dominante	Lluvia Cantidad de agua caída durante las 24 horas anteriores
Acapulco	31		24	24	755.6	calma	0	0	—	0
C. Juárez	13		2	2	767.0	"	0	10	cu	0
C. Porfirio Díaz	19	13	16	13	767.2	"	0	2	cu	0
C. Victoria	18	13	17	16	771.2	"	0	0	—	0
Colima			15	13	762.8	W	0	3	cis	0
Cuernavaca	22	13	15	12	763.6	calma	0	10	cis	0
Culiacán	34	18	13	13	760.6	"	0	3	cu	0
Chihuahua	19	4	6	4	766.6	"	0	10	as	0
Durango	27	2	7	6	766.5	SSW	1	10	cis	0
Frontera	27		16	15	765.4	SE	0	0	—	0
Guadalajara	25	3	11	8	764.8	calma	0	2	cu	0
Guanajuato			9	7	768.6	NE	3	7	cis	0
Guaymas	20	12	15	11	761.8	calma	0	0	—	0
Hermosillo	27	12	16	8	764.8	"	0	2	cis	0
Huejutla	25	18	20	16	760.2	E	1	10	cu	0
Jzamal	27	12	13	12	765.4	calma	0	8	8	0
Jalapa			12	10	770.4	"	0	10	cu	0
Lambrazos			20	16	764.7	"	0	5	8	0
León	20	5	7	5	767.8	SSW	1	10	cis	0
Manzanillo				19		N	8	4	cu	0
Matamoros	23		18	14	764.6	N	8	0	—	0
Mazatlán	22	17	19	16	760.8	calma	0	8	cu	0
Minatitlán	26	12	13	11	767.8	SW	4	0	—	0
Mérida	26	15	15	15	766.0	NW	1	2	cu	0
México	16	7	8	7	770.0	calma	0	9	cu	0
Monterrey			14	7	763.1	"	0	10	N	0
Morelia	19	4	7	5	761.4	SW	8	5	cu	0
Nogales			4	1	767.8	calma	0	0	—	0
Oaxaca	25	5	9	8	768.0	"	0	1	cis	0
Ojinaga	25	1	7	3	765.8	SE	1	10	cu	0
Pachuca	18	4	5	4	756.4	calma	0	1	cis	0
Parral			4	3		W	1	10	cu	0
Peto	29	13	13	12	766.0	NW	1	5	cis	0
Pochutla	31	16	19	18	761.3	calma	0	4	8	0
Puebla	19	5	8	5	771.2	"	0	2	cu	0
Progreso	23	19	20	18	765.4	"	0	4	S	0
Querétaro	20	7	7	6	770.0	E	inap.	2	cu	0
Salina Cruz	28	22	22	16	762.4	NNE	52	3	ac	0
Saltillo			17	7	768.6	calma	0	2	ci	0
S. Juan Bautista	24	22	22	20	765.8	"	0	1	8	0
Silacayoapan	21	8	9	8	769.3	"	0	1	cis	0
Tampico			19	19	762.4	"	0	5	cu	0
Tlaxcala			8	5	771.4	"	0	5	cu	0
Toluca	15	0	3	1	777.4	"	0	1	cu	0
Torreón			11	8	766.0	NW	inap.	6	cu	0
Tuxtepec			20	18	768.6	calma	0	5	cis	0
Veracruz	25	18	24	19	765.8	NW	5	3	8	4.6
Zacatecas			7	5	765.8	SE	13	10	cis	0
Zacualtipan			8	7	771.3	calma	0	10	N	0
Zapotlán			9	8	761.2	"	0	0	cis	0

CARTA DEL TIEMPO Á 6h 23m M. DE MEXICO. OBSERVATORIO METEOROLÓGICO CENTRAL. (Sábado) MEXICO, Enero 2 DE 190 9

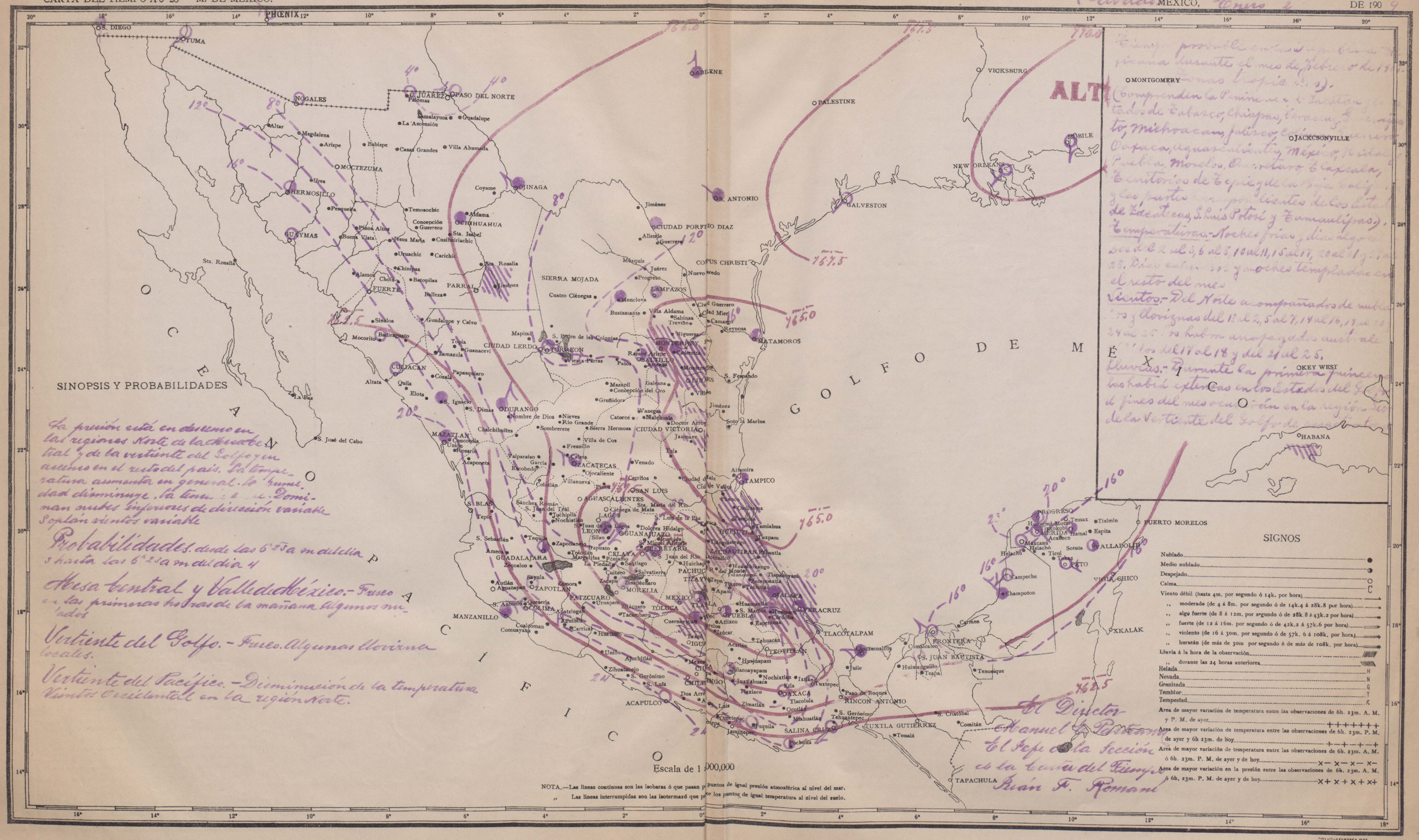

República Mexicana

Servicio simultáneo de observaciones meteorológicas

Enero 3 de 1907

Tiempo de México

A 6h 23m A. M.

Estaciones	Temperatura: Máxima diurna	Temperatura: Mínima diurna	Termómetro: Seco	Termómetro: Húmedo	Barom.: Reducido al nivel del mar y á la gravedad normal	Vientos: Dirección	Vientos: Velocidad en k por hora	Nubes: Cantidad	Nubes: Clase dominante	Lluvia: Cantidad de agua caída durante las 24 horas anteriores
Acapulco	31		25	24	760.4	Calma	0	—	—	—
C. Juárez	14	1	2	1	766.8	"	0	6	Ci S	—
C. Porfirio Díaz	19	15	16	14	764.4	"	0	10	St	—
C. Victoria	27	18	18	18	774.4	"	0	—	—	—
Colima			15	14	761.8	"	0	2	Ci S	—
Cuernavaca	22	14	15	10	762.6	W	6	10	S	—
Culiacán	33	10	12	12	760.2	N	d	7	Ci S	—
Chihuahua	21	4	4	2	769.8	Calma	0	5	Ci S	—
Frontera	27		15	15	765.8	SE	1	—	—	—
Guadalajara	22	8	10	8	764.4	S	d	1	Ci S	—
Guanajuato	22	7	7	5	769.8	Calma	0	2	Ci S	—
Guaymas	22	11	15	11	763.8	"	0	1	S	—
Hermosillo	26	9	15	8	764.6	"	0	—	—	—
Huejutla	25	19	21	16		E	1	—	—	—
Izamal			17	17	764.0	Calma	0	2	Ci Cu	—
Jalapa	15	9	11	9	769.8	N	d	1	Ci St	—
Lampazos	22	14	16	13	767.7	Calma	0	10	Cu	—
León	20	5	6	4	768.0	"	0	3	Ci St	—
Manzanillo				19		E	d	4	Ci St	—
Matamoros	27		20	1	762.4	NE	6	—	—	—
Mazatlán	22	17	18	13	760.6	N	4	3	Cu	—
Maxcanú	23	13	17	17	765.4	Calma	0	10	St	—
Mérida	26	16	18	17	764.2	"	0	2	Ci Cu	—
México	17	6	7	5	770.7	"	0	7	Ci St	—
Monterrey	18	11	17	14	761.3	"	0	10	N	—
Morelia	19	6	8	7	770.2	SE	1	5	Ci S	—
Nogales			8	3		SW	d	—	—	—
Oaxaca	25	5	8	7	767.6	Calma	0	—	—	—
Ojinaga	22	6	6	3	766.8	E	1	—	—	—
Pachuca	17	3	4	2	774.4	Calma	0	1	Ci S	—
Parral	20	3	4	1	782.8	"	0	—	—	—
Peto			17	17	763.8	"	0	10	St	—
Pochutla	30	15	17	16	764.0	"	0	—	—	—
Puebla	20	4	6	5	760.5	ENE	inap	5	Ci S	—
Progreso	24	20	22	20	764.2	Calma	0	5	St	—
Querétaro	21	6	6	5	770.2	ENE	inap	5	Ci S	—
Salina Cruz	28	16	22	17	760.4	NNE	56	3	Cu	—
Saltillo	14	6	11	9	76[illegible].2	SW	13	6	Ci S	—
Sn. Juan Bautis.	24	21	21	19	765.2	Calma	0	5	St	—
Sierra Mojada			8			"	0	—	—	—
Silacayoapan	20	7	9	8	763.5	"	0	1	Ci S	—
Tampico	25	16	18	17	763.4	"	0	—	—	—
Tlaxcala	19	5	7	5	770.8	"	0	4	Ci S	—
Toluca	15	9	3	2	773.2	"	0	3	Ci S	—
Valladolid	28	14	19	19	764.2	"	0	6	At Cu	—
Zacatecas			9	4	764.8	SW	12	10	Ci S	—
Zacualtipan	10	5	5	5		Calma	0	10	Ci S	—
Zapotlán			8	7		"	0	—		—

OBSERVATORIO METEOROLÓGICO CENTRAL.

CARTA DEL TIEMPO Á 6h 23m M. DE MEXICO. MEXICO, DE 190

República Mexicana

Servicio simultáneo de observaciones meteorológicas

Enero 4 de 1909.

Tiempo de México

A 6h 23m A. N.

Estaciones	Temperatura: Máxima diurna	Temperatura: Mínima diurna	Termómetro: Seco	Termómetro: Húmedo	Barómetro: Reducido al nivel del mar y a la gravedad normal	Vientos: Dirección	Vientos: Velocidad en K por hora	Nubes: Cantidad	Nubes: Clase dominante	Lluvia: Cantidad de agua caída durante las 24 horas anteriores
Acapulco	30		25	24	760.4	Calma	0	—	—	—
C. Juarez	13	1	2	1	764.8	W	1	6	Ci's	—
C. Porfirio Diaz	23	19	11	10	761.2	Calma	0	2	Ci's	—
Colima			15	14	760.2	d	5	—	—	—
Cuernavaca	23	14	15	9	760.8	d W	12	10	S	—
Culiacán	31	10	12	11	758.8	d E	11	3	S	—
Chihuahua	18		3	3	760.0	Calma	0	—	—	—
Frontera			13	12	761.8	"	0	2	Ci Cu	—
Guadalajara	22	7	9	6	762.8	"	0	—	—	—
Guanajuato	24	7	7	[illegible]	768.0	"	0	—	—	—
Guaymas	32	14	19	13	761.4	"	0	—	—	—
Hermosillo	27	11	14	8	763.4	"	0	—	—	—
Huejutla			19	15		S W	1	—	—	—
Izamal			19	18	761.2	Calma	0	10	Cu	—
Jalapa			10	10	765.4	"	0	2	Ci's	3.6
Lampazos			10	10	766.2	"	0	1	S	—
León			7	4	768.0	d W	2	—	—	—
Manzanillo				19		d	d	4	S	—
Matamoros	27		19	16	759.0	Calma	0	—	—	—
Mazatlán	22	17	17	16	759.2	W	8	—	—	—
Mazzanú			19	19	762.8	Calma	0	5	S	—
Mérida	26	17	20	19	761.8	d d W	1	10	S	—
México	18	5	6	3	769.4	Calma	0	1	Ci's	—
Monterrey	21	12	14	11	757.2	W	d	—	—	—
Morelia	20	4	7	6	769.0	S E	d	—	—	—
Oaxaca	26	4	8	7	765.0	d	d	—	—	—
Ojinaga			3	1	764.4	E	1	—	—	—
Pachuca	16	3	4	2	779.4	Calma	0	—	—	—
Parral	20	2	2	2		W	1	10	Ci's	—
Peto			21	20	761.0	Calma	0	10	A's	—
Pochutla	31	14	16	15	757.2	"	0	—	—	—
Puebla	21	1	4	2	771.2	d d E	4	—	—	—
Progreso			22	21	761.6	Calma	0	7	Cu	—
Querétaro	22	6	6	3	767.8	E N E	16	—	—	—
Salina Cruz	28	21	21	17	759.2	d d E	40	3	A Cu	—
Saltillo	21	18	11	9	763.0	S W	d	—	—	—
Sn. Juan Bautista	23	21	22	20	761.8	Calma	0	2	Ci Cu	—
Sierra Mojada				8		"	0	—	—	—
Silacayoapan	21	7	9	8	768.6	"	0	—	—	—
Tampico	25	16	19	18	760.6	"	0	—	—	—
Tlaxcala			6	2	770.6	"	0	1	Ci's	—
Toluca			2	1	774.0	"	0	0	—	—
Torreón	24	6	10	7	763.8	"	0	—	—	—
Valladolid			21	21	761.4	"	0	10	A's	—
Veracruz	27	16	19	18	762.4	S W	5	5	Ci Cu	—
Zacatecas	15	9	7	4	762.4	W	26	—	—	—
Zacualtipan			10	9		Calma	0	—	—	—
Zapotlán			9	4	761.2	"	0	—	—	—

CARTA DEL TIEMPO Á 6h 23m A. M. DE MEXICO.

OBSERVATORIO METEOROLÓGICO CENTRAL.

MEXICO, Lunes Enero 4 DE 1909

República Mexicana

Servicio simultáneo de observaciones meteorológicas

Enero 5 de 1909.

Tiempo de México

Estaciones	A 6h 23m A.M. Temperatura máxima	Temperatura mínima	Termómetro Seco	Termómetro Húmedo	Barom. reducido al nivel del mar y a la gravedad normal	Vientos Dirección	Velocidad en K. por hora	Nubes Cantidad	Nubes Clase dominante	Lluvia cantidad de agua en la durante las 24 horas anteriores
Acapulco	30		25	24	760.4	calma	0	0		0
C. Porfirio Díaz	25	6	6	5	763.2	"	0	2	cis	0
Colima	31	14	15	14	760.4	NNE	3	0		0
Cuernavaca	23	14	16	8	760.6	NNW	12	10	S	0
Culiacán	34	10	12	10	758.2	NE	5	1	S	0
Chihuahua	19	1	2	1	769.0	S	1	0		0
Durango			4	2	768.9	S	1	0		0
Frontera	26		18	17	761.6	calma	0	1	cu	0
Guadalajara	23	7	9	6	763.8	"	0	0		0
Guanajuato	24	7	9	5	768.2	"	0	0		0
Guaymas	20	17	19	12	760.8	"	0	0		0
Hermosillo			13	8	763.6	E	3	0		0
Huejutla	27	18	20	16		N	1	0		0
Izamal	27	18	20	19	760.6	calma	0	1	cu	4.4
Jalapa	20	10	17	11	764.4	N	D	0		0
León			7	3	766.4	calma	0	2	cis	0
Manzanillo				20		NE	D	4	cu	0
Matamoros	26		17	12	760.0	N	18	0		0
Mazatlán	22	16	17	15	759.4	E	2	0		0
Mixcaní	26	19	21	21	761.6	calma	0	1	cu	0
Mérida	28	21	22	21	760.6	NE	1	10	S	0
Mexico	19	4	5	3	764.8	calma	0	0		0
Morelia	20	4	6	4	770.2	WNW	D	0		0
Nogales			6	4	764.9	calma	0	3	cu	0
Oaxaca	28	4	8	5	765.8	"	0	0		0
Pachuca	17	3	5	3	772.4	"	0	0		0
Peto	30	20	21	20	760.2	"	0	10	cu	0.4
Poctutla	31	14	16	16	759.0	"	0	0		0
Puebla	24	2	3	2	771.0	E	1	0		0
Progreso			23	22	760.6	calma	0	9	cu	0
Queretaro	24	6	8	4	767.4	ESE	19	1	cis	0
Salina Cruz	30	20	21	16	758.8	N	27	0		0
Saltillo	21	4	9	6	766.0	SSW	5	2	cis	0
Silacayoapan	21	7	10	8	765.0	calma	0	1	cis	0
Tampico	26	16	18	18	761.4	"	0	0		0
Tlaxcala	20	3	5	0	771.6	"	0	0		0
Toluca	17	0	3	1	773.8	"	0	0		0
Torreón	23	6	9	5	765.2	"	0	0		0
Tuxtepec			20	18	767.4	"	0	5	as	0
Valladolid	28	19	20	20	765.4	"	0	10	as	0
Veracruz	26	15	18	17	762.4	SW	3	2	S	0
Zacatecas	16	0	10	4	763.4	NE	22	0		0
Zacualtipan	16	0	3	2		calma	0	0		0
Zapotlán	24	9	9	7		"	0	0		0

CARTA DEL TIEMPO Á 6h 23m M. DE MEXICO.

OBSERVATORIO METEOROLÓGICO CENTRAL.

Martes MEXICO, Enero 5 DE 1909

República Mexicana

Servicio simultáneo de observaciones meteorológicas

Enero 6 de 1909

Tiempo de México

Estaciones	Temperatura: Máxima diurna	Temperatura: Mínima diurna	Termómetro: Seco	Termómetro: Húmedo	Barom: Reducido al nivel del mar y á la gravedad normal	Vientos: Dirección	Vientos: Velocidad en K por hora	Nubes: Cantidad	Nubes: Clase dominante	Lluvia: Cantidad de agua caída durante las 24 horas anteriores
	AGT 23 m A.M.									
Acapulco	31		25	24	765.4	calma	0	1	cicu	0
C. Porfirio Diaz	24	5	6	4	763.0	"	0	0	—	0
C. Victoria			14	12	763.8	SW	D	1	cis	0
Cuernavaca	25	14	14	8	762.8	NW	6	10	S	0
Chihuahua	20	2	5	0	768.6	calma	0	0	—	0
Frontera	29		19	17	763.4	"	0	2	cu	0
Guadalajara	24	7	9	6	762.8	"	0	0	—	0
Guanajuato	24	8	8	5	769.8	"	0	5	cis	0
Guaymas	27	15	16	11	761.0	"	0	0	—	0
Hermosillo	25	11	14	7	763.4	E	25	3	cis	0
Huejutla	26	18	21	17		SE	1	0	—	0
Jalapa	22	6	14	8	767.8	N	D	1	cis	0
Lampazos	16	0	12	8	767.0	calma	0	1	S	0
León			7	3	767.8	NW	1	2	S	0
Manzanillo				0		—	0	4	cicu	0
Matamoros	28		16	13	760.6	N	D	0	—	0
Mazatlán	22	16	18	17	759.6	calma	0	0	—	0
Maxcanú	29	17	18	18	764.2	E	1	0	—	0
Mérida	28	20	20	19	762.0	calma	0	0	—	0
México	19	5	6	3	773.2	"	0	0	—	0
Monterrey	24	13	14	8	759.7	W	3	1	S	0
Morelia	22	4	7	5	771.2	SW	D	0	—	0
Nogales			4	3		SW	D	0	—	0
Oaxaca	27	2	6	3	76[illegible].2	calma	0	10	cis	0
Pachuca	18	4	4	4	775.6	"	0	0	—	0
Peto	30	18	19	18	763.0	"	0	0	—	0
Pochutla	31	15	16	15	760.4	"	0	9	cis	0
Puebla			3	1	773.4	E	1	0	—	0
Progreso	24	22	23	21	762.8	calma	0	6	cu	0
Queretaro	23	6	6	2	770.8	E	1.9	3	cis	0
Saltillo	22	8	11	7	765.6	SSW	2	0	—	0
Sn. Juan Bautis-	25	22	23	21	763.2	calma	0	8	acu	0
Sierra Mojada				8		"	0	0	—	0
Silacayoapan	21	7	8	7		"	0	1	cis	0
Tampico	26	17	18	18	761.6	"	0	0	—	0
Tlaxcala	21	3	6	1	772.4	"	0	0	—	0
Toluca			1	0	777.4	"	0	0	—	0
Torreón			8	5	765.8	"	0	0	—	0
Tuxtepec	28	16	20	19	768.2	"	0	5	as	0
Veracruz	26	17	20	20	762.2	WSW	5	9	cu	0
Zacatecas	15	9	12	4	763.0	SE	inap	6	cis	0
Zacualtipan	15	1	2	1		calma	0	0	—	0
Zapotlán	24	8	9	7		"	0	0	—	0

CARTA DEL TIEMPO Á 6h 23m M. DE MEXICO.

OBSERVATORIO METEOROLÓGICO CENTRAL.

Miércoles MEXICO, Enero 6 DE 190

TIPOGRAFIA CUPOMEX MEX.

Jueves Enero 7 9

República Mexicana

Servicio simultáneo de observaciones meteorológicas

Enero 7 de 1909.

Tiempo de México.

A 6h 23m A.M.

Estaciones	Temperatura máxima diurna	Temperatura mínima diurna	Termómetro Seco	Termómetro Húmedo	Barom. Reducido al nivel del mar 0° y la gravedad normal	Vientos Dirección	Vientos Velocidad entre 0 y 5	Nubes Cantidad	Nubes Clase dominante	Lluvia Cantidad de agua caída durante las 24 horas anteriores
Acapulco	31		25	24	760.4	calma	0	1	cis	0
C. Porfirio Díaz	24	4	8	6	766.4	E	inap	5	as	0
C. Victoria	28	12	15	15	765.9	SE	D	10	cu	0
Colima	30	15	17	15	761.8	NE	4	10	cis	0
Cuernavaca	25	14	15	8	763.6	NW	10	10	S	0
Culiacán	33	11	13	11	758.8	NE	8	1	cis	0
Durango			5	4	769.8	SE	D	1	cis	0
Frontera	28		16	14	763.6	calma	0	0	—	0
Guadalajara	25	8	10	7	765.0	SW	D	3	cis	0
Guanajuato	27	4	11	5	765.8	calma	0	7	cis	0
Guaymas	32	15	22	13	761.6	"	0	0	—	0
Hermosillo	30	13	14	8	763.6	E	19	1	cicu	0
Huejutla	27	19	22	17		S	1	0	—	0
Jacal	28	13	13	13	764.5	calma	0	0	—	0
Jalapa	23	9	13	8	769.6	N	D	0	—	0
Lampazos	27	10	14	9	764.9	calma	0	10	cu	0
León			7	3	768.4	"	0	6	cis	0
Manzanillo				22		N	D	5	cu	0
Matamoros	27		20	16	763.0	NE	18	0	—	0
Mazatlán	22	17	18	17	759.6	ENE	5	3	cis	0
Mapaní	27	14	14	14	766.2	calma	0	0	—	0
Mérida	27	19	19	17	764.5	"	0	0	—	0
México	21	4	5	2	773.2	"	0	2	cis	0
Monterrey			15		761.7	—	—	0	—	inap
Morelia	23	5	7	5	772.0	SW	D	5	cis	0
Nogales			8	2		NW	D	0	—	0
Oaxaca	28	2	6	3	770.2	calma	0	10	cis	0
Ojinaga	27	3	3	1	767.0	NE	1	0	—	0
Pachuca	23	3	4	1	758.8	calma	0	0	—	0
Parral	26	4	7	3		W	1	2	cis	0
Peto	30	15	15	14	764.8	calma	0	8	cis	0
Pochutla	30	14	16	14	761.1	"	0	0	—	0
Puebla	24	1	4	0	773.8	"	0	1	cis	0
Progreso	23	18	19	13	764.8	"	0	7	cu	0
Querétaro	23	5	6	6	771.6	ENE	18	6	cis	0
Salina Cruz	30	22	23	16	761.2	NNE	40	3	cis	0
Saltillo	24	10	16	11	763.4	SW	16	2	cis	0
S. Juan Bautista	26	22	23	21	764.8	SE	1	4	cu	0
Sierra Mojada				9		calma	0	0	—	0
Silacayoapan	20	6	8	6	768.7	"	0	1	cis	0
Tampico	25	17	19	19	763.8	"	0	0	—	0
Tlaxcala			6	0	773.2	"	0	3	cis	0
Toluca	18	0	1	0	778.0	"	0	0	—	0
Torreón			16	7	766.0	W	1	3	cu	0
Tuxtepec	28	18	21	19	765.4	cal.	0	5	as	0
Valladolid	28	14	15	15	764.2	"	0	1	S	0
Veracruz	26	16	19	18	764.8	W	5	9	cu	0
Zacatecas			12	5	763.6	SE	30	10	cis	
Zacualtipan	17	0	[illegible]	[illegible]		calma	0	3	cis	
Zapotlán			[illegible]	7	[illegible]					

CARTA DEL TIEMPO Á 6h 23m M. DE MEXICO.

OBSERVATORIO METEOROLÓGICO CENTRAL.

MEXICO, Enero 9 DE 190 9

TIPY LIT. LA EUROPEA MEX.

República Mexicana

Servicio simultáneo de observaciones meteorológicas

Enero 8 de 1909.

Tiempo de México

Estaciones	A 6h 23m A. M.									
	Temperatura		Termómetro		Barom.	Vientos		Nubes		Lluvia
	Máxima diurna	Mínima diurna	Seco	Húmedo	Reducido al nivel del mar y a la gravedad normal	Dirección	Velocidad en K por horas	Cantidad	Clase dominante	Cantidad de agua caída durante las 24 horas anteriores
Acapulco	30		24	23	761.4	calma	0	1	cis	0
C. Juárez	24		0	0	766.0	"	0	0	—	0
C. Porfirio Díaz			7	6	769.2	SE	D	10	S	0
C. Victoria	22	13	14	12	768.5	calma	0	10	as	0
Colima	31	15	16	15	762.0	NNE	6	0	—	0
Cuernavaca	24	14	14	7	763.8	NW	10	4	cis	0
Chihuahua	24	5	6	3	769.6	calma	0	0	—	0
Frontera	27		13	11	766.0	SE	D	0	—	0
Guadalajara	24	8	10	6	764.8	calma	0	3	cis	0
Guanajuato	25	9	9	8	768.6	"	0	1	cis	0
Hermosillo	31	14	16	9	763.8	E	10	0	—	0
Izamal	27	13	16	15	767.0	calma	0	10	cu	0
Jalapa	21	9	9	8	772.4	"	0	5	cu	0
Lampazos	15	6	8	7	761.6	"	0	8	cu	0
León			6	1	769.0	"	0	0	—	0
Matamoros	29		18	15	765.0	NW	18	0	—	0
Mazatlán			18	17	760.4	ENE	6	0	—	0
Maxcanú	24	14	14	14	767.6	W	1	0	—	0
Mérida	27	18	19	17	765.8	calma	0	5	cu	0
México	21	4	5	2	773.5	"	0	0	—	0
Monterrey	20	12	13	11	764.4	"	00	10	N	inap
Morelia	22	5	7	6	771.6	SW	1	0	—	0
Nogales			7	5	762.3	calma	0	0	—	0
Oaxaca	28	2	7	4	769.0	WNW	D	5	cis	0
Ojinaga	30	1	5	0	766.4	NW	1	0	—	0
Pachuca	19	3	8	7	771.4	calma	0	1	cis	0
Parral	27	0	5	3		W	1	0	—	0
Peto	30	12	12	12	766.0	calma	0	10	cu	0
Pochutla	33	14	15	14		"	0	0	—	0
Puebla	24	1	1	-1	763.8	ENE	3	2	cis	0
Progreso	24	17	20	20	766.0	SW	1	5	cu	0
Querétaro	23	6	7	4	771.0	NE	6	1	cis	0
Salina Cruz	29	22	22	17	761.2	N	65	1	cis	0
Saltillo	24	9	13	9	766.0	SW	16	0	—	0
Sn Juan Bautis.	25	22	23	21	765.6	SW	1	7	cu	0
Silacayoapan	20	6	8	7	767.8	calma	0	2	cis	0
Tampico	26	18	19	19	765.2	"	0	5	acu	0
Toluca	19	0	0	0	778.6	"	0	0	—	0
Torreón	27	6	10	6	765.0	"	0	0	—	0
Tuxtepec	29	17	19	19	767.6	"	0	10	cu	0
Valladolid	27	15	17	16	765.2	"	0	5	acu	0
Veracruz	28	19	23	18	766.2	NE	5	5	cu	0
Zacatecas	17	10	11	2	765.0	SE	22	6	cis	0
Zapotlán			9	7		calma	0	0	—	0

CARTA DEL TIEMPO Á 6h 23m M. DE MEXICO.

OBSERVATORIO METEOROLÓGICO CENTRAL.

(Viernes) MEXICO, Enero 8 DE 1909

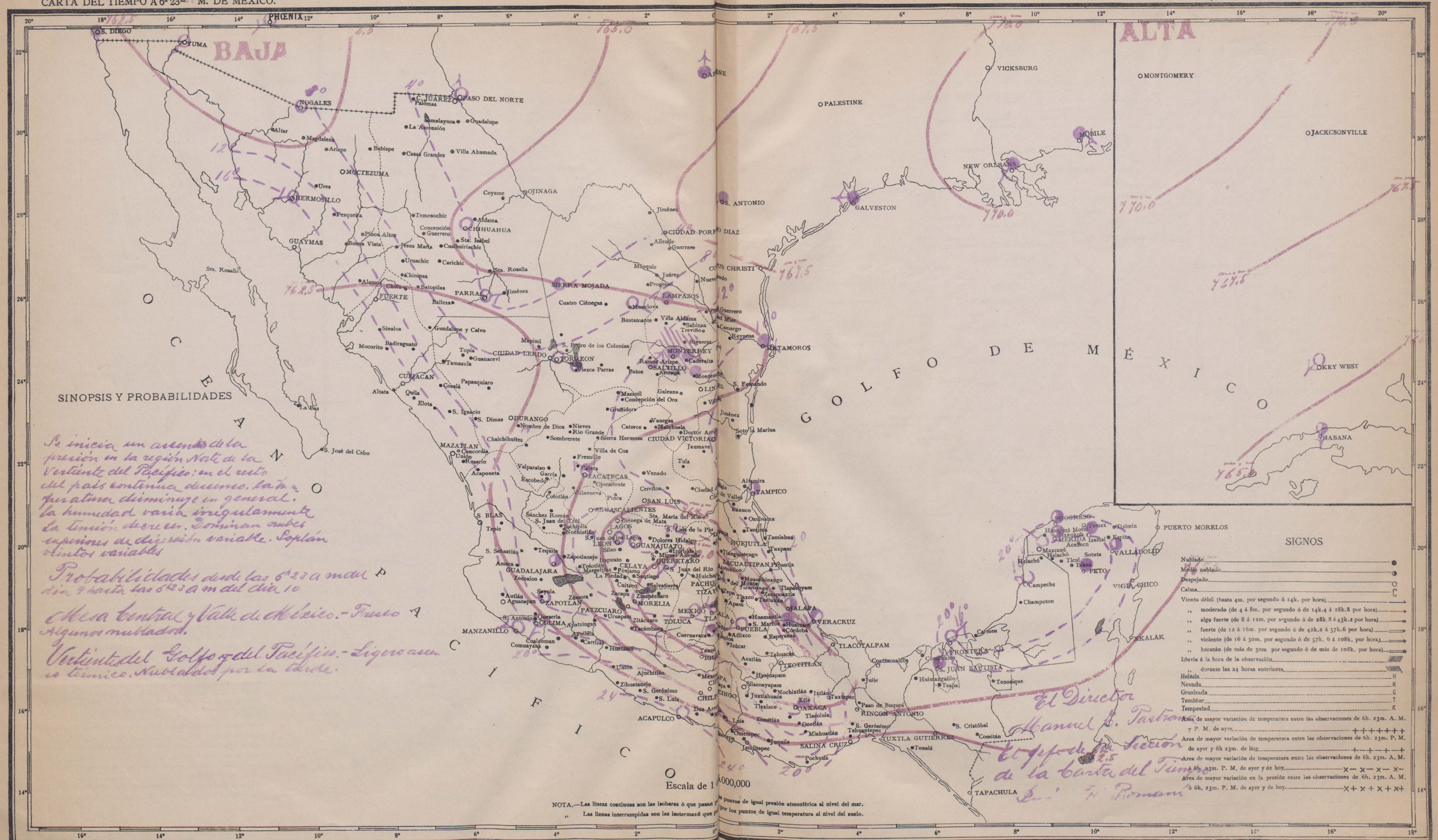

El Director
Manuel E. Pastrana
El Jefe de la Sección de la Carta del Tiempo
E. Romano

República Mexicana

Servicio simultáneo de observaciones meteorologicas

Enero 9 de 1909

Tiempo de México

Estaciones	A 6h 23m A. M. Temperatura máxima diurna	Temperatura mínima diurna	Termómetro Seco	Termómetro Húmedo	Barom. Reducido al nivel del mar 7 a 2 precisión milímetros	Vientos Dirección	Velocidad en K. por hora	Nubes Cantidad	Nubes Clase dominante	Lluvia Cantidad en 24 horas anteriores
Acapulco	31		25	24	760.4	calma	0	0	—	0
C. Victoria	27	12	13	13	766.2	S	18	0	—	0
Colima	32	14	26	24	762.0	N	4	0	—	0
Cuernavaca	23	12	12	7	765.2	NW	15	10	S	0
Chihuahua	26	6	7	5	767.4	calma	0	0	—	0
Frontera	27		13	11	765.8	SE	8	0	—	0
Guadalajara	22	8	10	5	765.4	calma	0	0	—	0
Guanajuato	24	6	6	2	771.2	"	0	0	—	0
Guaymas	35	16	17	13	762.2	"	0	0	—	0
Hermosillo	30	12	13	6	763.8	E	16	0	—	0
Huejutla	25	17	20	16		E	1	0	—	0
Izdual	27	15	16	15	766.6	calma	0	2	cu	0
Jalapa	19	9	13	8	771.0	"	0	0	—	0
Lampazos			8	6	767.9	"	0	10	S	0
León	23	2	4	1	769.2	NW	1	0	—	0
Manzanillo				18		NE	8	4	cicu	0
Mazatlán	23	17	19	18	760.6	calma	0	8	cu	0
Marcaná	27	15	16	15	767.4	"	0	1	S	0
Mérida	26	18	18	16	765.4	NE	8	2	cicu	0
México	19	3	5	2	773.6	calma	0	0	—	0
Monterrey	21	11	13	11	761.8	"	0	10	N	0
Morelia	21	5	6	5	772.2	SW	8	0	—	0
Nogales			4	3		S	8	0	—	0
Oaxaca	25	3	7	5	769.4	calma	0	0	—	0
Pachuca	18	2	4	3	775.6	"	0	0	—	0
Peñ	29	13	15	15	766.2	N	2	10	S	0
Pochutla	30	14	16	15	761.4	calma	0	0	—	0
Puebla	23	1	2	0	772.2	"	0	0	—	0
Progreso	24	18	21	18	766.0	"	0	10	cis	0
Queretaro	21	4	5	2	771.8	NE	19	0	—	0
Saltillo	22	3	13	6	754.6	SW	16	0	—	0
S.n. Juan Bautis.	25	21	21	20	765.8	calma	0	5	S	0
Silacayoapan	20	5	6	5		"	0	0	—	0
Tamplico	26	16	18	17	764.4	"	0	0	—	0
Tlaxcala	21	2	4	0	774.8	"	0	0	—	0
Toluca	18	0	1	0	779.6	"	0	0	—	0
Torreón			10	7	763.6	SE	3	5	cu	0
Tuxtepec	29	15	18	17	768.6	calma	0	5	as	0
Valladolid	27	16	17	17	766.0	"	0	2	S	0
Veracruz	25	16	19	17	766.8	WNW	5	4	cu	0
Zacualtipan	13	-3	-2	-2		calma	0	0	—	0
Zapotlán	25	9	9	8		"	0	0	—	0

CARTA DEL TIEMPO Á 6h 23m M. DE MEXICO.

OBSERVATORIO METEOROLÓGICO CENTRAL.

Sábado MEXICO, Enero 9 DE 190 9

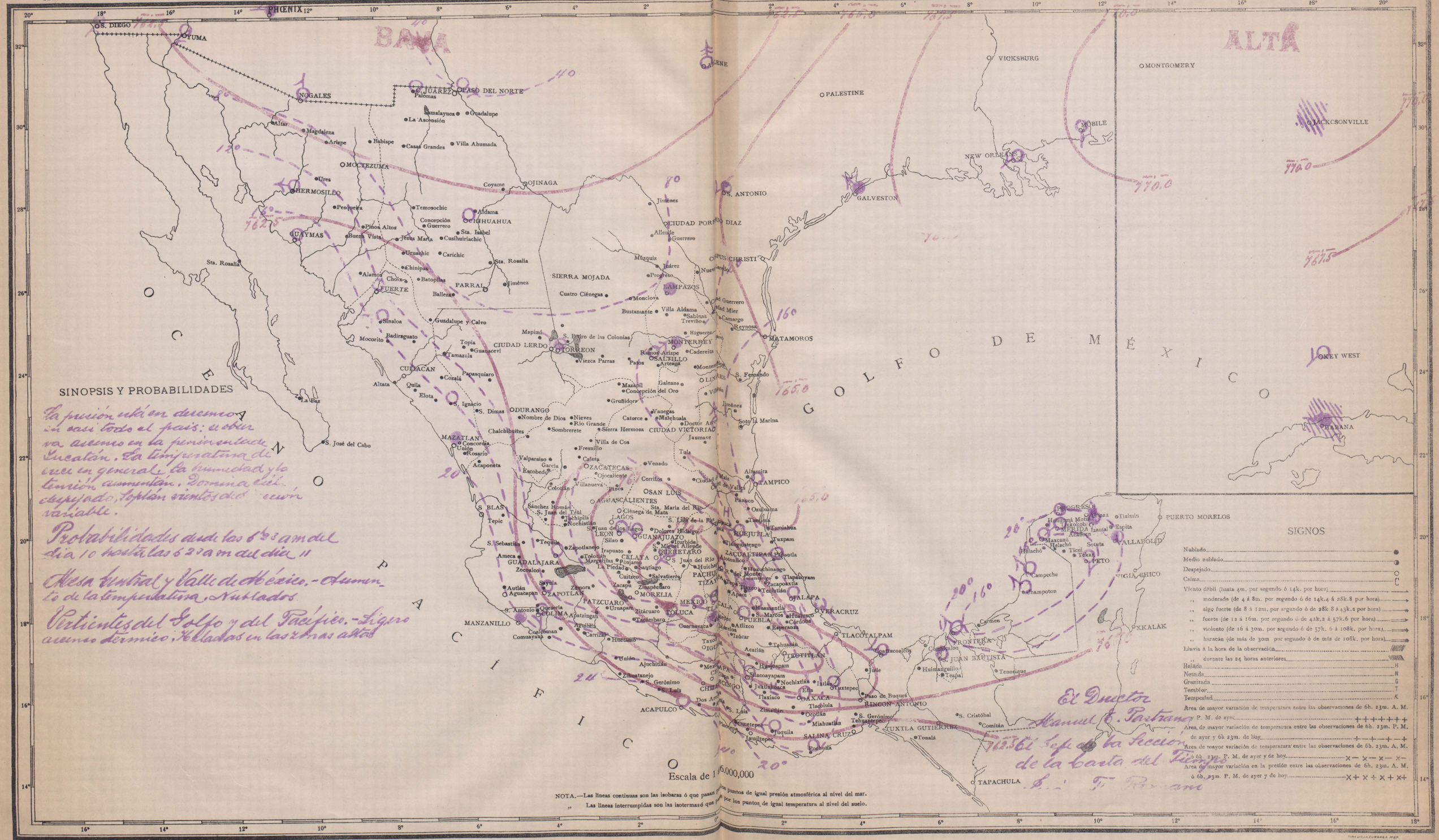

SINOPSIS Y PROBABILIDADES

La presión está en descenso en casi todo el país: se observa ascenso en la península de Yucatán. La temperatura descende en general, la humedad y la tensión aumentan. Domina el cielo despejado. Soplan vientos del E. con variable.

Probabilidades desde las 6h 23m del día 10 hasta las 6h 23m del día 11

Mesa Central y Valle de México.- Aumento de la temperatura. Nublados

Costas del Golfo y del Pacífico.- Ligero ascenso térmico. Heladas en las zonas altas

El Director
Manuel E. Pastrana
El Jefe de la Sección
de la Carta del Tiempo
E. T. Ramírez

TIPOGRAFIA EUROPEA MEX.

República Mexicana

Servicio simultáneo de observaciones meteorológicas

Enero 10 de 1909.

Tiempo de México

Estaciones	A 6h 23m A.M.										
	Temperatura		Termómetro		Barom.	Vientos		Nubes		Lluvia	
	Máxima diurna	Mínima diurna	Seco	Húmedo	Reducido al nivel del mar y a la gravedad normal	Dirección	Velocidad en K por hora	Cantidad	Clase dominante	Cantidad agua caída en las 24 horas anteriores	
Acapulco	30		23	23	760.4	Calma	0	—	—	—	—
C. Porfirio Díaz	20	6	6	6	760.8	Calma	0	5	N	—	—
C. Victoria	26	12	13	13	765.1	SE	D	4	Ci-St	—	—
Colima	33	14	17	16	762.2	ENE	2	1	Ci-St	—	—
Cuernavaca	23	11	13	6	763.6	NW	20	—	—	—	—
Culiacán	34	11	12	11	759.4	Calma	0	2	St	—	—
Chihuahua	26	5	6	3	767.0	Calma	0	—	—	—	—
Guadalajara	24	8	10	6	764.8	Calma	0	—	—	—	—
Guanajuato	24	6	7	3	768.8	Calma	0	—	—	—	—
Huejutla			21	17		SE	1	—	—	—	—
Jalapa	20	9	11	8	770.4	Calma	0	9	Cu	—	—
Lampazos	24	8	10	10	766.4	Calma	0	—	—	—	—
León	21	2	5	2	768.0	NNW	1	10	Cu	—	—
Manzanillo				21		NE	D	10	Cu	—	—
Mazatlán	23	18	18	16	759.2	Calma	0	—	—	—	—
Maxcanú	27	14	15	14	766.8	Calma	0	—	—	—	—
Mexico	19	3	5	2	771.4	Calma	0	—	—	—	—
Monterrey	23	12	12	10	760.9	Calma	0	2	St	—	—
Morelia	22	5	7	5	771.8	SW	D	—	—	—	—
Oaxaca	26	3	7	5	759.2	Calma	0	—	—	—	—
Pachuca	21	3	5	3	773.4	Calma	0	—	—	—	—
Pochutla	31	14	16	15	750.2	Calma	0	—	—	—	—
Puebla	22	2	2	-1	774.4	N	10	—	—	—	—
Progreso	24	16	17	16	766.2	Calma	0	4	St	—	—
Querétaro	24	5	7	5	769.8	NE	16	—	—	—	—
Salina Cruz	29	22	24	17	761.0	NE	40	—	—	—	—
Saltillo	22	12	13	12	766.8	SW	20	—	—	—	—
Sn. Juan Bautista	25	21	22	22	764.0	NE	1	—	—	—	—
Silacayoapan	20	5	6	4		Calma	0	—	—	—	—
Tampico	27	16	18	18	763.4	Calma	0	5	Cu	—	—
Tlaxcala	20	1	4	0	773.0	Calma	0	—	—	—	—
Toluca	18	0	0	-2	778.0	Calma	0	—	—	—	—
Torreón	26	7	10	7	764.2	SE	9	—	—	—	—
Tuxtepec	28	16	19	18	770.0	Calma	0	5	A-St	—	—
Valladolid	27	16	18	17	765.6	NE	4	5	A-Cu	—	—
Veracruz	26	16	20	20	764.6	SE	D	10	Cu	—	—
Zacatecas	16	8	10	3	763.6	SE	11	—	—	—	—
Zapotlan	25	9	7	7		Calma	0	—	—	—	—

CARTA DEL TIEMPO Á 6h 23m M. DE MEXICO.

OBSERVATORIO METEOROLÓGICO CENTRAL.

MEXICO, Domingo Enero DE 190

TIPS. LA AURORA MEX.

República Mexicana

Servicio simultáneo de observaciones meteorológicas

Enero 11 de 1909.

Tiempo de México

Estaciones	A 6h 23m A.M.									
	Temperatura		Termómetro		Barom.	Vientos		Nubes		Lluvia
	Máxima diurna	Mínima diurna	Seco	Húmedo	Reducido al nivel del mar y a la presión normal	Dirección	Velocidad en K. por hora	Cantidad	Clasificación	Cantidad de agua caída en 24 horas
Acapulco	30		27	24	760.4	Calma	0	—	—	— —
C. Porfirio Díaz	23	2	3	2	765.0	N	30	10	a-cu	— —
C. Victoria	23	11	17	11	762.2	Calma	0	5	St	— —
Colima	31	15	15	15	762.4	N	1	—	—	— —
Cuernavaca	22	12	13	7	762.8	NW	18	10	a-St	— —
Culiacán	33	10	12	10	759.8	NE	2	—	—	— —
Chihuahua	23	6	6	3	763.8	Calma	0	7	cu	— —
Durango			7	5	775.3	SW	1	—	—	— —
Frontera			19	17	762.4	SE	2	—	—	— —
Guadalajara	24	6	10	7	762.8	Calma	0	—	—	— —
Guanajuato	18	6	7	4	768.2	Calma	0	—	—	— —
Guaymas	27	15	20	12	761.0	N	14	—	—	— —
Hermosillo	27	11	18	8	763.8	Calma	0	—	—	— —
Huejutla			23	18		E	1	10	cu	— —
Izamal			14	14	764.0	Calma	0	3	ci-cu	— —
Jalapa			11	9	767.8	Calma	0	3	ci-St	— —
Lampazos			14	12	765.1	Calma	0	10	St	— —
Leon			5	2	767.4	Calma	0	—	—	— —
Manzanillo				20		E	2	4	cu	— —
Matamoros	27		21	18	754.6	SE	40	—	—	— —
Mazatlán	23	16	20	18	760.4	E	4	10	cu	— —
Maxcanú			16	15	765.0	Calma	0	—	—	— —
Mérida	27	17	16	16	763.8	NNE	6	—	—	— —
México	19	3	5	2	770.2	Calma	0	—	—	— —
Monterrey	24	11	14	12	758.7	Calma	0	10	N	— —
Morelia	21	5	7	5	769.8	SW	2	—	—	— —
Nogales			7	5		Calma	0	—	—	— —
Oaxaca	26	3	7	6	767.4	Calma	0	1	a-cu	— —
Ojinaga			7	3	762.4	NE	1	—	—	— —
Orizaba	19	3	4	2	776.4	Calma	0	—	—	— —
Parral	25	5	8	5		W	1	—	—	— —
Pachuca	32	15	16	15	759.7	Calma	0	—	—	— —
Puebla	20	2	2	1	763.2	NNE	3	—	—	— —
Progreso			19	16	764.2	Calma	0	5	St	— —
Querétaro	22	5	6	5	760.4	NE	9	—	—	— —
Salina Cruz	29	24	24	17	760.0	N	32	—	—	— —
S. Juan Bautista	25	22	22	20	762.4	E	2	2	St	— —
Silacayoapan	20	7	8	7		Calma	0	—	—	— —
Tampico	27	18	20	18	761.4	Calma	0	—	—	— —
Tlaxcala			4	0	771.6	Calma	0	—	—	— —
Toluca			1	1	775.8	W	1	—	—	— —
Tuxtepec	24	15	19	17	770.4	Calma	0	10	ci-St	— —
Valladolid			16	15	763.8	Calma	0	4	cu	— —
Veracruz	25	16	20	19	762.0	Calma	0	7	cu	— —
Zacatecas	16	8	10	4	762.0	SW	23	6	ci-St	— —
Zacualtipan			5	5		Calma	0	2	St	— —
Zapotlán			8	7	762.6	Calma	0	—	—	— —

CARTA DEL TIEMPO Á 6h 23m M. DE MEXICO.

OBSERVATORIO METEOROLÓGICO CENTRAL.

Lunes MEXICO, Enero 11 DE 190

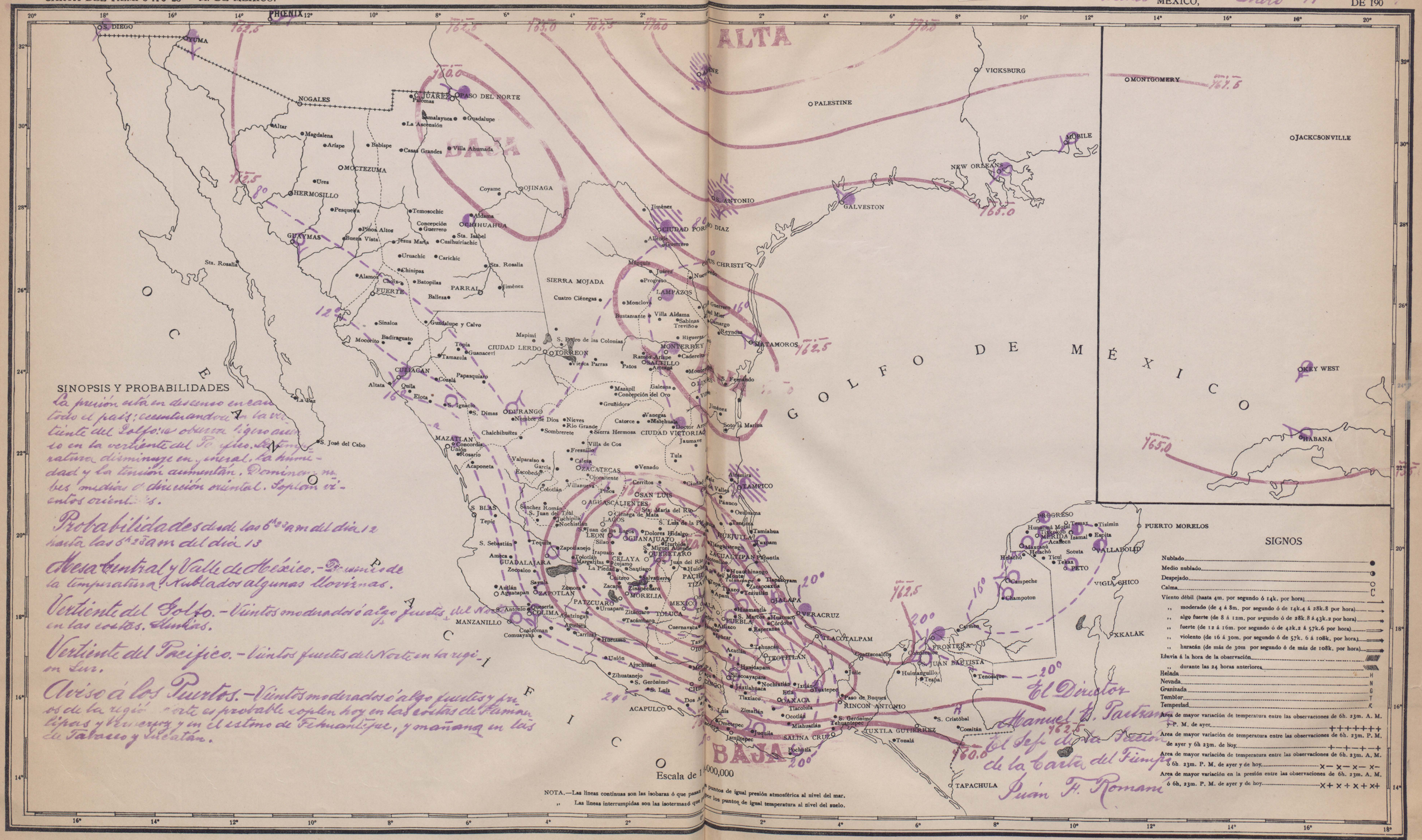

SINOPSIS Y PROBABILIDADES

La presión está en descenso en casi todo el país; acentuándose en la vertiente del Golfo; se observa ligero aumento en la vertiente del Pacífico. La temperatura disminuye en general, la humedad y la tensión aumentan. Dominan nubes medias de dirección oriental. Soplan vientos orientales.

Probabilidades desde las 6h 23m am del día 12 hasta las 6h 23m am del día 13

Mesa Central y Valle de México.—Descenso de la temperatura. Nublados algunas lloviznas.

Vertiente del Golfo.—Vientos moderados ó algo fuertes del Norte en las costas. Lluvias.

Vertiente del Pacífico.—Vientos fuertes del Norte en la región Sur.

Aviso á los Puertos.—Vientos moderados ó algo fuertes y fuertes de la región Norte es probable soplen hoy en las costas de Tamaulipas y Veracruz y en el Istmo de Tehuantepec, y mañana en las de Tabasco y Yucatán.

El Director
Manuel G. Pastrana
El Sef. de la Sección de la Carta del Tiempo
Juan F. Romani

TIPY LIT. LA EUROPEA MEX.

República Mexicana

Servicio simultáneo de observaciones meteorológicas

Enero 12 de 1909.

Tiempo de México

Estaciones	A 6h 23m A.M. Temperatura máxima diurna	Temperatura mínima diurna	Termómetros Seco	Termómetros Húmedo	Barom. Reducido al nivel del mar y la gravedad normal	Vientos Dirección	Vientos Velocidad en K por hora	Nubes Cantidad	Nubes Clase dominante	Lluvia Cantidad de agua caída durante las 24 horas anteriores	
Acapulco	31		24	24	760.4	Calma	0	—	—	—	—
C. Juárez	18		2	0	762.8	Calma	0	10	Ci. Cu	—	—
C. Porfirio Díaz	2	4	4	4	771.8	N	12	10	St	—	—
C. Victoria	27	1	2	1	771.3	N	30	10	A. St	—	—
Cuernavaca	22	13	13	7	761.6	NNW	20	10	St	—	—
Chihuahua	23	3	4	2	761.0	ENE	9	10	Ci. St	—	—
Durango			6	5	774.7	SSW	2	—	—	—	—
Frontera	29		12	11	761.6	Calma	0	—	—	—	—
Guadalajara	24	7	8	6	762.4	Calma	0	—	—	—	—
Guanajuato	24	7	7	5	767.2	Calma	0	—	—	—	—
Guaymas	28	16	18	14	760.8	N	7	1	Ci. St	—	—
Hermosillo	23	10	16	8	763.2	Calma	0	10	A. S	—	—
Huejutla	27	19	21	17	7	NW	1	10	N	0.4	
Izamal	28	14	18	17	763.4	NE	2	9	Cu	—	—
Lampazos			2	2	772.4	Calma	0	10	Cu	—	—
León	22	4	5	2	761.4	Calma	0	—	—	—	—
Manzanillo				18		E	2	4	Ci. Cu	—	—
Matamoros	27	—	6	—	768.0	Calma	0	—	—	—	—
Mazatlán	23	17	17	17	759.2	NNW	8	—	—	—	—
Mazcanú	27	16	18	16	763.4	Calma	0	2	St	—	—
Mérida	27	17	19	18	763.2	E	9	—	—	—	—
México	18	4	5	2	770.1	Calma	0	—	—	—	—
Monterrey			4	1	765.7	Calma	0	10	N	—	—
Morelia	21	5	8	7	767.2	SW	1	—	—	—	—
Nogales			5	5	765.5	SW	2	—	—	—	—
Oaxaca	26	4	8	7	765.6	Calma	0	1	A. Cu	—	—
Ojinaga	25	3	4	0	767.8	E	4	5	Ci. Cu	—	—
Pachuca	12	3	12	4	766.4	Calma	0	—	—	—	—
Parral	25	8	18					1	Ci. S	—	—
Peto	26	11	15	15	763.4	Calma	0	10	Cu	—	—
Pochutla	31	16	18	16		Calma	0	—	—	—	—
Puebla	20	1	3	0	778.8	Calma	0	—	—	—	—
Progreso	25	18	18	17	763.6	Calma	0	10	A. S	—	—
Querétaro	22	5	8	7	762.4	NE	5	1	Ci. S	—	—
Salina Cruz	29	20	20	16	760.0	NE	34	—	—	—	—
Saltillo	21	0	1	1	778.0	Calma	0	6	A. S	—	—
San Juan Bautista	25	22	22	20	762.0	SW	1	10	N	—	—
Sierra Mojada				2		NE	2	—	—	—	—
Tilacayoapan	20	6	9	8	765.7	Calma	0	—	—	—	—
Tampico	29	11	15	12	768.0	N	40	10	A. S	—	—
Tlaxcala	19	1	5	1	770.4	Calma	0	—	—	—	—
Tuxtepec	21	16	19	18	761.6	Calma	0	10	A. Cu	—	—
Valladolid	28	16	18	16	763.4	Calma	0	7	A. S	—	—
Veracruz	26	19	22	21	762.0	Calma	0	7	A. S	—	—
Zacatecas			6	3	762.6	SW	22	—	—	—	—
Zacualtipan	14	5	7	7		Calma	0	10	Cu	—	—
Zapotitlán	22	6	8	7	761.2	Calma	0	—	—	—	—

OBSERVATORIO METEOROLÓGICO CENTRAL.

CARTA DEL TIEMPO Á 6h 23m M. DE MEXICO. — Martes — MEXICO, Enero 13 DE 1909