Nov

1909

National Oceanic and Atmospheric Administration

ERRATA NOTICE

One or more conditions of the original document may affect the quality of the image, such as:

Discolored pages
Faded or light ink
Binding intrudes into the text

This has been a co-operative project between the NOAA Central Library and the Climate Database Modernization Program, National Climate Data Center (NCDC). To view the original document, please contact the NOAA Central Library in Silver Spring, MD at (301) 713-2607 x124 or Library.Reference@noaa.gov

HOV Services
Imaging Contractor
12200 Kiln Court
Beltsville, MD 20704-1387
July 23, 2010

República Mexicana.

Servicio simultaneo de observaciones meteorológicas.

Noviembre 1º de 1909.

Tiempo de México

Estaciones.	A. 6h 23m. A.M. Temperaturas: Máxima diurna	Temperaturas: Mínima diurna	Termómetros: Seco	Termómetros: Húmedo	Barometro: Reducido á 0º á nivel de marea la gravedad normal.	Viento: Dirección	Viento: Velocidad en K. por hora.	Nubes: Cantidad	Nubes: Clase dominante	Lluvia: Cantidad de agua caída durante las 24 horas anteriores
C. T. Díaz	28	17	18	16	764.4	Calma	0	2	Ci Cu	
C. Victoria	28	20	20	18	764.4	SW	4	1	A. Cu	
Cuernavaca	22	16	17	10	762.0	NW	12	2	Ci S.	
Culiacán	29	15	16	13	759.6	ENE	4			
Chihuahua	20	4	9	4	768.2	NE	1			
Guadajara	23	12	13	9	766.4	Calma	0	1	Ci S.	
Guanajuato	21	15	15	10	764.2	"	0	1	Cu	
Hermosillo	28	17	18	12	760.0	"	0			
Izamal	24	21	21	21	761.6	"	0	10	S.	
Jalapa	20	14	18	14	765.6	"	0	2	Ci S.	
León	23	12	13	11	763.4	"	0	1	Ci S.	
Matamoros	33		26	23	760.4	"	0			
Mazatlán	27	20	22	17	758.2	ENE	8	1	Ci S.	
Maxcanú	26	23	23	23	762.4	E	2	5	S.	
Mérida	27	22	23	22	761.2	Calma	0	5	N.	
México	22	9	9	7	764.3	"	0			
Morelia	20	10	12	11	767.0	"	0	1	Ci S.	
Oaxaca	24	13	14	13	762.8	"	0	4	Cu	
Ojinaga	22	11	11	5	765.8	SE	imp	3	Ci S.	
Pachuca	17	15	16	14	766.6	Calma	0			
Peto	25	20	22	22	761.4	"	0	5	S.	
Pochutla	28	21	22	22	760.6	"	0	4	Ci S.	
Progreso	26	24	25	24	761.8	"	0	4	Cu	
Querétaro	23	11	11	8	766.4	"	0			
S. Cruz	28	24	25	23	759.0	NE	4	10	S.	
Saltillo	23	14	14	13	769.0	Calma	0	5	a S.	
Silacuzoapán	11	10	11	9	764.8	"	0	1	Ci S.	
Tampico	26	23	25	24	761.6	"	0	10	N.	
Tlaxcala	19	10	12	5	767.2	NE	8	5	Ci S.	
Toluca	16	5	7	5	770.6	W	8	1	Ci S.	
Torreón	18	8	14	8	764.4	Calma	0	3	Ci S.	
Valladolid	24	20	23	22	761.0	"	0	2	Ci S.	
Veracruz	27	22	25	24	761.6	NW	8	9	Cu	
Vigía Chico	28	25	25	25	760.4	E	20	4	N.	
Villa del Fuerte	34	12	14	12	760.6	Calma	0			
Xhalak	28	25	26	25	760.4	E	20	2	N.	

CARTA DEL TIEMPO A 6h 23m M. DE MEXICO. DE 190

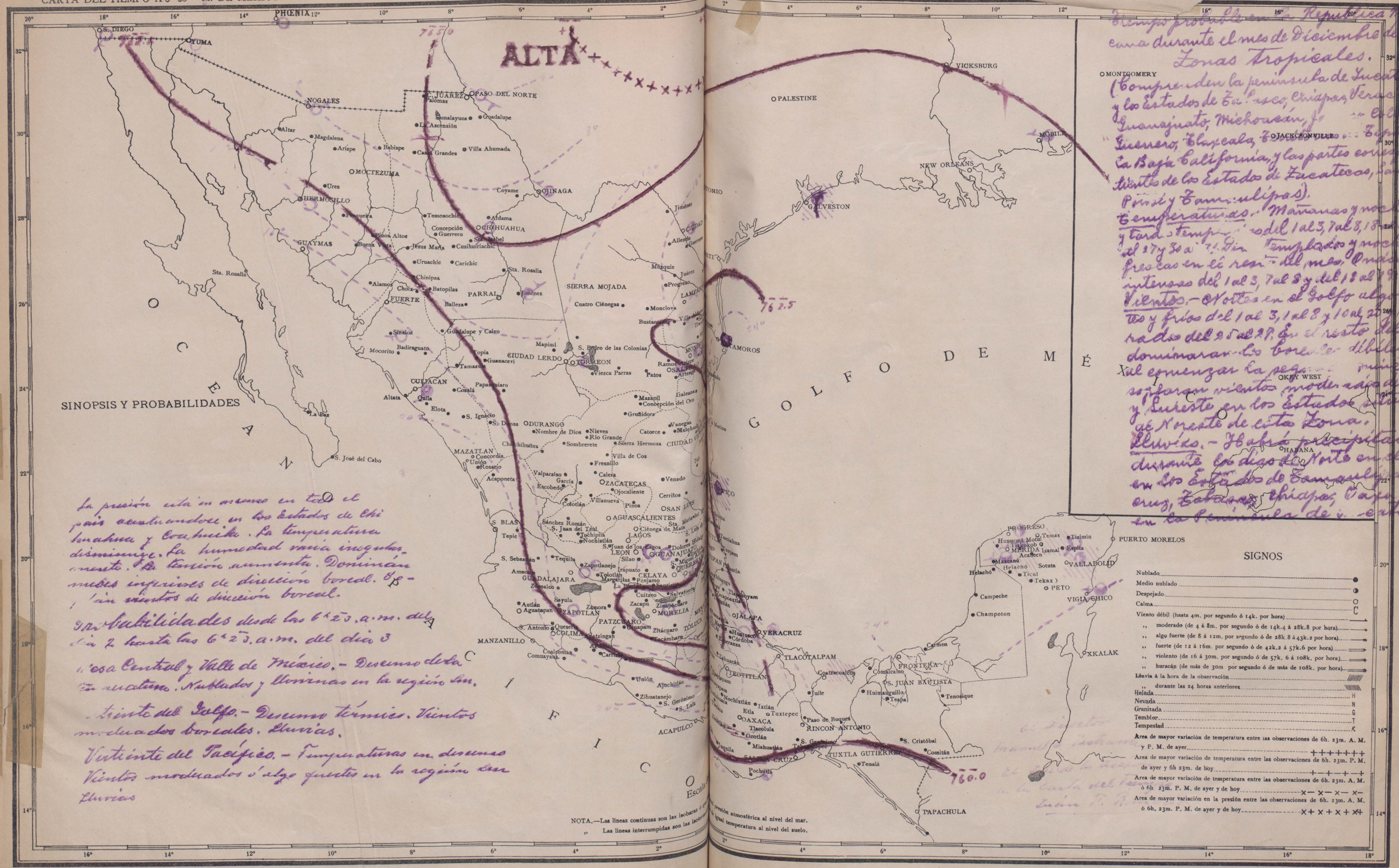

República Mexicana

Servicio simultáneo de observaciones meteorológicas

2 de Noviembre de 1909

Tiempo de México

Estaciones	A. 6h 23m A.M. Temperatura: Máxima diurna	Temperatura: Mínima diurna	Termómetro: Seco	Termómetro: Húmedo	Barómetro: Reducido a 0° á nivel del mar y a la gravedad normal	Viento: Dirección	Viento: Velocidad en K por hora	Nubes: Cantidad	Nubes: Clase dominante	Lluvia: Cantidad de agua caída durante las 24 horas anteriores
C. P. Díaz	28	12	13	11	767.6	Calma	0	2	Ci. S.	
C. Victoria	25	11	22	22	763.8	W	inap			
Cuernavaca	24	19	20	14	761.0	Calma	0	10	Cu	
Culiacán	28	14	16	14	760.0	"	0	3	S.	
Chihuahua	23	5	11	5	770.0	"	0	5	Ci. S.	
Frontera	26	20	24	23	763.4	"	0	4	N.	
Guadalajara	25	14	14	11	769.0	"	0	5	Ci. S.	
Guanajuato	20	13	13	10	767.2	NE	32	5	Ci. S.	
Guymas	27	22	23	12	761.2	Calma	0			
Izamal	25	21	22	22	763.2	NE	inap	2	a. S.	
Jalapa	19	14	19	14	767.6	Calma	0	4	Cu	
León	22	12	14	11	766.0	S	4	2	Ci. S.	
Matamoros	35		26	22	764.0	N	4			
Mazatlán	26	21	21	18	769.2	E	8	1	Ci. S.	
Maxcanú	26	22	23	22	764.2	Calm	0	1	A. Cu	
Mérida	26	23	24	23	763.0	NE	16	1	Ci. S.	
México	19	11	12	9	769.3	N	2	10	Ci. S.	
Morelia	21	11	13	11	768.4	Calm	0	6	Ci. S.	
Oaxaca	20	14	16	15	763.2	"	0	5	S.	
Ojinaga	22	11	11	6	769.2	N	8			
Pachuca	16	15	15	13	769.8	NE	7.	3	Cu	
Peto	25	22	22	20	763.0	N	4	6	Cu	
Pochutla	26	21	22	22	760.8	Calm	0	2	a. Cu	
Puebla	13	10	10	10	766.4	W	8	2	Ci. S.	
Progreso	26	24	26	24	763.2	ENE	4	5	Cu	
Querétaro	20	12	12	11	768.6	E	4	4	Ci. S.	
S. Cruz	28	26	28	23	759.8	NNE	36	5	a. Cu	
Saltillo	18	15	15	14	769.2	NE	4	4	Cu	
S. Juan Bautista	27	26	26	25	763.6	N	4	5	N.	
Silacayoapán	15	13	15	14	766.6	Calm	0	4	Ci. Cu	
Tampico	26	23	25	24	763.8	"	0	3	a. Cu	
Tlaxcala	16	11	12	10	769.0	N	12	7	Ci. S.	
Toluca	14	7	8	6	771.4	W	4	2	Ci. S.	
Torreón	21	14	17	14	766.0	Calm	0	1	Cu	
Valladolid	25	22	22	22	762.6	NE	4	1	S.	
Veracruz	25	21	24	22	764.0	N	16	5	Cu	
Vigía Chico	30	23	26	24	761.6	NE	4	5	N.	
V. del Fuerte	29	13	13	12	760.8	Calm	0			
Xhlak	37	26	26	24	761.4	NE	34	5	N.	
Zacatecas.	16	8	9	7	768.4	E	24	2	Ci. S.	

CARTA DEL TIEMPO A 6h 23m M. DE MEXICO.

OBSERVATORIO METEOROLÓGICO CENTRAL.

Martes. Noviembre MÉXICO, DE 190

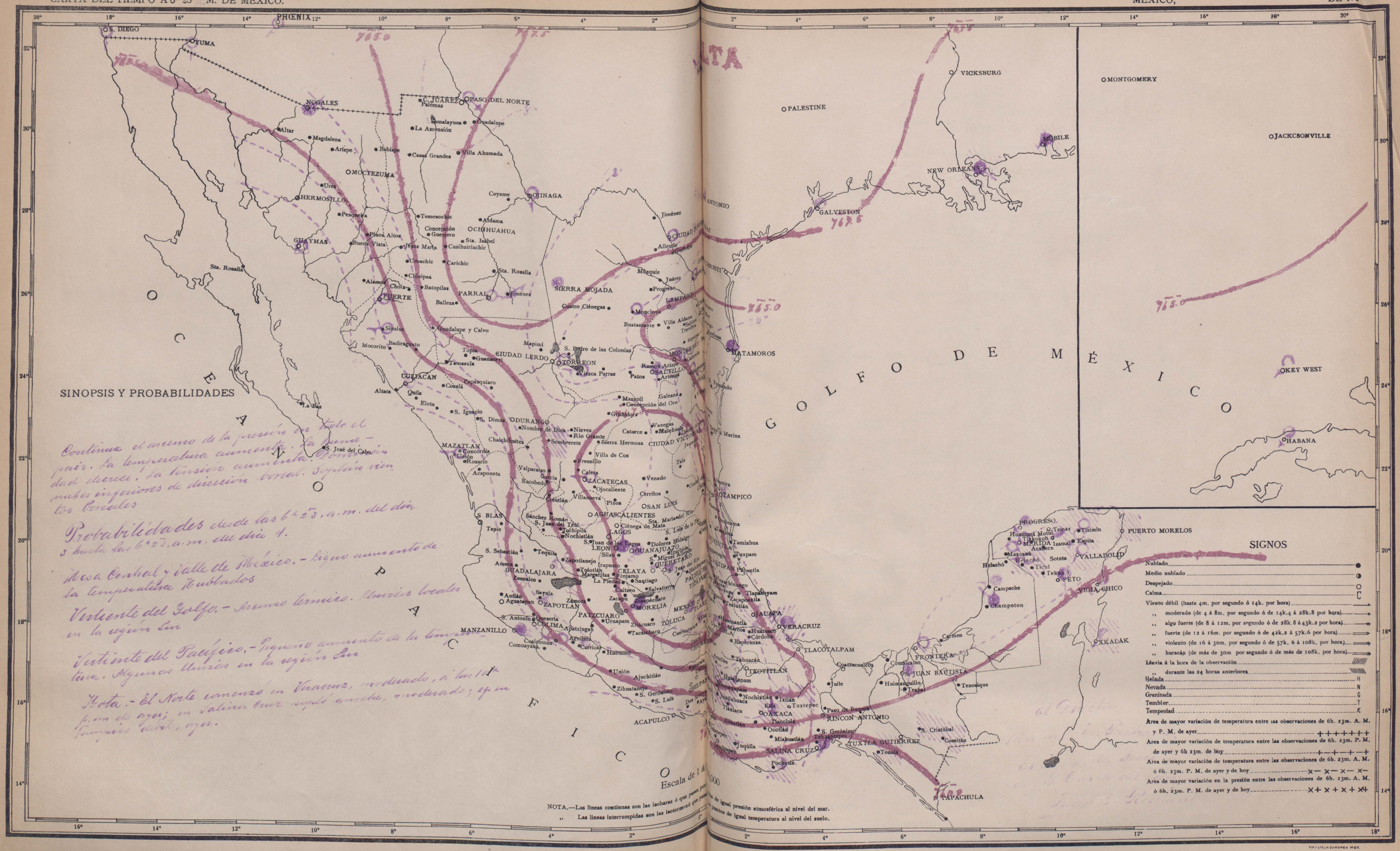

TIPO-LITO. LA EUROPEA MEX.

República Mexicana.

Servicio simultaneo de observaciones meteorológicas.

3 de Noviembre de 1909.

Tiempo de México

Estaciones.	A. 6hs 23ms A.M. Temperaturas: Máxima diurna	Temperaturas: Mínima diurna	Termometros: Seco	Termometros: Húmedo	Barométro: Reducido á 0° á nivel del mar y á la gravedad normal	Viento: Dirección	Viento: Velocidad en K por hora	Nubes: Cantidad	Nubes: Clase dominante	Lluvia: Cantidad de agua caída durante las 24 horas en tiempo
C. P. Díaz	26	12	12	11	770.4	Calma	0			
C. Victoria	22	18	20	19	768.4	"	0	4	Cu	
Cuernavaca	22	11	17	11	764.2	"	0	5	Ci S.	
Culiacán	29	16	20	17	766.8	"	0	10	Cu	
Chihuahua	26	4	13	13	768.0	NW	1			
Frontera	26		23	22	765.8	Calm	0			
Guadalajara	22	12	13	10	770.4	"	0	5	Ci Cu	
Guanajuato	17	13	14	11	767.2	"	0	4	Cu	
Guaymas	26	20	23	17	761.4	"	0	2	A S.	
Jalapa	19	13	16	12	76[illegible].8	"	0	6	Cu	
León	20	12	13	11	7[illegible].0	"	0	5	A S.	
Matamoros	30		23	16	765.4	N	1			
Mazatlán	26	22	22	20	759.4	E	20	10	N.	
Mascamú	26	20	21	20	765.2	Calm	0			
Mérida	25	22	22	21	764.0	NE	12	3	S.	
México	20	8	9	7	772.4	NW	6	5	Ci S.	
Morelia	19	11	12	10	768.8	ESE	8	5	Ci S.	
Oaxaca	19	14	15	12	765.6	NW	28	5	Cu	
Ojinaga	22	14	20	14	765.8	E	8	2	Ci S.	
Pachuca	15	13	13	11	772.0	Calm	0	4	Cu	
Pito	26	19	20	19	763.8	N	4			
Pochutla	26	21	23	22	760.8	Calm	0	5	A S.	
Progreso	26	25	26	21	764.2	ENE	40	4	S.	
Querétaro	17	10	10	9	770.2	Calm	0	5	Cu	
S. Cruz	27	25	26	23	760.4	N	36	2	Ci S.	
Saltillo	17	11	12	12	769.4	Calm	0	5	A S.	
Sn Juan Bautista	26	25	25	24	764.8	E	4	2	N.	
Sn Luis Potosí	13	12	13	12	771.6	Calm	0	5	Cu	
Silacayoapán	12	11	12	10	766.6	"	0	6	Ci Cu	
Tampico	26	21	32	22	764.2	N	4	3	Cu	
Tlaxcala	15	8	10	6	771.0	N	4	5	Ci S.	
Toluca	15	4	6	5	774.6	N	8	3	Ci S.	
Tomón	21	11	16	13	766.4	Calm	0	1	Cu	
Tuxtepec	24	20	20	20	770.2	"	0	5	A Cu	
Vigía Chico	26	20	23	23	761.6	NW	20	2	Cu	
Villa del Fuerte	29	15	15	13	760.8	Calm	0			
Xkalak	28	23	23	23	762.4	N	10	4	Ci Cu	
Zacatecas.	13	7	23	23	769.0	NE	52	6	Ci S.	

CARTA DEL TIEMPO A 6h 23m M. DE MEXICO. OBSERVATORIO METEOROLÓGICO CENTRAL. Miércoles MEXICO, Noviembre 3 DE 190

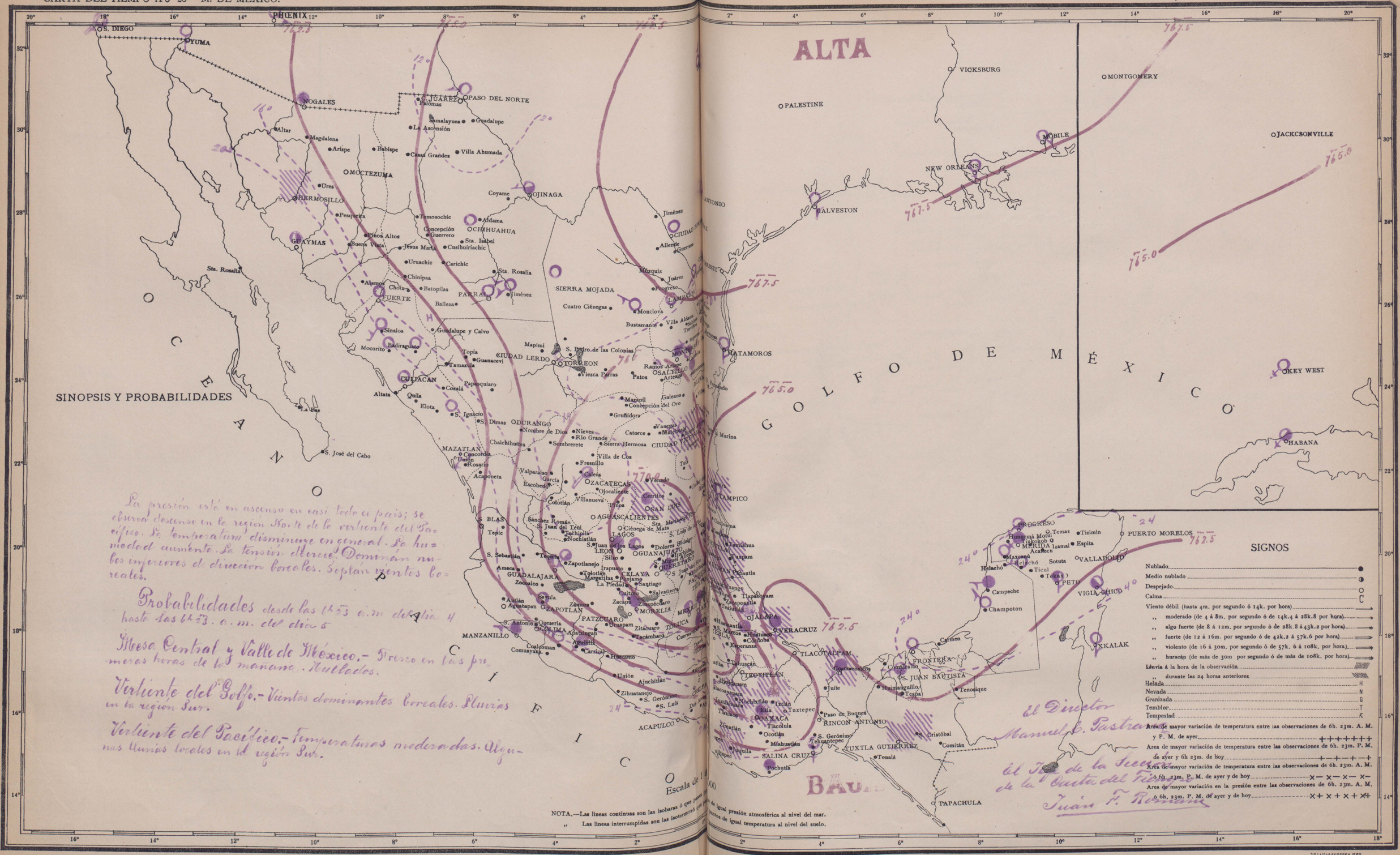

República Mexicana.

Servicio simultaneo de observaciones meteorológicas

4 de Noviembre de 1909.

Tiempo de Mexicana

Estaciones	A. 6h 23m A.M. Temperatura: Máxima diurna	Temperatura: Mínima diurna	Termometro: Seco	Termometro: Húmedo	Barometro: Reducido á 0° á nivel del mar y á la gravedad normal	Viento: Dirección	Viento: Velocidad en K por hora	Nubes: Cantidad	Nubes: Clase dominante	Lluvia: Cantidad de agua caída durante las 24 horas anteriores
C. P. Díaz	25	10	11	10	760.0	Calm	0			
C. Victoria	26	17	18	17	765.3	SW	4	2	Cu	
Cuernavaca	21	14	15	11	764.8	N	12	4	Ci. S.	
Culiacán	33	19	20	11	759.4	Calm	0			
Chihuahua	28	6	12	11	766.8	"	0			
Frontera	25		22	21	765.8	"	0			
Guadalajara	23	12	13	10	765.4	"	0	1	Ci. S.	
Guanajuato	15	12	13	10	767.2	"	0			
Guaymas	24	11	19	10	760.4	"	0	10	Cu	
Jalapa	16	14	16	14	767.4	"	0	6	Ci. S.	
León	19	8	10	8	767.4	"	0	1	Ci. S.	
Matamoros	29		24	21	762.8	"	0			
Mazatlán	26	23	24	20	758.6	E	8	1	Ci. S.	
Maxcamé	25	19	19	19	766.0	Calm	0	1	Cu	
Mérida	24	21	22	22	763.6	SE	16	1	Ci. S.	
México	19	9	11	9	769.4	Calm	0			
Oaxaca	20	13	14	12	764.4	"	0	2	Cu	
Ojinaga	26	16	18	12	762.8	E	imp			
Pachuca	14	14	1	12	769.2	NE	24	2	Cu	
Peto	23	18	19	18	763.4	Calm	0	1	Ci. S.	
Pochutla	28	20	21	20	760.4	"	0	1	Ci. S.	
Progreso	27	25	26	21	764.2	ENE	20	4	Cu	
Querétaro	16	11	11	10	768.4	NE	4	3	Cu	
S. Cruz	25	28	26	21	760.4	NNE	56	3	Ci. S.	
Saltillo	16	12	17	11	764.8	SW	12			
S. Juan Bautista	26	25	25	22	765.0	E	4	2	Cu	
Sn Luis Potosí	14	13	14	12	772.2	Calm	0	5	Cu	
Silacayoapán	19	12	14	14	767.0	"	0	5	Cu	
Tampico	23	21	22	21	763.2	"	0	5	a. S.	
Tlaxcala	15	8	11	7	769.0	N	12	2	Cu	
Toluca	16	7	9	7	771.4	W	4	1	Ci. S.	
Torreón	20	12	15	12	760.4	Calm	0			
Tuxtepec	23	20	20	20	771.2	"	0	5	a. Cu	
Veracruz	27	20	23	22	764.2	NNW	8	10	N.	
Vigía Chico	25	20	22	21	761.8	NE	24			
V. del Fuerte	31	14	14	12	760.2	Calm	0			
Xkalak	23	22	22	22	762.4	N	16	2	Cu	
Zacatecas	14	6	7	7	762.0	NE	56		Cu.	

CARTA DEL TIEMPO A 6h 23m M. DE MEXICO.

OBSERVATORIO METEOROLÓGICO CENTRAL.

Jueves Noviembre 4 MEXICO, DE 190

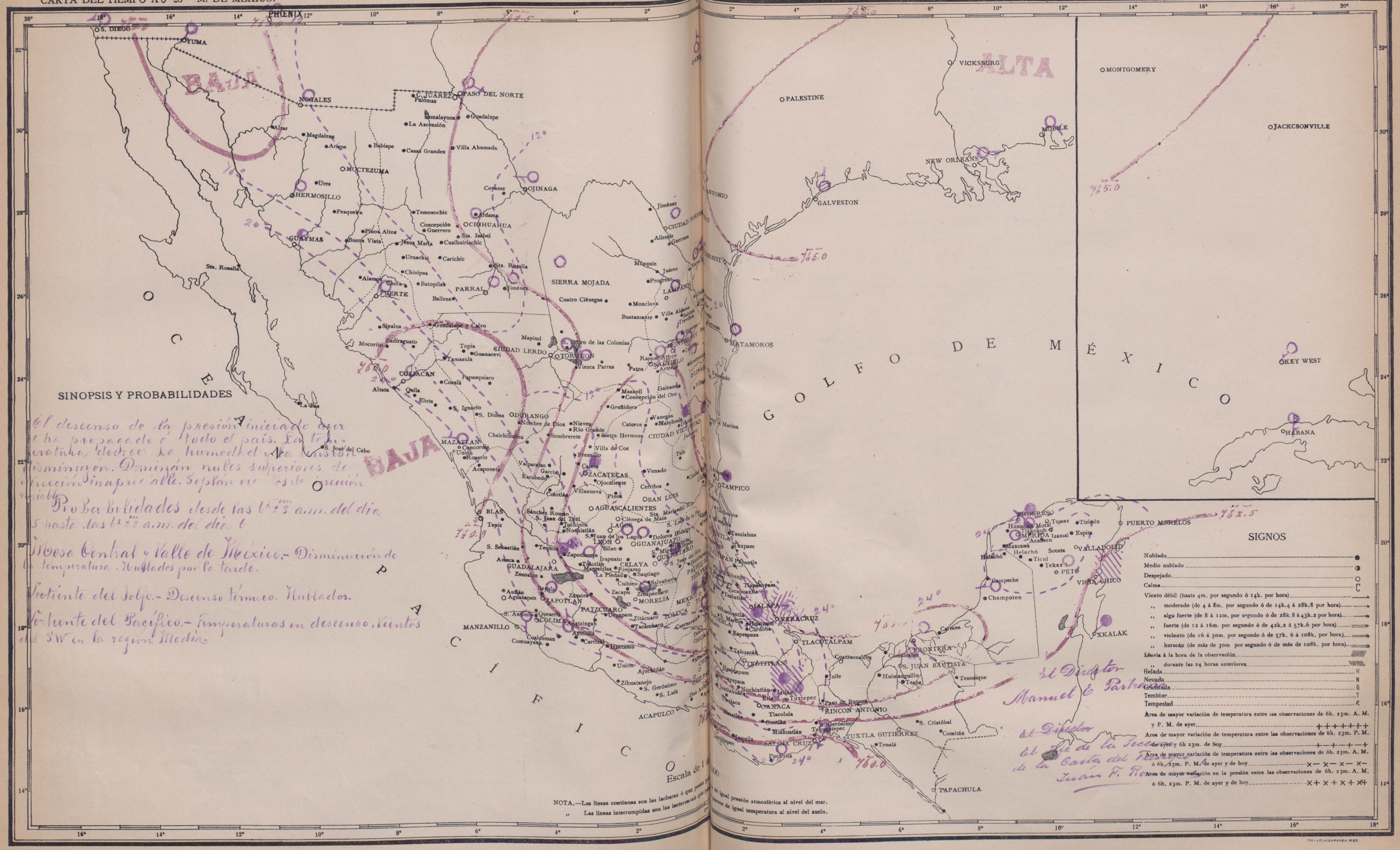

TIPO-LITO. LA EUROPEA MEX.

República Mexicana.

Servicio simultáneo de observaciones meteorológicas

5 de Noviembre de 1909

Tiempo de México

Estaciones	1.642 3m A.M. Temperatura máxima diurna	Temperatura mínima diurna	Termómetro seco	Termómetro húmedo	Barómetro Reducido a 0° C. nivel del mar y en kilogramos por centímetro cuadrado	Viento Dirección	Velocidad en metros por segundo	Nubes Cantidad	Nubes Color dominante	Lluvia Cantidad en mm. de la lluvia caída en 24 horas anteriores
C. P. Díaz	28	19	20	18	762.0	Calma	0			
C. Victoria	24	11	17	12	765.0	NW	1			
Cuernavaca	20	15	16	12	763.0	NW	8	4	Cu. S.	
Culiacán	29	16	17	15	760.6	SW	4	1	Cu	
Chihuahua	30	6	13	10	763.4	Calma	0	3	Cu. S.	
Guadalajara	22	12	13	10	767.6	"	0			
Guanajuato	20	12	13	10	766.0	"	0			
Guaymas	22	19	22	16	761.0	"	0			
Hermosillo	29	16	17	9	759.6	"	0			
Jalapa	17	12	17	11	768.6	"	0	2	S.	
León	23	8	11	10	765.6	"	0			
Matamoros	30		24	20	760.4	SE	4			
Maravatío	26	23	23	22	759.4	E	12			
Monclova	23	20	21	18	766.0	Calma	0	1	Cu	
Mérida	24	20	21	18	764.8	ESE	8	2	Cu. S.	
México	22	8	9	8	769.0	Calma	0	2	Cu. S.	
Morelia	20	11	11	10	762.0	Calma	0	3	Cu. S.	
Ojinaga	26		14	14	763.6	NE	1			
Pachuca	15	14	14	11	768.4	Calma	0			
Peto	23	16	17	16	764.2	"	0			
Puebla	28	19	20	19	761.8	"	0			
Progreso	27	22	23	19	764.2	"	0	1	Cu	
Saltillo	19	11	11	10	767.0	E	4			
S. Cruz	27	24	25	19	760.6	N	28	2	Cu	
Saltillo	17	13	15	12	766.4	SW	8			
S. J. Bautista	25	24	24	22	765.2	E	4			
S. L. Potosí	12	11	12	11	762.6	Calma	0	5	Cu	
Silacayoapán	10	7	10	8	766.0	"	0	2	Cu. S.	
Tampico	26	22	24	21	762.4	SE	4			
Tlaxcala	16	3	6	3	771.8	E	8	3	Cu. S.	
Toluca	15	7	8	7	771.2	NW	8	1	Cu. S.	
Tapachula	23	14	15	11	763.0	SE	4	2	Cu. S.	
Tuxtepec	22	19	21	20	770.6	Calma	0			
Veracruz	26	13	23	22	762.8	SW	4	4	Cu	
V. del Fuerte	30	11	12	10	760.4	Calma	0			
3 Cortesas	11	11	12	7	763.6	SE	4			

CARTA DEL TIEMPO A 6h 23m M. DE MEXICO.

OBSERVATORIO METEOROLÓGICO CENTRAL.

Viernes MEXICO, Noviembre 5 DE 190

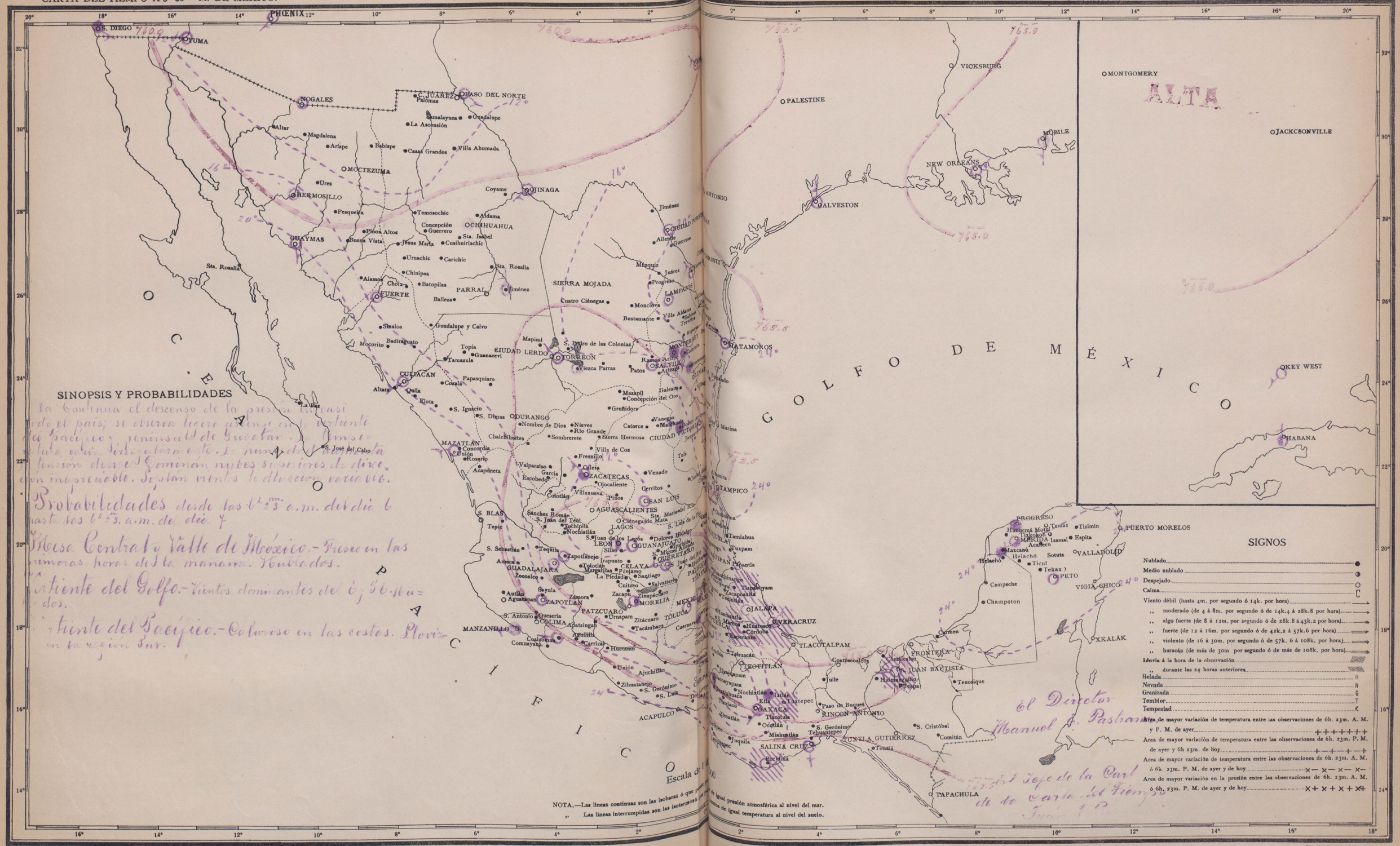

República Mexicana

Servicio simultáneo de observaciones meteorológicas

6 de Noviembre de 1909

Tiempo de México

Estaciones	A. 6h 23m. A.M. Temperatura: Máxima diurna	Temperatura: Mínima diurna	Termómetro: Sale	Termómetro: Húmedo	Barómetro: Reducido a 0° ó sea del mar y a la gravedad normal	Viento: Dirección	Viento: Velocidad en K. por hora	Nubes: Cantidad	Nubes: Clase dominante	Lluvia: Cantidad de agua caída durante las 24 horas anteriores
C. P. Díaz	28	17	18	16	764.0	SE	4			
C. Victoria	28	19	19	17	764.4	NW	1			
Cuernavaca	20	15	16	11	763.4	"	12			
Culiacán	28	16	18	15	760.8	Calm	0			
Chihuahua	29	6	12	7	764.0	"	0	1	Ci. S.	
Frontera	25		21	20	766.2	SE	4			
Guadalajara	25	12	13	11	767.0	Calm	0			
Guanajuato	21	11	11	7	767.4	"	0			
Guaymas	29	19	21	10	761.2	"	0			
Izamal	21	16	17	16	764.6	"	0	2	A. S.	
Jalapa	17	12	14	13	767.6	"	0	4	Ci. Cu	
León	23	8	10	7	765.4	"	0			
Matamoros	30		25	21	762.2	SE	4			
Mazatlán	36	22	23	22	760.2	E	12	1	Cu	
Mérida	22	19	20	18	760.4	Calm	0	2	Ci. S.	
México	22	7	8	5	770.9	"	0			
Morelia	22	9	11	10	768.6	SW	4			
Oaxaca	22	10	11	9	766.4	Calm	0	1	Ci. S.	
Ojinaga	26	15	15	10	763.2	N	1			
Pachuca	15	13	14	11	768.0	N	16			
Peto	22	16	17	16	765.2	N	4	5	Ci. S.	
Pochutla	27	19	20	20	762.0	Calm	0			
Progreso	25	21	21	19	765.6	"	0	3	S.	
Querétaro	20	8	8	7	769.6	E	12			
Saltillo	19	13	14	10	764.0	Calm	0			
S. J. Bautista	26	24	24	23	765.4	ENE	4	2	Cu	
S. L. Potosí	11	10	11	10	769.6	Calm	0	5	Cu	
Silacayoapán	11	9	11	8	766.6	"	0			
Tampico	26	22	24	22	761.4	SW	12	3	A. Cu	
Tlaxcala	17	6	7	4	772.0	Calm	0			
Toluca	15	2	4	2	774.0	SE	4			
Torreón	26	14	16	10	762.4	SE	4			
Tuxtepec	23	20	21	20	770.2	Calm	0			
Veracruz	26	21	23	20	764.2	"	0	6	Cu	
Vigía Chico	24	18	20	19	764.0	NW	20			
V. del Fuerte	31	11	12	10	760.6	Calm	0			
Zacatecas	17	13	14	9	762.2	SE	12	2	Ci. Cu	

CARTA DEL TIEMPO A 6h 23m M. DE MEXICO. OBSERVATORIO METEOROLÓGICO CENTRAL. Sabado MEXICO, Noviembre 6 DE 190 9.

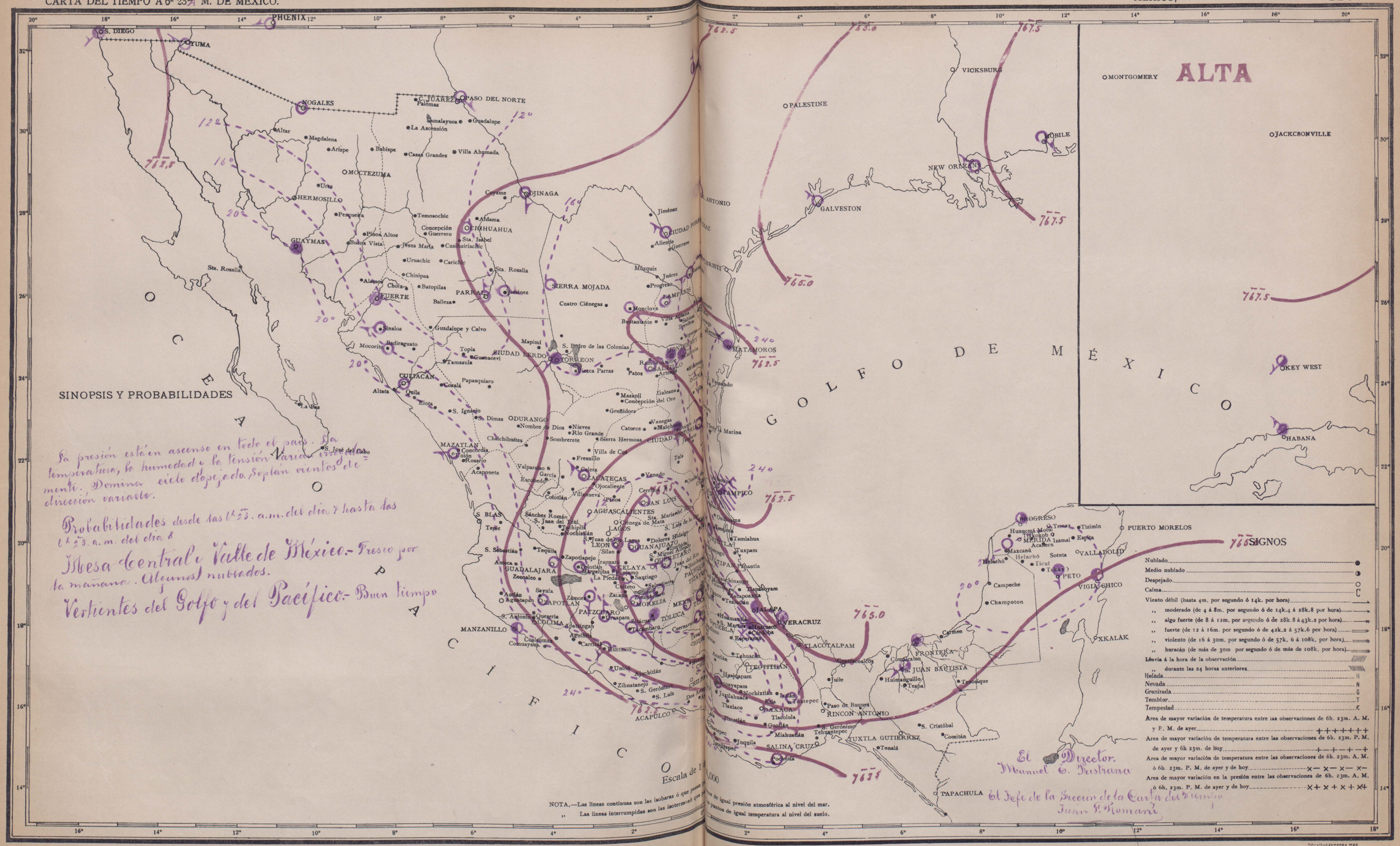

República Mexicana

Servicio simultáneo de observaciones meteorológicas

7º ~~Septiembre~~ Noviembre de 1909

Tiempo de México

Estaciones.	A. 6h 23m A.M. Temperatura Máxima diurna	Temperatura Mínima diurna	Termómetro Seco	Termómetro Húmedo	Barómetro Reducido a 0° á nivel del mar y a la gravedad normal.	Viento Dirección	Viento Velocidad en K por hora	Nubes Cantidad	Nubes Clase dominante	Lluvia Cantidad de agua caída durante las 24 horas anteriores.
C. P. Díaz	27	19	21	19	764.6	SE	8	5	a Cu	
C. Victoria	23	15	21	16	765.4	SE	inap			
Cuernavaca	20	12	14	9	763.4	W	8			
Culiacán	26	18	18	15	760.0	NE	8			
Chihuahua	29	16	9	4	766.8	Calma	0			
Guanajuato	20	10	11	8	768.2	"	0			
Guaymas	29	20	24	16	761.2	N	4			
Hermosillo	28	16	19	19	762.6	E	16			
Izamal	21	17	18	18	766.0	Calma	0	10	Cu	
León	22	8	9	7	766.8	"	0			
Matamoros	29		23	9	763.8	SE	4			
Mazatlán	26	22	22	20	759.	E	4			
Mazcanú	24	18	19	18	767.6	Calma	0			
Mérida	24	20	22	20	765.6	NE	8	1	Cu	
México	20	7	8	7	771.3	Calma	0	5	"	
Morelia	20	10	12	8	770.4	Calma	0	1	Cu	
Oaxaca	22	8	10	8	767.8	"	0	1	S.	
Ojinaga	25	15	16	11	766.0	N	inap			
Pachuca	15	12	12	10	770.8	Calma	0			
Peto	22	17	18	17	765.4	"	0	3	ci S.	
Pochutla	27	16	19	17	762.4	"	0			
Puebla	18	6	8	6	771.2	"	0			
Querétaro	21	9	9	6	769.8	SE	8	1	Cu	
S. Cruz	27	20	24	19	762.2	NNE	2	2	Cu	
Saltillo	17	11	13	11	767.8	S	4			
S. J. Bautista	26	23	26	22	765.4	E	4	5	N.	
S. Luis Potosí	11	9	11	9	769.0	Calma	0	2	Cu	
Silacayoapán	8	7	8	6	769.2	"	0			
Tampico	25	20	22	20	764.4	"	0			
Tlaxcala	16	3	7	1	773.4	E	12			
Toluca	7	3	4	2	774.4	W	8			
Torreón	26	11	15	10	764.0	Calma	0	1	Cu	
Tuxtepec	23	19	22	21	772.0	"	0			
Valladolid	23	18	20	19	765.6	"	0	8	Cu	
V. Cruz	26	19	22	21	765.6	W	8	5	Cu	
Vigía Chico	28	19	21	20	763.8	Calma	0			
V. del Fuerte	30	11	12	9	761.0	"	0			
Zacatecas.	15	4	14	4	763.0	E	24.			

CARTA DEL TIEMPO A 6h 23m M. DE MEXICO.

OBSERVATORIO METEOROLÓGICO CENTRAL.

Domingo MEXICO, Noviembre 7 DE 190

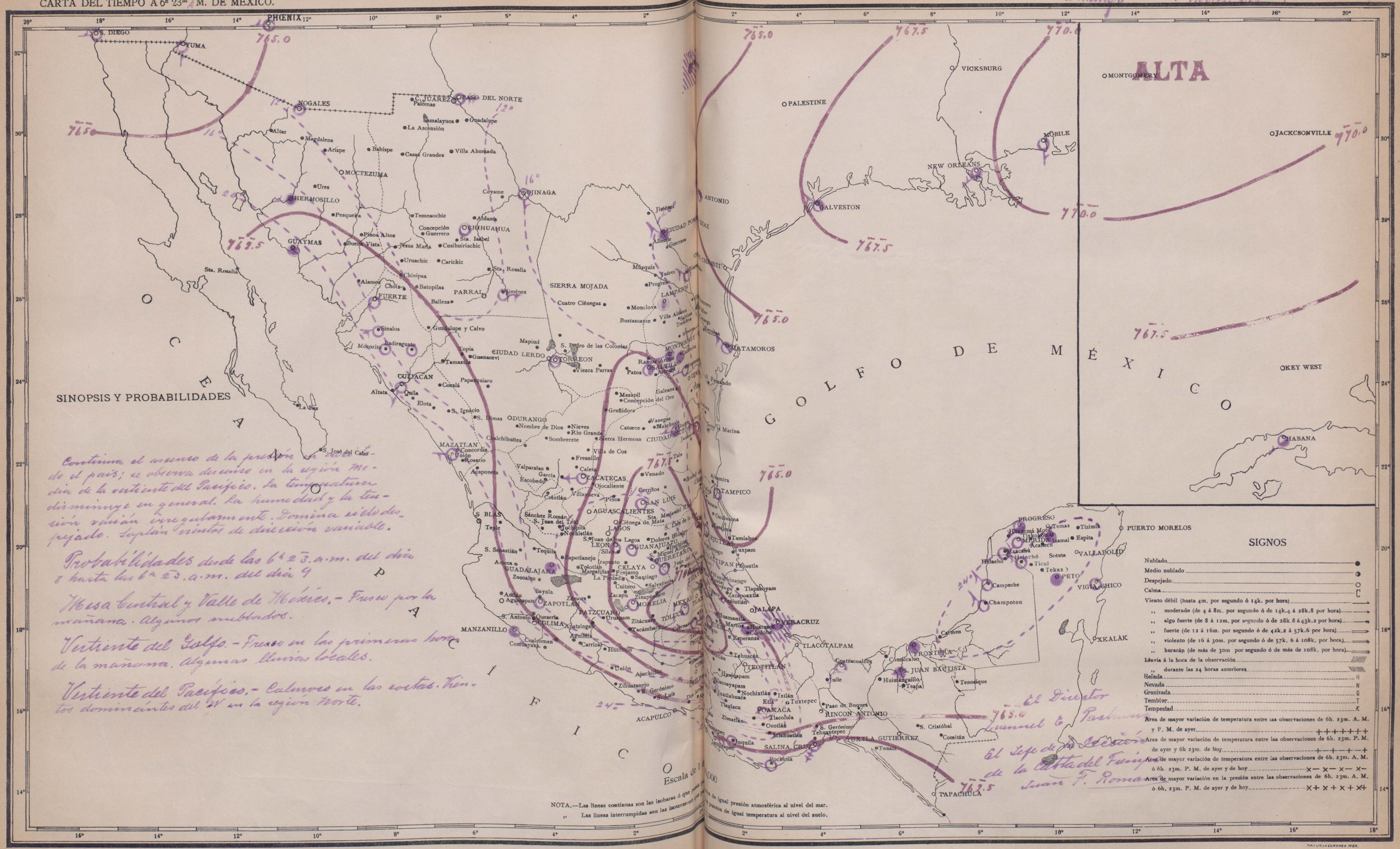

TIP. Y LIT. LA EUROPEA MEX.

República Mexicana

Servicio simultáneo de observaciones meteorológicas

8 de Noviembre de 1909

Tiempo de México

A. 6h 23m. A.M.

Estaciones	Temperatura: Máxima diurna	Temperatura: Mínima diurna	Termómetros: Seco	Termómetros: Humedad	Barómetro: Reducido á 0° á nivel del mar y á la gravedad normal	Viento: Dirección	Viento: Velocidad en m. por hora	Nubes: Cantidad	Nubes: Clase	Lluvia: Cantidad de agua en mm. por 24 horas
C. P. Díaz	27	20	21	19	765.8	Calm	0			
C. Victoria	26	25	17	14	769.8	SW	4			
Cuernavaca	18	9	14	9	767.4	W	12			
Culiacán	29	17	18	19	758.4	N	1	1	Ci Cu	
Chihuahua	26	7	11	6	771.8	Calm	0	1	Cu	
Frontera	24		20	19	767.8	"	0	3	Ci Cu	
Guadalajara	23	10	12	8	771.4	NE	4			
Guanajuato	17	8	10	9	770.4	NE	16	1	Ci S.	
Guaymas	29	20	20	15	759.6	Calm	0			
Hermosillo	30	14	15	8	761.8	"	0			
Izamal	21	17	18	17	766.2	"	0	2	a S	[illegible]
Lampazos	29	11	17	10	767.2	"	0	1	S.	
León	20	6	8	6	770.8	"	0			
Manzanillo	28	24	24	23	759.8	NW	1	2	Cu	
Matamoros	31		25	20	766.6	Calm	0			
Mazatlán	26	12	23	21	760.6	SE	12			
Maxcanú	23	18	18	17	767.4	Calm	0			
Mérida	23	20	22	20	766.0	NE	12	1	Ci S.	
México	20	7	8	6	772.9	NW	4			
Morelia	20	8	9	8	771.6	E	4	1	[illegible]	
Oaxaca	20	10	12	9	768.4	WNW	28			
Pachuca	14	11	12	9	772.6	Calm	0			
Peto	22	16	16	16	765.8	"	0	2	Cu	
Pochutla	27	18	19	19	762.8	"	0			
Puebla	15	7	8	6	770.2	"	0			
Progreso	25	23	25	22	766.2	ENE	20	3	a S.	
Querétaro	17	9	17	9	771.2	SE	6			
S. Cruz	26	25	25	17	762.2	N	40	1	Cu	
Saltillo	16	11	12	12	770.4	SW	4	5	N.	
S. Luis Potosí	9	7	9	7	774.2	Calm	0			
Silacayoapan	8	7	8	6	770.2	"	0			
Tampico	24	20	22	21	766.2	NW	4	3	a Cu	
Tlaxcala	14	8	9	5	772.4	NE	8			
Toluca	14	2	4	3	766.6	W	8			
Torreón	26	15	16	12	768.0	E	4			
Tuxtepec	23	19	21	20	773.4	Calm	0			
Valladolid	21	18	19	18	765.2	"	0	1	S.	
Veracruz	26	19	22	21	766.4	NW	8	2	Cu	
Vigía Chico	26	18	22	20	764.0	"	16	4	N.	
V. del Fuerte	25	11	13	12	761.2	Calm	0			
Zacatecas	14	4	5	2	772.2	E	28			

CARTA DEL TIEMPO A 6h 23m M. DE MEXICO.

OBSERVATORIO METEOROLÓGICO CENTRAL.

MEXICO, DE 190

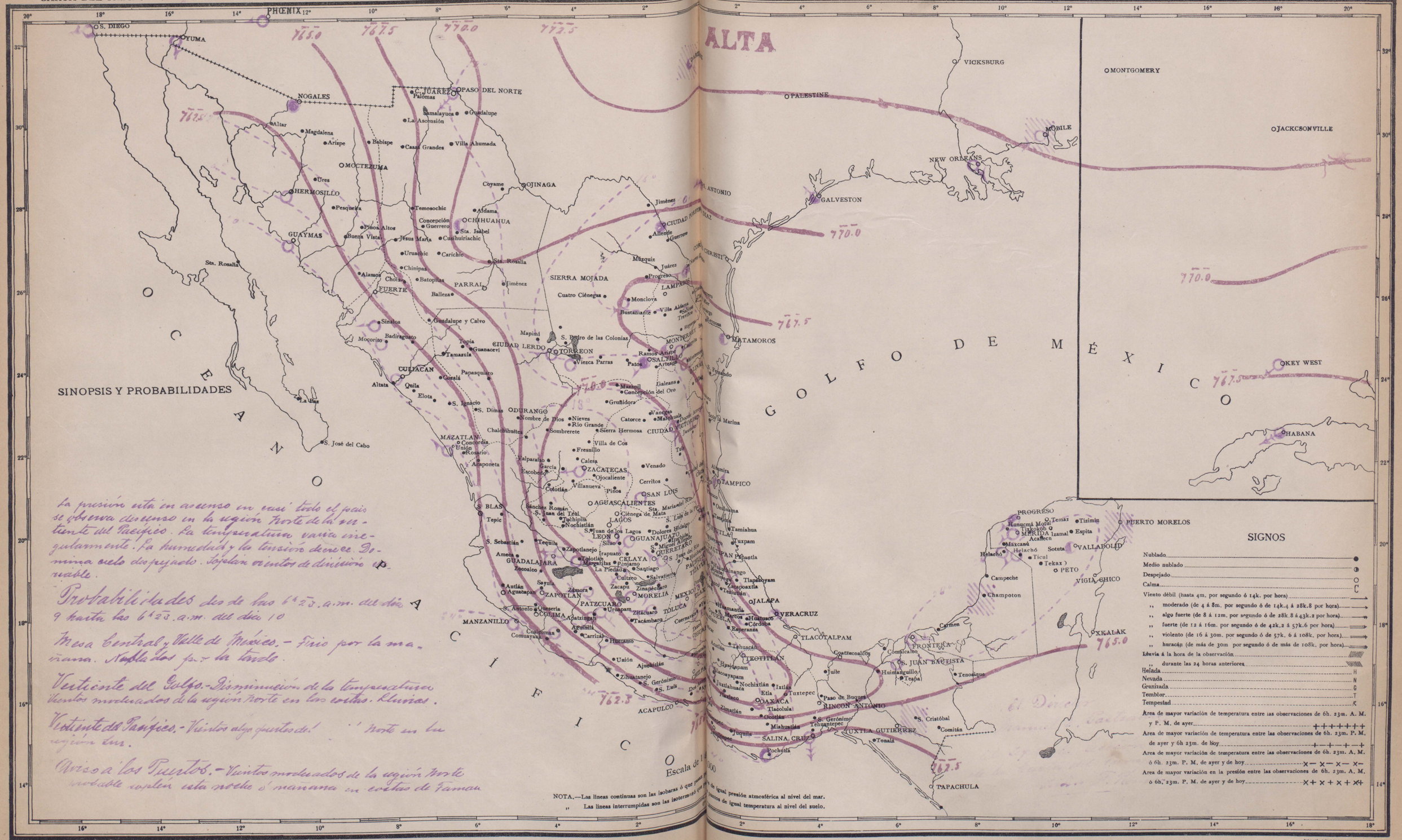

República Mexicana.

Servicio simultaneo de observaciones meteorológicas

9 de Noviembre de 1909

Tiempo de México

Estaciones	A. 6h 23m A.M. Temperaturas: Máxima diurna	Temperaturas: Mínima diurna	Termómetro: Seco	Termómetro: Húmedo	Barómetro: Reducido á 0° á 45° de la gravedad normal	Viento: Dirección	Viento: Velocidad en k. por hora	Nubes: Cantidad	Nubes: Clase dominante	Lluvia: Cantidad de agua caída durante las 24 horas anteriores
C. P. Diaz	24	17	18	17	770.2	Calm	0	5	N.	
C. Victoria	19	12	19	18	771.8	NNW	4	5	N.	
Colima	22	19	22	16	763.0	NE	6			
Cuernavaca	22	12	15	10	766.8	SW	12			
Culiacán	28	16	18	15	761.8	NE	4	1	Ci. S.	
Chihuahua	24	9	10	8	770.8	Calm	0			
Frontera	26		20	19	767.6	"	0	3	Ci. Cu	
Guadalajara	21	10	12	9	772.0	"	0	1	Cu	
Guanajuato	20	10	14	10	766.8	NE	12	1	Cu	
Guaymas.	26	18	19	11	762.6	Calm	0	2	N.	
Hermosillo	31	17	17	10	762.0	"	0	1	Ci. S.	
Izamal	21	18	19	18	766.2	N	1	9	a. S.	
León	17	9	13	10	768.6	NE	8	1	Cu	
Manzanillo	28	23	23	21	760.1	NW	4.			
Matamoros.	29		24	12	767.6	N	4			
Mazatlán	26	23	23	21	761.6	[illegible]	12			
Maxcanú	23	18	19	18	767.4	[illegible]	0			
Mérida	23	21	22	20	766.0	NNE	12			
México	17	7	7	5	773.9	NW	8			
Morelia	15	9	11	9	771.8	NE	4	1	Cu	
Oaxaca	19	10	12	10	768.4	W	8	2	Cu	
Ojinaga	24	14	14	10	766.4	E	16			
Pachuca	16	10	12	10	774.0	N	8	5	Cu	
Peto	22	17	18	18	765.8	NW	4	5	Ci. S.	
Pochutla	27	19	21	20	763.2	Calm	0			
Puebla	16	7	8	6	762.4	NNW	4	1	Cu	
Progreso	26	24	25	23	765.6	ENE	4	4	S.	
Querétaro	15	8	9	7	773.0	E	4.			
S. Cruz	24	21	25	19	763.2	NNE	36	1	Cu	
Saltillo	15	10	10	10	771.6	WSW	4	5	a. S.	
S. J. Bautista	25	23	23	22	766.8	SE	4	2	a. Cu	
S. Luis Potosí	11	10	11	10	773.8	Calm	0	5	Cu	
Silacayoapan	12	11	12	9	768.6	"	0	1	a. Cu	
Tampico	21	18	21	20	767.4	N	4	5	N.	
Tlaxcala	12	7	8	6	773.0	N	4	1	S.	
Tuloca	14	4	4	4	766.8	W	4			
Torreón	23	10	15	12	769.0	WSW	4	1	Cu	
Tuxtepec	22	19	20	20	773.6	Calm	0	5	a. Cu	
Valladolid	22	18	22	19	765.0	"	0	2	Ci. S.	
Veracruz	26	18	21	20	766.4	W	4	5	N.	
Vigía Chico	27	19	21	20	764.6	NE	12	4	N.	
V. del Fuerte	33	13	16	13	762.2	Calma	0			
Xkalak	27	23	26	22	764.2	N	12	1	Cu	
Zacatecas	27	23	26	22	770.0	E	24			

CARTA DEL TIEMPO A 6h 23m M. DE MEXICO.

OBSERVATORIO METEOROLÓGICO CENTRAL.

Martes MEXICO, Diciembre 9 DE 190

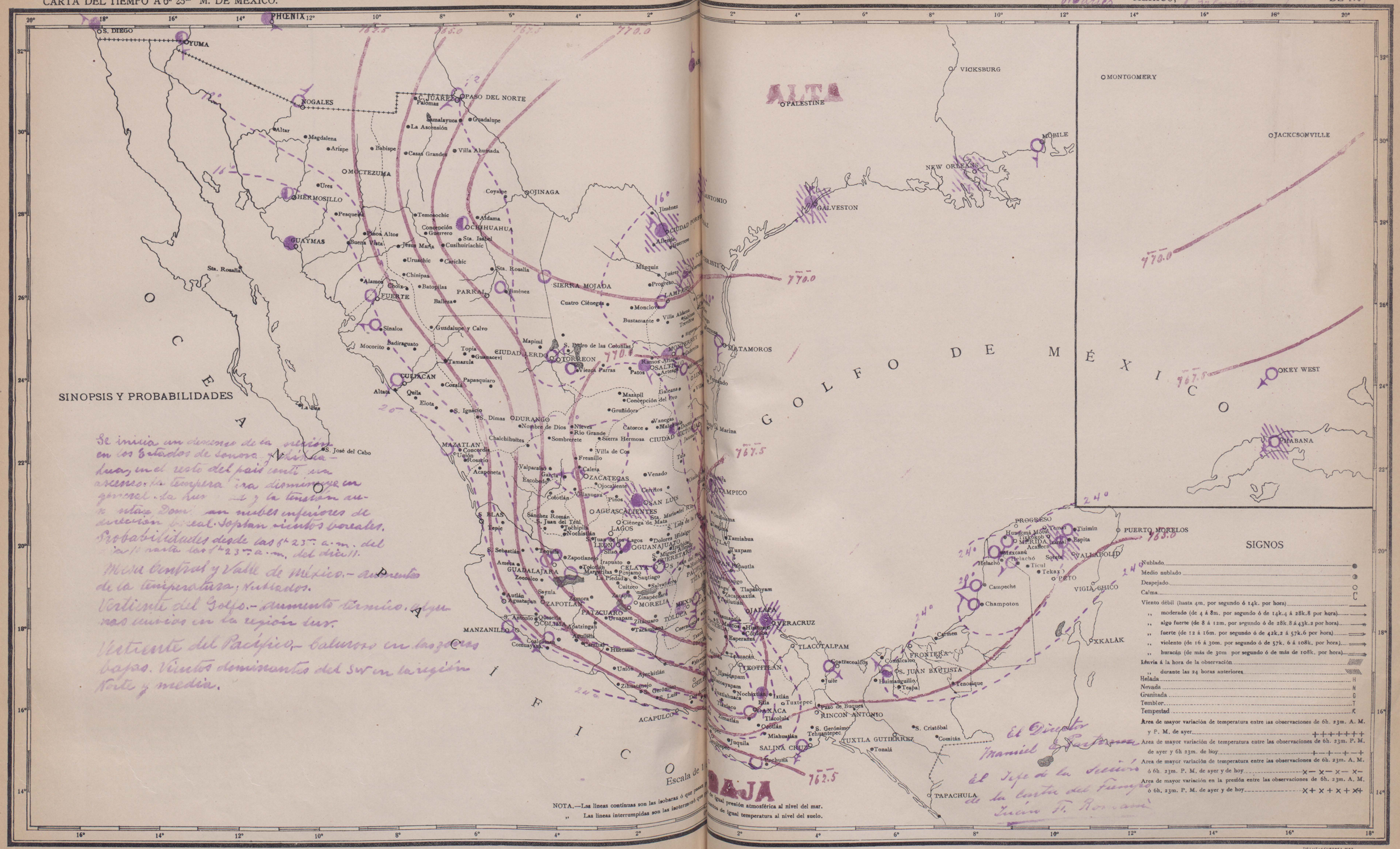

Se inicia un descenso de la presión en los Estados de Sonora y Chihuahua; en el resto del país sigue su ascenso. La temperatura disminuye en general. La hum[illegible] y la tensión aumentan. Dom[illegible] nubes inferiores de dirección boreal. Soplan vientos boreales.

Probabilidades desde las 6h 23m a.m. del 10 hasta las 6h 23m a.m. del día 11.

Mesa Central y Valle de México.— aumento de la temperatura; nublados.

Vertiente del Golfo.— aumento térmico, algunas lluvias en la región sur.

Vertiente del Pacífico.— calurosa en las costas bajas. Vientos dominantes del SW en la región Norte y media.

TIPS. LITS. LA EUROPEA. MEX.

República Mexicana

Servicio simultaneo de observaciones meteorológicas

10 de Noviembre de 1909

Tiempo de Mexico

Estaciones	A. [illegible] 23m A.M.									
	Temperaturas		Termómetros		Barómet	Viento		Nubes		Lluvia
	Máxima diurna	Mínima diurna	Seco	Húmedo	Reducido a 0° á nivel del mar y á la gravedad normal.	Dirección	Velocidad de k por hora.	Cantidad	Clase dominante	Cantidad de agua caída durante las 24 horas anteriores.
C. P. Díaz	23	18	18	17	765.8	SE	8	4	N.	
C. Victoria	22	15	17	15	768.2	E	1			
Cuernavaca	21	12	13	10	766.6	NW	12			
Culiacán	29	17	19	17	761.4	NE	8	6	Ci. S.	
Chihuahua	25	9	15	9	762.2	Calm	0	5	a Cu	
Frontera	24		20	19	766.6	"	0			
Guanajuato	14	10	11	8	768.8	"	0	1	Ci. S.	
Guymas.	26	11	19	14	762.4	"	0	1	a S.	
Hermosillo	28	11	11	8	761.2	"	0			
Izamal	23	18	19	19	765.2	"	0	2	a S.	
Jalapa	18	11	14	11	770.4	"	0			
León	16	6	8	7	769.6	"	0	2	S.	
Matamoros.	30		24	19	765.8	SE	4			
Mazatlán	27	20	22	11	760.6	ESE	12			
Maxsanú	23	18	19	18	766.2	Calm	0			
Mérida	23	21	22	20	760.0	N	8	2	Ci. S.	
México	19	6	7	6	772.7	Calm	0	3	Cu	
Morelia	17	6	7	6	772.2	SW	4	2	Ci. S.	
Oaxaca	17	10	12	11	767.4	WNW	8	1	Cu	
Pachuca	12	11	12	11	771.4	Calm	0			
Peto	23	17	17	17	765.0	"	0	5	Ci. S.	
Pochutla	27	19	20	20	763.4	"	0			
Puebla	16	8	9	7	771.2	N	4			
Querétaro	14	9	10	8	762.2	E	1	1	Cu	
S. Cruz	26	24	25	1.	762.8	N	32	1	Cu	
Saltillo	14	11	11	8	768.4	S	4	2	a S.	
S. J. Bautista	26	24	25	23	766.4	NE	4	1	S.	
S. Luis Potosí	11	8	11	9	771.4	Calm	0	5	Cu	
Silacayoapán	10	9	10	8	767.8	"	0	1	Ci. S.	
Tampico	24	20	21	20	764.8	"	0			
Tlaxcala	12	6	9	5	772.4	E	8			
Toluca	11	2	4	3	776.0	W	8			
Torreón	24	12	14	10	765.0	SE	4			
Tuxtepec	21	10	20	19	773.2	Calm	0	5	Cu	
Valladolid	22	18	19	19	764.2	"	0	2	Ci. S.	
Veracruz	24	22	22	20	766.2	"	0	3	Cu	
Vigía Chico	29	18	23	20	763.2	NW	12	4	Cu	
V. del Fuerte	30	15	16	11	761.6	Calm	0			
Zacatecas.	10	6	8	6	768.6	SE	12	2	Ci. S.	

CARTA DEL TIEMPO A 6h 23m M. DE MEXICO.

OBSERVATORIO METEOROLÓGICO CENTRAL.

Miércoles Noviembre 10
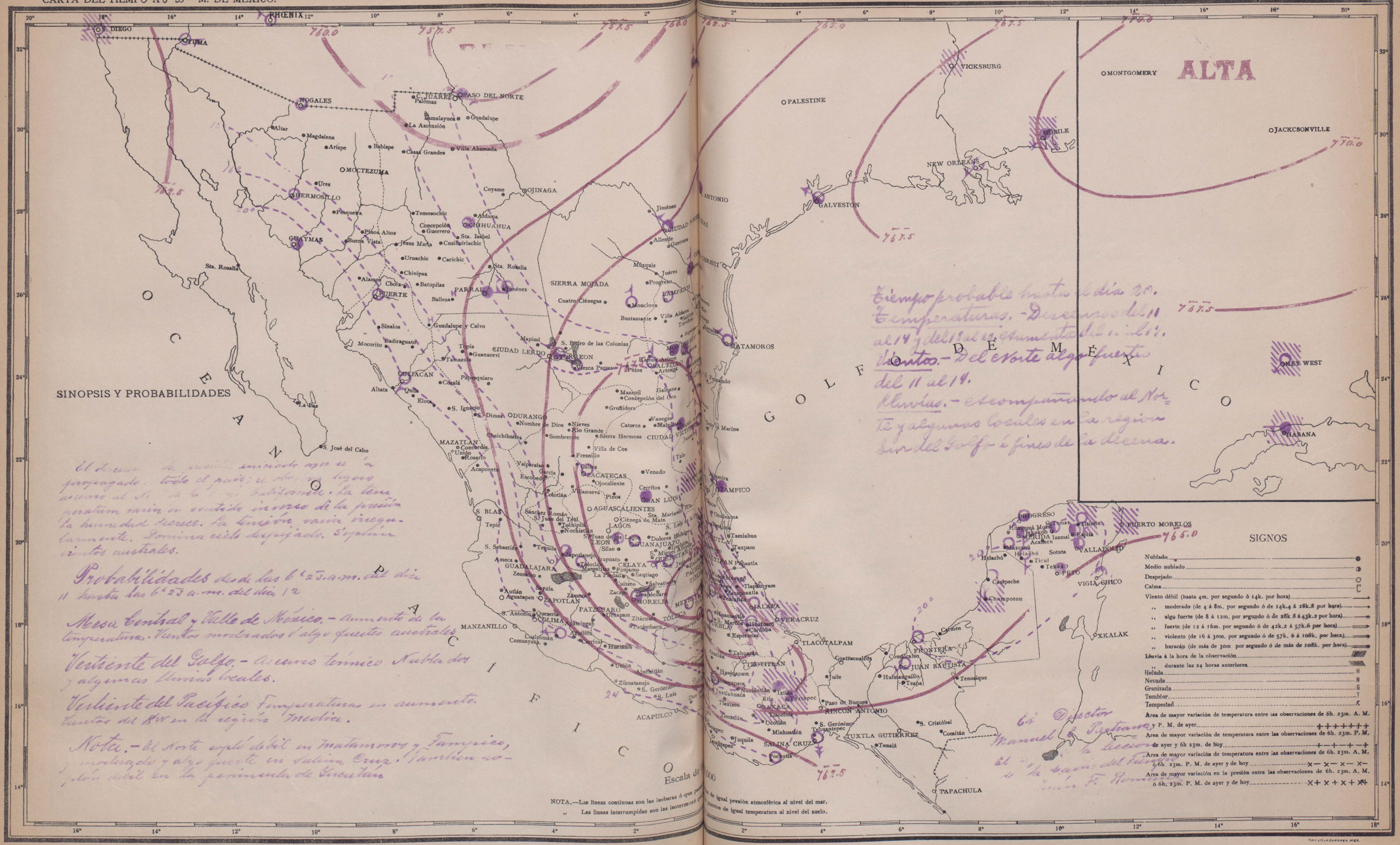
MEXICO, DE 190