Mex

1910

Aug

National Oceanic and Atmospheric Administration

ERRATA NOTICE

One or more conditions of the original document may affect the quality of the image, such as:

Discolored pages
Faded or light ink
Binding intrudes into the text

This has been a co-operative project between the NOAA Central Library and the Climate Database Modernization Program, National Climate Data Center (NCDC). To view the original document, please contact the NOAA Central Library in Silver Spring, MD at (301) 713-2607 x124 or Library.Reference@noaa.gov

HOV Services
Imaging Contractor
12200 Kiln Court
Beltsville, MD 20704-1387
July 23, 2010

CARTA DEL TIEMPO A 6h 23m A. M. DE MEXICO.

OBSERVATORIO METEOROLÓGICO CENTRAL.

Lunes MEXICO, Agosto 1º DE 1910.

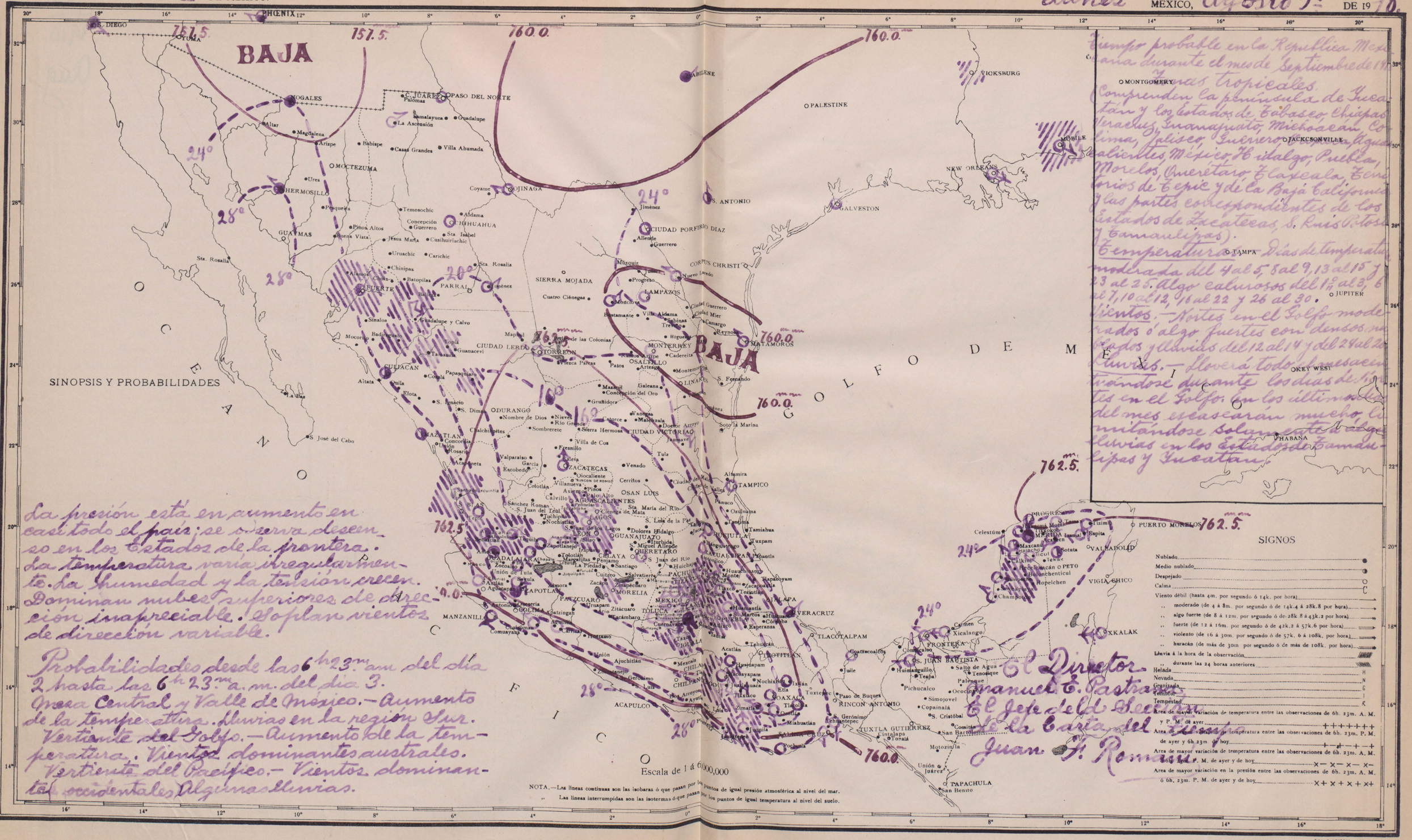

Tiempo probable en la República Mexicana durante el mes de Septiembre de 1910.

Zonas tropicales.

(Comprenden la península de Yucatán y los Estados de Tabasco, Chiapas, Veracruz, Guanajuato, Michoacán, Colima, Jalisco, Guerrero, Oaxaca, Aguascalientes, México, Hidalgo, Puebla, Morelos, Querétaro, Tlaxcala, Territorios de Tepic y de la Baja California y las partes correspondientes de los Estados de Zacatecas, S. Luis Potosí y Tamaulipas).

Temperatura.—Días de temperatura moderada del 4 al 5, 8 al 9, 13 al 15 y 23 al 25. Algo calurosos del 1º al 3, 6 al 7, 10 al 12, 16 al 22 y 26 al 30.

Vientos.—Nortes en el Golfo moderados ó algo fuertes con densos nublados y lluvias del 12 al 14 y del 24 al 26.

Lluvias.—Lloverá todo el mes acentuándose durante los días de Nortes en el Golfo. En los últimos días del mes escasearán mucho, limitándose solamente á algo lluvias en los Estados de Tamaulipas y Yucatán.

La presión está en aumento en casi todo el país; se observa descenso en los Estados de la frontera. La temperatura varía irregularmente. La humedad y la tensión crecen. Dominan nubes superiores de dirección inapreciable. Soplan vientos de dirección variable.

Probabilidades desde las 6h 23m am del día 2 hasta las 6h 23m a. m. del día 3. Mesa Central y Valle de México.—Aumento de la temperatura. Lluvias en la región Sur. Vertiente del Golfo.—Aumento de la temperatura. Vientos dominantes australes. Vertiente del Pacífico.—Vientos dominantes occidentales. Algunas lluvias.

El Director
Manuel E. Pastrana
El Jefe del Sección de la Carta del Tiempo
Juan F. Romano

SIGNOS

Nublado
Medio nublado
Despejado
Calma
Viento débil (hasta 4m. por segundo ó 14k. por hora)
,, moderado (de 4 á 8m. por segundo ó de 14k.4 á 28k.8 por hora)
,, algo fuerte (de 8 á 12m. por segundo ó de 28k.8 á 43k.2 por hora)
,, fuerte (de 12 á 16m. por segundo ó de 42k.2 á 57k.6 por hora)
,, violento (de 16 á 30m. por segundo ó de 57k. 6 á 108k. por hora)
,, huracán (de más de 30m por segundo ó de más de 108k. por hora)
Lluvia á la hora de la observación
,, durante las 24 horas anteriores
Helada H
Nevada N
Granizada G
Temblor I
Tempestad K
Area de mayor variación de temperatura entre las observaciones de 6h. 23m. A. M. y P. M. de ayer ++++++++
Area de mayor variación de temperatura entre las observaciones de 6h. 23m. P. M. de ayer y 6h 23m. de hoy +—+—+—+
Area de mayor variación de temperatura entre las observaciones de 6h. 23m. A. M. ó 6h. 23m. P. M. de ayer y de hoy ×—×—×—×—
Area de mayor variación en la presión entre las observaciones de 6h. 23m. A. M. ó 6h. 23m. P. M. de ayer y de hoy ×+×+×+×+

CARTA DEL TIEMPO A 6h 23m M. DE MEXICO.

OBSERVATORIO METEOROLÓGICO CENTRAL.

Martes MEXICO, Agosto 2 DE 19 10.

SINOPSIS Y PROBABILIDADES

El descenso de la presión iniciado ayer en los Estados de la frontera se ha propagado á casi todo el país; se observa aumento en las regiones Sur de ambas Vertientes y en la península de Yucatán. La temperatura, la humedad y la tensión aumentan en general. Dominan nubes superiores de dirección inapreciable. Soplan vientos de dirección variable.

Probabilidades desde las 6h 23m a. m. del día 3 hasta las 6h 23m a.m. del día 4.

Hoya Central y Valle de México.—Aumento de la temperatura. Nublados y amenazador por la tarde.

Vertiente del Pacífico.—Vientos dominantes del Sureste. Algunas lluvias en la región Sur.

Vertiente del Golfo.—Aumento térmico. Vientos dominantes australes

Escala de 1 á 6.000,000

NOTA.—Las líneas continuas son las isobaras ó que pasan por los puntos de igual presión atmosférica al nivel del mar.
,, Las líneas interrumpidas son las isotermas ó que pasan por los puntos de igual temperatura al nivel del suelo.

SIGNOS

Nublado
Medio nublado
Despejado
Calma
Viento débil (hasta 4m. por segundo ó 14k. por hora)
,, moderado (de 4 á 8m. por segundo ó de 14k.4 á 28k.8 por hora)
algo fuerte (de 8 á 12m. por segundo ó de 28k. 8 á 43k.2 por hora)
fuerte (de 12 á 16m. por segundo ó de 43k.2 á 57k.6 por hora)
violento (de 16 á 30m. por segundo ó de 57k. 6 á 108k. por hora)
huracán (de más de 30m por segundo ó de más de 108k. por hora)
Lluvia á la hora de la observación
Lluvia durante las horas anteriores
Helada
Nevada
Granizada
Temblor
Temporal
Area de mayor variación de temperatura entre las observaciones de 6h. 23m. A. M. y P. M. de ayer
Area de mayor variación de temperatura entre las observaciones de 6h. 23m. P. M. de ayer y 6h 23m. de hoy
Area de mayor variación de temperatura entre las observaciones de 6h. 23m. A. M. ó 6h 23m. P. M. de ayer y de hoy
Area de mayor variación en la presión entre las observaciones de 6h. 23m. A. M. ó 6h. 23m. P. M. de ayer y de hoy

El Director
Manuel E. Pastrana.
El Jefe de la Sección
de la Carta del Tiempo
Juan F. Romani

CARTA DEL TIEMPO A 6h 23m M. DE MEXICO.

OBSERVATORIO METEOROLÓGICO CENTRAL.

MEXICO, Miércoles Agosto 3 DE 19 10.

SINOPSIS Y PROBABILIDADES

La presión está en ascenso en los Estados de Sonora, Chihuahua y en descenso en el resto del país. La temperatura, la humedad y la tensión varían irregularmente. Dominan nubes superiores de dirección inapreciable. Soplan vientos débiles de dirección variable.

Probabilidades desde las 6h 23m am. del día 4 hasta las 6h 23m am del día 5. Mesa Central y Valle de Mexico.—Disminución de la temperatura

Vertiente del Golfo.—Temperaturas en descenso. Nublados y algunas lluvias.
Vertiente del Pacífico.—Vientos del Sureste en las regiones Norte y Media. Lluvias aumentando en extensión

Escala de 1 á 6.000,000

NOTA.—Las líneas continuas son las isobaras ó que pasan por los puntos de igual presión atmosférica al nivel del mar.
,, Las líneas interrumpidas son las isotermas ó que pasan por los puntos de igual temperatura al nivel del suelo.

SIGNOS

- Nublado
- Medio nublado
- Despejado
- Calma
- Viento débil (hasta 4m. por segundo ó 14k. por hora)
- ,, moderado (de 4 á 8m. por segundo ó de 14k.4 á 28k.8 por hora)
- ,, algo fuerte (de 8 á 12m. por segundo ó de 28k 8 á 43k.2 por hora)
- ,, fuerte (de 12 á 16m. por segundo ó de 42k.2 á 57k.6 por hora)
- ,, violento (de 16 á 30m. por segundo ó de 57k. 6 á 108k. por hora)
- huracán (de más de 30m por segundo ó de más de 108k. por hora)
- Lluvia á la hora de la observación
- durante las 24 horas anteriores
- Helada
- Nevada
- Granizada
- Temblor
- Relámpagos
- Area de mayor variación de temperatura entre las observaciones de 6h. 23m. A. M. de hoy y de ayer
- Area de mayor variación de temperatura entre las observaciones de 6h. 23m. P. M. de ayer y 6h 23m. de hoy
- Area de mayor variación de temperatura entre las observaciones de 6h. 23m. A. M. y 6h. 23m. P. M. de ayer y de hoy
- Area de mayor variación en la presión entre las observaciones de 6h. 23m. A. M. ó 6h. 23m. P. M. de ayer y de hoy

El Director
Manuel E. Pastrana
El Jefe de la Sección
de la Carta del Tiempo
Juan F. Romero

CARTA DEL TIEMPO A 6h 23m A. M. DE MEXICO.

OBSERVATORIO METEOROLÓGICO CENTRAL.

Jueves Agosto 4 DE 1916

MEXICO, DE 19

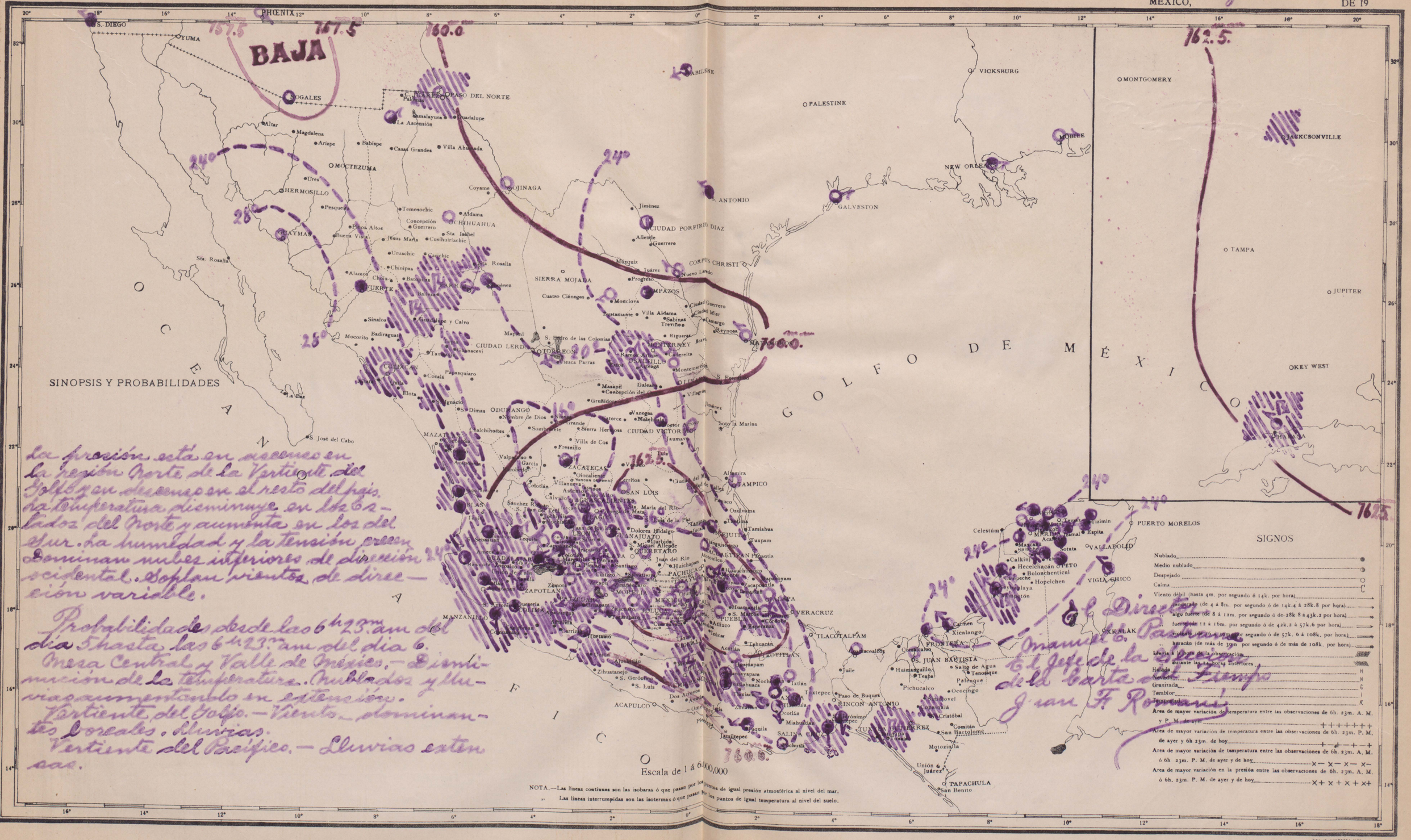

La presión está en ascenso en la región Norte de la Vertiente del Golfo y en descenso en el resto del país. La temperatura disminuye en los Estados del Norte y aumenta en los del Sur. La humedad y la tensión crecen. Dominan nubes inferiores de dirección occidental. Soplan vientos de dirección variable.

Probabilidades desde las 6h 23m am del día 5 hasta las 6h 23m am del día 6.

Mesa Central y Valle de México.— Disminución de la temperatura. Nublados y lluvias aumentando en extensión.

Vertiente del Golfo.— Vientos dominantes boreales. Lluvias.

Vertiente del Pacífico.— Lluvias extensas.

El Director
Manuel E. Pastrana
El Jefe de la Sección
de la Carta del Tiempo
Juan F. Romani

CARTA DEL TIEMPO A 6h 23m M. DE MEXICO.

OBSERVATORIO METEOROLÓGICO CENTRAL.

Viernes MEXICO, Agosto 5 DE 1910.

BAJA

SINOPSIS Y PROBABILIDADES

La presion esta en descenso en los Estados del Norte y ensenso en los del Sur. La temperatura disminuye. La humedad y la tension aumentan en general. Dominan nubes inferiores de direccion oriental. Soplan vientos orientales.

Probabilidades desde las 6h 23m am del dia 6 hasta las 6h 23m am del dia 7. Mesa Central y Valle de Mexico.- Disminucion de la temperatura. Lluvias en las regiones del Sur predia. Viento de Este. - Temperaturas en descenso. Lluvias en la region Sur. Vertiente del Pacifico. - Lluvias.

757.5 mm

757.5 mm

760.0 mm

760.0 mm

760.0 mm

760.0 mm

760.0 mm

1600 mm

240

200

160

120

80

40

Escala de 1 á 6'000,000

NOTA.—Las lineas continuas son las isobaras ó que pasan por los puntos de igual presión atmosférica al nivel del mar.

,, Las lineas interrumpidas son las isotermas ó que pasan por los puntos de igual temperatura al nivel del suelo.

SIGNOS

Nublado

Medio nublado

Despejado

Calma C

Viento débil (hasta 4m. por segundo ó 14k. por hora)

,, moderado (de 4 á 8m. por segundo ó de 14k.4 á 28k.8 por hora)

,, algo fuerte (de 8 á 12m. por segundo ó de 28k 8 á 43k.2 por hora)

,, fuerte (de 12 á 16m. por segundo ó de 42k.2 á 57k.6 por hora)

,, violento (de 16 á 30m. por segundo ó de 57k. 6 á 108k. por hora)

,, huracán (de más de 30m. por segundo ó de más de 108k. por hora)

Lluvia á la hora de la observación

,, durante las 24 horas anteriores

Helada H

Nevada N

Granizada G

Temblor

Tempestad K

Area de mayor variación de temperatura entre las observaciones de 6h. 23m. A. M. y P. M. de ayer +++++++

Area de mayor variación de temperatura entre las observaciones de 6h. 23m. P. M. de ayer y 6h 23m. de hoy +-+-+-+

Area de mayor variación de temperatura entre las observaciones de 6h. 23m. A. M. ó 6h 23m. P. M. de ayer y de hoy X-X-X-X-

Area de mayor variación en la presión entre las observaciones de 6h. 23m. A. M. ó 6h. 23m. P. M. de ayer y de hoy X+X+X+X+

El Director
Manuel de la Peña y Reyes
El Jefe de la Seccion
de la Carta del Tiempo
Juan [illegible]

CARTA DEL TIEMPO A 6h 23m M. DE MEXICO.

OBSERVATORIO METEOROLÓGICO CENTRAL.

Sabado Agosto 6 10.

MEXICO, DE 19

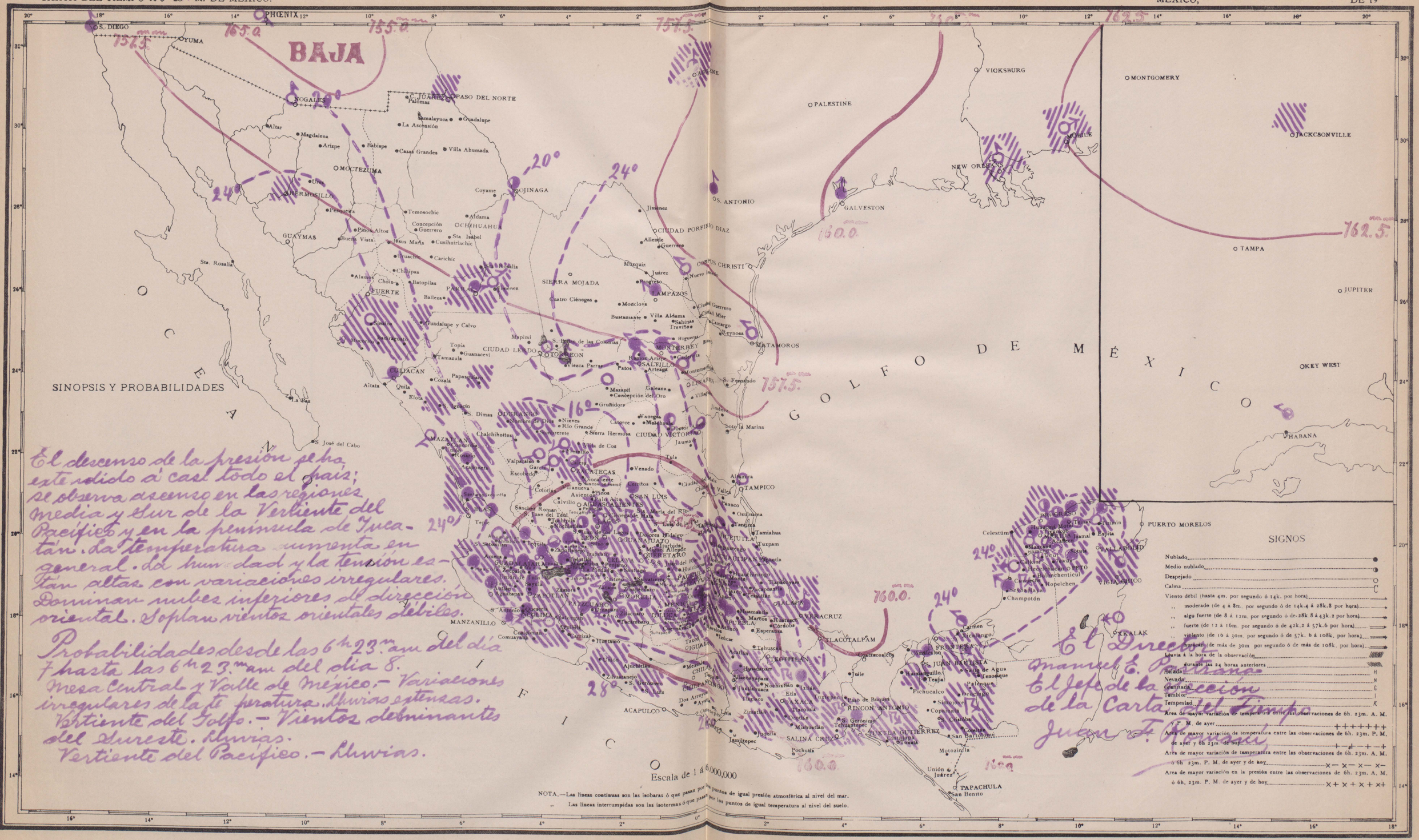

El descenso de la presión se ha extendido á casi todo el país; se observa ascenso en las regiones media y Sur de la Vertiente del Pacífico y en la península de Yucatán. La temperatura aumenta en general. La humedad y la tensión están altas con variaciones irregulares. Dominan nubes inferiores de dirección oriental. Soplan vientos orientales débiles.

Probabilidades desde las 6h 23m am del día 7 hasta las 6h 23m am del día 8.
Mesa Central y Valle de México.— Variaciones irregulares de la temperatura. Lluvias extensas.
Vertiente del Golfo.— Vientos dominantes del Sureste. Lluvias.
Vertiente del Pacífico.— Lluvias.

El Director
Manuel E. Pastrana
El Jefe de la Sección
de la Carta del Tiempo
Juan F. Bonomi

CARTA DEL TIEMPO A 6h 23m M. DE MEXICO.

OBSERVATORIO METEOROLÓGICO CENTRAL.

Domingo MEXICO, Ag to 7 DE 1910.

SINOPSIS Y PROBABILIDADES

La presión está en aumento en todo el país. La temperatura aumenta en general. La humedad y la tensión continuan altas y varían irregularmente. Dominan nubes inferiores de dirección oriental. Soplan vientos variables débiles.

Probabilidades desde 6h 23m a.m. del día 8 hasta las 6h 23m a.m. del día 9. Mesa Central y Valle de México. Disminución de la temperatura. Lluvias aisladas. Vertiente del Golfo. Temperaturas en descenso. Lluvias en la región sur. Vertiente del Pacífico. Vientos dominantes del Noreste. Lluvias.

SIGNOS

Nublado
Medio nublado
Despejado
Calma C
Viento débil (hasta 4m. por segundo ó 14k. por hora)
,, moderado (de 4 á 8m. por segundo ó de 14k.4 á 28k.8 por hora)
,, algo fuerte (de 8 á 12m. por segundo ó de 28k. 8 á 43k.2 por hora)
,, fuerte (de 12 á 16m. por segundo ó de 42k.2 á 57k.6 por hora)
,, violento (de 16 á 30m. por segundo ó de 57k. 6 á 108k. por hora)
,, huracán (de más de 30m por segundo ó de más de 108k. por hora)
Lluvia á la hora de la observación
,, durante las 24 horas anteriores
Helada H
Nevada N
Granizada G
Temblor I
Tempestad K
Area de mayor variación de temperatura entre las observaciones de 6h. 23m. A. M. y P. M. de ayer + + + + + +
Area de mayor variación de temperatura entre las observaciones de 6h. 23m. P. M. de ayer y 6h 23m. de hoy + − + − + −
Area de mayor variación de temperatura entre las observaciones de 6h. 23m. A. M. ó 6h 23m. P. M. de ayer y de hoy × − × − × −
Area de mayor variación en la presión entre las observaciones de 6h. 23m. A. M. ó 6h. 23m. P. M. de ayer y de hoy × + × + × +

Escala de 1 á 6.000,000

NOTA.—Las líneas continuas son las isobaras ó que pasan por los puntos de igual presión atmosférica al nivel del mar.
,, Las líneas interrumpidas son las isotermas ó que pasan por los puntos de igual temperatura al nivel del suelo.

CARTA DEL TIEMPO A 6h 23m M. DE MEXICO.

OBSERVATORIO METEOROLÓGICO CENTRAL.

Lunes MEXICO, Agosto 8 DE 1910.

SINOPSIS Y PROBABILIDADES

La presión está en descenso en la Vertiente del Pacífico y aumenta en el resto del país. La temperatura disminuye en general. La humedad decrece. La tensión continúa alta con variaciones irregulares. Dominan nubes inferiores de dirección oriental. Soplan vientos orientales débiles.

Probabilidades desde las 6h 23m am del día 9 hasta las 6h 23m am del día 10.

Mesa Central y Valle de México.—Disminución de la temperatura. Nublados y lluvias.

Vertiente del Golfo.—Disminución de la temperatura. Lluvias.

Vertiente del Pacífico.—Vientos dominantes del Noroeste. Lluvias

Escala de 1 á 6,000,000

NOTA.—Las líneas continuas son las isobaras ó que pasan por los puntos de igual presión atmosférica al nivel del mar.
,, Las líneas interrumpidas son las isotermas ó que pasan por los puntos de igual temperatura al nivel del suelo.

SIGNOS

Nublado	●
Medio nublado	◑
Despejado	○
Calma	C
Viento débil (hasta 4m. por segundo ó 14k. por hora)	→
,, moderado (de 4 á 8m. por segundo ó de 14k.4 á 28k.8 por hora)	→
,, algo fuerte (de 8 á 12m. por segundo ó de 28k 8 á 43k.2 por hora)	→
,, fuerte (de 12 á 16m. por segundo ó de 42k.2 á 57k.6 por hora)	⟹
,, violento (de 16 á 30m. por segundo ó de 57k. 6 á 108k. por hora)	⟹
,, huracán (de más de 30m por segundo ó de más de 108k. por hora)	⟹
Lluvia á la hora de la observación	
,, durante las 24 horas anteriores	
Helada	H
Nevada	N
Granizada	G
Temblor	I
Tempestad	K
Area de mayor variación de temperatura entre las observaciones de 6h. 23m. A. M. de ayer y 6h 23m. de hoy	+ + + + + +
Area de mayor variación de temperatura entre las observaciones de 6h. 23m. P. M. de ayer y 6h 23m. de hoy	+ − + − +
Area de mayor variación de la temperatura entre las observaciones de 6h. 23m. A. M. ó 6h 23m. P. M. de ayer y de hoy	× − × − × − ×
Area de mayor variación en la presión entre las observaciones de 6h. 23m. A. M. ó 6h. 23m. P. M. de ayer y de hoy	× + × + × + ×

El Director
Manuel E. Pastrana
El Jefe de la Sección
de la Carta del Tiempo
Juan F. Romero

CARTA DEL TIEMPO A 6h 23m M. DE MEXICO.

OBSERVATORIO METEOROLÓGICO CENTRAL.

Martes MEXICO, Agosto 9 DE 1910.

SINOPSIS Y PROBABILIDADES

La presión está en descenso en casi todo el país; se observa ascenso en las regiones Sur de las Vertientes del Golfo y de la Mesa Central. La temperatura disminuye en general. La humedad y la tensión crecen. Dominan nubes inferior - de dirección oriental Soplan vientos orientales.

Probabilidades desde las 6h 23m am del día 10 hasta las 6h 23m am del día 11. Mesa Central y Valle de México. - Ligero aumento de la temperatura. Lluvias. Vertiente del Golfo - Aumento térmico. Lluvias en las regiones media y Sur. Vertiente del Pacífico. - Vientos dominantes occidentales. Lluvias.

Escala de 1 á 6,000,000

NOTA.—Las líneas continuas son las isobaras ó que pasan por los puntos de igual presión atmosférica al nivel del mar.
,, Las líneas interrumpidas son las isotermas ó que pasan por los puntos de igual temperatura al nivel del suelo.

SIGNOS

Nublado
Medio nublado
Despejado
Calma C
Viento débil (hasta 4m. por segundo ó 14k. por hora)
,, moderado (de 4 á 8m. por segundo ó de 14k.4 á 28k.8 por hora)
,, algo fuerte (de 8 á 12m. por segundo ó de 28k. 8 á 43k.2 por hora)
,, fuerte (de 12 á 16m. por segundo ó de 42k.2 á 57k.6 por hora)
,, violento (de 16 á 30m. por segundo ó de 57k. 6 á 108k. por hora)
,, huracán (de más de 30m por segundo ó de más de 108k. por hora)
Lluvia á la hora de la observación
,, durante las 24 horas anteriores
Helada H
Nevada N
Granizada G
Temblor I
Tempestad K
Area de mayor variación de temperatura entre las observaciones de 6h. 23m. A. M. y P. M. de ayer + + + + + +
Area de mayor variación de temperatura entre las observaciones de 6h. 23m. P. M. de ayer y 6h 23m. de hoy + − + − + −
Area de mayor variación de temperatura entre las observaciones de 6h. 23m. A. M. ó 6h. 23m. P. M. de ayer y de hoy × − × − × − ×
Area de mayor variación en la presión entre las observaciones de 6h. 23m. A. M. ó 6h. 23m. P. M. de ayer y de hoy × + × + × + ×

El Director
Manuel E. Pastrana
E. Jefe de la Sección
de la Carta del Tiempo
Jesús F. Rascón

CARTA DEL TIEMPO A 6h 23m M. DE MEXICO.

OBSERVATORIO METEOROLÓGICO CENTRAL.

Miércoles MEXICO, Agosto 10 DE 19 10.

SINOPSIS Y PROBABILIDADES

La presión está en ascenso en todo el país. La temperatura aumenta en general. La humedad y la tensión decrecen. Dominan nubes de dirección variable. Soplan vientos débiles de dirección variable.

Probabilidades desde las 6h 23m am del dia 11 hasta las 6h 23m am del dia 12.

Mesa Central y Valle de México.—Disminución de la temperatura. Lluvias disminuyendo en extensión.

Vertiente del Golfo.—Temperaturas en descenso. Lluvias en la región Sur.

Vertiente del Pacífico.—Vientos dominantes del Noreste en las regiones Norte y Media. Lluvias.

Tiempo probable hasta el dia 20. Temperaturas.—Descenso del 11 al 13 y del 18 al 20. Aumentos del 14 al 17. Lluvias.—Continuará toda la decena disminuyendo algo después del dia 16.

Escala de 1 á 6'000,000

NOTA.—Las líneas continuas son las isobaras ó que pasan por los puntos de igual presión atmosférica al nivel del mar.

,, Las líneas interrumpidas son las isotermas ó que pasan por los puntos de igual temperatura al nivel del suelo.

SIGNOS

Nublado

Medio nublado

Despejado

Calma C

Viento débil (hasta 4m. por segundo ó 14k. por hora)

,, moderado (de 4 á 8m. por segundo ó de 14k.4 á 28k.8 por hora)

,, algo fuerte (de 8 á 12m. por segundo ó de 28k 8 á 43k.2 por hora)

,, fuerte (de 12 á 16m. por segundo ó de 42k.2 á 57k.6 por hora)

,, violento (de 16 á 30m. por segundo ó de 57k. 6 á 108k. por hora)

,, huracán (de más de 30m por segundo ó de más de 108k. por hora)

Lluvia á la hora de la observación

,, durante las 24 horas anteriores

Helada H

Nevada N

Granizada G

Temblor I

Tempestad K

Area de mayor variación de temperatura entre las observaciones de 6h. 23m. A. M. y P. M. de ayer + + + + + + +

Area de mayor variación de temperatura entre las observaciones de 6h. 23m. P. M. de ayer y 6h 23m de hoy + − + − + − +

Area de mayor variación de temperatura entre las observaciones de 6h. 23m. A. M. ó 6h 23m. P. M. de ayer y de hoy × − × − × − ×

Area de mayor variación en la presión entre las observaciones de 6h. 23m. A. M. ó 6h. 23m. P. M. de ayer y de hoy × + × + × + ×

CARTA DEL TIEMPO A 6h 23m M. DE MEXICO.

OBSERVATORIO METEOROLÓGICO CENTRAL.

Jueves Agosto 11 10.

MEXICO, DE 19

SINOPSIS Y PROBABILIDADES

Continúa la presión en ascenso en todo el país. La temperatura varía irregularmente la humedad y la tensión aumentan en general. Dominan nubes inferiores de dirección oriental. Soplan vientos orientales débiles.

Probabilidades desde las 6h 23m am del dia 12 hasta las 6h 23m am del dia 13 Mesa Central y Valle de Anéxico.—Aumento de la temperatura. Lluvias en la region Sur. Vertiente del Golfo.—Temperaturas en aumento. Nublados y lluvias en la region Sur. Vertiente del Pacífico.—Aumento termico. Lluvias.

El Director
Manuel G. Pastrana
El Jefe de la Seccion
de la Carta del Tiempo
Juan F. Romero

SIGNOS

Nublado	●
Medio nublado	◑
Despejado	○
Calma	C
Viento débil (hasta 4m. por segundo ó 14k. por hora)	→
,, moderado (de 4 á 8m. por segundo ó de 14k.4 á 28k.8 por hora)	→
,, algo fuerte (de 8 á 12m. por segundo ó de 28k.8 á 43k.2 por hora)	→
,, fuerte (de 12 á 16m. por segundo ó de 42k.2 á 57k.6 por hora)	→
,, violento (de 16 á 30m. por segundo ó de 57k. 6 á 108k. por hora)	→
,, huracán (de más de 30m por segundo ó de más de 108k. por hora)	→
Lluvia á la hora de la observación	
,, durante las 24 horas anteriores	
Helada	H
Nevada	N
Granizada	G
Temblor	T
Tempestad	K
Area de mayor variación de temperatura entre las observaciones de 6h. 23m. A. M. y 6h. P. M. de ayer	+++++++
Area de mayor variación de temperatura entre las observaciones de 6h. 23m. P. M. de ayer y 6h 23m. de hoy	+−+−+−+
Area de mayor variación de temperatura entre las observaciones de 6h. 23m. A. M. ó 6h. 23m. P. M. de ayer y de hoy	×−×−×−×−
Area de mayor variación en la presión entre las observaciones de 6h. 23m. A. M. ó 6h. 23m. P. M. de ayer y de hoy	×+×+×+×+

Escala de 1 á 5,000,000

NOTA.—Las líneas continuas son las isobaras ó que pasan por los puntos de igual presión atmosférica al nivel del mar.
,, Las líneas interrumpidas son las isotermas ó que pasan por los puntos de igual temperatura al nivel del suelo.

CARTA DEL TIEMPO A 6h 23m M. DE MEXICO.

OBSERVATORIO METEOROLÓGICO CENTRAL.

Viernes MEXICO, Agosto 12 DE 1910.

Ayer se inició un descenso de la presión en los Estados de la frontera que se ha propagado á casi todo el país se observa ascenso en la región Sur de la Mesa Central. La temperatura oscila en sentido inverso á la presión. La humedad y la tensión continúan altas con tendencia al aumento. Dominan nubes inferiores de dirección oriental. Vientos débiles de dirección variable.

Probabilidades desde las 6h 23m a.m. del dia 13 hasta las 6h 23m a.m. del dia 14.

Mesa Central y Valle de México.—Ligero aumento de la temperatura. Lluvias.

Vertiente del Golfo.—Aumento de la temperatura. Lluvias en la región Sur.

Vertiente del Pacífico.—Vientos dominantes del Noroeste en las regiones Norte y Media. Lluvias.

El Director
Manuel E. Pastrana
El Jefe de la Sección de la Carta del Tiempo
Juan F. Romano

CARTA DEL TIEMPO A 6h 23m M. DE MEXICO.

OBSERVATORIO METEOROLÓGICO CENTRAL.

Sábado MEXICO, Agosto 13 DE 19 10.

SINOPSIS Y PROBABILIDADES

La presión está en descenso en todo el país. La temperatura y la humedad varían irregularmente. La tensión decrece. Dominan nubes superiores de dirección oriental. Soplan vientos de dirección variable.

Probabilidades desde las 6h 23m a.m. del día 14 hasta las 6h 23m a.m. del día 15. Mesa Central y Valle de México.—Aumento de la temperatura. Nublados y algunas lluvias. Vertiente del Golfo.—Ascensos termicos. Lluvias en la región Sur. Vertiente del Pacífico.—Temperatura en aumento. Lluvias en las regiones Media y Sur.

Escala de 1 á 6.000,000

NOTA.—Las líneas continuas son las isobaras ó que pasan por los puntos de igual presión atmosférica al nivel del mar.
,, Las líneas interrumpidas son las isotermas ó que pasan por los puntos de igual temperatura al nivel del suelo.

SIGNOS

Nublado
Medio nublado
Despejado
Calma
Viento débil (hasta 4m. por segundo ó 14k. por hora)
,, moderado (de 4 á 8m. por segundo ó de 14k.4 á 28k.8 por hora)
,, algo fuerte (de 8 á 12m. por segundo ó de 28k 8 á 43k.2 por hora)
,, fuerte (de 12 á 16m. por segundo ó de 42k.2 á 57k.6 por hora)
,, violento (de 16 á 30m. por segundo ó de 57k. 6 á 108k. por hora)
,, huracán (de más de 30m por segundo ó de más de 108k. por hora)
Lluvia á la hora de la observación
,, durante las 24 horas anteriores
Helada H
Nevada N
Granizada G
Temblor T
Tempestad K
Area de mayor variación de temperatura entre las observaciones de 6h. 23m. A. M. y P. M. de ayer
Area de mayor variación de temperatura entre las observaciones de 6h. 23m. P. M. de ayer y 6h 23m. de hoy
Area de mayor variación de temperatura entre las observaciones de 6h. 23m. A. M. ó 6h 23m. P. M. de ayer y de hoy
Area de mayor variación en la presión entre las observaciones de 6h. 23m. A. M. ó 6h, 23m. P. M. de ayer y de hoy

El Director
Manuel E. Pastrana
El Jefe de la Seccion
de la Carta
Juan F. Jaramillo

Imp. Litog. Constancia 1910.

CARTA DEL TIEMPO A 6h 23m A. M. DE MEXICO.

OBSERVATORIO METEOROLÓGICO CENTRAL.

Domingo MEXICO, Agosto 14 DE 1910.

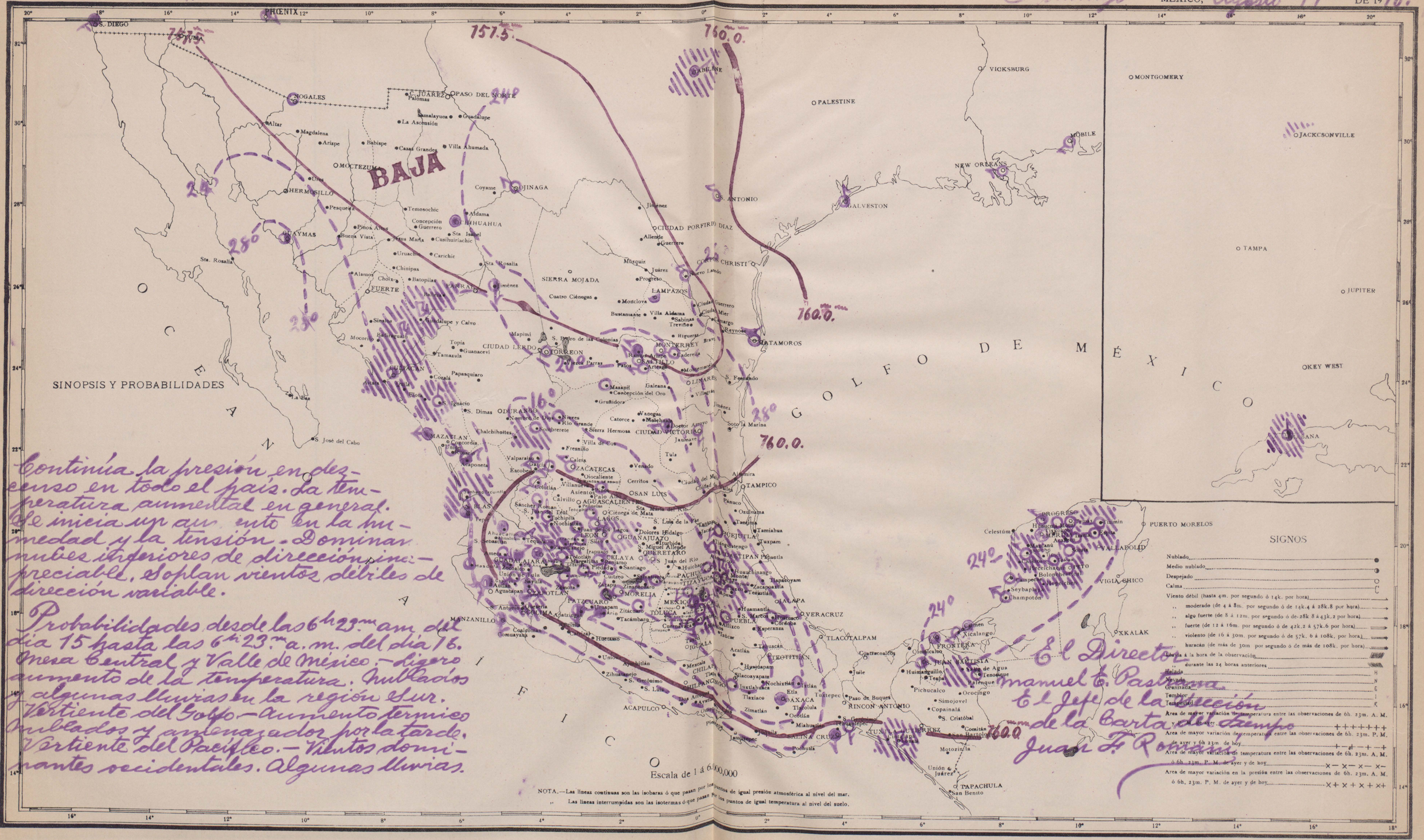

Continúa la presión en descenso en todo el país. La temperatura aumental en general. Se inicia un aumento en la humedad y la tensión. Dominan nubes inferiores de dirección inapreciable. Soplan vientos débiles de dirección variable.

Probabilidades desde las 6h 23m am del día 15 hasta las 6h 23m a. m. del día 16. Mesa Central y Valle de México.—Ligero aumento de la temperatura. Nublados y algunas lluvias en la región Sur. Vertiente del Golfo.—Aumento termico nublados y amenazador por la tarde. Vertiente del Pacífico.—Vientos dominantes occidentales. Algunas lluvias.

El Director
Manuel E. Pastrana
El Jefe de la Sección
de la Carta del Tiempo
Juan F. Romano

CARTA DEL TIEMPO A 6h 23m M. DE MEXICO.

OBSERVATORIO METEOROLÓGICO CENTRAL.

Lunes MEXICO, Agosto 15 DE 1910.

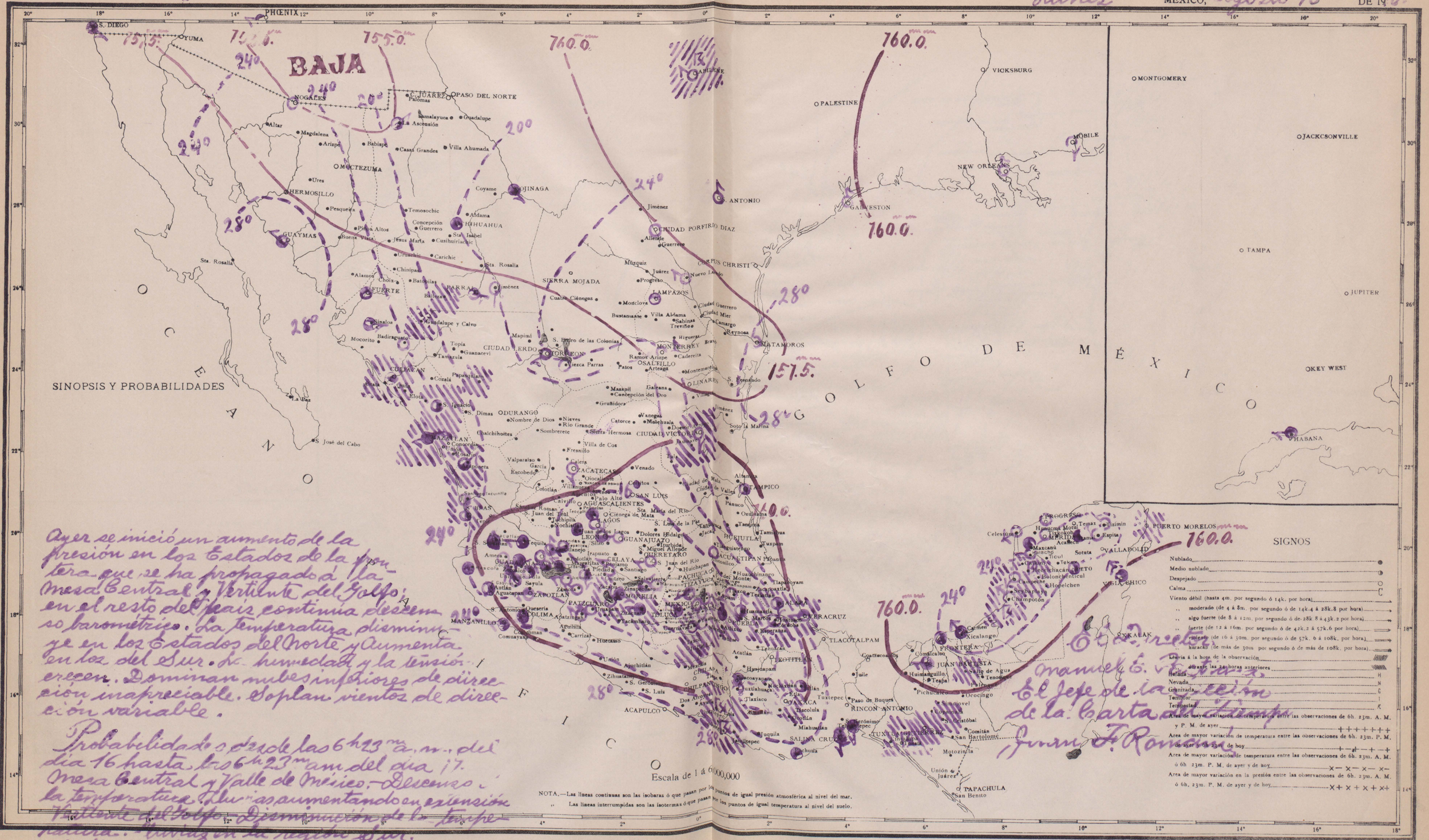

Ayer se inició un aumento de la presión en los Estados de la frontera que se ha propagado á la Mesa Central y Vertiente del Golfo; en el resto del país continúa descenso barométrico. La temperatura disminuye en los Estados del Norte y aumenta en los del Sur. La humedad y la tensión crecen. Dominan nubes inferiores de dirección inapreciable. Soplan vientos de dirección variable.

Probabilidades desde las 6h 23m a. m. del dia 16 hasta las 6h 23m am del dia 17. Mesa Central y Valle de México.—Descenso á la temperatura. Lluvias aumentando en extensión. Vertiente del Golfo.—Disminución de la temperatura. Lluvias en la región Sur. Vertiente del Pacífico.—Vientos dominantes occidentales. Lluvias en aumento en las regiones Media y Sur.

El Director
Manuel E. Pastrana
El Jefe de la Sección
de la Carta del Tiempo
Juan F. Romano