National Oceanic and Atmospheric Administration

ERRATA NOTICE

One or more conditions of the original document may affect the quality of the image, such as:

Discolored pages
Faded or light ink
Binding intrudes into the text

This has been a co-operative project between the NOAA Central Library and the Climate Database Modernization Program, National Climate Data Center (NCDC). To view the original document, please contact the NOAA Central Library in Silver Spring, MD at (301) 713-2607 x124 or Library.Reference@noaa.gov

HOV Services
Imaging Contractor
12200 Kiln Court
Beltsville, MD 20704-1387
July 23, 2010

SINOPSIS Y PROBABILIDADES
La presión está en descenso en todo el país. La temperatura y la humedad aumentan. La tensión desciende. Dominan nubes superiores de dirección inapreciable. Soplan vientos australes.
Probabilidades desde las 6h 23 a.m. del día 16 hasta las 6h 23 a.m. del día 17
Mesa Central y Valle de México.- aumento de la temperatura.
Vertiente del Golfo.- ascenso térmico. Vientos dominantes australes
Vertiente del Pacífico.- Temperaturas en aumento. Vientos del SW en las regiones Norte y Media.
BAJA
ALTA
OCEANO PACÍFICO
GOLFO DE MÉXICO
755.0
757.5
760.0
762.5
765.0
767.5
770.0
S. DIEGO
YUMA
PHŒNIX
NOGALES
C. JUAREZ
PASO DEL NORTE
OJINAGA
CHIHUAHUA
HERMOSILLO
MOCTEZUMA
GUAYMAS
PARRAL
CULIACAN
MAZATLAN
DURANGO
TORREON
CIUDAD LERDO
SIERRA MOJADA
CIUDAD PORFIRIO DIAZ
LAMPAZOS
MONTERREY
SALTILLO
LINARES
MATAMOROS
CIUDAD VICTORIA
TAMPICO
ZACATECAS
SAN LUIS
AGUASCALIENTES
LAGOS
LEON
GUANAJUATO
QUERETARO
CELAYA
GUADALAJARA
ZAPOTLAN
COLIMA
MANZANILLO
PATZCUARO
MORELIA
MEXICO
TOLUCA
PACHUCA
TLAXCALA
PUEBLA
JALAPA
VERACRUZ
TLACOTALPAM
OAXACA
CHILPANCINGO
ACAPULCO
SALINA CRUZ
TUXTLA GUTIERREZ
TAPACHULA
S. JUAN BAUTISTA
FRONTERA
PROGRESO
MERIDA
VALLADOLID
PUERTO MORELOS
VIGIA CHICO
XKALAK
Campeche
ABILENE
S. ANTONIO
CORPUS CHRISTI
PALESTINE
GALVESTON
NEW ORLEANS
VICKSBURG
MOBILE
MONTGOMERY
JACKCSONVILLE
KEY WEST
HABANA
SIGNOS
Nublado
Medio nublado
Despejado
Calma
Viento débil (hasta 4m. por segundo ó 14k. por hora)
,, moderado (de 4 á 8m. por segundo ó de 14k.4 á 28k.8 por hora)
,, algo fuerte (de 8 á 12m. por segundo ó de 28k.8 á 43k.2 por hora)
,, fuerte (de 12 á 16m. por segundo ó de 42k.2 á 57k.6 por hora)
,, violento (de 16 á 30m. por segundo ó de 57k. 6 á 108k. por hora)
,, huracán (de más de 30m por segundo ó de más de 108k. por hora)
Lluvia á la hora de la observación
,, durante las 24 horas anteriores
Helada H
Nevada N
Granizada G
Temblor T
Tempestad
Area de mayor variación de temperatura entre las observaciones de 6h. 23m. A. M. y P. M. de ayer
Area de mayor variación de temperatura entre las observaciones de 6h. 23m. P. M. de ayer y 6h 23m. de hoy
Area de mayor variación de temperatura entre las observaciones de 6h. 23m. A. M. ó 6h. 23m. P. M. de ayer y de hoy
Area de mayor variación en la presión entre las observaciones de 6h. 23m. A. M. ó 6h. 23m. P. M. de ayer y de hoy
Escala de 1 á 6000,000
NOTA.—Las líneas continuas son las isobaras ó que pasan por los puntos de igual presión atmosférica al nivel del mar.
,, Las líneas interrumpidas son las isotermas ó que pasan por los puntos de igual temperatura al nivel del suelo.
TIP. Y LIT. LA EUROPEA MEX.

CARTA DEL TIEMPO A 6h 23m M. DE MEXICO.

OBSERVATORIO METEOROLÓGICO CENTRAL.

MEXICO, Miércoles Febrero 16 DE 190

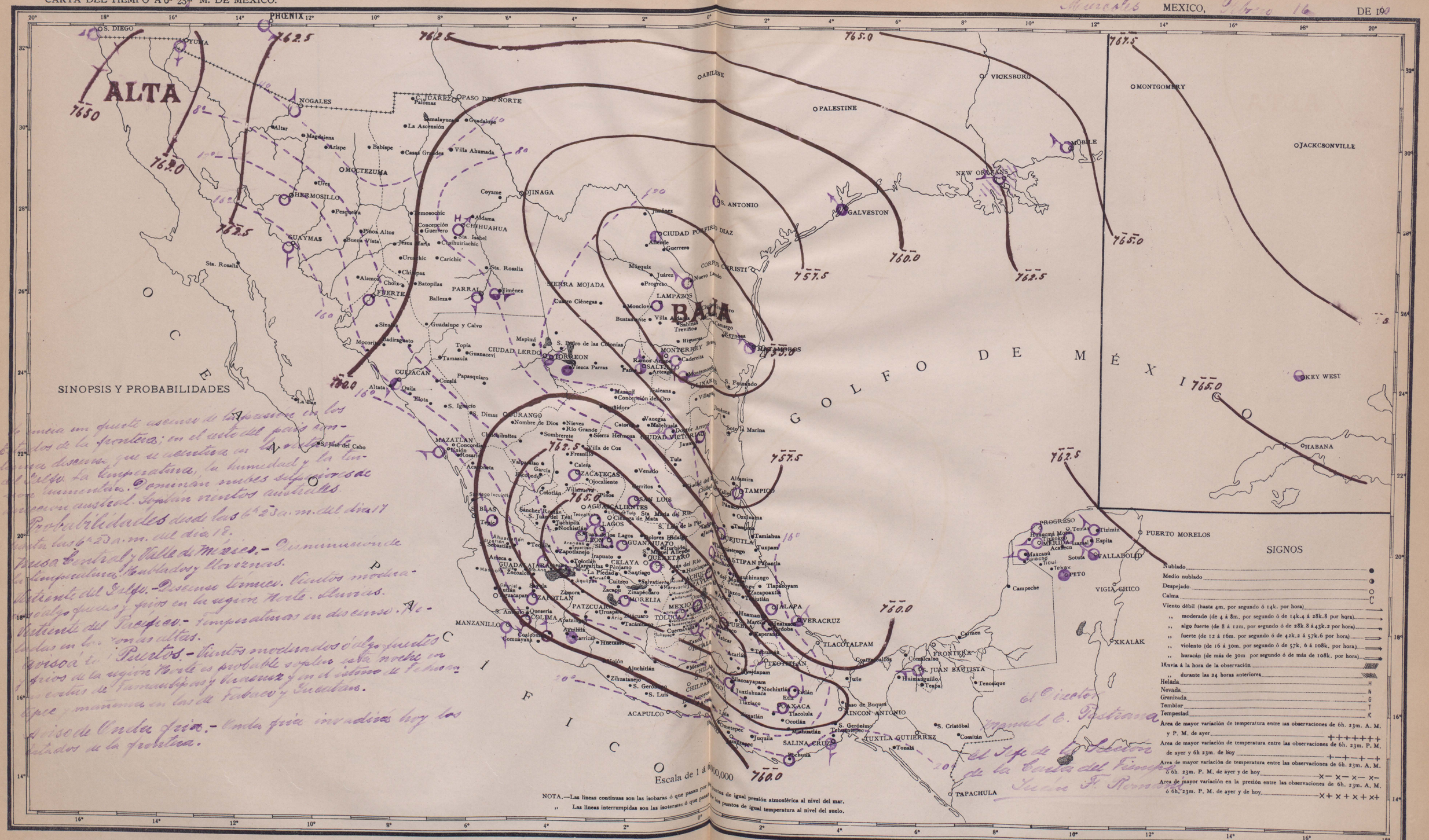

CARTA DEL TIEMPO A 6h 23m M. DE MEXICO.

OBSERVATORIO METEOROLÓGICO CENTRAL.

Jueves Febrero 17 MEXICO, DE 1910

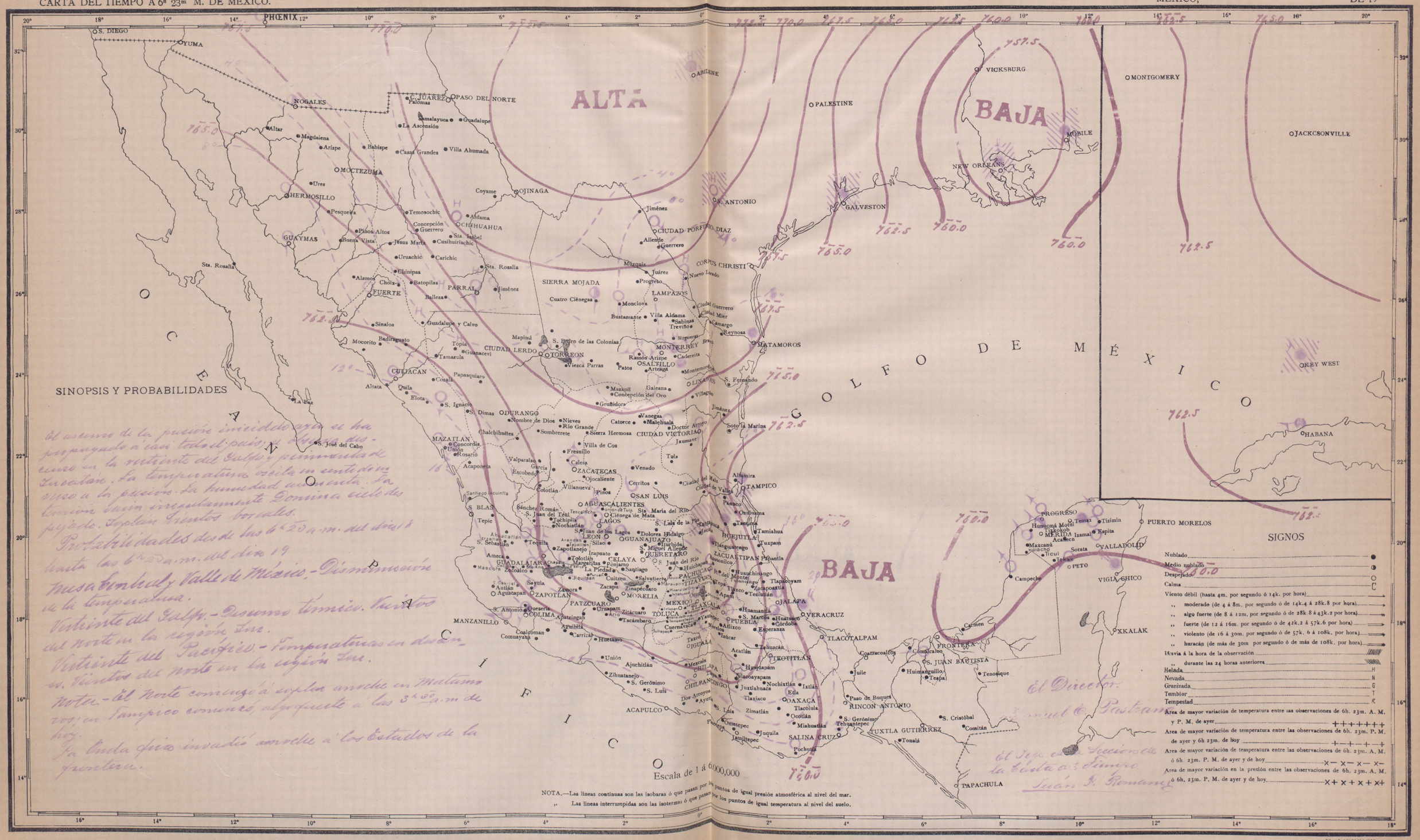

El asunto de la pasión inicidida ayer se ha propagado á casi todo el país, y de dos días - cuno en la vertiente del Golfo y península de Yucatán. La temperatura oscila en cuanto de un rasso a la pasión. La humedad aumenta. La tensión varía irregularmente. Domina cielo despejado. Soplan vientos boreales.

Probabilidades desde las 6h 23 a.m. del día 18 hasta las 6h 23 a.m. del día 19

Mesa Central y Valle de México. - Disminución de la temperatura.

Vertiente del Golfo. - Descenso térmico. Vientos del norte en la región Sur.

Vertiente del Pacífico. - Temperaturas en descenso. Vientos del norte en la región Sur.

Nota. - El Norte comenzó á soplar anoche en Matamoros y en Tampico comenzó algo fuerte á las 3h 30m a.m de hoy.

La onda fría invadió anoche á los Estados de la frontera.

El Director.
Manuel E. Pastrana

El Jefe de la Sección de la Carta del Tiempo
Juan F. Romano

CARTA DEL TIEMPO A 6h 23m M. DE MEXICO.

OBSERVATORIO METEOROLÓGICO CENTRAL.

MEXICO, DE 19

CARTA DEL TIEMPO A 6h 23m M. DE MEXICO. OBSERVATORIO METEOROLÓGICO CENTRAL. MEXICO, DE 19

El descenso de la posición indicada ya se ha extendido á la mesa central y vertiente del Golfo en el curso de esas con-tinua ascenso. La temper. sueles aumen-ta en general. La humedad y la tensión sueles. Domina cielo despejado. Soplan vien-tos orientales.

Probabilidad desde las 6h 23m a.m. del día 20 á las 6h 23m a.m. del día 21

Pesos Central y Valle de México. - Aumento de la temperatura.

Vertiente del Golfo. - Descenso térmico. Vientos dominantes del E y SE.

Vertiente del Pacífico. - Temperaturas aumen-tan. Vientos del W y SW en las regiones norte y media.

El Director
Manuel Delgado

El Jefe de la Sección
de la Carta del Tiempo
Juan N. Romano

CARTA DEL TIEMPO A 6h 23m M. DE MEXICO.

OBSERVATORIO METEOROLÓGICO CENTRAL.

MEXICO, DE 19

CARTA DEL TIEMPO A 6h 23m M. DE MEXICO.

OBSERVATORIO METEOROLÓGICO CENTRAL.

Lunes MEXICO, Febrero 21 DE 190

Tiempo probable hasta el lúnes 24
Temperaturas.- Aumentos 20 del 21 y del 26 al 28 descensos del 23 al 25
Vientos.- Del Norte al Golfo ó mediados de la decena. Amagados en todo el fines del mes.
Lluvias.- Solo las habrá durante el Norte del Golfo en la entrada,

Se inicia un ascenso de la presión en los estados de la frontera; en el resto del país continúa descenso. La temperatura aumenta la humedad decrece. La tensión varía insensiblemente. Domina cielo despejado. Soplan vientos boreales.

Probabilidades desde las 6h 23a. m. del día 22 hasta las 6h 23a. m. del día 23

Mesa Central y Valle de México.- Disminución de la temperatura.

Vertiente del Golfo.- Descenso térmico. Vientos dominantes boreales.

Vertiente del Pacífico.- Temperaturas en descenso Vientos del norte en la región Sur.

Avisos los Puertos - Vientos débiles ó moderados de la región norte es probable explosión esta tarde ó noche en los puertos de Tamaulipas y Veracruz y en el istmo de Tehuantepec.

Al Director
Manuel G. Prestamo
Al Jefe de la Sección
de la Carta del Tiempo
Isaías S. Alva

CARTA DEL TIEMPO A 6h 23m M. DE MEXICO.

OBSERVATORIO METEOROLÓGICO CENTRAL.

MEXICO, DE 19

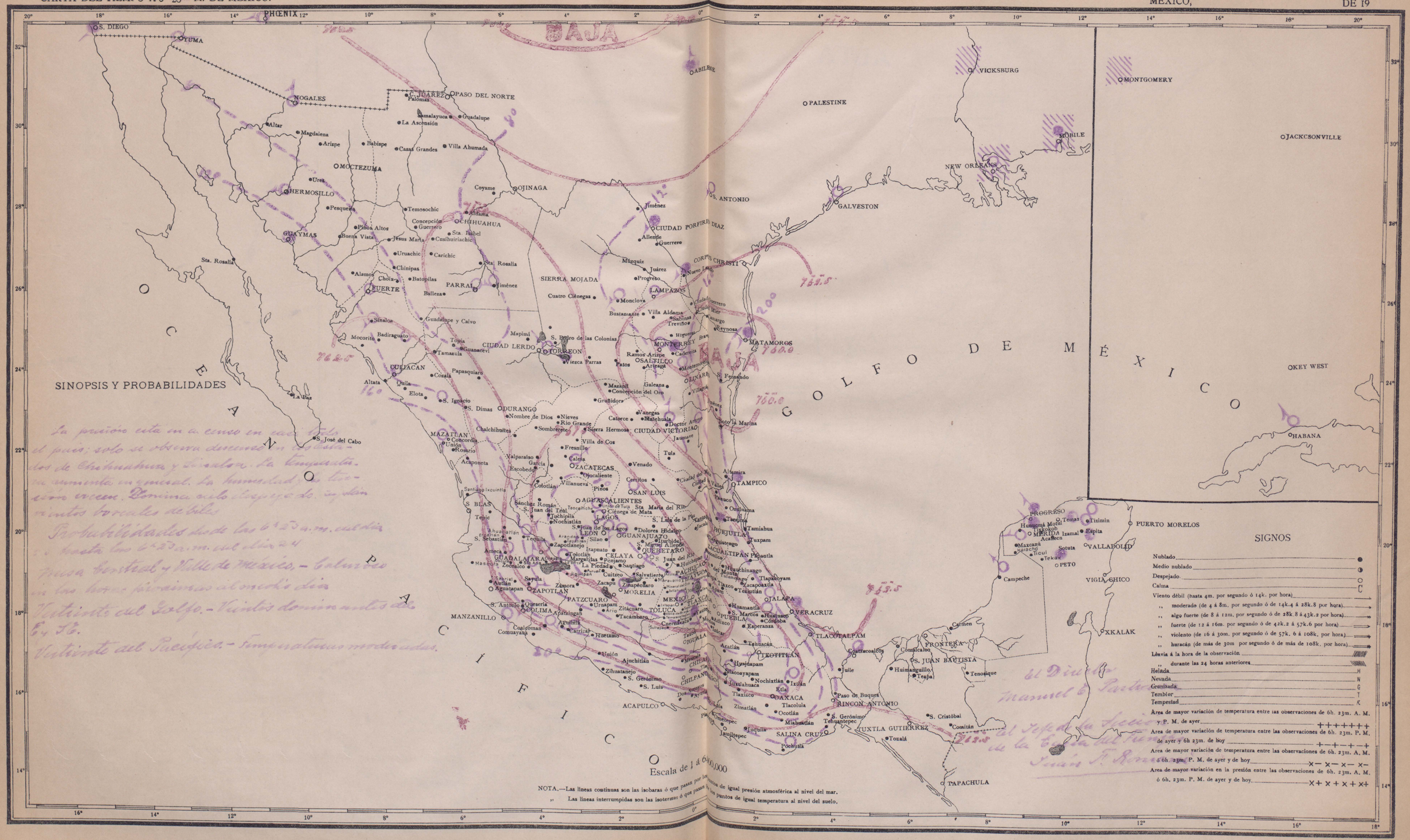

SINOPSIS Y PROBABILIDADES

Continua la presión en ascenso en casi todo el país; solo se observa descenso en la vertiente del Pacífico. La temperatura aumenta en general. La humedad y la tensión disminuyen. Domina cielo despejado. Soplan vientos de dirección variable.

Probabilidades desde las 6h 23 a.m. del día 24 hasta las 6h 23 a.m. del día 25.

Mesa Central y Valle de México.- Aumento de la temperatura.

Vertiente del Golfo.- Ascenso térmico. Vientos de los boreales.

Vertiente del Pacífico.- Vientos dominantes del 4o en las regiones Norte y Media.

Escala de 1 á 6.000,000

NOTA.—Las lineas continuas son las isobaras ó que pasan por los puntos de igual presión atmosférica al nivel del mar.

,, Las lineas interrumpidas son las isotermas ó que pasan por los puntos de igual temperatura al nivel del suelo.

SIGNOS

Nublado	●
Medio nublado	◐
Despejado	○
Calma	C
Viento débil (hasta 4m. por segundo ó 14k. por hora)	→
,, moderado (de 4 á 8m. por segundo ó de 14k.4 á 28k.8 por hora)	→
,, algo fuerte (de 8 á 12m. por segundo ó de 28k.8 á 43k.2 por hora)	→
,, fuerte (de 12 á 16m. por segundo ó de 42k.2 á 57k.6 por hora)	⇒
,, violento (de 16 á 30m. por segundo ó de 57k. 6 á 108k. por hora)	⇒
,, huracán (de más de 30m por segundo ó de más de 108k. por hora)	⇒
Lluvia á la hora de la observación	////
,, durante las 24 horas anteriores	\\\\
Helada	H
Nevada	N
Granizada	G
Temblor	T
Tempestad	R
Area de mayor variación de temperatura entre las observaciones de 6h. 23m. A. M. y P. M. de ayer	+++++++
Area de mayor variación de temperatura entre las observaciones de 6h. 23m. P. M. de ayer y 6h 23m. de hoy	+−+−+−+
Area de mayor variación de temperatura entre las observaciones de 6h. 23m. A. M. ó 6h. 23m. P. M. de ayer y de hoy	x−x−x−x−
Area de mayor variación en la presión entre las observaciones de 6h. 23m. A. M. ó 6h. 23m. P. M. de ayer y de hoy	x+x+x+x+

El Director
Manuel E. Pastrana

El Jefe de la Sección de la Carta del Tiempo
Juan F. Romero

TIP. Y LIT. LA EUROPEA MEX.

CARTA DEL TIEMPO A 6h 23m M. DE MEXICO.

OBSERVATORIO METEOROLÓGICO CENTRAL.

MEXICO, Jueves Febrero 24 DE 1910

CARTA DEL TIEMPO A 6h 23m M. DE MEXICO.

OBSERVATORIO METEOROLÓGICO CENTRAL.

MEXICO, DE 19

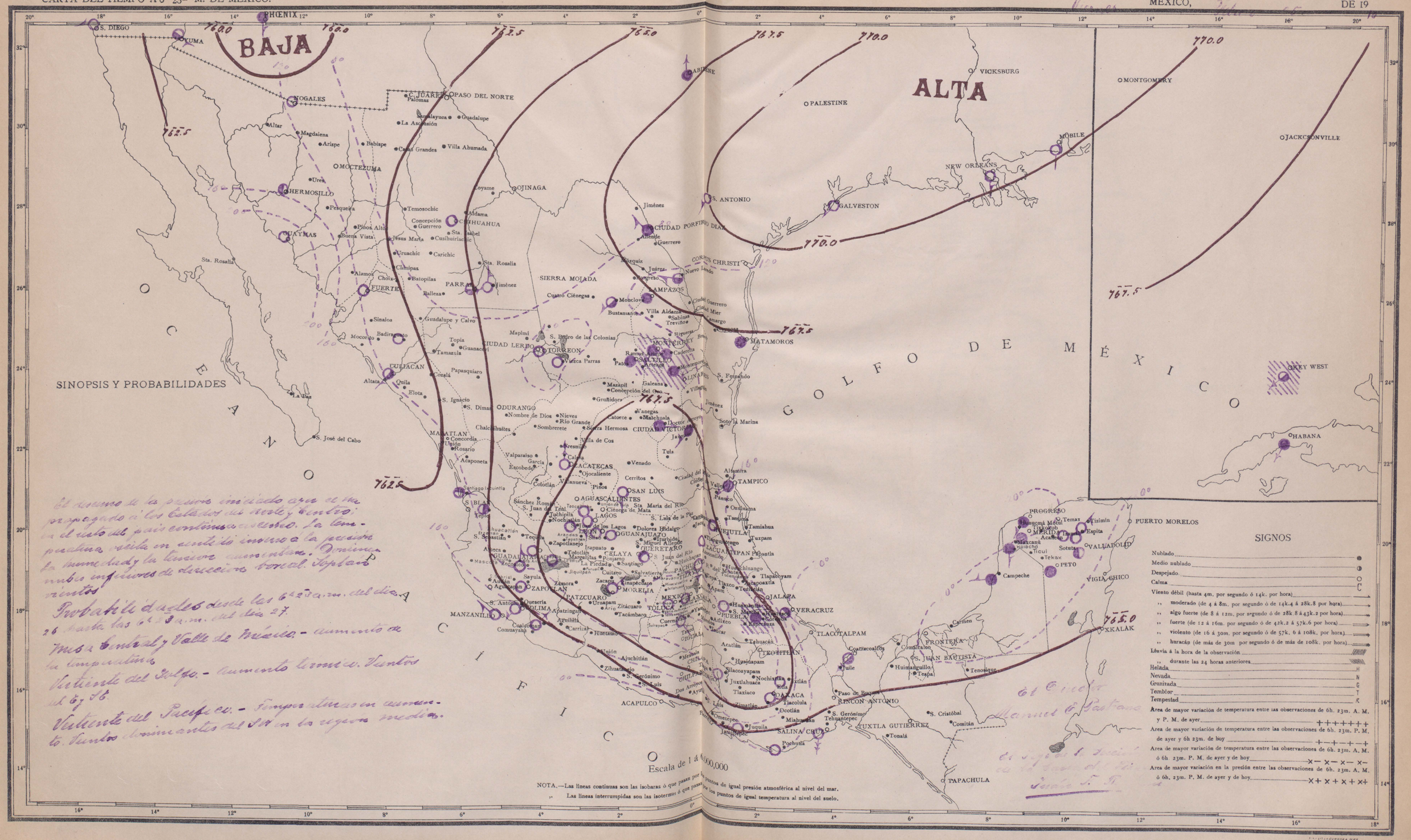

CARTA DEL TIEMPO A 6h 23m M. DE MEXICO.

OBSERVATORIO METEOROLÓGICO CENTRAL.

MEXICO, Febrero 26 DE 19

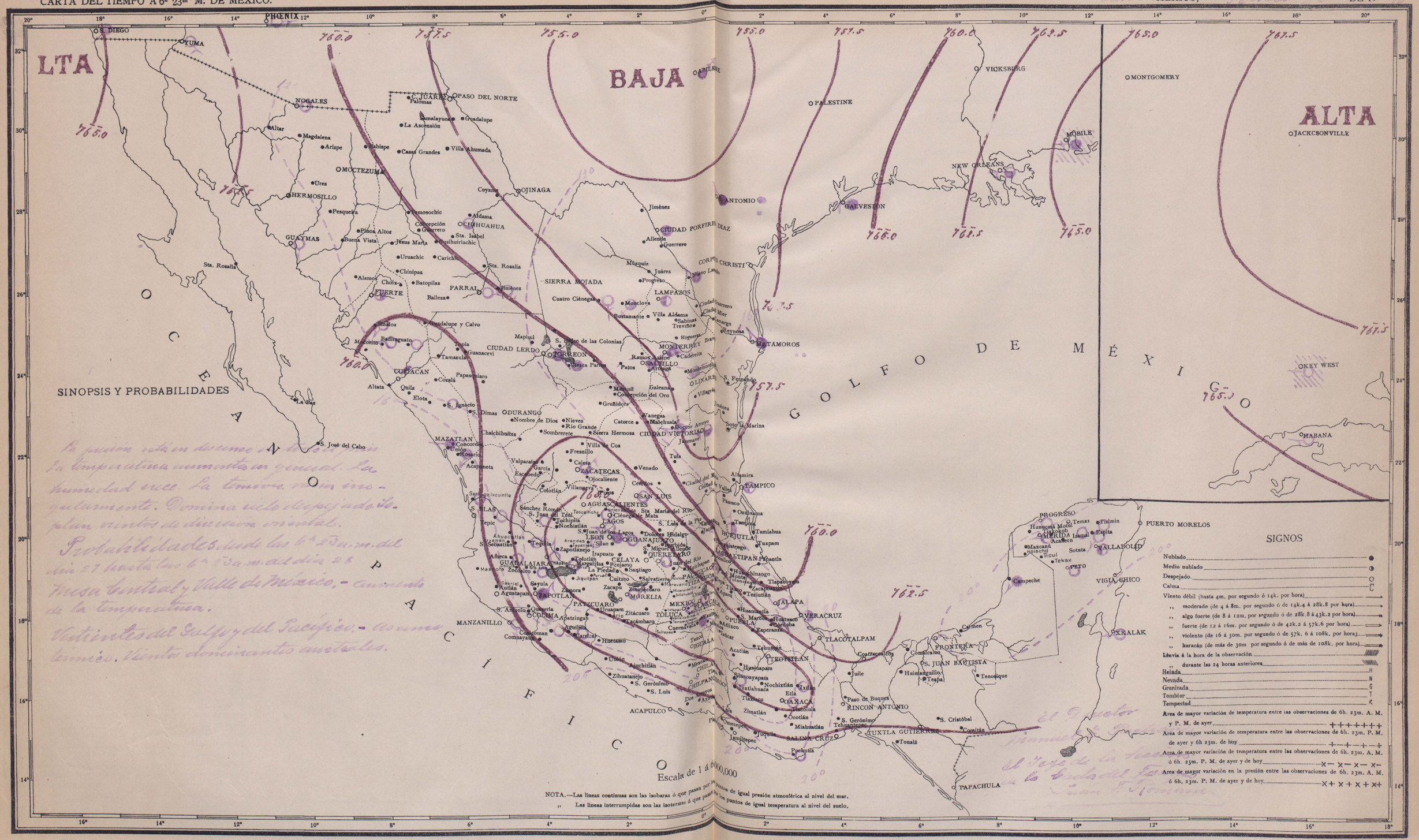

La presión está en descenso en todo el país. La temperatura aumenta en general. La humedad crece. La tensión varía irregularmente. Domina cielo despejado. Soplan vientos de dirección oriental.

Probabilidades desde las 6h 23 a.m. del día 27 hasta las 6h 23 a.m. del día 28

Mesa Central y Valle de México.— aumento de la temperatura.

Vertientes del Golfo y del Pacífico.— Ascenso térmico. Vientos dominantes australes.

El Director
Manuel F. Romano
El Jefe de la Sección de la Carta del Tiempo
Juan F. Romano

CARTA DEL TIEMPO A 6h 23m M. DE MEXICO.

OBSERVATORIO METEOROLÓGICO CENTRAL.
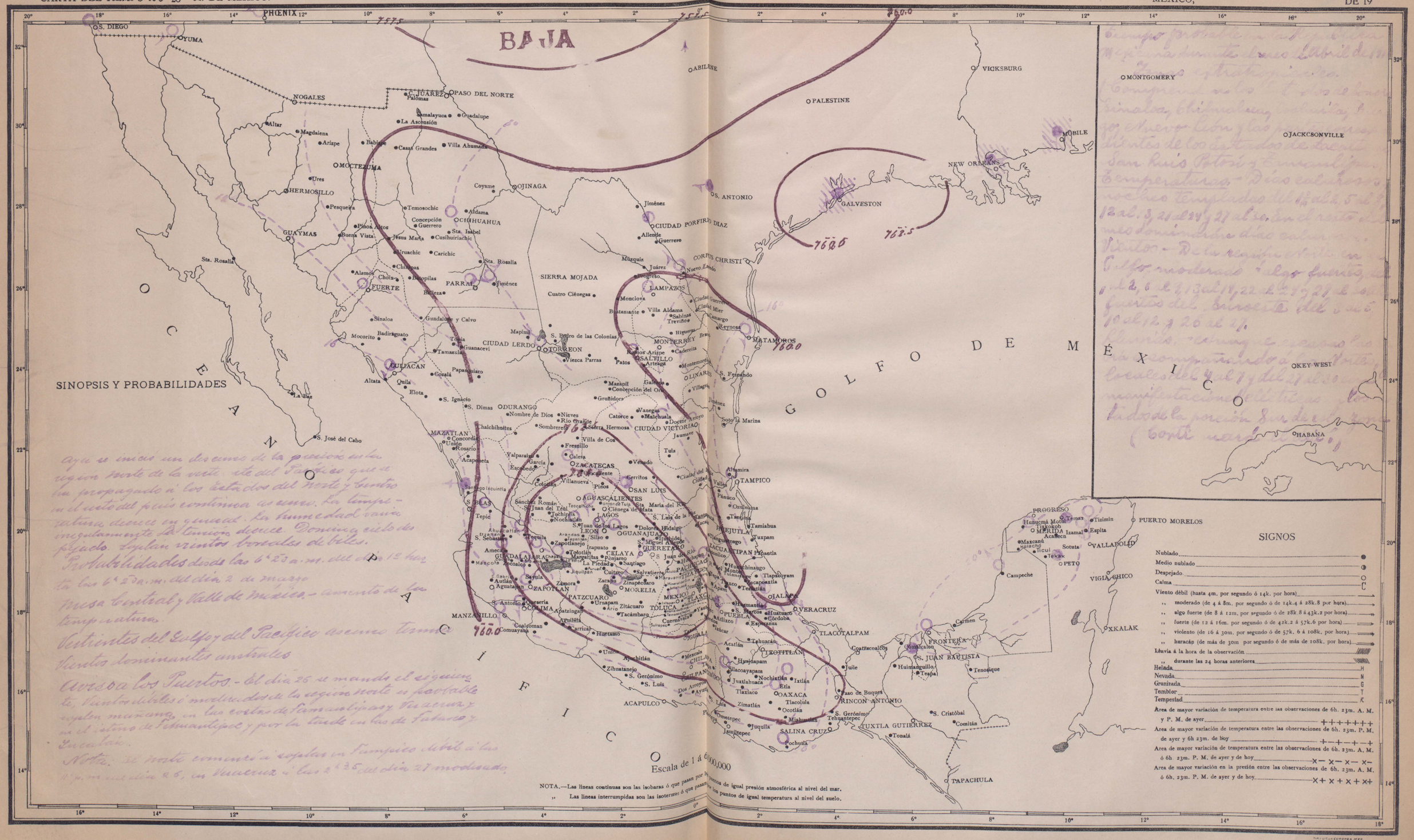
MEXICO, DE 19