National Oceanic and Atmospheric Administration

ERRATA NOTICE

One or more conditions of the original document may affect the quality of the image, such as:

Discolored pages
Faded or light ink
Binding intrudes into the text

This has been a co-operative project between the NOAA Central Library and the Climate Database Modernization Program, National Climate Data Center (NCDC). To view the original document, please contact the NOAA Central Library in Silver Spring, MD at (301) 713-2607 x124 or Library.Reference@noaa.gov

HOV Services
Imaging Contractor
12200 Kiln Court
Beltsville, MD 20704-1387
July 23, 2010

CARTA DEL TIEMPO A 6h 23m M. DE MEXICO.

OBSERVATORIO METEOROLÓGICO CENTRAL.

MEXICO, Domingo Julio 17 DE 19 10

La presión y la temperatura varian irregularmente en todo el país. La humedad y la tensión crece. Dominan nubes inferiores de dirección oriental soplan vientos orientales.

Probabilidades desde las 6h 23m del dia 18 hasta las 6h 23m am del dia 19. Mesa Central y Valle de México.—Lluvias extensas.

Vertientes del Golfo y del Pacifico. Nublados y Lluvias.

El Director
Manuel E. Pastrana
El jefe de la Seccion de la Carta del Tiempo
Juan F. Ro

CARTA DEL TIEMPO A 6h 23m M. DE MEXICO.

OBSERVATORIO METEOROLÓGICO CENTRAL.

MEXICO, Lunes Julio 18 DE 1910.

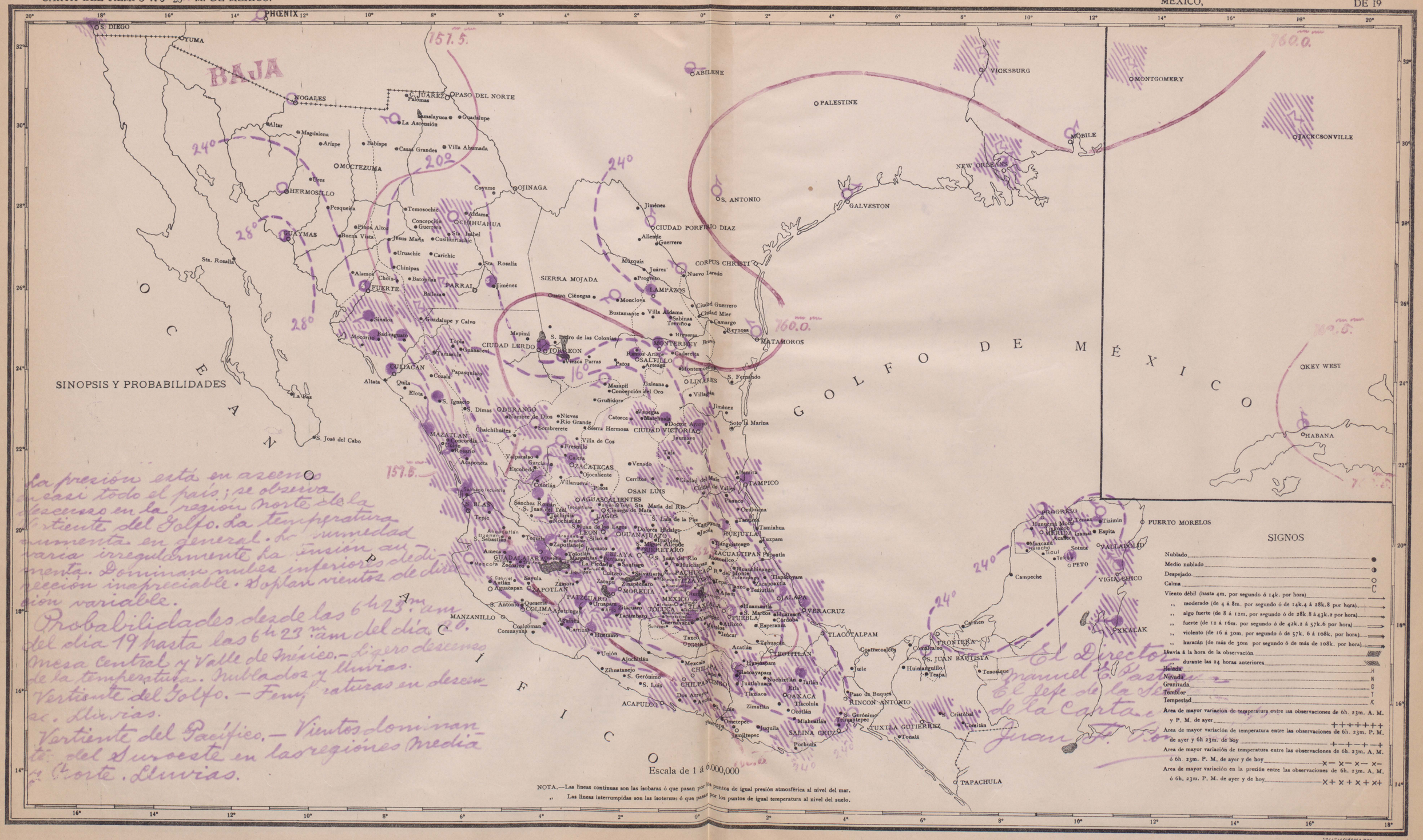

La presión está en ascenso en casi todo el país; se observa descenso en la región Norte de la vertiente del Golfo. La temperatura aumenta en general. La humedad varía irregularmente la tensión aumenta. Dominan nubes inferiores de dirección inapreciable. Soplan vientos de dirección variable.

Probabilidades desde las 6h 23m. am del día 19 hasta las 6h 23m. am del día 20. Mesa Central y Valle de México.— Ligero descenso de la temperatura. Nublados y lluvias. Vertiente del Golfo.— Temperaturas en descenso. Lluvias. Vertiente del Pacífico.— Vientos dominantes del Suroeste en las regiones Media y Norte. Lluvias.

El Director, Manuel E. Pastrana. El Jefe de la Sección de la Carta, Juan F. Ruiz.

CARTA DEL TIEMPO A 6h 23m M. DE MEXICO.

OBSERVATORIO METEOROLÓGICO CENTRAL.

MEXICO, July 19 DE 19

CARTA DEL TIEMPO A 6h 23m M. DE MEXICO.

OBSERVATORIO METEOROLÓGICO CENTRAL.

Miércoles MEXICO, Julio 20 DE 1910

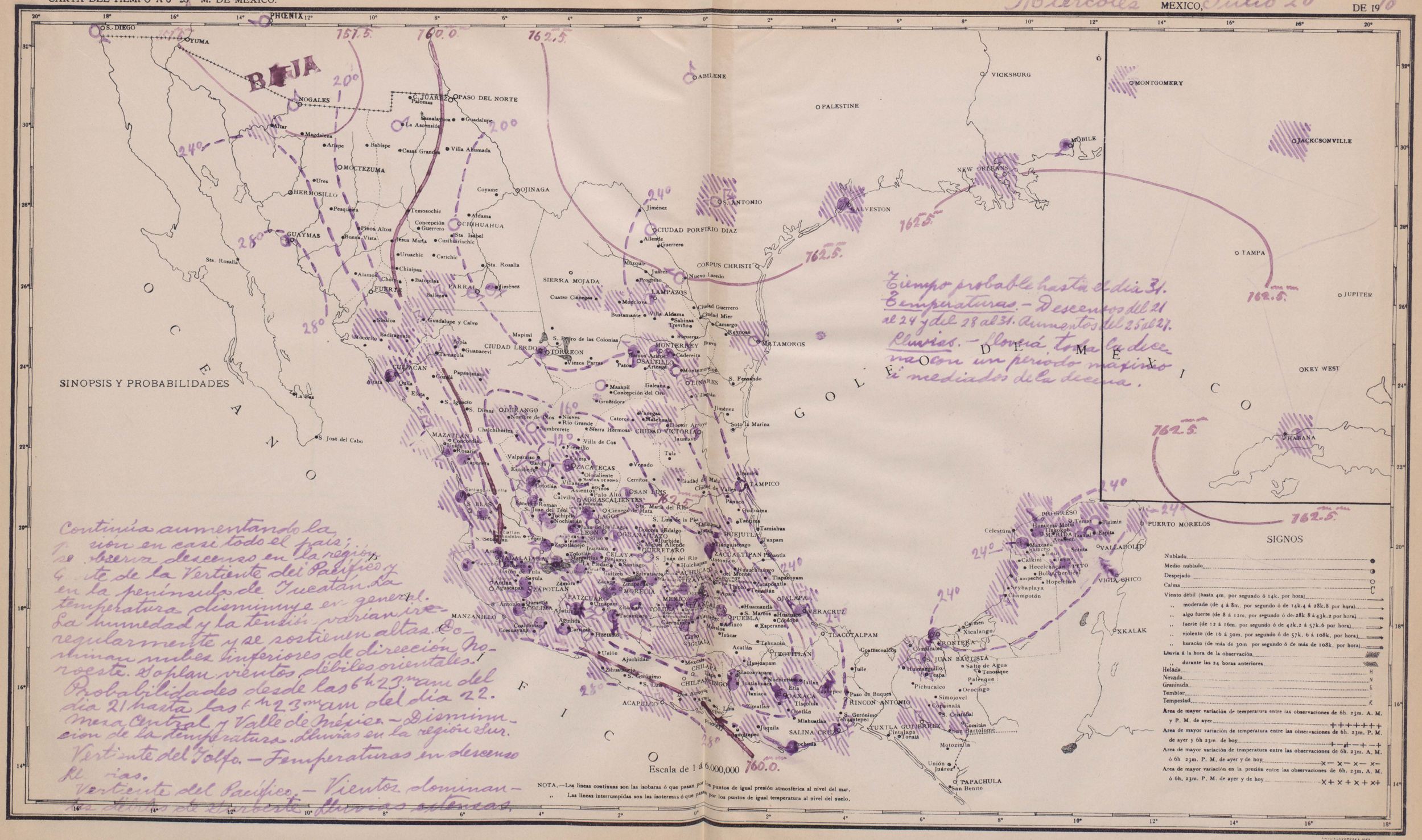

Tiempo probable hasta el dia 31. Temperaturas. - Descensos del 21 al 24 y del 28 al 31. Aumentos del 25 al 27. Lluvias. - Llovera toda la decena con un periodo máximo á mediados de la decena.

Continúa aumentando la presion en casi todo el país; se observa descenso en la región Norte de la Vertiente del Pacífico y en la península de Yucatan. La temperatura disminuye en general. La humedad y la tensión varian irregularmente y se sostienen altas. Dominan nubes inferiores de dirección Noroeste. Soplan vientos débiles orientales. Probabilidades desde las 6h 23m am del dia 21 hasta las 6h 23m am del dia 22. Mesa Central y Valle de México. - Disminucion de la temperatura. Lluvias en la región Sur. Vertiente del Golfo. - Temperaturas en descenso. Lluvias. Vertiente del Pacífico. - Vientos dominantes del Noroeste. Lluvias extensas.

CARTA DEL TIEMPO A 6h 23m M. DE MEXICO.

OBSERVATORIO METEOROLÓGICO CENTRAL.

Jueves MEXICO, Julio 21 DE 1910.

CARTA DEL TIEMPO A 6h 23m M. DE MEXICO.

OBSERVATORIO METEOROLÓGICO CENTRAL.

MEXICO, 9 de 19

Se inició un descenso de la presión en la Vertiente del Pacífico en el resto del país continúa aumento. La temperatura, la humedad y la tensión varían irregularmente. Dominan nubes inferiores de dirección variable. Soplan vientos de dirección variable. Probabilidades desde las 6h 23m am del día 23 hasta las 6h 23m am del día 24. Mesa Central y Valle de México.— Disminución de la temperatura. Lluvias disminuyendo en extensión. Vertiente del Golfo.— Disminución de la temperatura. Lluvias en la región sur. Vertiente del Pacífico.— Vientos dominantes del noroeste. Lluvias.

CARTA DEL TIEMPO A 6h 23m M. DE MEXICO.

OBSERVATORIO METEOROLÓGICO CENTRAL.

Sábado MEXICO, Julio 23 DE 1910.

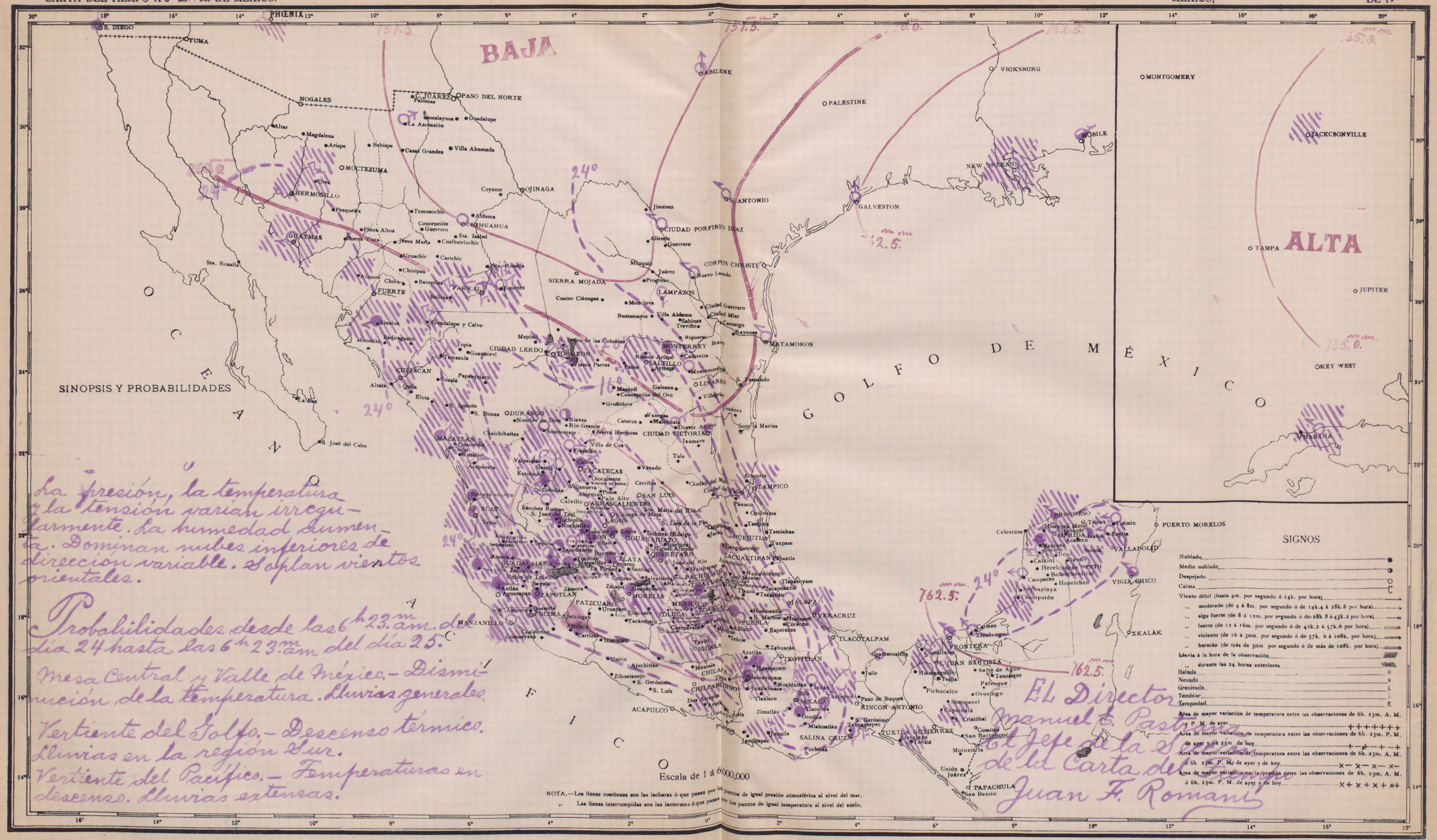

La presión, la temperatura y la tensión varían irregularmente. La humedad aumenta. Dominan nubes inferiores de dirección variable. Soplan vientos orientales.

Probabilidades desde las 6h 23m. am. del día 24 hasta las 6h 23m. am del día 25.

Mesa Central y Valle de México.— Disminución de la temperatura. Lluvias generales.

Vertiente del Golfo.— Descenso térmico. Lluvias en la región Sur.

Vertiente del Pacífico.— Temperaturas en descenso. Lluvias estensas.

El Director
Manuel E. Pastrana
El Jefe de la Sección de la Carta del Tiempo
Juan F. Romani

CARTA DEL TIEMPO A 6h 23m M. DE MEXICO.

OBSERVATORIO METEOROLÓGICO CENTRAL.

Domingo Julio 24º MEXICO, DE 1910.

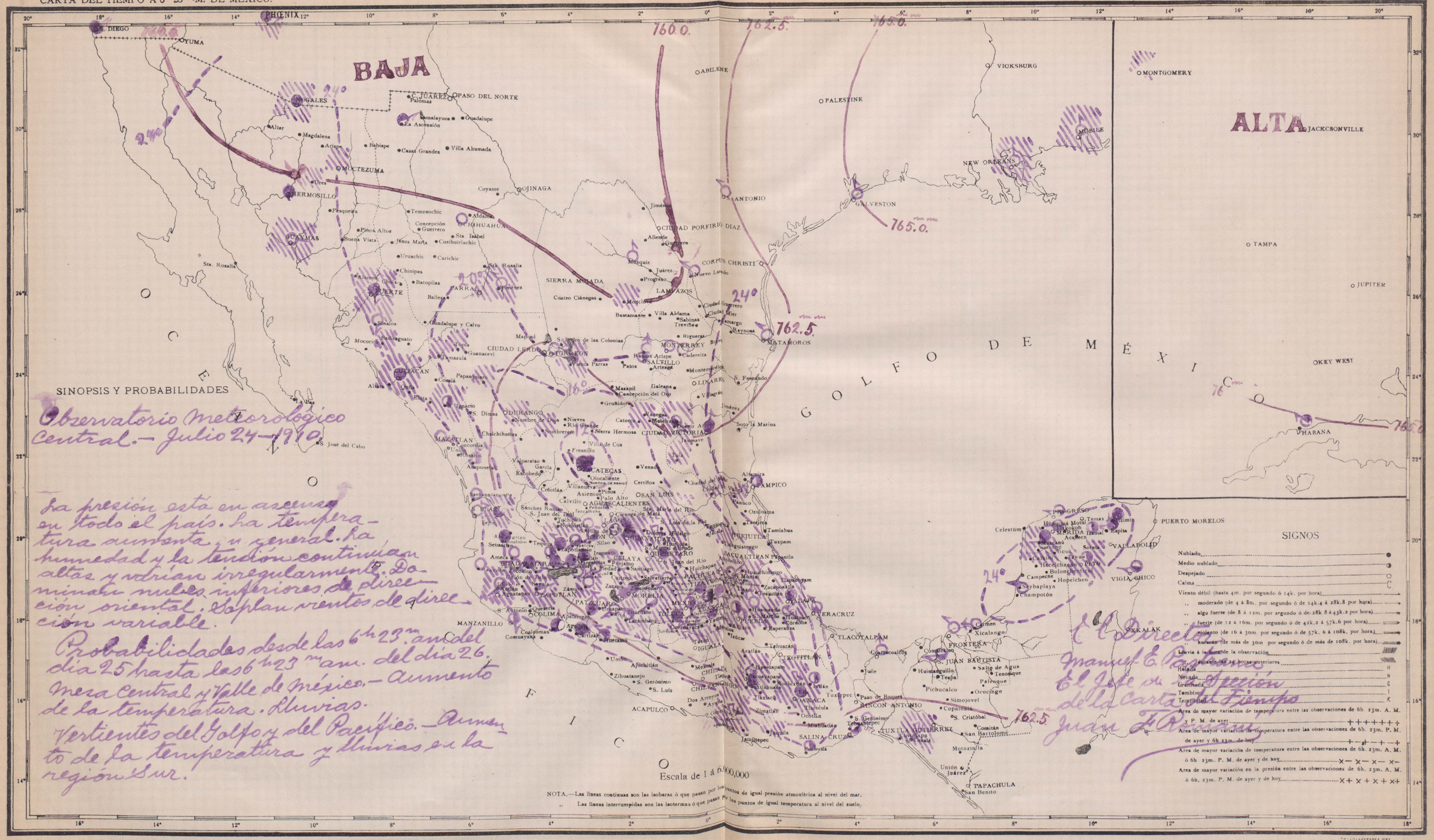

OBSERVATORIO METEOROLÓGICO CENTRAL.

Martes MEXICO, Julio 26 DE 1910.

La presión está en descenso en todo el país. La temperatura y la humedad varían irregularmente. La tensión decrece. Dominan nubes superiores de dirección inapreciable. Soplan vientos de dirección variable.

Probabilidades desde las 6h 23m am del día 27 hasta las 6h 23m am del día 28.

Mesa Central y Valle de México.—Aumento de la temperatura. Lluvias disminuyendo en extensión.

Vertiente del Golfo.—Ascenso térmico. Lluvias en la región Sur.

Vertiente del Pacífico.—Temperaturas en descenso. Lluvias.

El Director
Manuel E. Pastrana

El Jefe de la Sección del Tiempo
Juan C. Romaní

CARTA DEL TIEMPO A 6h 23m M. DE MEXICO. OBSERVATORIO METEOROLÓGICO CENTRAL. Miércoles MEXICO, Julio 27 DE 1910.

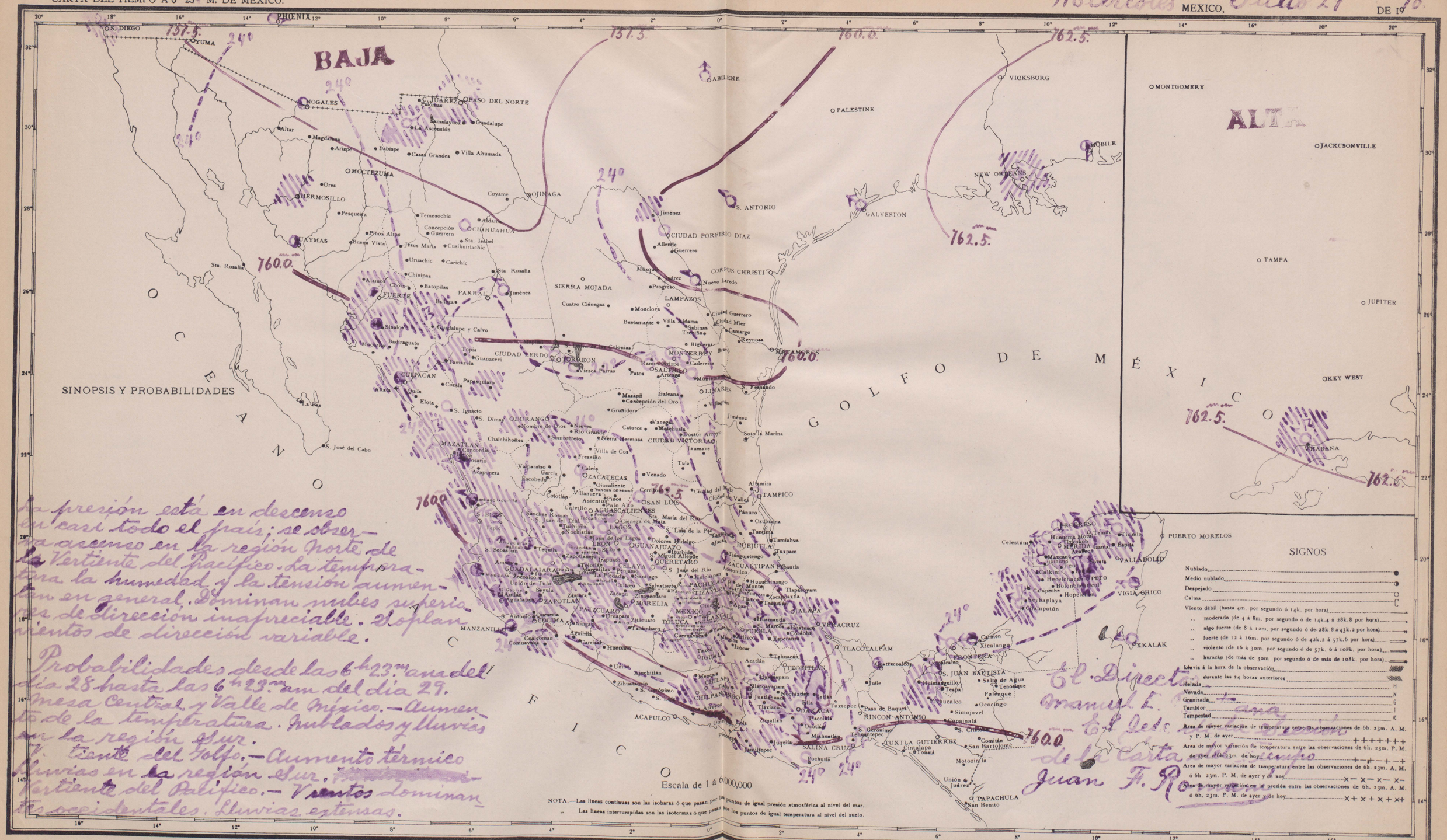

CARTA DEL TIEMPO A 6h 23m M. DE MEXICO.

OBSERVATORIO METEOROLÓGICO CENTRAL.

Jueves MEXICO, Julio 28 DE 1910.

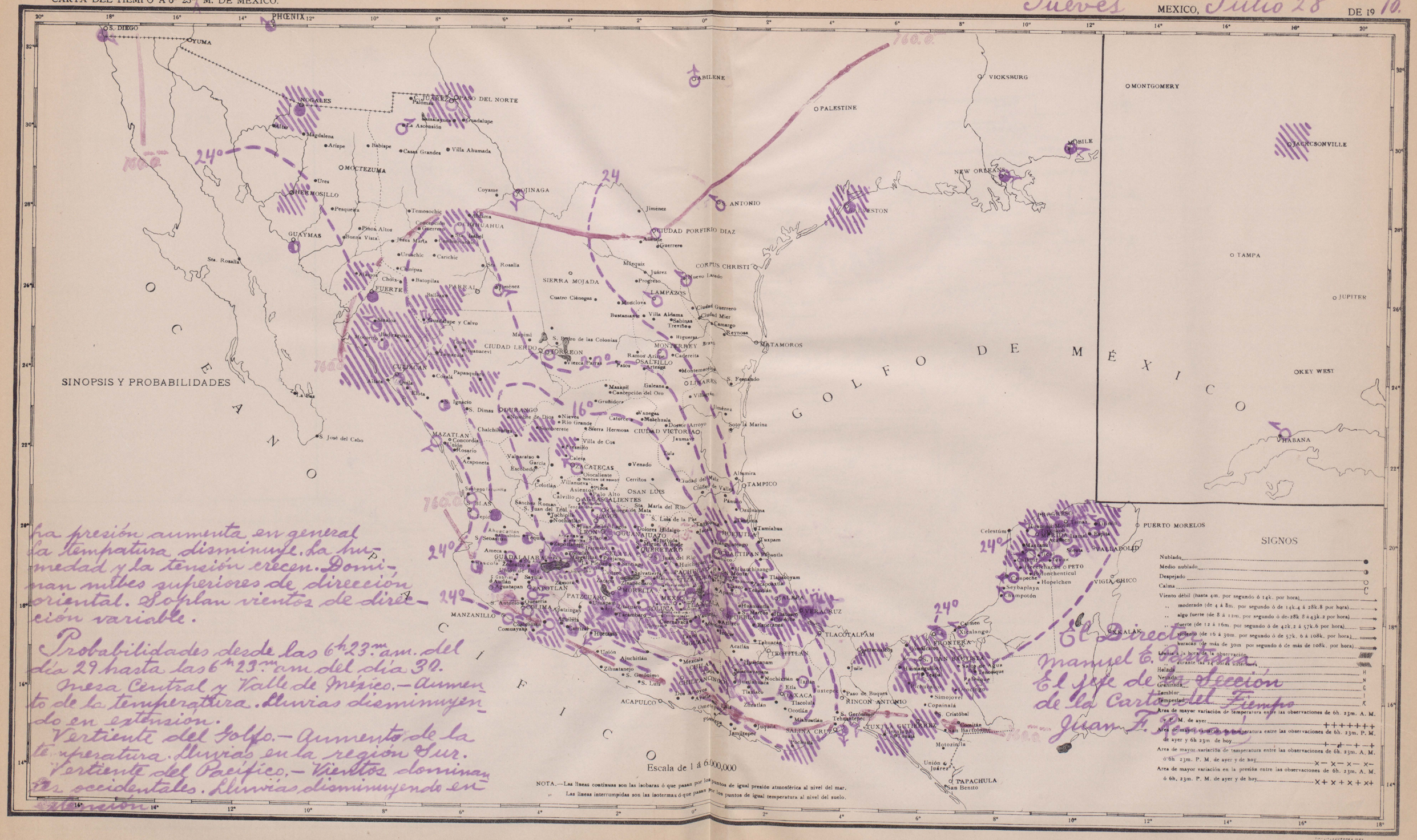

La presión aumenta en general
La tempatura disminuye. La humedad y la tensión crecen. Dominan nubes superiores de dirección oriental. Soplan vientos de dirección variable.

Probabilidades desde las 6h 23m am. del día 29 hasta las 6h 23m am del día 30.
Mesa Central y Valle de México.—Aumento de la temperatura. Lluvias disminuyendo en extensión.
Vertiente del Golfo.—Aumento de la temperatura. Lluvias en la región Sur.
Vertiente del Pacífico.—Vientos dominantes occidentales. Lluvias disminuyendo en extensión

El Director
Manuel E. Pastrana
El jefe de la Sección
de la Carta del Tiempo
Juan F. Ramírez

CARTA DEL TIEMPO A 6h 23m M. DE MEXICO.

OBSERVATORIO METEOROLÓGICO CENTRAL.

Viernes MEXICO, Julio 29 DE 19 14.

SINOPSIS Y PROBABILIDADES
OCEANO PACIFICO
GOLFO DE MÉXICO
BAJA
SIERRA MOJADA
S. DIEGO
YUMA
PHIENIX
NOGALES
C. JUÁREZ
PASO DEL NORTE
Palomas
Guadalupe
La Ascensión
Altar
Magdalena
Arispe
Babispe
Casas Grandes
Villa Ahumada
MOCTEZUMA
Ures
HERMOSILLO
Pesqueira
Temosochic
Concepción Guerrero
Aldama
CHIHUAHUA
Coyame
OJINAGA
Pinos Altos
Buena Vista
Jesús María
Sta. Isabel
Uruachic
Carichic
Chinipas
Batopilas
Sta. Rosalía
GUAYMAS
Sta. Rosalía
GUERRERO
PARRAL
Jiménez
Ballezas
Sinaloa
Guadalupe y Calvo
Badiraguato
Mocorito
Topia
Guanacevi
Tamazula
CULIACÁN
Cosalá
Papasquiaro
Altata
Quila
Elota
Ignacio
S. Dimas
DURANGO
Nombre de Dios
Nieves
Rio Grande
Sombrerete
Sierra Hermosa
Chínchihuites
MAZATLÁN
Concordia
Unión
Rosario
Acaponeta
Villa de Cos
Fresnillo
Valparaíso
García
Escolasco
ZACATECAS
Cototlán
Villanueva
Asientos
Pinos
Palo Alto
Cerritos
Venado
Ciudad del Maíz
Ciudad del Valles
Sánchez Roman
S. Juan del Teúl
AGUASCALIENTES
Ciénega de Mata
Sta. María del R.
Tepic
Ixtlahuacán
Tepic
Jalisco
Tepic
Ixtlahuacán
Tepic
Ixtlahuacán
Tepic
Ixtlahuacán

CARTA DEL TIEMPO A 6h 23m A. M. DE MEXICO.

OBSERVATORIO METEOROLÓGICO CENTRAL.

Sabado Julio 30 MEXICO, DE 1916

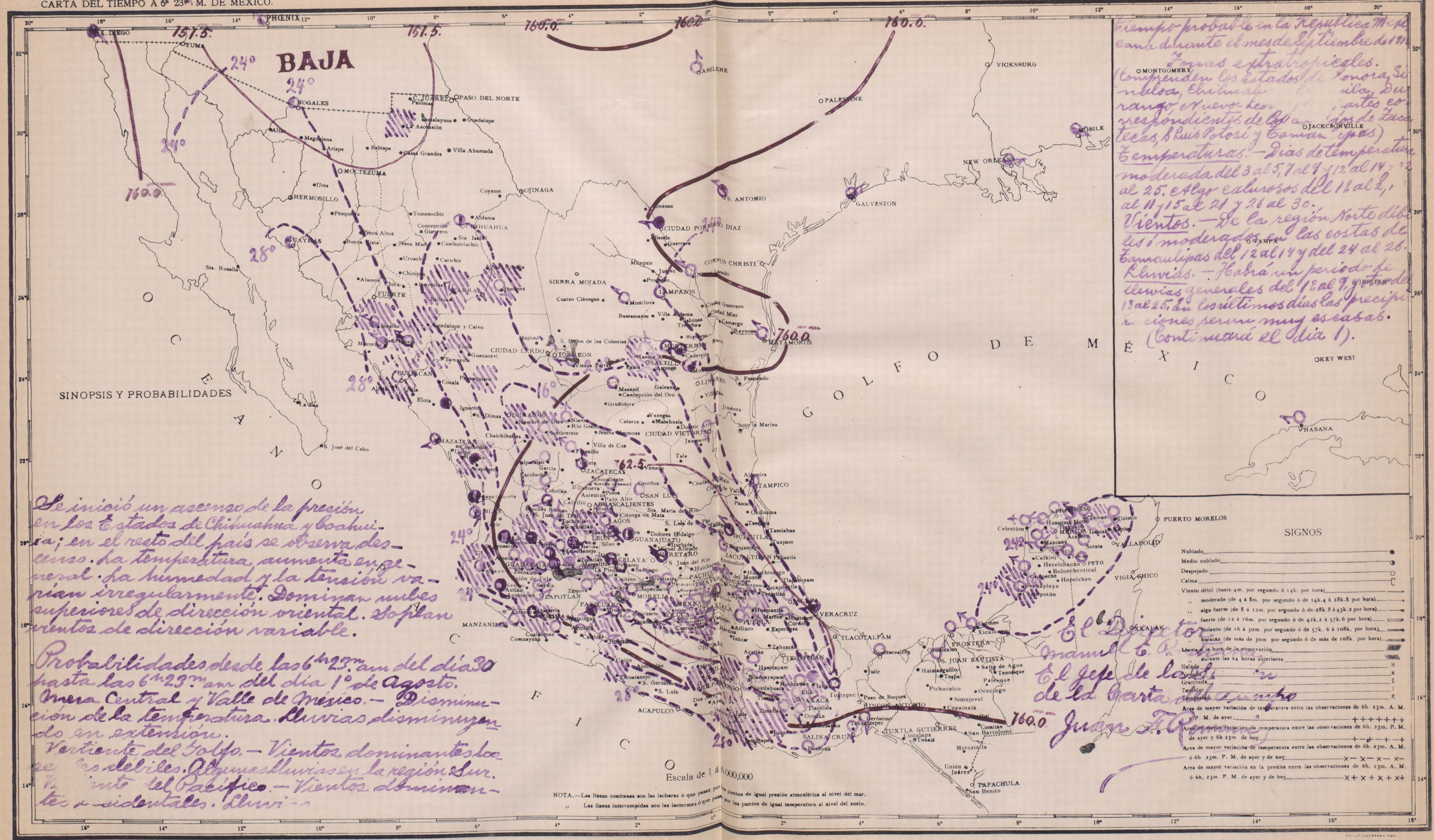
BAJA
CALIFORNIA
GOLFO DE MÉXICO
OCEANO PACIFICO
S. DIEGO
YUMA
PHOENIX
NOGALES
C. JUAREZ
PASO DEL NORTE
Palomas
Janualayuca
Guadalupe
La Ascensión
Villa Ahumada
Casas Grandes
Babispe
Magdalena
Arizpe
MOCTEZUMA
Ures
HERMOSILLO
Pesqueira
Coyame
OJINAGA
Temosochic
Concepción
Guerrero
Aldama
CHIHUAHUA
Sta. Isabel
Cusihuiriachic
Carichic
Uruachi
Chinipas
Jesus Maria
Buena Vista
GUAYMAS
Sta. Rosalia
Alamos
Choix
FUERTE
Ballezá
CARRAL
Jiménez
Sinaloa
Guadalupe y Calvo
Mocorito
Badiraguato
Tamazula
Guanacevi
CULIACAN
Cosalá
Pánuco
Elota
Ignacio
S. Dimas
DURANGO
Nombre de Dios
Nieve
Rio Grande
Sombrerete
Sierra Mojada
CIUDAD VICTORIA
Jaumave
Villa de Cos
Pánuilo
Tula
Chalchihuites
MAZATLAN
Concordia
Cosalá
Calpulalpo
Garcia
Escobedo
ZACATECAS
Venado
Colotlán
Cerritos
Asientos
Pinos
Palo Alto
AGUASCALIENTES
Calvillo
SAN LUIS
Sta. María del Rio
Sánchez Roman
S. Juan del Teul
Ciénega de Mata
S. Luis de la Paz
Tochpilco
Huichiltán
LAGOS
S. Juan de los Lagos
Dolores Hidalogo
LEON
GUANAJUATO
Silao
Irapuato
Miguel Allende
QUERETARO
GUADALAJARA
Tepic
Zacatecas
Tepatitlan
Zacatecas
Jalpa
Tlaltenango
Zacatecas
Sayula
Zacualco
Ixtlán
Ocotlán
Zacualco
Sayula
Zacualco
Tepic
Ixtlán
Zacualco
Sayula
Zacualco
Tepic
Ixtlán
Zacualco
Sayula
Zacualco
Tepic
Ixt

CARTA DEL TIEMPO A 6h 23m M. DE MEXICO.

OBSERVATORIO METEOROLÓGICO CENTRAL.

Domingo MEXICO, Julio 31 DE 1910

CARTA DEL TIEMPO A 6h 23m A. M. DE MEXICO.

OBSERVATORIO METEOROLÓGICO CENTRAL.

Viernes MEXICO, Julio DE 1910.

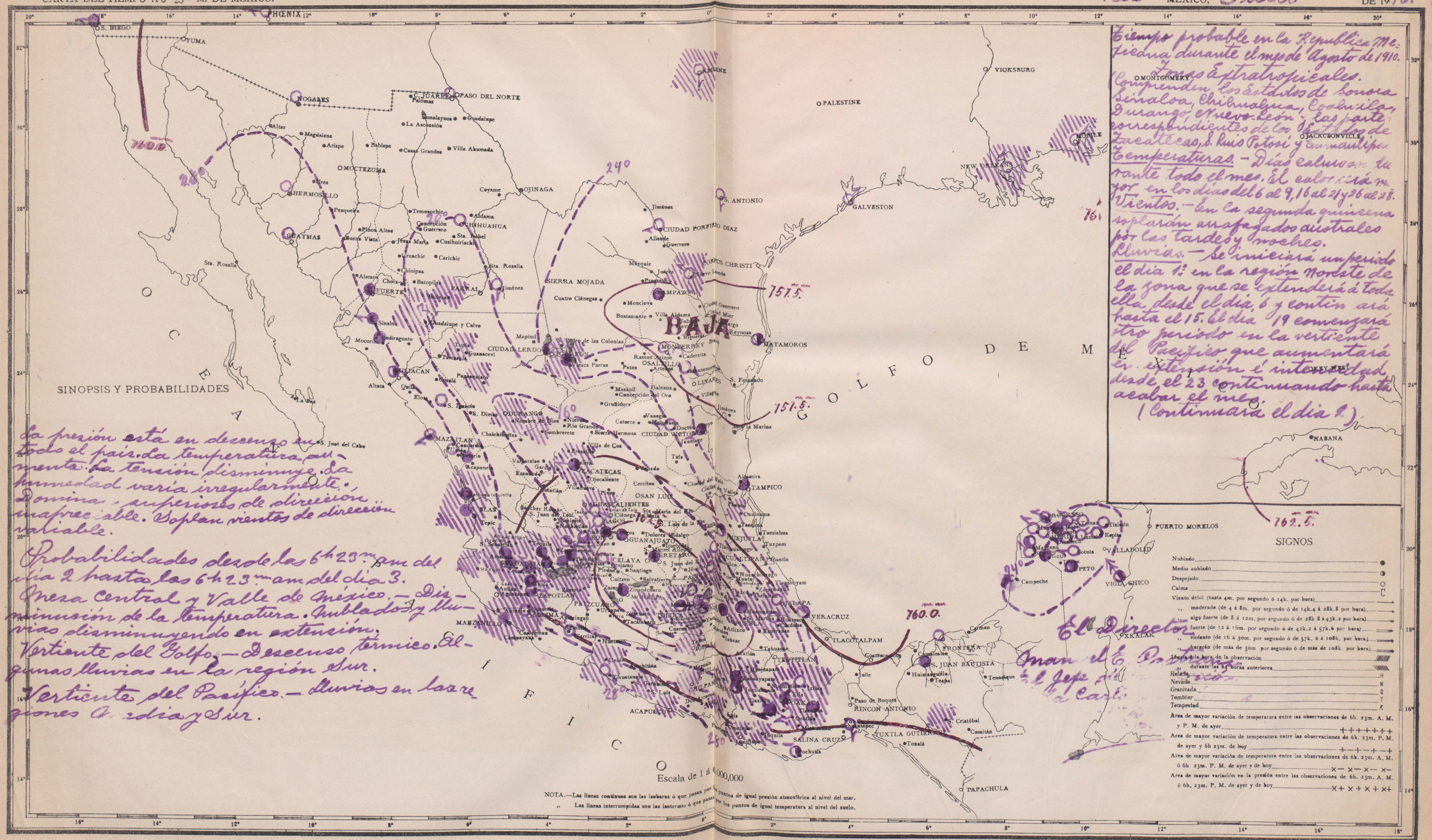
S. DIEGO
YUMA
PHOENIX
NOGALES
C. JUAREZ
PASO DEL NORTE
Palomas
Sumalayuca
Guadalupe
La Ascensión
Altar
Magdalena
Arizpe
Babispe
Casas Grandes
Villa Ahumada
MOCTEZUMA
Ures
HERMOSILLO
Pesqueira
Ceyame
OJINAGA
Temosachic
Aldama
Conchepción
Guerrero
CHIHUAHUA
Sta. Isabel
GUAYMAS
Pinos Altos
Buena Vista
Jesus Maria
Cusihuiriachi
Cruachic
Carichic
Sta. Rosalia
Chinipas
Batopilas
Alamos
Choix
FUERTE
PARRAL
Jiménez
Sinaloa
Guadalupe y Calve
Badiraguato
Mocorito
Topia
Guanacevi
Tamazula
CULIACAN
Panequitaro
Altata
Quila
Elota
S. Ignacio
S. Dimas
ODURANGO
Nombre de Dios
Nieves
Rio Grande
Sombrerete
Chalchihuites
MAZATLAN
Concordia
Cosalá
Acaponeta
Villa de Cos
Fresnillo
Sierra Hermosa
Valparaiso
Garcia
Escalones
ZACATECAS
Ojocaliente
Cerritos
Villanueva
Pinos
Tolotlán
SAN LUIS
AGUASCALIENTES
Sta. María del Río
S. Luis de la Paz
Tepic
Ixtlán
Ahuacatlán
Jalisco
Tepic
Ixtlán
Ahuacatlán
Jalisco
Tepic
Ixtlán
Ahuacatlán
Jalisco