Mexico
1910
June

National Oceanic and Atmospheric Administration

ERRATA NOTICE

One or more conditions of the original document may affect the quality of the image, such as:

Discolored pages
Faded or light ink
Binding intrudes into the text

This has been a co-operative project between the NOAA Central Library and the Climate Database Modernization Program, National Climate Data Center (NCDC). To view the original document, please contact the NOAA Central Library in Silver Spring, MD at (301) 713-2607 x124 or Library.Reference@noaa.gov

HOV Services
Imaging Contractor
12200 Kiln Court
Beltsville, MD 20704-1387
July 23, 2010

CARTA DEL TIEMPO A 6h 23m M. DE MEXICO.

OBSERVATORIO METEOROLÓGICO CENTRAL.

MEXICO, Miércoles Junio 1º DE 1910.

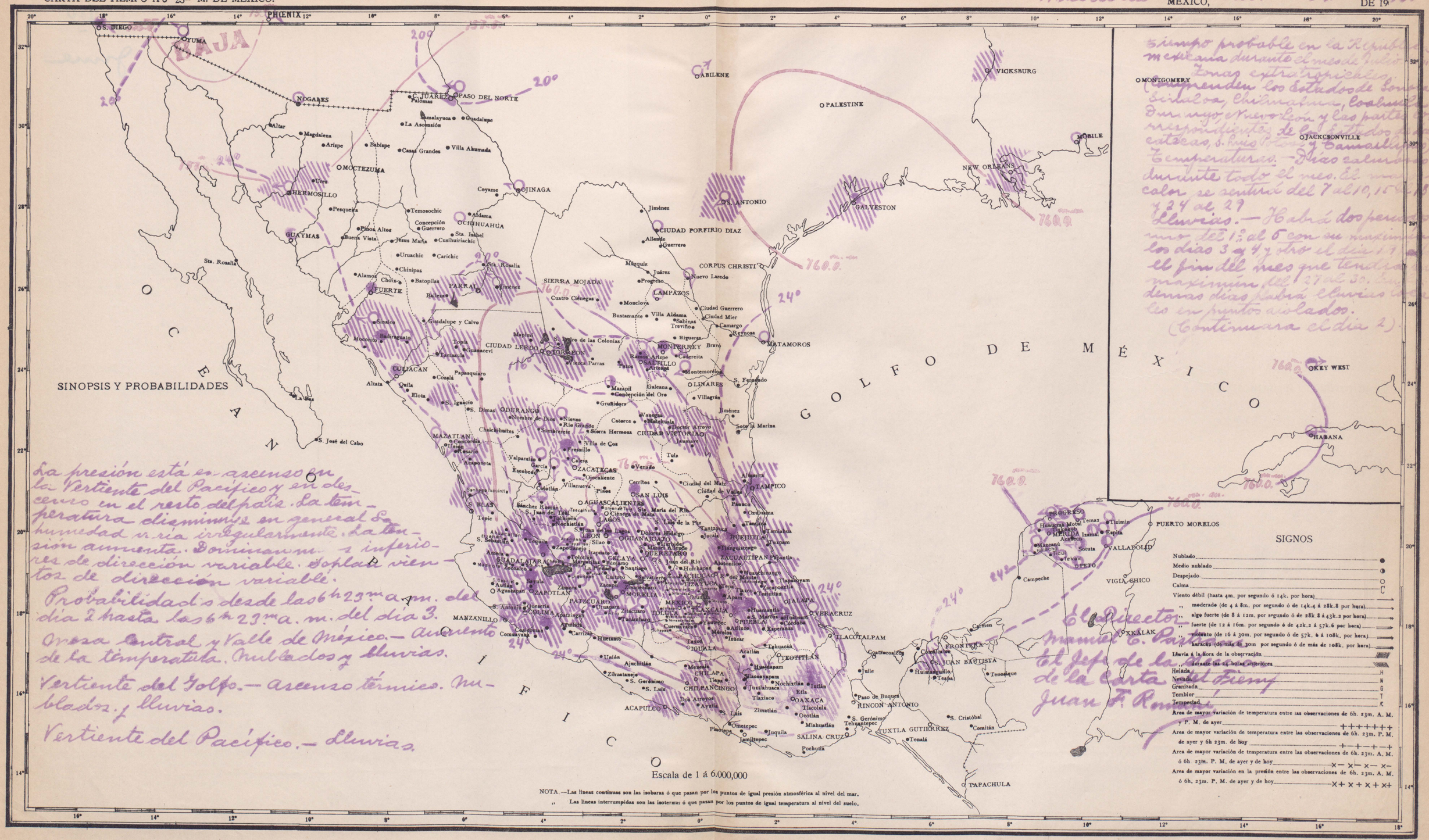

Tiempo probable en la República Mexicana durante el mes de Julio.
Zona extratropical.
Comprenden los Estados de Sonora, Sinaloa, Chihuahua, Coahuila, Durango y Nuevo León y las partes correspondientes de los Estados de Zacatecas, S. Luis Potosí y Tamaulipas.
Temperaturas.—Días calurosos durante todo el mes. El máximo calor se sentirá del 7 al 10, 15 al 18 y 24 al 29.
Lluvias.—Habrá dos periodos, uno del 1º al 6 con su máximum los días 3 y 4 y otro el día 17 y el fin del mes que tendrá su máximum del 27 al 30. En demas días habrá lluvias aisladas en puntos aislados.
(Continuará el día 2).

La presión está en ascenso en la Vertiente del Pacífico y en descenso en el resto del país. La temperatura disminuye en general. La humedad varía irregularmente. La tensión aumenta. Dominan mínimos inferiores de dirección variable. Soplan vientos de dirección variable.
Probabilidades desde las 6h 23m a. m. del día 2 hasta las 6h 23m a. m. del día 3.
Mesa Central y Valle de México.— Aumento de la temperatura. Nublados y lluvias.
Vertiente del Golfo.— Ascenso térmico. Nublados y lluvias.
Vertiente del Pacífico.— Lluvias.

El Director, Manuel C. Pastrana
El Jefe de la Sección de la Carta del Tiempo, Juan F. Romero

CARTA DEL TIEMPO A 6h 23m M. DE MEXICO.

OBSERVATORIO METEOROLÓGICO CENTRAL.

Jueves MEXICO, Junio 9. DE 1910.

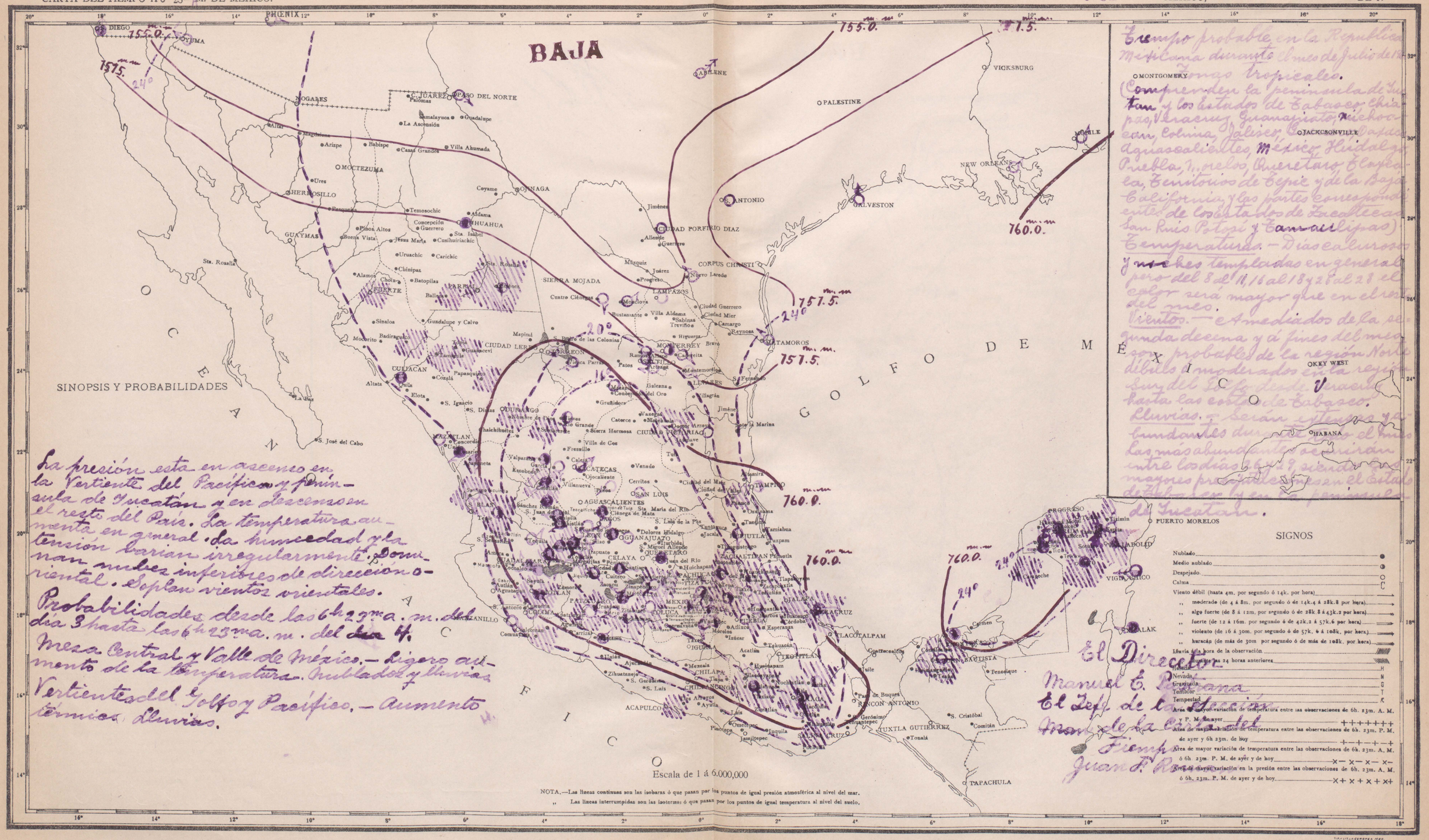

La presión está en ascenso en la Vertiente del Pacífico y península de Yucatán y en descenso en el resto del País. La temperatura aumenta en general. La humedad y la tensión varían irregularmente. Dominan nubes inferiores de dirección oriental. Soplan vientos orientales.

Probabilidades desde las 6h 23m a. m. del día 9 hasta las 6h 23m a. m. del día 4.

Mesa Central y Valle de México.— Ligero aumento de la temperatura. Nublados y lluvias.

Vertientes del Golfo y Pacífico.— Aumento térmico, lluvias.

Tiempo probable en la República Mexicana durante el mes de Julio de 1910.

Zonas tropicales.

(Comprenden la península de Yucatán y los Estados de Tabasco, Chiapas, Veracruz, Guanajuato, Michoacán, Colima, Jalisco, Zacatecas, Aguascalientes, México, Hidalgo, Puebla, Morelos, Querétaro, Tlaxcala, Territorios de Tepic y de la Baja California y las partes correspondientes de los Estados de Zacatecas, San Luis Potosí y Tamaulipas)

Temperatura.— Días calurosos y noches templadas en general pero del 8 al 11, 16 al 18 y 28 al 28 el calor será mayor que en el resto del mes.

Vientos.— A mediados de la segunda decena y á fines del mes son probables de la región Norte débiles y moderados en la región Sur del País desde Veracruz hasta las costas de Tabasco.

Lluvias.— Serán extensas y abundantes durante el mes. Las más abundantes se verán entre los días 6 y 9 siendo mayores probables en el Estado de Tabasco y en la península de Yucatán.

El Director.
Manuel E. Pastrana.
El Jefe de la Sección
encargado de la Carta del Tiempo
Juan F. Ro[illegible]

CARTA DEL TIEMPO A 6h 23m M. DE MEXICO.

OBSERVATORIO METEOROLÓGICO CENTRAL.

Viernes MEXICO, Junio 3 DE 1910.

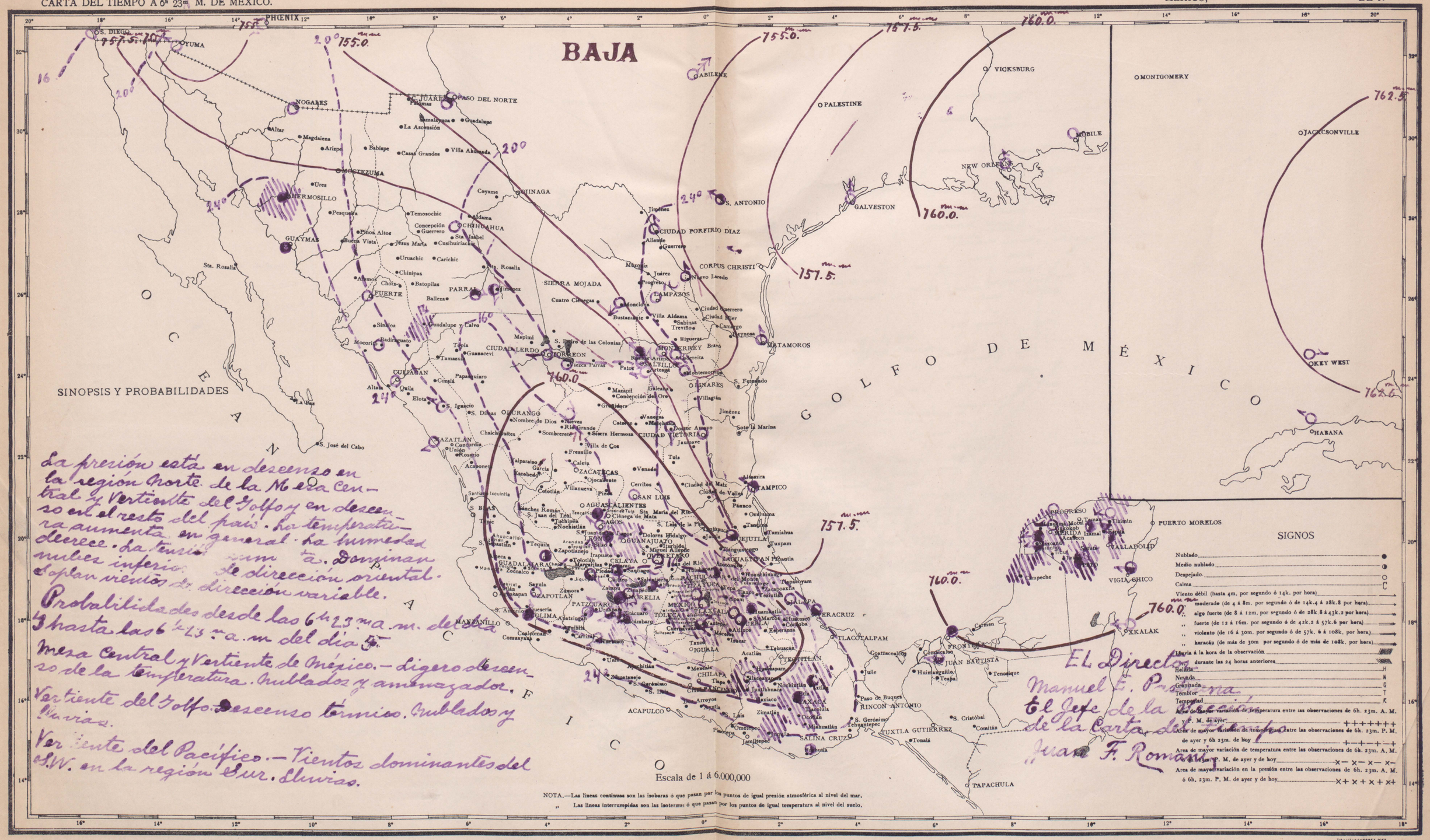

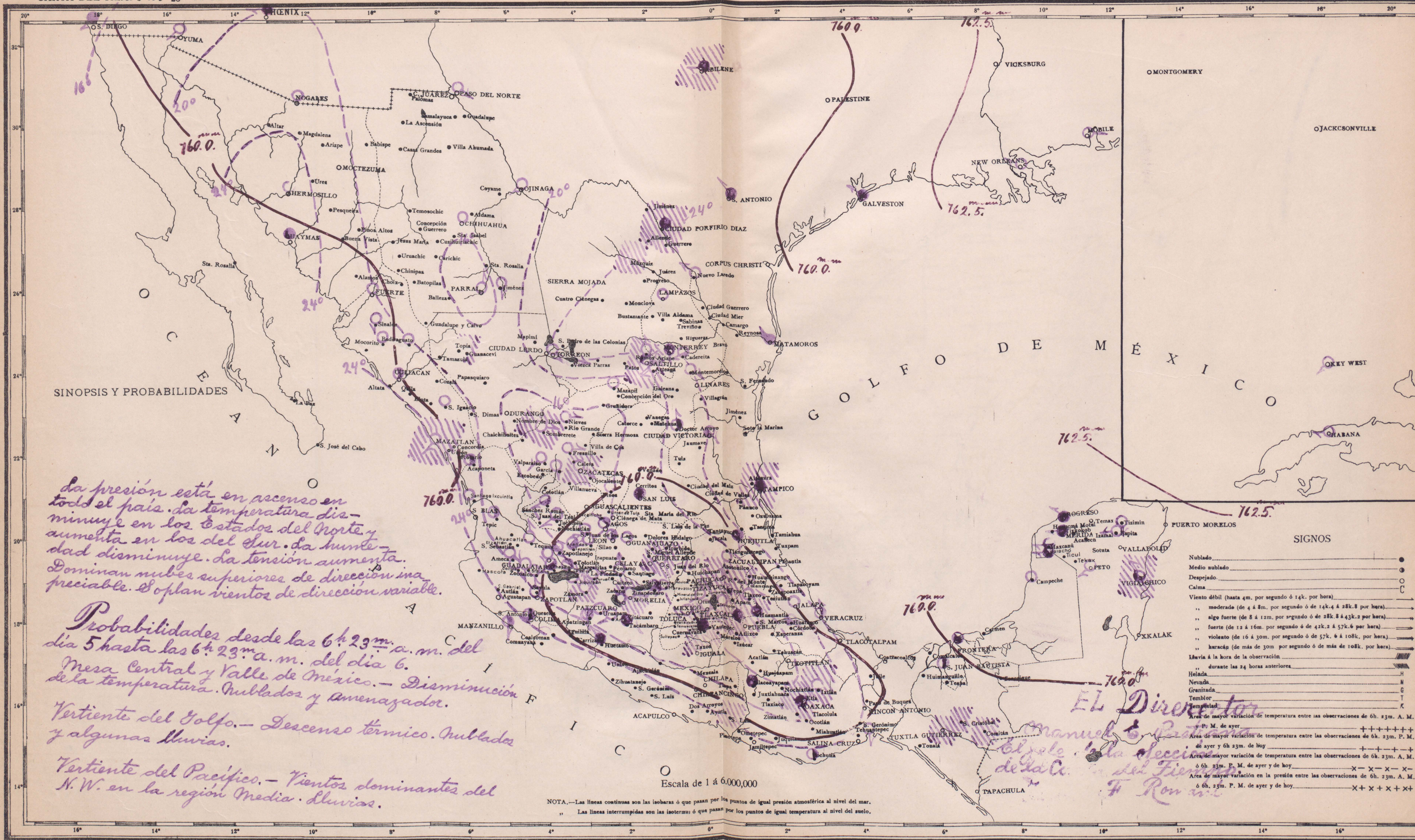

SINOPSIS Y PROBABILIDADES

La presión está en ascenso en todo el país. La temperatura disminuye en los Estados del Norte y aumenta en los del Sur. La humedad disminuye. La tensión aumenta. Dominan nubes superiores de dirección inapreciable. Soplan vientos de dirección variable.

Probabilidades desde las 6h 23m a. m. del día 5 hasta las 6h 23m a. m. del día 6.

Mesa Central y Valle de México.— Disminución de la temperatura. Nublados y amenazador.

Vertiente del Golfo.— Descenso térmico. Nublados y algunas lluvias.

Vertiente del Pacífico.— Vientos dominantes del N. W. en la región Media. Lluvias.

SIGNOS

Nublado	●
Medio nublado	◐
Despejado	○
Calma	C
Viento débil (hasta 4m. por segundo ó 14k. por hora)	→
,, moderado (de 4 á 8m. por segundo ó de 14k.4 á 28k.8 por hora)	→
,, algo fuerte (de 8 á 12m. por segundo ó de 28k.8 á 43k.2 por hora)	→
,, fuerte (de 12 á 16m. por segundo ó de 42k.2 á 57k.6 por hora)	⇒
,, violento (de 16 á 30m. por segundo ó de 57k.6 á 108k. por hora)	⇒
,, huracán (de más de 30m por segundo ó de más de 108k. por hora)	⇒
Lluvia á la hora de la observación	////
,, durante las 24 horas anteriores	////
Helada	H
Nevada	N
Granizada	G
Temblor	T
Tempestad	K
Area de mayor variación de temperatura entre las observaciones de 6h. 23m. A. M. y P. M. de ayer	+++++++
Area de mayor variación de temperatura entre las observaciones de 6h. 23m. P. M. de ayer y 6h 23m. de hoy	+—+—+—+
Area de mayor variación de temperatura entre las observaciones de 6h. 23m. A. M. ó 6h. 23m. P. M. de ayer y de hoy	x— x— x— x—
Area de mayor variación en la presión entre las observaciones de 6h. 23m. A. M. ó 6h. 23m. P. M. de ayer y de hoy	x+ x+ x+ x+

NOTA.—Las lineas continuas son las isobaras ó que pasan por los puntos de igual presión atmosférica al nivel del mar.

,, Las lineas interrumpidas son las isotermas ó que pasan por los puntos de igual temperatura al nivel del suelo.

EL Director
Manuel E. Pastrana
El Jefe de la Sección de la Carta del Tiempo.
F Romero

TIP. Y LIT. LA EUROPEA MEX.

CARTA DEL TIEMPO A 6h 23m M. DE MEXICO. OBSERVATORIO METEOROLÓGICO CENTRAL. MEXICO, Domingo Junio 5 DE 1910

La presión y la temperatura varía irregularmente en todo el país. La humedad y la tensión aumentan. Dominan nubes inferiores de dirección oriental. Soplan vientos de dirección variable

Probabilidades desde las 6h 23m a.m. del día 6 hasta las 6h 23m a.m. del día 7

Mesa Central y Valle de México — Ligera disminución de la temperatura. Nublados y lluvia

Vertiente del Golfo — Vientos dominantes orientales

Vertiente del Pacífico — Lluvias

El Director
Manuel E. Pastrana
El Jefe de la Sección
de la Carta del Tiempo
Juan F. Romero

CARTA DEL TIEMPO A 6h 23m M. DE MEXICO.

OBSERVATORIO METEOROLÓGICO CENTRAL.

Lunes Junio 6 MEXICO, DE 19

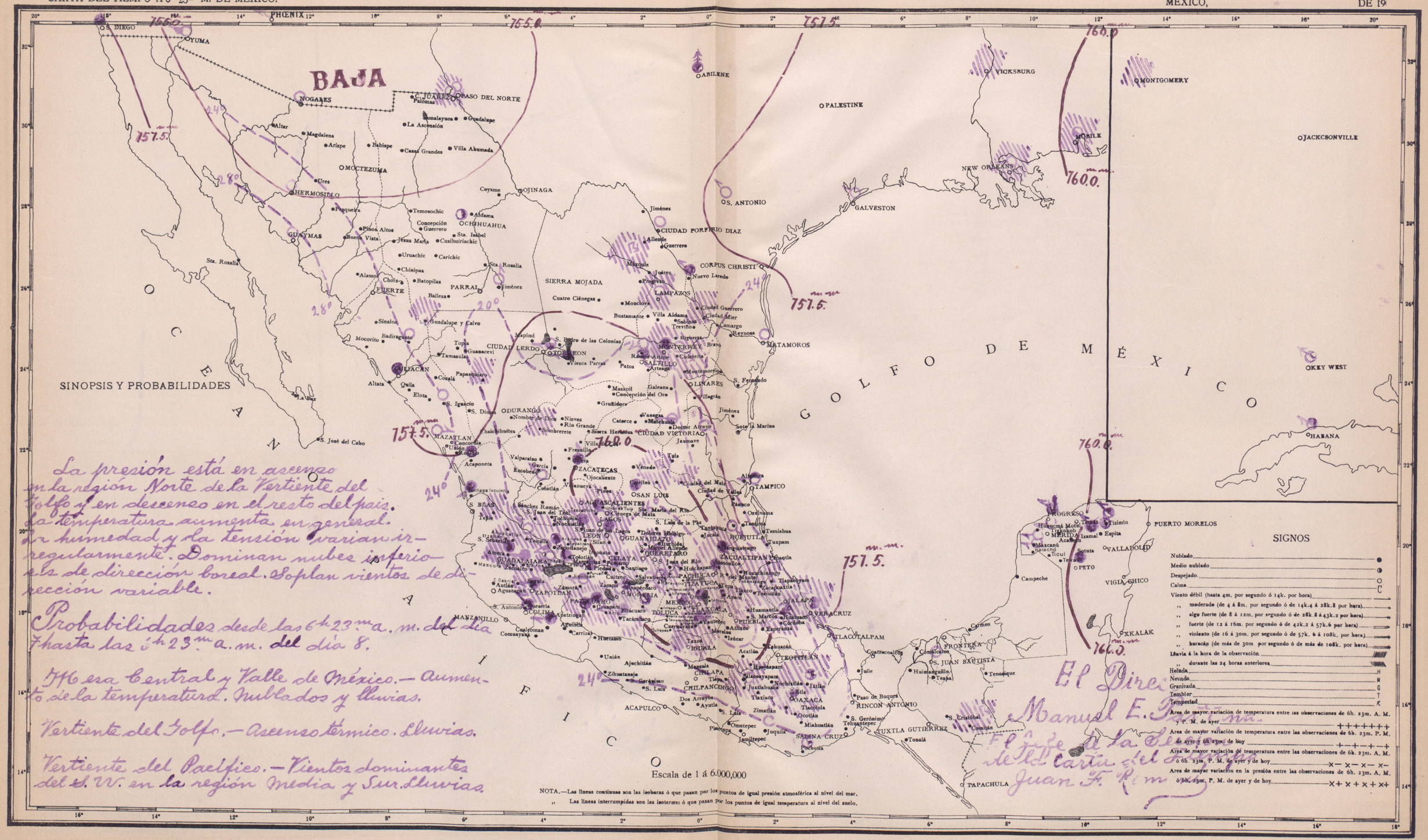

La presión está en ascenso en la región Norte de la Vertiente del Golfo y en descenso en el resto del país. La temperatura aumenta en general. La humedad y la tensión varían irregularmente. Dominan nubes inferiores de dirección boreal. Soplan vientos de dirección variable.

Probabilidades desde las 6h 23m a. m. del día 7 hasta las 6h 23m a. m. del día 8.

Mesa Central y Valle de México.— Aumento de la temperatura. Nublados y lluvias.

Vertiente del Golfo.— Ascenso térmico. Lluvias.

Vertiente del Pacífico.— Vientos dominantes del S. W. en la región Media y Sur. Lluvias.

El Director
Manuel E. Pastrana
El Jefe de la Oficina del Cartón del Observatorio
Juan F. Ramírez

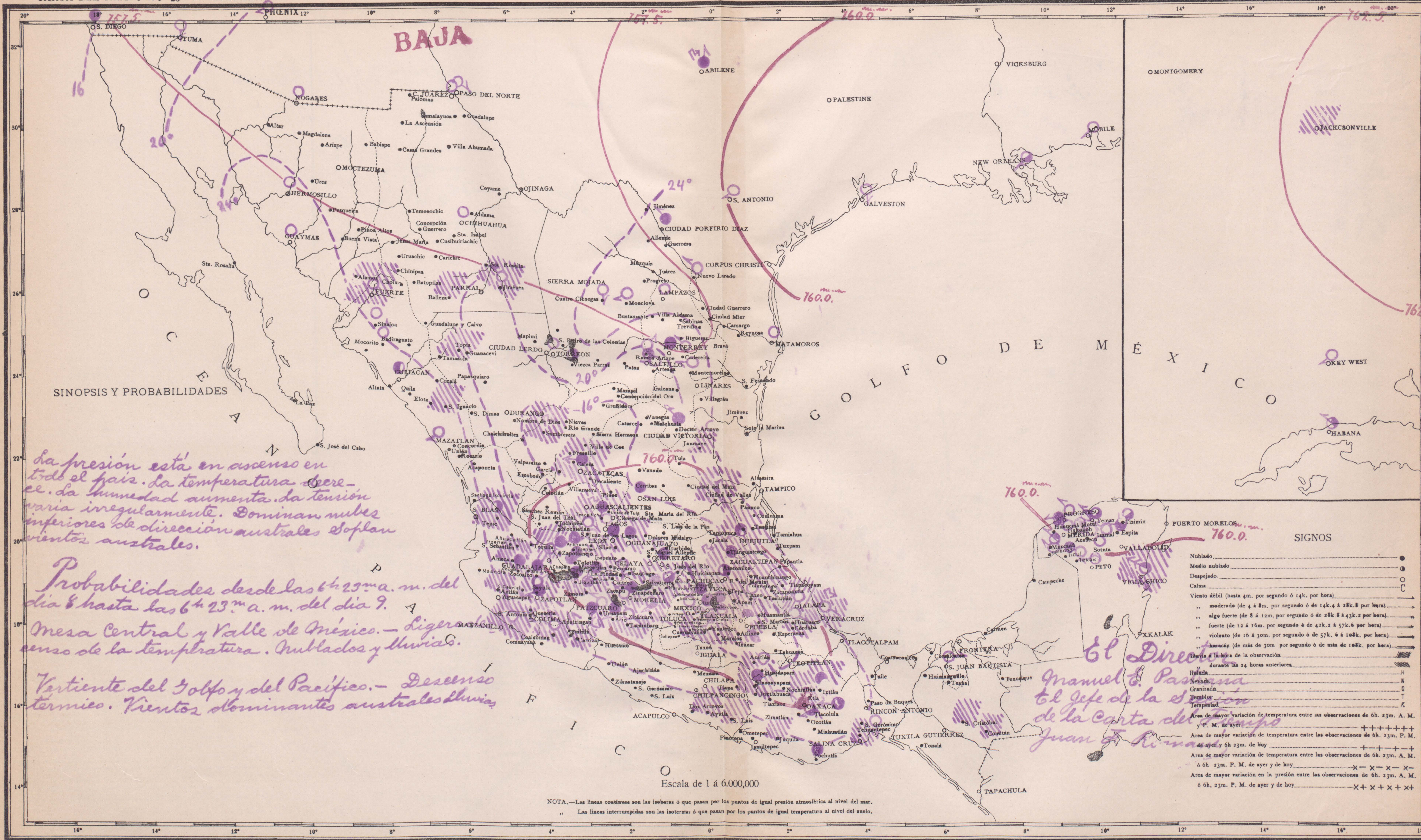

SINOPSIS Y PROBABILIDADES

La presión está en ascenso en todo el país. La temperatura decrece. La humedad aumenta. La tensión varía irregularmente. Dominan nubes inferiores de dirección australes. Soplan vientos australes.

Probabilidades desde las 6h 23m a. m. del día 8 hasta las 6h 23m a. m. del día 9.

Mesa Central y Valle de México.— Ligero descenso de la temperatura. Nublados y lluvias.

Vertiente del Golfo y del Pacífico.— Descenso térmico. Vientos dominantes australes. Lluvias.

El Director
Manuel E. Pastrana

El Jefe de la Sección de la Carta del Tiempo
Juan F. [illegible]

SIGNOS

Nublado	●
Medio nublado	◑
Despejado	○
Calma	C
Viento débil (hasta 4m. por segundo ó 14k. por hora)	→
,, moderado (de 4 á 8m. por segundo ó de 14k.4 á 28k.8 por hora)	→
,, algo fuerte (de 8 á 12m. por segundo ó de 28k.8 á 43k.2 por hora)	→
,, fuerte (de 12 á 16m. por segundo ó de 42k.2 á 57k.6 por hora)	→
,, violento (de 16 á 30m. por segundo ó de 57k.6 á 108k. por hora)	→
,, huracán (de más de 30m por segundo ó de más de 108k. por hora)	→
Lluvia á la hora de la observación	////
,, durante las 24 horas anteriores	////
Helada	H
Nevada	N
Granizada	G
Temblor	T
Tempestad	K
Area de mayor variación de temperatura entre las observaciones de 6h. 23m. A. M. y P. M. de ayer	+++++++
Area de mayor variación de temperatura entre las observaciones de 6h. 23m. P. M. de ayer y 6h 23m. de hoy	+−+−+−+
Area de mayor variación de temperatura entre las observaciones de 6h. 23m. A. M. ó 6h. 23m. P. M. de ayer y de hoy	x− x− x− x−
Area de mayor variación en la presión entre las observaciones de 6h. 23m. A. M. ó 6h. 23m. P. M. de ayer y de hoy	x+ x+ x+ x+

Escala de 1 á 6.000,000

NOTA.—Las lineas continuas son las isobaras ó que pasan por los puntos de igual presión atmosférica al nivel del mar.
,, Las lineas interrumpidas son las isotermas ó que pasan por los puntos de igual temperatura al nivel del suelo.

TIP. Y LIT. LA EUROPEA MEX.

OBSERVATORIO METEOROLÓGICO CENTRAL.

Miércoles MEXICO, Junio 8 DE 1910.

SINOPSIS Y PROBABILIDADES

Se inicia un descenso de la presión en los Estados de la frontera, en el resto del país continúa ascenso. La temperatura varía irregularmente. La humedad y la tensión crecen en general. Dominan nubes inferiores de dirección inapreciable. Soplan vientos de dirección variable.

Probabilidades desde las 6h 23m a. m. del día 9 hasta las 6h 23m a. m. del día 10.

Mesa Central y Valle de México.— aumento de la temperatura. Nublados y lluvias.

Vertiente del Golfo.— Vientos dominantes del Este y Sureste. Lluvias.

Vertiente del Pacífico.— Vientos dominantes del Suroeste. Lluvias.

El Director
Manuel E. Pastrana
El Jefe de la Sección
de la Carta del Tiempo
Juan F. Romero

TIP. Y LIT. LA EUROPEA MEX.

CARTA DEL TIEMPO A 6h 23m M. DE MEXICO.

OBSERVATORIO METEOROLÓGICO CENTRAL.

Jueves MEXICO, Junio 9 DE 1910.

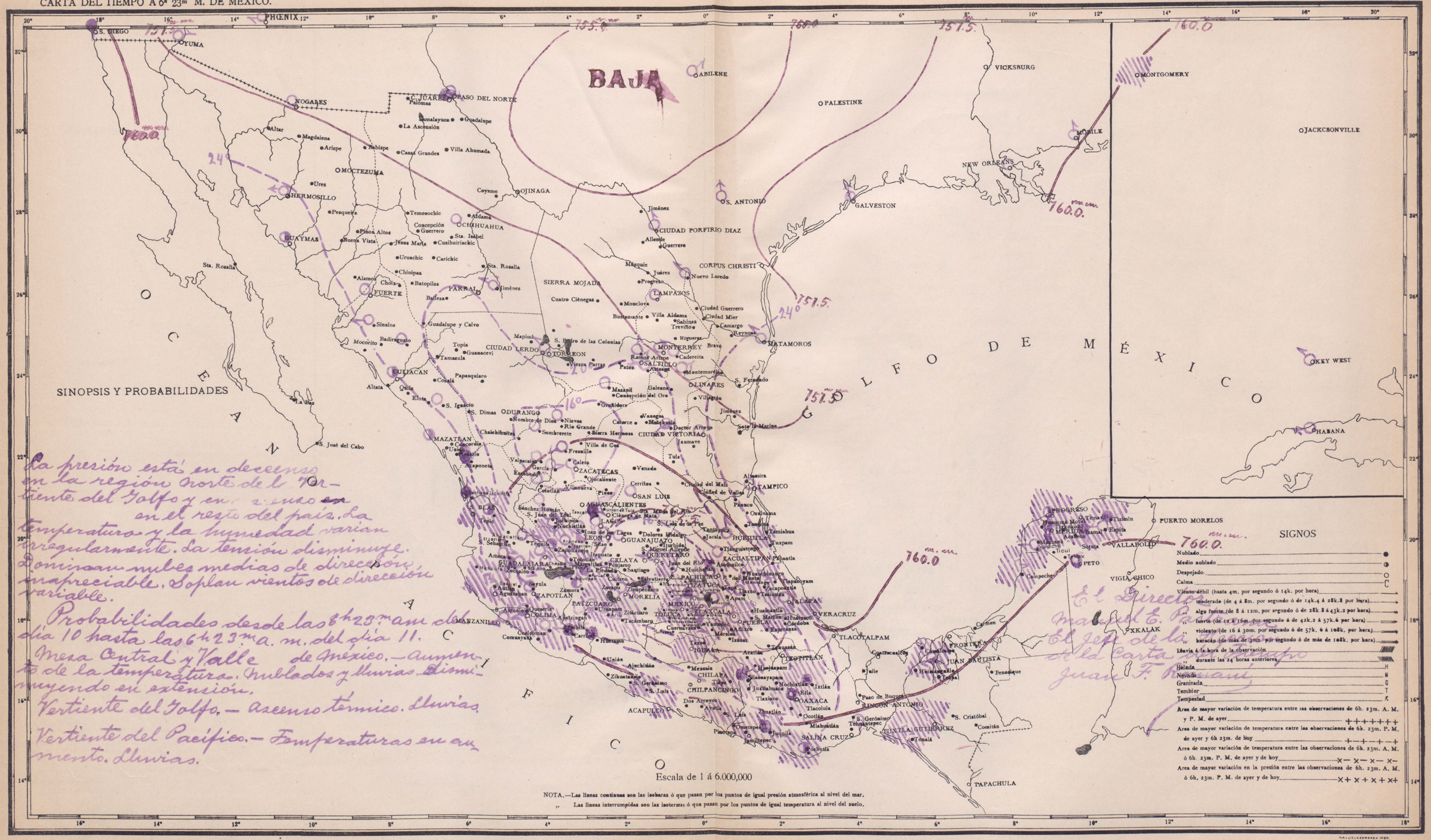

La presión está en descenso en la región norte de la Vertiente del Golfo y en ascenso en el resto del país. La temperatura y la humedad varían irregularmente. La tensión disminuye. Dominan nubes medias de dirección inapreciable. Soplan vientos de dirección variable.

Probabilidades desde las 6h 23m am del día 10 hasta las 6h 23m a. m. del día 11.

Mesa Central y Valle de México.— Aumento de la temperatura. Nublados y lluvias. Disminuyendo en extensión.

Vertiente del Golfo.— Ascenso térmico. Lluvias.

Vertiente del Pacífico.— Temperaturas en aumento. Lluvias.

Escala de 1 á 6.000,000

NOTA.—Las líneas continuas son las isobaras ó que pasan por los puntos de igual presión atmosférica al nivel del mar.

,, Las líneas interrumpidas son las isotermas ó que pasan por los puntos de igual temperatura al nivel del suelo.

SIGNOS

Nublado
Medio nublado
Despejado
Calma
Viento débil (hasta 4m. por segundo ó 14k. por hora)
,, moderado (de 4 á 8m. por segundo ó de 14k.4 á 28k.8 por hora)
,, algo fuerte (de 8 á 12m. por segundo ó de 28k.8 á 43k.2 por hora)
,, fuerte (de 12 á 16m. por segundo ó de 42k.2 á 57k.6 por hora)
,, violento (de 16 á 30m. por segundo ó de 57k. 6 á 108k. por hora)
,, huracán (de más de 30m. por segundo ó de más de 108k. por hora)
Lluvia á la hora de la observación
,, durante las 24 horas anteriores
Helada H
Nevada N
Granizada G
Temblor T
Tempestad K

Area de mayor variación de temperatura entre las observaciones de 6h. 23m. A. M. y P. M. de ayer ++++++
Area de mayor variación de temperatura entre las observaciones de 6h. 23m. P. M. de ayer y 6h 23m. de hoy +—+—+—+
Area de mayor variación de temperatura entre las observaciones de 6h. 23m. A. M. ó 6h. 23m. P. M. de ayer y de hoy x— x— x— x—
Area de mayor variación en la presión entre las observaciones de 6h. 23m. A. M. ó 6h. 23m. P. M. de ayer y de hoy x+ x+ x+ x+

El Director
Manuel E. Pe...
El Jefe de la Oficina de la Carta
Juan F. Romani

CARTA DEL TIEMPO A 6h 23m M. DE MEXICO.

OBSERVATORIO METEOROLÓGICO CENTRAL.

MEXICO, Junio 10 DE 19 12.

La presión está en descenso en todo el país. La temperatura aumenta en general. La humedad y la tensión decrecen. Dominan nubes inferiores de dirección inapreciable. Soplan vientos de dirección variable.

Probabilidades desde las 6h 23m am del día 11 hasta las 6h 23m a. m. del día 12.

Mesa Central y Valle de México.— Disminución de la temperatura. Nublados y amenazador.

Vertiente del Golfo.— Descenso térmico. Lluvias en decrecimientos.

Vertiente del Pacífico.— Temperaturas en descenso. Lluvias.

El Director
Manuel E. Pastrana
El Jefe de la Carta del Tiempo
Juan F. Romano

CARTA DEL TIEMPO A 6h 23m M. DE MEXICO.

OBSERVATORIO METEOROLÓGICO CENTRAL.

MEXICO, J DE 19

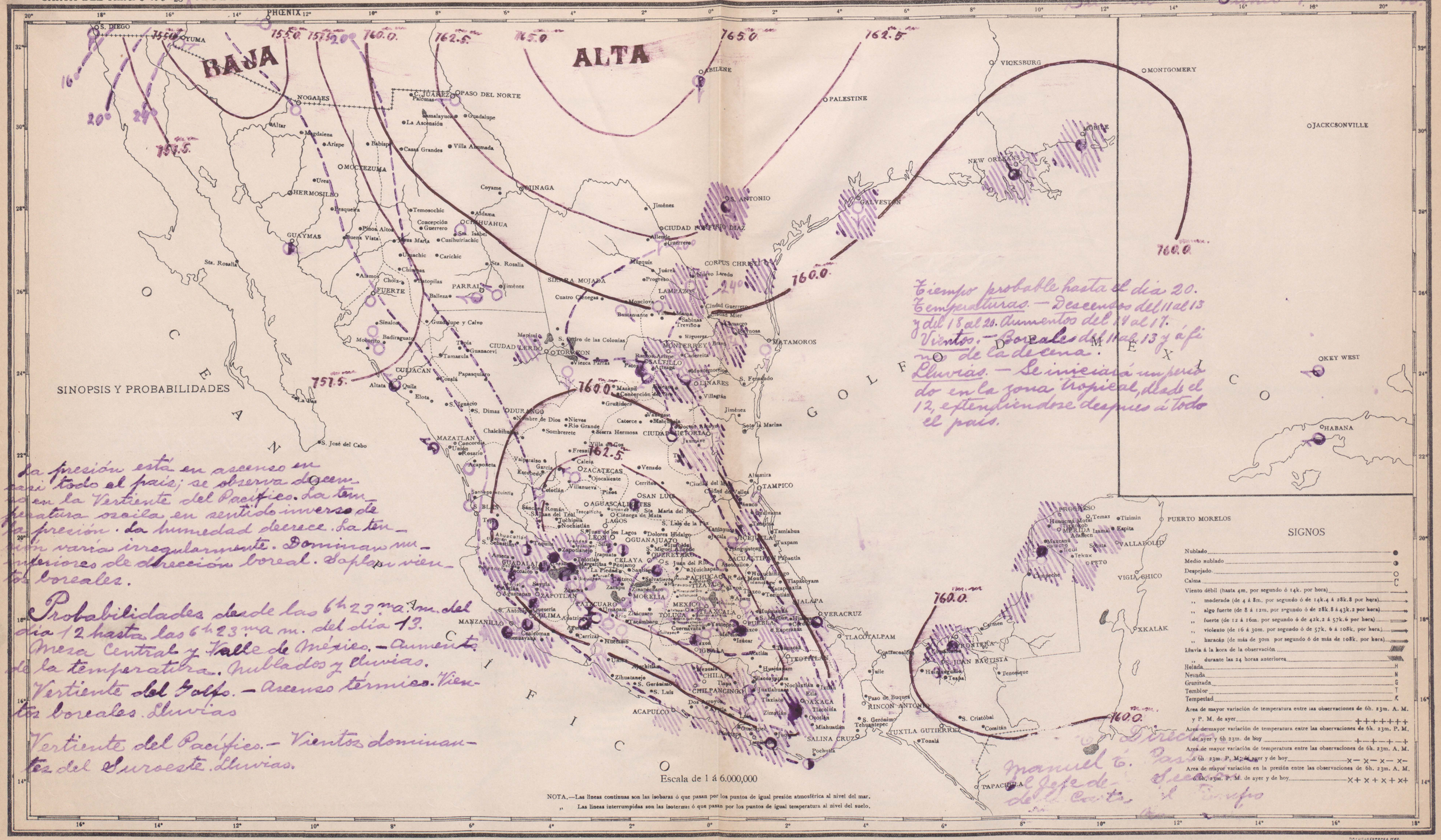

Tiempo probable hasta el dia 20.
Temperaturas. — Descensos del 11 al 13 y del 18 al 20. Aumentos del 14 al 17.
Vientos. — Boreales del 11 al 13 y á fin de la decena.
Lluvias. — Se iniciará un periodo en la zona tropical, desde el 12, estendiendose despues á todo el país.

La presión está en ascenso en casi todo el país; se observa descenso en la Vertiente del Pacífico. La temperatura oscila en sentido inverso de la presión. La humedad decrece. La tension varía irregularmente. Dominan vientos inferiores de dirección boreal. Soplan vientos boreales.

Probabilidades desde las 6h 23m a.m. del dia 12 hasta las 6h 23m a m. del dia 13.
Mesa Central y Valle de México. — Aumento de la temperatura. Nublados y lluvias.
Vertiente del Golfo. — Ascenso térmico. Vientos boreales. Lluvias
Vertiente del Pacífico. — Vientos dominantes del Suroeste. Lluvias.

Manuel C. Pastrana
Jefe de Sección del Cuerpo de Ca. tos

CARTA DEL TIEMPO A 6h 23m M. DE MEXICO. OBSERVATORIO METEOROLÓGICO CENTRAL. MEXICO, Domingo Junio 17 DE 19

Ayer se inició un descenso en la presión en los Estados de la frontera que se ha propagado a la Mesa Central; en el resto del país continúa ascenso. La temperatura aumenta en general. La humedad y la tensión varían irregularmente. Dominan nubes en gran parte de dirección magnética. Soplan vientos fuertes en la vertente del Golfo.

Probabilidades desde las 6h 23m a.m. del día hasta las 6h 23m del día 4.

Mesa Central y Valle de México.—Aumento de la temperatura. Lluvias.

Costas del Golfo y del Pacífico.—Aumento de temperatura. Lluvias aumentarán en

El Director
Manuel I.
El Jefe de la Sección
de la Carta del Tiempo

CARTA DEL TIEMPO A 6h 23m M. DE MEXICO.

OBSERVATORIO METEOROLÓGICO CENTRAL.

Lunes MEXICO, Junio 12 DE 1910.

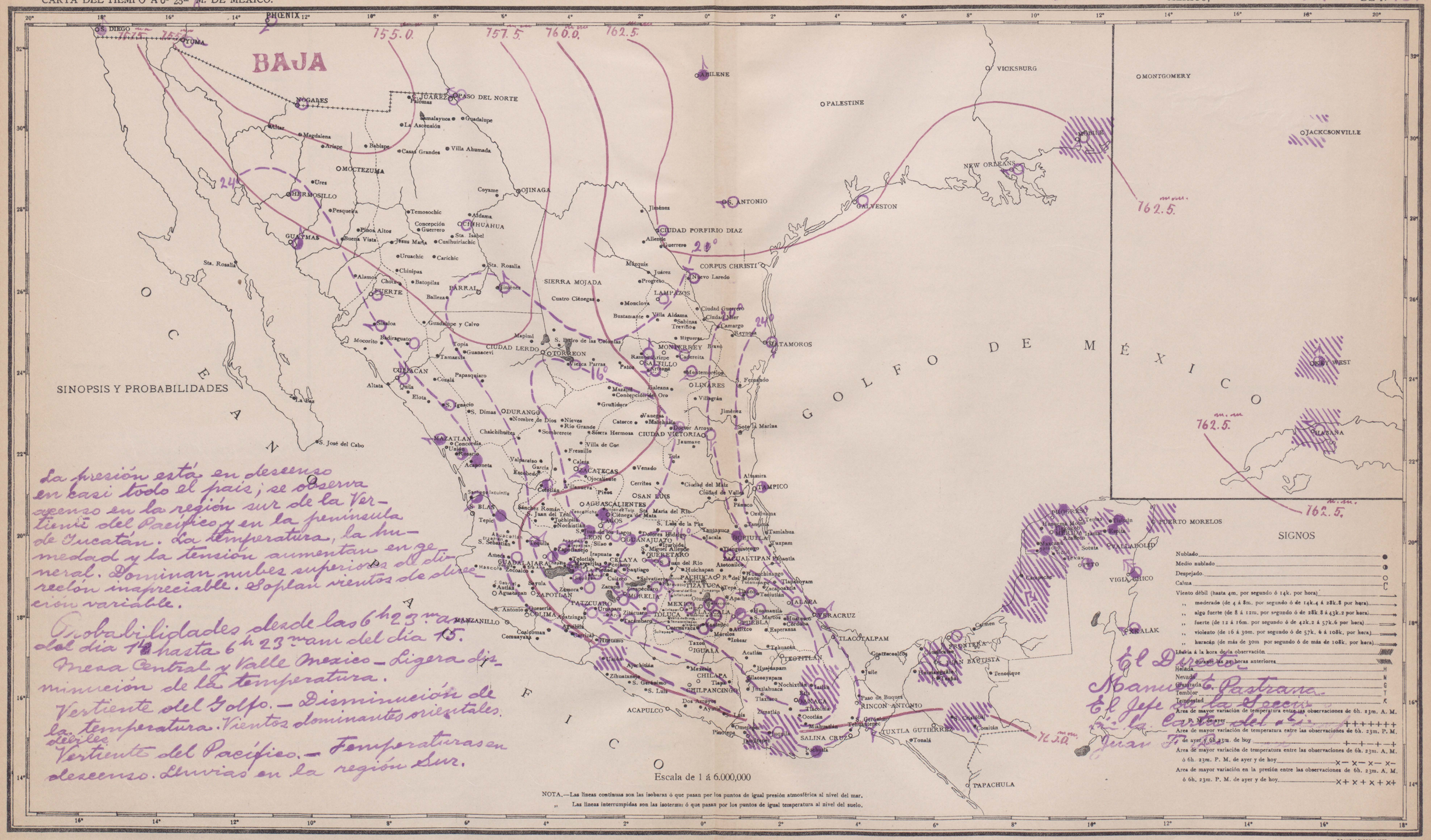

La presión está en descenso en casi todo el país; se observa ascenso en la región sur de la Vertiente del Pacífico y en la península de Yucatán. La temperatura, la humedad y la tensión aumentan en general. Dominan nubes superiores de dirección inapreciable. Soplan vientos de dirección variable.

Probabilidades desde las 6h 23m am del día 11 hasta 6h 23m am del día 15. Mesa Central y Valle Mexico — Ligera disminución de la temperatura. Vertiente del Golfo. — Disminución de la temperatura. Vientos dominantes orientales, débiles. Vertiente del Pacífico. — Temperaturas en descenso. Lluvias en la región Sur.

El Director
Manuel G. Pastrana
El Jefe de la Sección
de la Carta del Tiempo
Juan Fernández

CARTA DEL TIEMPO A 6h 23m A. M. DE MEXICO.

OBSERVATORIO METEOROLÓGICO CENTRAL.

MEXICO, Martes Junio 14 DE 1910.

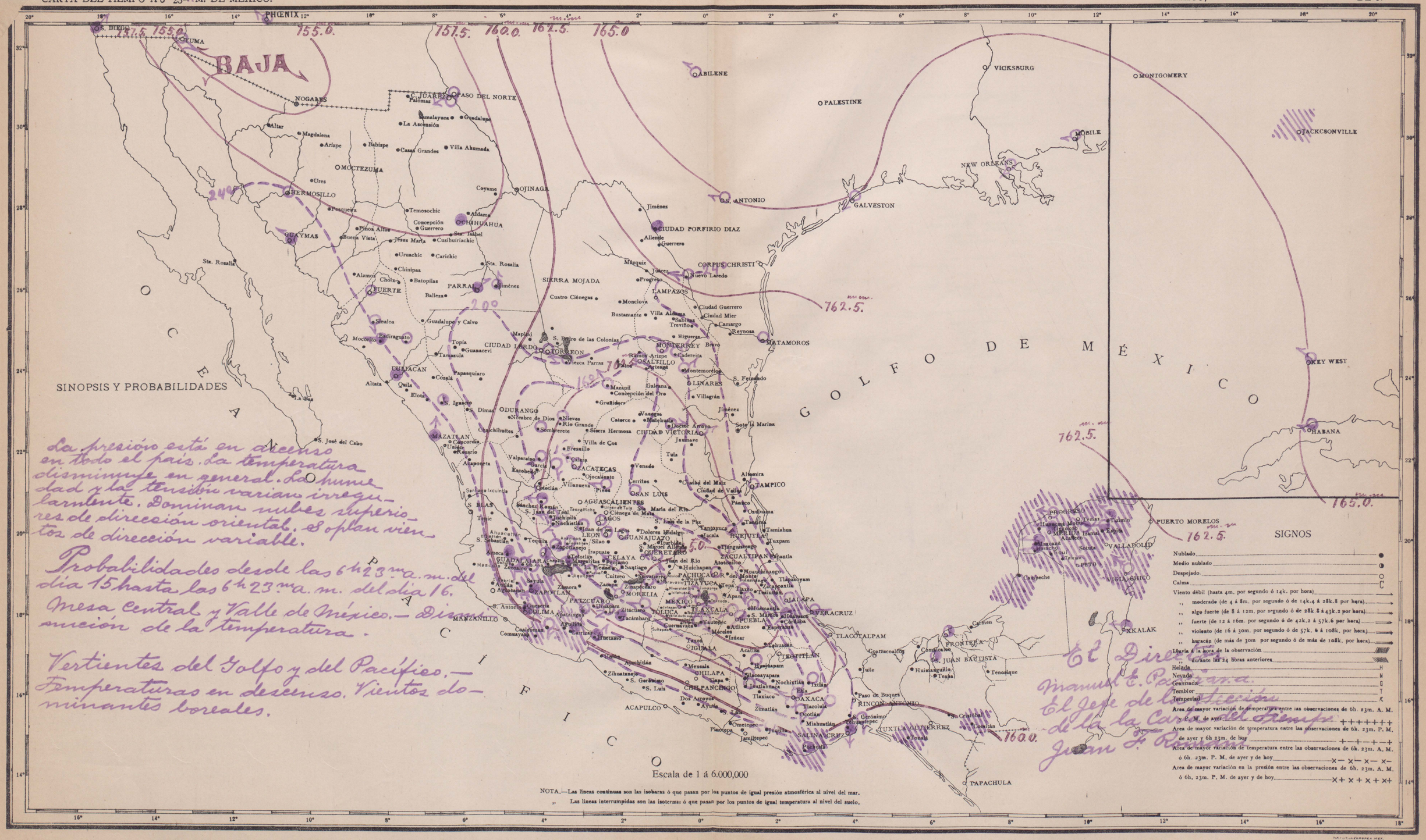

CARTA DEL TIEMPO A 6h 23m A. M. DE MEXICO.

OBSERVATORIO METEOROLÓGICO CENTRAL.
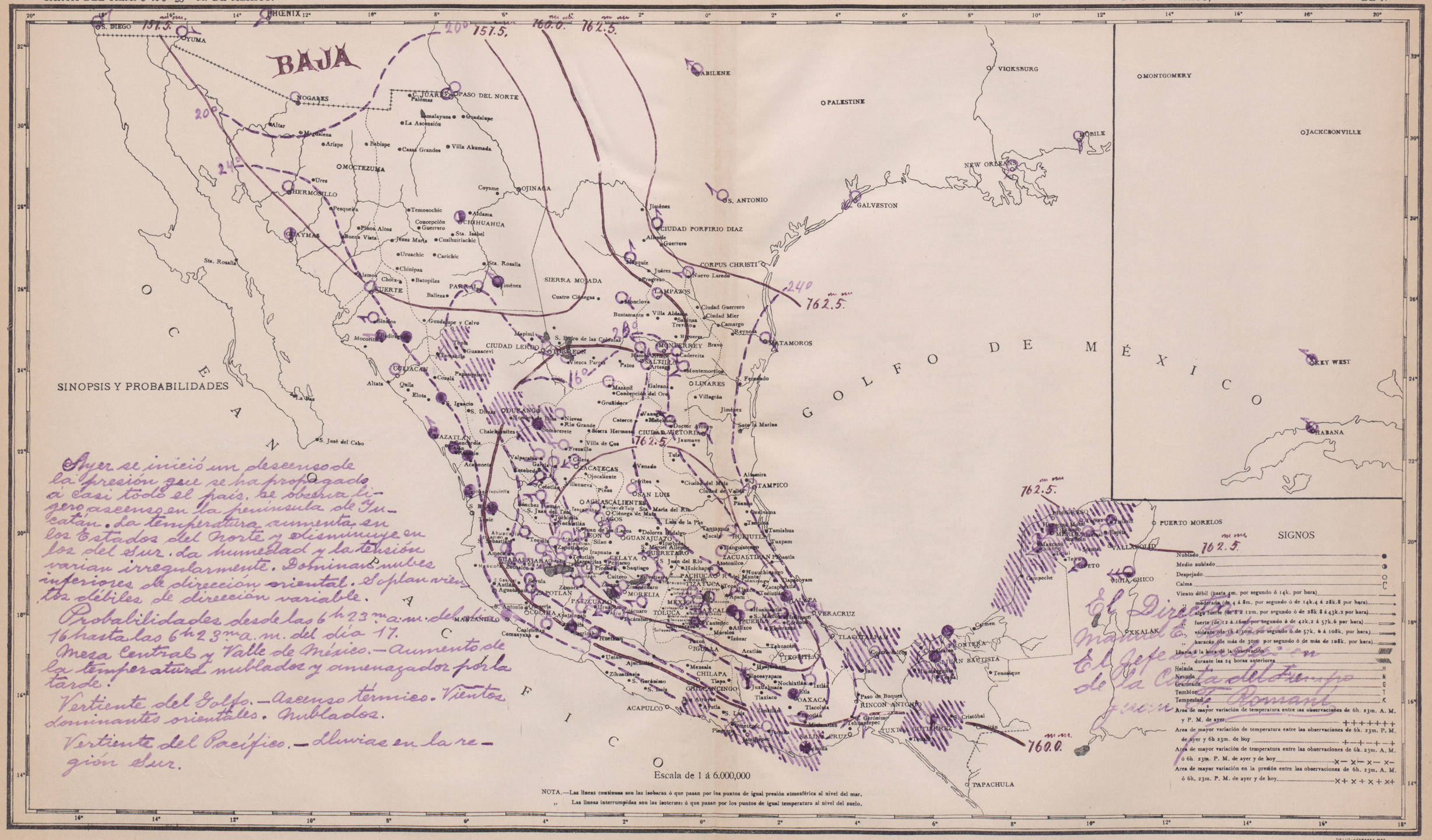
Miercoles MEXICO, Junio 15 DE 1910.