Mep
1910
Marzo

National Oceanic and Atmospheric Administration

ERRATA NOTICE

One or more conditions of the original document may affect the quality of the image, such as:

Discolored pages
Faded or light ink
Binding intrudes into the text

This has been a co-operative project between the NOAA Central Library and the Climate Database Modernization Program, National Climate Data Center (NCDC). To view the original document, please contact the NOAA Central Library in Silver Spring, MD at (301) 713-2607 x124 or Library.Reference@noaa.gov

HOV Services
Imaging Contractor
12200 Kiln Court
Beltsville, MD 20704-1387
July 23, 2010

CARTA DEL TIEMPO A 6h 23m M. DE MEXICO.

OBSERVATORIO METEOROLÓGICO CENTRAL.

MEXICO, Martes 12 DE 19

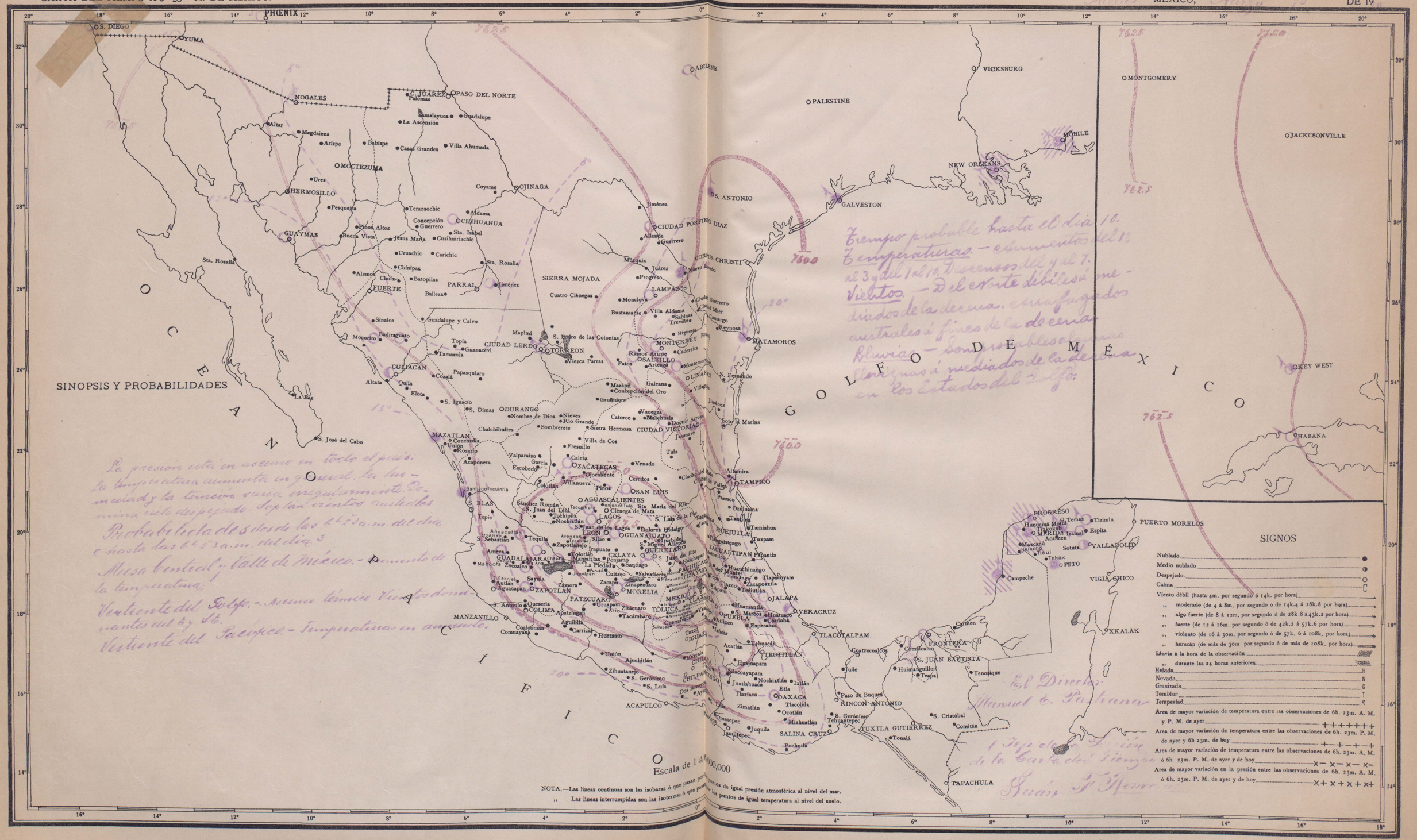

SINOPSIS Y PROBABILIDADES
Continua la presión en ascenso en casi todo el país; se observa descenso en las regiones Norte y Media de la Vertiente del Pacífico. La temperatura aumenta en general. La humedad y la tensión varían irregularmente. Domina cielo despejado. Soplan vientos de dirección variable.
Probabilidades desde las 6h 23 a.m. del día 3 hasta las 6h 23 a.m. del día 4.
Mesa Central y Valle de México.—Disminución de la temperatura.
Vertiente del Golfo.—Descenso térmico. Vientos dominantes de la región Norte.
Vertiente del Pacífico.—Temperaturas en descenso. Heladas en las regiones Norte de la Sierra Madre Occidental.
Tiempo probable en la República Mexicana durante el mes de Abril
Zonas tropicales.
Guanajuato, Michoacán, Colima, Jalisco,
Guerrero
Querétaro
pie de la Baja California y las partes
San Luis Potosí y Tamaulipas.
Temperaturas.—Mínimas temperaturas
Vientos.—
Vientos
Lluvias.—
en la Mesa Central.
El Director
Manuel E. Pastrana
El Jefe de la Sección de la Carta del Tiempo
765.0
767.5
762.5
OCEANO PACIFICO
GOLFO DE MEXICO
SIGNOS
Nublado
Medio nublado
Despejado
Calma
Viento débil (hasta 4m. por segundo ó 14k. por hora)
,, moderado (de 4 á 8m. por segundo ó de 14k.4 á 28k.8 por hora)
,, algo fuerte (de 8 á 12m. por segundo ó de 28k.8 á 43k.2 por hora)
,, fuerte (de 12 á 16m. por segundo ó de 42k.2 á 57k.6 por hora)
,, violento (de 16 á 30m. por segundo ó de 57k.6 á 108k. por hora)
,, huracán (de más de 30m por segundo ó de más de 108k. por hora)
Lluvia á la hora de la observación
,, durante las 24 horas anteriores
Helada H
Nevada N
Granizada G
Temblor T
Tempestad K
Area de mayor variación de temperatura entre las observaciones de 6h. 23m. A. M. y P. M. de ayer
Area de mayor variación de temperatura entre las observaciones de 6h. 23m. P. M. de ayer y 6h 23m. de hoy
Area de mayor variación de temperatura entre las observaciones de 6h. 23m. A. M. ó 6h. 23m. P. M. de ayer y de hoy
Area de mayor variación en la presión entre las observaciones de 6h. 23m. A. M. ó 6h. 23m. P. M. de ayer y de hoy
Escala de 1 á 6.000,000
NOTA.—Las líneas continuas son las isobaras ó que pasan por los puntos de igual presión atmosférica al nivel del mar.
„ Las líneas interrumpidas son las isotermas ó que pasan por los puntos de igual temperatura al nivel del suelo.
TIP. Y LIT. LA EUROPEA MEX.

CARTA DEL TIEMPO A 6h 23m M. DE MEXICO.

Jueves MEXICO, Marzo 3 DE 1910

CARTA DEL TIEMPO A 6h 23m M. DE MEXICO.

OBSERVATORIO METEOROLÓGICO CENTRAL.

Viernes MEXICO, 2 Junio 11 DE 19 10

SINOPSIS Y PROBABILIDADES

La presión está en descenso en casi todo el país se observa ascenso en la región del Golfo de la Mesa Central. La temperatura disminuye en general. La humedad y la tensión decrecen. Domina cielo despejado. Soplan vientos de dirección variable.

Probabilidades desde las 6h 23m. m. del día 5 hasta las 6h 23m. m. del día 6

Mesa Central y Valle de México.- Disminución de la temperatura.

Vertiente del Golfo.- Descenso barométrico. Vientos del norte bonacales de tierra.

Vertiente del Pacífico.- Temperaturas en descenso.

ALTA

GOLFO DE MÉXICO

OCEANO PACÍFICO

Escala de 1 á 6,000,000

NOTA.—Las líneas continuas son las isobaras ó que pasan por los puntos de igual presión atmosférica al nivel del mar.
,, Las líneas interrumpidas son las isotermas ó que pasan por los puntos de igual temperatura al nivel del suelo.

SIGNOS

- Nublado
- Medio nublado
- Despejado
- Calma — C
- Viento débil (hasta 4m. por segundo ó 14k. por hora)
- ,, moderado (de 4 á 8m. por segundo ó de 14k.4 á 28k.8 por hora)
- ,, algo fuerte (de 8 á 12m. por segundo ó de 28k.8 á 43k.2 por hora)
- ,, fuerte (de 12 á 16m. por segundo ó de 42k.2 á 57k.6 por hora)
- ,, violento (de 16 á 30m. por segundo ó de 57k. 6 á 108k. por hora)
- ,, huracán (de más de 30m por segundo ó de más de 108k. por hora)
- Lluvia á la hora de la observación
- ,, durante las 24 horas anteriores
- Helada — H
- Nevada — N
- Granizada — G
- Temblor — T
- Tempestad — K
- Area de mayor variación de temperatura entre las observaciones de 6h. 23m. A. M. y P. M. de ayer — + + + + + + +
- Area de mayor variación de temperatura entre las observaciones de 6h. 23m. P. M. de ayer y 6h 23m. de hoy — + — + — + — +
- Area de mayor variación de temperatura entre las observaciones de 6h. 23m. A. M. ó 6h. 23m. P. M. de ayer y de hoy — × — × — × — ×
- Area de mayor variación en la presión entre las observaciones de 6h. 23m. A. M. ó 6h. 23m. P. M. de ayer y de hoy — × + × + × + ×

El Director del Observatorio Central
Tacubaya
Tacubaya D. F. Junio 2 de 1910
El Jefe de Trabajo de la Sección de Meteorología
Tacubaya D. F. Junio 2 de 1910
Tacubaya D. F. Junio 2 de 1910

CARTA DEL TIEMPO A 6h 23m A M. DE MEXICO.

OBSERVATORIO METEOROLÓGICO CENTRAL.

Sábado MEXICO, Mayo 5 DE 19

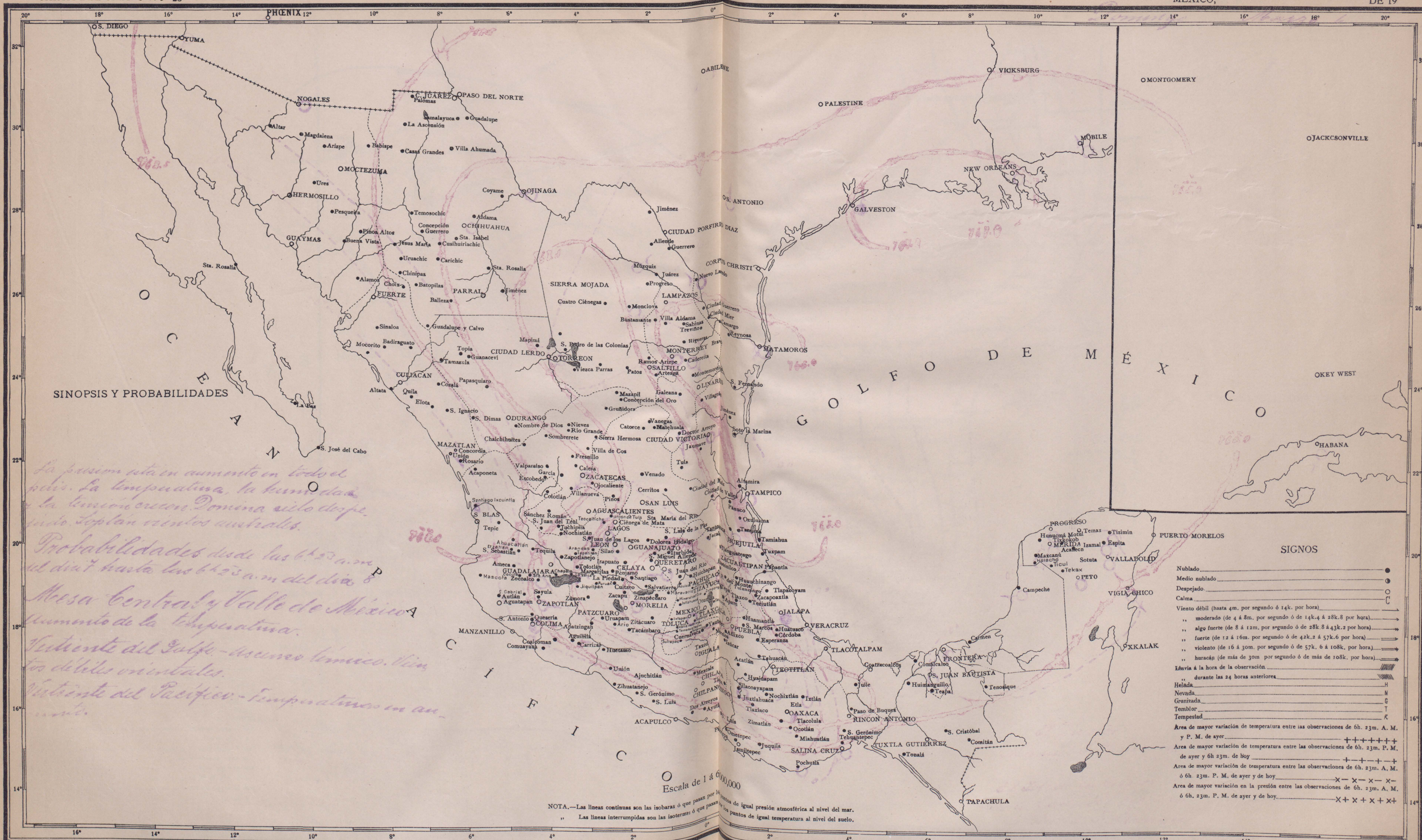

SINOPSIS Y PROBABILIDADES

La presión está en aumento en todo el país. La temperatura, la humedad y la tensión crecen. Domina cielo despejado. Soplan vientos australes.

Probabilidades desde las 6h 23 a.m del día 7 hasta las 6h 23 a.m del día 8

Mesa Central y Valle de México
Aumento de la temperatura.

Vertiente del Golfo.—Ascenso térmico. Vientos débiles orientales.

Vertiente del Pacífico.—Temperaturas en aumento.

OBSERVATORIO METEOROLÓGICO CENTRAL.

CARTA DEL TIEMPO A 6^h 23^m A M. DE MEXICO. Lunes MEXICO, Marzo 7 DE 1910

TIP. Y LIT. LA EUROPEA MEX.

OBSERVATORIO METEOROLÓGICO CENTRAL.

CARTA DEL TIEMPO A 6h 23m A. M. DE MEXICO.

Martes MEXICO, Marzo 8 DE 1910

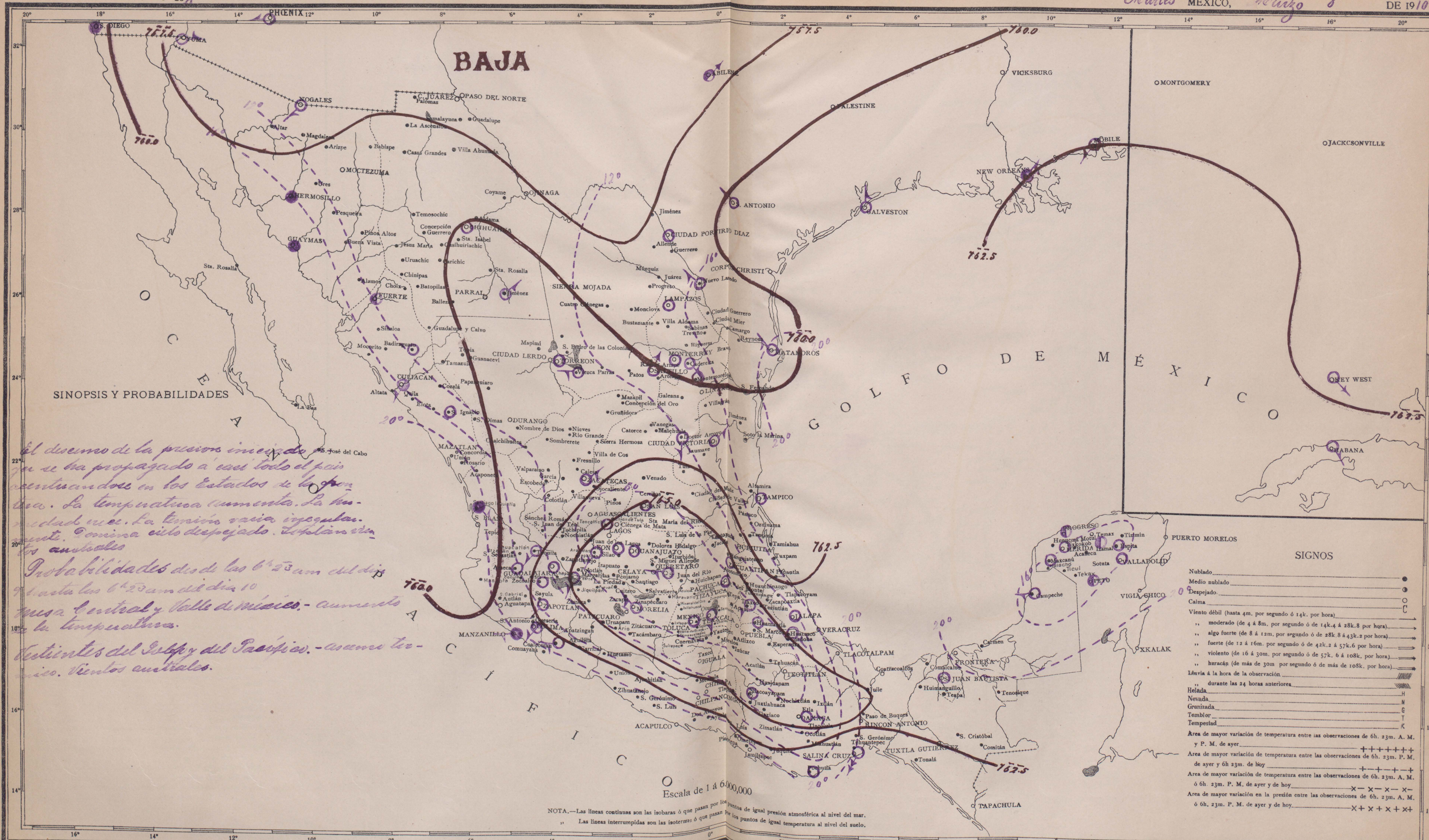

El descenso de la presión iniciado ya se ha propagado á casi todo el país acentuándose en los Estados de la frontera. La temperatura aumenta. La humedad crece. La tensión varía irregularmente. Domina cielo despejado. Soplan vientos australes.

Probabilidades desde las 6h 23 am del día 9 hasta las 6h 23 am del día 10

Mesa Central y Valle de México.- aumento de la temperatura.

Vertientes del Golfo y del Pacífico.- ascenso térmico. Vientos australes.

CARTA DEL TIEMPO A 6h 23m M. DE MEXICO.

OBSERVATORIO METEOROLÓGICO CENTRAL.

MEXICO, Miércoles Marzo 9 DE 1910

CARTA DEL TIEMPO A 6h 23m M. DE MEXICO.

OBSERVATORIO METEOROLÓGICO CENTRAL.

Jueves MEXICO, Marzo 10 DE 1910

ALTA
BAJA
GOLFO DE MÉXICO
OCEANO PACÍFICO
SINOPSIS Y PROBABILIDADES
Continua el ascenso de la presión en todo el país acentuándose en la región norte de la vertiente del Golfo. La temperatura disminuye. La humedad y la tensión varían irregularmente. Dominan nubes inferiores de dirección boreal. Soplan vientos boreales.
Probabilidades desde las 6h 23 am del día 12 hasta las 6h 23 am del día 13
Mesa Central y Valle de México.- Aumento de la temperatura.
Vertiente del Golfo.- Vientos débiles boreales.
Vertiente del Pacífico.- Aumento de la temperatura. Vientos boreales en la región Sur.
Nota.- El norte sopló en Matamoros; en Tampico comenzó moderado á las 2h 30 am de hoy y en Veracruz moderado á las 5h 30 pm de ayer.
SIGNOS
Nublado
Medio nublado
Despejado
Calma
Viento débil (hasta 4m. por segundo ó 14k. por hora)
,, moderado (de 4 á 8m. por segundo ó de 14k.4 á 28k.8 por hora)
,, algo fuerte (de 8 á 12m. por segundo ó de 28k.8 á 43k.2 por hora)
,, fuerte (de 12 á 16m. por segundo ó de 42k.2 á 57k.6 por hora)
,, violento (de 16 á 30m. por segundo ó de 57k. 6 á 108k. por hora)
,, huracán (de más de 30m por segundo ó de más de 108k. por hora)
Lluvia á la hora de la observación
,, durante las 24 horas anteriores
Helada H
Nevada N
Granizada G
Temblor T
Tempestad R
Area de mayor variación de temperatura entre las observaciones de 6h. 23m. A. M. y P. M. de ayer
Area de mayor variación de temperatura entre las observaciones de 6h. 23m. P. M. de ayer y 6h 23m. de hoy
Area de mayor variación de temperatura entre las observaciones de 6h. 23m. A. M. ó 6h. 23m. P. M. de ayer y de hoy
Area de mayor variación en la presión entre las observaciones de 6h. 23m. A. M. ó 6h. 23m. P. M. de ayer y de hoy
Escala de 1 á 6.000,000
NOTA.—Las líneas continuas son las isobaras ó que pasan por los puntos de igual presión atmosférica al nivel del mar.
,, Las líneas interrumpidas son las isotermas ó que pasan por los puntos de igual temperatura al nivel del suelo.
El Director
Manuel E. Pastrana
El Jefe de la Sección de la Carta del Tiempo
Juan F. Román
760.0
762.5
765.0
767.5

CARTA DEL TIEMPO A 6h 23m M. DE MEXICO.

OBSERVATORIO METEOROLÓGICO CENTRAL.

MEXICO, Sábado Marzo 1º DE 19

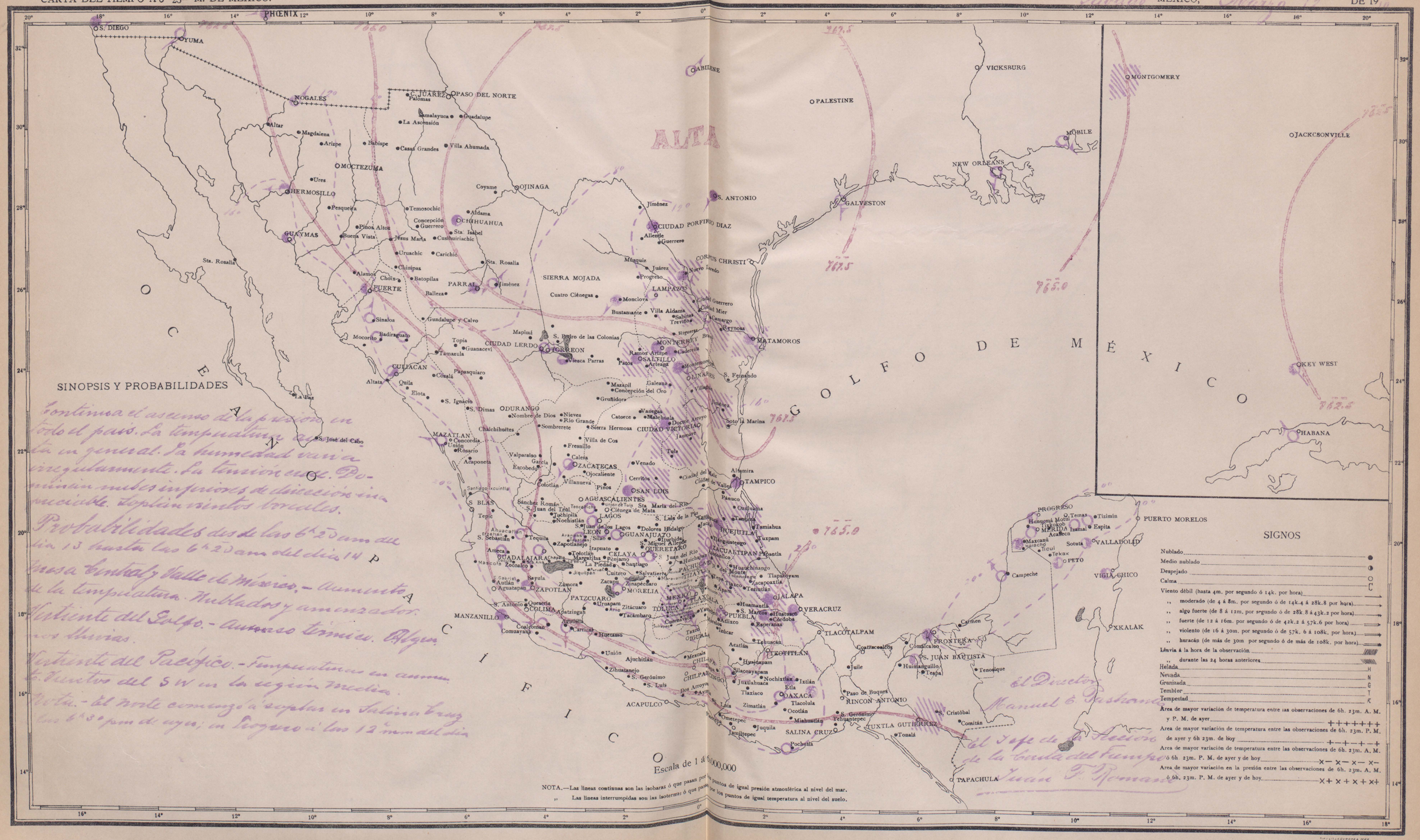

CARTA DEL TIEMPO A 6h 23m M. DE MEXICO.

OBSERVATORIO METEOROLÓGICO CENTRAL.

MEXICO, Domingo Marzo 13 DE 1911

CARTA DEL TIEMPO A 6h 23m M. DE MEXICO.

OBSERVATORIO METEOROLÓGICO CENTRAL.

MEXICO, Lunes Marzo 14 DE 19

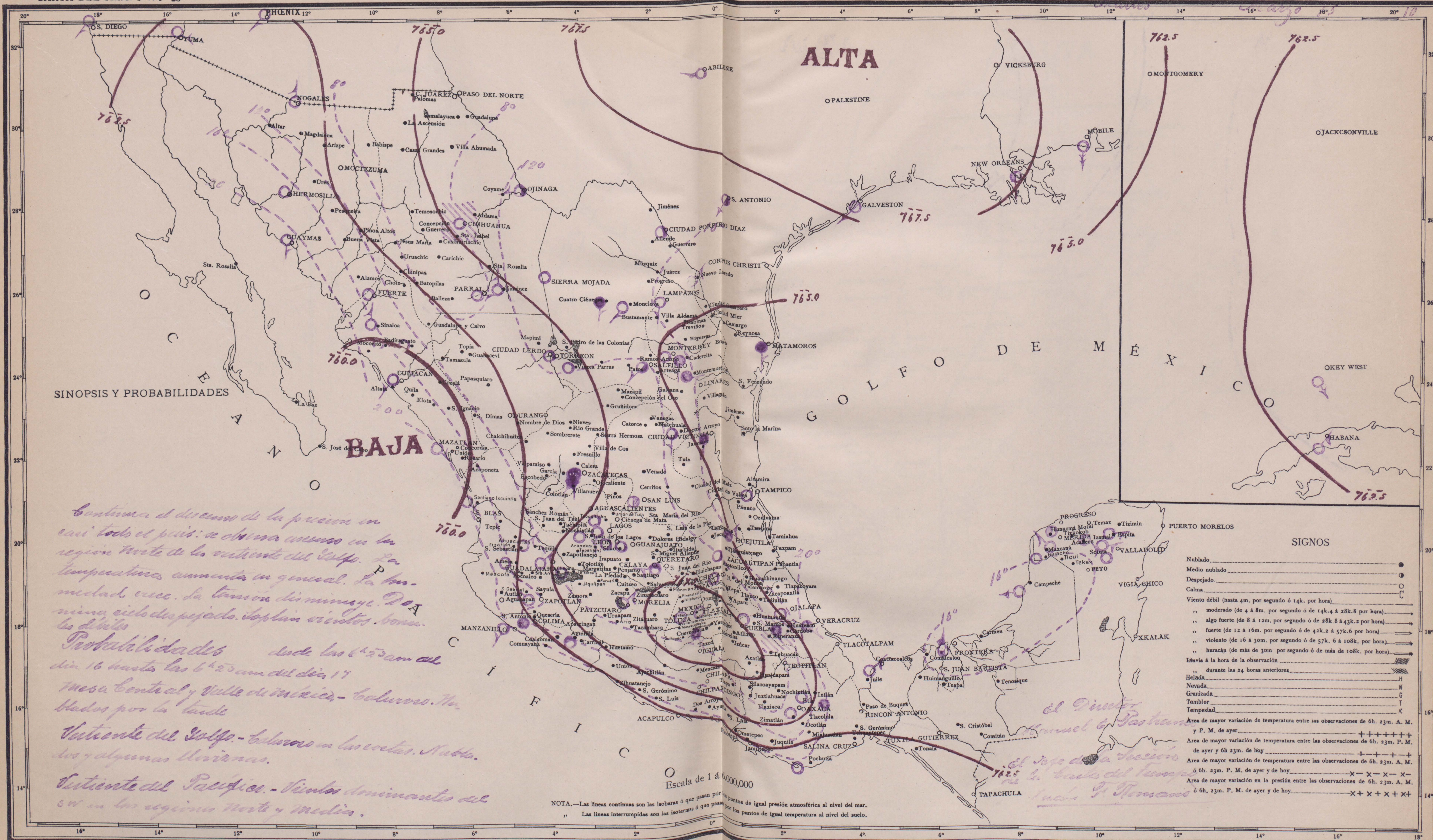
SINOPSIS Y PROBABILIDADES
Continua el descenso de la presión en casi todo el país: se observa ascenso en la región Norte de la vertiente del Golfo. La temperatura aumenta en general. La humedad crece. La tensión disminuye. Domina cielo despejado. Soplan vientos bonancibles débiles
Probabilidades desde las 6h 23 am del día 16 hasta las 6h 23 am del día 17
Mesa Central y Valle de México.- Calurosos. Nublados por la tarde
Vertiente del Golfo.- Calurosos en las costas. Nublados y algunas lloviznas.
Vertiente del Pacífico.- Vientos dominantes del SW en las regiones Norte y medias.
ALTA
BAJA
OCEANO PACIFICO
GOLFO DE MÉXICO
SIGNOS
Nublado
Medio nublado
Despejado
Calma
Viento débil (hasta 4m. por segundo ó 14k. por hora)
,, moderado (de 4 á 8m. por segundo ó de 14k.4 á 28k.8 por hora)
,, algo fuerte (de 8 á 12m. por segundo ó de 28k.8 á 43k.2 por hora)
,, fuerte (de 12 á 16m. por segundo ó de 42k.2 á 57k.6 por hora)
,, violento (de 16 á 30m. por segundo ó de 57k. 6 á 108k. por hora)
,, huracán (de más de 30m por segundo ó de más de 108k. por hora)
Lluvia á la hora de la observación
,, durante las 24 horas anteriores
Helada H
Nevada N
Granizada G
Temblor T
Tempestad R
Area de mayor variación de temperatura entre las observaciones de 6h. 23m. A. M. y P. M. de ayer
Area de mayor variación de temperatura entre las observaciones de 6h. 23m. P. M. de ayer y 6h 23m. de hoy
Area de mayor variación de temperatura entre las observaciones de 6h. 23m. A. M. ó 6h. 23m. P. M. de ayer y de hoy
Area de mayor variación en la presión entre las observaciones de 6h. 23m. A. M. ó 6h. 23m. P. M. de ayer y de hoy
Escala de 1 á 6.000,000
NOTA.—Las líneas continuas son las isobaras ó que pasan por los puntos de igual presión atmosférica al nivel del mar.
,, Las líneas interrumpidas son las isotermas ó que pasan por los puntos de igual temperatura al nivel del suelo.
El Director Manuel E. Pastrana
El Jefe de la Sección de la Carta del Tiempo [illegible]
TIP. Y LIT. LA EUROPEA MEX.