National Oceanic and Atmospheric Administration

ERRATA NOTICE

One or more conditions of the original document may affect the quality of the image, such as:

Discolored pages
Faded or light ink
Binding intrudes into the text

This has been a co-operative project between the NOAA Central Library and the Climate Database Modernization Program, National Climate Data Center (NCDC). To view the original document, please contact the NOAA Central Library in Silver Spring, MD at (301) 713-2607 x124 or Library.Reference@noaa.gov

HOV Services
Imaging Contractor
12200 Kiln Court
Beltsville, MD 20704-1387
July 23, 2010

La presión está en descenso en los Estados del Norte; y en ascenso en el resto del país. La temperatura y la humedad varían irregularmente. La tensión aumenta. Dominan nubes inferiores de dirección variable. Soplan vientos orientales.

Probabilidades desde las 6h 23 am del día 17 hasta las 6h 23 am del día 18

Mesa Central y Valle de México.- Aumento de la temperatura. Nublados y amenazador

Vertiente del Golfo.- ascenso térmico. Nublados.

Vertiente del Pacífico.- Temperaturas en aumento.

el Director
Manuel E. Pastrana

el Jefe de la Sección
de la Carta del Tiempo
Juan F. Román

CARTA DEL TIEMPO A 6h 23m M. DE MEXICO.

OBSERVATORIO METEOROLÓGICO CENTRAL.

MEXICO, Jueves Marzo 17 DE 19

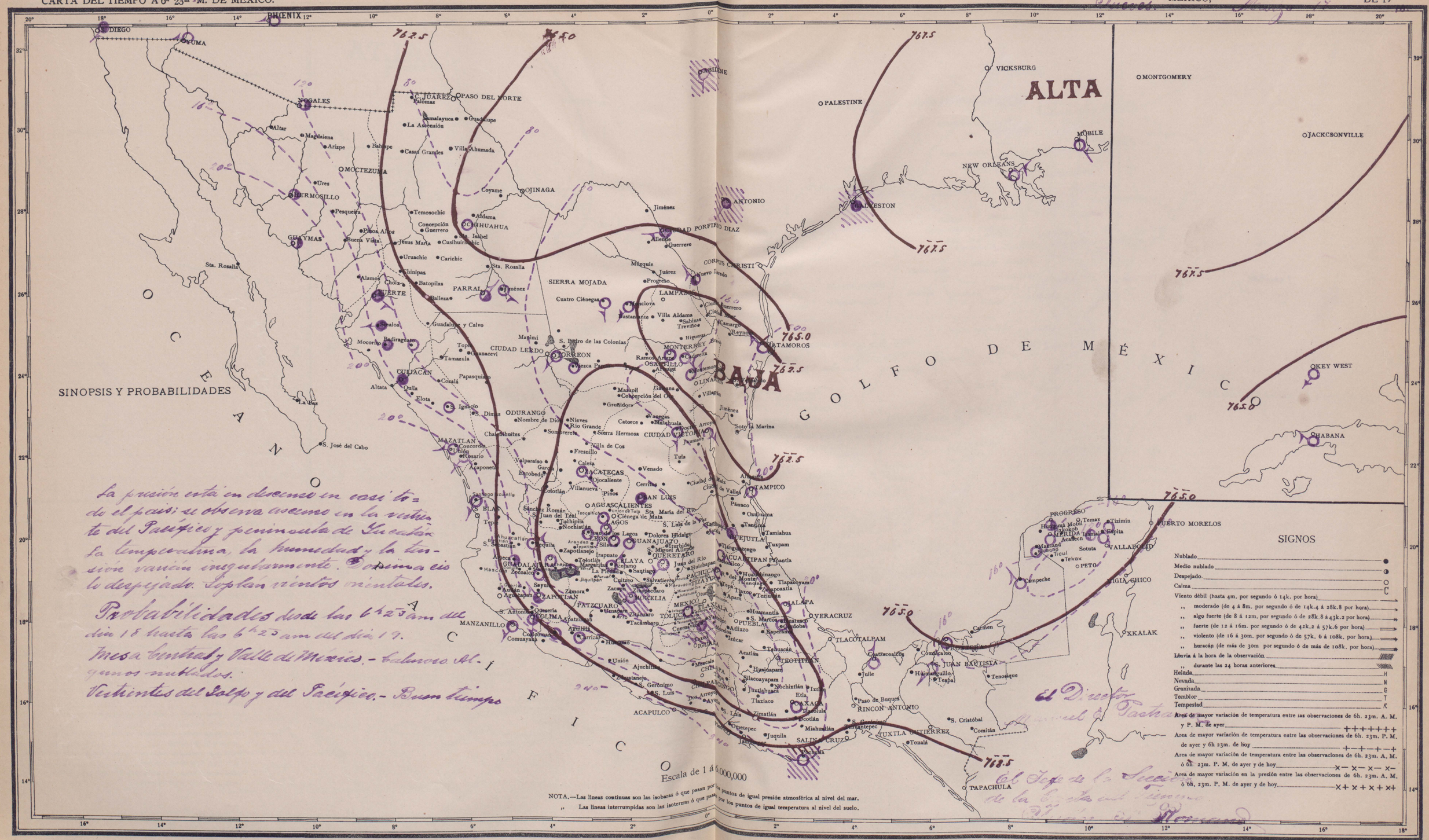

La presión está en descenso en casi todo el país; se observa ascenso en la vertiente del Pacífico y península de Yucatán. La temperatura, la humedad y la tensión varían irregularmente. Dominancia lo despejado. Soplan vientos orientales.

Probabilidades desde las 6h 23m del día 18 hasta las 6h 23m del día 19.

Mesa Central y Valle de México.- Caluroso. Algunos nublados.

Vertientes del Golfo y del Pacífico.- Buen tiempo

El Director
Manuel E. Pastrana

El Jefe de la Sección de la Carta del Tiempo
Víctor S. Romano

CARTA DEL TIEMPO A 6h 23m M. DE MEXICO.

OBSERVATORIO METEOROLÓGICO CENTRAL.

Viernes Marzo 18

MEXICO, DE 19

La presión esta en descenso casi en todo el país se observará descenso en la vertiente del Golfo y península de Yucatan. La temperatura aumenta en general. La humedad y la tension crecen. Dominan nubes superiores de direccion variable. Soplan vientos de direccion variable.

Probabilidades desde las 6h 23m a m del dia 19 hasta las 6h 23m a m del dia 20

Mesa Central y Valle de Mexico. — Aumento de la temperatura. Nublado amenazador.

Vertiente del Golfo. — Vientos dominantes del Este y Sureste.

Vertiente del Pacifico. — Temperatura en aumento.

TIPS. LITS. EUROPEA MEX.

CARTA DEL TIEMPO A 6h 23m M. DE MEXICO.

OBSERVATORIO METEOROLÓGICO CENTRAL.

MEXICO, DE 19

La presión está en descenso en la vertiente del Golfo y en ascenso en el resto del país. La temperatura disminuye en los Estados del Norte y aumenta en los del Sur. La humedad y la tensión crecen en general. Dominan nubes superiores de dirección inapreciable. Soplan vientos de dirección variable.

Probabilidades desde las 6h 23m am del día 20 hasta las 6h 23m am del día 21

Mesa Central y Valle de México.—Disminución de la temperatura. Nublados.

Vertiente del Golfo.—Descenso térmico. Vientos dominantes orientales.

Vertiente del Pacífico.—Vientos del NW en la región Norte y del Norte y Noroeste en la región Sur.

Por

OBSERVATORIO METEOROLÓGICO CENTRAL.

MEXICO, Marzo 20 DE 1910

TIP. Y LIT. LA EUROPEA MEX.

OBSERVATORIO METEOROLÓGICO CENTRAL.

CARTA DEL TIEMPO A 6h 23m M. DE MEXICO. MEXICO, DE 19

TIP. LIT. LA CORONA MEX.

BAJA
ALTA
765.0
766.0
762.5
767.5
OCEANO PACIFICO
GOLFO DE MÉXICO
SINOPSIS Y PROBABILIDADES
La presión está en descenso en la región Norte de la vertiente del Golfo y en ascenso en el resto del país. La temperatura aumenta en general. La humedad varia irregularmente. La tensión disminuye. Dominan nubes inferiores de dirección inapreciable. Soplan vientos boreales.
Probabilidades desde las 6h 23m am del dia 23 hasta las 6h 23m am del dia 24
Mesa Central y Valle de México.- Aumento de la temperatura. Nublados
Vertiente del Golfo.- Ascenso térmico. Nublados por la tarde.
Vertiente del Pacífico.- Vientos dominantes boreales.
Escala de 1 á 6.000,000
NOTA.—Las líneas continuas son las isobaras ó que pasan por los puntos de igual presión atmosférica al nivel del mar.
,, Las líneas interrumpidas son las isotermas ó que pasan por los puntos de igual temperatura al nivel del suelo.
SIGNOS
Nublado
Medio nublado
Despejado
Calma
Viento débil (hasta 4m. por segundo ó 14k. por hora)
,, moderado (de 4 á 8m. por segundo ó de 14k.4 á 28k.8 por hora)
,, algo fuerte (de 8 á 12m. por segundo ó de 28k.8 á 43k.2 por hora)
,, fuerte (de 12 á 16m. por segundo ó de 42k.2 á 57k.6 por hora)
,, violento (de 16 á 30m. por segundo ó de 57k. 6 á 108k. por hora)
,, huracán (de más de 30m por segundo ó de más de 108k. por hora)
Lluvia á la hora de la observación
,, durante las 24 horas anteriores
Helada H
Nevada N
Granizada G
Temblor T
Tempestad K
Area de mayor variación de temperatura entre las observaciones de 6h. 23m. A. M. y P. M. de ayer
Area de mayor variación de temperatura entre las observaciones de 6h. 23m. P. M. de ayer y 6h 23m. de hoy
Area de mayor variación de temperatura entre las observaciones de 6h. 23m. A. M. ó 6h. 23m. P. M. de ayer y de hoy
Area de mayor variación en la presión entre las observaciones de 6h. 23m. A. M. ó 6h. 23m. P. M. de ayer y de hoy
S. DIEGO
YUMA
PHŒNIX
NOGALES
C. JUAREZ
PASO DEL NORTE
HERMOSILLO
GUAYMAS
CHIHUAHUA
OJINAGA
ABILENE
PALESTINE
VICKSBURG
MONTGOMERY
MOBILE
NEW ORLEANS
JACKCSONVILLE
S. ANTONIO
GALVESTON
CORPUS CHRISTI
MATAMOROS
MONTERREY
SALTILLO
TORREON
DURANGO
MAZATLAN
ZACATECAS
SAN LUIS
TAMPICO
GUADALAJARA
MEXICO
VERACRUZ
ACAPULCO
OAXACA
PROGRESO
MERIDA
KEY WEST
HABANA
TAPACHULA
TIP. Y LIT. LA EUROPEA MEX.

CARTA DEL TIEMPO A 6h 23m M. DE MEXICO.

OBSERVATORIO METEOROLÓGICO CENTRAL.

MEXICO, DE 19

CARTA DEL TIEMPO A 6h 23m M. DE MEXICO.

OBSERVATORIO METEOROLÓGICO CENTRAL.

MEXICO, Viernes Marzo 25 DE 1910

NOTA.—Las lineas continuas son las isobaras ó que pasan por los puntos de igual presión atmosférica al nivel del mar.
,, Las lineas interrumpidas son las isotermas ó que pasan por los puntos de igual temperatura al nivel del suelo.

La presión tiene un ligero descenso en los vientos del Golfo y del Pacífico y en el resto del país continúa en aumento. La temperatura, la humedad y la lluvia varían ligeramente. Domina el desprendido despejado vientos de dirección variable.

Probabilidades desde las 6h 23m del día 26 hasta el día 27.

Mesa central y Valle de México.- Buen tiempo.
Vientos del Golfo y del Pacífico.- Buen tiempo.

El Director
Manuel de Peralta
Al Jefe de la Sección de
Cálculo del Tiempo
Pedro F. Romano

TIPO-LITOGRAFIA COLONIA MEX.

CARTA DEL TIEMPO A 6h 23m M. DE MEXICO.

OBSERVATORIO METEOROLÓGICO CENTRAL.

MEXICO, DE 19

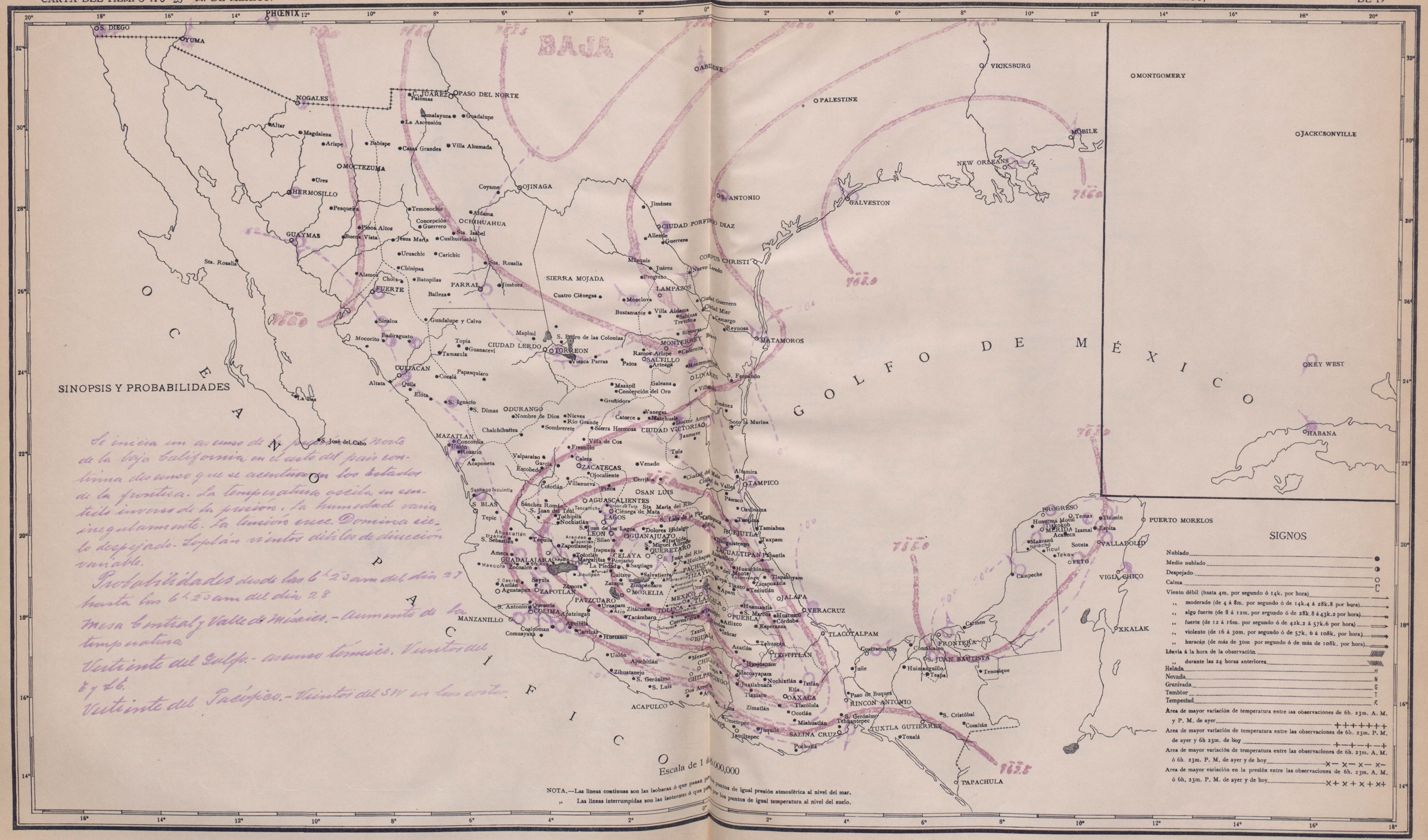

CARTA DEL TIEMPO A 6h 23m M. DE MEXICO.

OBSERVATORIO METEOROLÓGICO CENTRAL.

Domingo Marzo 27

MEXICO, DE 19

TIPOGRAFIA EUROPEA MEX.

CARTA DEL TIEMPO A 6h 23m M. DE MEXICO.

OBSERVATORIO METEOROLÓGICO CENTRAL.

MEXICO, DE 19

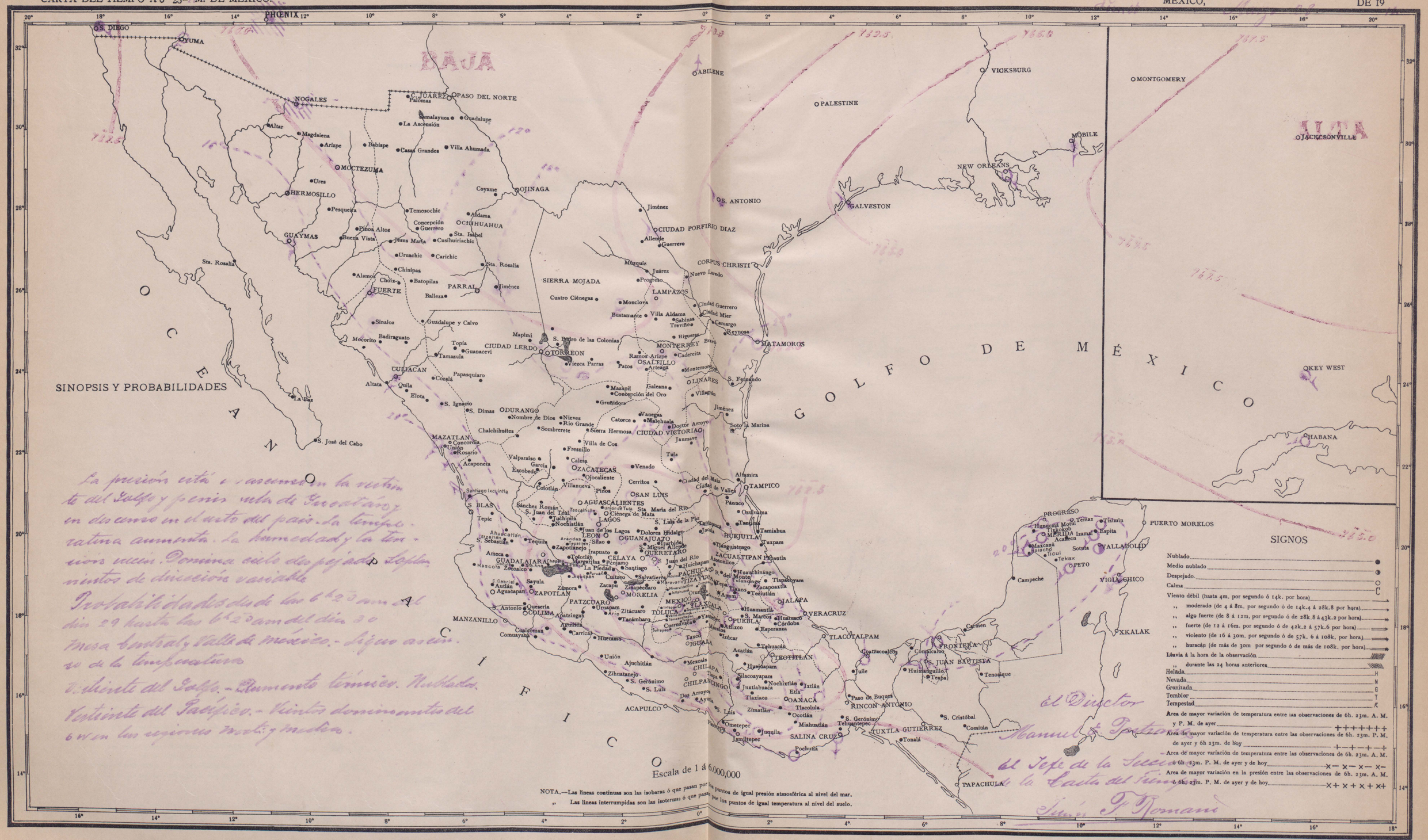

La presión está elevada en la vertiente del Golfo y península de Yucatán y en descenso en el resto del país. La temperatura aumenta. La humedad y la tensión crecen. Domina calor de pequeños movimientos de dirección variable.

Probabilidades desde las 6h 23m am del día 29 hasta las 6h 23m am del día 30. Mesa central y Valle de México. - Sigue ascenso de la temperatura. Vertiente del Golfo. - Aumento térmico. Nublado. Vertiente del Pacífico. - Vientos dominantes del 6 W en las regiones medias y medias.

El Director
Manuel de Postas
El Jefe de la Sección
de la Carta del Tiempo
Jaime F. Romani

TIP. LITOGRAFICA EUROPEA MEX.

CARTA DEL TIEMPO A 6h 23m M. DE MEXICO.

OBSERVATORIO METEOROLÓGICO CENTRAL.

Martes MEXICO, Marzo 29 DE 1910

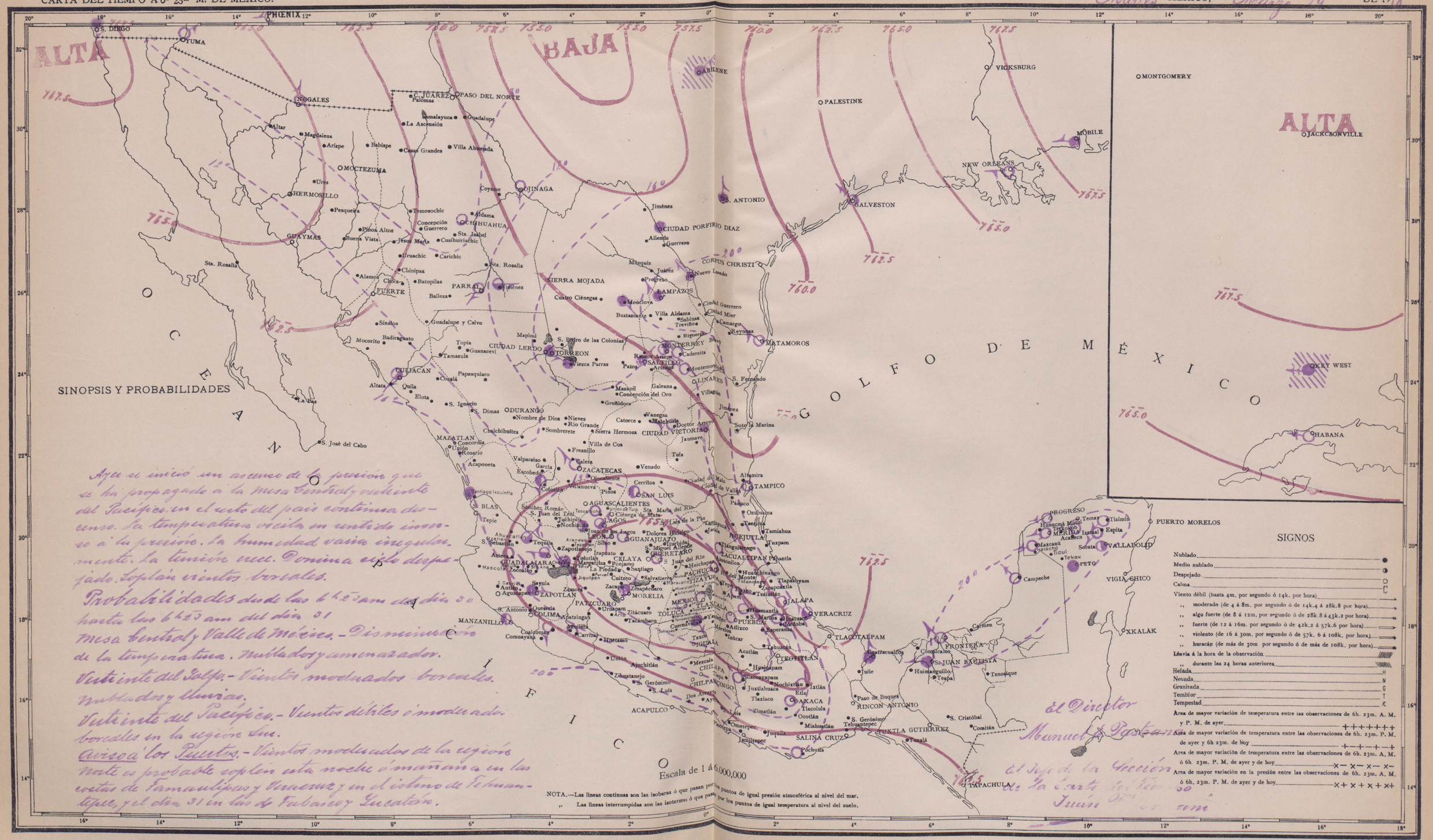

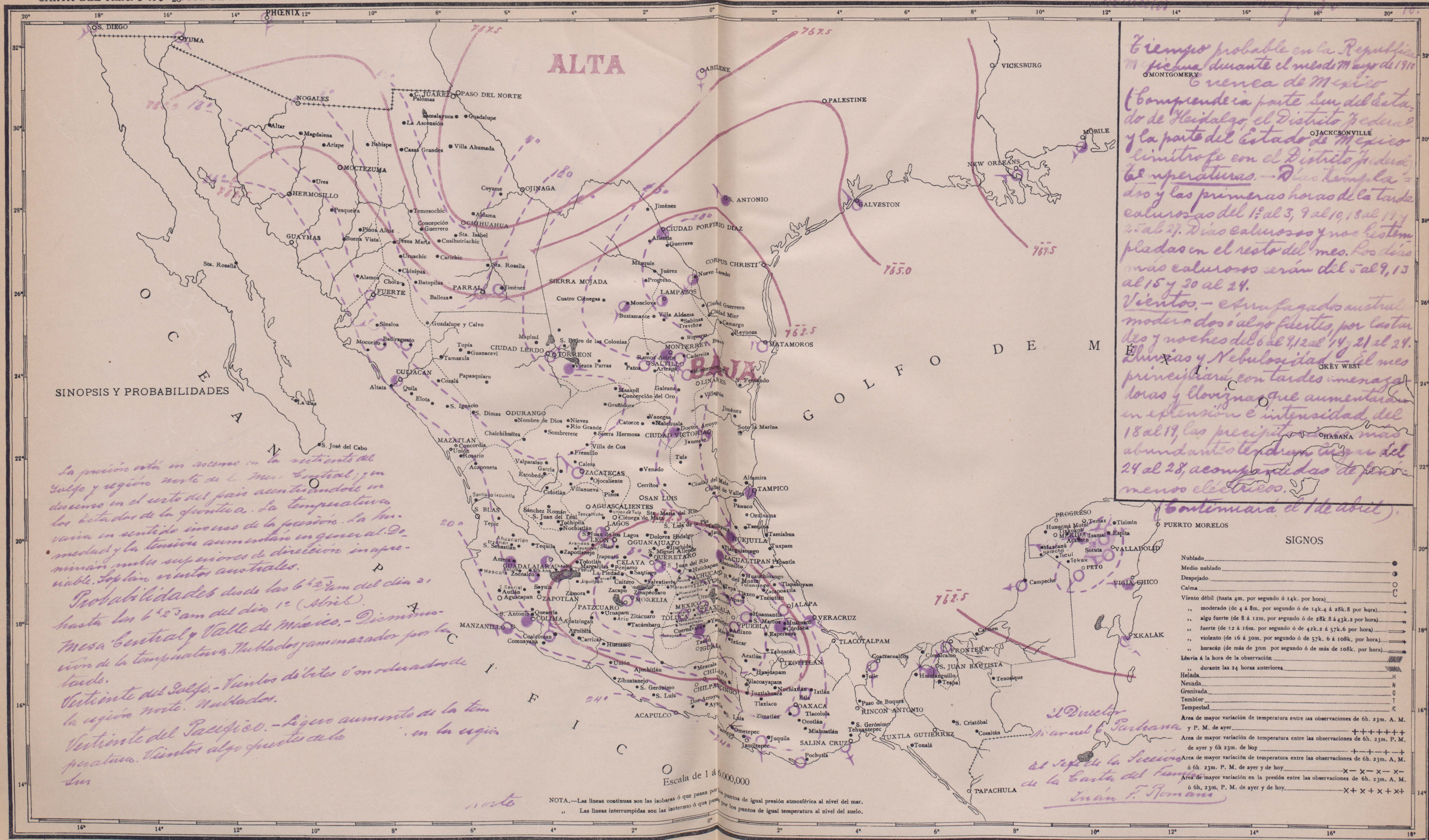

TIP. Y LIT. LA EUROPEA MEX.

CARTA DEL TIEMPO A 6h 23m M. DE MEXICO.

OBSERVATORIO METEOROLÓGICO CENTRAL.
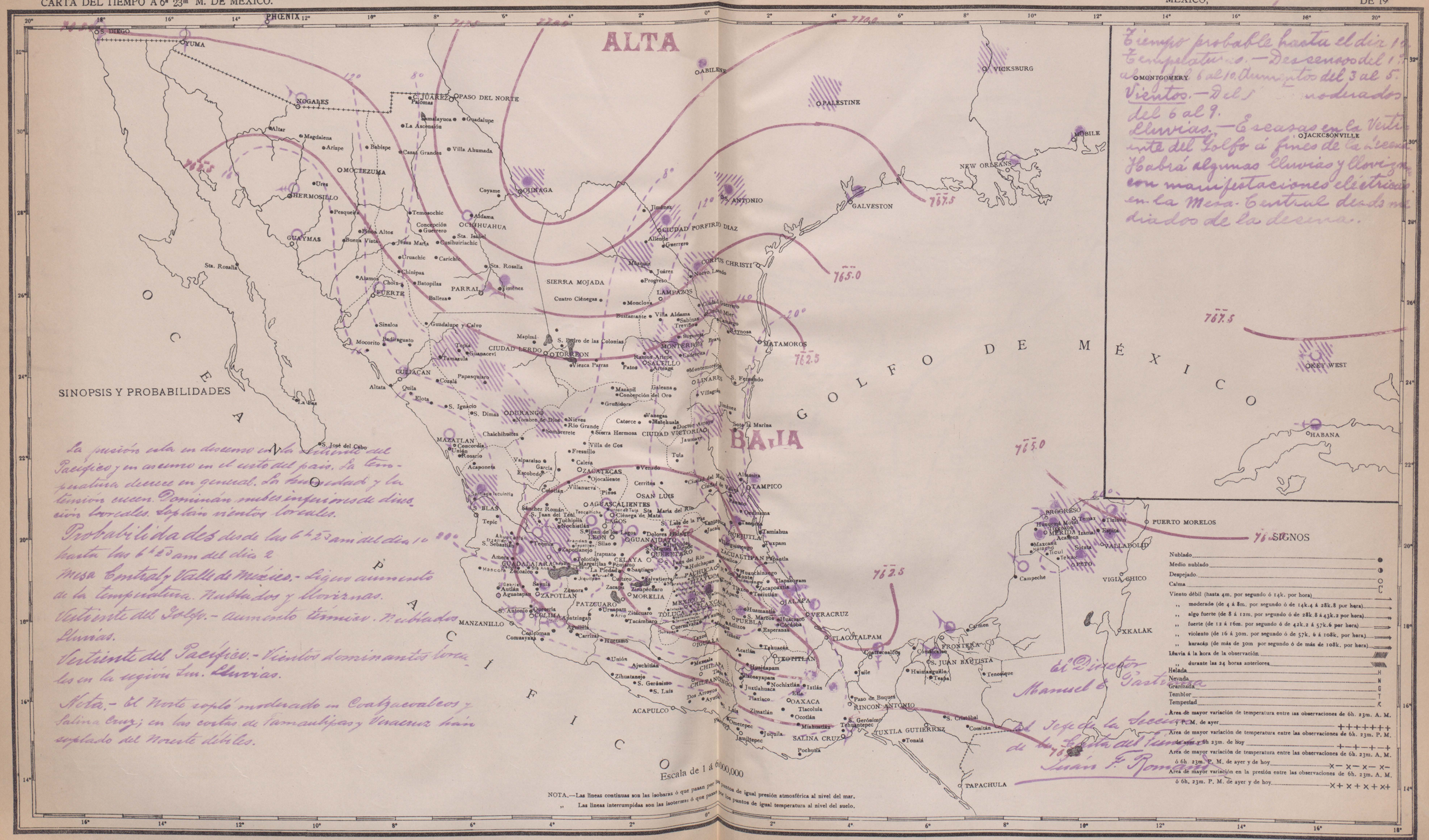
Jueves. MEXICO, Marzo 31 DE 19 11