National Oceanic and Atmospheric Administration

ERRATA NOTICE

One or more conditions of the original document may affect the quality of the image, such as:

Discolored pages
Faded or light ink
Binding intrudes into the text

This has been a co-operative project between the NOAA Central Library and the Climate Database Modernization Program, National Climate Data Center (NCDC). To view the original document, please contact the NOAA Central Library in Silver Spring, MD at (301) 713-2607 x124 or Library.Reference@noaa.gov

HOV Services
Imaging Contractor
12200 Kiln Court
Beltsville, MD 20704-1387
July 23, 2010

CARTA DEL TIEMPO A 6h 23m A M. DE MEXICO.

OBSERVATORIO METEOROLÓGICO CENTRAL.

Martes MEXICO, Mayo 17 DE 1910.

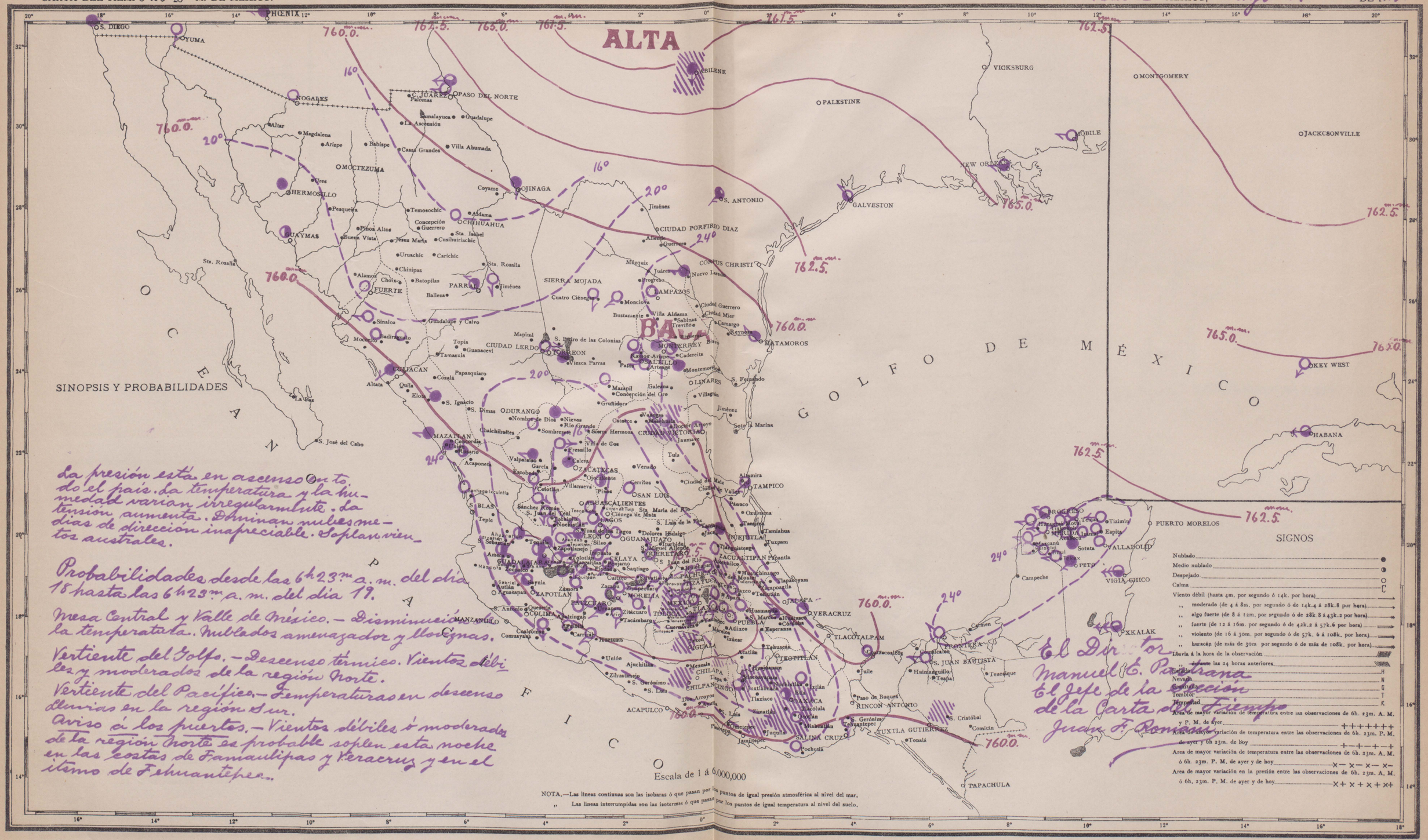

La presión está en ascenso en todo el país. La temperatura y la humedad varían irregularmente. La tensión aumenta. Dominan nubes medias de dirección inapreciable. Soplan vientos australes.

Probabilidades desde las 6h 23m a. m. del día 18 hasta las 6h 23m a. m. del día 19.

Mesa Central y Valle de México.— Disminución de la temperatura. Nublados amenazador y lloviznas.

Vertiente del Golfo.— Descenso térmico. Vientos débiles y moderados de la región Norte.

Vertiente del Pacífico.— Temperaturas en descenso. Lluvias en la región Sur.

Aviso á los puertos.— Vientos débiles ó moderados de la región Norte es probable soplen esta noche en las costas de Tamaulipas y Veracruz y en el istmo de Tehuantepec.

El Director
Manuel E. Pastrana
El Jefe de la Sección
de la Carta del Tiempo
Juan F. Romano

CARTA DEL TIEMPO A 6h 23m M. DE MEXICO.

OBSERVATORIO METEOROLÓGICO CENTRAL.

Miercoles MEXICO, 16 mayo 18 DE 1910.

ALTA

SINOPSIS Y PROBABILIDADES

La presion está en ascenso en la region Norte de la Vertiente del Pacífico y en ascenso en el resto del país la temperatura decrece en general. La humedad y la tension aumentan. Dominan nubes inferiores de direccion oriental. Soplan vientos boreales.

Probabilidades desde las 6h 23m a. m. del dia 19 hasta las 6h 23m a. m. del dia 20.

Mesa central y Valle de México.— Aumento de la temperatura. Nublados y amenazador.

Vertiente del Golfo.— Ascenso térmico. Nublados y algunas lloviznas.

Vertiente del Pacífico.— Temperaturas en aumento. Lluvias en la region Sur.

Escala de 1 á 6,000,000

NOTA.—Las líneas continuas son las isobaras ó que pasan por los puntos de igual presión atmosférica al nivel del mar.
,, Las líneas interrumpidas son las isotermas ó que pasan por los puntos de igual temperatura al nivel del suelo.

SIGNOS

- Nublado
- Medio nublado
- Despejado
- Calma
- Viento débil (hasta 4m. por segundo ó 14k. por hora)
- ,, moderado (de 4 á 8m. por segundo ó de 14k.4 á 28k.8 por hora)
- ,, alge fuerte (de 8 á 12m. por segundo ó de 28k. 8 á 43k.2 por hora)
- ,, fuerte (de 12 á 16m. por segundo ó de 42k.2 á 57k.6 por hora)
- ,, violento (de 16 á 20m. por segundo ó de 57k. 6 á 108k. por hora)
- Huracán (de más de 20m. por segundo ó de más de 108k. por hora)
- Lluvia á la hora de la observación
- durante las 24 horas anteriores
- Helada H
- Nevada N
- Granizada G
- Temblor T
- Tempestad K

Area de mayor variación de temperatura entre las observaciones de 6h. 23m. A. M. y P. M. de ayer
Area de mayor variación de temperatura entre las observaciones de 6h. 23m. P. M. de ayer y 6h 23m. de hoy
Area de mayor variación de temperatura entre las observaciones de 6h. 23m. A. M. ó 6h. 23m. P. M. de ayer y de hoy
Area de mayor variación en la presión entre las observaciones de 6h. 23m. A. M. ó 6h. 23m. P. M. de ayer y de hoy

El Director
Manuel E. Pastrana
El Jefe de la Seccion
de la Carta del Tiempo
Juan F. Romani

CARTA DEL TIEMPO A 6h 23m M. DE MEXICO.

OBSERVATORIO METEOROLÓGICO CENTRAL.

Jueves MEXICO, Mayo 19 DE 1910.

SINOPSIS Y PROBABILIDADES

La presión está en descenso en todo el país. La temperatura aumenta en los Estados del Norte y disminuye en los del Sur. La humedad y la tensión aumentan en general. Dominan nubes inferiores de dirección oriental. Soplan vientos orientales.

Probabilidades desde las 6h 23m a. m. del día 20 hasta las 6h 23m a. m. del día 21.

Mesa Central y Valle de México.— Aumento de la temperatura. Amenazador y lluvias.

Vertiente del Golfo.— Aumento térmico. Vientos ayuntiales.

Vertiente del Pacífico.— Temperaturas en aumento. Lluvias en la región Sur.

Nota.— El Norte sopló débil en la costa Sur del Golfo. En la costa Norte sopló Nornoreste débil ó moderado.

Escala de 1 á 6.000,000

NOTA.—Las líneas continuas son las isobaras ó que pasan por los puntos de igual presión atmosférica al nivel del mar.
,, Las líneas interrumpidas son las isotermas ó que pasan por los puntos de igual temperatura al nivel del suelo.

SIGNOS

- Nublado
- Medio nublado
- Despejado
- Calma
- Viento débil (hasta 4m. por segundo ó 14k. por hora)
- ,, moderado (de 4 á 8m. por segundo ó de 14k.4 á 28k.8 por hora)
- ,, algo fuerte (de 8 á 12m. por segundo ó de 28k.8 á 43k.2 por hora)
- ,, fuerte (de 12 á 16m. por segundo ó de 42k.2 á 57k.6 por hora)
- ,, violento (de 16 á 30m. por segundo ó de 57k. 6 á 108k. por hora)
- ,, huracán (de más de 30m. por segundo ó de más de 108k. por hora)
- Lluvia á la hora ó durante las 24 horas anteriores
- Helada
- Nevada
- Granizo
- Temblor
- Tempestad

Area de mayor variación de temperatura entre las observaciones de 6h. 23m. A. M. y P. M. de ayer
Area de mayor variación de temperatura entre las observaciones de 6h. 23m. P. M. de ayer y 6h 23m. de hoy
Area de mayor variación de temperatura entre las observaciones de 6h. 23m. A. M. ó 6h. 23m. P. M. de ayer y de hoy
Area de mayor variación en la presión entre las observaciones de 6h. 23m. A. M. ó 6h. 23m. P. M. de ayer y de hoy

El Director
Manuel E. Pastrana
El Jefe de la Sección
de la carta
Juan F. Romani

CARTA DEL TIEMPO A 6h 23m M. DE MEXICO.

OBSERVATORIO METEOROLÓGICO CENTRAL.

Viernes Mayo 20.

MEXICO, DE 19

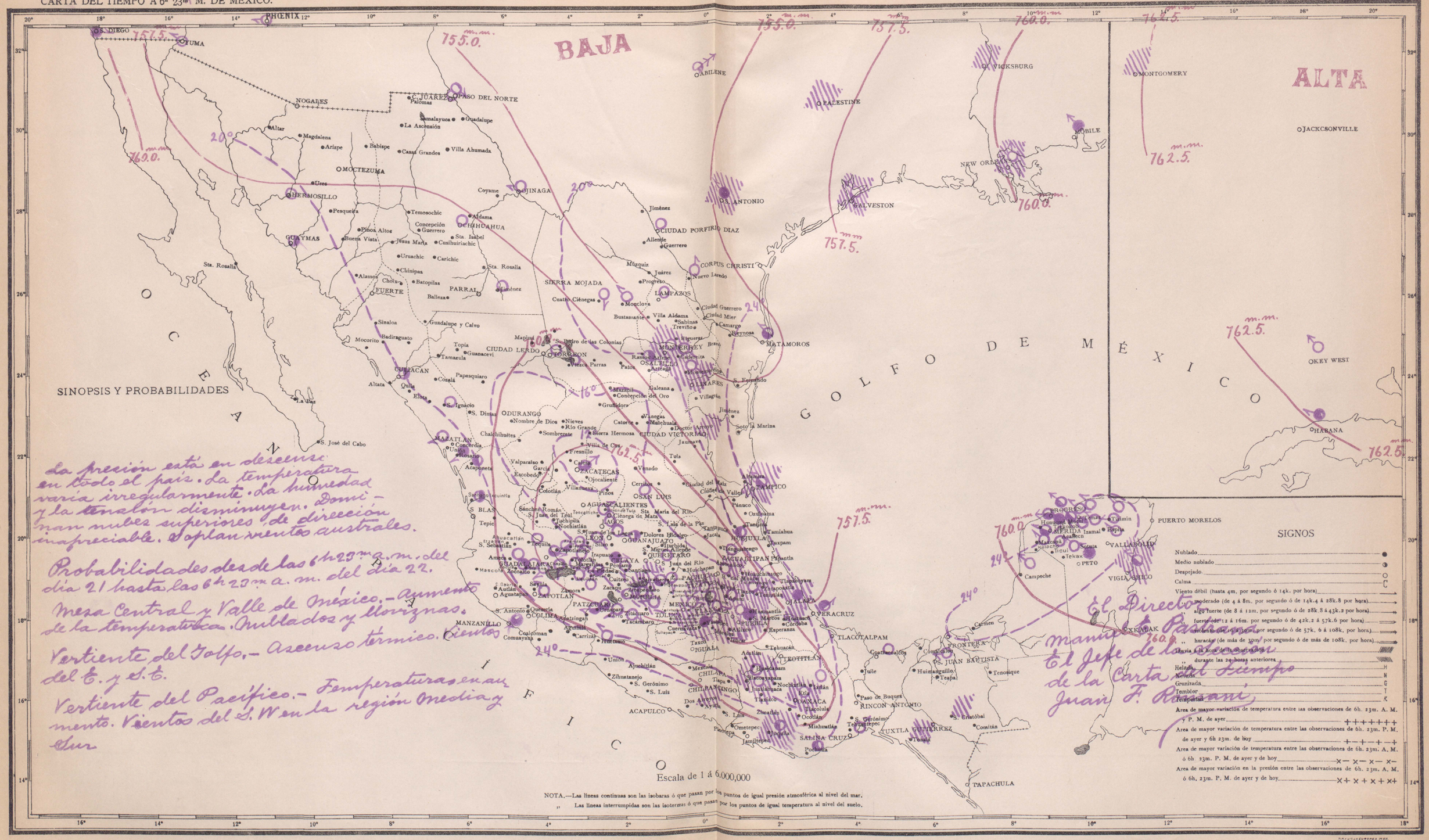

La presión está en descenso en todo el país. La temperatura varía irregularmente. La humedad y la tensión disminuyen. Dominan nubes superiores de dirección inapreciable. Soplan vientos australes.

Probabilidades desde las 6h 23m a. m. del día 21 hasta las 6h 23m a. m. del día 22.

Mesa Central y Valle de México.— Aumento de la temperatura. Nublados y lloviznas.

Vertiente del Golfo.— Ascenso térmico. Vientos del E. y S. E.

Vertiente del Pacífico.— Temperaturas en aumento. Vientos del S. W en la región Media y Sur

El Director
Manuel E. Pastrana
El Jefe de la Sección de la Carta del Tiempo
Juan F. Romani

CARTA DEL TIEMPO A 6h 23m M. DE MEXICO.

OBSERVATORIO METEOROLÓGICO CENTRAL.

MEXICO, DE 19

Se inicia un ascenso de la presión en la región Norte de la baja California en el resto del país continúa descenso. La temperatura aumenta. La humedad decrece. La tensión varía irregularmente. Dominan nubes medias de dirección variable. Soplan vientos orientales.

Probabilidades desde las 6h 23m a. m. del día 22 hasta las 6h 23m a. m. del día 23.

Mesa Central y Valle de México.— Disminución de la temperatura. Nublados y amenazador.

Vertiente del Golfo.— Descenso térmico. Vientos del Noreste

Vertiente del Pacífico.— Temperaturas en descenso.

Tiempo probable hasta el día 31.

Temperaturas.— Aumentos del 21 al 23 y del 28 al 31. Descensos del 24 al 27.

Vientos.— Arrafagados australes del 21 al 23. Boreales débiles á mediados de la decena.

Lluvias.— Se iniciará un periodo en la zona tropical al comenzar la decena que se extenderá hasta la zona extratropical.

SIGNOS

- Nublado
- Medio nublado
- Despejado
- Calma
- Viento débil (hasta 4m. por segundo ó 14k. por hora)
- ,, moderado (de 4 á 8m. por segundo ó de 14k.4 á 28k.8 por hora)
- ,, algo fuerte (de 8 á 12m. por segundo ó de 28k.8 á 43k.2 por hora)
- ,, fuerte (de 12 á 16m. por segundo ó de 42k.2 á 57k.6 por hora)
- ,, violento (de 16 á 30m. por segundo ó de 57k. 6 á 108k. por hora)
- ,, huracán (de más de 30m por segundo ó de más de 108k. por hora)
- Lluvia á la hora de la observación
- ,, durante las 24 horas anteriores
- Helada — H
- Nevada — N
- Granizada — G
- Temblor — T
- Tempestad — K
- Area de mayor variación de temperatura entre las observaciones de 6h. 23m. A. M. y P. M. de ayer — + + + + + + +
- Area de mayor variación de temperatura entre las observaciones de 6h. 23m. P. M. de ayer y 6h 23m. de hoy — + — + — + — +
- Area de mayor variación de temperatura entre las observaciones de 6h. 23m. A. M. ó 6h. 23m. P. M. de ayer y de hoy — × — × — × — ×
- Area de mayor variación en la presión entre las observaciones de 6h. 23m. A. M. ó 6h. 23m. P. M. de ayer y de hoy — × + × + × + ×+

CARTA DEL TIEMPO A 6h 23m M. DE MEXICO.

OBSERVATORIO METEOROLÓGICO CENTRAL.

MEXICO, Mayo 22 DE 19[illegible]

SINOPSIS Y PROBABILIDADES

La presión iniciada ayer se ha propagado á casi todo el país. Se observa descenso en la Vertiente del Golfo. La temperatura oscila en sentido inverso á la presión. La humedad y la tensión aumentan en general. Dominan nubes superiores de dirección inapreciable. Soplan vientos australes débiles.

Probabilidades desde las 6h 23m a. m. del día 23 hasta las 6h 23m a. m. del día 24.

Mesa Central y Valle de México.— Disminución de la temperatura. Amenazador y lloviznas.

Vertiente del Golfo.— Disminución de la temperatura. Vientos débiles boreales.

Vertiente del Pacífico.— Temperaturas en descenso.

NOTA.—Las líneas continuas son las isobaras ó que pasan por los puntos de igual presión atmosférica al nivel del mar.

,, Las líneas interrumpidas son las isotermas ó que pasan por los puntos de igual temperatura al nivel del suelo.

SIGNOS

Nublado
Medio nublado
Despejado
Calma
Viento débil (hasta 4m. por segundo ó 14k. por hora)
,, moderado (de 4 á 8m. por segundo ó de 14k.4 á 28k.8 por hora)
,, algo fuerte (de 8 á 12m. por segundo ó de 28k.8 á 43k.2 por hora)
,, fuerte (de 12 á 16m. por segundo ó de 42k.2 á 57k.6 por hora)
,, violento (de 16 á 30m. por segundo ó de 57k. 6 á 108k. por hora)
,, huracán (de más de 30m por segundo ó de más de 108k. por hora)
Lluvia á la hora de la observación
,, durante las 24 horas anteriores
Helada H
Nevada N
Granizada G
Temblor T
Tempestad K
Area de mayor variación de temperatura entre las observaciones de 6h. 23m. A. M. y P. M. de ayer ++++++
Area de mayor variación de temperatura entre las observaciones de 6h. 23m. P. M. de ayer y 6h 23m. de hoy +—+—+—+
Area de mayor variación de temperatura entre las observaciones de 6h. 23m. A. M. ó 6h. 23m. P. M. de ayer y de hoy ×—×—×—×—
Area de mayor variación en la presión entre las observaciones de 6h. 23m. A. M. ó 6h. 23m. P. M. de ayer y de hoy ×+×+×+×+

CARTA DEL TIEMPO A 6h 23m A. M. DE MEXICO.

OBSERVATORIO METEOROLÓGICO CENTRAL.

Lunes MEXICO, Nov. 23 DE 1910.

SINOPSIS Y PROBABILIDADES

La presión está en ascenso en casi todo el país; se observa descenso en la región Sur de la Vertiente del Pacífico y península de Yucatán. La temperatura disminuye. La humedad y la tensión descienden. Dominan nubes superiores de dirección inapreciable. Soplan vientos de dirección variable.

Probabilidades desde las 6h 23m a. m. del día 24 hasta las 6h 23m a. m. del día 25.

Mesa Central y Valle de México.—Disminución de la temperatura. Nublados

Vertiente del Golfo.—Descensos térmicos. Vientos débiles australes.

Vertiente del Pacífico.—Temperaturas en descenso.

Escala de 1 á 6.000,000

NOTA.—Las líneas continuas son las isobaras ó que pasan por los puntos de igual presión atmosférica al nivel del mar.
,, Las líneas interrumpidas son las isotermas ó que pasan por los puntos de igual temperatura al nivel del suelo.

SIGNOS

- Nublado
- Medio nublado
- Despejado
- Calma
- Viento débil (hasta 4m. por segundo ó 14k. por hora)
- ,, moderado (de 4 á 8m. por segundo ó de 14k.4 á 28k.8 por hora)
- ,, algo fuerte (de 8 á 12m. por segundo ó de 28k 8 á 43k.2 por hora)
- ,, fuerte (de 12 á 16m. por segundo ó de 42k.2 á 57k.6 por hora)
- ,, violento (de 16 á 30m. por segundo ó de 57k. 6 á 108k. por hora)
- ,, huracán (de más de 30m. por segundo ó de más de 108k. por hora)
- Lluvia á la hora de la observación
- ,, durante las 24 horas anteriores
- Helada
- Nevada
- Granizada
- Tempestad
- Area de mayor variación de temperatura entre las observaciones de 6h. 23m. A. M. y P. M. de ayer
- Area de mayor variación de temperatura entre las observaciones de 6h. 23m. P. M. de ayer y 6h 23m. de hoy
- Area de mayor variación de temperatura entre las observaciones de 6h. 23m. A. M. ó 6h. 23m. P. M. de ayer y de hoy
- Area de mayor variación en la presión entre las observaciones de 6h. 23m. A. M. ó 6h. 23m. P. M. de ayer y de hoy

El Director
Manuel E. Pastrana
El Jefe de la Sección
de la Carta
Juan F. Romero

CARTA DEL TIEMPO A 6h 23m A. M. DE MEXICO.

OBSERVATORIO METEOROLÓGICO CENTRAL.

Mayo 24 10.

MEXICO, DE 19

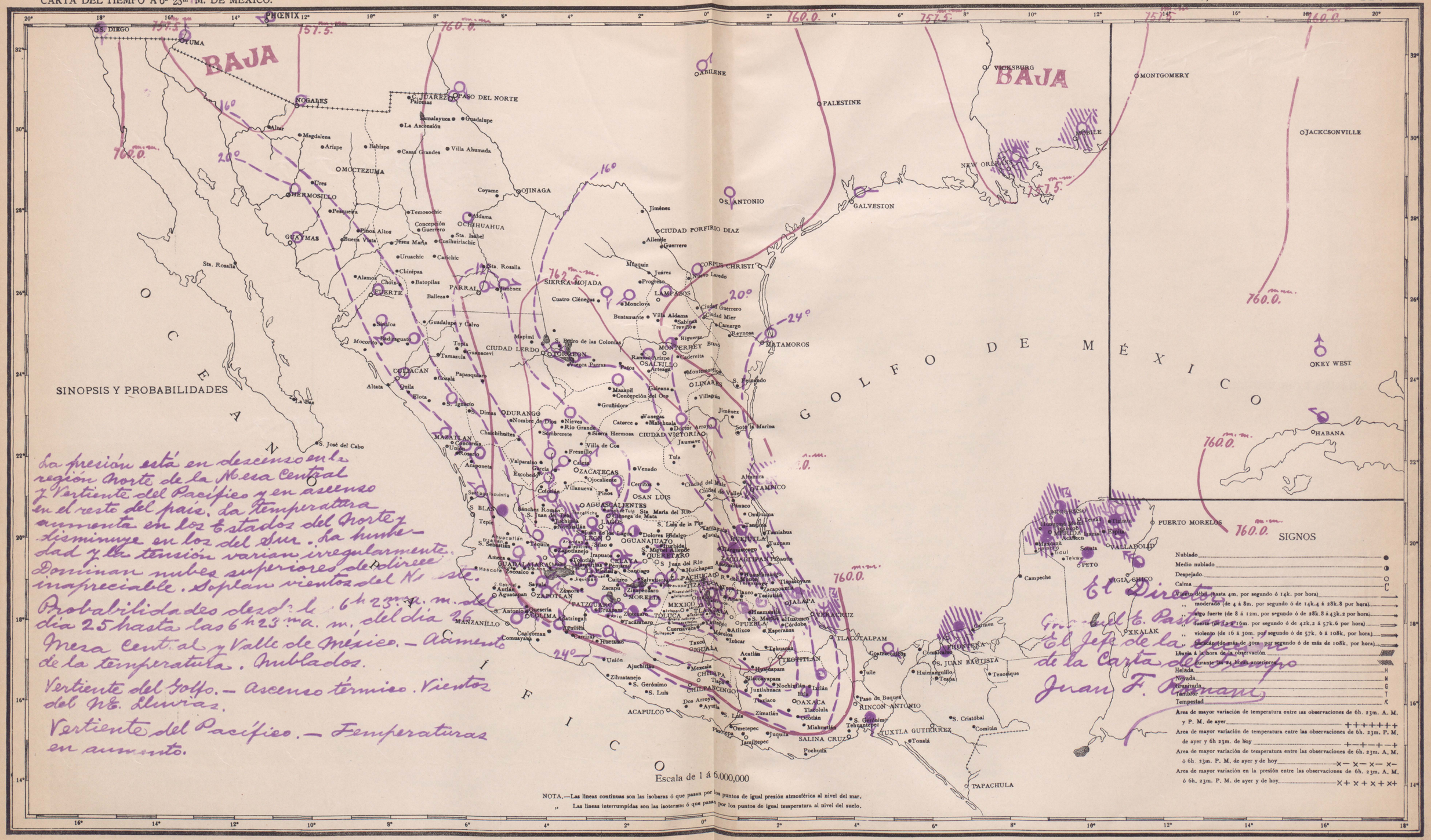

La presión está en descenso en la región Norte de la Mesa Central y Vertiente del Pacífico y en ascenso en el resto del país. La temperatura aumenta en los Estados del Norte y disminuye en los del Sur. La humedad y la tensión varian irregularmente. Dominan nubes superiores de direcc inapreciable. Soplan vientos del Noreste.

Probabilidades desde las 6h 23m a. m. del dia 25 hasta las 6h 23m a. m. del dia 26

Mesa Central y Valle de México.— Aumento de la temperatura. Nublados.

Vertiente del Golfo.— Ascenso térmico. Vientos del NE. Lluvias.

Vertiente del Pacífico.— Temperaturas en aumento.

El Director
Gregorio E. Pastrana
El Jefe de la Sección
de la Carta del Tiempo
Juan F. Romani

SIGNOS

Nublado
Medio nublado
Despejado
Calma
Viento débil (hasta 4m. por segundo ó 14k. por hora)
,, moderado (de 4 á 8m. por segundo ó de 14k.4 á 28k.8 por hora)
,, algo fuerte (de 8 á 12m. por segundo ó de 28k.8 á 43k.2 por hora)
,, fuerte (de 12 á 16m. por segundo ó de 42k.2 á 57k.6 por hora)
,, violento (de 16 á 30m. por segundo ó de 57k. 6 á 108k. por hora)
,, huracán (de más de 30m. por segundo ó de más de 108k. por hora)
Lluvia á la hora de la observación
durante las 24 horas anteriores
Helada H
Nevada N
Granizada G
Temblor T
Tempestad K
Area de mayor variación de temperatura entre las observaciones de 6h. 23m. A. M. y P. M. de ayer + + + + + + +
Area de mayor variación de temperatura entre las observaciones de 6h. 23m. P. M. de ayer y 6h 23m. de hoy + − + − + − +
Area de mayor variación de temperatura entre las observaciones de 6h. 23m. A. M. ó 6h. 23m. P. M. de ayer y de hoy × − × − × − ×
Area de mayor variación en la presión entre las observaciones de 6h. 23m. A. M. ó 6h. 23m. P. M. de ayer y de hoy × + × + × + ×+

CARTA DEL TIEMPO A 6h 23m M. DE MEXICO.

OBSERVATORIO METEOROLÓGICO CENTRAL.

Miércoles MEXICO, Mayo 25 DE 1912.

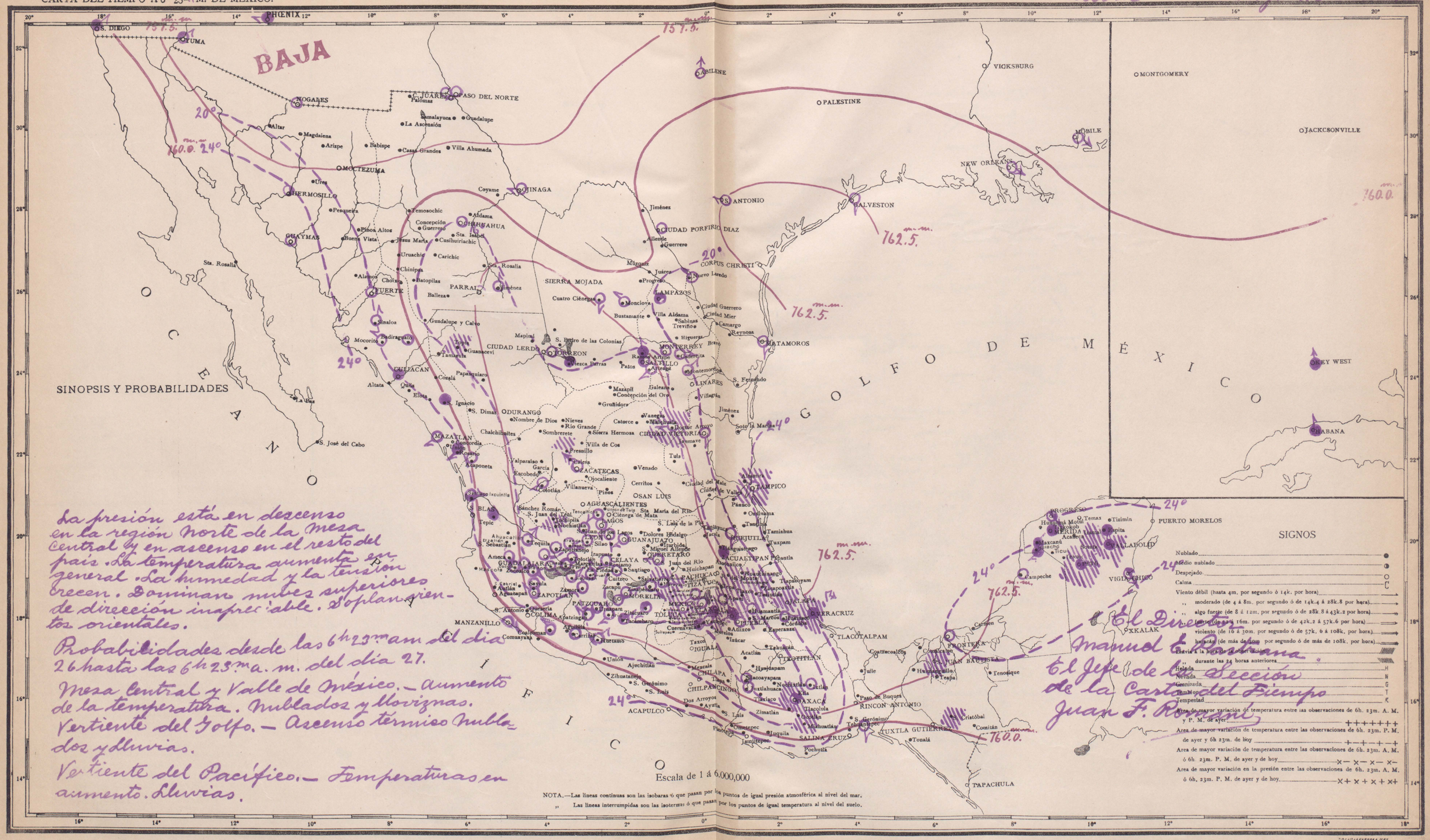

La presión está en descenso en la región Norte de la Mesa Central y en ascenso en el resto del país. La temperatura aumenta en general. La humedad y la tensión crecen. Dominan nubes superiores de dirección inapreciable. Soplan vientos orientales.

Probabilidades desde las 6h 23m am del día 26 hasta las 6h 23m a. m. del día 27.

Mesa Central y Valle de México.— Aumento de la temperatura. Nublados y lloviznas.

Vertiente del Golfo.— Ascenso térmico nublados y lluvias.

Vertiente del Pacífico.— Temperaturas en aumento. Lluvias.

El Director
Manuel E. Pastrana
El Jefe de la Sección
de la Carta del Tiempo
Juan F. Romaní

NOTA.—Las líneas continuas son las isobaras ó que pasan por los puntos de igual presión atmosférica al nivel del mar.
" Las líneas interrumpidas son las isotermas ó que pasan por los puntos de igual temperatura al nivel del suelo.

CARTA DEL TIEMPO A 6h 23m M. DE MEXICO.

OBSERVATORIO METEOROLÓGICO CENTRAL.

Jueves MEXICO, Agosto 26 DE 19 14

BAJA

SINOPSIS Y PROBABILIDADES

La presión está en descenso en los Estados del Norte y en ascenso en los del Sur. La temperatura oscila en sentido inverso á la presión. La humedad y la tensión varia irregularmente. Dominan nubes superiores de dirección oriental. Soplan vientos orientales.

Probabilidades desde las 6h 23m a. m. del dia 27 hasta las 6h 23m a. m. del dia 28.

Mesa Central y Valle de México. — Ligero aumento de la temperatura. Nublados y amenazador por la tarde.

Vertientes del Golfo y del Pacífico. — Aumento de la temperatura. Vientos dominantes australes.

OCEANO PACIFICO

GOLFO DE MÉXICO

PHOENIX · S. DIEGO · YUMA · NOGALES · C. JUAREZ · Palomas · PASO DEL NORTE · Samalayuca · Guadalupe · La Ascensión · Altar · Magdalena · Arizpe · Babispe · Casas Grandes · Villa Ahumada · MOCTEZUMA · Ures · HERMOSILLO · Pesqueira · Coyame · OJINAGA · Temosochic · Aldama · Concepción del Oro · Guerrero · CHIHUAHUA · Sta. Isabel · Cusihuiriachic · GUAYMAS · Buena Vista · Jesus Maria · Uruachic · Carichic · Sta. Rosalia · Chinipas · Alamos · Choix · Batopilas · FUERTE · PARRAL · Jiménez · Balleza · SIERRA MOJADA · Cuatro Ciénegas · Sinaloa · Guadalupe y Calvo · Mocorito · Badiraguato · Mapimí · S. Pedro de las Colonias · CIUDAD LERDO · TORREON · Viezca · Parras · Patos · Tamazula · Topia · Guanaceví · CULIACAN · Papasquiaro · Corralitos · Altata · Quila · Elota · S. Ignacio · S. Dimas · DURANGO · Nombre de Dios · Nieves · Rio Grande · Sombrerete · Sierra Hermosa · Chalchihuites · Villa de Gos · Fresnillo · Tula · Valparaiso · Garcia · Escobedo · Calera · ZACATECAS · Venado · Ojocaliente · Cerritos · Villanueva · Pinos · Ciudad del Maiz · Ciudad de Valles · Altamira · TAMPICO · Pánuco · Ocuiluma · SAN LUIS · AGUASCALIENTES · Sánchez Román · S. Juan del Teúl · Ciénega de Mata · Sta. Maria del Rio · S. Luis de la Paz · Tanlajas · Tamiahua · LAGOS · Tepatitlan · Dolores Hidalgo · GUANAJUATO · HUEJUTLA · Tuxpam · Jacala · Tlanchinol · Tantoyuca · Tamazunchale · Amealco · QUERETARO · LACUALTIPAN · Pisaflores · Huichihuayan · Tlapacoyan · Zacapoaxtla · Teziutlán · JALAPA · VERACRUZ · Huamantla · Huatusco · PUEBLA · Córdoba · Esperanza · TLACOTALPAM · Tehuacán · ORIZABA · Acatlán · Tehuitzingo · Ajuchitlán · Zihuatanejo · S. Gerónimo · S. Luis · CHILAPA · Tlapa · CHILPANCINGO · Nochixtlán · Ixtlán · Río Grande · MAXACA · Tlacolula · Ocotlán · Miahuatlán · Dos Arroyos · Ayutla · Tlaxiaco · Zimatlán · Juquila · Jamiltepec · ACAPULCO · S. Luis · Ometepec · Pinotepa · SALINA CRUZ · Tehuantepec · Juchitán · Paso de Buques · RINCON ANTONIO · Julie · Comitán · TUXTLA GUTIERREZ · Tonalá · TAPACHULA · FRONTERA · Comalcalco · Carmen · S. JUAN BAUTISTA · Huimanguillo · Tenosique · Teapa · CAMPECHE · Sotuta · Tekax · PETO · VALLADOLID · Tizimin · Espita · Acanceh · MERIDA · Izamal · Maxcanú · Hunucmá · Motul · Tixkokob · PROGRESO · PUERTO MORELOS · VIGIA CHICO · XKALAK · Mazatlan · Concordia · Unión · Rosario · Acaponeta · La Paz · S. José del Cabo · Altata · Escuinapa · Culiacan · Navachiste · Ahuacatlan · Tepic · Jesús · Ixcuintla · S. Blas · Amatlan · Ahuacatlan · Tequila · Silao · Zapotlanejo · Irapuato · Salamanca · Celaya · Yuriria · Acámbaro · Ameca · Mascota · Zacoalco · GUADALAJARA · Chapala · Jiquilpan · Sayula · Autlan · Zamora · Zinapecuaro · Cuitzeo · Salvatierra · Acambay · Huichapan · Ixtlahuaca · Toluca · Tenancingo · Tejupilco · Sultepec · Temascaltepec · Zitacuaro · Tacámbaro · Uruapan · Aguatampan · ZAPOTLAN · MORELIA · PATZCUARO · Sta. Clara · Zamora · Jacona · Zacapu · Puruandiro · Huaniqueo · Yuriria · Salamanca · Irapuato · Silao · Lagos · Aguascalientes · Tepatitlan · Jalostotitlan · Encarnacion · Lagos · Ojuelos · Villa Hidalgo · Lagunillas · Charcas · Matehuala · Cedral · Catorce · Venado · Ciudad del Maiz · Rio Verde · Ciudad de Valles · Tamuin · Ebano · Pánuco · Tampico · Altamira · Ocuiluma · Tamiahua · Tuxpam · Tlapacoyan · Jalapa · Veracruz · Huatusco · Orizaba · Córdoba · Tehuacán · Esperanza · Puebla · Tlaxcala · Apam · Huamantla · Zacapoaxtla · Teziutlán · Tlatlauquitepec · Zacatlán · Tlaxco · Huauchinango · Pisaflores · Tlanchinol · Jacala · Tamazunchale · Amealco · Ixtlahuaca · Toluca · Tenancingo · Tejupilco · Sultepec · Temascaltepec · Zitacuaro · Tacámbaro · Uruapan · Aguatampan · Huetamo · Arteaga · Coalcomán · Comuyaba · Coahuayana · Colima · Asuncion · Manzanillo · Tecpan · Petatlan · Zacatula · Acapulco · Ometepec · Pinotepa · Juquila · Jamiltepec · Salina Cruz · Tehuantepec · Juchitán · Tehuantepec · Tapachula · Comitán · Tonalá · Tuxtla Gutierrez · Paso de Buques · Rincon Antonio · Julie · Frontera · Comalcalco · Carmen · S. Juan Bautista · Huimanguillo · Tenosique · Teapa · Campeche · Peto · Valladolid · Vigia Chico · Xkalak · Progreso · Hunucmá · Motul · Tixkokob · Merida · Izamal · Maxcanú · Acanceh · Tizimin · Espita · Sotuta · Tekax · Puerto Morelos · Habana · Cabilene · Palestine · Vicksburg · Montgomery · Mobile · Jacksonville · New Orleans · Galveston · S. Antonio · Corpus Christi · Laredo · Matamoros · Key West · Monterrey · Saltillo · Linares · Montemorelos · Ramos Arizpe · Cadereita · Allende · Guerrero · Ciudad Porfirio Diaz · Jiménez · Progreso · Juárez · Muzquiz · Villa Aldama · Ciudad Guerrero · Ciudad Mier · Camargo · Reynosa · Sabinas · Treviño · Higueras · Brasil · Lampazos · Monclova · Bustamante · Cuatro Ciénegas · Sierra Mojada · Parras · Viezca · Patos · Galeana · Mazapil · Concepción del Oro · Villagrán · Soto la Marina · Jiménez · Matamoros · Reynosa · Camargo · Mier · Ciudad Guerrero · Monclova · Lampazos · Nuevo Laredo · Corpus Christi · Galveston · New Orleans · Mobile · Vicksburg · Montgomery · Jacksonville · Key West · Habana · Cabilene · Palestine

Escala de 1 á 6.000,000

NOTA.—Las lineas continuas son las isobaras ó que pasan por los puntos de igual presión atmosférica al nivel del mar.
,, Las lineas interrumpidas son las isotermas ó que pasan por los puntos de igual temperatura al nivel del suelo.

SIGNOS

Nublado
Medio nublado
Despejado
Calma C
Viento débil (hasta 4m. por segundo ó 14k. por hora)
,, moderado (de 4 á 8m. por segundo ó de 14k.4 á 28k.8 por hora)
,, algo fuerte (de 8 á 12m. por segundo ó de 28k.8 á 43k.2 por hora)
,, fuerte (de 12 á 16m. por segundo ó de 42k.2 á 57k.6 por hora)
,, violento (de 16 á 30m. por segundo ó de 57k. 6 á 108k. por hora)
,, huracán (de más de 30m por segundo ó de más de 108k. por hora)
Lluvia á la hora de observacion
,, durante las 24 horas anteriores
Helada H
Nevada N
Granizada G
Temblor T
Tempestad R
Area de mayor variación de temperatura entre las observaciones de 6h. 23m. A. M. y P. M. de ayer + + + + + +
Area de mayor variación de temperatura entre las observaciones de 6h. 23m. P. M. de ayer y 6h 23m. de hoy + — + — + —
Area de mayor variación de temperatura entre las observaciones de 6h. 23m. A. M. ó 6h. 23m. P. M. de ayer y de hoy × — × — × —
Area de mayor variación en la presión entre las observaciones de 6h. 23m. A. M. ó 6h. 23m. P. M. de ayer y de hoy. × + × + × +

El Director
Manuel E. Pastrana
El Jefe de la Seccion
de 2ª Clase
Juan N. Contreras

Fuerte

CARTA DEL TIEMPO A 6h 23m A. M. DE MEXICO.

OBSERVATORIO METEOROLÓGICO CENTRAL.

Viernes MEXICO, Mayo 27 DE 1910.

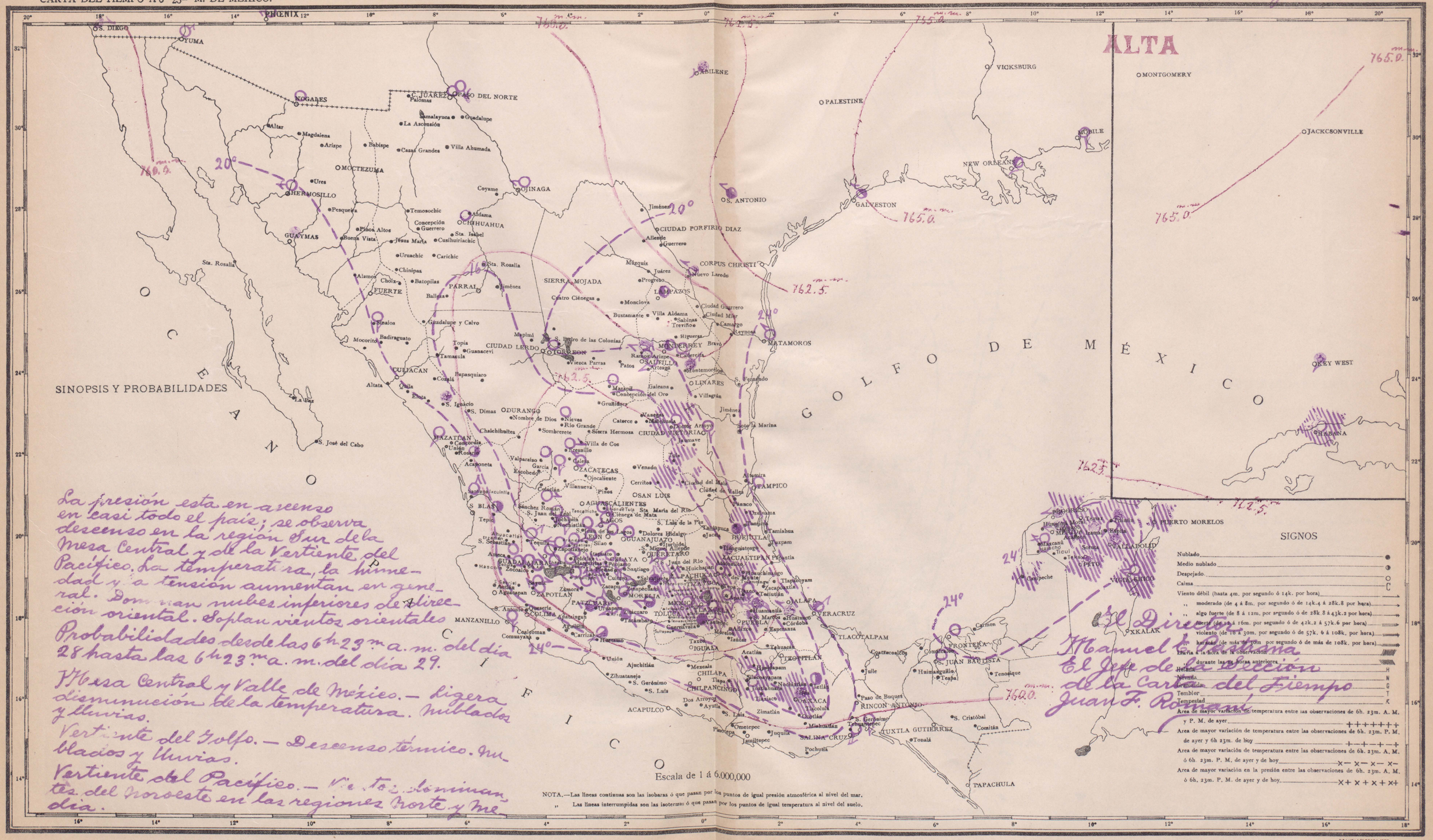

La presión esta en ascenso en casi todo el país; se observa descenso en la región Sur de la Mesa Central y de la Vertiente del Pacífico. La temperatura, la humedad y la tensión aumentan en general. Dominan nubes inferiores de dirección oriental. Soplan vientos orientales

Probabilidades desde las 6h 23m a. m. del día 28 hasta las 6h 23m a. m. del día 29.

Mesa Central y Valle de México.— Ligera disminución de la temperatura. Nublados y lluvias.

Vertiente del Golfo.— Descenso térmico. Nublados y lluvias.

Vertiente del Pacífico.— Vientos dominantes del noroeste en las regiones Norte y Media.

El Director
Manuel E. Pastrana
El Jefe de la Sección de la Carta del Tiempo
Juan F. Romaní

CARTA DEL TIEMPO A 6h 23m M. DE MEXICO.

OBSERVATORIO METEOROLÓGICO CENTRAL.

Sábado MEXICO, Mayo 28 DE 1910.

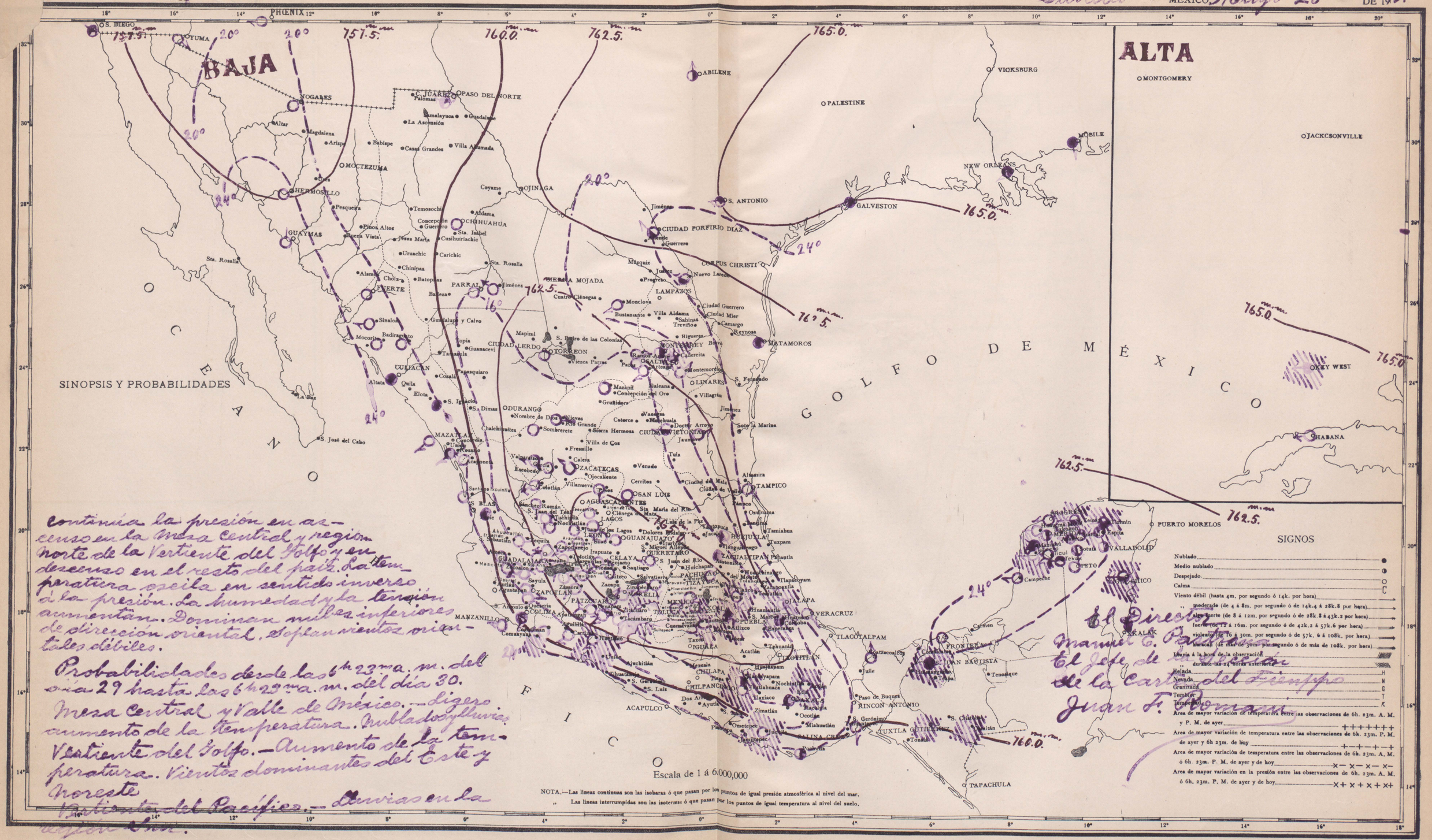

continúa la presión en ascenso en la Mesa Central y región norte de la Vertiente del Golfo y en descenso en el resto del país. La temperatura oscila en sentido inverso á la presión. La humedad y la tensión aumentan. Dominan nubes inferiores de dirección oriental. Soplan vientos orientales débiles.

Probabilidades desde las 6h 23m a. m. del día 29 hasta las 6h 23m a. m. del día 30.

Mesa Central y Valle de México.—Ligero aumento de la temperatura. Nublados y lluvias.

Vertiente del Golfo.—Aumento de la temperatura. Vientos dominantes del Este y Noreste

Vertiente del Pacífico.—Lluvias en la región Sur.

El Director
Manuel E. Pastrana
El Jefe de la Sección
de la Carta del Tiempo
Juan F. Romani

CARTA DEL TIEMPO A 6h 23m A. M. DE MEXICO.

OBSERVATORIO METEOROLÓGICO CENTRAL.

Domingo MEXICO, Mayo 29 DE 1910

CARTA DEL TIEMPO A 6h 23m M. DE MEXICO.

OBSERVATORIO METEOROLÓGICO CENTRAL.

Lunes MEXICO, Mayo 30 DE 19 10.

Tiempo probable en la República Mexicana durante el mes de Julio de 1910.

Cuenca de México

Comprende la parte Sur del Estado de Hidalgo, el Distrito Federal y la parte del Estado de México limítrofe con el Distrito Federal.

Temperaturas.—Días calurosos y noches templadas durante todo el mes. Los días mas calurosos serán del 8 al 11, 16 al 18 y 25 al 27.

Lluvias.—Llueverá todos los días del mes, siendo menos en las serranías del Sur con dos períodos de máximo, uno del 2 al 11 y otro desde el 16 hasta el fin con cortas intermitencias.

(Continuará el día 1.)

SINOPSIS Y PROBABILIDADES

La presión está en descenso en la región Sur de la Vertiente del Pacífico y península de Yucatan y en descenso relativo del país. La temperatura disminuye en general. La humedad y la tensión crecen. Dominan nubes inferiores de dirección inapreciable. Soplan vientos de dirección boreal.

Probabilidades desde las 6h 23m a. m. del día 31 hasta las 6h 23m a. m. del día 1º. Mesa central y Valle de México.—Descenso de la temperatura. Nublados y lluvias. Vertiente del Golfo.—Disminución de la temperaturas. Lluvias.

Vertiente del Pacífico.—Vientos dominantes boreales y lluvias en las regiones media y Sur.

Escala de 1 á 6.000,000

NOTA.—Las líneas continuas son las isobaras ó que pasan por los puntos de igual presión atmosférica al nivel del mar.

" Las líneas interrumpidas son las isotermas ó que pasan por los puntos de igual temperatura al nivel del suelo.

SIGNOS

Nublado

Medio nublado

Despejado

Calma C

Viento débil (hasta 4m. por segundo ó 14k. por hora)

" moderado (de 4 á 8m. por segundo ó de 14k.4 á 28k.8 por hora)

" algo fuerte (de 8 á 12m. por segundo ó de 28k. 8 á 43k.2 por hora)

" fuerte (de 12 á 16m. por segundo ó de 42k.2 á 57k.6 por hora)

" violento (de 16 á 30m. por segundo ó de 57k. 6 á 108k. por hora)

" huracán (de más de 30m por segundo ó de más de 108k. por hora)

Llovió á la hora de la observación

" durante las 24 horas anteriores

Helada H

Nevado N

Granizada G

Temblor T

Tempestad K

Area de mayor variación de temperatura entre las observaciones de 6h. 23m. A. M. y P. M. de ayer +++++++

Area de mayor variación de temperatura entre las observaciones de 6h. 23m. P. M. de ayer y 6h 23m. de hoy +-+-+-+-

Area de mayor variación de temperatura entre las observaciones de 6h. 23m. A. M. ó 6h 23m. P. M. de ayer y de hoy ×-×-×-×-

Area de mayor variación en la presión entre las observaciones de 6h. 23m. A. M. ó 6h. 23m. P. M. de ayer y de hoy ×+×+×+×+

El Jefe
Manuel E.
El Jefe de la
de la carta
Juan F.

TALLERES DE CROMOS MEX.

CARTA DEL TIEMPO A 6h 23m M. DE MEXICO.

OBSERVATORIO METEOROLÓGICO CENTRAL.

Martes MEXICO, ~~Junio 1º~~ Mayo 31 DE 1910.

Tiempo probable hasta el día 10
Temperaturas.— Descensos del 1º al 3 y del 7 al 10. Aumentos del 4 al 6.
Vientos.— Débiles boreales en los Estados del Golfo y mediados de la decena.
Lluvias.— Con el mes se inicia un período en la zona tropical que alcanzará hasta mediados de la decena.

La presión está en descenso en casi todo el país; se observa ascenso en la región media de la Vertiente del Pacífico. La temperatura aumenta en general. La humedad varía irregularmente. La tensión aumenta. Dominan nubes inferiores de dirección inapreciable. Soplan vientos de dirección variable.

Probabilidades desde las 6h 23m am del día 1º hasta hasta las 6h 23m am. del día 2.

Mesa Central y Valle de México.— Disminución de la temperatura. Lluvias.

Vertiente del Golfo.— Descenso térmico. amenazador y lluvias.

Vertiente del Pacífico.— Lluvias.

El Director
Manuel E. Pastrana
El Jefe de la Sección de la Carta del Tiempo
Juan F. Romero