Mex
1910
Oct

National Oceanic and Atmospheric Administration

ERRATA NOTICE

One or more conditions of the original document may affect the quality of the image, such as:

Discolored pages
Faded or light ink
Binding intrudes into the text

This has been a co-operative project between the NOAA Central Library and the Climate Database Modernization Program, National Climate Data Center (NCDC). To view the original document, please contact the NOAA Central Library in Silver Spring, MD at (301) 713-2607 x124 or Library.Reference@noaa.gov

HOV Services
Imaging Contractor
12200 Kiln Court
Beltsville, MD 20704-1387
July 23, 2010

CARTA DEL TIEMPO A 6h 23m M. DE MEXICO.

OBSERVATORIO METEOROLÓGICO CENTRAL.

Sábado MEXICO, Octubre 1º DE 1910

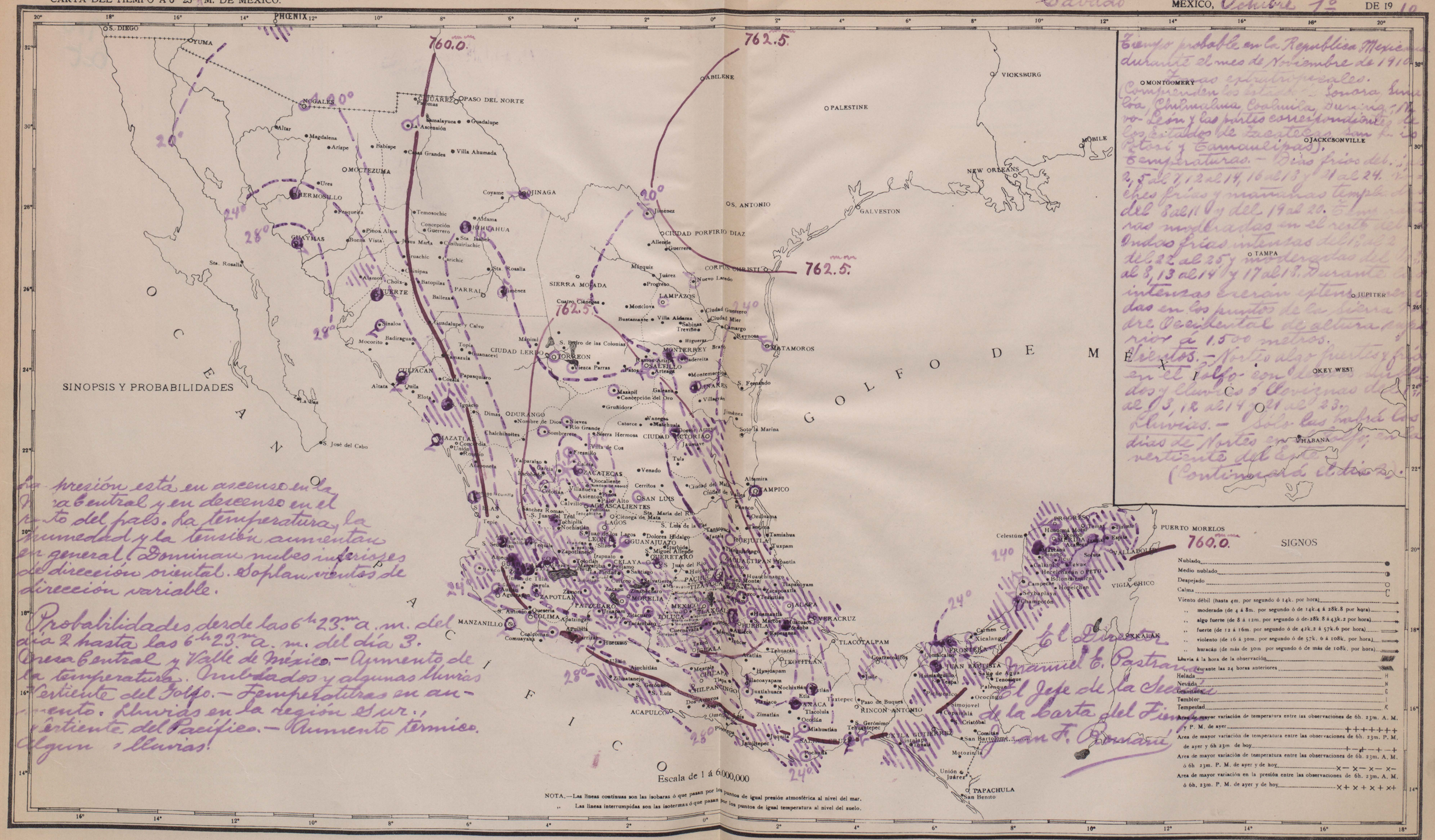

La presión está en ascenso en la Mesa Central y en descenso en el resto del país. La temperatura, la humedad y la tensión aumentan en general. Dominan nubes inferiores de dirección oriental. Soplan vientos de dirección variable.

Probabilidades desde las 6h 23m a. m. del día 2 hasta las 6h 23m a. m. del día 3. Mesa Central y Valle de México.—Aumento de la temperatura. Nublados y algunas lluvias. Vertiente del Golfo.—Temperaturas en aumento. Lluvias en la región Sur. Vertiente del Pacífico.—Aumento térmico. Algunas lluvias.

Tiempo probable en la República Mexicana durante el mes de Noviembre de 1910. Zonas extratropicales. (Comprenden los Estados de Sonora, Sinaloa, Chihuahua, Coahuila, Durango, Nuevo-León y las partes correspondientes de los Estados de Zacatecas, San Luis Potosí y Tamaulipas).

Temperaturas.—Días fríos del 1º al 2, 5 al 7, 12 al 14, 16 al 18 y 21 al 24. Noches frías y mañanas templadas del 8 al 11 y del 19 al 20. Temperaturas moderadas en el resto del mes. Ondas frías intensas del 1º al 2, del 22 al 25 y moderadas del 5 al 8, 13 al 14 y 17 al 18. Durante las intensas caerán extensas nevadas en los puntos de la Sierra Madre Occidental de altura superior á 1.500 metros.

Vientos.—Nortes algo fuertes y fríos en el Golfo con densos nublados y lluvias ó lloviznas del 1º al 3, 12 al 14 y 21 al 23.

Lluvias.—Sólo las habrá los días de Nortes en el Golfo, en la vertiente del Este.

(Continuará el día 2).

El Director Manuel E. Pastrana. El Jefe de la Sección de la Carta del Tiempo Juan F. Romaní

SIGNOS

- Nublado
- Medio nublado
- Despejado
- Calma
- Viento débil (hasta 4m. por segundo ó 14k. por hora)
- ,, moderado (de 4 á 8m. por segundo ó de 14k.4 á 28k.8 por hora)
- ,, algo fuerte (de 8 á 12m. por segundo ó de 28k.8 á 43k.2 por hora)
- ,, fuerte (de 12 á 16m. por segundo ó de 42k.2 á 57k.6 por hora)
- ,, violento (de 16 á 30m. por segundo ó de 57k. 6 á 108k. por hora)
- ,, huracán (de más de 30m. por segundo ó de más de 108k. por hora)
- Lluvia á la hora de la observación
- ,, durante las 24 horas anteriores
- Helada H
- Nevada N
- Granizada G
- Temblor I
- Tempestad K
- Area de mayor variación de temperatura entre las observaciones de 6h. 23m. A. M. y P. M. de ayer ++++++++
- Area de mayor variación de temperatura entre las observaciones de 6h. 23m. P. M. de ayer y 6h 23m de hoy +—+—+—+
- Area de mayor variación de temperatura entre las observaciones de 6h. 23m. A. M. ó 6h 23m. P. M. de ayer y de hoy ×—×—×—×—
- Area de mayor variación en la presión entre las observaciones de 6h. 23m. A. M. ó 6h. 23m. P. M. de ayer y de hoy ×+×+×+×+

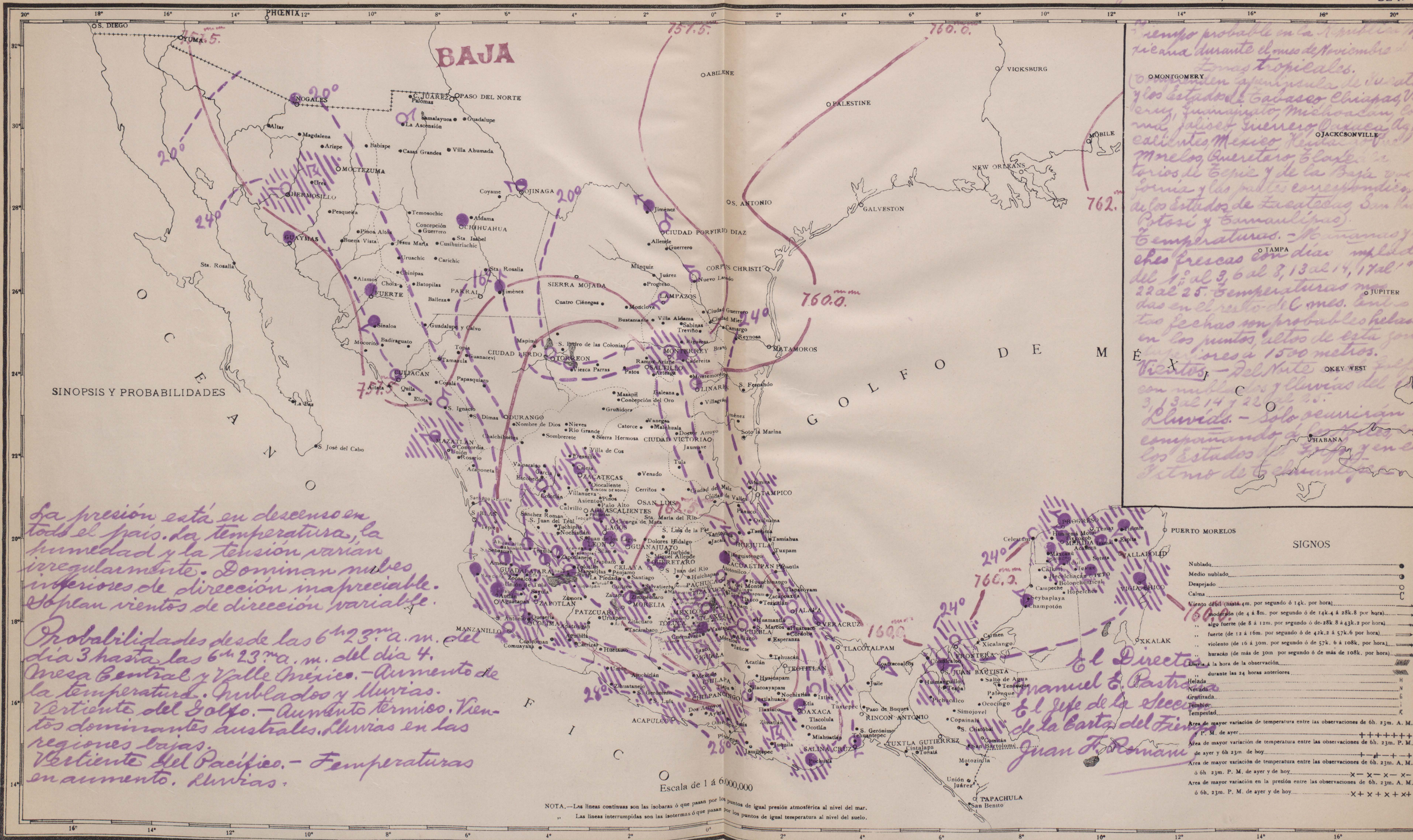

La presión está en descenso en todo el país. La temperatura, la humedad y la tensión varían irregularmente. Dominan nubes inferiores de dirección inapreciable. Soplan vientos de dirección variable.

Probabilidades desde las 6h 23m a. m. del día 3 hasta las 6h 23m a. m. del día 4.
Mesa Central y Valle México.—Aumento de la temperatura. Nublados y lluvias.
Vertiente del Golfo.—Aumento térmico. Vientos dominantes australes. Lluvias en las regiones bajas.
Vertiente del Pacífico.—Temperaturas en aumento. Lluvias.

Tiempo probable en la República Mexicana durante el mes de Noviembre de 1910.
Zonas tropicales.
(Comprenden la península de Yucatán y los Estados de Tabasco, Chiapas, Veracruz, Guanajuato, Michoacán, Colima, Jalisco, Guerrero, Oaxaca, Aguascalientes, México, Hidalgo, Puebla, Morelos, Querétaro, Tlaxcala, Territorios de Tepic y de la Baja California y las partes correspondientes de los Estados de Zacatecas, San Luis Potosí y Tamaulipas).
Temperaturas.—Mañanas y noches frescas con días templados del 1º al 3, 6 al 8, 13 al 14, 17 al 19 y 22 al 25. Temperaturas medias en el resto del mes. Entre estas fechas son probables heladas en los puntos altos de esta zona superiores á 1500 metros.
Vientos.—Del Norte en el Golfo con nublados y lluvias del 1 al 3, 13 al 14 y 22 al 25.
Lluvias.—Sólo ocurrirán acompañando á los Nortes, en los Estados del Golfo y en el Istmo de Tehuantepec.

SIGNOS

Nublado ●
Medio nublado ◐
Despejado ○
Calma C
Viento débil (hasta 4m. por segundo ó 14k. por hora)
,, moderado (de 4 á 8m. por segundo ó de 14k.4 á 28k.8 por hora)
,, algo fuerte (de 8 á 12m. por segundo ó de 28k.8 á 43k.2 por hora)
,, fuerte (de 12 á 16m. por segundo ó de 42k.2 á 57k.6 por hora)
,, violento (de 16 á 30m. por segundo ó de 57k. 6 á 108k. por hora)
,, huracán (de más de 30m por segundo ó de más de 108k. por hora)
Lluvia á la hora de la observación
,, durante las 24 horas anteriores
Helada H
Nevada N
Granizada G
Temblor T
Tempestad K
Area de mayor variación de temperatura entre las observaciones de 6h. 23m. A. M. y P. M. de ayer + + + + + + + +
Area de mayor variación de temperatura entre las observaciones de 6h. 23m. P. M. de ayer y 6h 23m. de hoy + — + — + — +
Area de mayor variación de temperatura entre las observaciones de 6h. 23m. A. M. ó 6h 23m. P. M. de ayer y de hoy x — x — x — x —
Area de mayor variación en la presión entre las observaciones de 6h. 23m. A. M. ó 6h. 23m. P. M. de ayer y de hoy x + x + x + x +

NOTA.—Las líneas continuas son las isobaras ó que pasan por los puntos de igual presión atmosférica al nivel del mar.
,, Las líneas interrumpidas son las isotermas ó que pasan por los puntos de igual temperatura al nivel del suelo.

El Director
Manuel E. Pastrana
El Jefe de la Sección de la Carta del Tiempo
Juan F. Román

TIP. Y LIT. LA EUROPEA MEX.

CARTA DEL TIEMPO A 6h 23m M. DE MEXICO.

OBSERVATORIO METEOROLÓGICO CENTRAL.

MEXICO, Lunes Octubre 3 DE 19

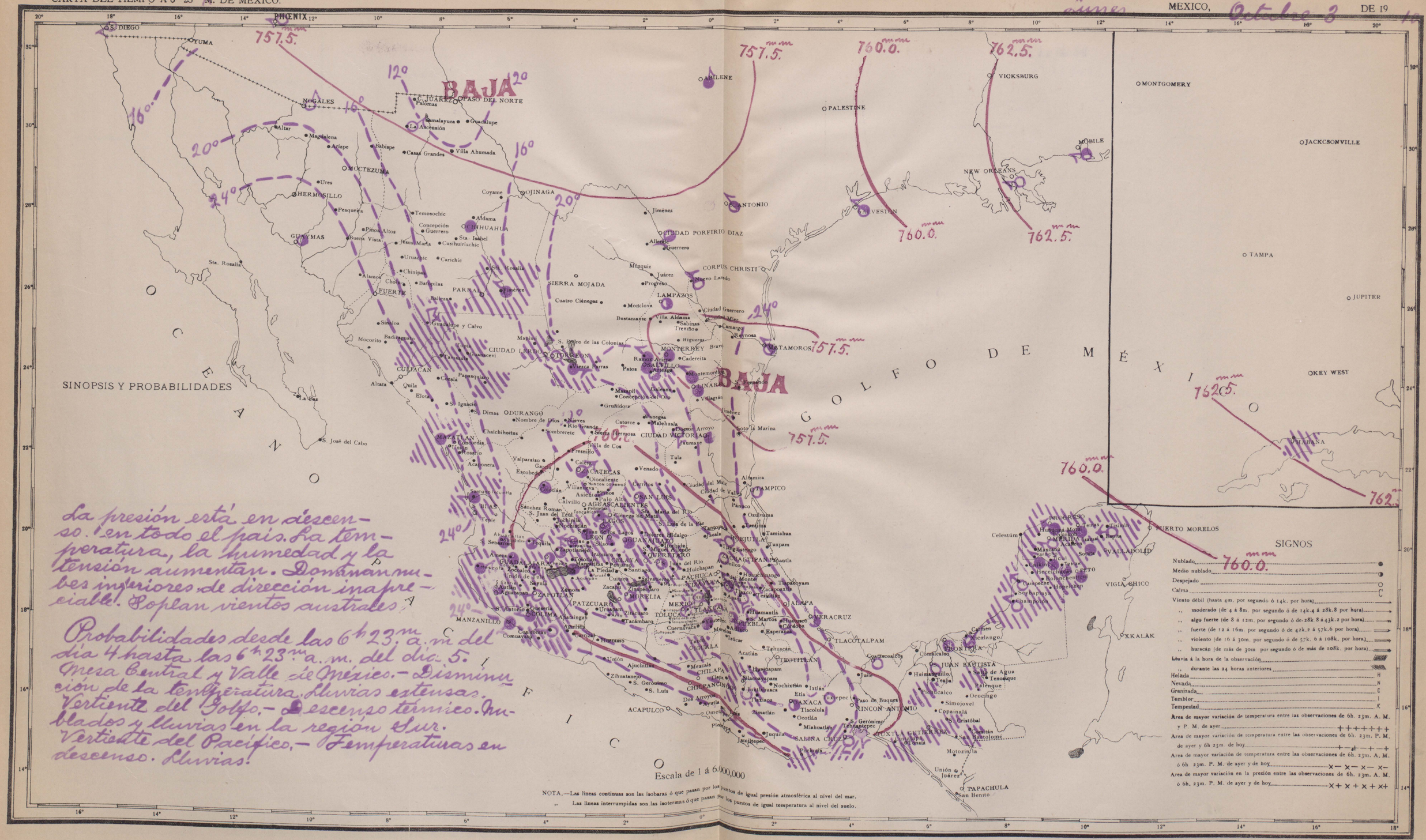

La presión está en descenso en todo el país. La temperatura, la humedad y la tensión aumentan. Dominan nubes inferiores de dirección inapreciable. Soplan vientos australes.

Probabilidades desde las 6h 23m a.m del día 4 hasta las 6h 23m a.m. del día 5. Mesa Central y Valle de México.— Disminución de la temperatura. Lluvias extensas. Vertiente del Golfo.— Descenso térmico. Nublados y lluvias en la región Sur. Vertiente del Pacífico.— Temperaturas en descenso. Lluvias.

CARTA DEL TIEMPO A 6h 23m A. M. DE MEXICO. OBSERVATORIO METEOROLÓGICO CENTRAL. Martes MEXICO, Octubre 4 DE 19 16.

La presión y la temperatura varían irregularmente. La humedad aumenta. La tensión disminuye. Dominan nubes inferiores de dirección austral. Soplan vientos de dirección variable.

Probabilidades desde las 6h 23m a. m. del día 5 hasta las 6h 23m a. m. del día 6. Mesa Central y Valle de México.—Ligero aumento de la temperatura. Nublados y algunas lluvias.
Vertiente del Golfo.—Ascenso térmico. Algunas lluvias en la región Sur.
Vertiente del Pacífico.—Temperaturas en aumento. Lluvias.

CARTA DEL TIEMPO A 6h 23m M. DE MEXICO.

OBSERVATORIO METEOROLÓGICO CENTRAL.

Miércoles. MEXICO, Octubre 5 DE 1910.

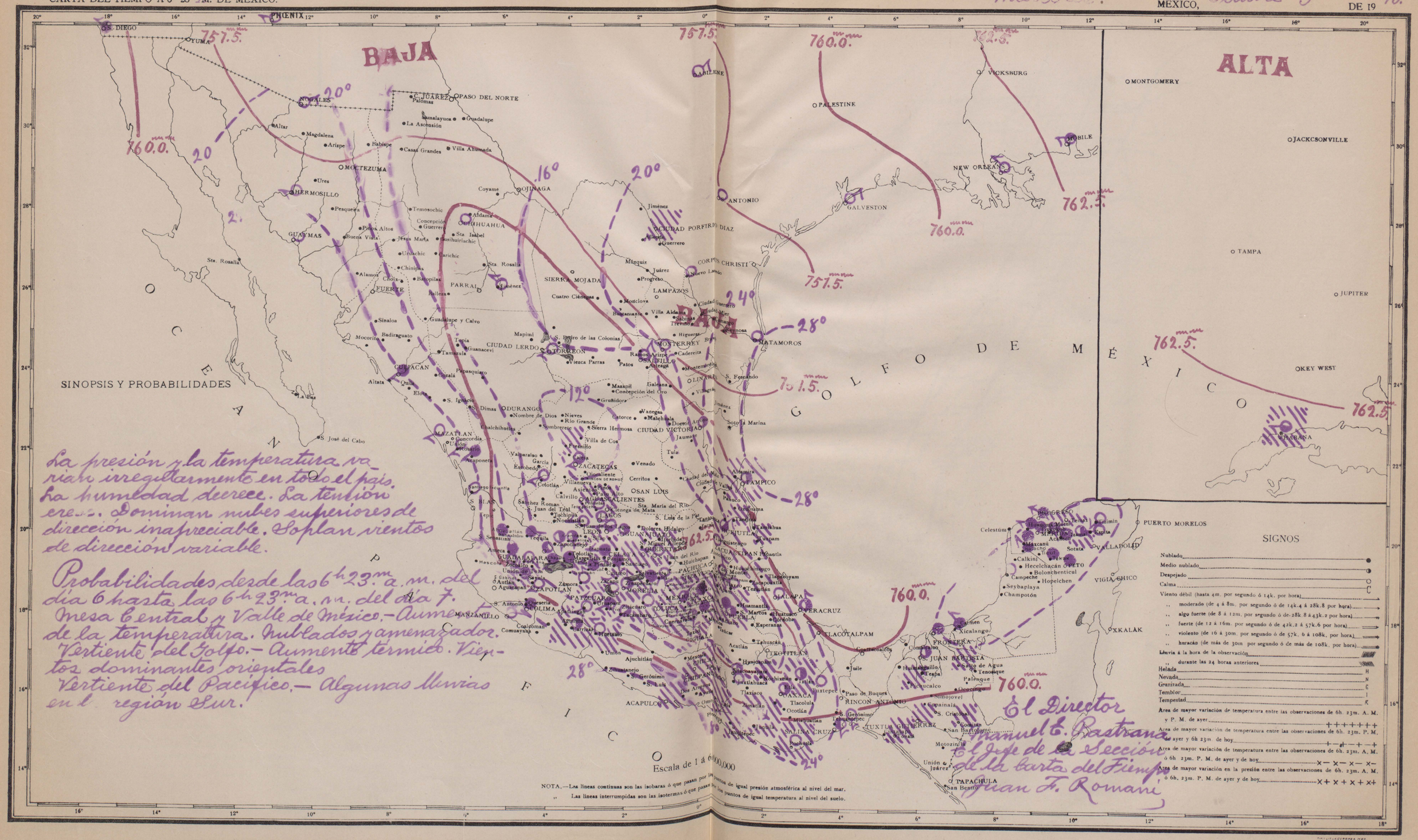

CARTA DEL TIEMPO A 6h 23m M. DE MEXICO.

OBSERVATORIO METEOROLÓGICO CENTRAL.

Jueves MEXICO, Octubre 6 DE 19 10.

CARTA DEL TIEMPO A 6h 23m M. DE MEXICO.

OBSERVATORIO METEOROLÓGICO CENTRAL.

Viernes MEXICO, Octubre 7 DE 1910

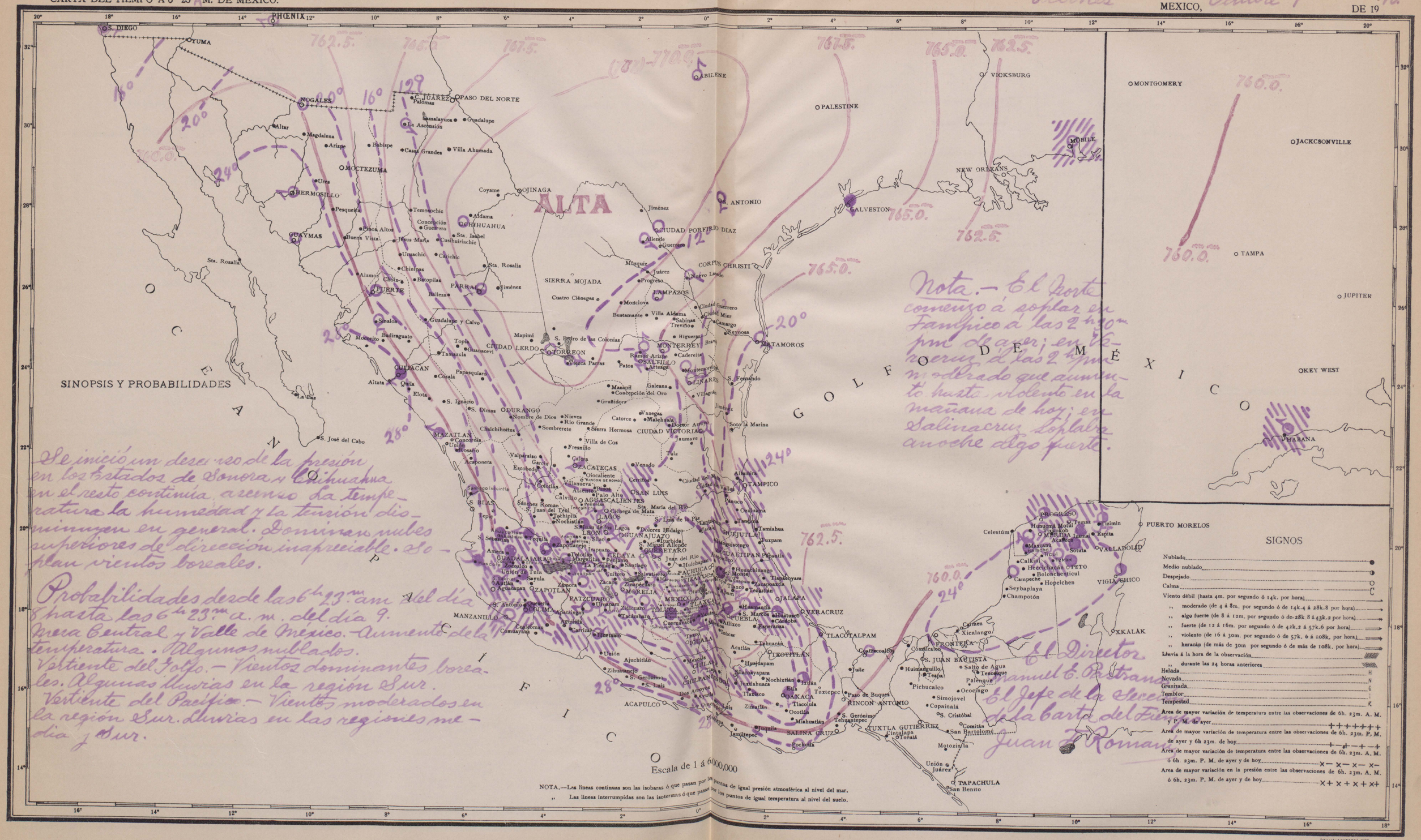

Nota.— El Norte comenzó á soplar en Tampico á las 2h 30m pm de ayer; en Veracruz á las 2h pm moderado que aumentó hasta violento en la mañana de hoy; en Salinacruz sopla la noche algo fuerte.

Se inició un descenso de la presión en los Estados de Sonora y Chihuahua en el resto continúa ascenso. La temperatura la humedad y la tensión disminuyen en general. Dominan nubes superiores de dirección inapreciable. Soplan vientos boreales.

Probabilidades desde las 6h 23m am del día 8 hasta las 6h 23m a. m. del día 9. Mesa Central y Valle de México.— Aumento de la temperatura. Algunos nublados. Vertiente del Golfo.— Vientos dominantes boreales. Algunas lluvias en la región Sur. Vertiente del Pacífico.— Vientos moderados en la región Sur. Lluvias en las regiones media y Sur.

El Director Manuel E. Pastrana. El Jefe de la Sección de la carta del Tiempo Juan E. Romero.

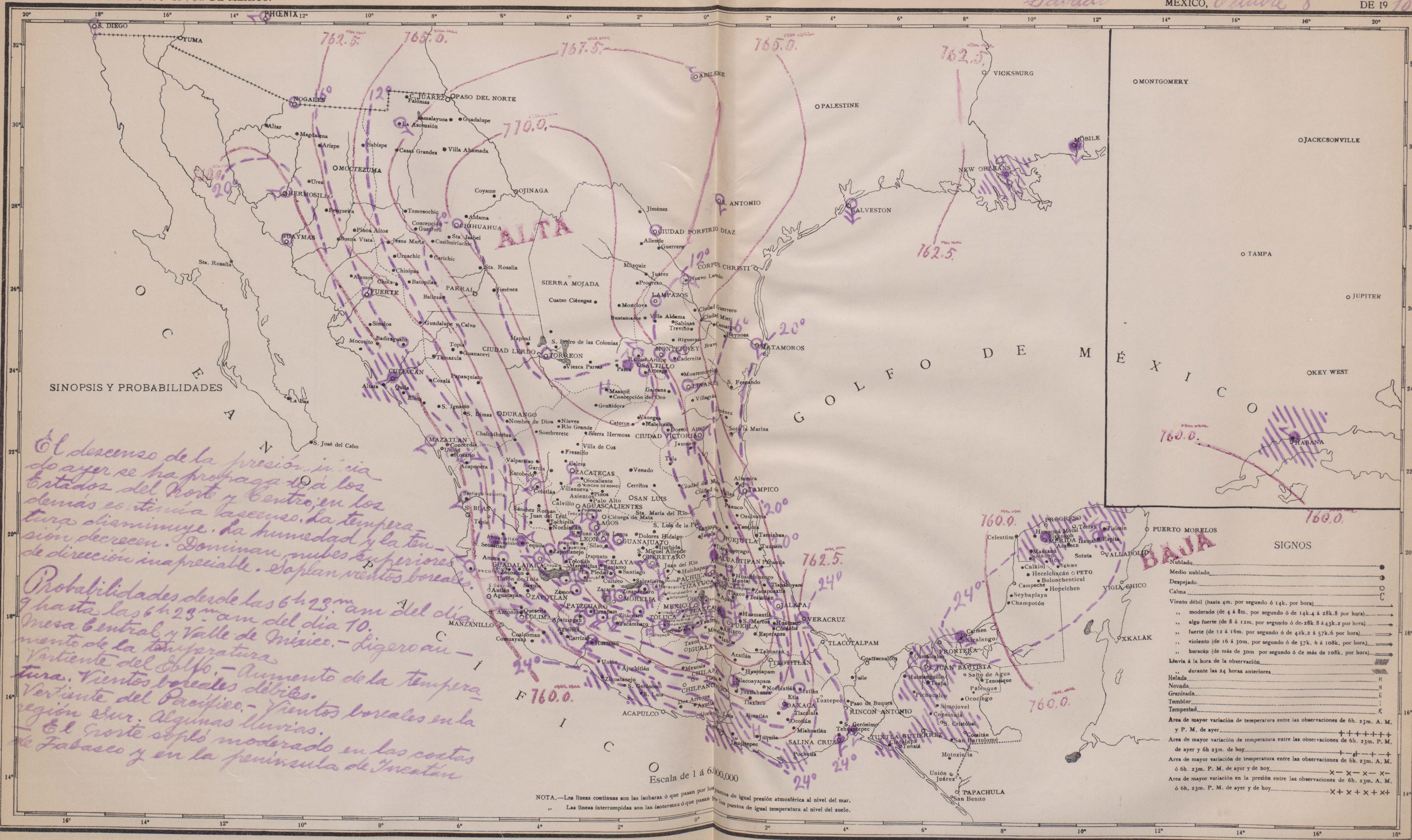

SINOPSIS Y PROBABILIDADES

El descenso de la presión iniciado ayer se ha propagado á los Estados del Norte y Centro; en los demás continúa ascenso. La temperatura disminuye. La humedad y la tensión decrecen. Dominan nubes superiores de dirección inapreciable. Soplan vientos boreales.

Probabilidades desde las 6h 23m am del día 9 hasta las 6h 23m am del día 10.

Mesa Central y Valle de México.- Ligero aumento de la temperatura

Vertiente del Golfo.- Aumento de la temperatura. Vientos boreales débiles.

Vertiente del Pacífico.- Vientos boreales en la región Sur. Algunas lluvias.

- El Norte sopló moderado en las costas de Tabasco y en la península de Yucatán

CARTA DEL TIEMPO A 6h 23m M. DE MEXICO.

OBSERVATORIO METEOROLÓGICO CENTRAL.

Domingo Octubre 9 10

MEXICO, DE 19

La presión está en descenso en casi todo el país se observa ascenso en la península de Yucatán. La temperatura y la humedad varían irregularmente. La tensión decrece. Dominan nubes inferiores de dirección inapreciable. Soplan vientos boreales débiles.

Probabilidades desde las 6h 23m a m del día 10 hasta las 6h 23m a m del día 11

Mesa Central y Valle de México.—Aumento de la temperatura.

Vertiente del Golfo.—Temperaturas en aumento. Vientos débiles del Este y Sureste.

Vertiente del Pacífico.—Aumento térmico. Vientos dominantes occidentales en las regiones Norte y Media.

Domingo Octubre 9 10.

El Director
Manuel J. Pastrana

El Jefe de la Sección
la Carta del Tiempo
A. Juan F. Romano

CARTA DEL TIEMPO A 6h 23m M. DE MEXICO. OBSERVATORIO METEOROLÓGICO CENTRAL. Lunes MEXICO, Octubre 10 DE 1910.

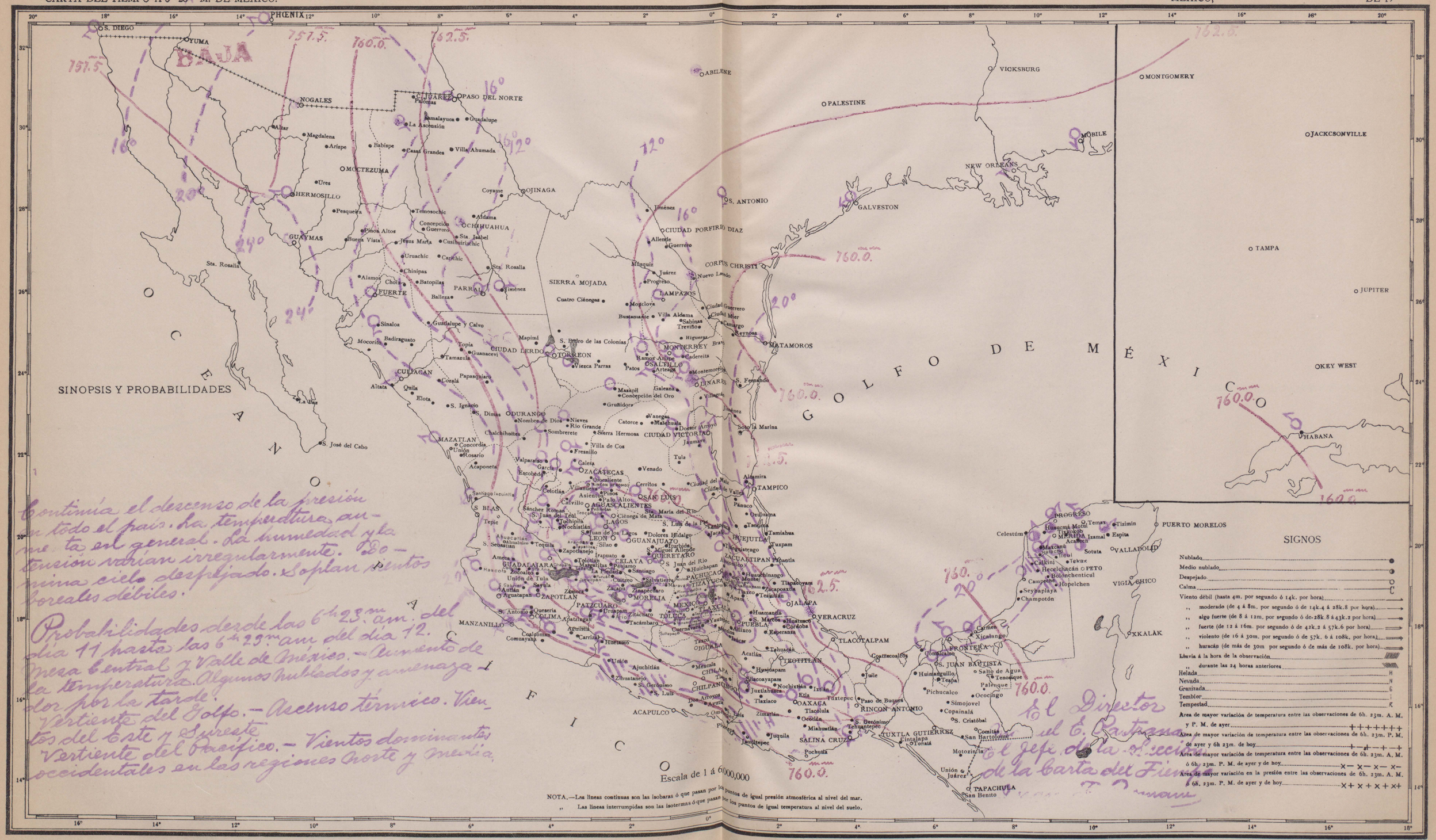

CARTA DEL TIEMPO A 6h 23m A.M. DE MEXICO.

OBSERVATORIO METEOROLÓGICO CENTRAL.

MEXICO, Martes Octubre 11 DE 1910.

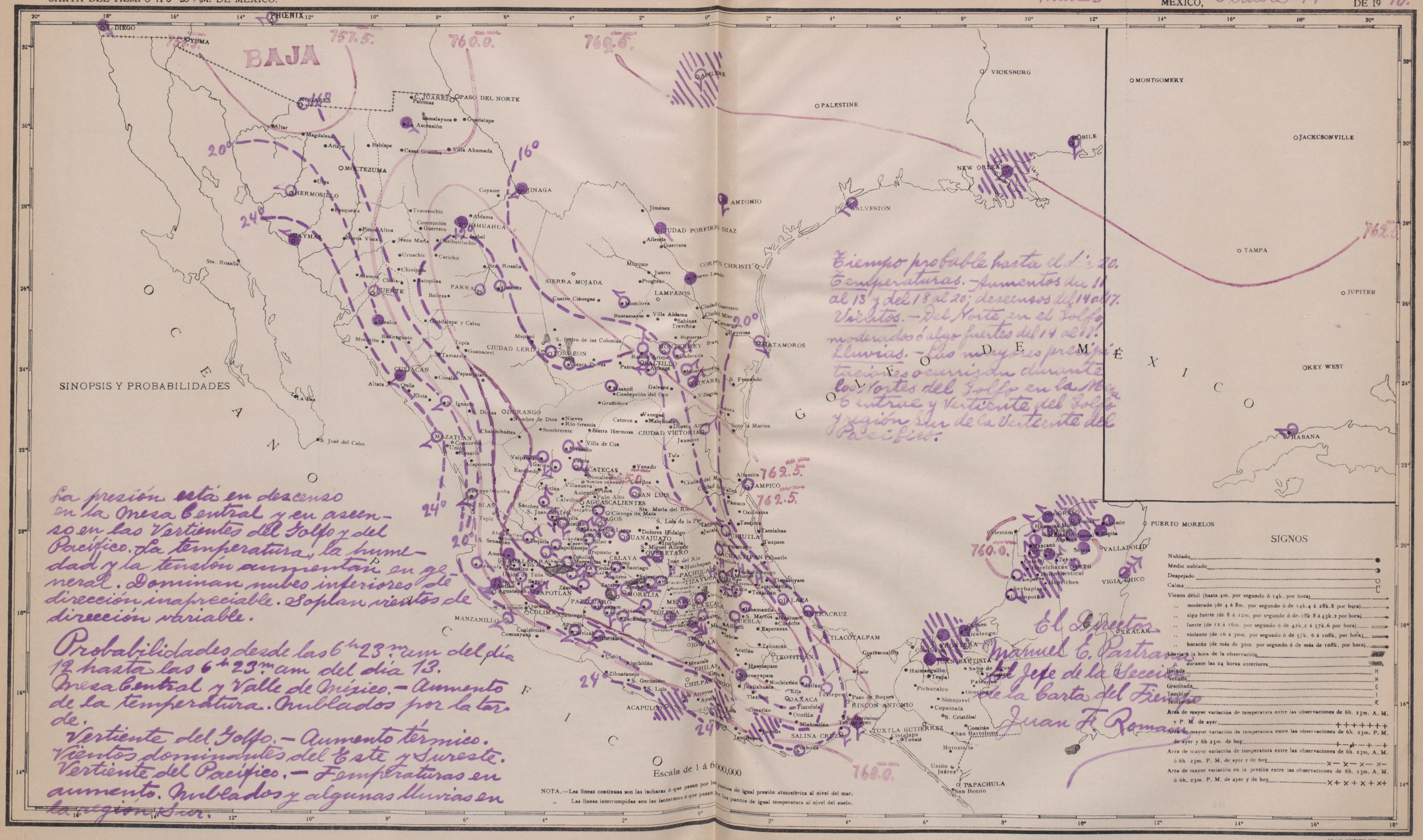

CARTA DEL TIEMPO A 6h 23m M. DE MEXICO. OBSERVATORIO METEOROLÓGICO CENTRAL. Miércoles MEXICO, Octubre 12 DE 19 10.

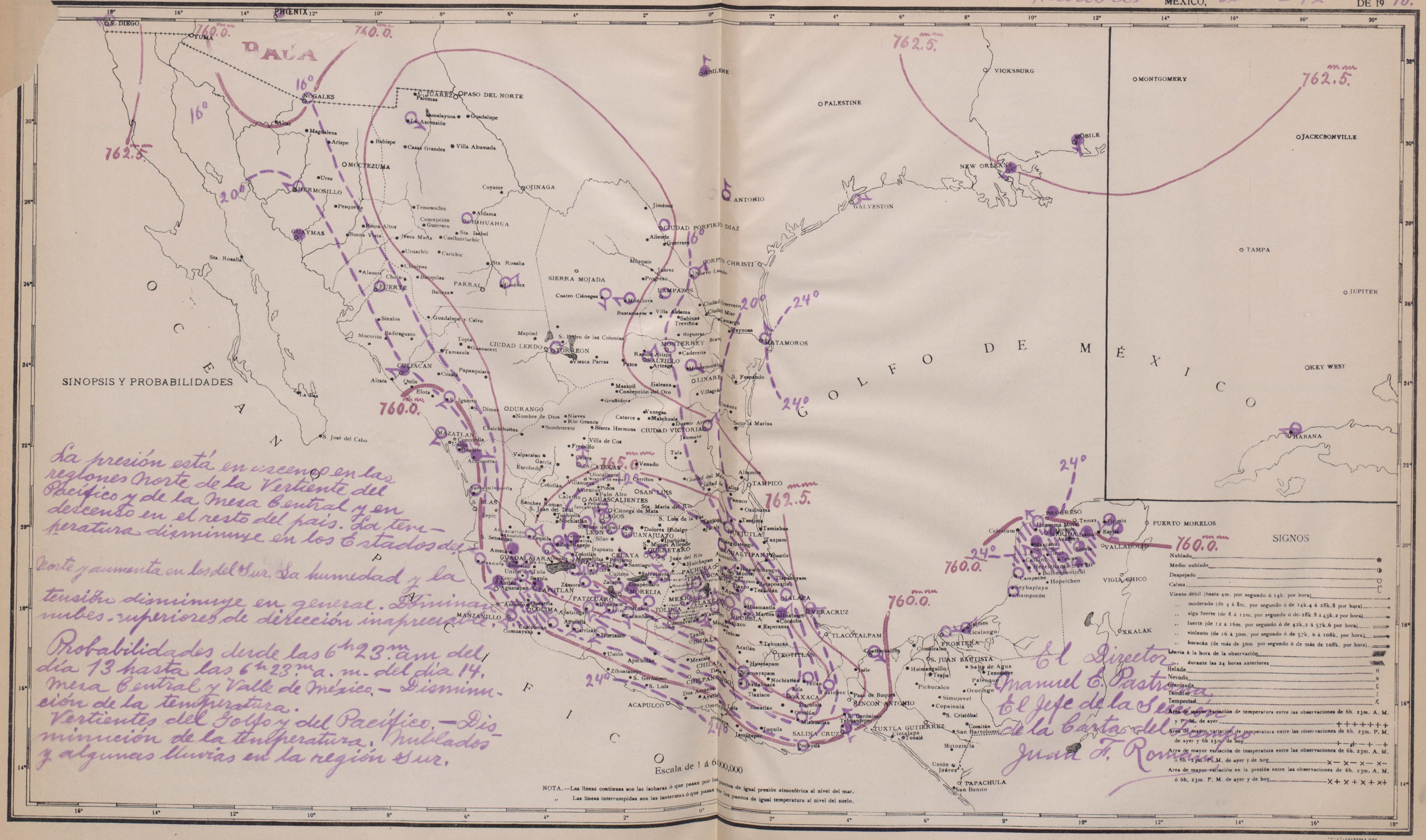

CARTA DEL TIEMPO A 6h 23m M. DE MEXICO.

OBSERVATORIO METEOROLÓGICO CENTRAL.

Jueves MEXICO, Octubre 13 DE 1910

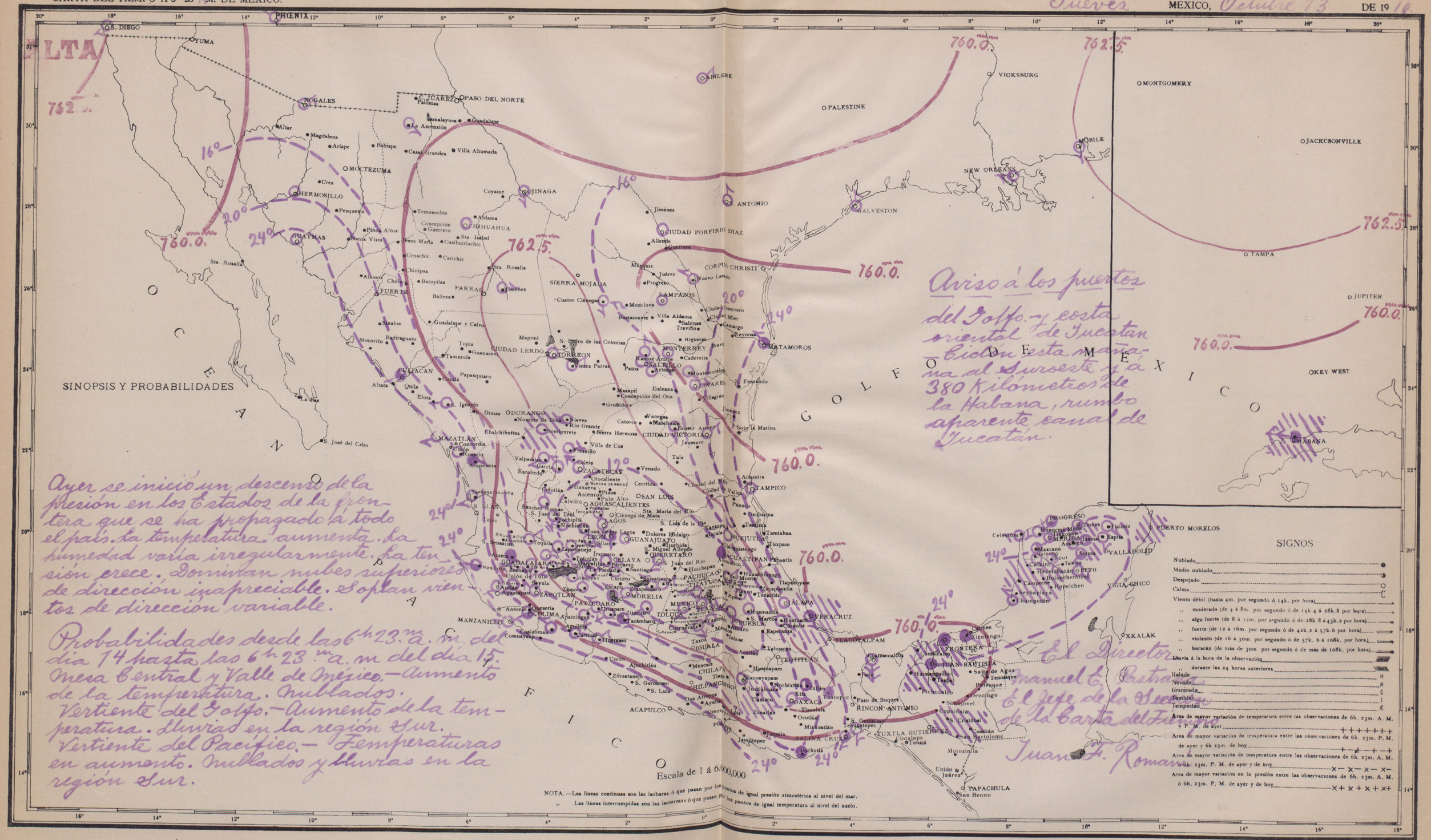

CARTA DEL TIEMPO A 6h 23m M. DE MEXICO.

OBSERVATORIO METEOROLÓGICO CENTRAL.

Viernes MEXICO, Octubre 14 DE 19

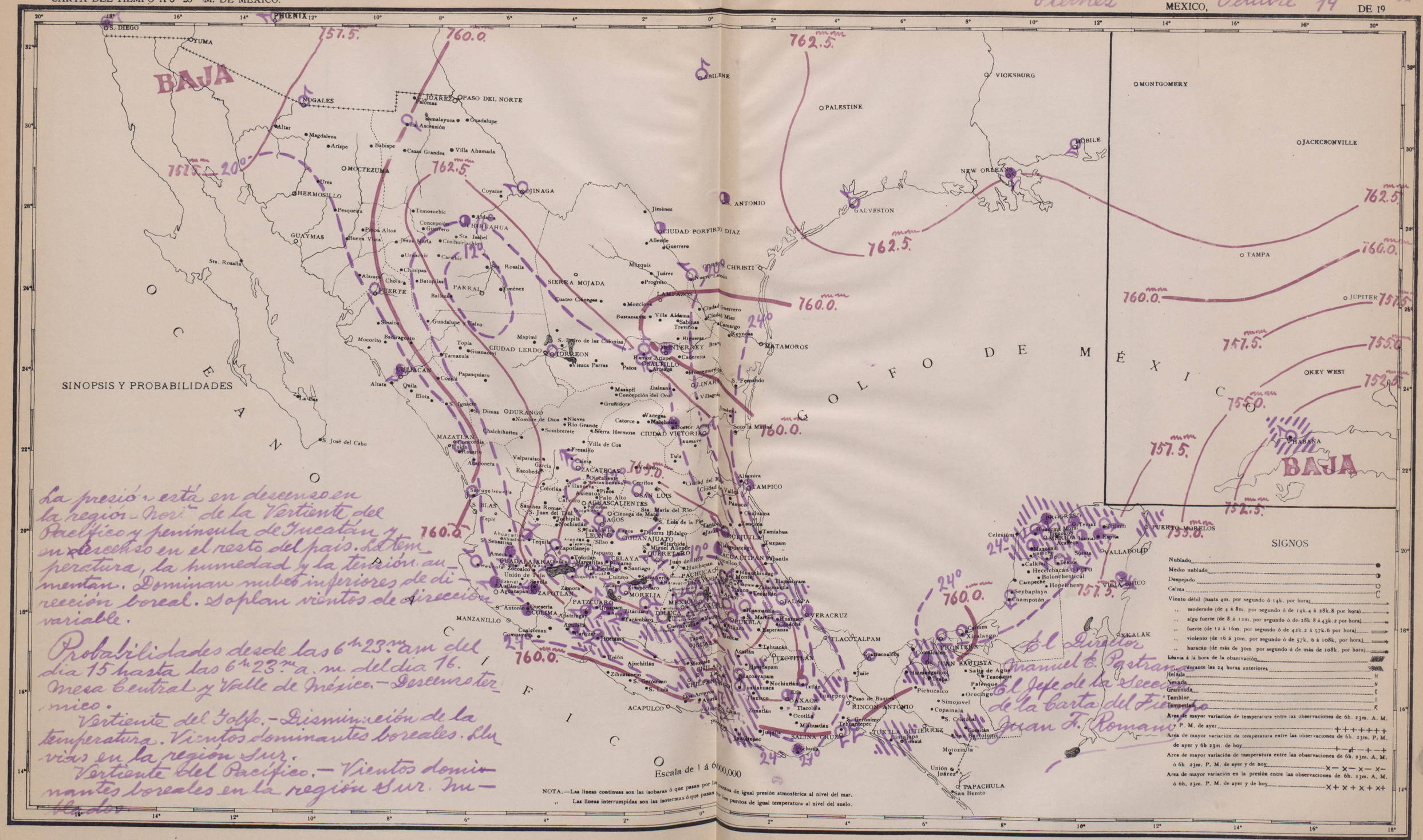

La presión está en descenso en la región Nor.te de la Vertiente del Pacífico y península de Yucatán y en descenso en el resto del país. La temperatura, la humedad y la tensión aumentan. Dominan nubes inferiores de dirección boreal. Soplan vientos de dirección variable.

Probabilidades desde las 6h 23m am del día 15 hasta las 6h 23m a. m. del día 16. Mesa Central y Valle de México.—Descenso térmico.

Vertiente del Golfo.—Disminución de la temperatura. Vientos dominantes boreales. Lluvias en la región Sur.

Vertiente del Pacífico.—Vientos dominantes boreales en la región Sur. Nublado.

El Director Manuel E. Pastrana

El Jefe de la Sección de la Carta del Tiempo Juan F. Romano

CARTA DEL TIEMPO A 6h 23m A. M. DE MEXICO.

OBSERVATORIO METEOROLÓGICO CENTRAL.

Sábado MEXICO, Octubre 15 DE 1910.