Mex
1910
Sept

National Oceanic and Atmospheric Administration

ERRATA NOTICE

One or more conditions of the original document may affect the quality of the image, such as:

Discolored pages
Faded or light ink
Binding intrudes into the text

This has been a co-operative project between the NOAA Central Library and the Climate Database Modernization Program, National Climate Data Center (NCDC). To view the original document, please contact the NOAA Central Library in Silver Spring, MD at (301) 713-2607 x124 or Library.Reference@noaa.gov

HOV Services
Imaging Contractor
12200 Kiln Court
Beltsville, MD 20704-1387
July 23, 2010

CARTA DEL TIEMPO A 6h 23m A. M. DE MEXICO.

OBSERVATORIO METEOROLÓGICO CENTRAL.

Lunes MEXICO, Agosto 1º DE 1910.

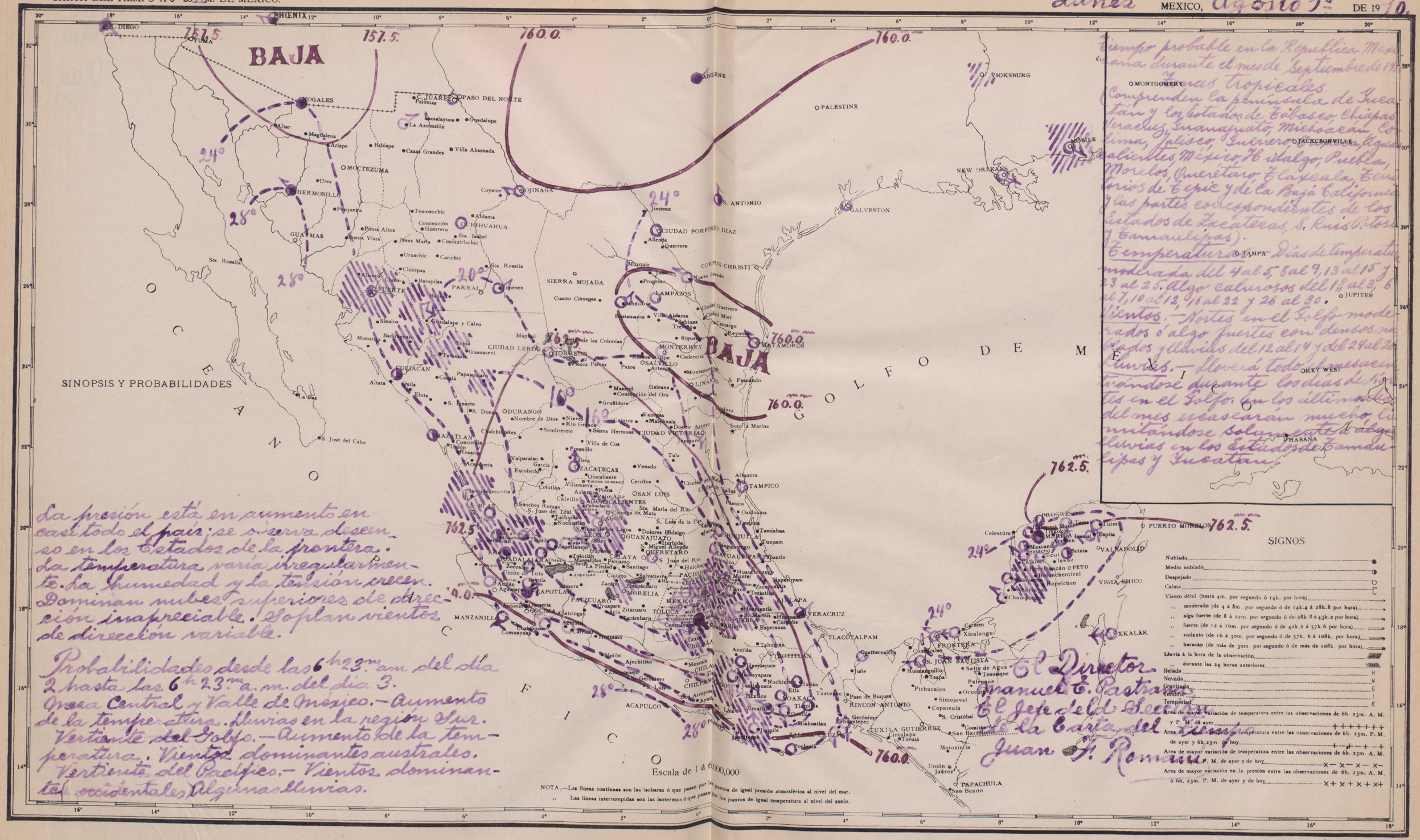

La presión está en aumento en casi todo el país; se observa descenso en los Estados de la frontera. La temperatura varía irregularmente. La humedad y la tensión crecen. Dominan nubes superiores de dirección inapreciable. Soplan vientos de dirección variable.

Probabilidades desde las 6h 23m am del día 2 hasta las 6h 23m a. m. del día 3. Mesa Central y Valle de México.—Aumento de la temperatura. Lluvias en la región Sur. Vertiente del Golfo.—Aumento de la temperatura. Vientos dominantes australes. Vertiente del Pacífico.—Vientos dominantes occidentales. Algunas lluvias.

Tiempo probable en la República Mexicana durante el mes de Septiembre de 1910.

Zonas tropicales.

Comprenden la península de Yucatán y los Estados de Tabasco, Chiapas, Veracruz, Guanajuato, Michoacán, Colima, Jalisco, Guerrero, Aguascalientes, México, Hidalgo, Puebla, Morelos, Querétaro, Tlaxcala, Territorios de Tepic y de la Baja California y las partes correspondientes de los Estados de Zacatecas, S. Luis Potosí y Tamaulipas).

Temperaturas.—Días de temperatura moderada del 4 al 5, 8 al 9, 13 al 15 y 23 al 25. Algo calurosos del 1º al 3, 6 al 7, 10 al 12, 16 al 22 y 26 al 30.

Vientos.—Nortes en el Golfo moderados ó algo fuertes con densos nublados y lluvias del 12 al 14 y del 24 al 26.

Lluvias.—Lloverá todo el mes acentuándose durante los días de Nortes en el Golfo. En los últimos días del mes escasearán mucho, limitándose solamente á algo lluvias en los Estados de Tamaulipas y Yucatán.

El Director
Manuel E. Pastrana
El Jefe del Sección de la Carta del Tiempo
Juan F. Romano

SIGNOS

Nublado
Medio nublado
Despejado
Calma
Viento débil (hasta 4m. por segundo ó 14k. por hora)
,, moderado (de 4 á 8m. por segundo ó de 14k.4 á 28k.8 por hora)
,, algo fuerte (de 8 á 12m. por segundo ó de 28k.8 á 43k.2 por hora)
,, fuerte (de 12 á 16m. por segundo ó de 42k.2 á 57k.6 por hora)
,, violento (de 16 á 30m. por segundo ó de 57k. 6 á 108k. por hora)
,, huracán (de más de 30m. por segundo ó de más de 108k. por hora)
Lluvia á la hora de la observación
,, durante las 24 horas anteriores
Helada H
Nevada N
Granizada G
Temblor T
Tempestad K
Area de mayor variación de temperatura entre las observaciones de 6h. 23m. A. M. y P. M. de ayer + + + + + + +
Area de mayor variación de temperatura entre las observaciones de 6h. 23m. P. M. de ayer y 6h 23m. de hoy + − + − + − +
Area de mayor variación de temperatura entre las observaciones de 6h. 23m. A. M. ó 6h. 23m. P. M. de ayer y de hoy × − × − × − ×
Area de mayor variación en la presión entre las observaciones de 6h. 23m. A. M. ó 6h. 23m. P. M. de ayer y de hoy × + × + × + ×

CARTA DEL TIEMPO A 6h 23m A. M. DE MEXICO.

OBSERVATORIO METEOROLÓGICO CENTRAL.

Jueves MEXICO, Septiembre 1º DE 1910

Ayer se inició un descenso de la presión al Norte de la Baja California que se ha propagado á las regiones Norte de la Vertiente del Pacífico y de la Mesa Central; en el resto del país se observa ascenso. La temperatura varía irregularmente. La humedad y la tensión aumentan en general. Dominan nubes inferiores de dirección Noreste. Soplan vientos de direción variable.

Probabilidades desde las 6h 23m am del día 2 hasta las 6h 23m am del día 3.

Mesa Central y Valle de México.—Aumento de la temperatura. Lluvias en las regiones Sur y oriental.

Vertiente del Golfo.—Temperaturas en aumento. Lluvias.

Vertiente del Pacífico.—Vientos dominantes del Oeste y Suroeste en las regiones Norte y Media. Lluvias en las regiones Media y Sur.

Tiempo probable en la República Mexicana durante el mes de Octubre de 1910.

Zonas tratropicales.

Comprenden los Estados de Sonora, Sinaloa, Chihuahua, Coahuila, Durango, Nuevo León y las partes correspondientes de los Estados de Zacatecas, S. Luis Potosí y Tamaulipas).

Temperaturas.— Días algo calurosos y noches templadas del 1º al 3, 6 al 8, 11 al 12, 16 al 17, 20 al 22, 25 al 26 y 29 al 31. Bruscas oscilaciones térmicas en el resto del mes.

Vientos.— Nortes en el Golfo, débiles ó moderados que podrán llegar á ser algo fuertes en la región Sur del Golfo del 7 al 9, 18 al 19 y 23 al 25.

Lluvias.— Sólo se producirán algunas lloviznas en la primera quincena, en los Estados de la parte oriental de estas zonas. Del 20 al 21 serán de mayor extensión y abundancia.

(Continuará el día 2.)

El Director
Manuel E. Pastrana
El Jefe de la Sección
de la Carta del Tiempo
Juan F. Romani

CARTA DEL TIEMPO A 6h 23m A. M. DE MEXICO.

OBSERVATORIO METEOROLÓGICO CENTRAL.

Viernes

MEXICO, Septiembre 2 DE 1910

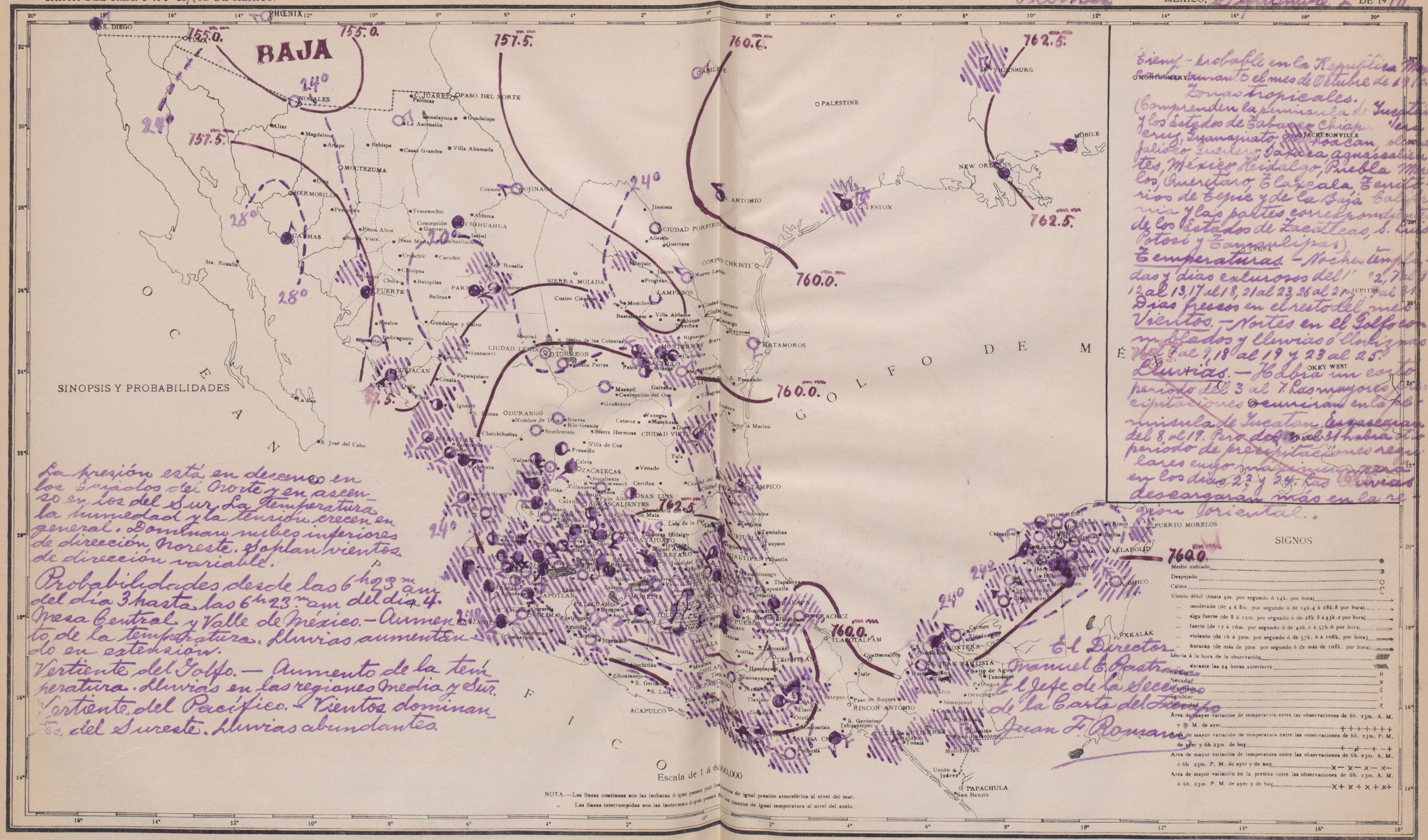

Tiemp. probable en la República Mexicana durante el mes de Octubre de 1910.

Zonas Tropicales.

(Comprenden la península de Yucatán y los Estados de Tabasco, Chiapas, Veracruz, Guanajuato, Michoacán, Colima, Jalisco, Guerrero, Oaxaca, Aguascalientes, México, Hidalgo, Puebla, Morelos, Querétaro, Tlaxcala, Territorios de Tepic y de la Baja California y las partes correspondientes de los Estados de Zacatecas, S. Luis Potosí y Tamaulipas).

Temperaturas. — Noches templadas y días calurosos del 1 al 2, 7 al 12 al 13, 17 al 18, 21 al 23, 26 al 27 y del 31.

Días frescos en el resto del mes.

Vientos. — Nortes en el Golfo con nublados y lluvias ó llovizna del 3 al 9, 18 al 19 y 23 al 25.

Lluvias. — Habrá un corto periodo de 3 al 7. Las mayores precipitaciones ocurrirán en la península de Yucatán. Escasearán del 8 al 17. Pero del 18 al 22 habrá otro periodo de precipitaciones regulares cuyo máximum será en los días 23 y 24. Las lluvias descargarán más en la región oriental.

La presión está en descenso en los Estados del Norte y en ascenso en los del Sur. La temperatura, la humedad y la tensión crecen en general. Dominarán nubes inferiores de dirección Noreste. Soplan vientos de dirección variable.

Probabilidades desde las 6h 23m am del día 3 hasta las 6h 23m am del día 4.

Mesa Central y Valle de México. — Aumento de la temperatura. Lluvias aumentando en extensión.

Vertiente del Golfo. — Aumento de la temperatura. Lluvias en las regiones media y sur.

Vertiente del Pacífico. — Vientos dominantes del Sureste. Lluvias abundantes.

El Director, Manuel E. Pastrana

El Jefe de la Sección de la Carta del Tiempo, Juan F. Romero

CARTA DEL TIEMPO A 6h 23m A.M. DE MEXICO.

OBSERVATORIO METEOROLÓGICO CENTRAL.

Sábado MEXICO, Septiembre 3 DE 19 10.

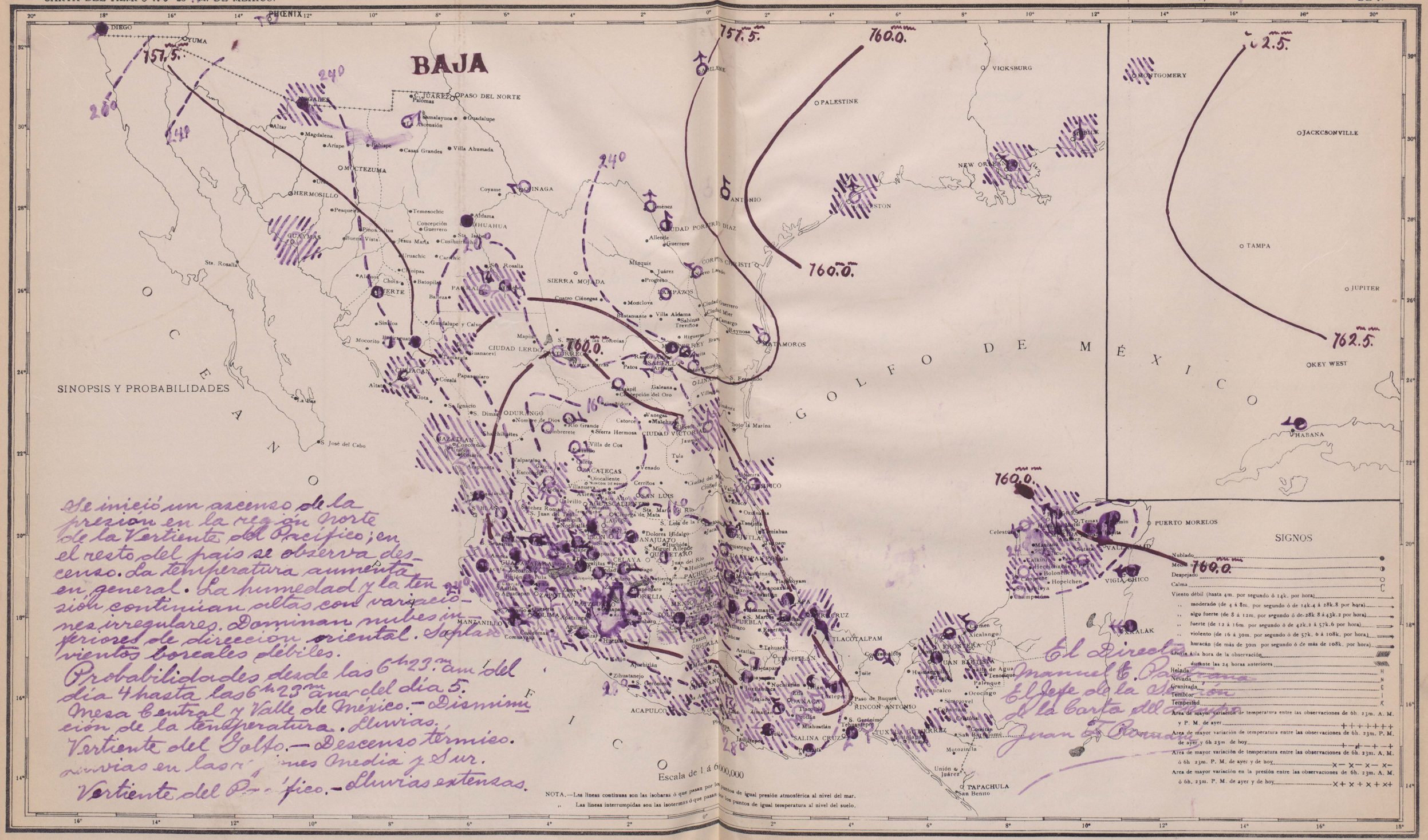

CARTA DEL TIEMPO A 6h 23m M. DE MEXICO.

OBSERVATORIO METEOROLÓGICO CENTRAL.

MEXICO, Domingo Septiembre 11 DE 19 10.

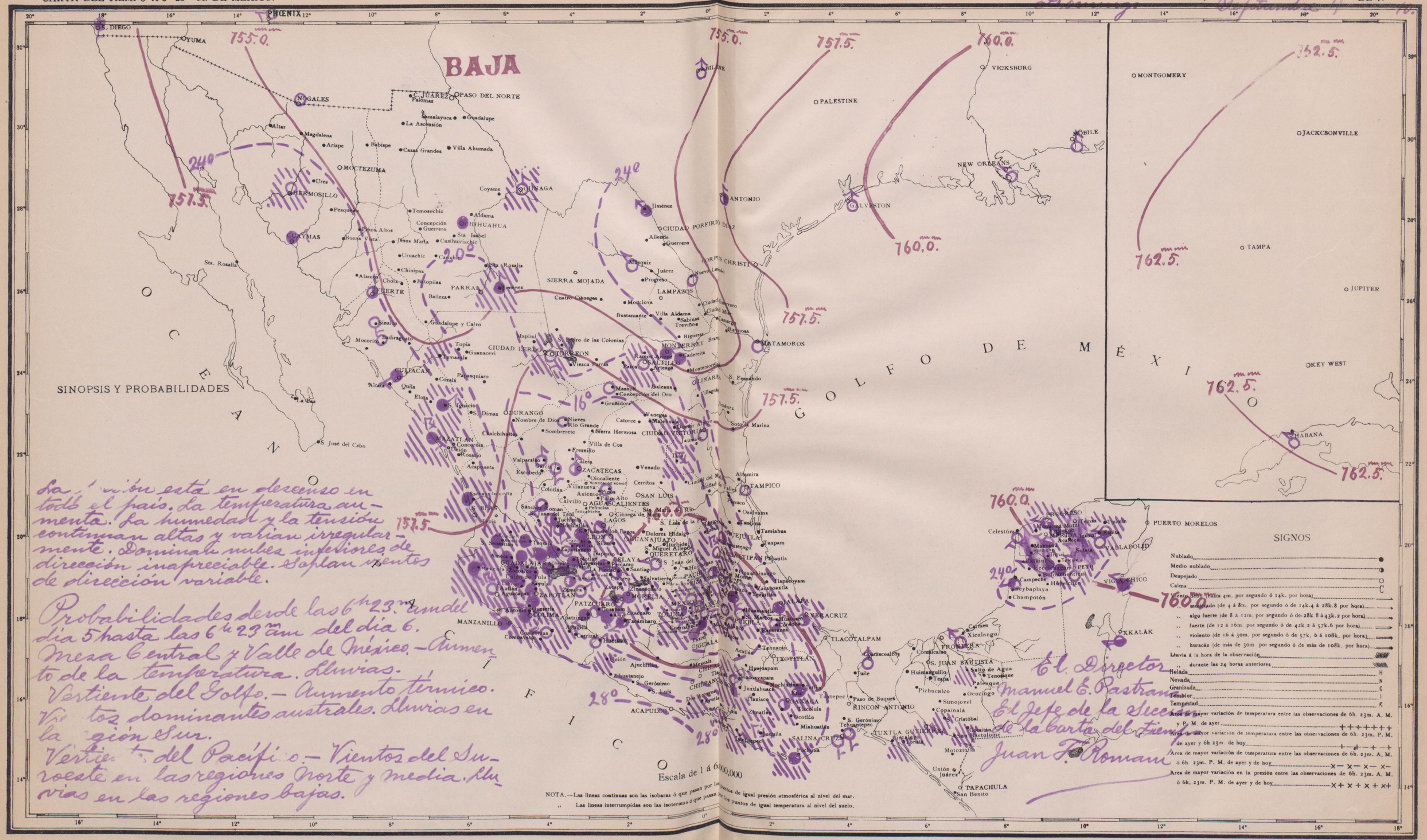

La presión está en descenso en todo el país. La temperatura aumenta. La humedad y la tensión continúan altas y varían irregularmente. Dominan nubes inferiores de dirección inapreciable. Soplan vientos de dirección variable.

Probabilidades desde las 6h 23m am del día 5 hasta las 6h 23m am del día 6. Mesa Central y Valle de México. — Aumento de la temperatura. Lluvias. Vertiente del Golfo. — Aumento térmico. Vientos dominantes australes. Lluvias en la región Sur. Vertiente del Pacífico. — Vientos del Suroeste en las regiones Norte y media. Lluvias en las regiones bajas.

El Director
Manuel E. Pastrana
El Jefe de la Sección
de la carta del Tiempo
Juan F. Romano

CARTA DEL TIEMPO A 6h 23m A.M. DE MEXICO.

OBSERVATORIO METEOROLÓGICO CENTRAL.

Lunes MEXICO, Septiembre 5 DE 19 10.

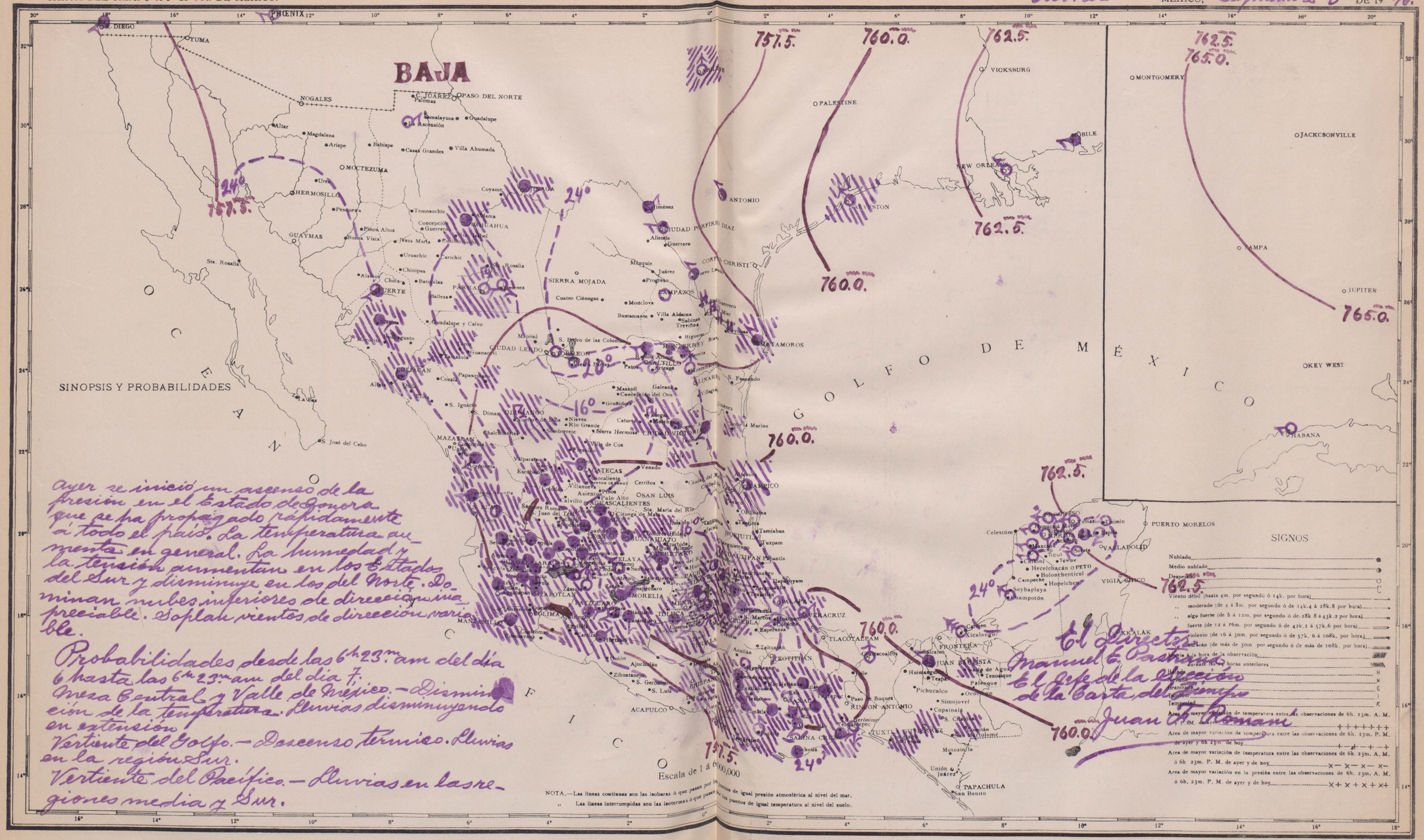

CARTA DEL TIEMPO A 6h 23m A. M. DE MEXICO. — OBSERVATORIO METEOROLÓGICO CENTRAL. — Martes — MEXICO, Septiembre 6 DE 1910.

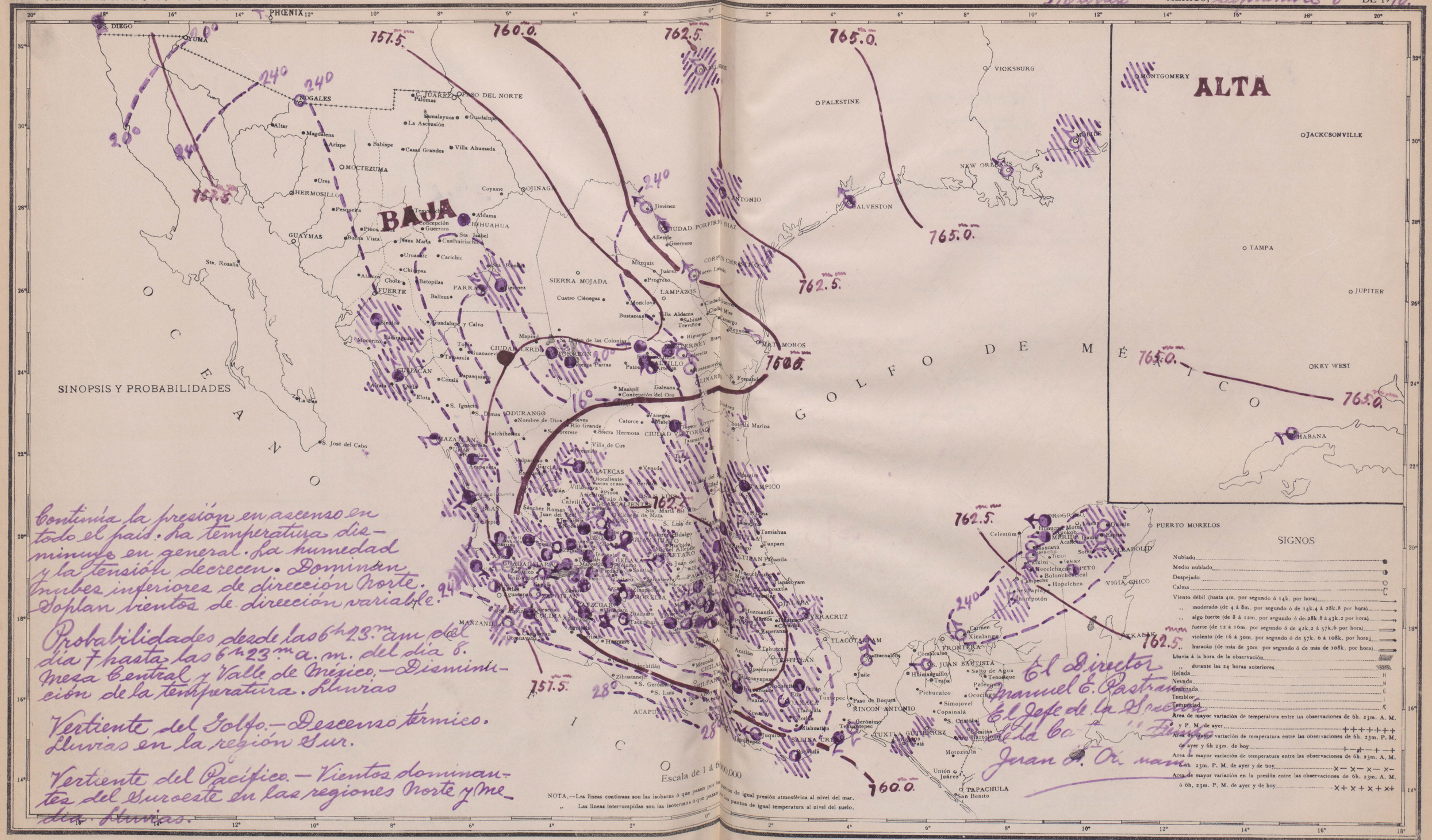

CARTA DEL TIEMPO A 6h 23m A. M. DE MEXICO.

OBSERVATORIO METEOROLÓGICO CENTRAL.

Miércoles MEXICO, Septiembre 7 DE 19 10

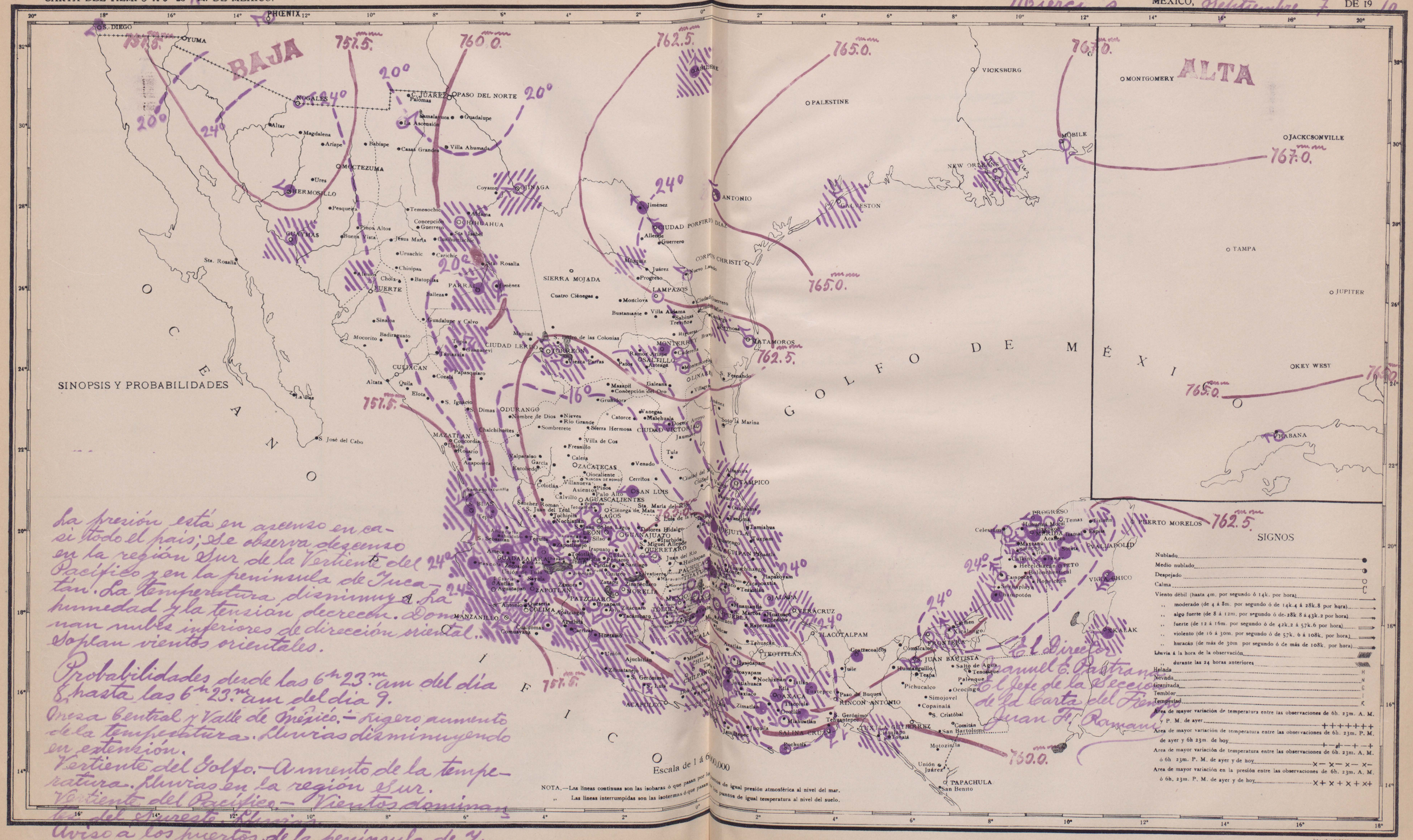

CARTA DEL TIEMPO A 6h 23m M. DE MEXICO.

OBSERVATORIO METEOROLÓGICO CENTRAL.

Jueves MEXICO, Septiembre 8 DE 1910.

SINOPSIS Y PROBABILIDADES

La presión está en descenso en la Vertiente del Pacífico y península de Yucatán, y en ascenso en el resto del país. La temperatura disminuye en general. La humedad y la tensión están altas con variaciones irregulares. Dominan nubes inferiores de dirección variable. Soplan vientos de dirección variable.

Probabilidades desde las 6h 23m am del día 9 hasta las 6h 23m a. m. del día 10.
Mesa Central y Valle de México.— Disminución de la temperatura. Lluvias en la región Sur.
Vertiente del Golfo.— Vientos dominantes generales. Lluvias.
Vertiente del Pacífico.— Vientos del Norte en la región Sur. Lluvias.

CARTA DEL TIEMPO A 6h 23m A. M. DE MEXICO.

OBSERVATORIO METEOROLÓGICO CENTRAL.

Viernes MEXICO, Septiembre 9 DE 19 10.

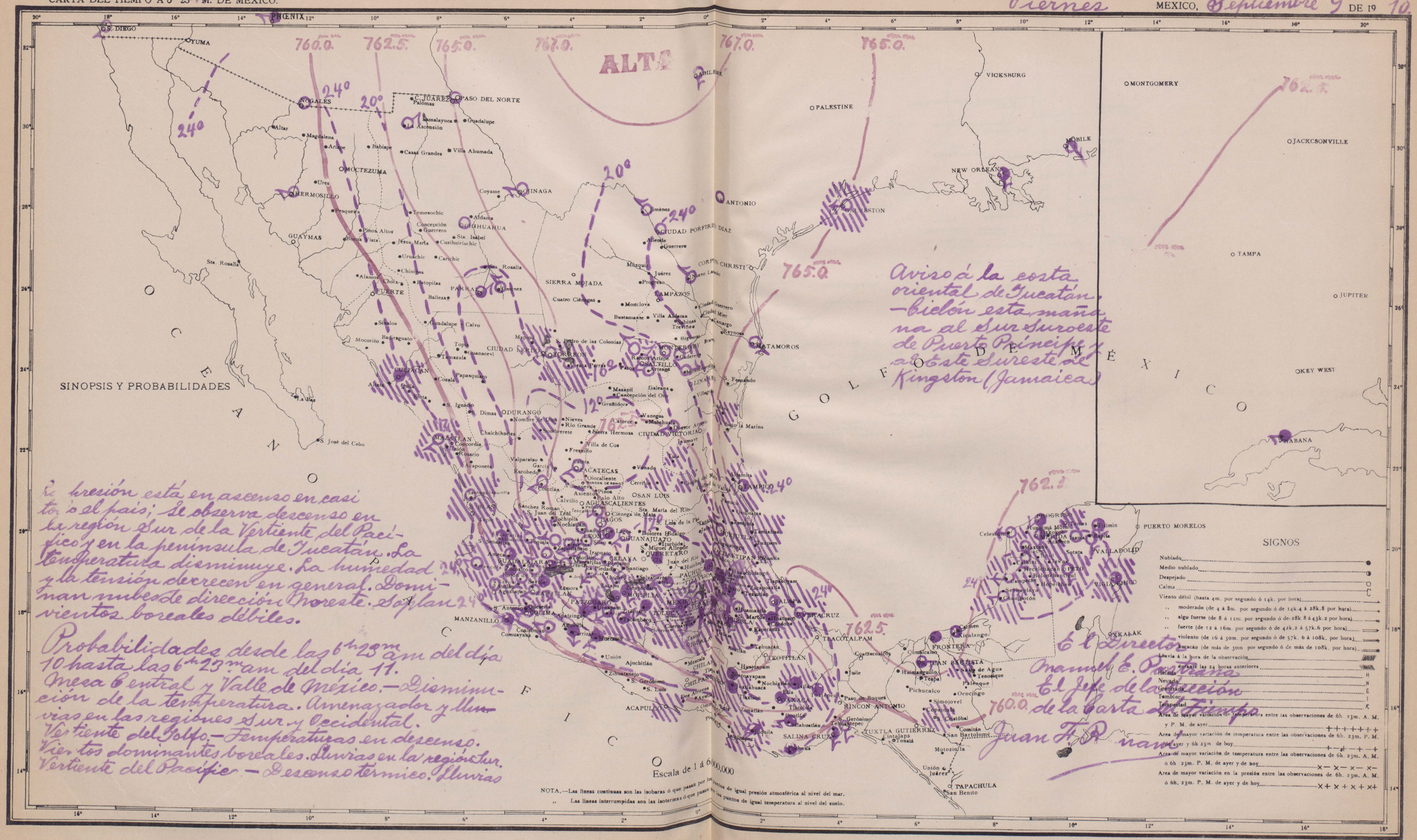

CARTA DEL TIEMPO A 6h 23m M. DE MEXICO.

OBSERVATORIO METEOROLÓGICO CENTRAL.

MEXICO, Sábado Septiembre 10 DE 19 10

CARTA DEL TIEMPO A 6h 23m M. DE MEXICO.

OBSERVATORIO METEOROLÓGICO CENTRAL.

MEXICO, Domingo Septiembre 11 DE 1910

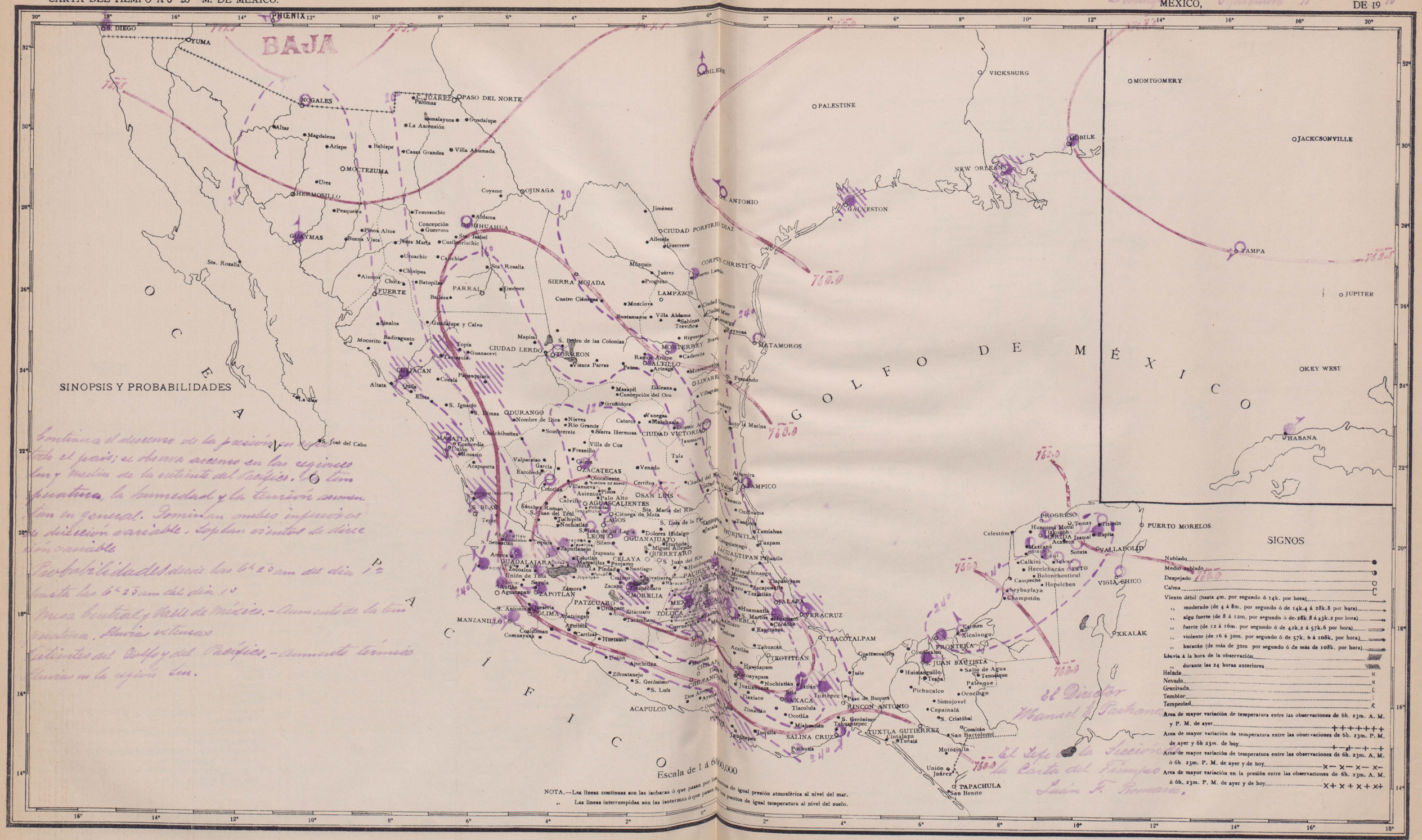

Continua el descenso de la presión en casi todo el país; se observa ascenso en las regiones del centro y media de la vertiente del Pacífico. Temperatura, la humedad y la tensión aumentan en general. Dominan en ambos mares vientos de dirección variable. Soplan vientos de dirección variable.

Probabilidades desde las 6h 23m del día hasta las 6h 23m del día 1º

Mesa central y Valle de México.—Aumento de la temperatura. Lluvias ligeras.

Litorales del Golfo y del Pacífico.—Aumento térmico. Lluvias en la región Sur.

El Director
Manuel F. Pacheco

El Jefe de la Sección de la Carta del Tiempo
Juan N. Romero.

CARTA DEL TIEMPO A 6h 23m A. M. DE MEXICO.

OBSERVATORIO METEOROLÓGICO CENTRAL.

MEXICO, Lunes Septiembre 12 DE 1910.

CARTA DEL TIEMPO A 6h 23m A. M. DE MEXICO.

OBSERVATORIO METEOROLÓGICO CENTRAL.

Martes — MEXICO, Septiembre 13 DE 1910.

La presión está en ascenso en las regiones Norte de la Mesa Central y Vertiente del Golfo y en descenso en el resto del país. La temperatura aumenta en general. La humedad y la tensión continúan altas y varían irregularmente. Dominan nubes inferiores de dirección oriental. Soplan vientos orientales.

Probabilidades desde las 6h 23m am del día 14 hasta las 6h 23m am del día 15.
Mesa Central y Valle de México.— Disminución de la temperatura. Lluvias en la región Sur.
Vertiente del Golfo.— Descenso térmico. Vientos dominantes boreales. Lluvias.
Vertiente del Pacífico.— Vientos dominantes del Noroeste en las regiones Norte y media. Lluvias.

El Director
Manuel E. Pastrana

El Jefe de la Sección de la Carta del Tiempo
Juan F. [illegible]
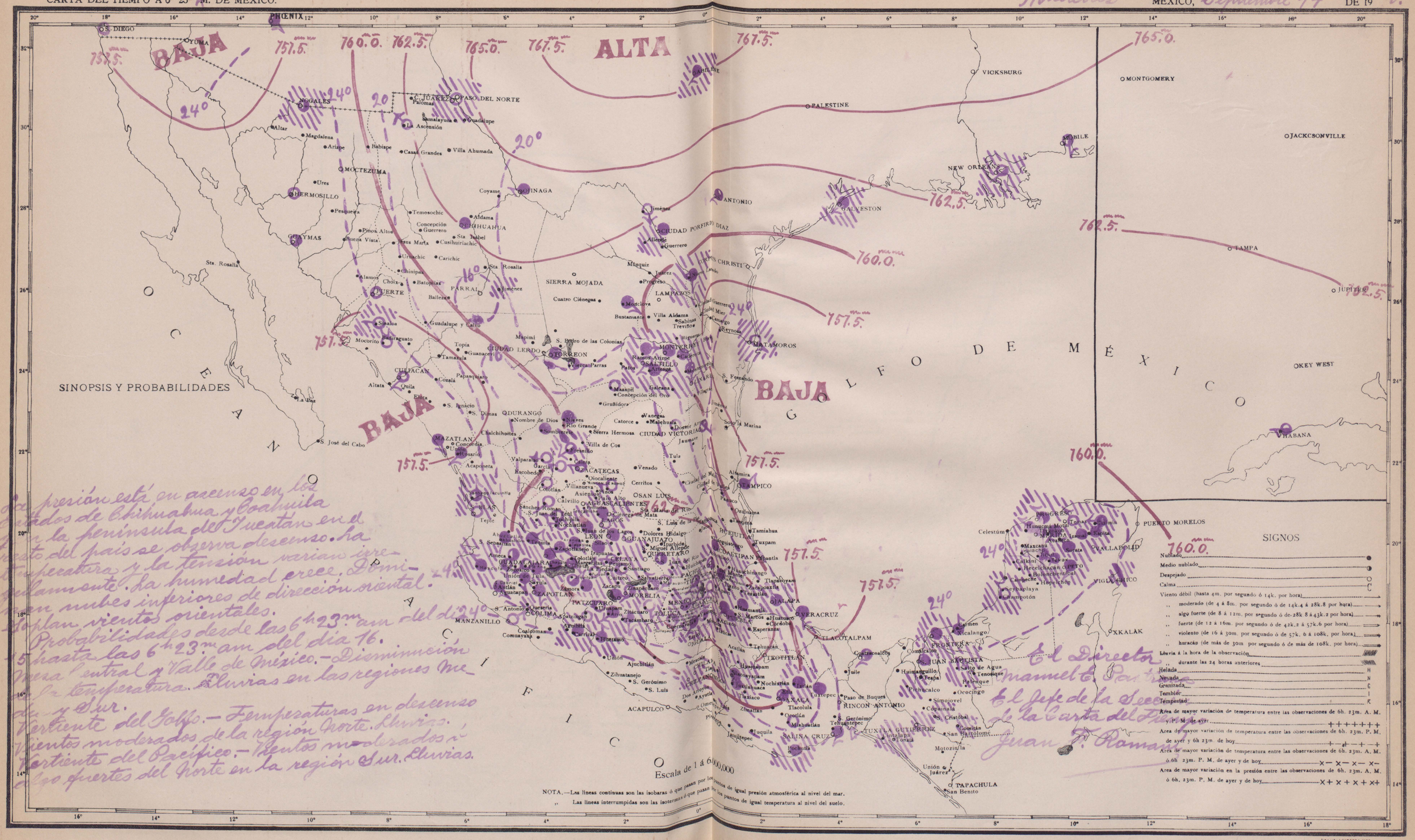
CARTA DEL TIEMPO A 6h 23m M. DE MEXICO. OBSERVATORIO METEOROLÓGICO CENTRAL. Miércoles MEXICO, Septiembre 14 DE 19 10.