April

National Oceanic and Atmospheric Administration

ERRATA NOTICE

One or more conditions of the original document may affect the quality of the image, such as:

Discolored pages
Faded or light ink
Binding intrudes into the text

This has been a co-operative project between the NOAA Central Library and the Climate Database Modernization Program, National Climate Data Center (NCDC). To view the original document, please contact the NOAA Central Library in Silver Spring, MD at (301) 713-2607 x124 or Library.Reference@noaa.gov

HOV Services
Imaging Contractor
12200 Kiln Court
Beltsville, MD 20704-1387
July 23, 2010

CARTA DEL TIEMPO A 6h 23m M. DE MEXICO.

OBSERVATORIO METEOROLÓGICO CENTRAL.

Sábado MEXICO, Abril 1º DE 1911.

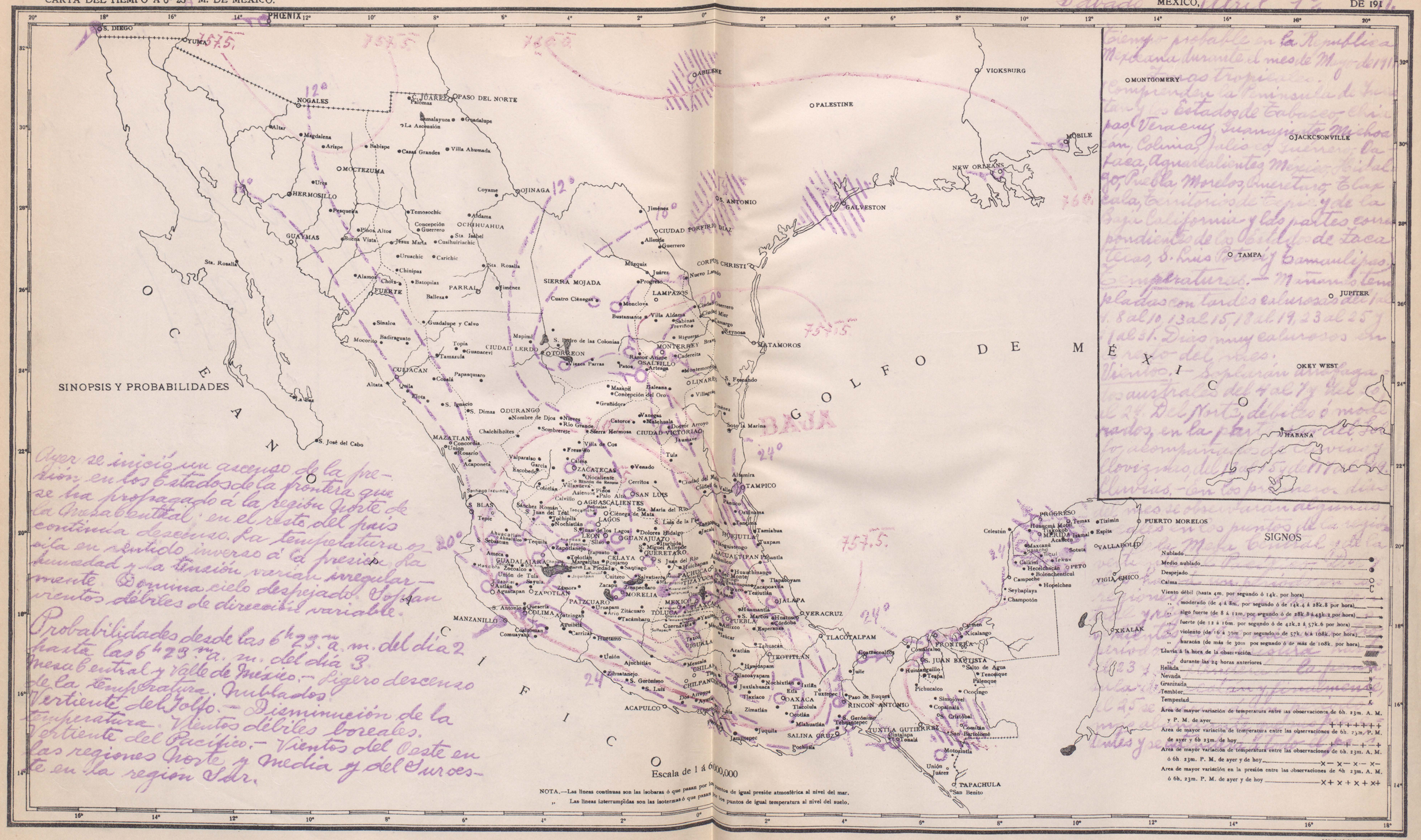

Ayer se inició un ascenso de la presión en los Estados de la frontera que se ha propagado á la región Norte de la Mesa Central en el resto del país continúa descenso. La temperatura oscila en sentido inverso á la presión. La humedad y la tensión varían irregularmente. Domina cielo despejado. Soplan vientos débiles de dirección variable.

Probabilidades desde las 6h 23m. a. m. del día 2 hasta las 6h 23m. a. m. del día 3. Mesa Central y Valle de México.— Ligero descenso de la temperatura. Nublados. Vertiente del Golfo.— Disminución de la temperatura. Vientos débiles boreales. Vertiente del Pacífico.— Vientos del Oeste en las regiones Norte y Media y del Sureste en la región Sur.

Tiempo probable en la República Mexicana durante el mes de Mayo de 1911.

Los trópicos comprenden la Península de Yucatán y los Estados de Tabasco, Chiapas, Veracruz, Guanajuato, Michoacán, Colima, Jalisco, Guerrero, Oaxaca, Aguascalientes, México, Hidalgo, Puebla, Morelos, Querétaro, Tlaxcala, territorio de Tepic y de la Baja California y las partes correspondientes de los Estados de Zacatecas, S. Luis Potosí y Tamaulipas.

Temperaturas.— Mínimas tendrán plazas con tardes calurosas del 1 al 8 al 10 13 al 15, 18 al 19, 23 al 25 y 1 al 31. Días muy calurosos en la 2ª quincena del mes.

Vientos.— Soplarán alrededor del 4 al 7 del 2º Del Norte, débiles ó moderados, en la parte alta del Norte acompañados de vientos y lloviznas del 5 al 11 del mes. Lluvias.— En los primeros días.

CARTA DEL TIEMPO A 6h 23m A. M. DE MEXICO.

OBSERVATORIO METEOROLÓGICO CENTRAL.

Domingo MEXICO, Abril 2 DE 1911

La presión está en ascenso en la Vertiente del Golfo y en descenso en el resto del país. La temperatura, la humedad y la tensión aumentan en general. Domina cielo despejado. Soplan vientos australes.

Probabilidades desde las 6h 23m a. m. del día 3 hasta las 6h 23m a. m. del día 4. Mesa Central y Valle de México.— Aumento de la temperatura. Vientos australes por la tarde. Vertiente del Golfo.— Temperaturas en aumento. Vientos del Este y Sureste. Vertiente del Pacífico. Vientos del Noroeste en las regiones Norte y Media. No hay datos de la región Sur.

Escala de 1 á 6,000,000

NOTA.—Las líneas continuas son las isobaras ó que pasan por los puntos de igual presión atmosférica al nivel del mar.

,, Las líneas interrumpidas son las isotermas ó que pasan por los puntos de igual temperatura al nivel del suelo.

SIGNOS

Nublado
Medio nublado
Despejado
Calma
Viento débil (hasta 4m. por segundo ó 14k. por hora)
,, moderado (de 4 á 8m. por segundo ó de 14k.4 á 28k.8 por hora)
,, algo fuerte (de 8 á 12m. por segundo ó de 28k.8 á 43k.2 por hora)
,, fuerte (de 12 á 16m. por segundo ó de 42k.2 á 57k.6 por hora)
,, violento (de 16 á 30m por segundo ó de 57k. 6 á 108k. por hora)
,, huracán (de más de 30m por segundo ó de más de 108k. por hora)
Lluvia á la hora de la observación
,, durante las 24 horas anteriores
Helada
Nevada
Granizada
Temblor
Tempestad

Area de mayor variación de temperatura entre las observaciones de 6h. 23m. A. M. y P. M. de ayer ++++++++

Area de mayor variación de temperatura entre las observaciones de 6h. 23m. P. M. de ayer y 6h 23m. de hoy +−+−+−+

Area de mayor variación de temperatura entre las observaciones de 6h. 23m. A. M. ó 6h. 23m. P. M. de ayer y de hoy ×−×−×−×−

Area de mayor variación en la presión entre las observaciones de 6h 23m. A. M. ó 6h. 23m. P. M. de ayer y de hoy ×+×+×+×+

El Director
Manuel E. Pastrana
El Jefe de la Sección
de la Carta del Tiempo
Juan F. Rosas

CARTA DEL TIEMPO A 6h 23m M. DE MEXICO. OBSERVATORIO METEOROLÓGICO CENTRAL. Lunes MEXICO, abril 3 DE 191 11.

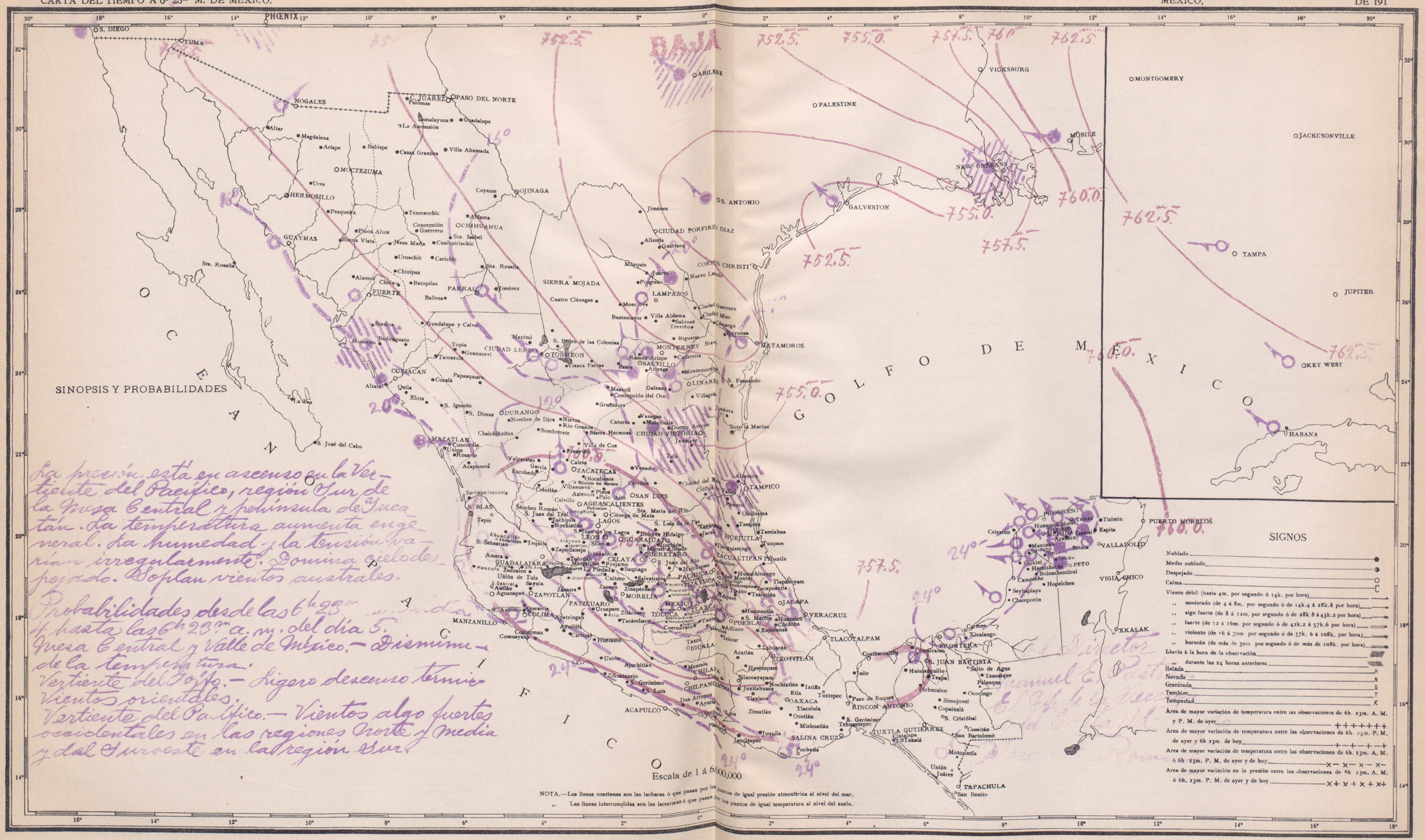

CARTA DEL TIEMPO A 6h 23m M. DE MEXICO.

OBSERVATORIO METEOROLÓGICO CENTRAL.

Martes MEXICO, Abril 4 DE 191

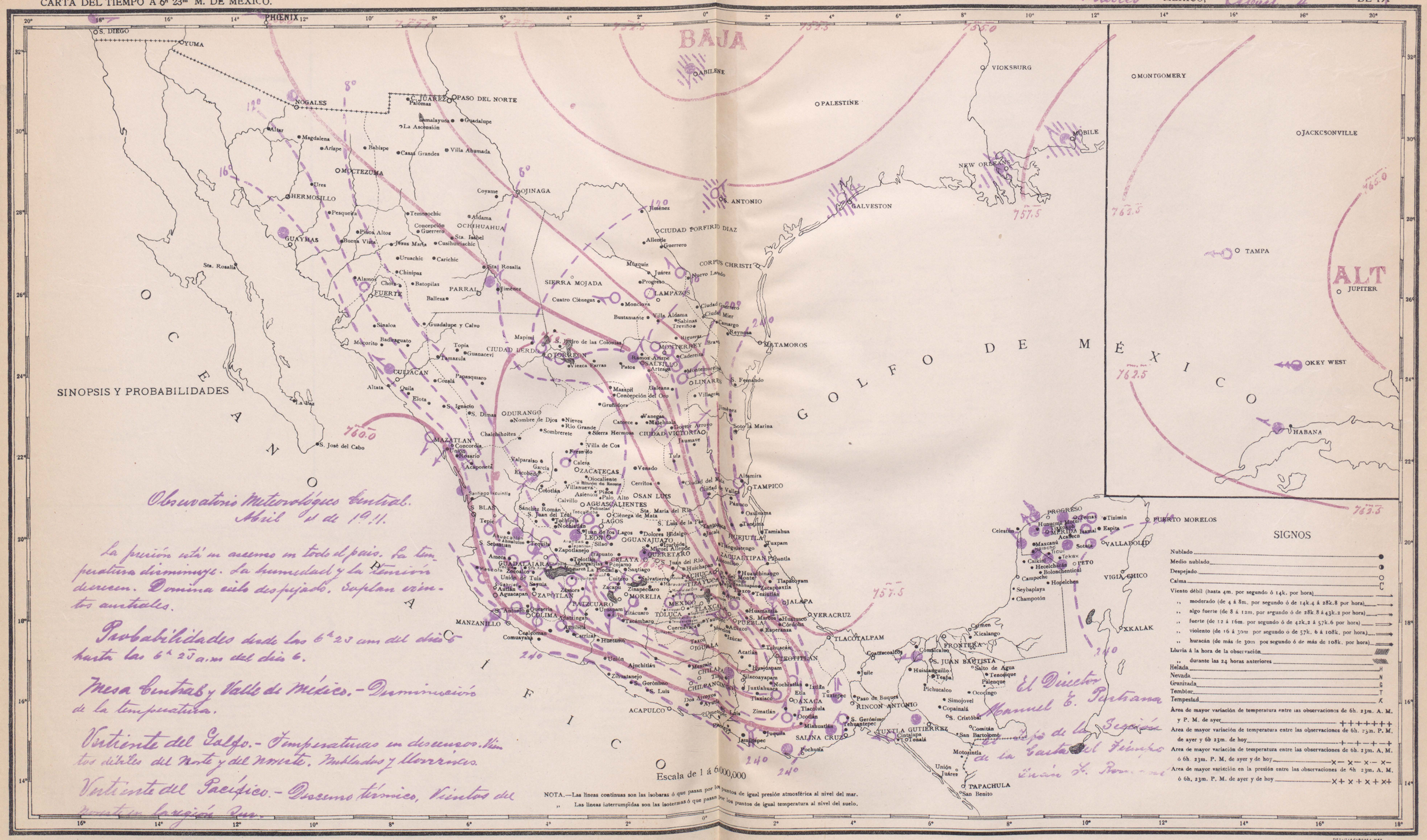

Observatorio Meteorológico Central.
Abril 4 de 1911.

La presión está en descenso en todo el país. La temperatura disminuye. La humedad y la tensión decrecen. Domina cielo despejado. Soplan vientos anticiclones.

Probabilidades desde las 6h 23 am del día 5 hasta las 6h 23 a.m. del día 6.

Mesa Central y Valle de México.- Disminución de la temperatura.

Vertiente del Golfo.- Temperaturas en descenso. Vientos débiles del Norte y del Noreste. Nublados y lluviosos.

Vertiente del Pacífico.- Descenso térmico. Vientos del Noreste en la región Sur.

El Director
Manuel E. Pastrana
Jefe de la Sección de la Carta del Tiempo
Julián L. Romano

CARTA DEL TIEMPO A 6h 23m M. DE MEXICO.

OBSERVATORIO METEOROLÓGICO CENTRAL.

Miércoles MEXICO, Abril 5 DE 191 1

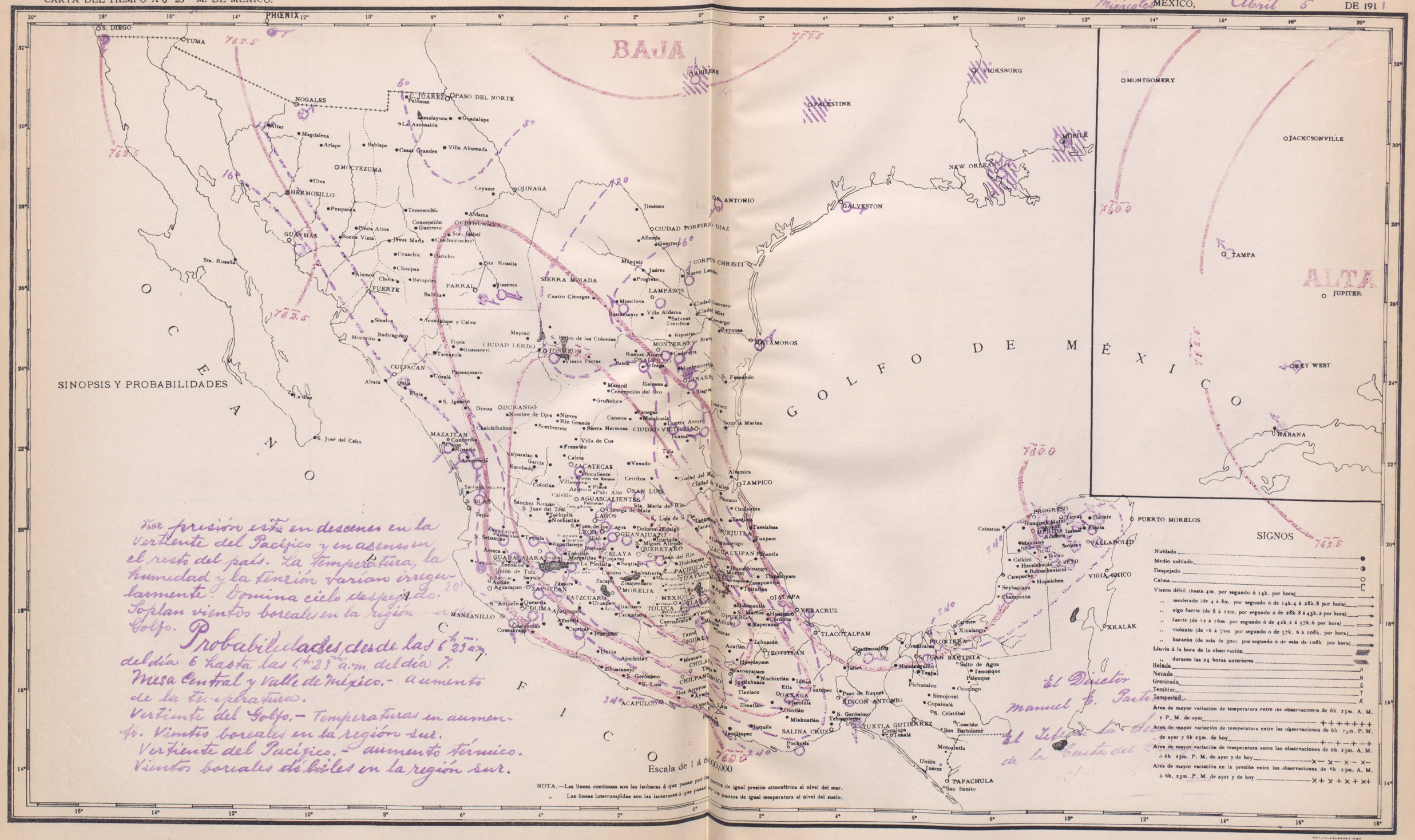

La presión está en descenso en la vertiente del Pacífico y en ascenso en el resto del país. La temperatura, la humedad y la tensión varían irregularmente. Domina cielo despejado. Soplan vientos boreales en la región del Golfo.

Probabilidades desde las 6h 23m. del día 6 hasta las 6h 23m a.m. del día 7.

Mesa Central y Valle de México.- Aumento de la temperatura.

Vertiente del Golfo.- Temperaturas en aumento. Vientos boreales en la región sur.

Vertiente del Pacífico.- Aumento térmico. Vientos boreales débiles en la región sur.

CARTA DEL TIEMPO A 6h 23m M. DE MEXICO.

OBSERVATORIO METEOROLÓGICO CENTRAL.

Jueves MEXICO, Abril 6 DE 191

CARTA DEL TIEMPO A 6h 23m A. M. DE MEXICO.

OBSERVATORIO METEOROLÓGICO CENTRAL.

Viernes MEXICO, Abril 7 DE 1911

CARTA DEL TIEMPO A 6h 23m M. DE MEXICO.

OBSERVATORIO METEOROLÓGICO CENTRAL.

Sábado MEXICO, Abril 8 DE 1911

TIPOGRAFIA EUROPEA MEX.

CARTA DEL TIEMPO A 6h 23m M. DE MEXICO.

OBSERVATORIO METEOROLÓGICO CENTRAL.

Domingo MEXICO, Abril 9 DE 1911

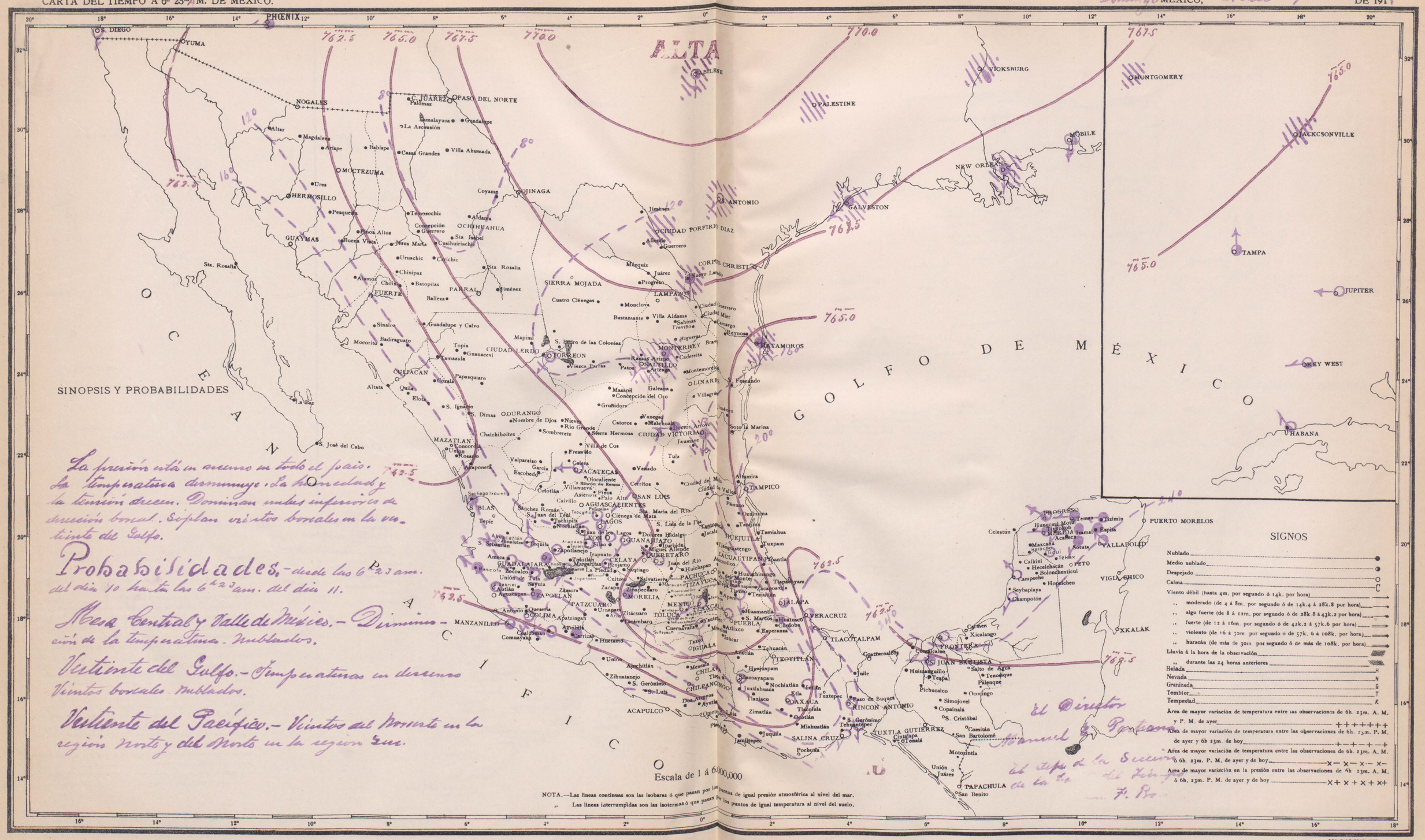

CARTA DEL TIEMPO A 6h 23m M. DE MEXICO.

OBSERVATORIO METEOROLÓGICO CENTRAL.

Lunes MEXICO, Abril 10 DE 1911

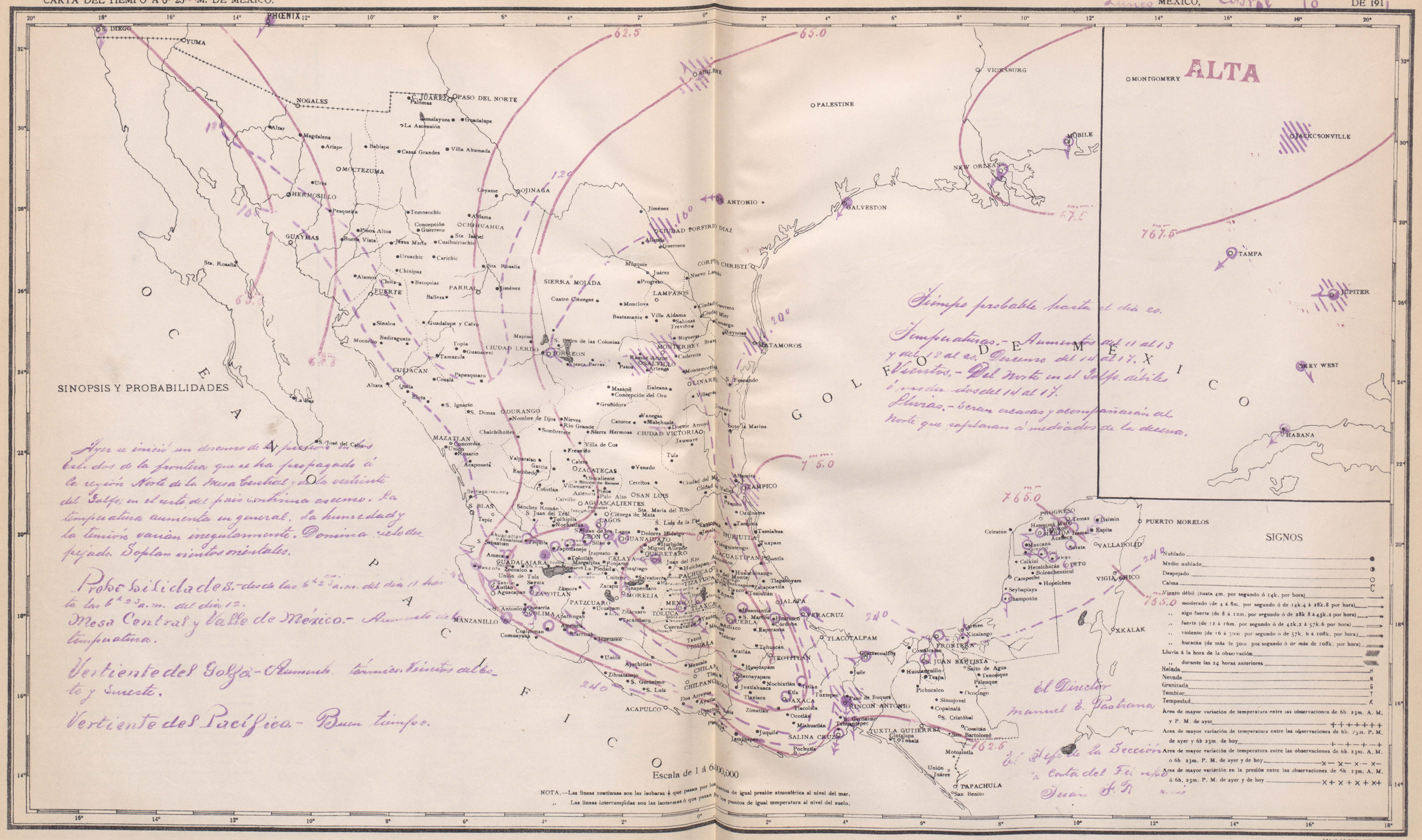

OBSERVATORIO METEOROLÓGICO CENTRAL.

Martes Abril 11 MEXICO, DE 1911

CARTA DEL TIEMPO A 6h 23m M. DE MEXICO.

OBSERVATORIO METEOROLÓGICO CENTRAL.

Miercoles MEXICO, Abril 12 DE 1911

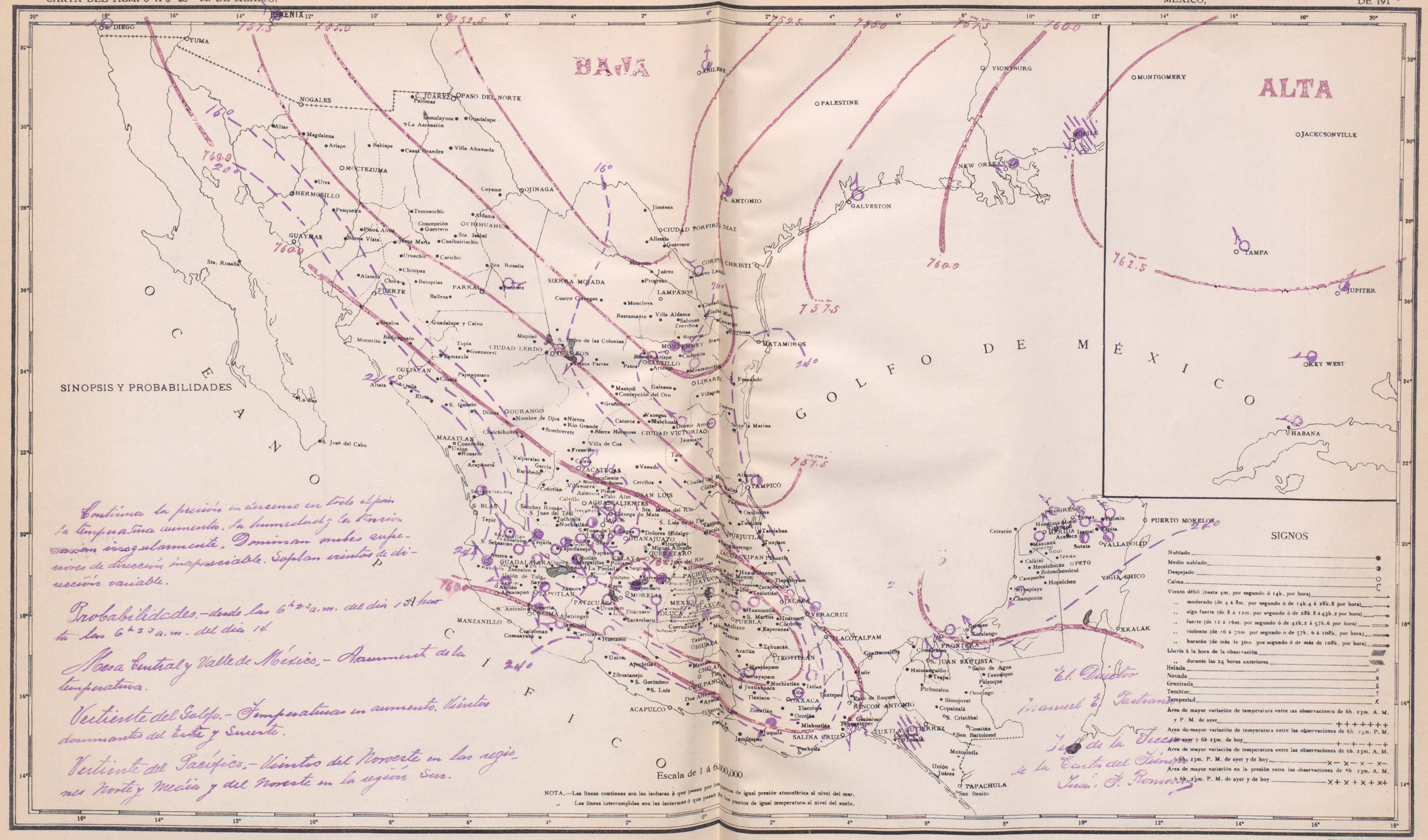

CARTA DEL TIEMPO A 6h 23m M. DE MEXICO.

OBSERVATORIO METEOROLÓGICO CENTRAL.

MEXICO, Abril 13 DE 191 1

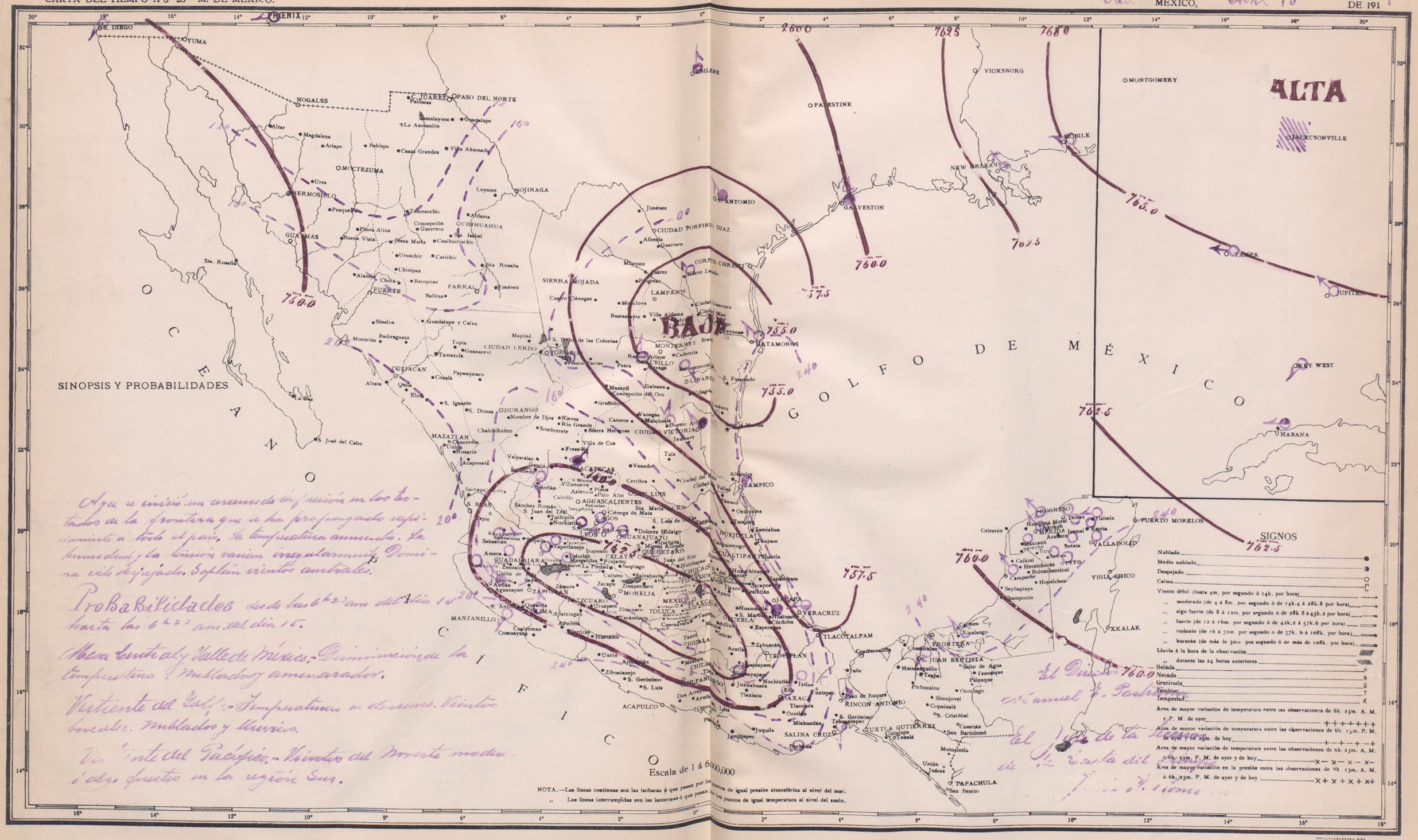

CARTA DEL TIEMPO A 6h 23m A. M. DE MEXICO.

OBSERVATORIO METEOROLÓGICO CENTRAL.

Viernes MEXICO, Abril 14 DE 191 1

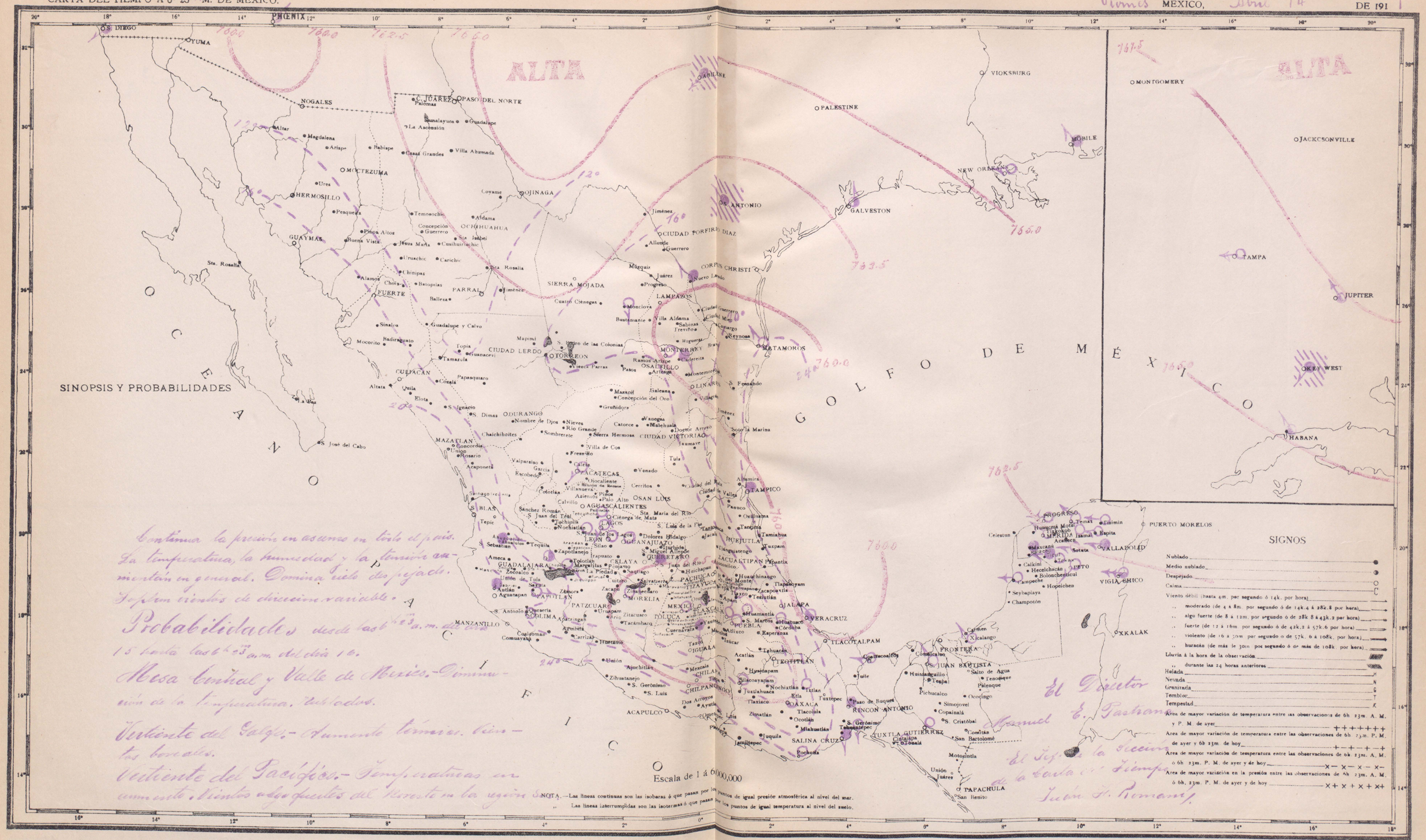

Continúa la presión en ascenso en todo el país. La temperatura, la humedad y la tensión aumentan en general. Domina cielo despejado. Soplan vientos de dirección variable.

Probabilidades desde las 6h 23m a. m. del día 15 hasta las 6h 23m a. m. del día 16.

Mesa Central y Valle de México.- Disminución de la temperatura. Nublados.

Vertiente del Golfo.- Aumento térmico. Vientos boreales.

Vertiente del Pacífico.- Temperaturas en aumento. Vientos algo fuertes del Noroeste en la región S.

El Director
E. Pastrana

Manuel

El Jefe de la Sección de la Carta del Tiempo
Juan F. Romani

7

CARTA DEL TIEMPO A 6h 23m M. DE MEXICO.

OBSERVATORIO METEOROLÓGICO CENTRAL.

Sábado MEXICO, Abril 15 DE 191