National Oceanic and Atmospheric Administration

ERRATA NOTICE

One or more conditions of the original document may affect the quality of the image, such as:

Discolored pages
Faded or light ink
Binding intrudes into the text

This has been a co-operative project between the NOAA Central Library and the Climate Database Modernization Program, National Climate Data Center (NCDC). To view the original document, please contact the NOAA Central Library in Silver Spring, MD at (301) 713-2607 x124 or Library.Reference@noaa.gov

HOV Services
Imaging Contractor
12200 Kiln Court
Beltsville, MD 20704-1387
July 23, 2010

CARTA DEL TIEMPO A 6h 23m M. DE MEXICO.

OBSERVATORIO METEOROLÓGICO CENTRAL.

Domingo MEXICO, Abril 16 DE 191

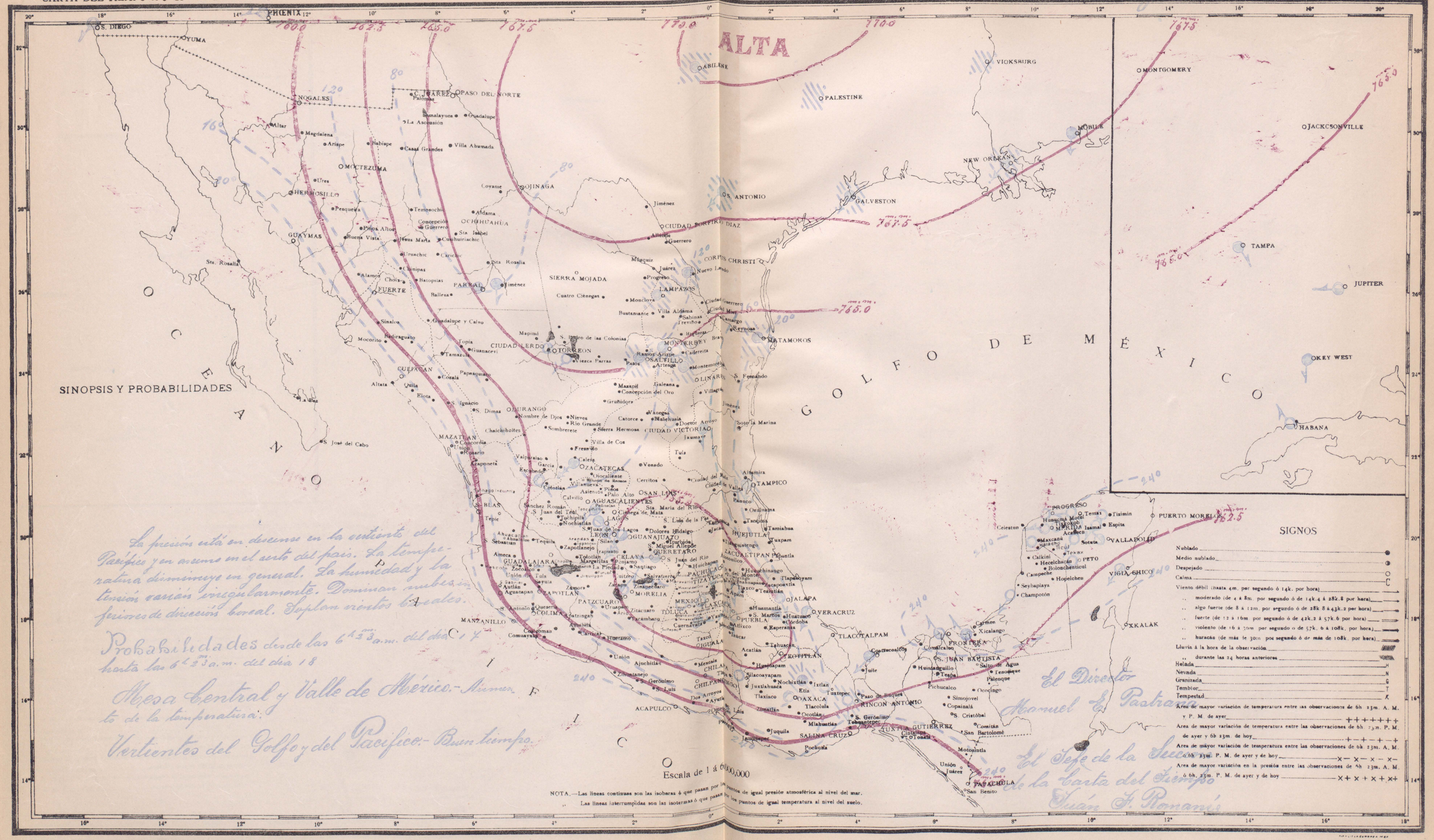

La presión está en descenso en la vertiente del Pacífico y en ascenso en el centro del país. La temperatura disminuye en general. La humedad y la tensión varían irregularmente. Dominan nubes superiores de dirección boreal. Soplan vientos locales.

Probabilidades desde las 6h 23m a.m. del día hasta las 6h 23m a.m. del día 18

Mesa Central y Valle de México.- Aumento de la temperatura.

Vertientes del Golfo y del Pacífico.- Buen tiempo.

El Director
Manuel E. Pastrana

El Jefe de la Sección de la Carta del Tiempo
Juan J. Romano

SINOPSIS Y PROBABILIDADES

La presión está en descenso en todo el país. La temperatura aumentó en general. La humedad y la tensión varían irregularmente. Domina cielo despejado. Soplan vientos de dirección variable.

Probabilidades desde las 6h 23 a.m. del día 18 hasta las 6h 23 a.m. del día 19.

Mesa Central y Valle de México.- Aumento de la temperatura.

Vertiente del Golfo.- Temperaturas en aumento. Vientos dominantes australes.

Vertiente del Pacífico.- Buen tiempo.

SIGNOS

Nublado ●
Medio nublado ◐
Despejado ○
Calma C
Viento débil (hasta 4m. por segundo ó 14k. por hora)
,, moderado (de 4 á 8m. por segundo ó de 14k.4 á 28k.8 por hora)
,, algo fuerte (de 8 á 12m. por segundo ó de 28k 8 á 43k.2 por hora)
,, fuerte (de 12 á 16m. por segundo ó de 42k.2 á 57k.6 por hora)
,, violento (de 16 á 30m. por segundo ó de 57k. 6 á 108k. por hora)
,, huracán (de más de 30m. por segundo ó de más de 108k. por hora)
Lluvia á la hora de la observación
,, durante las 24 horas anteriores
Helada H
Nevada N
Granizada G
Temblor T
Tempestad
Area de mayor variación de temperatura entre las observaciones de 6h 23m. A. M. y P. M. de ayer + + + + + + + +
Area de mayor variación de temperatura entre las observaciones de 6h 23m. P. M. de ayer y 6h 23m. de hoy + — + — + — +
Area de mayor variación de temperatura entre las observaciones de 6h 23m. A. M. ó 6h 23m. P. M. de ayer y de hoy × — × — × — ×
Area de mayor variación en la presión entre las observaciones de 6h 23m. A. M. ó 6h. 23m. P. M. de ayer y de hoy × + × + × + × +

El Director
Manuel E. Pastrana
El Jefe de la Sección de la Carta del Tiempo

NOTA.—Las líneas continuas son las isobaras ó que pasan por los puntos de igual presión atmosférica al nivel del mar.
,, Las líneas interrumpidas son las isotermas ó que pasan por los puntos de igual temperatura al nivel del suelo.

CARTA DEL TIEMPO A 6h 23m M. DE MEXICO.

OBSERVATORIO METEOROLÓGICO CENTRAL.

Martes MEXICO, Abril 16 DE 191

OBSERVATORIO METEOROLÓGICO CENTRAL.

Miércoles MEXICO, Abril 19 DE 191

SINOPSIS Y PROBABILIDADES

La presión está en ascenso en la Mesa Central y en descenso en el resto del país. La temperatura aumenta. La humedad y la tensión crecen. Dominan nubes medias de dirección austral. Soplan vientos de dirección variable.

Probabilidades desde las 6h 23 am. del día 20 hasta las 6h 23 am. del día 21.

Mesa Central y Valle de México.— Ligero descenso de la temperatura. Nublados.

Vertiente del Golfo.— Disminución de la temperatura. Vientos del Este y Norte débiles.

Vertiente del Pacífico.— Temperaturas en descenso. Vientos locales en la región Sur.

El Director
Manuel E. Pastrana

El Jefe de la Sección de Carta del Tiempo
Romaní

SIGNOS

Nublado ●
Medio nublado ◐
Despejado ○
Calma C
Viento débil (hasta 4m. por segundo ó 14k. por hora)
,, moderado (de 4 á 8m. por segundo ó de 14k.4 á 28k.8 por hora)
,, algo fuerte (de 8 á 12m. por segundo ó de 28k.8 á 43k.2 por hora)
,, fuerte (de 12 á 16m. por segundo ó de 42k.2 á 57k.6 por hora)
,, violento (de 16 á 30m por segundo ó de 57k. 6 á 108k. por hora)
,, huracán (de más de 30m por segundo ó de más de 108k. por hora)
Lluvia á la hora de la observación
,, durante las 24 horas anteriores
Helada H
Nevada N
Granizada G
Temblor T
Tempestad K
Area de mayor variación de temperatura entre las observaciones de 6h. 23m. A. M. y P. M. de ayer + + + + + + + +
Area de mayor variación de temperatura entre las observaciones de 6h. 23m. P. M. de ayer y 6h 23m. de hoy +—+—+—+
Area de mayor variación de temperatura entre las observaciones de 6h. 23m. A. M. ó 6h. 23m. P. M. de ayer y de hoy x— x— x— x—
Area de mayor variación en la presión entre las observaciones de 6h 23m. A. M. ó 6h. 23m. P. M. de ayer y de hoy x+ x+ x+ x+

NOTA.—Las líneas continuas son las isobaras ó que pasan por los puntos de igual presión atmosférica al nivel del mar.
,, Las líneas interrumpidas son las isotermas ó que pasan por los puntos de igual temperatura al nivel del suelo.

TIP. Y LIT. LA EUROPEA MEX.

CARTA DEL TIEMPO A 6h 23m M. DE MEXICO.

OBSERVATORIO METEOROLÓGICO CENTRAL.

Jueves MEXICO, Abril 20 DE 191

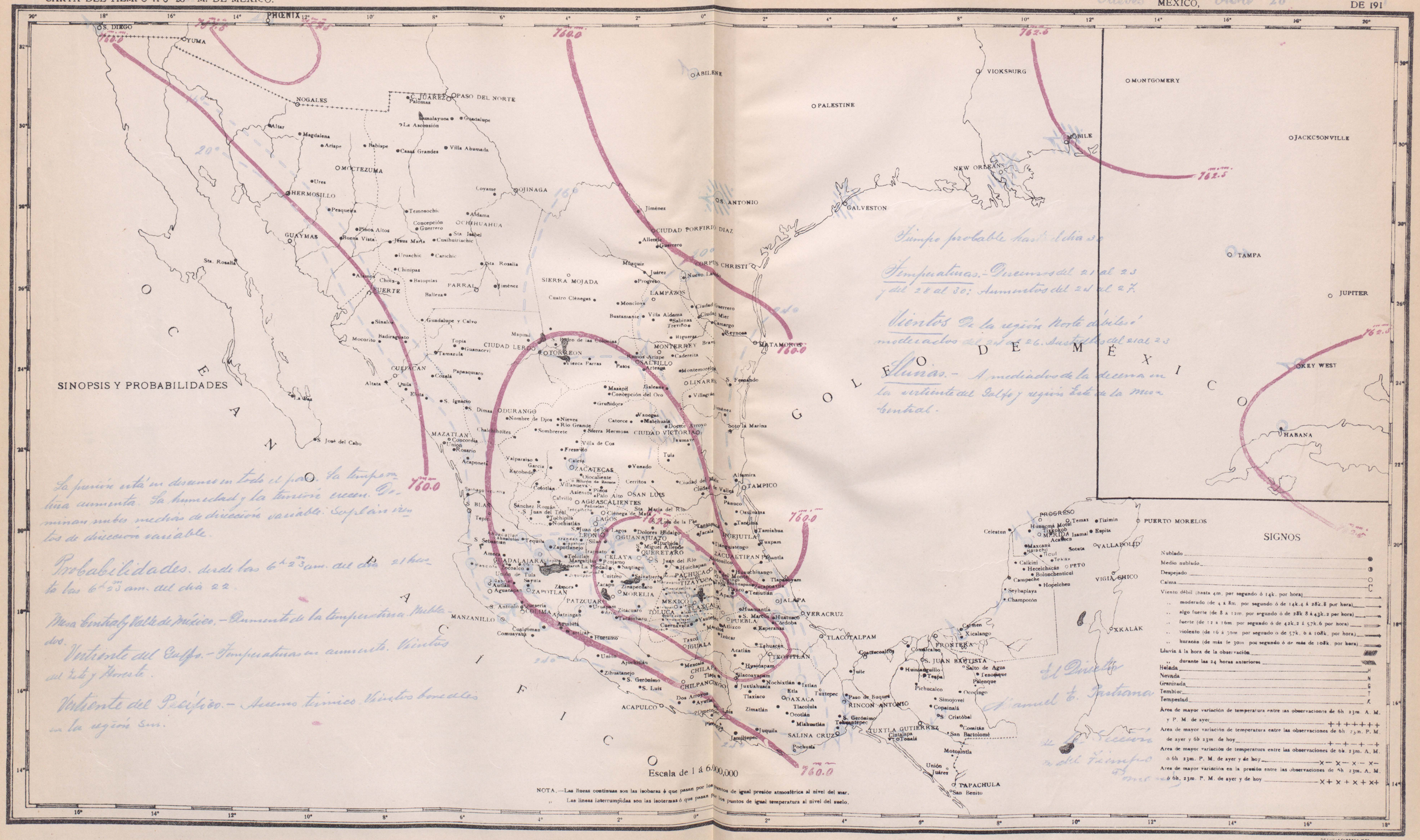

Tiempo probable hasta la fecha 30

Temperaturas.- Descensos del 21 al 23 y del 28 al 30: Aumentos del 24 al 27.

Vientos De la región Norte débiles ó moderados del 24 al 26. Sustituidos del 21 al 23

Lluvias.- A mediados de la decena en la vertiente del Golfo y región Este de la mesa central.

La presión está en descenso en todo el país. La temperatura aumenta. La humedad y la tensión crecen. Dominan nubes muchas de dirección variable. Soplan vientos de dirección variable.

Probabilidades. desde las 6h 23m am. del día 21 hasta las 6h 23m am. del día 22.

Mesa Central y Valle de México.- Aumento de la temperatura. Nublados.

Vertiente del Golfo.- Temperatura en aumento. Vientos del Este y Noreste.

Vertiente del Pacífico.- Descenso térmico. Vientos boreales en la región Sur.

El Director
Manuel E. Pastrana

CARTA DEL TIEMPO A 6h 23m M. DE MEXICO.

OBSERVATORIO METEOROLÓGICO CENTRAL.

Viernes MEXICO, Abril 21 DE 191

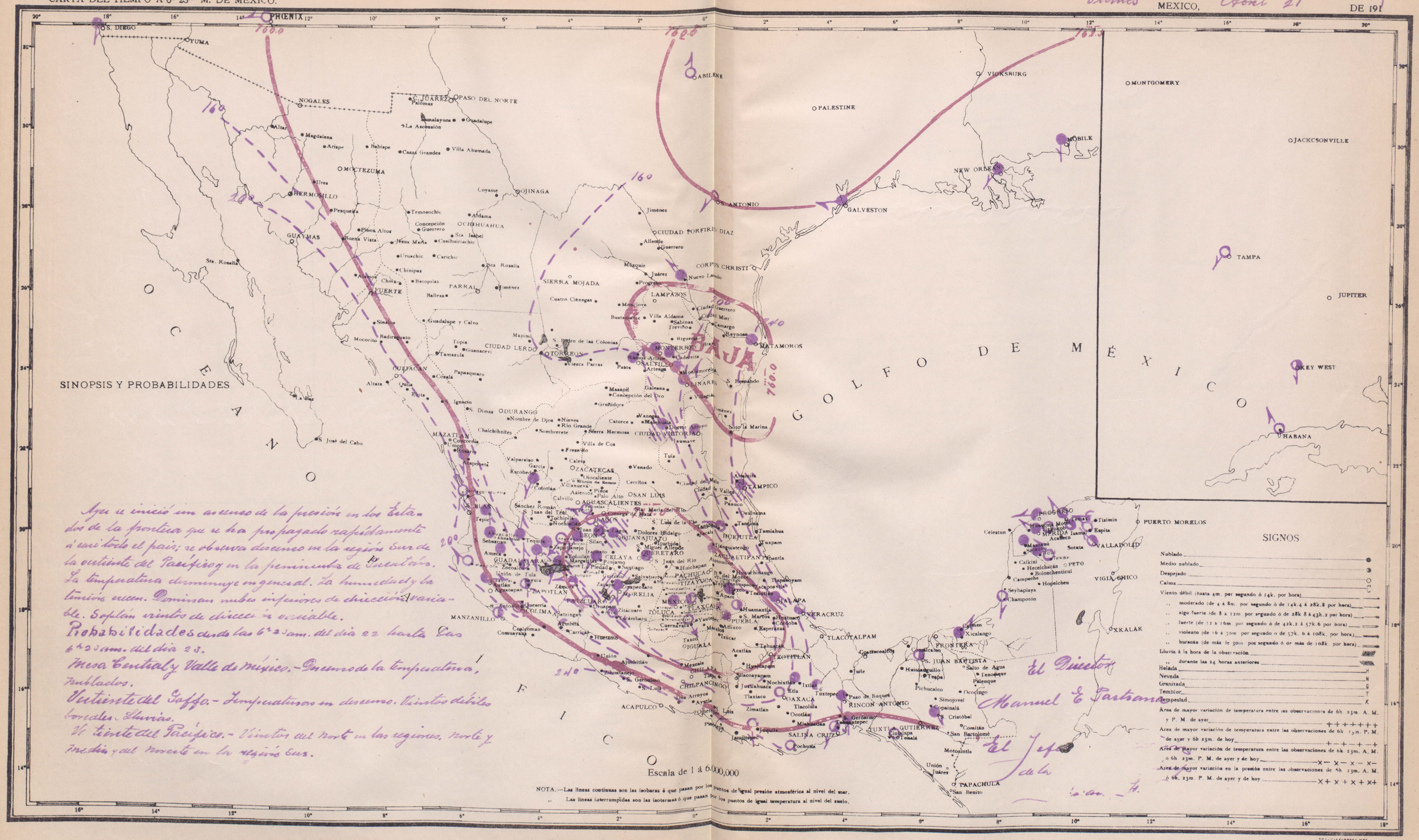

CARTA DEL TIEMPO A 6h 23m M. DE MEXICO. OBSERVATORIO METEOROLÓGICO CENTRAL. Sábado MEXICO, Abril 12 DE 191

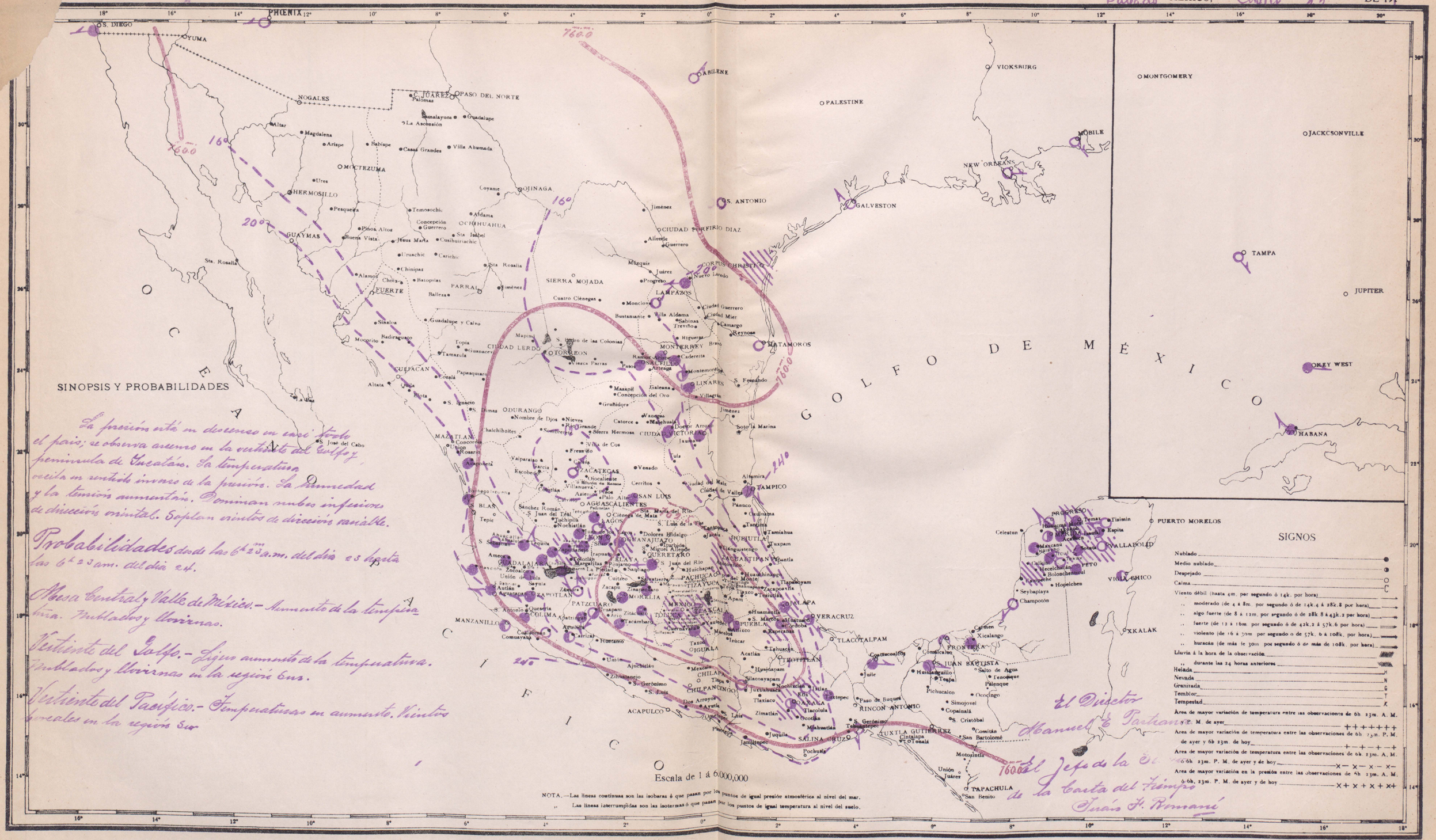

La presión está en descenso en casi todo el país; se observa aumento en la vertiente del Golfo y península de Yucatán. La temperatura oscila en sentido inverso de la presión. La humedad y la tensión aumentan. Dominan nubes inferiores de dirección oriental. Soplan vientos de dirección variable.

Probabilidades desde las 6h 23m a.m. del día 23 hasta las 6h 23m. del día 24.

Mesa Central y Valle de México.— Aumento de la temperatura. Nublados y lluvias.

Vertiente del Golfo.— Ligero aumento de la temperatura. Nublados y lluvias en la región Sur.

Vertiente del Pacífico.— Temperaturas en aumento. Vientos locales en la región Sur.

El Director
Manuel E. Pastrana

El Jefe de la Sección de la Carta del Tiempo
Juán F. Romaní

CARTA DEL TIEMPO A 6h 23m M. DE MEXICO.

OBSERVATORIO METEOROLÓGICO CENTRAL.

Domingo MEXICO, Abril 23 DE 191

La presión está en descenso en la región Norte de la Mesa Central, en la vertiente del Golfo y península de Yucatán, y en ascenso en el resto del país. La temperatura oscila en sentido inverso de la presión. La humedad y la tensión crecen. Dominan nubes inferiores de dirección variable. Soplan vientos de dirección variable.

Probabilidades desde las 6h 23m am. del día 24 hasta las 6h 23m am del día 25.

Mesa Central y Valle de México.- Aumento de la temperatura. Nublados y lloviznas.

Vertiente del Golfo.- Temperaturas en aumento. Vientos orientales.

Vertiente del Pacífico.- Disminución de la temperatura. Vientos boreales en la región Sur.

El Director
Ing. E. Pastrana

Jefe de la Sección de la Carta del Tiempo

CARTA DEL TIEMPO A 6h 23m M. DE MEXICO.

OBSERVATORIO METEOROLÓGICO CENTRAL.

Lunes MEXICO, Abril 24 DE 1911

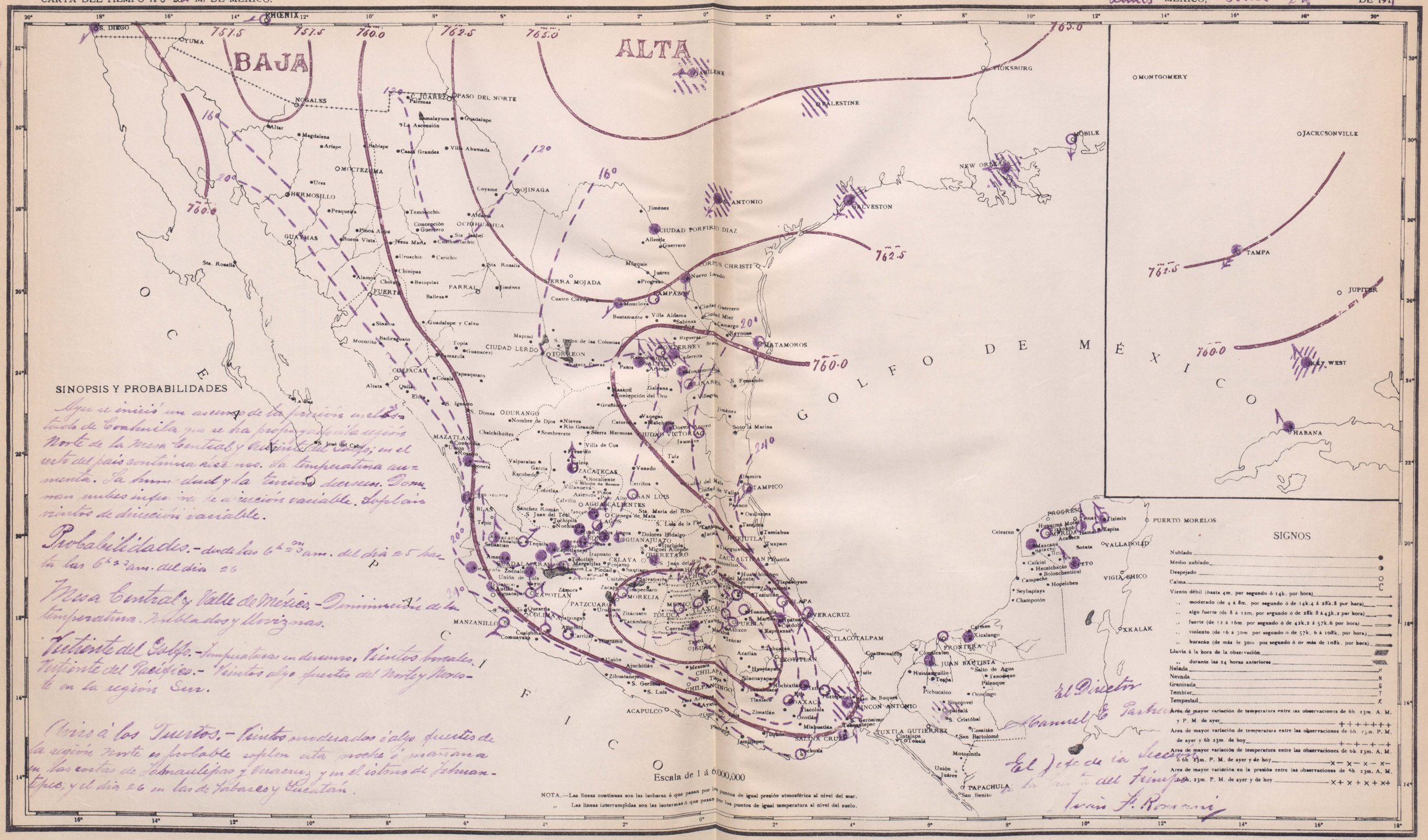

CARTA DEL TIEMPO A 6h 23m M. DE MEXICO.

OBSERVATORIO METEOROLÓGICO CENTRAL.

MEXICO, Martes Abril 25 DE 191

La presión está en descenso en casi todo el país; se observa ascenso en la región Sur de la Mesa Central. La temperatura disminuye en general. La humedad y la tensión varían irregularmente. Dominan nubes inferiores de dirección inapreciable. Soplan vientos de dirección variable.

Probabilidades desde las 6h 23m a.m. del día 27 hasta las 6h 23m a.m. del día 28.

Mesa Central y Valle de México.- Aumento de la temperatura. Nublados.

Vertiente del Golfo.- Aumento térmico. Vientos dominantes del Este y Sureste

Vertiente del Pacífico.- Temperaturas en aumento. Vientos del Noreste en la región Sur.

Nota.- El Norte sopló moderado en Matamoros y Tampico, y fuerte en la región Sur del Golfo. También sopló en la península de Yucatán.

El Director
Manuel E. Pastrana

El Jefe de la Sección de ...

CARTA DEL TIEMPO A 6h 23m M. DE MEXICO.

OBSERVATORIO METEOROLÓGICO CENTRAL.

Jueves MEXICO, Abril 27 DE 191

La presión está en ascenso en casi todo el país. se observa descenso en los Estados de Chihuahua y Coahuila. La temperatura aumenta en general. La humedad y la tensión varían irregularmente. Domina cielo despejado. Soplan vientos de dirección variable.

Probabilidades desde las 6h 23m am. del día 28 hasta las 6h 23m am. del día 29.

Mesa Central y Valle de México.—Disminución de la temperatura.

Vertientes del Golfo y del Pacífico.—Buen tiempo.

El Director
Manuel E. Pastrana
El Jefe de la Sección

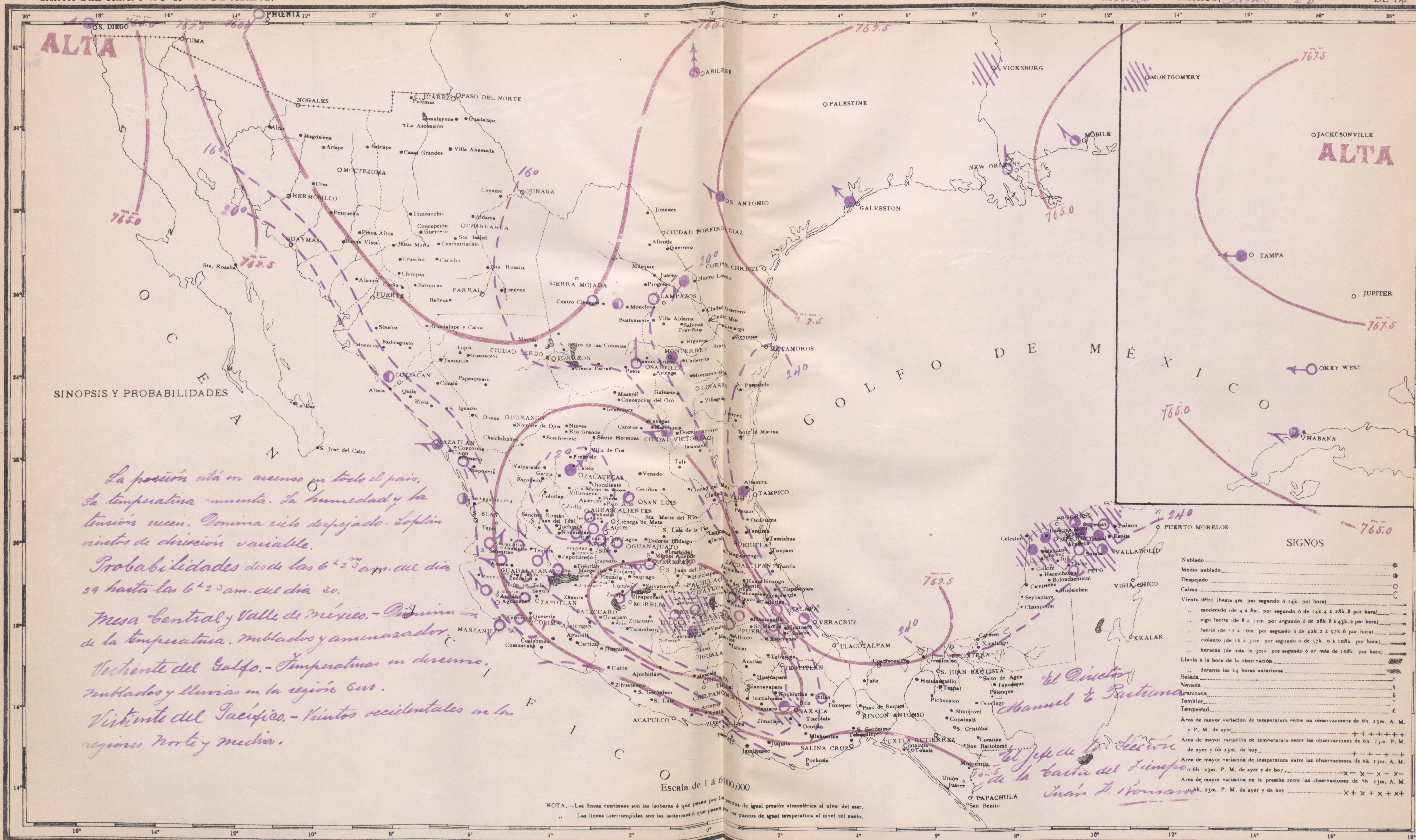
ALTA
ALTA
SINOPSIS Y PROBABILIDADES
La presión está en ascenso en todo el país. La temperatura aumenta. La humedad y la tensión crecen. Domina cielo despejado. Soplan vientos de dirección variable.
Probabilidades desde las 6h 23m am. del día 29 hasta las 6h 23 am. del día 30.
Mesa Central y Valle de México.- Disminución de la temperatura. Nublados y amenazador.
Vertiente del Golfo.- Temperaturas en descenso. Nublados y lluvias en la región Sur.
Vertiente del Pacífico.- Vientos occidentales en las regiones Norte y media.
OCEANO PACIFICO
GOLFO DE MÉXICO
Escala de 1 á 6.000,000
NOTA.—Las líneas continuas son las isobaras ó que pasan por los puntos de igual presión atmosférica al nivel del mar.
,, Las líneas interrumpidas son las isotermas ó que pasan por los puntos de igual temperatura al nivel del suelo.
SIGNOS
Nublado
Medio nublado
Despejado
Calma
Viento débil (hasta 4m. por segundo ó 14k. por hora)
,, moderado (de 4 á 8m. por segundo ó de 14k.4 á 28k.8 por hora)
,, algo fuerte (de 8 á 12m. por segundo ó de 28k 8 á 43k.2 por hora)
,, fuerte (de 12 á 16m. por segundo ó de 42k.2 á 57k.6 por hora)
,, violento (de 16 á 30m por segundo ó de 57k. 6 á 108k. por hora)
,, huracán (de más de 30m por segundo ó de más de 108k. por hora)
Lluvia á la hora de la observación
,, durante las 24 horas anteriores
Helada H
Nevada N
Granizada G
Temblor T
Tempestad K
Area de mayor variación de temperatura entre las observaciones de 6h. 23m. A. M. y P. M. de ayer
Area de mayor variación de temperatura entre las observaciones de 6h. 23m. P. M. de ayer y 6h 23m. de hoy
Area de mayor variación de temperatura entre las observaciones de 6h. 23m. A. M. ó 6h 23m. P. M. de ayer y de hoy
Area de mayor variación en la presión entre las observaciones de 6h 23m. A. M. ó 6h. 23m. P. M. de ayer y de hoy
El Director
Manuel E. Pastrana
El Jefe de la Sección de la Carta del Tiempo
Juan B. Romano

CARTA DEL TIEMPO A 6h 23m M. DE MEXICO.

OBSERVATORIO METEOROLÓGICO CENTRAL.

Sábado Abril 29 1

MEXICO, DE 191

La presión está en descenso en casi todo el país; se observa ascenso en la vertiente del Pacífico. La temperatura aumenta en general. La humedad y la tensión decrecen. Domina cielo despejado. Soplan vientos australes.

Probabilidades desde las 6h 23m am. del día 30 hasta las 6h 23m am del día 1º (Mayo).

Mesa Central y Valle de México.- Aumento de la temperatura

Vertientes del Golfo y del Pacífico.- Buen tiempo.

Tiempo probable en la República Mexicana durante el mes de Junio de 1911.

Cuenca de México

(Comprende la parte Sur del Estado de Hidalgo, el Distrito Federal y la parte del Estado de México limítrofe con el Distrito Federal).

Temperaturas.- Días calurosos con noches templadas del 4 al 5, 8 al 11, 14 al 15, 18 al 20, 24 al 26 y el día 30. Días muy calurosos en el resto del mes. Del 6 al 7, 12 al 13 y 27 al 28 serán los mas calurosos.

Lluvias.- Al comenzar el mes habrá un periodo que se iniciará en las serranías del Suroeste y terminará con la primera decena. Otro periodo comenzará el día 15 y acabará el 30.

(Continuará el día 1)

El Director
Manuel E. Tartiana

El Jefe de la Sección de la carta del Tiempo
J. Romero

SIGNOS

Nublado
Medio nublado
Despejado
Calma
Viento débil (hasta 4m. por segundo ó 14k. por hora)
,, moderado (de 4 á 8m. por segundo ó de 14k.4 á 28k.8 por hora)
,, algo fuerte (de 8 á 12m. por segundo ó de 28k 8 á 43k.2 por hora)
,, fuerte (de 12 á 16m. por segundo ó de 42k.2 á 57k.6 por hora)
,, violento (de 16 á 30m por segundo o de 57k. 6 á 108k. por hora)
,, huracán (de más de 30m por segundo ó de más de 108k. por hora)
Lluvia á la hora de la observación
,, durante las 24 horas anteriores
Helada
Nevada
Granizada
Temblor
Tempestad

Area de mayor variación de temperatura entre las observaciones de 6h. 23m. A. M. y P. M. de ayer ++++++++
Area de mayor variación de temperatura entre las observaciones de 6h. 23m. P. M. de ayer y 6h 23m. de hoy +-+-+-+
Area de mayor variación de temperatura entre las observaciones de 6h. 23m. A. M. ó 6h. 23m. P. M. de ayer y de hoy x-x-x-x-
Area de mayor variación en la presión entre las observaciones de 6h 23m. A. M. ó 6h. 23m. P. M. de ayer y de hoy x+x+x+x+

CARTA DEL TIEMPO A 6h 23m M. DE MEXICO.

OBSERVATORIO METEOROLÓGICO CENTRAL.

Domingo MEXICO, Abril 30 DE 1911