National Oceanic and Atmospheric Administration

ERRATA NOTICE

One or more conditions of the original document may affect the quality of the image, such as:

Discolored pages
Faded or light ink
Binding intrudes into the text

This has been a co-operative project between the NOAA Central Library and the Climate Database Modernization Program, National Climate Data Center (NCDC). To view the original document, please contact the NOAA Central Library in Silver Spring, MD at (301) 713-2607 x124 or Library.Reference@noaa.gov

HOV Services
Imaging Contractor
12200 Kiln Court
Beltsville, MD 20704-1387
July 23, 2010

OBSERVATORIO METEOROLÓGICO CENTRAL.

CARTA DEL TIEMPO A 6h 23m M. DE MEXICO.

Sábado MEXICO, Diciembre 16 DE 191

La presión está en ascenso en todo el país acentuándose en la vertiente del Golfo. La temperatura, la humedad y la tensión aumentan en la Mesa Central y disminuyen en el resto. Dominan rumbos inferiores de dirección variable soplan vientos boreales en la vertiente del Golfo.

Probabilidades desde las 6h 23 am del día 17 hasta las 6h 23 a.m. del día 18.

Mesa Central y Valle de México.- ~~Aumento de la temperatura~~ Nublados y algunas lloviznas.

Vertiente del Golfo.- Disminución de la temperatura. ~~algun~~ : se nublados y algunas lloviznas.

Vertiente del Pacífico.- Vientos boreales fuertes en la región Sur.

Temperaturas bajas

El Sitio de la Tempestad de Costa del Pacífico Línea de Rosa

CARTA DEL TIEMPO A 6h 23m M. DE MEXICO.

OBSERVATORIO METEOROLÓGICO CENTRAL.

MEXICO, Diciembre 17 DE 19

La presión disminuye en la región norte vertiente del Pacífico, región norte de la mesa Central y Vertiente del Golfo y aumenta en la región Sur. Con la temperatura, la humedad y la presión varían irregularmente. Dominan nubes inferiores de dirección variable. Soplan vientos boreales en general. Probabilidades desde las 6h 23m a. m. del día 19. del lun 18 hasta las 6h 23m a. m. del día 19. Mesa Central y Vertiente de México. — Disminución de la temperatura. Nublado. Vertiente del Golfo. — Temperaturas en descenso. Vientos boreales en la región Sur. Vertiente del Pacífico. — Vientos boreales moderados ó algo fuertes en la región Sur

El Jefe de la Sección de la Junta del Tiempo, Juan F. Romano

OBSERVATORIO METEOROLÓGICO CENTRAL.

CARTA DEL TIEMPO A 6h 23m M. DE MEXICO. — MEXICO, Diciembre 18 DE 19

La presión está en ascenso en los Estados del Norte y del Centro y en ascenso en los del Sur. La temperatura, la humedad y la tensión aumentan en general. Dominan nubes inferiores de dirección variable. Soplan vientos débiles de dirección variable.

Probabilidades desde las 6h 23m a.m. del día 19 hasta las 6h 23m a.m. del día 20.

Mesa Central y Valle de México. - Aumento de la temperatura. Nublados.

Vertiente del Golfo - Temperaturas en aumento. Vientos boreales y algunas lloras y lloviznas en la región Sur.

Vertiente del Pacífico - Vientos fuertes boreales en la región Sur. Nublados y lloviznas en la región Norte.

CARTA DEL TIEMPO A 6h 23m M. DE MEXICO.

OBSERVATORIO METEOROLÓGICO CENTRAL.

Martes MEXICO, Diciembre 19 DE 19 . 1

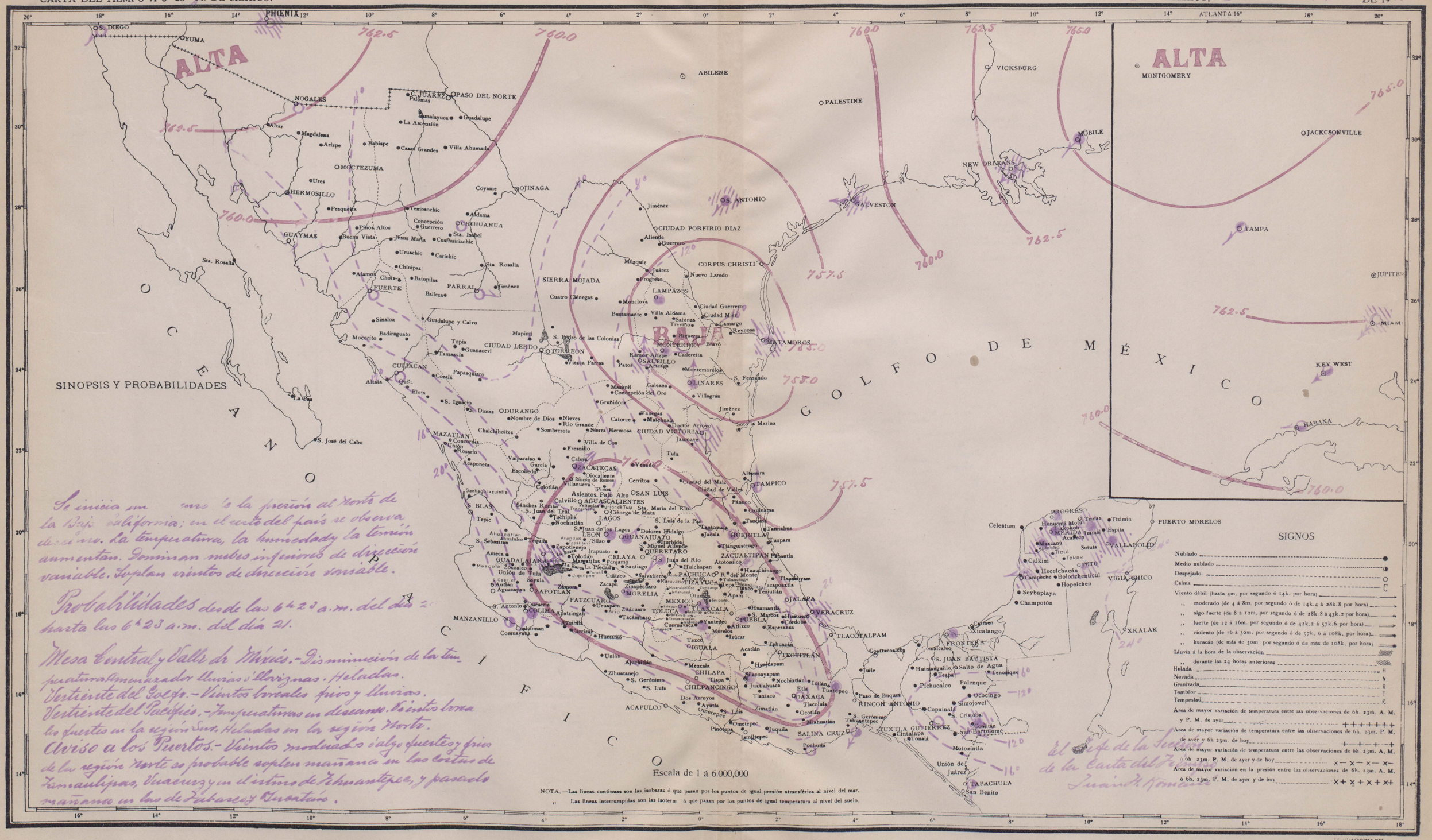

Se inicia un [illegible] en la presión al Norte de la Baja California; en el resto del país se observa descenso. La temperatura, la humedad y la tensión aumentan. Dominan nubes inferiores de dirección variable. Soplan vientos de dirección variable.

Probabilidades desde las 6h 23m a.m. del día 20 hasta las 6h 23 a.m. del día 21.

Mesa Central y Valle de México.- Disminución de la temperatura amenazador lluvias ó llovizna. Heladas.
Vertiente del Golfo.- Vientos variables fríos y lluvias.
Vertiente del Pacífico.- Temperaturas en descenso. Vientos variables fuertes en la región Sur. Heladas en la región Norte.
Aviso a los Puertos.- Vientos moderados ó algo fuertes y fríos de la región Norte es probable soplen mañana en las costas de Tamaulipas, Veracruz y en el istmo de Tehuantepec, y pasado mañana en las de Tabasco y Yucatán.

El Jefe de la Sección de la Carta del Tiempo
Juan N. Romero

CARTA DEL TIEMPO A 6h 23m M. DE MEXICO.

OBSERVATORIO METEOROLÓGICO CENTRAL.

Miércoles — MEXICO, Diciembre 20 DE 1911

CARTA DEL TIEMPO A 6h 23m M. DE MEXICO.

OBSERVATORIO METEOROLÓGICO CENTRAL.

Jueves MEXICO, Diciembre 21 DE 1911

SINOPSIS Y PROBABILIDADES

La presión está en ascenso en la región de ambas vertientes y en la península de Yucatán; en el resto del país se observa descenso. La temperatura aumenta en general. La humedad y la tensión varían irregularmente. Dominan nubes superiores de dirección inapreciable. Soplan vientos débiles de dirección variable.

Probabilidades desde las 6h 23 a.m. del día 22 hasta las 6h 23 a.m. del día 23.

Mesa Central y Valle de México.- Variaciones irregulares de temperatura

Vertiente del Golfo.- Vientos débiles del Este y del Sureste.

Vertiente del Pacífico.- Buen tiempo.

Nota.- El Norte sopló moderado en Matamoros y Tampico y algo fuertes en Veracruz y en Salina Cruz.

SIGNOS

- Nublado ●
- Medio nublado ◐
- Despejado ○
- Calma C
- Viento débil (hasta 4m. por segundo ó 14k. por hora) →
- ,, moderado (de 4 á 8m. por segundo ó de 14k.4 á 28k.8 por hora)
- ,, algo fuerte (de 8 á 12m. por segundo ó de 28k.8 á 43k.2 por hora)
- ,, fuerte (de 12 á 16m. por segundo ó de 42k.2 á 57k.6 por hora)
- ,, violento (de 16 á 30m. por segundo ó de 57k.6 á 108k. por hora)
- ,, huracán (de más de 30m por segundo ó de más de 108k. por hora)
- Lluvia á la hora de la observación
- ,, durante las 24 horas anteriores
- Helada H
- Nevada N
- Granizada G
- Temblor T
- Tempestad K
- Área de mayor variación de temperatura entre las observaciones de 6h. 23m. A. M. y P. M. de ayer + + + + + + + +
- Area de mayor variación de temperatura entre las observaciones de 6h. 23m. P. M. de ayer y 6h 23m. de hoy +—+—+—+
- Area de mayor variación de temperatura entre las observaciones de 6h. 23m. A. M. ó 6h 23m. P. M. de ayer y de hoy ×—×—×—×—
- Area de mayor variación en la presión entre las observaciones de 6h. 23m. A. M. ó 6h. 23m. P. M. de ayer y de hoy ×+×+×+×+

NOTA.—Las líneas continuas son las isobaras ó que pasan por los puntos de igual presión atmosférica al nivel del mar.

,, Las líneas interrumpidas son las isoterm ó que pasan por los puntos de igual temperatura al nivel del suelo.

El Jefe de la Sección de la Carta del Tiempo,
Juan F. Romani

CARTA DEL TIEMPO A 6h 23m M. DE MEXICO.

OBSERVATORIO METEOROLÓGICO CENTRAL.

Viernes MEXICO, Diciembre 22 DE 1911

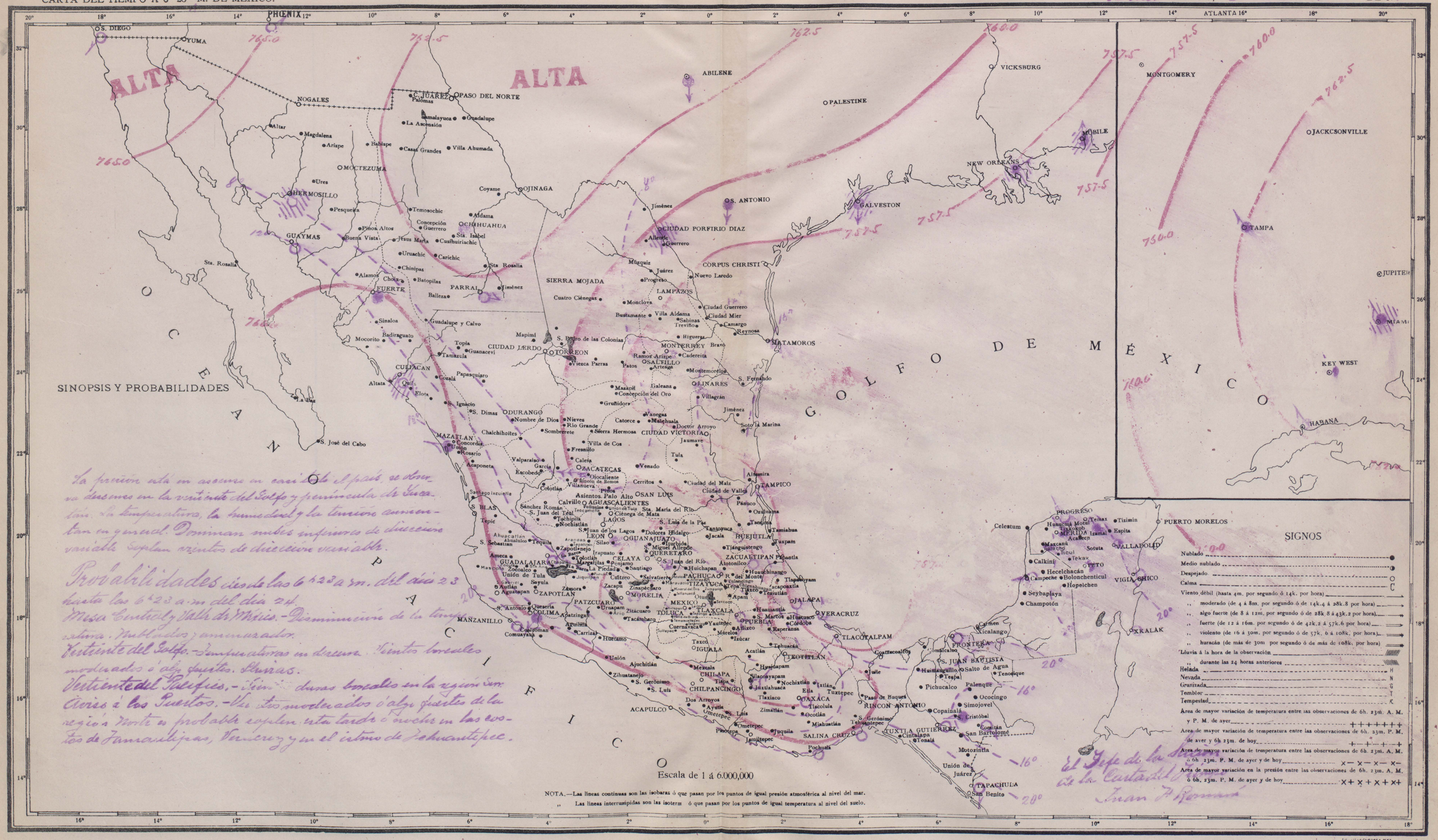

La presión está en descenso en casi todo el país, se observa descenso en la vertiente del Golfo y península de Yucatán. La temperatura, la humedad y la tensión aumentan en general. Dominan nubes inferiores de dirección variable. Soplan vientos de dirección variable.

Probabilidades desde las 6h 23 a m. del día 23 hasta las 6h 23 a m del día 24.
Mesa Central y Valle de México.- Disminución de la temperatura. Nublados y amenazador.
Vertiente del Golfo.- Temperaturas en descenso. Vientos boreales moderados ó algo fuertes. Lluvias.
Vertiente del Pacífico.- Vientos boreales en la región Sur. Avisos á los Puertos.- Vientos moderados ó algo fuertes de la región Norte es probable soplen esta tarde ó noche en las costas de Tamaulipas, Veracruz y en el istmo de Tehuantepec.

El Jefe de la Sección de la Carta del Tiempo
Juan F. Romero

CARTA DEL TIEMPO A 6h 23m M. DE MEXICO.

OBSERVATORIO METEOROLÓGICO CENTRAL.

MEXICO, Sábado Diciembre 23 DE 1911

CARTA DEL TIEMPO A 6h 23m M. DE MEXICO.

OBSERVATORIO METEOROLÓGICO CENTRAL.

Domingo MEXICO, 24 de Diciembre DE 1911

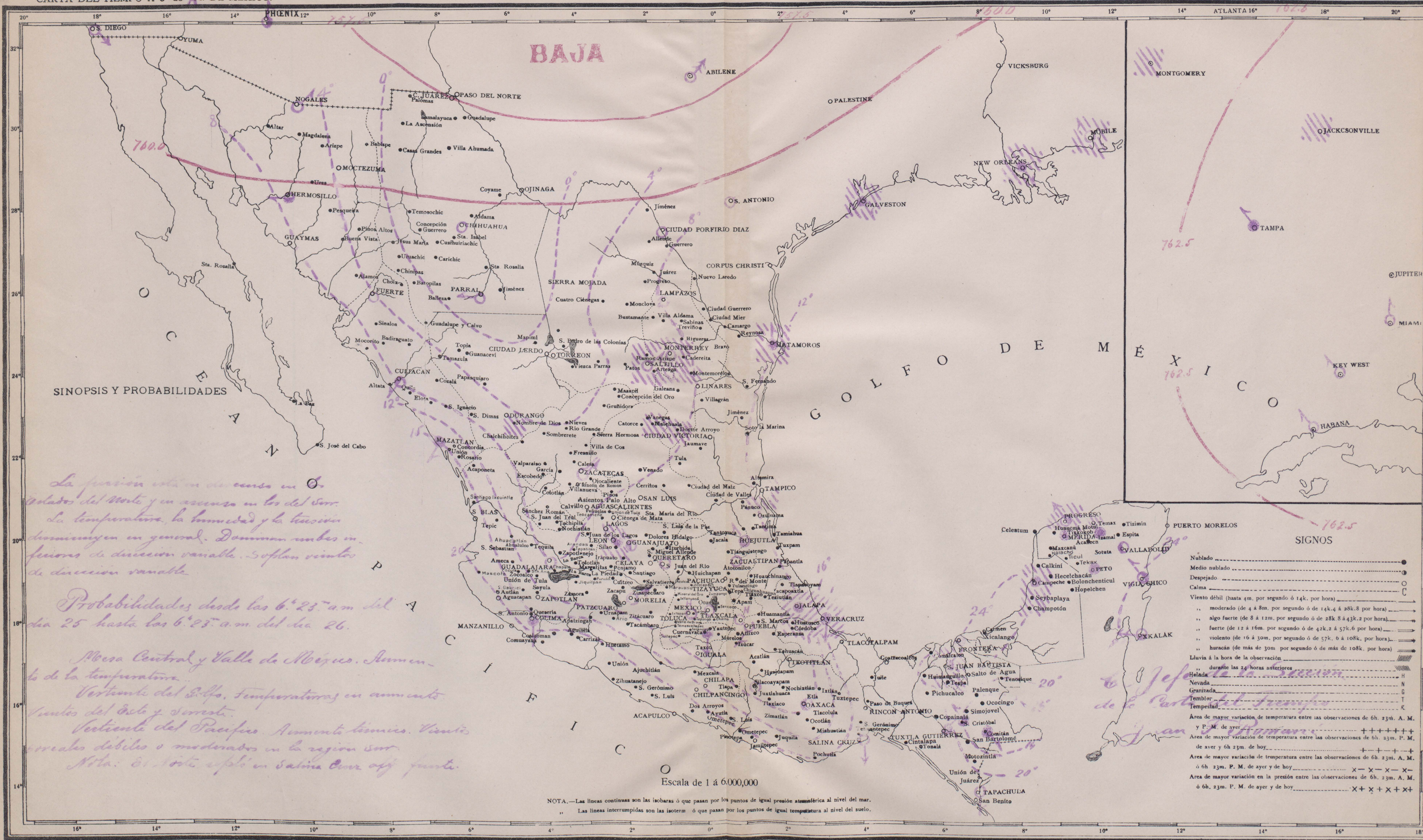

CARTA DEL TIEMPO A 6h 23m M. DE MEXICO.

OBSERVATORIO METEOROLÓGICO CENTRAL.

Lunes MEXICO, Diciembre 25 DE 19

CARTA DEL TIEMPO A 6h 23m M. DE MEXICO.

OBSERVATORIO METEOROLÓGICO CENTRAL.

MEXICO, Martes 25 Diciembre 24 DE 19

OBSERVATORIO METEOROLÓGICO CENTRAL.

CARTA DEL TIEMPO A 6h 23m M. DE MEXICO.

Miércoles MEXICO, Diciembre 27 DE 1911

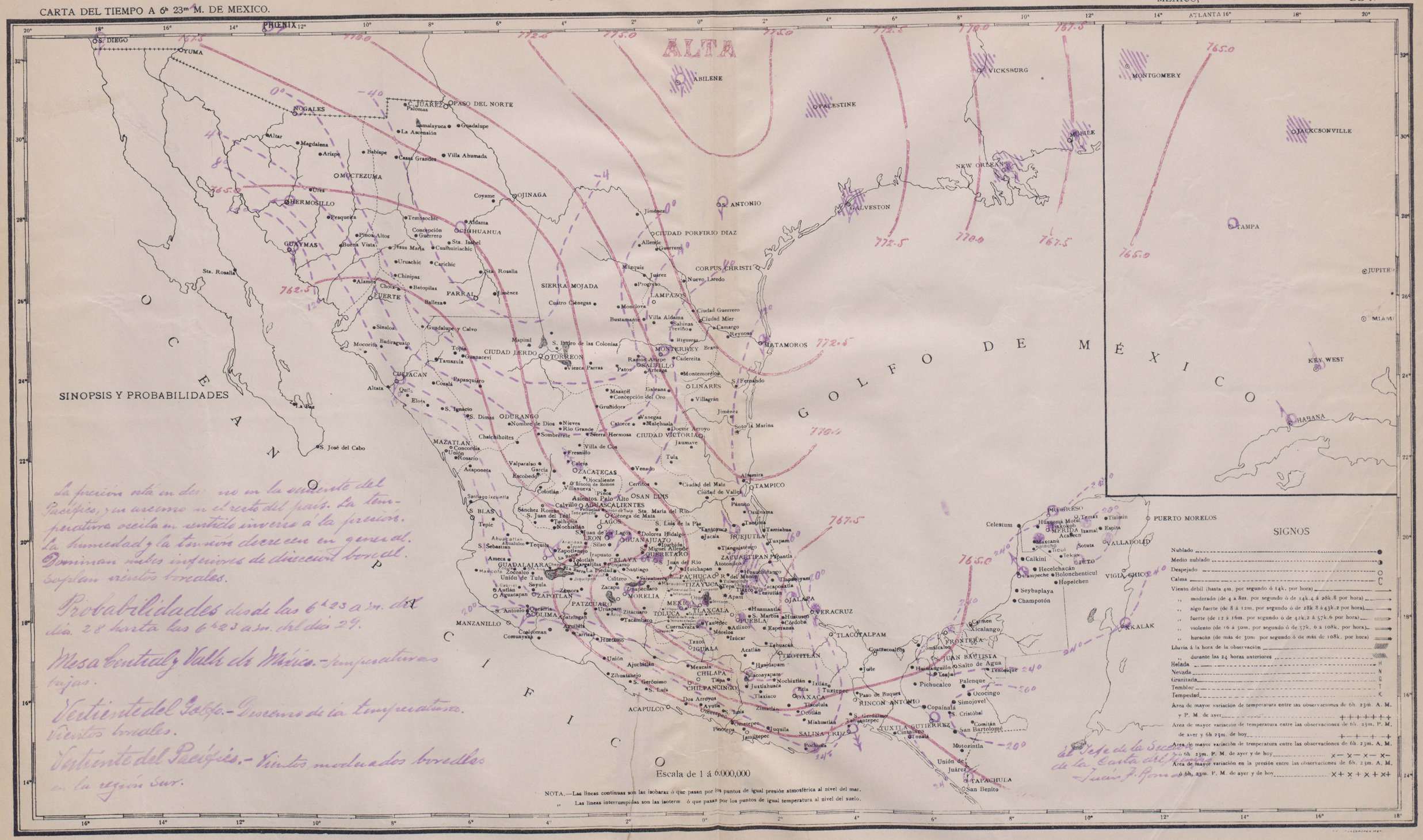

la presión está en descenso en la vertiente del Pacífico, y en ascenso en el resto del país. La temperatura oscila en sentido inverso á la presión. La humedad y la tensión decrecen en general. Dominan vientos inferiores de dirección boreal. Soplan vientos boreales.

Probabilidades desde las 6h23 a.m. del día 28 hasta las 6h23 a.m. del día 29.

Mesa Central y Valle de México.- Temperaturas bajas.

Vertiente del Golfo.- Descenso de la temperatura. Vientos boreales.

Vertiente del Pacífico.- Vientos moderados boreales en la región sur.

CARTA DEL TIEMPO A 6h 23m M. DE MEXICO.

OBSERVATORIO METEOROLÓGICO CENTRAL.

Sábado MEXICO, Diciembre 30 DE 19

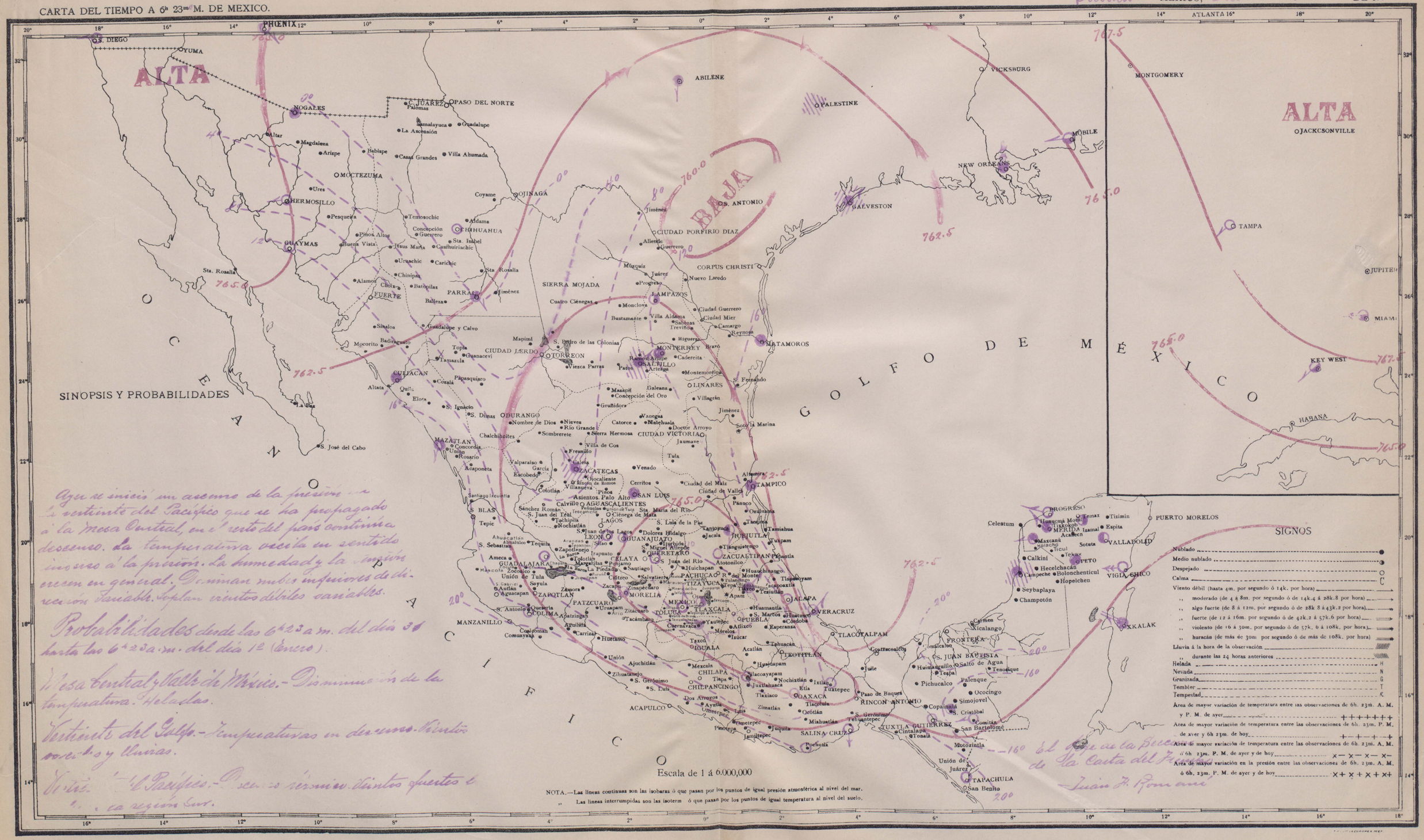

Ayer se inició un ascenso de la presión en la vertiente del Pacífico que se ha propagado á la Mesa Central, en el resto del país continúa descenso. La temperatura oscila en sentido inverso á la presión. La humedad y la tensión crecen en general. Dominan nubes inferiores de dirección variable. Soplan vientos débiles variables.

Probabilidades desde las 6h 23 a m. del día 31 hasta las 6h 23 a. m. del día 1º (Enero).

Mesa Central y Valle de México.- Disminución de la temperatura. Heladas.

Vertiente del Golfo.- Temperaturas en descenso. Vientos variables y lluvias.

Vertiente del Pacífico.- Descenso térmico. Vientos fuertes [illegible] la región Sur.

El Jefe de la Sección de la Carta del Tiempo
Juan F. Romaní

CARTA DEL TIEMPO A 6h 23m M. DE MEXICO.

OBSERVATORIO METEOROLÓGICO CENTRAL.
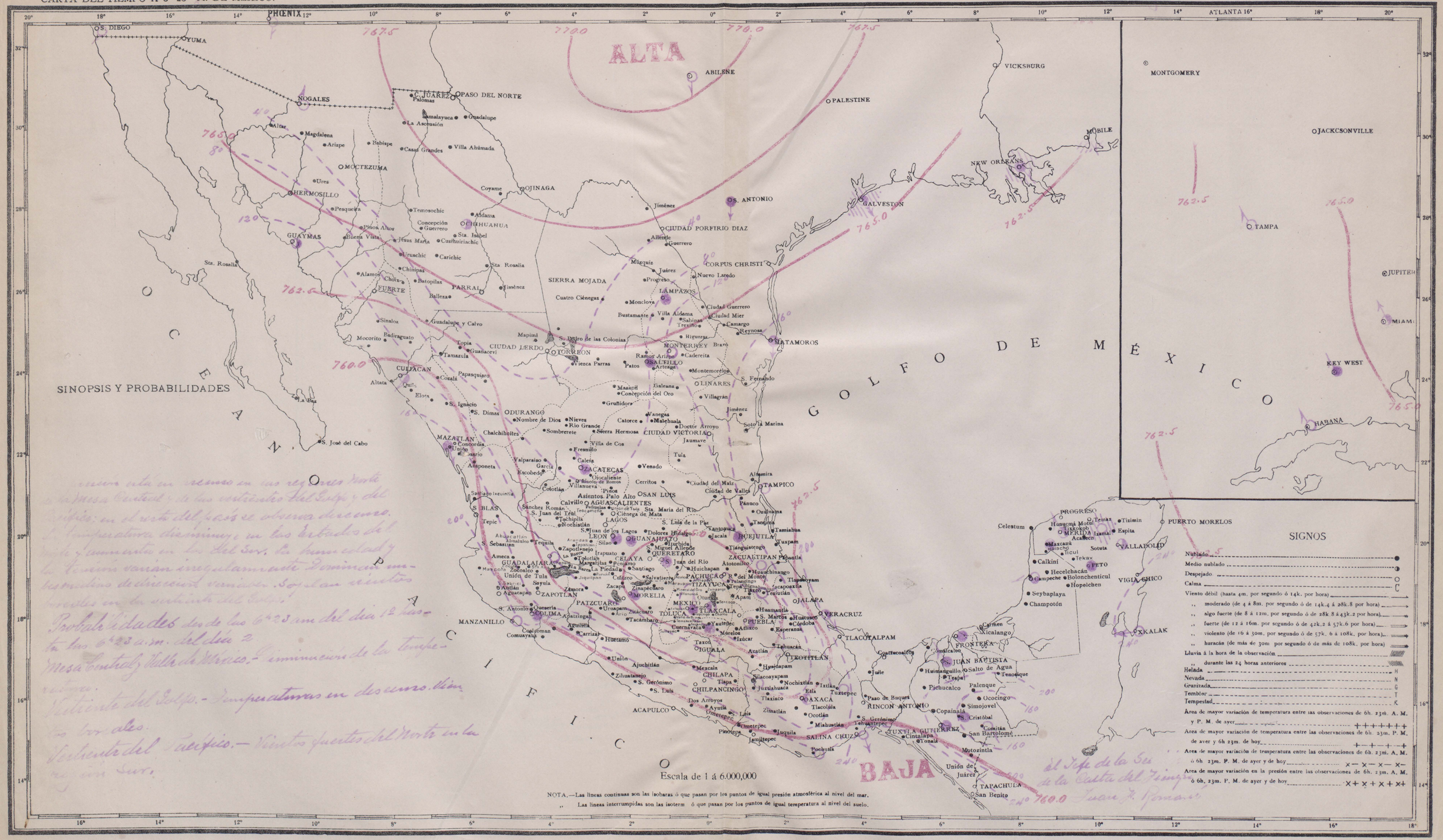
MEXICO, Domingo 31 diciembre DE 19