National Oceanic and Atmospheric Administration

ERRATA NOTICE

One or more conditions of the original document may affect the quality of the image, such as:

Discolored pages
Faded or light ink
Binding intrudes into the text

This has been a co-operative project between the NOAA Central Library and the Climate Database Modernization Program, National Climate Data Center (NCDC). To view the original document, please contact the NOAA Central Library in Silver Spring, MD at (301) 713-2607 x124 or Library.Reference@noaa.gov

HOV Services
Imaging Contractor
12200 Kiln Court
Beltsville, MD 20704-1387
July 23, 2010

CARTA DEL TIEMPO A 6h 23m A. M. DE MEXICO.

OBSERVATORIO METEOROLÓGICO CENTRAL.

Lunes MEXICO, Enero 16 DE 1911.

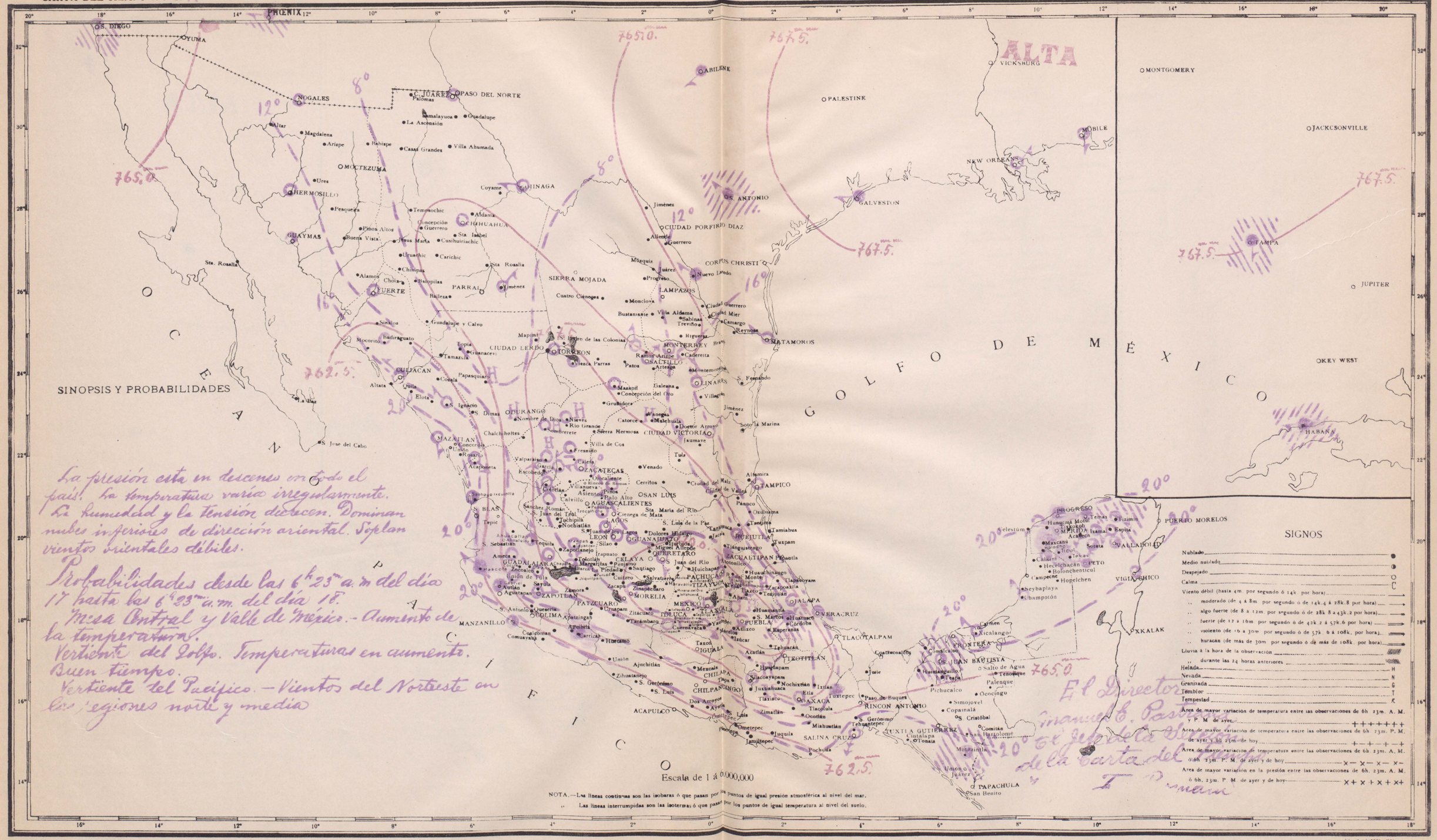

La presión esta en descenso en todo el país. La temperatura varía irregularmente. La humedad y la tensión decrecen. Dominan nubes inferiores de dirección oriental. Soplan vientos orientales débiles.

Probabilidades desde las 6h 23m a. m. del día 17 hasta las 6h 23m a. m. del día 18.

Mesa Central y Valle de México.- Aumento de la temperatura.

Vertiente del Golfo. Temperaturas en aumento. Buen tiempo.

Vertiente del Pacífico.- Vientos del Norteeste en las regiones norte y media

El Director
Manuel E. Pastrana
El Jefe de la Sección
de la Carta del
I. Pasman

CARTA DEL TIEMPO A 6h 23m M. DE MEXICO.

OBSERVATORIO METEOROLÓGICO CENTRAL.

Martes MEXICO, Enero 17 DE 191

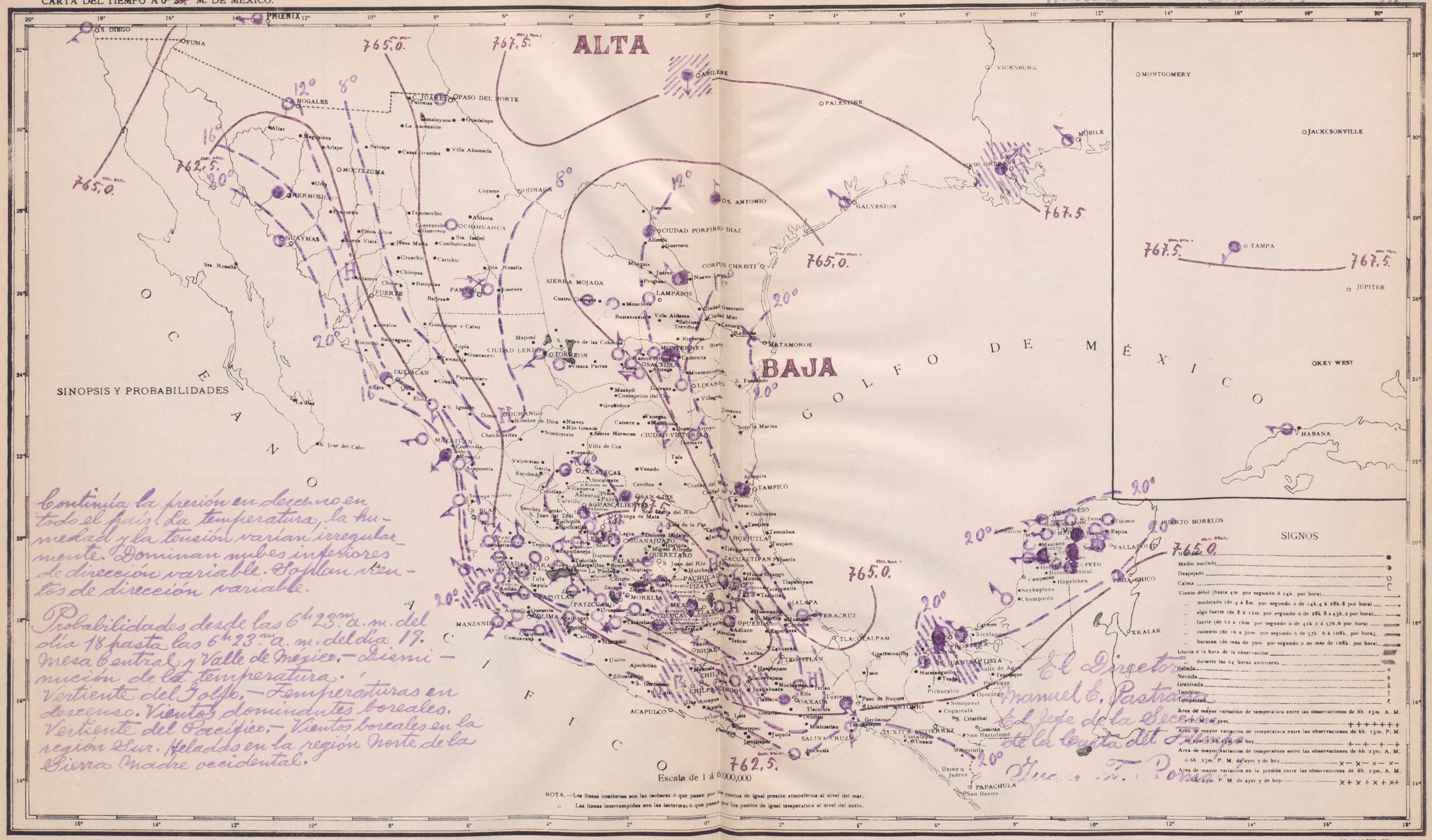

Continúa la presión en descenso en todo el país. La temperatura, la humedad y la tensión varían irregularmente. Dominan nubes inferiores de dirección variable. Soplan vientos de dirección variable.

Probabilidades desde las 6h 23m a. m. del día 18 hasta las 6h 23m a. m. del día 19. Mesa Central y Valle de México.—Disminución de la temperatura. Vertiente del Golfo.—Temperaturas en descenso. Vientos dominantes boreales. Vertiente del Pacífico.—Vientos boreales en la región Sur. Heladas en la región Norte de la Sierra Madre occidental.

El Director
Manuel E. Pastrana
El Jefe de la Sección
de la Carta del Tiempo
Juan F. Romano

CARTA DEL TIEMPO A 6h 23m M. DE MEXICO.

OBSERVATORIO METEOROLÓGICO CENTRAL.

Miércoles MEXICO, Enero 18 DE 191 1.

SINOPSIS Y PROBABILIDADES

Ayer se inició un descenso de la presión en los Estados de la Mesa que se ha propagado á la Región Norte de la Mesa Central y á las Vertientes del Golfo y del Pacífico. La temperatura bajó en sentido inverso á la presión. La humedad y la tensión aumentaron en general. Dominan nubes inferiores de dirección variable. Soplan vientos de dirección variable.

Probabilidades desde las 6h 23m a. m. del día 19 hasta las 6h 23m a. m. del día 20. Mesa Central y Valle México.—Disminución de la temperatura. Nublados y lloviznas. Vertiente del Golfo.—Temperaturas en descenso. Vientos boreales débiles. Vertiente del Pacífico.—Descenso térmico. Vientos moderados ó algo fuertes boreales en la región Sur. Aviso á los puertos.—Vientos moderados ó algo fuertes de la región Norte es probable soplen hoy en las costas de Tamaulipas y Veracruz y en el istmo de Tehuantepec y mañana en las de Tabasco y Yucatán.

El Director
Manuel E. Pastrana
El Jefe de la Sección
de la Carta del Tiempo
Juan F. Romano

Escala de 1 á 6.000,000

NOTA.—Las líneas continuas son las isobaras ó que pasan por los puntos de igual presión atmosférica al nivel del mar.
,, Las líneas interrumpidas son las isotermas ó que pasan por los puntos de igual temperatura al nivel del suelo.

SIGNOS

- Nublado
- Medio nublado
- Despejado
- Calma
- Viento débil (hasta 4m. por segundo ó 14k. por hora)
- ,, moderado (de 4 á 8m. por segundo ó de 14k.4 á 28k.8 por hora)
- ,, algo fuerte (de 8 á 12m. por segundo ó de 28k. 8 á 43k.2 por hora)
- ,, fuerte (de 12 á 16m. por segundo ó de 42k.2 á 57k.6 por hora)
- ,, violento (de 16 á 30m. por segundo ó de 57k. 6 á 108k. por hora)
- ,, huracán (de más de 30m. por segundo ó de más de 108k. por hora)
- Lluvia á la hora de la observación
- ,, durante las 24 horas anteriores
- Helada
- Nevada
- Granizada
- Temblor
- Tempestad

Area de mayor variación de temperatura entre las observaciones de 6h. 23m. A. M. y P. M. de ayer ++++++++

Area de mayor variación de temperatura entre las observaciones de 6h. 23m. P. M. de ayer y 6h 23m. de hoy + + − + − + +

Area de mayor variación de temperatura entre las observaciones de 6h. 23m. A. M. ó 6h 23m. P. M. de ayer y de hoy × − × − × −

Area de mayor variación en la presión entre las observaciones de 6h. 23m. A. M. ó 6h. 23m. P. M. de ayer y de hoy × + × + × + ×+

CARTA DEL TIEMPO A 6h 23m A. M. DE MEXICO.

OBSERVATORIO METEOROLÓGICO CENTRAL.

Jueves MEXICO, Enero 19 DE 1911.

SINOPSIS Y PROBABILIDADES

Continúa. La presión en ascenso en todo el país. La temperatura varia irregularmente. La humedad y la tensión aumentan. Dominan nubes inferiores de dirección variable. Soplan vientos de dirección variable.

Probabilidades desde las 6h 23m a. m. del dia 20 hasta las 6h 23m a. m. del dia 21. Mesa Central y Valle de Méjico.—Disminución de la temperatura. Nublados. Vertiente del Golfo.—Descenso térmico. Vientos débiles locales. Vertiente del Pacífico.—Vientos del Noroeste en las regiones Norte y Media y locales en la región Sur.

Escala de 1 á 6.000,000

NOTA.—Las líneas continuas son las isobaras ó que pasan por los puntos de igual presión atmosférica al nivel del mar.
,, Las líneas interrumpidas son las isotermas ó que pasan por los puntos de igual temperatura al nivel del suelo.

SIGNOS

- Nublado
- Medio nublado
- Despejado
- Calma — C
- Viento débil (hasta 4m. por segundo ó 14k. por hora)
- ,, moderado (de 4 á 8m. por segundo ó de 14k.4 á 28k.8 por hora)
- ,, algo fuerte (de 8 á 12m. por segundo ó de 28k 8 á 43k.2 por hora)
- ,, fuerte (de 12 á 16m. por segundo ó de 42k.2 á 57k.6 por hora)
- ,, violento (de 16 á 30m. por segundo ó de 57k. 6 á 108k. por hora)
- ,, huracán (de más de 30m. por segundo ó de más de 108k. por hora)
- Lluvia á la hora de la observación
- ,, durante las 24 horas anteriores — H
- Helada — H
- Nevada — N
- Granizada — G
- Temblor — T
- Tempestad — K
- Area de mayor variación de temperatura entre las observaciones de 6h. 23m. A. M. y P. M. de ayer. + + + + + + +
- Area de mayor variación de temperatura entre las observaciones de 6h. 23m. P. M. de ayer y 6h 23m. de hoy + − + − + − +
- Area de mayor variación de temperatura entre las observaciones de 6h. 23m. A. M. ó 6h. 23m. P. M. de ayer y de hoy × − × − × − ×
- Area de mayor variación en la presión entre las observaciones de 6h. 23m. A. M. ó 6h. 23m. P. M. de ayer y de hoy × + × + × + ×

765.0.

El Director
Manuel E. Pastra
Jefe de la Secc. de la Carta del Tiempo
Ing. F. Roman

CARTA DEL TIEMPO A 6h 23m A. M. DE MEXICO.

OBSERVATORIO METEOROLÓGICO CENTRAL.

Viernes MEXICO, Enero 20. DE 191 11.

SINOPSIS Y PROBABILIDADES

Ayer se inició un descenso de la presión en los Estados de la frontera que se ha propagado á casi todo el país. La temperatura aumenta en los Estados del Norte y disminuye en los del Sur. La humedad crece. La tensión varía irregularmente. Dominan nubes superiores de dirección variable. Soplan vientos de dirección variable.

Probabilidades desde las 6h 23m a. m. del día 21 hasta las 6h 23m a. m. del día 22. Mesa Central y Valle de México. — Aumento de temperatura. — Nublados. Vertiente del Golfo. — Temperaturas en aumento. Vientos australes débiles. Vertiente del Pacífico. — Aumento térmico. Vientos dominantes occidentales en las regiones Norte y Media.

Nota. — El Norte sopló ayer débil en la región Norte del Golfo, moderado en la costa Sur y algo fuerte en el istmo de Tehuantepec.

Escala de 1 á 6.000,000

NOTA.—Las líneas continuas son las isobaras ó que pasan por los puntos de igual presión atmosférica al nivel del mar.
,, Las líneas interrumpidas son las isotermas ó que pasan por los puntos de igual temperatura al nivel del suelo.

SIGNOS

- Nublado
- Medio nublado
- Despejado
- Calma
- Viento débil (hasta 4m. por segundo ó 14k. por hora)
- ,, moderado (de 4 á 8m. por segundo ó de 14k.4 á 28k.8 por hora)
- ,, algo fuerte (de 8 á 12m. por segundo ó de 28k. 8 á 43k.2 por hora)
- ,, fuerte (de 12 á 16m. por segundo ó de 42k.2 á 57k.6 por hora)
- ,, violento (de 16 á 30m. por segundo ó de 57k. 6 á 108k. por hora)
- ,, huracán (de más de 30m. por segundo ó de más de 108k. por hora)
- Lluvia á la hora de la observación
- durante las 24 horas anteriores
- Helada
- Nevada
- Granizada
- Temblor
- Tempestad
- Area de mayor variación de temperatura entre las observaciones de 6h. 23m. A. M. y P. M. de ayer
- Area de mayor variación de temperatura entre las observaciones de 6h. 23m. P. M. de ayer y 6h. 23m. de hoy
- Area de mayor variación de temperatura entre las observaciones de 6h. 23m. A. M. ó 6h. 23m. P. M. de ayer y de hoy
- Area de mayor variación en la presión entre las observaciones de 6h. 23m. A. M. ó 6h. 23m. P. M. de ayer y de hoy

El Director
Manuel E. Pastrana
El Jefe de la Sección
de la Carta del Tiempo
Juan A. Tapia

CARTA DEL TIEMPO A 6h 23m M. DE MEXICO.

OBSERVATORIO METEOROLÓGICO CENTRAL.

Sábado MEXICO, Enero 21 DE 191

SINOPSIS Y PROBABILIDADES

El descenso de la presión se ha propagado á todo el país. La temperatura aumenta en general. La humedad y la tensión varían irregularmente. Soplan vientos australes en la vertente del Golfo.

Probabilidades desde las 6h 23m am del dia 22 hasta las 6h 23m a.m. del dia 23.

Mesa Central y Valle de México.- Aumento de la temperatura. Nublados.

Vertiente del Golfo.- Temperaturas en aumento. Vientos australes.

Vertiente del Pacífico.- Aumento termico. Vientos locales en la region Sur.

Tiempo probable hasta el dia 31. Temperaturas.- Aumentos del 21 al 23 y del 28 al 31. Descensos del 24 al 27. Vientos.- De la region Norte en el Golfo é inmediaciones de la costa. Lluvias.- Los dias de Norte las habrá en la Vertiente del Golfo y Mesa Central.

El Director
Manuel E Pastrana
Jefe de la Seccion del Servicio del Tiempo
F. Romana

SIGNOS

Nublado
Medio nublado
Despejado
Calma
Viento débil (hasta 4m. por segundo ó 14k. por hora)
" moderado (de 4 á 8m. por segundo ó de 14k.4 á 28k.8 por hora)
" algo fuerte (de 8 á 12m. por segundo ó de 28k. 8 á 43k.2 por hora)
" fuerte (de 12 á 16m. por segundo ó de 42k.2 á 57k.6 por hora)
" violento (de 16 á 30m por segundo ó de 57k. 6 á 108k. por hora)
" huracán (de más de 30m por segundo ó de más de 108k. por hora)
Lluvia á la hora de la observación
" durante las 24 horas anteriores
Helada H
Nevada N
Granizada G
Temblor T
Tempestad K
Area de mayor variación de temperatura entre las observaciones de 6h. 23m. A. M. y P. M. de ayer
Area de mayor variación de temperatura entre las observaciones de 6h. 23m. P. M. de ayer y 6h 23m. de hoy
Area de mayor variación de temperatura entre las observaciones de 6h. 23m. A. M. ó 6h 23m. P. M. de ayer y de hoy
Area de mayor variación en la presión entre las observaciones de 6h. 23m. A. M. ó 6h. 23m. P. M. de ayer y de hoy

Escala de 1 á 6.000,000

NOTA.—Las líneas continuas son las isobaras ó que pasan por los puntos de igual presión atmosférica al nivel del mar.
" Las líneas interrumpidas son las isotermas ó que pasan por los puntos de igual temperatura al nivel del suelo.

Domingo Enero 22 11.

CARTA DEL TIEMPO A 6h 23m A M. DE MEXICO.

OBSERVATORIO METEOROLÓGICO CENTRAL.

MEXICO, DE 191

SINOPSIS Y PROBABILIDADES

La presión está en ascenso en casi todo
el país; se observa ligero descenso en la
región Norte de la Vertiente del Pacífico. La
temperatura disminuye en los Estados
del Norte y aumenta en el resto. La hu-
medad y la tensión varían irregular-
mente. Dominan nubes superiores de
dirección occidental. Soplan vientos de
dirección variable.

Probabilidades desde las 6h 23m a. m. del día
23 hasta las 6h 23m a. m. del día 24.
Mesa Central y Valle de México.—Disminución de la
temperatura.
Vertiente del Golfo.—Temperaturas en descenso.
Vientos boreales débiles ó moderados.
Vertiente del Pacífico.—Vientos algo fuertes bo-
reales en la región Sur. Heladas en la región
Norte de la Sierra Madre occidental.

El Director
Manuel E. Pastrana
El Jefe de la Sección
de la Carta del Tiempo
[illegible]

SIGNOS

Nublado	●
Medio nublado	◐
Despejado	○
Calma	C
Viento débil (hasta 4m. por segundo ó 14k. por hora)	→
,, moderado (de 4 á 8m por segundo ó de 14k.4 á 28k.8 por hora)	→
,, algo fuerte (de 8 á 12m. por segundo ó de 28k 8 á 43k.2 por hora)	→
,, fuerte (de 12 á 16m. por segundo ó de 42k.2 á 57k.6 por hora)	→
,, violento (de 16 á 30m por segundo ó de 57k. 6 á 108k. por hora)	→
,, huracán (de más de 30m por segundo ó de más de 108k. por hora)	→
Lluvia á la hora de la observación	//////
,, durante las 24 horas anteriores	\\\\\\
Helada	H
Nevada	N
Granizada	G
Temblor	T
Tempestad	K
Area de mayor variación de temperatura entre las observaciones de 6h. 23m. A. M. y P. M. de ayer	+++++++
Area de mayor variación de temperatura entre las observaciones de 6h. 23m. P. M. de ayer y 6h 23m. de hoy	+—+—+—+
Area de mayor variación de temperatura entre las observaciones de 6h. 23m. A. M. ó 6h 23m. P. M. de ayer y de hoy	×— ×— ×— ×—
Area de mayor variación en la presión entre las observaciones de 6h. 23m. A. M. ó 6h. 23m. P. M. de ayer y de hoy	×+ ×+ ×+ ×+

Escala de 1 á 6.000,000

NOTA.—Las líneas continuas son las isobaras ó que pasan por los puntos de igual presión atmosférica al nivel del mar.
,, Las líneas interrumpidas son las isotermas ó que pasan por los puntos de igual temperatura al nivel del suelo.

CARTA DEL TIEMPO A 6h 23m M. DE MEXICO.

OBSERVATORIO METEOROLÓGICO CENTRAL.

Lunes MEXICO, Enero 23 DE 191 11.

ALTA

BAJA

SINOPSIS Y PROBABILIDADES

La presión está en ascenso en todo el país. La temperatura disminuye en los Estados del Golfo y aumenta en el resto. La humedad y la temperatura varían irregularmente. Dominan nubes inferiores de dirección boreal. Soplan vientos boreales en la región de la Vertiente del Golfo.

Probabilidades desde las 6h 23m a. m. del día 24 hasta las 6h 23m a. m. del día 25. Mesa Central y Valle de México. Aumento de la temperatura. Vertiente del Golfo.—Vientos debiles boreales. Nublados y lloviznas en la región Sur. Vertiente del Pacífico.—Aumento térmico. Vientos locales en la región Sur. Lluvias á los puertos.—Vientos moderados de la región Norte es probable soplen hoy en las costas de Tabasco, Chiapas y Veracruz, y en el Istmo de Tehuantepec.

PHOENIX · S. DIEGO · YUMA · NOGALES · C. JUAREZ · PASO DEL NORTE · Palomas · Tomalayuca · Guadalupe · La Ascensión · Altar · Magdalena · Arizpe · Babispe · Casas Grandes · Villa Ahumada · MOCTEZUMA · Ures · HERMOSILLO · Pesqueira · Coyame · COJINAGA · Temosachic · Aldama · Concepción del Oro · CHIHUAHUA · Sta Isabel · Cusihuiriachic · Pinos Altos · GUAYMAS · Buena Vista · Jesus Maria · Uruachic · Carichic · Sta Rosalia · Sta. Rosalia · Chinipas · Alamos · Choix · Batopilas · PARRAL · Jiménez · FUERTE · Bailezza · Sinaloa · Guadalupe y Calvo · Badiraguato · Mocorito · Topia · Guanaceví · CIUDAD LERDO · Mapimi · S. Pedro de las Colonias · TORREON · Tamazula · CULIACAN · Altata · Quila · Cozala · Papasquiaro · Elota · La Uva · S. Ignacio · S. José del Cabo · S. Dimas · ODUKANGO · Nombre de Dios · Nieves · Rio Grande · Sombrerete · Sierra Hermosa · Chalchihuites · Villa de Cos · Fresnillo · Caleta · Valparaiso · Garcia · Escobedo · Saponeta · Venado · ZACATECAS · Ojocaliente · Cerritos · Ciudad del Maiz · Colotlan · Villanueva · Asientos · Rincon de Romos · Calvillo · Palo Alto · SAN LUIS · AGUASCALIENTES · Peñuelas · Tepezalá · Sta. Maria del Rio · Tepic · Cienega de Mata · S. Luis de la Paz · LAGOS · Nochistlan · S. Juan de los Lagos · Dolores Hidalgo · LEON · GUANAJUATO · Silao · Hurtado · Tequila · Zapotlanejo · Irapuato · S. Miguel Allende · QUERETARO · Ameca · Mascota · Zocalco · GUADALAJARA · Ocotlan · Barca · La Piedad · Santiago · CELAYA · Penjamo · Margaritas · Union de Tula · Jiquilpan · Cuitzeo · Salvatierra · Maravatio · Zacapu · Zinapecuaro · Zamora · ZAPOTLAN · MORELIA · Aguacapan · S. Antonio · Queseria · COLIMA · Apatzingan · Tacámbaro · MANZANILLO · Coalcoman · Comuayala · Arteaga · Huetamo · Unión · Ajuchitlan · Zihuatanejo · S. Gerónimo · S. Luis · ACAPULCO · Dos Arroyos · Ayutla · CHILPANCINGO · Mexcala · Tixtla · CHILAPA · Iguala · TOLUCA · Cuernavaca · Tasco · MEXICO · TLAXCALA · PUEBLA · Atlixco · Izucar · Acatlan · Tehuacan · COTTILA · Huajuapam · Silacoyapam · Nochixtlan · Juxtlahuaca · Tlaxiaco · OAXACA · Ixtlan · Etla · Tlacolula · Ocotlan · Zimatlan · Ometepec · Juquila · Jamiltepec · SALINA CRUZ · Tehuantepec · Tuxtepec · Paso de Buques · RINCON ANTONIO · S. Gerónimo · Miahuatlan · Pochutla · TUXTLA GUTIERREZ · Cintalapa · Tonala · Comitán · S. Cristóbal · San Bartolomé · Motozintla · Unión o Juárez · PAPACHULA · San Benito · Copainalá · Simojovel · Ococingo · Palenque · Tenosique · Salto de Agua · Huimanguillo · Teapa · Pichucalco · JUAN BAPTISTA · Comalcalco · Cunduacan · Frontera · Carmen · Xicalango · Campeche · Champotón · Seybaplaya · Hecelchacán · PETO · Bolonchenticul · Hopelchen · Calkini · Sotuta · VALLADOLID · Maxcanú · Izamal · Acanceh · MERIDA · Tixkokob · Hunucmá · Motul · PROGRESO · Temax · Tizimin · Espita · PUERTO MORELOS · Celestun · VIGIA CHICO · XKALAK · ABILENE · PALESTINE · VICKSBURG · MOBILE · NEW ORLEANS · S. ANTONIO · GALVESTON · Jiménez · CIUDAD PORFIRIO DIAZ · Allende · Guerrero · Muzquiz · Juárez · Progreso · Nuevo Laredo · CORPUS CHRISTI · SIERRA MOJADA · Cuatro Ciéneges · Monclova · LAMPAZOS · Bustamante · Villa Aldama · Sabinas · Treviño · Ciudad Mier · Camargo · Reynosa · Higueras · Bravo · MONTERREY · Ramos Arizpe · Cadereita · OSALEKA · Azteca · Montemorelos · Galeana · LINARES · Villagran · S. Fernando · MATAMOROS · Masapil · Concepción del Oro · Soto la Marina · Jiménez · Alamira · TAMPICO · Panuco · Ozuluama · Tampico · Tamiahua · Tuxpan · TUXPAM · Tlanguistengo · ZACUALTIPAN · Tlaquilpa · Atotonilco · Huichapan · Huachinango · Tlapacoyam · Zacatlan · Tezitlan · Apan · Tlascala · JALAPA · VERACRUZ · Huamantla · S. Marcos · Huamuco · PUEBLA · Cordova · Atlixco · Esperanza · TLACOTALPAM · Tehuacan · Acatlan · Huajuapam · Juxtlahuaca · Nochixtlan · Ixtlan · Etla · Tuxtepec · Paso de Buques · RINCON ANTONIO · Tlaxiaco · OAXACA · Tlacolula · Ocotlan · Zimatlan · Ometepec · Juquila · Jamiltepec · SALINA CRUZ · Tehuantepec · Miahuatlan · Pochutla · Cintalapa · Tonala · Comitán · S. Cristóbal · San Bartolomé · Motozintla · Unión o Juárez · PAPACHULA · San Benito · Copainalá · Simojovel · Ococingo · Palenque · Tenosique · Salto de Agua · Huimanguillo · Teapa · Pichucalco · JUAN BAPTISTA · Comalcalco · Cunduacan · Frontera · Carmen · Xicalango · Campeche · Champotón · Seybaplaya · Hecelchacán · PETO · Bolonchenticul · Hopelchen · Calkini · Sotuta · VALLADOLID · Maxcanú · Izamal · Acanceh · MERIDA · Tixkokob · Hunucmá · Motul · PROGRESO · Temax · Tizimin · Espita · PUERTO MORELOS · Celestun · VIGIA CHICO · XKALAK · MONTGOMERY · JACKSONVILLE · TAMPA · JUPITER · OKEY WEST · HABANA

Escala de 1 á 6.000,000

NOTA.—Las lineas continuas son las isobaras ó que pasan por los puntos de igual presión atmosférica al nivel del mar.
,, Las lineas interrumpidas son las isotermas ó que pasan por los puntos de igual temperatura al nivel del suelo.

SIGNOS

Nublado ●
Medio nublado ◑
Despejado ○
Calma C
Viento débil (hasta 4m. por segundo ó 14k. por hora) →
,, moderado (de 4 á 8m. por segundo ó de 14k.4 á 28k.8 por hora) →
,, algo fuerte (de 8 á 12m. por segundo ó de 28k. 8 á 43k.2 por hora) →
,, fuerte (de 12 á 16m. por segundo ó de 42k.2 á 57k.6 por hora) →
,, violento (de 16 á 30m por segundo ó de 57k. 6 á 108k. por hora) →
,, huracán (de más de 30m por segundo ó de más de 108k. por hora) →
Lluvia á la hora de la observación ▨
,, durante las 24 horas anteriores ▨
Helada H
Nevada N
Granizada G
Temblor T
Tempestad K
Area de mayor variación de temperatura entre las observaciones de 6h. 23m. A. M. y P. M. de ayer +++++++
Area de mayor variación de temperatura entre las observaciones de 6h. 23m. P. M. de ayer y 6h 23m. de hoy +−+−+−+
Area de mayor variación de temperatura entre las observaciones de 6h. 23m. A. M. ó 6h. 23m. P. M. de ayer y de hoy ×−×−×−×−
Area de mayor variación en la presión entre las observaciones de 6h. 23m. A. M. ó 6h. 23m. P. M. de ayer y de hoy ×+×+×+×+

CARTA DEL TIEMPO A 6h 23m M. DE MEXICO.

OBSERVATORIO METEOROLÓGICO CENTRAL.

MEXICO, Enero 24 DE 191

SINOPSIS Y PROBABILIDADES

La presión está en ascenso en casi todo el país; se inicia un descenso en el Estado de Chihuahua. La temperatura disminuye en los Estados del Centro y aumenta en el resto. La humedad y la tensión aumentan en general. Dominan nubes inferiores. Dirección variable. Soplan vientos de dirección variable.

Probabilidades desde las 6h 23m a.m. del día 25 hasta las 6h 23m a.m. del día 26. Mesa central y valle de México.—Aumento de la temperatura. Nublados. Vertiente del Golfo.—Aumento térmico. Nublados y algunas lloviznas. Vertiente del Pacífico.—Temperaturas en aumento. Vientos del Noreste en la región Sur.

Escala de 1 á 6.000,000

NOTA.—Las líneas continuas son las isobaras ó que pasan por los puntos de igual presión atmosférica al nivel del mar.
,, Las líneas interrumpidas son las isotermas ó que pasan por los puntos de igual temperatura al nivel del suelo.

SIGNOS

- Nublado
- Medio nublado
- Despejado
- Calma
- Viento débil (hasta 4m. por segundo ó 14k. por hora)
- ,, moderado (de 4 á 8m. por segundo ó de 14k.4 á 28k.8 por hora)
- ,, algo fuerte (de 8 á 12m. por segundo ó de 28k 8 á 43k.2 por hora)
- ,, fuerte (de 12 á 16m. por segundo ó de 42k.2 á 57k.6 por hora)
- ,, violento (de 16 á 30m por segundo ó de 57k. 6 á 108k. por hora)
- ,, huracán (de más de 30m por segundo ó de más de 108k. por hora)
- Lluvia á la hora de la observación
- ,, durante las 24 horas anteriores
- Helada H
- Nevada N
- Granizada G
- Temblor T
- Tempestad K
- Área de mayor variación de temperatura entre las observaciones de 6h. 23m. A. M. y P. M. de ayer
- Área de mayor variación de temperatura entre las observaciones de 6h. 23m. P. M. de ayer y 6h 23m. de hoy
- Área de mayor variación de temperatura entre las observaciones de 6h. 23m. A. M. ó 6h 23m. P. M. de ayer y de hoy
- Área de mayor variación en la presión entre las observaciones de 6h. 23m. A. M. ó 6h. 23m. P. M. de ayer y de hoy

El Director
Manuel C. Pastrana
El Jefe de la Oficina
de la Carta del Tiempo
Juan F. Romano

CARTA DEL TIEMPO A 6h 23m M. DE MEXICO.

OBSERVATORIO METEOROLÓGICO CENTRAL.

Miércoles MEXICO, Enero 25 DE 1911

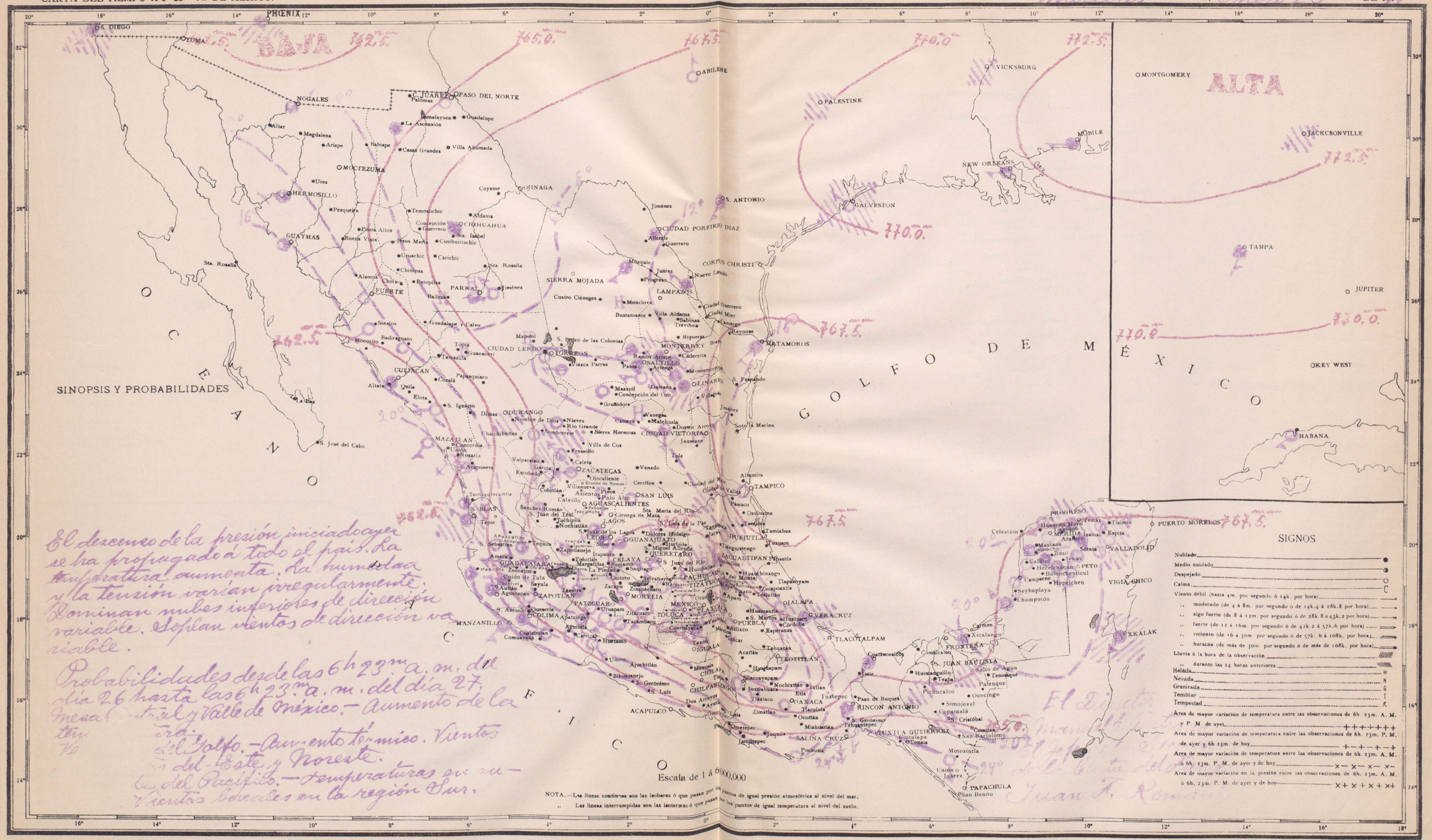

El descenso de la presión iniciado ayer se ha propagado á todo el país. La temperatura aumenta. La humedad y la tensión varían irregularmente. Dominan nubes inferiores de dirección variable. Soplan vientos de dirección variable.

Probabilidades desde las 6h 23m a. m. del día 26 hasta las 6h 23m a. m. del día 27. Mesa Central y Valle de México.— Aumento de la temperatura. Vientos del Golfo.— Aumento térmico. Vientos del Este y Noreste. Valle del Pacífico.— Temperaturas en aumento. Vientos boreales en la región Sur.

El Director Manuel [illegible] El jefe de la Carta del Tiempo Juan A. Romero

CARTA DEL TIEMPO A 6h 23m M. DE MEXICO.

OBSERVATORIO METEOROLÓGICO CENTRAL.

MEXICO, Enero 26 DE 191

SINOPSIS Y PROBABILIDADES

Continúa la presión en descenso en casi todo el país; se inicia un ascenso en la región Norte de la Baja California. La temperatura aumenta. La humedad y la tensión varían irregularmente. Dominan nubes inferiores de dirección variable. Soplan vientos de dirección variable. Probabilidades desde las 6h 23m a. m. del día 27 hasta las 6h 23m a. m. del día 28. Mesa Central y Valle de México. Aumento de la temperatura. Vertiente del Golfo.-Temperaturas en aumento. Vientos ausentes. Nublados.

Vertiente del Pacífico.-Vientos del noroeste.

Nota. El norte anunciado el día 23 sopla moderado en los puertos de Tamaulipas y Veracruz y en el istmo de Tehuantepec en las fechas prescritas.

SIGNOS

- Nublado
- Medio nublado
- Despejado
- Calma
- Viento débil (hasta 4m. por segundo ó 14k. por hora)
- ,, moderado (de 4 á 8m. por segundo ó de 14k.4 á 28k.8 por hora)
- ,, algo fuerte (de 8 á 12m. por segundo ó de 28k. 8 á 43k.2 por hora)
- ,, fuerte (de 12 á 16m. por segundo ó de 42k.2 á 57k.6 por hora)
- ,, violento (de 16 á 30m. por segundo ó de 57k. 6 á 108k. por hora)
- ,, huracán (de más de 30m. por segundo ó de más de 108k. por hora)
- Lluvia á la hora de la observación
- ,, durante las 24 horas anteriores
- Helada — H
- Nevada — N
- Granizada — G
- Temblor — T
- Tempestad — X
- Area de mayor variación de temperatura entre las observaciones de 6h. 23m. A. M. y P. M. de ayer
- Area de mayor variación de temperatura entre las observaciones de 6h. 23m. P. M. de ayer y 6h 23m. de hoy
- Area de mayor variación de temperatura entre las observaciones de 6h. 23m. A. M. ó 6h 23m. P. M. de ayer y de hoy
- Area de mayor variación en la presión entre las observaciones de 6h. 23m. A. M. ó 6h. 23m. P. M. de ayer y de hoy

Escala de 1 á 6.000,000

NOTA.—Las líneas continuas son las isobaras ó que pasan por los puntos de igual presión atmosférica al nivel del mar.

,, Las líneas interrumpidas son las isotermas ó que pasan por los puntos de igual temperatura al nivel del suelo.

CARTA DEL TIEMPO A 6h 23m M. DE MEXICO.

OBSERVATORIO METEOROLÓGICO CENTRAL.

MEXICO, DE 191

SINOPSIS Y PROBABILIDADES

La presión está en ascenso en los Estados del Centro y en descenso en el resto del país. La temperatura disminuye en general. La humedad y la tensión varían irregularmente. Dominan nubes inferiores de dirección oriental. Soplan vientos débiles de dirección variable.

Probabilidades desde las 6h 28m a. m. del día 28 hasta las 6h 23m a. m. del día 29. Mesa central y Valle de México.—Disminución de la temperatura. Nublados. Vertiente del Golfo.—Temperaturas en descenso. Vientos débiles boreales. Vertiente del Pacífico.—Descenso térmico. Vientos algo fuertes boreales en la región Sur.

Escala de 1 á 6.000,000

NOTA.—Las líneas continuas son las isobaras ó que pasan por los puntos de igual presión atmosférica al nivel del mar.

,, Las líneas interrumpidas son las isotermas ó que pasan por los puntos de igual temperatura al nivel del suelo.

SIGNOS

- Nublado
- Medio nublado
- Despejado
- Calma
- Viento débil (hasta 4m. por segundo ó 14k. por hora)
- ,, moderado (de 4 á 8m. por segundo ó de 14k.4 á 28k.8 por hora)
- ,, algo fuerte (de 8 á 12m. por segundo ó de 28k.8 á 43k.2 por hora)
- ,, fuerte (de 12 á 16m. por segundo ó de 42k.2 á 57k.6 por hora)
- ,, violento (de 16 á 30m. por segundo ó de 57k. 6 á 108k. por hora)
- ,, huracán (de más de 30m. por segundo ó de más de 108k. por hora)
- Lluvia á la hora de la observación
- ,, durante las 24 horas anteriores
- Helada — H
- Nevada — N
- Granizada — G
- Temblor — T
- Tempestad — X
- Área de mayor variación de temperatura entre las observaciones de 6h. 23m. A. M. y P. M. de ayer — +++++++
- Área de mayor variación de temperatura entre las observaciones de 6h. 23m. P. M. de ayer y 6h 23m. de hoy — +−+−+−+
- Área de mayor variación de temperatura entre las observaciones de 6h. 23m. A. M. ó 6h 23m. P. M. de ayer y de hoy — ×−×−×−×−
- Área de mayor variación en la presión entre las observaciones de 6h. 23m. A. M. ó 6h. 23m. P. M. de ayer y de hoy — ×+×+×+×+

CARTA DEL TIEMPO A 6h 23m M. DE MEXICO.

OBSERVATORIO METEOROLÓGICO CENTRAL.

Sábado Enero 28 11.

MEXICO, DE 191

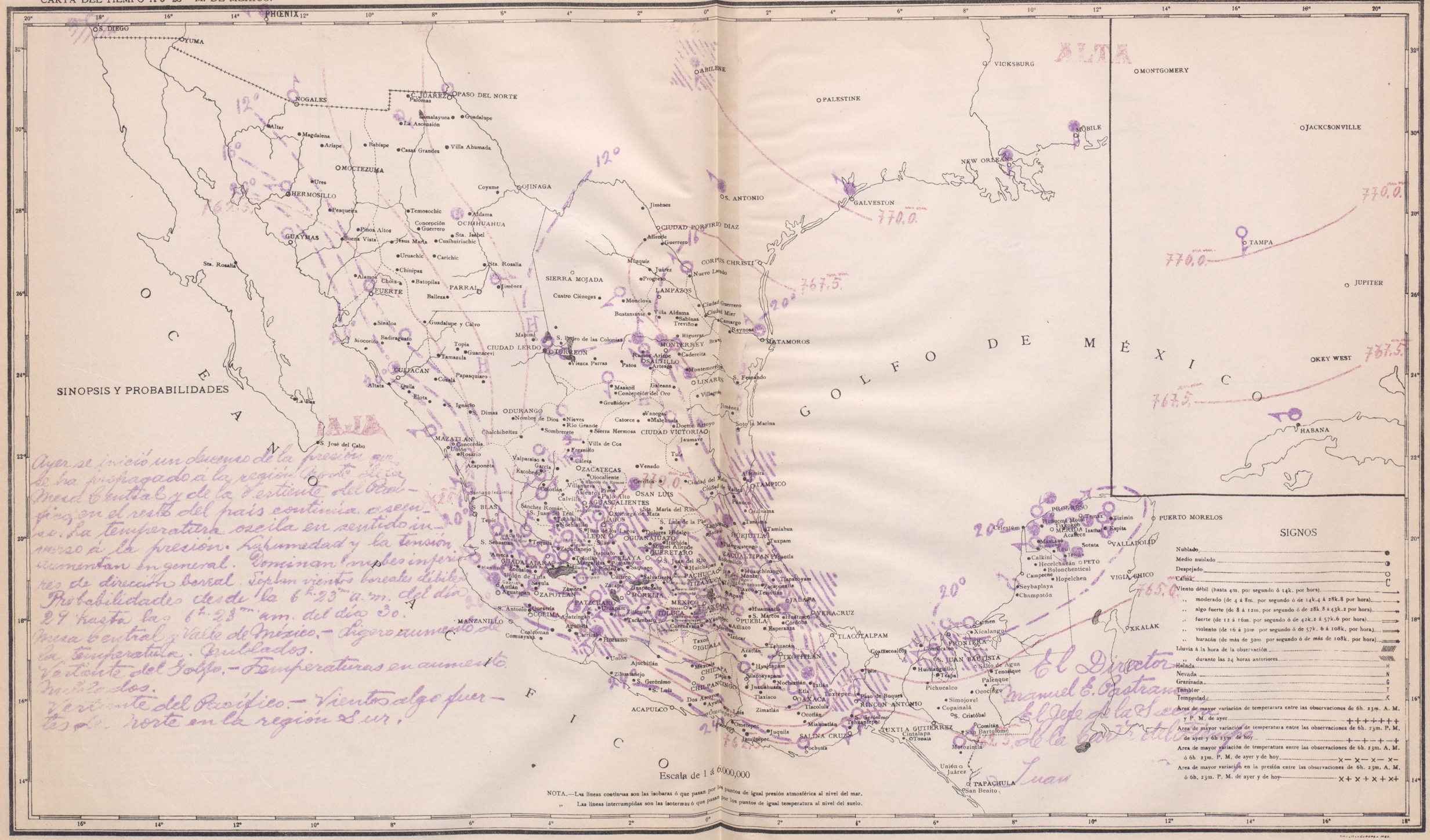

Ayer se inició un descenso de la presión que se ha propagado á la región Norte de la Mesa Central y de la Vertiente del Pacífico, en el resto del país continúa ascenso. La temperatura oscila en sentido inverso á la presión. La humedad y la tensión aumentan en general. Dominan nubes inferiores de dirección boreal. Soplan vientos boreales débiles. Probabilidades desde la 6h. 23m. a.m. del día 29 hasta las 6h. 23m. am. del día 30. Mesa Central y Valle de México.— Ligero aumento de la temperatura. Nublados. Vertiente del Golfo.— Temperaturas en aumento. Nublados. Vertiente del Pacífico.— Vientos algo fuertes del Norte en la región Sur.

SINOPSIS Y PROBABILIDADES
La presión está en ascenso en casi todo el país; se inició un descenso en los Estados de la frontera. La temperatura disminuye. La humedad y la tensión decrecen. Dominan nubes inferiores de dirección Noreste. Soplan vientos de dirección variable.
Probabilidades desde las 6h 23m a.m. del día 30 hasta las 6h 23m a.m. del día 31.
Mesa Central y Valle de México.—Aumento de la temperatura.
Vertiente del Golfo.—Temperatura en aumento.
Vertiente del Pacífico.—Vientos del Noroeste en las regiones Norte y Media, y del Noreste en la región Sur.
Tiempo probable en la República Mexicana durante el mes de Marzo de 1911.
Cuenca de México.
Comprende la parte Sur del Estado de Hidalgo, el Distrito Federal y la parte del Estado de México limítrofe con el Distrito Federal.
Temperaturas.—Días templados y noches frescas del 1 al 2, 6 al 7, 10 al 13, 17 al 19, 24 al 26 y del 29 al 31. En el resto del mes las noches serán templadas y los días algo calurosos.
Vientos.—Arrafagados australes por las tardes en los días 8 al 9, 14 al 16, 21 al 23 y del 27 al 28.
Lluvias y Nebulosidad.—Al comenzar la segunda quincena habrá tardes con densos nublados de carácter amenazador, ocasionando algunas lloviznas ó lluvias locales. La intensidad de estas precipitaciones será mayor en los cuadrantes occidentales.
(Continuará el día 30)
OCEANO PACIFICO
GOLFO DE MÉXICO
SIGNOS
Nublado
Medio nublado
Despejado
Calma
Viento débil (hasta 4m. por segundo ó 14k. por hora)
,, moderado (de 4 á 8m. por segundo ó de 14k.4 á 28k.8 por hora)
,, algo fuerte (de 8 á 12m. por segundo ó de 28k.8 á 43k.2 por hora)
,, fuerte (de 12 á 16m. por segundo ó de 42k.2 á 57k.6 por hora)
,, violento (de 16 á 30m por segundo ó de 57k. 6 á 108k. por hora)
,, huracán (de más de 30m por segundo ó de más de 108k. por hora)
Lluvia á la hora de la observación
,, durante las 24 horas anteriores
Helada H
Nevada N
Granizada G
Temblor T
Tempestad K
Area de mayor variación de temperatura entre las observaciones de 6h. 23m. A. M. y P. M. de ayer
Area de mayor variación de temperatura entre las observaciones de 6h. 23m. P. M. de ayer y 6h 23m. de hoy
Area de mayor variación de temperatura entre las observaciones de 6h. 23m. A. M. ó 6h. 23m. P. M. de ayer y de hoy
Area de mayor variación en la presión entre las observaciones de 6h. 23m. A. M. ó 6h. 23m. P. M. de ayer y de hoy
El Director
Manuel E. Pastrana
Escala de 1 á 6000,000
NOTA.—Las líneas continuas son las isobaras ó que pasan por los puntos de igual presión atmosférica al nivel del mar.
,, Las líneas interrumpidas son las isotermas ó que pasan por los puntos de igual temperatura al nivel del suelo.
TIP. Y LIT. LA EUROPEA MEX.

CARTA DEL TIEMPO A 6h 23m M. DE MEXICO.

OBSERVATORIO METEOROLÓGICO CENTRAL.

Lunes MEXICO, Enero 30 DE 1911.

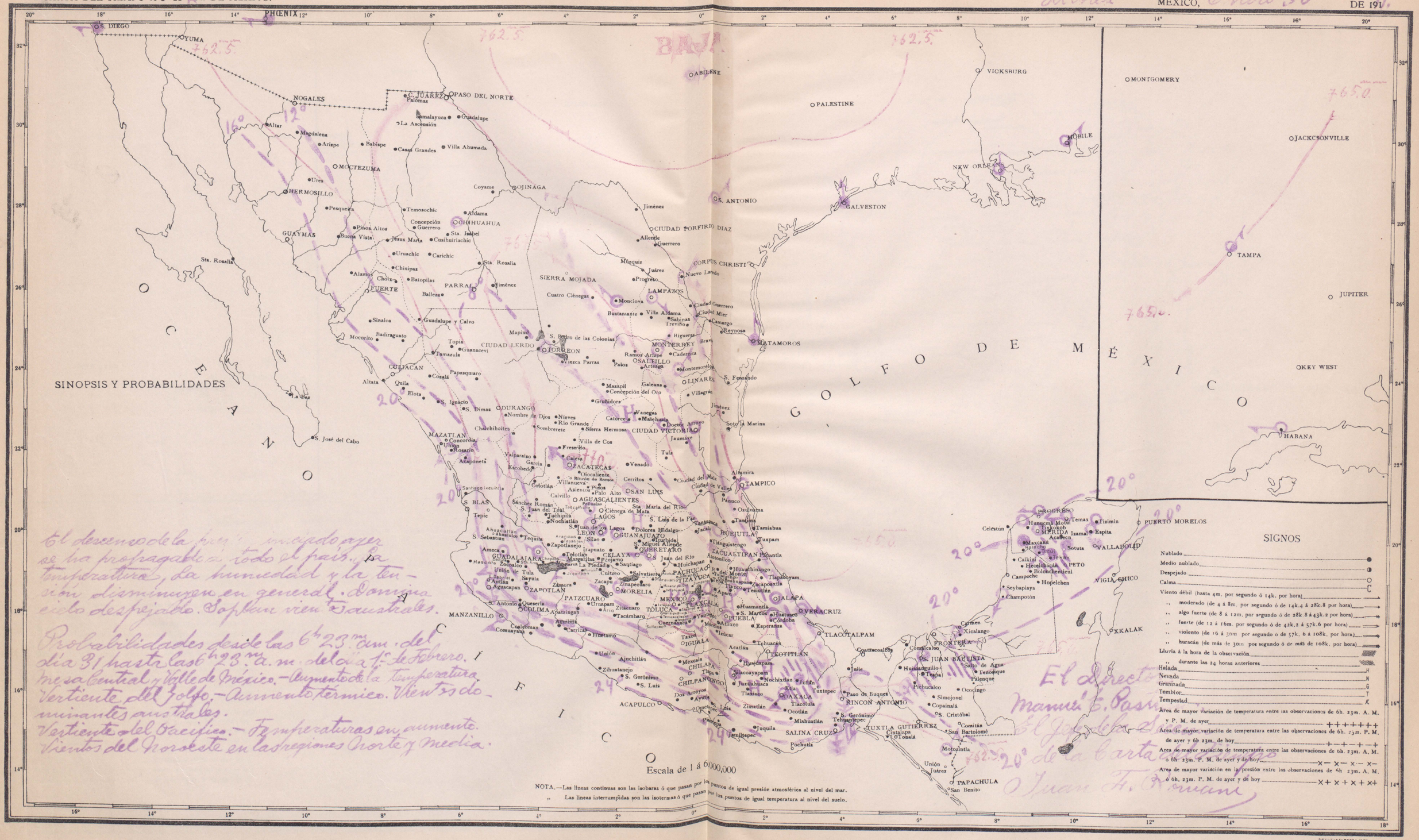

El descenso de la presión iniciado ayer se ha propagado á todo el país. La temperatura, la humedad y la tensión disminuyen en general. Domina cielo despejado. Soplan vientos australes.

Probabilidades desde las 6h 23m am. del día 31 hasta las 6h 23m a. m. del día 1º de Febrero. Mesa Central y Valle de México.—Aumento de la temperatura. Vertiente del Golfo.—Aumento térmico. Vientos dominantes australes. Vertiente del Pacífico.—Temperaturas en aumento. Vientos del Noroeste en las regiones Norte y Media.

El Director
Manuel E. Pasi
El Jefe de la Sección
de la Carta del Tiempo
Juan F. Romani

CARTA DEL TIEMPO A 6h 23m M. DE MEXICO.

OBSERVATORIO METEOROLÓGICO CENTRAL.

Martes MEXICO, Enero 31 DE 1914

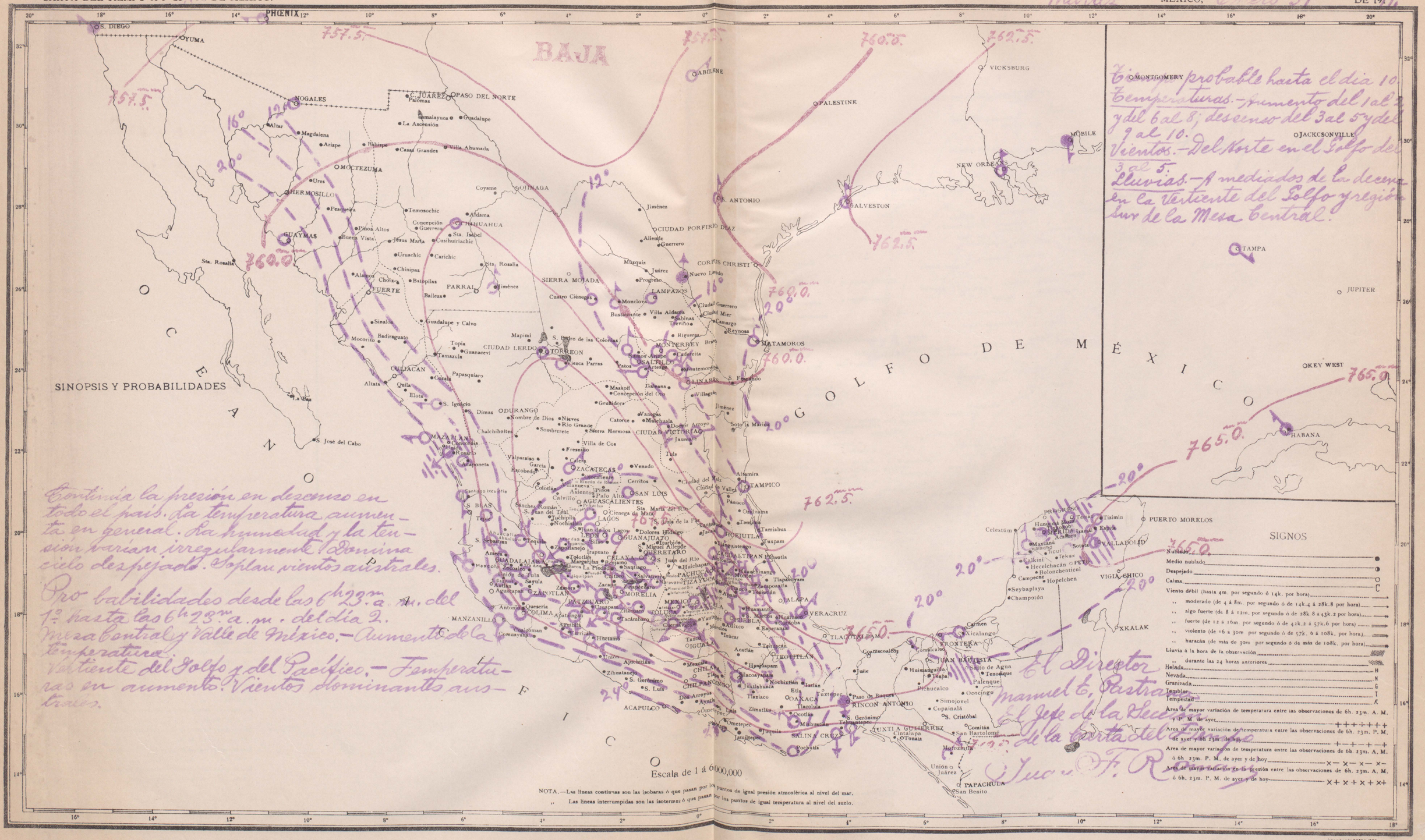

Continúa la presión en descenso en todo el país. La temperatura aumenta en general. La humedad y la tensión varían irregularmente. Domina cielo despejado. Soplan vientos australes.

Probabilidades desde las 6h 23m a. m. del 1º hasta las 6h 23m a. m. del día 2.
Mesa Central y Valle de México.—Aumento de la temperatura.
Vertiente del Golfo y del Pacífico.—Temperaturas en aumento. Vientos dominantes australes.

Tiempo probable hasta el día 10.
Temperaturas.—Aumento del 1 al 2 y del 6 al 8; descenso del 3 al 5 y del 9 al 10.
Vientos.—Del Norte en el Golfo del 3 al 5.
Lluvias.—A mediados de la decena en la Vertiente del Golfo y región Sur de la Mesa Central.

El Director
Manuel E. Pastrana
El Jefe de la Sección de la Carta del Tiempo
Juan F. Ramos